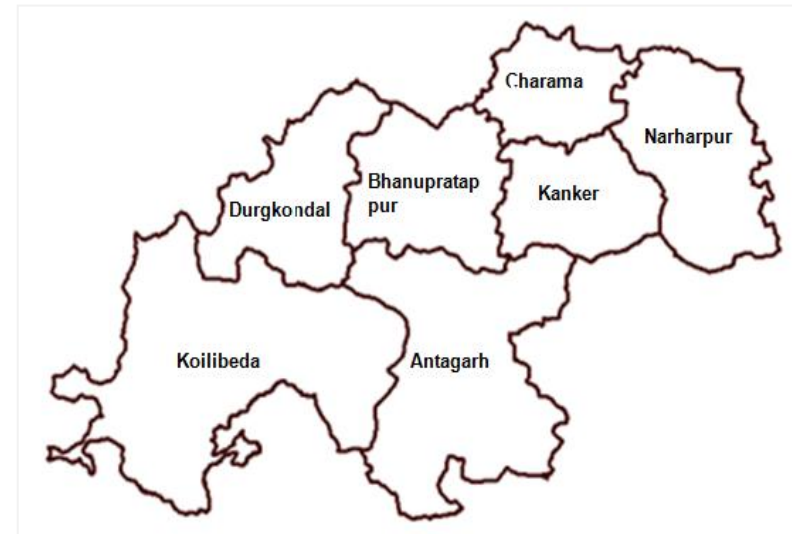




Annual District Plan 2012-13



**Office of the District Collector
District: North Bastar Kanker
State: Chhattisgarh**

Index

Subject	Page no.
Preface	3
Part 1: Physical	
Executive Summary	4
1- District - At a Glance	7
1.1 Demographics	/
1.2 Key Indicators (MDG Indicators)	8
1.3 Block Vulnerability Status	9
2- District Vision	10
3- SWOT Analysis	30
4- Tenure Analysis	31
5- Utilisation under flagship programmes	36
6- Situational Analysis	37
6.1 Civil Right & Empowerment	38
6.2 Livelihood	50
6.3 Health	64
6.4 Nutrition	71
6.5 Education	77
6.6 Energy	87
6.7 Infrastructure	90
7- Aalekh(Write-up)	97
8- Process Adopted for District AWP 2012-13	128
9- Challenge/ Limitation of District Planning	140
10- Operational requirements/ Relaxations needed in naxal affected area	143
11- GoI-UNJCP & District Plan	146
12- Integrated Village Micro Planning & Convergence	147
13- Block Wise Vision, Situation Analysis & Plan	150
14- Letter Issued at different Level (for Annual District Plan 2012-13)	378
15- DPC Memeebr's List (Rural/ Urban loval body memeebrs only)	401
16- Annexure	403
Part II - Financial	
1- Resource Head wise	
2- Sector Wise	
3- Resource Head wise, Sector wise	
4- Detail resources Sheets scheme wise (Block wise attached in soft copy)	

Preface

The eleventh 5 yr plan 2007-12, documents, GoI Planning Commission focuses on the Inclusive planning. The latest Manual for Integrated District Planning by Planning Commission, GoI, also reiterate the need of strengthening the processes related to District Planning along with the suggested interventions at different levels. These processes at the district level also require a strengthening of the local capacity and mechanism, for making the planning more inclusive and broad based.

In continuation to efforts in making of the district plan, the present district plan is an effort towards – integrating various processes on the key requirement of the district as per the situational analysis under 7 sectors viz. Nutrition, Health, Education, Livelihood, Infrastructure, Energy, and Civil Right & Empowerment. In addition, Under the Annual work plan- besides the proposed outlay as stated by the state for 2012-13, an additional fund is also requested to meet the requirement under different schemes.

The orientations of district level officials and panchayat secretaries were also organized during, Dec, 2010 -January 2011. The GoI – UN Joint Convergence programme (GoI-UNJCP. North Bastar Kanker) in the district, since 2009, is also, facilitating the district in these processes of strengthening district plans. In this process this year under the leadership of CEO Zila Panchayat, an integrated micro planning process was initiated on a pilot basis for the 3 panchayats of the district. The experiences of integrated micro- planning processes would be disseminated, at the district level.

The process of the decentralized integrated district plan will require to be institutionalize in following years at different level. The Capacity development of the local bodies and Convergence on the key issue will be instrumental. Besides a dedicated cadre of trainee human resource, some investments on integrated village planning processes would also be required.

The district would be further strengthening the district plan processes, based on the previous years learning.

1- Executive Summary:

The Annual district plan 2012-13 has been evolved and various measures were taken to make it a comprehensive indicative plan. The Situational analysis has been conducted for the 7 sectors, at the district level, based on the information received from various departments. It is to also mention here that this year the greater block level involvement was sought for the processes, but these initiatives needs to be further strengthened to make the planning more logical and situational analysis based.

The total budget requirement for the Annual District Plan 2012-13 for Kanker has been Rs 962.58 crores, as per the following summary tables given under the 4 Resource head categories, provided under the resource envelope, by the State Planning Commission.

Total Requirement under Annual District Plan, Kanker for year 2012-13 has been estimated as per the following:

AWP 2012-13, North Bastar Kanker, CG					
Abstract: Resource Head wise budget summary					
Amt. (in Crores)					
Data					
SN	Resource Head	Sum of Available Possible Budget (2012-13)	Sum of Total Req. budget	Sum of Budget From Other Sources (own/ other agency)	Sum of Excess budget Req.
1	Central Sector	34.07	34.99	0.00	0.92
2	Central Sponsor	236.54	236.98	0.03	0.41
3	Flagship	115.97	116.08	0.00	0.11
4	State Plan	429.72	574.52	0.14	144.67
Grand Total		816.30	962.58	0.17	146.11

Budget Provision 2012-13:

Total Budget Required = 962.58 crores

1- Avialbale Possible Budget = 816.30 crores

2- Budget from Other Soruces = .17 crores

(Own + agency)

3- Additional Required budget = 146.11 crores

(Over I & II)

Besides budget in regular schemes, A total of 7x5 lakhs = 35 lakhs have been additionally proposed for 2012-13, for 7 villages taken under the Integrated Village Micro Planning processes in 2011-12, to converge responses/ address the gaps and priority area under the district plan, And learn from the experiences.

The budget has been drafted as per the following process during: August- September, 2011.

- The resources received from the state planning commission were provided to the district level officials.
- Training provided in TL for the response of the block level resource bifurcation.
- District level official did exercises of bifurging the resources under different blocks as per the financial template provided on the district's web site.
- Block level workshop were organized in each block- to make the block plan as per the designed template at the district level.
- The block though faced some challenges of poor department involvement at the block level, accordingly as per the information received from different blocks, the compiled sheet have been made for the overall budgeting processed.
- The Planning cell at the DPSO cell consolidated and documented.

In reference to the major sectors provided by the SPC, Raipur the following has been the brief information of budget requirement under sectors at the district level:

AWP 2012-13, North Bastar Kanker, CG					
Abstract: Sector wise budget summary					
(Amt. in In lakhs)					
SN	Sector	Data			
		Sum of Available Possible Budget (2012-13)	Sum of Total Req. budget	Sum of Budget From Other Sources (own/ other agency)	Sum of Excess budget Req.
1	01-AGRICULTURE & ALLIED ACTIVITIES	18531.14	18698.92	9.70	158.08
2	02-RURAL DEVELOPMENT	250.58	250.59	0.00	0.00
3	03-SPECIAL AREAS PROGRAMMES	0.00	0.00	0.00	0.00
4	04-IRRIGATION & FLOOD CONTROL	1210.00	14390.71	0.00	13180.71
5	05-ENERGY	110.24	365.71	0.00	255.47
6	06-INDUSTRY & MINERALS	601.23	704.80	6.86	96.71
7	07-TRANSPORT	17293.53	17293.53	0.00	0.00
8	09-SCIENCE, TECHNOLOGY & ENVIRONMENT	1315.66	1888.52	0.00	572.86
9	10-GENERAL ECONOMIC SERVICES	801.25	806.00	0.00	4.75
10	11-SOCIAL SERVICES	40684.57	41027.46	0.00	342.89
11	12-GENERAL SERVICES	831.50	831.50	0.00	0.00
	Grand Total	81629.70	96257.73	16.56	14611.47

The Resource head wise, Sector wise resource requirement is as per the following: The summary of the proposed budget is as per the following sheet. (*The scheme wise detail is attached in the Part- II Financial information)

AWP 2012-13, North Bastar Kanker, CG						
Resource Head	Sector	Data			(Amt. in Crores)	
		Sum of Available Possible Budget (2012-13)	Sum of Total Req. budget	Sum of Budget From Other Sources (own/ other agency)	Sum of Excess budget Req.	
Central Sector	01-AGRICULTURE & ALLIED ACTIVITIES	18.35	18.58	0.00	0.24	
	02-RURAL DEVELOPMENT	0.00	0.00	0.00	0.00	
	04-IRRIGATION & FLOOD CONTROL	0.00	0.00	0.00	0.00	
	06-INDUSTRY & MINERALS	0.43	0.60	0.00	0.17	
	07-TRANSPORT	0.00	0.00	0.00	0.00	
	09-SCIENCE, TECHNOLOGY & ENVIRONMENT	0.00	0.00	0.00	0.00	
	11-SOCIAL SERVICES	7.15	7.66	0.00	0.51	
	12-GENERAL SERVICES	8.15	8.15	0.00	0.00	
	Central Sponsor	01-AGRICULTURE & ALLIED ACTIVITIES	134.88	135.32	0.03	0.41
		04-IRRIGATION & FLOOD CONTROL	0.00	0.00	0.00	0.00
		05-ENERGY	0.00	0.00	0.00	0.00
		06-INDUSTRY & MINERALS	0.53	0.53	0.00	0.00
09-SCIENCE, TECHNOLOGY & ENVIRONMENT		0.00	0.00	0.00	0.00	
10-GENERAL ECONOMIC SERVICES		5.00	5.00	0.00	0.00	
Flagship	11-SOCIAL SERVICES	96.14	96.14	0.00	0.00	
	02-RURAL DEVELOPMENT	0.00	0.00	0.00	0.00	
	07-TRANSPORT	41.60	41.60	0.00	0.00	
State Plan	11-SOCIAL SERVICES	74.37	74.48	0.00	0.11	
	01-AGRICULTURE & ALLIED ACTIVITIES	32.09	33.09	0.07	0.93	
	02-RURAL DEVELOPMENT	2.51	2.51	0.00	0.00	
	03-SPECIAL AREAS PROGRAMMES	0.00	0.00	0.00	0.00	
	04-IRRIGATION & FLOOD CONTROL	12.10	143.91	0.00	131.81	
	05-ENERGY	1.10	3.66	0.00	2.55	
	06-INDUSTRY & MINERALS	5.06	5.92	0.07	0.79	
	07-TRANSPORT	131.34	131.34	0.00	0.00	
	09-SCIENCE, TECHNOLOGY & ENVIRONMENT	13.16	18.89	0.00	5.73	
	10-GENERAL ECONOMIC SERVICES	3.01	3.06	0.00	0.05	
	11-SOCIAL SERVICES	229.19	232.00	0.00	2.81	
	12-GENERAL SERVICES	0.17	0.17	0.00	0.00	
Grand Total		816.30	962.58	0.17	146.11	

1- District - At a Glance

The Kanker District is situated in the southern region of Chhattisgarh State. Previously Kanker was a part of old Bastar district. But in 1999, Kanker got its own identity as an independent district. District Kanker is surrounded by four districts of Chhattisgarh state, namely Bastar, Dhamtari, Durg and Rajnandgaon & 1 district Gadchiroli of Maahrastra.

Kanker is situated within the longitudes 20.6-20.24 and latitudes 80.48-81.48. The total area of district is 6432.68 square kilometers. Small hilly pockets can be seen throughout the area, which increases its beauty. The five rivers flows through the district are as - Doodh, Mahanadi, Hatkul, Sindur and Turu river.

Kanker is situated on the National Highway (NH) number 3o. It lies between the two well developed cities of Chhattisgarh Raipur (Capital of Chhattisgarh) and Jagdalpur. The Kanker is 140 kilometers away from Raipur and 160 Kilometers from Jagadalpur. Many roadways and private buses, taxis may be available on this national Highway to visit the district. At presently there is no railway track in the district.

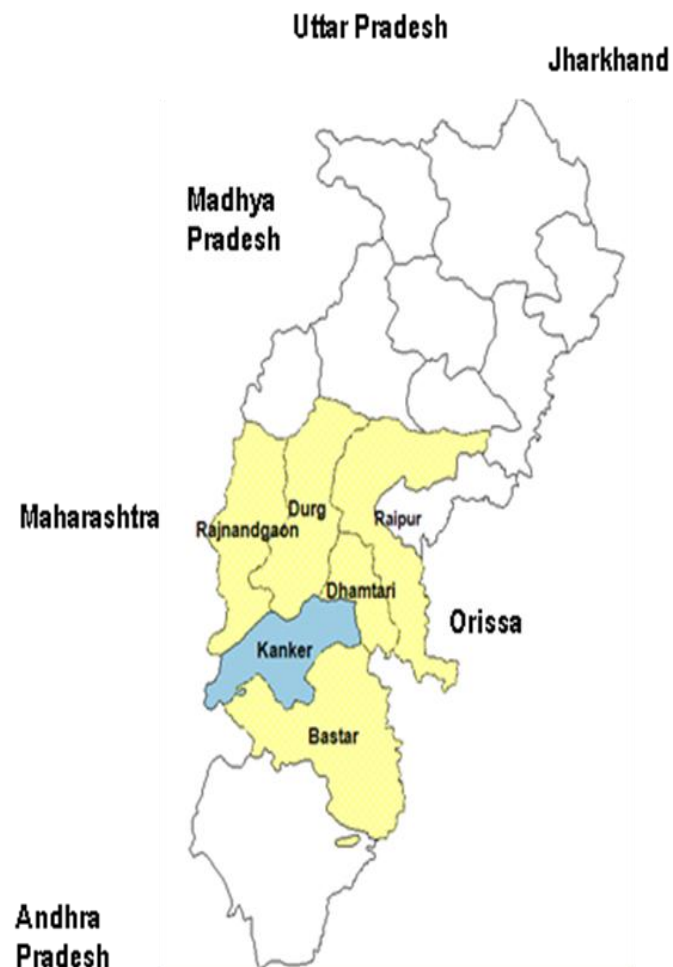
May month is the hottest month and December is the coolest month. Average rain of the district is 1492 mm. District receives most of its rain during the monsoon season. 90% rain fall during the June to October.

1.1 Basic demographic status of district is as:

	District- Total			
	2001	2011	2001	2011
Households	120781		Pop Growth Rate	18.68
Population	650934	748593	Urban Population	4.82
Population (<6yrs)	106879	97479	Sex Ratio (<6yrs)	975
Literacy	72.93	70.97	Forest Area (in %)	43.47
Total Forest Land (sq. kms.)	2796.57		Pop. Density	100
Rural Context				
Rural Population	619549		Sex Ratio	1007
SC	25584		% SC	4.13
ST	357831		% ST	57.76
Children (<6 yr)	102957		Sex Ratio (<6yrs)	973
Total Panchayats	386		Total Villages	1078
Source: Census 2001, District Census handbook 2009				

From the basic demographics, it can be seen that:-

- 1- 95% of the district population resides in the rural areas.
- 2- District has a predominance of the ST population (i.e. 57.76% of Rural Pop.).
- 3- A significant area of the district is under forest coverage
- 4- The overall sex ratio of the district seems to be OK, but for < 6 yr sex ratio is comparatively lower.



Kanker district has 7 blocks as: Kanker, Charama, Bhanupratappur, Narharpur, Antagarh, Durgkondal and Koylibeda. Block wise profile is as per the following:

SN	Block	(Rural Context, 2001)					
		Pop	% Female	% ST	% SC	% Lit (Total)	% Lit (Female)
1	Antagarh	65756	49.92	76.93	4.61	63.66	52.59
2	Bhanupratappur	81675	50.28	64.23	5.76	76.06	66.92
3	Charama	97179	50.90	47.70	5.46	77.87	68.02
4	Durgkondal	55321	50.17	77.37	5.46	70.80	62.17
5	Kanker	76916	50.81	62.19	4.65	77.88	69.30
6	Koylibeda	142240	48.77	35.21	1.79	67.72	57.11
7	Narharpur	100462	51.00	67.40	3.40	71.71	61.50
	District	619549	50.17	57.76	4.13	72.28	62.50

The table indicates that:

- Koylibeda and Antagarh had a comparatively low sex ratio, comparative to other blocks.
- Except in Charama & Koylibeda Block there is high prevalence of the ST Community
- % SC population is comparatively low in Koylibeda block
- Antagarh and Koylibeda would be require more intervention for reducing literacy (particularly of women)

1.2- Key Indicators (MDG Indicators): The status on the MDG indicator is as

MDG No.	Indicator	Status	Focus Required	Remarks
1- गरीबी एवं भुखमरी	गरीब परिवार (ग्रामीण)%	51.39	Need Special Focus	
	कुपोषण:	38.62	Need Special Focus	
2- शिक्षा	शुद्ध शाला प्रवेशी दर- प्राथमिक शाला	98.56		
	शुद्ध शाला प्रवेशी दर- माध्यमिक शाला	97.84		
3- लैंगिक समानता एवं महिला सशक्तिकरण	प्राथमिक शाला में छात्रा-छात्र का अनुपात	0.97		
4- बाल मृत्यु दर में कमी	शिशु मृत्यु दर	30.60	Need Special Focus	Data quality/ authenticity issues
5- मातृत्व स्वास्थ्य	मातृ मृत्यु अनुपात	141.89	Need Special Focus	
	संस्थागत प्रसव:	61.80	Need Special Focus	
6- एच. आई. वी / एड्स, मलेरिया एवं अन्य बीमारियों की रोकथाम	विगत वर्षों में एच. आई. वी. एड्स से प्रभावित लोग (Case +ve/ per 100 tested(during June 03 – Aug 11), 99 out of 19876 tested)	0.50	Need Special Focus	
	मलेरिया से संबंधित घटनाओं की प्रतिशत दर (प्रति 1000 केस में)	11.63	Need Special Focus	
7- पर्यावरण स्थायित्व	वन क्षेत्र %	11.63		
	परिवार-स्वच्छ पेयजल की पहुच %	83.12	Need Special Focus	
	परिवार-स्वच्छ शौचालय की पहुच %	60.41	Need Special Focus	

On key MDG indicators, it is evident from the above table that 9 indicators require spatial efforts in the district. The convergence around these indicators would help district to achieve better human development outputs.

On various platforms, particularly, the block level workshop, facilitated through the GoI-UN Joint Convergence Programme (GoI- UNJCP), Kanker – Departmental officials and panchayat secretaries are encouraged to do sectoral situational analysis exercises - considering these key indicators as reference. But still lot of consultation and in-depth analysis is required to be done by respective stakeholders.

1.3 Block Vulnerability Context:

As a part of facilitating the NRLM, district perspective and implementation plan, the following table was used to understand the vulnerability context of different blocks, as per available data from departments.

SN	Parameter	Blocks on Social Indicators							District (Status)
		Antagarh	Bhanu.	Charama	Durgukondal	Kanker	Koylibeda	Narharpur	
1	% BPL (high)		1				1	1	51.39
2	% SC (high)		1	1	1	1			4.13
3	% ST (high)	1	1		1	1		1	57.76
4	% Malnutrition (high)	1	1		1			1	38.62
5	% Differently able Person(high)	1	1	1	1				1.49
6	% IMR (high)		1		1			1	30.60
7	% MMR (high)				1	1		1	141.89
8	% Malaria API (High)	1	1		1		1		11.63
9	% of habitation connected to all weather roads (low)	1			1		1		45.63
10	% Under 6 yrs Se Ratio(low)		1	1			1		973.00
11	% Fem Lit. (low)	1			1		1	1	62.50
12	% NER- Primary (Low)	1			1		1		98.56
13	% Institutional Delivery(low)	1			1		1		61.80
14	% Pop. safe drinking Water(low)	1	1	1			1	1	83.12
15	% Pop. Safe Sanitation(low)	1	1				1	1	60.41
	Total performing poor on 15 indicators	10	10	4	11	3	9	8	
		71.43	71.43	28.57	78.57	21.43	64.29	57.14	

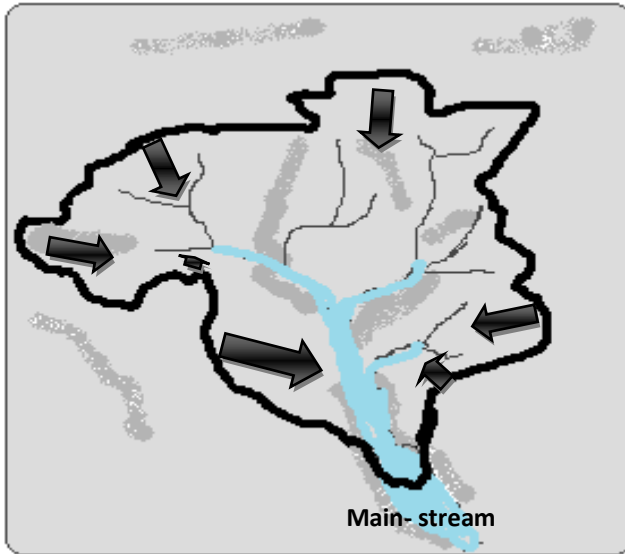
On the basis of the available district level information, on various key indicators it was attempted to understand the vulnerability of different blocks. For this - the blocks, performing poor than district average were given 1 no. in above table. The blocks showing poor on indicator are marked by the light brown color and other performing better than district marked with green color. The higher the total sum, under a block on 15 indicators, the higher the vulnerability.

There are four blocks which requires special thrust on various social indicators and these are also most affected (naxal) blocks of the district.

2- DISTRICT VISION DOCUMENT (Ref: District Visioning Workshop 2009, under GoI-UNJCP, Kanker)

VISION 2020

DISTRICT – KANKER, STATE - CHHATTISGARH



OFFICE OF THE DISTRICT COLLECTOR
NORTH BASTAR, KANKER

Dated : 11.07.2009

Foreword


The significance of integrated district planning is gaining momentum, to achieve the expected outcome more effectively. The experiences from various states also reflect that the participative planning from the grass root level also develop a sense of ownership about the key results expected.

Though the need of Integrated District Plan has been always stressed since independence, it's execution at the district level has been challenging too. With the 73rd and 74th amendment of the constitution, most of the subjects are now devolved to the local bodies, there has always been a wish to look, that PRIs/ ULBs are actively & independently planning for their local requirement and priorities. Though limited success has been gained on these aspects, the capacity building and availability of technical expertise for these planning units require strengthening.

Over the time, the different departments have developed their sectoral expertise, and now more resources are available, in the district under flagship programmes. However the vertical planning and other processes under various departments, provide limited scope for resource convergence, which is key for the integrated and inclusive growth. Thus now more than ever before, there is a great need of -- planning for the local needs/ priority, resources convergence to meet the local plans and effective Result Based Monitoring at each level. These efforts would also be relevant to make the district on track of the national goals/ MDGs.

Vision is said to be the starting point of the planning process, thus a District Visioning Workshops, was organised in the district on June 30th, 2009. This exercise involved the various stakeholders, where the department concerned represented their vision under the key 7 sectors. Along with it, under each sector the presentation included - the present status, the target, focus areas to achieve the expected results, by 2012.

The district vision document is an attempt to reflect the district priorities, it seek for the suggestions from stakeholders and will be modified/ updated accordingly. The different departments and stakeholders within the district are expected to take this document as a reference document to converge, the resources for key priorities and monitor the progress accordingly.



District Collector

2

OFFICE OF THE ZILA PANCHAYAT CHIEF EXECUTIVE OFFICER,
KANKER, CHHATTISGARH

Dated : 10.07.2009

Preface

A District visioning workshop was organised at the Zila Panchayat, Kanker on June 30th, 2009. The nodal officers under key 7 sectors (education, health, nutrition, livelihood, energy, infrastructure & civil rights & empowerment) presented their sectoral vision to be achieved in accordance with the national goals/ MDGs.

Based on the district visioning workshop and in consultation with the departments, the District Vision Document reflects the expected results and focused area under key sectors. The vision document is being shared with each planning unit (Janpad level, PRIs, ULBs), so as to involve them in adopting a process, where they also vision for themselves, about where they want to be in future.

At each level (Janpad/ panchayat/ urban wards) the departmental role is of a facilitator to provide the data, doing situational analysis & providing the technical expertise to plan effectively. The panchayat/ urban ward's representatives are being trained and the process of planning is being simplified so that they feel comfortable to propose their plans. An agreed process is being operationalized, in which the PRIs/ ULBs are making their own work plans- based on the basis criteria under key sectors, their situational analysis and vision. In future also the attempts will be made to strengthen the decentralised district planning and institutionalizing it. District Vision Workshop also provides scope and platform to integrated planning & also provides greater scope for coordination across departments and schemes.

I take this opportunity, to recognise and appreciate, the efforts taken by each stakeholder including departments, in contributing sectoral view in the vision document, for the integrated development.



Chief Executive Officer
Zila Panchayat, Kanker

Abbreviations

ANM	Auxiliary Nurse Midwife
ANC	Ante Natal Care
API	Annual Parasite Incidence
AWC	Aaganwadi Center
BMO	Block Medical Officer
BPL	Below Poverty Line
BRGF	Backward Region Grant Fund
CDPO	Child Development Project Officer
CHC	Community Health centre
CREDA	Chhattisgarh State Renewable Development Agency
CSEB	Chhattisgarh State Electricity Board
DHDR	District Human Development Report
DIET	District Institute of Educational Trainings
DLHS	District Level Household Survey
DPO	District Programme Officer
Ex. En.	Executive Engineer
FPS	Fair Price Shop
FRU	First Referral Unit
Gol	Government of India
HDR	Human Development Report
HDR	Human development Report
HIV/ AIDS	Human Immunodeficiency Virus/ Acquired Immune-Deficiency Syndrome
ICDS	Integrated Child Development Scheme
IMR	Infant Mortality Rate
IPHS	Indian Public Health Standards
LHV	Lady Health Visitor
MDGs	Millennium Development Goals
MDM	Mid Day Meal
MMR	Maternal Mortality Ratio
MPW	Multi Purpose Worker (MPW)
NEP	National Environment Policy
NER	Net Enrolment Rate
NFHS	National Family Health Survey
NHPC	National Hydroelectric Power Corporation Ltd
NREGS	National Rural Employment Guarantee scheme
NRHM	National Rural Health Mission
PC	Planning Commission
PCPNDT	Pre- Conception Pre-natal Diagnostic Test
PDS	Public Distribution System
PHC	Public Health Centre
PHE Dept.	Public Health and Engineering Department
PMGSY	Pradhanmatri Gram Sadak Yojna
PRIs	Panchayati Raj Institutions

REC	Rural Electrification Corporation
RES	Rural Engineering Services
RGGVY	Rajeev Gandhi Gramin Vidhutikaran Yojna
RKVY	Rashtiya Krishi Vikas Yojna
SC	Schedule Caste
SGSY	Swarnjayanti Gram Swarozgar Yojana
SHC	Sub Health centre
SHG	Self Help Group
SRS	Sample Registration System
SSA	Sarva Shiksha Abhiyan
ST	Scheduled Tribes
TSC	Total Sanitation Campaign
ULBs	Urban Local Bodies
UN	United Nations
UNFPA	United Nations Population Fund
UNICEF	United Nations Children's Fund
WHO	World Health Organisation

DISTRICT VISION DOCUMENT:

Visioning is creating a very clear future. In this perspective under guidance of District Collector, Kanker a district visioning workshop has been organized at district level, which was attended by, various stakeholders & all departments in the district.

The latest Manual for Integrated District Planning, 2009 by the Planning Commission suggests for the importance of the visioning exercise at various levels below district. In this context, a visioning workshop was organized at district level Kanker on **June 30th 2009**. It was agreed by the participants, that in view of the 11th plan's theme of inclusive growth, the role of the visioning & planning at the district, Janpad, panchayat, ward (urban, rural) level becomes instrumental for optimizing outcomes at the local level. The district visioning exercise creates a platform where the key sector representatives present, their vision for respective sector. In turn this exercise indicated the various stakeholders about the key results areas, where district has to converge, it's resources to achieve expected outcome.

Decentralized planning and Convergence at the district level are two major issues to ensure more balanced, integrated and sustainable development of the district. Lot of resources are now flowing in the district through various flagship and other programmes, of different departments, but these sect-oral plans have their own guidelines, processes, implementation mechanism and reporting patterns etc, which provides limited scope for horizontal integrated planning. The vertical plans, by different department provide minimum scope for the horizontal planning, which is necessary for involvement of the key stakeholders. In this background it was agreed that, to develop/ ensure convergence of actions points and develop more ownership, it's essential that local Rural Local body & Urban Local Bodies are actively involved in the process. One of the constraints shared by stakeholders, regarding the reach and effective delivery of the services to the people, is also concern with the naxal affected region.

Each of the departmental programme, has its national goals, to be achieved by year 2012. At the same time the international human development priority are reflected in the MDGs, in which India is a signatory and thus there are 8 goals to be achieved by 2015. Out of the 60 indicators under MDGs, at the district level the data is available for about 20 indicators (At the most) only. The district vision document also attempt to look at the district status on these national/ MDGs, so as to ensure better convergence and resource mobilization on the key indicators of concern. The district will also utilize the opportunity, from the recent initiative by the GoI-UN Joint programme on decentralized Planning and Convergence, which will be instrumental to facilitate the district to be on track in achieving the MDGs. Under GoI-UNJCP, first time various UN agencies (as UNICEF, UNDP, UNFPA, WHO etc) are delivering as one at the district level and are expected to facilitate district, in terms of the human resource (District Facilitator (1), District Support Officer (2)) and other technical support.

To facilitate the integrated development, as per state guidelines from State Planning Board, Chhattisgarh, the key interventions are divided in 7 key sectors (Ramchandran Committee also recommends) as - education, health, nutrition, livelihood, energy, infrastructure & civil rights. Thus various departmental activities will be converging in these sectors, to be the part of the integrated district annual plan. Some of the key strategies to achieve the vision under each sector are as – strengthening participatory planning, better utilization of budgets & local resource, assessment of bottlenecks and strengthened implementation of programmes/schemes, result based planning and management. It is also significant to understand that to achieve the MDGs, nothing new has to be done at the district level, except linking of the flagship/ governmental programmes to converge to the desired outcome. In general the national goals are more ambitious than the MDGs, so if district is on track to achieve the national goal, it would be achieving the MDGs too.

The district visualizes an inclusive and integrated growth, under all the 7 sectors by active involvement of all stakeholders, to improve the quality of life for each citizen. Based on the District Visioning Workshop, the key sectoral vision and status are explained as:

Sector 1: Education:

The vision of the sector is to achieve that each eligible citizen, has access to appropriate quality education (pre- primary - higher & technical education), so that each student is able to improve his/ her learning outcome. It was envisioned that, the gender equity and other appropriate measures will facilitate each individual to realize her/his fullest potential. The education thus, will facilitate each student as more effective citizen.

The status of the district with respect to the MDGs and national goals is as:

MDG	Indicators (/proxy)	MDG Target (2015)	National Programme/ 11 th 5 yr Plan (PC- 2012)	Kanker	Remarks
2: Achieve universal primary education	a-) Net enrolment ratio in primary education	100%	100% (SSA), (reduce drop out to < 10%- PC)	98.99%	On Track
	b-) Proportion of pupils starting grade 1 who reach last grade of primary	100%	100% (SSA)	90.39%	On Track
	c-) Literacy rate of 15-24 year-olds, women and men	100%	85% (PC)	72.93%	On Track
3: Promote gender equality and empower women	a-) Ratios of girls to boys in primary schools	1	1 (SSA- by 2007), (Sex Ratio -999 PC)	.96	On Track

It is evident from the above that the district is well on track for the indicators, in education.

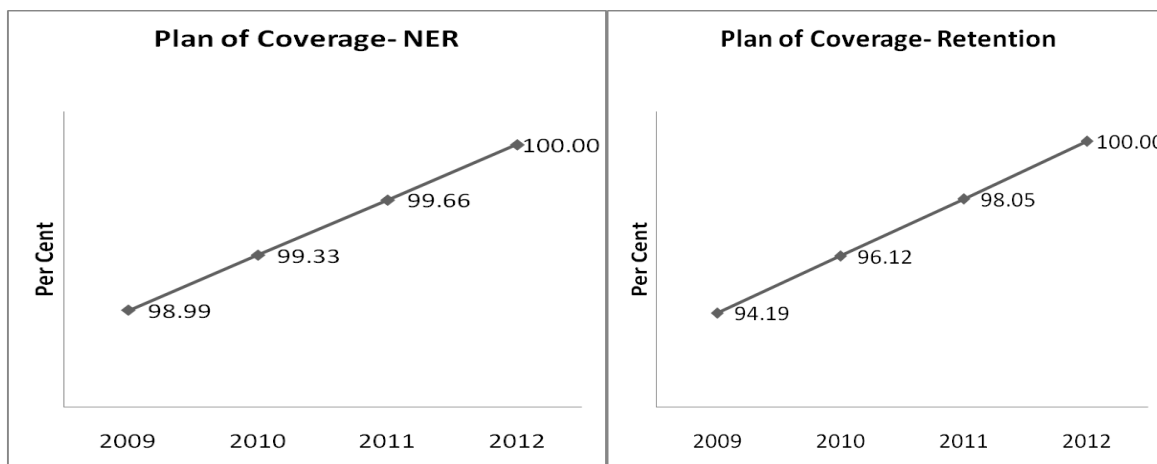
Speaking on the occasion the District Education Officer, Kanker shared the situation of the district, as per the following:-

- The department/ schemes in the education sector are - Education Department, Tribal Welfare Department, Rajeev Gandhi Shiksha Mission (SSA), DIET, Panchayati Raj and Rural Development Department, Municipal Office, Women and Child Development Department (Pre- School Education) etc.
- The infrastructure for education in the district includes 1701 Primary Schools, 603 Middle Schools, 51 High Schools and 69 Higher Secondary Schools. Out of these schools, maximum of the primary and middle school have there, own building, while the High School & Sr. Secondary school, etc are yet to be covered for own building.
- There is a need to further strengthen the teacher’s availability as per the new set-up and improve on the quality aspects in education.

- Still some children are out of schools for various reasons, which need to be addressed through various initiatives.
- The progress achieved in the district in education in last few years is given in the following table, which reflects that there is an improvement in the various parameters over the years:

SN	Particular	2003-04	2004-05	2005-06	2006-07	2007-08	2008-09
1	NER (Primary)	87.76	91.82	97.54	98.10	98.87	98.99
2	Retention Rate (Primary)	76.45	83.54	90.16	92.05	94.13	94.19
3	Board Examination Result (Primary- V standards)					88.45	99.37
4	Board Examination Result (Upper Primary- VIII standards)					74.05	97.83

In view of the above situation the education sector, has the following future plan for coverage:



The action points/ focus areas to achieve the vision by 2020 are as per the following:-

- To ensure that 100% children from anganwadi, directly enters the schooling system
- To facilitate that children's learning outcome level is improved at the aaganwadi level (quality ore-school education)
- Ensuring active involvement of the community through various measures in ensuring the greater role towards- children's higher education, regularity etc.
- Mapping of the children out of the school and coverage through the remedial/ bridge course

- 1 Model school in each cluster (Sankul), with appropriate arrangement for quality education
- Utilising NPEGEL provisions, to ensure gender equity, fullest participation of the girls in elementary education, through the community involvement & ownership
- Appropriate education for the children with special need (differently able children)
- Ensure community action to ensure that every under 14 children is there in school
- Special coaching classes for the quality improvement in the difficult subjects
- Establishing and promoting use of library in the schools
- Subject based training of the teacher and their evaluation to improve the quality
- Partially literate/ illiterate to be covered through special coaching and examination to get pass in the board examination
- To fill the teacher's position as per the new set-up & arrangement of the teacher for computer training at the middle school level
- Filling infrastructural gaps (construction of the building in the remaining schools/ asharm shalas, along with major/ minor repairs in the old schools (window, doors etc.), boundary walls etc (coordination with the RES will be required)
- Efforts to encourage proper sanitation within the school which includes provision of proper water and sanitation facilities (in coordination with the PHE Department)
- Promoting time to time health check-ups, of children (in coordination with the health departments)
- Coordination with the RGGVY for the coverage of electricity in each school

2- Health:

The local availability, access & affordability of quality health care by the local people (especially to women and children of vulnerable households of urban, rural areas) is ensured. The district has also improved significantly on public health issues, by effective management of nutrition, safe drinking water and sanitation.

If we look at the indicators status regarding MDGs/ national goals, these areas;-

MDG	Indicators (/proxy)	MDG Target (2015)	National Programme/ 11 th 5 yr Plan (PC- 2012)	Kanker	Remarks
4: Reduce child mortality	a-)Under-five mortality rate	41	NA	- (reporting/ recording issues) (State 90.3)	Off track (data availability issue)
	b-) Infant mortality rate (need's reporting process strengthening)	27	30 (PC)/ 30 (NRHM)	30.8 (reporting/ recording issues) (State 59)	Off track (data quality issue)
	c-) Proportion of 1 year-old children immunized against measles	85%	NA	96.30%	On Track
5: Improve maternal health	a-) Maternal Mortality Ratio	100	126(PC)/ 100(NRHM)	149 (reporting/ recording issues)	Off track (data quality issue)
	Proportion of births attended by skilled health personnel [b1-) <i>Institutional births (%)</i> b2-) <i>Delivery at home & other places assisted skilled health personal</i>	85%	-	11.7(Insti. Delivery) & 14.1 (by Doctor/nurse/ LHV/ ANM)	Off Track

6: Combat HIV/AIDS, malaria and other diseases	a-) 6.1 HIV prevalence among population aged 15-24 year [Number. of patient found to be with HIV +ve, in previous year (s)]	-	-	53 cases (June, 03-March,09)	Off track (data quality issue)
	b-) Prevalence and death rates associated with malaria (malaria deaths suffers proper under-reporting problem)	-	Reduction in MMR (NRHM)	16.26 (API)	Off Track
7: Ensure environmental sustainability	a-) Proportion of population using an improved drinking water source/	80.50%	drinking water security to every rural household by 2012	57% (household)	On Track
	b-) Proportion of the habitation Fully Covered (FC) under habitation survey (% quality affected habitation)	-	100% habitation	100% covered (25% affected with water quality)	On Track
	c-) Proportion of population using an improved sanitation facility	72%	100% (TSC- 2012)	27.51% (household)	Off Track

This is evident from the above status that out of the 10 indicators reviewed the district, is off track on most of the issues.

So in above background the health department presented its present status as:

- The health infrastructure at the district level is as District Hospital- 1, Civil Hospital- 1, CHC- 8, PHC- 28 & SHC -204. To reach to IPHS levels, various measures are required (from identifying actual gaps to address those gaps).
- The staff position in the PHC & CHC is as:-

Staff Position at CHC (2009)				Staff Position at PHC (2009)			
Name of Post	Sanction	Vacant		Name of Post	Sanction	Vacant	
	(nos.)	(nos.)	%	(nos.)	(nos.)	%	In %
Specialist - Medicine	8	7	87	Medical Officer	56	8	14
Specialist - Surgery	8	8	100	Pharmacist Grade	28	7	25
Gynecologist	8	8	100	Lab Technician	28	2	7
Pediatrician	8	6	75	Ophthalmic Asst.	28	28	100
Anesthesia	8	8	100	MPW (F)	28	2	7
BMO	7	7	100	Dresser	28	3	10
Medical Officer	16	0	0	None of the CHC has any gynecologist, specialist- surgery, anesthesia, BMO, nursing sister. So the huge staff gaps –are critical to ensure good quality services			
Nursing Sister	7	7	100				
Staff Nurse	25	6	24				
Male Supervisors	41	8	19				
Female Supervisors	48	13	27				

- The main source of the drinking water in 97% of the villages is hand pump and the district has approx. one hand pump for every 85 person (which is above the national norms of 1handpump per 100 population)
- Though in terms of coverage for drinking water nearly all the habitations are covered, about 1122 habitations in district (25%) are affected with the quality issues (excess of iron), excess iron may cause constipation and psychological disorder in the human body
- There is a need to update status of public places (panchayat bhawan, sub health centre, community centre, religious places etc) for the drinking water facility.
- In terms of the sanitation just about 28% of the rural households, have access to toilet.
- In family planning, as per the DLHS III, - currently married women using any method were - 50.7%, while unmet need for the family planning was 18.5%
- As per DLHS-III, mothers who had at least 3 Ante-Natal Care (ANC) visits during last pregnancy (%) – 60.8%.
- In Institutional coverage for toilet, latest status update mechanism is required for Anganwadi, school health centers etc, at any given point of time
- For IMR/ MMR process of arriving to more scientific, district level status requires standardization.
- The NRHM framework, stresses on FRU (District Hospital, CHCs) and 24x7 PHC for reducing maternal & child deaths and population stabilization.

The status of FRUs is critical determinants; the status is as per following:
(In year 2009-10)

FRU (CHC Name)	EMOC					New born Care	Blood Storage Facility
	Status (Yes/No)	Anesthesia	Gynecologist	Surgery	MD		
Antagarh	No	1	0	0	0	Nil	Yes
Charama	No	0	0	0	0	Nil	No
Koylibeda	No	0	0	0	0	Nil	No
Pakhanjure (Civil Hospital)	Yes	0	0	0	1	Nil	No
Bhanupratappur	Yes	0	0	0	0	Nil	No

The status of the 24x7 PHC on critical determinants, is as per the following:

Total No of 24*7 PHC	24 hours Delivery					Essential New born Care	Referral for Emergency
	Doctor	Anesthesia	Minimum 4 Staff Nurse	2 Ward Boy	1 Sweep er		
10	11	0	0	0	4	Nil	3

- The status of the district in the child immunization related indicators is good (about 96.75% children are fully immunized)
- As per the latest DLHS -III(2007-08), main issues of concern, which also relates to many indicators (like IMR, MMR etc) are as:
 - 20.8% girls marry before 18 years
 - 34.6% of pregnant women gets registered in the first trimester

- Institutional birth is 10.9% (Rural)
- Home delivery assisted by trained health worker is 14.1%
- Among child feeding practices - exclusive breastfeeding is practiced by 54.2%
- As per the NFHS –III (2005-06) status, there are 59.4% women and 81% children in the state are anemic.
- Mother who receive, post natal care within 48 hours of the delivery is 40.4%.
- There is need for the strengthening the specialized treatment and nutritional rehabilitation service for severely malnourished children.
- The API under malaria in the district is 16.26, which is among the highest in the state
- The district also has persons who were identified to be living with HIV/AIDS, 53 cases (from June, 03 - March, 09), women who have correct knowledge of HIV /AIDS is 93.4% as per the DLHS 2007-08.

The district has a health index value of .280 (HDR 2005), which places the district on the 12th rank in the state. Thus in background of the above, it was felt that there is a great need of improvement in the health status by various measures/ initiatives. One of the strategies is to make the FRUs and 24x7 PHC, to be fully functional, step by step at the earliest possible, so that the people in the district are assured of quality services availability at an affordable cost & distance.

Under the sector by 2020, the key action points/ focused areas proposed are as per the following:-

- More stress on community involvement in their own health, water, sanitation & nutrition related concerns, so that local initiatives brings a transformational change in situation
- Promoting roof top rain water harvesting practices, for drinking water and recharge etc
- Coverage of the iron affected habitation by making available the safe potable water, through appropriate measures
- Water and sanitation measures to minimize the disease burden significantly (incl. diarrhea, malaria etc) up to 60% from present level
- Covering left over household (>70000 individual household toilets) under TSC, to be covered with toilet, by 2012, with focus on post construction usability
- Coverage & update mechanism of each public places (sub health centre, panchayat bhawan, school and aaganwadi etc) with adequate water & toilet facility
- Promotion of the individual self inspired bathroom for the personal hygiene
- Improving the institution related gaps to meet the basic IPHS requirements
- Early filling of the staff vacancies to ensure quality service
- Greater stress on making the FRUs and 24x7 PHCs functional - so as to achieve improve maternal health, reduced child mortality & population stabilization goals, more effectively
- Developing infrastructure to provide adequate services to address the unmet need for the family planning
- Special focus/ quality treatment mechanism for severely malnourished children require strengthening
- Improving on the early and compulsory registration of the pregnant women in AWC (in coordination with the ICDS)
- Improvement in child feeding practices, neo-natal care, institutional delivery in urban and rural area.
- Reduction in diarrhea, malaria, HIV/ AIDS incidences, through IEC & better coordination
- Working towards extending more care for the persons affected with the HIV/ AIDS.

3- Nutrition:

Every household (Particularly – deprived section, women & children) is aware about own nutritional requirement, its availability, access and adsorption is ensured. Every mother and children is well nourished.

The status of the district in MDGs/ National goals is as per the following:-

The district has a higher proportion of population dependent on the agriculture and forest produce, considerable population has small and marginal land holding. In this background, to ensure basic nutrition to each and every household depends on many factors, which also relates to the livelihood sector also. If we look at the key indicators under nutrition- as underweight children, Infant Mortality Rate, Maternal Mortality Ratio, these are required to be addressed through the convergence under different programme.

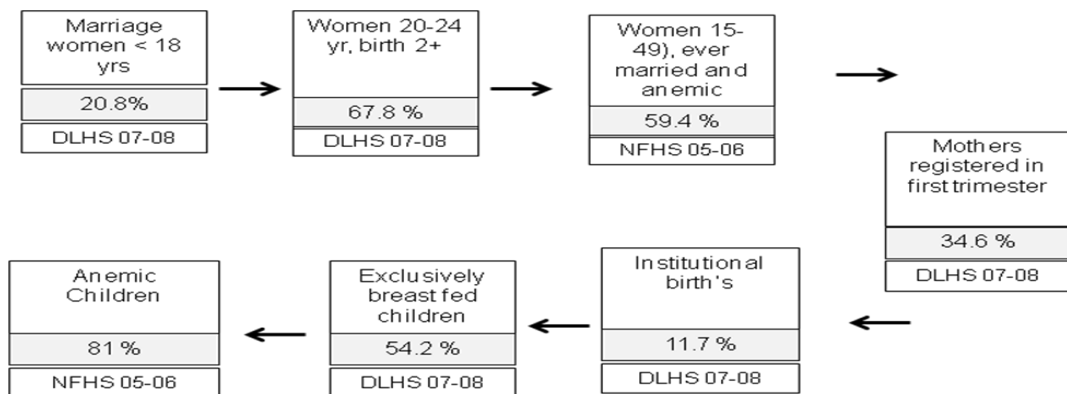
MDG	Indicators (/proxy)	MDG Target (2015)	National Programme/ 11 th 5 yr Plan (PC- 2012)	Kanker	Remarks
1 – Reduce Extreme poverty and hunger	a-) Prevalence of underweight children under-five years of age	27.40%	20%	50.28%	Off Track
	b-) Proportion of children under- 3 year of age	27.40%	20%	50.45%	Off Track
4: Reduce child mortality	a-) Infant mortality rate (need's reporting process strengthening)	27	30 (PC)/ 30(NRHM)	30.8 (state – 59 SRS 2007)	Off Track (data quality may need revisit)
5: Improve maternal health	a-) Maternal mortality ratio (need's reporting process strengthening)	100	126(PC)/ 100(NRHM)	149 (state – 335)	Off Track (data quality may need revisit)

Presenting on the nutrition sector's view the DPO, Women and Child Development said that, GoI, proclaimed a National Policy on Children in August 1974 which declared children as "supremely important asset". Tenth Five Year Plan quotes that- the future of India lies in the future of Indian children & Eleventh Five Year Plan focused on the need inclusive Growth. Presenting the sector's status in the district he expressed the following concern:-

Coverage of the children under ICDS (2009)		
0-6 year children	(in nos)	In %
Children as per standard (16% population of 2009)	112913	100.00
Surveyed	81829	72.47
Enrolled	81829	72.47
Benefitted	63497	56.23

- There are a total 389 panchayats in districts, which are being served by 370 Fair Price Shops (FPS). While PDS is supplying subsidized food grains for the BPL families, the ICDS and MDM are also contributing for the children and pregnant women with supplementary nutrition.
- Limited livelihood opportunities, in the non agriculture sector also affecting the income level of the household.
- The malnourished children (under-weight children) in the district are just over 50%, which is a critical status. The children under normal grade, moderate malnourished and severely malnourished as per the March, 2009 status are 49.09%, 50.46% & .45% respectively. The disaggregated status in each janpad panchayat, has the similar trend. Besides it a proportion of the eligible beneficiary are also left out from being weighted.

- Under ICDS, only about .45% of children are being reported to be severely malnourished, while field visits reflects serious concerns at few instances.
- The alcoholism (local drinking habits), in the remote SC/ST regions also have influences on parent's attention towards the children's need.
- As per latest DLHS (2007-08), NFHS (2005-06), following status reflects, us stages in malnutrition among children during life-cycle:



- The above table indicates poor status at different stages of life cycle, ultimately results in the under nourished children with poor learning ability & other psychological development.
- The IMR of district may also be attributed to poor addressing to nutritional needs of children. As AWC only serves the 30-50% of the nutritional needs of the children and mother, so a greater role is expected from parents & community.
- In 90% of AWCs the management of the nutrition is presently being facilitated by the SHGs.
- It was shared that if, we consider 16% as the standard population under 6 years (status at National, Chhattisgarh and Kanker level, as per 2001 population), it seems that a significant proportion (approx. 20-25%) of children may be left out from their rights of being enrolled due to various reasons.
- The involvement of panchayat/ community (SHG) in the supportive monitoring of the Aanganwadi services is poor. In the past also there were instances when the feeding interruption were, caused due to poor supply of the food grain.
- A significant proportion of total AWCs are still deprived of own building, baby friendly toilets, water facility, baby weighing scale etc. 345 AWCs are not accessible during rains.
- The urban wards in Kanker at present are not covered under ICDS
- Posts of 4 CDPOs and 24 Sector Supervisors are vacant at present,
- The availability of the specialized treatment for the severely malnourished children is limited.
- Still there are social traditions/ taboos/ customs like child marriages, male child preferences, gender roles etc, which also affects the well-being of the children.
- The quality of home counseling for growth monitoring & nutrition is also a concern.
- Limited use of local available data by local community/ panchayats/ AWCs is also a concern

In the above background, it was observed that the issues related to nutrition and other development needs of children and pregnant women are of great concern on a right based approach. To bridge the gaps under the malnourished children indicator (from 50% presently to the 20% in 2020), one of the strategy will be to focus on II grade children (which are about 33%, malnourished), will be focused for specialized attention to shift to the normal grade children.

The existing government programme like ICDS, MDM, PDS, RKVY etc, need to be linked to achieving the vision under the nutrition sector by 2020. In fact, the ICDS is a unique programme, which has potential to improve on many indicators linked with the MDGs/ national goals. In this context following action points or focused areas were derived; -

- To improve & strengthen the timely and adequate availability of the PDS food grain for the households, Aaganwadi, school etc.
- To identify/ validate/ address gaps of children's access to AWCs, and increasing access through proposed new AWCs/ mini aaganwadi to achieve universalization of ICDS services.
- Development of mechanism to locate/ report feeding interruption at AWC, to effectively address issue on time
- Promoting social responsibility (by parents, SHGs, Community, panchayats) by encouraging promoting their supportive involvement in AWCs to ensure that each child is ensured his/ her right.
- Promoting social action to address evils like child marriages, alcoholism, gender etc
- Improving human resource gaps in ICDS by filling the vacant posts & maintaining status regular
- Improving infrastructural facility (own building, coverage update of toilet/ water facility, kitchen shed, baby and adult weighing scales etc), at the aaganwadi centers, through BRGF etc.
- Improving access/ connectivity to 345 inaccessible AWCs, in the rainy seasons
- Ensuring early and compulsory registration and regular weight of each eligible children and pregnant women, by aaganwadi center, through community action.
- To promote self visioning at the local level (particularly by AWW/ PRIs), so that interventions can be linked with outcome at her level (as for example- reducing malnourished children to x within next y months etc)
- Focus on developing habits among children (hygiene, toilet use etc)
- Improving use of existing data in the village with household/ community/ PRIs and improving quality of home counseling (sharing growth monitoring, immunization, pre – school education progress etc), to ensure their due attention
- Promoting the kitchen garden practices among the needy rural poor households.
- To establish mechanism/ provision for intensive treatment of the severely malnourished children (coordination with health department- Nutrition rehabilitation centres)

4- Livelihood:

To ensure that by 2020, local households (Esp. vulnerable household) are getting sustained livelihood locally, by effective management of local (land, water, forest, cattle etc) & other resources. The vision is to look that by better livelihood options, every household of the district has come to the APL category.

Under livelihood sector, with Income Index Value of .153, district is at 13th rank under the Human Development Index (HDR 2005). The position of the district against national goals/ MDGs is as under following:

MDG	Indicators (/proxy)	MDG Target (2015)	National Programme/ 11 th 5 yr Plan (PC- 2012)	Kanker	Remarks
1- MDG Eradicate extreme poverty and hunger	a-) Percentage of population below poverty line	18.75%	Rural (23%), Urban (5%) - PC	49%	Off Track
	b-) Prevalence of underweight children under-five years of age	27.40%	20%	50.28%	Off Track

7: environmental sustainability	Ensure	a-) Proportion of land area covered by forest	-	33% (NEP 2006)	51.62%	On Track
---------------------------------	--------	---	---	----------------	--------	----------

In the above background, representing the sectoral view the Deputy Director, agriculture said that at the national level, we are expected to achieve a 4% annual agricultural growth rate. The district's working population is 55.14% and 87% of the districts' working population is engaged in the agriculture and allied sector. He said that irrigation facilities, seeds and fertilizers are the main inputs which can maximize the returns from the agriculture sector. In the livelihood sector, the status of the district is as

- About 68% of the villages of the district are mainly rain fed.
- Land holding pattern show 58% of the small & marginal farmers just have 20% of the total land which indicates about the specific focus of the programme should be one of the convergence strategy.
- The land productivity is affected, because of forest degradation, soil erosion, over exploitation of the ground water, poor land management etc.
- Net sown area (238635 hectare), as % of total geographical area is 36.52% and double cropped area is 9.92% of the gross cropped area.
- The major source of the irrigation is irrigation canal. The total irrigated land is 8.5% of the net sown area in Rabi and 20% of the net sown area in Kharif crop.
- Per hectare fertilizer use of the district is 51.52 quintal, which is approx. 30 point less than the desired 80 quintal/ hectare. There is also great potential of using other composting techniques (as vermin composting, NADAP etc)
- Traditional farming techniques are prevalent in the district, and productivity under the main crops as in paddy etc, are not at the optimum level.
- District enjoys a good availability of forest produces (as *tendu patta*, *bamboo*, *imali char seed*, *senha* etc), which also provides livelihood opportunities for the local villagers. Besides it sericulture can also be one of the additional income options nearby the sericulture centres.
- Animal husbandry activities, provides supplementary income to marginal farmers and agricultural labours particularly rural people belonging to SC /ST communities who are heavily depend on livestock activities for their subsidiary means of income and employment. However a small proportion of cattle (milk producing) are of improved breed, so the milk productivity is also comparatively low.
- Besides being great potential, in the field of sericulture, fisheries, lac production and dairy etc, lack of technical know-how & the market support are among some of the major issues of concern.
- Though programme like NREGS also provides livelihood opportunity at local level and opportunity, but there is a strong need to improve utilisation under this programme & use this resource more judiciously for the improved local resources (land, water, forest etc).
- District has an area of 2654 hectare under fisheries, through 2285 ponds/ water storing structures, which also have great prospects In terms of livelihood/

Thus, it was observed, that forest and land degradation, poor land management, availability of the high yielding seeds, fertilizer use proportion and limited irrigated land etc, are among the concerns behind the low and unsustainable returns in the agriculture & allied sector.

The main programme related to the poverty reduction are concern with the – RKVY, SGSY, NREGS, Nava Anjor etc, under which the main concern departments are as Panchayati Raj & Rural Development, Agriculture, Forestry, Horticulture, Water Resources, Animal Husbandry, Sericulture, Fisheries, District Industry Centre etc. It was shared by Executive Engineer, water resources that with 82 minor and 2 medium type structures, the district has 15910 hectare land under the irrigated area. In

this continuation it was shared that we are presently using about 50% of the designed potential for the irrigation. It was also proposed to work on the watershed concepts in to optimize the results.

Thus in respect of achieving the national goals by 2020 as above, the key focus area derived for the above are as: -

- Watershed development approach to be promoted as, the basis for the land, water, forest management related interventions
- Measures for increasing the irrigation capacity to the optimum level, through different water harvesting structures & other measures
- Increasing the productivity under major crops and also diversification measures – by demonstration etc
- Exposure visit of the interested farmers to successful sites for the motivation
- Working for ensuring timely availability of required seeds, pesticides and technical support to the farmers from agriculture department
- Increasing water use efficiency in the agriculture sector through new technology like – sprinklers and drip irrigation
- Providing technical, marketing and other support to the interested farmers/ entrepreneurs
- Utilising the SHG's strength for their own economic and livelihood activity, based on the available resources in the nearby region.
- Under fisheries, along with community ponds, taking up measures to ensure that private land is also taken up in the fisheries.
- Promoting nursery raising and plantation activities, to augment the forest resources
- Emphasis on utilising livelihood potential through value addition in the forest produces,
- The horticulture, agro-forestry sericulture measures (through demonstration, market support etc)
- Dissemination of the successful example of livelihood initiatives, through documentation, media and other techniques
- Improving on the proportion of the improved breed cattle (milk producing) and increasing the per unit milk productivity
- Stakeholder's consultation and efforts for improving the utilisation under programmes like NREGS etc.
- The issues highlighted in livelihood sector of draft DHDR will be addressed through suggested measures.

5- Energy:

The vision of the sector is to ensure awareness and access of each household of district towards improved energy options by year 2020. It is also to ensure that each household is contributing towards efficient energy use & conservation, environment sustainability.

Under this sector the representatives from the CSEB Kanker started their presentation with the vision of the sector. Under the sector objective of the national programme RGGVY is to ensure that 1-) electrifying all villages and habitations (>100 population) 2-) providing electricity connections to Below Poverty Line (BPL) families free of charge who are included in serve list of 2002. The definition of the electrified village was shared with the stakeholders as – basic infrastructure provided, public places covered and at least 10% households are provided electricity connections. Similarly by, CREDA the villages/ habitation have to be covered with the solar lights, where the electrification could not be possible because of forest related constraints.

The status under the sector is as per the following:-

- Out of total proposed 106 villages (with constraints related to forest) to be covered the CREDA, 11 has been covered by through solar power station and 66 through home lightening system). Few solar water heater, were also installed by the CREDA, in district.

- More than 2000 Bio gas plants have been installed by the CREDA in the district.
- Out of total 965 villages taken under the RGGVY, the survey work has been completed for 807 Partially Electrified (PE) and 4 De Electrified (DE) villages.
- Erection work is scheduled to start from second week of July, 2009
- In the material management under the RGGVY, it was shared that, all material (including all lines) has been procured, while transformers and poles are awaited and process in the final stage.
- In one of the concern shared under RGGVY, it was said that non existence of the BPL cards, with many households also creates problems while cross checking during field surveys etc.
- In RGGVY, among the anticipated challenges/ concerns were shared as: – 1-) In the affected region- the issues are related to transportation (in remote area), material and manpower safety 2-) the procedural req. of following of the strict REC standards.

In RGGVY, under – the support required was shared as 1-) the clearance would be required by forest department at time of erection & a completion certificate would be required from Gram Panchayat (Sarpanch) after completion of village electrification work. The proposed actions/ focus areas by 2020, under the sector are as:-

- All the habitation above 100 populations will be covered by electrification.
- All the remaining villages/ habitation will be covered by the CREDA during next few years.
- Promotion of the non conventional energy sources and ensuring more demand and coverage for solar panels
- Promotion for more bio gas plant for the eligible & interested household and reduce burden on forests for fuel wood.
- As per latest guidelines from Gol to NHPC Ltd.- a target of minimum 2000 connections of BPL consumers is fixed for the period next 100 days.
- In the scope of work under the RGGVY, following is proposed to be taken up by July, 2009
 - Total length of 11 KV line : 672.6Km
 - Total length of LT line : 366.8Km
 - Total No. Of Transformers : 1181 No
 - Total No. of BPL Connections : 35000
 - Augmentation of 33/11 KV S/s : 4 no.

6- Infrastructure:

The vision of the sector is to ensure that sufficient infrastructural (particularly road connectivity) work has been completed in the district, so that each citizen is receiving the basic quality services in an effective way through these interventions.

Presenting the sector's view under the sector Ex. En, PMGSY said that PMGSY aims that all the habitations, Public institutions (PHC, Gram Panchayat, Schools, Tourist spots etc) over 250 population, in the districts are connected through all weather roads. Under the sector the status was described as:-

- A total of 387 habitations were proposed to be covered under PMGSY, with a length of 1030 kms road length, & till now 246 habitations have been covered with a road length of 622 kms.
- In 65 roads the work is under progress, whereas for 38 roads the tender have not been received so far and 2 were cancelled at the government level.
- Under the structures for irrigation, the district is using 50% of the designed capacity and there is a scope to improve the irrigation area to over 30,000 hectare
- Besides, being great potential, the rain water harvesting through roof top is not prominent in the district at present.

- Still there are aaganwadi, sub health centre and other public institutions, which don't have their own buildings & many existing require minor investment to improve service quality.
- In urban area of Kanker- about 10 wards don't have proper drainage system and another 5 wards require to be covered for the proper water arrangement.
- Many of the BPL from the urban area is still without proper housing facility.

By 2020, the proposed action points/ focus areas under Infrastructure are as:

- Ensuring timely coverage of the remaining habitation (> 250 population), with all weather roads
- Maintenance of the existing structures and taking up the new water harvesting structures for the expansion of the irrigation area
- Encouragement of the roof top rain water harvesting in the public buildings and the individual household
- Covering of remaining public institutions to have their own building
- To ensure proper drinking water arrangement in all urban wards
- To ensure proper drainage and waste disposal mechanism in the urban areas
- Covering the infrastructural gaps of the various sectors

7- Civil Rights and Empowerment:

To ensure that, by 2020 each of the citizen (/household) is aware about and enjoying his/her basic right, entitlement as a human being. In turn, it is visualized that the deprived section of the society (SC/ST, women and children etc), receives special attention in an equitable manner, to optimize their fullest potential with freedom, respect and dignity.

Assistant Commissioner (Tribal), presented the view of sector and said that tribal department is committed to ensure good quality of the basic services to deprived section of the society especially the SC/ST of the district. She said that there is a need to utilize every opportunity to ensure that that the weaker section (specially children, women) are ensured their rights.

Under Civil Right issues, the status is as per following;

- There are 88 hostels and 71 Asharm Shalas (Residential Schools) in the district that are providing education and development opportunities to girls in the remote tribal region.
- Under ICDS/ SGSY, Nava Anjor scheme etc, various women self help groups, are engaged in the economic activity and participating in their own development process.
- Under Saraswati Cycle Yojna, each of the eligible SC/ST has been provided with the bicycle, whereas the plan for coverage of beneficiaries from OBCs is in progress.
- Still there is a need to ensure that each panchayat registers, the new birth in time and the birth certificate is given on time.
- Still there are (may be) instances of social evils related to the child marriages, dowry, male child preference, gender discrimination, alcoholism, child labour etc which are constraints for the development.
- As per findings of latest draft DHDR, 2008 the issues related to the human development like- livelihood, health and educations not get's required priority at the level of the community/ Panchayats.

The proposed activity/ focus areas proposed under civil rights are as; -

- To take measures so that society recognize, that children are most valuable assets of society.
- To make the Child Welfare Committee (CWC) & JJBoard(JJB) more effective and child friendly.
- To promote the awareness about National Laws/ Convention on the Child Rights and other laws related to the socially deprived section
- To promote community/ panchayat level social action, to ensure that children, women and deprived section receives greater priority at the local level
- More active community/ Panchayat participation in effective enforcement/ operationalzation of the laws related to child marriages, PCPNDT, fundamental right of primary education, child labour laws, Juvenile Justice laws etc.
- To ensure that no child is deprived of his/ her basic rights of development and elementary education
- The persons requiring special attention (widow, lonely, physical and mentally challenged persons etc), are addressed adequately
- The persons affected with the HIV/ AIDS and their families are being ensured proper social and government support
- To ensure that each new birth is registered within 21 days at the panchayat and receives the birth certificates
- To ensure that each of the eligible mother & children is registered in the Anaganwadi centre, and receiving good quality of services
- To ensure that social evils are addressed adequately through community actions at the local level
- To ensure adequate support to women SHGs, so that they are actively engaged in the economic & other development activities, and working in a more effective and efficient way for their own development.
- Promoting that more and more Fair Price Shops (FPS), are being efficiently managed by the Women SHGs
- Women's status, participation and active role is encouraged & strengthened in the gram sabhas and other community/ household level decisions

Key Steps proposed (across the sectors):

In reference to visioning process under key 7 sectors, following activity would be instrumental to achieve the desired outcome under each sector:

- Improved and desegregated situation analysis & its use in decision making
- Strengthening use of ICT(Information Communication Technology)
- Strengthening and institutionalizing decentralized planning processes
- Promoting result based planning and management
- Improve resource's mobilization and utilisation
- Identifying clear activity of convergence
- Capacity building as per the requirements
- System strengthening measures
- Strong IEC measures/ initiatives across different key sectors

- Knowledge building & dissemination measures
- Strengthened concurrent monitoring and evaluation processes
- Promotion of local partnership

Concluding Remarks:

The visioning process at district and below, aims at the integrated review, priority settings, planning and management at the district level, so that the key expected results are achieved with the convergence across programmes and actions. The process of visioning taken up at the district level would also be followed by the visioning exercises at the Janpad/ Nagar Palika/ Nagar Panchayat level and at the panchayat & wards (village/ urban) level. Visioning exercises thus will lead to the integrated and decentralized planning & convergence issues in the district in the near future.

3- SWOT Analysis

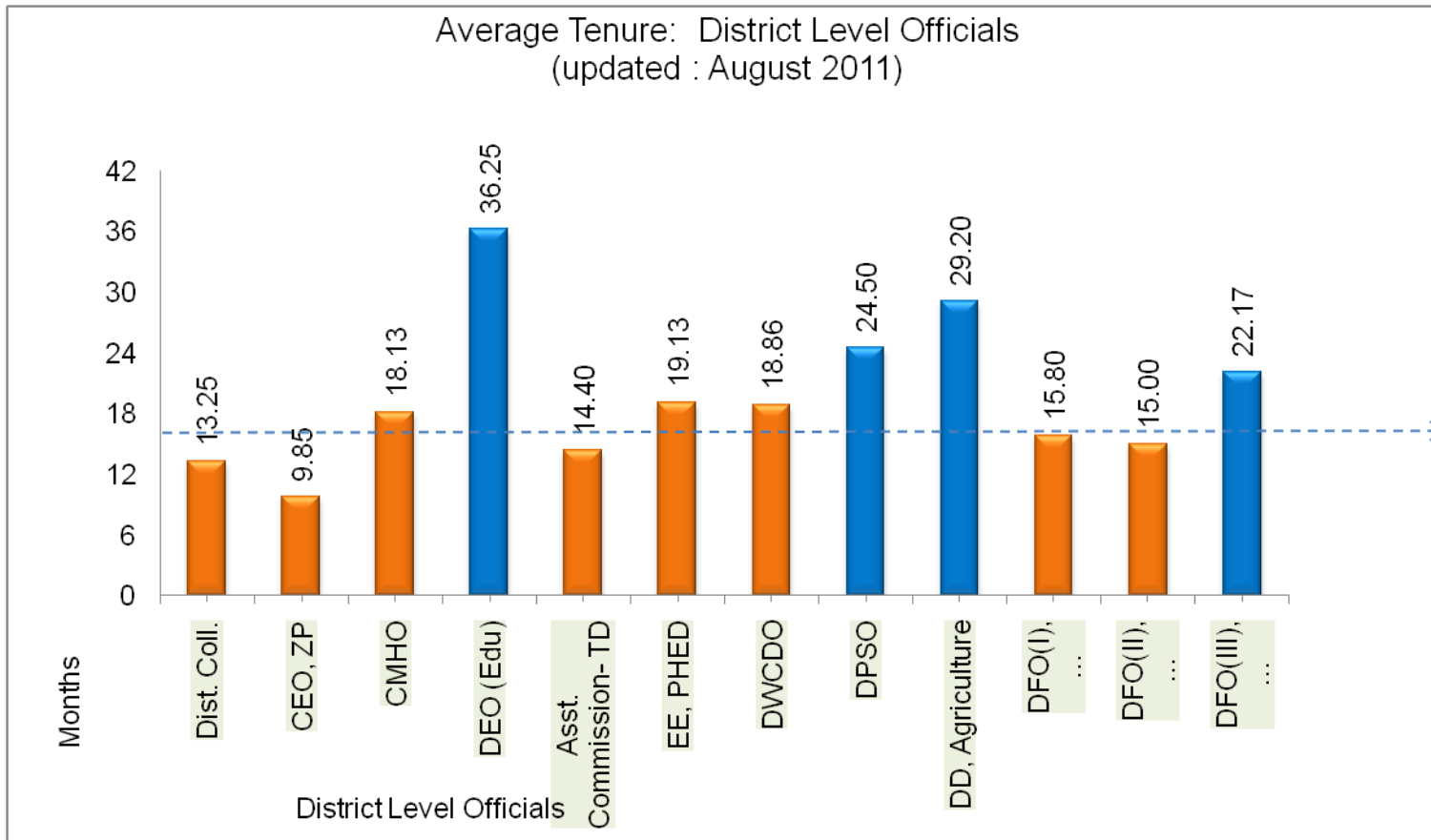
Strength	Weakness
<ul style="list-style-type: none"> ▪ Existence of Panchayati raj Institutions ▪ Existence of Self Help Groups (of vulnerable households) ▪ Forest Protection Committees ▪ Abundance of the Non Timber Forest Produce- Tendu patta, Sal seed, Chironji etc. ▪ Abundance of the bamboo- Bhanupratapur, Koilibeda, Antagarh ▪ Availability of the host plant for - Lac Processing and Sericulture ▪ Availability of the ponds for the fisheries ▪ Field suitable for the agriculture, horticulture ▪ Enough Opportunity of Animal husbandry ▪ Good Literacy Rate ▪ Mineral Resources ▪ Maximum electrified villages ▪ Good tele-communication Network 	<ul style="list-style-type: none"> ▪ Poverty and unemployment ▪ Lack of irrigation Facility ▪ Lack of knowledge of modern agricultural practice ▪ Poor integrated decentralized processes at the field level (poor visioning) ▪ Less developed market for the rural products ▪ Traditional practices of the animal husbandry traditional species, lack of infrastructure) ▪ NTFP- lack of infrastructure for utilising potential, Lack of entrepreneurship skills ▪ Lack of storage facility ▪ Self motivation among the field staff ▪ Extension worker's availability at the village level
Opportunity	Threat
<ul style="list-style-type: none"> ▪ Opportunity to improve source of livelihood ▪ Organic/ agricultural practices ▪ Value addition on agricultural output and forest produce ▪ Handicrafts related to bamboo etc ▪ Capacity building of the PRI ▪ Tightening of the integrated plan at different level ▪ System Strengthening & knowledge Management ▪ Greater convergence among departmental schemes for key indicators 	<ul style="list-style-type: none"> ▪ Naxal affected area causing greater challenges in poor overall progress on key indicators (Intensively affected: Koylibeda, Antagarh, Durgukondal & Marginally affected: Bhanupartappur)

4- Tenure Analysis: A tenure analysis of the district level officials had been facilitated under Gol-UNJCP, for the last 10 years, the status is as per following:

District Level Tenure Mapping:- (For last 10 Yrs)			Tenure Till dated: August 31, 2011							
SN	District Officials	No. of Officials	Tenure Range (count)					Tenure Feature (Period, in months)		
			Less than 6 month	6 month- 1 year	1 year-2 year	2 year-3 year	> 3 yrs	Max	Min	Average
1	District Collector	12	4	2	4	2	0	28.00	2.00	13.25
2	CEO Zila Panchayat	13	4	6	3	0	0	24.00	1.00	9.85
3	Chief. Med. & Health Offi.	8	1	3	3	0	1	37.00	2.00	18.13
4	District Education Officer	4	1	0	1	0	2	73.00	1.00	36.25
5	Asst. Commission- TD	11	2	3	3	2	0	30.00	5.00	14.40
6	Executive Engineer, PHED	8	1	2	2	3	0	29.00	5.00	19.13
7	Women & Child Development Officer	7	4	0	1	0	2	49.00	4.00	18.86
8	District Planning & Statistical Officer	6	2	1	1	1	1	88.00	3.00	24.50
9	Deputy Director, Agriculture	5	0	1	1	1	2	50.00	11.00	29.20
10	DFO(I), Kanker Division	10	2	1	5	2	0	31.00	1.00	15.80
11	DFO(II), Bhanu-East, Division	8	2	1	3	2	0	35.00	4.00	15.00
12	DFO(III), Bhanu West Division	6	0	1	2	3	0	34.00	10.00	22.17

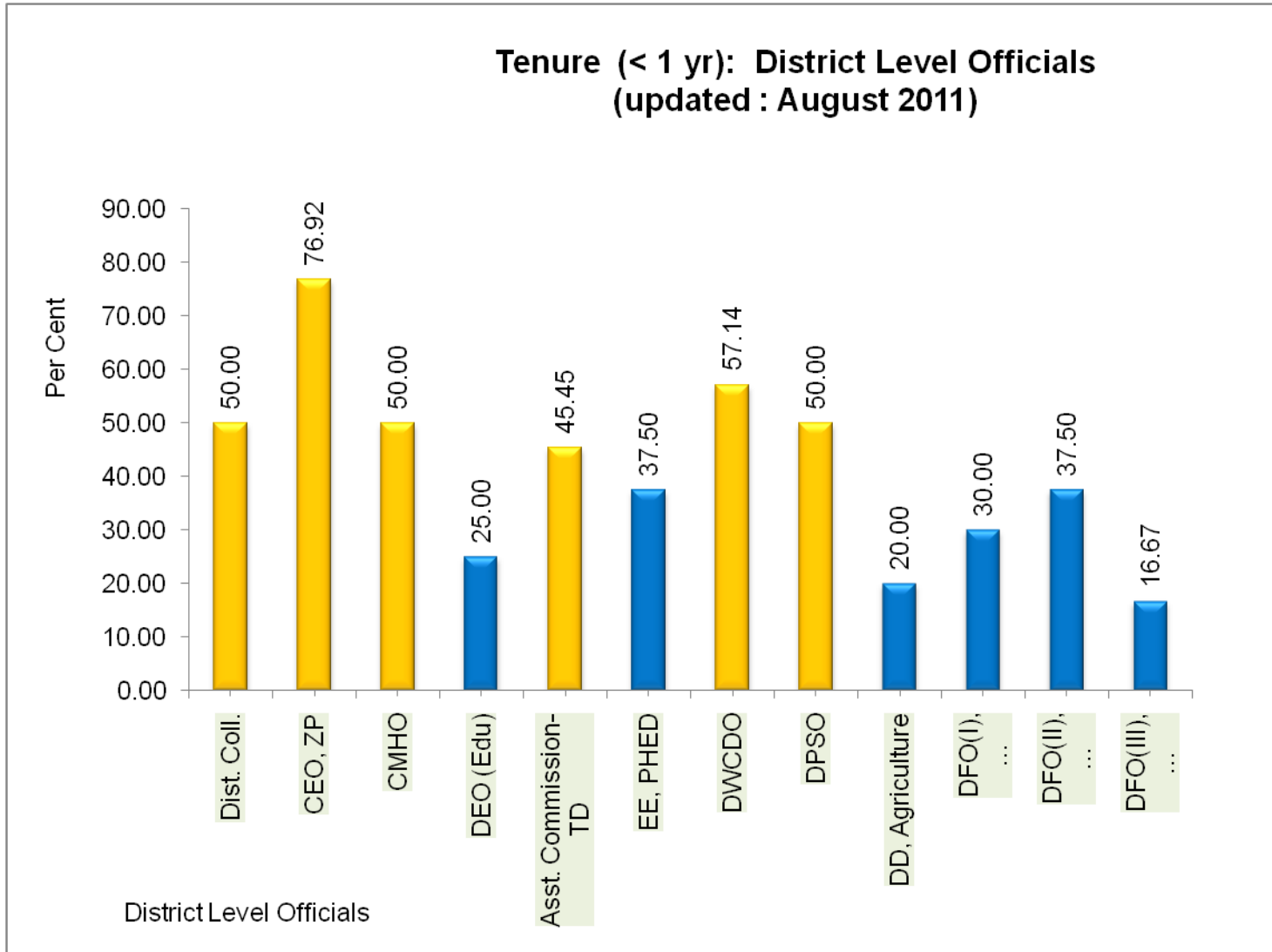
Tenure Analysis (Graphs)

Graph 1:- Average tenure in months



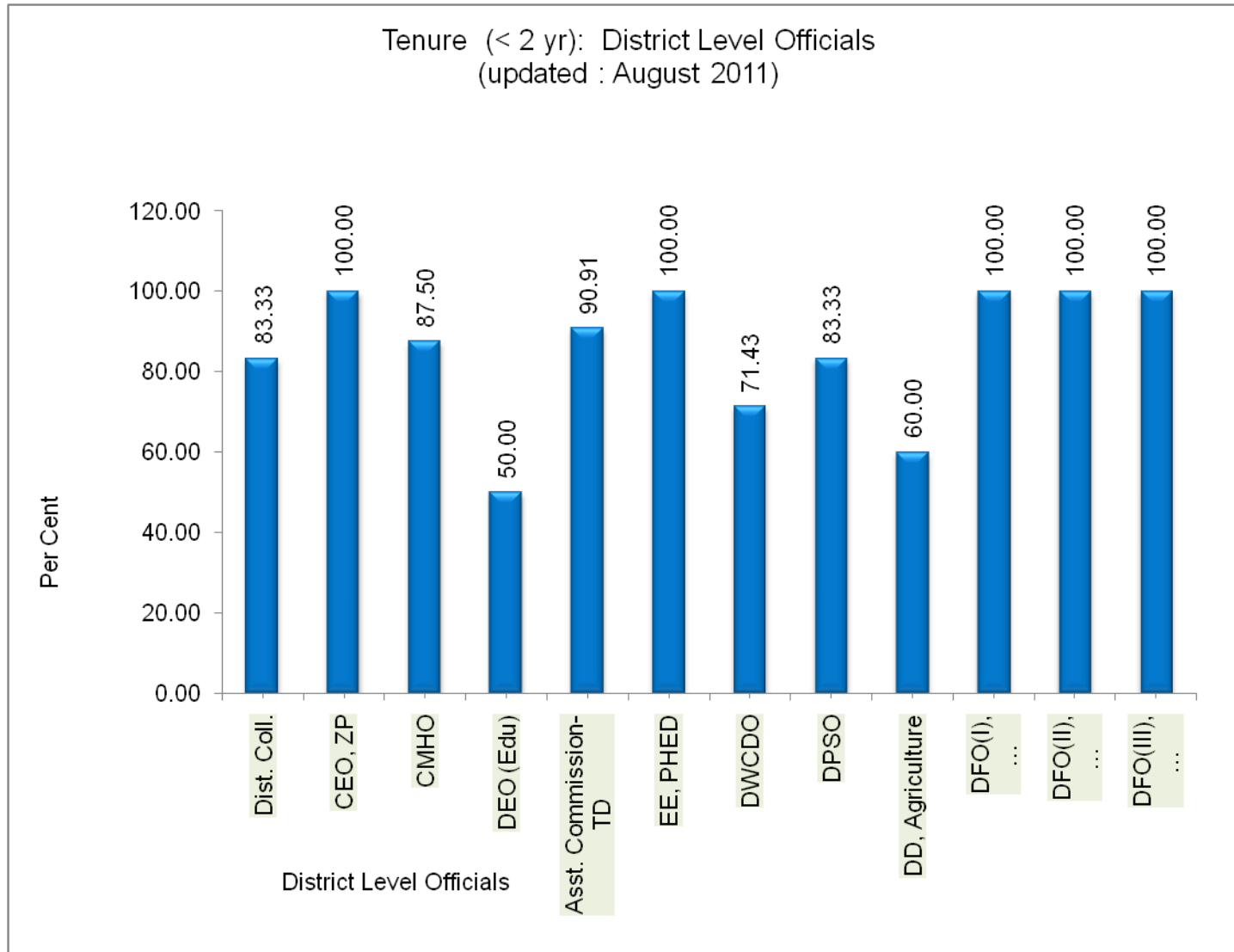
District observes a frequent change in the leadership at district level (Specially. District Collector, CEO, Zila Panchayat)
 Out of 11 key positions at the district level for 8 positions (64%), there is a change in almost every one and half year on an average
 Only 1 post of the District Education Officers (DEO), observes an average tenure of greater than 3 years

Graph 2:- % of Officials having Tenure less than 1 Year (<1 year)



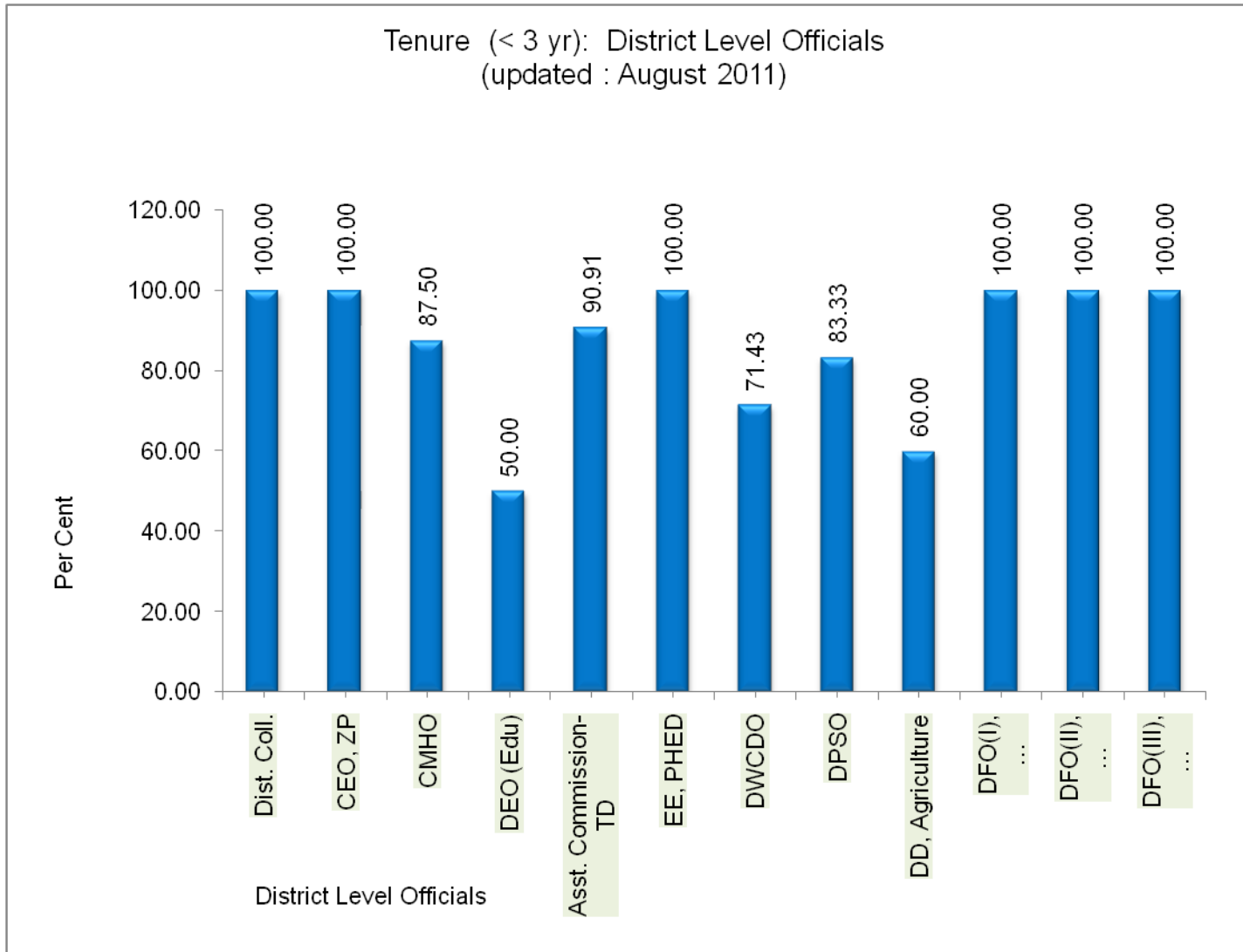
At key positions of (DC, CEO- ZP, CMHO, DWCDO, DPSO) in about 50% of the cases the average tenure is less than 1 year

Graph 3:- % of Officials having Tenure less than 1 Year (< 2 year)



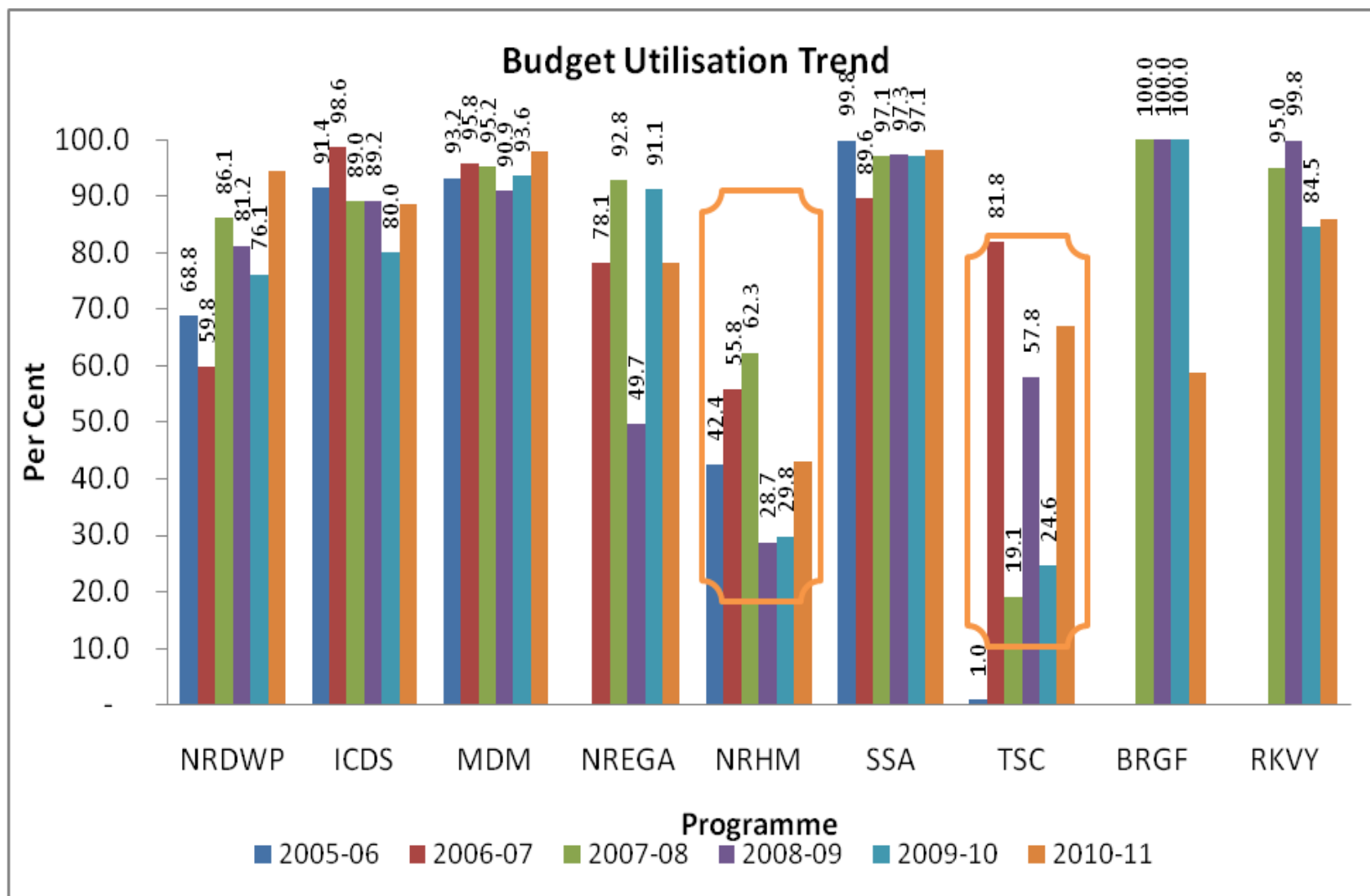
At all the positions in most of the cases all cases, the average tenure is < 2years

Graph 4:- % of Officials having Tenure less than 1 Year (< 3 year)



In most of the positions the, the average tenure is <3 years

5- Utilisation under flagship programmes: The following graph indicate the budget utilization satatus under major flagship programmes in last 6 years:



Major budaget utilization issues are concern in – NRHM & TSC programme. (Status: April 2011)

4- Situational Analysis :

- 6.1 Civil Right & Empowerment
- 6.2 Livelihood
- 6.3 Health
- 6.4 Nutrition
- 6.5 Education
- 6.6 Energy
- 6.7 Infrastructure

Sector 6.1 - Civil Right & Empowerment:

Civil Right and Empowerment is one of the important and most under discussed/ less clear sector at the district level. While going through specific coverage of other 6 sectors, one can found that they in general miss the integrated need of a citizen in general and of a special disadvantaged group in particular. In this background, the traditionally the 7th sector (Civil Rights and Empowerment) provides the opportunity to include those left over/ felt need of the other sectors, which are also important for citizen in exercising their rights as a human being, & according to the constitution of the country.

Few Tables form the integrated village microplanning process (Household surey format),

Village: Tarasgaon, Gram PAnchayat : Tarasgaon Panchayat: Charama

बच्चों का जन्म पंजीयन एवं प्रमाण पत्र

लिंग	जन्म पंजीयन एवं प्रमाण पत्र की उपलब्धता					
	0 से 1		1 से 3		3 से 6	
	पंजीयन	प्रमाण पत्र	पंजीयन	प्रमाण पत्र	पंजीयन	प्रमाण पत्र
पुरुष	77.8	66.7	83.9	77.4	75.0	57.1
महिला	85.7	85.7	78.3	65.2	68.4	50.0
कुल	82.6	78.3	81.5	72.2	71.2	53.0

जागरूकता

पं	वन अधिकार अधिनियम की जानकारी	शिक्षा क अधिकार की जानकारी
पि.पं	2.9	47.6
अ.जा	6.9	17.2
अ.जजा	10.5	44.2
अन्य	0.0	0.0
कुल	7.7	42.8

registration, while just 78.3% had birth certificate

- **Among children between 1-3 years:** 81.5% were said to registred under birth registration, while just 72.2% had birth certificate
- **Among children between 3-6 years:** 71.2% were said to registred under birth registration, while just 53.0% had birth certificate

Similarly if we look at the awareness of some rights:

- Only 7.7% of the household had awareness about the Forest Right Act
- Only 43% had awareness about the Right to education

The poor awaren along the rural household, about the rights and entitlement thus one of the great challenge to be overcome under this sector.

Vision Civil Right & Empowerment:

To ensure that, by 2020 each of the citizen (/household) is aware about and enjoying his/her basic right, entitlement as a human being.

In turn, it is visualized that the deprived section of the society (SC/ST, women and children etc), receives special attention in an equitable manner, to optimize their fullest potential with freedom, respect and dignity.

वर्ष 2020 तक, प्रत्येक नागरिक अपने कर्तव्यों और, मूल अधिकारों के प्रति सजग है, और उनका बेहतर प्रयोग करते हुए एक स्वस्थ समाज के निर्माण में अपनी योगदान दे रहा है।

विशेषकर समाज के कमजोर वर्ग (जैसे अनु. जाति, अनु. जनजाति, महिलायें, बच्चे, विशेष सक्षम लोग, बुजूर्ग आदि) समतापूर्वक, अपनी पूरी क्षमता का स्वतंत्रता, आदर और आत्मसम्मान के साथ उपयोग कर रहे हैं।

One of the crucial issues under this

sector may be the level of awareness about special rights of the community. To understand it, as per the exert from recent integrated village micro planning process of one of the good performing panchayat of the district, the responses indicates that:-

- **Among children <1 yr:** 82.6% were said to registered under birth

Some of the features of the Civil rights under the chapter can be viewed as under:

a-) Infrastructure (Key Institutions under the Sector)

Some of the key institutions, those are supposed to meet the requirements of a specific group of society are as following:

SN	Block	District Rehabilitation Centre		Bal Grih Balika		Old Age Home	
		Nos.	Registered	Nos	Enrollment	Nos	Enrollment
1	Kanker	1	602	1	23	1	5
2	Charama		778				
3	Naraharpur		887				
4	Bhanupratappur		548				
5	Durgkondal		473				
6	Antagarh		580				
7	Koilibeda		656				
	District	1	4524	1	23	1	5

Source: Panchayat & Samaj Kalyan Bivagh, N. B. Kanker

1.1.1 District Rehabilitation Centre: (Started Since: September, 2005)

Objectives: The objective of the District Rehabilitation Centre is to identify, certify, train and provide rehabilitation counseling services to differently able persons. The centre has the responsibility to facilitate the resources and guidance for extending support to the persons with different kind of disability.

In terms of the treatment related services to physically challenged persons, this institution is expected to play a key role in providing – artificial body parts, support equipments and appropriate education. The institution is supposed to organise different programmes/ events, for building an environment in favor of this group with special need.

Persons with different kind of disability require supports in self employment. The additional role played by the District Rehabilitation Centre is in - facilitating scholarship for the children with disability and the pension to the eligible persons with disability through social security schemes. The eligible beneficiary for getting the services under the government scheme should be certified for more than 40% of the disability. A total of 4524 persons are registered with the District Rehabilitation Centre

1.1.2 Bal Grih Balika:

Started Since: January 10, 2005

The institution is registered under Chhattisgarh State Society Registration Act of 1973. The Bal Grih Balika aims to provide shelter and protection to the orphan & destitute girls, between 3-18 yrs and streamline/ rehabilitate them to the mainstream society. A total of 23 such girls are enrolled with this institution at the district level. These institutions also need special focus to provide more appropriate environment for the children staying in it.

1.1.3 Old Age Home:

Started Since: August 08, 2008

Annual District Plan Year 2012-13, District: North Batar Kanker, State: Chhattisgarh

Objectives: This institution aims to provide social rehabilitation services to those old aged persons (age >60 yrs), who have been alienated/ left alone/ destitute by their families. A total of only 5 persons are enrolled with this institution.

1.1.4 Police Stations

The police department in district is functioning through set up of 4 sub division. A total of 23 units (19 Police Stations & 4 Police *Chauki*), are there for providing support, to common citizen in case of an unwanted event. The details are as follows:

SN	Sub Division	Police Stations	Police Chauki
1	Kanker	5	2
2	Bhanupratappur	4	2
3	Antagarh	5	-
4	Pakhanjur	5	-
		19	4

Source: SP Office, N. B. Kanker

1.2 Service Indicators:

1.2.1 Percentage of SC/ ST population: The SC/ ST population under different blocks is as per the details given below.

SN	Block	(Rural Context)			
		Pop	% Female	% ST	% SC
1	Antagarh	65756	49.92	76.93	4.61
2	Bhanupratappur	81675	50.28	64.23	5.76
3	Charama	97179	50.90	47.70	5.46
4	Durgkondal	55321	50.17	77.37	5.46
5	Kanker	76916	50.81	62.19	4.65
6	Koylibeda	142240	48.77	35.21	1.79
7	Naraharpur	100462	51.00	67.40	3.40
	District	619549	50.17	57.76	4.13

The blocks of district having higher number of the population % under ST: Antagarh, Bhanupratappur, Durgkondal, Kanker & Naraharpur
SC: Durgkondal, Charama, Bhanupratppur, Kanker

1.2.2 Sex Ratio (Total / below 6 years):

The sex ratio of district is 1005. This further, supports general finding that in tribal majority district, sex ratio is more inclined in favor of female. Looking at desegregated data up to block level, it can be observed from table that – Koylibeda and Antagarh are blocks having total sex ratio less than 1000.

Sex Ratio

SN	Block	Total	<6 yrs
1	Antagarh	997	993
2	Bhanupratappur	1011	968
3	Durgukondal	1006	980
4	Charama	1037	970
5	Kanker	1016	989
6	Koylibeda	952	945
7	Narharpur	1041	1008
	District Kanker	1005	975

Source: Census 2001

Similarly for sex ratio below 6 yr of age, it can be found that status reflects that sex ratio in favor of male. (Except for Narharpur block). This status indicates to the need of looking into various reasons, behind the low sex ratio in the new generation.

Kanker district was the part of the Bastar district before the 2001 census, so to get the separate figure for the trend analysis of sex ratio over the time, is a difficult task. If one look at the difference, between the Total Sex Ratio & Sex Ratio in < 6 yr age group - it can be found that the difference comes out in +ve terms, which reflects the trend of low sex ratio in the new generation population. This difference is particularly higher in –

Bhanupratappur, Durgkondal, Charama, Naraharpur & Kanker.

One of the crucial issues related to demographic is timely **updatation of the birth and death registration**, which is a right of the individual. The poor reporting by different panchayat is an issue in this regard. The severity of the status can be seen from the following table:

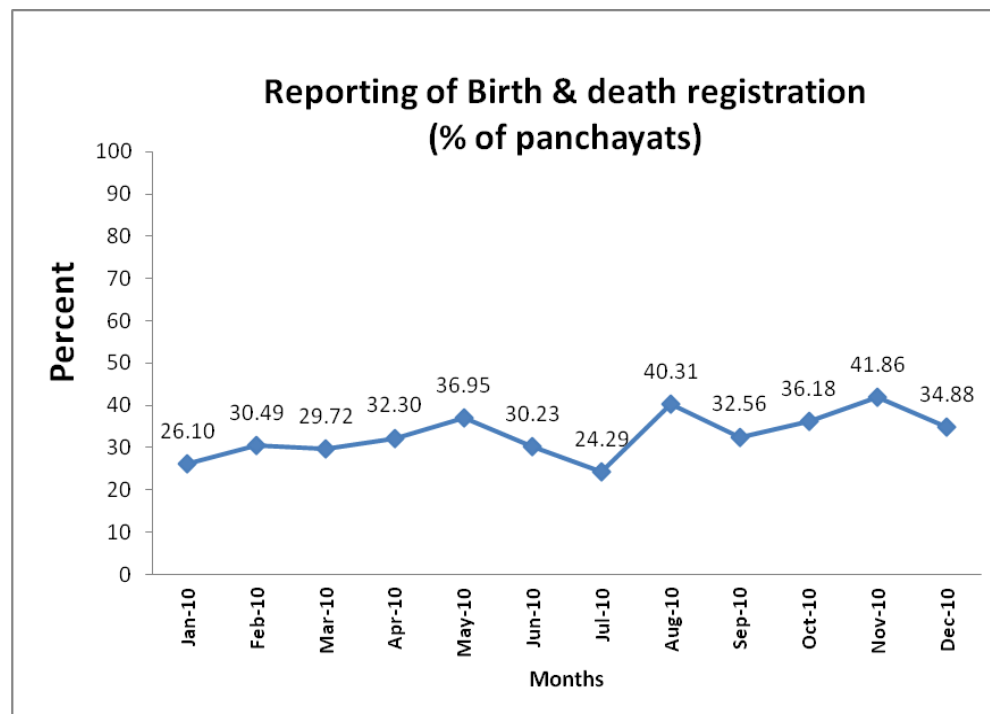
Birth & Death Registration Reporting status 2010:

SN	Block	Total Panchayat	Jan-10	Feb-10	Mar-10	Apr-10	May-10	Jun-10	Jul-10	Aug-10	Sep-10	Oct-10	Nov-10	Dec-10
1	Antagarh	43	6	7	6	7	8	0	0	8	17	8	13	12
2	Bhanupratappur	47	24	24	29	28	22	24	0	24	13	12	16	32
3	Durgukondal	36	4	3	4	5	6	4	8	10	4	36	24	8
4	Charama	59	59	59	59	59	59	59	59	59	59	59	40	23
5	Kanker	61	8	8	8	8	8	8	5	8	17	8	53	44
6	Koylibeda	77	0	0	0	0	0	0	0	0	0	0	0	0
7	Narharpur	64	0	17	9	18	40	22	22	47	16	17	16	16
	District Kanker	387	101	118	115	125	143	117	94	156	126	140	162	135
	District (in %)		26.10	30.49	29.72	32.30	36.95	30.23	24.29	40.31	32.56	36.18	41.86	34.88

Source: Zila Yojna avem Sankhyiki Bivagh, N. B. Kanker

The graphs and the table above indicate:

- Not even 50% of the district's panchayat reported on a regular basis about the birth and death registration in 2010, (situational still (in 2011) remains as it was)
- There is a block (Koyalibeda), that even did not report for any of the month in year 2010
- The timely reporting of birth and death not have any budget implications, but it does not receive adequate priority- at various level



1.2.3 Social Sector Schemes and their service recipients:

The following table gives the status of the beneficiaries under different Government Schemes are as:

SN	Block	Samajik Surksha	Indira Gandhi National Old Age Pension	Sukhad Sahara	Rastriya Parivar Sahayata	Indira Gandhi Rastriya Vikalag Pansion Scheme	Indira Gandhi Rastriya Vidhwa Pansion Scheme
1	2	3	4	5	6	7	8
1	Kanker	2323	3518	1200	43	278	1054
2	Charama	850	1726	598	63	142	496
3	Narharpur	784	2384	273	8	221	673
4	Bhanupratappur	273	925	357	40	353	417
5	Durgukondal	737	757	555	10	55	441
6	Antagadh	857	723	391	14	280	581
7	Koyalibeda	1275	693	692	10	31	39
District		7099	10726	4066	188	1360	3701

Source: Panchayat & Samaj Kanlyan Bivagh, N. B. Kanker

1.2.3.1 Samajik Surksha (Social Security):

The objective of the schemes is, to facilitate the destitute (*Nirashrit*), old aged, Widow/ *Paritakyata* women (left alone by family) in living a respectful life. The eligible candidates under the scheme are 1-) the destitute old person > 60 yr of age 2-) Widow/ *Paritakyata* women , > 50 yr , 3-) children of age between 6-14 yrs and whose parents are under BPL category 4-) the destitute (*Nirashrit*) children > 14 yr of age. The actual benefits under the scheme is Rs 200/- per month. A total of 7099 beneficiaries are getting the support under the scheme.

1.2.3.2 Indira Gandhi National Old Age Pension Scheme:

Objective of scheme is, to extent economic help to destitute (*Nirashri*), old aged person, Widow/ *Paritakyata* women (left alone by family) in living a respectful life. The beneficiary under this category should have an age of > 65 years. The scheme provides a support of Rs 300/- per month as a support. A total of 10726 beneficiaries are getting benefitted under the scheme in the district.

1.2.3.3 Sukhad Sahara :

Widow/ *Paritakyata* women (left alone by family), is being supported under scheme for living a dignified life. The women to take/seek support under scheme should have an age between 18- 50 years. The benefit provided in scheme is Rs 200/ month. A total of 4066 beneficiaries are getting benefitted through, scheme in district.

1.2.3.4 Rastriya Pariwar Sahayta Yojna:

The scheme provides a one time, monitory support to the family, whose chief/ main earner passes away. The age of the person died should have been between 18-65 years. A total benefit of Rs 10000/- (one time) is provided under the scheme to the family. In the current financial year a total of 188 such families were extended support under the scheme.

1.2.3.5 Indira Gandhi Rastriya Vikalang Pension Scheme

The scheme extends a small economic support of Rs 200/ month to the poor person with disability, for helping them in living a respectful life. The person having > 80% disability or multiple disabilities, and age between 18-64 years, and name in the BPL list are suppose to get support under the scheme. A total of 1360 beneficiaries in the district are getting support through the scheme.

1.2.3.6 Indira Gandhi Rastriya Vidhwa Pension Scheme:

The scheme provides economic support to the poor, widow women for living a respectful life. The widow women age between 40-64 years and name in the BPL list, are covered under the scheme. The support under the programme is Rs 200/ month. A total of 3701 women are getting support under the scheme in the district.

In general all the above schemes in one or other way, extent small monitory support to the person with special need. Based on the criteria the beneficiary can take support from, only 1 of the above schemes.

From the support (Rs 200-300/ months), extended under different schemes it can be said that, it is not a sufficient amount to live a respectful life. It is evident, that monitory support alone can't fill the actual need of the person affected, there are other needs of this special group such as- emotional/ social etc. Thus there is a greater need to converge for reaching out to these persons (physically challenged, old aged, widow, destitute etc)

1.2.4 Beneficiary covered under Forest Right Act:

This act recognizes forest dwellers' rights and makes conservation more accountable. The act basically does two things:

- Grants legal recognition to the rights of traditional forest dwelling communities, partially correcting the injustice caused by the forest laws
- Makes a beginning towards giving communities and the public a voice in forest and wildlife conservation.

For being eligible to get the legal right, under the act, one need to satisfy the conditions as – 1-) Primarily residing in forests or forest lands; 2-) Depends on forests and forest land for the livelihood (namely "bona fide livelihood needs"). Then these conditions should have been true for 75 years, for Other Traditional dwellers or one should be forest dwelling schedule tribe.

The law has a great significance to the people of the region, as majority of the district's population is Schedule Tribe. Agriculture has been the primary source of livelihood for majority of the population. The execution of the Forest Right Act initiated in the district since July 2008. The claims from the local dwellers were taken and disposed during July 2008 to October 2009. Fresh claims are also being received, by the concern section. The status of the claim settlement under the Forest Right Act 2006, in the district, is as per the following:

SN	Block	Total Claims Received				Total Provided				Total Rejected				Total Claim Disposal	% Disposal	% Accepted
		ST	Other Traditional	Community	Total	ST	Other Traditional	Community	Total	ST	Other Traditional	Community	Total			
1	Kanker	2256	440	85	2781	1079	97	31	1207	1070	455	49	1574	2781	100	43.40
2	Narharpur	2769	525	56	3350	2545	324	42	2911	246	193	0	439	3350	100	86.90
3	Charama	1327	566	17	1910	573	188	5	766	754	378	12	1144	1910	100	40.10
4	Bhanupratappur	4066	1276	41	5383	2621	452	18	3091	1539	730	23	2292	5383	100	57.42
5	Durgkondal	2810	1496	157	4463	2444	94	24	2562	884	914	103	1901	4463	100	57.41
6	Antagarh	3534	977	12	4523	2986	248	8	3242	762	519	0	1281	4523	100	71.68
7	Koilibeda	4437	406	393	5236	3993	10	49	4052	444	402	338	1184	5236	100	77.39
	Total	21199	5686	761	27646	16241	1413	177	17831	5699	3591	525	9815	27646	700	64.50

Status: January, 2011, Source: Superintendent Land Records, N. B. Kanker

Out of the total target the district found 17831 genuine cases (64.5% cases), where the claims were provided, while in rest 9815 cases the claims were rejected. due to the following reasons:

- In case of non tribal person, the period of holding being less than 3 generation (or 75 years)
- Claim being for the unpermitted/ questionable land such as – grass, hill, rocks, below the water source, community land, pasture land etc.
- Due to having unauthorized possession of the private land
- Land being taken under the common resources such as: Government Office, Play Ground, Other traditional Temple place, *Gauthan, dabri*, pond and market area etc

1.2.5 Beneficiary covered under IAY:

S N	Block	Total BPL	2001-02	2002-03	2003-04	2004-05	2005-06	2006-07	2007-08	2008-09	2009-10	2010-11	Total	In%
1	Kanker	8348	Data availability is an issue.				29	54	130	2	773	175	1163	13.93
2	Narharpur	11845					38	64	139	151	401	219	1012	8.54
3	Charama	8708					35	57	126	182	711	204	1315	15.10
4	Bhanupratappur	5602					29	48	101	216	492	169	1055	18.83

5	Durgkondal	4102					20	36	78	2	344	105	585	14.26
6	Antagarh	5963					23	42	95	166	609	98	1033	17.32
7	Koilibeda	17203					46	90	165	114	765	145	1325	7.70
	Total	61771	0	0	0	0	220	391	834	833	4095	1115	7488	12.12

Status: January 2011, Source: Indira Aawas Scheme Cell, Zila Panchayat Kanker

Under Indira Aawas the latest provision in 2010-11 is Rs 48, 500/- per beneficiary. The Indira Aawas Scheme provides a support to those households who are: 1-) Very poor BPL household, 2-) Prioritized by the Panchayats, and 3-) Not covered earlier through IAY. Looking at the progress under the programme, it can be observed that less than 15% of the BPL beneficiary could be covered till 2011. The data availability for the coverage during 2001-2005 has been an issue. The target under the programme is being allotted to the district by the state. It can be found that during 2010-11, the coverage has been comparatively lower than previous year 2009-10, which is due to the reduced target under the programme.

Among some of the challenges one can found at the field site are: availability and high cost of the bricks, amount not being received in one tranche.

1.3 Human Resource:

1.3.1 No. of members (M/F) in Panchayati Raj Institutions (PRI)

In the following table, reflecting members in PRIs System, one can find that about 55% of the PRI candidates are a woman, which is a welcoming sign, in itself. Now given this situation, the panchayat can play a big role in making an environment for realization of the rights of each citizen (particularly women & children).

SN	Block	Gram Panchayat			Janpad Panchayat			Zila Panchayat		
		Male	Female	Female Participation %	Male	Female	Female Participation %	Male	Female	Female Participation %
1	Kanker	375	496	56.95	7	9	56.25	5	7	58.82
2	Charama	404	501	55.36	7	10	58.82			
3	Narharpur	441	545	55.27	8	11	57.89			
4	Bhanupratappur	334	406	54.86	6	8	57.14			
5	Antagadh	278	335	54.65	6	6	50.00			
6	Durgukondal	253	315	55.46	5	6	54.55			
7	Koilibeda	615	708	53.51	12	13	52.00			
District :		2700	3306	55.04	51	63	55.26	5	7	58.33

Source: Panchayat & Social Welfare Department

1.3.2 Panchayat & Social Welfare Department:

Panchayat & Social Welfare Department Office at the district level basically deals with different needs of the special groups as discussed in this chapter. The staff status of the department is as per the following:

SN	Sub- Sector	Level (District/Block)	Designation	Sanctioned	Filled	Vacant	Vacancy In %
1	Social Welfare	District	Deputy Director Panchayat	1	0	1	100
2	Social Welfare	Block	Panchayat & Samaj Siksha Sangthak	7	1	6	86
3	Social Welfare	District	Asst. Superintendent cum accountant	1	0	1	100
4	Social Welfare	District	Asst. Grade - II	1	1	0	0
5	Social Welfare	District	Asst. Grade - II	2	2	0	0
6	Social Welfare	District	Peon	3	3	0	0
7	Social Welfare	District	Guard	1	1	0	0
8	Social Welfare	District	Sweeper	1	0	1	100
9	Pariviksha	District	Pariviksha Adhikari	1	0	1	100
10	Pariviksha	District	Asst. Grade - III	1	0	1	100
11	Pariviksha	District	Peon	1	1	0	0
12	Panchayat Sector	District	District Auditor	1	1	0	0
13	Panchayat Sector	District	Deputy Auditor	4	1	3	75
14	Panchayat Sector	District	Asst. Grade - II	1	0	1	100
15	Panchayat Sector	Block	Others	90	40	50	56
			Total	116	51	65	56
<i>Status: January 2011, Source: Panchayat & Social Welfare Department</i>							

One of the important posts at the Block level is of Panchayat & Samaj Sewa Sangthak. It can be found that only 1 out of 7 block having this post filled, which is critical for better coordination of the service effectiveness to the special category population.

1.3.3 Staff Status at District Rehabilitation Centre (Panchayat & Social Welfare Department):

The District Rehabilitation Centre is there to provide extension services to the persons with special need (different kinds of disability). Though the District Rehabilitation Centre has provision of different category of contractual staff, for various types of disability, but unfortunately expect 1 category the posts are vacant in general.

It is evident that, in absence of the appropriate staff how difficult it is, to have an efficiently working District Rehabilitation Centre. This remains an un-addressed challenge, which together other implementation reasons affect the reach of the services to the persons with disability in the district. The district at present reaches to the person with disability, with various modes including the camps at the local cites. In fact there is a need for a regular mechanism of detection, and appropriate facilitation treatment through the health institution (CHC, PHC) at sub-district level.

SN	Sector	Type of Post	Designation	Sanctioned	Filled	Vacant	Vacancy In %
1	District Rehabilitation Centre	Regular	District Physically Challenged (Nishakt) Rehabilitation Officer	1	0	1	100
2	Mental Impairment	Contractual	Teacher (Mentally Retarded)	1	1	0	0
3	Mental Impairment	Contractual	Psychologist	1	0	1	100
4	Orthopedic impairments	Contractual	Orthotic/ Prosthetic	1	0	1	100
5	Orthopedic impairments	Contractual	Orthotic/ Prosthetic - Technician	1	0	1	100
6	Orthopedic impairments	Contractual	Physiotherapist	1	0	1	100
7	Orthopedic impairments	Contractual	Occupational Therapist	1	0	1	100
8	Orthopedic impairments	Contractual	Subhekar/ Kablar	1	1	0	0
9	Hearing Impairment	Contractual	Audiologist	1	0	1	100
10	Hearing	Contractual	Teacher (hearing impaired)	1	0	1	100
11	Hearing	Contractual	Ear mold Technician & hearing implements renovator	1	0	1	100
12	Visual Impairment	Contractual	Teacher - Sight Impaired	1	0	1	100
13	Seeing	Contractual	Mobility Instructor	1	0	1	100
14	General	Contractual	Asst. Grade - II	1	1	0	0
15	General	Contractual	Peon	1	1	0	0
16	General	Contractual	Vehicle Driver	1	1	0	0
17	General	Contractual	Guard	1	1	0	0

Status: January 2011, Source: Panchayat & Social Welfare Department, N. B. Kanker

1.3.4 Staff Status at District Planning & Statistical Office, Kanker:

The following is the staff status at District Planning & Statistical Department.:

SN	Level (District/Block)	Designation	Sanctioned	Filled	Vacant	Vacancy In %
1	District	District Planning & Statistical Officer	1	1	0	0
2	District	Asst. Statistical Officer	6	6	0	0
3	Block	Block Level Investigator	7	3	4	57

SN	Level (District/Block)	Designation	Sanctioned	Filled	Vacant	Vacancy In %
		(BLIs)				
4	District	Enumerator/ Data Entry Operator	1	0	1	100
5	District	Steno Typist	1	0	1	100
6	District	Asst. Grade - II	1	0	1	100
7	District	Asst. Grade - III	1	0	1	100
8	District	Peon	2	2	0	0
9	District	Water men	1	1	0	0
10	District	Driver	1	1	0	0
		Total	22	14	8	36

Status: January 2011, Source: Panchayat & Social Welfare Department, N. B. Kanker

As the department has the key role in the preparation of the District Plan, the analysis here reflects the staff's status with respect to the task of an integrated district plan. In terms of the ASOs, district has been fortunate to get the post filled through the recent recruitment. Besides this, it can be found that there is a critical gap of the staff for the secretarial work at district level. At the block level status, 4 blocks are not having the posts of the BLI, and wherever there are the BLI's as a representative of the department, they are either not oriented or nor given the role of record keeping/ updation for the requirement of the District Planning requirements. The basic idea here, is that there is a strong need of institutionalizing the mechanism of integrated district plan up to the block level (for avoiding the district plan to be 1 time event).

1.4 Budget Utilizations:

1.4.1 Budget Utilization in District Planning:

District Planning & Statistical Office is the key department entrusted for the task of development of the integrated plan. The following table shows the resource inflow for the preparation of the integrated, decentralised and inclusive planning in the district, in recent years. Looking at the district's overall Annual District plan size for last 3 year one can find that the investment in strengthening the decentralized integrated process, is too low (just about < .5% of the annual district plan).

SN	Year	SN	Purpose	Amt. (in lakhs)		
				Received	Utilized	Utilization %
1	2008-09	1	District Planning	0	0	
			Total			
2	2009-10	1	5 day training programme of identified Block level TSG, From SIRD	0.95	0.95	
		2	District Planning & Monitoring (for equipments and accessories) - (Under Gol – UNJCP)	1.00	1.00	

		3	Workshops/ Supports in the District Planning (from State)	0.60	0.60	
			Total	2.55	2.55	100
3	2010-11	1	Block level Training Programme (Under Gol – UNJCP)	1.31	1.31	
		2	District Level Orientation on the MDGs (From Panchayati Raj Department)	0.20	0.20	
		3	Block level Workshop (August- September, 2011)	.35	0.35	
			Total	1.86	1.86	100
4	2011-12	1	Zila Yojna Sudhranikaran	1.84	1.50	
		2	DPC Training	.05	0.00	
		3	Integrated Village Micro Planning	1.75	1.65	
			Total	3.60	3.15	87.50

Sector 6.2: Livelihood

2.1- Indicators: The poverty context of district may be viewed as under:

SN	Block	Total Rural Context								% forest Land
		Household (BPL survey 2002)	BPL Household	% BPL households	Total BPL Population	Total SC	Total ST	BPL % (SC)	BPL % (ST)	
1	Antagarh	12309	5963	48.44	27579	357	4355	5.99	73.03	45.24
2	Bhanupratappur	10297	5602	54.40	23403	555	3274	9.91	58.44	43.46
3	Charama	20841	8708	41.78	40146	565	3953	6.49	45.40	13.26
4	Durgukondal	10659	4102	38.48	18919	346	2868	8.43	69.92	13.86
5	Kanker	17557	8348	47.55	35598	671	4961	8.04	59.43	46.43
6	Koylibeda	27478	17203	62.61	79765	279	5588	1.62	32.48	64.73
7	Narharpur	21058	11845	56.25	45321	508	7509	4.29	63.39	25.31
	Total	120199	61771	51.39	270731	3281	32508	5.31	52.63	43.47

The table indicates that

- About half of the district's rural households are below poverty line.
- Proportion of ST and SC among the BPL household is 52.63 and 5.31 respectively. Though the proportion of the ST in total rural population is 57.76%, but their proportionate share in the total Rural BPL household is comparatively less (5 % point).
- Blocks having higher (higher than district % proportion) proportion of households under BPL are as: Bhanuprataapur, Koyalibeda, Narharpur
- A significant area of the district >43% is under Forest Coverage.

The district's status on human development index as per the CG HDR 2005:

SN	Parameter	Value	Rank in state (out of 16 district in 2005)
1	Income Index Value	.152	13 th
2	Human Development Index	.397	12 th

Because of poor per capita income status, the district is also reflects lower status on HDI.

The above status itself reflects need of the intervention- to be converged so that – every household of district has come to APL category.

Vision Livelihood:

To ensure that by 2020, local households (esp. vulnerable household) are getting sustained livelihood locally, by effective management of local (land, water, forest, cattle etc) & other resources.

The vision is to look that by better livelihood option, every household of the district has come to the APL category.

वर्ष 2020 तक, प्रत्येक परिवार (विशेषकर कमजोर वर्ग के), स्थानीय व अन्य संसाधनों (जमीन, जल, जंगल, जानवर व खनिज आदि) के उचित प्रबंधन के साथ, अपनी आवश्यक जीविका, निरंतर रूप से प्राप्त कर रहा है।

प्रत्येक परिवार, उपयुक्त आजीविका विकल्प से, जीवन की गुणवत्ता में सुधार कर, गरीबी रेखा के ऊपर (APL) की श्रेणी में आ गया है।

Kanker district falls, under the southern region of the Chhattisgarh state (Bastar Division). As per HDR 2005, the according to distribution of rural wage earners in the Southern regions, than the contribution of different category/ key fields is as per the following for the Sothern Region:

SN	Source	% of total
1	Agriculture	79.07%
2	Cattle Rearing	5.04%
3	Forest	9.13 %

For majority of the population the primary source of livelihood is agriculture, followed by forest produce and then cattle rearing. This is only in concern to the southern region of state, that because of being good local forest coverage, forest produces, also has a great significance to rural livelihood. Thus there is a great significance of improved land, water and other resource management in district.

2.2 Agriculture and allied activities: Proportion of various kind of workers in the district is as per the following:

SN	Block	Total Pop	% Male Working Pop	% Female Working Pop	%Total Working Pop	Female Participation in workforce	Main Worker	Marginal Worker	Non Worker
1	Antagarh	65756	58.95	55.71	57.33	48.51	42.89	14.44	42.67
2	Bhanupratappur	81675	56.39	50	53.18	47.27	39.52	13.65	46.82
3	Charama	97179	55.20	52.27	53.71	49.54	42.14	11.56	46.29
4	Durgkondal	55321	56.66	57.01	56.83	50.32	39.19	17.64	43.17
5	Kanker	76916	59.06	56.9	57.96	49.88	47.32	10.65	42.04
6	Koyalibeda	142240	55.29	44.29	49.92	43.26	36.40	13.52	50.08
7	Naraharpur	100462	62.04	59.92	60.96	50.13	31.98	28.98	39.04
	District	619549	57.47	52.82	55.14	48.06	39.29	15.85	44.86

Source: Census 2001

Table indicates:

- 55.14% of total population of district is the working populations.
- Female participation in the work force is near to 50%.
- Main worker constitutes 39.29% of the total population.

Classification of the Main Workers:

As per data from census 2001 from among the main workers – the cultivators constitutes 69.30%, Agricultural laborer 16.33% of total main workers. The block wise detail is as per the following table:

SN	Block	Total Main Worker	% Cultivators	% Agriculture Laborer	% Household	% Others
1	Antagarh	28201	83.62	6.78	1.00	8.60
2	Bhanupratappur	32282	64.08	15.17	2.43	18.33
3	Charama	40956	52.24	26.44	1.20	20.12
4	Durgkondal	21682	78.49	12.08	0.94	8.49
5	Kanker	36393	62.78	24.93	3.97	8.32
6	Koyalibeda	51777	83.26	5.93	0.93	9.88
7	Naraharpur	32127	62.39	22.89	2.83	11.89
	District	243418	69.30	16.33	1.89	12.48

2.3 Land Ownership:

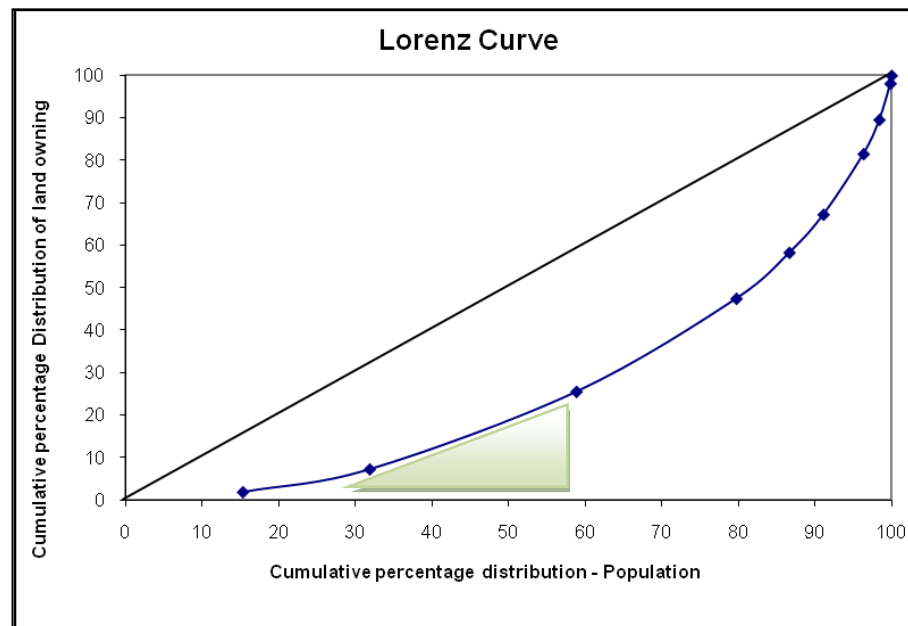
The most widely used single measure of inequality is the Gini coefficient. It is based on the Lorenz curve, a cumulative frequency curve that compares the distribution of a specific variable Y (in our case here, distribution of area owned) with uniform distribution that represents equality. To construct the Gini coefficient graph, it is require to draw the *cumulative* percentage of Xi (distribution of households, low to high) on the horizontal axis and the *cumulative* percentage of Yi (distribution of area owned) on the vertical axis.

A perfect straight diagonal lines means perfect equality.

Based on the data received from the Lad records the attempt was made to draw the Lorange Curve.

Category	Area in Hectares	% distribution of HH	Cumulative % distribution of HH	% DISTBN. OF AREA OWNED	Cumulative % distribution of Area
		X	Xi	Y	Yi
Marginal & Small	<.5	15.41829	15.42	1.8	1.79
	.5-1	16.53275	31.95	5.4	7.17
	1-2	26.95784	58.91	18.3	25.46
Medium	2-3	20.85746	79.77	22.0	47.41
	3-4	6.91388	86.68	10.8	58.26
	4-5	4.439621	91.12	9.0	67.24
	5-7.5	5.22303	96.34	14.3	81.52
	7.5-10	2.065682	98.41	8.1	89.59
Higher	10-20	1.437314	99.85	8.5	98.13
	>20 hectare	0.154128	100.00	1.9	100.00
		100		100.0	
Gini Coefficient Value =					.47

The curve shown here depicts that about **58% of the land households owns 18.3% of the lands**, which is in general said to be the basis for the – major factors of production and thus for livelihood. The lower small holding by majority of the people, explains the need of converging efforts to effectively address the need of this group, which Government is actually doing by putting criteria of the small & marginal farmers at the field. A lot of local concern issues have yet to be taken up, to effective address the need of this group.



2.4 Agriculture Seed Distribution, Irrigated Land & Crop Intensity:

As per data received from agriculture department (July, 2011), the details are as per the following:

SN	Block	Hybrid Seed Distribution (in quintal)		Irrigated Area (in hectare)	Total Land (As per land records)	% of Irrigated Land	Crop Intensity in %
		Paddy	Maize				
1	2	3	4	5	6	7	8
1	Antagarh	70	26	2305	79632	2.895	110
2	Bhanupratappur	175	85	1002	91366	1.097	119
3	Charama	305	260	7405	50595	14.636	117
4	Durgkondal	90	50	910	62714	1.451	110
5	Kanker	350	295	7215	81071	8.900	125
6	Koyalibeda	1463	703	10058	204312	4.923	127
7	Naraharpur	250	215	5103	73578	6.935	131
	District	2703	1634	33998	643268	5.285	119

- District observes a crop intensity of 119%.
- % of irrigated area in general, is too low in all the blocks, except in case of Charama block, (this is calculated against total geographical area of district received from land records, Kanker)

Some challenges under sector may be observed as: majority of agriculture work is done till a sustenance level (minimum level), poor extension services, lower awareness and lack of will power towards use of new technology

2.5 Horticulture Activities: As per details received from horticulture departmental progress in district is as per following:

Horticulture				Area of cultivation for fruits			
year	Allocation (in Rs lakhs)	Expenditure (in Rs lakhs)	percentage of expenditure	Year	Area in ha	Production (MT)	Yield (MT/hect)
2007-08	216.51	216.37	99.94	2007-08	6065	28746	4.74
2008-09	435.25	415.83	95.54	2008-09	6342	38733	6.11
2009-10	365.65	364.69	99.74	2009-10	6799	43468	6.39
2010-11	1110.32	1109.51	99.93	2010-11	7540	49999	6.63
<ul style="list-style-type: none"> Good utilization percentage. 2010-11, observed higher budgetary provision (Approx. 11 crores) 				<ul style="list-style-type: none"> Area under horticulture increasing yr by year Productivity increases year by year Still low percentage (1.17%) of district's area under fruit cultivation 			
Area of cultivation for flowers				Area of cultivation for medicinal plants			
Year	Area in ha	Production (MT)	Yield (MT/hect)	Year	Area in ha	Production (MT)	Yield (MT/hect)
2007-08	32	158	4.94	2007-08	85	135	1.59
2008-09	34	106	3.12	2008-09	89	533	5.99
2009-10	45	107	2.38	2009-10	95	224	2.36
2010-11	225	852	3.79	2010-11	220	1282	5.83
<ul style="list-style-type: none"> Increase in the area under flowericulture 2010-11, experienced comparatively higher increase in flower cultivation 				<ul style="list-style-type: none"> Increase in cultivation of medicinal plants 2010-11, experienced comparatively higher increase in the production of medicinal plants 			
Area of cultivation for Vegetable				Area of cultivation for Spices			
Year	Area in ha	Production (MT)	Yield (MT/hect)	Year	Area in ha	Production (MT)	Yield (MT/hect)
2007-08	8821	166353	18.86	2007-08	2170	16508	7.61
2008-09	8914	100125	11.23	2008-09	2485	15702	6.32
2009-10	9530	113677	11.93	2009-10	2855	17670	6.19
2010-11	10210	122230	11.97	2010-11	3230	20177	6.25
<ul style="list-style-type: none"> Production area increasing year by year gradually The yield per hectare is almost stagnant 				<ul style="list-style-type: none"> Production increases in 2010-11, significantly from previous year Potential to further improve the production, through encouraging more farmers towards spices cultivation (based on local experiences) 			
Some Challenges (Status):							
<ul style="list-style-type: none"> Traditional livestock practices are prevalent Poor dairy farming practices t the rural area – including inc\sufficient feeding, poor fodder quality Higher local supply gaps in the market – dairy, meat, eggs etc 							

गैर कृषि भूमि से बाजार तक बढ़ते कदम

ग्राम पुसवाड़ा, कांकेर, के निवासी श्री प्रताप सिंह, श्री चमड़ा राम, अपने खेत की सब्जी (करेले, टमाटर, बरबटट्टी और मिर्च) को बेचने पास की मंडी गये हैं। ये वही कृषक है, जिन्होंने गत वर्ष गर्मियों में अपने खेत खाली छोड़े थे, लेकिन आज उन्हें, अपने सब्जी उत्पादन को रोज बाजार में लेकर जाना होता है।

ग्राम पुसवाड़ा के 5 किसानों ने वर्ष 2010-11 में अपनी गैर कृषि जमीन में, ड्रिप इरिगेशन (टपक सिंचाई) पद्धति से कृषि करने की शुरुआत की। हालांकि ड्रिप इरिगेशन पद्धति आज के समय में कोई नयी बात नहीं रही, लेकिन यह तब और अधिक महत्वपूर्ण हो जाती है, जब इसके माध्यम से कृषक इस पिछड़े क्षेत्र में अपनी आर्थिक स्थिति सुधारने के साथ गरीबी और कुपोषण की समस्या को प्रत्यक्ष या अप्रत्यक्ष रूप से प्रभावित कर रहे हैं। यह अध्ययन प्रपत्र कांकेर जिले में उद्यानीकी विभाग के सहयोग से विगत कुछ वर्षों के ड्रिप इरिगेशन पद्धति के उपयोग से सम्बन्धित है।



किसी भी क्षेत्र में अच्छे परिणाम की प्राप्ति के लिए कुछ निवेश की आवश्यक होता है, यह आर्थिक, मानव संसाधन, तकनीकी आदि के रूप में होता है। प्रत्येक कृषक की अपनी संघर्ष और सफलता की कहानी अलग होती है, जो कि मूल रूप में वर्णित कर पाना मुश्किल है। कांकेर जिले के क्षेत्र में ऐसे कई कृषक हैं, जिन्हें आज ड्रिप इरिगेशन पद्धति आय वृद्धि के विकल्प के रूप में नजर आने लगी है। क्षेत्र के पिछले कुछ वर्षों के अनुभव यह बताते हैं कि आज विभाग

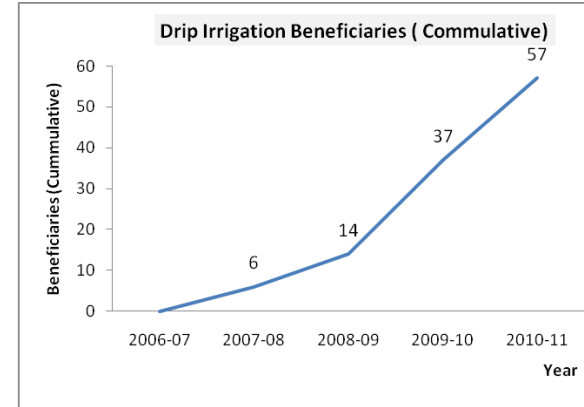


को ड्रिप इरिगेशन पद्धति अपनाने के लिए प्रेरित करने की उतनी आवश्यकता नहीं पड़ती है। वस्तुतः कुछ कृषक अन्य कृषकों के द्वारा इस पद्धति के सकारात्मक परिणामों से स्वतः ही प्रेरित हो रहे हैं। पिछले कुछ वर्षों में उद्यानीकी विभाग द्वारा लाभान्वित ड्रिप इरिगेशन पद्धति के



लाभार्थी दर्शाये गये ग्राफ के अनुसार है।

ड्रिप इरिगेशन पद्धति से लाभान्वित कृषकों में से, 87.72% कृषक लघु एवं सीमान्त श्रेणी के हैं, अर्थात् यह कह सकते हैं कि योजना का लाभ अपेक्षित लाभार्थियों तक बेहतर तरीके से पहुँच रहा है।



कृषकों ने विभिन्न कम्पनियों में ड्रिप इरिगेशन पद्धति को अपनाने की पहल की है। मुख्यतः कृषकों ने नेटाफेम, प्रिमियर एवं जैन कम्पनियों के संयंत्रों को अपनाया है।

विभागीय सूक्ष्म सिंचाई योजना के अंतर्गत ड्रिप इरिगेशन पद्धति में निम्न प्रावधान हैं—

- पांच एकड़ से कम की भूमि वाले कृषकों को 90% अनुदान की पात्रता है। इसमें केन्द्रांश 50% राज्यांश 40% और कृषक अंश 10% है। प्रति हेक्टेयर सब्जी फसल के लिए रुपये 97500.00 का प्रावधान है, जिसमें दूरी 1.2 मी. 0.8 मी. होती है। यह अनुदान दूरी के अनुसार प्रावधानित है।
- पांच एकड़ से अधिक भूमि वाले कृषकों को 50% अनुदान की पात्रता है। इसमें केन्द्रांश 40% राज्यांश 10% और कृषक अंश 50% है। कुल 12.5 एकड़ भूमि प्रति कृषक तक लाभान्वित किया जा सकता है।

वर्ष 2010-11 में कुल 20 लाभार्थी लाभान्वित हुए, औसतन प्रति एकड़ निवेश राशि 1.32 लाख रुपये रही है (66.88% सरकारी सहयोग)। इस सिंचाई केंद्र पम्प स्थापना की राशि शामिल नहीं है। वास्तव में सरकार, तो इस प्रयोग में प्रति एकड़, पर्याप्त सहयोग दे रही है, लेकिन यह एक प्रश्न यह उभर सकता है, कि एक सीमान्त या छोटा कृषक



इतनी राशि की व्यवस्था कहीं से करे। बैंक या अन्य कम दर पर कृषको को ऋण उपलब्धि इसका एक समाधान है। साथ ही जो कृषक इस पद्यति को अपनाने में इच्छुक है उन्हें एक मजबुत इच्छा शक्ति के साथ निम्न निवेश करना पड़ सकता है।

- जमीन की तैयारी।
- पम्प व्यवस्था (2HP से 5HP तक आवश्यकतानुसार)
- बीज
- खाद – कृमि नाशक
- सब्जी की बेलों को घेरने के लिए तार
- सुरक्षा बाड़
- निगरानी
- बाजार ले जाने की जाने की व्यवस्था

उपयोगकर्ता कृषको के कुछ विचार निम्न प्रकार से हैं—

1. इसके पानी के दुरुपयोग में नियंत्रण रहता है।
2. मुझे अब गर्मी के मौसम में खाली बैठने का समय नहीं है। 2 एकड़ खेत सं बरबट्टी, करेला, टमाटर की फसल को रोज बाजार तक पहुंचाना भी होता है।
3. मैंने खुद ही रायपुर जाकर अपनी फसल को सीधे रखने के लिए तार की व्यवस्था की है, उम्मीद है कि अगले कुछ फसलों में आशानुरूप लाभ मिलेगा।
4. पिताजी तो सुबह मिर्च को मण्डी पहुंचाने अपनी मोपेड़ (लुना) में निकल पड़ते हैं।
5. एक फायदा यह है कि पानी सिर्फ पौधे की जड़ में ही मिलता है, जिससे आस-पास की खरपतवार तेजी से नहीं बढ़ती और निदाई-कुड़ाई में भी मेहनत लगती है।
6. मेरा बेटा इंजीनियरिंग की पढ़ाई कर रहा है उसकी शिक्षा होने के बाद में यही चाहता हूँ कि वह भी खेती का कार्य करे, क्योंकि, इससे वह घर पर ही अच्छी आर्थिक उन्नति कर सकता है।



उपरोक्त कुछ किसानों के विचार अपने आप में ही स्पष्ट है कि वे अपनी इच्छाशक्ति और मेहनत से, अपनी तकदीर बदल रहे हैं, और उनके प्रयासों का ही नतीजा है कि आज क्षेत्र की जनता को सस्ते दामों पर सब्जी उपलब्ध हो पा रही है।

शुरुआती वर्षों में, ग्राम में अन्य कृषको का नकारात्मक दृष्टिकोण भी रहा था। आज विभाग सुदुरवर्ती नक्सल प्रभावित क्षेत्र में भी इस पद्यति को प्रचारित कर रहा है। एक किसान से चर्चा के दौरान यह पता चला, कि जमीन में पानी न निकल पाने से उन्हें फसल को बनाने रखने में दिक्कत का सामना करना पड़ा है विभाग से और कुछ कृषकों से चर्चा के दौरान यह सामने आया कि किसान उत्पादन को मण्डी के व्यापारी को देते हैं, जिसके कारण बाजार में विक्रय राशि का ज्यादा हिस्सा सीधे किसान को नहीं मिल पाता है। इसके साथ-साथ यदि ड्रिप इरिगेशन लगाने में लघु वसीयत कृषकों को पम्प स्थापना में, भी किसी सरकारी सहयोग का अभिसरण हो पाता है तो यह वास्तव में एक सार्थक पहल होगी।

परिणाम आधारित योजना के सिद्धांत के अनुसार उपरोक्त प्रयास आवश्यक होने के साथ-साथ गरीबी को दूर करने में पर्याप्त होना भी जरूरी है। यह विचारणीय है कि उद्यानीकी विभाग के माध्यम से, अब तक मात्र 87.38 हेक्टेअर जमीन को 2011 तक ड्रिप इरिगेशन (स्थायी खेती) के अंतर्गत लाया जा सका है। अतः किस प्रकार ज्यादा से ज्यादा क्षेत्र, ड्रिप इरिगेशन (स्थायी खेती) के उपयोग में आये, यह सोचना आवश्यक है। विभागीय वार्षिक लक्ष्य/आबंटन में बढ़ोतरी इसका एक उपाय हो सकता है।

उपरोक्त के आधार पर यह कह सकते हैं, कि आज यदि सरकार के सहयोग से कृषक अपने गैर कृषि भूमि में ड्रिप इरिगेशन पद्यति के उपयोग से बाजार तक उत्पादन को पहुंचा पा रहा है, तो यह निःसन्देह सराहनीय कार्य है। साथ ही, यह प्रयास अन्तराष्ट्रीय मिलेनियम डेव्लोपमेंट गोल्स के सूचकांक, गरीबी और भुखमरी हटाने के लिए सहायक भी है।

2.6 Livestock Development:

As per the 18th round Livestock the following tables shows the existence of various livestock populations available in the district.

SN	Tehsil	Cattle	Buffalo	Goat	Sheep	Pig	Poultry
1	Antagarh	46235	6193	23779	0	11201	56876
2	Charama	50979	4700	9409	0	301	41213
3	Bhanupratappur	86746	12115	45460	703	9649	118447
4	Kanker	41119	3086	13319	0	1330	45938
5	Koilibeda	105571	14179	27389	0	9668	99854
6	Narharpur	55537	6586	16612	0	3708	94674
	Total	386187	46859	135968	703	35857	457002

Source: 18th Livestock Census 2007

The improved variety Milch cattle in the district are –

- 1-) Foreign: Cross Breed, Jersey Cross & HF
- 2-) Indian – Sahiwal, Hariyana, Gir, Angol, Red Sindhi

The annual expenditure pattern under the livestock Development department in the district is as per the table given. It can be observed, that department achieves its proposed target in terms of budget utilization.

As per Integrated Statistical Survey, various outputs, in district level in 2011 were as per following:

1- Milk production	:	22.96 thousand tons
2- Egg Production	:	134.09 lakhs
3- Meat Production	:	921.31 thousand tons

Department is also executing the scheme for goat, pig and backyard poultry development. Some challenges in livestock development are as per the following:

- ➔ Poor awareness level about modern livestock activity/ optional prospects
- ➔ Limited – improved breed in use/practices, by the local residents
- ➔ Poor livestock productivity/ Poor feeding practices

Year	Allocation	Expenditure	Percentage of expenditure
2006-07	404.77	414.97	102.52
2007-08	454.8	453.31	99.67
2008-09	533.08	504.57	94.65
2009-10	539.39	530.99	98.44
2010-11	677.05	585.40	86.46
Source: Livestock Dev. Dept., Kanker			

2.7-) Fisheries: The fisheries related infrastructure in the district is as per the following:

Water area available for Fishery						
Year	Chinese Hatchery	Water Area (in hector)	Protected Ponds		Area marked for fish seeds	
			Number	Water Area (in hector)	Number	Water Area (in hector)
2010-11	7	8.00	2139	6112	10	10.00

- There are total 7 Chinese Hatchery in district (1 Govt., 6 Private)
- There are a total of 10 fish seed production ponds (approx. 10 hectare area), out of which 6 are private.
- There are 2139 total ponds in district that provides enough scope for fish production. Nearly 30% of these ponds are private.
- Fish culture in district engages about 4.58 lakhs man days per year.

Year	Total water available for fish cultivation (hect)	Fish Seed (in lakhs)			Fish Production (Metric Ton)		
		Target	Production	% Achievement.	Target	Production	% Achievement.
2006-07	4978	380	347	91.32	1180	2328.0	197.29
2007-08	5242	380	370	97.37	2523	2653.0	105.15
2008-09	5518	380	372	97.89	2292	2430.0	106.02
2009-10	5806	465	450	96.77	3015	2918.0	96.78
2010-11	6112	675	654	96.89	5500	4457.7	81.05

- Total area available for the fish production is 6112 hectare (1% of district's total area)
- Over years, the district has achieved the fish seed production target under fisheries department.
- Though fish production seems to be just 81%, of target during year 2010-11, but in absolute terms it has been increased by 1539 MT, from previous year (2009-10).

Some of the challenges under fisheries may be observed as:

- ➔ Fisheries in community pond, is suffering from poor management & inappropriate community participation.
- ➔ Limited scientific/ technology knowledge based fish production, limiting the economic outputs
- ➔ Poor investment level, in training and development on fish culture in the district

2.8-) Sericulture:

The following is status of sericulture centers/ infrastructure, available in district:

Host	Rearing	Product	Coverage in the District (locations under different Blocks)						
			Antagarh	Bhanu.	Charama	Durgkondal	Kanker	Koyalibeda	Narharpur
Sahtoot (Mulberry)	Indoor	Resham	▪ Lampuri	▪ Bheeragaon	▪ Parsoda		▪ Makdi		
Sajakahwa	Outdoor	Tusser		▪ Bheeragaon (Reeling Unit)		▪ Karamad	▪ Bardewari, ▪ Nathiya Navagaon, ▪ Kodejunga, ▪ Navagaon		▪ Bagod
Andi etc	Indoor	Eri Kosha	▪ Lampuri	▪ Bheeragaon				▪ Kapsi	
Shal Tree	Natural	Rally Tusser is naturally available in the district, in forest regions. This is a natural tusser and which has higher market value.							

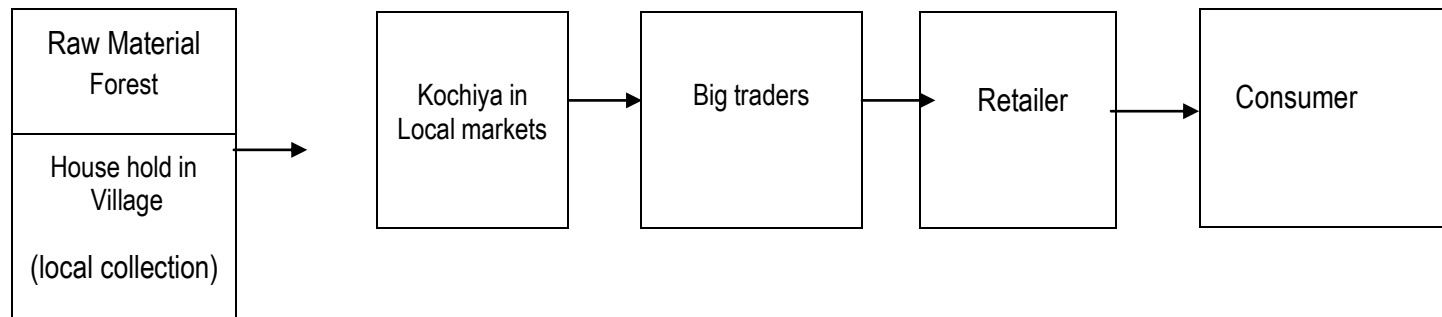
- Total of 297 persons are benefitting from above – 17 Sericulture Centre in district

- Out of beneficiary of above centers, 75% of group members are BPL,
- Sericulture has potential of providing an additional income of Rs 10,000/- – 15,000/- per household, per year.
- Sericulture can provide a part time option of livelihood
- More Reeling and processing may improve outputs for the local household, interested in sericulture activities.

2.9-) Forest Produce: With about 44% of the forest land in distinct, District also have the presence of the minor forest products such as: Tendupatta, Sal beej, Harra, Mahuwa, Tora, Char guthli etc. The work such as– lac processing, Bee Keeping, forest produce base livelihood options, etc has a great potential for increasing income level of the local residents through value addition.

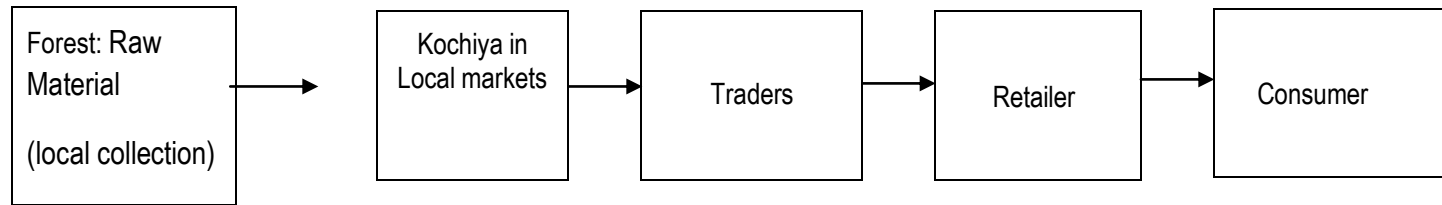
There is a need to work on specific value chain analysis with respect to different forest based produce at the local level. The work on formation and strengthening the community based local institution could be more appropriate to facilitate the greater support to the forest base produce collectors and users. At present maximum proportion of the value chain goes to the middle men. The broadly prevalent existing channels of some of the products may be viewed as:

1- Tamarind:



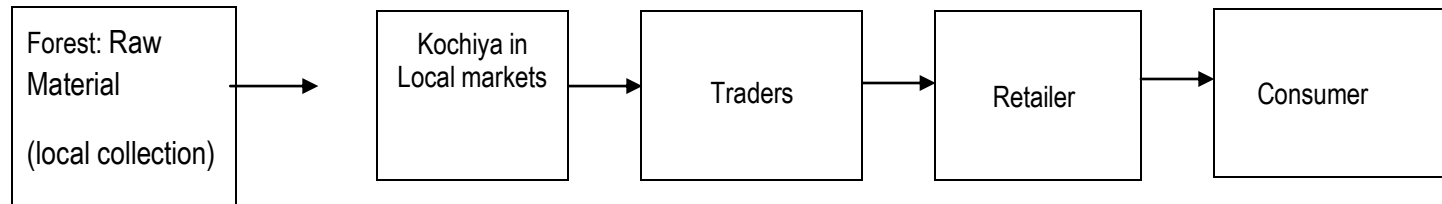
Before value addition tamarind rate per kg 20-25 Rs/kg (Tentative)
 After value addition tamarind rate per kg 50-60 Rs/kg (Tentative)

2- Chironji:



Before value addition tamarind rate per kg 50-60 Rs/kg (Tentative)
After value addition tamarind rate per kg 250-300 Rs/ kg. (Tentative)

3- Mango:



Before value addition tamarind rate per kg 20-25 Rs/ kg (tentative)
After value addition tamarind rates per kg 80-100 Rs/ kg (tentative)

2.10-) Organization of the Poor: Swarnjayanti Gram Swarojgar, is one crucial scheme, having potential to provide a platform to the poor, through the credit linkage and appropriate income generation activity. The performance of the scheme till March 2011, is being presented in the following table:

SN	Block	No. of SHG formed	BPL Household	Household Covered so far	BPL Not Covered	% BPL Yet to be covered
1	Naraharpur	528	11845	4224	7621	64.34
2	Antagarh	244	5963	1952	4011	67.26
3	Koyalibeda	447	17203	3576	13627	79.21
4	Charama	522	8708	4176	4532	52.04
5	Bhanupratappur	260	5602	2080	3522	62.87
6	Durgkondal	151	4102	1208	2894	70.55
7	Kanker	453	8348	3624	4724	56.59
	District	2605	61771	20840	40931	66.26

It is evident from that still a significant proportion (approx 66%) of the BPL is to be covered under the scheme. It will be addressed in the coming NRLM plan.

2.11-) Performance of NREGA in district:

A total of 1, 52,679 households are registered under MGNREGA in district. The performance under NREGA is as per following:

S N	Year	Allotment (in lakhs)	Expenditure (in Lakhs)	Utilization Percentage	Registered Household	Labour budget	Person day Generated	SC - person days (in lakhs)	ST - person days (in lakhs)	Women - person days - (in lakhs)	100 days employment
1	2007-08	9948.1	9213.1	92.61	1,22,006	-	88.16	8.72	53.02	51.44	33924
2	2008-09	11281	5585.5	49.51	1,33,339	80.87	47.6	6.59	33.15	27.15	8973
3	2009-10	5940.5	5281.2	88.9	1,33,339	76.95	38.45	4.2	23.86	19.25	6908
4	2010-11	8667.4	6684.8	77.12	1,52,679	57.63	44.51	6.61	28.22	20.65	6953
5	2011-12 (till July)	3877	2597.7	67	1,52,679	51	17.24	2.85	10.15	8.52	457
	Total	39714	29362	73.93							

This is evident that:

- There is a variation in utilization of MGNREGA budget, during last 5 years

Integrated Land Development Work under MGNREGA

Village: Palewa, Gram Panchayat: Palewa, Block: Charama



A convergence Model:

District Kanker has also been working on, convergence model under MGNREGA, to facilitate the small & marginal farmers in integrated development of their field. The following two approaches are being implemented under the leadership of CEO, Zila Panchayat, Kanker.

1- Integrated Land Development works are being taken up under MGNREGA, in which sizable fallow/ barren patch of the land of the eligible household is being identified and taken up in the village. In this land- land development and small pond construction activities are carried out. Once the land is treated it is handed over to the beneficiary. Agriculture and horticulture department provides seeds to bring this land cultivation, thus promoting crop diversification.

2- In other convergence practice a sizable fallow/ barren land of the interested farmer, is taken up by the horticulture department for promoting horticulture. This land is being developed under MGNREGA, with technical guidance of the horticulture department. Once the land would be develop in the community orchard, it would be handed over to household, to get sustainable livelihood/ income from this land. Besides horticulture, agro-forestry, and other tree plantation in the barren land may also be taken up for improving livelihood/ income options for the eligible households.

आजीविका : एक नजर



आजीविका निवेश : विकास योजनायें

- **BRGF – प्रस्ताव 247.20 लाख**
 - बीज उपचार, ट्यूबवेल, फसल, विविधता
 - आदर्श ग्राम/आदर्श फार्म विकास
 - आधुनिक औजारों में उपयोग
 - रेशम पालन/मत्स्य पालन
 - ग्राम सूक्ष्म नियोजन
- **आत्मा – 22.01 लाख**
 - (प्रशिक्षण, प्रदर्शन यात्रा आदि)
- **RKVY – 361.22 लाख** (वर्मी, सम्पोष्ट, शैलों, ट्यूबवेल, मॉडल ग्राम)
- **IAP – प्रस्ताव 64.50 लाख**
 - बांस प्रशिक्षण सह उत्पादन केन्द्र (मूल उपकरणों सहित), प्रशिक्षण केन्द्र – हथकरघा
- **SGSY-248.51 लाख**
 - समूह द्वारा ऋण, अद्योसंरचना, रिकवेलिंग राशि प्रशिक्षण
 - वनोपज, सिचाई, बकरीपालन, मत्स्य पालन, फर्टिलाइजर आदि

6.3-Health:

3.1 Status on key health indicator:

Institutional Births (%), IMR, MMR related data (2010-11):

Block	Delivery	Institutional	% of Institutional Delivery	Death Infant	Maternal Death	IMR	MMR
Charama	1744	1525	87.44	46	1	26.38	57.34
Narharpur	1835	1579	86.05	94	3	51.23	163.49
Bhanu.	1809	1267	70.04	60	2	33.17	110.56
Durgkondal	1364	612	44.87	52	2	38.12	146.63
Antagarh	1682	249	14.80	50	2	29.73	118.91
Koyalibeda	3717	1622	43.64	78	5	20.98	134.52
Kanker	2649	2293	86.56	73	6	27.56	226.50
Total	14800	9147	61.80	453	21	30.61	141.89

Source : CMHO, Health department

Latest Report Status:

Annual Health Bulletin 2010-11, GoI

Infant Mortality Rate

IMR (Total) = 50

IMR Male = 43

IMR Female = 58

Maternal Mortality Ratio

In Bastar Division (Commissioner ate) is = 312)

Some of the Outcomes expected under different Key Documents

MDG Indicators (by 2015):

- IMR = 26.70 (by 2015)
- MMR = 109 (by 2015)
- Institutional Delivery = 85% (by 2015)

The target for the IMR under 11th plan (2007-12),

- Reduce infant mortality rate to 28
- Reduce maternal mortality ratio to 1 per 1000 live births
- Reduce Total Fertility Rate to 2.1
- Provide clean drinking water for all by 2009 and ensure that there are no slip-backs

Indicators	Indicator's definition
Infant Mortality Rate (IMR):	<p>IMR is defined as the number of infants dying under one year of age in a year in a given geographical region per thousand live births of the same year and geographical region. It is a good indicator of health status of a given area or population, since it tends to reflect the population's socio-economic conditions and status of the health services. It can be defined as</p> $IMR = \frac{\text{Number of deaths of infants under age one in a given year and area}}{\text{Total live births in same year and area}} * 1000$
Maternal Mortality Ratio	$\text{Maternal Mortality Ratio} = \frac{\text{Number of maternal deaths** of women in age group 15-49}}{\text{Number of live births in a given year and area}} * 100000$ <p>A maternal death is defined as the death of a woman while pregnant or within six weeks (42 days) of termination of pregnancy from any cause related to or aggravated by the pregnancy or its management but not from accidental or incidental causes.</p>
% Institutional Delivery	<p>Institutional delivery may be defined as the percent of women going to any medical institutions (Public sector, Private sector or NGO) for their delivery. It can be written as-</p> $\text{Percent receiving Institutional Delivery} = \frac{\text{Number of delivery conducted in any health facilities in a given time period}}{\text{Total number of deliveries to women in the same time period}} * 100$

- District's IMR, MMR status in general seems to be more close to expected targets. At the same time the states status on IMR= 57 (SRS 2008), MMR =335 (SRS 2004-06). The data quality and authenticity issues may be an area to be revisited..
- There is limited evidence of correlation to justify that higher the institutional delivery proportion, lower the MMR. (For instances Kanker is having an institutional delivery of 86.56%. but MMR is comparatively high (226.50) from other blocks)
- District, has a good institutional delivery status of 62% (approx.), but still there is a variation among different blocks- as Antagarh, Koyalibeda & Durgkondal observe poor status in institutional delivery. These are the blocks of the district which are naxal affected and PMGSY – not able to make desired progress on connectivity issues. This reflects a need of convergence for improving the institutional delivery.
- Infant Mortality Rate (IMR) is also very much concern with malnutrition (status is explained in chapter on nutrition)
- An analysis of audit of the maternal death would be more appropriate for addressing cause of maternal mortality.

3.2 Status on some indicators:

SN	Block	Malaria API	Pop. (Rural)	Hand pump	Population/ hand pump	Piped water Sources	Total Habitation	Iron Affected Habitation	% of affected habitations	% Household with toilet	Safe drinking water
1	Antagarh	17.28	65756	1175	55.96	4	539	147	27.27	59.47	66.47
2	Bhanupratappur	14.80	81218	1038	78.24	8	485	72	14.85	56.99	86.70
3	Charama	5.90	97179	1253	77.56	8	757	89	11.76	73.88	86.26
4	Durgkondal	10.40	55778	981	56.86	1	400	119	29.75	85.12	68.00
5	Kanker	8.55	76916	1153	66.71	7	691	71	10.27	70.55	86.15
6	Koyalibeda	16.41	142240	2086	68.19	6	796	146	18.34	44.46	84.60
7	Naraharpur	5.06	100462	1406	71.45	7	602	53	8.80	53.21	92.09
	District	11.63	619549	9092	68.14	41	4270	697	16.32	60.41	83.12

Source: health department, PHE Kanker , 2010-11

Above table indicates that:

- Malaria is one of the major diseases causing greater disease challenges
- Highly malaria affected blocks are: Antagarh, Bhanupratappur, Durgkondal, Kanker, Koyalibeda,
- As per norms there should be 1 hand pump for each 100 population, but district has already 1 hand pump, per 70 population based on 2001 population.
- 16.32 % of habitations are affected with iron and blocks mainly affected with iron contamination are - Antagarh, Durgkondal and Koyalibeda (naxal affected blocks)
- In terms of toilet coverage blocks such as- Antagarh, Bhanu., Koyalibeda, Narharpur are having poor coverage. Durgkondal is one of blocks, that reflects a coverage of 85.12% against the toilet coverage targets under TSC. The field validation of toilet at block level workshops reflects that situation at the field is different and many of the toilets are with incomplete superstructure and not in use. In turns the village Sateli, it was observed that – household are not confident enough to tell that good toilet coverage resulting in its use. In such conditions it becomes more important to strategies the TSC, in a way that ensure improved use of existing toilets as well.

Vision Health:

The local availability, access & affordability of quality health care by the local people (especially to women and children of vulnerable households of urban, rural areas) are ensured, 2020.

The district has also improved significantly on public health issues, by effective management of nutrition, safe drinking water and sanitation.

वर्ष 2020 तक, प्रत्येक स्थानीय व्यक्ति (विशेषकर ग्रामीण/शहरी इलाकों में रहे कमजोर वर्ग के परिवार के महिला और बच्चे) तक गुणवत्तापूर्ण, स्वास्थ्य सेवाओं की उपलब्धता, पहुँच, सुनिश्चित हो गयी है।
जिले में प्रत्येक व्यक्ति के, पोषण, शुद्ध पेयजल और स्वच्छता के उचित प्रबंधन से, जन स्वास्थ्य की स्थिति में गुणात्मक सुधार है।

3.3 Infrastructure & Human Resource Status:

At Sub Health Centers (SHCs):

Sub Health Centers (SHCs)		
Parameters	(nos.)	%
Total proposed	250	100.00
Total functional	204	81.60
In pipeline	41	16.40
Functioning in own Government building (against total functional))	116	56.86
IPHS Survey Done	0	0.00
With ANM Quarters	116	56.86
With ANM Staying in Sub Centre	116	56.86
With Labour Room Available	116	56.86
ANM Trained in insertion of IUD	13	

Sub Health Centre (Infrastructure & HR):

- 204 Sub Health Centers are functioning in the district.
- Total 56.86 % of the Sub Health Centers are functioning in the Government owned building
- There is a need to make a team of expert understanding IPHS norms, which actually reflect the gaps between existing and IPHS norms to make a quality Sub Health Centre.
- Only 57% of the Sub Health Centre are having ANM quarters & thus ANM resides nearby the SHC , means she is more accessible, when required at the odd time.
- Only 57 % of the Sub Health Centers are having labor room nearby, thus there is a great need to improve the existing Sub Health Centre infrastructure to ensure greater accessibility of the services by the local population.
- Good strength of (extension community worker) – Mitanin, is one of the strength of health system
- There is adequate ANM against the functional Sub Health Centre.
- The adequacy of the MPW, may improve the service effectiveness at the

Human Resources:

Level	SN	Post	Status			
			Sanctioned	Filled	Vacant	Vacant In %
SHC	1	MPW (Male)	245	148	97	39.59
SHC	2	MPW (Female)	243	212	31	12.76
Village	1	Mitanin	2776	2776	0	100

At Primary Health Centers (PHCs):

Primary Health Centers (PHCs)		
Parameters	(nos.)	%
Proposed	31	
Functional	28	90.32
Functional 24 X 7 (%against figure given in Functional)	12	42.86
With BEmOC facilities (% against 24x7)	5	41.67
With 4-6 beds (% against figure 24x7)	12	100.00
With availability of labour room available(% against 24x7)	12	100.00

Primary Health Centre (Infrastructure & HR):

- 3 new PHC's establishment is, under process
- 42.86 % of PHCs are 24x7 functional status- that itself is commendable considering poor HR Status
- BEmoC Services are available at 41.87 % of the functional PHCs (which indicates for need of strengthening the services at rest of the PHCs)
- All the 24x7 PHS have the – 4-6 beds, availability of the labour rooms
- There is vacancy of 80% of MO at the PHCs- which itself may affect quality services at the PHCS

Human Resources:

Level	SN	Post	Status			
			Sanctioned	Filled	Vacant	Vacant In %
PHC	1	Medical Officer	60	12	48	80.00
PHC	2	Pharmacist Grade II	30	27	3	10.00
PHC	3	Lab Technician	22	22	0	0.00
PHC	4	Ophthalmic Asst.	30	28	2	6.67
PHC	5	MPW (F)	30	30	0	0.00
PHC	6	Dresser	30	28	2	6.67
PHC	7	Peon/Ward Boy	30	30	0	0.00
PHC	8	Ward Aaya	30	30	0	0.00
PHC	9	Sweeper	30	30	0	0.00

At Community Health Centers (CHCs):

Parameters	(nos.)	%
Functional	8	
Functional 24 X 7 (% against functional)	8	100
With CEmOC facilities	0	0
Where OT available	8	100
OT used for Gynae purposes	0	0
With General Surgeon	0	0
Physician	0	0
Obst. & Gynae	0	0
Pediatrician	2	2
MO trained in Obstetrics	0	0
MO trained in Anesthesia	0	0
Anesthetist	0	0
With surgery facility	0	0
With blood storage facility	0	0
With emergency care for sick children	0	0

Community Health Centre (Infrastructure & HR):

- All the CHs are 24x 7
- CHCs are lacking CEmOC
- OT in general not used for the Gynae purpose
- None of the CHC has Specialists as – General Surgeon, Physician, Obst. & Gynae, MO trained in Obstetrics, MO Trained in Anesthesia
- None of CHC have- Surgery Facility, blood storage facility & emergency care for sick children
- Huge Human Resource Crunch at the CHC- to ensure effective quality services

Human Resources:

Level	SN	Post	Status			
			Sanctioned	Filled	Vacant	Vac. In %
CHC	1	Specialist - Medicine	7	1	6	85.71
CHC	2	Specialist - Surgery	7	0	7	100.00
CHC	3	Gynecologist	7	0	7	100.00
CHC	4	Pediatrician	7	3	4	57.14
CHC	5	BMO	7	0	7	100.00
CHC		BPM		0	0	#DIV/0!
CHC	7	P.G.M.O.	11	0	11	100.00
CHC	8	Medical Officer	14	14	0	0.00
CHC	9	Nursing Sister	7	0	7	100.00
CHC	10	BEE	7	2	5	71.43
CHC	11	Accountant / Asst. Grade II	7	0	7	100.00
CHC	12	Staff Nurse	25	17	8	32.00
CHC	13	Lab Technician	8	8	0	0.00
CHC	14	Pharmacist	14	13	1	7.14
CHC	15	Radiographer	7	7	0	0.00

The health sector in the districts lacks, the minimum desired staff to ensure quality services at level of CHC, PHCs. The challenges of staff at these key institution affects quality and hence, the public's trust.

There is a great scope and need to ensure convergence on many key issues for achieving better health outcomes for the public.

One of the strategies could be to pilot, develop community based health care system- that is more precaution oriented..... This approach is being already there in form of active Mitans in field.

स्वास्थ्य: एक नजर

आपातकालीन एम्बुलेंस



फॉगिंग मशीन



स्टेथोस्कोप



अतिरिक्त कक्ष प्रा.स्वा. केन्द्र बांदे



स्वास्थ्य निवेश: विकास की योजना (2011-12)

- **NRHM –1400 lakhs (approx.)**
 - समस्त स्वास्थ्य कार्यक्रमों को वित्तीय सहयोग
 - वाहन, मोबिलिटी सहयोग, संस्थागत प्रसव में सहयोग के लिए प्रशिक्षण ।
 - AWM और दूसरे स्वास्थ्य कार्यकर्ता का क्षमता निर्माण ।
 - SHC/PHC/CHC भवन
- **IAP – 278.67 lakhs**
 - आवश्यक उपकरण ।
 - हॉनिया मेस पुर्लन
 - आपातकालीन एम्बुलेंस (3 चार्जिंग प्वाइंट के साथ)
 - सी.टी. स्कैन (सीमन)
 - सुधार कार्य/शौचालय /अतिरिक्त कक्ष/बाऊट्रीवाल ।
 - नल जल योजना का अपग्रेडेशन ।
 - बसावट, स्कूल और आंगनवाड़ी में हेण्डपंप ।
- **BRGF – 96.80 lakhs**
 - आंगनवाड़ी केन्द्र में हेण्डपंप ।
 - नाली निर्माण ।
 - आश्रम/छात्रावास में पेयजल सुविधा ।
 - आश्रम/छात्रावास में शौचालय एवं स्नानघर आदि ।

26

30

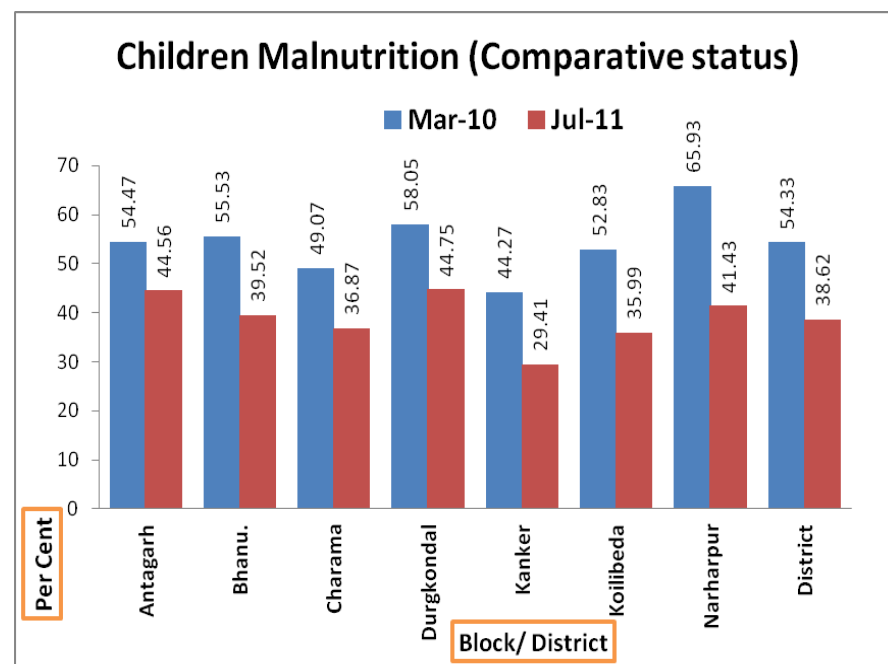
6.4 Nutrition:

The nutritional status of the children is one of the important indicators, to measure the status of nutritional status of a district. The July, 2011 status of the children from the Aaganwadi indicates as::

SN	Block	Total Weighted	July 2011					
			Normal			Malnourished		
			Male	Female	Total	Male	Female	Total
1	Antagarh	9038	56.10	54.83	55.44	43.90	45.17	44.56
2	Bhanu.	7940	61.35	59.60	60.48	38.65	40.40	39.52
3	Charama	7187	66.66	58.88	63.13	33.34	41.12	36.87
4	Durgkondal	7016	56.99	53.45	55.25	43.01	46.55	44.75
5	Kanker	8197	70.96	70.22	70.59	29.04	29.78	29.41
6	Koilibeda	13828	65.07	62.96	64.01	34.93	37.04	35.99
7	Narharpur	7328	55.68	61.61	58.57	44.32	38.39	41.43
	District	60534	62.18	60.56	61.38	37.82	39.44	38.62

The following inference could be taken up:

- 61.38% of the district's children are well nourished
- Followings blocks have comparatively more malnourished children : Antagarh, Bhanupratappur, Durgukondal and Narharpur (these are the blocks having challenges related to- remoteness/ accessibility & naxalism)
- Charama is having greater difference in malnutrition girls and boys
- The positive is being observed during March, 2010 – July 2011. (the overall decrease of 15.71% has been observed)
- The significant reduce in malnourishment during the above said period of 15 months can be attributed to:-
 - Filling up of the vacant posts of the Lady Supervisors (LS)- (I year earlier only 66% were filled)- this is facilitating efficient monitoring and support for children's growth
 - Chie Minister's Bal Sandarbh Yojna, camps in each block & follow up of the malnourished children
 - Nutritious Ready to eat food (nutritious mix) is being provided for children, pregnant and lactating mother through active SHGs Groups



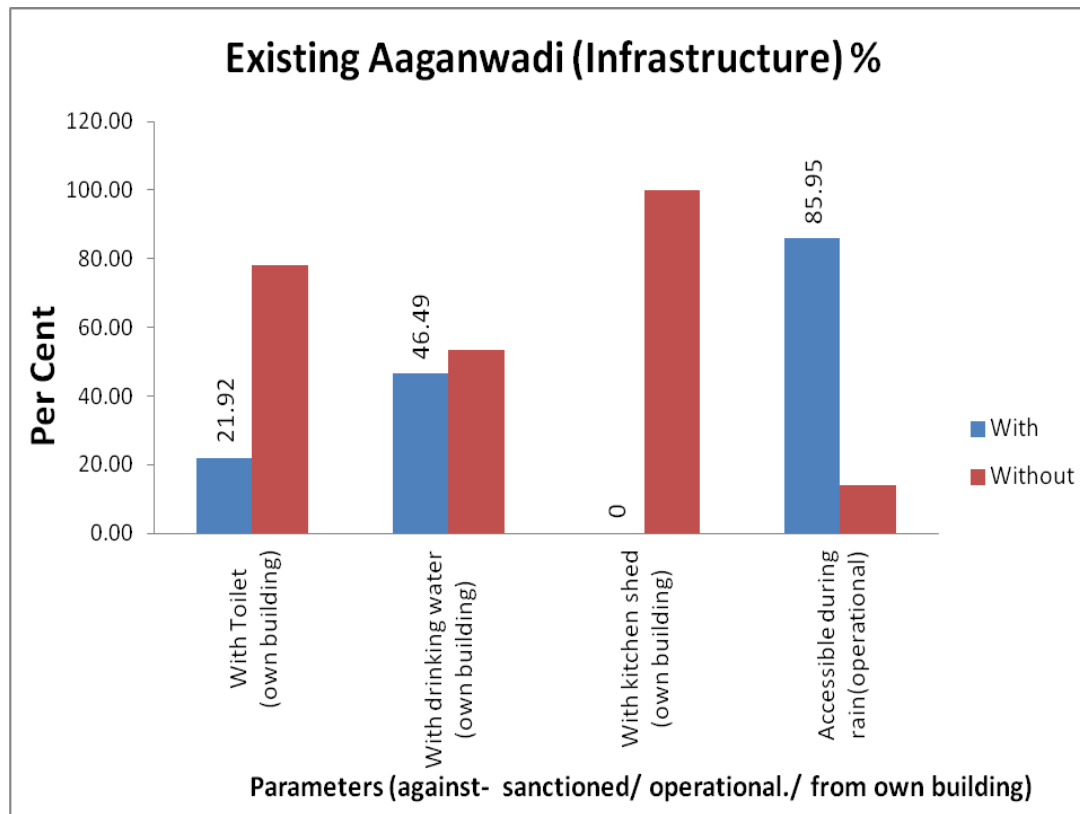
3.2 Basic infrastructural (Aaganwadi):

Details of Infrastructure (refer to MIS) -									
SN	Parameter	Total	Antagarh	Bhanuprat appur	Charam a	Durgkond al	Narharpur	Kanker	Koyalibed a
1	No of Anganwadi Centers Sanctioned	1870	242	223	180	235	243	253	494
2	No of Anganwadi Centers operational	1680	235	223	180	221	237	250	334
3	No of Anganwadi Centers in own building	1282	131	198	154	206	202	182	209
4	No. of AWC in Own building	68.56	54.13	88.79	85.56	87.66	83.13	71.94	42.31
5	No of Anganwadi Centers with Toilet	281	13	44	21	55	20	70	58
6	With Toilet (Out of in Own Building)	21.92	9.92	22.22	13.64	26.70	9.90	38.46	27.75
7	No of Anganwadi Centers with Drinking Water availability nearby	596	55	66	120	71	41	114	129
8	With drinking water source (out of in Own Building)	46.49	41.98	33.33	77.92	34.47	20.30	62.64	61.72
9	No of Anganwadi centers with kitchen Shed	0	0	0	0	0	0	0	0
10	With Kitchen Shed (Out of in Own Building)	0	0	0	0	0	0	0	0
11	No of Anganwadi Centers inaccessible during rains	236	92	14	0	63	0	11	56
12	No of AWC Accessible During Rain (out of operational)	14.05	39.15	6.28	0.00	28.51	0.00	4.40	16.77

The table indicates:

- 68.56% of Aaganwadies are in its own building (scope for quality services higher) – (Block with higher proportionate deficit in Aaganwadi building against sanctioned are as :- Antagarh, Kanker, Koyalibeda)
- There is almost a very poor coverage of the Aaganwadi toilet in the district (this may be one of the critical cause of malnutrition)
- Just about 47% of the Aaganwadies are having proper drinking water source.
- None of the Aaganwadi is reported to have a Kitchen Garden (May cause poor food safety and quality of services at the Aaganwadi)
- 14.05% of Aaganwadies are inaccessible during rains (this could be one of gap area need to be further looked for convergence with PMGSY/PWD for improving connectivity)

(The baby weighing scales are available at most of the center, but there is a huge gap in terms of adult weighing scale, that may influence the appropriate growth monitoring.)



- The graph here indicates that many of existing Aaganwadies are lacking adequate infrastructure- so this becomes essential here to look into these minor gaps- that may have immediate effects on the quality of services, and long term consequences over the children's growth.

3.3 HR Status:

- 42.86% of CDPOs, posts are vacant (may affect poor field monitoring and support)
- Just 3 post of the Lady Supervisors are vacant, that is a good status compare to an year back. The self motivated lady Supervisors may become a good support system to improve the service quality at the Aaganwadi Centers
- Many of the newly sanctioned Aaganwadies are in process of being functional – with – posting of the new Aaganwadi Workers and helpers

The Human Resource Status is as per the following:

Designation	San.	Filled	Vacant	(In %)
CDPO	7	4	3	42.86
Lad Super.	72	69	3	4.17
AWW	1870	1584	286	15.29
AWH	1870	1538	332	17.75

Vision Nutrition:

Every household (Particularly – deprived section, women & children) is aware about own nutritional requirement, its availability, access and adsorption is ensured. Every mother and children is well nourished.

वर्ष 2022 तक, प्रत्येक परिवार (विशेषकर कमजोर वर्ग, महिला व बच्चे), अपने पोषण की न्यूनतम आवश्यकताओं के प्रति जागरूक है, और उस तक इनकी उपलब्धता, पहुँच एवं एवं ग्राह्यता सुनिश्चित हुई है। प्रत्येक माँ और बच्चा सुपोषित है।

3.4 PDS Shop Coverage Status: The Public Distribution System(PDS) Shops status in the district is as per the following:

SN	Block	Total PDS Shops	Shops Managed by					
			LAMPS	Marketing	SHG	Panchayat	Others	Hard to reach shops
1	2	3	4	5	6	7	8	9
1	Antagarh	32	4	0	16	11	1	4
2	Bhanu.	47	4	5	25	10	3	1
3	Charama	63	7	16	20	16	4	0
4	Durgkondal	32	2	0	13	17	0	5
5	Kanker	69	6	13	13	30	7	0
6	Koilibeda	76	5	14	23	26	8	8
7	Narharpur	62	10	4	7	27	14	0
	District	381	38	52	117	137	37	18
	In %	100	9.97	13.65	30.71	35.96	9.71	4.72

The coverage of eh beneficiary under PDS is as per the following:

SN	Block	Scheme wise beneficiary							ए.पी.एल.
		केसरिया (35 किलो)	स्लेटी	बी.पी.एल	अन्त्योदय	केसरिया (10 किलो)	अन्नपूर्णा	निःशक्त जन	
1	2	3	4	5	6	7	8	9	10
1	Antagarh	654	8228	948	2544	1117	49	118	10320
2	Bhanu.	1173	5184	947	2387	287	46	138	11766
3	Charama	3037	5373	2047	2759	415	57	107	11635
4	Durgkondal	326	3317	457	2041	399	26	118	7387
5	Kanker	2003	6742	2525	3382	863	85	93	15818
6	Koilibeda	2636	4374	8613	3001	597	9	73	27832
7	Narharpur	1022	8271	2362	3057	472	66	132	11652
	District	10851	41489	17899	19171	4150	338	779	96410

- Maximum proportion of the PDS Shops in district are owned by Panchayats (35.96%), SHGs (30.71%) respectively.

- A total of 18 PDS Centre comes under hard to reach area- during the rains. (Thus a 4 month stock is being maintained at these centers during the non accessible season.) These centers also falls under naxal affected blocks of the district.

- There is a need to identification of the main causes/ issues of non accessibility, of 18 centers during rains- so that, these can be effectively addressed through convergence with – PWD, PMGSY, MGNREGA etc.

Block	In Nos.	Name of the Difficult to reach Centre	Associated Villages	Total	
Antagarh	4	Forest Protection Committee, Baishalebhat	Baihasalhebhat	4	
		Gram Panchayat, Dewgaon	Dewgaon	4	
		Gram Panchayat, Sarandi	Sarandi	1	
		Santoshi, SHG, Jeithgaon	Jeithgaon	3	
Bhanupratappur	1	Gram Panchayat, Dhaneli	Dhaneli	3	
Durgkondal	5	Sarpanch, Gram Panchayat, Kodapakha	Kodapakha	2	
		Santoshi SHG, Hamatwahi	Hamtwahi	6	
		Sheetla SHG, Panchangi	Panchangi	3	
		Adim Jati Sewa Sahkari Samiti, Kodekurse	Kodekurse	5	
		Gram Panchayt, Banagachar	Bangachar	6	
Koyalibeda	8	Gram Panchayat, Chargaon	Chargaon	5	
		Gram Panchayat, Porodi	Porodi	5	
		Gram Panchayat, Kadme	Kadme	9	
		Gram Panchayat, Panidobir	Panidobir	5	
		Paralkot Sahkari Samiti, Regawahi	Regawahi	11	
		Paralkot Sahkari Samiti, Kandadi	Kandadi	7	
		Dhanlaxmi SHG, Paratapur	Pratapur	8	
		Mahila SHG, Machpalli	Machpalli	6	
Total	18		0	0	93

Investment : Nutrition (2011-12)

- BRGF –153 lakhs**

- आंगनबाड़ी भवन एवं अन्य संबधित कार्य ।

- IAP – 590.44 lakhs**

- आंगनबाड़ी भवन निर्माण – 145
- उचित मुल्य की दुकान, गोदाम – 10
- प्लेटफार्म निर्माण, धान संग्रहण केन्द्र – 5

पोषण : एक नजर



57 स्व सहायता समूह द्वारा आंगनबाड़ी में पोषण व्यवस्था में सहयोग



6.5 Education:

5.1 Visioning: The vision of education sector of a Panchayat (Tarasgaon, Block- Charama, District: Kanker), is displayed in the table below. The piloting of integrated micro planning process has been a process through which community can develop its own vision about a sector. The ownership of vision is more important & critical to ensure local initiatives to achieve commonly accepted outputs/ outcome. As per the guideline of manual on Integrated planning, by planning commission – a good vision, need to be based on a good situational analysis. As the status of each village, panchayat, block have a different status of progress on any sector – the situational analysis at one level, should not be viewed inclusive of other status of other level. Thus the situational analysis at different level would also be important to ensure better vision/ outcome.

Vision of a Panchayat : Tarasgaon Panchayat
<p>शिक्षा</p> <p>“अभिभावकों की जागरूकता एवं सामुदायिक भागीदारी से गांव में सभी वर्ग के बच्चों को गुणवत्ता पूर्ण शिक्षा प्राप्त हो रही है”</p> <ul style="list-style-type: none"> ● शतप्रतिशत बच्चें शाला में प्रवेशी है एवं नियमित उपस्थिति है। ● शिक्षकों की पर्याप्त व्यवस्था है। ● सभी वर्ग के बच्चों की पहुंच तकनिकी एवं उच्च शिक्षा तक सुनिश्चित हो रही है। ● गांव में अंग्रजी शिक्षा की व्यवस्था है। ● बालक एवं बालिका शिक्षा का भेद नहीं किया जा रहा है। ● स्कूल में सभी आवश्यक सुविधाओं की उपलब्धता एवं स्कूल का माडोल सौदाह्य पूर्ण है। ● शाला प्रबंधन समिति के सदस्यों की शतप्रतिशत भागीदारी सुनिश्चित हो रही है। ● शिक्षा के प्रति अभिभावक जागरूक है वे अपने बच्चों को स्कूल नियमित भेज रहें है।
<p>Source: Integrated village micro planning process June-August, 2011)</p>

In above background status of education sector has been drafted for district by taking up, statistical data from the Rajiv Gandhi Shiksha Mission (RGSM/ SSA) Annual plan 2011-12. One of main indicator is Net Enrollment Ratio (NER) at district level :

Category:	Primary School (PS)			Upper Primary School (UPS)		
Block	Net Enrollment Rate	Gender Enrollment Ratio	Out of School Children	Net Enrollment Rate	Gender Enrollment Ratio	Out of School Children
Antagarh	97.02	0.94	293	95.57	0.98	187
Bhanupratappur	99.32	1.01	85	98.60	0.95	80
Charama	99.61	0.99	38	99.39	1.03	32
Durgkondal	98.42	0.96	154	97.81	1.02	86
Kanker	98.99	0.97	114	98.70	1.00	86
Koyalibeda	98.02	0.93	489	96.21	0.95	375
Narharpur	99.06	0.97	108	98.91	1.02	76
Total	98.56	0.96	1281	97.84	0.99	922
Source :	Annual Work Plan SSA year 2011-12					

As per reference from above table it can be said that:

- Net enrollment ratio, at the district level indicates that at primary and upper primary level receptively about 1.44%, 2.16% of the eligible age group children are out of school.

- NER also indicates that as we moer from PS to UPS, more probability of proportion of children being out of school.
- Gender Enrolment Ratio (G/F), at primary and upper primary level also indicates that among new generation sex ratio is also skewed towards male.
- At primary school comparatively more children (in absolute nos.) are out of school in following blocks: Koylibeda, Antagarh, Durgkondal, Kanker, Narharpur
- At middle school comparatively more children (in absolute nos.) are out of school in the following blocks: Koyalibeda, Antagarh

5.2 Access (Primary School): The nearer primary school to the children’s home, the more likelihood of the student’s regularity and interest for using the services, provided the school has a minimum standard on quality in terms of infrastructure and teachers availability.

District North Bastar Kanker			Habitations Covered by		Habitations without Primary Schools / EGS				
SN	Name of Block/ Municipal Area	Total No. of Habitations	Primary School*	% of habitation with PS	Habitations without Primary Schools / EGS*	% of habitation without PS	Habitations eligible for PS*	No. of Children in such (Col. 7) habitations	Children per school
1	2	3	4		6		7	8	
1	Antagarh	331	309	93.35	22	7.1	3	78	26.00
2	Bhanu.	264	245	92.80	19	7.8	4	116	29.00
3	Charama	208	192	92.31	16	8.3	0	0	
4	Durgukondal	219	200	91.32	19	9.5	0	0	
5	Kanker	266	249	93.61	17	6.8	2	52	26.00
6	Koilybeda	424	407	95.99	17	4.2	10	288	28.80
7	Narharpur	256	246	96.09	10	4.1	4	101	25.25
	District	1968	1848	93.90	120	6.5	23	635	27.61
<ul style="list-style-type: none"> 15 new primary school, started in current year 2011-12. 					Source: AWP Sava Shiksha Abhiyan 2011-12				

The above table reflects that the district is having a good infrastructure – to provide the access to the basic primary education nearby the home. There is proportionately less nos. of habitations yet to have some alternate system to be covered. Now with such a huge nos. of schools in the district there are always need of looking at the infrastructural gaps- in the existing institutions for improving the quality stay, quality education etc for the children.

5.3- Elementary Education Infrastructure: There are a total of 1730 primarily School Sections (in different schools of the district) & a total of 671 Upper Primary School Sections (in different Schools of the district) as per the table given below:

SN	Block/ Municipal Area	Primary Schools/ Primary Section in UPS or Secondary School					Upper Primary Schools/ Upper Primary Section in Secondary School				
		Govt. including local bodies	Govt. aided	Unaided Private		Total	Govt. including local bodies	Govt. aided	Unaided Private		Total
				Recognized	Unrecognized				Recognized	Unrecognized	
1	2	3	4	5	6	7	8	9	10	11	12
1	Antagarh	260	0	4	0	264	79	0	3	0	82
2	Bhanupratappur	199	0	14	0	213	72	0	10	0	82
3	Charama	191	1	14	0	206	85	1	9	0	95
4	Durgukondal	179	0	1	0	180	61	0	1	0	62
5	Kanker	191	3	17	0	211	82	0	11	0	93
6	Koilybeda	402	0	37	0	439	139	0	27	0	166
7	Narharpur	202	0	15	0	217	83	0	8	0	91
	District Kanker	1624	4	102	0	1730	601	1	69	0	671
* 15 new PS, 8 new UPS started in year 2011-12							Source : AWP RGSM, Kanker 2011-12				

The status of the key infrastructural gaps, in the schools can be viewed as from the following table:

Sn	Block/ Municipal Area	Number of schools without			Number of facilities provided after 30-9-2010						Proposal for 2011-12						Proposal for 2012-13					
		Drinking Water	Boys toilet	Girls toilet	Drinking water		Boys toilet		Girls toilet		Drinking water		Boys toilet		Girls toilet		Drinking water		Boys toilet		Girls toilet	
					SSA	DWM	SSA	TSC	SSA	TSC	SSA	DWM	SSA	TSC	SSA	DWM	SSA	TSC	SSA	DWM	SSA	TSC
1	2	3	4	5	6	7	8	9	10	11	12	13	14	15	16	17	18	19	20	21	22	23
1	Antagarh	90	231	292	1	0	1	0	1	1	0	89	10	101	20	0	0	0	0	119	135	135
2	Bhanupratappur	76	106	163	0	0	0	0	0	8	0	76	6	99	30	0	0	0	0	1	63	62
3	Charama	59	104	179	0	0	0	0	40	8	0	59	10	61	0	0	0	0	0	33	66	65
4	Durgukondal	56	149	198	4	0	4	0	4	4	0	52	0	49	15	0	0	0	0	96	88	87
5	Kanker	44	126	170	2	0	2	0	12	4	0	42	22	3	25	0	0	0	0	99	65	64
6	Koilybeda	123	328	451	13	0	13	0	13	5	0	110	7	168	30	0	0	0	0	140	202	201
7	Narharpur	42	114	168	3	0	3	0	3	1	0	39	7	67	30	0	0	0	0	37	67	67
	District	490	1158	1621	23	0	23	0	73	31	0	467	62	548	150	0	0	0	0	525	686	681
Source : AWP RGSM, Kanker 2011-12																						

5.4 Staff Status (Indicative): As per the secondary data from the Annual Work Plan 2011-12, the following table is one of part of the analysis done under Sarva Shiksha Abhiyan. The different column of the tables is as:

Primary School (PS)							
SN	Block	Total entitlement (As per RTE)	Poste d	Vaca nt	Total	Net Teachers requirement (in ref. to column 3 & 6)	Teache r's gap
1	2	3	4	5	6	7	8
1	Antagarh	567	576	207	783	0	26.4
2	Bhanupratappur	502	592	31	623	0	5.0
3	Charama	459	592	22	614	0	3.6
4	Durgukondal	540	490	64	554	0	11.6
5	Kanker	477	606	20	626	0	3.2
6	Koilybeda	1005	893	307	1200	0	25.6
7	Narharpur	511	658	21	679	0	3.1
	District Kanker	4061	4407	672	5079	0	13.2

Column No 3: Total requirement of teachers post as per RTE (considering norm of 1 teacher per 30 students, maximum 5 teachers per school) for 1664 Government primary schools

Column No 4: Total Teacher as posted against sanctioned

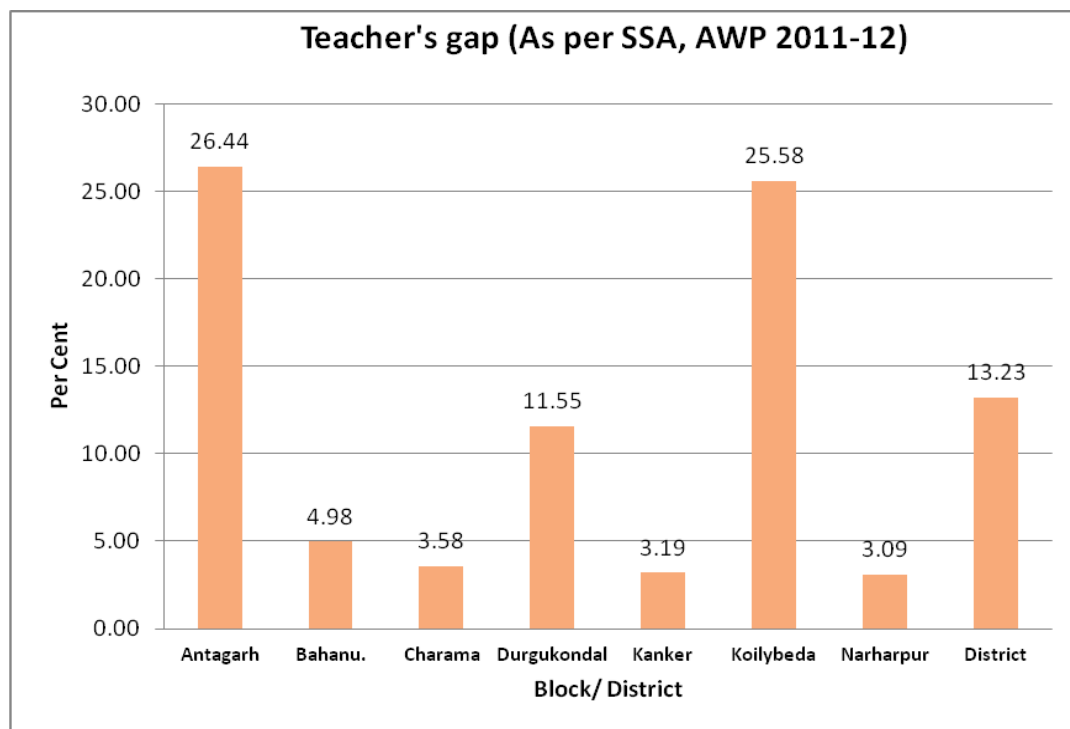
Column No 5: Total Teacher's post vacant against sanctioned

Column No 6: Total Teacher's post as sanctioned

Column No 7: Total additional sanctioned required in concern to column 3 & 6

Column No 8: Teacher's gap out of present sanctioned posts.

The above analysis itself reflects that, there is no requirement of additional sanctioning for teachers post at the district level- in reference to Right To Education (RTE).

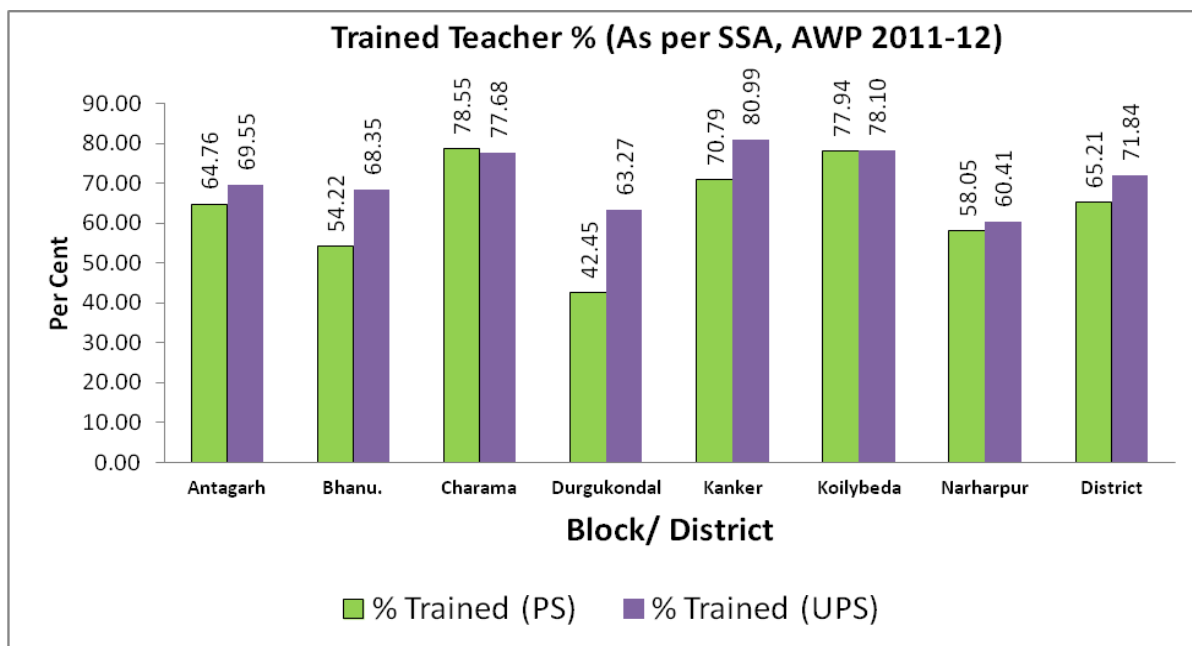


The graph here also depicts that:

- A total of 13.27% of teacher's posts were vacant in district at time of preparation of SSA AWP, 2011-12.
- Comparatively more vacancy is observed in the blocks as: Antagarh. Koyalibeda, Dugkondal. (There are also the blocks facing naxal impediment)

5.5 Trained Human Resource: The status of the training of the teachers up to Upper Primary School is as per the table given below:

SN	Blocks	Primary teachers				Upper Primary teachers			
		Total Teachers	Teachers without min. qualification as per NCTE Norms	Total Trained Teachers	Trained (%)	Total Teachers	Teachers without min. qualification as per NCTE Norms	Total Trained Teachers	Trained (%)
1	2	3	4	5	6	7	8	9	10
1	Antagarh	576	203	373	64.76	289	88	201	69.55
2	Bhanupratappur	592	271	321	54.22	357	113	244	68.35
3	Charama	592	127	465	78.55	439	98	341	77.68
4	Durgukondal	490	282	208	42.45	226	83	143	63.27
5	Kanker	606	177	429	70.79	426	81	345	80.99
6	Koilybeda	893	197	696	77.94	379	83	296	78.10
7	Narharpur	658	276	382	58.05	437	173	264	60.41
	District	4407	1533	2874	65.21	2553	719	1834	71.84



Of course SSA, is in process of addressing these training and capacity building gaps, in the current financial year 2011-12 and will continue to further follow-up on this issue.

The graph here explains that in PS & UPS level:

- 65% of the teachers at the primary level and 72% teachers at Upper Primary School are trained.
- Blocks with proportionately lower % of the teachers trained in both PS & UPS are as: Durgukondal, Bhanupratappur, Antagarh & Narharpur.

Other educational institutions in the district are as per the following:

SN	Institution	Total Nos.
1	उच्चतर माध्यमिक विद्यालय (Sr. Secondary School(10+2))	69
2	हाई स्कूल (High School(8+2))	96
3	पूर्व प्राथमिक शाला (Pre- Primary School)	1870
4	प्री.मे.छात्रावास (66 Boys\$ 22 Girls)	88
6	आश्रम (Residential Ashram Schools-71)	71
7	कस्तूरबा गांधी आश्रम (6-8)	1
8	डोरमेटरी (आवासीय विद्यालय) पीढ़ापाल / सालहेटोला / पेडावारी / पंखाजूर	4
9	आवासीय ब्रिज कोर्स	8
10	नाईट सेल्टर (भानुप्रतापपुर, कांकेर)	2
11	एकलव्य विद्यालय	1
12	कन्या क्रीड़ा केन्द्र	1

District Vision: Education

The vision of the sector is to achieve that each eligible citizen, has access to appropriate quality education (pre- primary - higher & technical education), so that each student is able to improve his/ her learning outcome. It was envisioned that, the gender equity and other appropriate measures will facilitate each individual to realize her/his fullest potential. The education thus, will facilitate each student as more effective citizen.

शिक्षा (विजन):

वर्ष 2015 तक, जिले के प्रत्येक पात्र नागरिक तक, उपयुक्त गुणवत्तापूर्ण शिक्षा (पूर्व-प्राथमिक से उच्च, तकनीकी शिक्षा) की पहुँच हुई है, ताकि प्रत्येक छात्र के लिए लर्निंग परिणाम (Learning outcome) में सुधार हो। लैंगिक समता और समावेशी शिक्षा से, प्रत्येक विद्यार्थी, अपनी पूर्ण क्षमताओं का उपयोग कर रहा है।

शिक्षा, प्रत्येक विद्यार्थियों को एक बेहतर व प्रभावी नागरिक के रूप में विकसित करने में सहयोगी हो रही है।

Sn	Block	High School	Sr. Secondary	Asharamshala	Pre & Post Metric Hostel
1	Antagarh	77 (68 Tribal Dept.), 9 (School Ed. Dept.)	88(24(Tribal Dept.), 17 (School Ed. Dept.),47 (RGSM))	14	13
2	Bhanupratappur			12	13
3	Charama			6	14
4	Durgukondal			11	12
5	Kanker			8	10
6	Koilybeda			9	15
7	Narharpur			11	11
	Total	77	84	71	88

Source: AC Tribal, Kanker(March 2011 status)

5.5 Field Observations:

As per the responses from the field, it was observed that, in this tribal and naxal affected district, there is a great need of investment in human resource at the higher education level.

Many schools of the district lack, specialized teacher of specific subject particularly at the higher educational level (High school, Sr. Secondary level). The lack of specialized human resources in education is one of the challenges – which not only affect the quality of the education, but may also affect the interest level and prospects of the local students.

For the affected region, one of the challenge would be to see that the girl continue the education – after Upper Primary Schooling (after 8th standard). Even though the High School & Higher Secondary Schools are at a distance specified under norms, there are social and other factors that may affects the girl's participation in the higher education.

Field Note (draft):

The village Tarasgaon said to be one of the best performing panchayat of the district and if we look at the aspirations and views of the community there are more concern about the issues of - technical educations, computer education, and Non availability of specialized teacher (Physics, Commerce, Sports, Agriculture & English) at senior secondary level. It indicates about need of intervention for ensuring- the quality of education at higher education level.

The observation & responses from panchayats of some other region (Pewari (Bhanupratappur & Raurwahi (Durgkondal)), reflects peoples concern for the more towards the gaps in elementary school level. Thus it was observed that quality of technical, higher education is relatively low in the comparatively vulnerable and remote areas.

These observations may be seen as the vision of the panchayats may vary according to local situation, priority, exposure & remoteness etc.

During the field observation in the primary & middle school it was found that many of the small infrastructural issues – not receive due priority at the local and higher level. For instance the genuine need of - repair of kitchen shed, having a separate girl's toilet, effective use and maintenance of toilet, having a potable drinking water source nearby, small play ground, need of boundary wall etc. These small issues are equally of great importance to make these institutions more functional, effective and quality oriented. Thus the judicious small investment in the local – elementary level school, need to be addressed appropriately.

शिक्षा: एक नजर



MGML



KGBV Activities



Glimpse: Works taken up under IAP, Kanker, CG



Sr. Sec School Lakhanpuri (Charama)



Additional Room - Lilejhar (Pre- Metric Hostel
(Residential School), Charama Block)



Discussion with Public Representative- Lelejhar
(Charama Block)



Additional Room (Sr. Sec....Kotara(Charama))

Recent Investment: Education Sector

शिक्षा: विकास योजनायें

BRGF – 32.95 लाख

- छात्रावास/आश्रम शालाओं का नवीनीकरण ।

SSA – 8896 लाख

- 15- प्राथमिक 8 - माध्यमिक शाला में अतिरिक्त कक्ष ।
- 1470 - अलग से बालिका शौचालय
- बाऊडीवाल - 40000 मीटर लम्बाई में
- विद्युतीकरण - 374 माध्यमिक शाला
- 1419- नये रैम्प कनेक्शन

IAP – 869.56 लाख

- अतिरिक्त कक्ष निर्माण- आश्रम शाला प्री मेडिक , हाई स्कूल, उ.मा.वि. -47
- बाऊडीवाल - कन्या आवासीय शाला / प्राथमिक शाला - 10
- भवनों का नवीनीकरण - 22
- विद्युतीकरण - शाला / आश्रम शाला - 111

6.6 Energy:

6.1 Indicator: The % of villages electrified is one of the important indicators, to understand the status of the energy sector in the district. 90% of the district village are electrified partially. These electrified village are being also covered under RGGVY to be fully electrified under the norms of RGGVY:

The Electrification coverage (villages):

SN	Block	Under RGGVY	Obstructed Due to Forest (as pre CREDA)	Total Villages	% Villages Obstructed due to forest
1	Antagarh	160	36	196	18.37
2	Bhanu.	108	2	110	1.82
3	Charama	98	0	98	0.00
4	Durgkondal	139	10	149	6.71
5	Kanker	94	7	101	6.93
6	Koylibeda	247	51	298	17.11
7	Narharpur	119	0	119	0.00
	District	965	106	1071	9.90

The Rajiv Gandhi Gramin Vidhutikaran Yojna (RGGVY), is one of the important scheme, that ensure village's electrification in district.

Besides it there are villages which are not in position to be covered through regular electrification supply due to being obstruction by the forest. As per the table- there are about 10% of district's villages which are not fortunate to have, regular electrification, because of forest obstructions.

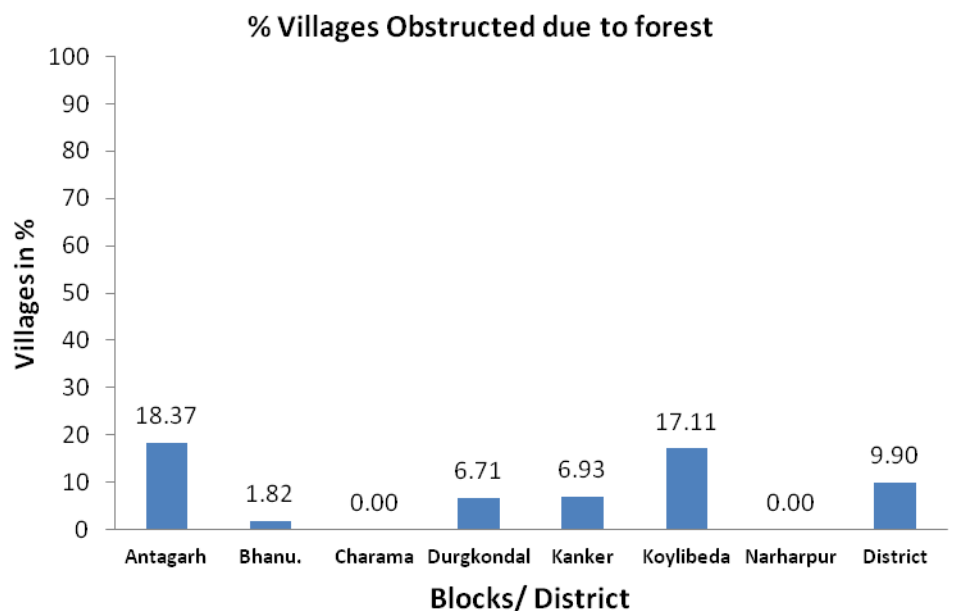
Blocks with higher proportion of village obstructed due to forest are: Antagarh (18.37%), Koylibeda (17.11%), Kanker (6.93%), Durgkondal (6.71%)

Vision Energy:

The vision of the sector is to ensure awareness and access of each household of district towards improved energy options by year 2020. It is to also ensure that each household is contributing towards efficient energy use & conservation, environment sustainability.

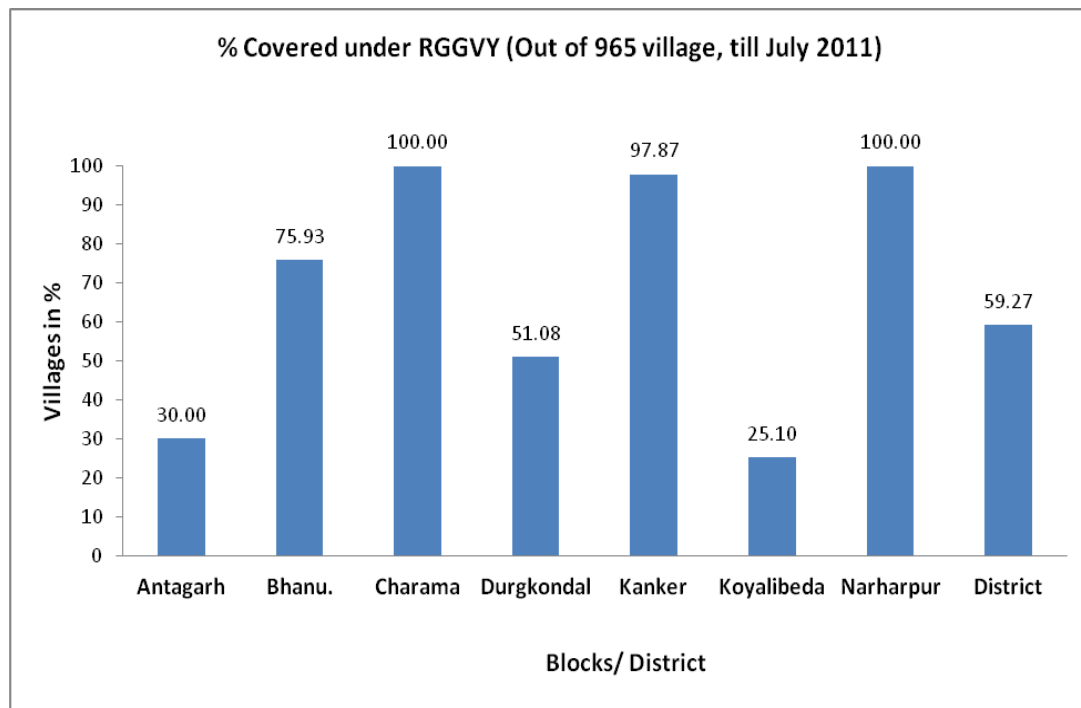
ऊर्जा (विजन)

वर्ष 2020 तक, जिले के प्रत्येक परिवार तक, बेहतर ऊर्जा विकल्प की जानकारी, पहुँच सुनिश्चित होने के साथ, वह, ऊर्जा सदुपयोग व संरक्षण के साथ-साथ, पर्यावरण सन्तुलन में अहम भूमिका निभा रहा है।



6.2 Progress under Rajiv Gandhi Gramin Vidhutikaran Yojna (RGGVY):

SN	Block	Total	Coverage Target (Base Line)				Covered till July 2011			Overall progress		
			Fully	Partially	Un electrified	De Electrified	Partially	Un electrified	De Electrified	Total Covered	Left Over	% Covered under RGGVY
1	Antagarh	160	0	159	0	1	47	0	1	48	112	30.00
2	Bhanupratappur	108	0	107	1	0	81	1	0	82	26	75.93
3	Charama	98	0	97	1	0	97	1	0	98	0	100.00
4	Durgkondal	139	0	139	0	0	71	0	0	71	68	51.08
5	Kanker	94	0	94	0	0	92	0	0	92	2	97.87
6	Koyalibeda	247	0	245	2	0	61	1	0	62	185	25.10
7	Narharpur	119	0	119	0	0	119	0	0	119	0	100.00
	District	965	0	960	4	1	568	3	1	572	393	59.27



The progress under the Rajiv Gandhi Gramin Vidhutikaran yojna (RGGVY), till July 2011 is as per the following:-

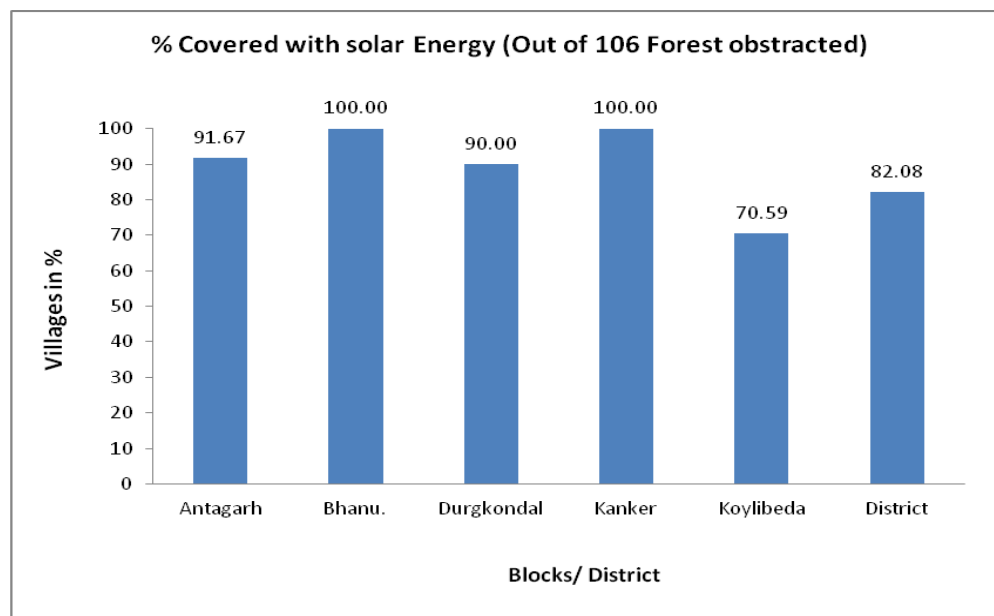
- Out of targeted 965 villages, a total of 572 villages (59.27%) have been covered so far
- The blocks with poor coverage are: Koyalibeda, Antagarh, Durgkondal & Bhanupratappur
- In current year the RGGVY has observed a considerable good progress compare to previous year & now the task left is to make desired progress in the naxal affected regions

6.3 Electrification coverage (villages, CREDA):

SN	Block	Obstructed Due to Forest (as pre CREDA)	Total Villages	% Covered with solar Energy
1	Antagarh	36	33	91.67
2	Bhanu.	2	2	100.00
3	Durgkondal	10	9	90.00
4	Kanker	7	7	100.00
5	Koylibeda	51	36	70.59
	District	106	87	82.08

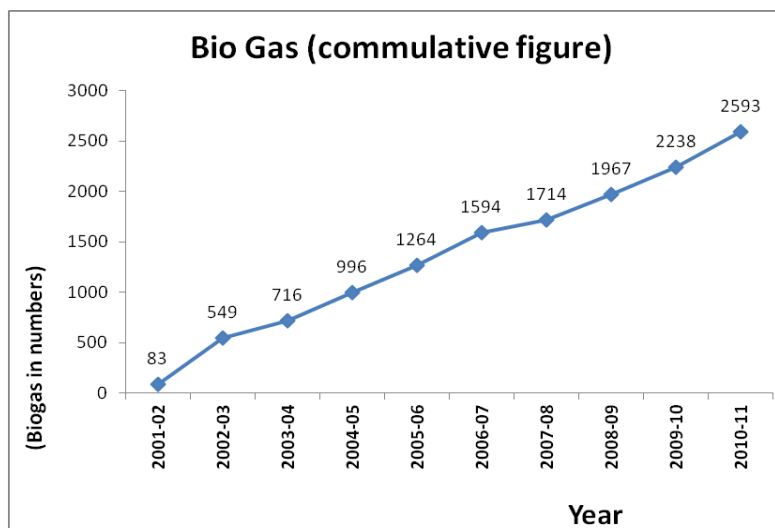
The solar energy coverage, so far from forest obstructed, 106 villages is as per the following:

- 87 villages (82% of forest obstructed) are being covered through solar power
- Koyalibeda block still have comparatively higher nos (15 villages) of villages yet to be covered under solar energy



6.4 Biogas: Increase in the coverage of biogas, contributes in reducing the pressure on forest for the fuel wood. To promote the use of biogas government also provide a subsidy (Rs 9000/ unit at present) to the interested beneficiary, meeting, and the eligibility criteria. The progress in the graph here reflects that district is experiencing a steady growth in the coverage, with technical support of CREDA Chhattisgarh. Some areas of improvement may be:

- Higher self interest
- Higher ownership- for sustaining use of bio gas
- Timely demand for the support



SN	Block	Under bio gas coverage (HH)
1	Antagarh	35
2	Bhanu.	10
3	Charama	39
4	Durgkondal	35
5	Kanker	95
6	Koylibeda	10
7	Narharpur	131
	District	355

6.7- Infrastructure:

Infrastructure is a critical sector that may be associated with each sector, because – infrastructure may be required for a school (Education), Aanganwadi (Nutrition), Sub Health Center (Health) etc, but for the purpose of being specific in this chapter – the two aspects are being covered in this chapter – road connectivity & Irrigation infrastructure. These 2 aspects are very crucial for a good agricultural productivity and market accessibility etc.

7.1- Connectivity: As per the district census handbook the status of the road network in the district is as per the following:-

Sn	Dist/block	Pucca road (km)	Kachcha road (km)	Total	% of Kaccha Road
1	Antagarh	261.2	326.6	587.8	55.56
2	Bhanu.	215.4	145.7	361.1	40.35
3	Charama	167.6	12.6	180.2	6.99
4	Durgkondal	159.8	307.1	466.9	65.77
5	Kanker	203.2	33.1	236.4	14.02
6	Koilibeda	312.5	117.8	430.3	27.38
7	Narharpur	267.4	46.6	314.0	14.83
	District	1587.1	989.5	2576.6	38.40

Source: District Statistical Book 2009, District Planning & Statistical Office. B. Kanker

The above table indicates:

- District has a total road network of 2576 kilometers.
- 38.40% of the district's roads are *kachcha* roads.
- Blocks with proportionately higher length of *kachcha* roads are: Anatgarh, Bhanupratappur, Durgkondal
- The execution of the road connectivity work is very challenging in naxal affected region, as black top roads face – greater oppositions by naxal

Vision Infrastructure:

The vision of the sector is to ensure that by 2020, sufficient infrastructural (particularly road connectivity) work has been completed in the district, so that each citizen is receiving the basic quality services in an effective way through these interventions/ institutions.

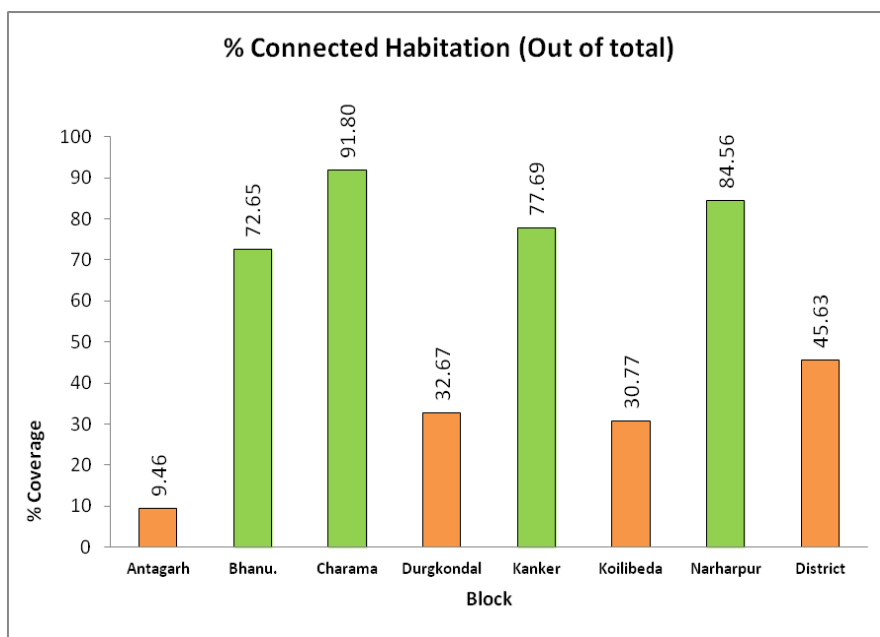
वर्ष 2020, तक जिले में पर्याप्त अधोसंरचना (विशेषकर – सड़क सम्पर्कता आदि) का विकास हो गया है, तांकि प्रत्येक नागरिक को इन अधोसंरचना प्रयासों से आवश्यक गुणवत्तापूर्ण सेवायें प्रभावी रूप से प्राप्त हो रही हैं ।

7.2 Habitation Coverage Under PMGSY:

Habitation Connectivity (Block wise)																
Population -->		1000+			500-999			250-499			Less than 250			Total		
S N	Block	Total Habitations	Connected	% Connected	Total Habitations	Connected	% Connected	Total Habitations	Connected	% Connected	Total Habitations	Connected	% Connected	Total Habitations	Connected	% Connected
1	Antagarh	4	2	50.00	11	3	27.27	62	7	11.29	219	16	7.31	296	28	9.46
2	Bhanu.	19	19	100.00	41	37	90.24	36	27	75.00	21	2	9.52	117	85	72.65
3	Charama	29	29	100.00	53	53	100.00	29	28	96.55	11	2	18.18	122	112	91.80
4	Durgkondal	4	3	75.00	32	14	43.75	54	25	46.30	60	7	11.67	150	49	32.67
5	Kanker	18	18	100.00	40	40	100.00	44	37	84.09	28	6	21.43	130	101	77.69
6	Koilibeda	16	10	62.50	78	51	65.38	100	32	32.00	183	23	12.57	377	116	30.77
7	Narharpur	33	29	87.88	49	47	95.92	40	35	87.50	14	4	28.57	136	115	84.56
	District	123	110	89.43	304	245	80.59	365	191	52.33	536	60	11.19	1328	606	45.63

* Connected= Connected in base line (2000) + Connected till March, 2011(PMGSY+ Other Dept.)

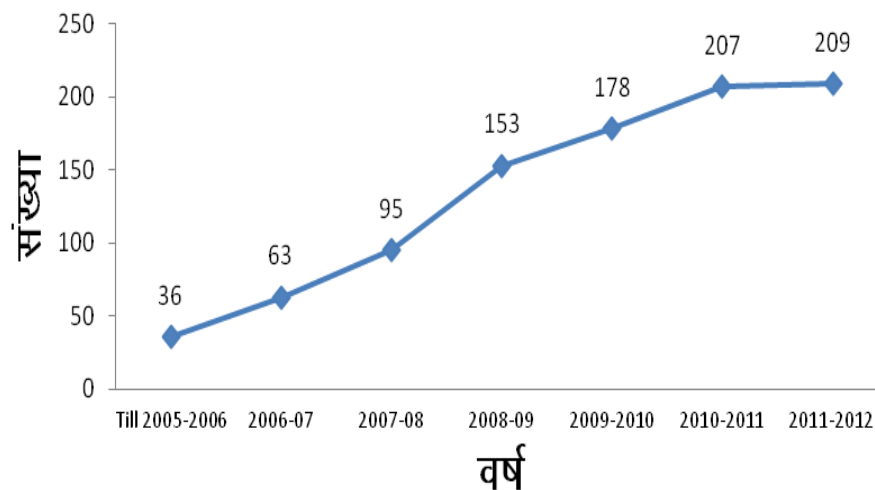
Status: March, 2011, Source: PMGSY, North Bastar Kanker



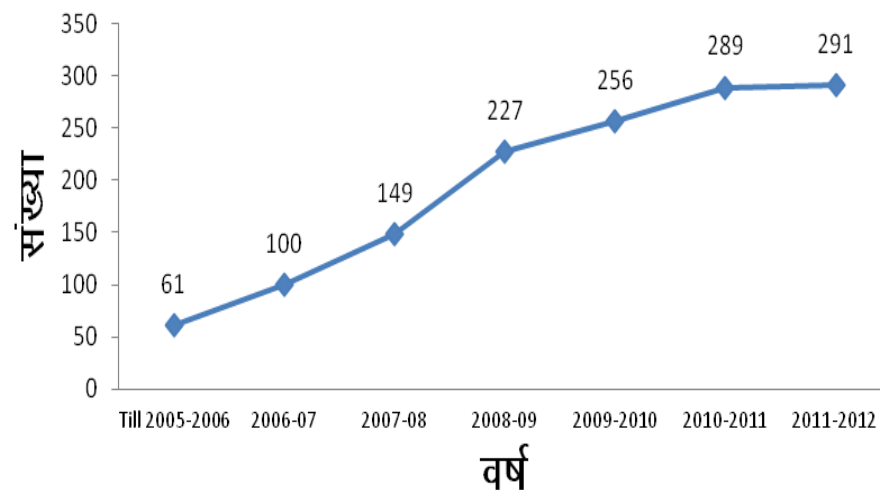
Under Pradhanmantri Gram Sadak Yojna(PMGSY):

- There were 1328 habitations as per PMGSY base line survey in 2000
- Out of 1328 habitations under different category 606 habitations (45.63%) are connected with the all weather pakka roads
- Looking at the specific population wise coverage of habitation
 - 1000+ pop. habitations coverage: 89.43%
 - 500-999 pop. habitations coverage: 80.59%
 - 250-499 pop. habitations coverage: 52.33%
 - < 250 pop. habitations coverage: 11.19%
- There may be a need to re verify the status of the <250 population – as this category roads are crucial and poorly covered (Just 11.19%)
- Blocks reflecting lower performance in terms of coverage are: Antagarh, Durgkondal, Koyalibeda, Bhanupratappur (which are highly naxal affected blocks too)

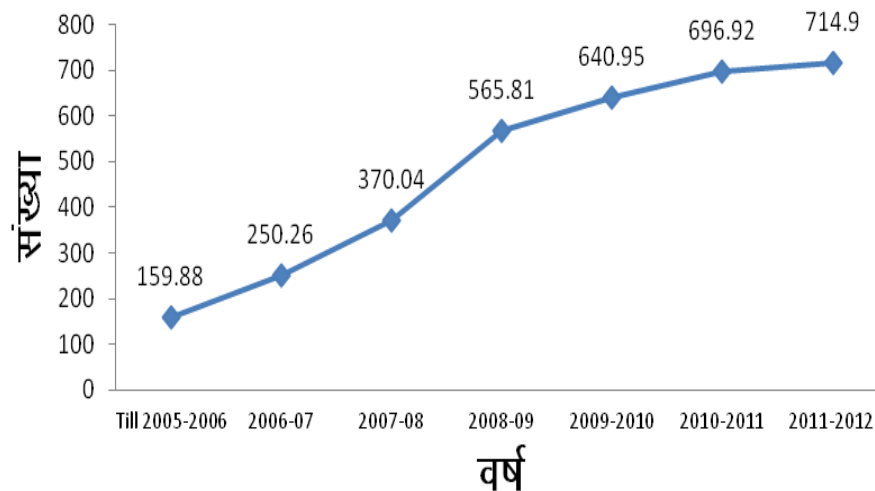
पूर्ण सड़कों की संख्या (कुल स्वी सड़कें = 272)



लाभान्वित बसाहटें (कुल स्वी बसाहटें = 387)

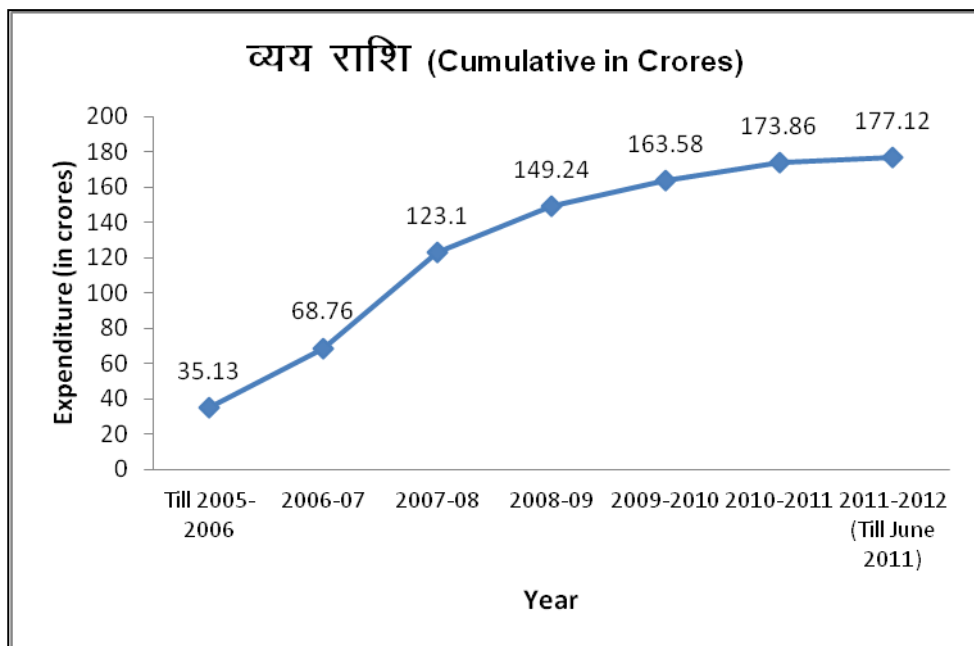


पूर्ण सड़क लंबाई (कुल स्वी. = 1030.76 कि.मी.)



PMGSY Progress over the years:

- Total progress so far, out of the sanctioned
 - Road (in nos) is 76.84%
 - Road Length (in kms) is 69.36%
 - Habitation (in nos.) is 75.19%
- From the graphs here it can be said – the progress in the initial phase has been quite good, but since last few years the progress rate has decline
- The decline in progress rate in last few years is basically because, the left over habitations to be covered are mainly from the naxal affected region- where the progress is bvery poor (in connectivity).



Cumulative expenditure graph indicates:

- A total of 177 crores could be utilized till June 2011, since the beginning of the project
- Steady growth rate during the initial years
- Poor expenditure in the last few years (because of poor field progress in the affected blocks)

In general it can be said that the poor connectivity of some parts of the district also pose serious development challenges and this need require to be strategically covered.

7.3 Land Use Status:

SN	Dist/Block	Total Area	In %	Total Cultivable Area	% Cultivable Land	Barren land	% Barren Land	Forest Land	% forest Land	Irrigated Area in Ha.	In % (of total area)	In % (of cultivable area)
1	Antagarh	79632	12.38	31317	39.33	4959	6.23	36026	45.24	158	0.20	0.50
2	Bhanu.	91366	14.20	33474	36.64	6302	6.90	39712	43.46	1882	2.06	5.62
3	Charama	50595	7.87	32687	64.61	5912	11.68	6708	13.26	7091	14.02	21.69
4	Durgkondal	62714	9.75	35437	56.51	8265	13.18	8692	13.86	272	0.43	0.77
5	Kanker	81071	12.60	31655	39.05	4873	6.01	37645	46.43	5252	6.48	16.59
6	Koilibeda	204312	31.76	40669	19.91	5877	2.88	132250	64.73	5503	2.69	13.53
7	Narharpur	73578	11.44	38519	52.35	6545	8.90	18624	25.31	3638	4.94	9.44
	District	643268	100.00	243758	37.89	42733	6.64	279657	43.47	23796	3.70	9.76

Status: Year 2009-10, Source: Bhu- Abhilekh, North Bastar Kanker

The above table taken from *Bhu-Abhilekh* Division, Collectorate reflects that district has a significant forest area of 43.47%, while the irrigated area is just 10% of the total cultivable are. For the development, maintenance and management of the irrigation infrastructure, the role of Water Resource Department (WRD) is crucial.

WRD, with a total 86 structures, has a designed capacity of 38808 hectare for irrigation. If district uses the fullest potential (of these structures), it can be said at most about 16% of the cultivable land can be irrigated. During year 2010-11, district was able to use just 40% (15558 hectare) of the designed capacity for the irrigation purpose. District population, having primary source of livelihood as agriculture, need to conserve, augment and develop more infrastructure for ensuring higher proportion of land under irrigation.

SN	Dist/ Block	Medium Reservoir	Small Reservoir/ Canal	(In Hectare)					Total Irrigation against designed capacity	Total Irrigation Potential (Out of Cultivable Land)
				Total Cultivable Land	Designed Irrigation Potential	Kharrif (2010-11)	Rabi (2010-11)	Total		
1	Antagarh	0	5	31317	1270	0	0	0	0	4.06
2	Bhanu.	0	7	33474	1006	586	22	608	60.44	3.01
3	Charama	1	19	32687	6552	2890	334	3224	49.21	20.04
4	Durgkondal	0	6	35437	1479	590	16	606	40.97	4.17
5	Kanker	0	8	31655	2701	2450	142	2592	95.96	8.53
6	Koilibeda	1	24	40669	19027	2406	2654	5060	26.59	46.79
7	Narharpur	0	15	38519	6773	2838	630	3468	51.20	17.58
	District	2	84	243758	38808	11760	3798	15558	40.09	15.92

Recent Investment in Infrastructure Sector:

- प्रगति LWE 5 roads

- IAP – प्रस्ताव – 2807.56 लाख

- पुलिया /रपटा /ओवर ब्रिज / मध्यम पुल – 267
- पहुँच माग /सड़क कार्य /सड़क उन्नयन, – 9
- स्टॉप डेम निर्माण – 19
- नहर एवं स्टॉपडेम –जीणौधार, रिमोडलिंग – 10
- आवासीय क्वाटर– एच.टाईप – 9

- BRGF – प्रस्ताव 1821.75 लाख

- आंतरिक सड़के, पुलिया, मुक्तिधाम, स्टॉप डेम, यात्री प्रतिकालय, राजीव गांधी सेवा केन्द्र आदि

Pradhanmantri Gram Sadak Yojna (PMGSY)



पुरी मेन रोड रामपुर से मैनखेडा



कच्चेदमकसा परेकोडो रोड



एन.एच. 30 कि.मी. 142/6 से मलाजकुडुंम



लखनपुरी से पिपरौद

Water Resource Department: Some structures taken under IAP



7- Aalekh (write-up)

Small write-up as received from the following departments, has been placed under this chapter:

SN	Department
1	मुख्य चिकित्सा एवं स्वास्थ्य अधिकारी कांकेर
2	षिक्षा विभाग
3	उद्यान जिला उ0ब0 कांकेर(छ0ग0)
4	पशुधन विकास विभाग जिला उत्तर बस्तर कांकेर (छ.ग.)
5	छत्तीसगढ़ खादी ग्रामोद्योग बोर्ड
6	विभाग का नाम –पश्चिम भानुप्रतापपुर वनमंडल
7	जिला रोजगार एवं स्वरोजगार मार्गदर्शन केन्द्र ,उत्तर कांकेर (छ0ग0)
8	जिला अंत्यावसायी सहकारी विकास समिति मर्या. कांकेर
9	क्रेडा कांकेर
10	जल संसाधन संभाग कांकेर ,
11	प्रधानमंत्री ग्राम सड़क योजना कांकेर
12	लोक निर्माण विभाग सेतु निर्माण उप-संभाग, कांकेर
13	राजस्व एवं आपदा प्रबंधन विभाग
14	नगर पालिका परिषद कांकेर जिला उत्तर बस्तर कांकेर छ.ग.
15	खाद्य विभाग
16-	विभाग का नाम – जन शक्ति नियोजन विभाग(महिला आई0टी0आई0कांकेर)

1. विभाग का नाम – मुख्य चिकित्सा एवं स्वास्थ्य अधिकारी कांकेर, जिला –उत्तर बस्तर कांकेर (छ0ग0)

1. लोक स्वास्थ्य एवं परिवार कल्याण

क –	जन्मदर	(2010–11)	20.62 प्रतिषत
	मृत्युदर	(2010–11)	5.46 प्रतिषत
	षिषु मृत्युदर	(2010–11)	30.60 प्रतिषत
ख–	एम.एम.आर	(2010–11)	141.81 प्रतिषत
ग –	0–6वर्ष	97479 (2011)	
घ –	दस वर्षीय वृद्धि दर	15.00 प्रतिषत	
ड.–	जिला अस्पताल	01	
	सिविल अस्पताल	01	
	सामु.स्वास्थ्य केन्द्र	08	
	प्रा.स्वास्थ्य केन्द्र	30	
	एसएचसी	245	

2. परिवार कल्याण कार्यक्रम (2010–11)

क्रमांक	कार्यक्रम	लक्ष्य	उपलब्धि	प्रतिशत
1	नसबंदी	6599	4350	65.92
2	आई.यू.डी	3239	3555	09.76
3	निरोध उपभोक्ता	7447	8957	20.28
4	ओरल पिल्स उपभोक्ता	4927	4814	7.71

3. राष्ट्रीय अंधत्व नियंत्रण समिति (उप समिति)

मोतियाबिन्द आपरेशन–	लक्ष्य –	प्राप्ति	सुझाव – प्रोत्साहन राशि
वर्ष 2010–11	3000	2802	वर्ष 2010–11 से EUSSP प्रोगाम के तहत मोतियाबिन्द

2. विभाग का नाम— शिक्षा विभाग

योजना अनुसार प्रगति वर्ष 2011-11-12 पर संक्षिप्त लेख का प्रारूप

स.क्र.	योजना का नाम	योजना मे कोड	स्कीम कोड	आलेख
1	2	3	4	5
1	विषयांतर्गत शिक्षक प्रशिक्षण(एस.एस.ए. योजनान्तर्गत)	जिले के 1716 में से 1414 मा. शालाओं शिक्षकों का प्रशिक्षित किया गया।	..	यह सेवाकालीन 10 दिवसीय प्रशिक्षण सर्व शिक्षा अभियान के अन्तर्गत राजीव गांधी शिक्षा मिशन से प्राप्त राशि के द्वारा जिले के समस्त मा.शा.के शिक्षकों के गतिविधी आधारित अध्यापन हेतु प्रशिक्षित स्त्रोत व्यक्तियों के द्वारा प्रशिक्षित किया गया।

3. सहायक संचालक उद्यान जिला उ०ब० कांकेर(छ०ग०)

विभाग का नाम :- उद्यान विभाग

क्र०	योजना का नाम	योजना का कार्य	स्क्रीम कोड	आलेख
1	2	3	4	5
1	सघन फलोद्यान योजना	पौध रोपण	4326	1 भू-स्वामी कृषको को आम फलोद्यान रोपण पर प्रति हेक्टर लागत राशि रुपये 43750.00 पर 25% अनुदान राशि रुपये 10938 पांच वर्षों में देने का प्रावधान है 2 यह राज्य पोषित योजना है। 3 वर्ष 2010-11 में कुल 3.96751 लाख का बजट के विरुद्ध रुपये 3.96751 लाख का उपयोग किया गया जिसके तहत 138 कृषक लाभान्वित हुए हैं 4 कार्यक्रम में कृषकों की सक्रीय भागीदारी का विषय महत्व है ।
2	सघन फलोद्यान योजना	रखरखाव	4326	1 भू-स्वामी कृषकों के यहां प्रथम वर्ष रोपण किये गये फलोद्यान पर 90% पौधे जीवित अवस्था पौधों पर अनुरक्षण रूप में प्रति हेक्टर 1395.00 द्वितीय वर्ष में अनुदान आदान सामग्री के रूप में देय है इसी प्रकार पौधे जीवित प्रतिषतता के आधार पर आगामी 4 वर्षों तक आदान सामग्री रूप में अनुदान देय है। 2 यह राज्य पोषित योजना है। 3 वर्ष 2010-11 में कुल 1.11583 लाख का बजट के विरुद्ध रुपये 1.10839 लाख का उपयोग किया गया जिसके तहत 93 कृषक लाभान्वित हुए हैं। 4 कार्यक्रम में कृषको की सक्रीय भागीदारी का विषय महत्व है ।
3	सघन फलोद्यान योजना	टांपवकिंग	4326	2.यह राज्य पोषित योजना है। 3 वर्ष 2010-11 में कुल 0.57500 लाख का बजट के विरुद्ध रुपये 1.0.57500 लाख का उपयोग किया गया जिसके तहत 1249 कृषक लाभान्वित हुए हैं। 4 कार्यक्रम में कृषको की सक्रीय भागीदारी का विषय महत्व है ।
4	केला प्रदर्शन	पौधा रोपण	0964	कृषको के खेती में केले के 1/10 हेक्टर के आयोजित किये जाते हैं प्रदर्शन के लिए रुपये 2250.00 प्रति प्रदर्शन अनुदान दिया जाता है 2.यह राज्य पोषित योजना है। 3 वर्ष 2010-11 में कुल 4.50000 लाख का बजट के विरुद्ध रुपये 4.48560 लाख का उपयोग किया गया जिसके तहत 1249 कृषक लाभान्वित हुए हैं। 4 कार्यक्रम में कृषको की सक्रीय भागीदारी का विषय महत्व है ।
5	समन्वित सब्जी विकास कार्यक्रम	बीज वितरण	2856	1कृषको को संकर सब्जी बीज की खेती के लिए 50% अनुदान पर प्रति हेक्टर 1500.00 मूल्य का संकर सब्जी बीज उपलब्ध कराया जाता है 2.यह राज्य पोषित योजना है। 3 वर्ष 2010-11 में कुल 5.02500 लाख का बजट के विरुद्ध रुपये 4.5.2500 लाख का उपयोग किया गया जिसके तहत 615 कृषक लाभान्वित हुए हैं। 4 कार्यक्रम में कृषको की सक्रीय भागीदारी का विषय महत्व है ।

6	घरेलु बागवानी आर्दि कार्यक्रम	किचन गार्डन	8731	<p>योजनांतर्गत गरीबी रेखा के नीचे जीवन यापन करने वाले हितग्राहियों को दैनिक पोषण उपलब्ध कराने एवं अतिरिक्त आय में वृद्धि करने के उद्देश्य से 25.00रुपये के पांच प्रकार के सब्जी बीज घरों की बाड़ी में लगाने हेतु निःशुल्क दिये जाने का प्रावधान है।</p> <p>2.यह राज्य पोषित योजना है।</p> <p>3 वर्ष 2010-11 में कुल 5.00 लाख का बजट के विरुद्ध रुपये 5.00 लाख का उपयोग किया गया जिसके तहत 20000 कृषक लाभान्वित हुए हैं।</p> <p>4 कार्यक्रम में कृषकों की सक्रीय भागीदारी का विशेष महत्व है ।</p>
7	मसाला मिर्च प्रदर्शन	बीज वितरण	9991	<p>मसाले कबाली फसलों के क्षेत्र एवं उत्पादन को बढ़ावा देने के उद्देश्य से 1/10 हेक्टर प्रदर्शन हेतु 100.00रुपये का उन्नत मिर्च बीज का मिनिक्विट वितरण किये जाने का प्रावधान है</p> <p>2.यह राज्य पोषित योजना है।</p> <p>3 वर्ष 2010-11 में कुल 6.00 लाख का बजट के विरुद्ध रुपये 6.00 लाख का उपयोग किया गया जिसके तहत 60000 कृषक लाभान्वित हुए हैं।</p> <p>4 कार्यक्रम में कृषकों की सक्रीय भागीदारी का विशेष महत्व है ।</p>
8	आलू प्रदर्शन	बीज वितरण	0481	<p>आलू विकास योजना के अंतर्गत प्रति प्रदर्शन 500.00रुपये का अनुदान कृषकों को 1/10 हेक्टर क्षेत्र हेतु दिया जाता है।</p> <p>2.यह राज्य पोषित योजना है।</p> <p>3 वर्ष 2010-11 में कुल 4.750000 लाख का बजट के विरुद्ध रुपये 4.70250 लाख का उपयोग किया गया जिसके तहत 950 कृषक लाभान्वित हुए हैं।</p> <p>4 कार्यक्रम में कृषकों की सक्रीय भागीदारी का विशेष महत्व है ।</p>
9	औषधी एवं सुगंधित फसलों का प्रदर्शन	बीज वितरण	9988	<p>औषधि एवं सुगंधित फसलों का विकास हेतु 100.00रुपये का मिनिक्विट 1/1. हेक्टर क्षेत्र हेतु दिये जाने का प्रावधान है।</p> <p>2.यह राज्य पोषित योजना है।</p> <p>3 वर्ष 2010-11 में कुल 0.40000 लाख का बजट के विरुद्ध रुपये 0.4000 लाख का उपयोग किया गया जिसके तहत 400 कृषक लाभान्वित हुए हैं।</p> <p>4 कार्यक्रम में कृषकों की सक्रीय भागीदारी का विशेष महत्व है ।</p>
10	प्रदर्शन तथा मेला प्रचार	डयानिकी प्रषिक्षण	9172	<p>डयानिकी योजनाओं के प्रचार-प्रसार हेतु प्रदर्शनी,स्टॉल,झोकिया प्रदर्शित की जाती है।</p> <p>2.यह राज्य पोषित योजना है।</p> <p>3 वर्ष 2010-11 में कुल 0.30000 लाख का बजट के विरुद्ध रुपये 0.30000 लाख का उपयोग किया गया</p> <p>4 कार्यक्रम में कृषकों की सक्रीय भागीदारी का विशेष महत्व है ।</p>
11	उद्यानिकी प्रषिक्षण	उद्यानिकी प्रषिक्षण	7338	<p>1.वैज्ञानिक तरीके से फलों एवं सब्जियों की खेती कराने हेतु कृषकों को प्रषिक्षण दिया जाता है</p> <p>2.यह राज्य पोषित योजना है।</p> <p>3. वर्ष 2010-11 में कुल 0.70000 लाख का बजट के विरुद्ध रुपये 0.70000 लाख का उपयोग किया गया</p> <p>4. कार्यक्रम में कृषकों की सक्रीय भागीदारी का विशेष महत्व है ।</p>

12	नर्सरी मे उन्नत एवं प्रमाणित बीजोत्पादन	बीजोत्पादन	5610	<p>कृषको के यहां सब्जी के प्रदर्शन एवं सब्जी का क्षेत्र विस्तार करने के उद्देश्य से नर्सरी मे उन्नत सब्जी (आलू ,भिण्डी अन्य)बीजो का उत्पादन करने पश्चात उनके यहां सब्जियों के प्रदर्शन एवं क्षेत्र विस्तार हेतु उपलब्ध कराया जाता है</p> <p>2.यह राज्य पोषित योजना है।</p> <p>3. वर्ष 2010-11 मे कुल 12.0000 लाख का बजट के विरुद्ध रूपये 11.99956 लाख का उपयोग किया गया</p> <p>4. कार्यक्रम मे कृषको की सक्रीय भागीदारी का विषेष महत्व है ।</p>
13	फल ,सब्जी ,मसाला पुष्प एवं औषधी फसल क्षे. विस्तार तथा प्रदर्शन ,जैविक खेती का विकास नापी जीव प्रबंधन एवं मानव संसाधन	राकृवियो	7242	<p>1.राष्ट्रीय कृषि विकास योजनांतर्गत घटक फज एवं औषधी फसल क्षे. विस्तार तथा प्रदर्शन जैविक नापी प्रबंधन एवं मानव संसाधन के तहत कृषको को लाभान्वित किया जाता है।</p> <p>2.यह राज्य पोषित योजना है।</p> <p>3. वर्ष 2010-11 मे कुल 58.17245 लाख का बजट के विरुद्ध रूपये 11.99956 लाख का उपयोग किया गया</p> <p>4. कार्यक्रम मे कृषको की सक्रीय भागीदारी का विशेष महत्व है ।</p>
14	ड्रिप एवं सिप्रकलर	सिंचाई सुविधा	2794	<p>1.कृषको को संयंत्र हेतु कृषक को कुल लागत का 80 प्रतिषत अनुदान लधु एवं सीमांत कुषको को तथा 50 प्रतिषत अनुदान अन्य कृषको को देय होता है</p> <p>2.यह राज्य पोषित योजना है।</p> <p>3. वर्ष 2010-11 मे कुल 59.46890 लाख का बजट के विरुद्ध रूपये 58.17245 लाख का उपयोग किया गया जिसके तहत 238 कृषक सिप्रकलर सिंचाई से तथा 20 कृषक ड्रिप सिंचाई अंतर्गत लाभान्वित हुए है</p> <p>4. कार्यक्रम मे कृषको की सक्रीय भागीदारी का विषेष महत्व है।</p>

4. विभाग का नाम – पशुधन विकास विभाग जिला उत्तर बस्तर कांकेर (छ.ग.)

योजना अनुसार प्रगति वर्ष 2010-11-12 पर संक्षिप्त लेख का प्रारूप

क्र०सं०	योजना का नाम	योजना में कार्य	स्कीम कोड	आलेख
1	2	3	4	5
1	अनुदान एवं अंशदान पर सूकरत्रीय वितरण	आदिवासी क्षेत्र में पशुपालन को आर्थिक स्थिति में सुधार करना एक नर एवं दो मादा उच्च नल सूकर का वितरण	9332	आदिवासी क्षेत्रों में पशुपालन को बढ़ावा देकर अनुदान एवं अंशदान के आधार पर सूकरत्रीय वितरण कर उनकी आर्थिक स्थिति में सुधार लाना है एवं नल में सुधार करना।
2	अनुदान एवं अंशदान पर बकरा वितरण	उच्च नल के एक नर ग्रेडेड जमुनापारी बकरा वितरण	9333	आदिवासी क्षेत्रों में पशुपालन को बढ़ावा देकर अनुदान एवं अंशदान के आधार पर सूकरत्रीय वितरण कर उनकी आर्थिक स्थिति में सुधार लाना है एवं नल में सुधार करना। उन्नत नल के संतति उत्पादन कर देशी बकरियों में नल सुधार कर पशुपालन को बढ़ावा देना है।
3	अनुदान एवं अंशदान पर बैकयार्ड कुक्कुट इकाई वितरण	55 नग रंगीन चूजा विवरण	846	आदिवासी क्षेत्रों में मुर्गीपालन को बढ़ावा देना योजना अनुदान एवं अंशदान के आधार पर क्रमशः 75% एवं 25% 55 नग रंगीन चूजा (उन्नत नल को) प्रदाय कर अण्डा एवं मांस उत्पादन में वृद्धि कर मुर्गीपालन को बढ़ावा देना है।
4	शत प्रतिशत अनुदान पर सांडों का वितरण	उच्च नल के सांड वितरण	5260	आदिवासी क्षेत्रों में गौवंधीय में नल सुधार करना एवं दुग्ध उत्पादन में वृद्धि कर आर्थिक स्थिति में सुधार करना है।
5	विशेष पशुपालन कार्यक्रम	नया वत्स के भरण पोषण हेतु 75%से 25% अनुदान एवं 25% अंशदान	4082	आदिवासी एवं पिछड़े क्षेत्रों में कृत्रिम गर्भाधान के माध्यम से नस्ल सुधार के साथ उत्पादन उन्नत गौवंधीय के मादा बछिया को 4 माह से डेढ़ वर्ष तक भरण पोषण के लिए पशु आहार उपलब्ध कराना जिससे बछिया का स्वास्थ्य एवं सही उम्र पर वत्सोत्पादन कर दुग्ध उत्पादन में वृद्धि कर आर्थिक आयु को स्रोत हेतु कुल लागत रु 5000 से 10500 तक (सामान्य एवं आदिवासी वर्ग हेतु)
6	ग्रामोत्थान योजना	पशुपालन के अंतर्गत गांव के चरवाहों को कृत्रिम गर्भाधान एवं बधियाकरण प्रोत्साहन मानदेय राशि	101	आदिवासी एवं पिछड़े क्षेत्रों में चरवाहों को प्रति बधियाकरण एवं प्रति कृत्रिम गर्भाधान हेतु सूचित करने पर प्रोत्साहन राशि मानदेय के रूप में क्रमशः 10/एवं 10/रूपये दिया जाना है। जिससे नस्ल में सुधार हो बैल शक्ति एवं दुग्ध उत्पादन में वृद्धि हो।

7	अनुदान एवं अंशदान पर उन्नत पर उन्नत नस्ल का नरसूकर	आदिवासी एवं अनुसूचित जाति वर्ग में नस्ल का नर सूकर प्रदाय करना।	4016	आदिवासी क्षेत्रों में पशुपालन को बढ़ावा देकर अनुदान एवं अंशदान के आधार पर नए सूकर वितरण कर उनकी आंशिक स्थिति में सुधार लाना है एवं नस्ल में सुधार करना अनुसूचित जाति वर्ग के लिए
8	अनुदान एवं अंशदान पर उन्नत पर उन्नत नस्ल का नरबकरा वितरण	उच्च नस्ल के नर ग्रेडेड जमनापारी बकरा वितरण	4017	अनुसूचित जाति वर्ग हेतु देशी बकरीयों में नस्ल सुधार कर मांस उत्पादन में वृद्धि कर अधिक स्थिति में सुधार करना
9	प्राइवेट कृत्रिम गर्भाधान कार्यकर्ताओं को कार्य आधारित मानदेय	प्रा0कृ0ग0क0को कृत्रिम गर्भाधान हेतु कार्य आधारित मानदेय देशी गांव में नल सुधार कर उत्पादन में वृद्धि	2403-7242	प्राइवेट कृत्रिम गर्भाधान कार्यकर्ताओं को कार्य आधारित मानदेय प्रदान करना,जिससे आदिवासी एवं पिछड़े क्षेत्रों में देशी गौवंशों में नस्ल सुधार कर दुग्ध उत्पादन में वृद्धि करना एवं आर्थिक स्थिति सुधार करना।
10	अनुदान एवं अंशदान के आधार पर बकरा वितरण	उन्नत नस्ल के नर ग्रेडेड जमनापारी बकरा वितरण	7242	आदिवासी एवं पिछड़े क्षेत्रों में बकरी पालन को बढ़ावा देने के लिए देशी बकरीयों में नस्ल सुधार कर मांस एवं दुग्ध उत्पादन में वृद्धि करना। सभी वर्ग के बकरी पालक हितग्रहियों के लिए।
11	चरवाहों को कृ0ग0 प्रोत्साहन हेतु मानदेय राशि प्रदाय	राष्ट्रीय कृषि विकास योजना अर्गत चरवाहों को कृत्रिम गर्भाधान प्रोत्साहन हेतु मानदेय राशि	7242	आदिवासी एवं पिछले क्षेत्रों में पशु चरानु के धंधे में लगे चरवाहों हेतु गौवंशों देशी पशु में नस्ल सुधार हेतु मानदेय प्रोत्साहन राशि प्रति बधियाकरण एवं कृत्रिम गर्भाधान हेतु रुपये 10/एवं 10/
12	शीत श्रृंखला का सुदृढ करण	विकासखण्ड स्तर पर शीत श्रृंखला के सुदृढ करण हेतु सघन टीकाकरण कार्यक्रम हेतु	7242	जिले के विकासखण्ड स्तर पर सघन टीकाकरण
13	पी0पी0आर0 नियंत्रण कार्यक्रम	राज्य स्तरीय बकरीयों में पी0 पी0आर0 बीमारी के रोकथाम हेतु सघन टीकाकरण अभियान	7242	राज्य स्तरीय बकरीयों में संक्रमक बीमारी पी0पी0आर0 के रोकथाम हेतु सघन टीकाकरण अभियान जिससे रक्त बीमारी का रोकथाम कर बकरी पालकों को आर्थिक नुकसान से बचाना है इस कार्यक्रम का सघन मानिट्रिंग एवं विप्लेषण करना एवं बहुउद्देशीय पशु चिकित्सा षिविर लगाना है
14	पशु चिकित्सा संस्थाओं में ट्रेविस एवं आवश्यक उपकरण औजार	पशु चिकित्सा संस्थाओं में ट्रेविस एवं औजार /उपकरण उपलब्ध कराना	7242	पशु चिकित्सा संस्थाओं में पशुओं को नियन्त्रित करने के लिए कटघरा का स्थापना एवं संस्था के लिए आवश्यक मूलभूत उपकरण /औजार उपलब्ध कराना
15	आदर्श ग्राम योजना	आदर्श ग्राम योजना में विभिन्न व्यक्तिमुलक योजनाओं	7242	राष्ट्रीय कृषि विकास योजनान्तर्गत एक चिन्हित ग्राम को आदर्श

		का क्रियान्वयन करना		ग्राम के रूप में विकसित कर जिससे पशुपालन संबंधित व्यक्ति मुलक योजनाओं को व्यवसाय के रूप में अपनाकर पशुपालन से आर्थिक आय में वृद्धि करना जिसे अन्य आदर्श ग्राम से प्रेरित हो
16	राष्ट्रीय गौवंशीय एवं भैसवंशीय योजना	कृषक चरवाहो का पशुपालन प्रशिक्षण देना		राष्ट्रीय गौवंशीय एवं भैसवंशीय योजना अन्तर्गत पशुधन का चराने में लगे कृषक/चरवाहो को पशुपालन संबंधित प्रशिक्षण प्रदाय का नस्ल सुधार कर बीमारी से बचाव पशु प्रबंधन से अवगत कराना है
17	पशु मेला उत्सव	पशु मेला एवं पशु प्रदर्शनी के माध्यम से उन्नत नस्ल के पशुधन का प्रदर्शन	14-24032569	पशु मेला उत्सव पशु प्रदर्शनी के माध्यम जिला एवं विकासखण्ड स्तर पर मेला एवं उत्सव के रूप में उन्नत नस्ल के पशुधन यथा गाय ,बैल ,साड़ ,बछड़ा,बछिया ,भैस /भैया,बकरा / बकरी,सूवर कुक्कुट पक्षी का प्रदर्शन कर उन्नत नस्ल पशुधन को अपनाने हेतु पशुपालको को जागरूक करना है एवं मेला में लाये गये पशुपालको को पुरस्कार प्रदाय कर प्रोत्साहित करना है।
18	एस्कांड शिविर योजना	केन्द्र क्षेत्रीय योजना एस्कांड योजना अन्तर्गत जिला एवं विकासखण्ड स्तर पर पशु चिकित्सा एवं औषधि वितरण	5620	एस्कांड योजना अन्तर्गत जिला विकासखण्ड स्तर पर पशु चिकित्सा एवं औषधि वितरण एवं अन्य बहुदक्षीय शिविर का आयोजन कर पशुपालको को लाभान्वित करना।
19	पशु उर्वरता शिविर	राष्ट्रीय गौवंशीय भैसवंशीय परियोजना के अन्तर्गत उर्वरता शिविरो का आयोजन		राष्ट्रीय गौवंशीय एवं भैसवंशीय योजना अन्तर्गत गौवंष एवं भैस वंष के नर एवं मादा पशुओ स्वास्थ्य प्रजनन क्षमता विकसित कर पशुधन में वृद्धि करना है। (जैसे-प्रतिवर्ष प्रति गाय/भैस एक बछड़ा उत्पन्न करना।)
20	पशु चिकित्सालय पशु औषधालय भवन निर्माण	अधो संरचना विकास हेतु भवनो का निर्माण	7242	जिले के पशु चिकित्सालयों एवं पशु औषधालय जहां पर भवन विहिन है अथवा भवन जर्जर स्थिति में है अधोसंरचना के अन्तर्गत भवनो का निर्माण।
21	राष्ट्रीय कृषि विकास योजनान्तर्गत वाहन किराया	चलित चिकित्सा इकाई हेतु वरित एवं आपात चिकित्सा हेतु वाहन किराया।	7242	राष्ट्रीय कृषि विकास योजनान्तर्गत वाहन किराया चलित चिकित्सा इकाई हेतु वरित एवं आपात चिकित्सा हेतु वाहन किराया हेतु।
22	राष्ट्रीय पर्व एवं विविध	विभिन्न राष्ट्रीय पर्वों में एवं विविध हेतु कार्यक्रम आयोजन हेतु	2569	विभिन्न राष्ट्रीय पर्व एवं समय-समय पर अन्य विविध कार्यक्रम आयोजन हेतु।
23	गौवंशीय योजना	परियोजना अन्तर्गत गौवंश के विकास हेतु विभिन्न योजनाओ हेतु।		परियोजना अन्तर्गत गौवंष के विकास हेतु विभिन्न योजनाओ का क्रियान्वयन किया जाना है।

2 पशुधन एवं कुक्कुट पालन

क. कुल पशुपालन गाये, भैसे,भेंड बकरी,सुअर आदि। - 597331

ख. दुग्ध उत्पादन एवं डेयरी की व्यवस्था -

संचालित डेयरी बंद हो चुका है

24.983 टन/पूर्व में ।

ग. मवेशी एवं भैंसे का विकास -

घ. उन्नत नस्ल की गाय भैंस की संख्या -4.589

ङ. पशु आहार एवं चारा का विकास - यहां पशु आहार हेतु पशुपालक को अपने खेतों में उगाया गया धान की पैरा को कुट्टी बनाकर ही खिलाया जाता । एवं हरे चारे की कमी है नहीं होती। इसलिए पशु आहार एवं चारा का विकास होना अति आवश्यक है शासकीय योजना अनुसार खरीफ एवं रबी मिनिफिट प्रदाय किया जाता है जिसके अन्तर्गत मक्का

च. सुअर पालन की संभावना:- सुअर पालन की संभावना अच्छी है पर सुअर मार्गण हेतु मण्डी नहीं होने के कारण यहां कि किसान को सही मूल्य नहीं मिल पाती । एवं सुअर की टीकाकरण दूसरे राज्य पर निर्भर रहते हैं जिस वजह से टीकाकरण सही समय पर नहीं हो पाता ।

शासन के योजना के अनुसार सूकरपालन अन्तर्गत दो प्रकार की योजनाएं चलाई जा रही हैं जिसमें एक नर उन्नत नस्ल सूकर प्रदाय योजना एवं सूकरत्रयी योजना जिसमें एक नर एवं दो मादा उन्नत नस्ल के सूकर प्रजनन प्रक्षेत्र पर परचनपाल जगदलपुर से मंगाई जाती है जो कि पूर्ति नहीं हो पाती है अतः कांकेर जिले में सूकर प्रजनन प्रक्षेत्र होने से सूकर पालन की संभावनाएं अधिक बढ़ जाएगी ।

छ. दुध एकत्रीकरण एवं बिक्री केन्द्र:- दुध एकत्रीकरण एवं बिक्री केन्द्र जिले में एक मात्र पंखान्जूर में स्थित है जिसमें प्रतिदिन 1000 से 2000 लीटर तक दुध एकत्र रायपुर भेजा जाता है

ज. पशु चिकित्सालय भवनों की स्थिति :-

कुल कार्यरत संस्था संख्या - 71

कुल निर्मित एवं निर्माणधीन संस्था - 22

कुल संतोषप्रद भवनों स्थिति की संख्या -34

कुल जर्जर भवनों की संख्या -15

झ. विभिन्न बीमारी एवं नियन्त्रण के उपाय :- पूरे जिले में बड़े एवं छोटे पशुओं के साथ कुक्कुट पक्षियों को बीमारी से बचाव हेतु निः शुल्क टीकाकरण किया जाता है रोग उद्भेद आपात चिकित्सा हेतु एवं सूदूर क्षेत्र में पशु चिकित्सा औषधि वितरण हेतु जिला स्तर पर चलित पशु चिकित्सा इकाई एवं चल विरुजालय स्थित है ।

5. विभाग का नाम – छत्तीसगढ़ खादी ग्रामोद्योग बोर्ड

क.सं.	योजना का नाम	योजना का कार्य	स्कीम कोड	आलेख
1	परिवार मूलक	परिवार मूलक इकाई की स्थापना हेतु अनुदान	9310	<ol style="list-style-type: none"> 1. परिवार मूलक योजनान्तर्गत ग्रामीण क्षेत्रों में निवासरत परम्परागत व्यवसायी / प्रशिक्षित व्यक्तियों कराकर विभाग द्वारा अधिकतम 3500/- या प्रोजेक्ट लागत का 50 प्रतिशत अनुदान दिया जाता है 2. यह राज्य आयोजन है। 3. परिवार मूलक योजनान्तर्गत वर्ष 2010-11 में कुल 9,550 लाख का बजट प्राप्त हुआ था जिसके विरुद्ध 9.315 लाख का उपयोग वर्ष 2010-11 में किया गया जिसके तहत करीब 72 हितग्राही लाभान्वित हुये हैं 4. कार्यक्रम की मुख्य चुनौति है कि बैंकर्स की सहभागिता। 5. कार्यक्रम में जनसमुदाय और बैंकर्स की सक्रिय भागीदारी का विशेष महत्व।
2	परिवार मूलक	परिवार मूलक इकाई की स्थापना हेतु अनुदान	5454	<ol style="list-style-type: none"> 1. परिवार मूलक योजनान्तर्गत ग्रामीण क्षेत्रों में निवासरत परम्परागत व्यवसायी / प्रशिक्षित व्यक्तियों कराकर विभाग द्वारा अधिकतम 3500/- या प्रोजेक्ट लागत का 50 प्रतिशत अनुदान दिया जाता है 2. यह राज्य आयोजन है। 3. परिवार मूलक योजनान्तर्गत वर्ष 2010-11 में कुल 3.43 लाख का बजट प्राप्त हुआ था जिसके विरुद्ध 3.32 लाख का उपयोग वर्ष 2010-11 में किया गया जिसके तहत करीब 72 हितग्राही लाभान्वित हुये हैं 4. कार्यक्रम की मुख्य चुनौति है कि बैंकर्स की सहभागिता। 5. कार्यक्रम में जनसमुदाय और बैंकर्स की सक्रिय भागीदारी का विशेष महत्व।
3	परिवार मूलक	परिवार मूलक इकाई की स्थापना हेतु अनुदान	6193	<ol style="list-style-type: none"> 6. परिवार मूलक योजनान्तर्गत ग्रामीण क्षेत्रों में निवासरत परम्परागत व्यवसायी / प्रशिक्षित व्यक्तियों कराकर विभाग द्वारा अधिकतम 3500/- या प्रोजेक्ट लागत का 50 प्रतिशत अनुदान दिया जाता है 7. यह राज्य आयोजन है। 8. परिवार मूलक योजनान्तर्गत वर्ष 2010-11 में कुल 1.68 लाख का बजट प्राप्त हुआ था जिसके विरुद्ध 1.445 लाख का उपयोग वर्ष 2010-11 में किया गया जिसके तहत करीब 11 हितग्राही लाभान्वित हुये हैं 9. कार्यक्रम की मुख्य चुनौति है कि बैंकर्स की सहभागिता। 10. कार्यक्रम में जनसमुदाय और बैंकर्स की सक्रिय भागीदारी का विशेष महत्व।
4	परिवार मूलक	कारीगरो का प्रशिक्षण	5102	<ol style="list-style-type: none"> 1. परिवार मूलक योजनान्तर्गत ग्रामीण क्षेत्रों में निवासरत परम्परागत व्यवसायी / प्रशिक्षित व्यक्तियों कराकर विभाग द्वारा अधिकतम 3500/- या प्रोजेक्ट लागत का 50 प्रतिशत अनुदान दिया जाता है 2. यह राज्य आयोजन है। 3. परिवार मूलक योजनान्तर्गत वर्ष 2010-11 में कुल 1.68 लाख का बजट प्राप्त हुआ था जिसके विरुद्ध 1.445 लाख का उपयोग वर्ष 2010-11 में किया गया जिसके तहत करीब 11 हितग्राही लाभान्वित हुये हैं 4. कार्यक्रम की मुख्य चुनौति है कि बैंकर्स की सहभागिता। 5. कार्यक्रम में जनसमुदाय और बैंकर्स की सक्रिय भागीदारी का विशेष महत्व।
5	प्रधानमंत्री रोजगार सृजन कार्यक्रम	ग्रामोद्योग स्थापना हेतु अनुदान		<ol style="list-style-type: none"> 1. प्रधानमंत्री रोजगार सृजन कार्यक्रम योजनान्तर्गत ग्रामीण क्षेत्रों में निवासरत परम्परागत व्यवसायी / प्रशिक्षित व्यक्तियों को रोजगार उपलब्ध कराने हेतु बैंको के माध्यम से ऋण स्वीकृत कराकर विभाग द्वारा समान्य पुरुष वर्ग को प्रोजेक्ट लागत का 25 प्रतिशत एवं अन्य हितग्राहियों को 35 प्रतिशत अनुदान दिया जाता है अधिकतम प्रोजेक्ट लागत 25.00 लाख तक तैयार किया जाता है

				<ol style="list-style-type: none"> 2. यह क्षेत्रीय योजना है । 3. योजनान्तर्गत वर्ष 2010-11 में कुल 48.66 लाख का बजट प्राप्त हुआ था जिसके विरुद्ध 44.63 लाख का उपयोग वर्ष 2010-11 में किया गया जिसके तहत करीब 47 हितग्राही लाभांशित हुए हैं । 4. कार्यक्रम की मुख्य चुनौति है कि बैकर्स की सहभागिता । 5. कार्यक्रम में जनसमुदाय और बैकर्स की सक्रिय भागीदारी का विशेष महत्व ।
6	प्रचार-प्रसार	ग्रामोद्योग स्थापना हेतु प्रचार -प्रसार		<ol style="list-style-type: none"> 1. प्रधानमंत्री रोजगार सृजन कार्यक्रम योजनान्तर्गत ग्रामीण क्षेत्रों में निवासरत परम्परागत व्यवसायी/प्रशिक्षित व्यक्तियों को स्वरोजगार उपलब्ध कराने हेतु शिविर के माध्यम से प्रचार-प्रसार किया जाता है 2. यह क्षेत्रीय योजना है । 3. योजनान्तर्गत वर्ष 2010-11 में कुल 0.20 लाख का बजट प्राप्त हुआ था जिसके विरुद्ध 0.20 लाख का उपयोग वर्ष 2010-11 में किया गया जिसके तहत करीब 250 हितग्राही लाभांशित हुए हैं । 4. कार्यक्रम की मुख्य चुनौति है कि बैकर्स की सहभागिता । 5. कार्यक्रम में जनसमुदाय और बैकर्स की सक्रिय भागीदारी का विशेष महत्व ।

6. विभाग का नाम –पश्चिम भानुप्रतापपुर वनमंडल

योजना अनुसार प्रगति वर्ष 2011.11.12 पर संक्षिप्त लेख का प्रारूप

क. सं.	योजना का नाम	योजना मे कार्य	स्कीम कोड	आलेख
1	2	3	4	5
1.	जैव विविधता	वन्य प्रणियों के लिये गर्मी मे पेयजल की व्यवस्था	5090	गमियो मे वन्यप्राणियों को पेयजल की असुविधा से निराकरण हेतु बनाया गया है। एवं 01नग तालाब निर्माण कार्य से ग्रामीणों को रोजगार प्राप्त हुआ है।
2.	पर्यावरण वानिकी	वन महोत्सव के तहत अन्य शासकीय विभागीय कैम्पस मे वृक्षारोपण	2536	पर्यावरण के प्रति जनमानस को जागृति करने के उद्देश्य से 1630 नग अन्य विभाग के शासकीय कार्यालये मे पौधा रोपण किया गया है।
3.	आर.डी.एफ.	मिश्रित वृक्षारोपण	2965	वन घनत्व मे वृद्धि करने के उद्देश्य से एवं अतिक्रमण को मुक्त कराने के उपरांत 55000नग पौधा रोपण किया गया है।
4	आर.डी.एफ.	बिगडे बांस वनों का सुधार कार्य	2962	बढ़ते निस्तार व्यवस्था को दुरस्त करने के लिये विकृत बांस भिरो मे मिट्टी चढाई का कार्य 50 हे.मे किया गया जिससे भविष्य मे बांस के उत्पादन मे वृद्धि हो सके।
5.	संयुक्त वन प्रबंधन	—	6723	—
6.	नदी तट वृक्षारोपण	—	1004	—
7.	नदी तट वृक्षारोपण	—	1902	—

8.	नदी तट वृक्षारोपण	—	2533	—
9.	पौधा प्रदाय	95000नग पौधो का रखरखाव	2534	किसानो के हित मे शासन द्वारा बनाई गई योजना का लाभ किसानो तक पहुंचाने के उद्देश्य से उनके पड़त भूमि मे 50000नग मिश्रित प्रजाति के पौधो को निःशुल्क प्रदाय किया गया ।
10	कर्मचारी कल्याण योजना	निरीक्षण कुटीर बड़गांव का शेष	792	परियोजना प्राक्लन अनुसार योजना मे प्रावधानित कार्यों को पूर्ण करते हुये गत वर्ष निरीक्षण कुटीर बड़गांव का अधूरा निर्माण कार्य पूरा किया गया ।
11	वन विकास उपकर निधि से व्यय	वृक्षारोपण क्षेत्र का रखरखाव कार्य	6699	परियोजना प्राक्कलन अनुसार योजना मे प्रावधानिक कार्यों को पूर्ण करते हुये स्थानीय लोगो को रोजगार मुहैया कराया गया एवं 440हे.क्षेत्र मे रखरखाव कार्य सम्पादन किया गया ।
12	सड़के तथा मकान निर्माण	कर्मचारी निवास हेतु 06भवन निर्माण	4342	वन रक्षक भवन 04नग वनपाल 01नग उपवन क्षेत्रपाल 01नग भवन निर्माण कार्य संवेदनशील क्षेत्र मे कार्यरत कर्मचारियो के आवासीय सुविधा के लिये किया
13	ग्राम वन समितियो के माध्यम से लघु वनोपज	औषधि रोपण तृतीय वर्ष रखरखाव	6516	50हे.क्षेत्र मे औषधि प्रजाति के पौधो का रखरखाव कार्यपूर्ण कराया गया एवं स्थानीय लोगो को रोजगार मुहैया कराया गया ।
14	4475 SOCIAL FORESTRY	—	4475	—
15	Peoples Protected Areas	—	5091	—

16	बांस वनों का पुनरोद्धार	बिगड़े बांस वनों का सुधार कार्य	6724	बढ़ते निस्तार व्यवस्था को दुरस्त करने के लिये विकृत बांस भिरो में मिट्टी चढाई का कार्य 532.690हे.मे किया गया जिससे भविष्य में बांस के उत्पादन में वृद्धि हो सके।
17	भू-जल एवं जल संरक्षण कार्य	मृदा एवं वनों का सुधार कार्य	6827	वन क्षेत्रों में मिट्टी के कटाव को रोकने के लिये 7523.090हे.में मृदा एवं जल संरक्षण कार्य के तहत समोच्च खंती निर्माण, वश बुड चेक डेम, बोलडर तथा पव्यर चेक डेम एवं परमानेंट स्ट्रक्चर निर्माण कार्य कराया गया।
18	रोड साईड वृक्षारोपण	—	6828	—
19	वन मार्ग पर पुलिया रपटा निर्माण	12 नग रपटा निर्माण कार्य पूर्ण	6886	ग्रामीण सुदुर अचलो को पहुंच मार्ग से जोड़ने हेतु केवल वनमार्ग में 12 नग रपटा निर्माण कार्य कराया गया जिससे आवागमन की सुविधा सुलभ हो सके।
20	वन अधिकार मान्यता	8350नग मुनारा फिक्सिंग	6992	शासन की महत्वपूर्ण योजना को लागू के उद्देश्य से वनअधिकार मान्यता के तहत वितरित पट्टों के भू-भाग में सकेंत स्वरूप 8350नग 3 फिट ऊचाई के खम्बों को फिक्स कराया गया।
21	2723 प्रशासन सृद्धीकरण	—	—	—
22	6025 वन संसाधनों का सर्वेक्षण एवं उपयोग	—	—	—
23	2962 बिगड़े वनों का सुधार बांस वनों सहित	—	—	—
24	6827 भू-जल एवं जल संरक्षण कार्य	—	—	—
25	4475 सामाजिक वानिकी	—	—	—

26	7563 अतिक्रमण व्यवस्थापना के बदले वृक्षारोपण	वृक्षारोपण क्षेत्र का रखरखाव कार्य	—	360हे. वृक्षारोपण क्षेत्रों में रोपती 3.96 लाख पौधों को संयुक्त वन प्रबंधन समितियों के सहयोग से सुरक्षा कार्य कराया गया।
27	3943 वनजीवों का संरक्षण एवं विकास	—	—	—
28	6540 चिड़ियाघरों का विकास एवं उन्नयन	—	—	—
29	6993 नसर्गिक पर्यटन का विकास	—	—	—
30	6854 लाख विकास योजना	—	—	—
31	1859 छ.ग.राज्य वन अनुसंधान संस्थान की स्था.	—	—	—
32	5089 राज्य में वानिकी अनुसंधान योजना	—	—	—
33	12वें वित्त आयोग	—	5723	—
34	13वें वित्त आयोग	फारेस्ट चौकी 03नग निर्माण कार्य(आंशिक)	7416	स्वेदनशील क्षेत्र कापसी,कोयलीबेड़ा,बांदे में 04नग परिक्षेत्र सहायक कार्यालय तथा बाउड़ीवाल सहित वित्तीय वर्ष 2010-11 में फारेस्ट चौकी निर्माण कार्य प्रावधानित राशि में 133.98लाख की लागत से कार्य प्रारंभ कराया गया।
35	5538—INTEGRATED FOREST PROTECTION(CONSERVATION SCHEME)	150नग पक्का मुनारा निर्माण 01नग वन रक्षक भवन तथा 430कि.मी.अग्नि सुरक्षा लाईन	5538	150नग पक्का मुनारा निर्माण,01नग वन रक्षक भवन 430 कि.मी.

7. विभाग का नाम :- जिला रोजगार एवं स्वरोजगार मार्गदर्शन केन्द्र ,उत्तर कांकेर (छ0ग0)

वर्ष 2010-11 में विभिन्न योजनाओं में प्राप्त राशि और प्रगति संक्षेप में

स.	विभाग	योजना का नाम	योजना का कोड	योजना का प्रकार	वित्तीय प्रगति (लाख रुपये में)								भौतिक प्रगति			टिप्पणी
					कुल प्राप्त राशि	केन्द्र सरकार द्वारा			राज्य सरकार द्वारा			इकाई(जैसे संख्या परिवार हेक्टेयर)	लक्ष्य	उपलब्धता		
						कुल	plan	Non Plan	कुल	plan	Non Plan				कुल व्यय	
1	2	3	4	5	6	7	8	9	10	11	12	13	14	15	16	17
1	Dist. Emp.oFFicer	शिक्षित बेरोजगारों के लिये स्वरोजगार अपनाने हेतु दक्षता वृद्धि हेतु प्रशिक्षण योजना	8272	राज्य आयोजना	813500	-	-	-	813500	-	813500	813500	-	-	-	-
2	Dist. Emp.oFFicer	शिक्षित बेरोजगारों युवकों के लिए बेरोजगारी भत्ता योजना	8272	राज्य आयोजना	2600000	-	-	-	2600000	-	2600000	2600000	-	-	-	-
3	Dist. Emp.oFFicer	स्कूल/कालेजों में कैरियर कौंसलिंग एवं व्यवसायिक मार्गदर्शन	9147	राज्य आयोजना	2000	-	-	-	2000	-	2000	2000	-	-	-	-
	Dist. Emp.oFFicer	Tota; scheme2Work Cat-	-	-	3415500	-	-	-	3415500	-	3415500	3415500				

8. कार्यालय कलेक्टर जिला अंत्यावसायी सहकारी विकास समिति मर्या. कांकेर :-

योजना अनुसार प्रगति वर्ष 2010- 11 पर संक्षिप्त लेख का प्रारूप
विभाग का नाम- जिला अंत्यावसायी सहकारी विकास समिति मर्या. कांकेर

क्र.सं.	योजना का नाम	योजना में कार्य	स्कीम कोड	आलेख
1	2	3	4	5
1	मिनी ट्रक योजना	स्वरोजगार हेतु वाहन प्रदाय	0	<p>1. अजजा वर्ग के 18 से 45 वर्ष के जिले के बेरोजगार ब्यक्तियों जो वाहन चलाने का वैद्य लायसेंस धारी हो को स्वरोजगार हेतु वाहन ऋण प्रदाय किया जाता है। प्रदाय ऋण में 5 प्रतिशत हितग्राही का अंशदान है। ऋण राशि पर 8 प्रतिशत वार्षिक साधारण ब्याज देय है। ऋण की अदायगी 60 मासिक किश्त वर्तमान में 36 मासिक किश्त में मय ब्याज सहित जमा किया जाना है। गरीबी रेखा से नीचे जीवन यापन करने वाले हितग्राही को 10 हजार अनुदान है।</p> <p>2. यह एक केन्द्र एवं राज्य प्रवर्तित योजना है।</p> <p>3. योजनान्तर्गत इकाई लागत 7.80 लाख की 01 इकाई का लक्ष्य प्राप्त हुआ था। हितग्राही अंशदान राशि 39 हजार घटाकर ऋण राशि 7.41 लाख का आबंटन प्राप्त हुआ था।</p> <p>4. हितग्राही को मिनी ट्रक प्रदाय आदेश जायका आटोमोबाइल्स एंड फायनेस प्राइवट लिमिटेड रायपुर को दिया गया है।</p>
2	ट्रेक्टर ट्राली योजना	कृषि कार्य एवं स्वरोजगार हेतु	0	<p>1. अजजा /अजा वर्ग के 5 एकड़ कृषि भूमि एवं वाहन चलाने का लायसेंस धारी 18 से 45 वर्ष के जिले के बेरोजगार ब्यक्तियों को कृषि कार्य एवं स्वरोजगार हेतु ट्रेक्टर ट्राली व कृषि उपकरण वाहन ऋण प्रदाय किया जाता है प्रदाय ऋण हितग्राही अंश 5 प्रतिशत है प्रदाय ऋण पर 6 प्रतिशत वार्षिक साधारण ब्याज देय हो जो 60 मासिक वर्तमान में 36 मासिक किश्त में मय ब्याज सहित प्रतिमाह जमा किया जाना है। गरीबी रेखा से नीचे जीवन यापन करने वाले हितग्राही को 10 हजार अनुदान है।</p> <p>2. यह एक केन्द्र एवं राज्य प्रवर्तित योजना है।</p> <p>3. अजजा वर्ग हेतु 03 इकाई का लक्ष्य इकाई लागत 5.44 लाख का प्राप्त हुआ था। हितग्राही अंश घटाकर आबंटन राशि 15.51 लाख प्राप्त हुआ था योजनान्तर्गत 03 हितग्राहियों को ऋण स्वरूप ट्रेक्टर ट्राली एवं कृषि उपकरण प्रदाय किया गया।</p> <p>4. अजा वर्ग हेतु 01 इकाई का लक्ष्य इकाई लागत 5.00 लाख एवं 01 इकाई का लक्ष्य इकाई लागत 6.20 लाख का प्राप्त हुआ था योजनान्तर्गत हितग्राही अंश घटाकर आबंटन राशि 10.44 लाख प्राप्त हुआ था योजनान्तर्गत 02 हितग्राहियों को ऋण स्वरूप ट्रेक्टर एवं कृषि उपकरण प्रदाय किया गया है।</p>

3	महिला सशक्तीकरण योजना	स्वरोजगार हेतु	0	<ol style="list-style-type: none"> 1. अजजा वर्ग के 18 से 45 वर्ष के बेरोजगार युवतियों को स्वरोजगार स्थापित करने 6 प्रतिशत वार्षिक साधारण ब्याज पर रुपये 50 हजार की ऋण राशि 60 मासिक किश्तों में मय ब्याज वापसी करने की शर्त पर प्रदाय किया जाता है। उक्त योजना में हितग्राही अंशदान नहीं है। गरीबी रेखा से नीचे जीवन यापन करने वाले हितग्राही को 10 हजार अनुदान है। 2. यह एक केन्द्र एवं राज्य प्रवर्तित योजना है। 3. वित्तीय वर्ष हेतु 09 इकाई का लक्ष्य इकाई लागत 50 हजार का प्राप्त हुआ था। वर्ष में 09 इकाई का आबंटन राशि 4.50 लाख प्राप्त हुआ था। वर्ष में 06 हितग्राहियों को 50-50 हजार रुपये ऋण वितरण किया गया है एवं 03 इकाई में सामग्री प्रदाय आदेश जारी किया गया है।
4	लघु व्यवसाय योजना	स्वरोजगार हेतु	0	<ol style="list-style-type: none"> 1. अजजा वर्ग के 18 से 45 वर्ष के बेरोजगार युवक युवतियों को स्वरोजगार स्थापित करने 6 प्रतिशत वार्षिक साधारण ब्याज पर स्वयं की पसंद की व्यवसाय हेतु रुपये 1.00 लाख की ऋण राशि 6 प्रतिशत साधारण ब्याज पर 60 मासिक किश्तों में मय ब्याज सहित जमा करने की शर्त पर दिया जाता है। गरीबी रेखा से नीचे जीवन यापन करने वाले हितग्राही को 10 हजार अनुदान है। 2. यह एक केन्द्र एवं राज्य प्रवर्तित योजना है। 3. वित्तीय वर्ष हेतु 20 इकाई का लक्ष्य इकाई लागत 1.00 लाख का प्राप्त हुआ था। वर्ष में 20.00 लाख का आबंटन प्राप्त हुआ था। प्राप्त आबंटन से 16 एवं पूर्व वर्ष के शेष आबंटन व लक्ष्य से 06 हितग्राहियों को एक-एक लाख ऋण से लाभान्वित किया गया है। एवं 04 इकाई में सामग्री प्रदाय आदेश दिश गया है।
5	शहीद बीर नारायण सिंह स्वावलंबन योजना	स्वरोजगार हेतु	0	<ol style="list-style-type: none"> 1. बस्तर विकास प्राधिकरण की प्रायोजित उक्त योजना में 18 से 45 वर्ष के आठवीं उत्तीर्ण बेरोजगार युवक युवतियों जिनके पास बाजार स्थल पर दुकान निर्माण करने स्वयं,परिवार या शासन द्वारा दी गई हो को 60 हजार दुकान निर्माण एवं 40 हजार व्यवसाय हेतु कुल 1.00 लाख प्रदाय किया जाता है। योजना में हितग्राही रुपये 1027.00 मासिक 36 माह तक नियमित किश्त जमा करने पर शेष राशि प्रोत्साहन के रूप में माफ हो जाती है। यदि हितग्राही किसी माह किश्त ड्यू कर देता है उक्त माह से रुपये 1867.00 शेष 60 माह तक जमा करना होता है। प्रोत्साहन राशि से वंचित हो जाता है। 2. यह एक राज्य प्रवर्तित बस्तर विकास प्राधिकरण की योजना है। 3. वित्तीय वर्ष 2009-10 हेतु 33 इकाई का लक्ष्य प्राप्त हुआ था। वर्ष में 17 इकाई की आबंटन राशि 17.00 लाख प्राप्त हुआ था। 17 इकाई की दुकान निर्माण हेतु 30-30 हजार प्रथम किश्त प्रदाय किया गया है। एवं पूर्व वित्तीय वर्ष की आबंटन राशि से पूर्व चयनित 33 हितग्राहियों को 40-40 हजार व्यवसाय हेतु ऋण वितरित किया गया है।
6	पेंसंजर ट्रांसपोर्ट व्हीकल योजना	स्वरोजगार हेतु वाहन प्रदाय	0	<ol style="list-style-type: none"> 1. अजजा / अजा वर्ग के 18 से 45 वर्ष के जिले के बेरोजगार हितग्राही जो वाहन चलाने का वैद्य लायसंस धारक हो को स्वरोजगार हेतु वाहन ऋण प्रदाय किया जाता है। प्रदाय ऋण में 5 प्रतिशत हितग्राही का अंशदान है। ऋण राशि पर 6 प्रतिशत वार्षिक साधारण ब्याज देय होता है ऋण की अदायगी 60 मासिक किश्त वर्तमान में 36 मासिक किश्त तथा अजा वर्ग की ऋण अदायगी 60 मासिक किश्त में मय ब्याज सहित जमा किया जाना है। गरीबी रेखा से नीचे जीवन यापन करने वाले हितग्राही को 10 हजार अनुदान है। 2. यह एक केन्द्र एवं राज्य प्रवर्तित योजना है। 3. अजजा वर्ग हेतु वित्तीय वर्ष में 02 इकाई का लक्ष्य इकाई लागत 3.21 लाख का प्रदाय किया गया। वर्ष में आबंटन राशि 6.10 प्राप्त हुआ था प्राप्त आबंटन से 01 हितग्राही को 3.21 लाख का वाहन ऋण प्रदाय किया गया एवं 01 हितग्राही को वाहन प्रदाय आदेश दिया गया है। 4. अजा वर्ग हेतु वित्तीय वर्ष में 01 इकाई का लक्ष्य इकाई लागत 3.32 लाख का प्रदाय किया गया था। योजनान्तर्गत आबंटन राशि प्राप्त नहीं हुई थी।

7	गुड्स कैरियर व्हीकल योजना	स्वरोजगार हेतु वाहन प्रदाय	0	<ol style="list-style-type: none"> 1. अजजा / अजा वर्ग के 18 से 45 वर्ष के जिले के बेरोजगार हितग्राही जो वाहन चलाने का वैद्य लायसेंस धारक हो को स्वरोजगार हेतु वाहन ऋण प्रदाय किया जाता है। प्रदाय ऋण में 5 प्रतिशत हितग्राही का अंशदान है। ऋण राशि पर 6 प्रतिशत वार्षिक साधारण ब्याज देय होता है ऋण की अदायगी 60 मासिक किश्त वर्तमान में 36 मासिक किश्त तथा अजा वर्ग की ऋण अदायगी 60 मासिक किश्त में मय ब्याज सहित जमा किया जाना है। गरीबी रेखा से नीचे जीवन यापन करने वाले हितग्राही को 10 हजार अनुदान है। 2. यह एक केन्द्र एवं राज्य प्रवर्तित योजना है। 3. अजजा वर्ग हेतु वित्तीय वर्ष में 03 इकाई का लक्ष्य इकाई लागत 3.18 लाख का प्रदाय किया गया। वर्ष में आबंटन राशि 9.06 प्राप्त हुआ था प्राप्त आबंटन से 03 हितग्राही को 9.54 लाख का वाहन ऋण प्रदाय किया गया। 4. अजा वर्ग हेतु वित्तीय वर्ष में 01 इकाई का लक्ष्य इकाई लागत 3.20 लाख का प्रदाय किया गया था। योजनान्तर्गत आबंटन राशि प्राप्त नहीं हुई थी।
8	महिला समृद्धि योजना	स्वरोजगार हेतु	0	<ol style="list-style-type: none"> 1. योजनान्तर्गत अनुसूचित जाति, पिछड़ा वर्ग एवं सफाई कामगार वर्ग के बेरोजगार महिलाओं को स्वरोजगार हेतु 25 से 30 हजार तक ऋण प्रदाय किया जाता है। उक्त योजना में 4 प्रतिशत साधारण ब्याज देय है जो मय ब्याज 30 से 36 मासिक किश्त में जमा किया जाना होता है। अजा एवं सफाई कामगार वर्ग के गरीबी रेखा से नीचे जीवन यापन करने वाले हितग्राही को 10 हजार अनुदान है। 2. यह एक केन्द्र एवं राज्य प्रवर्तित योजना है। 3. अजा वर्ग हेतु वित्तीय वर्ष में 03 इकाई का लक्ष्य इकाई लागत 30 हजार का प्रदाय किया गया। वर्ष में आबंटन राशि प्राप्त नहीं हुआ था पूर्व वर्ष की शेष आबंटन से 01 हितग्राही को 30 हजार का ऋण प्रदाय किया गया। 4. पिछड़ा वर्ग में पूर्व वित्तीय वर्ष की शेष 01 इकाई व आबंटन से 01 हितग्राही को रुपये 25 हजार का ऋण प्रदाय किया गया है।
9	स्वावलंबी योजना	स्वरोजगार हेतु	0	<ol style="list-style-type: none"> 1. योजनान्तर्गत अनुसूचित जाति, वर्ग के बेरोजगार युवक युवतियों को स्वरोजगार हेतु 1.00 लाख तक ऋण प्रदाय किया जाता है। उक्त योजना में 6 प्रतिशत साधारण ब्याज देय है जो मय ब्याज 60 मासिक किश्त में जमा किया जाना होता है। गरीबी रेखा से नीचे जीवन यापन करने वाले हितग्राही को 10 हजार अनुदान है। 2. यह एक केन्द्र एवं राज्य प्रवर्तित योजना है। 3. अजजा वर्ग हेतु वित्तीय वर्ष में 01 इकाई का लक्ष्य इकाई लागत 2.00 लाख एवं 01 इकाई 1.00 लाख का प्रदाय किया गया। वर्ष में आबंटन राशि प्राप्त नहीं हुआ था पूर्व वर्ष की शेष आबंटन से 01 हितग्राही को 1.00 लाख का ऋण प्रदाय किया गया।
10	लघु स्वावलंबी योजना	स्वरोजगार हेतु	0	<ol style="list-style-type: none"> 1. योजनान्तर्गत अनुसूचित जाति वर्ग के बेरोजगार युवक युवतियों को स्वरोजगार हेतु 50 हजार तक ऋण प्रदाय किया जाता है। उक्त योजना में 6 प्रतिशत साधारण ब्याज देय है जो मय ब्याज 60 मासिक किश्त में जमा किया जाना है। गरीबी रेखा से नीचे जीवन यापन करने वाले हितग्राही को 10 हजार अनुदान है। 2. यह एक केन्द्र एवं राज्य प्रवर्तित योजना है। 3. अजा वर्ग हेतु वित्तीय वर्ष में 01 इकाई का लक्ष्य इकाई लागत 50 हजार का प्रदाय किया गया। वर्ष में आबंटन राशि 37500.00 प्राप्त हुआ था पूर्व वर्ष की शेष आबंटन से 01 हितग्राही एवं वर्ष में प्राप्त आबंटन से 02 हितग्राही को 50-50 हजार ऋण प्रदाय किया गया।

11	माइक्रो क्रेडिट योजना	स्वरोजगार हेतु	0	<ol style="list-style-type: none"> 1. योजनान्तर्गत अनुसूचित जाति, पिछड़ा वर्ग एवं सफाई कामगार वर्ग के बेरोजगार युवक युवतियों को स्वरोजगार हेतु 30 हजार तक ऋण प्रदाय किया जाता है। उक्त योजना में 5 प्रतिशत साधारण ब्याज देय है जो मय ब्याज 36 मासिक किश्त में जमा किया जाना होता है। अजा एवं सफाई कामगार वर्ग के गरीबी रेखा से नीचे जीवन यापन करने वाले हितग्राही को 10 हजार अनुदान है। 2. यह एक केन्द्र एवं राज्य प्रवर्तित योजना है। 3. अजा वर्ग हेतु वित्तीय वर्ष में 01 इकाई का लक्ष्य इकाई लागत 30 हजार का प्रदाय किया गया। वर्ष में आबंटन राशि 1.20 लाख प्राप्त हुआ था पूर्व वर्ष की शेष लक्ष्य से 04 हितग्राही को 30-30 हजार ऋण प्रदाय किया गया। वर्ष में प्राप्त लक्ष्य की आबंटन राशि प्राप्त नहीं हुई थी।
12	टर्म लोन यायेजना	स्वरोजगार हेतु	0	<ol style="list-style-type: none"> 1. उक्त योजनान्तर्गत अल्पसंख्यक वर्ग के 18 से 45 वर्ष के बेरोजगार युवक युवतियों को स्वरोजगार स्थापित करने 6 प्रतिशत साधारण ब्याज पर रूपये 1.00 लाख का ऋण प्रदाय किया जाता है प्रदाय ऋण पर हितग्राही अंशदान 5 प्रतिशत है। ऋण की अदायगी 60 मासिक किश्तों में मय जमा करना होता है। 2. यह एक केन्द्र एवं राज्य प्रवर्तित योजना है। 3. अल्पसंख्यक वर्ग हेतु वित्तीय वर्ष में 05 इकाई का लक्ष्य इकाई लागत 1.00 लाख का प्रदाय किया गया। योजनान्तर्गत आबंटन राशि 4.75 लाख प्राप्त हुआ था लक्ष्य से 05 हितग्राही को 1-1 लाख ऋण प्रदाय किया गया।
13	ब्यक्तिमूलक योजना	स्वरोजगार हेतु	0	<ol style="list-style-type: none"> 1. उक्त योजनान्तर्गत पिछड़ा वर्ग के 18 से 45 वर्ष के बेरोजगार युवक युवतियों को स्वरोजगार स्थापित करने 6 प्रतिशत साधारण ब्याज पर रूपये 1.00 लाख का ऋण प्रदाय किया जाता है प्रदाय ऋण पर हितग्राही अंशदान 5 से 10 प्रतिशत है। ऋण की अदायगी 60 मासिक किश्तों में मय जमा करना होता है। 2. यह एक केन्द्र एवं राज्य प्रवर्तित योजना है। 3. पिछड़ा वर्ग हेतु वित्तीय वर्ष में 02 इकाई का लक्ष्य इकाई लागत 1.00 लाख का प्रदाय किया गया। योजनान्तर्गत आबंटन राशि 1.90 लाख प्राप्त हुआ था लक्ष्य से 02 हितग्राही को 1-1 लाख ऋण प्रदाय किया गया।
14	अंत्योदय स्वरोजगार योजना	स्वरोजगार हेतु	0	<ol style="list-style-type: none"> 1. उक्त योजनान्तर्गत अनुसूचित जाति वर्ग के 18 से 45 वर्ष के गरीबी रेखा के नीचे जीवन यापन करने वाले बेरोजगार युवक युवतियों को स्वरोजगार स्थापित करने बैंक माध्यम से रूपये 1.00 लाख तक का ऋण प्रकरण तैयार कर स्वीकृति हेतु बैंक भेजा जाता है। बैंक द्वारा स्वीकृत प्रकरण में स्वीकृत ऋण का 50 प्रतिशत अधिकतम 10000.00 जो भी कम हो अनुदान इस कार्यालय से प्रदाय किया जाता है। प्रदाय ऋण पर बैंक ब्याज दर पर ऋण की अदायगी बैंक में की जाती है। 2. यह एक केन्द्र की बैंक प्रवर्तित योजना है। 3. अनुसूचित जाति वर्ग हेतु वित्तीय वर्ष में 79 इकाई का लक्ष्य प्रदाय किया गया। योजनान्तर्गत अनुदान आबंटन राशि 6.575 लाख प्राप्त हुआ था लक्ष्य से बैंक द्वारा स्वीकृत 16 हितग्राही को 10-10 हजार कुल 160000.00 का अनुदान राशि प्रदाय किया गया।

15	आदिवासी स्वरोजगार योजना	स्वरोजगार हेतु	<p>0</p> <ol style="list-style-type: none"> 1. उक्त योजनान्तर्गत अनुसूचित जनजाति वर्ग के 18 से 45 वर्ष के गरीबी रेखा के नीचे जीवन यापन करने वाले बेरोजगार युवक युवतियों को स्वरोजगार स्थापित करने बैंक माध्यम से रूपये 1.00 लाख तक का ऋण प्रकरण तैयार कर स्वीकृति हेतु बैंक भेजा जाता है। बैंक द्वारा स्वीकृत प्रकरण में स्वीकृत ऋण का 50 प्रतिशत अधिकतम 10000.00 जो भी कम हो अनुदान इस कार्यालय से प्रदाय किया जाता है। प्रदाय ऋण पर बैंक ब्याज दर पर ऋण की अदायगी बैंक में की जाती है। 2. यह एक केन्द्र की बैंक प्रवर्तित योजना है। 3. अनुसूचित जनजाति वर्ग हेतु वित्तीय वर्ष में 110 इकाई का लक्ष्य प्रदाय किया गया। योजनान्तर्गत अनुदान आबंटन राशि 5.50 लाख प्राप्त हुआ था लक्ष्य से बैंक द्वारा स्वीकृत 47 हितग्राही को 10-10 हजार कुल 470000.00 का अनुदान राशि प्रदाय किया गया ।
----	-------------------------	----------------	---

9. विभाग का नाम :-केडा कांकेर

वर्ष 2010-11 में विभिन्न योजनाओं में प्राप्त राशि और प्रगति संक्षेप में

प्रपत्र क्रमांक - 1

क्र. सं.	योजना का नाम	योजना का प्रकार	वित्तीय प्रगति (लाख रुपये में)							भौतिक प्रगति			टिप्पणी	
			कुल प्राप्त राशि	केन्द्र सरकार द्वारा			राज्य सरकार द्वारा			कुल व्यय	ईकाइ(जैसे-संख्या, परिवार, हेक्टेयर)	लक्ष्य		उपलब्धि
				कुल	Plan	Non-Plan	कुल	Plan	Non-Plan					
1	2	3	4	5	6	7	8	9	10	11	12	13	14	15
1	राष्ट्रीय बायोगैस	केन्द्र प्रवर्तित योजना	29.309	29.31			0			29.309		350	355	
2	आश्रम / छात्रावास सौर ऊर्जा विद्युतीकरण	केन्द्र प्रवर्तित योजना	26.4	26.4						26.4		11	11	
3	पुलिस बैस कैंपो में सौर पॉवर प्लाण्ट	राज्य आयोजना	169.745				169.745	169.745		169.745		18	18	
4	J.N.S.M.	केन्द्र प्रवर्तित योजना	18.2	11.7	11.7		6.5	6.5		18.2		2	2	
5	सौर गर्म जल संयंत्र	राज्य आयोजना	0.14				0.14	0.14		0.14		400 LPD	400 LPD	
कुल योग			243.794							243.794				

**10. कार्यालय,कार्यपालन अभियंता ,जल संसाधन संभाग कांकेर ,
जिला उत्तर बस्तर कांकेर(छ0ग.)**

सिंचाई एवं बाढ़ नियंत्रण

क)	सिंचाई के विभिन्न साधन एवं साधनवार शुद्ध सिंचित क्षेत्रफल तथा प्रतिषत	जल संसाधन कांकेर के अंतर्गत कांकेर जिला मे कुल 02 मध्यम सिंचाई योजना एवं 82 सिंचाई योजनाये निर्मित है । मध्यम सिंचाई योजना का कुल रूपांकेत सिंचाई क्षमता 22750 हेक्ट. है इस तरह कुल रूपांकित सिंचाई क्षमता 38808 हेक्ट. है वर्ष 2010-11 मे मध्यम सिंचाई योजनाओ के द्वारा 6828 हेक्ट. सिंचाई की गई । अतः कुल सिंचाई 43% हुआ।लघु सिंचाई योजनाओ के द्वारा 12211 हेक्ट. सिंचाई की गई । अतः कुल सिंचाई 54% हुआ।
	महात्मागांधी राष्ट्रीय ग्रामीण रोजगार गारंटी योजना के अंतर्गत निर्माण कार्य	महत्मागांधी राष्ट्रीय ग्रामीण रोजगार गारंटी योजना के अंतर्गत कुल 272 कार्य स्वीकृत हुआ जिनमे 109 स्टापडेम मे से 74 स्टापडेम मे से पूर्ण के लिये गये। जिनकी सिंचाई क्षमता लगभग 1113 हेक्ट.है 23 नहर निर्मित सिंचाई क्षमता167 हेक्ट.है तथा 89 सिंचाई योजनाओ मे मरमम्मत कार्य स्वीकृत हिये जिनमे से 47 कार्य पूर्ण कर 792 हेक्ट. सिंचाई मे वृद्धि की गई । इस तरह कुल 2072 हेक्टयर सिंचाई मे वृद्धि हुई।
ख)	वृहद एवं मध्यम सिंचाई योजनायें	1) मयान जलाषय ,रूपांकित सिंचाई क्षमता 1483 हेक्ट.वर्ष 2010-11 मे क्षरी सिंचाई 990 हेक्ट.और रबी सिंचाई -60 हेक्ट. है 2) परलकोट जलाषय,रूपांकित सिंचाई क्षमता -14575 हेक्टयर वर्ष 2010-11 हमें खरीब सिंचाई क्षमता -14575 हेक्ट.वर्ष 2010-11 मे खरीफ सिंचाई 3500 हेक्ट.और रबी सिंचाई 2278 हेक्ट. है
ग)	लघु सिंचाई योजनायें	जानकारी संलग्न है
घ)	नलकूप का निर्माण	निरंक
ङ)	एनीकट का निर्माण	कांकेर जिले मे अंतर्गत 06 एनीकट निर्मित है 03 निर्माणाधीन है जिनकी कुल सिंचाई क्षमता -800 हेक्ट. है
च)	कमाण्ड एरिया डेव्हलफमेंट	महात्मागांधी राष्ट्रीय ग्रामीण रोजगार गारंटी के अंतर्गत 20 वाटर कोर्स फिल्ट चैनल का निर्माण कार्य चल रहे है । जिनसे कुल सिंचाई 2232.86 हेक्ट.मे अधिक सिंचाई होगी
छ)	एषियन डेव्हलफमेंट बैंक की सहायता से क्रियान्वित योजनायें	जानकारी संलग्न
ज)	बाढ़- नियंत्रण एवं जल विकास	जानकारी संलग्न
झ	पुरानी योजनाओं का सुधार	जानकारी संलग्न

11. विभाग का नाम – प्रधानमंत्री ग्राम सड़क योजना कांकेर

वर्ष 2010-11 में विभिन्न योजनाओं में प्राप्त राशि और प्रगति संक्षेप में

क्र.	योजना का नाम	योजना का प्रकार	कुल प्राप्त राशि	वित्तीय प्रगति (लाख रुपये)						कुल व्यय	भौतिक प्रगति			
				केन्द्र सरकार द्वारा			राज्य सरकार द्वारा				इकाई(जैसे संख्या परिवार,हेक्टेयर)	लक्ष्य	उपलब्धि	टिप्पणी
				कुल	plan	Non-plan	कुल	plan	Non-plan					
1	2	3	4	5	6	7	8	9	10					
1	प्रधानमंत्री ग्राम सड़क योजना कांकेर	ग्रामीण सड़के	1047.00	1047.00	1047.00	—	—	—	—	1047.00	33 बसाहटे	39 Roads 108 km	29 Roads 55-97 km	

योजना अनुसार प्रगति वर्ष 2011-11-12 पर संक्षिप्त लेख का प्रारूप
विभाग का नाम— प्रधानमंत्री ग्राम सड़क योजना कांकेर

क्रमांक	योजना का नाम	योजना में कार्य	स्कीम कोड	आलेख
1	2	3	4	5
1	प्रधानमंत्री ग्राम सड़क योजना कांकेर	ग्रामीण सड़क का निर्माण किया जाना	0101	प्रधानमंत्री ग्राम सड़क योजना के अंतर्गत वर्ष 2010-2011 33 बसाहटों के बारहमासी डामरीकृत सड़क से जोड़ा गया है जिससे ग्रामीणों के आने-जाने में सुविधा हुई है किसानों के अपनी उपज के मंडी में लाने में सुविधा हुई है

12. कार्यालय अनुविभागीय अधिकारी

लोक निर्माण विभाग सेतु निर्माण उप-संभाग, कांकेर
जिला-उत्तर बस्तर कांकेर (छ0ग0)

राज्य आयोजना अंतर्गत जिले हेतु स्कीमवार संभावित राशि की उपलब्धता वित्तीय वर्ष 2012-2013						
क्र0	योजना क्रमांक	योजना का नाम	प्रस्तावित वित्तीय मांग			
			वर्ष 2011-12 हेतु उपलब्ध संभावित राशि	कुल आवश्यक राशि	अन्य किसी स्रोतों से जेसै स्वयं के संसाधनों/अन्य एजेंसी से प्राप्त होने वाली राशि	अतिरिक्त मांग (4)- (3+5)
0	01	02	03	04	05	06
1	42/5054	कोटलभट्टी जैतपुरी मार्ग के कि.मी. 2/8 पर गड़िया नाला पर सेतु निर्माण	100.00	153.00	0.00	53.00
2	42/5054	मांवलीपारा-गट्टागुदुम-मांडाभर्री मार्ग के कि.मी. 4/8 पर कुकरेल नदी पर सेतु निर्माण	190.00	311.10	0.00	121.10
3	42/5054	घोटया- पारथीपारा (घोटिया) मार्ग के कि. मी. 2/8 पर त्रिकालढोरगा नाला पर सेतु निर्माण	50.00	85.50	0.00	35.50
4	42/5054	आंवराभाट-चंदेली मार्ग के कि.मी. 2/2 पर सिंदूर नदी पर सेतु निर्माण	200.00	302.00	0.00	102.00

5	42 / 5054	नवागांव-भावगीर-नदियापारा-घोटिया मार्ग के कि.मी. 1/6 पर दुध नदी पर सेतु निर्माण	130.00	194.00	0.00	64.40
6	42 / 5054	सरंगपाल-डुमाली-गोतपुर मार्ग के कि.मी. 2/4 पर चिनार नदी पर सेतु निर्माण	150.00	228.00	0.00	78.00
7	42 / 5054	तारसगांव-साल्हेभाट मार्ग के कि.मी. 3/2 पर सेंदार नदी पर सेतु निर्माण	200.00	316.00	0.00	116.00
8	42 / 5054	मुरडोंगरी-कोकपुर-कांकरे मार्ग के कि.मी. 3/2 पर चिनार नदी पर सेतु निर्माण	140.00	208.00	0.00	68.00
9	42 / 5054	सरंगपाल-दसपुर मार्ग के कि.मी. 1/4 पर दूध (हटकुल) नदी पर सेतु निर्माण	400.00	607.50	0.00	207.50
10	42 / 5054	हाटकर्ग-कोटगांव मार्ग के कि.मी. 1/4 पर चिनार नदी पर सेतु निर्माण	200.00	325.00	0.00	125.00
11	42 / 5054	घोड़दा-जापपारा-बैजनपुरी मार्ग के कि.मी. 2/10 पर सेन्दूर नदी पर सेतु निर्माण	150.00	226.50	0.00	76.80

13. विभाग का नाम :- राजस्व एवं आपदा प्रबंधन विभाग

योजना अनुसार प्रगति वर्ष 2011-11-12 पर संक्षिप्त लेख का प्रारूप

क्रं सं.	योजना का नाम	योजना मे कार्य	स्कीम कोड	आलेख
1	2	3	4	5
1	सूखा राहत	सूखा ग्रस्त क्षेत्रों मे राहत कार्य लघु निर्माण)	2245 / 3819	सूखाग्रस्त अंतागढ़ तहसील क्षेत्र के लिये राज्य शासन से सूखा राहत कार्य संचालन हेतु आबंटन प्राप्त हुआ था। आबंटन राशि 50.00 लाख के विरुद्ध मात्र रु. 4.80 लाख कार्य किया गया।
2	सूखा राहत	सूखा ग्रस्त क्षेत्रों मे राहत कार्य(वृहद निर्माण)	2245 / 1467	सूखाग्रस्त तहसील अंतागढ़ क्षेत्र मे रहत कार्यो के संचालन हेतु रु.50.00 लाख का आबंटन प्राप्त हुआ था। जिसके विरुद्ध रु. 23-05 लाख व्यय किया गया

14. कार्यालय नगर पालिका परिषद कांकेर जिला उत्तर बस्तर कांकेर छ.ग.

वर्ष 2011-12 मे आबंटित राषि की जानकारी

क्रमांक	मद का नाम	कार्य का नाम	आबंटित राषि	व्यय राषि	शेष राषि	कार्य की स्थिति
1	2	3	4	5	6	7
1	13 वे वित्त आयोग	डाटा सेंटर भवन निर्माण	30.00	0.00	30.00	निविदा आमंत्रित
2	राज्य प्रवर्तित योजना	हाट बाजार निर्माण	35.00	0.00	35.00	दर स्वीकृति की कार्यवाही जारी
3	राज्य प्रवर्तित योजना	सी.डी.एस.भवन निर्माण	15.00	0.00	15.00	निविदा आमंत्रित
4	बस्तर विकास प्राधिकरण	शौचालय निर्माण 02 नग	20.10	0.00	20.10	कार्य प्रारंभ

15. विभाग का नाम – खाद्य विभाग

खाद्यान्य संबंधित विभिन्न योजनाओं की जानकारी

क्रमांक	योजना का नाम	हितग्राही	हितग्राही	विवरण
1	अन्त्योदय योजना	19055	समस्त बी.पी.एल. सर्वे सूची में अति गरीब परिवारों को अन्त्योदय राशन कार्ड जारी किया गया है जिन्हें 35 किलो चावल एवं अन्य सामग्री वितरण की जा रही है।	
2	अन्नपूर्ण योजना	334	60 वर्ष से अधिक उम्र के निराश्रित व्यक्तियों को पेंशन योजना के तहत अन्नपूर्ण बैंगनी राशन कार्ड जारी किया है जिन्हें 10 किलो चावल एवं अन्य सामग्री प्रतिमाह वितरण किया जाता है।	
3	छ.ग. अमृत नमक योजना	93726	समस्त बी.पी.एल परिवारों को अमृत नमक निः शुल्क दो किलो प्रतिमाह विवरण किया जाता है।	
4	अन्नदूत दाल भात योजना	1000-2000	जिले में 9 अन्नपूर्ण दाल भात केन्द्र संचालित है जिसमें गरीब हितग्राहियों को 5 रु. में भर पेट दाल भात प्रदाय किया जाता है तथा ठीक संचालन किया जा रहा है	
5	अन्नदूत योजना	—	यह योजना हाट बजारों में खाद्यान्न/मिट्टी तेल हितग्राहियों को पहुंचाकर देने की योजना है वर्तमान में यह योजना बंद हो चुका है	
6	फूड सेक्योरिटी फंड	—	जिला कोषालय कांकर में व्यक्तिगत खाता क्र.8483(106)आबंटित किया गया है जिसमें वर्ष 2008 तक रु. 30,05,406,00 जमा है	
7	भण्डारण सुविधा	06	06 प्रदाय केन्द्रों में हितग्राहियों के लिए 379 उचित मूल्य का दुकान नियत है भण्डारण की सुविधा है	
8	कंजूमर प्रोटेक्शन	—	कंजूमर क्लब उपभोक्ता दिवस के माध्यम से उपभोक्ताओं में जागरूकता लाने हेतु संगोष्ठी का आयोजन किया जाता है	

16. विभाग का नाम – जन शक्ति नियोजन विभाग(महिला आई0टी0आई0कांकेर)

योजना अनुसार प्रगति वर्ष 2011–11, पर संक्षिप्त लेख का प्रारूप

क स	योजना का नाम	योजना का कार्य	स्क्रीम कोड	आलेख
1	तकनीकी प्रशिक्षण	आदिवासी महिलाओ को तकनीकी प्रशिक्षण प्रदान किया जाता है		आदिवासी छात्राओ / महिलाओ को तकनीकी प्रशिक्षण प्रदान कर परीक्षा मे सम्मिलित कराना एवं उत्तीर्ण छात्राओ को राष्ट्रीय व्यावसायिक प्रशिक्षण परिषद से प्रमाण पत्र प्रदान किया जाता है जिससे कि वे रोजगार एवं स्वरोजगार प्राप्त कर सके।
2	विश्वकर्मा योजना अन्तर्गत प्रशिक्षण	सभी वर्ग के अल्पशिक्षित बेरोजगार युवक/युवतियो को तकनीकी प्रशिक्षण प्रदान किया जाता है		जिले के मूल निवासी सभी वर्ग के अल्प शिक्षित बेरोजगार युवक/युवतियो को अल्प अवधि (चार माह)का तकनीकी प्रशिक्षण प्रदान कर परीक्षा मे सम्मिलित कराना एवं उत्तीर्ण छात्राओ को राज्य व्यावसायिक प्रशिक्षण परिषद से प्रमाण पत्र प्रदान किया जाता है जिससे कि वे रोजगार एवं स्वरोजगार प्राप्त कर सके। प्रशिक्षणार्थियों के चयन मे गरीबी रेखा के नीचे जीवन यापन करने वालो को प्राथमिकता प्रदान किया जाता है एवं उन्हे छात्रवृत्ति भी प्रदाय किया जाता है।
3	एस0डी0आई0 योजना	सभी वर्ग के उम्मीदवारो को तकनीकी प्रशिक्षण प्रदान किया जाता है		सभी वर्ग के उम्मीदवार को अल्प अवधि माडयूलर बेस गैर तकनीकी /तकनीकी प्रशिक्षण प्रदान करना जिसके की उनके कौशल मे वृद्धि हो के तथा प्रशिक्षण प्राप्त उम्मीदवारो को परीक्षा मे सम्मिलित कराना एवं उत्तीर्ण छात्राओ को राष्ट्रीय व्यावसायिक प्रशिक्षण परिषद से प्रमाण पत्र प्रदान किया जाता है जिससे कि वे रोजगार एवं स्वरोजगार प्राप्त कर सके।

8- Process Adopted for District AWP 2012-13

The Process adopted for the Annual District Plan 2012-13 is as per the following:

SN	Activity	Slow Progress Phase									Acceleration Phase				
		Dec-10	Jan-11	Feb-11	Mar-11	Apr-11	May-11	Jun-11	Jul-11	Aug-11	Sep-11	Oct-11			
1	District Level Workshop on Integrated District planning	█													
2	Block level workshop on integrated plan (For Panchayat secretaries)		█	█	█	█	█	█							
3	Drafting case study on - challenges of integrated district planning					█	█	█							
4	Initiating Action for Annual District Plan							█	█	█					
5	District Level Workshop on Annual District Plan		█	█	█										
6	Situational Analysis (District Level)								█	█	█	█	█	█	
7	Pilotting Integrated Village Micro Planning Processes								█	█	█	█	█	█	
8	Receipt of District Resources (from State Planning Commission, CG)									█					
9	Study of the District level resources (at DPSO Office for Dissemination)									█					
10	Letter and orientation of the department (for bifurgetting the district resources in block level - under their schemes)									█					
11	Issue of the letter for the District, Block and Panchayat Level Committee for Annual District Plan 2012-13														
12	Preparation at DPSO Office for block level workshops- (Physical Financial Plan, Agenda, planning template etc)										█				
13	Receiving departmental information on- block wise bifurcation										█				
14	Organization of the block level Workshops											█			
15	Receiving of the responses from the blocks on Block Level Planning												█	█	█
16	Consolidation of the physical and financial plan													█	█
17	Sending plan to the State Planning Commission														█

The green & shaded proportion of the above process cycle reflects that the actual acceleration took place after the indication of the possible resource for next financial year (i.e. from July, 2011 end). Thus the district actually get 2-2.5 months for meeting the requirement of the AWP. The details of each step is as under::

1- District Level Workshop on Integrated District planning (Dec 2010): This workshop at the district level covered various aspects of integrated micro planning, the critical role of youth in village development system, Gyan Sagar (Village Information Centre(VIC)) & Community alert system in Rajanandgaon, steps in the district planning etc. District Collector, Mr. Prabhat Kumar (PO. M&E UNICEF), Mr. Sanjoy Sammadar (SCF, Raipur), Mr. Dinesh Singh (UNICEF, Raipur) and other official were also present in the workshop (The details is attached as annexure).

2- Block Level Workshops on integrated Planning (January – March, 2011):

This workshop has given an opportunity where the Panchayat Secretaries were also motivated for importance of the Integrated Decentralised Plan. Hence the sensitization workshops were scheduled in different blocks during January- March, 2011. Participation under workshops had been as:

Block	Panchayats	Total Participants	Total Secretary participated	% Secretary Participated
Antagarh	44	28	11	25.00
Bhanupratapur	47	39	36	76.60
Charama	59	78	48	81.36
Durgkondal	36	13	13	36.11
Kanker	61	48	48	78.69
Narharpur	65	40	38	58.46
Grand Total	312	246	194	62.18

These block level sensitization programmes provides a platform, to appreciate the need for the integrated planning among stakeholders. In these workshops most of the responses validated, the status that local situational analysis at the panchayat level, is not very logical and most of the panchayats do not have their own integrated situational analysis. Thus in respect to the 73rd and 74th amendment, which advocates about local self government, there is need of a common understanding of the situational analysis, integrated plan at each level and for it, processes need to be strengthened at these levels.

2.1 Some of the exercises encouraged during these consultation workshops have been as follows:

2.1.1) The Panchayat Secretaries were requested to divide themselves in the groups and come out with their understanding about the: Social, Natural, Physical, Economic and Human resources available in their villages. The exercises were conducted with, the facilitation from the master trainers. These exercises, at least sensitized the panchayat secretaries, to not only look at the options available locally for meeting their requirements, but also work for judicious use of these resources. Some example of the resources listed by them are depicted in **Box-1.1**

<u>Box -1.1</u>	
Social: <ul style="list-style-type: none"> ▪ Youwak Sangha ▪ Self Help Groups ▪ Education Committee ▪ Kala Jattha ▪ Social Organisations 	Economic: <ul style="list-style-type: none"> ▪ Agriculture Land ▪ Cattle livestock (Poultry, Piggery, Dairy, Fisheries) ▪ Fruits orchid ▪ Small & household level Enterprises ▪ Tax Collection for house, water, minerals etc
Human Resources: <ul style="list-style-type: none"> ▪ Teachers, ▪ Doctors, ▪ Farmers ▪ Leaders ▪ Labourers 	Natural Resources: <ul style="list-style-type: none"> ▪ Rivers ▪ Forest ▪ Hill Area ▪ Land ▪ Minerals
Physical Resources: Village Routes <ul style="list-style-type: none"> ▪ Different Buildings(Schools, Aaganwadi, Health Sub Centres, Panchayat Buildings, Community Centre etc) ▪ Culverts/ Small bridges ▪ Ponds, canals etc. 	

2.2.2-) The participants were requested, to look at documentary film on the Hiware Bazar, Decentralised Planning and after the clip, they were suppose to discuss on their observations, for the need of the Decentralised Planning. The discussions were facilitated by the Master Trainers/ District Facilitator. The documentary is being of great value, to create a felt need for the integrated decentralised planning.

2.2.3-) The Panchayat Secretaries were also requested to do a group exercises by dividing them in 11 groups and think about the status/ causes underlying for different key issues. While each group presented their views on the findings in their area, it was observed that the group also brought in some interesting discussions. In the discussions it was observed clearly, that there is a need to work on developing understanding of participants for the causal relationship for different issues. Thus somewhere, there is a need of sensitization of the panchayat secretaries on key concerns/ outcome of different sectors/ departments. The responses stated by the participants are given in the following table:

Issues	Underlying causes/ Concerns
1. गरीबी	<ul style="list-style-type: none"> ▪ आय से अधिक व्यय । ▪ आलस्य । ▪ स्वास्थ्य मे कमी । ▪ जनसंख्या अधिक होना ▪ मध्यपान । ▪ निकम्मापन ▪ लोगो मे शिक्षा की कमी ।
2. कुपोषण	<ul style="list-style-type: none"> ▪ शिक्षित न होना । ▪ रोजगार के अवसरो मे कमी । ▪ गरीबी ।

	<ul style="list-style-type: none"> ▪ अंधविश्वास । ▪ अज्ञानता/ जानकारी का अभाव । ▪ उचित पोषक आहार का न मिलना । ▪ जनसंख्या वृद्धि । ▪ सेवाओं की सीमित स्थिति ।
3. शिशु मृत्यु दर	<ul style="list-style-type: none"> ▪ अशिक्षा (अज्ञानता) । ▪ अंधविश्वास । ▪ गरीबी । ▪ कम उम्र में शादी । ▪ कम उम्र में गर्भधान होना । ▪ गर्भावस्था में खान-पान में सही ध्यान न देना । ▪ चिकित्सा व्यवस्था में कमी होने का कारण । ▪ पोषण आहार की कमी । ▪ संस्थागत प्रसव न होना ।
4. मातृ मृत्यु दर	<ul style="list-style-type: none"> ▪ सही देखभाल नहीं होना । ▪ आवागमन के साधन । ▪ अशिक्षा । ▪ जागरूकता की कमी । ▪ गरीबी । ▪ साफ सफाई । ▪ गंभीर बीमारी । ▪ कुपोषण ।
5. संस्थागत प्रसव	<ul style="list-style-type: none"> ▪ अज्ञानता । ▪ शिक्षा का अभाव । ▪ उपस्वास्थ्य केन्द्र में दूरी होना । ▪ पंचायत में उपस्वास्थ्य केन्द्र नहीं होना । ▪ गांव में एन.एम. की व्यवस्था नहीं है । ▪ साधन का अभाव –पंचायत में वाहन की व्यवस्था नहीं होना । ▪ स्वास्थ्य कर्मचारी का मुख्यालय में नियमित न रहना । ▪ गर्भावस्था में पंजीयन ना कराना । ▪ पारंपरिक दाईयों से प्रसव कराने का आदत ।
6. शुद्ध पेयजल	<ul style="list-style-type: none"> ▪ जानकारी का अभाव । ▪ रख रखाव की जिम्मेदारी का अभाव । ▪ दवाई के सहभागिता का अभाव । ▪ स्वच्छ पेय जल की समस्या का कारण है कि हेण्ड पंप के आस- पास गंदगी । ▪ हेण्ड पम्प की कमी । ▪ क्लोरिन गोलीयों की उपलब्धता में कमी ।

	<ul style="list-style-type: none"> ▪ आयरन की मात्रा ज्यादा होना ।
7. शौचालय	<ul style="list-style-type: none"> ▪ प्रत्येक घर में शौचालय होनी चाहिए । ▪ शौच के लिये घर से बाहर जाना न पड़े । ▪ आड़िया के कारण घर पर शौचालय नहीं बनवाना । ▪ शौच के लिये बाहर में जाना । ▪ गंदे पानी का गड़ढो जमा में होना । ▪ गांव के किनारे पशुमल के गड़ढे में डालना ।
8. उच्च शिक्षा में लड़कियों की भागीदारी	<ul style="list-style-type: none"> ▪ लड़कियों के शिक्षा के प्रति परिवार एवं समाज के निम्न सोच । ▪ अशिक्षित माता पिता का होना । ▪ राजनीति के क्षेत्र में एवं समाज के क्षेत्रों में भागीदारी । ▪ औद्योगिक क्षेत्रों में इनकी भागीदारी । ▪ कृषि क्षेत्रों में भी इनकी बाहुलता । ▪ समय पर विवाह । ▪ परिवार की आर्थिक स्थिति ठीक न होना । ▪ लड़कों की अपेक्षा लड़कियों को कम महत्व देना । ▪ ग्राम से उच्च शिक्षा के लिये महाविद्यालय की दूरी ।
9. मलेरिया	<ul style="list-style-type: none"> ▪ दुषित पानी की समस्या । ▪ शौचालय विहिन युक्त । ▪ घर की आस-पास सफाई नहीं होने के कारण । ▪ दुषित खाना उनयोग करने से । ▪ आर्थिक स्थिति कम जोर । ▪ गंदगी । ▪ जागरूकता की कमी ।
10. एच0आई0वी0/एडस	<ul style="list-style-type: none"> ▪ स्वास्थ्य केन्द्र नहीं है । ▪ ग्राम में जानकारी नहीं है । ▪ मार्ग दर्शन देने वाला नहीं है । ▪ शिक्षित नहीं है । ▪ जानकारी की कमी ▪ स्वास्थ्य विभाग द्वारा बताये गये उपायों पर ध्यान नहीं दिया जाना । ▪ एच.आई.वी.ग्रस्त व्यक्ति से खून लेना । ▪ इन्जेक्शन का बार –बार उपयोग करना ।
11. विशेष रूप से सक्षम (Physically Challenged)	<ul style="list-style-type: none"> ▪ किसी भी कार्य को पूर्ण करने में सक्षमता । ▪ आर्थिक स्थिति ▪ शारीरिक एवं मानसिक रूप से सक्षमता ।

2.2-) The Panchayat secretaries were also asked about the responsibility they can take up in the Decentralised Planning. According to them they can play a key role in the issues as given in **Box-1.2**. These discussions were of great significance as this also facilitates in overall understanding of the decentralised integrated planning. As a part of the exercises followings were also shared:

- Secretary should also develop continued good relationship with each household (particularly excluded one) and also participate in the social events as well.
- Panchayat Secretary should be able to facilitate the resource mobilizations.
- Secretary should also work for developing favorable environment for the integrated planning.
- Secretary should understand government work as their own works for own people.
- To take measures, so that most of the problems are addressed at the local level.
- Secretaries should be trained for being multi sector resource persons.
- Secretary should develop full confidence of working for the excluded community. The exercises were enjoyed by the participants and some of them shared the need of having detailed situational analysis of their own panchayats with them. They were advised to just try to find out the status in their own panchayats with respect to some key issues, so that later they can improve on the planning too.

Box-1.2

The responsibility of the secretary in the Decentralised Integrated planning (as per their responses):

- To aware the local community about the need for the decentralised planning.
- To get the information of all the government schemes, & dissemination of the same in community.
- To conduct small meetings, to know the need of marginal/ excluded groups (as women, ST, children, physically challenged, old aged etc)
- To revives and strengthen different community based organisations and committees
- To keep & update the information of different resources at the Gram Panchayat level.
- To improve the economic resources of Panchayat by measures like tax collection (house, water, Mineral mining) etc.
- To promote the need based spatial planning/ map based planning
- Undertake the micro planning activity for the participatory appraisal of the situation.
- To develop/update a detailed integrated plan of the panchayat – based on the micro planning exercises
- Improving the trust of community in Gram Sabhas & addressing issues of low attendance
- Timely birth & death registration updating
- To mobilize technical support for the local planning/ implementation etc

3- Case Study on District Planning experiences (April, 2011): As an attempt to understand the challenges in decentralized district planning, a case study had been drafted by the District Facilitator, GoI- UNJCP. This case study try to bring out some issues/ concern faced (as per experience), in process of annual district plan 2010-11 during year 2009. The case study is attached at annexure..

4- Initiating Action for Annual District Plan: As per the requirement of the plan, it was ensured to send a letter to various departments for, inviting their responses on the 2010-11 budget, progress/ experiences. The details sought are about the physical and financial performance in previous year,

under different schemes, with a short write up about some important schemes. A few departments, has given responses so far. In July 2011, it was communicated that- this year the resource allocation details would be given by the state, so process of getting previous year budget detail not received due priority.

5- District Level Workshop on Annual District Plan 2012-13: A workshop was organized at Zila Panchayat for the District Level Official, on 4th July 2011. The resource person from the State Planning Commission facilitated the process. The District Level Intervention has been a positive initiation by the State Planning Commission, this year. The honorable District Collector & CEO, Zila Panchayat, were also present during the workshop. The expectation of going up to the block level, for the annual district plan, was shared with the district level officials. State Convergent Facilitator, Mr.Sanjoy Samaddar, briefed, about the possible indicators, that can be looked into while the block level planning would be taken up.

6- Situational Analysis: Situational analysis on the 7 sector was taken up during June - September, 2011. This situational analysis though indicates various priorities of the district; it needs to improve, the quality of the situational analysis by the inputs of various stakeholders. The situational analysis is being covered under special chapters in the Annual District Plan 2012-13.

7- Piloting Integrated Micro Planning Processes: To get the first hand experience on decentralized district planning, it is required to practically learn from the field experiences. Under the guidance of the CEO, Zila Panchayat this process was experimented under Gol-UN Joint Convergence Programme, North Bastar Kanker during June – September, 2011. The services of the experienced partner Samarthan, Raipur had been taken up for this pilot phase. The integrated village micro planning had been piloted in following 3 panchayats:

- Tarasgaon (Charama Block)
- Pewari (Bhanupratappur Block)
- Raurwahi (Durgukondal)

A dissemination workshop on the learning's, at the district level is proposed, during November 2011.

8- Receipt of District Resources (from State Planning Commission, CG): District received information of possible resources under various schemes during last week of July, 2011. This information by State Planning Commission had been a new and very important step for the district, unlike previous 2 years before it.

9- Study of the District level resources (at DPSO Office for Dissemination): DPSO section, also studied the Financial Resource, details received from the SPC, Raipur, before disseminating the same at the district level officials. There had been few issues with respect to resources, at the district level- which has been brought to the information of the SPC, Raipur. The district added a separate column of department in the provided resource list & the resource detail was, uploaded to the district's website (<http://kanker.gov.in/format.zip>). The template was customized to take block wise status on the main excel sheet for the district level officials, as it was required to take the information on the block wise bifurcation.

10- Letter and orientation of the department (for bifurgetting the district resources in block level - under the schmes: A demonstration of use of, table was done before the departments, in the TL meeting & the letter was issued to department for providing block level bifurgution. The District Planning has been an issue of concern in the TL meetings for last few months. It took more than 3 weeks at district level, to receive – a draft distribution from the departments, after repeated – reminders in district level meeting. There had been various instances where the personal contacts were required to seek information on time. This indicates that it is a push factor that required getting the work done.

The poor and late local response itself indicates that there is requirement of continuous training on the budget and processes related issues, to each associated department- with regard to the Annual District Plan.

This has been first (I), time under district plan, that departments has been asked to provide the block wise distribution of the targets etc, under their respective schemes as part of the District Plan. In fact this resource distribution (block wise), could be received under very few schemes from the respective departments. Once a comfortable detail on the block wise distribution received from departments, the block wise trainings were scheduled.

11- Issue of the letter for the District, Block and Panchayat Level Committee for Annual District Plan 2012-13: A letter was issued in the first week of August, 2011 from District Collector to reactivate different level committees for the District planning 2012-13. These committees at different level (District, Block & Panchayat) were, also communicated about the role expected from these committees.

12- Preparation at DPSO Office for block level workshops- (Physical, Financial Plan, Agenda, planning template etc):

A draft template was developed by facilitation of District Facilitator for the block level workshop & plan. This template invites the details of block on various parameters such as- block’s vision, situational analysis & details of action plan. The data received on various key parameters at district level, were arranged to be provided to block, so that these can be used in the block level situational analysis. Data on the following parameters was arranged for each block for the block level situational analysis:

Demographic Status- District			
Total Households	127294	Urban Population	31385
Total Population	650934	% Urban Population	4.82
Rural Context			
Household	127294	Sex Ratio	1041
Rural Population	619549	% Rural Population	95.18
Schedule Caste	25584	% Schedule Castes	4.13
Schedule Tribe	357831	% Schedule Tribes	57.76
Children (< 6 yrs)	102957	Sex Ratio (< 6 yrs)	973
Geographical area (sq kms)	6432.7	Population Density	101

Forest (sq kms)	2797	% Forest Area	43.47
Total Panchayat	386	Total Villages	1078
Source: Census 2001, Land Records. Kanker			

Status on key MDG indicators: - District			
MDG	Indicators	Status	Sources
1- Poverty & Hunger	% BPL (Rural)	51.39	BPL Survey 2011
	% Malnutrition %	38.62	District Women & Child Dev. Officer
2- Universal Primary Education	Net Enrollment Rate& Primary	98.56	Sarva Shiksha Aabhiyan
	Net Enrollment Rate& Middle	97.84	
3- Gender Equality & Women Empowerment	Girls: Boys Ratio (Primarily School;	0.96	Health Department 2010-11
	Girls: Boys Ratio Upper Middle School;	0.99	
4- Reducing Child Mortality	IMR	30.6 (453 infant)	Health Department 2010-11
5- Material Health	MMR	141.9 (21 women)	
	Institutional Delivery	61.80	
6- HIV/ AIDS & Malaria	API – Malaria	11.63	
7- Environment Sustainability	Forest Area	43.47	Land Records, Kanker
	% of people with access to safe drinking water	83.12	PHE, Kanker
	% of people with access to safe Toilet water	60.41	

In the preparation part of the block level workshops the – agenda and schedule were designed and the DPSO office staff had been quite involved in all the processes.

13- Receiving departmental information on- block wise bifurgution: Before getting into the block level workshop it was attempted to take the information from the key department's t the district level for providing block level status on their budget. This process was necessary because the block level workshop were the platform- where the clarity needs to be brought before the department functioning at that level.

14- Organization of the block level Workshops: After necessary preparation the block level workshops were organized as per the following schedule:

Block	Workshop Date
Bhanu	25-Aug-11
Antagarh	27-Aug-11
Kanker	29-Aug-11
Koylibeda	30-Aug-11

Charama	01-Sep-11
Durgkondal	02-Sep-11
Narharpur	03-Sep-11

Key departments/ schemes - under the 7 sectors can be viewed as under:

Sector	Department / Schemes
Education	Education, RGSM, Tribal Welfare, Colleges, Polytechnic, ITI, SP (Sports) etc
Health	Health, NRHM, PHE, WCD etc
Nutrition	WCD, Food, PDS, MDM etc
Infrastructure	Zila Panchayat, PWD, RES, PMGSY, BRGF etc
Livelihood	Panchayat, Agriculture, Horticulture, Veterinary services, Fisheries, Forest, Resham, Udyog & Vyapar, Khadi Gramudyog, Employment, Mining, NREGA, etc
Energy	CSEB, CREDA etc.
Civil Rights & Empowerment	DPSO, Panchayati Raj & Social Welfare Department, Revenue Labour, Zila Panchayat etc

The above workshops had the following special features:

- Participation of the DPC members, block level departments, Panchayat secretaries
- District DPSO Team worked as a trainer for the above workshops
- Small clip on need of decentralized planning
- A presentation on the Vision, Situational Analysis, Block Level Planning Template, Department wise scheme resources
- Group exercises on situation on 7 key sectors in reference to block
- Expectations from the Team
- Feedback & open discussion session

Block Level Trainings : Annual District Plan 2012-13 (August- September, 2011)

			
Block Level Workshops on Annual District Plan Block : Bhanupratappur District: N. B. Kanker	Group Works on Annual District Plan Block : Bhanupratappur District: N. B. Kanker	CEO Janpad Addressing the participants Block : Durgkondal District: N. B. Kanker	Situation analysis exercises – Sector wise Block : Narharpur District: N. B. Kanker
			
Block Level Workshops on Annual District Plan Block : Kanker District: N. B. Kanker	Block Level Workshops on Annual District Block : Kanker District: N. B. Kanker	Understanding Decentralization & Integration Block : Durgkondal District: N. B. Kanker	Situation analysis exercises – sector wise Block : Narharpur District: N. B. Kanker

The total no. of participants for these block level workshop had been as per the following:

SN	Dept.	Workshop Date	Total Participants	Panchayat Secretaries	From Departments	Others
1	Antagarh	27-Aug-11	21	10	11	0
2	Bhanu	25-Aug-11	48	29	17	2
3	Kanker	29-Aug-11	69	40	20	9
4	Koylibeda	30-Aug-11	21	5	15	1
5	Charama	1-Sep-11	47	31	14	2
6	Durgkondal	2-Sep-11	50	37	10	3
7	Narharpur	3-Sep-11	41	27	14	0
			297	179	101	17

15- Receiving of the responses from the blocks on Block Level Planning: This phase had been a real challenging one, as there were major issues with respect to the submission of the plan by different blocks. Time to time letters were issued for concern blocks and Nagar palika & panchayat, for the timely submission of the plans, (see attachments) but the responses from different block had not been very encouraging. It was observed that either there is a limitation of interest level, priority or departmental coordination that – blocks could not be able to submit the plan in time or if they did so- there were quality issues. The Planning cell at DPSO provided every possible support to blocks- for the development of overall block level plan.

But this would be nice here to mention that the quality of the block level plan requires to be improved a lot.

16- Consolidation of the physical and financial plan: At the district level it took few days to put the data in an organized manner, so that it can be retrieved as and when required. The staff at the DPSO Office put all the possible steps to check that the errors are minimized. The GoI-UN Joint convergence programme provided all need based support to the processes of the consolidation of the plan in the district plan.

17- Sending plan to the State Planning Commission:: after due compilation of the plans the data: After completion of the district plan it is supposed to be sent to State Planning Commission, by the end of II week of October, 2011.

9- Challenges in the District planning:

District Planning is a broader concept and in general it includes every stakeholder of the district. In this background what everyone seek in a good district plan is- **Decentralized, Integrated, People's Participation, Broad based, Inclusive etc.** To realize the development of a district plan the following requirements are always critical - **A strong felt need, a status analysis, a vision, a dedicated team, capacity of the planning unit & other support system in place etc.** Shift from the vertical planning processes to integrate planning, itself demands huge investment in various processes and strengthening of these processes on a regular basis.

Besides the best possible efforts taken up by for the district plan, there is no hesitation in mentioning that the quality of the district plan need to be improved a lot yet. This year district has worked hard to look- that the Block Level Plans are evolved and taken under district plan. Before expecting desired result at different level, it also needs to be understood that whether the environment and support system has been facilitated adequately. In this background the challenges faced are being mentioned here as, if these can be addressed somewhere:

District Level:

- **Difficulty in getting clear information regarding the – Janpad wise resources availability** at the district level (It took more than 3 weeks and enormous personal effort to get the block level resource data well in time before the block level plans)
- **Poor level of self interest among department:** There had been *no evidences from privies years, that the incorporation of the need in the district plan necessarily influence the allocation.* Even if it would have been there has been no reference to the Department (DPSO & other offices), that because they have put an activity under the district plan, that is why they are receiving funds accordingly. This poor response, invariably also affect the internal motivation of the departmental staff. On another side, had there been a written compulsion- that unless the department proposes their subsequent, year plan in the district plan- they would not be getting funds. **Lack**

Situational Analysis (Limitation):

The situational analysis, through Gol-UNJCP, Kanker 2011, has been attempted to capture specific status of different sectors at a single place. The process itself took about 6 month duration- from developing of overall framework, collection of data, personal consultation with department functionaries & follow-up as per required. With this short background, report is indebted to the personal efforts of various stakeholders – to make it more informative and practical. The issues highlighted in the report may sometimes be quite questionable, so all the suggestions are welcome to make it more practical and more useful as a reference document. The document thus would always be in a draft status, till a sufficient response not received and incorporated. Some of the limitation of this situational analysis report may be viewed as under:

- 1- This report uses the conveniently available data in a particular sector. (many times because of lack of desired data the quality may suffer)
- 2- Lack of human resource for field validation, for this situational analysis, needs also to be taken in factor.
- 3- It was tried to relate with field observations at some places, but field observations were taken from on the job working experiences (in different block level workshop, field & panchayat level consultations, gram shabhas etc). Thus field validation/ observation not taken in an organized manner.
- 4- Quality of data had been an issue because of poor updation at different level.
- 5- Lack of availability of central MIS for sectoral componets, had been an issue, in case where, single intervention is facilitated by several departments (as in education- tribal, school education department & RGSM etc).
- 6- Issues of integration of the data – to sectoral analysis, and integration of the situational analysis in the district's budget
- 7- Lack of translator/ typist – to make report in Hindi has been an issue of concern.

Thus in view of the above limitation situational analysis need a further improved for data quality and other features, from reader's and stakeholder's support.

of guarantee of funds proposed under the plan actually affects the level of involvement of the concern department.

▪ **Scope of innovation in government scheme:**

Every scheme come with its own criteria and procedures in the government system, and it is also necessary – because most of the schemes are designed to cater a specific need perceived or assessed. This is the result of such process that hundreds of schemes are on the board, in the district plan- and it is rally very difficult to know and understand details of the each scheme. **Many a time related schemes are also working in isolations** (for example TSC & health departments' intervention of the reducing disease burden under NRHM). Thus there is a limited scope of innovation in pre- existing schemes. In fact it can be viewed that many of the departments working for the same outcome- may not know each other's schemes. **The same is true at the village level – to know and keep in mind hundreds of the scheme is challenge for each beneficiary/ household.**

The district plan has a process to demand the next year budget on these schemes particularly. Under ***the approach, the pre designed schemes may be treated as a product for which we are seeking beneficiary to reflect in integrated district plan. But the district plan, being broad based need to have an approach- where the peoples' plan and gaps are taken, and the product (scheme) respond to fill those*** gaps. (for example Gol- Planning Commission has given due consideration to these field level operational challenges- requirement since last few years and a huge investment (Rs 55 crores in 2010-11, 2011-12) is being done through a project Integrated Action Plan (IAP). These efforts are proofing to be more appropriate, as district ***is getting an untied fund for the filling up of the perceived gaps at the district level.*** The positive approach of the ***IAP had been that, it provides scope and flexibility (which otherwise- not possible in the boundaries of specific schemes).*** It would be worthwhile to mention here that if the State Planning Commission also experiment some model of integrated development through an untied fund- through the district plan. The experiment may also specifically focus on the processes of the integrated, decentralized planning, with due guidance of the District Planning Committee.)

Some other challenges may be as:

- **Late Receiving of the Annual Budget Resources from State:** As per the letter from the State (letter no.: - 7521/ 2011/ रा.यो.आ/ जि.यों dated 18/04/2011) it was expected that that district would be receiving the budget resource information by the mid of May, 2011. This information was received by the district by end of July, 2011(i. e 2 month later). The information of the budget resource is an important beginning point for initiating actual departmental engagement in district plan. The major acceleration period for the preparation of the district plan actually start after getting the information on the budget resource. Thus the late availability of the resource information is one of the causes for little delay in the submission of the district plan.
- Poor level of dissemination of the departmental schemes to the key planning units.
- Lack of central MIS and inadequacy and poor quality of the data
- Different cycle of planning for flagship programmes (BRGF (Jan-March), MGNREGA (November), SSA (January), NRHM (Dec- March), District plan April – October etc)
- Lack of investment in Result based planning approach
- Time constraints to ensure effective community involvement and participation in the district plan
- Capacity Building/ institutional mechanism (dedicated staff at different level) – for integrated planning and convergence
- Poor linkages of the district situational analysis with the district budget

Block Level:

- **Departmental involvement at the block has been more of a token** – the coordination at the janpad level has been told to be a major issue for the poor response on the Block Level Planning for Annual District Plan

- **Poor Human Resource:** No dedicated full time person at block to actively consolidate and coordinate (all the arrangement has been ad-hoc/ part time basis for the time of preparation of the district plan)
- **Poor Situational Analysis:** Poor visioning, outcome based situational analysis to link the budget with the gaps, priority areas
- **Poor Budgeting processes-** Lack of training on the outcome based budgeting
- **Poor capacities at the Janpad Level/ Nagar panchayat level-** for the IT based collation and aggregation process
- Absence of an appropriate software and its trainings, at the panchayat level- for comprehensive collation and entry at the different levels
- Poor use of the data

Gram Panchayat Level:

- *Poor/ Non-existent planning processes*
- *Very weak capacities of PRIs*
- *Panchayat's also have sectoral approach*
- *No support mechanism & supervision*
- *limited visioning at village level*
- *Remoteness/ accessibility*

10-Operational requirements/ Relaxations needed in naxal affected area:

More than 60% of the district's area is sensitive towards the naxal activity. With varied field level working conditions and development requirement this is one of the important area where specific focus need to be given particularly to realize the integrated development of the district. The district plan can be one of the important instruments that may focus the special need of these challenges in the field. So brief information is provided about the related issues/ concerns under this chapter:-

Naxal is a problem that should not be viewed just as a law and order problem, and thus it can not not be treated as a simple law & order problem. Even with the availability of financial resources, it is not possible to work in the interior areas, so for creating infrastructure in the interior areas & to provide effective administration, out of the box solutions are required. In this brief background, the operational requirement/relaxations required are as follows:

- i) Because of the peculiarity of the naxal problem having law and order, socio-economic dimensions naxal affected districts should be declared as a special area and special budgetary allocations, relaxation in the existing rules should be given in these areas. (the process already taken places by the Gol- for Left Wing Extremism affected district)
- ii) A district level task force should be constituted, with the District Collector its head and SP, CEO Zila Panchayat, EE PWD, Asst. Commissioner, Tribal Welfare, EE PMGSY & other district level officials as its members. This district level task force should be suitably empowered to carry out the development work in the district.
- iii) If none of the tenders are received, there should not be any need of calling the tender again and again for the road & building works etc. Rather, district level committee should be given powers to decide how to get the work done which may be done through department, under the supervision of the district level task force or through any private party willing to work.
- iv) Normally tenders are filed up, at very high rates due to the risk & fear factor. The permission to accept those tenders, takes a lot of time due to the procedures and requirements, at the govt. level. District. level task force should be made competent, to consider/ decide on the necessary provision in this regard.
- v) There are instances when, due to the naxal threat, construction agency (ies) are not able to carry out the work of a specified design of building or road for e.g. naxals generally don't allow RCC/RBC slabs. The district level task force should be made competent to modify the design etc. as per the situation's needs.
- vi) Horizontal & vertical division of construction works, particularly roads should be allowed for e.g 5 kms long road should be allowed to be carried out in 5 separate tenders / five different parties either distance-wise or vertically (like one party/agency doing WBM, other providing the bitumen top). Necessary amendments in the works manual should be made.
- vii) SOR/CSR rates based estimates are workable in normal areas. There are many factors in naxal areas, which needs to be taken care of - while preparing estimates for civil works e.g. greater probability of damage to plant & machinery, risk to the lives of people working (for which insurance is required) etc. Similarly there should be some incentive for the risk & fear factor for working in naxal areas.
- viii) District level technical officers, should be suitably empowered i.e. to be given more powers for financial & technical sanctions for carrying out work in the naxal areas.
- ix) During the execution of the civil works, there is always a probability of plant & machinery or other construction material being damaged by naxals. In this case there should be provision, that any loss caused by the naxals should be charged to the special contingency, to be made available in civil works in naxal areas.

- x) District level task force should be empowered to choose the construction agency for civil works even without calling tenders etc. Because depending upon the circumstances, civil works can (need to be) be divided some parts being carried out by small contractors/ local persons, some parts can be carried out by task force itself etc.
- xi) All the works departments, in the district should be provided with required plant & machinery, because many civil works, will have to be (required to be) done departmentally/under the supervision of district level task force as contractors- are not willing to do work in interior areas. Further district level task force should be, able to make the govt. plant & machinery available to the small/local contractors for carrying out the work.
- xii) In the naxal areas, as one go more inside the fear & risk factor increase geometrically. So the area should be divided into different zones on the basis of distance from block HQ etc.- and accordingly higher rates of construction should be allowed in the severally affected zones.
- xiii) In this context, further there is also a need to develop a wing of police as- engineering division which can carry out the developmental activities in the naxal affected areas and also should be capable of providing technical assistance, security & required plant & machinery too.
- xiv) The 14 gram panchayats of Koylibeda block including the HQ gram panchayat should be transferred to Antagarh block, because of geographical proximity which will help the local people to get their routine work done, easily without travelling far. Pakhanjor should be made the block in place of Koylibeda.
- xv) **Personnel policy**
 1. Generally the level of education, awareness etc. is low in the persons, from the interior tribal areas due to which they are not able to compete with their brethren from the developed parts of the state. That is how they are not able to get proper jobs etc., being unemployed get disillusioned with the system & are being attracted towards naxal ideology. On the other hand people from developed parts are not willing to stay/continue in the interior areas and are always trying for their transfer or otherwise staying at district HQ etc. which in turn affect their commitment/ effectiveness towards development of the interior areas. So there should be a policy of providing jobs, to educated unemployed youth from the interior areas on priority basis. This policy can be of great help in removing the poverty in the naxal areas, through providing employment. Further local people can better understand, the needs of the local areas & demonstration effect will help in motivating the younger generation to get properly educated & loyal to the constitution of the country.
 2. The government officials working in such areas need financial packages commensurate with the risk of working in such areas. Provisions should be made for allowances to cover risk.
 3. There is general demand for putting a cap on maximum tenure in naxal affected areas, since in many departments and areas it is seen that an employee once posted in remote naxal affected area is not posted out for a long period of time.

11- GoI-UNJCP & District Plan:

GoI- UN Joint Convergence Programme (GoI-UNJCP) has been working in the district since May 2009. Integrated and Inclusive planning is among one of the outcome of the integrated district plan. In this reference 1 staff District Facilitator (DF) has been there with the District Planning Cell, The following are some of the issues where the GoI-UNJCP has facilitated the process. The year by improvement attempted in the district plan may be viewed as in under:

2011-12	Plan (with higher block engagement, Integrated micro planning piloted)
2010-11	Plan (with situation analysis),
2009 -10	Plan submission (Panchayats/ Urban wards tried as a unit)
2008	No plan from district
Year by Year Improvement in District Plan Features	

The following has been the contribution of the GoI UNJCP in the district planning processes:

- Overall technical facilitation for designing & developing district plan
- Facilitating consultation for the Situational analysis on key sectors
- Designing and facilitation of the block level training
- Developing HR at the DPSO office to take up the processes and build capacity to take the process in coming year
- Assessment of district progress towards MDGs
- Study expenditure pattern over past few years
- Facilitating staff tenure analysis
- Revisit the district vision document to achieve MDGs
- Facilitate development and institutionalization of the Integrated District Plan – on hand capacity building of the HR at DPSO office
- Piloting of the integrated village planning process

Role of DF, GoI-UNJCP in Facilitating Block level workshop

- Overall design of block level workshop schedule
- Facilitating DPSO office staff – to work as a trainer for block level workshop
- Coordinating with Janpad office to invite- Sarpanch & Secretary of panchayat executing- Integrated Village Micro Planning exercise panchayats to share experiences with other panchayts & officials
- Facilitating collected data from district to Block officials
- Facilitating template for block level planning on Annual District Plan 2012-13
- Facilitating exercises in these workshops – on 7 sector situation (respective department and panchayat secretary) to have a primary idea of taking up qualitative & descriptive situational analysis at block level.
- Clearing role of block level committee in development of block level plan
- Facilitating contact no. of DF & staff from DPSO Office (Mr. Suryakant Yadav) to all block functionaries, to call in case of any support required for drafting block plan.
- To participatory engage the people in understanding the words-decentralization & integration
- To facilitate exercise on the understanding of the village resources
- To involve the participants on understanding need of situational analysis on different key issues....
- To generate the need that each panchayat should have its own integrated plan

12- Integrated Village Micro Planning & Convergence

As a part of M&E framework for district under Gol- UNJCP, it was agreed that Kanker would be taking-up piloting of micro planning exercise in district. In this regard, initial consultations were also held with the District Officials- CEO, Zila Panchayat, and DPSO Kanker. The role of M&E Officer, Unicef Raipur- also had been instrumental to facilitate the process.

For need of engaging an experienced partner in piloting of process, the services of an experienced NGO from the unicef's Rajanandgaon Integrated district approach was sought for the programme. Thus Samarthan Raipur has been, opted to take the services for the piloting of the integrated village micro planning. The proposal was been drafted through consultation, between District Planning Unit, Kanker and Samarthan representative (NGO), Raipur. The district also shared its requirement/ expectations from the micro-plan pilot proposal, so that the proposal can be developed as per the requirement of the district and, at some stage it can be linked to the District Plan. The following three gram panchayats were taken for the piloting process:

SN	Block	Panchayat	Village	Remark
1	Charama	Tarasgaon	Tarasgaon	Good performing panchayat
2	Bhanupratappur	Pewari	Pewari, Kunwapani, Kinari	Mildly- Naxal affected
3	Durgkondal	Raurwahi	Raurwahi, Mahemdrapur, Sateli	Mildly- Naxal Affected

During earlier round of discussions among stakeholders it was, quite clear that being a pilot project, in few panchayats, all the possible steps, need to be taken- to not compromise on quality and simultaneous documentation would be very important to disseminate the lessons learnt. **One of the challenges emerged was that, the piloting of the micro-planning had it's cost implications, and about Rs .55 lakhs/ per panchayat had been the tentative costs. On the request of the District, UNICEF Raipur has supported this cost requirement.**

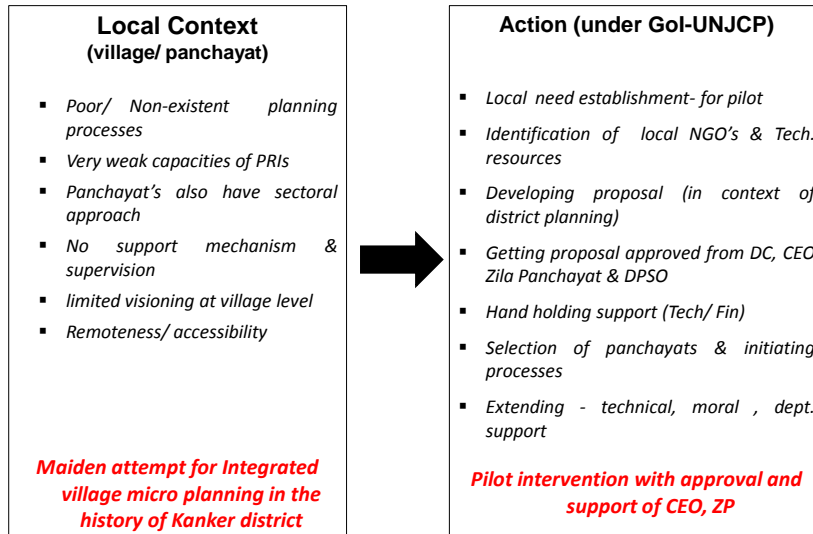
One of the important aspects in reference to the integrated micro planning had been the tools being used to appraise the situation at the local village level. The sources of information as expected were the secondary & primary level information. These tools may be – PRA Techniques, mappings, household schedule, institutional information, focused group discussions etc. Among these tools, the household format becomes the key instrument for the effective representation, of each household in the village micro planning process. In this background, the pre-developed format used in the Rajanadandgaon, Micro Planning Process- had been reviewed and customized according to the district's requirements under 7 key sectors. With several levels of consultations, the micro planning process was initiated in the district from 2nd week June, 2011.

The identification of the gaps and joint ownership of these situations by the local panchayat level Team (TSG), provides greater scope of convergence towards the proposed outcomes.

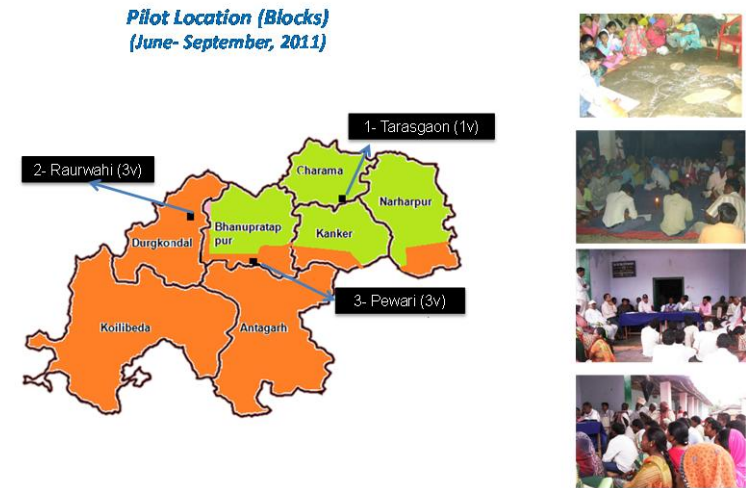
Besides budget in regular schemes, A total of 7x5 lakhs = 35 lakhs have been additionally proposed for 2012-13, for 7 villages taken under the Integrated Village Micro Planning processes in 2011-12, to converge responses/ address the gaps and priority area under the district plan, And learn from the experiences.

The details process is presented in the next page:

Strengthening Decentralized Planning Process – Kanker Piloting : Integrated Micro Planning Processes

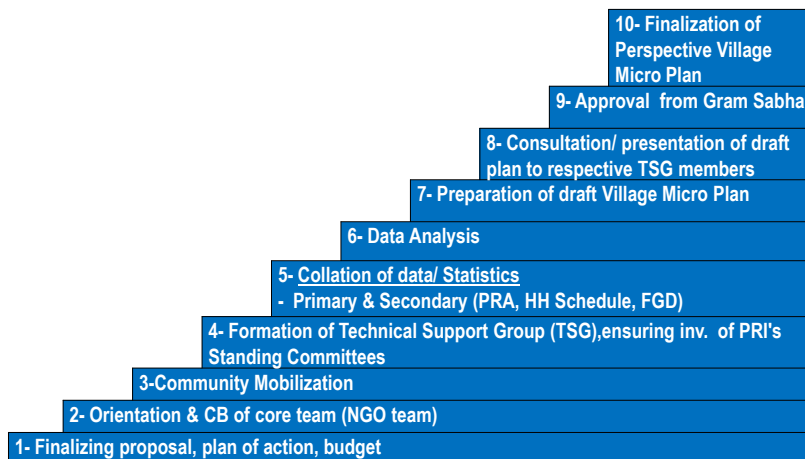


Location of the pilot- Kanker



Result: After Integrated Village micro Planning

3- Process Adopted (Integrated Village Micro Planning)



Result so far:

Village/ Panchayat with-

- Self status assessment
- Increased awareness/ information/ inv./ participation..... empowerment
- Participative inclusion
- Identified action points, perspective.....vision
- PRIs/ standing committee – informed & action oriented
- Space/ clarity for department's to play a supportive role

Review of learning, in progress

Pilot, as tool for local advocacy- need of support system

Glimpses of the micro planning processes (Technical Support Group Meetings) , North Bastar Kanker, CG

			
PRA Techniques, Panchayat: Raurwahi, Block: Charama	Group Discussions Panchayat: Raurwahi, Block: Charama,	Gram Shabha Village: Pewari, Panchayat: Pewari	Gram Shabha Village: Kunwapani Panchayat: Pewari
			
Members-Tech. Supp. Gp :-consultation meet Panchayat: Tarasgaon, Block: Charama,	Tech. Support Group Meeting, Panchayat: Tarasgaon, Block: Charama,	Gram Shabha Village: Kinari Panchayat: Pewari	Gram Shabha Village: Raurwahi Panchayat: Raurwahi
			
Gram Shabha Panchayat: Tarasgaon, Block: Charama,	Consultations in Gram Sabhas Panchayat: Tarasgaon, Block: Charama,	Gram Shabha Village: Mahendrapur Panchayat: Raurwahi	Gram Shabha Village: Sateli Panchayat: Raurwahi

13- BLOCK WISE VISION, SITUATION ANALYSIS & PLAN (ATTACHED AS RECEIVED)

BLOCK :--

- 1. KANKER**
- 2. CHARAMA**
- 3. NARHARPUR**
- 4. BHANUPRATAPUR**
- 5. ANTAGADH**
- 6. DURGUKONDAL**
- 7. KOYALIBEDA (yet to receive)**

BLOCK- KANKER

कार्यालय मुख्य कार्यपालन अधिकारी, जनपद पंचायत कांकेर,
जिला उत्तर बस्तर कांकेर छ0ग0

जिला वार्षिक कार्ययोजना
2012—13

जनपद स्तरीय विजन, स्थिति विश्लेषण, कार्ययोजना

जनपद : कांकेर
जिला : उत्तर बस्तर कांकेर
राज्य : छत्तीसगढ.

अनुक्रमणिका

विषय	पृष्ठ क्रमांक
1- विकास खण्ड एक नजर में	3
1.1- जनसांख्यिकी आंकड़े	4
1.2- महत्वपूर्ण सूचकांक (एम.डी.जी.) स्थिति	5
1.3- मजबूती, कमजोरी, अवसर, खतरे (SWOT) विश्लेषण	7
1.4- स्थानीय संसाधन – विकासखण्ड	8
2- एकीकृत विकेन्द्रीकृत योजना निर्माण	9
3- संक्षिप्त क्षेत्रकवार स्थिति विश्लेषण	
3.1- आजीविका	10
3.2- स्वास्थ्य	14
3.3- पोषण	18
3.4- शिक्षा	22
3.5- ऊर्जा	26
3.6- अधोसंरचना	30
3.7- नागरिक अधिकार संरक्षण एवं शसक्तिकरण	34
4- विकासखण्ड में कार्यरत स्वेच्छिक संस्थायें	38
5- विकासखण्ड वार्षिक कार्ययोजना विस्तृत (Block Annual Work Plan 2012-13)	39

1- जनपद एक नजर में

जनपद का संक्षिप्त परिचय :-

1. जनपद पंचायत कांकेर का स्थापना 02 अक्टूबर सन् 1952 में हुआ था।
2. जनपद पंचायत कांकेर का भौगोलिक क्षेत्र 515.67 है।
3. जनपद पंचायत कांकेर का कुल जनसंख्या 83823 है।
4. जनपद पंचायत कांकेर अंतर्गत कुल 61 ग्राम पंचायत तथा कुल ग्राम 105 है।
5. जिसमें से संपूर्ण ग्राम राजस्व ग्राम है।

मुख्य त्यौहार :-हरियाली, पोला,नवा खाई, दशहरा, दीपावली, होली ईत्यादि

मुख्य दर्शनीय स्थान :- मलांजकुडुम, गढ़िया पहाड, ईषान वन,

मुख्य नदियां : - दूध नदी, महानदी, सिंदूर नदी, हटकुल नदी चिनार नदी

मुख्य खनिज : - बाक्सईट ग्राम पंचायत बुधियारमारी में

कांकेर विकास खण्ड मानचित्र - ग्राम की सीमावार



1.1- जनसांख्यिकी आंकड़े :

ग्रामीण – परिदृश्य (कांकेर)			
परिवार	17		
जनसंख्या	83823	लिंग अनुपात	997
अनुसूचित जाति	3029	% अनुसूचित जाति	4.65
अनुसूचित जनजाति	50588	% अनुसूचित जनजाति	76.93
बच्चे (<6 वर्ष)	12721	लिंग अनुपात (< 6 वर्ष)	993
कुल भौगोलिक क्षेत्र (वर्ग किमी.)	796.32	कुल जनसंख्या घनत्व	82.57
कुल वन क्षेत्र (वर्ग किमी.)	360.26	% वन क्षेत्र	45.24
कुल पंचायत	43	कुल ग्राम	189
सबसे बड़ी पंचायत	कोदागांव		
नाम = कोदागांव	जनसंख्या = 3137	कुल आश्रित ग्राम = एक (आवराभाठ)	
सबसे छोटी पंचायत			
नाम = मुरागांव	जनसंख्या = 738	कुल आश्रित ग्राम = 5 (भैंसगांव, बुधियार मारी डोडामरका, पुसाझर, मुंजालगोंदी)	
स्रोत्र :- भारत की जनगणना, वर्ष 2001, भू-अभिलेख, कांकेर			

1. जनपद पंचायत कांकेर अनुसूचित जनजाति का प्रतिशत अधिक है ।
2. वन क्षेत्र का प्रतिशत अच्छा है ।
3. लिंग अनुपात सामान्य है ।

संक्षिप्त विश्लेषण (बिन्दु)

- जनपद पंचायत कांकेर वन सम्पदा से अच्छादित है।
- ग्राम मलांजकुडुम एक पर्यटन स्थल है, यहां प्रत्येक वर्ष में बरसात एवं अन्य समय में भी यहां की छटा निराली होती है।
- कांकेर क्षेत्र गौण खनिज एवं वनोपज पर आधारित होने के कारण आजिविका के साधन उत्तम है।
- कांकेर विकास खण्ड में नदी , नाला तथा पहाड़ी बाहुल्य क्षेत्र है।
- यह क्षेत्र आदिवासी बाहुल्य क्षेत्र है। यहां लगभग आधे से ज्यादा परिवार आदिवासी हैं।
- यह क्षेत्र की प्रकृतिक सौंदर्यता से परिपूर्ण है ।
- यहां का गढिया पहाड एक मनोरम एवं पर्यटन स्थल होने के साथ साथ तीर्थ स्थल भी है।

1.2- महत्वपूर्ण सूचकांक (एम. डी. जी.) स्थिति :



विकासखण्ड – कांकेर.			
एम डी जी कमांक	सूचकांक	स्थिति	स्रोत
1- गरीबी एवं भुखमरी	गरीब परिवार (ग्रामीण)%	46.89	बी पी एल, सर्वेक्षण 2002
	कुपोषण%	44.56	जि. म. बा. विकास विभाग, जुलाई 2011
2- शिक्षा	शुद्ध शाला प्रवेशी दर- प्राथमिक शाला	99.88	सर्व शिक्षा अभियान रिपोर्ट, 2011-12
	शुद्ध शाला प्रवेशी दर- माध्यमिक शाला	99.57	
3- लैंगिक समानता एवं महिला सशक्तिकरण	प्राथमिक शाला में छात्रा-छात्र का अनुपात	0.99	
	माध्यमिक शाला में छात्रा-छात्र का अनुपात	0.98	
4- बाल मृत्यु दर में कमी	शिशु मृत्यु दर (शिशु मृत्यु संख्या 20010- 11)	27.55	स्वास्थ्य विभाग, कांकेर (वर्ष 2010-11)
	5- मातृत्व स्वास्थ्य	मातृ मृत्यु अनुपात (मातृ मृत्यु संख्या 20010- 11)	
संस्थागत प्रसव%		88.05	
6- एच. आई. वी / एड्स, मलेरिया एवं अन्य बीमारियों की रोकथाम	विगत वर्षों में एच. आई. वी. एड्स से प्रभावित लोग	-	
	मलेरिया से संबंधित घटनाओं की प्रतिशत दर (प्रति 1000 केस में)	2	
7- पर्यावरण स्थायित्व	वन क्षेत्र %	45.24	
	परिवार-स्वच्छ पेयजल की पहुच %	90.00	लो. स्वा. यांत्रिकी विभाग, कांकेर, जुलाई 2011
	परिवार-स्वच्छ शौचालय की पहुच %	40	
8-विकास हेतु भागीदारी	सामुदायिक भागीदारी		

संक्षिप्त विश्लेषण (बिन्दु)

- संस्थागत प्रसव का प्रतिषत अच्छा है ।
- लैंगिक अनुपात सामान्य है ।
- शाला में प्रवेश दर माध्यमिक शाला एवं प्राथमिक शाला में अच्छा है ।
- शिक्षा का स्तर सामान्य है ।
- पर्यावरण मानव जीवन के अनुकूल है ।
- वन, खनिज सम्पदा से परिपूर्ण होने के कारण प्रदेश में इसकी भागीदारी है ।
- जिससे ग्रामीण क्षेत्रों में इसका सहभागिता है ।
- आम जनता विकास में भागीदारी निभाने में इंतजार कर रहे है ।

1.3— मजबूती, कमजोरी, अवसर, खतरे (SWOT) विश्लेषण—

Strength / मजबूती	Weakness / कमजोरी
<ul style="list-style-type: none"> ■ पंचायती राज संस्थाओं की सक्रियता ■ महिलाओं की भागीदारी ■ स्वयं सहायतस समूहों की क्रियाशिलता ■ जन सुरक्षा समिति की सक्रियता ■ तेंदू पत्ता साल बीज वनोपज की प्रचुरता ■ बांस की प्रचुरता ■ कोषा उत्पादन, लाख उत्पादन ■ मत्स्य पालन हेतु तालाब एवं पौण्ड की व्यापकता ■ कृषि एवं उद्यानिकी हेतु उपजाऊ भूमि की उपलब्धता ■ उन्नत पशुधन ■ अच्छी साक्षरता दर ■ खनिज संपदा की प्रचुरता ■ लगभग 98 प्रतिषत गांवों में विद्युतिकरण ■ संचार व्यवस्था की सुदृढता ■ आवागमन हेतु सड़कों की व्यापकता 	<ul style="list-style-type: none"> ■ गरीबी एवं बेरोजगारी ■ सिंचाई सुविधा की कमी ■ आधुनिक कृषि पद्धति का अभाव ■ ग्रामीण उत्पाद हेतु बाजार व्यवस्था की कमी ■ उन्नत पशुधन की कमी ■ कृषकों के उत्पाद की भंडारण की सुविधा का अभाव ■ मैदानी कर्मचारी का अभाव ■ ग्रामीण कार्यकलाओं का अभाव
Opportunity / अवसर	Threat / खतरे
<ul style="list-style-type: none"> ■ आजिविका विकास की संभावना ■ जैविक कृषि की संभावना ■ कृषि एवं वानिकी के विकास की संभावना ■ हस्तशिल्प एवं बांस उद्योग की संभावना ■ परंपरागत मिस्त्रीयों को तकनीकी एवं प्रबंधन की जानकारी 	<ul style="list-style-type: none"> ■ नक्सली प्रभावित क्षेत्र होने के कारण जन कल्याणकारी योजनाओं के क्रियावयन में बाधा । ■ तकनीकी एवं प्रबंधन ज्ञान की कमी ।

1.4– स्थानीय संसाधन

सामाजिक संसाधन

- अच्छी साक्षरता दर
- अच्छा पारस्परिक ज्ञान

भौतिक संसाधन

- अच्छा सड़क संपर्क
- सभी पंचायतों में पंचायत भवन
- बैंक डेम, स्टॉप डेम, ऐनिकेट की व्यापकता
- स्कूल एवं स्वास्थ्य भवनों की पर्याप्तता

आर्थिक संसाधन

- तालाबों एवं नदियों की प्रचुरता
- अच्छी कृषि योग्य भूमि
- खनिज संसाधनों की बहुलता

प्राकृतिक संसाधन

- उपजाऊ जमीन
- जल नदी की व्यापकता
- बहुउपयोगी वनोपज की व्यापकता
- खनिज संपदा से भरपूर

मानवीय संसाधन

वैसे तो यहां कुछ क्षेत्र ही अतिसंवेदनशील क्षेत्र हैं परंतु पूर्ण मात्रा में अल्प बेराजगार पाये जाते हैं एवं अपनी मानवीय संसाधनों का बेहतर उपयोग कर रहे हैं और आगामी समय में अपनी लक्ष्य पूर्ति कर लेंगे।

2 – एकीकृत विकेन्द्रीकृत योजना निर्माण– संक्षिप्त लेख

एकीकृत विकेन्द्रीकृत योजना क्या है ? : एकीकृत विकेन्द्रीकृत योजना ग्रामीण क्षेत्र के मूलभूत सुविधा उपलब्ध करना है। जिससे ग्रामीणों को योजनांतर्गत उपयुक्तता अनुसार कार्य तथा लाभ प्रदान करना है। योजना का उद्देश्य ग्रामीणों की वास्तविक आवश्यकता अनुसार उन्हें लाभ पहुंचाकर उनका जीवन स्तर सुधारना है। इस योजना के तहत गांवों तथा कस्बों में वास्तविक जरूरतों को रखते हुए उसे पूर्ण करना है।

वर्तमान में जनपद में एकीकृत विकेन्द्रीकृत योजना के लिए किये जा रहे प्रयासः—

1. पंचायतराज संस्थाओं एवं स्थायी समितियों के माध्यम से शासकीय योजनाओं के क्रियान्वयन में जन सहभागिता के माध्यम से भागीदारी ।
2. महिलाओं के भगीदारी से महिला सशक्तिकरण ।
3. जरूरत मंदों को प्रशिक्षण के माध्यम से जागरूक कर योजनाओं का लाभ लेने के लिए प्रेरित करना ।
4. खण्ड एवं ग्रामीण सचिवालय के माध्यम से ग्रामीणों की समस्या का निराकरण करना ।
5. जन समस्या निवारण षिविर एवं ग्राम सुराज अभियान के माध्यम से ग्रामीणों की समस्या का त्वरित निराकरण ।
6. सूचना के अधिकार के तहत शासकीय योजनाओं के क्रियान्वयन में पारदर्शिता ।

3- संक्षिप्त क्षेत्रकवार स्थिति विश्लेषण

3.1- क्षेत्रक आजीविका

3.1.1 वर्तमान स्थिति:

क	सूचकांक	आंकणा	स्रोत
1	कुल ग्रामीण परिवार	20654	-
2	गरीब परिवार	8359	
3	गरीबी का प्रतिशत	48.44	
4	सिंचित क्षेत्र	खरीब 6511 हे० तक तथा खबी 315 हे०	अधिकता वर्षाजल में निर्भर
5	द्विफसली क्षेत्र	5637 हे० अंतर्गत	नदी नाला, कुआ नल कुप
6	असिंचित क्षेत्र	5950 हे०	

- वन उपज :- 6179 परिवार।
- मजदूरी :- 8056 परिवार
- खेती किसानी :- 5890 परिवार
- नौकरीपेशा :- 835
- गरीबी का कारण :-
 1. कम द्विफसलीय क्षेत्र
 2. कम सिंचित क्षेत्र
 3. उन्नत कृषि संयंत्रों का अभाव
 4. उन्नत नस्ल के पशुधन का अभाव
 5. हाईब्रिड बीजों का अभाव

आजीविका (विजन):

प्रत्येक परिवार (विशेषकर कमजोर वर्ग के) स्थानीय व अन्य संसाधनों (जमीन, जंगल, जानवर व खनिज आदि) के उचित प्रबंधन के साथ, अपनी आवश्यक जीविका, निरंतर रूप से प्राप्त कर रहा है।

प्रत्येक परिवार, उपयुक्त आजीविका विकल्प से, जीवन की गुणवत्ता में सुधार कर, गरीबी रेखा के उपर उठ रहे हैं।

6. जैविक खाद का अभाव

3.1.2 क्षेत्रक में मुख्य संसाधन/ अघोसरचना :

- तेंदूपत्ता
- महूआ,
- सालबीज ,
- इमली,
- चार बीज,
- लाख उत्पादन
- आम कैटी,
- गोंद तथा थूप

मुख्य वनोपज – एवं विश्लेषण

वैसे तो कांकेर क्षेत्र वन क्षेत्रों से आच्छादित है, यहां वनोपज के नाम पर प्रमुखतः

- लाख, –तेन्दूपत्ता, –महुआ, –टोरा, –साल बीज, –चिरोंजी, –कैटी, –गोंदा ,–धूप

यहां पर वनोपज के आधार पर आजीविका संचालन करने के और कई आयामों को विभिन्न रूपों से प्रसार किया जा सकता है :-

1. रोजगार उन्मूलक वनोपज को बढ़ावा
2. कृषि कार्य में गुणवत्ता को बढ़ावा
3. सिंचाई कार्य में गुणवत्ता लाना
4. अच्छे नस्ल के फसलों का आधार
5. वनोपज की खरीदी पर ध्यान देना

3.1.3 क्षेत्रक के विशिष्ट कार्य बिन्दु :

क्र सं	मुख्य/ विशिष्ट चुनौतियाँ (प्राथमिकता के आधार पर)	कार्य विन्दु
1	भौतिक स्वरूप असमान होने के कारण सघन वन नदी, घाटी होने के कारण पहुँच मार्ग बनाना एक चुनौती पूर्ण है। कुछ क्षेत्र अति संवेदन शील होने के कारण सड़क, पुल, पुलिया का निर्माण कार्य नहीं होने के कारण यह भी एक चुनौती पूर्ण है।	1- पहाड़ी क्षेत्रों में पुल पुलिया एवं आवागमन के साधनों की आवश्यकता है
		2- रोजगार मूलक कार्य के अवसर प्रदान करने की आवश्यकता है
		3- बिजली पानी जैसे अन्य संसाधनों को उपलब्ध कराने की आवश्यकता है।
2	सिंचाई की पर्याप्त व्यवस्था नहीं होने के कारण कृषि उत्पादन में वृद्धि नहीं हो पा रही है।	1- जनपद क्षेत्रांतर्गत नदी नालों की बहुलता है उसमें स्टापडेम, एनीकेट व चेकडेम बनाये जाने की आवश्यकता है।
		2- तालाब कुओं एवं डबरी के निर्माण की आवश्यकता।
3	बी पीएल परिवार के सदस्यों को स्व सहायता समूहों का गठन कर प्रशिक्षण दिलाकर रोजगार में वृद्धि की जावे।	1- स्व सहायता समूहों के सदस्यों को तकनीकी एवं रोजगार मूलक प्रशिक्षण दिलाने की आवश्यकता।
4	फल पौधा साग सब्जी एवं मिर्च मसाला जैसे नगदी फसलों का उत्पादन बढ़ाया जाय	1- कृषकों को उन्नत बीज एवं प्रशिक्षण की आवश्यकता।
5	पाड़त भूमि एवं बंजर भूमि का समतलीकरण एवं मेंड बंधान कर कृषि कार्य में प्रयोग कर उत्पादन में वृद्धि की जाए	1- पाड़त भूमि एवं बंजर भूमि का समतलीकरण करने की आवश्यकता।
6	उन्नत पशुधन का पालन कर अच्छे दूग्ध उत्पादन किया जा सकता है जिससे आय में वृद्धि होगी	1- उन्नत पशुधन का पालन कर अच्छे दुग्ध उत्पादन करने हेतु प्रशिक्षण की आवश्यकता।
7	परंपरागत बढई, राजमिस्त्री, कारीगर को कौशल उन्नयन कर उसकी कार्य कुशलता में वृद्धि कर आय में वृद्धि कर सकते हैं।	1- ग्रामीण परंपरागत कारीगरों को प्रशिक्षण दिलाकर कौशल उन्नयन की आवश्यकता।

3.1.4 – जिला योजना 2012–13, में अन्तरिम रूप से (Tentatively) प्रस्तावित कार्य विन्दु :

क्र सं	कार्य विन्दु	परिणाम/ औचित्य
1	पुल पुलिया निर्माण	प्रत्येक ग्राम टोला को जोड़ने से आवागमन की सुविधा सुलभ होगी।
2	शिक्षा स्तर	प्राथमिक स्तर से हायर सेकेंडरी तक एक कैंपस में छात्रावासी छात्रावास का संचालन हो (एक कैंपस में सर्व सुविधा युक्त हो)
3	स्वास्थ्य	उप स्वास्थ्य केन्द्र भवन स्वास्थ्य लाभ का नकजदीकी ईलाज हेतु भवन का निर्माण
4	आंगनबाड़ी भवन	प्रत्येक पारा टोला मजरा में आंगनबाड़ी केन्द्र खोलने से गर्भवती माताओं एवं बच्चों को अतिरिक्त पोषण आहार प्राप्त होगी।
5	सिंचाई सुविधा	क्षेत्र में लघु सिंचाई योजना हेतु कुंआ, ट्यूब व्हेल पम्प डबरी, उद्वहन सिंचाई योजना, स्टाप डेम , विद्युत पम्प से पैदावार बढ़ती होगी।
6	पशु औसाधालय एवं वनोपज संग्रहण केन्द्र	वनोपज संग्रहण केन्द्र होने से क्षेत्र के वासियों को उचित मूल्य की लाभ मिलेगा। पशु औषाधालय केन्द्र होने से पशु नस्ल में सुधार होगा।
7	रोजगार मूलक प्रशिक्षण केन्द्र	क्षेत्र में रोजगार मूलक प्रशिक्षण केन्द्र होने से क्षेत्र के वासियों का रोजगार का लाभ मिलेगा।

3.2— क्षेत्रक स्वास्थ्य

3.2.1 वर्तमान स्थिति :

क्रम सं.	सूचकांक	आंकणा	स्रोत
1	षिषु मृत्यु दर	27.55 प्रति हजार	
2	मातृ मृत्यु अनुपात	226.5 प्रति लाख	
3	संस्थागत प्रसव	88.05 प्रतिशत	
4	विगत वर्षों में एच. आई वी. एड्स से ग्रसित लोग	निरंक	
5	मलेरिया से संबंधित घटनाओं की प्रतिशत दर (प्रति 1000 केस में)	30 प्रति हजार	
6	वन क्षेत्र %	41. 24 प्रतिशत	
7	परिवार-स्वच्छ पेयजल की पहुंच %	98.04 %	
8	परिवार-स्वच्छ शौचालय की पहुंच %	39.58 प्रतिशत	
9	टीकाकरण – प्रतिशत	99.60 प्रतिशत	

- टीकाकरण को 100 प्रतिशत करने की प्रयास किया जा रहा है जिससे शिशु मृत्यु दर कम हो सके।
- संस्थागत प्रसव 100 प्रतिशत करने की प्रयास किया जा रहा है।

3.2.2 क्षेत्रक में मुख्य संसाधन/ अघोसरचना :

- सामुदायिक स्वास्थ्य केन्द्र की संख्या :- 01
- प्राथमिक स्वास्थ्य केन्द्र की संख्या :- 03
- उप स्वास्थ्य केन्द्र की संख्या :- 24
-

स्वास्थ्य (विजन)

प्रत्येक व्यक्ति (विशेषकर ग्रामीण/षहरी इलाकों में रहे कमजोर वर्ग के परिवार के महिला और बच्चे) तक गुणवत्तापूर्ण, स्वास्थ्य सेवाओं की उपलब्धता /पहुंच सुनिश्चित हो गयी है।

जिले में प्रत्येक व्यक्ति के, पोषण शुद्ध पेयजल और स्वच्छता के उचित प्रबंधन से, जन स्वास्थ्य की स्थिति में गुणात्मक सुधार है।

3.2.3 क्षेत्रक के विशिष्ट कार्य बिन्दु :

क सं	मुख्य/ विशिष्ट चुनौतियाँ (प्राथमिकता के आधार पर)	कार्य विन्दु
1	सड़क एवं आवागमन के साधन का आभाव जिससे ग्रामीणों तक पहुँच पाना चुनौती है।	1- पहाड़ी के 8 गांवों में लगभग 9 प्रतिशत में साधनों का अभाव है।
		2- आवागमन को सुधार करना अति आवश्यक है।
		3- एंबुलेंस की सुविधा का अभाव है।
2	स्वास्थ्य संस्था एवं उप स्वास्थ्य केन्द्रों में संसाधन का आभाव	1- टीकाकरण का प्रतिशत पूर्ण करने की कोषिष की जा रही है।
		2- भवनों का निर्माण जारी है।
		3- अपने क्षेत्रों में सुविधाओं को पूर्ण करने की कोषिष की जा रही है।

3.2.4 – जिला योजना 2012–13, में अन्तरिम रूप से (Tentatively) प्रस्तावित कार्य विन्दु :

क सं	मुख्य/ विशिष्ट चुनौतियाँ (प्राथमिकता के आधार पर)	कार्य विन्दु
	1– ग्राम में मलेरिया बिमारी के प्रभाव को खतम करना	हेण्ड पंप के आसपास की सफाई और घरों में डीडीटी पाउडर का छिडकाव मछरदानी के उपयोग की आवष्यकता
	2– शतप्रतिषत गर्भवती माताओं का समय पर पंजीयन	गर्भवती माताओं का पंजीयन आयरन की गोली स्वास्थ्य परीक्षण व टीटनेस इंजेक्शन की आवष्यकता
	3– शतप्रतिषत संस्थागत प्रसव	स्वास्थ्य केंद्रों में प्रसव कराई जाये
	5– स्वच्छ पेयजल की सुविधा	हेण्ड पंपों के पानी के उपयोग करने की सलाह की आवष्यकता
	6– शौचालय का निर्माण एवं शतप्रतिषत शौचालय का उपयोग	सभी घरों में शौचालयों का निर्माण कर उनकी उपयोगिता के बारे में जागरूक करना
	8– खतरे वाली गर्भवती महिलाओं के प्रसव की उचित व्यवस्था करना	कमजोर एवं खतरे वाली गर्भवती महिलाओं के प्रसव पूर्व उचित देखभाल एवं स्वास्थ्य परीक्षण की आवष्यकता
	9– प्रसव पश्चात षिषु एवं धात्री माताओं की उचित देखभाल कर षिषु मृत्यु को कम करना	संस्थागत प्रसव को बढ़ावा देकर जच्चा बच्चा की देखभाल की आवष्यकता
	10– परिवार नियोजन अस्थायी एवं स्थायी साधन का उपयोग	एक संतान से दूसरे संतान के बीच 03 वर्ष का अंतराल रखा जाए और कापर टी का उपयोग
	11– षिषु रोगों की समय पर पहचान एवं उपचार	शत प्रतिषत टीकाकरण किया जाए एवं प्रतिरोधक क्षमता बढ़ाने की क्षमता
	12– किषोरी बालिका के स्वास्थ्य की उचित देखभाल	11 से 18 वर्ष की बालिकाओं को आयरन की गोली उपलब्ध कराई जाये एवं उचित पोषण आहार की व्यवस्था की जाय
	13– अन्य बिमारियों जिसमें टीबी कुष्ठ एडस के प्रति लोगों को जागरूक करना	गंभीर बिमारियों के प्रति स्वास्थ्य षिविर आयोजित कराई जाये
	14– व्यक्तिगत स्नानघर के निर्माण को बढ़ावा देना	प्रत्येक घरों में स्नानागार निर्माण की आवष्यकता

3.3– पोषण

3.3.1 वर्तमान स्थिति :

क्रम सं	सूचकांक	आंकणा	स्रोत
1	कुपोषण	42 प्रतिशत	–

- महिला जागरूकता लाना आवश्यक है।
- स्वास्थ्य एवं उपचार के सभी सामान्य तरिकों से आम लोगों को अवगत कराना।
- पौष्टिकता से भरे पोषक आहारों का मुहैया कराना।
- जनसंख्या स्थरीकरण के प्रति जागरूकता लाना।
- बाल विवाह पर अंकुष लगाना।
- विधवा विवाह पर जोर देना।
- शिक्षा के अधिकार अधिनियम के प्रति जागरूकता लाना।

पोषण (विजन)

प्रत्येक व्यक्ति (विशेषकर कमजोर वर्ग, महिला, बच्चे सहित) अपने पोषण की न्यूनतम आवश्यकताओं के प्रति जागरूक हैं, और उस समय तक इनकी उपलब्धता, पहुंच एवं ग्राह्यता सुनिश्चित हुई है। प्रत्येक मां और बच्चा सुपोषित है।

3.3.2 क्षेत्रक में मुख्य संसाधन/ अधोसंरचना :

- सामुदाय जनप्रतिनिधियों एवं महिला सशक्तिकरण जागरूकता लाते हुए कुपोषण में कमी लाने का प्रयास किया जायेगा। स्वास्थ्य विभाग से बेहतर समन्वय स्थापित किया जायेगा।
- स्वास्थ्य एवं उपचार के सभी सामान्य तरिकों से आम लोगों को अवगत कराना।
- पौष्टिकता से भरे पोषक आहारों का मुहैया कराना।
- जनसंख्या स्थरीकरण के प्रति जागरूकता लाना।
- बाल विवाह पर अंकुष लगाना।
- विधवा विवाह पर जोर देना।
- शिक्षा के अधिकार अधिनियम के प्रति जागरूकता लाना।

3.3.3 क्षेत्रक के विशिष्ट कार्य बिन्दु :

क सं	मुख्य/ विशिष्ट चुनौतियों (प्राथमिकता के आधार पर)	कार्य बिन्दु
1	समय पर राशन की उपलब्धता	बच्चों को राशन की सही उपलब्धता कराई जावेगी
2	आंगनबाड़ी केंद्र में 100 प्रतिशत बच्चों की उपस्थिति रहेगी	केंद्रों में बच्चों की उपस्थिति को बढ़ाकर 100 प्रतिशत कराई जावेगी
3	सुपोषण दर को 58 प्रतिशत से 100 प्रतिशत करना	सुपोषण दर को 58 प्रतिशत से बढ़ाकर पूर्ण कर सत प्रतिशत कराई जावेगी
4	वजन टीकाकरण पोषण आहार की माहता की समझ प्रत्येक पालकों के बीच होगी	बच्चों को सही समय पर टीकाकरण एवं पोषण आहार की महत्व के समझ से पालकों को जागरूक कराई जावेगी
5	गृह भेंट प्राथमिकता अनुसार एवं गुणवत्ता युक्त होगी	शासन की योजनाओं के तहत गृहभेंट प्राथमिकता अनुसार एवं गुणवत्ता को उपलब्ध कराना
6	बच्चों के लिए निर्धारित गणवेश होगा	बच्चों को शालिनता हेतु निर्धारित गणवेश प्रदान की जावेगी
7	खान पान एवं स्वच्छता पर लोगों की समझ बढ़ेगी	अच्छे प्रकार की खान पान एवं पौष्टिकता पर ध्यान देते हुए पालकों को बताई जावेगी
8	औपचारिक शिक्षा गुणवत्ता पूर्ण होगी	शिक्षा में गुणवत्ता के लिए आंगनबाड़ी कार्यकर्ताओं की शिक्षा गुणवत्ता पर ध्यान दिया जावेगा
9	पूरक पोषण लेने हितग्राहि स्वयं आये ताकि जारूकता आये	पूरक पोषण आहार लेने हेतु हितग्राहियों को होने वाले लाभ से अवगत कराया जावेगा

3.3.4 – जिला योजना 2012–13, में अन्तरिम रूप से (Tentatively) प्रस्तावित कार्य विन्दु :

क्र सं	कार्य विन्दु	परिणाम/ औचित्य
1	प्राथमिक स्वास्थ्य केन्द्र भवन बागोडार में भवन निर्माण का कार्य किया जाना है।	लगभग 10000 आबादी को सास्थ्य सुविधा मिलेगा।
2	24 उपस्वास्थ्य केन्द्रों में पेयजल की व्यवस्था करना।	उपस्वास्थ्य केंद्रों में हेण्ड पंप की आवश्यकता।

3.4— शिक्षा

3.4.1 वर्तमान स्थिति :

क्रम सं.	सूचकांक	आंकणा	स्रोत
1	शुद्ध शाला प्रवेशी दर— प्राथमिक शाला	99.88 %	—
2	शुद्ध शाला प्रवेशी दर— माध्यमिक शाला	99.57 %	—
3	साक्षरता दर	87.10 %	—
4	शाला त्यागी बच्चे — प्राथमिक शाला	09.00 %	—
5	शाला त्यागी बच्चे — माध्यमिक शाला	11.00 %	—
6	छात्र शिक्षक अनुपात	कम है	—

शिक्षा (विजन)

वर्ष 2015 तक जिले के प्रत्येक पात्र नागरिक तक उपयुक्त गुणवत्तापूर्ण शिक्षा (पूर्व-प्राथमिक से उच्च तकनीकी शिक्षा) की पहुंच हुई है ताकि प्रत्येक छात्र के लिए लर्निंग परिणाम में सुधार हो।

लैंगिक समता और समावेशी शिक्षा से प्रत्येक विद्यार्थि अपनी पूर्ण क्षमताओं का उपयोग कर रहा है। शिक्षा, प्रत्येक विद्यार्थियों को एक बेहतर व प्रभावी नागरिक के रूप में विकसित कर रही है।

1. स्वीकृत पद से कुछ शिक्षकों की कमी हैं शासन स्तर पर पद पूर्ति की कार्यवाही की जा रही है।
2. शेष शिक्षकों से छात्र हित को ध्यान में रखते हुए अध्यापन कराई जा रही है। गुणवत्ता प्रभावित न हो इस बात का विशेष ध्यान दिया जा रहा है।
3. अध्यापन कार्य हेतु शिक्षण सहायक सामग्री एवं सतत व व्यापक मुल्यांकन के पंजी संधारण हेतु प्रति शिक्षक 500रु प्रति वर्ष प्रदाय किया जाता है।
4. शैक्षिक गुणवत्ता एवं शालाओं के रख रखाव के लिए विकास खण्ड के समस्त माध्यमिक शाला एवं चयनित 71 प्राथमिक शालाओं को 4000रु प्रदान किया गया है।
5. शाला भवनों के छोटे छोटे मरम्मत कार्य, शाला भवन एवं ब्लैक बोर्ड की लिपाई पोताई, श्लोगन लेखन, मानचित्र एवं इसके अतिरिक्त बागवानी संबंधी कार्य के लिए प्रति वर्ष शालाओं को आवश्यकतानुसार 5000 से 10000 रुपये प्रदान किया जाता है।

3.4.2 क्षेत्रक में मुख्य संसाधन/ अधोसंरचना :

- शिक्षा के क्षेत्र में बच्चों के विकास के लिए कई योजनाएं, चलाई जा रही हैं।
-
- छात्र छात्राओं के बैठक व्यवस्था के लिए शासन द्वारा विशेष ध्यान देते हुए शासन द्वारा प्राथमिक स्तर दरी की व्यवस्था तथा माध्यमिक स्तर पर फर्नीचर की व्यवस्था की जा रही है। तथा जहां की दर्ज संख्या अधिक है वहां राजीव गांधी शिक्षा मिशन के द्वारा अतिरिक्त कक्ष का निर्माण किया जा रहा है जिससे बच्चों को बैठक व्यवस्था में किसी भी प्रकार की परेशानियां नहीं हो रही हैं।
-
- शिक्षा के क्षेत्र में बच्चों की औसत उपस्थिति में सुधार के लिये कई प्रयास किये जा रहे हैं।
-
- शिक्षा को बढ़ावा देने के लिये निर्धन कन्याओं को छात्रवृत्ति, सायकल प्रतिवर्ष वितरण किया जा रहा है।

3.4.3 क्षेत्रक के विशिष्ट कार्य बिन्दु :

क सं	मुख्य/ विशिष्ट चुनौतियाँ (प्राथमिकता के आधार पर)	कार्य बिन्दु
1	उ0मा0 विद्यालयों में :-	<p>1- शिक्षकों की कमी को पर्याप्त रूप से व्यवस्था की जावे।</p> <p>2- छात्र छात्रों की बैठक व्यवस्था सुनिश्चित किया जावे।</p> <p>3- खेलकुद मैदान की उपलब्धता पर जोर दिया जावे।</p> <p>4- पेयजल एवं शौचालयों की व्यवस्था की जावे।</p>
2	हाई स्कूलों में	<p>1- शिक्षकों की कमी को पर्याप्त रूप से व्यवस्था की जावे।</p> <p>2- छात्र छात्रों की बैठक व्यवस्था सुनिश्चित किया जावे।</p> <p>3- खेलकुद मैदान की उपलब्धता पर जोर दिया जावे।</p> <p>4- पेयजल एवं बालक बालिकाओं के लिए पृथक से शौचालयों की व्यवस्था की जावे।</p>
3	माध्यमिक शालाओं में :-	<p>1- शिक्षकों की कमी को पर्याप्त रूप से व्यवस्था की जावे।</p> <p>2- छात्र छात्रों की बैठक व्यवस्था सुनिश्चित किया जावे।</p> <p>3- खेलकुद मैदान की उपलब्धता पर जोर दिया जावे।</p> <p>4- किचन शेड की स्वच्छता एवं साफ जगहों पर भोजन कराई जावे।</p>
4	प्राथमिक शालाओं में :-	<p>1- शिक्षकों की कमी को पर्याप्त रूप से व्यवस्था की जावे।</p> <p>2- छात्र छात्रों की बैठक व्यवस्था सुनिश्चित किया जावे।</p> <p>3- खेलकुद मैदान की उपलब्धता पर जोर दिया जावे।</p> <p>4- किचन शेड की स्वच्छता एवं साफ जगहों पर भोजन कराई जावे।</p>

3.4.4 – जिला योजना 2012–13, में अन्तरिम रूप से (Tentatively) प्रस्तावित कार्य विन्दु :

क सं	कार्य विन्दु	परिणाम/ औचित्य
1	मध्यान्ह भोजन कार्यक्रम	इससे बच्चों की दर्ज संख्या में बढ़ोतरी हुई है। जिसे नियमित जारी रखा जायेगा एवं साथ ही उपस्थिति में सुधार हो रहा है।
2	निःशुल्क पाठ्य पुस्तक वितरण	इससे गरीब छात्र छात्रों को विशेष लाभ हुआ है।
3	छात्रवृत्ति	इससे निम्न स्तर के छात्रों को भी शिक्षण सामग्रियों आदि क्रय करने में लाभ हुआ है साथ ही उनकी अन्य आवश्यकताओं की पूर्ति हो रही है।
4	सरस्वति सायकल योजना	इससे ग्रामीण छात्राएं शिक्षा ग्रहण करने के प्रति रुचि ले रहीं हैं। एवं उनकी उपस्थिति में वृद्धि हुई है।

3.5— ऊर्जा

3.5.1 वर्तमान स्थिति :

क्रम सं	सूचकांक	आंकणा	स्रोत
1	कुल ग्राम	105	जनगणना 2001
2	कुल विद्युतीकृत ग्राम	103	स्हा.यां.छ.ग.रा.वि.मं. कांकेर
4	गैर विद्युतीकृत ग्राम (पुसाझर एवं टोंडामरका)	2	स्हा.यां.छ.ग.रा.वि.मं. कांकेर
5	बीपीएल परिवारों की संख्या	8359	जनगणना 2001
6	सिंगल पाईट कनेक्शन परिवारों की संख्या	5854	स्हा.यां.छ.ग.रा.वि.मं. कांकेर
7	गैर विद्युतीकृत मजरे टोले की संख्या	08	स्हा.यां.छ.ग.रा.वि.मं. कांकेर

ऊर्जा (विजन)

प्रत्येक बेहतर उर्जा विकल्पों की पहुँच के साथ, वह उर्जा सदुपयोग, संरक्षण के साथ पर्यावरण संतुलन में अहम भूमिका निभा रहा है । उर्जा संबंधित अन्य लक्ष्य इस प्रकार है :-

1. वर्ष 2012-13 तक राजीव गांधी विद्युतीकरण योजनांतर्गत गैर विद्युतीकृत ग्रामों एवं मजरे टोले में विद्युतीकरण कर दी जावेगी ।
2. ग्रामीणों को सौर उर्जा के प्रति जागरूक कर उसकी उपयोगिता एवं संरक्षण संबंधी जानकारी प्रदान किया जाना आवश्यक है ।
3. बिजली की अपव्यय को रोकने एवं उसके संरक्षण संबंधी जानकारी का प्रचार प्रसार ।
4. उर्जा प्राप्ति की संपूर्ण संभावनाओं को देखते हुए लोगों को सौर उर्जा के विशेषताओं के बारे में सही जानकारी देना ।
5. कम उर्जा (पावर) वाली विद्युत उपकरणों के उपयोग की जानकारी देना ।
6. सभी ट्यूबवेल एवं सिंचाई कूप में 2012-13 तक उर्जाकृत की जावेगी ।

3.5.2 क्षेत्रक में मुख्य संसाधन/ अधोसंरचना :

- 11/33 के.व्ही. विद्युत सब स्टेशन कांकेर
- कुल ग्रामों की संख्या – 105, उर्जीकृत ग्रामों की संख्या –103
- बीपीएल व्यक्तियों की संख्या – 8460

3.5.4 – जिला योजना 2012-13, में अन्तरिम रूप से (Tentatively) प्रस्तावित कार्य विन्दु :

क्र सं	कार्य विन्दु	परिणाम/ औचित्य
1	11/33 जट सब स्टेशन का ग्राम कांकेर में निर्माण कार्य	विद्युत व्यवस्था सुचारु रूप से संचालन।
2	कांकेर शहरी क्षेत्र में सिंगल फेश विद्युत लाईन को थ्री फेज में परिवर्तन एवं अतिरिक्त ट्रांसफार्मर की व्यवस्था।	विद्युत व्यवस्था सुचारु रूप से संचालन।
3	अविद्युतीकृत ग्रामों में राजीव गांधी ग्रामीण विद्युतीकरण योजना अंतर्गत विद्युतीकरण कार्य	अविद्युतीकरण ग्रामों को विद्युतीकरण करना।

3.6— अधोसंरचना

3.6.1 वर्तमान स्थिति :

क्रम सं	सूचकांक	आंकणा	स्रोत
1	ग्राम पंचायत भवनों की संख्या	61	—
2	पी एम जी एस वाय – शेष बसावट	4	—
3	पहुंच विहीन – पी डी एस दुकानें	0	—
4	पहुंच विहीन – आंगनवाडी	27	—
5	पहुंच विहीन – उप स्वास्थ्य केन्द्र	0	—
6	मुख्य सिंचाई – अधोसंरचनायें	16	—
7	समुदायिक स्वास्थ्य केंद्र भवन	01	—
8	प्राथमिक स्वास्थ्य केंद्र	03	—
9	उपस्वास्थ्य केंद्र भवन	24	—

विजन – प्लान

जिले में पर्याप्त अधोसंरचना (विशेषकर – संपर्कता आदि) का विकास हो गया है, ताकि प्रत्येक नागरिक को आवश्यकता, गुणवत्तापूर्ण सेवाएं प्रभावी रूप से प्राप्त हो रही हैं। विशेषकर समाज के कमजोर वर्ग (जैसे अनु.जाति अनुजनजाति महिलाएं बच्चे विशेष सक्षम लोग बुजुर्ग आदि) समतापूर्वक अपनी पूरी क्षमता का स्वतंत्रता आदर और आत्मसम्मान के साथ उपयोग कर रहे हैं।

अधोसंरचना संबंधि विजन प्लान निम्न है :-

1. ग्राम में पीडीएस की गोदामें पूर्ण रूप से है।
2. आंगनबाडी केंद्रों की स्थापना 300 जनसंख्या के आधार पर होती है।
3. उप स्वास्थ्य केंद्र निर्माण की आवश्यकता कई स्थान पर है।
4. अधोसंरचनाएं की निर्माण एवं अन्य से संबंधित कार्य सूची में सल्वन है।

3.6.3 क्षेत्रक के विशिष्ट कार्य बिन्दु :

क सं	मुख्य/ विशिष्ट चुनौतियाँ (प्राथमिकता के आधार पर)	कार्य बिन्दु
1	ग्रामों के गलियों में सीसी रोड एवं नाली निर्माण	गलियों में बरसात से फैली गंदगियों से बिमारी एवं आवागमन की परेषानियों से निजात पाने हेतु गलियों में कांकीटीकरण कराने की आवश्यकता
2	एक गांव के एक पारा से दूसरे पारा को जोड़ने हेतु प्रथम श्रेणी मार्ग एवं पुलिया निर्माण कार्य की आवश्यकता	पारा टोले एवं मंजरे को जोड़ने हेतु मार्ग निर्माण कार्य, पुलिया निर्माण एवं प्रथम श्रेणी मार्ग, निर्माण कार्य की आवश्यकता है
3	नदी नालों में स्टाप डेम चेक डेम ऐनिकेट निर्माण की आवश्यकता	ग्रामीण कृषि को बढ़ावा देने हेतु सिंचाई के साधन जैसे चेक डेम स्टाप डेम एवं ऐनिकेट जैसे जल संवर्धन साधनों का निर्माण
4	कृषकों के खेतों में कुआं डबरी तालाब निर्माण की आवश्यकता	पाड़त भूमि एवं निजि भूमियों में डबरी निर्माण, कुंओं का निर्माण एवं समतलीकरण कार्य की आवश्यकता है।
5	भवन विहिन आंगनबाड़ी केंद्रों में भवनों का निर्माण किया जाए	भवन विहिन शालाओं, स्वास्थ्य केंद्रों, सामुदायिक भवनों, पंचायत भवनों, अतिरिक्त कक्षाओं, सांस्कृतिक भवनों के निर्माण किया जाना चाहिए
6	बीपीएल परिवारों को पक्के मकान की आवश्यकता	बीपीएल परिवारों हेतु शासन स्तर पर इंदिराआवास निर्माण कार्य कराने की आवश्यकता

3.6.4 – जिला योजना 2012–13, में अन्तरिम रूप से (Tentatively) प्रस्तावित कार्य विन्दु :

क सं	कार्य विन्दु	परिणाम/ औचित्य
1	सडक /पुल पुलिया/ रपटा निर्माण	आवागमन की सुविधा उपलब्ध होगी।
2	उपस्वास्थ्य केन्द्र भवन /आंगनबाड़ी केन्द्र/ शाला भवन निर्माण	स्वास्थ्य लाभ की सुविधा
3	पी0डी0एस भवन निर्माण	शिक्षा का स्तर में लाभ
4	—	दुरस्थ अंचलों में अनाज उपलब्ध कराना।

3.7– नागरिक अधिकार संरक्षण एवं शसक्तिकरण

नागरिक अधिकार संरक्षण एवं शसक्तिकरण (विजन)

प्रत्येक नागरिक अपने कर्तव्यों और, मूल अधिकारों के प्रति सजग हैं और उनका बेहतर प्रयोग करते हुए एक स्वस्थ समाज के निर्माण में अपनी योगदान दे रहा है।

विशेषकर समाज के कमजोर वर्ग (जैसे, अनु जाति एवं अनुजनजाति महिलायें बच्चे विशेष सक्षम लोग, बुजूर्ग आदि) समतापूर्वक, अपनी पूरी क्षमता का स्वतंत्रता, आदर और आत्मसम्मान के साथ उपयोग कर रहे हैं है।

3.7.2 क्षेत्रक में मुख्य संसाधन/ अघोसरचना :

- पेंशन योजनाओं की जानकारी
 - राष्ट्रीय वृद्धावस्था पेंशन – कुल हितग्राही 3004
 - इंदिरा गांधी राष्ट्रीय विधवा पेंशन – कुल हितग्राही 863
 - इंदिरा गांधी राष्ट्रीय विकलांग पेंशन – कुल हितग्राही 188
 - सामाजिक सुरक्षा पेंशन – कुल हितग्राही 1794
 - सुखद सहारा पेंशन – कुल हितग्राही 870

- विकलांग छात्रवृत्ति की जानकारी
 - कुल हितग्राही – 74
 - विकलांगों की संख्या – 1215
 - 40 प्रतिशत से अधिक विकलांगों की संख्या – 412

- इंदिरा आवास की जानकारी
 - कुल हितग्राहि – 159

- वन अधिकार की जानकारी
 - वितरित वन अधिकार पट्टे की जानकारी – 1274

- बेरोजगारी भत्ते की जानकारी
 - कुल हितग्राही – 54

- आम आदमी बीमा योजना की जानकारी
 - योजना के तहत योग्य छात्र छात्राओं की संख्या – 38

3.7.3 क्षेत्रक के विशिष्ट कार्य बिन्दु :

क सं	मुख्य/ विशिष्ट चुनौतियाँ (प्राथमिकता के आधार पर)	कार्य बिन्दु
1	ग्राम सभाओं में महिलाओं की भागीदारी होनी चाहिए	ग्राम सभाओं में महिलाओं को जागरूक करने के लिए विशेष ग्राम सभाएं आयोजित की जानी चाहिए
2	महिलाओं को ग्राम सभा में पहल के लिए बेहतर वातावरण तैयार करना	ग्राम सभा में महिलाओं के अधिकारों के प्रति जागरूक करना
3	सूचना के अधिकार का सुनिश्चितिकरण	सूचना के अधिकार के तहत शासकीय योजनाओं के क्रियान्वयन में पारदर्शिता की आवश्यकता
4	बच्चों और महिलाओं के अधिकारों का सुदृढिकरण	बच्चों और महिलाओं के अधिकारों को मजबूत बनाना

3.7.4 – क्षेत्रक में BRGF 2012–13, में अन्तरिम रूप से (Tentatively) प्रस्तावित कार्य विन्दु :

क सं	कार्य विन्दु	परिणाम/ औचित्य
1	सड़क पुल पुलिया निर्माण स्कूल भवन तथा सामुदायिक भवन निर्माण	दुराज अंचलों में आवागमन की सुविधा शिक्षा एवं स्वास्थ्य में सुधार की संभावना

बीआरजीएफ योजनांतर्गत कार्यों की सूची संलग्न है।

4— विकासखण्ड में सक्रिय रूप से कार्यरत स्वेच्छक संस्थायें

क स.	संस्था का नाम, पता, सम्पर्क नम्बर	पंजीकरण वर्ष	कार्य विन्दु	कार्यक्षेत्र
1	प्रतिभा मंच, शिवनगर कांकेर		समाजिक गविधियों में महिला शषक्तिकरण	संपूर्ण जिला उत्तर बस्तर कांकेर
2	बुलबुल, सामाजिक संस्था कांकेर		समाजिक गविधियों में महिला शषक्तिकरण	संपूर्ण जिला उत्तर बस्तर कांकेर
3	भारत आदिम जाति सेवा संघ		समाजिक गविधियों में महिला शषक्तिकरण	संपूर्ण जिला उत्तर बस्तर कांकेर
4	नेहरूयुवा केंद्र कांकेर		समाजिक गविधियों में महिला शषक्तिकरण	संपूर्ण जिला उत्तर बस्तर कांकेर
5	सहयोग सामाजिक संस्था कांकेर		समाजिक गविधियों में महिला शषक्तिकरण	संपूर्ण जिला उत्तर बस्तर कांकेर

5— विकासखण्ड वार्षिक कार्ययोजना विस्तृत (Block Annual Work Plan 2012-13)

- जानकारी एक्सल शीट में संलग्न है।

मुख्य कार्यपालन अधिकारी
जनपद पंचायत कांकेर

BLOCK- CHARAMA

कार्यालय मुख्य कार्यपालन अधिकारी, जनपद पंचायत चारामा
जिला-उत्तर बस्तर, कांकेर (छत्तीसगढ़)

जिला वार्षिक कार्ययोजना
2012-13

जनपद स्तरीय विजन, स्थिति विश्लेषण,
कार्ययोजना

जनपद : चारामा
जिला : उत्तर बस्तर कांकेर
राज्य : छत्तीसगढ़.

अनुक्रमणिका

विषय	पृष्ठ क्रमांक
1- विकास खण्ड एक नजर में	3
1.1- जनसांख्यिकी आंकणे	4
1.2- महत्वपूर्ण सूचकांक (एम. डी. जी.) स्थिति	
1.3- मजबूती, कमजोरी, अवसर, खतरे (SWOT) विश्लेषण	
1.4- स्थानीय संसाधन - विकासखण्ड	
2- एकीकृत विकेन्द्रीकृत योजना निर्माण	
3- संक्षिप्त क्षेत्रकवार स्थिति विश्लेषण	
3.1- आजीविका	
3.2- स्वास्थ्य	
3.3- पोषण	
3.4- शिक्षा	
3.5- ऊर्जा	
3.6- अधोसंरचना	
3.7- नागरिक अधिकार संरक्षण एवं शसक्तिकरण	
4- विकासखण्ड में कार्यरत स्वेच्छिक संस्थायें	
5- विकासखण्ड वार्षिक कार्ययोजना विस्तृत (Block Annual Work Plan 2012-13)	

1- जनपद एक नजर में

जनपद का संक्षिप्त परिचय :

जनपद पंचायत चारामा जिला उ.ब. कांकेर बस्तर संभाग का प्रवेश द्वार है इस जनपद के बीचों बीच से महानदी गुजरती है । इसमें कई छोटी नदियां आकर मिलती है । यहां 15 छोटे-बड़े बांध है । भौगोलिक क्षेत्रफल 810.71वर्ग किलोमीटर तथा कुल वंछित 46.43 वर्ग किलोमीटर है । जिसमें कृषि भूमि 48273 हेक्टेयर सिंचित भूमि 31169 हेक्टेयर है । जमीन धारक परिवार 4032 भूमिहीन परिवार 2046 है ।

शिक्षा संबंधी जानकारी :-

प्राथमिक शाला	—	208
शासकीय	—	191
शासकीय अनुदान प्राप्त	—	01
अशासकीय	—	16
माध्यमिक शाला		
शासकीय	—	84
शासकीय अनुदान प्राप्त	—	01
अशासकीय	—	08
हाईस्कूल	—	10
हायर सेकेण्डरी स्कूल	—	16
महा विद्यालय(डिग्री कालेज)	—	01
स्वास्थ्य		
प्राथमिक स्वास्थ्य केन्द्र	—	06
उप. स्वास्थ्य केन्द्र	—	33
आयुर्वेद अस्पताल	—	03
स्व. सहायता समूह की संख्या	—	522
महिला एवं बाल विकास परियोजना की जानकारी		
आंगन बाड़ी केन्द्र	—	180

मुख्य त्यौहार	:-	होली तथा नवाखाई, हरियाली, पोला, दीपावली
मुख्य दर्शनीय स्थान	:-	1) आवंरी का रानी माई मन्दिर 2) जोगी गुफा उड़कुड़ा 3) गढ़गौरी गाड़ागौर
मुख्य नदियां	:-	महानदी, संधार नदी
मुख्य खनिज	:-	मुरुम, रेत

जनपद पंचायत चारामा का मानचित्र



1.1— जनसांख्यिकी आंकणे :

ग्रामीण – परिदृश्य (चारामा)			
परिवार	20119		
जनसंख्या	97179	लिंग अनुपात	1037
अनुसूचित जाति	5302	% अनुसूचित जाति	5.46
अनुसूचित जनजाति	46358	% अनुसूचित जनजाति	47.70
बच्चे (<6 वर्ष)	13212	लिंग अनुपात (< 6 वर्ष)	970
कुल भौगोलिक क्षेत्र (वर्ग किमी.)	810.71	कुल जनसंख्या घनत्व	192.07
कुल वन क्षेत्र (वर्ग किमी.)	46.43	% वन क्षेत्र	13.26
कुल पंचायत	59	कुल ग्राम	98
सबसे बड़ी पंचायत			
नाम = गितपहर	जनसंख्या = 2150	कुल आश्रितग्राम= दुर्गाटोला	
सबसे छोटी पंचायत			
नाम = कानापोंड	जनसंख्या = 1034	कुल आश्रित ग्राम =	
स्रोत्र :- भारत की जनगणना, वर्ष 2001, भू-अभिलेख, कांकर			


1. अ.पिर्वर्ग व समान्य वर्ग एवं अजजा का अनुपात लगभग 50:50 है
2. वन क्षेत्र एवं मैदानी पड़त का प्रतिशत कम है ।

3. कृषि योग्य भूमि अधिक है ।

संक्षिप्त विश्लेषण (बिन्दु)

- जनपद क्षेत्र में निवासरत जन जातियों तथा अन्य पिछड़ा वर्ग का अनुपात 50:50 है ।
- कुल निवासरत परिवार 20119 में 41.78 अर्थात् 7949 परि. गरीबी रेखा से नीचे जीवन यापन करते हैं ।
- कुल निवासरत परिवार में से 2086 भूमिहीन हैं ।
- कुल कृषि भूमि 31169.00 हेक्टेयर में से 5943.00 हेक्टेयर भूमि सिंचित है जो कि मात्र 19 प्रतिशत है अर्थात् सिंचित क्षेत्र कम है ।
- इस विकासखण्ड में निवासरत परिवारों के आजिविका मुख्यतः कृषि एवं वनोपज पर आधारित है ।
- विकासखण्ड के सभी ग्राम कच्ची-पक्की सड़कों से जुड़े हुए हैं ।
- दूरस्थ अंचलो में स्वास्थ्य की प्राथमिक सुविधायें उपलब्ध हैं । ब्लाक स्तर पर उच्चतर स्वास्थ्य सुविधा नहीं है ।
- सभी ग्रामों में शिक्षा संबंधी प्राथमिक सुविधाएं उपलब्ध हैं ।

1.2- महत्वपूर्ण सूचकांक (एम. डी. जी.) स्थिति :



विकासखण्ड – चारामा			
एम डी जी कमांक	सूचकांक	स्थिति	स्रोत
1- गरीबी एवं भुखमरी	गरीब परिवार (ग्रामीण)%	41.78	बी पी एल, सर्वेक्षण 2002
	कुपोषण%	36.87	जि. म. बा. विकास विभाग, जुलाई 2011
2- शिक्षा	शुद्ध शाला प्रवेशी दर- प्राथमिक शाला	99.61	सर्व शिक्षा अभियान रिपोर्ट, 2011-12
	शुद्ध शाला प्रवेशी दर- माध्यमिक शाला	99.39	
3- लैंगिक समानता एवं महिला सशक्तिकरण	प्राथमिक शाला में छात्रा-छात्र का अनुपात	0.99	
	माध्यमिक शाला में छात्रा-छात्र का अनुपात	1.03	
4- बाल मृत्यु दर में कमी	शिशु मृत्यु दर (शिशु मृत्यु संख्या 20010- 11)	46.00	स्वास्थ्य विभाग, कांकेर (वर्ष 2010-11)
5- मातृत्व स्वास्थ्य	मातृ मृत्यु अनुपात (मातृ मृत्यु संख्या 20010- 11)	57.33	
	संस्थागत प्रसव%	87.44	
6- एच. आई. वी / एड्स, मलेरिया एवं अन्य बीमारियों की रोकथाम	विगत वर्षों में एच. आई वी. एड्स से ग्रसित लोग	--	
	मलेरिया से संबंधित घटनाओं की प्रतिशत दर (प्रति 1000 केस में)	5.90	
7- पर्यावरण स्थायित्व	वन क्षेत्र %	13.26	भू अभिलेख, कांकेर
	परिवार-स्वच्छ पेयजल की पहुच %	86.26	लो. स्वा. यांत्रिकी विभाग, कांकेर, जुलाई
	परिवार-स्वच्छ शौचालय की पहुच %	73.33	2011
8-विकास हेतु भागीदारी	सामुदायिक भागीदारी		

संक्षिप्त विशलेषण (बिन्दु)

- गरीबी एवं कुपोषण की स्थिति अत्याधिक नहीं हैं ।
- प्राथमिक शाला एवं माध्यमिक शाला में बच्चों का प्रवेश का प्रतिशत अच्छा है ।
- संस्थागत प्रसव का प्रतिशत ठीक है ।
- कृषि सिंचित क्षेत्र 19 प्रतिशत है ।

विजन :- हमारा जनपद ऐसा जनपद हो, जहां सभी स्वस्थ स्त्री पुरुषों के पास जिले के अंदर ही जिविकोपार्जन के लिए साधन कृषि के लिए सिंचाई, कुपोषण, शिशु मृत्यु दर,

मातृ मृत्यु दर आदि कम करने के लिए उत्तम स्वास्थ्य एवं पोषण सुविधाएं उपलब्ध हो । जिससे सुचारु रूप से जीवन चलाया जा सके ।

1.3— मजबूती, कमजोरी, अवसर, खतरे (SWOT) विश्लेषण—

Strength / मजबूती	Weakness / कमजोरी
<ul style="list-style-type: none"> ▪ पर्याप्त कृषि भूमि । मैदानी भू-भाग । ▪ शैक्षणिक स्तर अच्छा है । ▪ यातायात की सुविधा अच्छी, प्रत्येक ग्राम सड़को से जुड़ा है । ▪ महानदी क्षेत्र होने के कारण जलास्तर अच्छा ▪ कुशल मानव संसाधन । ▪ प्रबल महिला स्व सहायता समूह की पर्याप्त उपलब्धता । ▪ गांव-गांव तक महिला एवं बालविकास कार्यकर्ताओं की पहुंच 	<ul style="list-style-type: none"> ▪ ग्राम विकास के लिए कार्यरत विभागों में आपसी सामंजस्य का अभाव ▪ ग्रामीणों में मद्यपान की प्रवृत्ति । ▪ तकनीकी व उच्च शिक्षा संस्थानों का अभाव । ▪ बारहमासी सिंचाई सुविधाओं का अभाव ▪ वन क्षेत्रों का कम प्रतिशत । ▪ रोजगार की दृष्टि उद्योग का अभाव ।
Opportunity / अवसर	Threats / खतरे
<ul style="list-style-type: none"> ▪ जनपद में राष्ट्रीय ग्रामीण स्वास्थ्य मिशन, सर्व शिक्षा अभियान, ▪ रा.ग्रा.रो.गा. योजना, जल ग्रहण मिशन ▪ राष्ट्रीय कृषि बागवानी मिशन ▪ आजीविका संवर्धन मिशन (स्वर्ण जयंती ग्रा.स्व. योजना) ▪ पंचायती राज संस्थाओं में महिलाओं के लिए 50 प्रतिशत आरक्षण । ▪ शासन वार नियोजित कराए जाने वाले कार्य पर 	<ul style="list-style-type: none"> ▪ सामाजिक एवं पारंपरिक तौर पर निर्णय प्रक्रिया में महिलाओं की कम भागीदारी । ▪ मौसमी पलायन की समस्या । ▪ सभी विभागों में सामंजस्य बिटाने की चुनौती । ▪ कुशल मानव संसाधन विकसित करने के लिए प्रशिक्षण की चुनौती

1.4- स्थानीय संसाधन

सामाजिक

- 1- समाज सेवी संस्थायें, जातिगत सामाजिक संस्थाएं
- 2-
- 3- राजीवगांधी शिक्षा मिशन, रा.गो.रा.स्वा.मिशन,
- 4- रा.गो.रा.स्वा.मिशन जल ग्रहण मिशन,
- 5-
- 6- आजिविका संवर्धन मिशन आत्मा प्रोजेक्ट
आंगनबाड़ी केन्द्र

आर्थिक

- 1- जनपद उपकर
- 2-
- 3- मत्स्य पालन
- 4- रेत उत्खन्न रायल्टी
- 5-
- 6- मुरुम उत्खनन
मिट्टी खदान

भौतिक

- 1- उपजाऊ कृषि भूमि
- 2- सिंचाई बांध
- 3-
- 4- नदी नालो पर स्टाप एवं चेकडेम
- 5-
- 6- नलकूप
उद्वहन सिंचाई
सड़क

प्राकृतिक

- 1- महानदी सेल्हार नदी, नैनी नदी वन
- 2-
- 3- कृषि योग्य पड़त भूमि की उपलब्धता
- 4-
- 5-
- 6-

मानवीय

- 1- स्व सहायता समूहो की पर्याप्त संख्या पर्याप्त
- 2-
- 3- कृषकों एवं कृषि श्रमिक कारीगर जैसे
- 4- राजमिस्त्री, बढई, कुम्हार लोहार, पढे लिखे
- 5-
- 6- बेरोजगार युवक

2 – एकीकृत विकेन्द्रीकृत योजना निर्माण– संक्षिप्त लेख

एकीकृत विकेन्द्रीकृत योजना क्या है ? :

विकास संबंधी योजनाओं का निर्माण जिला या राज्य स्तर पर तैयार न कर पंचायत स्तर या नगर निकाय द्वारा ग्राम सभा के सदस्यों द्वारा तैयार किया जाना ही विकेन्द्रीकृत योजना है ।

वर्तमान में जनपद में एकीकृत विकेन्द्रीकृत योजना के लिए किये जा रहे प्रयासः—

7. _ग्राम पंचायत तारसगांव में ग्राम विकास हेतु सूक्ष्म योजना निर्माण का कार्य किया गया है ।
8. _सभी ग्राम पंचायतों को योजना निर्माण हेतु प्रशिक्षण दिया गया है ।
9. _शिक्षा सम्बन्धी विकास हेतु दर्ज संख्या वृद्धि शाला त्यागी बच्चों को शाला प्रवेश हेतु ग्राम सभा आयोजन ।
10. _आजीविका संवर्धन अन्तर्गत विभिन्न विभागों द्वारा आवश्यकतानुसार तकनीकी जानकारी का दिया जाना एवं तदानुसार ग्राम स्तरीय समस्याओं को जानकार योजनाओं का निर्माण ।
11. _ग्राम सभा द्वारा अनुमोदित ग्राम पंचायत के कार्य योजना पद दर्शित कार्यों का जिला स्तर पर प्रस्ताव ।
12. मनरेगा अन्तर्गत कराये जा रहे कार्यों का विभिन्न विभागों द्वारा चलाये जा रहे योजनाओं में समन्वय कर पांच पंचायतों में प्रयास ।
13. _शासकीय योजनाओं का क्रियान्वयन हेतु ग्राम सभा द्वारा पारित प्रस्ताव के आधार पर प्राथमिकता क्रम में किया जाता है ।

3- संक्षिप्त क्षेत्रकवार स्थिति विश्लेषण

3.1- क्षेत्रक आजीविका

3.1.1 वर्तमान स्थिति:

क्रम सं	सूचकांक	आंकणा	स्रोत
1	कुल ग्रामीण परिवार	20119	2002 के गरीबी रेखा सर्वेक्षण
2	गरीब परिवार	7949	
3	गरीबी का प्रतिशत	41.78 प्रतिशत	
4	सिंचित क्षेत्र	1896 हेक्टेयर (3.927 %)	कृषि विभाग
5	द्विफसली क्षेत्र	5179 हेक्टेयर (10.728 %)	कृषि विभाग

- गरीबी का प्रतिशत अधिक है :-
- कारण :- वर्षा आधारित कृषि उन्नत
- उन्नत कृषि तकनीकी का अभाव ।
- परम्परागत व्यवसाय में रूचि ।
- आजीविका के अन्य साधनों में कौशल का अभाव ।
- सिचाई का प्रतिशत लगभग 4 प्रतिशत है :- बारह मासी सिचाई हेतु
- बड़े बांध का अभाव है ।
- द्विफसलीय क्षेत्र का कम होना ।

आजीविका (विजन):

निवास रत सभी परिवार खासकर गरीब वर्ग के परिवार उपलब्ध स्थानीय एवं अन्य संसाधन का उचित उपयोग कर अपनी जीवन निर्वाह निरंतर रूप से कर रहा है ।

प्रत्येक परिवार उपयुक्त आजीविका के साधन से शासन की विभिन्न योजनाओं का लाभ लेकर

3.1.2 क्षेत्रक में मुख्य संसाधन/ अधोसंरचना :

▪ अच्छी कृषि योग्य भूमि उपलब्ध है	
▪ सिंचाई हेतु नलकूप उपलब्धता	2068
▪ सिंचाई तालाब संख्या	16
▪ मतस्य पालन हेतु अच्छे तालाब	189
▪ रेशम कृमि पालन हेतु प्रशिक्षण के लिए शासकीय प्रक्षेत्र	04
▪ पशु चिकित्सा केन्द्र	01
▪ पशु चिकित्सा उपकेन्द्र	08

मुख्य वनोपज – महुआ, टोरा, तेदुपत्ता, हर्षा, बेहड़ा

विश्लेषण :-

1. आजीविका हेतु वनोपज पर आधारित व्यवसाय में प्रशिक्ष देकर जीवन स्तर में सुधार लाना ।
2. उन्नत कृषि तकनीक ज्ञान उपलब्ध कराकर पैदावार में वृद्धि को बढ़ावा ।
3. सिंचाई के परम्परागत साधनों के साथ अन्य साधनो जैसे- नलकूप, खनन, को बढ़ावा
4. अच्छे नस्ल के पशुपालन का प्रयास ।
5. कृषि के अतिरिक्त अन्य नगदी फसलों के

3.1.3 क्षेत्रक के विशिष्ट कार्य बिन्दु :

क सं	मुख्य/ विशिष्ट चुनौतियाँ (प्राथमिकता के आधार पर)	कार्य विन्दु
1	भूमि जल स्तर का निरंतर घटना	1- भू जल संवर्धन 2- बलराम कृषि यंत्र प्रोत्साहन योजना यंत्र वितरण 3- शाकम्भरी योजना पम्प प्रतिस्थापन
2	उन्नत कृषि एवं तकनीकी ज्ञान का अभाव	4- नलकूप खनन 5- कृषक समूह विकास योजना, नाडेप निर्माण, वर्मकम्पोस्ट 6- कृषि यात्रा कृषक भ्रमण राज्य के अन्दर
3	वर्षा पर आधारित कृषि	7- मेक्रो मनेजमेंट वर्किंग प्लान बीज वितरण सूक्ष्म तत्व राज्य में कृषि सुधार 8- फसल चक्र तकनीकी प्रशिक्षण आदि 9-आइसोपास विकास योजना दलहन तिलहन क्षेत्र विस्तार
4	द्विफसली क्षेत्र का कम होना	10- उच्च किस्म बीज उत्पादन विपुल उत्पादन क्षेत्र वृष्टि राष्ट्रीय कृषि विकास योजना 11- मनरेगा अन्तर्गत भू-जलसंवर्धन हेतु डबरी, तालाब का निर्माण
5	उन्नत पशुपालन में कम रुचि का अभाव	12- पड़त भूमि एवं बंलर भूमि को समतलीकरण कर कृषि योग्य बनाना 13- उन्नत नस्ल के पशु/पक्षी पालन हेतु प्रशिक्षण देकर दुग्ध उत्पादन/मास उत्पादन कर रोजगार में वृद्धि 13- परम्परागत ग्रामीण श्रुतियों को प्रशिक्षण दिलाकर उनके कौशल उन्नयन की आवश्यकता।
6	रोजगार मूलक प्रशिक्षण केन्द्रों का अभाव	14- बेरोजगारों को उनके क्षमता की पहचान कर कौशल उन्नयन हेतु प्रशिक्षण 15- स्वसहायता समूह के माध्यम से विभिन्न गतिविधियों में प्रशिक्षण उपलब्ध कराकर जन सहभागिता को बढ़ावा देना।

3.1.4 – जिला योजना 2012–13, में अन्तरिम रूप से (Tentatively) प्रस्तावित कार्य बिन्दु :

क्र सं	कार्य बिन्दु	परिणाम/ औचित्य
1	भू-जलन संवर्धन नलकूपों में वाटर रिचार्ज	भू जल स्तर में सुधार ।
2	बलराम कृषि यंत्र प्रोत्साहन योजना यंत्र वितरण	कृषि उत्पाद में वृद्धि ।
3	शाकम्भरी योजना पम्प प्रतिस्थापन	सतहीय जल का उपयोग कर सब्जी आदि फसलो के पैदावार में वृद्धि ।
4	नलकूप खनन	द्विफसलीय/सिचाई क्षेत्र में वृद्धि ।
5	कृषक समग्र विकास योजना, नाडेप निर्माण, वर्मकम्पोस्ट	जैविक खाद का उपयोग कर रसायनिक खाद पर निर्भरता कम करना ।
6	कृषि यात्रा कृषक भ्रमण राज्य के अन्दर	उन्नत कृषि तकनीक की जानकारी को बढ़ावा देना ।
7	मेक्रो मैनेजमेंट वर्किंग प्लान बीज वितरण सूक्ष्म तत्व राज्य में कृषि सुधार	पैदावार में वृद्धि ।
8	फसल चक्र तकनीकी प्रशिक्षण आदि	क्षेत्र में धान की खेती के अतिरिक्त अन्य नगदी फसलों के क्षेत्र में वृद्धि ।
9	आइसोपास विकास योजना दलहन तिलहन क्षेत्र विस्तार	दलहन, तिलहन के क्षेत्र में वृद्धि ।
10	उच्च किस्म बीज उत्पादन विपुल उत्पादन क्षेत्र वृद्धि राष्ट्रीय कृषि विकास योजना केन्द्रीय	पैदावार में वृद्धि ।
11	उन्नत पशु नस्ल सुधार हेतु सांड एवं उन्नत कुक्कुट वितरण	नस्ल सुधार एवं अधिक दुग्ध उत्पादन एवं मास उत्पादन ।
12	पशुपालन शिविर का आयोजन	पशुपालन हेतु उन्नत तकनीकी ज्ञान का प्रसार ।
13	रेशम कृमि पालन में कृषको को प्रशिक्षण एवं उत्पादन हेतु अनुदान	कृषि के अतिरिक्त आजीविका का अन्य साधन सृजित करना ।
14	तालाब, डबरी निर्माण	मत्स्य पालन एवं फसल उत्पादन में वृद्धि ।
15	भूमि समतलीकरण कार्य	फसलीय क्षेत्र में वृद्धि ।

3.2- क्षेत्रक स्वास्थ्य

3.2.1 वर्तमान स्थिति :

क्रम सं.	सूचकांक	आंकणा	स्रोत
1	शिशु मृत्यु दर	33	सी एच सी-1, पी एच सी-6 एसएचसी-33 से प्राप्त प्रतिवेदन के अनुसार
2	मातृ मृत्यु अनुपात	0	
3	संस्थागत प्रसव	6	
4	विगत वर्षों में एच. आई वी. एड्स से ग्रसित लोग	9	
5	मलेरिया से संबंधित घटनाओं की प्रतिशत दर (प्रति 1000 केस में)	07 किस/प्रति हलार	सामुदायिक स्वास्थ्य केन्द्र चारामा लैब से प्राप्त केस के आधार पर
6	वन क्षेत्र %		
7	परिवार-स्वच्छ पेयजल की पहुंच %	85	हेण्डपम्प
8	परिवार-स्वच्छ शौचालय की पहुंच %	27	स्वयं शौचालय एवं शास. द्वारा बना।
9	टीकाकरण - प्रतिशत	96	33 उप स्वास्थ्य केन्द्र द्वारा।

संस्थागत प्रसव को 100 प्रतिशत करने का प्रयास किया जा रहा है जिसमें समस्त स्वास्थ्य कार्यकर्ता महिला पुरुष एवं मितानिनों को संस्थागत प्रसव हेतु शत प्रतिशत गर्भवती माताओं एवं परिवार वालों को प्रोत्साहित किया जा रहा है।

- शिशु मृत्यु दर को कम करने के लिए जननी शिशु स्वास्थ्य कार्यक्रम एवं ग्राम स्वास्थ्य एवं पोषण दिवस शत प्रतिशत किया जा रहा है ताकि शिशु

स्वास्थ्य (विजन)

विकासखण्ड चारामा के 97 ग्रामीणो ग्रामों एवं एक नगर ग्राम में प्रत्येक व्यक्ति विशेषकर कमजोर वर्ग के परिवार के महिला एवं बच्चों तक गुणवत्ता युक्त बेहतर स्वास्थ्य सेवाओं की पहुंच सुनिश्चित किया जाना।

मृत्यु दर को कम किया जा सके ।

3.2.2 क्षेत्रक में मुख्य संसाधन/ अधोसंरचना :

प्राथमिक स्वास्थ्य केन्द्र — 06

उप. स्वास्थ्य केन्द्र — 33

आयुर्वेद अस्पताल — 03

स्व. सहायता समूह की

- नवीन प्राथमिक स्वास्थ्य केन्द्र— 01 कुरुटोला स्वीकृत है भवन बनाना जाना है ।
- नवीन उपस्वास्थ्य केन्द्र — 06 भवन बनाया जाना है ।
- 01 भरीटोला
- 02 साल्हेटोला
- 03 कांटांगावं
- 04 बड़ेगौरी
- 05 पण्डरीपानी
- 06 सिरसिदा

3.2.3 क्षेत्रक के विशिष्ट कार्य बिन्दु :

क सं	मुख्य/ विशिष्ट चुनौतियाँ (प्राथमिकता के आधार पर)	कार्य विन्दु
1	उप स्वास्थ्य केन्द्रों में संसाधन का अभाव	1- सभी उप स्वास्थ्य केन्द्रों में पानी की उपलब्धता पाइप लाईन एवं मोटर बोट सिन्टेक्स आदि की आवश्यकता है ।
		2-
		3-
2	नवीन प्राथमिक स्वास्थ्य केन्द्र कुरुटोला में भवन निर्माण की आवश्यकता है ।	1- प्राथमिक स्वास्थ्य केन्द्र भवन का निर्माण किया जाना है ।
		2-
		3-
3	नीवन 06 उप स्वास्थ्य केन्द्र	1- सभी उप स्वास्थ्य केन्द्र भवन का निर्माण किया जाना है ।
		2-
		3-
4	पुराना उप स्वास्थ्य केन्द्र जैसाकरा	1- उप स्वास्थ्य केन्द्र जैसाकरा का नया भवन बनाने हेतु जानकारी भेजी गई है ।
		2-
		3-
5	स्वास्थ्य संस्था 05 प्राथमिक स्वास्थ्य केन्द्र में संसाधन की आवश्यकता ।	1- (5) एम्बुलेन्स की आवश्यकता है ।
		2-
		3-

3.2.4 – जिला योजना 2012–13, में अन्तरिम रूप से (Tentatively) प्रस्तावित कार्य विन्दु :

क्र सं	कार्य विन्दु	परिणाम/ औचित्य
1	शत प्रतिशत संस्थागत प्रसव	विकासखण्ड चारामा के 33 महिला स्वास्थ्य कार्यकर्ता को एस.बी.ए. प्रशिक्षण दिया गया है । उप. स्वा. केन्द्र, प्रा. स्वा. केन्द्र एवं सामु. स्वा. केन्द्र में 24 घंटा प्रसव सुविधा उपलब्ध है ।
2	ग्राम में मलेरिया प्रकरण को कम करने के लिए मलेरिया रोधी कार्यक्रम	सभी परिवार हेतु मच्छरदानी विरण करने की आवश्यकता है, ग्राम स्वास्थ्य स्वच्छता समिति द्वारा हैण्डपम्प के आस-पास जमें हुए पानी में केरोसिन डलवाना एवं सफाई किया जा रहा है ।
3	स्वच्छ पेय जल हेतु	सभी परिवार को हैण्डपम्प का पानी पीने हेतु सलाह दिया जा रहा है ।
4	शौचालय	सीभ परिवारों में शौचालय का निर्माण करने की सलाह दी जा रही है एवं शौचालय की उपयोगिता के बारे में जागरूक करना बहुत जरूरी है व शासन द्वारा बनाए गए शौचालय की गुणवत्ता में सुधार की आवश्यकता है ।
5	परिवार कल्याण स्थायी एवं अस्थायी साधन का उपयोग	सामु.स्वा.केन्द्र चारामा में प्रति बुधवार को पुरुष नसबंदी एवं माह के द्वितीय एवं चतुर्थ शुक्रवार को महिला नसबंदी की सुविधा प्रदान की जाती है ।
6	जननी सुरक्षा योजना	सामु.स्वा. केन्द्र, प्रा. स्वा.केन्द्र एवं उप स्वा. केन्द्र में प्रसव कराया जाता है एवं हितग्राही को 1400 रु वाहन व्यय 250 रु, मितानिन को प्रोत्साहन राशि 200 एवं प्रवास राशि 150 रु प्रदाय किया जाता है ।
7	अन्य बीमारी उल्टी दस्त	ग्रामों में आवश्यकतानुसार शिविर एवं हाट बाजार में शिविर लगाया जाता है ।
8	टी.बी. कुष्ठ एड्स मोतियाबिन्द	इन बीमारियों के लिए महिला/पुरुष स्वा. कार्यकर्ता/मितानिन को प्रशिक्षण दिया गया है । समय समय पर प्रत्यास्मरण प्रशिक्षण की कार्यवाही कह जाय ।

3.3- पोषण

3.3.1 वर्तमान स्थिति :

क्रम सं.	सूचकांक	आंकणा	स्रोत
1	कुपोषण	34 प्रतिशत	-

- कुपोषण के प्रति समुदाय में जागरूकता लाना आवश्यक है ।
- स्वास्थ्य एवं पोषण के सभी समान्य उपयों से समुदाय को अवगत कराना ।
- पौष्टिक पुरक पोषण आहार प्रदाय कर समुदाय के पोषण व्यवहार में परिवर्तन लाना ।
- परिवार कल्याण के प्रति जागरूकता लाना ।
- बाल विवाह पर अंकुश लगाना ।
- बालिका शिक्षा को प्रोत्साहित करना ।

पोषण (विजन)

समाज के कमजोर वर्ग, महिला, बच्चे, अपने पोषण की न्यूनतम आवश्यकताओं के प्रति जागरूक है और उस समय तक इनकी उपलब्धता पहुंच एवं ग्राह्यता सनिश्चित हई है ।

3.3.2 क्षेत्रक में मुख्य संसाधन/ अधोसंरचना :

कुल स्वीकृत आंगनबाड़ी केन्द्र 180

उपकेन्द्र 26

- समुदाय में कुपोषण को दूर करने हेतु जागरूकता लाते हुए कुपोषण में कमी लाने का प्रयास किया जाएगा। अन्य विभागों से बेहतर समन्वय स्थापित किया जावेगा। विशेषकर स्वास्थ्य विभाग के साथ मैदानी अमलों के बीच समन्वय स्थापित किया जावेगा।
- स्वास्थ्य एवं पोषण के सभी उपायों से आम लोगों को अवगत कराया जायेगा।
- पौष्टिक पोषक आहारों का उपलब्धता कराने का प्रयास करना।
- परिवार कल्याण के प्रति लोगों में जागरूकता लाना।
- बाल विवाह पर रोक लगाना।
- बालिका शिक्षा को प्रोत्साहित करना।
- शिक्षा के अधिकारी अधिनियम के प्रति जागरूकता लाना।

3.3.3 क्षेत्रक के विशिष्ट कार्य बिन्दु :

क सं	मुख्य/ विशिष्ट चुनौतियाँ (प्राथमिकता के आधार पर)	कार्य विन्दु
1	समय पर पौष्टिक आहार की उपलब्धता	1- आंगनबाड़ी के बच्चों को पौष्टिक पुरक पोषण आहार की सही उपलब्धता कराई जावेगी । 2- 3-
2	आंगनबाड़ी केन्द्र में शत प्रतिशत हितग्राहियों की उपस्थिति रहेगी	1- विशेषकर आंगनबाड़ी केन्द्रों में बच्चों की उपस्थिति शत प्रतिशत कराई जावेगी । 2- 3-
3	सुपोषण दर को 66 प्रतिशत से 100 प्रतिशत करना	1- सुपोषण दर को 66 प्रतिशत को बढ़ाकर शत प्रतिशत कराई जाएगी । 2- 3-
4	वजन टक्काकरण पोषण आहार की महत्ता की समझ प्रत्येक पालकों के बीच होगी	1- बच्चों को सही समय पर टीकाकरण एवं पोषण आहार की महत्व के समझ से पालकों को जागरूक कराई जावेगी । 2- 3-
5	गृह भेंट निर्धारित प्राथमिकता अनुसार एवं गुणवत्ता पूर्ण होगी	1- गृह भेंट प्राथमिकता अनुसार उप गुणवत्ता पूर्ण कराया जावेगा । 2- 3-
6	अनौपचारिक शिक्षा बच्चों के आवश्यकता अनुसार गुणवत्ता पूर्ण होगी	1- आंगनबाड़ी कार्यकर्ताओं की अनौपचारिक शिक्षा देने के स्तर पर विशेष ध्यान दिया जावेगा । 2- 3-
7	पोषण एवं स्वच्छता पर लोगों की समझ बढ़ेगी	1- अच्छे खान-पान एवं पौष्टिकता पर ध्यान देते हुए पालकों को समझाईस दी जावेगी । 2-
8	बच्चों के लिए निर्धारित गणवेश होगा	1- बच्चों के लिए निर्धारित गणवेश प्रदान की जावेगी 2- 3-
		1- पूरक पोषण प्रदाय करते समय उसके उपयोग के सम्बंध में हितग्राहियों को आवगत कराया जावेगा एवं गृह भेंट के समय परीक्षण भी किया जावेगा ।

3.3.4 – जिला योजना 2012-13, में अन्तरिम रूप से (Tentatively) प्रस्तावित कार्य विन्दु :

क सं	कार्य विन्दु	परिणाम/ औचित्य
1	सभी आंगनबाड़ी केन्द्रों में पेयजल व्यवस्था करना	स्वास्थ्य पर अनुकूल प्रभाव/ बच्चे स्वस्थ रहेंगे ।
2	आंगनबाड़ी केन्द्रों में किचन शेड की व्यवस्था करना	पोषण आहार पकाने में सुविधा ।
3	पोषण आहार (रेडी टू ईट) हेतु नियमित आबंटन	समय पर नियमित रूप से पोषण आहार वितरण

3.4— शिक्षा

3.4.1 वर्तमान स्थिति :

क्रम सं	सूचकांक	आंकणा	स्रोत
1	शुद्ध शाला प्रवेशी दर— प्राथमिक शाला	8355	
2	शुद्ध शाला प्रवेशी दर— माध्यमिक शाला	6302	
3	साक्षरता दर	76.55	
4	शाला त्यागी बच्चे – प्राथमिक शाला	13	
5	शाला त्यागी बच्चे – माध्यमिक शाला	10	
6	छात्र शिक्षक अनुपात	14.01	

- स्वीकृत पद से कुछ शिक्षकों की कमी हैं शासन स्तर पर पद पूर्ति की कार्यवाही की जा रही है ।

शिक्षा (विजन)

जनपद क्षेत्र में निवासरत सभी योग्य बच्चों को उपयुक्त गुणवत्ता युक्त प्राथमिक से उच्च शिक्षा की पहुंच हो ताकि प्रत्येक छात्र के लिए लर्निंग परिणाम में सुधार हो । लैंगिक समानता एवं समावेशी शिक्षा से प्रत्येक विद्यार्थी अपने पूर्ण क्षमता का उपयोग कर प्रत्येक विद्यार्थियों को बेहतर शिक्षा के माध्यम से प्रभावी नागरिक के रूप में विकसित हो :-

- शेष शिक्षकों से छात्र हित को ध्यान में रखते हुए अध्यापन कराई जा रही है । गुणवत्ता प्रभावित न हो इस बात का विशेष ध्यान दिया जा रहा है ।
- अध्यापन कार्य हेतु शिक्षण सहायक सामग्री एवं सतत व व्यापक मुल्यांकन के पंजी संधारण हेतु प्रति शिक्षक 500.00 रुपये प्रदाय किया जाता है ।
- शैखिक गुणवत्ता एवं शालाओं के रख-रखाव के लिए विकास खण्ड के समस्त माध्यमिक शाला एवं चयनित 71 प्राथमिक शालाओं को 4000.00 रुपये प्रदान किया गया है ।
- शाला भवनों के छोटे छोटे मरम्मत कार्य, शाला भवन एवं ब्लैक बोर्ड की लिपाई पोताई, श्लोगन, लेखन मानचित्र एवं इसके अतिरिक्त बागवानी संबंधी कार्य के लिए प्रति वर्ष शालाओं को आवश्यकतानुसार 5000 से 10000 रुपये प्रदान किया जाता है ।

3.4.2 क्षेत्रक में मुख्य संसाधन/ अधोसंरचना :

प्राथमिक शाला	—	208
शासकीय	—	191
शासकीय अनुदान प्राप्त	—	01
अशासकीय	—	16
माध्यमिक शाला		
शासकीय	—	84
शासकीय अनुदान प्राप्त	—	01
अशासकीय	—	08
हाईस्कूल	—	10
हायर सेकेण्डरी स्कूल	—	16
महा विद्यालय(डिग्री कालेज)	—	01

- शिक्षा के क्षेत्र में बच्चों के विकास के लिए कई योजनाएं, चलाई जा रही है ।
- छात्र छात्राओं के बैठक व्यवस्था के लिए शासन द्वारा विशेष ध्यान देते हुए शासन द्वारा प्राथमिक स्तर पर दरी की व्यवस्था तथा माध्यमिक स्तर पर फर्नीचर की व्यवस्था की जा रही है ।
- जहां की दर्ज संख्या अधिक है वहां रा.गा.शि.मि. के द्वारा अतिरिक्त कक्ष की व्यवस्था की जावे । जिससे बच्चों की बैठक व्यवस्था में परेशानियों नहीं हो रही है ।
- शिक्षा के क्षेत्र में बच्चों की औसत उपस्थिति में सुधार के लिये कई प्रयास किये जा रहे हैं ।
- शिक्षा को बढ़ावा देने के लिये निर्धन कन्याओं को छात्रवृत्ति, सायकल प्रतिवर्ष (सरस्वती सायकल की तहत) वितरण किया जा रहा है ।

3.4.3 क्षेत्रक के विशिष्ट कार्य बिन्दु :

क सं	मुख्य/ विशिष्ट चुनौतियाँ (प्राथमिकता के आधार पर)	कार्य विन्दु
1	उ.मा. विद्यालय में	1- शिक्षकों की कमी को पर्याप्त रूप से व्यवस्था की जावे ।
		2- छात्रा/छात्राओं की बैठक व्यवस्था सुनिश्चित किया जावे ।
		3- खेल कुद मैदान की उपलब्धता की जोर 4. पेयजल एवं शौचालय की हव्यवस्था की जावे ।
2	हाई स्कूल में	1- शिक्षकों की कमी को पर्याप्त रूप से व्यवस्था की जावे ।
		2- छात्रा/छात्राओं की बैठक व्यवस्था सुनिश्चित किया जावे ।
		3- खेल कुद मैदान की उपलब्धता की जोर 4. पेयजल एवं शौचालय की हव्यवस्था की जावे ।
3	माध्यमिक शालाओं में	1- शिक्षकों की कमी को पर्याप्त रूप से व्यवस्था की जावे ।
		2- छात्रा/छात्राओं की बैठक व्यवस्था सुनिश्चित किया जावे ।
		3- खेल कुद मैदान की उपलब्धता की जोर 4. पेयजल एवं शौचालय की हव्यवस्था की जावे ।
4	प्राथमिक शालाओं में	1- शिक्षकों की कमी को पर्याप्त रूप से व्यवस्था की जावे ।
		2- छात्रा/छात्राओं की बैठक व्यवस्था सुनिश्चित किया जावे ।
		3- खेल कुद मैदान की उपलब्धता की जोर 4. पेयजल एवं शौचालय की हव्यवस्था की जावे ।
5	आश्रम/ छात्रावास में	1- शिक्षकों की कमी को पर्याप्त रूप से व्यवस्था की जावे ।
		2- छात्रा/छात्राओं की बैठक व्यवस्था सुनिश्चित किया जावे ।
		3- खेल कुद मैदान की उपलब्धता की जोर 4. पेयजल एवं शौचालय की हव्यवस्था की जावे ।

3.4.4 – जिला योजना 2012–13, में अन्तरिम रूप से (Tentatively) प्रस्तावित कार्य विन्दु :

क्र सं	कार्य विन्दु	परिणाम/ औचित्य
1	मध्याह्न भोजन कार्यक्रम	इससे बच्चों की दर्ज संख्या में बढ़ोतरी हुई है । जिसे नियमित जारी रखा जायेगा एवं साथ ही उपस्थिति में सुधार हो रहा है ।
2	निःशुल्क पाठ्य पुस्तक वितरण	इससे गरीब छात्र छात्राओं को विशेष लाभ हुआ है ।
3	छात्रवृत्ति	इससे निम्न स्तर के छात्रों को भी शिक्षण सामग्रीयों आदि क्रय करने में लाभ हुआ है साथ ही उनकी अन्य आवश्यकताओं की पूर्ति हो रही है ।
4	सरस्वती सायकल योजना	इससे ग्रामीण छात्राएं शिक्षा ग्रहण करने के प्रति रूचित ले रही है एवं उनकी उपस्थिति में वृद्धि हुई है ।

3.5— ऊर्जा

3.5.1 वर्तमान स्थिति :

क्रम सं	सूचकांक	आंकणा	स्रोत
1	कुल ग्राम	97	विद्युत विभाग
2	कुल विद्युतीकृत ग्राम	97	विद्युत विभाग
3	कुल सौर ऊर्जा से जुडे ग्राम	1	ग्राम गोटीटोला के मधुबनपारा
4	गैर विद्युतीकृत ग्राम	0	विद्युत विभाग

- सभी ग्राम विद्युतीकरण है ।

ऊर्जा(विजन)

जनपद क्षेत्र के सभी ग्राम विद्युतिकृत है जिसमें ऊर्जा सदुपयोग संरक्षण के साथ पर्यावरण संतुलन में अहम भूमिका निभा रहे हैं। ऊर्जा संबंधित लक्ष्य इस प्रकार हैं :-

1. निवासरत उपयोगकर्ता ग्रामीणों को सौर ऊर्जा के उपयोग के प्रति जागरूक किया जाना है।
2. बिजली के दुरुपयोग को रोकने एवं उसके संरक्षण हेतु ग्रामीणों में प्रचार-प्रसार किया जाना है।
3. कम ऊर्जा खपत वाले उपकरणों जैसे-सी.एफ.एल. बल्ब के उपयोग हेतु लोगों में जागरूकता लाना ।
4. सभी नलकूपों एवं सिंचाई पम्पों को ऊर्जाकृत कर निरंतर विद्युत प्रवाही को बनाये रखना।

3.5.2 क्षेत्रक में मुख्य संसाधन/ अघोसरचना :

- चारामा ब्लाक में दो वितरण केन्द्र है ।
- कुल ग्रामों की संख्या- 97 ।
- ऊर्जीकृत ग्रामों की संख्या 97 है ।

3.5.3 क्षेत्रक के विशिष्ट कार्य बिन्दु :

क सं	मुख्य/ विशिष्ट चुनौतियों (प्राथमिकता के आधार पर)	कार्य बिन्दु
1	कुछ जगहों में ट्रांसफार्मर में अधिक लोड है जिसके कारण अतिरिक्त ट्रांसफार्मर की आवश्यकता है ।	1- 22नं. अतिरिक्त ट्रांसफार्मर की चारामा वितरण केन्द्र के अन्तर्गत ग्रामों में आवश्यकता है ।

3.5.4 – जिला योजना 2012–13, में अन्तरिम रूप से (Tentatively) प्रस्तावित कार्य विन्दु :

क्र सं	कार्य विन्दु	परिणाम/ औचित्य
1	वोल्टेज समस्या एवं अति ट्रांसफार्मर की आवश्यकता है ।	अतिरिक्त ट्रांसफार्मर लग जाने से ग्रामों में वोल्टेज की समस्या का निराकरण हो जाएगा ।

3.6– अधोसंरचना

3.6.1 वर्तमान स्थिति :

क्रम सं	सूचकांक	आंकणा	स्रोत
1	पी एम जी एस वाय – शेष बसावट	04	आरईएस विभाग
2	पहुंच विहीन – पी डी एस दुकानें	–	–
3	पहुंच विहीन – आँगनवाडी	–	निरंक
4	पहुंच विहीन – उप स्वास्थ्य केन्द्र	–	–
5	मुख्य सिंचाई – अधोसंरचनायें	1	पंचायत द्वारा

- सभी प्रमुख अधोसंरचना एवं ग्राम सड़क संपर्क से जुड़े हुए हैं। पहुँच विहीन नहीं हैं।
- नवीन स्वीकृत उप स्वास्थ्य केन्द्र एवं प्राथमिक स्वास्थ्य केन्द्रों में भवन विहीन हैं।

अधोसंरचना (विजन)

इस जनपद क्षेत्र में पर्याप्त अधोसंरचना खासकर पहुँच मार्ग आदि का विकास हो गया है। जिससे प्रत्येक नागरिक को आवश्यक सेवाएँ प्रभावी रूप से प्राप्त हो रहे हैं।

अधोसंरचना संबंधी विजन निम्न है:—

1. ग्राम में पीडीएस की गोदामें पूर्ण से हैं।
2. आंगनबाड़ी केन्द्रों की स्थापना 300 जनसंख्या के आधार पर होती है।
3. नवीन उपस्वास्थ्य केन्द्रों/प्राथमिक केन्द्रों में भवन निर्माण की किया

3.6.2 क्षेत्रक में मुख्य संसाधन/ अघोसरचना :

- लोक निर्माण विभाग सड़क — 11
- ग्रामीण यांत्रिकी सेवा के अंतर्गत — 12

3.6.3 क्षेत्रक के विशिष्ट कार्य बिन्दु :

क सं	मुख्य/ विशिष्ट चुनौतियाँ (प्राथमिकता के आधार पर)	कार्य विन्दु
1	ग्रामों के गलियों में सीसी रोड एवं नाली निर्माण	गलियों में बरसात से फैली गंदगियों से बीमारी एवं आवागमन की परेशानियों से निजात पाने हेतु गलियों में क्रांक्र्रीटीकरण कराने की आवश्यकता है।
2	एक गांव के एक पारा से दूसरे पारा को जोड़ने हेतु प्रथम श्रेणी मार्ग एवं पुलिया निर्माण कार्य की आवश्यकता।	पारा टोले एवं मंजरे को जोड़ने हेतु मार्ग निर्माण कार्य, पुलिया निर्माण एवं प्रथम श्रेणी मार्ग, निर्माण कार्य की आवश्यकता है
3	नदी नालों में स्टाप डेम चेक डेम ऐनिकेट निर्माण की आवश्यकता है।	ग्रामीण कृषि को बढ़ावा देने हेतु सिंचाई के साधन जैसे चेक डेम, स्टाप डेम एवं ऐनिकेट जैसे जल संबर्धन साधनों का निर्माण
4	कृषकों के खेतों में कुँआ डबरी तालाब निर्माण की आवश्यकता	पड़त भूमि एवं निजी भूमियों में डबरी निर्माण, कुंओं का निर्माण एवं समतलीकरण कार्य की आवश्यकता है
5	भवन विहिन नवीन आंगनबाड़ी केन्द्रों में भवनों का निर्माण किया जाए	भवन विहिन शालाओं, स्वास्थ्य केन्द्रों, सामुदायिक

3.6.4 – जिला योजना 2012–13, में अन्तरिम रूप से (Tentatively) प्रस्तावित कार्य विन्दु :

क सं	कार्य विन्दु	परिणाम/ औचित्य
1	सड़क/पुल पुलिया/ रपटा निर्माण	आवागमन की सुविधा उपलब्ध होगी ।
2	उपस्वास्थ्य केन्द्र भवन/आंगनबाड़ी केन्द्र/शाला भवन निर्माण	स्वास्थ्य लाभ की सुविधा/ शिक्षा का स्तर में लाभ

3.7– नागरिक अधिकार संरक्षण एवं शसक्तिकरण

3.7.1 वर्तमान स्थिति :

नागरिक अधिकार संरक्षण एवं शसक्तिकरण (विजन)

प्रत्येक नागरिक अपने कर्तव्यों और मूल अधिकारों के प्रति सजग हैं और उनका बेहतर प्रयोग करते हुए एक स्वस्थ समाज के निर्माण में अपनी योगदान दे रहा है ।

विशेषकर समाज के कमजोर वर्ग (जैसे अनु.जाति एवं अनु.जनजाति महिलायें बच्चे विशेष सक्षम लोग, बुजुर्ग आदि) समतापूर्वक, अपनी पूरी क्षमता का स्वतंत्रता, आदर और आत्मसम्मान के साथ उपयोग कर रहे हैं ।

3.7.2 क्षेत्रक में मुख्य संसाधन/ अघोसरचना :

- पेंशन योजनाओं की जानकारी :-

राष्ट्रीय वृद्धावस्था पेंशन	—	कुल हितग्राही	1629
इंदिरा गांधी राष्ट्रीय विधवा पेंशन	—	कुल हितग्राही	731
इंदिरा गांधी राष्ट्रीय विकलांग पेंशन	—	कुल हितग्राही	127
समाजिक सुरक्षा पेंशन	—	कुल हितग्राही	691
सुखद सहारा पेंशन	—	कुल हितग्राही	678
- विकलांग छात्रवृत्ति की जानकारी :-

कुल हितग्राही	—	15
विकलांगों की संख्या	—	822
40 प्रतिशत से अधिक विकलांगों की संख्या	—	460
40 प्रतिशत से कम विकलांगों की संख्या	—	362
- इंदिरा आवास की जानकारी :-

कुल हितग्राही	—	124
---------------	---	-----
- वन अधिकार की जानकारी :-

वितरित वन अधिकार पट्टे की जानकारी	—	766
-----------------------------------	---	-----
- बेरोजगारी भत्ते की जानकारी :-

कुल हितग्राही	—	21
---------------	---	----
- आम आदमी बीमा योजना की जानकारी
योजना के तहत योग्य छात्र छात्राओं की संख्या — 513

3.7.3 क्षेत्रक के विशिष्ट कार्य बिन्दु :

क सं	मुख्य/ विशिष्ट चुनौतियाँ (प्राथमिकता के आधार पर)	कार्य बिन्दु
1	ग्राम सभाओं में महिलाओं की भागीदारी होनी चाहिए	ग्राम सभाओं में महिलाओं को जागरूक करने के लिए विशेष ग्राम सभाएं आयोजित की जानी चाहिए
2	महिलाओं को ग्राम सभा में पहल के लिए बेहतर वातावरण तैयार करना	ग्राम सभा में महिलाओं के अधिकारों के प्रति जागरूकता लाना
3	सूचना के अधिकार का सुनिश्चितकरण	सूचना के अधिकार के तहत शासकीय योजनाओं के क्रियान्वयन में पारदर्शिता की आवश्यकता
4	बच्चों और महिलाओं के अधिकारों का सुदृढीकरण	बच्चों और महिलाओं के अधिकारों को मजबूत बनाना

3.7.4 – क्षेत्रक में BRGF 2012–13, में अन्तरिम रूप से (Tentatively) प्रस्तावित कार्य विन्दु :

क सं	कार्य विन्दु	परिणाम/ औचित्य
1	सड़क पुल पुलिया निर्माण स्कूल भवन तथा सामुदायिक भवन निर्माण	दुराज अंचलों में आवगमन की सुविधा शिक्षा एवं स्वास्थ्य में सुधार की संभावना

4- विकासखण्ड में सक्रिय रूप से कार्यरत स्वेच्छक संस्थायें

क्र.सं.	संस्था का नाम, पता, सम्पर्क नम्बर	पंजीकरण वर्ष	कार्य विन्दु	कार्यक्षेत्र
1	सहभागी समाज सेवी संस्था ग्राम रतेसरा (चारामा) मो.कार्य 9425259340		1- स्व सहायता समुहो का गठन एवं क्रियान्वयन में सहायोग 2-महिला सशक्तिकरण हेतु प्रयास 3-रोजगारो युवाओ के प्रशिक्षण की व्यवस्था	सम्पूर्ण छ.ग.
2	नवोदित समाज सेवी संस्था फोन - 917868271516 मो. - 9406361986		1-युवाओ की स्वरोजगार/उद्यमिता हेतु प्रयास 2-पर्यावरण संरक्षण शिक्षा/स्वास्थ्य में सुधार 3-सूचना के अधिकार अधिनियम पर कार्य । 4-क्षमता विकास पर कार्य	

5— विकासखण्ड वार्षिक कार्ययोजना विस्तृत (Block Annual Work Plan 2012-13)

- एक्सल शीट में संलग्न है।

BLOCK- NARHARPUR

कार्यालय मुख्य कार्यपालन अधिकारी, जनपद पंचायत नरहरपुर
जिला-उत्तर बस्तर, कांकेर (छत्तीसगढ़)

जिला वार्षिक कार्ययोजना
2012-13

जनपद स्तरीय विजन, स्थिति विश्लेषण,
कार्ययोजना

जनपद : नरहरपुर
जिला : उत्तर बस्तर कांकेर
राज्य : छत्तीसगढ़.

अनुक्रमणिका

विषय	पृष्ठ क्रमांक
1- विकास खण्ड एक नजर में	3
1.1- जनसांख्यिकी आंकड़े	4-5
1.2- महत्वपूर्ण सूचकांक (एम. डी. जी.) स्थिति	6-7
1.3- मजबूती, कमजोरी, अवसर, खतरे (SWOT) विश्लेषण	8
1.4- स्थानीय संसाधन - विकासखण्ड	9
2- एकीकृत विकेन्द्रीकृत योजना निर्माण	10
3- संक्षिप्त क्षेत्रकवार स्थिति विश्लेषण	
3.1- आजीविका	11-15
3.2- स्वास्थ्य	16-20
3.3- पोषण	21-24
3.4- शिक्षा	25-28
3.5- ऊर्जा	29;32
3.6- अधोसंरचना	33-37
3.7- नागरिक अधिकार संरक्षण एवं शसक्तिकरण	38-41
4- विकासखण्ड में कार्यरत स्वेच्छिक संस्थायें	
5- विकासखण्ड वार्षिक कार्ययोजना विस्तृत (Block Annual Work Plan 2012-13)	

1— जनपद एक नजर में

जनपद का संक्षिप्त परिचय :- जनपद पंचायत नरहरपुर का गठन 21.11.1978 में हुआ था। इसका क्षेत्रफल 63742 हेक्टेयर है। जनपद पंचायत में 118 ग्राम एवं 64 ग्राम पंचायतें तथा 01 नगर पंचायत नरहरपुर है। जनपद मुख्यालय जिला मुख्यालय से 26 किमी पर है। सड़क मार्ग से जुड़ा है। समीप में विकास खण्ड चारामा तथा धमतरी जिला की सीमा लगी हुई हैं। सभी ग्राम पंचायतें आदिवासी बहुल होने से सभी पद इन वर्गों के लिए आरक्षित है। जनपद क्षेत्र 19 है। मुख्य व्यवसाय कृषि, मजदूरी तथा वनोपज पर आधारित है। सिंचित क्षेत्र कम है। पेयजल व्यवस्था हेतु हेण्ड पम्प पर आश्रित है। निस्तार हेतु तालाब भी उपलब्ध हैं विकास खण्ड में महाविद्यालय, स्वास्थ्य सुविधा पीएचसी, पोस्ट ऑफिस, पुलिस थाना और तहसील सहित सभी विभागों के कार्यालय सेवा हेतु उपलब्ध है। इंटरनेट एवं टेलीफोन सुविधा उपलब्ध है।

भौगोलिक मानचित्र (जनपद:)

मुख्य त्यौहार : नवा खानी तथा मड़ई मेला।

मुख्य दर्शनीय स्थान : दुधावा जलाशय सिंचाई विभाग से संबंध है।

मुख्य नदियां : महानदी, नकटी नदी,।

मुख्य खनिज : निरंक

1.1— जनसांख्यिकी आंकणे :

ग्रामीण – परिदृश्य नरहरपुर			
परिवार	20490		
जनसंख्या	100462	लिंग अनुपात	1041
अनुसूचित जाति	3416	% अनुसूचित जाति	3.40
अनुसूचित जनजाति	67707	% अनुसूचित जनजाति	67.40
बच्चे (<6 वर्ष)	14913	लिंग अनुपात (< 6 वर्ष)	1008
कुल भौगोलिक क्षेत्र (वर्ग किमी.)	735.78	कुल जनसंख्या घनत्व	136.54
कुल वन क्षेत्र (वर्ग किमी.)	1322.5	% वन क्षेत्र	25.31
कुल पंचायत	64	कुल ग्राम	119
सबसे बड़ी पंचायत			
नाम = बासनवाही	जनसंख्या = 2970	कुल आश्रित ग्राम =	
सबसे छोटी पंचायत			
नाम = ढेकुना	जनसंख्या = 958	कुल आश्रित ग्राम = निरंक	
स्रोत्र :- भारत की जनगणना, वर्ष 2001, भू-अभिलेख, कांकेर			

संक्षिप्त विश्लेषण (बिन्दु)

- लिंग अनुपात अच्छा है महिलाओं का प्रतिशत ज्यादा है।
- वन क्षेत्र ज्यादा होने से खेती एवं मजदूरी के अलावा अन्य आय अच्छी है।

- अजजा बाहुल्य होने से विकास के लिये अच्छी राशि उपलब्ध होती है। सभी क्षेत्रों को लाभ होता है।
- जन संख्या मान से आवास समस्या कम है क्योंकि घनत्व कम है।

1.2— महत्वपूर्ण सूचकांक (एम. डी. जी.) स्थिति :



विकासखण्ड – नरहरपुर			
एम डी जी कमांक	सूचकांक	स्थिति	स्रोत
1— गरीबी एवं भुखमरी	गरीब परिवार (ग्रामीण)%	56.25	बी पी एल, सर्वेक्षण 2002
	कुपोषण%	41.43	जि. म. बा. विकास विभाग, जुलाई 2011
2— शिक्षा	शुद्ध शाला प्रवेशी दर— प्राथमिक शाला	99.06	सर्व शिक्षा अभियान रिपोर्ट, 2011-12
	शुद्ध शाला प्रवेशी दर— माध्यमिक शाला	98.91	
3— लैंगिक समानता एवं महिला सशक्तिकरण	प्राथमिक शाला में छात्रा-छात्र का अनुपात	0.97	
	माध्यमिक शाला में छात्रा-छात्र का अनुपात	1.02	
4— बाल मृत्यु दर में कमी	शिशु मृत्यु दर (शिशु मृत्यु संख्या २००१०- ११)	51.22	स्वास्थ्य विभाग, कांकेर (वर्ष 2010-11)
5— मातृत्व स्वास्थ्य	मातृ मृत्यु अनुपात (मातृ मृत्यु संख्या 20010- 11)	163.48	
	संस्थागत प्रसव%	86.06	
6— एच. आई. वी / एड्स, मलेरिया एवं अन्य बीमारियों की रोकथाम	विगत वर्षों में एच. आई. वी. एड्स से प्रभावित लोग		
	मलेरिया से संबंधित धटनाओं की प्रतिशत दर (प्रति 1000 केस में)	5.06	
7— पर्यावरण स्थायित्व	वन क्षेत्र %	25.31	भू अभिलेख, कांकेर
	परिवार-स्वच्छ पेयजल की पहुच %	92.09	लो. स्वा. यांत्रिकी विभाग, कांकेर, जुलाई

	परिवार-स्वच्छ शौचालय की पहुच %	53.60	2011
8-विकास हेतु भागीदारी	सामुदायिक भागीदारी		

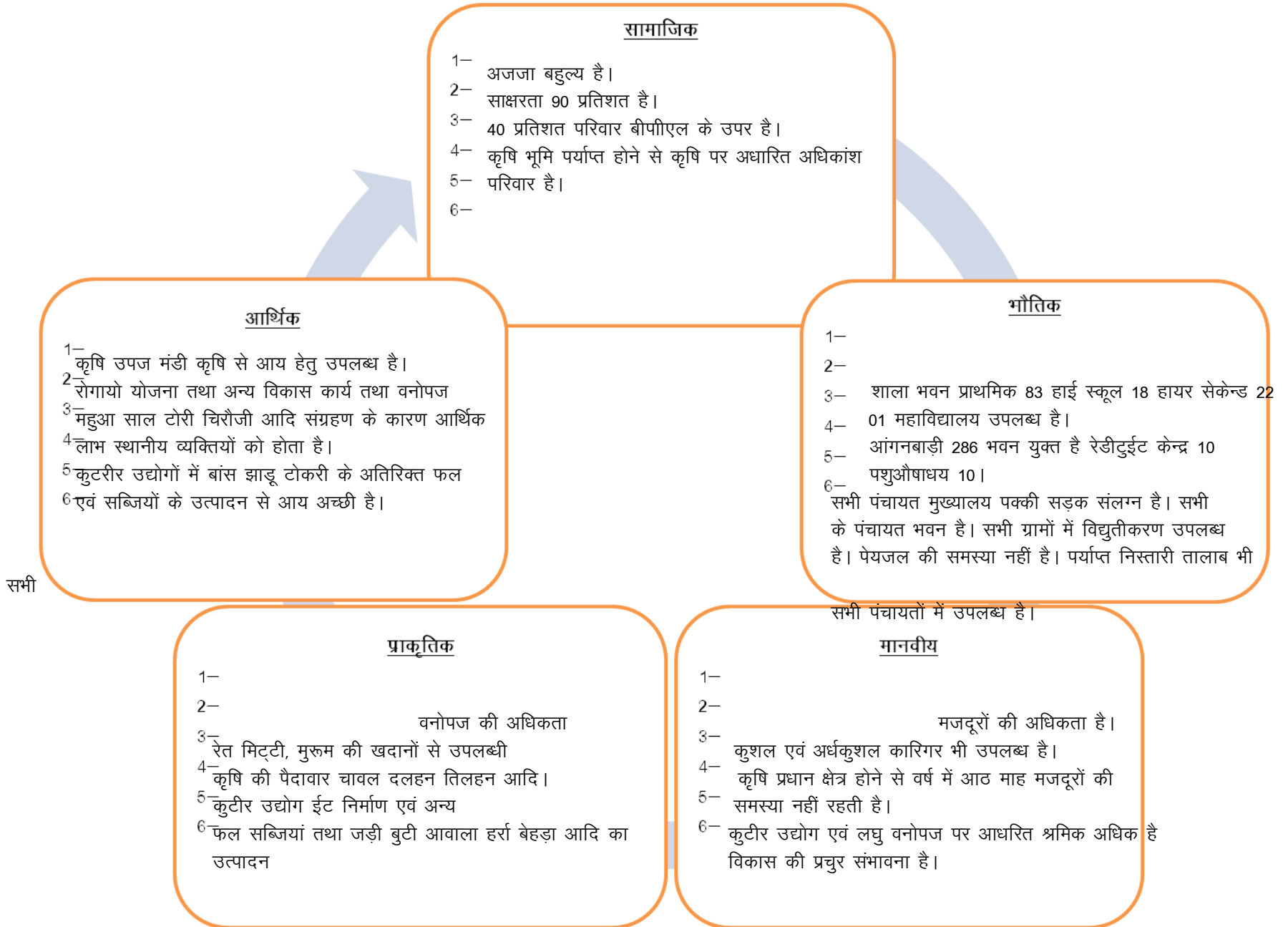
संक्षिप्त विश्लेषण (बिन्दु)

- गरीब परिवार अधिक है। अतः विकास सीमित हैं। कुपोषण अधिक है। पर्याप्त संतुलित भोजन उपलब्ध नहीं हो पाता ।
- सामुदायिक भागीदारी आवश्यक है।
- शिशु मृत्यू दर अधिक है। सुधार आवश्यक है।
- लापरवाही के कारण माताओं का स्वास्थ्य उत्तम नहीं है। वन्य क्षेत्र होने से एचआईवी एवं एड्स, मलेरिया आदि की गंभीर समस्या हैं।
- स्वच्छता कार्यक्रम के प्रति रुचि नहीं है। अतः विकास के लिए सुधार आवश्यक है।
- सामुदायिक भागीदारी नहीं होने से विकास अवरूद्ध हो रहा है।
-

1.3— मजबूती, कमजोरी, अवसर, खतरे (SWOT) विश्लेषण—

Strength / मजबूती	Weakness / कमजोरी
<ul style="list-style-type: none"> ▪ वनोपज एवं कृषि से आय होने से रोजगार की समस्या कम रहती है । ▪ जल स्तर अच्छा होने से सिंचाई सुविधा का लाभ मिलता है । ▪ शिक्षा का स्तर ठीक है। अतः साक्षरता का लाभ स्थानीय व्यक्तियों को विकास में मिलता है। ▪ स्वास्थ्य सुविधा का पर्याप्त विस्तार होने से समस्या कम है। ▪ ▪ 	<ul style="list-style-type: none"> ▪ रूढ़िवादिता के चलते स्वास्थ्य सुविधाओं का भरपूर लाभ नहीं मिल पाता है। ▪ कृषि क्षेत्र में पर्याप्त विकास नहीं है। क्योंकि बीपीएल के व्यक्ति अधिक होने से अर्थिक ▪ संसाधनों की कमी है ▪ नशे की प्रवृत्ति विकास के लिए घातक है। ▪ वनोपज के बाजार न होने से पर्याप्त वितरण नहीं है। व्यापारियों द्वारा शोषण किया जा रहा है। ▪ ▪ ▪
Opportunity / अवसर	Threats / खतरे
<ul style="list-style-type: none"> ▪ साक्षरता दर अच्छी होने से विभिन्न क्षेत्रों में प्रशिक्षण के जरीये व्यवसाय के अच्छे अवसर है ▪ वनोपज लाख,गोंद,महुआ,आवाला,हर्रा बेहड़ा बहुतायत पाये जाने कारण आय की अच्छी संभावना है। ▪ मजदूरी में कार्यरत् श्रमिकों को विभिन्न विकास कार्यो में रोजगार अच्छा प्राप्त हो रहा है। ▪ बिजली पानी आदि पर्याप्त उपलब्ध होने से कारखाने एवं फेक्ट्रीयों तथा लघु उद्योगों के स्थापना के अच्छे अवसर है ▪ ▪ 	<ul style="list-style-type: none"> ▪ पहाड़ी क्षेत्र एवं वन्य क्षेत्र अधिक है आवागमन में कठिनाई आती है। ▪ योजनाओं के प्रति जगरुकता नहीं है। ▪ आर्थिक संसाधन आय सीमित होने से पुंजी की उपलब्धता नहीं है।

1.4— स्थानीय संसाधन



2 – एकीकृत विकेन्द्रीकृत योजना निर्माण– संक्षिप्त लेख

एकीकृत विकेन्द्रीकृत योजना क्या है ? : – एकीकृत योजना के अंतर्गत निर्माण योजनाओं एवं लक्ष्यों का निर्धारण जनपद स्तर से किया जाकर ग्राम स्तर पर लागू की जाती है। जबकि विकेन्द्रीकरण किये जाने से योजना अपने वास्तविक स्वरूप में मांग के अनुसार प्राप्त होती है। जिससे अनावश्यक योजनाएं एवं लक्ष्य निर्धारित न होकर वास्तविक कार्य योजनाएं निर्मित होती है। योजना निर्माण का आधार निचले स्तर से ऊपरी स्तर पर होता है।

वर्तमान में जनपद में एकीकृत विकेन्द्रीकृत योजना के लिए किये जा रहे प्रयास:

14. ग्राम सभाओं के माध्यम से योजनाओं के चयन में प्राथमिकता दी जाती है।
15. विभिन्न कार्य योजनाओं का निर्माण निचले स्तर से तैयार की जाकर जनपद पंचायत द्वारा संकलन की जाकर कार्य स्वीकृति एवं योजनाओं की स्वीकृति की जाती है। ताकि वास्तविक आवश्यकता के अनुसार योजना का कार्यान्वयन हो सके। पंचायतीराज व्यवस्था को सक्षम एवं सक्रिय बनाये जाने के प्रयास जारी है। प्रचार प्रसार एवं प्रशिक्षण आयोजित किये जाते हैं।

3- संक्षिप्त क्षेत्रकवार स्थिति विश्लेषण

3.1- क्षेत्रक आजीविका

3.1.1 वर्तमान स्थिति:

क्रम सं	सूचकांक	आंकणा	स्रोत
1	कुल ग्रामीण परिवार	19196	
2	गरीब परिवार	11445	
3	गरीबी का प्रतिषत	60%	
4	सिंचित क्षेत्र	4400 हे.	
5	द्विफसली क्षेत्र	3802 हे	

विश्लेषण:-

- ग्रामीण परिवारों की बहुतायत है, बीपीएल परिवार अधिक है।
- आर्थिक रूप से सक्षम नहीं है।
- सिंचित क्षेत्र में सिंचाई साधनों की कमी है।
- सिंचाई का प्रतिफल बढ़ाना आवश्यक है।
- द्विफसलीय क्षेत्र कम होने से आय पर्याप्त नहीं है। पूरी कृषि भूमि का उपयोग नहीं हो पा रहा है।
- मछली पालन, मुर्गीपालन एवं पशुपालन के प्रति रुचि कम है। अतः आय अपर्याप्त है।

आजीविका (विजन):

वर्ष 2015 तक प्रत्येक परिवार विशेषकर कमजोर वर्ग के कृषक एवं अन्य संसाधनों से जैसे कृषि, वनोपज, मछली पालन, मुर्गीपालन, पशुपालन एवं कृषि को वैज्ञानिक तरीके से सुधार कर गरीबी रेखा के उपर प्रत्येक परिवार को लाने का कार्य किया जायेगा।

3.1.2 क्षेत्रक में मुख्य संसाधन/ अधोसंरचना :

-
- स्थानीय संसाधन एवं अन्य प्राकृतिक संसाधनों से जोड़कर परिवारों का जीवन स्तर ऊंचा करना है ।
- तेन्दुपत्ता, महुआ, अचार, चिरौंजी, लाख, टोरी, कोसुम आदि वनोपज की पर्यप्त मात्रा में उपलब्धि है ।
- संग्रहण कार्य व्यक्तिगत एवं समिति के माध्यम से किया जाता है
- बांस उत्पादन निजी तौर पर किया जा रहा है ।
-

मुख्य वनोपज –

तेन्दुपत्ता, महुआ, चार चिरौंजी लाख, टोरी, बांस आदि का विपुल उत्पादन करते हुए वनोपज से समितियों के माध्यम से विक्रय कर मुनाफा कमाना है ।

3.1.3 क्षेत्रक के विशिष्ट कार्य बिन्दु :

क्र सं	मुख्य/ विशिष्ट चुनौतियाँ (प्राथमिकता के आधार पर)	कार्य बिन्दु
1	विकास खण्ड में शिक्षा का स्तर उचित न होने के कारण ।	1- शिक्षा हेतु ग्रामीण परिवारों को प्रोत्साहित करना । 2- शिविरों का आयोजन एवं भ्रमण कराकर शिक्षा में मार्गदर्शन वैज्ञानिक द्वारा दिलवाना 3- कृषि कार्यों का पर्यवेक्षण एवं नियंत्रण कर आवश्यक कार्य दर्शन उपलब्ध कराया जाना है
2	तकनीकी कृषि कार्यों को बढ़ावा न देना ।	1- प्रचार प्रसार अधिक से अधिक शिविर लगाकर किया जावेगा ताकि की जागरूकता में वृद्धि हो सके एवं लक्ष्यों की शत प्रतिशत पूर्ति की जा सके । 2- 3-
3	कृषि कार्य का प्रचार एवं प्रसार कम होना ।	1- 2- 3-
4	कृषि आधारित परिवारों के पास पुजी नहीं होना ऋण समय पर उपलब्ध कराया जाना ।	
5	उन्नत साधनों का उपयोग करने हेतु प्रोत्साहन देना	
6	उन्नत खाद बीज एवं कृषि सहायक उपकरणों के उपयोग की आवश्यकता है ।	

3.1.4 – जिला योजना 2012–13, में अन्तरिम रूप से (Tentatively) प्रस्तावित कार्य विन्दु :

क्र सं	कार्य विन्दु	परिणाम/ औचित्य
1	भू जल संवर्धन	ग्रामों की संख्या 50 लाभार्थी 75, कूप एवं नलकूप हेतु रीचार्ज कार्यक्रम
2	बलराम कृषि यांत्रिकीकरण प्रोत्साहन योजना	ग्रामों की संख्या 15 हितग्राही 20 पावर ट्रिलर 06, थ्रेसर 01, केचविल 02, बोरोवेटर 01, एमबीफलाक 02, कापरीपर 02, शीटड्रिल 02, लेवलर 02, ट्रेक्टर 02
3	शाकम्बरी योजना	20 ग्राम पंचायत के 20 हितग्राही – विद्युत पम्प, डीजल पम्प, केरोसिन पम्प
4	नलकुमप खनन योजना	60 ग्राम पंचायत 100 ग्राम में 150 लाभार्थी
05	कृषि यंत्र	15 ग्राम पंचायत 50 हितग्राही
6	राष्ट्रीय कृषि विकास योजना को लागू करना	119 ग्राम में 4000 हितग्राही
	कृषि के लिए लो लिफ्ट पम्प पर अनुदान	15 ग्राम पंचायत 20 हितग्राही

3.2- क्षेत्रक स्वास्थ्य

3.2.1 वर्तमान स्थिति :

क्रम सं	सूचकांक	आंकणा	स्रोत
1	शिशु मृत्यु दर	51.22%	SPR 1.59%
2	मातृ मृत्यु अनुपात	163 Per Lac	
3	संस्थागत प्रसव	86.56%	
4	विगत वर्षों में एच. आई वी. एड्स से ग्रसित लोग	0	
5	मलेरिया से संबंधित घटनाओं की प्रतिशत दर (प्रति 1000 केस में)	5.06%	
6	वन क्षेत्र %	25.31%	
7	परिवार-स्वच्छ पेयजल की पहुच %	92.09%	
8	परिवार-स्वच्छ शौचालय की पहुच %	53.60%	
9	टीकाकरण - प्रतिशत	95%	

-
-
-
-
-
-
-
-
-
-
-

स्वास्थ्य (विजन)

वर्ष 2015 तक प्रत्येक ग्रामीण इलाकों में रह रहे परिवार के सदस्यों तक गुणात्मक स्वास्थ्य सुविधायें सुनिश्चित हो जायेगी एवं पोषण शुद्ध पेयजल में गुणात्मक सुधार हो पायेगा।

संस्थागत प्रसव 100% सुनिश्चित हो जायेगा।

3.2.2 क्षेत्रक में अधोसंरचना/मुख्य संसाधन :

■ सामुदायिक स्वास्थ्य केन्द्र आमोड़ा	—	प्रसव कक्ष	—	महिला चिकित्सक, शिशु रोग विशेषज्ञ, शल्य चिकित्सक, स्टाफ नर्स
■		जटिल प्रसव कक्ष		
■ सामुदायिक स्वास्थ्य केन्द्र नरहपुर	—	प्रसव कक्ष	—	महिला चिकित्सक, शिशु रोग विशेषज्ञ, शल्य चिकित्सक, स्टाफ नर्स
■		जटिल प्रसव कक्ष		
■ प्राथमिक स्वास्थ्य केन्द्र सरोना	—	प्रसव कक्ष	—	महिला चिकित्सक
■		अतिरिक्त कक्ष	—	सहायक शल्य चिकित्सक एवं रोगियों के लिये
■				
■				

आवासीय परिसर – H Type – 2 and I Type- 2

जन0 – 219

- | | |
|------------------------------------|---------------|
| ■ उप स्वास्थ्य केन्द्र की आवश्यकता | 1. रावस |
| ■ | 2. डुडुमबाहरा |
| ■ | 3. धनेसरा |
| ■ | 4. लेण्डारा |
| ■ | 5. किशनपुरी |
| ■ | 6. मांडरादरहा |
| ■ | 7. डेकुना |
- प्राथमिक स्वास्थ्य केन्द्र बुदेली
 - प्राथमिक स्वास्थ्य केन्द्र ठेमा
 - विकास खण्ड नरहरपुर में खण्ड चिकित्सा अधिकारी कार्यालय कक्ष
 - 36 उप स्वास्थ्य केन्द्रों में बाउंड्रीवाल एवं अतिरिक्त प्रसव कक्ष
 - पुराने उप स्वास्थ्य केन्द्रों में जीर्णोद्धार :- 1. दुधावा 2. बुदेली 3. डंवरखार

3.2.3 क्षेत्रक के विशिष्ट कार्य बिन्दु :

क सं	मुख्य / विशिष्ट चुनौतियों (प्राथमिकता के आधार पर)	कार्य विन्दु
1	संस्थागत प्रसवक	1- एम्बुलेस 2- चिकित्सक 3- प्रचार प्रसार कार्य योजना
2	मलेरिया	1- छिड़काव 2- स्वच्छता 3- उपचार समय पर , मच्छरदानी का उपयोग
3	परिवार कल्याण कार्यक्रम	1- महिला नसबंदी 2- पुरुष नसबंदी 3- अस्थायी साधन, कापरटी, निरोध ओ0 पि0
4	टीकाकरण	1- पंजीयन 2- सभी हितग्राही को लाभ पहुंचाना 3- गर्भवती माताओं की नियमित जांच

3.2.4 – जिला योजना 2012–13, में अन्तरिम रूप से (Tentatively) प्रस्तावित कार्य विन्दु :

क सं	कार्य विन्दु	परिणाम / औचित्य
1	प्रसव कक्ष – जटिल प्रसव कक्ष	संस्थागत प्रसव को बढ़ाने एवं जटिलता को रोकने के लिये
2	अतिरिक्त कक्ष	मरीजों एवं कर्मचारियों के लिये आवास हेतु
3	7 उप स्वास्थ्य केन्द्र भवन	दूरी के कारण पहुंच विहीन हो जाती है जिसके कारण भवनों की आवश्यकता एवं कम देरी में उप स्वास्थ्य केन्द्र की स्थापना
4	प्राथमिक स्वास्थ्य केन्द्र भवन	कम दूरी में अधिक जनसंख्या को स्वास्थ्य सुविधा मुहैया कराने के लिए पीएचसी की आवश्यकता ।
5	36 उप स्वास्थ्य केन्द्रों में बाउड्रीवाल	स्वास्थ्य केन्द्रों की सुरक्षा एवं सुविधा के लिए बाउड्रीवाल का निर्माण
6	पेयजल व्यवस्था	सभी स्वास्थ्य केन्द्रों में नलकूप खनन से मरीजों एवं कर्मचारियों के लिये शुद्ध पेयजल की व्यवस्था हो सके ।

3.3– पोषण

3.3.1 वर्तमान स्थिति :

क्रम सं	सूचकांक	आंकणा	स्रोत
1	कुपोषण		

- कुपोषण की वर्तमान स्थिति 65%
- माताओं के द्वारा स्वाच्छता का विशेष ध्यान ना देना
- शौचालय का प्रयोग ना करना 45 आंगनबाड़ियो में नही है।
- सभी बच्चों को नियमित वजन ना करवाना
- टेक होम राशन स्वयं हितग्राही ना खाकर पूरे परिवार खाता है
- गर्भवती माताओं स्वयं का वनज की जानकारी ना रखना
- कार्यकर्ताओं द्वारा रक्त पट्टीका भरे जाना – 4860
- एएनएम द्वारा स्वास्थ्य परीक्षण – 1250
- मुख्यमंत्री बाल संदर्भ शिविर का आयोजन – 06
- वनज मशीने 286 आंगनबाड़ी केन्द्रों में
- भौचालय 198 आंगनबाड़ी केन्द्रों में
- आंगनबाड़ी कार्यकर्ता 229 कार्यरत है। मिनी आगनड़ी कार्यकर्ता 36 कार्यरत् है
- पर्यवेक्षक 11 उपलब्ध है।
-
-
-

पोषण (विजन)

वर्ष 2015 तक, प्रत्येक व्यक्ति विशेषकर कमजोर वर्ग, महिला, बच्चे सहित अपने पोषण की न्यूनतम आवश्यकताओं के प्रति जागरूक है और उस तक इनकी उपलब्धता पहुंच एवं ग्राह्यता सुनिश्चित हुई है प्रत्येक मां और बच्चा सपोषित है।

3.3.2 क्षेत्रक में मुख्य संसाधन/ अघोसरचना :

-
- आंगनबाड़ी केन्द्र — 286 — मेन आ.बा. 243
- मिनी आ.बा. केन्द्र — 43
- कार्यरत कार्यकर्ता — 229
- मिनी आ.बा. कार्यकर्ता — 36
- सहा. — 229
- भवन — 156
- किराया — 80
- निर्माणधीन — 35
- समुदाय — 15
- सेक्टर — 11
- पदस्थ पर्यवेक्षक — 11
- रेडी टू ईट भवन — 10
-
-
-
-
-
-

3.3.3 क्षेत्रक के विशिष्ट कार्य बिन्दु :

क सं	मुख्य/ विशिष्ट चुनौतियाँ (प्राथमिकता के आधार पर)	कार्य विन्दु
1	केन्द्र में नियमित पोषण आहार की उपलब्धता ना होना	1- रेडी टु ईट एवं पुरक पोषण आहरण समय पर उपलब्ध कराया जाना । 2- गृह भेंट माध्यम से पालकों द्वारा आंगनबाड़ी केन्द्र तक छोड़ने के लिए प्रेरित करना । 3- आंगनबाड़ी में सभी में शौचालय उपलब्ध कराना
2	बच्चों का उपस्थिति शत प्रतिशत ना होना	1- गर्भवती और पोषक माताओं द्वारा स्वयं प्रेरित होकर वनज कराना । 2- 3-
3	आ0बा0 भवनों में शौचालय की कमी	1- 2- 3-
4	गर्भवती माताओं एवं पोषक माताओं द्वारा नियमित वजन ना करना	1- 2- 3-

3.3.4 – जिला योजना 2012-13, में अन्तरिम रूप से (Tentatively) प्रस्तावित कार्य विन्दु :

क सं	कार्य विन्दु	परिणाम/ औचित्य
1	बच्चों की उपस्थिति शत प्रतिशत होना	1. बच्चे सुपोषित होंगे ।
2	सभी भवनो में शौचालय एवं बाहरी वॉल	2. शत/प्रतिशत केन्द्र में उपस्थित
3	सभी केन्द्रों में भवन उपलब्ध होना	3. शौचालय का उपयोग
4	पोषण आहार की नियमित उपलब्ध कराना	
5		
6		
7		
8		
9		
10		

■

3.4.2 क्षेत्रक में मुख्य संसाधन/ अघोसरचना :

- प्राथमिक शाला भवन – 193
- पूर्व माध्यमिक शाला भवन – 83
- आश्रम शाला भवन – 02
- हाई स्कूल भवन – 03
- हायर सेकेन्ड्री भवन – 20
- पेयजल सभी – सभी प्राथमिक एवं पूर्व माध्यमिक शाला में उपलब्ध ।

3.4.3 क्षेत्रक के विशिष्ट कार्य बिन्दु :

क सं	मुख्य / विशिष्ट चुनौतियाँ (प्राथमिकता के आधार पर)	कार्य विन्दु
1	कम्प्यूटर शिक्षा	1- सभी 23 संकुल हेतु कम्प्यूटर की उपलब्धता 2- सभी 83 माशा में कम्प्यूटर की उपलब्धता 3- सभी 11 आश्रम शाला हेतु कम्प्यूटर की उपलब्धता
2	शिक्षक शिक्षण कक्ष	1- विकास खण्ड स्तर पर शिक्षक प्रशिक्षण कक्ष की आवश्यकता

3.4.4 – जिला योजना 2012-13, में अन्तरिम रूप से (Tentatively) प्रस्तावित कार्य विन्दु :

क सं	कार्य विन्दु	परिणाम / औचित्य
1	विद्यालयों में कम्प्यूटर की आवश्यकता	83 लागत राशि 4150000.00 लाख
2	खेल मैदान समतलीकरण	276 लागत राशि 380000000.00 लाख
3	खेल सामग्री	
4	अजा बालिकाओं के लिए बस्ता सेट	
5		
6		
7		
8		
9		
10		

3.5.3 क्षेत्रक के विशिष्ट कार्य बिन्दु :

क सं	मुख्य/ विशिष्ट चुनौतियों (प्राथमिकता के आधार पर)	कार्य बिन्दु
1		1-
		2-
		3-
2		1-
		2-
		3-
3		1-
		2-
		3-
4		1-
		2-
		3-
5		1-
		2-
		3-
6		1-
		2-
		3-
7		1-
		2-
		3-
8		1-
		2-
		3-
9		1-
		2-
		3-

3.5.4 – जिला योजना 2012–13, में अन्तरिम रूप से (Tentatively) प्रस्तावित कार्य बिन्दु :

क सं	कार्य बिन्दु	परिणाम/ औचित्य
1	33/11 kv s/s vill- musurputta	sanctioned
2	Installation of add. x.mar at 33/11 kv s/s amoda	sanctioned
3		

जल संसाधन विभाग :-

निर्मित सिंचाई योजना का नाम	सिंचित ग्रामों की संख्या	लाभान्वित कृषकों की संख्या	रूपांकित सिंचाई क्षमता	खरीफ सिंचाई का लक्ष्य 2011-21
सोनपुर तालाब -1	2	137	297 हे.	155 हे.
सिहारीनाला तालाब	2	83	292 हे.	150 हे.
सारवण्डी तालाब	2	71	90 हे.	45 हे.
मानिकपुर तालाब	2	97	243 हे.	130 हे.
राजपुर तालाब	3	56	162 हे.	130 हे.
रिसेवाड़ा तालाब	1	303	627 हे.	413 हे.
घनेसरा तालाब	22	30	45 हे.	25 हे.
दुधावा सरोना नहर	3	1387	2875 हे.	1800 हे.
दुधावा बांयी तट नहर	5	160	243 हे.	21 हे.
दुधावा दांयी तट नहर	3	510	400 हे.	200 हे.
टुरी व्यपवर्तन	2	424	810 हे.	16 हे.
सोनपुर तालाब-2	3	92	162 हे.	162 हे.
कोहकाटोला व्यपवर्तन	3	140	149 हे.	110 हे.
मुजालगांदी तालाब	4	78	196 हे.	136 हे.
बिरनपुर तालाब	4	340	418 हे.	350 हे.

3.6.2 क्षेत्रक में मुख्य संसाधन/ अधोसंरचना :

- हायर सेकेन्ड्री स्कूल जामगांव
- हाईस्कूल भवन भैंसमुण्डी
- हाईस्कूल भवन नरहरपुर
- सामुदायिक स्वास्थ्य केन्द्र नरहरपुर
- सामुदायिक स्वास्थ्य केन्द्र अमोड़ा
- उप स्वास्थ्य केन्द्र मरकाटोला
- उप स्वास्थ्य केन्द्र उमरादाह
- उप स्वास्थ्य केन्द्र मांडाभर्री
- उप स्वास्थ्य केन्द्र डुमरपानी
- उप स्वास्थ्य केन्द्र बासनवाही
- प्राथमिक स्वास्थ्य केन्द्र दबेना
- मिनी प्राथमिक स्वास्थ्य केन्द्र सरोना
- कन्या आश्रम नरहरपुर
- बालक आश्रम जामगांव
- संयुक्त आश्रम कुरालठेमली
- आयुर्वेदिक अस्पताल नरहरपुर
- बालक आश्रम बासनवाही

3.6.3 क्षेत्रक के विशिष्ट कार्य बिन्दु :

क सं	मुख्य / विशिष्ट चुनौतियों (प्राथमिकता के आधार पर)	कार्य बिन्दु
1	नवीन हाईस्कूल भवनों का निर्माण करप, सारवण्डी, शामतरा, मासुलपानी, मावलीपारा, हटकाचारामा एवं किशनपुरी में	निर्माण कार्य पूर्ण कराना
2	पीडीएस गोदाम का निर्माण मांडरादरहा, भैंसमुण्डी, बनसागर, मरकाटोला, जुनवानी, मरामपानी, कुरना एवं चनार।	निर्माण कार्य पूर्ण कराना
3	अतिरिक्त कक्ष निर्माण बालक आश्रम नरहरपुर, बालक आश्रम झलियामारी	निर्माण कार्य पूर्ण कराना

3.6.4 – जिला योजना 2012–13, में अन्तरिम रूप से (Tentatively) प्रस्तावित कार्य विन्दु :

क्र सं	कार्य विन्दु	परिणाम / औचित्य
1	दुधावा – मुरुमसिल्ली मार्ग का चौड़ीकरण कार्य	प्राक्कलन शासन स्तर पर प्रेषित
2	टुरी व्यपवर्तन योजना कुम्हानखार	नहर निर्मित है कृषक रेत बांधकर सिंचाई कर रहे हैं। शेष कार्य किया जाना है।
3	धनेसरा एनीकट	प्राक्कलन विभाग को प्रेषित
4	ढेकुना एनीकट	---“---
5	मारवाड़ी एनीकट	
6	बतबनी एनीकट	बजट आबंटन पश्चात प्रकरण तैयार कर प्रेषित किया जावेगा
7	बांसपत्तर एनीकट	
8	ठेमा एनीकट	
9	मांडाभर्री एनीकट	

3.7– नागरिक अधिकार संरक्षण एवं शसक्तिकरण

3.7.1 वर्तमान स्थिति :

क्रम सं	सूचकांक	आंकणा	स्रोत
1	कुल विशेष सक्षम लोग – निःशक्तजन	1000	राज्य शासन से अनुदान
2	विभिन्न पेंशन योजनाओं के हितग्राही	7166	

- सामाजिक सुरक्षा पेंशन – 2893
- सुखद सहारा पेंशन – 255
- राष्ट्रीय वृद्धावस्था पेंशन – 2230
- राष्ट्रीय परिवार सहायता – 26
- राष्ट्रीय विकलांग पेंशन – 217
- राष्ट्रीय विधवा पेंशन – 1571
- विकलांग छात्रवृत्ति – 70
- निःशक्तजन कृत्रिम अंग उपकरण – 200
- निःशक्तजन ऋण प्रदाय – 02
- निःशक्तजन परिचय पत्र योजना – 1600
-
-

नागरिक अधिकार संरक्षण एवं शसक्तिकरण (विजन)

2015 तक समाज के कमजोर वर्ग अजा अजजा महिलाएं तथा विशेष सक्षम लोग तथा बुर्जुग सम्मान पूर्वक अपनी क्षमता का स्वतंत्रता एवं आदर से साथ उपयोग करें।

3.7.2 क्षेत्रक में मुख्य संसाधन/ अघोसरंचना :

- निराश्रित पेंशन योजनाएं – 7116
- राष्ट्रीय परिवार सहायता योजनाएं – 26
- विकलांग छात्रवृत्ति – 70
- निःशक्तजन विवाह प्रोत्साहन योजना 03
- निःशक्तजन कृत्रिम अंग उपकरण प्रदाय योजना – 200
- निःशक्तजन वित्त विकास निगम ऋण योजना – 02
- निःशक्तजन पुर्नवास केन्द्र
- निःशक्तजन खाद्यान्न प्रदाय योजना
-

3.7.3 क्षेत्रक के विशिष्ट कार्य बिन्दु :

क सं	मुख्य / विशिष्ट चुनौतियाँ (प्राथमिकता के आधार पर)	कार्य विन्दु
1	हितग्राहियों में योजना के प्रति जागरूकता न होना	प्रचार प्रसार एवं प्रशिक्षण आयोजन प्रतिवर्ष 02 बार आयोजन
2	नवीन हितग्राही चयन में पक्षपात	ग्राम सभा के माध्यम से चयन किया जायेगा। ग्राम सभा को सशक्त बनाना।
3	ग्राम पंचायत की सवितरण न होना विशेष कर स्थायी समिति के पंच एवं सचिव तथा अन्य कर्मचारी	ग्राम पंचायत एवं स्थायी समिति के सदस्यों एवं सचिवों को प्रशिक्षण आयोजित करना एवं योजना के महत्व को बताना
4		1-
		2-
		3-
5		1-
		2-
		3-
6		1-
		2-
		3-
7		1-
		2-
		3-
8		1-
		2-
		3-
9		1-
		2-
		3-

3.7.4 – क्षेत्रक में 2012–13, में अन्तरिम रूप से (Tentatively) प्रस्तावित कार्य विन्दु :

क्र. सं.	कार्य विन्दु	परिणाम/ औचित्य		
		पु.	म.	राशि प्रस्तावित
	पेंशन योजनाओं हेतु स्वीकृति			
2	सा. सु. पेंशन	250	50	240000
3	सु. सहारा पेंशन	50	50	250000
4	वृ. पेंशन	100	100	120000
5	विकलांग पेंशन	15	15	20000
6	रा. परिवार सहायता योजना	20	20	500000
7	विकलांग छात्रवृत्ति	100	50	1000
8	कृत्रिम अंग उपकरण	25	25	250000
9	निःशक्तजन विवाह प्रोत्साहन	05	—	15000
10	निःशक्तजन ऋण वितरण योजना	05	—	2500000
11	निःशक्तजन खाद्यान्न प्रदाय	20	20	200000
12	निःशक्तजन परीक्षण शिविर आयोजन	200	200	200000

4- विकासखण्ड में सक्रिय रूप से कार्यरत स्वेच्छिक संस्थायें

क्र.सं.	संस्था का नाम, पता, सम्पर्क नम्बर	पंजीकरण वर्ष	कार्य विन्दु	कार्यक्षेत्र
1			1- 2- 3- 4-	
2			1- 2- 3- 4-	
3			1- 2- 3- 4-	
4			1- 2- 3- 4-	
5			1- 2- 3- 4-	
6			1- 2- 3- 4-	

5— विकासखण्ड वार्षिक कार्ययोजना विस्तृत (Block Annual Work Plan 2012-13)

- एक्सल शीट में संलग्न है।

BLOCK- BHANUPRATAPUR

कार्यालय मुख्य कार्यपालन अधिकारी, जनपद पंचायत भानुप्रतापपुर
जिला-उत्तर बस्तर, कांकेर (छत्तीसगढ़)

जिला वार्षिक कार्ययोजना
2012-13

जनपद स्तरीय विजन, स्थिति विश्लेषण,
कार्ययोजना

जनपद : भानुप्रतापपुर
जिला : उत्तर बस्तर कांकेर
राज्य : छत्तीसगढ़.

अनुक्रमणिका

विषय	पृष्ठ क्रमांक
1- विकास खण्ड एक नजर में	
1.1- जनसांख्यिकी आंकणे	
1.2- महत्वपूर्ण सूचकांक (एम. डी. जी.) स्थिति	
1.3- मजबूती, कमजोरी, अवसर, खतरे (SWOT) विश्लेषण	
1.4- स्थानीय संसाधन – विकासखण्ड	
2- एकीकृत विकेन्द्रीकृत योजना निर्माण	
3- संक्षिप्त क्षेत्रकवार स्थिति विश्लेषण	
3.1- आजीविका	
3.2- स्वास्थ्य	
3.3- पोषण	
3.4- शिक्षा	
3.5- ऊर्जा	
3.6- अधोसंरचना	
3.7- नागरिक अधिकार संरक्षण एवं शसक्तिकरण	
4- विकासखण्ड में कार्यरत स्वेच्छिक संस्थायें	
5- विकासखण्ड वार्षिक कार्ययोजना विस्तृत (Block Annual Work Plan 2012-13)	

1— जनपद एक नजर में

जनपद का संक्षिप्त परिचय :

जनपद पंचायत भानुप्रतापपुर का गठन वर्ष 1952 में हुआ था। इसका क्षेत्रफल हेक्टेयर है। जनपद पंचायत में 111 ग्राम एवं 47 ग्राम पंचायत तथा 01 नगर पंचायत भानुप्रतापपुर है। जनपद मुख्यालय जिला से 55 कि०मी० पर स्थित है। यह पक्की सड़क मार्ग से जुड़ा हुआ है समीप में विकास खण्ड डोण्डी जिला दुर्ग की सीमा लगी हुई है। सभी ग्राम पंचायतें आदिवासी बहुल होने से सभी पद इन वर्गों के लिए आरक्षित है। मुख्य व्यवसाय कृषि मजदूरी, तथा वनोपज पर आधारित है। सिंचित क्षेत्र कम है। पेयजल व्यवस्था हेतु हेण्डपंप पर आश्रित है। निस्तार हेतु तालाब भी उपलब्ध है विकास खण्ड में महाविद्यालय, स्वास्थ्य सुविधा पीएचसी, पोस्ट ऑफिस, पुलिस थाना और तहसील सहित सभी विभागों के कार्यालय सेवा हेतु उपलब्ध है। इंटरनेट एवं टेलीफोन सुविधा उपलब्ध है।



मुख्य त्यौहार :	नवाखानी, दीपावली, होली
मुख्य दर्शनीय स्थान :	गढ़ बांसला / गणेश मंदिर संबलपुर
मुख्य नदियां :	खण्डीगांट / चवेला नदी / पिच्चेकटटा डेम
मुख्य खनिज :	लोहा अयस्क कच्चे


1.1— जनसांख्यिकी आंकणे :

ग्रामीण – परिदृश्य (भानुप्रतापपुर)			
परिवार	16092		
जनसंख्या	81675	लिंग अनुपात	1011
अनुसूचित जाति	4702	% अनुसूचित जाति	5.76
अनुसूचित जनजाति	52458	% अनुसूचित जनजाति	64.23
बच्चे (<6 वर्ष)	13034	लिंग अनुपात (< 6 वर्ष)	967
कुल भौगोलिक क्षेत्र (वर्ग किमी.)	913.66	कुल जनसंख्या घनत्व	89.39
कुल वन क्षेत्र (वर्ग किमी.)	397.12	% वन क्षेत्र	43.46
कुल पंचायत	47	कुल ग्राम	121
सबसे बड़ी पंचायत			
नाम = संबलपुर	जनसंख्या = 4586	कुल आश्रित ग्राम =	
सबसे छोटी पंचायत			
नाम = चौगेल	जनसंख्या = 1118	कुल आश्रित ग्राम =	
स्रोत्र :- भारत की जनगणना, वर्ष 2001, भू-अभिलेख, कांकेर			

संक्षिप्त विश्लेषण (बिन्दु)

- भानुप्रतापपुर – लघु जलाशय – 07
- रूपाकित सिंचाई क्षमता रक्बा हैं0 में – 1006
- खरीफ वर्ष 2010–11 – 586
- रबी 2010 में – 22
-
-
-
-

1.2- महत्वपूर्ण सूचकांक (एम. डी. जी.) स्थिति :



विकासखण्ड – भानुप्रतापपुर			
एम डी जी कमांक	सूचकांक	स्थिति	स्रोत
1- गरीबी एवं भुखमरी	गरीब परिवार (ग्रामीण)%	54.40	बी पी एल, सर्वेक्षण 2002
	कुपोषण%	39.52	जि. म. बा. विकास विभाग, जुलाई 2011
2- शिक्षा	शुद्ध शाला प्रवेशी दर- प्राथमिक शाला	99.32	सर्व शिक्षा अभियान रिपोर्ट, 2011-12
	शुद्ध शाला प्रवेशी दर- माध्यमिक शाला	98.60	
3- लैंगिक समानता एवं महिला सशक्तिकरण	प्राथमिक शाला में छात्रा-छात्र का अनुपात	1.01	स्वास्थ्य विभाग, कांकेर (वर्ष 2010-11)
	माध्यमिक शाला में छात्रा-छात्र का अनुपात	0.95	
4- बाल मृत्यु दर में कमी	शिशु मृत्यु दर (शिशु मृत्यु संख्या २००१०- ११)	33.16	स्वास्थ्य विभाग, कांकेर (वर्ष 2010-11)
5- मातृत्व स्वास्थ्य	मातृ मृत्यु अनुपात (मातृ मृत्यु संख्या 20010- 11)	110.55	
	संस्थागत प्रसव%	70.04	
6- एच. आई. वी / एड्स, मलेरिया एवं अन्य बीमारियों की रोकथाम	विगत वर्षों में एच. आई वी. एड्स से प्रभावित लोग	14.80	
	मलेरिया से संबंधित घटनाओं की प्रतिशत दर (प्रति 1000 केस में)		
7- पर्यावरण स्थायित्व	वन क्षेत्र %	43.46	भू अभिलेख, कांकेर
	परिवार-स्वच्छ पेयजल की पहुंच %	86.70	लो. स्वा. यांत्रिकी विभाग, कांकेर, जुलाई 2011
	परिवार-स्वच्छ शौचालय की पहुंच %	56.99	
8-विकास हेतु भागीदारी	सामुदायिक भागीदारी		

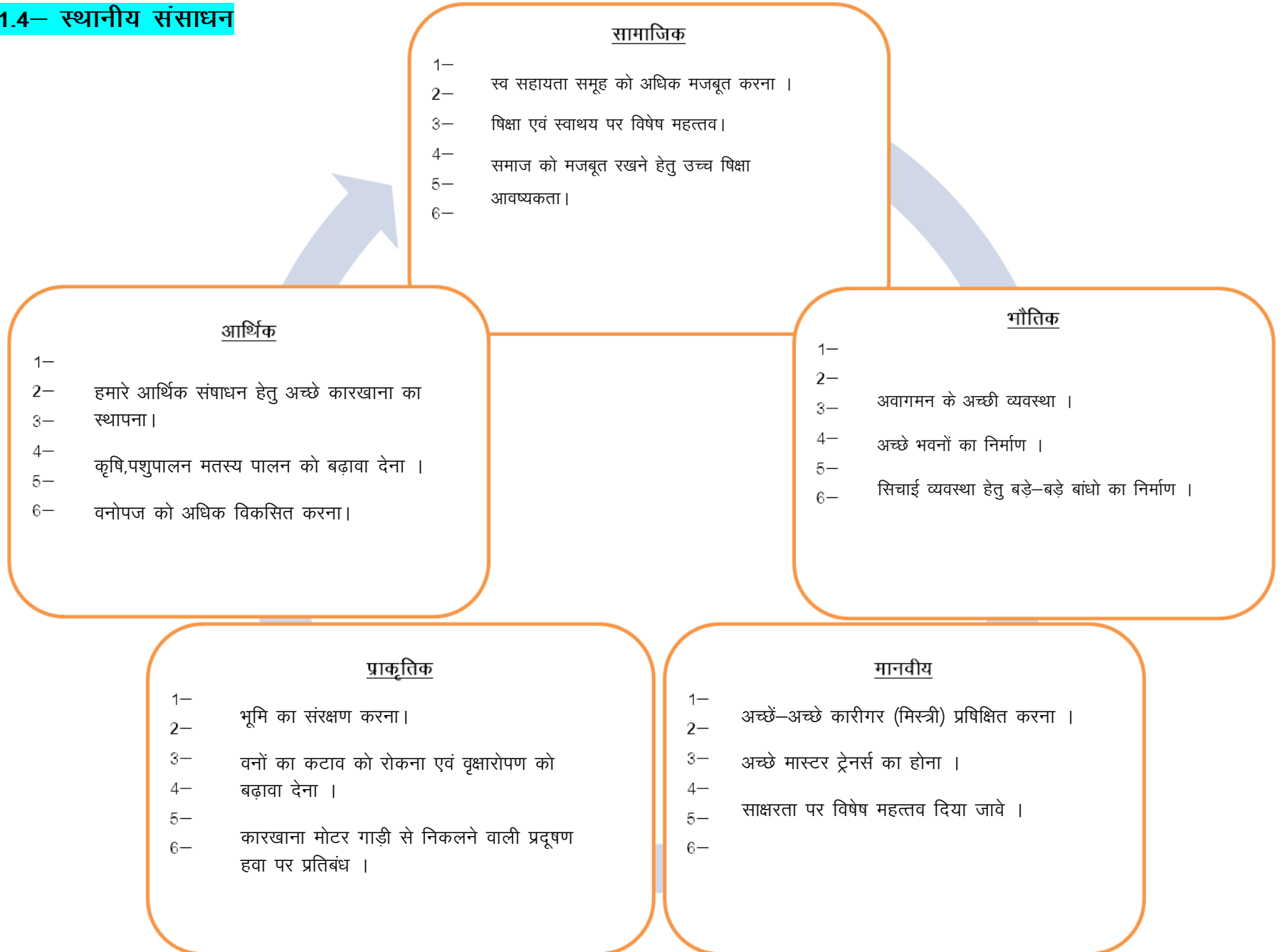
संक्षिप्त विश्लेषण (बिन्दु)

-
-
-
-
-

1.3— मजबूती, कमजोरी, अवसर, खतरे (SWOT) विश्लेषण—

Strength / मजबूती	Weakness / कमजोरी
<ul style="list-style-type: none"> ■ समस्त कार्य योजना को जनपद पंचायत द्वारा जिला पंचायत को समय में भेजना । ■ जनपद पंचायत के प्रतिनिधियों का सक्रिय भूमिका । ■ शासन द्वारा कमजोर वर्ग के संचालित योजना का क्रियान्वयन । ■ पंचायत राज अधिनियम की जानकारी । ■ अभिलेखों का संधारण । ■ ■ ■ ■ ■ ■ 	<ol style="list-style-type: none"> 1. पंचायत प्रतिनिधियों को त्रिस्तरीय पंचायतराज अधिनियम का अध्ययन एवं सम्पूर्ण ज्ञान का अभाव । 2- पंचायत एवं ग्रामीण विकास विभाग द्वारा जनकल्याण विकास योजना की जानकारी का अभाव । 3- जनपद पंचायत द्वारा गठित स्थायी समिति के सदस्यों द्वारा अपने कतब्यों का सही निर्वहन नहीं करना । 4- प्रतिनिधि एवं अधिकारी कर्मचारी द्वारा परस्पर समन्वय की अभाव ।
Opportunity / अवसर	Threats / खतरे
<ul style="list-style-type: none"> ■ त्रिस्तरीय पंचायतीराज व्यवस्था के अन्तर्गत निर्वाचित सदस्यों से उचित प्रशिक्षण की व्यवस्था । ■ जनपद सदस्यों को अपने क्षेत्र के विकास के लिये पुंजी की व्यवस्था । ■ ■ ■ ■ ■ ■ 	<ul style="list-style-type: none"> ■ पंचायत प्रतिनिधियों की योग्यता का अभाव । ■ समय—सीमा पर शासन की कार्य नहीं करना है । ■ जनपद पंचायत द्वारा गठित स्थायी समिति के सदस्यों को संबंधित विभाग द्वारा पूर्ण जानकारी नहीं देना । ■ ■ ■ ■ ■

1.4— स्थानीय संसाधन



2 – एकीकृत विकेन्द्रीकृत योजना निर्माण– संक्षिप्त लेख

एकीकृत विकेन्द्रीकृत योजना क्या है ? :

वर्तमान में जनपद में एकीकृत विकेन्द्रीकृत योजना के लिए किये जा रहे प्रयास:

- 16.
- 17.
- 18.
- 19.
- 20.
- 21.
- 22.
- 23.
- 24.
- 25.

3- संक्षिप्त क्षेत्रकवार स्थिति विश्लेषण

3.1- क्षेत्रक आजीविका

3.1.1 वर्तमान स्थिति:

क्रम सं	सूचकांक	आंकणा	स्रोत
1	कुल ग्रामीण परिवार		
2	गरीब परिवार		
3	गरीबी का प्रतिशत		
4	सिंचित क्षेत्र		
5	द्विफसली क्षेत्र		

-
-
-
-

आजीविका (विजन):

वर्ष 2015 तक, प्रत्येक परिवार कमजोर वर्ग के स्थानीय व अन्य संसाधनों (जमीन, जल, जंगल, जानवर व खनिज आदि) के उचित प्रबंधन के साथ अपनी आवश्यक जीविका, निरंतर रूप से प्राप्त कर रहा है। प्रत्येक परिवार उपयुक्त अजीविका विकल्प से, जीवन की गुणवत्ता में सुधार कर, गरीबी रेखा के ऊपर एपीएल के श्रेणी में आ गया है।

3.1.2 क्षेत्रक में मुख्य संसाधन/ अघोसरचना :

- कृषि
- वन
- पशुधन
- मत्स्य
- उद्यान
- मजदूरी
-
-
-
-
-

मुख्य वनोपज –

लाख ,धान, महुआ,हर्रा, गेहूँ, मक्का
आदि यहां के मुख्य वनोपज है ।

3.1.3 क्षेत्रक के विशिष्ट कार्य बिन्दु :

क सं	मुख्य/ विशिष्ट चुनौतियों (प्राथमिकता के आधार पर)	कार्य बिन्दु
1	सिचाई का अभाव	1-सुद्वीणीकरण
		2-
		3-
2	व्यवासायिक सोच अभाव	1-प्रशिक्षण एवं भ्रमण
		2-
		3-
3	आधुनिक तकनीक न अपनाने	1-आर्थिक सहयोग
		2-
		3-
4	आर्थिक अभाव	1-
		2-
		3-
5		1-
		2-
		3-
6		1-
		2-
		3-
7		1-
		2-
		3-
8		1-
		2-
		3-
9		1-
		2-
		3-

3.1.4 – जिला योजना 2012–13, में अन्तरिम रूप से (Tentatively) प्रस्तावित कार्य विन्दु :

क्र सं	कार्य विन्दु	परिणाम/ औचित्य
1		
2		
3		
4		
5		
6		
7		
8		
9		
10		

3.2— क्षेत्रक स्वास्थ्य

3.2.1 वर्तमान स्थिति :

क्र.सं.	सूचकांक	आंकणा	स्रोत
1	षिषु मृत्यु दर	मातृ शिक्षा बच्चे के स्वास्थ्य के बारे में माताओं को जानकारी दी जाये जिससे 33.16 प्रतिशत से षिषु मृत्यु दर कम हो सकता है । अधिक से अधिक संस्थागत प्रसव हेतु लाया जावे ,इसकार्य हेतु मितानीन एवं जनप्रतिनिधियों का सहयोग लिया जावे षिषु मृत्यु दर को कम करने के लिए समय-समय पर माता एवं षिषु का स्वास्थ्य एवं पोषण जांच कराया जावे।	
2	मातृ मृत्यु अनुपात	बाल विवाह में रोकथाम एवं स्वास्थ्य विभाग द्वारा प्रसव की जानकारी देने एवं प्रसव के लिये विषय व्यवस्था से मातृत्व मृत्यु दर में कमी होगी ।	
3	संस्थागत प्रसव		
4	विगत वर्षों में एच. आई वी. एड्स से ग्रसित लोग		
5	मलेरिया से संबंधित घटनाओं की प्रतिशत दर (प्रति 1000 केस में)	मलेरिया से संबंधित लगभग 14.80 प्रतिशत है ग्रामवासियों को स्वास्थ्य विभाग के द्वारा प्रचार-प्रसार कर मलेरिया के बारे में विषय जानकारी दिया जाय एवं गांव-गांव में दवाईयां व्यवस्था किया जावे जागरूकता कार्यक्रम को (परीक्षण) संचालित करने हेतु जनप्रतिनिधियों का भागीदारी लिया जाये ।ग्राम स्वच्छता समितियों द्वारा स्वच्छता संबंधी व्यवस्थाओं को और सुदृढ किया जावे।	
6	वन क्षेत्र %		
7	परिवार-स्वच्छ पेयजल की पहुच %	स्वास्थ्य पेयजल एवं नल जल योजना के अन्तर्गत पानी के उपयोग के बारे में जानकारी दी जाये एवं सुद्विणीकरण के लिए व्यवस्था किया जावे। जन समुदाय को भी जल सुद्विणीकरण के उपाय एवं असुद्वजल से होने वाली बिमारियां से अवगत कराया जावे ।	
8	परिवार-स्वच्छ शौचालय की पहुच %	गांव में प्रतिघर में शौचालय निम्नण कराये जाये एवं शौचालय के उपयोग करने के लिये ग्राम पंचायत एवं ग्रामवासियों से प्रेरित किया जाये ।	
9	टीकाकरण – प्रतिशत		

-
-
-
-
-
-

3.2.2 क्षेत्रक में मुख्य संसाधन/ अधोसंरचना :

-
-
-
-
-
-
-
-
-
-
-

स्वास्थ्य (विजन)

वर्ष 2015 तक प्रत्येक व्यक्ति विशेषकर **ग्रामीण/शहरी** इलाकों में रहे कमजोर वर्ग के महिला और बच्चे तक गूर्णवत्तापूर्ण स्वास्थ्य सेवाओं की उपलब्धता पहुँच सुनिश्चित हो गयी है । ग्राम में प्रत्येक व्यक्ति के प्रोषण ,शुद्ध पेयजल और स्वच्छता के उचित प्रबंधन से जन स्वास्थ्य की स्थिति में गुणात्मक सुधार हुई है ।

स्वास्थ्य हेतु सभी अधिकारी ,कर्मचारी एवं जनप्रतिनिधियों को सह भागीदारी लेना चाहिए । जनसमुदाय को भी सहयोग हेतु प्रेरित किया जाये ।

3.2.3 क्षेत्रक के विशिष्ट कार्य बिन्दु :

क सं	मुख्य/ विशिष्ट चुनौतियों (प्राथमिकता के आधार पर)	कार्य बिन्दु
1		1-
		2-
		3-
2		1-
		2-
		3-
3		1-
		2-
		3-
4		1-
		2-
		3-
5		1-
		2-
		3-
6		1-
		2-
		3-
7		1-
		2-
		3-
8		1-
		2-
		3-
9		1-
		2-
		3-

3.2.4 – जिला योजना 2012–13, में अन्तरिम रूप से (Tentatively) प्रस्तावित कार्य विन्दु :

क्र सं	कार्य विन्दु	परिणाम / औचित्य
1		
2		
3		
4		
5		
6		
7		
8		
9		
10		

3.3- पोषण

3.3.1 वर्तमान स्थिति :

क्रम सं	सूचकांक	आंकणा	स्रोत
1	कुपोषण	39.52 प्रतिशत	आगन बांडी कार्यकर्ता ,सामुदाय ग्राम पंचायत सहयोगी स्वास्थ्य विभाग का सहयोग।

-
-
-
-
-
-
-
-
-
-

पोषण (विजन)

वर्ष 2015 तक, प्रत्येक व्यक्ति विशेषकर कमजोर वर्ग महिला बच्चे सहित अपने पोषण की न्यूनतम आवश्यकताओं के प्रति जागरूक है,और उस तक इनकी उपलब्धता पहुँच एवं सहायता सुनिश्चित हुई है । प्रत्येक माँ और बच्चा सपोषित है ।

3.3.2 क्षेत्रक में मुख्य संसाधन/ अधोसंरचना :

-
-
-
-
-
-
-
-
-
-

3.3.3 क्षेत्रक के विशिष्ट कार्य बिन्दु :

क सं	मुख्य/ विशिष्ट चुनौतियाँ (प्राथमिकता के आधार पर)	कार्य बिन्दु
1	एसटी/ओबीसी बाहुल्य क्षेत्र है अशिक्षा गरीबी एव नशा की प्रवृत्ति बड़ा परिवार है ।	1- हर पारे ,टोले में एवं ग्राम में आगन बाडी या मिनी आंगन बाडी केन्द्र हो जिससे बच्चे एवं माताओं को उसकी सेवा का लाभ मिले टीकाकरण पूर्ण हो ।
		2-समुदाय को कुपोषित बच्चों को गोद दिलाने के लिए प्रयास ।
		3-पहुचहिन पंचायतों में वर्षा काल के पतले खाद्यान्न समागियां का प्रदाय
2	अनुसूचित जनजाति क्षेत्र होने के कारण नशा ,अज्ञानता ,गरीबी , अशिक्षा के कारण लोग जागरूक नहीं है । इसलिये कुपोषण दूर करने में परेशानी हो रही है ।	1-
		2-
		3-
3		1-
		2-
		3-
4		1-
		2-
		3-
5		1-
		2-
		3-
6		1-
		2-
		3-
7		1-
		2-
		3-
8		1-
		2-
		3-
9		1-
		2-
		3-

3.3.4 – जिला योजना 2012–13, में अन्तरिम रूप से (Tentatively) प्रस्तावित कार्य विन्दु :

क सं	कार्य विन्दु	परिणाम / औचित्य
1		
2		
3		
4		
5		
6		
7		
8		
9		
10		

3.4— शिक्षा

3.4.1 वर्तमान स्थिति :

क्रम सं	सूचकांक	आंकणा	स्रोत
1	शुद्ध शाला प्रवेशी दर— प्राथमिक शाला	99.32 प्रतिषत	
2	शुद्ध शाला प्रवेशी दर— माध्यमिक शाला	98.60 प्रतिषत	
3	साक्षरता दर	1.01 प्रतिषत	
4	शाला त्यागी बच्चे – प्राथमिक शाला	0.95 प्रतिषत	
5	शाला त्यागी बच्चे – माध्यमिक शाला	1.66 प्रतिषत	
6	छात्र शिक्षक अनुपात	72.68 प्रतिषत	

-
- 6 से 14 के बच्चे को अनिवार्य रूप से शाला में प्रवेश दिलाना।
- शाला त्यागी बच्चे/अध्यन त्यागी बच्चों का ग्रामवार सर्वे करके बच्चों को दाखिला दिलाना।
- शासकीय प्रथमिक/मा0षा0 में अध्यनरत बच्चों को एमजीएमएल प्रणाली से अध्यन कराना।
- शासकीय प्रा0मा0शालाओं में अध्यनरत बच्चों के लिये अलग से पढा रहे शिक्षकों को 500/-अलग से प्रदाय किया जाता है ताकि बच्चों की अध्यन से संबधित साग्रमी खरीदकर बच्चों को दिखाया सिखाया जाता है।
-
-
-
-
-
-
-

शिक्षा (विजन)

1. वर्ष 2015 तक, ग्राम के प्रत्येक पात्र नागरिक तक, उपयुक्त गुणवत्तापूर्ण शिक्षा पूर्व मा0षा0 से उच्च ,तकनीकी शिक्षा की पहुँच हुई है,ताकि प्रत्येक छात्र के लिए लर्निंग परिणाम में सुधार हो।
2. लैगित समता और समावेशी शिक्षा से प्रत्येक विद्यार्थी ,अपनी पूर्ण क्षमताओं का उपयोग कर रहा है। शिक्षा प्रत्येक विद्यार्थियों को एक बेहतर व प्रभावी नागरिक के रूप में विकसित कर रही है।

3.4.2 क्षेत्रक में मुख्य संसाधन/ अघोसरचना :

▪ प्रा०षा०	—	197
▪ मा०षा०	—	73
▪ ट्रेनर मास्टर	—	05
▪ हाईस्कूल	—	09
▪ हायर सेकेन्डरी	—	08
▪ महाविद्यालय	—	01
▪ आई०टी०आई०	—	01 ट्रेड कम्प्युअर ,फीटर ।
▪		

3.4.3 क्षेत्रक के विशिष्ट कार्य बिन्दु :

क सं	मुख्य/ विशिष्ट चुनौतियाँ (प्राथमिकता के आधार पर)	कार्य बिन्दु
1	बच्चों के पालक कार्य की तलाश में पलायन करते हैं जिसके कारण बच्चे शाला त्यागी हो जाते हैं ।	1-शुद्ध शाला प्रवेशी दर प्राथमिक /मा0शाला का प्रतिशत 100 प्रतिशत होगा ।
		2-शाला त्यागी बच्चे का प्रतिशत 0 प्रतिशत हो ।
		3- साक्षरता का दर 100 प्रतिशत हो ।
2	पालक /अभिभावक का कम पढ़े अनपढ़ होने की वजह से अपने बच्चों को गृह कार्य कराने हेतु शाला न भेजना ।	1- सभी छात्र/छात्राएं उच्च शिक्षा /तकनीकी शिक्षा प्राप्त कर स्वरोजगारमुखी बनें ।
		2- तकनीकी शिक्षा खेत्र अन्तर्गत आटीआई,पोलेटेक्नीक, सी. टी.आई, ए.टी.आई हो ।
		3- मोहरत स्रोत सलाहकार निःशक्त बच्चों के लिये नियुक्त किया जाना ।
3	निःशक्त बच्चों के अध्यन के लिये अलग से मोबाईल स्रोत सलाहकार न होने के कारण निःशक्त बच्चे अनपढ़ रह जाते हैं ।	1-
		2-
		3-
4	पालक/अभिभावक की आर्थिक स्थिति कमजोर होने के कारण अपने बच्चों को मात्र प्रा0शा0/मा0शा तक ही शिक्षा प्रदान कर सकते हैं ।	1-
		2-
		3-
5		1-
		2-
		3-
6		1-
		2-
		3-
7		1-
		2-
		3-
8		1-
		2-
		3-
9		1-
		2-
		3-

3.4.4 – जिला योजना 2012–13, में अन्तरिम रूप से (Tentatively) प्रस्तावित कार्य विन्दु :

क सं	कार्य विन्दु	परिणाम / औचित्य
1		
2		
3		
4		
5		
6		
7		
8		
9		
10		

3.5– ऊर्जा

3.5.1 वर्तमान स्थिति :

क्रम सं.	सूचकांक	आंकणा	स्रोत
1	कुल ग्राम	111	
2	कुल विद्युतीकृत ग्राम	80 प्रतिषत	
3	कुल सौर ऊर्जा से जुडे ग्राम	5 प्रतिषत	
4	गैर विद्युतीकृत ग्राम	20 प्रतिषत	
5	बायो गैस से जुडे ग्राम	15 प्रतिषत	

-
-
-
-
-
-
-
-
-
-

ऊर्जा (विजन)

वर्ष 2015 तक प्रत्येक नागरिक बेहतर ऊर्जा विकलापों की पहुँच के साथ ,वह ऊर्जा सदुपोग ,सरक्षण के साथ पर्यावरण संन्तुलन में अहम भूमिका निभा रहा है ।

3.5.2 क्षेत्रक में मुख्य संसाधन/ अघोसरचना :

-
-
-
-
-
-
-
-
-
-

3.5.3 क्षेत्रक के विशिष्ट कार्य बिन्दु :

क सं	मुख्य/ विशिष्ट चुनौतियों (प्राथमिकता के आधार पर)	कार्य बिन्दु
1	वनों का रक्बा घट रहा है ।	1-
		2-
		3-
2	पहाड़ी क्षेत्र के कारण विद्युतीकरण कार्य करने की समस्या।	1-
		2-
		3-
3	जानकारी का अभाव	1-
		2-
		3-
4	पहुचविहीन दुरस्थ क्षेत्रों में सौर ऊर्जा स्थापित कर लक्ष्य 100 प्रतिषत प्राप्त किया जा सकता है ग्रामीण क्षेत्रों में विशेष प्रचा-प्रसार कर अधिक से अधिक बायो गैस संयंत्र स्थापित किया जाना होगा।	1-
		2-
		3-
5		1-
		2-
		3-
6		1-
		2-
		3-
7		1-
		2-
		3-
8		1-
		2-
		3-
9		1-
		2-
		3-

3.5.4 – जिला योजना 2012–13, में अन्तरिम रूप से (Tentatively) प्रस्तावित कार्य विन्दु :

क्र सं	कार्य विन्दु	परिणाम/ औचित्य
1		
2		
3		
4		
5		
6		
7		
8		
9		
10		

3.6– अधोसंरचना

3.6.1 वर्तमान स्थिति :

क्रम सं	सूचकांक	आंकणा	स्रोत
1	पी एम जी एस वाय – शेष बसावट		
2	पहुंच विहीन – पी डी एस दुकानें		
3	पहुंच विहीन – ऑगनवाडी		
4	पहुंच विहीन – उप स्वास्थ्य केन्द्र		
5	मुख्य सिंचाई – अधोसंरचनायें		

-
-
-
-
-
-
-
-
-

3.6.2 क्षेत्रक में मुख्य संसाधन/ अधोसंरचना :

-
-
-
-
-
-
-
-
-
-

3.6.3 क्षेत्रक के विशिष्ट कार्य बिन्दु :

VISON

वर्ष 2015 तक ग्राम पंचायतों में पर्याप्त अधोसंरचना सम्पर्कता आदि का विकास हो गया है , ताकि प्रत्येक नागरिक को आवश्यकता गुणवत्तापूर्ण सेवायें प्रभावी रूप से प्राप्त हो रही है विशेषकर समाज के कमजोर वर्ग जैसे अनुजाति/अनु.जनजाति महिलाएँ बच्चे विशेष सक्षम लोग बुर्जुर्ग आदि समतापूर्वक अपनी पूरी क्षमता का स्वतंत्रता आदर और आत्मसम्मान के साथ उपयोग कर रहे हैं ।

क सं	मुख्य/ विशिष्ट चुनौतियाँ (प्राथमिकता के आधार पर)	कार्य विन्दु
1		1-
		2-
		3-
2		1-
		2-
		3-
3		1-
		2-
		3-
4		1-
		2-
		3-
5		1-
		2-
		3-
6		1-
		2-
		3-
7		1-
		2-
		3-
8		1-
		2-
		3-
9		1-
		2-
		3-

3.6.4 – जिला योजना 2012–13, में अन्तरिम रूप से (Tentatively) प्रस्तावित कार्य विन्दु :

क्र सं	कार्य विन्दु	परिणाम / औचित्य
1		
2		
3		
4		
5		
6		
7		
8		
9		
10		

3.7– नागरिक अधिकार संरक्षण एवं शसक्तिकरण

3.7.1 वर्तमान स्थिति :

क्रम सं	सूचकांक	आंकणा	स्रोत
1	कुल विशेष सक्षम लोग		
2			

-
-
-
-
-
-
-
-
-
-

3.7.2 क्षेत्रक में मुख्य संसाधन/ अघोसरचना :

- उपकरण यंत्र की आभाप
- विकलांग का-पतिषत
- पोषण आहार में कमी
- आरक्षण
- कुल विकलांग की स्थिति 2 प्रतिषत
-
-
-
-
-
-

नागरिक अधिकार संरक्षण एवं शसक्तिकरण (विजन)

वर्ष 2015 तक प्रत्येक नागरिक अपने कर्तव्यों और मूल अधिकारों के प्रति सजग है और उनका बेहतर प्रयोग करते हुए एक स्वस्थ समाज के निर्माण में अपनी योगदान दे रहा है । विकलांगों को आत्म निर्भर बनाने के लिये वर्ष 2014–15 में स्वरोजगार एवं पंजीकरण अनिवार्य है ।

3.7.3 क्षेत्रक के विशिष्ट कार्य बिन्दु :

क सं	मुख्य/ विशिष्ट चुनौतियाँ (प्राथमिकता के आधार पर)	कार्य विन्दु
1	आवासहीन	1- आवास देना
		2-
		3-
2	अशिक्षित	1-बििक्षा के अवसर देना
		2-
		3-
3	रोजगार की कमी	1-विकलांगों का पंजीकरण
		2-
		3-
4	भूमिहीन	1-वनभूमि का अधिकारी देना
		2-
		3-
5		1-
		2-
		3-
6		1-
		2-
		3-
7		1-
		2-
		3-
8		1-
		2-
		3-
9		1-
		2-
		3-

3.7.4 – क्षेत्रक में BRGF 2012–13, में अन्तरिम रूप से (Tentatively) प्रस्तावित कार्य विन्दु :

क सं	कार्य विन्दु	परिणाम / औचित्य
1		
2		
3		
4		
5		
6		
7		
8		
9		
10		

4- विकासखण्ड में सक्रिय रूप से कार्यरत स्वेच्छक संस्थायें

क्र.सं.	संस्था का नाम, पता, सम्पर्क नम्बर	पंजीकरण वर्ष	कार्य विन्दु	कार्यक्षेत्र
1			1- 2- 3- 4-	
2			1- 2- 3- 4-	
3			1- 2- 3- 4-	
4			1- 2- 3- 4-	
5			1- 2- 3- 4-	
6			1- 2- 3- 4-	

5– विकासखण्ड वार्षिक कार्ययोजना विस्तृत (Block Annual Work Plan 2012-13)

- एक्सल शीट में संलग्न है।

BLOCK- ANTAGARH

कार्यालय मुख्य कार्यपालन अधिकारी, जनपद पंचायत अंतागढ़
जिला उत्तर बस्तर कांकेर छ०ग०

जिला वार्षिक कार्ययोजना
2012—13

जनपद स्तरीय विजन, स्थिति विश्लेषण,
कार्ययोजना

जनपद : अतागढ
जिला : उत्तर बस्तर कांकेर
राज्य : छत्तीसगढ.

अनुक्रमणिका

विषय	पृष्ठ क्रमांक
1- विकास खण्ड एक नजर में	3
1.1- जनसांख्यिकी आंकणे	4
1.2- महत्वपूर्ण सूचकांक (एम. डी. जी.) स्थिति	5
1.3- मजबूती, कमजोरी, अवसर, खतरे (SWOT) विश्लेषण	7
1.4- स्थानीय संसाधन – विकासखण्ड	8
2- एकीकृत विकेन्द्रीकृत योजना निर्माण	9
3- संक्षिप्त क्षेत्रकवार स्थिति विश्लेषण	
3.1- आजीविका	10
3.2- स्वास्थ्य	14
3.3- पोषण	18
3.4- शिक्षा	22
3.5- ऊर्जा	26
3.6- अधोसंरचना	30
3.7- नागरिक अधिकार संरक्षण एवं शसक्तिकरण	34
4- विकासखण्ड में कार्यरत स्वेच्छिक संस्थायें	38
5- विकासखण्ड वार्षिक कार्ययोजना विस्तृत (Block Annual Work Plan 2012-13)	39

1— जनपद एक नजर में

जनपद का संक्षिप्त परिचय : —

6. जनपद पंचायत अंतागढ़ का स्थापना सन् 1977 में हुआ था।
7. जनपद पंचायत अंतागढ़ का भौगोलिक क्षेत्र 796.32 है।
8. जनपद पंचायत अंतागढ़ का कुल जनसंख्या 64120 है।
9. जनपद पंचायत अंतागढ़ अंतर्गत कुल 43 ग्राम पंचायत तथा कुल ग्राम 179 है।
10. जिसमें से 11 ग्राम वन ग्राम में स्थापित है।

भौगोलिक मानचित्र (जनपद:)

मुख्य त्यौहार :— हरियाली, पोला, नवा खाई, दशहरा, दीपावली, होली ईत्यादि

मुख्य दर्शनीय स्थान :— चर्रेमरे जलप्रपात, रक्शाहाड़ा, पुलपाड़ (बैहासालेभाट), मुत्तेखड़का

मुख्य नदियां : — कोतरी नदी (अंतागढ़) मेढ़की नदी (कोलर) ताड़ोकी नदी, नागरबेड़ा नदी ।

मुख्य खनिज : — रावघाट में लोहा खदान

1.1- जनसांख्यिकी आंकड़े :

ग्रामीण – परिदृश्य (अंतागढ़.)			
परिवार	12583		
जनसंख्या	65756	लिंग अनुपात	997
अनुसूचित जाति	3029	% अनुसूचित जाति	4.61
अनुसूचित जनजाति	50588	% अनुसूचित जनजाति	76.93
बच्चे (<6 वर्ष)	12721	लिंग अनुपात (< 6 वर्ष)	993
कुल भौगोलिक क्षेत्र (वर्ग किमी.)	796.32	कुल जनसंख्या घनत्व	82.57
कुल वन क्षेत्र (वर्ग किमी.)	360.26	% वन क्षेत्र	45.24
कुल पंचायत	43	कुल ग्राम	189
सबसे बड़ी पंचायत	सरण्डी		
नाम = सरण्डी	जनसंख्या = 2037	कुल आश्रित ग्राम = एक	
सबसे छोटी पंचायत			
नाम = कानागांव	जनसंख्या = 1018	कुल आश्रित ग्राम = 2 कानागांव, हल्बासिकसोड़	
स्रोत्र :- भारत की जनगणना, वर्ष 2001, भू-अभिलेख, कांकेर			

संक्षिप्त विश्लेषण (बिन्दु)

- जनपद पंचायत अंतागढ़ वन सम्पदा से अच्छादित है।
- रावघाट में लौह अयस्क की पहाड़ी स्थित है।
- वनोपज पर आधारित
- नदी , नाला तथा पहाड़ी क्षेत्र।
- आदिवासी बाहुल्य क्षेत्र
- प्रकृतिक सौंदर्यता से परिपूर्ण है ।

1.2- महत्वपूर्ण सूचकांक (एम. डी. जी.) स्थिति :



विकासखण्ड – अंतागढ़.			
एम डी जी कमांक	सूचकांक	स्थिति	स्रोत
1- गरीबी एवं भुखमरी	गरीब परिवार (ग्रामीण)%	48.44	बी पी एल, सर्वेक्षण 2002
	कुपोषण%	44.56	जि. म. बा. विकास विभाग, जुलाई 2011
2- शिक्षा	शुद्ध शाला प्रवेशी दर- प्राथमिक शाला	97.02	सर्व शिक्षा अभियान रिपोर्ट, 2011-12
	शुद्ध शाला प्रवेशी दर- माध्यमिक शाला	95.57	
3- लैंगिक समानता एवं महिला सशक्तिकरण	प्राथमिक शाला में छात्रा-छात्र का अनुपात	0.94	
	माध्यमिक शाला में छात्रा-छात्र का अनुपात	0.98	
4- बाल मृत्यु दर में कमी	शिशु मृत्यु दर (शिशु मृत्यु संख्या २००१०- ११)	29.72	स्वास्थ्य विभाग, कांकेर (वर्ष 2010-11)
5- मातृत्व स्वास्थ्य	मातृ मृत्यु अनुपात (मातृ मृत्यु संख्या 20010- 11)	118.90	
	संस्थागत प्रसव%	14.80	
6- एच. आई. वी / एड्स, मलेरिया एवं अन्य बीमारियों की रोकथाम	विगत वर्षों में एच. आई. वी. एड्स से प्रभावित लोग		
	मलेरिया से संबंधित घटनाओं की प्रतिशत दर (प्रति 1000 केस में)	17.28	
7- पर्यावरण स्थायित्व	वन क्षेत्र %	45.24	भू अभिलेख, कांकेर

	परिवार-स्वच्छ पेयजल की पहुच %	66.47	लो. स्वा. यांत्रिकी विभाग, कांकेर, जुलाई 2011
	परिवार-स्वच्छ शौचालय की पहुच %	59.47	
8-विकास हेतु भागीदारी	सामुदायिक भागीदारी		

संक्षिप्त विश्लेषण (बिन्दु)

- लैंगिक अनुपात सामान्य है ।
- शिक्षा का स्तर सामान्य है ।
- पर्यावरण मानव जीवन के अनुकूल है ।
- वन, खनिज सम्पदा से परिपूर्ण होने के कारण प्रदेश में इसकी भागीदारी है । जिससे ग्रामीण क्षेत्रों में इसका सहभागिता है ।
- आम जनता विकास में भागीदारी निभाने में इंतजार कर रहे है ।

1.3- मजबूती, कमजोरी, अवसर, खतरे (SWOT) विश्लेषण-

Strength / मजबूती	Weakness / कमजोरी
<ul style="list-style-type: none"> ■ लौह अयस्क की पहाड़ी रावघाट पर स्थित हैं। ■ खदान चालू होने पर बेरोजगारों को रोजगार एवं जनपद क्षेत्र की लोगों की आर्थिक स्थिति सुदृढ़ होगी। ■ शिक्षित एवं अशिक्षित को रोजगार का अवसर मिलेगा। ■ लोगों का जीवन स्तर में सुधार होगा। ■ शिक्षा एवं स्वास्थ्य के प्रति लोगों में जागरूकता आएगी। ■ जनजाति परिवार के लोगों का मनोबल उपर उठेगा। ■ ■ ■ ■ ■ ■ ■ ■ 	<ul style="list-style-type: none"> ■ जनपद पंचायत अंतागढ़ अतिसंवेदनशील एरिया है। विकास की गति धीमी है। ■ आवागमन की सुविधा पर्याप्त नहीं है। ■ शिक्षा का स्तर पिछड़ा है। जिसमें जागरूकता का लाने की आवश्यकता है। ■ स्वास्थ्य इलाज की नजदीकी सुविधा उपलब्ध नहीं है। ■ गरीबी रेखा से नीचे जीवन यापन करने वाले परिवारों की संख्या अधिक है। ■ नागरिक जीवन की सुविधाओं की अभाव की कमी के कारण शैक्षणिक दृष्टि से पिछड़ा एवं जीवन शैली में आदिमता है। ■ ■ ■ ■ ■ ■
Opportunity / अवसर	Threats / खतरे
<ul style="list-style-type: none"> ■ जनपद पंचायत अंतागढ़ रावघाट का लौह अयस्क होने के कारण शिक्षित बेरोजगारों को रोजगार अवसर प्राप्त होगा। ■ स्वरोजगार में प्रगति होने की अवसर है। ■ पढ़े लिखे एवं कम पढ़े लिखे लोगों को रोजगार मिलेगा। ■ लोगों की आर्थिक स्थिति में सुधार होगा। ■ इस क्षेत्र की विकास में सहभागिता होगी। ■ लोगों को जीवन देने की सुविधा उपलब्ध होगी। ■ आवागमन सुदृढ़ होने से प्रतिस्पर्धा की भावना बढ़ेगी। 	<ul style="list-style-type: none"> ■ अतिसंवेदनशील क्षेत्र होने के कारण खतरा है। विकास कार्य में बाधा उत्पन्न होता है। जिससे विभिन्न सुविधाओं का क्षेत्रवासियों का सामना करना पड़ता है। जिस प्रकार से विकास कार्य होना पड़ता है संवेदनशील क्षेत्र होने के कारण क्षेत्र वासी उस लाभ से वंचित रह जाते हैं। ■ ■ ■ ■

<ul style="list-style-type: none">■ आवागमन की सुविधा होने से विकास के मार्ग खुलेगा ।■ लोगों के सोचने समझने की क्षमता का विकास होगा ।■■■	<ul style="list-style-type: none">■■■■■■
---	---

1.4— स्थानीय संसाधन

सामाजिक

- 1— सामाजिक दृष्टिकोण से क्षेत्र पिछड़ा पन है।
- 2— सामाजिक रूप से आज के परिपेक्ष में पिछड़ा पन है लेकिन सामाजिक समरूपता में संगठन मजबूत है। इसलिये अपनी परस्परिक शीतिरियाज आपस में स्नेह पूर्वक मनाते है।
- 3—
- 4— आज भी समाज में कुछ कुशितियां व्याप्त है।
- 5—
- 6—

आर्थिक

- 1— प्रकृतिक संसाधनों से यह क्षेत्र सम्पन्न होने के बावजूद संसाधनों के उपयोग नहीं होने या विकास नहीं होने के कारण यह क्षेत्र आर्थिक दृष्टि से पिछड़ा पन बना हुआ है।
- 2—
- 3— वन सम्पदाओं की सही दोहन और विपणन की व्यवस्था सही नहीं हाने के कारण दुरस्त अंचल के जन जातियों को उचित मूल्य की प्राप्ति नहीं होती । आर्थिक दृष्टिकोण से पिछड़ा हुआ है।
- 4—
- 5—
- 6—

भौतिक

- 1— यह क्षेत्र पहाड़ी एवं पठारी जंगल नदी नालों से घिरे होने के कारण आवागमन की दृष्टिकोण से पिछड़ा हुआ है। पहाड़ी क्षेत्र होने के कारण भौतिक स्वरूप में भिन्नता है।
- 2—
- 3—
- 4—
- 5—
- 6—

प्राकृतिक

- 1— प्राकृतिक दृष्टिकोण से मानसूनी (साल, सागोन, महुआ,) वृक्षों से आच्छादित होने के कारण वनाच्छादित है। सुरम्य घाटी में बड़े ही मनोहारी दृश्य बनते है जहा कई पशु पक्षी विचरण देखे जाते है। प्रकृति का नजारा देखते बनता है। सुविधाओं के कमी के कारण संघन वन क्षेत्र कहीं कहीं मानव विकास के अनुकुल नहीं है।
- 2—
- 3—
- 4—
- 5—
- 6—

मानवीय

- 1— यह क्षेत्र आदिवासी बाहुल्य है। मानवीय दृष्टिकोण से यहा के लोग बड़े ही सीधे एवं सरल है। आधुनिकता से दूर है एवं पूरे जीवन शौली पारंपरीक परंपराओं पर आधारीत है। विषम परिस्थिति एवं संवेदनशील क्षेत्र होने के कारण डरे सहमे से जीवन जी रहे है। अतिथि सतकार की भावना उनमें कुट कुट कर भरी है। एक दूसरे से आत्मीयता से मिलते है। उनमें किसी भी प्रकार का भेद भाव नहीं है।
- 2—
- 3—
- 4—
- 5—
- 6—

2 – एकीकृत विकेन्द्रीकृत योजना निर्माण– संक्षिप्त लेख

एकीकृत विकेन्द्रीकृत योजना क्या है ? : एकीकृत विकेन्द्रीकृत योजना ग्रामीण क्षेत्र के मूलभूत सुविधा उपलब्ध करना है। जिससे ग्रामीणों को योजनांतर्गत उपयुक्तता अनुसार कार्य तथा लाभ प्रदान करना है। योजना का उद्देश्य ग्रामीणों की वास्तविक आवश्यकता अनुसार उन्हें लाभ पहुंचाकर उनका जीवन स्तर सुधारना है। इस योजना के तहत गांवों तथा कस्बों में वास्तविक जरूरतों को रखते हुए उसे पूर्ण करना है।

वर्तमान में जनपद में एकीकृत विकेन्द्रीकृत योजना के लिए किये जा रहे प्रयास:

26. सड़क निर्माण पुलिया निर्माण रपटा निर्माण कर आवागमन की सुविधा उपलब्ध कराने का प्रयास किया जा रहा है जिससे ग्रामीण तक पहुंच पाना तथा ग्रामीण का हम तक पहुंच कर अपनी समस्याओं को समझा जा सके।
27. नीचले स्तर में माताओं एवं बच्चों को स्वास्थ्य एवं शिक्षा की सुविधा देने का प्रयास किया जा रहा है।
28. ग्रामीणों को शासन द्वारा बनायी गयी योजनाओं का अधिक से अधिक लाभ मिले एसा प्रयास किया जा रहा है।
29. कृषि के क्षेत्र में परिक्षण एवं कृषि उपकरण यंत्र, सिचाई सुविधाओं का विस्तार, कृषि से संबंधित विभिन्न योजनाओं का अवगत कराना।
30. वनोपज आधारित उत्पादकों हेतु प्रसंशकरण केन्द्रों की सथापना।
31. वनोपज के लिए उचित बाजार की व्यवस्था।
32. रोजगार मूलक शिक्षा व्यवस्था | रोजगार उन्मुख प्रशिक्षण व्यवस्था।
- 33.
- 34.
- 35.

3- संक्षिप्त क्षेत्रकवार स्थिति विश्लेषण

3.1- क्षेत्रक आजीविका

3.1.1 वर्तमान स्थिति:

क्रम सं	सूचकांक	आंकणा	स्रोत
1	कुल ग्रामीण परिवार	14061	-
2	गरीब परिवार	5563	
3	गरीबी का प्रतिशत	-	
4	सिंचित क्षेत्र	खरीब 3000 हे० तक तथा खबी 315 हे० पर	ज्यादातर तो वर्ष के पानी में निर्भर
5	द्विफसली क्षेत्र	328 हे० अंतर्गत	लेकिन नदी नाला , कुआ नल कुप

- वन उपज :- 6327 परिवार।
- मजदूरी :- 4499 परिवार
- खोती किसानी :- 3235 परिवार
-

आजीविका (विजन):

वनोपज एवं कृषि आधारित तथा पशुपालन ।

3.1.2 क्षेत्रक में मुख्य संसाधन/ अघोसरचना :

- महूं आ, सालबीज , इमली, चार बीज, लाख उत्पादन आम कैटी, गोंद तथा थूप
-
-
-
-
-
-
-
-
-
-
-

मुख्य वनोपज –
लाख, तेन्दूपत्ता, महुआ, टोरा, साल बीज, चिरोंजी,
कैटी, गोंदा , धूप

3.1.3 क्षेत्रक के विशिष्ट कार्य बिन्दु :

क सं	मुख्य/ विशिष्ट चुनौतियाँ (प्राथमिकता के आधार पर)	कार्य बिन्दु
1	भौतिक स्वरूप असमान होने के कारण सघन वन नदी, घाटी होने के कारण पहुंच मार्ग बनाना एक चुनौती पूर्ण है। अति संवेदनशील होने के कारण सड़क, पुल, पुलिया का निर्माण कार्य नहीं होने के कारण यह भी एक चुनौती पूर्ण है।	1-
		2-
		3-
2	शिक्षा का स्तर नीचे होने के कारण, ग्रामीण क्षेत्र के लोग रूढ़ीवादिता के कारण बैगा मुनिया के पास अधिकतर ईलाज कराते है। इसके कारण शिक्षा एवं स्वास्थ्य चुनौती है।	1-
		2-
		3-
3	ग्रामीण क्षेत्र के बच्चे उनके अधिकतर पालक शाला नहीं भेज कर निजि कार्य जैसे पशु चराने, वनोपज ईकट्टा करने, लकड़ी लाने आदि कार्य में होने के कारण बच्चे शाला नहीं जाते यह भी एक चुनौती पूर्ण कार्य।	1-
		2-
		3-
4	क्षेत्र में बीजली आपूर्ती का आभाव, दूर संचार का आभाव स्वास्थ्य सेवा का आभाव, पेयजल का आभा, आवागमन सुविधा का आभाव इस क्षेत्र का विकास करना चुनौती है।	1-
		2-
		3-
5	आर्थिक स्थिती कमजोर होना।	1-
		2-
		3-
6	-	1-
		2-
		3-
7	-	1-
		2-
		3-
8	-	1-
		2-
		3-
9	-	1-
		2-
		3-

3.1.4 – जिला योजना 2012–13, में अन्तरिम रूप से (Tentatively) प्रस्तावित कार्य विन्दु :

क्र सं	कार्य विन्दु	परिणाम/ औचित्य
1	पुल पुलिया निर्माण	प्रत्येक ग्राम टोला को जोड़ने से आवागमन की सुविधा सुलभ होगी।
2	शिक्षा स्तर	प्राथमिक स्तर से हायर सेकेंडरी तक एक कैंपस में छात्रावासी छात्रावास का संचालन हो (एक कैंपस में सर्व सुविधा युक्त हो)
3	स्वास्थ्य	उप स्वास्थ्य केन्द्र भवन स्वास्थ्य लाभ का नकजदीकी ईलाज हेतु भवन का निर्माण
4	आंगनबाड़ी भवन	प्रत्येक पारा टोला मजरा में आंगनबाड़ी केन्द्र खोलने से गर्भवती माताओं एवं बच्चों को अतिरिक्त पोषण आहार प्राप्त होगी।
5	सिंचाई सुविधा	क्षेत्र में लघु सिंचाई योजना हेतु कुंआ, ट्यूब व्हेल पम्प डबरी, उद्वहन सिंचाई योजना, स्टाप डेम , विद्युत पम्प से पैदावार बढ़ती होगी।
6	पशु औसाधालय एवं वनोपज संग्रहण केन्द्र	वनोपज संग्रहण केन्द्र होने से क्षेत्र के वासियों को उचित मूल्य की लाभ मिलेगा। पशु औषाधालय केन्द्र होने से पशु नस्ल में सुधार होगा।
7	रोजगार मूलक प्रशिक्षण केन्द्र	क्षेत्र में रोजगार मूलक प्रशिक्षण केन्द्र होने से क्षेत्र के वासियों का रोजगार का लाभ मिलेगा।

3.2— क्षेत्रक स्वास्थ्य

3.2.1 वर्तमान स्थिति :

क्रम सं.	सूचकांक	आंकणा	स्रोत
1	षिषु मृत्यु दर	33.88 प्रति हजार	
2	मातृ मृत्यु अनुपात	97.56 प्रति लाख	
3	संस्थागत प्रसव	14.80 प्रतिशत	
4	विगत वर्षों में एच. आई वी. एड्स से ग्रसित लोग	निरंक	
5	मलेरिया से संबंधित घटनाओं की प्रतिशत दर (प्रति 1000 केस में)	35 प्रति हजार	
6	वन क्षेत्र %	45.24 प्रतिशत	
7	परिवार—स्वच्छ पेयजल की पहुच %	-	
8	परिवार—स्वच्छ शौचालय की पहुच %	-	
9	टीकाकरण — प्रतिशत	80.4 प्रतिशत	

- टीकाकरण को 95 प्रतिशत करने की प्रयास किया जा रहा है जिससे शिशु मृत्यु दर कम हो सके।
- संथागत प्रसव 33 प्रतिशत करने की प्रयास किया जा रहा है।
-
-
-
-
-
-
-
-
-

स्वास्थ्य (विजन)

3.2.2 क्षेत्रक में मुख्य संसाधन/ अघोसरचना :

- सामुदायिक स्वास्थ्य केन्द्र की संख्या :- 01
- प्राथमिक स्वास्थ्य केन्द्र की संख्या :- 03
- उप स्वास्थ्य केन्द्र की संख्या :- 33
-
-
-
-
-
-
-
-
-
-
-
-
-
-

3.2.3 क्षेत्रक के विशिष्ट कार्य बिन्दु :

क सं	मुख्य/ विशिष्ट चुनौतियाँ (प्राथमिकता के आधार पर)	कार्य बिन्दु
1	सड़क एवं आवसगमन के साधन का आभाव जिससे ग्रामीणों तक पहुच पाना चुनौती है।	1- संस्थागत प्रसव का पढ़ावा देना ग्रामीणों का अतिआवश्यक है।
		2-
		3-
2	स्वास्थ्य संस्था एवं उप स्वास्थ्य केन्द्र का आभाव	1- टीकाकरण का प्रतिशत को बढ़ाने की कोशिश की जा रही है।
		2- —
		3-
3	—	1-
		2-
		3-
4	—	1-
		2-
		3-
5	—	1-
		2-
		3-
6	—	1-
		2-
		3-
7	—	1-
		2-
		3-
8	—	1-
		2-
		3-
9	—	1-
		2-
		3-

3.2.4 – जिला योजना 2012–13, में अन्तरिम रूप से (Tentatively) प्रस्तावित कार्य विन्दु :

क्र सं	कार्य विन्दु	परिणाम / औचित्य
1	प्राथमिक स्वास्थ्य केन्द्र भवन किसकोड़ो में भवन निर्माण का कार्य किया जाना है।	लगभग 10000 आबादी को सास्थ्य सुविधा मिलेगा।
2	22 उपस्वास्थ्य केन्द्र भवन निर्माण करना आवश्यक है।	स्वास्थ्य सुविधा में वृद्धि होगी।
3	—	—
4	—	—
5	—	—
6	—	—
7	—	—
8	—	—
9	—	—
10	—	—

3.3.3 क्षेत्रक के विशिष्ट कार्य बिन्दु :

क सं	मुख्य / विशिष्ट चुनौतियों (प्राथमिकता के आधार पर)	कार्य बिन्दु
1	अंतागढ़ विकास खण्ड अतिसंवेदनशील नक्सल प्रभावित क्षेत्र है।	1-उपरोक्त कमियों को दुर कर कुपोषण में कमी लाने के लिये प्रसास किया जा रहा है।
		2-
		3-
2	नदी , नाले , पहाड़ी एवं दुर्गम क्षेत्र है।	1-
		2-
		3-
3	अंतागढ़ विकास खण्ड अनुसूचित जन जाति बाहुलाय क्षेत्र है।	1-
		2-
		3-
4	अशिक्षा, अज्ञानता, गरीबी, रूढीवादीता प्रभावी है।	1-
		2-
		3-
5	आवागमन , सड़को का आभाव है।	1-
		2-
		3-
6	परिवार कल्याण कार्यक्रम के प्रति जागरुकता का आभाव	1-
		2-
		3-
7	सामाजिक जागरुकता का आभाव है।	1-
		2-
		3-
8	नशे आदि का प्रभाव अधिक है।	1-
		2-
		3-
9	बाल विवाह , नशे की प्रर्विति, रूढीवादिता, अंदविश्वास प्रभावी है।	1-
		2-
		3-

3.3.4 – जिला योजना 2012–13, में अन्तरिम रूप से (Tentatively) प्रस्तावित कार्य विन्दु :

क्र सं	कार्य विन्दु	परिणाम / औचित्य
1		
2		
3		
4		
5		
6		
7		
8		
9		
10		

3.4— शिक्षा

3.4.1 वर्तमान स्थिति :

क्रम सं	सूचकांक	आंकणा	स्रोत
1	शुद्ध शाला प्रवेशी दर— प्राथमिक शाला	44	—
2	शुद्ध शाला प्रवेशी दर— माध्यमिक शाला	16	—
3	साक्षरता दर	73.3 %	—
4	शाला त्यागी बच्चे — प्राथमिक शाला	171	—
5	शाला त्यागी बच्चे — माध्यमिक शाला	56	—
6	छात्र शिक्षक अनुपात	2370	—

-
-
-
-
-
-
-
-
-
-
-
-
-
-
-
-
-
-
-
-
-

शिक्षा (विजन)

शिक्षा का स्तर वर्तमान में न्यूनतम था। वह आगे चल कर बढ़ोत्तरी कर ली जावेगी , इसके लिये प्रयास किया जा रहा है।

3.4.2 क्षेत्रक में मुख्य संसाधन/ अघोसरचना :

- शिक्षा के क्षेत्र में बच्चों के विकास के लिए कई योजनाएं, चलाई जा रही है।
- शिक्षा के क्षेत्र में बच्चों की औसत उपस्थिति में सुधार के लिये कई प्रयास किये जा रहे हैं।
- शिक्षा को बढ़ावा देने के लिये निर्धन कन्याओं को छात्रवृत्ति , सायकल प्रतिवर्ष वितरण किया जा रहा है।
-
-
-
-
-
-
-
-

3.4.3 क्षेत्रक के विशिष्ट कार्य बिन्दु :

क सं	मुख्य/ विशिष्ट चुनौतियाँ (प्राथमिकता के आधार पर)	कार्य बिन्दु
1	उ०मा० विद्यालयों में :-	1- शिक्षकों की कमी को पर्याप्त रूप से व्यवस्था की जावे।
		2-
		3-
2	हाई स्कूलों में	1- बैठक व्यवस्था ठीक नहीं है जिसका सुधार करना होगा।
		2-
		3-
3	माध्यमिक शालाओं में :-	1- शिक्षक व्यवस्था , बैठक व्यवस्था
		2-
		3-
4	प्राथमिक शालाओं में :-	1- मा ० भो० छात्रवृत्ति , निःशुल्क पाठ्य पुस्तक निःशुल्क गणवेश समय पर प्रदाय हेतु आवयकता है।
		2-
		3-
5		1-
		2-
		3-
6		1-
		2-
		3-
7		1-
		2-
		3-
8		1-
		2-
		3-
9		1-
		2-
		3-

3.4.4 – जिला योजना 2012–13, में अन्तरिम रूप से (Tentatively) प्रस्तावित कार्य विन्दु :

क्र सं	कार्य विन्दु	परिणाम/ औचित्य
1	मध्याह्न भोजन कार्यक्रम	इससे बच्चों की दर्ज संख्या में बढ़ोतरी हुई है। जिसे नियमित जारी रखा जायेगा।
2	निःशुल्क पाठ्य पुस्तक वितरण	इससे गरीब छात्र छात्रों को विशेष लाभ हुआ है।
3		
4		
5		
6		
7		
8		
9		
10		

3.5— ऊर्जा

3.5.1 वर्तमान स्थिति :

क्रम सं.	सूचकांक	आंकणा	स्रोत
1	कुल ग्राम	189	—
2	कुल विद्युतीकृत ग्राम	148	—
3	कुल सौर ऊर्जा से जुडे ग्राम	—	—
4	गैर विद्युतीकृत ग्राम	41	—

-
-
-
-
-
-
-
-
-
-

ऊर्जा (विजन)

3.5.2 क्षेत्रक में मुख्य संसाधन / अधोसंरचना :

- 11/33 KV विद्युत सब स्टेशन अंतागढ़
-
-
-
-
-
-
-
-
-

3.5.3 क्षेत्रक के विशिष्ट कार्य बिन्दु :

क सं	मुख्य/ विशिष्ट चुनौतियों (प्राथमिकता के आधार पर)	कार्य बिन्दु
1	वन बाधित क्षेत्र	1- वन बाधित क्षेत्र में विद्युत व्यवस्था सुचारु रूप से संचालित रखने के लिये विद्युत लाईन में आये हुए वृक्षों की कटाई छटाई का कार्य
		2-
		3-
2		1-
		2-
		3-
3		1-
		2-
		3-
4		1-
		2-
		3-
5		1-
		2-
		3-
6		1-
		2-
		3-
7		1-
		2-
		3-
8		1-
		2-
		3-
9		1-
		2-
		3-

3.5.4 – जिला योजना 2012–13, में अन्तरिम रूप से (Tentatively) प्रस्तावित कार्य विन्दु :

क्र सं	कार्य विन्दु	परिणाम/ औचित्य
1	11/33 KV सब स्टेशन का ग्राम कोयलीबेड़ा में निर्माण कार्य	विद्युत व्यवस्था सुचारु रूप से संचालन।
2	अंतागढ़ शहरी क्षेत्र में सिंगल फेज विद्युत लाईन को थ्री फेज में परिवर्तन एवं अतिरिक्त ट्रांसफार्मर की व्यवस्था।	विद्युत व्यवस्था सुचारु रूप से संचालन।
3	अविद्युतीकृत ग्रामों में राजीव गांधी ग्रामीण विद्युतीकरण योजना अंतर्गत विद्युतीकरण कार्य	अविद्युतीकरण ग्रामों को विद्युतीकरण करना।
4	—	—
5	—	—
6	—	—
7	—	—
8	—	—
9	—	—
10	—	—

3.6– अधोसंरचना


3.6.1 वर्तमान स्थिति :

क्रम सं.	सूचकांक	आंकणा	स्रोत
1	पी एम जी एस वाय – शेष बसावट	–	–
2	पहुंच विहीन – पी डी एस दुकानें	12	–
3	पहुंच विहीन – ऑगनवाडी	175	–
4	पहुंच विहीन – उप स्वास्थ्य केन्द्र	04	–
5	मुख्य सिंचाई – अधोसंरचनायें	–	–

-
-
-
-
-
-
-
-

3.6.2 क्षेत्रक में मुख्य संसाधन/ अधोसंरचना :

- वनोपज , तथा लौह अयस्क
-
-
-
-
-
-
-
-
-



3.6.3 क्षेत्रक के विशिष्ट कार्य बिन्दु :

क सं	मुख्य/ विशिष्ट चुनौतियाँ (प्राथमिकता के आधार पर)	कार्य बिन्दु
1		1- आवागमन की सुविधा बनाना आवश्यक है।
		2- दुरस्थ अंचलो में शिक्षा /स्वास्थ्य की व्यवस्थाउपलब्ध कराना हैगा।
		3- आर्थिक सुदृकरण लाना।
2		1- बेरोजगार को राजगार /स्वरोजगार सुविधा उपलब्ध कराना।
		2- गरीबी रेखा से नचे जीवन यापन करने वालों को उपर लाना।
		3-
3		1-
		2-
		3-
4		1-
		2-
		3-
5		1-
		2-
		3-
6		1-
		2-
		3-
7		1-
		2-
		3-
8		1-
		2-
		3-
9		1-
		2-
		3-

3.6.4 – जिला योजना 2012–13, में अन्तरिम रूप से (Tentatively) प्रस्तावित कार्य विन्दु :

क्र सं	कार्य विन्दु	परिणाम / औचित्य
1	सडक /पुल पुलिया / रपटा निर्माण	आवागमन की सुविधा उपलब्ध होगी।
2	उपस्वास्थ्य केन्द्र भवन /आंगनबाड़ी केन्द्र / शाला भवन निर्माण	स्वास्थ्य लाभ की सुविधा
3	पी0डी0एस भवन निर्माण	शिक्षा का स्तर में लाभ
4	—	दुरस्थ अंचलों में अनाज उपलब्ध कराना।
5	—	—
6	—	—
7	—	—
8	—	—
9	—	—
10	—	—

3.7.3 क्षेत्रक के विशिष्ट कार्य बिन्दु :

क सं	मुख्य/ विशिष्ट चुनौतियाँ (प्राथमिकता के आधार पर)	कार्य बिन्दु
1	वनोपज संग्रहण	1-
		2-
		3-
2	कृषि	1-
		2-
		3-
3	—	1-
		2-
		3-
4	—	1-
		2-
		3-
5	—	1-
		2-
		3-
6	—	1-
		2-
		3-
7	—	1-
		2-
		3-
8	—	1-
		2-
		3-
9	—	1-
		2-
		3-

3.7.4 – क्षेत्रक में BRGF 2012–13, में अन्तरिम रूप से (Tentatively) प्रस्तावित कार्य विन्दु :

क्र सं	कार्य विन्दु	परिणाम / औचित्य
1	सड़क पुल पुलिया निर्माण स्कूल भवन तथा सामुदायिक भवन निर्माण	दुराज अंचलों में आगमन की सुविधा शिक्षा एवं स्वास्थ्य में सुधार की संभावना
2		
3		
4		
5		
6		
7		
8		
9		
10		

4— विकासखण्ड में सक्रिय रूप से कार्यरत स्वेच्छक संस्थायें

क्र.सं.	संस्था का नाम, पता, सम्पर्क नम्बर	पंजीकरण वर्ष	कार्य विन्दु	कार्यक्षेत्र
1	निरंक		निरंक	निरंक
2	निरंक		निरंक	निरंक
3	निरंक		निरंक	निरंक
4	निरंक		निरंक	निरंक
5	निरंक		निरंक	निरंक
6	निरंक		निरंक	निरंक

5— विकासखण्ड वार्षिक कार्ययोजना विस्तृत (Block Annual Work Plan 2012-13)

- जानकारी एक्सल शीट में संलग्न है।

मुख्य कार्यपालन अधिकारी
जनपद पंचायत अंतागढ़

BLOCK- DURGUKONDAL

कार्यालय मुख्य कार्यपालन अधिकारी, जनपद पंचायत दुर्गुकोंदल
जिला—उत्तर बस्तर, कांकेर (छत्तीसगढ़)

जिला वार्षिक कार्ययोजना
2012—13

जनपद स्तरीय विजन, स्थिति विश्लेषण,
कार्ययोजना

जनपद : दुर्गुकोंदल
जिला : उत्तर बस्तर कांकेर
राज्य : छत्तीसगढ़.

अनुक्रमणिका

विषय	पृष्ठ क्रमांक
1- विकास खण्ड एक नजर में	
1.1- जनसांख्यिकी आंकड़े	
1.2- महत्वपूर्ण सूचकांक (एम. डी. जी.) स्थिति	
1.3- मजबूती, कमजोरी, अवसर, खतरे (SWOT) विश्लेषण	
1.4- स्थानीय संसाधन – विकासखण्ड	
2- एकीकृत विकेन्द्रीकृत योजना निर्माण	
3- संक्षिप्त क्षेत्रकवार स्थिति विश्लेषण	
3.1- आजीविका	
3.2- स्वास्थ्य	
3.3- पोषण	
3.4- शिक्षा	
3.5- ऊर्जा	
3.6- अधोसंरचना	
3.7- नागरिक अधिकार संरक्षण एवं शसक्तिकरण	
4- विकासखण्ड में कार्यरत स्वेच्छिक संस्थायें	
5- विकासखण्ड वार्षिक कार्ययोजना विस्तृत (Block Annual Work Plan 2012-13)	

1- जनपद एक नजर में

जनपद का संक्षिप्त परिचय :



मुख्य त्यौहार :

मुख्य दर्शनीय स्थान :

मुख्य नदियां :

मुख्य खनिज :


1.1— जनसांख्यिकी आंकणे :

ग्रामीण – परिदृश्य (दुर्गुकोंदल)			
परिवार	10100		
जनसंख्या	55321	लिंग अनुपात	1007
अनुसूचित जाति	3023	% अनुसूचित जाति	5.46
अनुसूचित जनजाति	42802	% अनुसूचित जनजाति	77.37
बच्चे (<6 वर्ष)	10251	लिंग अनुपात (< 6 वर्ष)	979
कुल भौगोलिक क्षेत्र (वर्ग किमी.)	627.14	कुल जनसंख्या घनत्व	88.21
कुल वन क्षेत्र (वर्ग किमी.)	86.92	% वन क्षेत्र	13.86
कुल पंचायत	36	कुल ग्राम	141
सबसे बड़ी पंचायत			
नाम =	जनसंख्या =	कुल आश्रित ग्राम =	
सबसे छोटी पंचायत			
नाम =	जनसंख्या =	कुल आश्रित ग्राम =	
स्रोत्र :- भारत की जनगणना, वर्ष 2001, भू-अभिलेख, कांकेर			

संक्षिप्त विश्लेषण (बिन्दु)

-
-
-
-
-

1.2- महत्वपूर्ण सूचकांक (एम. डी. जी.) स्थिति :



विकासखण्ड – दुर्गुकोंदल			
एम डी जी कमांक	सूचकांक	स्थिति	स्रोत
1- गरीबी एवं भुखमरी	गरीब परिवार (ग्रामीण)%	38.48	बी पी एल, सर्वेक्षण 2002
	कुपोषण%	44.75	जि. म. बा. विकास विभाग, जुलाई 2011
2- शिक्षा	शुद्ध शाला प्रवेशी दर- प्राथमिक शाला	98.42	सर्व शिक्षा अभियान रिपोर्ट, 2011-12
	शुद्ध शाला प्रवेशी दर- माध्यमिक शाला	97.81	
3- लैंगिक समानता एवं महिला सशक्तिकरण	प्राथमिक शाला में छात्रा-छात्र का अनुपात	0.96	
	माध्यमिक शाला में छात्रा-छात्र का अनुपात	1.02	
4- बाल मृत्यु दर में कमी	शिशु मृत्यु दर (शिशु मृत्यु संख्या २००१०- ११)	38.12	स्वास्थ्य विभाग, कांकेर (वर्ष 2010-11)
5- मातृत्व स्वास्थ्य	मातृ मृत्यु अनुपात (मातृ मृत्यु संख्या 20010- 11)	2.00	
	संस्थागत प्रसव%	44.87	
6- एच. आई. वी / एड्स, मलेरिया एवं अन्य बीमारियों की रोकथाम	विगत वर्षों में एच. आई. वी. एड्स से प्रभावित लोग		
	मलेरिया से संबंधित घटनाओं की प्रतिशत दर (प्रति 1000 केस में)	10.40	
7- पर्यावरण स्थायित्व	वन क्षेत्र %	13.86	भू अभिलेख, कांकेर
	परिवार-स्वच्छ पेयजल की पहुच %	68.00	लो. स्वा. यांत्रिकी विभाग, कांकेर, जुलाई 2011
	परिवार-स्वच्छ शौचालय की पहुच %	85.08	

8-विकास हेतु भागीदारी

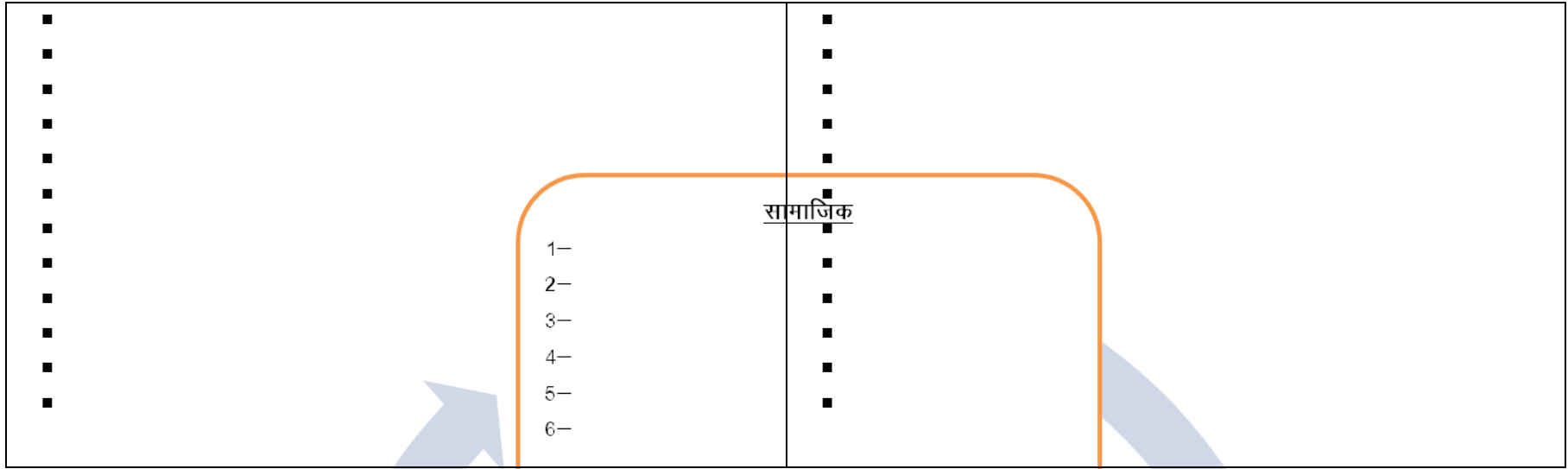
सामुदायिक भागीदारी

संक्षिप्त विश्लेषण (बिन्दु)


-
-

1.3- मजबूती, कमजोरी, अवसर, खतरे (SWOT) विश्लेषण-

Strength / मजबूती	Weakness / कमजोरी
<ul style="list-style-type: none">▪▪▪▪▪▪▪▪▪	<ul style="list-style-type: none">▪▪▪▪▪▪▪▪
Opportunity / अवसर	Threats / खतरे



1.
4-
स्थानीय
संसाधन



2 – एकीकृत विकेन्द्रीकृत योजना निर्माण– संक्षिप्त लेख

एकीकृत विकेन्द्रीकृत योजना क्या है ? :

वर्तमान में जनपद में एकीकृत विकेन्द्रीकृत योजना के लिए किये जा रहे प्रयास:

- 36.
- 37.
- 38.
- 39.
- 40.
- 41.
- 42.
- 43.
- 44.
- 45.

3- संक्षिप्त क्षेत्रकवार स्थिति विश्लेषण

3.1- क्षेत्रक आजीविका

3.1.1 वर्तमान स्थिति:

क्रम सं	सूचकांक	आंकणा	स्रोत
1	कुल ग्रामीण परिवार		
2	गरीब परिवार		
3	गरीबी का प्रतिषत		
4	सिंचित क्षेत्र		
5	द्विफसली क्षेत्र		

-
-
-
-

आजीविका (विजन):

3.1.2 क्षेत्रक में मुख्य संसाधन/ अघोसरचना :

-
-
-
-
-
-
-
-
-
-
-

मुख्य वनोपज –

3.1.3 क्षेत्रक के विशिष्ट कार्य बिन्दु :

क सं	मुख्य/ विशिष्ट चुनौतियाँ (प्राथमिकता के आधार पर)	कार्य बिन्दु
1		1-
		2-
		3-
2		1-
		2-
		3-
3		1-
		2-
		3-
4		1-
		2-
		3-
5		1-
		2-
		3-
6		1-
		2-
		3-
7		1-
		2-
		3-
8		1-
		2-
		3-
9		1-
		2-
		3-

3.1.4 – जिला योजना 2012–13, में अन्तरिम रूप से (Tentatively) प्रस्तावित कार्य विन्दु :

क्र सं	कार्य विन्दु	परिणाम/ औचित्य
1		
2		
3		
4		
5		
6		
7		
8		
9		
10		

3.2- क्षेत्रक स्वास्थ्य

3.2.1 वर्तमान स्थिति :

क्रम सं	सूचकांक	आंकणा	स्रोत
1	षिषु मृत्यु दर		
2	मातृ मृत्यु अनुपात		
3	संस्थागत प्रसव		
4	विगत वर्षों में एच. आई वी. एड्स से ग्रसित लोग		
5	मलेरिया से संबंधित घटनाओं की प्रतिशत दर (प्रति 1000 केस में)		
6	वन क्षेत्र %		
7	परिवार-स्वच्छ पेयजल की पहुच %		
8	परिवार-स्वच्छ शौचालय की पहुच %		
9	टीकाकरण - प्रतिशत		

-
-
-
-
-
-
-
-
-
-
-

स्वास्थ्य (विजन)

3.2.2 क्षेत्रक में मुख्य संसाधन/ अघोसरचना :

-
-
-
-
-
-

3.2.3 क्षेत्रक के विशिष्ट कार्य बिन्दु :

क सं	मुख्य/ विशिष्ट चुनौतियाँ (प्राथमिकता के आधार पर)	कार्य बिन्दु
1		1-
		2-
		3-
2		1-
		2-
		3-
3		1-
		2-
		3-
4		1-
		2-
		3-
5		1-
		2-
		3-
6		1-
		2-
		3-
7		1-
		2-
		3-
8		1-
		2-
		3-
9		1-
		2-
		3-

3.2.4 – जिला योजना 2012–13, में अन्तरिम रूप से (Tentatively) प्रस्तावित कार्य विन्दु :

क्र सं	कार्य विन्दु	परिणाम / औचित्य
1		
2		
3		
4		
5		
6		
7		
8		
9		
10		

3.3– पोषण

3.3.1 वर्तमान स्थिति :

क्रम सं	सूचकांक	आंकणा	स्रोत
1	कुपोषण		

- वर्तमान में दुर्गूकोंदल ब्लाक में कुपोषण 54% है।

-
-
-
-
-
-
-
-
-
-
-

**पोषण (विजन)–
2015 तक कुपोषण को 30:
तक लाने का प्रयास किया
जायेगा।**

3.3.2 क्षेत्रक में मुख्य संसाधन/ अधोसंरचना :

- ग्राम स्तर पर बैठक।
- शिविर गाम सभा में प्रसार कर जागरूकता लाना।
- गृह भेंट के माध्यम से जागरूकता।

3.3.3 क्षेत्रक के विशिष्ट कार्य बिन्दु :

क सं	मुख्य/ विशिष्ट चुनौतियों (प्राथमिकता के आधार पर)	कार्य विन्दु
1	अनुसूचित जनजाति क्षेत्र	उपरोक्त कमियों एवं समस्याओं को दूर करके कुपोषण में कमी लाने का प्रयास किया जायेगा।
2	अशिक्षा अज्ञानता रूढ़िवादिता	
3	पहुंच विहीन क्षेत्र पहाड़ी, नदी, नाला से घिरा क्षेत्र	
4	नक्सल प्रभावित क्षेत्र होने के कारण एवं आवागमन की असुविधा	
5	महिलाओं में जागरूकता का अभाव	
6	परिवार कल्याण कार्यक्रम के प्रति जागरूकता का अभाव	
7	जनसमुदाय में सहयोग का अभाव	

3.3.4 – जिला योजना 2012–13, में अन्तरिम रूप से (Tentatively) प्रस्तावित कार्य विन्दु :

क सं	कार्य विन्दु	परिणाम/ औचित्य
1	गावों में प्रचार प्रसार हेतु षिविर आदि का आयोजन।	कुपोषण में कमी आयेगी।
2	ग्राम सभा में अवगत कराना।	जन जागृति होगा।
3	गृह भेंट करना, चार्ट पोस्टर के माध्यम से अवगत कराना।	एक अच्छा परिवार एवं गांव का निर्माण होगा।

3.4.2 क्षेत्रक में मुख्य संसाधन/ अधोसंरचना :

- आवागमन की साधन – क्षेत्र में मार्ग कच्ची सड़क, एवं पकड़ंडी मार्ग है।
- इस विकासखण्ड में दूरसंचार की साधन 20 प्रतिशत है।
- शिक्षा के क्षेत्र में खासतौर पर हाईस्कूल / हायरसेकेण्डरी बहुत ही कम है।
- विकासखण्ड दुर्गकोंदल में महाविद्यालयीन शिक्षा नहीं है।

3.4.3 क्षेत्रक के विशिष्ट कार्य बिन्दु :

क सं	मुख्य/ विशिष्ट चुनौतियाँ (प्राथमिकता के आधार पर)	कार्य बिन्दु
1	विकासखण्ड की भौगोलिक स्थिति जंगल, पहाड़ी, नदी, नालो से घिरा हुआ है। तथा आवागमन की समुचित सुविधा नहीं है, कुछ क्षेत्र संवेदनशील है।	1- मजरा टोलो पारो में प्राथमिकता के अधार पर शाला खोली जावे जिससे क्षेत्र की बच्चो को शिक्षा का लाभ मिल सके। 2- 3-
2	विकासखण्ड में संचार संसाधन उपलब्ध नहीं है।	1- विकासखण्ड के कुछ गांवो को केन्द्र बिन्दु मानकर हाईस्कूल / हायरसेकेण्डरी / आश्रम 2- छात्रावास खोली जावे जिससे क्षेत्र के बच्चो को समुचित विकास हो सके। 3-
3	विकासखण्ड की साक्षरता दर बहुत ही कम है। विशेष कर महिलाओं की।	1- महिलाओं के विकास हेतु बालिका शिक्षा हेतु विशेष पैकेज तैयार करने की आवश्यकता है। 2- 3-
4		
5		
6		
7		
8		
9		

3.4.4 – जिला योजना 2012–13, में अन्तरिम रूप से (Tentatively) प्रस्तावित कार्य बिन्दु :

क्र सं	कार्य बिन्दु	परिणाम/ औचित्य
1	विकासखण्ड के कुछ गांवों को केन्द्र बिन्दु मानकर हाईस्कूल / हायरसेकेण्डरी / आश्रम	विकासखण्ड दुर्गकोंदल पिछड़ा क्षेत्र होने के बावजूद पूर्व में कुछ स्थानों को केन्द्र बिन्दु मानकर
2	छात्रावास खोली जावे जिससे क्षेत्र के बच्चों को समुचित विकास हो सके।	हाईस्कूल / हायरसेकेण्डरी / आश्रम / छात्रावास खोला गया था जिससे पिछड़े क्षेत्र में निवासरत बच्चों को शिक्षा के क्षेत्र में समुचित लाभ मिला है। एवं इन संस्थाओं के परीक्षा परिणाम संतोषप्रद रहा है।

3.5– ऊर्जा

3.5.1 वर्तमान स्थिति :

क्रम सं.	सूचकांक	आंकणा	स्रोत
1	कुल ग्राम		
2	कुल विद्युतीकृत ग्राम		
3	कुल सौर ऊर्जा से जुड़े ग्राम		
4	गैर विद्युतीकृत ग्राम		

-
-
-
-
-
-
-
-
-
-

ऊर्जा (विजन)

3.5.2 क्षेत्रक में मुख्य संसाधन/ अघोसरचना :

-
-
-
-
-
-
-
-
-
-

3.5.3 क्षेत्रक के विशिष्ट कार्य बिन्दु :

क सं	मुख्य/ विशिष्ट चुनौतियों (प्राथमिकता के आधार पर)	कार्य बिन्दु
1		1-
		2-
		3-
2		1-
		2-
		3-
3		1-
		2-
		3-
4		1-
		2-
		3-
5		1-
		2-
		3-
6		1-
		2-
		3-
7		1-
		2-
		3-
8		1-
		2-
		3-
9		1-
		2-
		3-

3.5.4 – जिला योजना 2012–13, में अन्तरिम रूप से (Tentatively) प्रस्तावित कार्य विन्दु :


क्र सं	कार्य विन्दु	परिणाम/ औचित्य
1		
2		
3		
4		
5		
6		
7		
8		
9		
10		

3.6– अधोसंरचना

3.6.1 वर्तमान स्थिति :

क्रम सं.	सूचकांक	आंकणा	स्रोत
1	पी एम जी एस वाय – शेष बसावट		
2	पहुंच विहीन – पी डी एस दुकानें		
3	पहुंच विहीन – ऑगनवाडी		
4	पहुंच विहीन – उप स्वास्थ्य केन्द्र		
5	मुख्य सिंचाई – अधोसंरचनायें		

-
-
-
-
-
-
-
-
-
-



3.6.2 क्षेत्रक में मुख्य संसाधन/ अधोसंरचना :

-
-
-
-
-
-
-
-
-
-

3.6.3 क्षेत्रक के विशिष्ट कार्य बिन्दु :

क सं	मुख्य/ विशिष्ट चुनौतियों (प्राथमिकता के आधार पर)	कार्य बिन्दु
1		1-
		2-
		3-
2		1-
		2-
		3-
3		1-
		2-
		3-
4		1-
		2-
		3-
5		1-
		2-
		3-
6		1-
		2-
		3-
7		1-
		2-
		3-
8		1-
		2-
		3-
9		1-
		2-
		3-

3.6.4 – जिला योजना 2012–13, में अन्तरिम रूप से (Tentatively) प्रस्तावित कार्य विन्दु :

क्र सं	कार्य विन्दु	परिणाम / औचित्य
1		
2		
3		
4		
5		
6		
7		
8		
9		
10		

3.7.3 क्षेत्रक के विशिष्ट कार्य बिन्दु :

क सं	मुख्य/ विशिष्ट चुनौतियों (प्राथमिकता के आधार पर)	कार्य बिन्दु
1		1-
		2-
		3-
2		1-
		2-
		3-
3		1-
		2-
		3-
4		1-
		2-
		3-
5		1-
		2-
		3-
6		1-
		2-
		3-
7		1-
		2-
		3-
8		1-
		2-
		3-
9		1-
		2-
		3-

3.7.4 – क्षेत्रक में BRGF 2012–13, में अन्तरिम रूप से (Tentatively) प्रस्तावित कार्य विन्दु :

क सं	कार्य विन्दु	परिणाम/ औचित्य
1		
2		
3		
4		
5		
6		
7		
8		
9		
10		

4- विकासखण्ड में सक्रिय रूप से कार्यरत स्वेच्छक संस्थायें

क्र.सं.	संस्था का नाम, पता, सम्पर्क नम्बर	पंजीकरण वर्ष	कार्य विन्दु	कार्यक्षेत्र
1			1- 2- 3- 4-	
2			1- 2- 3- 4-	
3			1- 2- 3- 4-	
4			1- 2- 3- 4-	
5			1- 2- 3- 4-	
6			1- 2- 3- 4-	

5— विकासखण्ड वार्षिक कार्ययोजना विस्तृत (Block Annual Work Plan 2012-13)

- एक्सल शीट में संलग्न है।

BLOCK- KOYLIBEDA (YET TO RECEIVE)

14-LETTER ISSUED AT DIFFERENT LEVEL FOR ANNUAL DISTRICT PLAN

2012-13

1.District Level

2.Block Level

1- District Level

कार्यालय कलेक्टर (जिला योजना)
जिला उत्तर बस्तर कांकर (छग)

दूरभाष एवं फैक्स नं. - 07868 -241475 ई मेल-dpsokanker2010@Gmail.com

ज्ञापन

क्रमांक/ 865 / जि.यो.सा./ स.सा.अ./ 2011
प्रति,

कांकर/ दिनांक 4/8/11

विषय:- वित्तीय संसाधनों का विकासखण्ड वार आंकलन करने हेतु ।
संदर्भ:- राज्य योजना आयोग का पत्र क्रमांक 891/2011/रा.यो.आ./जि.यो. रायपुर
दिनांक 20.07.2011

000

दिनांक 4 जुलाई को जिला वार्षिक कार्ययोजना 2012-13 के निर्माण हेतु जिला पंचायत में हुई कार्यशाला और दिनांक 01-08-2011 को, समय सीमा (T.L) की बैठक के संदर्भ में लेख है कि राज्य योजना आयोग द्वारा जिले को वार्षिक कार्ययोजना 2012-13 के संदर्भ में संसाधनों की जानकारी दे दी गयी है ।

जिला स्तर पर विभिन्न योजनाओं में वर्ष 2012-13 हेतु, सम्भावित उपलब्ध राशि की जानकारी Soft copy में जिला वेबसाइट <http://kanker.gov.in/farmat.zip> से या जिला योजना एवं सांख्यिकी कार्यालय से प्राप्त की जा सकती है।

आपके विभाग से अपेक्षा है उपरोक्त संसाधनों की जानकारी दिनांक 06-08-2011 तक जनपद वार, भौतिक वित्तीय लक्ष्य निर्धारित कर आवश्यक रूप से जिला योजना एवं सांख्यिकी विभाग में भिजवाया जाना सुनिश्चित करें जिसकी एक प्रति प्रत्येक सी.ई.ओ. जनपद पंचायत एवं अपने जनपद स्तरीय अधिकारियों को भेजा जाना सुनिश्चित करें। प्रगति की समीक्षा 8 अगस्त 2011 की समय सीमा (T.L) बैठक में की जानी है । जिला वार्षिक योजना 2012-13 के निर्माण से सम्बन्धित अन्य महत्वपूर्ण निर्देश संलग्न कर प्रेषित किये जा रहे हैं।

जिला वार्षिक कार्य योजना 2012-13 से संबंधित महत्वपूर्ण निर्देश-

1. जिला वार्षिक योजना 2012-13 हेतु राज्य से जिले को उपलब्ध कराये गये वित्तीय संसाधनों की जानकारी 4 Sheet में दी गई है, जो कि निम्नानुसार है-
 - 1- राज्य आयोजना (State Plan)
 2. केन्द्रीय क्षेत्रीय योजना (Central Sector)
 - 3- केन्द्र प्रवर्तित योजना (Central Sponsered)
 - 4- फ्लैगशिप योजना (Flagship Programme)

विभिन्न विभागों में जिला योजना 2012-13 हेतु नोडल कार्यालय इस प्रकार हैं-

क्र.	नोडल डिपार्टमेंट	संबंधित कार्यालय
1	कार्यपालन अभियंता लोक निर्माण विभाग कांकेर	-लोक निर्माण विभाग कांकेर -लोक निर्माण विभाग भानुप्रतापपुर -लोक निर्माण विभाग (सेतू निर्माण)
2	वनमंडलाधिकारी कांकेर	-वनमंडलाधिकारी कांकेर -वनमंडलाधिकारी भानुप्रतापपुर पूर्व -वनमंडलाधिकारी भानुप्रतापपुर पश्चिम
3	मुख्य नगर पालिका अधिकारी, नगरपालिका कांकेर	-नगरपालिका कांकेर -नगर पंचायत(चारामा, नरहरपुर, भानुप्रतापपुर, पखांजूर, अंतागढ़)
4	प्राचार्य भानुप्रतापदेव स्नातकोत्तर महाविद्यालय कांकेर	-उच्च शिक्षा (चारामा, कांकेर, भानुप्रतापपुर, पखांजूर, अंतागढ़)
5	जिला रोजगार अधिकारी कांकेर	-रोजगार कार्यालय कांकेर आई.टी.आई.(कांकेर महिला एवं पुरुष भानुप्रतापपुर, चारामा पखांजूर, अंतागढ़) पॉलिटेक्निक कालेज कांकेर

कलेक्टर
उत्तर बस्तर कांकेर
(छत्तीसगढ़)

पृ. क्रमांक / 865 / स.सा.अ. / 2011 कांकेर / दिनांक 4/8/11
प्रतिलिपि :-

- मान. अध्यक्ष / सदस्य जिला योजना समिति कांकेर को सुझाव हेतु सादर प्रेषित।
- मान. सदस्य सचिव, राज्य योजना आयोग-छत्तीसगढ़ शासन, डी.के.एस.भवन-मंत्रालय रायपुर को सूचनार्थ।
- मान. आयुक्त सह संचालक महोदय आर्थिक एवं सांख्यिकी संचालनालय महिला पॉलिटेक्निक परिसर बैरन बाजार रायपुर छ.ग. को सूचनार्थ।
- मान. कमिश्नर बस्तर संभाग जगदलपुर को सूचनार्थ।
- मुख्य कार्यपालन अधिकारी जिला पंचायत कांकेर को सूचनार्थ।
- सुश्री शाहीन नीलोफर, यू.एन.नोडल आफिसर, यू.नीसेफ 503 सिविल लाईन रायपुर (छ.ग.) को सूचनार्थ।
- डिस्ट्रिक्ट फेसिलिटर कांकेर को सूचनार्थ एवं पालनार्थ।

38-11
कलेक्टर
उत्तर बस्तर कांकेर
(छत्तीसगढ़)

कार्यालय कलेक्टर (जिला योजना)
जिला उत्तर बस्तर कांकेर (छत्तीसगढ़)

क्रमांक 865 / जि.यो.नि. / 2012-13 / 2011
प्रति,

ज्ञापन

कांकेर, दिनांक 4/8/11

विषय:- जिला वार्षिक कार्ययोजना वर्ष 2012-13 के निर्माण से संबंधित जिला स्तरीय समिति के गठन हेतु।

उपरोक्त के संदर्भ में लेख है कि राज्य योजना आयोग द्वारा जिला पंचायत सभागार में 4 जुलाई 2011 को जिला वार्षिक कार्ययोजना वर्ष 2012-13 के निर्माण हेतु एक दिवसीय कार्यशाला आयोजित की गयी। इस हेतु पूर्व में गठित समिति (पत्र क्रमांक 13/स.सा.अ./2009 कांकेर दिनांक 20-4-2009 क्षेत्रकवार समिति) को पुनः सक्रिय कर जिला वार्षिक कार्ययोजना वर्ष 2012-13 का निर्माण किया जाना है।

कार्य योजना निर्माण 2012-13 हेतु ग्रामीण क्षेत्रों के संदर्भ में नोडल अधिकारी मुख्य कार्यपालन अधिकारी जिला पंचायत कांकेर तथा शहरी क्षेत्रों के लिये मुख्य नगर पालिका अधिकारी कांकेर रहेंगे।

इस हेतु क्षेत्रकवार (सेक्टर वाइस) जिला स्तरीय समिति गठित की गयी है।

कं.	क्षेत्रक का नाम	नोडल अधिकारी का नाम	पद नाम	संपर्क सूत्र
1.	आजिविका	श्री कपिल देव दीपक	उपसंचालक कृषि विभाग	9425592887
2.	नागरिक अधिकार संरक्षण एवं सशक्तिकरण	श्री आर.के. जैन	उपसंचालक समाज एवं परिवार कल्याण विभाग	9405603600
3.	शिक्षा	श्री आर.एस.भाई	सहायक आयुक्त अ.ज.क. वि.	07868-241831
4.	स्वास्थ्य	डॉ.आर.एन.पाण्डे	मुख्य चिकित्सा एवं स्वास्थ्य अधिकारी	7898777642
5.	पोषण	सुश्री शैल ठाकुर	जिला महिला एवं बाल विकास अधिकारी	9827986652
6.	अधोसंरचना	1.श्री वी.के बच्छानी	कार्यपालन अभि.जल संसाधन वि.	9407623038

		2.श्री जैसवाल	मुख्य नगर पालिका अधिकारी कांकेर	9406078348
7.	ऊर्जा प्रबंधन	1.श्री एस.के.सिंह	कार्य पालन अभियंता छ.ग.विद्युत मंडल	07868-222074
		2.श्री आर.के.राय	केडा अधिकारी	9826750194

जिला स्तरीय समिति के निम्नानुसार कार्य / दायित्व है-

1. प्रत्येक क्षेत्रक के विभागों में समन्वय
2. योजना निर्माण की रूपरेखा तैयार
3. जिला स्तर पर प्राप्त सम्भावित राशि 2012-13 का जनपद वार आकलन सुनिश्चित करना।
4. समय समय पर आवश्यकतानुसार प्रगति की समीक्षा
5. जिला योजना समिति से समन्वय व सुझाव
6. क्षेत्रकवार स्थिति विश्लेषण में समन्वय
7. जिला वार्षिक कार्ययोजना समय सीमा में पूर्ण करना
8. क्रियान्वयन के समय जनपद स्तरीय विभागीय मार्ग निर्देशन करना



कलेक्टर
उत्तर बस्तर कांकेर
(छत्तीसगढ़)

पु. क्रमांक 865/जि.यो.नि. 2012-13/2011
प्रतिलिपि :-

कांकेर, दिनांक 4/8/11

1. मान. अध्यक्ष/सदस्य जिला योजना समिति कांकेर को सुझाव हेतु सादर प्रेषित।
2. मान. सदस्य सचिव, राज्य योजना आयोग-छत्तीसगढ़ शासन, डी.के.एस.भवन-मंत्रालय रायपुर को सूचनार्थ।
3. मान. आयुक्त सह संचालक महोदय आर्थिक एवं सांख्यिकी संचालनालय महिला पालिटैक्निक परिसर बैरन बाजार रायपुर छ.ग. को सूचनार्थ।
4. मान. कमिश्नर बस्तर संभाग जगदलपुर को सूचनार्थ।
5. मुख्य कार्यपालन अधिकारी जिला पंचायत कांकेर को सूचनार्थ।
6. सुश्री शाहीन नीलोफर, यू.एन.नोडल आफिसर, यूनीसेफ 503 सिविल लाईन रायपुर (छ.ग.) को सूचनार्थ।
7. डिस्ट्रिक्ट फेसिलेटर कांकेर को सूचनार्थ एवं पालनार्थ।



कलेक्टर
उत्तर बस्तर कांकेर
(छत्तीसगढ़)

कार्यालय कलेक्टर (जिला योजना)
जिला उत्तर बस्तर कांकर (छत्तीसगढ़)

क्रमांक ४६५/ जि.यो.नि./ 2012-13/ 2011
प्रति,

ज्ञापन

कांकर दिनांक ५/४/११

विषय:- जिला वार्षिक कार्ययोजना वर्ष 2012-13 के निर्माण से संबंधित जनपद स्तरीय समिति के गठन हेतु।


उपरोक्त के संदर्भ में लेख है कि राज्य योजना आयोग द्वारा जिला पंचायत सभागार में 4 जुलाई 2011 को जिला वार्षिक कार्ययोजना वर्ष 2012-13 के निर्माण हेतु एक दिवसीय कार्यशाला आयोजित की गयी। इस हेतु पूर्व में गठित समिति (पत्र क्रमांक 13/स.सा.अ./2009 कांकर दिनांक 20-4-2009 क्षेत्रकवार समिति) को पुनः सक्रिय कर जिला वार्षिक कार्ययोजना वर्ष 2012-13 का निर्माण किया जाना है।

इस हेतु जनपद पंचायत स्तर पर नोडल अधिकारी मुख्य कार्यपालन अधिकारी जनपद पंचायत रहेंगे। इसके अंतर्गत निम्नानुसार क्षेत्रकवार (सेक्टर वाइस) जनपद स्तरीय समिति गठित की गयी है -

क्र.	क्षेत्रक का नाम	जनपद पंचायत/नगर पंचायत स्तर पर नोडल अधिकारी
1.	अजीविका	मुख्य कार्यपालन अधिकारी, जनपद पंचायत
2.	नागरिक अधिकार संरक्षण एवं सशक्तिकरण	तहसीलदार
3.	शिक्षा	विकास खण्ड शिक्षा अधिकारी
4.	स्वास्थ्य	खण्ड चिकित्सा अधिकारी
5.	पोषण	परियोजना अधिकारी, महिला एवं बाल विकास विभाग
6.	अधोसंरचना	सहायक अभियंता, ग्रामीण यांत्रिकी सेवा/नगर पंचायत।
7.	ऊर्जा प्रबंधन	सहायक/कनिष्ठ अभियंता छग राज्य विद्युत मंडल।

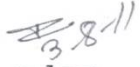
जनपद स्तरीय समिति के निम्नानुसार कार्य/ दायित्व है-

1. जनपद स्तरीय कार्य योजना निर्माण की रूपरेखा
2. जनपद स्तरीय क्षेत्रक वार विजन, स्थिति विश्लेषण
3. संबंधित विभागों में जनपद स्तर पर आपसी समन्वय
4. जनपद स्तरीय प्रस्ताव data base तैयार करने के लिए प्रशिक्षित मानव संसाधन
5. समय समय पर प्रगति की समीक्षा
6. सचिव सरपंच का प्रशिक्षण आयोजित करना
7. जनपद स्तरीय अतिरिक्त प्रस्तावों को कार्य योजना को भी शामिल करना
8. अपने अंतर्गत आने वाले मैदानी कर्मचारियों को आवश्यक निर्देश व सुझाव देना।


कलेक्टर
उत्तर बस्तर कांकेर
(छत्तीसगढ़)

पृ. क्रमांक 865 / जि.यो.नि: 2012-13/2011 कांकेर, दिनांक 4/8/11
प्रतिलिपि :-

1. मान. अध्यक्ष/सदस्य जिला योजना समिति कांकेर को सुझाव हेतु सादर प्रेषित।
2. मान. सदस्य सचिव, राज्य योजना आयोग-छत्तीसगढ़ शासन, डी.के.एस.भवन-मंत्रालय रायपुर को सूचनार्थ।
3. मान. आयुक्त सह संचालक महोदय आर्थिक एवं सांख्यिकी संचालनालय महिला पालिटेक्निक परिसर बैरन बाजार रायपुर छ.ग. को सूचनार्थ।
4. मान. कमिश्नर बस्तर सभाग जगदलपुर को सूचनार्थ।
5. मुख्य कार्यपालन अधिकारी जिला पंचायत कांकेर को सूचनार्थ।
6. सुश्री शाहीन नीलोफर, यू.एन.नोडल आफिसर, यूनीसेफ 503 सिविल लाईन रायपुर (छ.ग.) को सूचनार्थ।
7. डिस्ट्रिक्ट फेसिलिटर कांकेर को सूचनार्थ एवं पालनार्थ।।


कलेक्टर
उत्तर बस्तर कांकेर
(छत्तीसगढ़)

कार्यालय कलेक्टर (जिला योजना)
जिला उत्तर बस्तर कांकर (छत्तीसगढ़)

क्रमांक 865/जि.यो.नि./2012-13/2011
प्रति,

ज्ञापन

कांकर, दिनांक 4/8/11

विषय:- जिला वार्षिक कार्ययोजना वर्ष 2012-13 के निर्माण से संबंधित ग्राम पंचायत स्तरीय समिति के गठन हेतु।


उपरोक्त के संदर्भ में लेख है कि राज्य योजना आयोग द्वारा जिला पंचायत सभागार में 4 जुलाई 2011 को जिला वार्षिक कार्ययोजना वर्ष 2012-13 के निर्माण हेतु एक दिवसीय कार्यशाला आयोजित की गयी। इस हेतु पूर्व में गठित समिति (पत्र क्रमांक 13/स.सा.अ./2009 कांकर दिनांक 20-4-2009 क्षेत्रकवार समिति) को पुनः सक्रिय कर जिला वार्षिक कार्ययोजना वर्ष 2012-13 का निर्माण किया जाना है।

इस हेतु क्षेत्रकवार (सेक्टर वाइस) ग्राम पंचायत स्तरीय समिति गठित की गयी है। मुख्य कार्यपालन/अधिकारी जनपद पंचायत इस हेतु गठित समिति से जनपद पंचायत के अंतर्गत आने वाले समस्त ग्राम पंचायत के सचिवों को अवगत कराकर इसकी सूचना कार्यालय को देवे।

क्र	क्षेत्रक का नाम	ग्राम पंचायत स्तर पर संयोजक
1.	आजिविका	ग्रामीण कृषि विस्तार अधिकारी
2.	नागरिक अधिकार संरक्षण एवं सशक्तिकरण	पटवारी
3.	शिक्षा	प्रधानपाठक/प्राचार्य
4.	स्वास्थ्य	स्वास्थ्य कार्यकर्ता
5.	पोषण	आंगनवाडी कार्यकर्ता
6.	अधोसंरचना	उप अभियंता, ग्रामीण यांत्रिकी सेवा/जल संसाधन
7.	ऊर्जा प्रबंधन	सचिव ग्राम पंचायत।

ग्राम पंचायत स्तरीय समिति के निम्नानुसार कार्य/दायित्व है-


1. ग्राम स्तरीय विजन/स्थिति विश्लेषण
2. ग्राम पंचायत की योजना निर्माण में सहायोग व सहभागिता सुनिश्चित करना
3. ग्रामीण प्रस्तावों की तकनीकी लागत में सहयोग करना
4. संबंधित क्षेत्रक के विभागों से पंचायत स्तर पर समन्वय करना
5. कार्यों की प्राथमिकता तय करना।


कलेक्टर
उत्तर बस्तर कांकेर
(छत्तीसगढ़)

पृ. क्रमांक 865/जि.यो.नि. 2012-13/2011
प्रतिलिपि :-

कांकेर, दिनांक 4/8/11

1. मान. अध्यक्ष/सदस्य जिला योजना समिति कांकेर को सुझाव हेतु सादर प्रेषित।
2. मान. त्तदस्य सचिव, राज्य योजना आयोग-छत्तीसगढ़ शासन, डी.के.एस.भवन-मंत्रालय रायपुर को सूचनार्थ।
3. मान. आयुक्त सह संचालक महोदय आर्थिक एवं सांख्यिकी संचालनालय महिला पालिटेक्निक परिसर बैरन बाजार रायपुर छ.ग. को सूचनार्थ।
4. मान. कमिश्नर बस्तर संभाग जगदलपुर को सूचनार्थ।
5. मुख्य कार्यपालन अधिकारी जिला पंचायत कांकेर को सूचनार्थ।
6. सुश्री शाहीन नीलोफर, यू.एन.नोडल आफीसर, यूनीसेफ 503 सिविल लाईन रायपुर (छ. ग.) को सूचनार्थ।
7. डिस्ट्रिक्ट फिसिलेटर कांकेर को सूचनार्थ एवं पालनार्थ।


कलेक्टर
उत्तर बस्तर कांकेर
(छत्तीसगढ़)

कलेक्टर कांकेर

कार्यालय सहायक संचालक, रेशम
इवरी रोड, आर.ई.एस.कालोनी के पास, उ०ब०कांकेर छ०ग०

25 अगस्त / तक / योजना डाटा / वार्षिक कार्ययोजना / 11-12 /
प्रति, 18 50
वाचा. इ. व. 18 50
अधीनस्थ Mr पदनाम

कांकेर दिनांक

केन्द्र का नाम _____

- विषय :- वार्षिक कार्ययोजना वर्ष 12-13 की प्रशिक्षण एवं विकास खड स्तरीय बैठकों मे उपस्थिति तथा कार्ययोजना का अनुमोदन करवा कर भिजवाने बावत।
संदर्भ :- 1.कलेक्टर (जिला योजना) का ज्ञापन क्रमांक 865/जियोसा/ससाअ/2011कांकेर 04.08.111
2.इस कार्यालय का पत्र क्रमांक 1808-1511 दिनांक 18.08.2011
3. टी.एल. बैठक में दिये गये निर्देश दिनांक 23.08.2011

संदर्भित विषय में लेख है कि जिला वार्षिक कार्ययोजना वर्ष 2012-13 तैयार कर एवं वित्तीय संसाधनों का विकासखण्डवार आंकलन कर निर्धारित फार्मेट मे भरकर एवं संलग्न कर साफ्ट कापी (सीडी) एवं हार्डकापी सहित कलेक्टर महोदय एवं जिला योजना एवं सांख्यिकीय अधिकारी जिला कांकेर छ०ग० की ओर इस कार्यालय के सदर्मित पत्र 2 के द्वारा प्रेषित की गयी है। उक्त कार्ययोजना की प्रति संलग्न कर आपकी ओर भेजी जा रही है। आपको इस कार्ययोजना को आपके लिये आबंटित विकासखण्ड/जनपद पंचायत से संपर्क कर अनुमोदन करवा कर उनके कार्ययोजना में शामिल करवाते हुये इस कार्यालय को सूचना भेजना है। इस हेतु निम्नांकित कर्मचारियों को निम्नांकित जनपद पंचायतों में इस संबंध मे होने वाली प्रशिक्षण एवं अन्य बैठकों में उपस्थित होने हेतु नामांकित किया गया है। कलेक्टर महोदय के पत्र मे निर्देश है कि उक्त निर्देशों का अवहेलना करने वाले कर्मचारियों के विरुद्ध कार्यवाही हेतु जानकारी भेजी जाये। अतः आप दिये गये निर्देशों का पालन सुनिश्चित करें। प्रशिक्षण की तिथि से अवगत कराया जा रहा है आप उक्त दिवस को आपके लिये आबंटित जनपद पंचायत कार्यालय में कार्यालयीन समय पर उपस्थित होंगे :-

क्र.	कर्मचारी का नाम एवं पदनाम (नोडल अधिकारी एवं सहायक)	जनपद पंचायत/ विकासखण्ड का नाम	प्रशिक्षण दिनांक
1	श्री एन.के.मर्शकोले फी.आ. एवं श्री डी.आर.पटेल फी.मे.	भानुप्रतापपुर	25.08.2011
2	श्री साईदखान फी.आ.	नरहरपुर	26.08.2011
3	श्री मर्शकोले फी.आ. एवं श्री पंचुराम फी.मे.	अंतागढ	27.08.2011
4	श्री एच.एल.साहू फी.आ. एवं श्री कुलेशवर साहू करे.निरीक्षक	कांकेर	29.08.2011
5	श्री एन.के.मर्शकोले फी.आ. एवं श्री सोनवानी प्रदर्शक	कोयलीबेडा/पंखाजूर	30.08.2011
6	श्री एम.के.सार्वा फी.आ. एवं श्री श्यामजी साहू करे.निरीक्षक	चरामा	01.09.2011
7	श्री मर्शकोले फी.आ. एवं श्री फूलसिंह कोमरा फी.मे.	दुर्गकोदल	02.09.2011

संलग्न :- उपरोक्तानुसार कार्ययोजना वर्ष 2012-13

सहायक संचालक, रेशम
उ०ब० कांकेर छ०ग०
कांकेर दिनांक 24/8/11

क. /ससरे/तक./योजना डाटा/वार्षिक कार्ययोजना/11-12/ 18 50
प्रतिलिपि :-

- 1- श्रीमान् कलेक्टर, जिला उ०ब० कांकेर छ०ग० की ओर सदर्मित पत्र के परिपालन में सूचनार्थ।
- 2- मुख्य कार्यपालन अधिकारी जिला पंचायत कांकेर की ओर सादर सूचनार्थ।
- 3- मुख्य कार्यपालन अधिकारी जनपद पंचायत _____ की ओर सूचनार्थ।
- 4- जिला योजना, आर्थिकी एवं सांख्यिकीय अधिकारी, कार्यालय कलेक्टर (जिल योजना) की ओर सूचनार्थ।
- 5- श्री रामचंद्र सिंह जी जिला योजना फेसिलेटर कांकेर छ०ग० की ओर सूचनार्थ।

सहायक संचालक, रेशम
उ०ब० कांकेर छ०ग०

कलेक्टर कार्यालय मुख्य चिकित्सा एवं स्वास्थ्य अधिकारी
जिला-उत्तर बस्तर कांकेर (छ.ग.)

29 AUG 2011

कमांक/ज.शि./2011/ 3178 /कांकेर दिनांक 25/8/2011

सर्व खण्ड चिकित्सा अधिकारी,
सामु.स्वा.के.....
जिला -उत्तर बस्तर कांकेर छ.ग.

विषय:-जिला वार्षिक योजना 2012-13 के निर्माण हेतु विकासखण्ड स्तर पर कार्यशाला में उपस्थिति बाबत।

संदर्भ:-कार्या.जिला योजना एवं सांख्यिकी अधि.कांकेर के पत्र क/1015/स्था/स.सा.अ./2011
कांकेर दिनांक 19.08.2011

उपरोक्त संदर्भित विषयांतर्गत लेख है कि, जनपद पंचायत स्तर पर वष 2012-13 के वार्षिक योजना से संबंधित प्रशिक्षण का आयोजन किया जा रहा है। प्रशिक्षण में अनिवार्यतः अपनी उपस्थिति दें। कार्यशाला का तिथिवार विवरण निम्नानुसार है :-

क्र	विकासखण्ड	कार्यशाला तिथि	बैठक स्थान
1	भानुप्रतापपुर	28.08.2011	जनपद पंचायत भानुप्रतापपुर
2	नरहरपुर	26.08.2011	जनपद पंचायत नरहरपुर
3	अंतागढ	27.08.2011	जनपद पंचायत अंतागढ
4	कांकेर	29.08.2011	जनपद पंचायत कांकेर
5	पखाजूर	30.08.2011	जनपद पंचायत कोयलीवेडा
6	चारामा	01.09.2011	जनपद पंचायत चारामा
7	दुर्गकौदल	02.09.2011	जनपद पंचायत दुर्गकौदल

योजना
क्षेत्र
सूची

कमांक/ज.शि./2011/
प्रतिलिपि :-

3178-2

01. सर्वाधिक स्वास्थ्य सेवायें छ.ग रायपुर की ओर सादर सूचनार्थ।
02. कलेक्टर जिला उत्तर बस्तर कांकेर, छ.ग की ओर सादर सूचनार्थ।
03. जिला योजना एवं सांख्यिकी अधिकारी जिला उत्तर बस्तर कांकेर, छ.ग की ओर सूचनार्थ।

मुख्य चिकित्सा एवं स्वास्थ्य अधिकारी
जिला - उत्तर बस्तर कांकेर (छ.ग.)
/कांकेर दिनांक 25/8/2011

मुख्य चिकित्सा एवं स्वास्थ्य अधिकारी
जिला - उत्तर बस्तर कांकेर (छ.ग.)
25.8.11

2- Block Level

कार्यालय कलेक्टर (जिला योजना)
जिला उत्तर बस्तर कांकेर (छत्तीसगढ़)

दूरभाष एवं फैक्स नं. - 07889 -241475 ई.मेल-dpsokanker2010@gmail.com

क्रमांक/1090/जि.यो.सा./स.सा.अ./2011 कांकेर दिनांक 9/9/11

प्रति,


मुख्य कार्यपालन अधिकारी
जनपद पंचायत कांकेर / चारामा/ भानुप्रतापपुर / अंतागढ़ / नरहरपुर /
दुर्गकौदल / कोयलीबेड़ा

विषय:- जिला वार्षिक कार्ययोजना 2012-13 के निर्माण के संबंध में ।

संदर्भ:- ब्लाक स्तर पर दिनांक 25.08.2011 से 03.09.2011 तक हुए
कार्यशाला के संदर्भ में ।

-----000-----

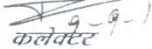
उपरोक्त संदर्भित लेख है कि जिला वार्षिक कार्य योजना 2012-13 निर्माण के लिये ब्लाकवार विजन, स्थिति विश्लेषण एवं कार्ययोजना निर्माण हेतु जनपद पंचायतों में विभागवार नोडल को प्रशिक्षण दिया गया। उक्त प्रशिक्षण पश्चात आपसे अपेक्षा थी कि दिनांक 08.09.2011 तक ब्लाकस्तरीय विजन, स्थिति विश्लेषण एवं कार्ययोजना बनाकर साफ्ट एवं हार्डकापी में जिला योजना एवं सांख्यिकी कार्यालय को प्रेषित किया जावे। उक्त दिवस तक आपके द्वारा जानकारी उपलब्ध नहीं कराई गई है। अतः इसे सर्वेच्च प्राथमिकता देते हुए दिनांक 13.09.2011 तक जिला योजना एवं सांख्यिकी कार्यालय में प्रेषित करवाना सुनिश्चित करें।


कलेक्टर
उत्तर बस्तर कांकेर
(छत्तीसगढ़)

पु. क्रमांक/1091/स.सा.अ./2011 कांकेर दिनांक 9/9/11

प्रतिलिपि :-

1. मान अध्यक्ष/ सदस्य जिला योजना समिति कांकेर को सादर सूचनार्थ प्रेषित।
2. मान. सदस्य सचिव, राज्य योजना आयोग-छत्तीसगढ़ शासन, डी.के.एस.भवन-मंत्रालय रायपुर को सूचनार्थ ।
3. मान. आयुक्त सड़ संचालक महोदय आर्थिक एवं सांख्यिकी संचालनालय महिला पारिवारिक परिसर बैरन बाजार रायपुर को सूचनार्थ।
4. मुख्य कार्यपालन अधिकारी जिला पंचायत कांकेर को सूचनार्थ।
5. सुश्री शाहीन मौलाना, वृ.एन.नोडल आफीसर, यूनीसेफ 503 सिविल लाईन रायपुर (छत्तीसगढ़) को सूचनार्थ।
6. डिस्ट्रिक्ट फेसिलिटर कांकेर को सूचनार्थ ।


कलेक्टर
उत्तर बस्तर कांकेर
(छत्तीसगढ़)

कार्यालय जिला योजना एवं सांख्यिकी अधिकारी

जिला उत्तर बस्तर कांकेर (छत्तीसगढ़)

दूरभाष एवं फ़ैक्स नं. - 07868 -241475 ई मेल-dpsokanker2010@Gmail.com

ज्ञापन

कांकेर/दिनांक 24/09/11

क्रमांक/1153/जि.यो.सा./स.सा.अ./2011

प्रति,

मुख्य कार्यपालन अधिकारी


जनपद पंचायत नरहरपुर/भानुप्रतापुर/अंतागढ़

विषय:- जिला वार्षिक कार्ययोजना 2012-13 के निर्माण के संबंध में ।

संदर्भ:- संके.पत्र क्रमांक 1090/जि.यो.सा./स.सा.अ./2011 कांकेर/ दिनांक 9/9/2011

---000---

उपरोक्त विषयांतर्गत संदर्भित पत्र का अवलोकन करें। दिनांक 13/9/2011 तक जिला वार्षिक कार्ययोजना 2012-13 बनाकर निर्धारित प्रपत्र में प्रस्तुत किया जाना था, परन्तु आपके द्वारा प्रेषित वार्षिक कार्ययोजना अपूर्ण है इसमें निहित त्रुटि को सुधार कर संबंधित कर्मचारी एवं कम्प्यूटर ऑपरेटर के हाथों Soft एवं Hard Copy में दिनांक 26/09/11 तक जिला योजना सांख्यिकी कार्यालय में प्रेषित करें।



जिला योजना एवं सांख्यिकी अधिकारी
जिला उत्तर बस्तर कांकेर

पृ. क्रमांक/1155/स.सा.अ./2011.

कांकेर/दिनांक.24.9.11...

प्रतिलिपि :-

1. मान. अध्यक्ष/सदस्य जिला योजना समिति कांकेर.....को सादर सूचनार्थ प्रेषित।
2. मान. सदस्य सचिव, राज्य योजना आयोग-छत्तीसगढ़ शासन, डी.के.एस.भवन-मंत्रालय रायपुर को आवश्यक कार्यवाही हेतु प्रेषित।
3. मान. आयुक्त सह संचालक महोदय आर्थिक एवं सांख्यिकी संचालनालय महिला पालिटेक्निक कौशिल्या भवन परिसर बैरन बाजार रायपुर छ.ग. को सूचनार्थ।
4. मुख्य कार्यपालन अधिकारी जिला पंचायत कांकेर को सूचनार्थ।
5. सुश्री शाहीन नीलोफर, यू.एन.नोडल आफिसर. यूनीसेफ 503 सिविल लाईन रायपुर (छ.ग.) को सूचनार्थ।
6. डिस्ट्रिक्ट फ़ैसिलिटेटर, (GOI-UNJCP), उत्तर बस्तर कांकेर को सूचनार्थ।


जिला योजना एवं सांख्यिकी अधिकारी
जिला उत्तर बस्तर कांकेर

कार्यालय जिला योजना एवं सांख्यिकी अधिकारी

जिला उत्तर बस्तर कांकर (छत्तीसगढ़)

दूरभाष एवं फैक्स नं. - 07868 -241475 ई मेल-dpsokanker2010@Gmail.com

ज्ञापन

क्रमांक/1152/जि.यो.सा./स.सा.अ./2011

कांकर/दिनांक 24/09/11

प्रति,

मुख्य कार्यपालन अधिकारी

जनपद पंचायत कांकर/वारामा/दुर्गूकोदल/कोयलीबेड़ा

विषय:- जिला वार्षिक कार्ययोजना 2012-13 के निर्माण के संबंध में ।

संदर्भ:- पत्र क्रमांक 1090/जि.यो.सा./स.सा.अ./2011 कांकर/ दिनांक 9/9/2011

-----000-----

उपरोक्त विषयांतर्गत संदर्भित पत्र का अवलोकन करें। दिनांक 13/9/2011 तक जिला वार्षिक कार्ययोजना 2012-13 बनाकर निर्धारित प्रपत्र में प्रस्तुत किया जाना था, परन्तु आज दिनांक 23/9/2011 तक यह अप्राप्त है। इससे ऐसा प्रतीत होता है कि आप के द्वारा इस कार्य में रुचि नहीं ली जा रही है। 30/9/2011 तक जिले की वार्षिक कार्य योजना तैयार कर राज्य योजना आयोग रायपुर को प्रस्तुत किया जाना है, अतः आप प्राथमिकता के आधार पर इस कार्य को संपादित कर 26/9/2011 तक Soft एवं Hard Copy में संबंधित कर्मचारी के हाथों प्रेषित करें। वार्षिक कार्य योजना एवं ब्लाक स्तरीय विजन स्थिति विश्लेषण निर्माण में यदि कोई त्रुटि रह जाती है तो उसका सुधार संबंधित कर्मचारी एवं कम्प्युटर ऑपरेटर द्वारा तत्काल इस कार्यालय में होगा। अतः जानकारी संबंधित कर्मचारी एवं कम्प्युटर ऑपरेटर द्वारा ही भिजवाएं।

जिला योजना एवं सांख्यिकी अधिकारी
जिला उत्तर बस्तर कांकर

पु. क्रमांक/1154/स.सा.अ./2011

कांकर/दिनांक 24/09/11

प्रतिलिपि :-

1. मान. अध्यक्ष/सदस्य जिला योजना समिति कांकर.....को सादर सूचनार्थ प्रेषित।
2. मान. सदस्य सचिव, राज्य योजना आयोग-छत्तीसगढ़ शासन, डी.के.एस.भवन-मंत्रालय रायपुर को आवश्यक कार्यवाही हेतु प्रेषित।
3. मान. आयुक्त सह संचालक महोदय आर्थिक एवं सांख्यिकी संचालनालय महिला पालिटेक्निक कौशल्या भवन परिसर बैरन बाजार रायपुर छ.ग. को सूचनार्थ।
4. मुख्य कार्यपालन अधिकारी जिला पंचायत कांकर को सूचनार्थ।
5. सुश्री शाहीन नीलोफर, यू.एन.नोडल आफिसर. यू.नीसेफ 503 सिविल लाईन रायपुर (छ.ग.) को सूचनार्थ।
7. डिस्ट्रिक्ट फैसिलिटेटर, (GOI-UNJCP), उत्तर बस्तर कांकर को सूचनार्थ।

जिला योजना एवं सांख्यिकी अधिकारी
जिला उत्तर बस्तर कांकर

कार्यालय मुख्य कार्यपालन अधिकारी, जनपद पंचायत कांकेर,
जिला उत्तर बस्तर कांकेर (छ.ग.)

क्रमांक / 1166 / निर्माण. / जि.यो.वा.यो. / ज.पं. / 2011

कांकेर / दिनांक 18.08.2011

प्रति,


समस्त / सचिव ग्राम पंचायत
जनपद पंचायत कांकेर,

विषय:- जिला वार्षिक कार्य योजना वर्ष 2012-13 के तैयार करने हेतु विकास खण्ड स्तर पर आयोजित कार्यशाला में उपस्थित होने बाबत ।

संदर्भ:- आपके पत्र क्रमांक 865 / जि.यो.वा.का.यो. / 2012-13 कांकेर दिनांक 04.03.2011

—oOo—

उपरोक्त विषयांतर्गत संदर्भित पत्र के तारतम्य में लेख है कि राज्य योजना आयोग छत्तीसगढ़ शासन द्वारा जिला वार्षिक कार्य योजना तैयार करने हेतु उच्चाधिकारी को निर्देशित किया गया है। जिसके तहत विकास खण्ड स्तर पर समिति गठित कर ग्राम पंचायतों के सचिवों को जिला वार्षिक कार्य योजना वर्ष 2012-13 के लिए तैयार करने दिनांक 29.08.2011 को पूर्वान्ह में 10.30 बजे से जनपद पंचायत कांकेर के सभाकक्ष में कार्यशाला का आयोजन किया गया है। जिसमें जिला योजना अधिकारी के माध्यम से आपको प्रशिक्षण दिया जावेगा जिसमें अधिकारी कर्मचारी भी शामिल रहेंगे। कृपया उक्त दिनांक को साथ में आप अपने ग्राम पंचायत के जन्म-मृत्यु पंजी भी लाना सुनिश्चित करें एवं प्रशिक्षण में समय पूर्व जनपद पंचायत कांकेर सभाकक्ष में अपनी उपस्थिति अनिवार्यता सुनिश्चित करें।



मुख्य कार्यपालन अधिकारी
जनपद पंचायत कांकेर

क्रमांक / 1167 / निर्माण. / जि.यो.वा.यो. / ज.पं. / 2011

कांकेर / दिनांक 18.08.2011

प्रतिलिपि :-

1. श्रीमान् जिलाध्यक्ष महोदय कांकेर की ओर सादर सूचनार्थ सम्प्रेषित
2. मुख्य कार्यपालन अधिकारी जिला पंचायत कांकेर को सूचनार्थ सम्प्रेषित।
3. कलेक्टर, (जिला योजना) जिला उत्तर बस्तर कांकेर को सूचनार्थ सम्प्रेषित।
4. उपसंचालक पंचायत एवं समाज कल्याण विभाग को सादर सूचनार्थ।
5. श्री संतोष कुमार कौशिक सभाकक्ष के व्यवस्थापक को आवश्यक कार्यवाही हेतु सूचनार्थ।


मुख्य कार्यपालन अधिकारी
जनपद पंचायत कांकेर
-224-

कार्यालय मुख्य कार्यपालन अधिकारी, जनपद पंचायत कांकेर
जिला उ.ब.कांकेर (छत्तीसगढ़)

email- ceojanpadpanchayat.kanker@gmail.com, Fax -222203

क./1164/जपं./नि.शा/जि.वार्षिक कार्ययोजना/2011-12

कांकेर,दिनांक 18.08.11

प्रति,

1. अध्यक्ष/उपाध्यक्ष/एवं समस्त जनपद सदस्य, ज.पं. कांकेर
2. तहसीलदार, तहसील कांकेर
3. खण्ड शिक्षा अधिकारी, विकास खण्ड कांकेर
4. खण्ड चिकित्सा अधिकारी, विकास खण्ड कांकेर
5. परियोजना अधिकारी, महिला एवं बाल विकास विभाग कांकेर
6. सहायक अभियंता, ग.या.सेवा एवं नगर पंचायत कांकेर
7. सहायक कनिष्ठ अभियंता छ.ग. राज्य विद्युत मंडल कांकेर
8. वरिष्ठ कृषि विकास अधिकारी, कृषि विभाग कांकेर
9. परियोजना अधिकारी, उद्यानिकी विभाग कांकेर
10. परिक्षेत्र अधिकारी, सामान्य वन मंडल कांकेर
11. पंचायत एवं समाज शिक्षा संगठक, ज.पं.कांकेर
12. खाद्य निरीक्षक, खाद्य शाखा कांकेर
13. पशु चिकित्सा अधिकारी, कांकेर
14. सहायक विकास विस्तार अधिकारी, ज.पं. कांकेर

विषय :- जिला वार्षिक कार्ययोजना वर्ष 2012-13 के तैयार करने हेतु विकास खण्ड स्तर पर कार्यशाला में उपस्थित होने बाबत।
संदर्भ :- आपके पत्र क्रमांक/865/जि.यो.नि./2012-13/ कांकेर दिनांक 04.08.2011।

—00—

उपरोक्त विषयान्तर्गत संदर्भित पत्र के तारतम्य में लेख है कि राज्य योजना छ.ग. शासन के निर्देशानुसार, जिला वार्षिक कार्य योजना तैयार करने हेतु विकास खण्ड स्तर पर दिनांक 29.08.2011 को प्रातः 10.30 बजे जनपद पंचायत कांकेर के सभा कक्ष में 01 दिवसीय कार्यशाला का आयोजन किया गया है। जिसमें आपकी उपस्थिति प्रार्थनीय है। साथ ही खण्ड स्तर के अधिकारी कर्मचारी विभिन्न क्षेत्रों के विजन स्थिति के संदर्भ में जनपद के स्थिति विश्लेषण व विजन का 01-02 पेज में लेख लिख कर अनिवार्यतः लाना सुनिश्चित करें।

मुख्य कार्यपालन अधिकारी
जनपद पंचायत कांकेर
कांकेर,दिनांक 18.08.11

प.क./1165/जपं./नि.शा/जि.वार्षिक कार्ययोजना/11-12
प्रतिलिपि :-

1. कलेक्टर, (जिला योजना) जिला उत्तर बस्तर कांकेर को सादर सूचनार्थ।
2. श्रीमान जिलाध्यक्ष महोदय, जिला उत्तर बस्तर कांकेर को सादर सूचनार्थ संप्रेषित।
3. मुख्य कार्यपालन अधिकारी, जिला पंचायत कांकेर को सादर सूचनार्थ संप्रेषित।
4. उपसंचालक, पंचायत एवं समाज कल्याण, जिला उ.ब. कांकेर को सादर सूचनार्थ।
5. श्री संतोष कौशिक, सभाकक्ष व्यवस्थापक, ज.पं. कांकेर को सूचनार्थ एवं आवश्यक कार्यवाही हेतु।

मुख्य कार्यपालन अधिकारी
जनपद पंचायत कांकेर

कार्यालय मुख्य कार्यपालन अधिकारी जनपद पंचायत दुर्गकोदल
जिला उत्तर बस्तर कांकेर (छ0ग0)

//ज्ञापन//

क्रमांक/ 897 /ज0प0/जि.यो./विकास/2011-12
प्रति,

दुर्गकोदल,दिनांक ...12.09.2011

1. तहसीलदार
दुर्गकोदल
2. अनुविभागीय अधिकारी
ग्रामीण यांत्रिकी सेवा
जनपद पंचायत दुर्गकोदल
3. विकास विस्तार अधिकारी,
जनपद पंचायत दुर्गकोदल
4. अनुविभागीय अधिकारी
(लोक निर्माण विभाग)
मानुप्रतापुर
5. अनुविभागीय अधिकारी
जलसंसाधन विभाग मानुप्रतापुर
6. कार्यक्रम अधिकारी
म.गं.रा.आ.रो.गारदी योजना दुर्गकोदल
7. खाण्ड चिकित्सा अधिकारी
दुर्गकोदल
8. कृषि विकास अधिकारी
दुर्गकोदल
9. उद्यान आयुक्त
दुर्गकोदल
10. वन परिक्षेत्र अधिकारी
दुर्गकोदल
11. कनिष्ठ मंत्री
विद्युत विभाग दुर्गकोदल
12. पंचायत निरीक्षक
जनपद पंचायत दुर्गकोदल

विषय:- जिला वार्षिक कार्य योजना वर्ष 2012-13 के लिये प्रस्तावित आंकड़ा प्रस्तुत करने के संबंध में।
संदर्भ:- इस कार्यालय का पत्र क्रमांक/887/ज.पं./जि.यो./विकास/2011-12 दुर्गकोदल, दिनांक 02.09.2011

-000-

उपरोक्त विषयवर्ती संदर्भित पत्र का अवलोकन करने का कष्ट करे जिसके अनुसार जिला वार्षिक कार्ययोजना वर्ष 2012-13 के लिये प्रस्तावित आंकड़ा प्रस्तुत करने हेतु लेख किया गया था, किन्तु आपके द्वारा उक्त जानकारी अब तक प्रस्तुत नहीं किये जाने के कारण जिला योजना एवं सांख्यिकी अधिकारी जिला उत्तर बस्तर कांकेर को नहीं भेजा जा सका है। अतः उपरोक्तानुसार जानकारी अविलम्ब प्रस्तुत करे जिससे संकलित जानकारी जिला योजना एवं सांख्यिकी अधिकारी जिला उत्तर बस्तर कांकेर को भेजी जा सके। कृपया इसे सर्वोच्च प्राथमिकता देवे।

मुख्य कार्यपालन अधिकारी
जनपद पंचायत दुर्गकोदल
जिला उत्तर बस्तर कांकेर (छ0ग0)
दुर्गकोदल,दिनांक ...12.09.2011

पु. क्रमांक/ 898 /ज0प0/जि.यो./विकास/2011-12
प्रतिनिधि:-

1. जिला योजना एवं सांख्यिकी अधिकारी जिला उत्तर बस्तर कांकेर को उनके ज्ञापन क्रमांक/1090/जि.यो.सां./स.सां.अ./2011 कांकेर दिनांक 09.09.2011 के संदर्भ में सूचनार्थ संप्रेषित, लेख है कि उपरोक्तानुसार जानकारी संबंधित विभागों से प्राप्त होते ही भेजी जावेगी।
2. मुख्य कार्यपालन अधिकारी जिला पंचायत उत्तर बस्तर कांकेर (छ0ग0) को सूचनार्थ संप्रेषित।
3. अनुविभागीय अधिकारी (राजस्व) मानुप्रतापुर को सूचनार्थ संप्रेषित।

मुख्य कार्यपालन अधिकारी
जनपद पंचायत दुर्गकोदल
जिला उत्तर बस्तर कांकेर (छ0ग0)

RACFO OFFICE LETTER 2010-02ACFO OFFICE LETTER 2011.doc

- 433 -

कार्यालय मुख्य कार्यपालन अधिकारी जनपद पंचायत दुर्गूकोदल
जिला उत्तर बस्तर कांकेर (छ0ग0)

//ज्ञापन//

क्रमांक/ 887 /ज0प0/जि.यो./विकास/2011-12
प्रति,

दुर्गूकोदल, दिनांक 08-09-2011

1. तहसीलवार
दुर्गूकोदल
2. अनुविभागीय अधिकारी
ग्रामीण यांत्रिकी सेवा
जनपद पंचायत दुर्गूकोदल
3. विकास विस्तार अधिकारी,
जनपद पंचायत दुर्गूकोदल
4. अनुविभागीय अधिकारी
(लोक निर्माण विभाग)
मानुप्रतापुर
5. अनुविभागीय अधिकारी
जलसंसाधन विभाग मानुप्रतापुर
6. अनुविभागीय अधिकारी
लोक स्वास्थ्य यांत्रिकी विभाग मानुप्रतापुर
7. खण्ड शिक्षा अधिकारी
विकास खण्ड दुर्गूकोदल
8. खण्ड स्त्रोत समन्वयक
राजीव गांधी शिक्षा मिशन दुर्गूकोदल
9. कार्यक्रम अधिकारी
म.गां.रा.आ.रो.नारंटी योजना दुर्गूकोदल
10. खण्ड चिकित्सा अधिकारी
दुर्गूकोदल
11. पशु चिकित्सा अधिकारी
दुर्गूकोदल
12. कृषि विकास अधिकारी
दुर्गूकोदल
13. परियोजना अधिकारी
महिला एवं बाल विकास दुर्गूकोदल
14. उद्यान अधीक्षक
दुर्गूकोदल
15. वन परिक्षेत्र अधिकारी
दुर्गूकोदल
16. कनिष्ठ यंत्री
विद्युत विभाग दुर्गूकोदल
17. पंचायत निरीक्षक
जनपद पंचायत दुर्गूकोदल

विषय:- जिला वार्षिक कार्य योजना वर्ष 2012-13 के लिये प्रस्तावित आंकड़ा प्रस्तुत करने के संबंध में।
संदर्भ:- संविद राज्य योजना आयोग छ.ग. रायपुर का पत्र क्रमांक/916/2011/रा.यो.आ./जि.या.सां./2011
रायपुर दिनांक 28.07.2011 एवं जिला योजना एवं सांख्यिकी अधिकारी जिला उत्तर बस्तर कांकेर का ज्ञापन
क्रमांक/1015/स्था./स.सां.अ./2011 कांकेर दिनांक 19.08.2011.


-000-

उपरोक्त विषयांतर्गत संदर्भित पत्रों के परिपालन में जिला योजना एवं सांख्यिकी अधिकारी जिला उत्तर बस्तर कांकेर द्वारा दिनांक 02.09.2011 को जनपद पंचायत भवन सभा कक्ष दुर्गूकोदल में आयोजित कार्यशाला/प्रशिक्षण में दिये गये निर्देशानुसार निर्धारित प्रपत्रों में वर्ष 2012-13 हेतु प्रस्तावित कार्ययोजना तैयार कर दिनांक 07.09.2011 को जिला योजना एवं सांख्यिकी कार्यालय जिला उत्तर बस्तर कांकेर (छ0ग0) में सॉफ्ट कॉपी एवं हार्डकॉपी प्रस्तुत किया जाना है, तथा जिले की संकलित जानकारी दिनांक 15.09.2011 को राज्य आयोजना आयोग छ0ग0 रायपुर को प्रस्तुत किया जावेगा।

F:\CEO OFFICE LETTER 2010-02\CEO OFFICE LETTER 2011.doc


- 420 -

अतः आप अपने विभाग के इस विकास खण्ड से संबंधित जानकारी प्रस्तुत करने हेतु इस कार्यालय के कम्प्यूटर कक्ष में श्री खगेश कुमार गनवीरे डाटा इण्ट्री ऑपरेटर से अपने अधिनस्थ कर्मचारियों को भेजकर या स्वयं संपर्क कर पेन ड्राइव या सी.डी. में प्रपत्र प्राप्त करें, तथा अपने विभाग से संबंधित प्रस्तावित आंकड़ा तैयार कर दिनांक 05.09.2011 को हार्डकापी एवं सॉफ्टकापी सहित इस कार्यालय के उक्त डाटा इण्ट्री ऑपरेटर से सम्पर्क कर इण्ट्री कराना सुनिश्चित करें।
कृपया इसे सर्वोच्च प्राथमिकता दें।


मुख्य कार्यपालन अधिकारी
जनपद पंचायत दुर्गकोदल
जिला उत्तर बस्तर कांकेर (छ0ग0)
दुर्गकोदल, दिनांक 02.09.2011

पु. क्रमांक/ 888 /ज0प0/जि.यो./विकास/2011-12
प्रतिलिपि:-

1. मुख्य कार्यपालन अधिकारी जिला पंचायत उत्तर बस्तर कांकेर (छ0ग0) को सूचनार्थ सम्प्रेषित।
2. जिला योजना एवं सांख्यिकी अधिकारी जिला उत्तर बस्तर कांकेर को सूचनार्थ सम्प्रेषित।
3. अनुविभागीय अधिकारी (राजस्व) भानुप्रतापपुर को सूचनार्थ सम्प्रेषित।


मुख्य कार्यपालन अधिकारी
जनपद पंचायत दुर्गकोदल
जिला उत्तर बस्तर कांकेर (छ0ग0)

कार्यालय मुख्य कार्यपालन अधिकारी, जनपद पंचायत कांकेर
जिला उ.ब.कांकेर (छत्तीसगढ़)

email- ceoanpadpanchayat.kanker@gmail.com, Fax -222203

कमांक/1705/जपं./वार्षिक कार्ययोजना/2011-12 कांकेर,दिनांक 13.10.2011

प्रति,


कलेक्टर
(जिला योजना)
जिला उत्तर बस्तर कांकेर

विषय :- जिला वार्षिक कार्ययोजना वर्ष 2012-13 के निर्माण से संबंधित जनपद स्तरीय विभागों का डाटा जानकारी अप्राप्त है जिसकी जानकारी प्रस्तुत करने बाबत।

—oO—

उपरोक्त विषयांतर्गत लेख है कि जिला वार्षिक कार्ययोजना वर्ष 2012-13 के निर्माण से संबंधित जनपद स्तरीय विभागों का डाटा की जानकारी विकास खण्ड स्तर पर प्राप्त नहीं हुआ है। जिसकी सूची तैयार कर आपकी ओर आवश्यक कार्यवाही हेतु सादर प्रस्तुत है।

संलग्न :- उपरोक्तानुसार विभागों की सूची।


मुख्य कार्यपालन अधिकारी
जनपद पंचायत कांकेर

पृ.कमांक/1706/जपं./वार्षिक कार्ययोजना/11-12 कांकेर,दिनांक 13.10.2011

प्रतिलिपि :-

1. श्रीमान कलेक्टर महोदय, कांकेर जिला उत्तर बस्तर कांकेर को सादर सूचनार्थ संप्रेषित।


मुख्य कार्यपालन अधिकारी
जनपद पंचायत कांकेर

कार्यालय तहसीलदार एवं निर्वाचन अधिकारी, (पं.) जिला उ.ब. कांकेर

—0 पावती 0—

क	विभाग का नाम	रिमार्क
1	2	3
1	अनुविभागीय अधिकारी, लोक स्वास्थ्य यांत्रिकीय कांकेर	अनुपस्थित
2	महाप्रबंधक, जिला उद्योग केंद्र कांकेर	अनुपस्थित
3	वरिष्ठ कृषि विकास अधिकारी, कांकेर	अनुपस्थित
4	खण्ड चिकित्सा अधिकारी प्राथमिक स्वास्थ्य केंद्र धनेलीकन्हार	अनुपस्थित
5	प्रबंधक, नागरिक आपूर्ति निगम कांकेर	अनुपस्थित
6	परियोजना अधिकारी उद्यान कांकेर	अनुपस्थित
7	जिला शिक्षा अधिकारी कांकेर	अनुपस्थित
8	कार्यपालन यंत्री ग्रामीण यांत्रिकीय सेवा कांकेर	अनुपस्थित
9	कार्यपालन यंत्री लोक स्वास्थ्य यांत्रिकीय सेवा कांकेर	अनुपस्थित
10	कार्यपालन यंत्री प्रधान मंत्री ग्राम सड़क योजना कांकेर	अनुपस्थित
11	उप संचालक कृषि कांकेर	अनुपस्थित
12	मुख्य चिकित्सा एवं स्वास्थ्य अधिकारी कांकेर	अनुपस्थित
13	मलेरिया अधिकारी कांकेर	अनुपस्थित
14	सहायक संचालक रेशम कांकेर	अनुपस्थित
15	राजीव गांधी शिक्षा मिशन कांकेर	अनुपस्थित
16	जिला महिला परियोजना अधिकारी महिला एवं बाल विकास विभाग कांकेर	अनुपस्थित
17	क्रेडा विभाग कांकेर	अनुपस्थित
18	विद्युत विभाग कांकेर	अनुपस्थित
19	खादी ग्रामोद्योग कांकेर	अनुपस्थित

मुख्य कार्यपालन अधिकारी
जनपद पंचायत कांकेर

15- List of the members of the District Planning Committee

जिला योजना समिति कांकर के सदस्यगण

(अ) निर्वाचित सदस्यों की सूची निम्नानुसार है :-

क्र.	निकाय का नाम	माननीय सदस्यों का नाम	पता
1	2	3	4
1	ग्रामीण क्षेत्र (जिला पंचायत कांकर)	सुश्री सीरो पिता भावजीराम	ग्राम/पोष्ट सराधूमिचगांव तह.दुर्गुकोन्दल जिला कांकर मो.94062-29591
2	ग्रामीण क्षेत्र (जिला पंचायत कांकर)	श्रीमती उर्मिला उसेण्डी पति सुम्मत सिंह उसेण्डी	ग्राम सुंलगी पोष्ट/तहसील कोयलीबेड़ा जिला कांकर मो.94062-91870
3	ग्रामीण क्षेत्र (जिला पंचायत कांकर)	श्रीमती कंचन विश्वास पति जगबन्धु	ग्राम पी.व्ही.59 छोटेकापसी जिला कांकर मो. 94242-95009
4	ग्रामीण क्षेत्र (जिला पंचायत कांकर)	श्रीमती कृष्णा बाई सिन्हा पति मंशाराम सिन्हा	ग्राम पाण्डरवाही पो.नाथियानवागांव जिला कांकर मो. 94077-49469
5	ग्रामीण क्षेत्र (जिला पंचायत कांकर)	श्रीमती चैताली बेपारी पति श्री कृष्ण बेपारी	ग्राम बान्देबाजार बान्देकोलोनी जिला कांकर मो. 94060-01046
6	ग्रामीण क्षेत्र (जिला पंचायत कांकर)	श्री भोजराज नाग पिता श्री लक्ष्मीनाथ नाग	ग्राम नयापारा-हिमोड़ा तह.अंतागढ़ जिला कांकर मो. 94255-99522
7	ग्रामीण क्षेत्र (जिला पंचायत कांकर)	श्री हीरालाल मरकाम पिता जयलाल मरकाम	ग्राम गहरीन बांधा पो.शामतरा, तह.नहरपुर जिला कांकर मो. 97535-59765
8	नगरीय क्षेत्र (नगर पालिका परिषद कांकर)	श्री बालमुकुन्द तिवारी पिता श्री गिरधर प्रसाद	जिला कांकर मो. 94252-61858

16- Annexures:

District Level Integrated Planning Workshop, Kanker

आज दिनांक 06-12-2010 को स्थानीय जिला पंचायत सभाकक्ष में एकीकृत विकेन्द्रीकृत जिला योजना निर्माण के सन्दर्भ में एक दिवसीय कार्यशाला का आयोजन, भारत सरकार संयुक्त राष्ट्र साझा अभिसरण कार्यक्रम के अन्तर्गत, जिला योजना एवं सांख्यिकी विभाग के द्वारा कराया गया। कार्यक्रम का उद्देश्य, जिला एवं जनपद स्तरीय अधिकारियों को एकीकृत नियोजन एवं अभिसरण के महत्व व प्रक्रिया के प्रति आमुखीकरण करना था। कार्यक्रम में जिला कलेक्टर, मुख्य कार्यपालन अधिकारी, जिला पंचायत अध्यक्ष, नगर पालिका कांकर श्री पवन कौषिक समेत सभी विभागों के जिला स्तरीय अधिकारी; मुख्य कार्यपालन अधिकारी जनपद पंचायत और जनपद स्तरीय तकनीकी सहयोगकर्ता समूह ने भाग लिया।

जिला कलेक्टर महोदय, श्री निर्मल खाखा जी ने सभी प्रतिभागियों को निर्देश दिये की कार्यशाला में बतायी जा रही एकीकृत कार्ययोजना निर्माण की प्रक्रिया को ध्यान से सुनें और अपने /जनपद /विभाग में इसके सशक्तकरण के लिए प्रयास करें।

कार्यक्रम की पृष्ठभूमि और कार्यक्रम उद्देश्य पर चर्चा करते हुए श्री डी एस वर्मा, जिला योजना एवं सांख्यिकी अधिकारी ने कार्यशाला के उद्देश्य की चर्चा करते हुए सभी आगुन्तक अधिकारियों का स्वागत किया।

तदपश्चात्, श्री दिनेश सिंह प्रोग्राम मैनेजर समर्थन के द्वारा एकीकृत विकेन्द्रित कार्य योजना और इसके इतिहास के बारे में बताया। उन्होंने बताया कि किस प्रकार विभिन्न 5 वर्षीय योजनाओं, 73वें 74वें सविधान संसोधन में स्थानीय सरकारों की योजना निर्माण, क्रियान्वयन में सक्रिय भागीदारी आवश्यक मानी गयी है। उन्होंने पंचायती राज के माध्यम से विभिन्न योजना निर्माण की प्रक्रिया को मजबूत करने की विषय आवश्यक बताया।

इस सत्र के पश्चात् राज्य योजना आयोग, से आये श्री संजय समादार, ने राजनन्द गांव में पिछले 3 वर्ष से प्रत्येक ग्राम में चल रही, ग्राम सूक्ष्म नियोजन प्रक्रिया के बारे में बताया। उन्होंने बताया, कि किस प्रकार तकनीकी प्रशिक्षण, पदयात्रा, रैली और सामाजिक मानचित्र आदि के माध्यम से ग्राम की समस्या को सूक्ष्म नियोजन में लिया जाता है। उन्होंने स्थानीय प्रशिक्षित नवयुवकों के सक्रिय सहयोग से ग्राम सूक्ष्म नियोजन प्रणाली से, समस्या निवारण, स्थानीय जिम्मेदारी सुनिश्चित करने को महत्त्वपूर्ण बताया। श्री प्रभात कुमार यूनिसैफ ने राजनन्दगांव माडल के बारे में चर्चा करते हुए बताया की, ग्राम सूक्ष्म नियोजन के साथ ग्राम स्तर पर एक सूचना केन्द्र स्थापित किया गया है। उन्होंने कहा कि इस केन्द्र को ज्ञान सागर केन्द्र के रूप में जाना जाता है और इसके माध्यम से विभिन्न योजनाओं और स्थानीय ज्ञान को जन समुदाय तक पहुंचाया जाता है। उन्होंने बताया कि एक समय में पूर्ण क्षमता वृद्धि नहीं हो सकती, अतः निस्तर प्रयासों की आवश्यकता है।

राजनादगांव में उन्होने इसके पश्चात् समुदाय आधारित अलर्ट सिस्टम के बारे में बताया कि कुछ मुख्य क्षेत्रों में जिले ने ऐसे बिन्दुओं की पहचान की है जिस पर जानकारी सेवाओं की गुणवत्ता के लिये आवश्यकता है। उन्होने बताया कि स्वास्थ्य, महिला बाल विकास, शिक्षा आदि क्षेत्रों में समुदाय इन बिन्दुओं की रिपोर्टिंग करता है, जिसे ब्लॉक स्तर पर ब्लॉक लेवल टास्क फोर्स के साथ चर्चा कर संबंधित विभाग के माध्यम से दूर किया जाता है। प्रभात कुमार, यूनिसैफ ने कहा कि इस प्रक्रिया के माध्यम से करीब ज्यादातर समस्याएँ – ग्राम, जनपद स्तर पर ही अलर्ट के आधार पर कार्यवाही करने पर समाप्त हो जाती है और शेष कुछ ही समस्याएँ ही होती है कि जिन पर जिला स्तरीय हस्तक्षेप की आवश्यकता होती है। इसी क्रम में बताया गया कि जिले राजनादगांव में यूनिसैफ के सहयोग से ऐसी प्रक्रिया शुरू की जा रही है, जिससे पारा टोला या गांव से ऐसे परिवारों का चिन्हांकन किया जाता है जो किन्ही कारणों से कई योजनाओं के लाभ से वंचित रह जाते हैं। और यदि, सूची संबंधित पंचायत विभाग के पास आती है तो इन परिवारों को

विकास के प्रक्रिया से जोड़ने में सुविधा भी होती है। श्री प्रभात कुमार ने सुक्ष्म नियोजन सामुदायिक अलर्ट प्रणाली और पिछड़े परिवारों के स्थानीय चिन्हाकन के समय आ सकने वाली चुनौतियां के बोर में भी बताया। भोजन अवकाश के बाद के सत्र में सभी प्रतिभागियों ने हिवाड़े बाजार फिल्म देखी और इस फिल्म के माध्यम से ग्राम सभा के बेहतर प्रबंधन के पहलूओं पर चर्चा की गयी। इसके पश्चात, श्री दिनेश कुमार ने जिला योजना के चरण, पंचायत स्तर पर तकनीकी सहयोगकर्ता की भूमिका और अन्य संबंधित पहलूओं पर प्रकाश डाला।

श्री रामचन्द्र सिंह , डिस्ट्रिक्ट फैसिलिटेटर भारत सरकार-संयुक्त राष्ट्र साझा अभिसरण कार्यक्रम ने जिले की जिला योजना निर्माण, संस्थागत ढांचा, स्थिति विप्लेषण, विभिन्न स्तरों पर मुख्य चुनौतियां और सुझावों के बोर में प्रस्तुतीकरण किया। कार्यक्रम के अन्त श्री डी.एस.वर्मा जिला योजना एवं सांख्यिकी अधिकारी ने रायपुर से आये रिसोर्स व्यक्ति, जिला स्तरीय अधिकारियों और जनपद स्तरीय तकनीकी सहयेगकताओं को उनके कार्यषाला में भागीदारी के लिए धन्यवाद ज्ञापन किया। उन्होने आषा व्यक्त कि आज की कार्यषाला के आधार पर भविष्य में जिले में एकीकृत कार्ययोजना निर्माण के विभिन्न पहलूओं को और सषक्त किया जायेगा।

Block Level Workshop on Decentralised Integrated Planning January – March 2011

As challenges of the integrated decentralised planning are many, ***district need to constantly organise the follow-up workshop with the stakeholders working at the field site.*** Fortunately, in Kanker, some budget was available with DPSO office, and thus these workshops were organised in January – February, 2011. The only changes done in the schedule (from earlier one), was a change in the exercises under the workshops, to involve the participants.....in understanding the concern issues. The details are as given below:

Block Level Workshops:

Block level workshops were scheduled in District Kanker, by the District planning & Statistical Officer (DPSO), 2011, as per the following schedule:

Schedule:

Objective of the Workshop:

To participatory engage the Panchayat Secretaries, in understanding the need of integrated decentralised planning at the village/ panchayat level, and participatory accessing their understanding about the integrated planning parameters such as: different capitals, different service indicators, their role in integrated planningetc. *(Along with this objective, the workshop also focussed on the need of improving the reporting of birth and death registration, in the district.).* The details of the participants are as:

SN	Block	Date	Total Participants	Secretary Participated
1	Durgkondal	10.02.2011	13	13
2	Kanker	12.01.2011	48	48
3	Antagarh	12.02.2011	28	11
4	Narharpur	14.01.2011	40	38
5	Charama	18.01.2011	78	48
6	Koylibeda	25.03.2011	56	53
7	Bhanupratapur	31.01.2011	39	36
	Total		302	247

Process:

The following has been the process adopted for the training.

- 1- Dates for organisation of the workshops sent to the CEO, Janpad .
- 2- Contacting the Master Trainers for facilitating the session in the workshop.
- 3- Visit by the District Team to the scheduled block on the scheduled workshop date
- 4- Organisation of the workshop.

Workshop Schedule:

The 3- 4 hours workshops covers the following:

- Introduction of the workshops
- Objective of the workshop
- A documentary film display (Decentralised planning/ Hiware Bazar...) & discussion on the film's issues
- Exercise on different resources available near by villages.....
- Group exercise on understanding status on key indicators/parameters..... (Which are of concern for district)
- Group response on the possible role of the panchayat secretary with respect to the Integrated Plan
- Communicating Panchayat about the poor reporting status under the birth and death registration and motivating for the timely reporting of birth and death.
- Vote of thanks

Outputs:

- Documentary creates favourable environment among the participants for the need of a decentralised integrated planning at the village/ panchayat level
- The understanding of the panchayat secretary on different key issues (as poverty, malnutrition..etc), can be accessed and accordingly the need of a situational analysis at the local level can be established.
- Through exercises Panchayat secretaries can develop the understanding about the 5 capitals (social, human, economic, physical & natural)
- The workshop can also help in developing sense of understanding about the role a secretary need to play in the integrated planning processes at the panchayat level.

Finance: All logistics and financial support had been facilitated through the DPSO Office, Kanker

Role of District Facilitator:

- To participatory engage the people in understanding the words- decentralization & integration
- To facilitate exercise on the understanding of the village resources
- To involve the participants on understanding need of situational analysis on different key issues....
- To generate the need that each panchayat should have its own integrated plan

आज दिनांक 25.03.2011 को पखांजूर सदभावना भवन में पंचायत सचिवों का जिला योजना सुदृढीकरण एवं जन्म-मृत्यु पंजीयन के तहत 1 दिवसीय प्रशिक्षण करवाया गया। कार्यक्रम का आयोजन जिला योजना सांख्यिकी विभाग के द्वारा करवाया गया। कार्यक्रम में जनपद के कुल 56 प्रतिभागियों ने भाग लिया। अपने उद्बोधन में श्रीमती चैताली बेपारी, जिला योजना समिति सदस्य ने कहा कि पंचायत सचिवों को भी आम जनता के बीच जाकर उनकी वास्तविक आवश्यकताओं का आंकलन कर बेहतर योजना निर्माण में अपनी भूमिका निभानी चाहिए, उन्होंने कहा कि पंचायत सचिवों की ग्राम की सर्वांगीण एकीकृत विकास में एक महत्वपूर्ण भूमिका है और उन्हें समुदाय में अपनी एक अच्छी पहचान बनानी चाहिए।



कार्यक्रम के अंतर्गत डिस्ट्रिक्ट फैसिलिटेटर, भारत सरकार संयुक्त राष्ट्र साझा अभिसरण कार्यक्रम ने प्रतिभागियों को विकेन्द्रीकृत एकीकृत कार्य योजना के संदर्भ में समझ बनाने में सहयोग किया। कार्यक्रम के तहत प्रतिभागियों को विकेन्द्रीकरण, हिवाड़े बजार ग्राम पंचायत के संदर्भ में लघु फिल्में भी प्रदर्शित की गयी। प्रतिभागियों ने विभिन्न महत्वपूर्ण प्राथमिकताओं में जैसे गरीबी, कुपोषण, शिशु मृत्यु दर, मातृ मृत्यु अनुपात, संस्थागत प्रसव, पेयजल व स्वच्छता संबंधित मुद्दों के पीछे मुख्य कारण जानने का अभ्यास भी किया।



कार्यक्रम में आपसी विमर्श से इस बात की आवश्यकता महसूस की गयी कि प्रत्येक ग्राम पंचायत की एक ठोस स्वस्थिति विश्लेषण होना चाहिए जो कि ग्राम पंचायत की अपनी कार्य

योजना का आधार बनाना चाहिए। सहायक सांख्यिकी अधिकारी श्री एस. के. श्रीवास्तव ने प्रतिभागियों से जन्म-मृत्यु के संबंध में जानकारी दी। सभी प्रतिभागियों से अपेक्षा की के जन्म-मृत्यु रजिस्ट्रेशन के महत्व को ध्यान में रखते हुए प्रतिमाह वे जनपद स्तर पर वांछित रिपोर्ट समय पर देंगे।

कार्यशाला में श्री एस.डी.बंजारे, मुख्य कार्यपालन अधिकारी, जनपद पंचायत कोयलीबेड़ा ने पंचायत सचिवों से अपेक्षा रखी कि, आगामी माह से प्रत्येक पंचायत से जन्म-मृत्यु रजिस्ट्रेशन की पूर्ण जानकारी आयेगी। विकेन्द्रीकृत, एकीकृत कार्य योजना के संदर्भ में यह तय किया गया कि प्रत्येक पंचायत सचिव अपने ग्राम पंचायत से संबंधित स्थिति विश्लेषण करेंगे, ताकि भविष्य में पंचायत और अधिक प्रभावी कार्ययोजना बना पाये।

जिला योजना सांख्यिकी विभाग द्वारा सभी प्रतिभागियों का धन्यवाद करते हुए कार्यशाला का समापन किया गया। विभाग के माध्यम से जनवरी से मार्च, 2011 के दौरान प्रत्येक ब्लॉक में इस प्रकार की कार्यशालाओं का आयोजन किया गया, जिसमें 247 ग्राम पंचायत सचिवों द्वारा विशेष रुचि के साथ भाग लिया गया।



Draft -1विकेन्द्रीकृत जिला योजना निर्माण – एक चुनौती

73वें व 74वें संविधान संसोधन जो कि स्थानीय स्वशासन से संबंधित है , के लागू होने के 18 वर्ष पश्चात भी ग्राम पंचायत/ ग्रामों के पास अपना कोई स्व-स्थिति विप्लेषण एवं अपनी सुक्ष्म कार्ययोजना मिल पाना मुष्किल होता है । यह तथ्य उस ओर इंगित करता है कि अभी विकेन्द्रीकृत, एकीकृत योजना निर्माण के क्षेत्र में स्वशासन की इकाई के रूप में परिवर्तित करने में अभी और अधिक प्रयासों और निवेश की आवश्यकता है। वर्तमान केस स्टडी, वार्षिक जिला कार्ययोजना के विभिन्न पहलुओं को सामने लाने का प्रयास है। केस स्टडी, वर्ष 2009 की है लेकिन स्थिति में आज भी कोई बदलाव नहीं है।

क्या आपके पास कोई रेडीमेट जिला प्लान का फारमेट हैं, जिसमें हम डाटा को डालकर वार्षिक जिला कार्ययोजना बना सकें, यह विचार जिला योजना से जुड़े उन अधिकारी के थे, जिन्होंने जिला योजना में एक महत्वपूर्ण भूमिका निभानी थी। जिला योजना से सम्बन्धित एक मुख्य अधिकारी का कहना था, कि आप क्या कह रहे हैं ग्राम पंचायतों से प्राप्त योजना को, जिला प्लान में शामिल किया जाना; क्या हम राज्य से प्रस्तावित कलेण्डर की समय सीमा में पूरा कर पायेंगे ! आप नहीं जानते, कि किस प्रकार से विभागों के बीच के आपसी बैठक के माध्यम से ही, प्लान कितने आसानी से बनता है। वास्तव में यह विचार उस व्यवस्था का परिणाम है जिसके माध्यम से विभागीय कार्यों, में अधिकारी प्रायः अपनी जिम्मेदारी तो पूरी कर पाते हैं, लेकिन एक परिकल्पना या वृहद सोच के अभाव में कई महत्वपूर्ण विषयों/ प्राथमिकताओं, पर अपेक्षित प्रतिक्रिया या कार्य प्रभावी रूप से हो पाना एक अलग मुद्दा है।

इन परिस्थितियों के मध्य उसे (तकनीकी सहयोगकर्ता अधिकारी) राज्य से प्राप्त कलेण्डर में दिये गये गतिविधि जैसे :- गतिविधि मानचित्रण, रिसोर्स इनवल्हप, स्थानीय ग्रामीण एवं शहरी निकायों से प्राप्त योजनाओं का समेकन, आदि अपेक्षाओं का रह-रह कर ध्यान आता है। राज्य से जिले में पदस्थापित उस अधिकारी के लिए यह पहला अनुभव था, कि वह किसी जिले की वार्षिक कार्ययोजना में तकनीकी सहयोग दे। साथ में उसके सामने थी, भारत सरकार के योजना आयोग की नवीन मार्गनिर्देशिका 2009, जो कि एकीकृत विकेन्द्रीकृत कार्य योजना, स्थानीय योजना निर्माण के महत्व और अन्य संबंधित पहलुओं पर विशेष ध्यान देने को प्रोत्साहन देती है ।

जिला योजना से सम्बन्धित एक अधिकारी से इस विषय पर सकारात्मक विस्तृत चर्चा के दौरान, कहा, कि हमें ग्राम पंचायत स्तर के प्रपत्र दे दो, तो हम हर पंचायत से जानकारी मंगा देंगे, जिसके आधार पर आप योजना बना लेना। वास्तव में जिला वार्षिक कार्ययोजना से सम्बन्धित ऐसा कोई पंचायत स्तरीय प्रपत्र भी जिले में उपलब्ध नहीं था। उक्त आवश्यकताओं को ध्यान में रखते हुए तकनीकी सहयोगकर्ता अधिकारी ने कई विभागों के साथ सम्पर्क करके, राज्य की मार्गनिर्देशिका में सुझावित 7 क्षेत्रों, में पंचायत स्तरीय कार्ययोजना निर्माण के लिए पंचायत स्तरीय योजना प्रपत्र को ड्राफ्ट किया। व्यवहारिकता में, प्रत्येक पंचायत वर्ष के विभिन्न माह में, उच्च स्तर से प्राप्त निर्देशों के आधार पर अलग-अलग विषय पर कार्ययोजना तो बनाती है लेकिन स्वस्थिति विप्लेषण आधारित एक अपनी एकीकृत योजना नहीं। अतः उपरोक्त मद्देनजर पंचायत स्तरीय कार्ययोजना प्रपत्रों की आवश्यकता महसूस की गई। इस कार्ययोजना प्रपत्रप्रपत्र के साथ पंचायत की स्थिति आकलन करने के लिए संक्षिप्त प्रपत्र, विभिन्न 7 क्षेत्रों के मापदण्डों (जैसे कितनी जनसंख्या पर अनुसूचित जनजाति क्षेत्र में नयी आंगनबाड़ी/ मिनी आंगन बाड़ी केन्द्र खोला जा सकता है..... आदि) हेतु भी प्रपत्र तैयार किये गये । अब क्योंकि पंचायत स्तर सम्बन्धित मापदण्ड, स्थिति विप्लेषण और योजना प्रस्ताव प्रपत्र तैयार हो चुके थे, (वास्तव में यह प्रपत्र उतने संषेधित/परिष्कृत नहीं थे, लेकिन सीमित समय में यही संभव हो सका)। तकनीकी सहयोगकर्ता अधिकारी द्वारा, इन प्रपत्रों को प्रत्येक ग्राम पंचायत तक पहुँचवाने, समझवाने और जनपद स्तर पर समेकन करने की आवश्यकता महसूस की गयी।

उपरोक्त सभी तथ्यों और पृष्ठभूमि में, सम्बन्धित तकनीकी सहयोगकर्ता अधिकारी द्वारा जिला कलेक्टर के समक्ष जिला योजना निर्माण की पूर्ण प्रक्रिया और स्थानीय निकायों की भूमिका को एक डाईग्राम के माध्यम से रखा गया। जिला कलेक्टर महोदय ने प्रक्रिया को महत्व देते हुए इसके क्रियान्वयन की पूर्ण सहमति दी। उक्त प्रक्रिया के ग्राम पंचायत स्तर पर क्रियान्वयन के लिए जिला योजना सांख्यिकी विभाग, द्वारा विषेय रूप से विभागीय पत्रों आदि के माध्यम से जानकारी दी गयी। उपरोक्त प्रक्रिया में क्रियान्वयन के लिए जून और जुलाई, 2009 के 2 माह की समय अवधि ही शेष थी। जिला स्तरीय स्टेयरिंग कमेटी की बैठक करवायी गयी, और सदस्यों से विकेन्द्रीकृत जिला वार्षिक कार्ययोजना निर्माण की प्रक्रिया को और शक्ति करने में उनके भूमिका/सहयोग की अपेक्षा रखी गयी। जिला कलेक्टर के द्वारा उपरोक्त पंचायत स्तरीय कार्ययोजना प्रस्तावों के लिए जनपद और ग्राम पंचायत स्तर पर भी संयोजक समीति का भी गठन किया गया। अतः उपरोक्त अनुसार ग्राम पंचायत से कार्य प्रस्तावों के प्राथमिक आकड़े संग्रहण की प्रक्रिया और प्रत्येक स्तर पर इन प्रक्रियाओं के सशक्तकरण के लिए सहयोगी दल की मुख्य भूमिका थी।

पंचायत स्तर पर कार्ययोजना निर्माण के लिए यह आवश्यक था कि पहले प्रत्येक पंचायत को पंचायत स्तरीय एकीकृत कार्ययोजना निर्माण के महत्व और सम्बन्धित प्रपत्रों की जानकारी दी जाये। यह भी महत्वपूर्ण कार्य था कि, जिले कि प्रत्येक पंचायत से पंचायत सचिव, सरपंच को प्रशिक्षित कर कार्यप्रस्ताव आमन्त्रित किये जाये। जिला कलेक्टर के माध्यम से प्रत्येक जनपद के मुख्य कार्यपालन अधिकारी को जनपद स्तर पर निर्धारित तिथि में पंचायत सचिव व सरपंच के प्रशिक्षण कार्यशाला में आयोजित किये जाने के सन्दर्भ में एक पत्र प्रेषित किया गया। प्रत्येक सम्बन्धित विभाग को यह भी यह सूचना दी गयी थी, कि प्रत्येक सम्बन्धित विभाग अपने योजनाओं के बारे में संक्षेप में बिन्दु रखेगा। इन 1 दिवसीय जनपद स्तरीय प्रशिक्षण कार्यक्रम में जिला योजना सांख्यिकी विभाग की ओर से एक दल गया, और जिला स्तरीय तकनीकी सहयोगकर्ता अधिकारी ने इन प्रशिक्षणों में मुख्य प्रशिक्षक की भूमिका निभायी। कुछ कार्यक्रमों में जिला योजना सांख्यिकी अधिकारी भी गये तथा शेष में उनके, विभाग की ओर से सहायक सांख्यिकी अधिकारी ही गये। साधारणतः जिला योजना एवं सांख्यिकी अधिकारी की उपस्थिति किन्हीं कारणवश ज्यादातर जनपदों में नहीं हो पायी।

जनपद स्तरीय प्रशिक्षण कार्यशाला में मुख्यतः इन बातों/ विषयों को समाहित किया गया – एकीकृत विकेन्द्रीकृत कार्ययोजना में प्रतिभागियों की समझ, जिला वार्षिक कार्ययोजना की प्रक्रिया, जिला स्तरीय परिकल्पना (विजन) कार्यशाला में तय प्राथमिकतायें, विभिन्न प्रपत्रों पर विवरण आदि। जनपद स्तरीय कार्यशाला में उपस्थित सम्बन्धित विभाग के अधिकारियों, ने विभागीय योजनाओं व मुद्दों की संक्षेप में जानकारी दी। प्रतिभागियों को विभिन्न प्रपत्रों को भरने के तरीके समझाते समय उदाहरणतः प्रपत्रों के विभिन्न कालमों को स्पष्ट कराया गया। यथासम्भव सरपंचों और सचिव से खुली चर्चा में प्राप्त पंकाओं और मुद्दों पर चर्चा कर समाधान करने की कोषि की गयी। तदपश्चात सभी पंचायतों को पंचायत स्तरीय कार्ययोजना के लिए मापदण्ड, स्थिति आंकलन और कार्य प्रस्ताव मांग सम्बन्धित प्रपत्रों का प्रदाय करवाया गया।

सम्बन्धित मुख्य कार्यपालन अधिकारी, जनपद पंचायत ने सभी प्रतिभागियों से निर्धारित तिथि तक अपने प्रस्तावों को ग्राम सभा में अनुमोदन पश्चात जनपद में भिजवाने के लिए कहा गया। इन प्रशिक्षणों के दौरान हुई, प्रत्येक जिला स्तरीय, समय सीमा (टी. एल.) बैठक में जिला कलेक्टर महोदय ने, इस बात की जानकारी ली, कि सम्बन्धित जनपद स्तरीय बैठकों में विभागों के प्रतिनिधि की भागीदारी कैसी रही। आमतौर पर यह पाया गया कि जनपद स्तर पर विभिन्न विभागों की भागीदारी काफी सीमित थी। जनपद में भी, मुख्य कार्यपालन अधिकारी द्वारा विभागों की भागीदारी सुनिश्चित करने के लिए विषेय प्रयासों की आवश्यकता महसूस की गयी।

जनपद स्तर के ऊपर इस बात को उदाहरण के माध्यम से समझाया गया कि वह किस प्रकार से योजनाओं को ग्राम पंचायतों से प्राप्त कर इसमें जनपद स्तरीय अतिरिक्त प्रस्तावों का जुड़ाव कर जिले में भिजवाना सुनिश्चित करेंगे। जनपद स्तर से समेकन की प्रक्रिया और इसके अपेक्षित स्वरूप की कोई मांग तो नहीं थी, लेकिन तकनीकी सहयोगकर्ता ने भी अपनी ओर से सम्बन्धित जनपद कार्यालय में एक समेकन प्रपत्र वाली सी. डी. दी। समेकन के लिए माउड्रॉसापट एक्सल वर्कशीट के उपयोग के बारे में जानकारी दी गयी। यहां यह तथ्य गौर करने योग्य है कि सम्बन्धित जनपद में द्वितीय स्तर पर ऐसा कोई मानव संसाधन नहीं था, जो इन जिला योजना प्रक्रियाओं से अवगत हो, उनके लिए यह एक अतिरिक्त कार्य के समान था। इस बात की अपेक्षा थी, कि प्रत्येक जनपद से एक समेकित कार्ययोजना जिले में निर्धारित समय अवधि में प्राप्त हो सके।

सभी जनपदों में प्रशिक्षण होने के बाद, सम्बन्धित जनपद ने अपने – अपने स्तर पर ग्राम पंचायतों की वार्षिक कार्ययोजना को जनपद स्तर पर मंगाकर समेकित किया। जनपद स्तर पर प्राप्त प्रस्तावों को समय सारणी के अनुसार मात्र एक हफ्ते का ही समय मिला, कि इसको अद्यतन, समीक्षा कर और अन्य जनपद स्तरीय प्रस्तावों को जोड़कर जिला भिजवाना सुनिश्चित हो। इतने कम समय में गुणवत्ता और उचित तरीके से अद्यतन किया जाना भी एक चुनौती थी। ग्रामीण निकायों की तरह ही नगर पालिका और नगर पंचायतों से भी वार्ड सभाओं के माध्यम से भी प्रस्ताव लेकर समेकन करने की अपेक्षा थी। अब क्योंकि समय आ गया था, कि प्रस्ताव को जिला स्तर समेकित कर विभिन्न विभागों

की योजनाओं से शामिल कर जिला योजना समिति से अनुमोदित करवा कर राज्य में भिजवाया जाये। अतः जिले से जनपदों व नगरी निकायों को फोन और मोबाईल के माध्यम से सम्पर्क किया जाने लगा, कि निश्चित तिथि तक प्रस्ताव जिले में प्रेषित करें। प्रत्येक जनपद ने किसी प्रकार से जल्दबाजी में अपने स्तर से प्रस्ताव जिला स्तर पर भिजवाया। सभी विभागों को जिला पंचायत में आमन्त्रित कर जनपद से आये प्रस्तावों को दिया गया, ताकि विभाग उन्हें योजनाओं में शामिल कर जिला योजना सांख्यिकी विभाग (नोडल विभाग, जिला योजना) को दे पायें।

जिला स्तर संबंधित तकनीकी सहायक अधिकारी और डाटा एंट्री आपरेटर थे, जिन्होंने किसी प्रकार से प्रस्ताव और विभागीय कार्ययोजना को एक निर्धारित फ्रेमवर्क में डाला। अंततः एक ऐसी 7 क्षेत्रक अनुसार, विभाग अनुसार, कई योजनाओं के टेबल/सारणी तैयार हो पाई जिसमें मुख्यतः बजट से संबंधित जानकारी थी। फिर प्रक्रिया के अनुसार समेकित जिला वार्षिक योजना की प्रति, जिला योजना समिति के सामने मुख्य कार्यपालन अधिकारी, जिला पंचायत द्वारा, रखकर उसे अनुमोदित करवाकर, राज्य योजना मंडल भिजवाया गया। सारी प्रक्रिया होने के पश्चात, जब इस बात की समीक्षा की जाये, कि जिला वार्षिक योजना की गुणवत्ता क्या है, तो यह बिन्दु सामने आता है कि –

1— कुछ ग्राम पंचायतों से विद्यालयों में शौचालय मरम्मत और शौचालय निर्माण दोनों के प्रस्ताव आये, जिनमें मनमाने ढंग से आवश्यक राशि की मांग की गई थी। यह संकेत देता है कि प्रस्ताव बनाते समय, वास्तविक स्थिति और सहभागिता को महत्व नहीं दिया गया।

2— कुछ ग्राम पंचायतों से नये विद्यालय के प्रस्ताव आये थे, जहां कि पूर्व में भी एक कि.मी. के अंतर्गत प्राथमिक विद्यालय थे। अतः ऐसा महसूस किया गया कि कुछ लोगो ने ही कार्ययोजना निर्माण कर औपचारिकता निभायी थी।

3—कई कार्यों में अनुमानित लागत और कार्यों की तकनीकी व्यवहार्यता एक मुद्दा थी। यह इंगित करता है कि विकेन्द्रीकरण कि अपेक्षा रखना एक मुद्दा है और ग्राम/पंचायत स्तर पर योजना निर्माण के लिए उचित मार्ग निर्देशन और तकनीकी सहयोग को सुनिश्चित करना एक अलग, विशेष महत्व का कार्य है।

4—कुछ जनपद में आंकलन यह ज्ञात हुआ कि कार्य प्रस्ताव ग्राम सभा से न आकर सरपंच/सचिव के माध्यम से भरकर जमा करवाये गये। अतः लगातार आवश्यक सहयोग के साथ, एकीकृत जिला योजना के प्रति गम्भीरता उत्पन्न करना, विभागीय पत्रों के अलावा जरूरी है।

5— पूरी प्रक्रिया में यह कमी महसूस हुई कि, ग्राम पंचायत, जनपद आदि स्तर से कोई औचित्य/स्थिति विप्लेषण आधारित मांग सामने नहीं आयी। अतः औचित्य पूर्ण पंचायत स्तरीय कार्ययोजना निर्माण के लिये एक सशक्त स्थिति विप्लेषण के महत्व को पंचायत स्तरीय सदस्यो/कार्यकर्ताओं को प्रशिक्षण के माध्यम से समझाईस दिया जाना आवश्यक है। १३6— विभिन्न स्तर पर गठित संयोजक समिति की भूमिका साधारणतः एक औपचारिकता ही थी, क्योंकि जिला कार्ययोजना को विभिन्न स्तरों पर उचित प्राथमिकता नहीं मिल पाती है। एक मुख्य चुनौती यह थी कि प्रत्येक स्तर पर कार्यरत अधिकारी/स्टाफ आष्वस्त नहीं थे, कि इस योजना के अनुरूप धनराशि प्राप्त होगी या नहीं जो कि एक बहुत बड़ा प्रोत्साहन का बिन्दु होता है।

6—प्रत्येक स्तर पर उचित क्षमता निर्माण और स्पष्टता के अभाव में ज्यादातर प्रस्ताव या तो शामिल नहीं हो पाये या अगर हो भी पाये तो इन्हें किसी स्कीम में समायोजन किया जाना, एक समय लेने वाला, चुनौतिपूर्ण व महत्वपूर्ण कार्य था।

7— साधारणतः इस प्रक्रिया में कार्यरत स्टाफ केवल जिला योजना निर्माण के समय ही इन गतिविधियों व प्रक्रियाओं से जुड़ पाया। विभिन्न स्तरों पर जिला योजना निर्माण, एक सतत प्रक्रिया के रूप में नहीं है, और न ही प्रत्येक स्तर पर इस महत्वपूर्ण आवश्यकता के लिए समर्पित (कमकपबंजमकद्ध स्टाफ है)।

8—जिला योजना निर्माण में जिला स्तर पर गुणवत्तापूर्ण, प्रमाणिक व अद्यतन आकड़ों का अभाव भी जिला योजना निर्माण में चुनौती के रूप में सामने आता है। वास्तव में एक क्षेत्रक में कई विभाग कार्यरत हैं अतः आंकण सामान्यता: एकल खिडकी (स्थान) पर तुरन्त सन्दर्भ के लिए उपलब्ध होना भी आवश्यक है।

9—पंचायत स्तर पर भी एकीकृत योजना निर्माण प्रक्रिया को सतत प्रक्रिया के रूप में नहीं देखा जाता है और इसके लिये उन प्रक्रियाओं को मजबूत करने की आवश्यकता है जिससे पंचायत अपने स्तर पर ही एक समावेशी, एकीकृत (सभी क्षेत्रको से संबंधित) योजनाये बना सकें। साथ में यह भी जरूरी है कि पंचायत अपने स्तर प्रत्येक क्षेत्रक की

योजना निरंतर अद्यतन किया करें। यहां पर यह बात ध्यान देने योग्य है कि क्या पंचायत सचिव इस कार्य को करने के लिये सक्षम है या उनकी क्षमता वृद्धि आवश्यक है। यह भी सोचा जा सकता है कि यदि एकीकृत समावेशी योजना का विशेष महत्व है तो संबंधित आकड़ों का पंचायत स्तर पर निरंतर आकण एकत्रितकरण, विश्लेषण और योजना निर्माण के लिये विशेष रूप से प्रशिक्षित कर्मी नियुक्त किये जाये। इसकी लागत जिला वार्षिक कार्ययोजना का .5 प्रतिशत के बराबर राशि से हो सकता है।

10— उपरोक्त प्रक्रिया के दौरान यह महसूस किया गया कि मात्र जिला योजना निर्माण की आवश्यकताओं को पूरा करने के लिए प्रत्येक स्तर पर वर्ष के मात्र कुछ महीनों में विशेष प्रयास किये जाते हैं। प्रति वर्ष प्रत्येक पंचायत से प्रस्ताव लेने का औचित्य कहां तक सही जब न तो इसके लिए आवश्यक मानव संसाधन, आर्थिक संसाधन, क्षमता निर्माण और एक वृहद स्रोत का प्रायः अभाव है।

11— क्योंकि जिला वार्षिक कार्ययोजना में प्रस्ताव एक वर्ष पश्चात की गतिविधि के लिये जाते हैं, अतः इस हेतु योजना निर्माण के लिये एक ग्राम पंचायत/ग्राम स्तरीय विजन होना आवश्यक है।

12— विकेन्द्रीकृत एकीकृत योजना, एक ऐसी प्रक्रिया भी नहीं है जो मात्र कुछ वर्षों में ही धरातल दिख पाये। संविधान के अनुच्छेद 243क (जिला योजना समिति), 73वें और 74वें संविधान संशोधन, अनुसूचित क्षेत्रों में पंचायती राज व्यवस्था विस्तार, चै।द्व आदि के पीछे की मनसा को जनपद, ग्राम पंचायत एवं ग्राम स्तर तक लाने के लिये ईमानदार प्रयासों और अधिक क्षमता वृद्धि और निवेश की आवश्यकता है।

13— जब किसी स्कीम/योजना को प्रारम्भ किया जाता है तो मार्ग निर्देशिका/प्रक्रियायें आदि में भी उर्धाधर (वर्टिकल) रूप से हो निर्धारित कर दी जाती हैं। ये योजना संबंधित प्रक्रियायें, और पात्रता आदि कई बार, स्थानीय आवश्यकता/मांग के अनुरूप नहीं होती है। ग्राम स्तरीय एकीकृत प्रस्ताव तो स्कीम/योजना के रूप में नहीं आ पाते हैं। वास्तव में विकेन्द्रीकृत योजना निर्माण में षायद पंचायतों को यह कहना किस हद तक सार्थक है कि एक कार्य को योजना में प्रस्तावित कर सकते हैं और दूसरे को नहीं, क्योंकि वह योजना की शर्तें पूरी नहीं करता। अतः ऐसी एक प्रक्रिया हो जिसके माध्यम से, स्थानीय आवश्यकतायें या तो योजनाओं में शामिल की जा सकें और जिन कार्यों के लिए योजना को शामिल करना संभव न हो सके उन्हें अतिरिक्त कार्य के रूप में लिया जाये। लेकिन यह कार्य उतना आसान नहीं हो सकता है जितना दिखने में लगता है, इसके लिये निरंतर प्रयासों की आवश्यकता है।

14— यदि ग्राम पंचायतों से कार्ययोजना को बिना प्रपत्र/अव्यवस्थित रूप से लिया जाये तो उन्हें समेकित करने में कई परेषानियों का सामना करना पड़ सकता है। अतः एक व्यवस्थित प्रपत्र की आवश्यकता हमेशा बनी रहती है।

विगत कुछ वर्षों के अनुभव के आधार पर यह कह सकते हैं कि जिले के सन्दर्भ में, अभी विकेन्द्रीकृत, एकीकृत योजना निर्माण के माध्यम से स्थानीय स्वशासन को वास्तविकता में परिणित करने में अभी समय लग सकता है।

Multi Disciplinary team (Technical Support Group) meeting at Tarasgaon Panchayat, North Bastar Kanker

A one day Panchayat level workshop was organized at Gram Panchayat, Tarasgaon on 14th June, 2011. The programme has been convened by the CEO, Charama block. The panchayat body members, representative from SHGs, Nav Yuvak Mandal & Govt department working in panchayat area, participated in the workshop.

Sarpanch, Tarasgaon welcomed the participants for the workshop. District Facilitator, North Bastar Kanker, briefed the participants about the objective of the workshop. The participants were agreed with, the previous experiences in the district planning- that it's rare to find a panchayat having its own multi sector situational analysis and its own comprehensive integrated plan.

A motivational short film on "Hiware Bazar Panchayat, Maharastra" was projected before the participants that proved to be motivational enough, to generate constructive discussions. The central message of the film was that panchayat should not wait someone to come to improve the life of its people. Panchayat & community need to come forward to realize the better development outcome. During discussions the ANM & Aaganawdi worker shared that they, also face challenges of poor community participation.

Representative from Smarthan (NGO partner in the Unicef supported integrated district Approach- Rajnandgaon), then explained the forum, that how an integrated village micro plan based on the local situational analysis can be evolved by the panchayat. The participants were told about different tools (household schedule, various maps & focused group discussions) that are conventionally used to develop an inclusive and integrated village plan.



Panchayat level stakeholders (Govt. & Local community) were divided in different groups, under 7 sectors (Health, Education, Nutrition, Livelihood, Infrastructure, Energy & Civil Right).

Each of the sectoral group comprised of the persons from the concern department and members from ward panch, SHG, Nav Yuvak Mandal etc. The groups had 45 minutes long discussions among their members.

After the discussions the group presented their point of concern & vision, under different sectors. The exercise observed that there have been various interesting & rational points covered under each sectoral presentation. For example the nutrition sector group shared the dream that they would like to see that 100% children <5 years are well nourished in next 5 years. The highlight of such processes had been that the technical (departmental persons) & the services recipients (community representatives, together listed various points under sector and a shared vision they would like to see the village after next 5 years.

The Block Panchayat, president, present in the meeting said, that such workshops should be organized frequently at the panchayat level to modify the sectoral goals and evolve an updated version of the panchayat's long term comprehensive plan.

The Tarasgaon panchayat, is among those 3 identified Gram Panchayats of district North Bastar Kanker, Chhattisgarh, where the process of integrated village-micro planning is being taken up under the guidance of CEO, Zila Panchayat.

The above workshop was a part of a piloting the integrated village micro planning process (first time in the district), that aims to facilitate the panchayat in strengthening the planning processes at the grass root level.



**Office of District Collector
North Bastar Kanker
Chhattisgarh**