

प्रस्तावना

अर्थ व सांख्यिकी संचालनालय, महाराष्ट्र शासन, अंतर्गत जिल्हा सांख्यिकी कार्यालय जिल्हा सामाजिक व आर्थिक समालोचन हे प्रकाशन दरवर्षी प्रकाशित करते. जिल्हा बीड करीता हे प्रकाशन २०१५ या वर्षासाठी तयार करण्यात आले आहे.

१. समालोचनामध्ये जिल्हयाची भौगोलिक माहितीसह काही ठळक बाबी प्रकाशनाच्या पहिल्या भागात दिलेल्या असून, बीड जिल्हा व महाराष्ट्राची माहिती दृष्टीक्षेपात देण्यात आली आहे.

२. या प्रकाशनाच्या दुस-या भागात जिल्हयातील माहिती सांख्यिकीय आकडेवारी तक्त्यांच्या स्वरूपात देण्यात आली आहे. तर तिस-या भागात गणनाविषयक माहितीचे सांख्यिकीय तक्ते देण्यात आले आहेत.

३. प्रकाशन वर्ष काळामध्ये जिल्हयातील सर्व शासकीय कार्यालय, स्थानिक स्वराज्य संस्था, कृषी उत्पन्न बाजार समित्या या कार्यालयांनी प्रकाशनातील माहिती देवून या कार्यालयास वेळोवेळी सहकार्य केले आहे. त्याबद्दल मा.जिल्हाधिकारी बीड, सर्व कार्यालय प्रमुख आणि त्यांचे सहकारी यांचे जिल्हा सांख्यिकी कार्यालय कृतज्ञतापूर्वक उल्लेख करते व त्यांचे आभार मानते.

४. अर्थ व सांख्यिकी संचालनालयाच्या मुख्य कार्यालय व प्रादेशिक कार्यालयाने या प्रकाशनासाठी वेळोवेळी मार्गदर्शन करून मोलाचे सहकार्य केले आहे. त्यामुळे या प्रकाशनाचे काम अचूक व सुकर होवू शकले, याबद्दल जिल्हा सांख्यिकी कार्यालय आपले आभारी आहे.

दिनांक :- ३१/०८/२०१६

जिल्हा सांख्यिकी अधिकारी,
बीड

अनुक्रमणिका
जिल्हा सामाजिक व आर्थिक समालोचन २०१५ बीड

तक्ता क्र.	विषय	पृष्ठ क्र.
	भाग १ - समालोचन	
-	१. जिल्ह्याचा समग्र आढावा	१० ते १९
-	२. दृष्टिक्षेपात बीड जिल्हा व महाराष्ट्र राज्य	२० ते २४
	३. जिल्हा योजनेचा आढावा	२४
-	४. जिल्ह्याचा नकाशा	२५
-	५. निवडक निर्देशकांवर आधारित आलेख	२६ ते २७
	भाग २ - सांख्यिकीय तक्ते	
१	निवडक निर्देशक	
१.१	जिल्ह्यातील विविध आर्थिक व सामाजिक बाबींचे निवडक निर्देशक	२९ ते ३२
१.२	जिल्ह्यातील महत्वाची सांख्यिकी	३३
२	जिल्हा उत्पन्न अंदाज	
२.१	क्षेत्रवार जिल्हा उत्पन्न व दरडोई जिल्हा उत्पन्न - चालू किंमतीनुसार	३४ ते ३८
२.२	क्षेत्रवार जिल्हा उत्पन्न-स्थिर(२००४-०५) किंमतीनुसार	३९ ते ४३
३	किंमती व सार्वजनिक वितरण व्यवस्था	
	किंमती विषयक आकडेवारी	
३.१	जिल्ह्यातील महत्वाच्या वस्तुंच्या त्रैमासिक सरासरी किरकोळ किंमती	४४ ते ४५
	सार्वजनिक वितरण व्यवस्था	
३.२	रास्त भाव धान्य दुकाने आणि रेशनकार्ड धारकांची संख्या	४६
३.३	अंत्योदय अन्न योजना, दारिद्र्य रेषेखालील (अंत्योदय अन्न योजना वगळून) व दारिद्र्य रेषेवरील कुटुंबांसाठी अन्नधान्याचे नियतन व उचल	४६
४	जमीन व इतर महसूल, स्थानिक स्वराज्य संस्थांचे उत्पन्न/खर्च, बँकिंग, विमा, बचत गट	
	जमीन व इतर महसूल	
४.१ (अ)	गोळा केलेला महसूल (जमीन महसूल, वाढीव, संकिर्ण, जि.प., ग्रा.प., पं.स., सेस, इ.जी.एस., शिक्षण, अकृषीक, सिटी सर्वे, वस्तीवाढ व नझूल)	४७
४.१ (ब)	गोळा केलेला महसूल (खाणी, गोंणखनिज, मत्स्य, कोर्ट फी व मुद्रांक, बी.बी.डी.आर., नोंदणीपत्र, महसूली, करमणूक, जाहिरात इत्यादी)	४७
४.१ (क)	गोळा केलेला महसूल (तगाई, अधिक धान्य, मृद संधारण, वनजमीन कर्ज, अकृषीक कर्ज, आदर्श गृहनिर्माण, पश्चिम पाकिस्तानातून आलेले निर्वासित त्यांची मोडतोड, प्रकल्पग्रस्तांना, कुळांना दिलेले कर्ज, पूरग्रस्त, जमीन सुधारणा इत्यादी)	४८
	स्थानिक स्वराज्य संस्थांचे उत्पन्न/खर्च	
४.२	स्थानिक स्वराज्य संस्थांचे उत्पन्न व खर्च	४८
४.३	नागरी स्थानिक स्वराज्य संस्थांचे २०११-१२ मधील उत्पन्न व खर्च	४९
४.४	ग्रामपंचायतींचे उत्पन्न व खर्च	५०
४.५	जिल्हा परिषदेचे उत्पन्न व खर्च	५१
	बँक व विमा	
४.६	तालुकानिहाय बँक कार्यालये, वर्गीकृत बँकांची संख्या, ठेवी व कर्ज	५२

४.७	जिल्ह्यातील आयुर्विमा विषयक आकडेवारी	५२
	बचत गट	
४.८	जिल्ह्यातील बचत गटांबाबतची माहिती	५३
४.९	जिल्ह्यातील जिल्हा ग्रामीण विकास यंत्रणा व महिला आर्थिक विकास महामंडळ यांच्या मार्फत स्थापित बचत गटांबाबतची माहिती	५४ ते ५५
५	कृषी व संलग्न सेवा	
	कृषी	
५.१	जमिनीच्या वापराविषयी माहिती	५६
५.२	निरनिराळ्या पिकांखालील क्षेत्र	५७ ते ६३
५.३	जिल्ह्यात वितरीत करण्यात आलेले बियाणे	६३
५.४	रासायनिक खतांचा वापर	६४
५.५	निरनिराळ्या पिकांचे उत्पादन	६५ ते ६६
५.६	मुख्य पिकांचे दर हेक्टरी अंदाजित उत्पादन	६७
५.७	तालुकानिहाय पर्जन्य दिवसांची संख्या व एकूण पर्जन्य	६८
	पदुम	
५.८	कृत्रिम रेतन कार्यक्रमाची प्रगती	६८
५.९	कृत्रिम रेतन व दुग्ध उत्पादनाची तालुकानिहाय प्रगती	६९
५.१०	पशुवैद्यकीय संस्थांबाबतची माहिती	६९
५.११	मान्यताप्राप्त पशुवध गृहे आणि त्यात कत्तल केलेल्या पशुंची संख्या	७०
५.१२	भूजल मत्स्यव्यवसायविषयक माहिती	७१
५.१३	सागरी मत्स्यव्यवसायविषयक माहिती	लागू नाही
५.१४	शासकीय आणि सहकारी दुग्ध शाळांमधील दुग्ध उपउत्पादने	७२
५.१५	दुग्ध विकास सहकारी संस्थांबाबतची माहिती	७२
	जलसंपदा व लाभ क्षेत्र	
५.१६	जिल्ह्यातील सिंचनाच्या व पाणी उपसा करण्याच्या सोयी	७३
५.१७	विविध साधनांखालील ओलिताचे क्षेत्र	७४
५.१८	सिंचन विहिरीविषयक माहिती	७४
५.१९	कूपनलिका, हातपंप व विद्युत पंपांविषयी माहिती	७५
५.२०	जिल्ह्यातील पाटबंधारे विषयक सुविधा (राज्यस्तर पाटबंधारे)	७५
५.२१	जिल्ह्यातील लघुपाटबंधार्यांच्या कामाविषयक माहिती	७६
५.२२	मोठे व मध्यम पाटबंधारे प्रकल्पांविषयी माहिती	७७ ते ७९
५.२३	जिल्ह्यातील लघुपाटबंधारे विषयी सुविधा	८०
५.२४	जिल्ह्यातील पाणलोट क्षेत्र विकास कार्यक्रमांतर्गत मृद व जलसंधारण कामांची प्रगती	८०
	वने व पर्यावरण	
५.२५	जिल्ह्यातील एकूण वनक्षेत्र	८१
५.२६	जिल्ह्यातील वनांचे वर्गीकरण	८१
५.२७	सामाजिक वनीकरण कार्यक्रमांतर्गत वृक्षरोपणाचे लक्ष्य व साध्य	८२
५.२८	वन्यजीव व राष्ट्रीय उद्याने / अभयारण्यांतर्गत प्रकल्पनिहाय क्षेत्र व खर्च	८२
५.२९	मुख्य व गौण वन उत्पादने व उत्पन्नाविषयी माहिती	८३
५.३०	संवर्गनिहाय कारखान्यांचा तपशील	८४

६	उद्योग व सहकार	
	उद्योग	
६.१	जिल्ह्यातील उद्योगांबाबतचा तपशील	८५
६.२	विविध जिल्हा यंत्रणांकडे उपलब्ध असलेल्या स्वयंरोजगाराच्या योजनांतर्गत लाभ दिलेल्यांची संख्या	८५
	रोजगार व स्वयंरोजगार	
६.३	कारखान्यातील कामगारांची दैनिक सरासरी संख्या	८६
६.४	रोजगार व स्वयंरोजगार मार्गदर्शन केंद्रांतील आकडेवारी	८७
६.५	शासकीय व स्थानिक स्वराज्य संस्थांतील कर्मचाऱ्यांची संख्या	८८
६.६	निरनिराळ्या उद्योगांतील रोजगारांबाबतची माहिती	८९
	कामगार	
६.७	दुकाने, व्यापारी संस्था व त्यातील कामगारांबाबतची माहिती	९०
	सहकार	
६.८	प्राथमिक कृषि सहकारी संस्थांचे कार्य	९१ ते ९२
६.९	जिल्ह्यातील कृषि सहकारी बँकांचा तपशील	९३
६.१०	प्राथमिक कृषि पतपुरवठा संस्थांचा तपशील	९४
६.११	जिल्ह्यातील साखर कारखाने विषयक माहिती	९५
६.१२	विविध प्रकारच्या सहकारी संस्था	९६
६.१३	सहकारी संस्थांची वित्तीय स्थिती	९७
६.१४	सहकारी संस्थांची लेखापरीक्षण वर्गाप्रमाणे संख्या	९७
६.१५	राज्य / जिल्हा कार्यक्षेत्र असलेल्या सहकारी बँकाचे कार्य	९८
६.१६	बिगर-कृषी सहकारी पतसंस्थांचे कार्य	९९
६.१७	परवानाधारक सावकारांची संख्या आणि त्यांनी दिलेली कर्जे	१००
	पणन	
६.१८	जिल्हा आणि प्राथमिक पणन संस्थांचे कार्य	१०० ते १०१
६.१९	नियंत्रित बाजारपेठांतील कृषी मालांची वार्षिक आवक	१०२ ते १०३
६.२०	निवडक कृषि मालाच्या त्रैमासिक सरासरी घाऊक किमती	१०४
	वस्त्रोद्योग	
६.२१	सहकारी सूत गिरण्या, हातमाग व यंत्रमाग यांचा तपशील	१०५ ते १०६
७	पायाभूत सुविधा	
	उर्जा	
७.१	जिल्ह्यातील विजेचा वापर	१०७
	प्रादेशिक परिवहन व महाराष्ट्र राज्य मार्ग परिवहन व दळणवळण	
७.२	मोटार वाहनांची आणि अनुज्ञापतीधारकांची संख्या	१०८
७.३	महाराष्ट्र राज्य मार्ग परिवहन महामंडळाची प्रवासी वाहतूक	१०९
७.४	स्थानिक स्वराज्य संस्थांचे वाहतूक उपक्रम	१०९
७.५	पोस्ट आणि दूरध्वनी सेवा यांची आकडेवारी	११०
	सार्वजनिक बांधकाम	
७.६	रोड प्लॅन १९८१-२००१ (सुधारीत आराखडा) नुसार जिल्ह्यातील रस्तेविकास कार्यक्रमाची प्रगती	११०
७.७	प्रकार व पृष्ठभाग यानुसार रस्त्यांची लांबी	१११
७.८	तालुक्यातील रस्तेविषयक आकडेवारी (आदिवासी + बिगर आदिवासी क्षेत्र)	११२

पाणी पुरवठा व स्वच्छता		
७.९	पिण्याच्या पाण्याच्या सोयी व टंचाई संबंधी केलेल्या उपाययोजना	११३
७.१०	अनुसूचित जाती व नवबौध्द वैयक्तिक नळजोडणी	११४
७.११	ग्रामीण भागात शौचालयाची सुविधा असणाऱ्या कुटुंबांची संख्या	११४
८	सामाजिक क्षेत्रे व सामूहिक सेवा	
शिक्षण		
८.१	जिल्ह्यातील प्राथमिक शाळांबाबतची माहिती	११५ ते ११९
८.२	जिल्ह्यातील माध्यमिक शाळांबाबतची माहिती	१२० ते १२४
८.३	जिल्ह्यातील उच्च माध्यमिक शाळांबाबतची माहिती	१२५ ते १२९
८.४	शैक्षणिक संस्थांतील अनुसूचित जातीच्या विद्यार्थ्यांची संख्या	१३० ते १३३
८.५	शैक्षणिक संस्थांतील अनुसूचित जमातीच्या विद्यार्थ्यांची संख्या	१३४ ते १३७
८.६	शैक्षणिक संस्थांतील अल्पसंख्यांक विद्यार्थ्यांची संख्या	१३८ ते १४१
८.७	जिल्ह्यातील साक्षरतेचे प्रमाण (जनगणना २०११)	१४२
८.८	इयत्तानिहाय विद्यार्थ्यांची संख्या	१४३ ते १४४
८.९	प्राथमिक शाळांतील विद्यार्थ्यांचे उत्तीर्णतेचे प्रमाण	१४५
८.१०	प्राथमिक शाळांतील विद्यार्थ्यांच्या गळतीचे प्रमाण	१४५
८.११	शारीरिक शिक्षण महाविद्यालये, क्रीडांगणे, क्रीडा संस्था आणि क्रीडा शिष्यवृत्तीधारकाची माहिती	१४६
८.१२	इयत्ता दहावी नंतर विविध क्षेत्रातील उपलब्ध प्रवेश क्षमता	१४७
८.१३	वर्षाच्या सुरुवातीला प्राप्त अजांची संख्या व प्रवेश मिळालेल्या विद्यार्थ्यांची संख्या	१४८
८.१४	जिल्ह्यातील महाविद्यालयांबाबतची माहिती	१४९ ते १५२
८.१५	व्यावसायिक शिक्षण संस्थांबाबतची माहिती	१५३ ते १५४
सार्वजनिक आरोग्य		
८.१६	सार्वजनिक व शासन सहाय्यीत वैद्यकीय सुविधांची माहिती	१५५
८.१७	खाजगी वैद्यकीय सुविधांची माहिती	१५६
८.१८	जिल्ह्यात नोंद केलेल्या जन्म व मृत्यूंची संख्या	१५७ ते १५८
८.१९	जिल्ह्यातील प्रसुतीपूर्व तपासणीची संख्या	१५९
८.२०	विविध कारणांनुसार मृत्यूची संख्या	१५९
८.२१	माता व बाल संगोपन कार्यक्रमांतर्गत लस टोचणी	१६०
८.२२	कुटुंब कल्याण कार्यक्रमाची प्रगती	१६१
महिला व बालविकास		
८.२३	जिल्ह्यातील कार्यरत अंगणवाड्या, कार्यरत सेविका व अंगणवाड्या इमारतींचा तपशिल	१६२
८.२४	जिल्ह्यातील कार्यरत अंगणवाड्या व त्यामधील बालके	१६३ ते १६४
८.२५	जिल्ह्यातील कार्यरत अंगणवाड्यांमधील कुपोषित बालकांचे श्रेणीनिहाय वर्गीकरण	१६५
८.२६	एकात्मिक बाल विकास सेवा योजना - माता व बालसंगोपन	१६६
दारिद्र्य		
८.२७	शहरी भागातील दारिद्र्य रेषेखालील कुटुंबे	१६७
८.२८	ग्रामीण भागातील दारिद्र्य रेषेखालील कुटुंबे	१६७
गृहनिर्माण		
८.२९	विविध गृहनिर्माण मंडळामार्फत म्हाडाने बांधलेल्या घरांचा तपशिल.	१६८

८.३०	राजीव गांधी प्रकल्प ग्रामीण निवारा योजना	१६८
८.३१	इंदिरा आवास योजना- ग्रामीण भागासाठी	१६९
८.३२	घरबांधणीसाठी अर्थसहाय्य योजनेअंतर्गत ग्रामीण क्षेत्रात दिलेली घरे	१६९
	सामाजिक न्याय	
८.३३	जिल्ह्यातील मागासवर्गीय वसतीगृहे, त्यांची प्रवेश क्षमता व दिलेले प्रवेश	१७०
८.३४	जिल्ह्यातील दलित वस्त्या, त्यामधील लोकसंख्या व दलित वस्त्यांची सुधारणा	१७१
	अल्पसंख्यांक विकास	
८.३५	अल्पसंख्यांक विकास विभागाकडून राबविण्यात येत असलेल्या विविध योजनांमधील लाभार्थी संख्या	१७२
	विशेष सहाय्य	
८.३६	महसूल विभागाकडील सामाजिक सुरक्षा योजनांतर्गत केलेले अर्थसहाय्य	१७२
८.३७	संजय गांधी निराधार अनुदान योजनेंतर्गत केलेले अर्थसहाय्य	१७३
	मदत व पुनर्वसन	
८.३८	पुनर्वसन प्रकल्पांची सद्यस्थिती	१७४
८.३९	जिल्ह्यातील दुष्काळामुळे झालेली हानी व पुनर्वसन व्यवस्थापनांतर्गत दिलेले सहाय्य	१७५
८.४०	जिल्ह्यातील आपत्तीमुळे झालेली हानी व आपत्ती व्यवस्थापनांतर्गत दिलेले सहाय्य	१७५
९	योजनाविषयक आकडेवारी -विविध विकास योजना	
९.१	जिल्ह्यातील विविध योजनांतर्गत नियतव्यय व खर्चाचा आढावा	१७६
९.२	विविध विकास शीर्षाखाली झालेला योजनांतर्गत खर्च	१७७ ते १७९
९.३	वीस कलमी कार्यक्रमाची भौतिक प्रगती	१८०
९.४	खासदार स्थानिक क्षेत्र विकास कार्यक्रम	१८१ ते १८२
९.५	आमदार स्थानिक विकास कार्यक्रम (विधानसभा मतदार संघ)	१८३
९.६	स्थानिक विकास कार्यक्रम (विधानपरिषद सदस्य)	१८४
	योजनाविषयक आकडेवारी -महाराष्ट्र ग्रामीण रोजगार हमी योजना	
९.७	महाराष्ट्र ग्रामीण रोजगार हमी योजना	१८५
९.८	महाराष्ट्र ग्रामीण रोजगार हमी योजनेखाली घेतलेली कामे, त्यावरील रोजगार व खर्च	१८५
९.९	महाराष्ट्र ग्रामीण रोजगार हमी योजनेखाली घेण्यात आलेली प्रकारानुसार कामे व त्यावरील खर्च	१८६ ते १८७
१०	संकीर्ण	
	न्याय व प्रशासन	
१०.१	पोलिस अधिकारी/कर्मचारी यांची संख्या	१८८
१०.२	जिल्ह्यात कार्यरत विविध न्यायालये, त्यामधील न्यायाधीशांची संख्या व निकालात काढलेली प्रकरणे	१८८
	माहिती व जनसंपर्क	
१०.३	जिल्ह्यात प्रकाशित झालेली वर्तमानपत्रे व नियतकालिके	१८९
१०.४	चित्रपट गृहे, व्ही.डी.ओ. केंद्र आणि केबलधारक यांची आकडेवारी	१८९
	निवडणूकीबाबत	
१०.५	लोकसभा व विधानसभा निवडणूकीबाबतची आकडेवारी	१९०
	वित्त	
१०.६	जिल्ह्यात गोळा करण्यात आलेला कर महसूल	१९१

१०.७	जिल्ह्यात गोळा करण्यात आलेला मूल्यवर्धीत कर महसूल (व्हॅट)	१९१
१०.८	कोषागारात सादर झालेल्या देयकांचे तपशिल	१९२
	माहिती व तंत्रज्ञान	
१०.९	माहिती व तंत्रज्ञान संबंधी तपशिल	१९२
	पर्यटन	
१०.१०	जिल्ह्यातील पर्यटन स्थळांच्या विकासाबाबत सद्यस्थिती	१९३
१०.११	जिल्ह्यातील पर्यटन स्थळांच्या ठिकाणी असलेल्या सुविधा	१९४
	भाग -३ गणनाविषयक आकडेवारी	
११	जनगणना (लोकसंख्या)	
११.१	लोकसंख्या विषयक निवडक आकडेवारी (नागरी क्षेत्र)	१९६
११.२	लोकसंख्या विषयक निवडक आकडेवारी (ग्रामीण क्षेत्र)	१९७
११.३	जिल्ह्यातील मागासवर्गीयांची लोकसंख्या	१९८
११.४	लोकसंख्या आणि वृद्धिदर	१९९ ते २००
११.५	शहरांची वर्गवारी आणि त्यांची लोकसंख्या	२०१
११.६	मुख्य व सीमांतिक काम करणाऱ्यांचे उद्योग गटनिहाय वर्गीकरण	२०२ ते २०३
११.७	धर्म व वयोगटानुसार लोकसंख्या	२०३
	कृषी गणना	
११.८	वहती धारणेचा प्रकार आणि क्षेत्रफळ गटानुसार वर्गीकरण	२०४
	पशुगणना	
११.९ (अ)	जिल्ह्यातील एकूण पशुधन (विदेशी व संकरित गाई व बैल)	२०५
११.९ (ब)	जिल्ह्यातील एकूण पशुधन(देशी व संकरित गाई व बैल)	२०५
११.९ (क)	जिल्ह्यातील एकूण पशुधन(म्हशी व रेडे)	२०६
११.९ (ड)	जिल्ह्यातील एकूण पशुधन(इतर पशू)	२०७
११.१०	कृषि अवजारांविषयी माहिती	२०८
	आर्थिक गणना	
११.११	कृषी व बिगर-कृषी उद्योग	२०९
११.१२	प्रमुख उद्योग गटानुसार उद्योगांची आणि नियमित काम करणा-या कामगारांची संख्या	२१०
११.१३	महत्त्वाच्या उद्योग गटानुसार कृषी व बिगर - कृषी आस्थापनांची व त्यातील कामगारांची संख्या	२११



सत्यमेव जयते

जिल्हा सामाजिक व आर्थिक समालोचन
२०१५

जिल्हा बीड

भाग १ - समालोचन

जिल्हा सांख्यिकी कार्यालय, बीड
अर्थ व सांख्यिकी संचालनालय,
(नियोजन विभाग)
महाराष्ट्र शासन, मुंबई

जिल्ह्याचा समग्र आढावा

जिल्हा : बीड

(१) स्थान व भौगोलिक परिस्थिती

(१) बीड जिल्हा पूर्वीच्या हैद्राबाद राज्यातील मराठी भाषिकांपैकी एक जिल्हा आहे. सन १९५६ साली व्दिभाषिक राज्याच्या स्थापनेच्या वेळी हा जिल्हा व्दिभाषिक राज्याच्या मराठवाड्यात होता. सन १९६० ला महाराष्ट्र राज्याच्या स्थापनेनंतर हा जिल्हा मराठी भाषिक राज्यात म्हणजे महाराष्ट्रात समाविष्ट करण्यात आला. त्यानंतर ऑगस्ट १९८२ ला मराठवाडा प्रादेशिक विभागाचे व बीड जिल्ह्याचे विभाजन करण्यात आले. त्यावेळी या जिल्ह्यातील अंबाजोगाई तहसीलमधील रेणापूर मंडळातील ४३ गावे व ११ वाड्यांचा लातूर जिल्ह्यात समावेश करण्यात आला.

(२) बीड जिल्हा औरंगाबाद विभागाच्या पश्चिमेस मध्यभागी वसलेला आहे. हा जिल्हा १८.२८ ते १९.२८ या उत्तर अक्षांशावर आणि ७४.५४ ते ७६.५७ या पूर्व रेखांशावर आहे. जिल्ह्याच्या उत्तरेस औरंगाबाद व जालना, पूर्वेस परभणी व लातूर हे जिल्हे आहेत. दक्षिणेस उस्मानाबाद व अहमदनगर तर पश्चिमेस अहमदनगर जिल्हा आहे. गोदावरी ही या जिल्ह्याची महत्त्वाची नदी असून ती प्रामुख्याने जिल्ह्याच्या उत्तर सीमेच्या गेवराई व माजलगांव या तालुक्याच्या सरहद्दीवरून वाहते.

(३) बीड जिल्हा दख्खनच्या काळ्या थरांच्या दगडांच्या प्रदेशात वसलेला आहे. बालाघाटची पर्वत रांग ही जिल्ह्यातील प्रमुख पर्वतरांग असून ती पश्चिमेकडे अहमदनगर जिल्ह्याच्या सिमेपासून पूर्वेला जिल्ह्याच्या सिमेपर्यंत पसरली आहे. या पर्वत रांगांमुळे जिल्ह्याचे दोन भाग पडले आहेत. उत्तरेकडील सखल प्रदेश गंगथडी म्हणून ओळखला जातो आणि दुसरा उंचावरील प्रदेश घाट किंवा बालाघाट म्हणून ओळखला जातो. येथे २५०० फुटापेक्षा उंच अशी अनेक शिखरे आहेत. बालाघाट विभागाची समुद्रसपाटी पासूनची उंची २००० ते २२०० फुटा पर्यंत आहे व गंगथडी प्रदेशाची उंची १२०० ते १५०० फुटापर्यंत आहे. आष्टी तालुक्याची उंची १७५० ते २००० फुट आहे. उत्तरेकडील उंच प्रदेशाचा उतार दक्षिणेला व आग्नेय दिशेला आहे. आष्टी तालुक्याचा उतार सर्वसाधारणपणे दक्षिणेकडे आहे. उत्तरेकडील भाग गोदावरीच्या खो-यात आहे व दक्षिणेकडील भाग मांजरा या गोदावरीच्या उपनदीच्या खो-यात आहे.

(४) क्षेत्रफळ व प्रशासकीय विभाग- जिल्ह्याचे एकूण क्षेत्रफळ १०६९३ चौ. कि. मी. असून ते महाराष्ट्राच्या ३.४५ टक्के एवढे आहे. या क्षेत्रफळापैकी १५८.३१ चौ.कि.मी. क्षेत्रफळ नागरी भागात असून १०५३४.६९ चौ.कि.मी. क्षेत्रफळ ग्रामीण भागात आहे. प्रशासकीय सोयीच्या दृष्टीने जिल्ह्याचे ६ महसुली विभाग पाडण्यात आले असून ते १.बीड, २.गेवराई, ३.आष्टी, ४.माजलगाव, ५.अंबाजोगाई, ६.परळी येथे आहेत. या उपविभागाकरिता स्वतंत्र उपजिल्हाधिकारी कार्यालये आहेत. जिल्ह्यात ११ तालुके असून नागरी विभाग वगळता ११ पंचायत समित्या आहेत. या सर्व पंचायत समित्यांसाठी बीड येथे जिल्हा परिषद कार्यरत आहे.

(५) जनगणना २०११ नुसार जिल्ह्यात एकूण १३५७ गांवे आहेत. एकूण १०२० ग्रामपंचायती पैकी ८३१ स्वतंत्र व १८९ गट ग्रामपंचायती आहेत. तसेच १ नगरपंचायत आहे. नुकतेच महाराष्ट्र शासनाने आष्टी, पाटोदा, शिरूर-कासार व वडवणी येथे नगरपंचायत स्थापन करण्यास मान्यता दिली आहे. जनगणना २०११ नुसार जिल्ह्यात नविन २ नागरी क्षेत्र म्हणून केज व आष्टी तालुक्यातील काही भाग समाविष्ट करण्यात आला असल्याने जिल्ह्यात एकूण ८ नागरी क्षेत्रे निर्माण झाली आहेत. जिल्ह्यात ८ नागरी क्षेत्रापैकी बीड अ वर्ग नगर परिषद आहे. परळी-वैजनाथ, माजलगाव व अंबाजोगाई येथे ब वर्ग नगर परिषदा असून गेवराई, व धारूर या क वर्ग नगरपरिषदा आहेत. तसेच जिल्ह्यातील एकमेव नगरपंचायत केज येथे आहे. जिल्ह्यात एकूण १० कृषि उत्पन्न बाजार समित्या असून बीड, गेवराई, माजलगाव, अंबाजोगाई, धारूर, कडा (ता आष्टी), शिरूर-पाटोदा, परळी वैजनाथ, व वडवणी तालुक्यात प्रत्येकी एक या प्रमाणे आहेत.

(६) भू-विज्ञान- जिल्ह्यातील बहुतांश जमिनी पातळ थराच्या व खडकाळ आहेत. गेवराई आणि माजलगांव तालुक्यातील जमिनी सूपिक काळ्या प्रतीच्या आहेत. नद्याच्या व नाल्याच्या काठावर काळ्या जमिनीचे पटटे आहेत. जमिनी उंच, सखल व पातळ थराची आहे. पाटोदा तालुका हा डोंगराळ आहे. उत्तरेस सिंदफणा नदीच्या काठावर चांगल्या प्रकारची जमिन आहे, तसेच बीड, केज व अंबाजोगाई तालुक्यात अधून-मधून काळ्या जमिनीचे पटटे असून उर्वरीत बहुतांश जमिन निकृष्ट आहे.

(७) **नदी-नाले-** गोदावरी ही जिल्हयाची महत्वाची नदी असून जिल्हयाच्या उत्तरेकडील गोवराई व माजलगाव तालुक्याच्या सीमेवरून वाहत जाते. मांजरा, सिंदफणा, बिंदुसरा व वाण या जिल्हयातील इतर महत्वाच्या नद्या आहेत. मांजरा व सिंदफणा या पाटोदा तालुक्यातील टेकड्यावर उगम पावतात. मांजरा नदी जिल्हयाच्या दक्षिण सिमेवरून वाहते तर सिंदफणा नदी जिल्हयाच्या उत्तर भागातून वाहते व माजलगाव तालुक्यात मंजरथ येथे गोदावरी नदीला मिळते. त्याचप्रमाणे बिंदुसरा नदी बीड तालुक्यातील टेकड्यात व वाण नदी बालाघाट रांगांच्या दक्षिणेकडून धारूर या गावाजवळ उगम पावते. तसेच तलवार, कांबळी, रुटी व मेहकरी या जिल्हयातील इतर नद्या आहेत. या सर्व नद्या सर्वसाधारणपणे उन्हाळ्यात कोरड्या असतात. या नद्यांना मार्च महिन्यापर्यंत पाणी असते. चांगला पाऊस झाल्यास कांही नद्यांना वर्षभर पाणी असते.

(८) **हवामान व पर्जन्य-**हवामानाच्या दृष्टीने वर्षाचे तीन भाग पडतात. जून ते सप्टेंबर या महिन्यात हवा उष्ण असली तरी पावसाळी वातावरणामुळे त्यात थोडासा गारवा असतो. ऑक्टोबर ते फेब्रुवारी या महिन्यात हवा कोरडी व थंड असते. नोव्हेंबर ते जानेवारी या महिन्यात अधून-मधून कांही दिवस थंडीची लाट येते. मार्च ते मे महिन्यात हवामान उष्ण व कोरडे असते. सर्वसाधारणपणे वर्षभरात या जिल्हयाचे हवामान आल्हाद दायक व उत्साहवर्धक असते.

(९). **व्यवसाय** जिल्हयातील लोकांचा शेती हा प्रमुख व्यवसाय असून बहुतांश शेती पावसावर अवलंबून आहे. असे असले तरी पावसाचे प्रमाण बरेच कमी असून तो वेळेवर पडत नाही आणि त्यामुळे जिल्हयात अधून-मधून दुष्काळी परिस्थिती निर्माण होते. जिल्हयात सर्वसाधारणपणे दरवर्षी जूनच्या दुसऱ्या पंधरवाड्यापासून पावसाला सुरुवात होते व तो सप्टेंबर अखेर राहतो. कधी कधी ऑक्टोबर महिन्यात सुद्धा पाऊस पडतो. जिल्हयात पावसाचे सरासरी प्रमाण ६६६.३६ मि.मी. आहे. साधारणपणे जिल्हयात आष्टी, पाटोदा, शिरूर कासार, बीड, केज, धारूर या तालुक्यात पावसाचे प्रमाण जिल्हयाच्या सरासरीपेक्षा कमी तर गोवराई, माजलगाव, वडवणी, परळी व अंबाजोगाई तालुक्यात पावसाचे प्रमाण जिल्हयाच्या सरासरीपेक्षा जास्त असते. जिल्हयात २०१४-१५ मध्ये पावसाचे सरासरी प्रमाण ३७०.५३ मि.मी. होते. वर्ष २०१४-१५ मध्ये जिल्हयात गोवराई, शिरूर कासार, आष्टी, पाटोदा, या तालुक्यात पावसाचे प्रमाण बरेच कमी आहे. जिल्हयात वर्ष २०१४-१५ च्या जिल्हा सरासरीपेक्षा एकही तालुक्यात अधिक पाऊस पडला नसून सर्व तालुक्यात वर्ष २०१४-१५ च्या जिल्हा सरासरीपेक्षा कमी पाऊस पडला आहे. वर्ष २०१४-१५ मध्ये जिल्हयात सर्वाधिक पाऊस अंबाजोगाई तालुक्यात तर सर्वात कमी पाऊस गोवराई तालुक्यात पडला आहे.

(१०)**जमिनीचा प्रकार** - हा सर्व जिल्हा काळ्या थरांच्या दगडांच्या प्रदेशात पसरला आहे. जिल्हयातील गोवराई आणि माजलगाव तालुक्यातील गोदावरी काठाची जमीन खोल काळी असून शेतीस चांगली आहे. बाकीच्या तालुक्यातील जमिनी पातळ थराच्या व खडकाळ आहेत. जिल्हयात खरीप आणि रबी हि दोन पिके घेतली जात असली तरी माजलगाव व गोवराई तालुक्यात रब्बीचे प्रमाण जास्त आहे.

(११) दिवसेंदिवस पर्जन्यमान कमी होत असल्याने भूगर्भातील पाण्याची खोली खाली जात असून ३०० फुटापर्यंत पाणी लागत नाही. सर्व तालुक्यात विहिरीचे पाणी शेतीस मोठया प्रमाणावर वापरतात.

(२) लोकसंख्या

(११) **जनगणना व दशवार्षिक वाढीचा अंदाज-** जनगणना २०११ प्रमाणे बीड जिल्हयाची एकूण लोकसंख्या २५.८५ लक्ष इतकी आहे. २००१ च्या जनगणनेच्या तुलनेत दशवार्षिक वाढीचा दर हजारी १९६.२ येतो. २०११ च्या जनगणनेप्रमाणे तालुकावार लोकसंख्येचा विचार करता जिल्हयाच्या लोकसंख्येची तालुक्याच्या लोकसंख्येशी टक्केवारी उतरत्या पध्दतीने पुढील प्रमाणे येते. (१) बीड १८.६१%, (२) गोवराई १३.०९%, (३) परळी वैजनाथ ११.११%, (४) अंबाजोगाई १०.५६%, (५) माजलगाव ९.८७%, (६) केज ९.४३%, (७) आष्टी ९.४२%, (८) शिरूर-कासार ४.९७%, (९) पाटोदा ४.८३%, (१०) धारूर ४.७३%, (११) वडवणी ३.३९% अशी येते.

(१२) **घनता-बीड** जिल्हयाचे क्षेत्रफळ २०११ च्या जनगणनेप्रमाणे महाराष्ट्राच्या क्षेत्रफळाच्या ३.३८% आहे. तसेच लोकसंख्येची टक्केवारी २.३० येते. २०११ च्या जनगणनेप्रमाणे जिल्हयात दर चौ.कि.मी.मागे २४२ लोकसंख्या येते, तर महाराष्ट्रात हे प्रमाण ३६५ आहे. ग्रामीण विभागात दर चौ. कि. मी. मागे १९५ तर नागरी विभागात दर चौ. कि. मी. मागे १२७८८ लोकसंख्या येते. सर्वात जास्त घनता बीड (२४५१६) शहरात आहे, तर सर्वात कमी असलेली नागरी घनता भाग (४६७) आष्टी आहे, तर ग्रामीण भागात सर्वात जास्त घनता (२६१) परळी वैजनाथ तहसील मध्ये आहे, तर सर्वात कमी घनता असलेला भाग (१४४) पाटोदा तहसील मध्ये आहे. जनगणना २०११ नुसार आष्टी व केज तालुक्यात नागरी भागाची लोकसंख्या दिली असली तरी तेथील नागरी भागाचे क्षेत्रफळ उपलब्ध न झाल्याने या २ तालुक्यांचा नागरी घनता काढताना संदर्भ घेतलेला नाही.

(१३) ग्रामिण व नागरी लोकसंख्या - २०११ च्या जनगणनेप्रमाणे जिल्हयातील एकूण लोकसंख्येपैकी २०.७० लक्ष लोकसंख्या म्हणजेच ८०.१० टक्के ग्रामीण भागात तर उर्वरीत ५.१४ लक्ष लोकसंख्याम्हणजेच १९.९० टक्के नागरी भागात आहे. एकूण नागरी लोकसंख्येपैकी सर्वाधिक २.०३ लक्ष म्हणजेच ३९.५१ टक्के बीड नगर पालिकेची आहे, तर उर्वरीत ३.११ लक्ष म्हणजेच ६०.४९ टक्के लोकसंख्या ७ नागरी क्षेत्रातील येते. बीड नंतर परळी, अंबाजोगाई, माजलगांव, गोवराई, केज, धारूर व आष्टी नागरी क्षेत्रात अनुक्रमे ९०९७५, ७३९७५, ४९४५३, ३३५६२, ३०७०४, २०४१८, ११९७२ इतकी लोकसंख्या येते. जिल्हयात एकूण ग्रामीण लोकसंख्या २०७०७५१ असून त्यात सर्वाधिक प्रमाण गोवराई तालुक्यात (११.८० टक्के) व सर्वात कमी-वडवणी-३.३९ % आहे.

(१४) स्त्री - पुरुष प्रमाण - २०११ च्या जनगणनेप्रमाणे महाराष्ट्रात दर हजार पुरुषमागे स्त्रियांचे प्रमाण ९२९ येते तर बीड जिल्हयात ते प्रमाण हजार पुरुषामागे ९१६ स्त्रिया असे आहे. जिल्हयात नागरी व ग्रामीण भागाचा विचार करता नागरी भागातील हे प्रमाण ९३३ स्त्रिया असे आहे. तर ग्रामीण भागात हेचप्रमाण ९१२ स्त्रिया असे आहे.

(१५) अनुसूचित जाती व अनुसूचित जमाती - जनगणना २०११ प्रमाणे जिल्हयात अनुसूचित जातीची एकूण लोकसंख्या ३५१.२५४ हजार इतकी आहे. जिल्हयाच्या एकूण लोकसंख्येत अनुसूचित जातीची टक्केवारी १३.५८ येते. महाराष्ट्रात अनुसूचित जातीच्या लोकसंख्येची टक्केवारी ११.८१ आहे. महाराष्ट्राशी तुलना करता बीड जिल्हयातील अनुसूचित जातीचे प्रमाण उल्लेखनीय आहे. अनुसूचित जमातीची २०११ च्या जनगणनेप्रमाणे जिल्हयात ३२.७४२ हजार लोकसंख्या आहे. तिची टक्केवारी १.२६ येते. महाराष्ट्रात हीच टक्केवारी ९.३५ आहे. यावरून महाराष्ट्रातील लोकसंख्येपेक्षा जिल्हयातील अनुसूचित जमातीचे प्रमाण अत्यल्प आहे.

(१६) कामक-याची संख्या- २०११ च्या जनगणनेत काम क-यांच्या संख्येत काही बदल करण्यात आला असून सिमांत कामकरी ही जुनी संज्ञा कायम ठेवण्यात आली आहे. पैशांच्या पोटी ज्याला वर्षभर किंवा अधिक काळ काम मिळाले त्यांना कामकरी ही संज्ञा वापरण्यात आली. अर्थात स्वयंरोजगार करणारे शेतकरी, कुटीर उद्योगात काम करणारे व्यापारी इत्यादींची गणना कामगारात झाली. या उलट वर्षातील एक दिवस अथवा काही दिवस किंवा रोजी काही वेळेत पैशाचे बदल्यात ज्याने काम केले त्याला सिमांत कामकरी म्हणून गणण्यात आले. जनगणना २०११ प्रमाणे जिल्हयात एकूण १२.५५ लक्ष कामकरी आहेत म्हणजेच एकूण लोकसंख्येशी कामक-याची टक्केवारी ४८.५६ येते. सिमांत कामकरी जनगणनेप्रमाणे ९.८७ लक्ष म्हणजेच एकूण कामगारांच्या ७८.६३ टक्के आहेत. महाराष्ट्रात कामक-याची व सिमांत कामक-याची टक्केवारी १९८१ चे जनगणने प्रमाणे अनुक्रमे ३८.७१ व ३.८५ आहे.

(१७) कामगारांचे वर्गीकरण- २०११ च्या जनगणनेत कामक-यांचे खालीलप्रमाणे वर्गीकरण करण्यात आले असून एकूण मुख्यतः कामक-यांची टक्केवारी खालीलप्रमाणे आहे. (१) शेतकरी (५०.३३), (२) शेतमजूर (२८.३९), (३) वस्तुनिर्माण प्रक्रिया सेवा व दुरुस्त्या इत्यादी घरगुती काम करणारे (१.४५), घरगुती उद्योगाव्यतीरिक्त इतर उद्योगधंद्यात काम करणारे (१९.८३) आहे.

(१८) वयोगटानुसार लोकसंख्या - जनगणना २०११ च्या जनगणनेनुसार वयोगटानुसार लोकसंख्येची विभागणी व टक्केवारी खालीलप्रमाणे आहे

अ क्र	वयोगट	लोकसंख्या %
१	० - ७	१३.६५
२	८ - १४	१६.१६
३	१५ - १९	९.८६
४	२० - २४	९.४६
५	२५ - २९	७.८८
६	३० - ३९	६.८६
७	४० - ४९	६.५३
८	५० - ५९	१०.३८
९	६० वर्षांवरील	६.१९
१०	वय अनिर्दिष्ट	१२.२१

(१९) साक्षरता प्रमाण - जिल्हयातील २०११ च्या जनगणनेप्रमाणे साक्षरतेची टक्केवारी ७६.९९ असून तीच महाराष्ट्राची ८२.३४ टक्के आहे. जिल्हयात साक्षरतेच्या प्रमाणात ग्रामीण व नागरी भागात फारच तफावत असून नागरी भागाची टक्केवारी ८६.०४ असून ग्रामीण भागासाठी ती ७४.७३ टक्के अशी आहे. जिल्हयातील नागरी भागामध्ये साक्षरतेची सर्वात जास्त टक्केवारी बीड शहराची ८८.३० तर

सर्वात कमी धारूर ८२.४७ येथील आहे. साक्षरतेची ग्रामीण भागात सर्वात जास्त टक्केवारी अंबेजोगाई या तालुक्यात असून सर्वात कमी धारूर या तालुक्यामध्ये असून ती अनुक्रमे ७९.४७ व ७१.९७ टक्के अशी आहे.

(२०) वापरात असलेली निवासापयोगी घरे व कुटुंबे -जनगणना २०११ प्रमाणे जिल्ह्यात निवासोपयोगी एकूण ५.२१ लक्ष घरे असून या घरामधून ५.३५ लक्ष कुटुंबे राहात होती.

(३) जिल्हा उत्पन्न अंदाज

(२१) जिल्हा स्तरावरील उत्पन्नाचे अचूक अंदाज करण्यासाठी प्रदेशाला संचयित होणारे उत्पन्न ही संकल्पना वापरणे योग्य असले तरी जिल्हास्तरावरील आर्थिक उलाढालींचा परिणाम जिल्हयापुरताच मर्यादीत राहात नसल्याने संबंधित जिल्हयात बाहेरून प्राप्त होणारे व संबंधित जिल्हयातून बाहेर जाणा-या उत्पन्नाचे मोजमाप करणे शक्य नसल्याने सदर पध्दतीचा वापर करता येत नाही. त्यामुळे उत्पन्न स्रोत पध्दती (Income originating approach) या संकल्पनेचा अवलंब करून जिल्हास्तरावरील उत्पन्नाचे अंदाज तयार करण्यात आले आहेत. जिल्हा उत्पन्नाचे अंदाज तयार करण्याकरिता लागणारी मुलभूत माहिती अजूनही समाधान कारकरित्या उपलब्ध नाही. प्राथमिक क्षेत्राकरिता बहुतांश आकडेवारी उपलब्ध आहे. मात्र इतर क्षेत्राकरिता अतिशय अल्पशा प्रमाणात उपलब्ध आहे. ज्या क्षेत्राकरिता जिल्हास्तरावरील आकडेवारी उपलब्ध नाही. त्याक्षेत्राकरिता जिल्हावार अनुरूप असे निर्देशांक वापरून त्या आधारे राज्य स्तरावरील उत्पन्नाची जिल्हयामध्ये विभागणी करण्यात आलेली आहे. आकडेवारीच्या उपलब्धतेचा अभाव, अनुरूप निर्देशांकाचा वापर तसेच पध्दतीमधील अंगभूत उणीवा या सर्वांमुळे जिल्हा उत्पन्नाचे अचूक अंदाज बांधण्यामध्ये मर्यादा येत असल्याने हे अंदाज ढोबळ मानाने जिल्हयातील उत्पन्नची पातळी आजमाविण्याकरिता वापरोवेत. या प्रकाशनात प्रकाशित केलेले जिल्हा उत्पन्नाचे अंदाज वापरताना वरील मर्यादा लक्षात घ्याव्यात.

(४) वने

(२२) सन २०११-१२ या वर्षाचे ऋतू व पिके अहवालानुसार जिल्हयात एकूण २९५०१ हेक्टर जंगल व्याप्त क्षेत्र असले तरी या मधील ब-याच क्षेत्रातील जंगल हलक्या प्रतीचे आहे. एकूण भौगोलीक क्षेत्राचा विचार केल्यास जंगल व्याप्त क्षेत्र फक्त २.७७ टक्के एवढे असून महाराष्ट्रातील जंगल व्याप्त क्षेत्रापेक्षा खूपच कमी आहे. पर्यावरणाचा समतोल राखण्याच्या दृष्टीने जंगल व्याप्त क्षेत्र जवळ जवळ ३३ टक्के एवढे क्षेत्र असावयाला हवे. म्हणून जंगला- खालील क्षेत्र वाढविणे आवश्यक आहे. हे जंगल व्याप्त क्षेत्र वाढविण्याच्या दृष्टीने वने आणि सामाजिक वनीकरण खाते हे प्रयत्न करीत असले तरी अद्याप म्हणावी तशी वाढ झालेली नाही. सन २०११-१२ च्या ऋतू व पिके या अहवालानुसार वडवणी तालुक्यात जंगल व्याप्त प्रदेशाची टक्केवारी जिल्हयात सर्वात जास्त असून १०.११ टक्के व त्या खालोखाल शिरूर-कासार ७.०२ टक्के, धारूर-४.६५%, पाटोदा-४.२४, बीड ३.८८ टक्के, अंबाजोगाई २.८९ टक्के, केज २.६२ टक्के, आष्टी १.९५ टक्के, गोवराई १.१४ टक्के, माजलगांव ०.८७ टक्के, परळी ०.६३ टक्के आहे. वरील आकडेवारी वरून असे दिसून येते की, माजलगांव परळी व गोवराई या तालुक्यात जंगल वाढीचे विशेष प्रयत्न होणे आवश्यक आहे.

(२३) जिल्हयातील जंगल अतिशय कमी प्रतीचे असून जिल्हयात पूर्व-पश्चिम बालाघाट रांगा आष्टी, पाटोदा, शिरूर- कासार बीड, केज, अंबाजोगाई, धारूर, वडवणी, परळी तालुक्यात पसरल्या आहेत. त्यातील जंगल उत्पादन नगण्य आहे. जंगलापासून २०१४-१५ या वर्षात २.०७ लक्ष ₹ उत्पन्न मिळाले त्यामध्ये गवत, विडीपाने, ढिंक व इतर वनोत्पादनाचा तसेच परमिट इ.चा समावेश आहे.

(५) शेती

वहित धारण केलेली जमीन व वहिती खातेदार - तक्ता क्रमांक १

अ.क्र.	जमिन धारण हेक्टर्स	एकूण खातेदार	एकूण धारण केलेली जमिन हेक्टर्स	एकूण खातेदारांशी प्रमाण	एकूण जमिनीशी प्रमाण
१	२	३	४	५	६
१	०.०२ ते १.०	३३४९८९	१७१४६६	५१.४०	१९.७९
२	१.० ते २.०	१९५९४७	२७७८५१	३०.१६	३२.०८
३	२.० ते ५.०	१०६२०२	३०४९६७	१६.२९	३५.२१
४	५.० ते १०.०	१३१४३	८४८०४	२.०२	९.७९
५	१०.० ते २०.०	१२५३	१५९२१	०.४१	१.८४
६	२०.० व त्यापेक्षा जास्त	२४९	११२१७	०.०४	१.२९
एकूण	-	६५१७८३	८६६२२६	१००.००	१००.००

(२४) जमिनीचा प्रकार - जमिनीच्या वापराबाबतची माहिती स्थायी स्वरूपाची असून आकडेवारी २०११-१२ या वर्षाकरिता उपलब्ध आहे. म्हणूनच चर्चेसाठी याच माहितीचा आधार घेतला आहे. जिल्हयाच्या एकूण १०.६३ लाख हेक्टरस भौगोलिक क्षेत्रापैकी ०.२९ लक्ष हेक्टर वनक्षेत्र असून त्याची एकूण क्षेत्रफळाशी टक्केवारी २.७७ आहे. शेती योग्य नसलेले एकूण क्षेत्र ०.९९ लक्ष हेक्टरस असून पडीत जमिनी व्यतिरिक्त लागवडी लायक परंतु पडीत जमिन ४.८८ लक्ष हेक्टरस आहे. चालू पड व इतर पड ०.७८ हेक्टरस आणि निव्वळ कसलेले क्षेत्र ३.६७ लक्ष हेक्टरस असे आहे. लागवडी लायक पडीतजमिनीपैकी जवळ जवळ ०.७८ लक्ष हेक्टरस क्षेत्र हे कायम गुरे चरण असून जिल्हयात असलेल्या एकूण गायरान क्षेत्राशी त्याचे प्रमाण फारच कमी आहे. असे असले तरी या जनावरांच्या चा-याचा प्रश्न इतर पडीत जमिनीमुळे थोड्याफार प्रमाणात सुटण्यास मदत होते.

(२५) ऋतु व पिके अहवाल २०११-१२ नुसार एकूण ३.६७ लक्ष हेक्टर निव्वळ लागवडी खालील असून त्याचे प्रत्येक माणशी प्रमाण ०.१४ हेक्टर एवढे पडते आणि सर्वसाधारण पिक परिस्थितीप्रमाणे व अवलंबिण्यात येणा-या सुधारीत शेती पध्दतीमुळे हे पुरेसे आहे असे वाटते. जिल्हयात पावसाचे प्रमाण जरी ठीक असले तरी पाऊस वेळेवर तसेच पुरेसा पडत आहे तरी पिकाखालील क्षेत्र कमी आहे. पाऊस वेळेवर व सम प्रमाणात पडल्यास जिराईत शेतीत पण दुबार पिके घेतली जातात.

(२६) पिके व पिक पध्दती - या जिल्हयात खरीप आणि रब्बी ही दोन्ही पिके घेतली जात असून खरीप हंगामामध्ये संकरीत ज्वारी, बाजरी, तूर, उडीद आणि कापूस तसेच भूईमूग ही पिके प्रामुख्याने घेतली जातात. तर रब्बी हंगामामध्ये ज्वारी, गहू, हरभरा व करडई ही पिके प्रामुख्याने घेतली जातात. बारमाही पिकामध्ये ऊस हे पिक मुख्य असून जेथे ओलीताची सोय आहे अशा क्षेत्रात उन्हाळी भूईमूग व सूर्यफूल ही पिके घेतली जातात. भाजीपाला आणि फळे ही पिके जेथे पाण्याची सोय आहे अशा ठिकाणी सर्वसाधारणपणे वर्षभर घेतली जातात.

(२७) जिल्हयात बीड, पाटोदा, केज व अंबाजोगाई तसेच आष्टी या तालुक्यात प्रामुख्याने खरीप पिके घेतली जातात व कांही भागात रब्बी पिके पण घेण्यात येतात. मात्र जिल्हयात गेवराई, माजलगाव व परळी वैजनाथ तालुक्यात दोन्ही हंगामामध्ये पिके घेतली जातात. जिल्हयात ऋतु व पिके अहवाल २०११-१२ नुसार २०११-१२ या वर्षात एकूण लागवडी खालील क्षेत्रापैकी सरासरी ५७.७४ टक्के क्षेत्रावर खाद्यपिके घेतली गेली व उर्वरीत क्षेत्रावर इतर पिके घेतली गेली आहेत.

(२८) व्यापारी पिकामध्ये प्रामुख्याने कापूस आणि ऊस ही पिके घेतली जात असून गेल्या काही वर्षात साखर कारखान्यांची संख्या वाढत असल्याने ऊसाखालील क्षेत्रात दिवसेंदिवस वाढ होत आहे.

(२९) पिक उत्पादन व मुख्य पिकाचे उत्पादनाचे प्रमाण- जिल्हयातील जमीन सर्वसाधारणपणे चांगली असून पुरेसा व वेळेवर पाऊस आल्यास उत्पन्नाचे प्रमाण चांगले राहते. गेल्या कांही वर्षात निर्माण झालेल्या दुष्काळी परिस्थितीमुळे उत्पन्नाच्या प्रमाणात घट दिसून येते. सन २०१४-१५ या वर्षी एकूण धान्याचे उत्पादन १.९२ लक्ष मे. टन एवढे तर कडधान्याचे उत्पादन ०.२९ लक्ष मे. टन एवढे झाले. कपाशीचे उत्पादन १.३९ लाख मे. टन एवढे झाले आहे. उत्पन्नाचे मुख्य पिकांचे दर हेक्टरी प्रमाण पुढील प्रमाणे आहे. गहू ६२२ किलो, बाजरी ४५० किलो, तूर १६० किलो, भूईमूग (शिंग) ४१५ किलो, कापूस ७६ किलो असे असून ते महाराष्ट्राच्या सरासरी उत्पन्नाच्या तुलनेत कमी आहे. यात वाढ होण्यासाठी संकरीत बियाणांचा व रासायनिक खतांचा वापर जास्त प्रमाणात होणे तसेच खताची मात्रा योग्य प्रमाणात देणे आवश्यक आहे.

(३०) सेंद्रीय व रासायनिक खतांचा वापर - जिल्हयात सन २०१४-१५ या वर्षात खत वाटप नियंत्रित व खाजगी संस्था कडून एकूण १३२५३३ मे.टन खताचे वाटप करण्यात आले.

(३१) पिक संरक्षण - पिक संरक्षणासाठी कृषि खात्यामार्फत ही योजना राबविण्यात येत असून शेतकरी स्वतःहून याकामी पुढाकार घेऊन आपल्या पिकाचे संरक्षण किटकनाशके वापरून करतात. या किटकनाशक फवारणीमध्ये कपाशीवरील फवारणीचे प्रमाण जवळपास ९०% एवढे असते.

(३२) कृषि उत्पन्न बाजार समिती - जिल्हयात एकूण १० कृषि उत्पन्न बाजार समित्या असून त्या अनुक्रमे (१) बीड, (२) गेवराई, (३) माजलगांव, (४) अंबाजोगाई, (५) परळी-वैजनाथ, (६) धारूर, (७) कडा ता. आष्टी, (८) वडवणी, (९) शरूर कासार-पाटोदा, (१०) केज येथे आहेत. या कृषि उत्पन्न बाजार समित्या मार्फत सन २०१४-१५ या वर्षात ९२००७ मे.टन मालाची उलाढाल करण्यात आली व त्यांची

एकूण किंमत ₹ २७१५३.६६ लक्ष एवढी होती. शासनातर्फे आधारभूत किंमती नुसार ज्वारी इत्यादी कृषि उत्पन्नाची खरेदी करण्यात येत असून त्या मालाच्या किंमतीचा वरील उलाढाली मध्ये समावेश आहे.

(३३).धान्याची साठवण करण्यासाठी वखार महामंडळाची जिल्हयात एकूण ३५ शासकीय गोदामे असून त्यांची एकूण साठवण क्षमता २५०५२ मे.टन एवढी आहे. या गोदामाचा उपयोग मुख्यत्वे अन्नधान्य, तेलबिया, खते, सिमेंट इत्यादी वस्तूच्या साठवणूकीसाठी केला जातो.

(६) सिंचन

(३४) ओलिताची साधने - बीड जिल्हयात, माजलगाव व मांजरा हे २ मोठे प्रकल्प पूर्ण झालेले आहेत. माजलगांव जवळील माजलगांव प्रकल्प हा मोठा सिंचन प्रकल्प असला तरी लाभ क्षेत्र माजलगांव व अंबाजोगाई तहसील मध्ये आहे. बीड जिल्हयात या प्रकल्पांचे लाभक्षेत्र ८१८३२ हेक्टरस एवढे आहे.या शिवाय १६ मध्यम प्रकल्पाचे काम पूर्ण झालेले आहेत. या शिवाय १४६९ लघुप्रकल्पांची कामे पुर्ण झालेली असून त्याखालील लाभ क्षेत्र ५५१६४ हेक्टरस एवढे येते. एकूण जिल्हयातील बाधकाम पुर्ण झालेल्या सर्व मोठ्या, मध्यम व लघु प्रकल्पांमुळे १६६९११ हेक्टरस क्षेत्र लाभक्षेत्र निर्माण झाले आहे.त्यापैकी १३३३६८ हेक्टरस ओलीताखाली २०११-१२ मध्ये आलेले आहे.एकूण लागवडीखालील क्षेत्राशी हे प्रमाण ३.६२% एवढे पडते.

(७) पशुसंवर्धन, पशुवैद्यकीय सेवा व दुग्ध व्यवसाय

(३५) पशुधन -सन २०१२ चा पशु गणनेप्रमाणे जिल्हयात एकूण १२.३८ लक्ष पशुधन आहे. त्यात गायी / बैल ४७.०२ % , म्हशी / रेडे १९.४१ %, मेंढया ५.३४ %, शेळया २७.१३ %. सन २०१२ चा पशु गणनेप्रमाणे जिल्हयात एकूण कुक्कुट पक्षांची ९.७६ संख्या लक्षआहे.

(३६) पशु उत्पादन - जिल्हयात एकूण १६११ दुग्ध सहकारी संस्था आहेत. बीड येथील शासकीय दुग्ध डेअरीत या संस्थामार्फत दुग्ध जमा होते. या खेरीज घरगुती वापरास शेतकरी दुग्ध ठेवतात. तसेच मोठ्या शहरातून विशेषतः बीड शहरात खाजगीरित्या दुग्ध विकणारे असून खाजगी दुग्ध डेअरी पण ब-याच आहेत.

(३७) जिल्हयात १३ नोंदणीकृत कत्तलखाने असून २०१४-१५ वर्षात १३ मोठी जनावरे कत्तल केली गेली.

(३८) पशु उपचार सोयी -जिल्हयात पशुउपचार सोयी जिल्हा परिषद तर्फे पुरविण्यात येतात.बीड येथे एक शासकीय दवाखाना आहे.जिल्हा परिषदेचे प्रत्येक पंचायत समितीच्या मुख्यालयास दवाखाना आहे.जिल्हयात एकूण ५७ दवाखाने व ९८ पशु वैद्यकीय प्रथमोपचार केंद्रे सन २०१४-१५ या वर्षात होती.या खेरीज जनावरामध्ये साथीच्या रोगांचा प्रादूर्भाव झाल्यास लस टोचणी कार्यक्रम घेण्यास येतो.बैलाचे कच्चीकरण पण केले जाते.या खेरीज राज्य शासनातर्फे ग्रामीण उपचार केंद्रे ही चालविली जातात.व केंद्रांतून संकलीत गायी निर्माण करण्याकरीता कृत्रिम गर्भ धारणाचे काम केले जाते. तसेच वैद्यकीय सेवा दिली जाते.

(८) मत्स्य व्यवसाय व मत्स्य व्यवसाय विकास कार्यक्रम

(३९) जिल्हयात वाहत्या व संचयित गोड पाण्यात मत्स्य व्यवसाय केला जातो. माजलगांव व मांजरा प्रकल्प तसेच इतर मध्यम प्रकल्पात मत्स्य संवर्धन करून मत्स्य उत्पादन केले जाते. वाहत्या पाण्यात मत्स्य पकडण्याचा व्यवसाय थोड्या दिवस चालतो कारण बारा महिने पाणी वाहणा-या नद्या जिल्हयात नाहीत. जिल्हयात रोहा व कोटला जातीच्या मत्स्याचे संवर्धन करून विक्री केली जाते. वर्ष २०१४-१५ मध्ये ३०७० मे.टन मत्स्य पकडले गेले त्याची किंमत ₹ ९८० लक्ष होती. जिल्हयात ११२ मत्स्य व्यवसाय सहकारी संस्था २०१४-१५ मध्ये कार्यरत होत्या.

(९) विद्युत निर्मिती व विद्युत पुरवठा

(४०) शहरे व खेडयांचे विद्युतीकरण -जिल्हयात परळी-वैजनाथ येथे औष्णिक विद्युत प्रकल्प कार्यान्वित आहे. जिल्हयात महाराष्ट्र राज्य विज वितरण कंपनी मार्फत विज पुरविली जाते. मार्च २०१५ अखेर जिल्हयात सर्व नागरी केंद्रे व ग्रामीण भागाचे विद्युतीकरण झाले असून त्यांची टक्केवारी १०० येते.

(४१) शेती करिता पंपाचे विद्युतीकरण - जिल्हयात शेती करिता विजेची मागणी वाढत्या प्रमाणात आहे. मार्च २०१५ अखेर एकूण २९८७४ विद्युत पंप बसविण्यात आलेले आहेत. पैकी जास्तीचे पंप विहिरीवर आहेत. सर्वसाधारणपणे विस्तार कार्यक्रमातून उपलब्ध पैशानुसार विद्युत पुरवठा पंपाना मागणी प्रमाणात करण्यात येते.

(४२) विद्युत वापर-वर्ष २०१४-१५ मध्ये एकूण १४७०.१२ दशलक्ष किलो वॉट तास विज जिल्हयात वापरात आली. वापरानुसार टक्केवारी पुढील प्रमाणे आहे. (१) घरगुती ११.७७ टक्के, (२) व्यापारी कामासाठी १.८२ टक्के, (३) औद्योगिक २.५९ टक्के, (४) सार्वजनिक दिवाबत्ती २.८५ टक्के, (५), (६) शेती ८०.३५ टक्के व (७) इतर ०.६१ टक्के.

(१०) खाणी व कारखाने-विकास कार्यक्रम

(४३) खाणविकास कार्यक्रम - जिल्हयात नांव घेण्याजोगे खनिज उत्पादन नसल्याने जिल्हयात खाणविकास कार्यक्रम राबवला जात नाही. विट भट्ट्यांकरिता माती, बांधकामाकरिता वाळू व खडी करिता दगड हिच महत्वाची खनिज उत्पादने आहेत. महसूल खात्यामार्फत दाखला घेवून विटा करिता माती, वाळू, दगड इत्यादी घेतले जातात.

(४४) कारखाने-विकास कार्यक्रम - जिल्हयात मार्च २०१२ अखेर एकूण २०६ नोंदणीकृत कारखान्यापैकी १५२ कारखाने चालू होते व त्यात फक्त ४९१३ कामगार होते. त्यात प्रामुख्याने लाकूड कापणे व फळया तयार करण्याचे उद्योग होते. त्या खालोखाल पाव बिस्कीट केक वगैरे अन्नपदार्थांचे उत्पादन, फळे भाजीपाला यांचे उत्पादन व त्यावर प्रक्रीया करणे इ. उद्योगाचा समावेश होतो.

(४५) बीड जिल्हयात महाराष्ट्र उद्योग मंडळानी बीड येथे एक व परळी-वैजनाथ येथे एक विकासार्थ योजना घेतली असून या दोन्ही क्षेत्रात कारखाने झालेले आहेत. बीड येथे चामडयावर प्रक्रीया करण्यांचा कारखाना व परळी - वैजनाथ येथे विजेचे उत्पादन व उपयोगी साहित्य निर्मितीचे कारखाने आहेत. जिल्हयात मार्च २०१५ अखेर ८ सहकारी २ खाजगी असे एकूण १० साखर कारखाने असून त्यातील ६ चालू होते २०१४-१५ अखेर एकूण २६.१३ लाख मे टन उसाचे गाळप करून २.६३ लाख मे टन साखर उत्पादन झाले आहे .

(११) रस्ते, वाहतूक व दळणवळण, रेल्वे

(४६) रेल्वे- जिल्हयातून २ एकेरी ब्रॉड गेज-रेल्वेलाईन्स जातात. त्यातील एका परळी-वैजनाथ ते हैद्राबाद या रेल्वे मार्गाची जिल्हयातील लांबी ४०.३८ कि.मी. आहे. दुसऱ्या ब्रॉड गेज रेल्वे परळी-वैजनाथ ते परभणी मार्गाची जिल्हयातील लांबी ७.४८ कि.मी. आहे.

(४७) रस्ते- जिल्हयात मार्च २०१५ अखेर वर्गीकृत रस्त्याची लांबी १३१४३.४६ कि.मी. आहे. त्यापैकी १३११.२५ कि.मी. राज्य महामार्ग आहे. १६४६.२० कि.मी.चे प्रमुख जिल्हा रस्ते असून २१६७.६० कि.मी. इतर जिल्हा रस्ते आहेत. ग्रामीण व न.प.रस्त्यांची लांबी ७६१३.०६ कि.मी. आहेत. वरील सर्व रस्त्यापैकी ३८१.६२ कि.मी. सिमेंटचे, ६८५२.८२ कि.मी. डांबरी, व २६७०.५४ कि.मी. रस्ते खडीचे आहेत. ३१२२.३८ कि.मी. रस्ते इतर माल वापरून तयार केलेले आहेत.

(४८) पृष्ठांकित रस्त्यांनी जोडलेली खेडी- जिल्हयातील एकूण खेडयापैकी मार्च २०१४ अखेर ११०८ खेडी बारमाही व २४६ खेडी हंगामी करिता पृष्ठांकित रस्त्यांशी जोडलेली आहेत.

(४९) नोंदणीकृत वाहने- मार्च २०१५ अखेर जिल्हयात एकूण ३०६४६४ स्वयंचलीत वाहनांची नोंदणी करण्यात आली. एकूण वाहनांपैकी ७०.४६ टक्के वाहने दूचाकी, १३.५२ टक्के माल वाहतूक-वाहने, १७.१० टक्के जीप व मोटारी, उर्वरीत १२.४४ टक्के इतर वाहने होती.

(५०) महाराष्ट्र राज्य मार्ग परिवहन- महाराष्ट्र राज्य परिवहन मंडळाच्या २०१४-१५ वर्षात बीड जिल्हयात एकूण ४५९ बस ४७५ मार्गावर धावत होत्या. रस्त्यावर धावणा-या गाडयांची दैनिक सरासरी ४६९ होती व प्रवाशांची दैनिक सरासरी १.५९ लाख होती.

(५१) टपाल व तार कार्यालये-जिल्हयात २०१४-१५ या वर्षात एकूण ३३० टपाल कार्यालये आहेत. तार कार्यालये बंद झाली आहेत. जिल्हयातील सर्व खेडयांना टपाल सेवा उपलब्ध केली गेली आहे. याकरिता काही फिरती टपाल कार्यालये तर काही ठिकाणी अर्धवेळ टपाल कार्यालये सुरू केली आहेत.

(५२) दूरध्वनी व दूरध्वनी संयोजन केंद्रे- बीड जिल्हयात २०१४ अखेर एकूण १६६६१ दूरध्वनी बसविलेले असले तरी त्यापैकी ५१५ पी.सी.ओ. ची संख्या आहे. भ्रमणध्वनींची संख्या वाढती असल्याने बीड जिल्हयात दूरध्वनीधारकांची संख्या कमी होत आहे. जिल्हयात प्रत्येक तालुक्यास १ याप्रमाणे एकूण ११ दूरध्वनी संयोजन केंद्रे आहेत.

(१२) कामगार व रोजगार

(५३) रोजगार व स्वयंरोजगार मार्गदर्शन केंद्र जिल्हा रोजगार व स्वयंरोजगार मार्गदर्शन केंद्र कार्यालयाच्या आकडेवारी नुसार २०१४-१५ वर्षात १६९७५ व्यक्ती शासकीय कार्यालयात, स्थानिक संस्था मधून अथवा निम शासकीय कार्यालयात २२६५३ व्यक्ती कामावर होत्या. नोकरी मिळालेले लोक तशी नोंद जिल्हा रोजगार व स्वयंरोजगार मार्गदर्शन केंद्र कार्यालयाकडे करण्यास दुर्लक्ष करीत असल्याने तसेच सध्या ऑनलाइन/स्पर्धा परीक्षांमार्फत नोकर भरतीस प्राधान्य जात असल्याने अचुक आकडेवारी मिळत नाही.

(५४) रोजगार-बीड येथे रोजगार व स्वयंरोजगार मार्गदर्शन केंद्र असून २०१४-१५ वर्षाअखेर सेवा पटावर नोकरी मागणी यांची नोंदवलेली संख्या ७५४०९ आहे.

(१३) सहकारी संस्था

(५५) जिल्हयात २०१४-१५ वर्षाअखेर एकूण ४७९० सहकारी संस्था होत्या. या संस्थापैकी ७४५ संस्था कृषि पत संस्था होत्या व ४०४५ संस्था इतर कार्य करणा-या होत्या. पत संस्थांची व इतर संस्थांची एकूण संस्थांशी अनुक्रमे टक्केवारी १५.५५ व ८४.४५ येते. पत संस्था मध्ये मुख्यत्वे शेती पत संस्था ग्रामीण भागात तर शहरी भागात बिगर शेती पत संस्था जास्त आहेत. चालू वर्षात ७४५ शेती-पत संस्था होत्या, तर ४०७ बिगर शेती पत संस्था होत्या.

(५६) जिल्हयात एकूण ८४ पणन संस्था आहेत. जिल्हयात २४१५ उत्पादक संस्था आहेत. काही महत्वाच्या उत्पादन संस्थां संख्या येणे प्रमाणे, विणकर संस्था (हातमाग, यंत्रमाग) १२ आहेत. औद्योगिक वसाहती संस्था १० आहेत. इतर औद्योगिक संस्था २८० आहेत. जिल्हयात एकूण ११३७ सामाजिक सेवा संस्था आहेत. काही महत्वाच्या सामाजिक संस्था संख्या येणे प्रमाणे ग्राहक भांडार संस्था ५२ आहेत. गृहनिर्माण संस्था ४६६ आहेत. कामगार कंत्राट संस्था ४२३ आहेत.

(५७) जिल्हयात शेतक-यांची पत मागणी पुरविण्याकरिता जिल्हा मध्यवर्ती सहकारी बँक असून तिच्या ६३ शाखा २०१४-१५ वर्षात कार्यरत होत्या. जिल्हा मध्यवर्ती सहकारी बँकेमार्फत ३३८.३९ लाख ₹ कर्ज वाटप करण्यात आले. जिल्हा मध्यवर्ती सहकारी बँक मुख्यत्वे करून शेतक-यांना सहकारी संस्थांमार्फत लघू व मध्यम मुदतीकरिता कर्ज पुरवठा करते. शेतक-यांना जमिनी सुधारण्याकरिता दीर्घ कालीन कर्ज राष्ट्रीयकृत तसेच सहकारी, भु-विकास बँकेमार्फत होते.

(१४) बँक व कर्ज पुरवठा

(५८) बँकांची संख्या-जिल्हयात एकूण २९ वर्गीकृत बँका २०१४-१५ या वर्षात कार्यरत होत्या. त्या बँकेच्या एकूण २६१ शाखा होत्या या वर्गीकृत बँकेच्या ठेवी ₹ ४३९७३३ लक्ष असून त्यांनी दिलेली कर्जे ₹ ४३४८७८ लक्ष आहेत. त्यात १३ नागरी सहकारी बँकांच्या तसेच क्षेत्रीय ग्रामीण बँकांच्या शाखा कार्यरत आहेत. जिल्हयात दर लाख लोकसंख्येमागे व्यापारी बँकांची संख्या ५ असून त्यात सार्वजनिक बँकांची संख्या ४ येते.

(१५) शिक्षणाच्या सोयी

(५९) प्राथमिक व माध्यमिक शिक्षण- जिल्हयात एकूण ३५७८ प्राथमिक शाळा व ६५३ माध्यमिक शाळा व २४८ उच्च माध्यमिक शाळा वर्ष २०१४-१५ मध्ये होत्या. प्राथमिक शाळात २०१५ अखेर ४४३ हजार विद्यार्थी होते. पैकी २०३ हजार मुली होत्या. प्राथमिक

शाळात चालू वर्षी २०१७८ शिक्षक होते. माध्यमिक शाळात २०१५ अखेर ९१ हजार विद्यार्थी होते. पैकी ४० हजार मुली होत्या. माध्यमिक शाळात चालू वर्षी ९०४२ शिक्षक होते. उच्च माध्यमिक शाळात २०१५ अखेर ६९ हजार विद्यार्थी होते. पैकी २७ हजार मुली होत्या. उच्च माध्यमिक शाळात चालू वर्षी ४६४१ शिक्षक होते.

(६०) उच्चशिक्षण- डॉ. बाबासाहेब आंबेडकर मराठवाडा विद्यापिठाचे मुख्यालय औरंगाबाद येथे आहे. बीड जिल्ह्यात सर्व तालुक्यांच्या ठिकाणी किमान एक विज्ञान, वाणिज्य व कला शाखेची महाविद्यालये आहेत. शिवाय अंबाजोगाई येथे शासकीय वैद्यकीय महाविद्यालय व शासकीय अध्यापक महाविद्यालय आहे. जिल्ह्यात खाजगी तत्वावरील बीड व आष्टी येथे आयुर्वेद महाविद्यालये, बीड येथे होमियोपॅथी व विधी महाविद्यालय, बीड-अंबाजोगाई-परळी वै. येथे अभियात्रीकी महाविद्यालये आहेत. जिल्ह्यात सन २०१५ अखेर एकूण ११७ महाविद्यालयातून १०१ हजार विद्यार्थी शिक्षण घेत होते.

(६१) तांत्रिक शिक्षणाया सोयी - बीड येथे १ शासकीय तंत्रनिकेतने व ५ खाजगी तंत्रनिकेतन आहेत. बीड जिल्ह्यात ११ शासकीय औद्योगिक प्रशिक्षण संस्था व ४ खाजगी औद्योगिक प्रशिक्षण संस्था व १ व्यवसायस्तरावरील अभ्यास क्रमांकाच्या प्रशिक्षण संस्था २०१४-१५ वर्षात होत्या. शासकीय तंत्र निकेतनात सिव्हील इंजिनिअर व मेकॅनिकल इंजिनिअर तर खाजगी तंत्र निकेतनात १) कस्ट्रंक्शन टेक्नॉलॉजी २) कम्प्युनिकेशन इंजिनिअर या शाखा आहेत. प्रत्येक शाखेत ३२५ विद्यार्थ्यांना प्रवेश दिला जातो.

(१६) वैद्यकीय व आरोग्य सेवा

(६२) वैद्यकीय सेवा- जिल्ह्यात वैद्यकीय सेवा शासकीय संस्था, स्थानिक संस्था (जिल्हा परिषद, सेवाभावी संस्था व खाजगी संस्थामार्फत पुरविण्यात येतात. अंबाजोगाई येथे वैद्यकीय महाविद्यालयाचे रुग्णालय आहे. जिल्ह्यात एकूण २१७४ खाटांची सोय आहे. त्यांचा जिल्ह्यातील एकूण ४६२ हजार रुग्णांनी २०१४-१५ या वर्षात घेतला. शिवाय शासनाचे जिल्हा सामान्य रुग्णालय व क्षयरोग चिकित्सालय बीड येथे आहे. जिल्हा परिषदेची ५० प्राथमिक आरोग्य केंद्रे व २८० आरोग्य उपकेंद्रे आहेत. २०११ जनगणनेप्रमाणे दर लाख लोकसंख्येमागे खाटाची संख्या ८२ येते.

(६३) कुटुंब कल्याण कार्यक्रम- जिल्ह्यात कुटुंब कल्याण केंद्रे राबविण्याकरिता २०१४-१५ मध्ये ६३ केंद्रे होती. पैकी १० केंद्रे नागरी भागात तर ५० केंद्रे ग्रामीण भागात आहेत. कुटुंब कल्याण शस्त्रक्रिया २०१४-१५ मध्ये १५०२२ करण्यात आल्या, त्यापैकी १४९३१ शस्त्रक्रिया स्त्रियावर करण्यात आल्या.

(१७) इतर कार्यक्रम

(६४) माता बाल संगोपन कार्यक्रम- बीड जिल्ह्यात माता बाल संगोपन कार्यक्रमांतर्गत २०१४-१५ या वर्षात लस टोचणी कार्यक्रमाद्वारे त्रिगुणी लस- ४५०५२, पोलीओ-४५०५२, बी.सी.जी.-४५९०५, गोवर-४४५१५, त्रिगुणी (डि.टी.), धनुर्वात लस- १३९३०८, त्रिगुणी लस- ३८३१५ लस टोचण्यात आली होती.

(६५) पाणी पुरवठा-बीड जिल्ह्यात पावसाचे प्रमाण दिवसेंदिवस कमी होत असल्याने सन २०१४-१५ मध्ये शासनाने ७५६ गावांना व ६६४ वाड्यांना/वस्त्यांना कायम व तात्पुरत्या स्वरूपाची नळ योजना करून पिण्याच्या पाण्याची सोय केलेली आहे. सन २०१४-१५ मध्ये ५९५ गावांना व ५१७ वाड्यांना टँकरद्वारे पाणी पुरवठा करण्यात आला आहे.

(१८) संकीर्ण

(६६) स्थानिक संस्था-जिल्ह्यात मार्च २०१५ अखेर १०२० ग्रामपंचायती होत्या. त्यापैकी ८३१ स्वतंत्र व १८९ गुरप ग्रामपंचायती आहेत. वर्ष २०१४-१५ मधील ग्रामपंचायतीचे एकूण उत्पन्न व खर्च अनुक्रमे ६४०६.२५ लाख ₹ व ४३६४.७७ लाख ₹ आहे.

(६७) जिल्हयात मार्च २०१५ अखेर ६ नगर परिषदा व १ (केज) नगरपंचायत आहेत. या ७ नागरी स्वराज्य संस्थांचे उत्पन्न व खर्च अनुक्रमे २८२००.३५ लाख ₹ व २०२१०.११ लाख ₹ आहे. जिल्हा परिषद बीडची वर्ष २०१४-१५ ची मिळकत व खर्च अनुक्रमे पुढील प्रमाणे आहे- ₹ २१०९६५.९९ लाख ₹, १६५१४२.३४ लाख ₹ आहे.

(६८) **पोलीस व गुन्हे-जिल्हयात** २७ पोलीस स्थानके व १० पोलीस आऊट पोस्ट मार्च २०१५ अखेर होते. एकूण पोलीस दलांची संख्या २०१४-१५ मध्ये २१५८ होती.तसेच होमगार्डची संख्या ११०० होती.

(६९) **करमणूक-जिल्हयात** मार्च २०१४ अखेर कायम स्वरूपाची ७ सिनेमागृहे आहेत. फिरत्या सिनेमा गृहांची संख्या चालू वर्षात १ होती व १६ व्हिडीओ गृहे होती.चित्रपटाद्वारे करमणूक कराची एकुण वसूली चालू वर्षात ३६८.९८ लाख ₹ झाली. या खेरीज बीड व परळी येथे नाटयगृहे असून त्यात नाटके व गायनाचे कार्यक्रम होतात.

(७०) **पर्यटन/तीर्थक्षेत्र** - बीड येथे कंकालेश्वराचे फार सुरेख मंदिर आहे. या मंदिराचे बांधकाम यादव कालीन असून शिल्पाची वैशिष्ट्ये व पोत हे आज ही या शिल्पावर स्पष्टपणे दिसतात. याशिवाय जटाशंकराचे देऊळ असून बीडच्या परिसरात पुर्वेला खंडेश्वरी कोल्हापूर निवासिनीचे देवालय आणि उत्तरेला खंडोबाचे देऊळ व दिपमाला जुन्या काळातील शिल्प व वास्तूकलेचे नमुने आहेत.

(७१) बीड पासून १९ कि.मी.अंतरावर कपिलधर हे तीर्थक्षेत्र असून त्या स्थानी कपिलमुनीनी उग्र तपश्चर्या केली असे पुराणात दर्शविले आहे.तेथेच संत मन्मथस्वामी यांचीही समाधी आहे.

(७२) बीडपासून ३० कि.मी.अंतरावर चाकरवाडी हे तीर्थक्षेत्र असून त्या स्थानी श्री.ज्ञानेश्वर माऊली महाराज यांची समाधी आहे.त्या ठिकाणी दर आमावास्येला लाखो भाविक दर्शनाला जातात.

(७३) परळी हे बारा ज्योतिर्लिंगापैकी एक स्वयंभू ज्योतिर्लिंग आणि गणेशमहात्म्यात ज्या प्रमुख गणपती मंदिराचा उल्लेख केला आहे, त्या पैकी चार गणेश मंदिरे अनुक्रमे लिबांगणेश, नवगणराजुरी, गंगामसला, व नामलगाव हे या जिल्हयात आहेत. तसेच यांच्या जोडीला अंबाजोगाई येथे जोगोईचे मंदिर आहे.

(७४) मराठी आद्य कवी मुकुंदराज यांनी मराठी सरस्वतीची पद्यमय रचना या जिल्हयात केली. त्यांचे समाधी-स्थान अंबाजोगाई पासून ३ कि.मी. अंतरावर आहे.तसेच आद्यगणितज्ञ व शुन्य या संकल्पनेचे जनक भास्कराचार्य यांचा १२व्या शतकात बीड जिल्हयात जन्म झाला असल्याची नोंद इतिहासात आढळते.

(७५) जिल्हयात सौताडा, तालुका पाटोदा येथे रामेश्वराचे मंदिर खोल दरीत असून प्रेक्षणीय आहे. त्याचप्रमाणे जुलै ते सप्टेंबर या कालावधीत येथे निसर्गरम्य धबधबा पाहावयास मिळतो.तसेच कपिल धारा या ठिकाणी निसर्गरम्य धबधबा पाहावयास मिळतो. या शिवाय बीड पासूनपाच कि.मी. अंतरावर खजाना विहीर आहे. या विहीरीचे वैशिष्ट्ये असे की ,सतत ठरावीक पातळीवर ५ ते ६ फुट इतकेच पाणी या विहीरीत असते. ही विहीर हिजरी १९११ मध्ये सलाबतखानाने बांधलेली असून या विहीरीत पाणी कोटून येते याचा शोध अद्याप पर्यंत लागलेला नाही.असे असले तरी ४४१ वर्षांनी प्रथमच वर्ष २०१२मध्ये कोरड्या दुष्काळामुळे ही विहीर आटली.

(७६) **बिंदूसरा युवा शांती वन प्रकल्प-** अंतरराष्ट्रीय युवक वर्षाच्या निमित्त्याने बीड तालुकातील मंजरी या गांवाजवळ असलेल्या ओसाड व माळरान जागेवर युवा शांती वन प्रकल्प उभारण्याचा संकल्प करण्यात आला.या प्रकल्पासाठी एकुण २५ एकर जागा संपादीत करण्यात आलेली असून हे स्थळ बीड असून ११ कि.मी.अंतरावरअसलेल्या मंजरी गावाजवळ आहे. या प्रकल्पाचा मुख्य उद्देश म्हणजे युवकांच्या श्रमातून निसर्गरम्य युवाशांती वन प्रकल्प तयार करणे असा आहे.त्यामध्ये याठिकाणी वेगवेगळ्या प्रकारची झाडे लावणे, राहण्यालायक झोपड्या बांधणे, वन विहार व एक अद्यावत विश्रामगृह तयार करून स्पॉट तयार करण्याची कल्पना आहे.

टीप- (१) सदरील प्रकाशन तयार करताना कृषी,उत्पादन व जमिन वापरविषयक माहिती तयार करताना वर्ष २०१४-१५ च्या अस्थायी माहितीसाठी जिल्हा अधिक्षक कृषीअधिकारी-बीड यांनी दिलेल्या माहितीचा तसेच २०११-१२ च्या स्थायी माहितीसाठी जिल्हा अधिक्षक भुमी अभिलेख-बीड यांनी दिलेल्या ऋतु व पिके अहवाल २०११-१२ मधील माहितीचा वापर करण्यात आलेला आहे.मात्र सदरील प्रकाशन २०१४-१५ ची प्रस्तावना तयार करताना प्राधान्याने ऋतु व पिके अहवाल २०११-१२ चा वापर करण्यात आलेला आहे.

जिल्हा सामाजिक व आर्थिक समालोचन - २०१५
दृष्टिक्षेपात बीड जिल्हा

अ.क्र.	बाब	परिमाण	जिल्हा	महाराष्ट्र
१	२	३	४	५
एक	प्राकृतिक रचना			
१	भौगोलिक स्थान			
१.१	उत्तर अक्षांश	अंश	१८.३-१९.३	१६.४-२२.१
१.२	पूर्व रेखांश	अंश	७४.५-७६.६	७२.६-८०.९
१.३	क्षेत्रफळ	हजार चौ.कि.मी.	१०.६	३०८
२	प्रशासकीय रचना			
२.१	तालुके	संख्या	११	३५५@@
२.२	शहरे (गणना शहरांसह)	संख्या	९	५३४
२.३	वस्ती असलेली गावे	संख्या	१३५७	४०,९५९
२.४	वस्ती नसलेली गावे	संख्या	११	२,७०६
@@ मुंबई व मुंबई उपनगर जिल्ह्यांमधील ३ तहसिल वगळून				
दोन	स्थानिक स्वराज्य संस्था			(२०१४-१५)\$
१	महानगरपालिका	संख्या	०	२६
२	नगरपरिषदा	संख्या	६	२२६
३	कटकमंडळे	संख्या	०	७
४	पंचायत समित्या	संख्या	११	३५१
५	ग्रामपंचायती	संख्या	१०२०	२७,८७३
६	नगरपंचायत	संख्या	१	११०
\$ राज्य निवडणूक आयोगाच्या अहवालानुसार				
तीन	लोकसंख्या (जनगणना -२०११)			
१	ग्रामीण	हजार	२०७१	६१,५५६
२	नागरी	हजार	५१४	५०,८१८
३	एकूण	हजार	२५८५	१,१२,३७४
४	पुरुष	हजार	१३४९	५८,२४३
५	स्त्रिया	हजार	१२३६	५४,१३१
६	स्त्रिया प्रति हजार पुरुष	संख्या	९१६	९२९
७	अनुसूचित जातीची लोकसंख्या	हजार	३५१	१३,२७६
७.१	एकूण लोकसंख्येशी प्रमाण	टक्के	१३.५८	११.८
८	अनुसूचित जमातीची लोकसंख्या	हजार	३३	१०,५१०
८.१	एकूण लोकसंख्येशी प्रमाण	टक्के	१.२६	९.४
९	घनता (लोकसंख्या प्रति चौ.कि.मी.)	संख्या	२४२	३६५
१०	साक्षरतेचे प्रमाण			
१०.१	ग्रामीण	टक्के	७४.७३	७७.०
१०.२	नागरी	टक्के	८६.०४	८८.७
१०.३	एकूण	टक्के	७६.९९	८२.३
१०.४	पुरुष	टक्के	८५.५५	८८.४
१०.५	स्त्रिया	टक्के	६७.८२	७५.९
१०.६	साक्षरतेमध्ये महाराष्ट्राचा देशात क्रमांक	क्रम संख्या		बारावा
११	दारिद्र्य रेषेखालील ग्रामीण कुटुंबे (२००२)	लाख	१.१०	४५.१९
चार	जिल्हा उत्पन्न अंदाज			
१	चालू किंमतीनुसार		२०१३-१४ +	२०१३-१४ +
१.१	एकूण उत्पन्न (स्थूल)	कोटी	१७७०८	१५,१०,१३२
१.२	दरडोई उत्पन्न (स्थूल)		७१५३९	१,२९,५२६
१.३	एकूण उत्पन्न (निव्वळ)	कोटी	१६१८०	१३,६५,१४९
१.४	दरडोई उत्पन्न (निव्वळ)		६५३६९	१,१७,०९१

जिल्हा सामाजिक व आर्थिक समालोचन - २०१५
दृष्टिक्षेपात बीड जिल्हा

अ.क्र.	बाब	परिमाण	जिल्हा	महाराष्ट्र
१	२	३	४	५
२	स्थिर (२००४-०५) किंमतीनुसार		२०१३-१४ +	२०१३-१४ +
	२.१ एकूण उत्पन्न (स्थूल)	कोटी	९६०३.५३	८,९६,७६७
	२.२ दरडोई उत्पन्न (स्थूल)		३८७९८	७६,९१७
	२.३ एकूण उत्पन्न (निव्वळ)	कोटी	८७०९.०६	८०५,५९३
	२.४ दरडोई उत्पन्न (निव्वळ)		३५१८५	६९,०९७
+ पहिले सुधारित अंदाज				
पाच	कृषि			२०१३-१४*
१	भौगोलिक क्षेत्र	हजार हेक्टर	१०६४	३०,७५८
२	जंगलव्याप्त क्षेत्र	हजार हेक्टर	२८	५,२११
३	जंगलव्याप्त क्षेत्राचे भौगोलिक क्षेत्राशी प्रमाण	टक्के	२.६३	१६.९४
४	शेतीला उपलब्ध नसलेली जमीन			
	४.१ बिगर- शेती वापराखालील	हजार हेक्टर	२१	१,४५०
	४.२ पडीत आणि लागवाडीलायक नसलेली	हजार हेक्टर	८०	१,७२८
	४.३ एकूण	हजार हेक्टर	१०१	३,१७८
५	पडीत जमिनीव्यतिरिक्त लागवड न केलेली इतर जमीन			२०१३-१४*
	५.१ कायम गुरेचरण व इतर	हजार हेक्टर	३१	१,२४४
	५.२ झाडे-झुडपांखालील	हजार हेक्टर	२८	२५०
	५.३ लागवडीलायक परंतु पडीत	हजार हेक्टर	४८९	९१९
६	पडीत जमीन			
	६.१ चालू पड	हजार हेक्टर	४७	१,३७८
	६.२ इतर पड	हजार हेक्टर	३१	१,१९२
७	पिकाखालील क्षेत्र			
	७.१ निव्वळ पेरणी क्षेत्र	हजार हेक्टर	३६८	१७,३८६
	७.२ दुसोटा /तिसोटा क्षेत्र	हजार हेक्टर	२८	५,७२०
	७.३ एकूण पिकाखालील क्षेत्र	हजार हेक्टर	३९५	२३,१०६
८	ओलिताखालील क्षेत्र / सिंचनाखालील क्षेत्र			२०१३-१४*
	८.१ निव्वळ ओलित क्षेत्र	हजार हेक्टर	१३३	उ.ना
	८.२ एकूण ओलित क्षेत्र	हजार हेक्टर	१५३	उ.ना
९	महत्वाच्या पिकाखालील क्षेत्र			२०१३-१४*
	९.१ तृणधान्ये	हजार हेक्टर	९७.८५	८,१०८
	९.२ कडधान्ये	हजार हेक्टर	५०.५१	३,६५३
	९.३ तेलबिया	हजार हेक्टर	४६	४,१८२
	९.४ ऊस(तोडणीक्षेत्र)	हजार हेक्टर	१८.७१	९३७
	९.५ कापूस	हजार हेक्टर	७४.१	४,१६०
१०	पर्जन्य (सरासरी) २०१३	मि.मी.	३७०.५३	१२९२.१२
११	जमीन वहिती धारण क्षेत्र		२०१०-११	२०१०-११
	११.१ क्षेत्र २ हेक्टरपेक्षा कमी	हजार हेक्टर	४४९	८,९२५
	११.२ क्षेत्र २ ते १० हेक्टर	हजार हेक्टर	३८९	९,७५८
	११.३ क्षेत्र १० हेक्टरपेक्षा जास्त	हजार हेक्टर	२७	१,०८४
* अंदाजित				
सहा	अंशतः व पूर्णतःसिंचन क्षमता निर्माण झालेले पाटबंधारे प्रकल्प व त्यांखालील क्षेत्र			३०जून, २०१४ पर्यंत
१	मोठे पाटबंधारे प्रकल्प	संख्या	२	१०५ \$
	१.१ लाभक्षेत्र (निर्मित सिंचन क्षमता)	हजार हेक्टर	८१	२५८५ @\$
२	मध्यम पाटबंधारे प्रकल्प	संख्या	१६	२९९ \$
	२.१ लाभक्षेत्र (निर्मित सिंचन क्षमता)	हजार हेक्टर	३३	८९८ @\$
३	लघु पाटबंधारे प्रकल्प (राज्यक्षेत्र)	संख्या	१३६	३५०७ \$
	३.१ लाभक्षेत्र	हजार हेक्टर	६०	१३२० @\$
४	लाभ क्षेत्रातील विहिरींद्वारे २०१२-१३ मधील अतिरिक्त सिंचन क्षेत्र	हजार हेक्टर	४०.५१	१,११८
\$ पूर्ण व प्रगतीपथावरील घटकांची अस्थायी संख्या, * अंदाजित, @ चितळे समितीच्या शिफारशीनुसार महाराष्ट्र जलसंधारण विकास केंद्र यांनी मुख्य अभियंता, जल संधारण विकास यांचेकडून प्राप्त माहितीवर आधारित केलेल्या परिगणनेनुसार				

जिल्हा सामाजिक व आर्थिक समालोचन - २०१५
दृष्टिक्षेपात बीड जिल्हा

अ.क्र.	बाब	परिमाण	जिल्हा	महाराष्ट्र
१	२	३	४	५
सात	पशुसंवर्धन (पशुगणना - २०१२)			
१	एकूण पशुधन	हजार	१२३८	३२४८९*
२	गो जातीय	हजार	५८२	१५,४८४
३	महिषवर्गीय	हजार	२४०	५,५९४
४	मेंढया व शेळ्या	हजार	४०२	११,०१६
५	कॉबडया व बदके	हजार	९७६	७७,७९५ @
* इतर पशुधनासह (इतर पशुधन या बाबीमध्ये डुकरे, घोडे व शिंगरे, खेचरे, उंट, गाढवे यांचा समावेश आहे.)				
@ कॉबडया व बदके यामध्ये तुर्की, क्वेल व इतर कुक्कुटपक्षी, व पोल्ट्रीफार्म मधील पक्षी समाविष्ट आहेत.				
आठ	सहकार क्षेत्र			३१/०३/२०१४*
१	सहकारी संस्था	संख्या	४७९०	२,३०,२९५
२	प्राथमिक कृषि सहकारी पतसंस्था	संख्या	७४५	२१,१८५
	२.१ सभासद संख्या	हजार	५७३	१५,७०१
	२.२ दिलेली कर्जे	लाख	८८५२	८,५६,७००
	२.२ येणे कर्जे	लाख	९२२	१०,७५,३००
३	सहकारी दुग्धसंस्था	संख्या	१६११	२६५७७*
* अस्थायी				
नऊ	वीज			३१/०३/२०१५ अखेर
१	विद्युतीकरण झालेली गावे	संख्या	१३५७	४०,८९७
२	वीज पुरवठा केलेले कृषी पंप संच	हजार	३०	३,८१२
३	विजेचा वापर			२०१३-१४
	३.१ घरगुती	दशलक्ष कि.वॅ.तास	१७३.०७	२३,६७९
	३.२ वाणिज्यिक	दशलक्ष कि.वॅ.तास	२६.८१	१२,४६९
	३.३ औद्योगिक	दशलक्ष कि.वॅ.तास	३८.११	३८,९४९
	३.४ कृषि	दशलक्ष कि.वॅ.तास	११८१.२५	२१,७२५
	३.५ इतर	दशलक्ष कि.वॅ.तास	५०.८८	६,१६७
	३.६ एकूण	दशलक्ष कि.वॅ.तास	१४७०.१२	१,०२,९८९
दहा	परिवहन व दळणवळण			३१/०३/२०१४
१	रेल्वे मार्गाची एकूण लांबी	कि.मी.	४७.८७	६,१०३
२	रस्त्यांनी जोडलेली गावे (३१/०३/२०१४ अखेर)			
	२.१ बारमाही	संख्या	११०८	४०,१९२
	२.२ हंगामी	संख्या	२२५	६५३
३	रस्त्यांची लांबी (पृष्ठांकित)			२०१३-१४
	३.१ राष्ट्रीय महामार्ग	कि.मी.	१९१.३५	५,८५८
	३.२ राज्य महामार्ग	कि.मी.	१५२५.२५	४०३००*
	३.३ प्रमुख जिल्हामार्ग	कि.मी.	१६४६	५०,२३२
	३.४ इतर जिल्हामार्ग	कि.मी.	२१६७.६	५२,७६१
	३.५ ग्रामीण रस्ते	कि.मी.	७६१३.०६	१,१४,५५७
	३.६ एकूण	कि.मी.	१३१४३.२६	२,६३,७०८
* राज्य महामार्गात प्रमुख राज्य महामार्गाचा समावेश आहे.				
अकरा	नोंदणीकृत कारखाने व रोजगार		२०१३	२०१२
१	नोंदणीकृत कारखाने	संख्या	२०६	४४,८५९
२	नोंदणीकृत चालू कारखाने	संख्या	१५२	३७,३३९
	(त्यांतील कामगार)	संख्या	४९१३	२०,५६,४७१
३	साखर कारखाने *	संख्या	१०	२०२
	(साखरेचे उत्पादन)@	लाख मॅ. टन	२.६३	५६.५२
* ३१ मार्च, २०१४ रोजीची अस्थायी आकडेवारी @ ऑक्टोबर ते सप्टेंबर करीत				
४	सहकारी सूत गिरण्या *	संख्या	५	१४९ *
* ३१ मार्च, २०१४ रोजीची अस्थायी आकडेवारी				

जिल्हा सामाजिक व आर्थिक समालोचन - २०१५
दृष्टिक्षेपात बीड जिल्हा

अ.क्र.	बाब	परिमाण	जिल्हा	महाराष्ट्र
१	२	३	४	५
बारा	कर्मचारी गणना (१ जुलै २००८ रोजी भरलेली पदे)		३१.०३.२०१५	
१	शासकीय	हजार	१७	५९३
२	जिल्हा परिषदा	हजार	उ ना	४६८
३	नगर परिषदा	हजार	उ ना	५२
४	महानगरपालिका(मुंबई म.न.पा.वगळून)	हजार	०	१०६
तेरा	शिक्षण क्षेत्र			२०१४-१५*
१	प्राथमिक शिक्षण (१ते ८ वी)			
	१.१ एकूण शाळा	संख्या	३५७८	९७,०७२
	१.२ विद्यार्थी	हजार	४४३.५१	१६,१६७
	१.३ शिक्षक	हजार	२०.९८	५०६
	१.४ प्रति शिक्षक विद्यार्थी	संख्या	२१.१४	३१.९
२	माध्यमिक शिक्षण व उच्च माध्यमिक सह)			
	२.१ एकूण शाळा	संख्या	९०१	२४,४६३
	२.२ विद्यार्थी	हजार	१६०.५७	६,१७१
	२.३ शिक्षक	हजार	१३.६८	२१९
	२.४ प्रति शिक्षक विद्यार्थी	संख्या	११.७४	२८.१
३	उच्च शिक्षण			
	३.१ संस्था	संख्या	११७	२,९४५
	३.२ एकूण विद्यार्थी	हजार	१०१	१,५८६
* अस्थायी				
४	तांत्रिक व व्यवसाय शिक्षण			२०१४-१५
	४.१ व्यवसाय पदवी शिक्षण संस्था	संख्या	११	९६२
	(प्रवेश क्षमता)	संख्या	१५९०	१,९३,८६०
	४.२ व्यवसाय पदविका शिक्षण संस्था	संख्या	२१	९१६
	(प्रवेश क्षमता)	संख्या	३५२६	२,१६,१४०
	४.३ शासकीय औद्योगिक प्रशिक्षण संस्था(२०१४-१५)	संख्या	११	४१७
	(प्रवेश क्षमता)	संख्या	३०७१	९२,४३३
	४.४ अशासकीय औद्योगिक प्रशिक्षण संस्था (२०१४-१५)(विना अनुदानित)	संख्या	४	४११
	(प्रवेश क्षमता)	संख्या	८१८	३१,१८५
चौदा	सार्वजनिक आरोग्य			२०१३
१	रुग्णालये	संख्या	१७	१,३९५
२	दवाखाने	संख्या	२८	३,०८७
३	प्राथमिक आरोग्य केंद्रे	संख्या	५०	१८११*
४	प्राथमिक आरोग्य उपकेंद्रे	संख्या	२८०	१०५८० *
५	प्राथमिक आरोग्य पथके	संख्या	०	१९३
* डिसेंबर, २०१४ पर्यंत				
पंधरा	आदिवासी कल्याणकारी योजना			२०१३-१४
१	आदिवासी आश्रमशाळा (शासकीय व अनुदानित)	संख्या	उ ना	१०८५
	(त्यांतील विद्यार्थी)	संख्या	उ ना	४,५०,०९८

जिल्हा सामाजिक व आर्थिक समालोचन - २०१५
दृष्टिक्षेपात बीड जिल्हा

अ.क्र.	बाब	परिमाण	जिल्हा	महाराष्ट्र
१	२	३	४	५
सोळा	मागासवर्गीयांसाठी कल्याणकारी योजना			२०१४-२०१५
१	मागासवर्गीयांसाठी वसतिगृहे (शासकीय व अनुदानित)	संख्या	८६	२७५४
	(त्यांतील विद्यार्थी)	संख्या	४२८२	१,३६,०१५
सतरा	सार्वजनिक वितरण व्यवस्था			डिसेंबर २०१४पर्यंत
१	रास्त भावाची दुकाने (चालू)	संख्या	२०२१	५१,१९३
२	पुरविलेला एकूण साठा			२०१३-१४
	२.१ गहू	लाख टन	०.७२	२५.१९
	२.२ तांदूळ	लाख टन	०.५	२१.९६
				जून २०१४
३	शासकीय गोदामे	संख्या	३५	१,००५
	(साठवण क्षमता)	हजार टन	२५.०५	६०८

जिल्हा योजनेचा आढावा

१. सर्वसाधारण योजना :- बीड जिल्ह्यास वर्ष २०१४-१५ मध्ये विविध विकास योजनेचा अंतर्गत सर्वसाधारण योजने मध्ये ₹ १८५०० लक्ष नियतव्यय प्रस्तावित असून ₹ १८४१८ लक्ष खर्च झालेला आहे. वर्ष २०१५-१६ मध्ये ₹ २४०७८ लक्ष नियतव्यय प्रस्तावित करण्यात आलेला आहे.

२. अनुसूचित जाती उपाययोजना :- अनुसूचित जाती उपाययोजना अंतर्गत जिल्ह्यास वर्ष २०१४-१५ मध्ये ₹ ५५२० लक्ष नियतव्यय प्रस्तावित असून ₹ ४४५४ लक्ष खर्च झालेला आहे. वर्ष २०१५-१६ मध्ये ₹ ७१५४ लक्ष नियतव्यय प्रस्तावित करण्यात आलेला आहे.

३. खासदार स्थानिक विकास कार्यक्रम (लोकसभा सदस्य) :- खासदार स्थानिक विकास कार्यक्रम अंतर्गत जिल्ह्यास वर्ष २०१४-१५ मध्ये ₹ ५०० लक्ष निधी प्राप्त झाला असून ७२ कामांवर ₹ ३२४.७५ लक्ष निधी खर्च झालेला आहे.

४. खासदार स्थानिक विकास कार्यक्रम (राज्यसभा सदस्य) :- खासदार स्थानिक विकास कार्यक्रम अंतर्गत जिल्ह्यास वर्ष २०१४-१५ मध्ये ₹ ५०० लक्ष निधी प्राप्त झाला असून २४४ कामांवर ₹ २१२.९३ लक्ष निधी खर्च झालेला आहे.

५. आमदार स्थानिक विकास कार्यक्रम विधानसभा :- आमदार स्थानिक विकास कार्यक्रम (विधानसभा) अंतर्गत बीड जिल्ह्यात ६ विधानसभा मतदार संघ असून वर्ष २०१४-१५ मध्ये ₹ १२०० लक्ष निधी प्राप्त झाला असून ८२८ कामांवर ₹ १२०० लक्ष निधी खर्च झालेला आहे.

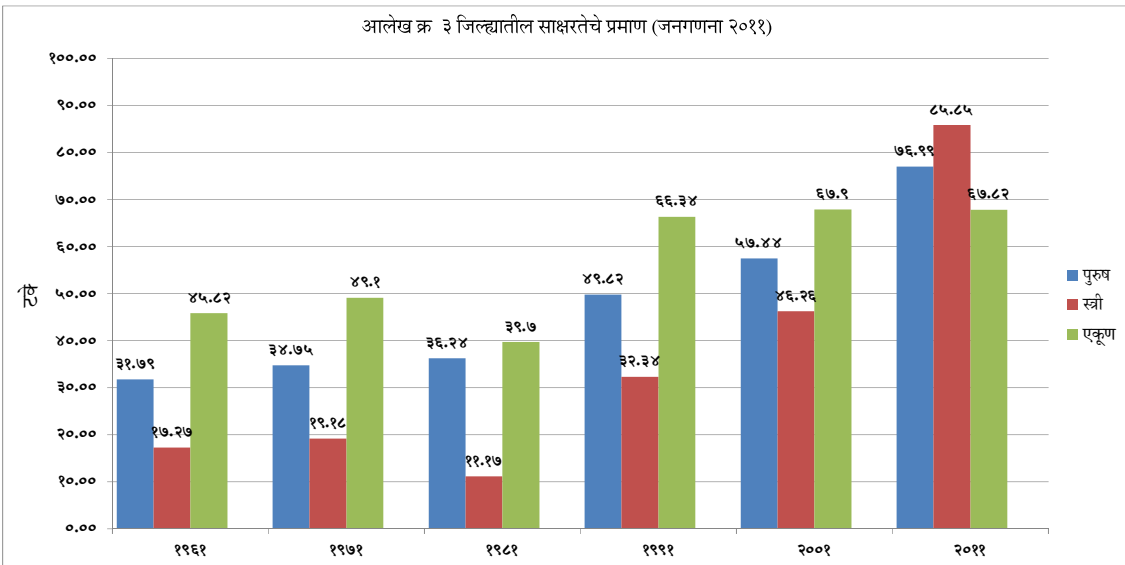
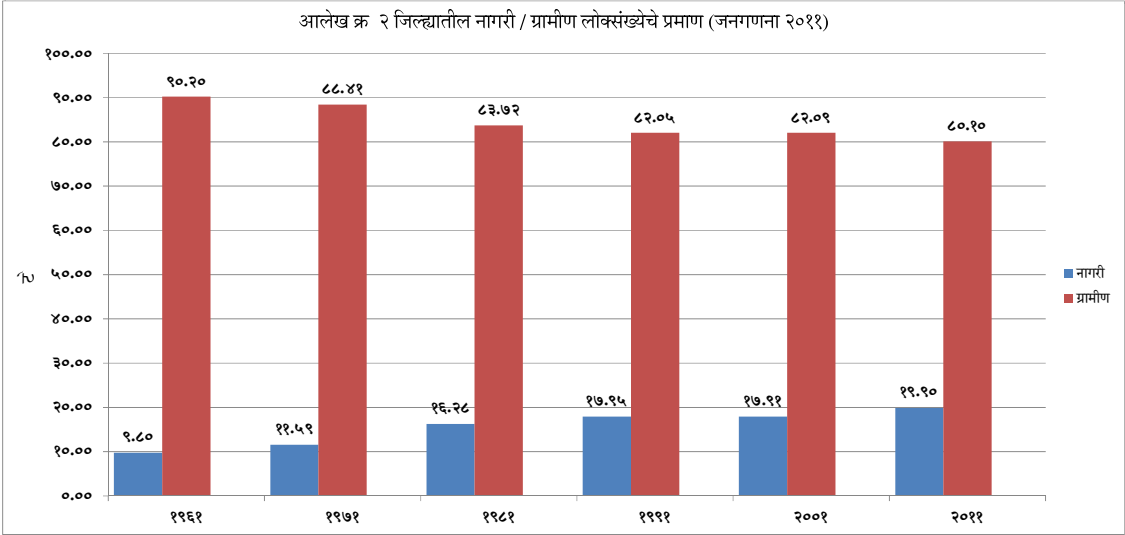
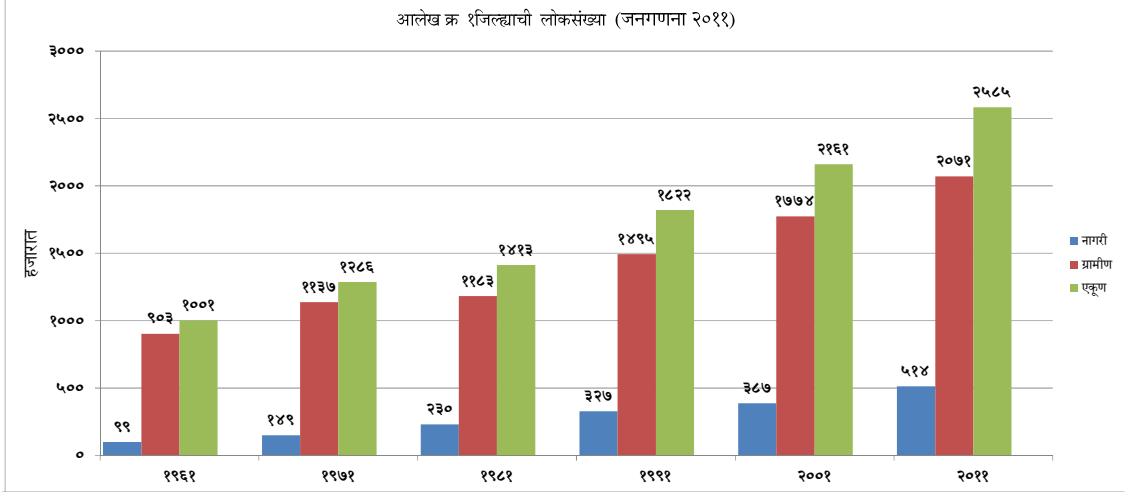
६. आमदार स्थानिक विकास कार्यक्रम (विधानपरिषद) :- अंतर्गत बीड जिल्ह्यात ३ विधानपरिषद सदस्य असून वर्ष २०१४-१५ मध्ये ₹ ५८५.७५ लक्ष निधी प्राप्त झाला असून २६७ कामांवर ₹ ५२९.७९ लक्ष निधी खर्च झालेला आहे.

BEED DISTRICT

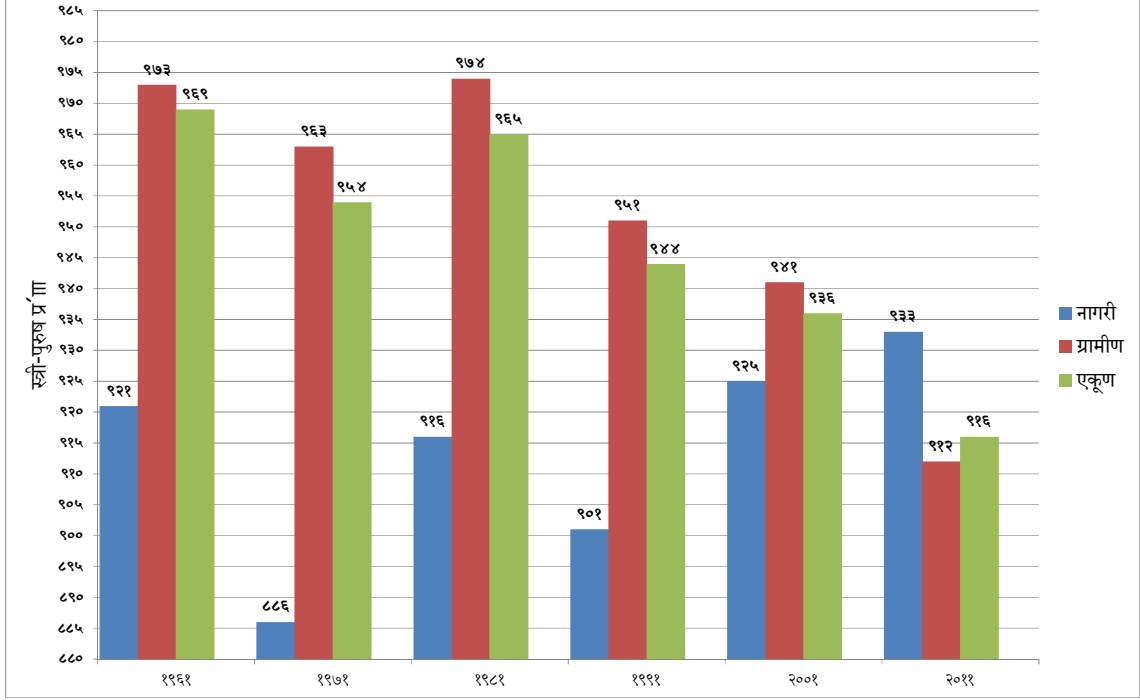
Scale 1cm = 8.5 km.



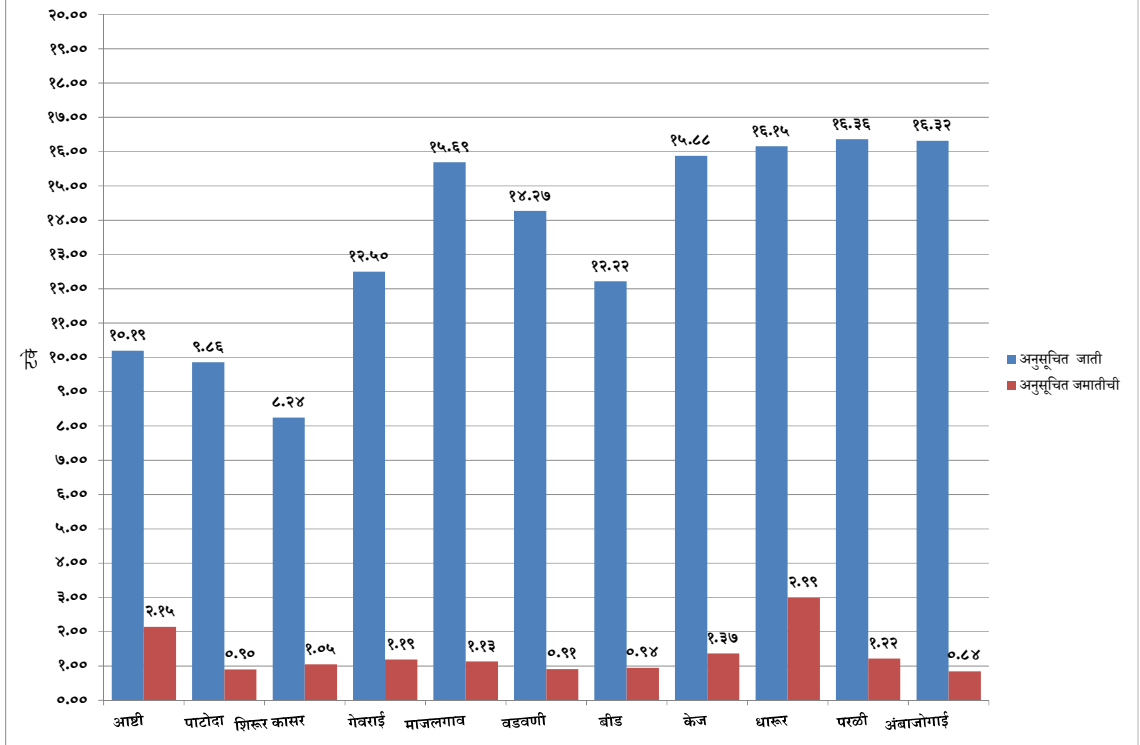
निवडक निर्देशांकावरील आलेख



आलेख क्र ४ जिल्ह्यातील जिल्ह्यातील स्त्री पुरुष प्रमाण नागरी / ग्रामीण जनगणना नुसार



आलेख क्र ५ जिल्ह्यातील अनुसूचित जाती / जमातीची तहसील निहाय टक्केवारी लोकसंख्या





जिल्हा सामाजिक व आर्थिक समालोचन
२०१५

जिल्हा बीड

भाग २ – सांख्यिकी तक्ते

जिल्हा सांख्यिकी कार्यालय, बीड
अर्थ व सांख्यिकी संचालनालय,
(नियोजन विभाग)
महाराष्ट्र शासन, मुंबई

तक्ता १.१
बीड जिल्ह्यातील विविध आर्थिक व सामाजिक बाबीचे निवडक निर्देशांक

अ.क्र.	बाब	परिमाण	१९६०-६१	१९७०-७१	१९८०-८१	१९९०-९१	२०००-०१	२०१०-११	२०१३-१४	२०१४-१५
१	२	३	४	५	६	७	८	९	१०	११
एक	क्षेत्रफळ व लोकसंख्या									
१	क्षेत्रफळ	चौ.कि.मी.	११	११	११	११	११	१०.४	१०.६	१०.६
२	गावे	संख्या	१०३१	१०४३	१२५६	१२६९	१३४६	१३६०	१३५७	१३५७
३	शहरे	संख्या	७	७	७	७	६	६	९	९
४	एकूण लोकसंख्या	हजार	१००१	१२८६	१४८६	१८२२	२१६१	२१६१	२५८५	२५८५
५	लोकसंख्येचे प्रमाण	शहरी	टक्के	९.८९	११.६	१५.४६	१७.९४	१७.९	१९.३३	१९.३३
		ग्रामीण	टक्के	९०.११	८८.४	८४.५४	८२.०६	८२.१	८०.६७	८०.६७
६	घनता (लोकसंख्या प्रति चौ.कि.मी.)	संख्या	९२	११५	१३३	१७२	२०३	२०७	२४२	२४२
७	स्त्रि-पुरुष प्रमाण	संख्या	९६९	९५४	९६५	९४४	९०४	९३६	९१६	९१६
दोन	साक्षरतेचे प्रमाण (जनगणना २०११ नुसार)									
१	पुरुष	टक्के	२४.६	३६.३	४५.८२	६६.६४	८०.६९	६०.८९	८५.५५	८५.५५
२	स्त्रिया	टक्के	५.२७	११.२	१७.२७	३२.३४	५५.३८	३८.९४	६७.८२	६७.८२
३	एकूण	टक्के	१५.०९	२४.०१	३१.७९	४९.८२	६०.४८	५७.४४	७६.९९	७६.९९
४	ग्रामीण	टक्के	५.२	उ.ना.	१६.३३	१७.९४	६२.२४	६८.२४	७४.७३	७४.७३
५	नागरी	टक्के	९.८९	उ.ना.	१५.४६	१७.९४	६२.२४	६२.२४	८६.०४	८६.०४
६	अ.जा.	टक्के	१३.३७	१२.५३	११.४७	१३.४१	११.३१	११.३१	७३.०२	७३.०२
७	अ.ज.	टक्के	०.२३	०.३४	०.९	१.१३	०.९५	०.९५	६८.९०	६८.९०
तीन	स्थानिक स्वराज्य संस्था									
१	महानगरपालिका	संख्या	०	०	०	०	०	०	०	०
२	नगरपरिषदा	संख्या	७	७	७	७	६	६	६	६
२*	नगरपंचायती	संख्या	०	०	०	०	०	०	१	१
३	कटक मंडळे	संख्या	०	०	०	०	०	०	०	०
४	पंचायत समित्या	संख्या	०	७	७	७	११	११	११	११
५	ग्राम पंचायती	संख्या	७००	८९०	९३८	९४८	१०१८	१०२०	१०२०	१०२०
चार	जिल्हा उत्पन्न व दरडोई उत्पन्न									
१	निव्वळ जिल्हा उत्पन्न-चालु किमतीनुसार	कोटी ₹	उ.ना.	उ.ना.	उ.ना.	उ.ना.	उ.ना.	१२५६२.६	१३४९४.८१	१६१८०.५१
२	दरडोई निव्वळ जिल्हा उत्पन्न-चालु किमतीनुसार	₹	उ.ना.	उ.ना.	उ.ना.	उ.ना.	उ.ना.	५२१७७	५५००९	६५३६९
३	राज्याच्या उत्पन्नात जिल्हयाचा हिस्सा	टक्के	उ.ना.	उ.ना.	उ.ना.	उ.ना.	उ.ना.	१.२८	१.१३	१.१९
पाच	कृषि व सिंचन									
१	ओलिताखालील क्षेत्र	शंभर हेक्टर	उ.ना.	उ.ना.	उ.ना.	उ.ना.	उ.ना.	उ.ना.	१५३१	१५३१
२	लागवडीलायक क्षेत्र	--"--	१३०२८	८३६०	८१५०	८१७०	७७६१	८१३५	३९५२	३९५२
३	ओलिताखालील क्षेत्राची एकूण क्षेत्रफळाशी टक्केवारी	--"--	उ.ना.	उ.ना.	उ.ना.	उ.ना.	१.४६७	उ.ना.	१४.४२	१४.४२
४	लागवडीखालील क्षेत्राची एकूण क्षेत्रफळाशी टक्केवारी	--"--	उ.ना.	उ.ना.	उ.ना.	उ.ना.	८२.८२	उ.ना.	३७.१४	३७.१४
५	ओलिताखालील क्षेत्राची लागवडीखालील क्षेत्रफळाशी एकूण टक्केवारी	--"--	उ.ना.	उ.ना.	उ.ना.	उ.ना.	१७.२१	उ.ना.	३८.८३	३८.८३

तक्ता १.१
बीड जिल्ह्यातील विविध आर्थिक व सामाजिक बाबीचे निवडक निर्देशांक

अ.क्र.	बाब	परिमाण	१९६०-६१	१९७०-७१	१९८०-८१	१९९०-९१	२०००-०१	२०१०-११	२०१३-१४	२०१४-१५
१	२	३	४	५	६	७	८	९	१०	११
६	पिकाखालील एकूण क्षेत्र									
६.१	तृणधान्ये	--"--	९९	१८१	११३	१६४	९८	७४३२.५५	९७८.५१	९८७.५१
६.२	कडधान्ये	--"--	उ.ना.	उ.ना.	उ.ना.	उ.ना.	उ.ना.	१३५७.५३	५०५.१४	५०५.१४
६.३	तेलबिया	--"--	६४०	४५०	१८०	३३०	उ.ना.	उ.ना.	४३८.०३	४३८.०३
६.४	ऊस	--"--	२	३७	२३	२३	२०.४	उ.ना.	१८७.१२	१८७.१२
६.५	कापूस	--"--	५८	४९	२०	३१	९४	उ.ना.	७४१.३७	७४१.३७
७	पिकांखालील निव्वळ क्षेत्र	--"--	१२४२२	७०४६	७५४८	७६१३	७०८५	९१७३	३६७६.२६	३६७६.२६
८	दुसोटा क्षेत्राचे निव्वळ पेरलेल्या क्षेत्राशी प्रमाण	टक्के	उ.ना.	६	९	६	२४	२६	७.५०	७.५
९	सिंचनाखालील स्थूल क्षेत्र	--"--	१२४२२	७०४६	७५४८	७६१३	७०८५	९१७३	१५३४	१५३४
१०	सिंचनाखालील स्थूल क्षेत्राचे एकूण पिकांखालील स्थूल क्षेत्राशी प्रमाण	टक्के	उ.ना.	६	९	६	२४	२६	३८.८३	३८.८३
११	निव्वळ सिंचन क्षेत्र	शंभर हेक्टर	४०६	६५०	७५०	११३०	१५४६	१५०४	१३३३	१३३३
१२	कालव्यांदारे सिंचित क्षेत्र	--"--	उ.ना.	६०	१६०	२२७	२२५	१६१	९२८.४९	९२४.४९
१३	विहिरींदारे सिंचित क्षेत्र	--"--	४०६	५८०	५९०	८७०	१३२	११९४	४०५.१९	४०५.१९
१४	इतर साधनांनी सिंचित क्षेत्र	--"--	उ.ना.	उ.ना.	उ.ना.	उ.ना.	उ.ना.	उ.ना.	०	९२८
सहा	कृषि अवजारे (कृषि गणना)									
१	लाकडी नांगर	हजार	उ.ना.	उ.ना.	उ.ना.	उ.ना.	उ.ना.	उ.ना.	९.६	९.६
२	लोखंडी नांगर	हजार	उ.ना.	उ.ना.	उ.ना.	उ.ना.	उ.ना.	उ.ना.	३१.२८	३१.२८
३	बैलगाड्या	हजार	उ.ना.	उ.ना.	उ.ना.	उ.ना.	उ.ना.	उ.ना.	४१.३२	४१.३२
४	ट्रॅक्टर	हजार	उ.ना.	उ.ना.	उ.ना.	उ.ना.	उ.ना.	उ.ना.	१.६	१.६
५	सिंचनाकरिता तेलावर चालणारे पंप	हजार	उ.ना.	उ.ना.	उ.ना.	उ.ना.	उ.ना.	उ.ना.	२.९	२.९
६	सिंचनाकरिता विद्युतपंप	हजार	उ.ना.	उ.ना.	उ.ना.	उ.ना.	उ.ना.	उ.ना.	४१.५	४१.५
७	उसाचे चरक									
७.१	शक्तीवर चालणारे	संख्या	उ.ना.	उ.ना.	उ.ना.	उ.ना.	उ.ना.	उ.ना.	४३	४३
७.२	बैलाच्या मदतीने	संख्या	उ.ना.	उ.ना.	उ.ना.	उ.ना.	उ.ना.	उ.ना.	२३८	२३८
सात	पशुधन (पशुगणना)									
१	एकूण पशुधन	हजार	१०६६	१०७१	१२७१	१४१०	१६५०	१४८५	१४८५	१२३८
२	दुभत्या गायी	--"--	६४	५८	८१	९१	१०५	६६७	६६७	९९
३	दुभत्या म्हशी	--"--	२०	२१	३५	४५	६०	२५८	२५८	७९
४	शेळया व मेंढया	--"--	३०३	५३२	५००	५५८	६९४	५४८	५४८	४०२
५	कॉबडया व तत्सम पक्षी	--"--	२३९	१५७	३९७	४५६	७५५	१०९४	१०९४	९७६
आठ	मत्स्य व्यवसाय									
१	एकूण मत्स्य उत्पादन	मे. टन	०	८०	१००	१२७	३०००	४०००	१५३४	३०७०
२	मच्छीमार सहकारी संस्था	संख्या	०	१२	५५	१६४	११८	१०५	११२	११२
३	संस्थातील सभासद	संख्या	उ.ना.	उ.ना.	उ.ना.	उ.ना.	उ.ना.	उ.ना.	३८८५	२७९६

तक्ता १.१
बीड जिल्ह्यातील विविध आर्थिक व सामाजिक बाबीचे निवडक निर्देशांक

अ.क्र.	बाब	परिमाण	१९६०-६१	१९७०-७१	१९८०-८१	१९९०-९१	२०००-०१	२०१०-११	२०१३-१४	२०१४-१५
१	२	३	४	५	६	७	८	९	१०	११
नऊ	सहकार क्षेत्र									
१	संस्था									
१.१	कृषि पतसंस्था	संख्या	७०५	७६४	७५७	७१२	७१४	७५६	७४२	७४७
१.२	बिगर कृषि पतसंस्था	संख्या	५	६९	३७०	११४७	३५५	४००	४१५	४०७
१.३	उत्पादक संस्था	संख्या	६५२	१७८	४६३	६९६	१३६०	३१३९	२८२४	२४१५
१.४	पणन संस्था	संख्या	उ.ना.	उ.ना.	उ.ना.	उ.ना.	उ.ना.	१३३	८४	८४
१.५	सामाजिक सेवा सहकारी संस्था	संख्या	उ.ना.	उ.ना.	उ.ना.	उ.ना.	उ.ना.	उ.ना.	११३७	११३७
२	सभासद									
२.१	कृषि पतसंस्था	संख्या हजारात	१९८	२७६	२७६	२७६	३७८	५२१.७४९	उ.ना.	उ.ना.
२.२	बिगर कृषि पतसंस्था	संख्या हजारात	११४	११६	११६	१४४	१४४	२२९.०६५	३२७.८०	२२०
२.३	उत्पादक संस्था	संख्या हजारात	४१६	४१९	४१९	४२५	३२३	उ.ना.	उ.ना.	उ.ना.
२.४	पणन संस्था	संख्या हजारात	उ.ना.	उ.ना.	उ.ना.	उ.ना.	उ.ना.	४६१७	३.८३४	४
२.५	सामाजिक सेवा सहकारी संस्था	संख्या हजारात	उ.ना.	उ.ना.	उ.ना.	उ.ना.	उ.ना.	उ.ना.	उ.ना.	उ.ना.
३	खेळते भांडवल									
३.१	कृषि पतसंस्था	लाख ₹	९७	१८४३	उ.ना.	१९०६	१३१९१	२०.३२	उ.ना.	उ.ना.
३.२	बिगर कृषि पतसंस्था	लाख ₹	९.१	९.५	२८.५९	२८.५९	६४.३७	६.८३१२	१०१.६	१८४७.२१
३.३	पणन संस्था	लाख ₹	उ.ना.	उ.ना.	उ.ना.	उ.ना.	उ.ना.	१४.९६२	४७.७५	४७७५३.३
३.४	उत्पादक संस्था	लाख ₹	उ.ना.	उ.ना.	उ.ना.	उ.ना.	उ.ना.	उ.ना.	उ.ना.	उ.ना.
३.५	सामाजिक सेवा सहकारी संस्था	संख्या	उ.ना.	उ.ना.	उ.ना.	उ.ना.	उ.ना.	उ.ना.	उ.ना.	उ.ना.
४	दिलेली कर्जे									
४.१	कृषि पतसंस्था	लाख ₹	७२	७७५	७७५	११.९८	४७.२८	७७.४२	उ.ना.	उ.ना.
४.२	बिगर शेती पतसंस्था	लाख ₹	उ.ना.	उ.ना.	उ.ना.	१४३	२६	२८६.२५	८९७०५	८११.१४
४.३	पणन संस्था	लाख ₹	उ.ना.	उ.ना.	उ.ना.	उ.ना.	उ.ना.	उ.ना.	उ.ना.	उ.ना.
४.४	उत्पादक संस्था	लाख ₹	उ.ना.	उ.ना.	उ.ना.	उ.ना.	उ.ना.	उ.ना.	उ.ना.	उ.ना.
४.५	सामाजिक सेवा सहकारी संस्था	संख्या	उ.ना.	उ.ना.	उ.ना.	उ.ना.	उ.ना.	उ.ना.	उ.ना.	उ.ना.
दहा	विजेचा वापर									
१	घरगुती	हजार कि.वॅ. तास	उ.ना.	उ.ना.	उ.ना.	उ.ना.	उ.ना.	११४.०९	१७४.७३	१७३०७०
२	वाणिज्यिक	--"--	उ.ना.	उ.ना.	उ.ना.	उ.ना.	उ.ना.	२८५.७	२८.५९	२६८१०
३	औद्योगिक	--"--	उ.ना.	उ.ना.	उ.ना.	उ.ना.	उ.ना.	८७०.१	३७.३४	३८११०
४	कृषि	--"--	उ.ना.	उ.ना.	उ.ना.	उ.ना.	उ.ना.	८८५.५३	८९६.६२	११८१२५०
५	इतर	--"--	उ.ना.	उ.ना.	उ.ना.	उ.ना.	उ.ना.	५११.४	३६.५४	५०८८०
६	एकूण	--"--	३२८	१५१	३२४	६६२	२५८	११८३.२९	११७३.८२	१४७०१२०
७	विद्युतीकरण झालेली गावे	संख्या	३०६	१०२९	११३५	१२०२	१२६९	१३६०	१३५४	१३५४
८	सौरउर्जा संच	संख्या	उ.ना.	उ.ना.	उ.ना.	उ.ना.	उ.ना.	उ.ना.	उ.ना.	उ.ना.
अकरा	वाहतूक व दळणवळण									
१	रस्त्यांची एकूण लांबी	कि.मी.	उ.ना.	उ.ना.	उ.ना.	उ.ना.	उ.ना.	९६७९.६७	१३३७०.३५	१३१४३.५
२	बारमाही रस्त्यांनी जोडलेली गावे	संख्या	उ.ना.	उ.ना.	उ.ना.	उ.ना.	उ.ना.	१२३२	११०८	११०८
३	दर १०० चौ.कि.मी. क्षेत्रामागे रस्त्यांची लांबी	कि.मी.	६२३	१०१५	३७.४२	५२.८४	७५.०७	९०.४७	९३.९२	११९.८०३
४	दर लाख लोकसंख्ये मागे रस्त्याची लांबी	कि.मी.	उ.ना.	उ.ना.	उ.ना.	उ.ना.	४५४	४७८	५१७.२२	५०८.४५

तक्ता १.१
बीड जिल्हयातील विविध आर्थिक व सामाजिक बाबीचे निवडक निर्देशांक

अ.क्र.	बाब	परिमाण	१९६०-६१	१९७०-७१	१९८०-८१	१९९०-९१	२०००-०१	२०१०-११	२०१३-१४	२०१४-१५	
१	२	३	४	५	६	७	८	९	१०	११	
५	एकूण मालवाहतूक वाहने	संख्या	उ.ना.	उ.ना.	उ.ना.	उ.ना.	उ.ना.	४२२३१	३५३२४	५२४०९	
६	एकूण प्रवासी वाहने	संख्या	२०००	२५००	३५००	२३०००	६३००	१९६३२६	२३३६१०	२५४०५५	
७	रेल्वे मार्गाची एकूण लांबी	कि.मी.	४७.८६	४७.८६	४७.८७	४७.८६	४७.८६	४७.८६	४७.८६	४७.८६	
८	डाक कार्यालये	संख्या	२३३	२४८	३०५	३१६	३२६	३३०	३३०	३३०	
९	तार कार्यालये	संख्या									
१०	दूरध्वनी (बी.एस.एन.एल. आणि खाजगी)	संख्या	उ.ना.	उ.ना.	उ.ना.	उ.ना.	५३८८७	३७६३६	१९६५०	१६६६१	
बारा	नोंदणीकृत कारखाने व रोजगार										
१	चालू कारखाने	संख्या	२५	२७	३	३५	११२	१६६	१५८	१५२	
२	कामगारांची दैनिक उपस्थिती	संख्या	०.५	०.७	३	०.३	५	४.७५५	२१४०	१५११	
तेरा	शिक्षण										
१	प्राथमिक शिक्षण										
१.१	संस्था	संख्या	७९३	१४४७	१६१९	१६९५	२००३	२१५३	३३३७	३५७८	
१.२	विद्यार्थी	मुले	हजारात	५७	१०७	१७८	२६२	३६७	३१३.७६	२३०.८४	२३९.८२
		मुली	हजारात	४१	४५	४८	५१	उ.ना.	१६४.०६	१९८.०२	२०३.६९
१.३	शिक्षक	हजारात	०	०	४०	६	८	९.७१	२०.७६	२०.९८	
१.४	प्रति शिक्षक विद्यार्थी	संख्या	उ.ना.	उ.ना.	उ.ना.	४२	४३	४९.१८	२०.६६	२१.१४	
२	माध्यमिक व उच्च माध्यमिक										
२.१	संस्था	संख्या	३५	१३९	१४६	२६२	४३५	७०३	८७७	९०१	
२.२	विद्यार्थी	मुले	हजारात	११	४१	६०	८९	२०७	२५८.१	८५.७९	९३.०१
		मुली	हजारात	उ.ना.	उ.ना.	उ.ना.	उ.ना.	उ.ना.	११७.२६	६२.२३	६७.५६
२.३	शिक्षक	हजारात	५	२	२	४	५	८.६२	१३.०९	१३.६८	
२.४	प्रति शिक्षक विद्यार्थी	संख्या	उ.ना.	उ.ना.	उ.ना.	३०	३६	३१.२८	११.३१	११.७४	
३	महाविद्यालये										
३.१	संस्था	संख्या	२	५	१२	१९	४३	४३	९६	११७	
३.२	विद्यार्थी	मुले	हजारात	उ.ना.	४	९	२७	३५	२०.०५	६२.१	७८.०८
		मुली	हजारात	उ.ना.	उ.ना.	उ.ना.	१६	१५	१.८४	१८.४४	२२.९२
३.३	शिक्षक	हजारात	०.५	१	४	७	९	०.९	१.६४	१.८३	
३.४	प्रति शिक्षक विद्यार्थी	संख्या	उ.ना.	उ.ना.	२७	४१	४२	२२.३४	४९.११	५५.१९	
चौदा	सार्वजनिक आरोग्य										
१	दवाखाने	संख्या	२	२	३	६	१५	२८	२८	२८	
२	रुग्णालये	संख्या	२२	२२	२४	१८	२९	१५	१७	१७	
३	प्राथमिक आरोग्य केंद्रे	संख्या	७	१३	२९	४५	४७	५०	५०	५०	
४	प्राथमिक आरोग्य उपकेंद्रे	संख्या	उ.ना.	उ.ना.	उ.ना.	उ.ना.	उ.ना.	२८०	२८०	२८०	
५	खाटा	संख्या	उ.ना.	उ.ना.	उ.ना.	उ.ना.	उ.ना.	उ.ना.	२१७४	२१७४	
६	दर लाख लोकसंख्येमागे खाटा	संख्या	उ.ना.	उ.ना.	उ.ना.	उ.ना.	उ.ना.	उ.ना.	८४	८४	
पंधरा	संकीर्ण										
१	बँक शाखा	संख्या	९	५०	५०	१६९	१८०	१९१	२६१	२६१	
२	दूरदर्शन केबल चालक	संख्या	उ.ना.	उ.ना.	उ.ना.	उ.ना.	उ.ना.	२४	३१	३६	
३	दूरदर्शन केबल धारक	संख्या	उ.ना.	उ.ना.	उ.ना.	उ.ना.	उ.ना.	८१६३	९२७७१	९२२९२	
४	गोबर गॅस संयंत्रे	संख्या	उ.ना.	उ.ना.	उ.ना.	उ.ना.	उ.ना.	३६४५०	३६४५०	३६४५०	

आधार :- जिल्हा सांख्यिकी कार्यालय, बीड

जिल्हयातील महत्वाची सांख्यिकी

जिल्हा बीड

संदर्भ वर्ष २०१४ - १५

अ. क्र.	तालुका	गावांची संख्या	ग्रामपंचायतीची संख्या		नगरपालिकांची संख्या			नगरपंचायत	बारा महिने पिण्याच्या पाणी पुरवठ्याची सुविधा असलेल्या गावांची संख्या	बारमाही रस्ते असलेल्या गावांची संख्या	आठमाही रस्ते असलेल्या गावांची संख्या	रस्त्यांचा संपर्क नसलेल्या गावांची संख्या	पंतप्रधान ग्रामसडक योजनेतर्गत लाभ दिलेल्या गावांची संख्या
			गट	स्वतंत्र	अ' वर्ग	ब' वर्ग	क' वर्ग						
१	२	३	४	५	६	७	८	९	१०	११	१२	१३	१४
१	आष्टी	१७६	२८	९४	०	०	०	०	५४	१२२	४२	२	५२
२	पाटोदा	१०५	२५	३४	०	०	०	०	५१	१०५	०	०	१६
३	शिरूर का	९४	१०	४२	०	०	०	०	५३	९४	०	०	१५
४	गेवराई	१९३	२८	१०७	०	०	१	०	१०१	१२९	३४	०	४५
५	माजलगाव	१२१	१२	७८	०	०	१	०	१६	७७	२९	३	३०
६	वडवणी	४५	८	२८	०	०	०	०	३०	८३	२२	१	२०
७	बीड	२२४	४२	१२८	१	०	०	०	१०६	१३१	७४	९	४४
८	केज	१२१	९	१०३	०	०	०	१	९४	१११	७	४	१४
९	धारूर	६७	१०	४६	०	०	१	०	४८	५६	१२	०	३
१०	परळी	१०५	६	८२	०	१	०	०	१०३	१०२	३	१	२४
११	अंबाजोगाई	१०६	१०	९०	०	१	०	०	१०६	९८	२	१	२३
	एकूण	१३५७	१८८	८३२	१	२	३	१	७६२	११०८	२२५	२१	२८६

अ.क्र.	तालुका	विद्युतीकरण झालेल्या गावांची संख्या	एस्.टी. बसची सोय असलेल्या गावांची संख्या		वाणिज्यिक बँक कार्यालय असलेल्या गावांची संख्या	प्राथमिक शाळा असलेल्या गावांची संख्या	आरोग्य विषयक सुविधा असलेल्या गावांची संख्या	अंगणवाडी असलेल्या गावांची संख्या	टंचाईग्रस्त गावांची संख्या	पोस्ट कार्यालये असलेल्या गावांची संख्या	प्राथमिक कृषि पतपुरवठा संस्था असलेल्या गावांची संख्या
			बारमाही	आठमाही							
१	२	१५	१६	१७	१८	१९	२०	२१	२२	२३	२४
१	आष्टी	१७६	१७२	५४	११	१७६	१७६	१७६	१२२	४५	९६
२	पाटोदा	१०५	६४	४	४	१०५	१०५	१०५	५४	३१	४२
३	शिरूर का	९४	१०३	१९	२	९४	९४	९४	४१	१०	४३
४	गेवराई	१९३	३७	८	१३	१९३	१९३	१९३	९२	४७	१०८
५	माजलगाव	१२१	९२	३०	५	१२१	१२१	१२१	१०५	३४	४७
६	वडवणी	४५	७७	२९	३	४५	४५	४५	१५	१५	२५
७	बीड	२२४	११७	७७	९	२२४	२२४	२२४	११८	५६	१४३
८	केज	१२१	६८	३७	१०	१२१	१२१	१२१	२७	३०	७७
९	धारूर	६७	५३	४१	२	६७	६७	६७	१९	१२	६०
१०	परळी	१०५	१०२	७५	६	१०५	१०५	१०५	२	१४	५३
११	अंबाजोगाई	१०६	९५	१२	७	१०६	१०६	१०६	०	३६	५९
	एकूण	१३५७	९८०	३८६	७२	१३५७	१३५७	१३५७	५९५	३३०	७५३

आधार :- जिल्हा सांख्यिकी कार्यालय, बीड

तक्ता क्र. २.१
क्षेत्रावार जिल्हा उत्पन्न व दरडोई जिल्हा उत्पन्न - चालू किंमतीनुसार (₹ लाखात)

अ.क्र.	क्षेत्र	२००४-०५		२००५-०६	
		स्थूल जिल्हा उत्पन्न	निव्वळ जिल्हा उत्पन्न	स्थूल जिल्हा उत्पन्न	निव्वळ जिल्हा उत्पन्न
१	२	३	४	५	६
१.१	कृषी	९३५८६	८३४१२३	९९६८१	८९९५६
१.२	वन संवर्धन	२३०३०	२२७२६	२६६२२	२६२९३
१.३	मासेमारी	१८२७	१५९०	१६६९	१४५९
कृषी व संलग्न सेवा (१.१+१.२+१.३)		११८४४३	८५८४३९	१२७९७२	११७७०८
१.४	खाण व दगड खाणकाम	३१५५	२६३१	६७३२	५५२९
प्राथमिक क्षेत्र एकूण (१.१+१.२+१.३+१.४)		१२१५९८	८६१०७०	१३४७०४	१२३२३७
२.१	नोंदणीकृत उद्योग	५९०४	४३५३	८४२७	६७९४
२.२	अनोंदणीकृत उद्योग	२१७४०	१९५००	२४०१६	२१४८६
२.३	बांधकाम	३३०१४	३१७२८	३८०६१	३६५४९
२.४	बीज, गॅस व पाणीपुरवठा	११७७९	५३०३	१०९९३	४७५०
द्वितीय क्षेत्र एकूण (२.१+२.२+२.३+२.४)		७२४३७	६०८८४	८१४९७	६९५७९
उद्योग (१.४+२.१+२.२+२.३+२.४)		७५५९२	६३५१५	८८२२९	७५१०८
३.१	रेल्वे	५११	४१९	५२५	४३४
३.२	परिवहन	१७८५०	-	२०२५६	१७९६७
३.३	साठवणूक	२०३	१५८१३	२२६	२१०
३.४	दळणवळण	४९५६	१९१	५५०९	४५८८
३.५	व्यापार व उपाहारगृहे	८२४०६	४१६१	९२९८६	८९९०४
३.६	बँका व विमा उद्योग	३३८७५	७९८४२	३६५२१	३५७९५
३.७	व्यवसाय सेवा	७११२२	३३२१३	७८५६०	७१२५८
३.८	सार्वजनिक प्रशासन	२३७९७	६४४०१	२६१११	२०९४०
३.९	इतर सेवा	४६३९७	१९१३१	५४०४१	५०५८६
तृतीय क्षेत्र/ सेवा क्षेत्र एकूण (३.१ ते ३.९ ची बेरीज)		२८१११७	२१७१७१	३१४७३५	२९१६८२
एकूण जिल्हा उत्पन्न		४७४१५२	४३२०७८	५३०९३४	४८४४९७
दरडोई जिल्हा उत्पन्न		-	१९१४५	-	२१२२२
एकूण राज्य उत्पन्न		४१३८२५६०	३६८३६८७२	४८३२२२१९	४३३५५९४३
दरडोई राज्य उत्पन्न		-	३५९१५	-	४१६२४
एकूण जिल्हा उत्पन्नाची (राज्य उत्पन्नाशी टक्केवारी)		१.१५	१.१७	१.१०	१.१२
मागील वर्षाच्या तुलनेत झालेली वाढ (जिल्हा उत्पन्नात)		६७०६७	६९८०८	११.९८	१२.१३

तक्ता क्र. २.१
क्षेत्रावार जिल्हा उत्पन्न व दरडोई जिल्हा उत्पन्न - चालू किंमतीनुसार (₹ लाखात)

अ.क्र.	क्षेत्र	२००६-०७		२००७-०८	
		स्थूल जिल्हा उत्पन्न	निव्वळ जिल्हा उत्पन्न	स्थूल जिल्हा उत्पन्न	निव्वळ जिल्हा उत्पन्न
१	२	७	८	९	१०
१.१	कृषी	१५४६३१	१४१६८१	१९२२३२	१७८४४१
१.२	वन संवर्धन	३१०६७	३०६९५	३६१५७	३५७१९
१.३	मासेमारी	१९३२	१६९१	१८५४	१६२०
	कृषी व संलग्न सेवा (१.१+१.२+१.३)	१८७६३०	१७४०६७	२३०२४३	२१५७८०
१.४	खाण व दगड खाणकाम	४२०	३३१	५४८३	४२८३
	प्राथमिक क्षेत्र एकूण (१.१+१.२+१.३+१.४)	१८८०५०	१७४३९८	२३५७२६	२२००६३
२.१	नोंदणीकृत उद्योग	२३५१८	१९२७९	२०४३३	१७०४७
२.२	अनोंदणीकृत उद्योग	२७३३२	२४५१४	३००२१	२७०७४
२.३	बांधकाम	४३३६६	४१५५४	५६३१२	५३८२१
२.४	बीज, गॅस व पाणीपुरवठा	१४३६५	५६११	१६२९५	५९१९
	द्वितीय क्षेत्र एकूण (२.१+२.२+२.३+२.४)	१०८५८१	९०९५८	१२३०६१	१०३८६१
	उद्योग (१.४+२.१+२.२+२.३+२.४)	१०९००१	९१२८९	१२८५४४	१०८१४४
३.१	रेल्वे	६१७	४९८	६९९	५७४
३.२	परिवहन	२४२१०	२१६६७	२८०५२	२५१३४
३.३	साठवणूक	२६०	२४२	२६९	२४९
३.४	दळणवळण	५९०३	४८९०	६६५८	५५९५
३.५	व्यापार व उपाहारगृहे	११६५८१	११२९६३	१३२४४६	१२८११६
३.६	बँका व विमा उद्योग	४२५७८	४१७९४	४९६६७	४८७९७
३.७	व्यवसाय सेवा	८७३३१	७९५२०	१०११०७	९२१८२
३.८	सार्वजनिक प्रशासन	२८७३९	२२९९८	३४५९६	२७५६१
३.९	इतर सेवा	६२९३४	५८८६३	७००६६	६५२८७
	तृतीय क्षेत्र/ सेवा क्षेत्र एकूण (३.१ ते ३.९ ची बेरीज)	३६९१५३	३४३४३५	४२३५६०	३९३४९५
	एकूण जिल्हा उत्पन्न	६६५७८२	६०८७८७	७८२३४८	७१७४१७
	दरडोई जिल्हा उत्पन्न	-	२६३७०	-	३०७३९
	एकूण राज्य उत्पन्न	५८१७२५००	५२४१३७३१	६७९००४२५	६१४०७१७८
	दरडोई राज्य उत्पन्न	-	४९५६८	-	५७२१८
	एकूण जिल्हा उत्पन्नाची (राज्य उत्पन्नाशी टक्केवारी)	१.१४	१.१६	१.१५	१.१७
	मागील वर्षाच्या तुलनेत झालेली वाढ (जिल्हा उत्पन्नात)	२५.४०	२५.६५	१७.५१	१७.८४

तक्ता क्र. २.१
क्षेत्रावार जिल्हा उत्पन्न व दरडोई जिल्हा उत्पन्न - चालू किंमतीनुसार (₹ लाखात)

अ.क्र.	क्षेत्र	२००८-०९		२००९-१०	
		स्थूल जिल्हा उत्पन्न	निव्वळ जिल्हा उत्पन्न	स्थूल जिल्हा उत्पन्न	निव्वळ जिल्हा उत्पन्न
१	२	११	१२	१३	१४
१.१	कृषी	१८४९७०	१७००२१	२१६४४०	१९९४६३
१.२	वन संवर्धन	४२३१३	४१८०७	४७७१९	४७१३४
१.३	मासेमारी	१७९०	१५२१	२०५७	१७४८
कृषी व संलग्न सेवा (१.१+१.२+१.३)		२२९०७३	२१३३४९	२६६२१६	२४८३४५
१.४	खाण व दगड खाणकाम	५३५४	४०५६	५३५६	४०७२
प्राथमिक क्षेत्र एकूण (१.१+१.२+१.३+१.४)		२३४४२७	२१७४०५	२७१५७२	२५२४१७
२.१	नोंदणीकृत उद्योग	१६५४४	१३७५२	१८८९०	१५६१०
२.२	अनोंदणीकृत उद्योग	३४७१८	३१०९८	३९५४५	३५४४४
२.३	बांधकाम	६६७३०	६३९१६	८१०९६	७७८९५
२.४	वीज, गॅस व पाणीपुरवठा	१३९३७	४५८९	३२६७८	१५९४६
द्वितीय क्षेत्र एकूण (२.१+२.२+२.३+२.४)		१३१९२९	११३३५५	१७२२०९	१४४८९५
उद्योग (१.४+२.१+२.२+२.३+२.४)		१३७२८३	११७४११	१७७५६५	१४८९६७
३.१	रेल्वे	७७१	६३०	८६१	७००
३.२	परिवहन	३२९३५	२९५१०	३९३०९	३५३१२
३.३	साठवणूक	५६६	५२४	७६४	७०९
३.४	दळणवळण	७९६४	६७६६	९९२९	८५७२
३.५	व्यापार व उपाहारगृहे	१५२४८२	१४७५२७	१७३६७८	१६८१३५
३.६	बँका व विमा उद्योग	५८५३०	५७५४८	६६४३१	६५३१४
३.७	व्यवसाय सेवा	११५२३६	१०५६५८	१३४२५०	१२३३१६
३.८	सार्वजनिक प्रशासन	४७५१६	३९५७०	५९१११	५००७१
३.९	इतर सेवा	७६७४२	७१४२४	९५४०९	८९३४७
तृतीय क्षेत्र/ सेवा क्षेत्र एकूण (३.१ ते ३.९ ची बेरीज)		४९२७४२	४५९१५७	५७९७४२	५४१४७६
एकूण जिल्हा उत्पन्न		८५९०९७	७८९९१६	१०२३५२२	९३८७८८
दरडोई जिल्हा उत्पन्न		-	३३४८४	-	३९३८३
एकूण राज्य उत्पन्न		७७२९४५३६	६९९६०२८६	९०१३२९७३	८१७८९११७
दरडोई राज्य उत्पन्न		-	६४२३८	-	७४०२७
एकूण जिल्हा उत्पन्नाची (राज्य उत्पन्नाशी टक्केवारी)		१.११	१.१३	१.१४	१.१५
मागील वर्षाच्या तुलनेत झालेली वाढ (जिल्हा उत्पन्नात)		९.८१	१०.११	१९.१४	१८.८५

तक्ता क्र. २.१
क्षेत्रावार जिल्हा उत्पन्न व दरडोई जिल्हा उत्पन्न - चालू किंमतीनुसार (₹ लाखात)

अ.क्र.	क्षेत्र	२०१०-११		२०११-१२	
		स्थूल जिल्हा उत्पन्न	निव्वळ जिल्हा उत्पन्न	स्थूल जिल्हा उत्पन्न	निव्वळ जिल्हा उत्पन्न
१	२	१५	१६	१७	१८
१.१	कृषी	३९७२१२	३७५५९९	३६५८९०	३४४८३२
१.२	वन संवर्धन	३८१८७	३७७५५	४३७४०	४३२१८
१.३	मासेमारी	२४१०	२०५५	३०५८	२५८१
	कृषी व संलग्न सेवा (१.१+१.२+१.३)	४७००८१	४४०३७८	४१२६८८	३९०६३१
१.४	खाण व दगड खाणकाम	०	०	११३६	९३२
	प्राथमिक क्षेत्र एकूण (१.१+१.२+१.३+१.४)	४३७८०८	४१५४०९	४१३८२४	३९१५६३
२.१	नोंदणीकृत उद्योग	२५७३६	२०८९७	२५४२४	२०५६६
२.२	अनोंदणीकृत उद्योग	४८०४१	४३६८०	४८८३७	४४०३२
२.३	बांधकाम	८६३६६	८१९५३	१००१४७	९४८२७
२.४	वीज, गॅस व पाणीपुरवठा	२४५८८	१३५४६	२५०७७	१२८६३
	द्वितीय क्षेत्र एकूण (२.१+२.२+२.३+२.४)	१८४७३१	१६००७५	१९९४८४	१७२२८८
	उद्योग (१.४+२.१+२.२+२.३+२.४)	१८४७३१	१६००७५	२००६२०	१७३२२०
३.१	रेल्वे	९८२	८०७	१०९४	९२३
३.२	परिवहन	४६५१०	४१०५६	५५४१८	४८५८८
३.३	साठवणूक	३५७	३२२	५०८	४५०
३.४	दळणवळण	८५७२	६७९५	९७६६	७२७७
३.५	व्यापार व उपाहारगृहे	१८५३९८	१७७४४५	२०७४४६	१९७१५१
३.६	बँका व विमा उद्योग	७८१४७	७७०१७	९०२७७	८९०४९
३.७	व्यवसाय सेवा	१७८१०१	१६३०३६	२०८००७	१९१४४८
३.८	सार्वजनिक प्रशासन	५६०२४	४७०६०	६१४२०	५१८६४
३.९	इतर सेवा	१२११७२	११२६१९	१४५३६३	१३४९६६
	तृतीय क्षेत्र/ सेवा क्षेत्र एकूण (३.१ ते ३.९ ची बेरीज)	६७५२६२	६२६१५६	७७९३००	७२१७१६
	एकूण जिल्हा उत्पन्न	१२९७८०२	१२०१६४०	१३९२६०९	१२८५५६७
	दरडोई जिल्हा उत्पन्न	५३९०३	४९९०९	५७२९२	५२८८९
	एकूण राज्य उत्पन्न	१०४९१५००८	९५०७७०५१	११७०१२१२६	१०५९३९१५१
	दरडोई राज्य उत्पन्न	९३६३९	८४८५८	१०३०३२	९३२८२
	एकूण जिल्हा उत्पन्नाची (राज्य उत्पन्नाशी टक्केवारी)	१.२४	१.२६	१.१९	१.२१
	मागील वर्षाच्या तुलनेत झालेली वाढ (जिल्हा उत्पन्नात)	२६.८०	२८.००	७.३१	६.९८

तक्ता क्र. २.१
क्षेत्रावार जिल्हा उत्पन्न व दरडोई जिल्हा उत्पन्न - चालू किंमतीनुसार (₹ लाखात)

अ.क्र.	क्षेत्र	२०१२-१३		२०१३-१४	
		स्थूल जिल्हा उत्पन्न	निव्वळ जिल्हा उत्पन्न	स्थूल जिल्हा उत्पन्न	निव्वळ जिल्हा उत्पन्न
१	२	१९	२०	२१	२२
१.१	कृषी	२८९१२१	२७०४७८	३९२२९१	३६६९९६
१.२	वन संवर्धन	५६८०७	५६१२३	६७९८१	६७१६१
१.३	मासेमारी	२५७१	२१९४	५६३	४८०
कृषी व संलग्न सेवा (१.१+१.२+१.३)		३४८४९९	३२८७९५	४६०८३४	४३४६३७
१.४	खाण व दगड खाणकाम	१७१५	१३५९	४२७३	३३८६
प्राथमिक क्षेत्र एकूण (१.१+१.२+१.३+१.४)		३५०२१४	३३०१५३	४६५१०७	४३८०२४
२.१	नोंदणीकृत उद्योग	४३३०६	३५५३७	४४१३५	३६२१७
२.२	अनोंदणीकृत उद्योग	५१०११	४५९७६	५९९९७	५४०७५
२.३	बांधकाम	१०८०७५	१०१८३५	११९८५४	११२९३४
२.४	बीज, गॅस व पाणीपुरवठा	४०२१४	२४१६७	६६२५७	३९०९०
द्वितीय क्षेत्र एकूण (२.१+२.२+२.३+२.४)		२४२६०६	२०७५१५	२९०२४२	२४२३१६
उद्योग (१.४+२.१+२.२+२.३+२.४)		२४४३२१	२०८८७३	२९४५१५	२४५७०२
३.१	रेल्वे	११९०	९९९	१३१३	११०२
३.२	परिवहन	६५१०६	५६७३१	७४६५१	६५०४८
३.३	साठवणूक	५८१	५१२	६७४	५९५
३.४	दळणवळण	११२४१	८३४८	१२३०५	९१३८
३.५	व्यापार व उपाहारगृहे	२३२४९३	२१९६६८	२५०५७८	२३६७५५
३.६	बँका व विमा उद्योग	१००३२९	९८९३२	११५९६७	११४३५२
३.७	व्यवसाय सेवा	२३६६५४	२१८३०१	२७७९६९	२५७१७०
३.८	सार्वजनिक प्रशासन	६१६७७	५००६५	७२३७२	५८७४६
३.९	इतर सेवा	१७५१७६	१६२८१२	२०९५९४	१९४८००
तृतीय क्षेत्र/ सेवा क्षेत्र एकूण (३.१ ते ३.९ ची बेरीज)		८८४४४८	८१६३६८	१०१५४२३	९३७७०६
एकूण जिल्हा उत्पन्न		१४७७२६८	१३५४०३६	१७७०७७२	१६१८०४६
दरडोई जिल्हा उत्पन्न		६०२१८	५५१९५	७१५३९	६५३६९
एकूण राज्य उत्पन्न		१३२२२२२३५	११९५२०८५१	१५१०१३२१४	१३६५१४८७१
दरडोई राज्य उत्पन्न		११४८९३	१०३८५६	१२९५२६	११७०९१
एकूण जिल्हा उत्पन्नाची (राज्य उत्पन्नाशी टक्केवारी)		१.१२	१.१३	१.१७	१.१९
मागील वर्षाच्या तुलनेत झालेली वाढ (जिल्हा उत्पन्नात)		६.०८	५.३३	१९.८७	१९.५०
आधार - अर्थ व सांख्यिकी संचालनालय, मुंबई					

तक्ता क्र.२.२
क्षेत्रवार बीड जिल्हा उत्पन्न -स्थिर (२००४-०५) किंमतीनुसार (₹ लाखात)

अ.क्र.	क्षेत्र	२००४-०५		२००५-०६	
		स्थूल जिल्हा उत्पन्न	निव्वळ जिल्हा उत्पन्न	स्थूल जिल्हा उत्पन्न	निव्वळ जिल्हा उत्पन्न
१	२	३	४	५	६
१.१	कृषी	९२५८६	८३४१३	१०५११९	९५०४४
१.२	वन संवर्धन	२३०३०	२२७२६	२२५३७	२२२०६
१.३	मासेमारी	१८२७	१५९०	१५९८	१४०५
कृषी व संलग्न सेवा (१.१+१.२+१.३)		११७४४३	१०७७२९	१२९२५४	११८६५५
१.४	खाण व दगड खाणकाम	३१५५	२६३१	६४३०	५२५८
प्राथमिक क्षेत्र एकूण (१.१+१.२+१.३+१.४)		१२०५९८	११०३६०	१३५६८४	१२३९१३
२.१	नोंदणीकृत उद्योग	५९०४	४३५३	८०८५	६४८५
२.२	अनोंदणीकृत उद्योग	२१७४०	१९५००	२३१९६	२०८२६
२.३	बांधकाम	३३०१४	३१७२८	३७७११	३६२६१
२.४	वीज, गॅस व पाणीपुरवठा	११७७९	५३०३	११७६०	५८०६
द्वितीय क्षेत्र एकूण (२.१+२.२+२.३+२.४)		७२४३७	६०८८४	८०७५२	६९३७८
उद्योग (१.४+२.१+२.२+२.३+२.४)		७५५९२	६३५१५	८७१८२	७४६३६
३.१	रेल्वे	५११	४१९	५३४	४४८
३.२	परिवहन	१७८५०	१५८१३	२१८६७	१९५८२
३.३	साठवणूक	२०३	१९१	२२५	२१०
३.४	दळणवळण	४९५६	४१६१	५९०४	५०३३
३.५	व्यापार व उपाहारगृहे	८२४०६	७९८४२	९१८३३	८८८९३
३.६	बँका व विमा उद्योग	३३८७५	३३२१३	३९३३८	३८६४७
३.७	व्यवसाय सेवा	७१२२२	६४४०१	७४६१५	६७७६४
३.८	सार्वजनिक प्रशासन	२३७९७	१९१३१	२५१९६	२०२६३
३.९	इतर सेवा	४६३९७	४३६६६	५१९३२	४८६३८
तृतीय क्षेत्र/ सेवा क्षेत्र एकूण (३.१ ते ३.९ ची बेरीज)		२५७३२०	२६०८३७	३११४४४	६३५१५
एकूण जिल्हा उत्पन्न		४१४१५२	४३२०७८	५२७८७९	४८२७७१
दरडोई राज्य उत्पन्न		--	--	--	--
एकूण राज्य उत्पन्न		४१३८२५६०	३६८३६८७२	४७३८००६५	४२६५०३५१
दरडोई राज्य उत्पन्न		--	--	--	--
एकूण जिल्हा उत्पन्नाची (राज्य उत्पन्नाशी टक्केवारी)		१.१५	१.१७	१.११	१.१३
मागील वर्षाच्या तुलनेत झालेली वाढ (जिल्हा उत्पन्नात)		६०३३६	११७०२०	२७.४६	११.७३

तक्ता क्र.२.२
क्षेत्रवार बीड जिल्हा उत्पन्न -स्थिर (२००४-०५) किंमतीनुसार (₹ लाखात)

अ.क्र.	क्षेत्र	२००६-०७		२००७-०८	
		स्थूल जिल्हा उत्पन्न	निव्वळ जिल्हा उत्पन्न	स्थूल जिल्हा उत्पन्न	निव्वळ जिल्हा उत्पन्न
१	२	७	८	९	१०
१.१	कृषी	१३६२४६	१२४३५०	१६२०५७	१४९७०२
१.२	वन संवर्धन	२४६१५	२४२२१	२५८७३	२५४८६
१.३	मासेमारी	१८४३	१६०६	१५०९	१२९७
कृषी व संलग्न सेवा (१.१+१.२+१.३)		१६२७०४	१५०१७७	१८९४३९	१७६४८५
१.४	खाण व दगड खाणकाम	३७५	३०९	४४४३	३५४४
प्राथमिक क्षेत्र एकूण (१.१+१.२+१.३+१.४)		१६३०७९	१५०४८६	१९३८८२	१८००२९
२.१	नोंदणीकृत उद्योग	२२१५७	१८०६७	१९६३४	१६१५३
२.२	अनोंदणीकृत उद्योग	२५१३२	२२५९९	२६६५५	२४१०८
२.३	बांधकाम	४०२५६	३८५६६	४६००३	४३७५३
२.४	बीज, गॅस व पाणीपुरवठा	१३५६०	५६६६	१४९१६	६०६४
द्वितीय क्षेत्र एकूण (२.१+२.२+२.३+२.४)		१०११०५	८४८९८	१०७२०८	९००७८
उद्योग (१.४+२.१+२.२+२.३+२.४)		१०१४८०	८५२०७	१११६५१	९३६२२
३.१	रेल्वे	५७४	४६४	६१२	५०४
३.२	परिवहन	२२९७४	२०४७५	२३३७२	२०६६७
३.३	साठवणूक	२३६	२२०	२२९	२११
३.४	दळणवळण	६८२९	५९१२	८२१९	७२८९
३.५	व्यापार व उपाहारगृहे	११२६९७	१०९३९१	१२५५९०	१२१८४०
३.६	बँका व विमा उद्योग	४७०६९	४६३४६	५५४६८	५४६९१
३.७	व्यवसाय सेवा	७८११५	७१०७२	८१९०४	७४५५९
३.८	सार्वजनिक प्रशासन	२५४४०	२०२२६	२८८७३	२२७८२
३.९	इतर सेवा	५४७५२	५१०१८	५६९७०	५२७६९
तृतीय क्षेत्र/ सेवा क्षेत्र एकूण (३.१ ते ३.९ ची बेरीज)		३४८६८६	३२५१२४	३८१२३७	३५५३१२
एकूण जिल्हा उत्पन्न		६६५७८२	६०८७८७	७८२३४८	७१७४१७
दरडोई जिल्हा उत्पन्न		--	--	--	--
एकुण राज्य उत्पन्न		५४०७४९२२	४८८०७८५६१	५९९०६१८०	५४२३१११८
दरडोई राज्य उत्पन्न		--	--	--	--
एकूण जिल्हा उत्पन्नाची (राज्य उत्पन्नाशी टक्केवारी)		१.१३	१.१५	१.१४	१.१५
मागील वर्षाच्या तुलनेत झालेली वाढ (जिल्हा उत्पन्नात)		१६.१०	१६.१०	११.३३	११.५८

तक्ता क्र.२.२
क्षेत्रवार बीड जिल्हा उत्पन्न -स्थिर (२००४-०५) किंमतीनुसार (₹ लाखात)

अ.क्र.	क्षेत्र	२००८-०९		२००९-१०	
		स्थूल जिल्हा उत्पन्न	निव्वळ जिल्हा उत्पन्न	स्थूल जिल्हा उत्पन्न	निव्वळ जिल्हा उत्पन्न
१	२	११	१२	१३	१४
१.१	कृषी	१४१०६८	१२८६९७	१६६०४५	१५०६३५
१.२	वन संवर्धन	२७३५३	२६९३५	२८८६२	२८४०२
१.३	मासेमारी	१७२८	१४४४	१८४३	१५११
कृषी व संलग्न सेवा (१.१+१.२+१.३)		१७०१४९	१५७०७६	१९६७५०	१८०५४८
१.४	खाण व दगाड खाणकाम	४५९५	३६०९	४३८४	३३९६
प्राथमिक क्षेत्र एकूण (१.१+१.२+१.३+१.४)		१७४७४४	१६०६८५	२०११३४	१८३९४४
२.१	नोंदणीकृत उद्योग	१४०८२	११४४१	१४२५५	११६१९
२.२	अनोंदणीकृत उद्योग	२८७८४	२५७९३	३१४८५	२८२४१
२.३	बांधकाम	५३७६२	५१३३१	५५४६१	५२८१४
२.४	वीज, गॅस व पाणीपुरवठा	१२५३४	४८७९	२१२०३	८३१९
द्वितीय क्षेत्र एकूण (२.१+२.२+२.३+२.४)		१०१५०७	९३४४४	१२२४०४	१००९९३
उद्योग (१.४+२.१+२.२+२.३+२.४)		१०६१०२	९७०५३	१२४२४७	१०४३८९
३.१	रेल्वे	६६४	५४८	७२६	५९९
३.२	परिवहन	२५४०८	२२४०५	२६७५९	२३५३४
३.३	साठवणूक	२८१	२५९	२४५	२२५
३.४	दळणवळण	९४७९	८४७७	१०६०६	९५१९
३.५	व्यापार व उपाहारगृहे	१४१४२९	१३७३२३	१५८७२७	१५४३३१
३.६	बँका व विमा उद्योग	६२४०५	६१५६६	६८४५८	६७५४४
३.७	व्यवसाय सेवा	८६०५९	७८५२६	९०१२०	८१७९८
३.८	सार्वजनिक प्रशासन	३६७६३	३०१८१	४०१९४	३३७४६
३.९	इतर सेवा	५७४९२	५३०२२	६२१७८	५७७०२
तृतीय क्षेत्र/ सेवा क्षेत्र एकूण (३.१ ते ३.९ ची बेरीज)		४१९९८०	३९२३०७	४५८०१३	४२८९९८
एकूण जिल्हा उत्पन्न		७०३८८६	६४६४३७	७८२६७२	७१३९३६
दरडोई जिल्हा उत्पन्न		--	--	--	--
एकूण राज्य उत्पन्न		६४५४९१८७	५८४१७८४८	७०१५४९६३	६३४८२८६२
दरडोई राज्य उत्पन्न		--	--	--	--
एकूण जिल्हा उत्पन्नाची (राज्य उत्पन्नाशी टक्केवारी)		१.०९	१.११	१.१२	१.१२
मागील वर्षाच्या तुलनेत झालेली वाढ (जिल्हा उत्पन्नात)		३.१६	३.३६	११.१९	१०.४४

तक्ता क्र.२.२
क्षेत्रवार बीड जिल्हा उत्पन्न -स्थिर (२००४-०५) किंमतीनुसार (₹ लाखात)

अ.क्र.	क्षेत्र	२०१०-११		२०११-१२	
		स्थूल जिल्हा उत्पन्न	निव्वळ जिल्हा उत्पन्न	स्थूल जिल्हा उत्पन्न	निव्वळ जिल्हा उत्पन्न
१	२	१५	१६	१७	१८
१.१	कृषी	१९०४२७	१७७०५०	१७४३५२	१६१४८७
१.२	वन संवर्धन	२४३५२	२४०१५	२५५७१	२५१९८
१.३	मासेमारी	१६५८	१३६३	१८०७	१४३४
कृषी व संलग्न सेवा (१.१+१.२+१.३)		२१६४३७	२०२४२८	२०१७३०	१८८११९
१.४	खाण व दगड खाणकाम	०	०	८४०	६८०
प्राथमिक क्षेत्र एकूण (१.१+१.२+१.३+१.४)		२१६४३७	२०२४२८	२०२५७०	१८८७९९
२.१	नोंदणीकृत उद्योग	१८२७३	१४४२०	१६७९६	१३०६३
२.२	अनोंदणीकृत उद्योग	३५६८४	३२२६१	३३५९९	२९९८८
२.३	बांधकाम	६३३८६	५९८६२	७०१९२	६६११४
२.४	वीज, गॅस व पाणीपुरवठा	१८४१८	१००९३	२१०३६	१२२०९
द्वितीय क्षेत्र एकूण (२.१+२.२+२.३+२.४)		१३५७६१	११६६३६	१४१६२३	१२१३७५
उद्योग (१.४+२.१+२.२+२.३+२.४)		१३५७६१	११६६३६	१४२४६४	१२२०५५
३.१	रेल्वे	८१८	६८४	८८९	७६५
३.२	परिवहन	२७०३७	२२७३१	२९१०७	२३९८५
३.३	साठवणूक	२५५	२२८	२६४	२२७
३.४	दळणवळण	२०४३५	१९०८३	२३२६१	२१४०३
३.५	व्यापार व उपाहारगृहे	१३३८१४	१२७९९८	१३८६६८	१३१६०३
३.६	बँका व विमा उद्योग	७७४२३	७६५२६	८६०८५	८५१४८
३.७	व्यवसाय सेवा	९४६८३	८५१२६	९९७७२	९००२८
३.८	सार्वजनिक प्रशासन	३५४१८	२८८५३	३५१७३	२८८६२
३.९	इतर सेवा	७१८८९	६५३५९	७७७८०	७०२४५
तृतीय क्षेत्र/ सेवा क्षेत्र एकूण (३.१ ते ३.९ ची बेरीज)		४६१५०२	४२६५८८	४९०९९८	४५२२६७
एकूण जिल्हा उत्पन्न		८१३७००	७४५६५३	८३५१९१	७६२४४१
दरडोई जिल्हा उत्पन्न		३३७९६	३०९७०	३४३६०	३१३६७
एकूण राज्य उत्पन्न		७४२०४१८०	६६७६२५३६	७७५६०९६५	६९५९०४४०
दरडोई राज्य उत्पन्न		६६२२९	५९५८७	६८२९४	६१२७६
एकूण जिल्हा उत्पन्नाची (राज्य उत्पन्नाशी टक्केवारी)		१.१०	१.१२	१.०८	१.१०
मागील वर्षाच्या तुलनेत झालेली वाढ (जिल्हा उत्पन्नात)		३.९६	४.४४	२.६४	२.२५

तक्ता क्र.२.२
क्षेत्रवार बीड जिल्हा उत्पन्न -स्थिर (२००४-०५) किंमतीनुसार (₹ लाखात)

अ.क्र.	क्षेत्र	२०१२-१३		२०१३-१४	
		स्थूल जिल्हा उत्पन्न	निव्वळ जिल्हा उत्पन्न	स्थूल जिल्हा उत्पन्न	निव्वळ जिल्हा उत्पन्न
१	२	१९	२०	२१	२२
१.१	कृषी	१५०१८५	१३८०६०	१८४६८९	१६९७७८
१.२	वन संवर्धन	२७५६५	२७१७६	२९२३८	२८८२६
१.३	मासेमारी	१३३६	१०४९	२९२	२२९
कृषी व संलग्न सेवा (१.१+१.२+१.३)		१७९०८६	१६६२८४	२१४२१९	१९८८३३
१.४	खाण व दगड खाणकाम	१०३७	८२२	२५४७	२०१९
प्राथमिक क्षेत्र एकूण (१.१+१.२+१.३+१.४)		१८०१२३	१६७१०६	२१६७६७	२००८५२
२.१	नोंदणीकृत उद्योग	२८६४६	२२८२९	२८२४४	२२५०८
२.२	अनोंदणीकृत उद्योग	३३४९९	२९८४२	३८३९५	३४२०३
२.३	बांधकाम	७३७००	६९१०५	८०८२४	७५७८४
२.४	वीज, गॅस व पाणीपुरवठा	२७१९४	१६१०८	३१६६०	१८६९४
द्वितीय क्षेत्र एकूण (२.१+२.२+२.३+२.४)		१६३०३९	१३७८८४	१७९१२३	१५११९०
उद्योग (१.४+२.१+२.२+२.३+२.४)		१६४०७६	१३८७०६	१८१६७०	१५३२०९
३.१	रेल्वे	९६६	८३३	१०५६	९११
३.२	परिवहन	३११२९	२५२३७	३२७६७	२६५६५
३.३	साठवणूक	२७१	२३२	२९१	२४९
३.४	दळणवळण	२५९०२	२३८२५	३०७३२	२८२६८
३.५	व्यापार व उपाहारगृहे	१५०३०९	१४२०३७	१५६०४१	१४७४५५
३.६	बँका व विमा उद्योग	८९६९६	८८६६९	९८९०६	९७७७४
३.७	व्यवसाय सेवा	१०५६४१	९५४८४	१११५०१	१०१२६५
३.८	सार्वजनिक प्रशासन	३७९६१	३०८५६	४०३७५	३२८१८
३.९	इतर सेवा	८५६६३	७७१४१	९२७९३	८३५६१
तृतीय क्षेत्र/ सेवा क्षेत्र एकूण (३.१ ते ३.९ ची बेरीज)		५२७५३९	४८४३१४	५६४४६४	५१८८६५
एकूण जिल्हा उत्पन्न		८७०७०१	७८९३०४	९६०३५३	८७०९०६
दरडोई जिल्हा उत्पन्न		३५४९२	३२१७४	३८७९८	३५१८५
एकूण राज्य उत्पन्न		८३५९२८५९	७४९१३६९५	८९६७६७४९	८०५५९२८६
दरडोई राज्य उत्पन्न		७२६३७	६५०९५	७६९१७	६९०९७
एकूण जिल्हा उत्पन्नाची (राज्य उत्पन्नाशी टक्केवारी)		१.०४	१.०५	१.०७	१.०८
मागील वर्षाच्या तुलनेत झालेली वाढ (जिल्हा उत्पन्नात)		४.२५	३.५२	१०.३०	१०.३४

आधार - अर्थ व सांख्यिकी संचालनालय, मुंबई

तक्ता क्र. ३.१

जिल्हयातील महत्वाच्या वस्तूंच्या त्रैमासिक सरासरी किरकोळ किंमती

जिल्हा बीड

संदर्भ -३१ मार्च -२०१५

अ.क्र.	वस्तूचे नाव व प्रत	परिमाण	एप्रिल-जून		जुलै-सप्टेंबर		ऑक्टोबर-डिसेंबर		जानेवारी-मार्च		वर्षाची सरासरी		मागील वर्षाच्या तुलनेत वाढ / घट %	
			नागरी	ग्रामीण	नागरी	ग्रामीण	नागरी	ग्रामीण	नागरी	ग्रामीण	नागरी	ग्रामीण	नागरी	ग्रामीण
१	२	३	४	५	६	७	८	९	१०	११	१२	१३	१४	१५
१	तांदूळ मध्यम उतम खु.बा.	किलो	७३.००	४७.००	७५.००	४५.००	७८.००	४५.००	७७.००	४५.००	७५.६६	४५.४२	१३.५०	-२.८२
२	तांदूळ मध्यम (खु.बा.)	किलो	४३.००	२८.००	४३.००	३०.००	४५.००	३०.००	४३.००	२८.००	४३.३१	२९.०७	१.२१	५.७०
३	गहू मध्यम (खु.बा.)	किलो	१९.००	२२.००	१८.००	२४.००	१८.००	२४.००	१८.००	२३.००	१८.४९	२३.३०	-०.१३	१.५०
४	गहू (स्व.धा.दु.)	किलो	२.००	२.००	२.००	२.००	२.००	२.००	२.००	२.००	२.००	२.००	-२.६६	-२.६९
५	ज्वारी (संकरित)	किलो	२०.००	१२.००	१८.००	११.००	१८.००	१३.००	१८.००	१४.००	१८.४८	१२.३३	३.३२	०.४६
६	ज्वारी (देशी)	किलो	२५.००	२०.००	२२.००	२०.००	२१.००	२२.००	२०.००	२१.००	२२.०४	२०.६५	३.०१	३.०२
७	बाजरी मध्यम	किलो	१७.००	१४.००	१७.००	१४.००	१६.००	१५.००	१५.००	१७.००	१६.३०	१५.०४	१.४१	१.३१
८	काबुली चणा (अख्खा)	किलो	९४.००	--	९४.००	--	८४.००	--	७६.००	--	८६.८८	--	-१६.४७	--
९	हरभरा डाळ	किलो	४२.००	४५.००	४२.००	४३.००	४२.००	४२.००	४६.००	४३.००	४३.२३	४३.४७	-३.२१	-९.९०
१०	तूरडाळ	किलो	७२.००	७६.००	७७.००	७५.००	७९.००	८२.००	८३.००	८३.००	७७.८१	७९.०२	५.२७	-३.३८
११	मूगडाळ	किलो	९९.००	९३.००	९७.००	९७.००	९८.००	९८.००	११३.००	१००.००	१०१.७३	९६.९४	२३.४८	२०.६१
१२	उडीदडाळ	किलो	७१.००	८१.००	७४.००	८३.००	८०.००	८५.००	९१.००	९५.००	७९.०२	८६.०८	१५.२०	६.८१
१३	मसूरडाळ	किलो	६८.००	६५.००	७३.००	६६.००	७६.००	७०.००	८०.००	७५.००	७४.२९	६८.७७	१४.१९	७.१४
१४	पांढरा वाटाणा	किलो	६६.००	--	६६.००	--	६८.००	--	७०.००	--	६७.४०	--	१२.७७	--
१५	साबुदाणा	किलो	७८.००	--	७८.००	--	८२.००	--	७६.००	--	७८.५०	--	८.७३	--
१६	शेंगदाणे	किलो	६३.००	६९.००	७२.००	७७.००	७०.००	७४.००	७२.००	७५.००	६९.०३	७३.८५	-६.५८	-१०.६४
१७	रवा	किलो	२६.००	२७.००	२५.००	२८.००	२७.००	२८.००	२८.००	२८.००	२६.३३	२७.३८	०.७८	०.५५
१८	साखर	किलो	३३.००	३२.००	३३.००	३४.००	३२.००	३४.००	२९.००	३०.००	३१.८१	३२.३०	-०.५७	-२.०५
१९	गूळ पिवळा	किलो	३४.००	३५.००	३४.००	३५.००	३८.००	३६.००	३५.००	३५.००	३५.३९	३५.२४	०.४३	-१.१०
२०	गोडतेल भुईमुगाचे(सुटे)	किलो	१००.००	११०.००	१०३.००	१०५.००	९६.००	९५.००	१०५.००	९०.००	१०१.१५	९९.९२	-१८.५०	-३०.६८
२१	वनस्पती तूप (सुटे)	किलो	७५.००	७५.००	७६.००	७५.००	७९.००	७५.००	७७.००	७५.००	७६.७०	७५.००	३.२७	-९.१९
२२	खोबरेल तेल (सुटे)	किलो	१७०.००	१७३.००	१९०.००	१९३.००	२००.००	२५९.००	२०८.००	२८०.००	१९२.०१	२२६.२८	२५.३४	९६.८९
२३	म्हशीचे दूध (सुटे)	लीटर	३८.००	२८.००	४१.००	२८.००	४१.००	२८.००	४०.००	२८.००	४०.०५	२७.५०	५.०५	०.२१
२४	म्हशीचे शुद्ध तूप	किलो	५५०.००	५००.००	५५०.००	५००.००	५६७.००	५००.००	५७१.००	५००.००	५५९.३८	५००.००	२३.५४	१६.६७

पुढे चालू ...

तक्ता क्र. ३.१

जिल्हयातील महत्वाच्या वस्तूंच्या त्रैमासिक सरासरी किरकोळ किंमती

जिल्हा बीड

संदर्भ -३१ मार्च -२०१५

अ.क्र.	वस्तूचे नाव व प्रत	परिमाण	एप्रिल-जून		जुलै-सप्टेंबर		ऑक्टोबर-डिसेंबर		जानेवारी-मार्च		वर्षाची सरासरी		मागील वर्षाच्या तुलनेत वाढ / घट %	
			नागरी	ग्रामीण	नागरी	ग्रामीण	नागरी	ग्रामीण	नागरी	ग्रामीण	नागरी	ग्रामीण	नागरी	ग्रामीण
१	२	३	४	५	६	७	८	९	१०	११	१२	१३	१४	१५
२५	बोकडाचे मांस	किलो	३७०.००	३४७.००	३७४.००	३५०.००	३९२.००	३६६.००	४००.००	३८०.००	३८४.०८	३६०.६७	२८.२५	१४.००
२६	कोंबडी (ब्रॉयलर) न सोललेली	किलो	१३८.००	१३३.००	१४५.००	१२८.००	१५४.००	१३६.००	१२८.००	१४१.००	१४१.२१	१३४.२७	६.३१	४.६९
२७	ताजे मासे (स्थानिक)	किलो	१०८.००	१२५.००	११०.००	१३०.००	१४४.००	१३६.००	१२५.००	१४०.००	१२१.८१	१३२.७९	११.१७	७.७९
२८	अंडी कोंबडीची (सुधारित)	डझन	५०.००	६७.००	५२.००	६८.००	५६.००	८०.००	५५.००	८४.००	५३.२६	७४.६७	५.२८	७.५७
२९	आयोडीन युक्त मीठ	किलो	१६.००	८.००	१६.००	८.००	१६.००	८.००	१६.००	८.००	१५.५०	७.५०	०.७३	०.००
३०	हळद पावडर (सुटी)	१०० ग्रॅम	२०.००	२०.००	२०.००	२०.००	२२.००	२१.००	२३.००	२३.००	२१.०४	२०.७९	१.०४	-०.६१
३१	गरम मसाला पावडर (स्थानिक)	१०० ग्रॅम	५१.००	२५.००	५५.००	२५.००	५५.००	२५.००	५५.००	२५.००	५४.०४	२५.००	१७.०६	०.००
३२	बटाटे	किलो	२५.००	२४.००	३१.००	२८.००	३६.००	३१.००	२१.००	२५.००	२८.१२	२६.९७	८.३४	६.९७
३३	कांदे	किलो	१३.००	१२.००	२०.००	१८.००	१९.००	२३.००	१९.००	२०.००	१७.६०	१८.२७	-८.१७	-२.७१
३४	लसूण	१०० ग्रॅम	६.००	७.००	७.००	७.००	७.००	६.००	७.००	६.००	६.८९	६.३३	-०.९२	०.१५
३५	केळी (जळगाव)	डझन	३०.००	२८.००	२६.००	३१.००	२४.००	३०.००	२३.००	२८.००	२५.८३	२९.१८	५.६५	१.८२
३६	सफरचंद	किलो	१३७.००	१२६.००	१२२.००	१३०.००	८१.००	१००.००	१०३.००	१०६.००	११०.७७	११५.५७	१३.७९	१७.३६
३७	चहापत्ती	किलो	२५०.००	२३३.००	२५२.००	२३९.००	२७८.००	२४३.००	२९०.००	२४३.००	२६७.४०	२३९.१७	११.०६	१७.५०
३८	रॉकेल (खु.बा.)	लीटर	४५.००	--	४५.००	--	४५.००	--	४५.००	--	४५.००	--	४.८६	--
३९	पेट्रोल	लीटर	८०.००	--	७८.००	--	७२.००	--	६६.००	--	७३.९६	--	-३.२२	--
४०	डिझेल	लीटर	--	६४.००	--	६६.००	--	६१.००	--	५७.००	--	६१.९०	--	३.१९
४१	गॅस सिलिंडर (स्वयंपाकाचा)	प्रत्येकी	४५०.००	--	४५३.००	--	४५५.००	--	४५६.००	--	४५३.२१	--	६.३६	--
४२	काडेपेटी	१ नग	१.००	१.००	१.००	१.००	१.००	१.००	१.००	१.००	१.००	१.००	०.००	०.००
४३	धुण्याचा साबण	२५०ग्रॅम	--	१२.००	--	१२.००	--	१२.००	--	१२.००	--	१२.००	--	०.००
४४	प्रसाधन साबण	१०० ग्रॅम	२८.००	२१.००	२९.००	२१.००	३२.००	२१.००	३२.००	२२.००	३०.१३	२१.१५	५.०८	१.१५
४५	ब्रेड (स्थानिक)	४०० ग्रॅम	२१.००	२०.००	२१.००	२०.००	२१.००	२३.००	२१.००	२३.००	२१.००	२१.६७	०.४८	१.६७
४६	टाल्कम पावडर (पॉन्डस/ तत्सम)	१०० ग्रॅम	४५.००	--	४८.००	--	५०.००	--	५०.००	--	४८.२५	--	५.१८	--
४७	टुथ पेस्ट (कोलगेट साधी / तत्सम)	१०० ग्रॅम	४१.००	३६.००	४१.००	३६.००	४१.००	३६.००	४१.००	३६.००	४०.५६	३५.९२	३.१०	२.४८

आधार- अर्थ व सांख्यिकी संचनालय मुंबई

तक्ता क्र.३.२
रास्त धान्य दुकाने आणि रेशनकार्ड धारकांची संख्या

जिल्हा - बीड

संदर्भ - २०१४-१५

अ.क्र.	तालुका	रास्त धान्य दुकानांची संख्या		रेशनकार्ड धारकांची संख्या			गोदांमांची संख्या			गोदांमांची क्षमता मेटन.		
		चालू असलेली	निर्लांबित	अं.अ.यो.	दा.रे.खा	दा.रे.व.	शासकीय	भाड्याने घेतलेली	भाड्याने दिलेली	शासकीय	भाड्याने घेतलेली	भाड्याने दिलेली
१	२	३	४	५	६	७	८	९	१०	११	१२	१३
१	आष्टी	१९२	३१	३७८६	२१०८०	४२६७१	४	०	०	४२००	०	०
२	पाटोदा	१३१	४	२०५४	११३५८	१५६६३	१	०	०	८००	०	०
३	शिरूर का	११३	१०	२१२७	१३१०२	१५०९४	१	०	०	५००	०	०
४	गेवराई	२५८	४२	६१८६	३२६८१	२६३६९	४	०	०	३६६०	०	०
५	माजलगांव	१७८	९	३५१२	११३४९	५७९४५	६	०	०	५०००	०	०
६	वडवणी	६६	८	१६१०	१०२६३	१३१२३	१	०	०	४४०	०	०
७	बीड	३७६	४३	९०३२	५६३१८	६४३८४	८	०	०	४२५०	०	०
८	केज	२१३	४	३०७७	२७१७४	१९१७०	४	०	०	२५००	०	०
९	धारूर	१२०	६	३२१४	१५५७१	२०३४४	१	१	०	५००	५००	०
१०	परळी	१९०	१२	५१६९	२१९८२	४०३७२	२	१	०	१३००	१५००	०
११	अंबाजोगाई	१८४	७	३३६३	१४३२३	४४२४२	३	०	०	१९००	०	०
	एकूण जिल्हा	२०२१	१७६	४३१३०	२३५२०१	३५९३७७	३५	२	०	२५०५०	२०००	०

आधार :: पुरवठा शाखा जिल्हाधिकारी कार्यालय बीड

तक्ता क्र. ३.३
अं.अ.यो., दा.रे.खा. व दा.रे.व. कुटूंबासाठी अन्नधान्यांचे नियतन व उचल

वर्ष	जिल्हा: बीड		(लाख मे. टन)		संदर्भ वर्ष : २०१४-१५	
	नियतन		उचल		उचलीची नियतनाशी टक्केवारी	
	तांदूळ	गहू	तांदूळ	गहू	तांदूळ	गहू
(१)	(२)	(३)	(४)	(५)	(६)	(७)
अं.अ.यो.						
२००८-०९	७६२०	१४३४२	६४३९	१२०३५	८४.५०	८३.९१
२००९-१०	७०००	१२०००	५०००	१२०००	७१.४३	१००.००
२०१०-११	८०००	१२०००	६०००	१००००	७५.००	८३.३३
२०११-१२	८३०००	११००००	७५०००	१०४०००	९०.३६	९४.५५
२०१२-१३	७०००	१००००	७०००	१००००	१००.००	१००.००
२०१३-१४	६०००	१००००	६०००	१००००	१००.००	१००.००
२०१४-१५	७७६४	१०३५६	७७६४	१०३५६	१००	१००
दा.रे.खा. (अं.अ.यो. वगळून)						
२००८-०९	३७५२१	६३१२२	२२८४२	४४१५८	६०.८८	६९.९६
२००९-१०	४००००	५३०००	२९०००	४६०००	७२.५०	८६.७९
२०१०-११	४१०००	५५०००	३८०००	५००००	९२.६८	९०.९१
२०११-१२	५९५०००	७४४०००	५१२०००	६६९०००	८६.०५	८९.९२
२०१२-१३	४२०००	६००००	४२०००	६००००	१००.००	१००.००
२०१३-१४	३१०००	५४०००	३१०००	५४०००	१००.००	१००.००
२०१४-१५	३९०६२	५७४७०	३८१५५	५६४४०	९७.६७	९८.२०
दा.रे.व.						
२००८-०९	८४००	१६३००	८४००	१५८६५	१००	९७.३३
२००९-१०	४०००	२४०००	२०००	९०००	५०.००	३७.५०
२०१०-११	५०००	२७०००	४०००	१८०००	८०.००	६६.६७
२०११-१२	३४०००	३०३०००	३१०००	२०९०००	९१.१८	६८.९८
२०१२-१३	५०००	२८०००	५०००	२८०००	१००.००	१००.००
२०१३-१४	१३०००	२७०००	१३०००	२७०००	१००.००	१००.००
२०१४-१५	३९५२	४९२४	३९५२	४९२४	१००.००	१००.००

आधार - पुरवठा शाखा जिल्हाधिकारी कार्यालय बीड

तक्ता क्र ४.१ अ

जिल्ह्यात गोळा करण्यात आलेला महसूल

(जमीन महसूल, वाढीव,संकीर्ण, जि.प.प्रा.प.पं.स.सेस,इ.जी.एस.शिक्षण अकृषीक सिटी सर्व,वस्तीवाढ व नझुल)

जिल्हा बीड				(₹ हजार)			संदर्भ वर्ष २०१४ - १५		
अ. क्र.	तालुका	जमीन महसुलाची एकूण चालू मागणी	जमीन महसुलाची थकबाकी	एकूण मागणी	सूट	निलंबित वसुलीची रक्कम	वसुली पात्र रक्कम {५-(६+७)}	प्रत्यक्ष वसुली	खातेदारांची संख्या (शेतकरी)
१	२	३	४	५	६	७	८	९	१०
१	आष्टी	३०४७	०	३०४७	०	०	३०४७	८७८७	८१४०
२	पाटोदा	४१०	०	४१०	०	०	४१०	१२०२	५३२१
३	शिरूर का.	१४३५	०	१४३५	०	०	१४३५	१७७४	१७८६२
४	गेवराई	३१७६	०	३१७६	०	०	३१७६	३१७६	१९३१५
५	माजलगांव	२५०६	०	२५०६	०	०	२५०६	३७३२	२३५१०
६	वडवणी	६७६	०	६७६	०	०	६७६	१२५०	२०३२६
७	बीड	४६०३	०	४६०३	०	०	४६०३	३१५०९	१८७४२
८	केज	१६२५	०	१६२५	०	०	१६२५	८२६२	१७२३३
९	धारूर	८६७	०	८६७	०	०	८६७	३२५८	१६९२८
१०	परळी	१५०००	०	१५०००	०	०	१५०००	७६८६	१७२३४
११	अंबाजोगाई	३४७४	०	३४७४	०	०	३४७४	७७०४	१६३५५
	एकूण	३६८१९	०	३६८१९	०	०	३६८१९	७८३४०	१८०९६६

आधार :- जिल्हाधिकारी कार्यालय, बीड.

तक्ता क्र ४. १ ब

गोळा केलेला महसूल

खाणी, गौणखनिज, मत्स्य, कोर्ट फी व मुद्रांक, बीआर.डी.बी., नोंदणीपत्र, महसूली, करमणूक, जाहिरात इत्यादी

जिल्हा : बीड				(₹ हजार)			संदर्भ वर्ष - २०१४-१५		
अ.क्र.	तालुका	जमीन महसुलाची एकूण चालू मागणी	जमीन महसुलाची थकबाकी	एकूण मागणी	सूट	निलंबित वसुलीची रक्कम	वसुली पात्र रक्कम {५-(६+७)}	प्रत्यक्ष वसुली	खातेदारांची संख्या (शेतकरी)
१	२	३	४	५	६	७	८	९	१०
१	आष्टी	४३८२४	०	४३८२४	०	०	४३८२४	४३८२४	८१४०
२	पाटोदा	८२०	०	८२०	०	०	८२०	११६०	५३२१
३	शिरूर का.	१९५०	१८	१९६८	०	०	१९६८	१९५०	१७८६२
४	गेवराई	१०३८९	०	१०३८९	०	०	१०३८९	१०३८९	१९३१५
५	माजलगांव	६३५७	०	६३५७	०	०	६३५७	६३५७	२३५१०
६	वडवणी	३५४९	०	३५४९	०	०	३५४९	३५४९	२०३२६
७	बीड	३४९७९	०	३४९७९	०	०	३४९७९	३४९७९	१८७४२
८	केज	५१५५	११३६	६२९१	०	०	६२९१	५१५५	१७२३३
९	धारूर	२९७९	०	२९७९	०	०	२९७९	२९७९	१६९२८
१०	परळी	२१९०८	१२४१८	३४३२६	०	०	३४३२६	२१९०८	१७२३४
११	अंबाजोगाई	९३६७	७३३४	१६७०१	०	०	१६७०१	९३६७	१६३५५
	एकूण	१४१२७७	२०९०६	१६२१८३	०	०	१६२१८३	१४१६१७	१८०९६६

आधार जिल्हाधिकारी कार्यालय - बीड.

तक्ता क्र ४.१ (क)

गोळा केलेला महसूल (तगाई, अधिक धान्य, मुद्र संधारण, वनजमिन कर्ज, अकृषीक कर्ज, आदर्श गृहनिर्माण, पश्चिम पाकिस्तानातून आलेले निर्वासित त्यांची मोडतोड, प्रकल्पग्रस्तांना, कुळांना दिलेले कर्ज, पूरग्रस्त, जमिन सुधारणा इत्यादी)

जिल्हा : बीड			(₹ हजार)				संदर्भ वर्ष-२०१४-१५	
अ.क्र.	तालुका	जमीन महसुलाची एकूण चालू मागणी	जमीन महसुलाची थकबाकी	एकूण मागणी	सूट	निलंबित वसुलीची रक्कम	वसुली पात्र रक्कम {५-६+७}	प्रत्यक्ष वसुली
१	२	३	४	५	६	७	८	९
१	आष्टी	०	१००	१००	०	०	१००	०
२	पाटोदा	०	५०	५०	०	०	५०	०
३	शिरुर का.	०	१०	१०	०	०	१०	०
४	गेवराई	०	१००	१००	०	०	१००	०
५	माजलगाव	०	५०	५०	०	०	५०	०
६	वडवणी	०	४	४	०	०	४	०
७	बीड	०	२००	२००	०	०	२००	०
८	केज	०	१००	१००	०	०	१००	०
९	धारुर	०	२९	२९	०	०	२९	०
१०	परळी	०	१००	१००	०	०	१००	०
११	अंबाजोगाई	०	१००	१००	०	०	१००	०
	एकूण	०	८४३	८४३	०	०	८४३	०
संदर्भ वर्षात तगाई महसुलाची वसुली निरंक असल्याने माहिती निरंक आहे								
आधार - जिल्हाधिकारी कार्यालय बीड								

तक्ता क्र.४.२

स्थानिक स्वराज्य संस्थांचे उत्पन्न व खर्च

जिल्हा बीड		₹ लाखांत		संदर्भ वर्ष २०१४ - १५	
अ.क्र.	बाब	ग्रामपंचायत व गट ग्रा.पं.सह	जिल्हा परिषद	नगर पंचायत	नगरपरिषदा
१	२	३	४	५	६
स्थानिक स्वराज्य संस्थांची संख्या		१०२०	१	१	६
अ	जमा				
१	सुरुवातीची शिल्लक	२०४१.१५	४७०३१.५६	५४७.२५	७०३५.३३
२	चालू वर्षातील जमा				
	२.१ शासकीय अनुदाने व वर्गणी	२०४१.१५	४७०३१.५६	५४७.२५	७०३५.३३
	२.२ सव प्रकारचे कर	३७६७.७०	८८६२२.८५	९४२.००	१५१८२.३३
	२.३ इतर जमा	५९७.४०	२०६१.४१	३०.००	१२८६.८२
	२.४ एकूण (बाब २.१ ते २.३)	०.००	७३२५०.१७	६९१.७९	२४८४.९१
	एकूण प्राप्त (सुरुवातीची शिल्लक मिळून)	४३६५.१०	१६३९३४.४३	१६६३.७९	१८९५४.०६
ब	खर्च				
३	चालू वर्षातील खर्च				
	३.१ सामान्य प्रशासन	२७५६.८०	८५२६.२७	९९.६०	४३०१.६१
	३.२ शिक्षण	६९०.३५	४८७१६.६३	०.००	३३.८७
	३.३ सार्वजनिक आरोग्य	८४५.०६	३४९८.२१	३९.२५	६५२.३४
	३.४ इतर	७२.५६	१०४४०१.२३	२०४६.२३	१३०३७.२१
	एकूण (३.१ ते ३.४)	४३६४.७७	१६५१४२.३४	२१८५.०८	१८०२५.०३
४	अखेरची शिल्लक	२०४१.४८	४५८२३.६५	२५.८८	७९६४.३६
आधार:- १) उप मुख्य कार्यकारी अधिकारी जि प बीड . २)मुख्य लेखा व वित्त अधिकारी जि प बीड . ३) सर्व नगर परिषद जिल्हा बीड					

			₹ लाखात							
अ क्र.	बाब	महान गरपालिका	नगरपरिषदा				नगरपंचायत	कटक मंडळे	सर्व नागरी संस्था	
			वर्ग अ	वर्ग ब	वर्ग क	सर्व न.प.				
	१	२	३	४	५	६	७	८	९	
उत्पन्न										
१	आरंभीची शिल्लक		२७०१.६८	३८५३.१९	४८०.४६	७०३५.३३	५४७.२५	०	७५८२.५८	
जमा										
२	२.१. पट्टी, कर इत्यादी	०	६४३.३३	४६१.९१	१८१.५८	१२८६.८२	३०.००	०	१३१६.८२	
	२.२. शासकीय अनुदाने	०	४७४६.१६	४६९४.७४	५७४१.४३	१५१८२.३३	९४२.००	०	१६१२४.३३	
	२.३ वाणिज्यिक उपक्रमापासुन	०	६९.१९	५७.५९	३७.५९	१६४.३७	०.००	०	१६४.३७	
	२.४. ठेवी आणि कर्जे इ.	०	१४३.७९	१०२.८५	१२१.२०	३६७.८४	१०.००	०	३७७.८४	
	२.५. इतर उत्पन्न	०	७५१.९९	११९४.५९	६.१२	१९५२.७०	६८१.७१	०	२६३४.४१	
	एकूण जमा (२)	०	६३५४.४६	६५११.६८	६०८७.९२	१८९५४.०६	१६६३.७१	०	२०६१७.७७	
एकूण उत्पन्न {१+२ (जमा)}		०	९०५६.१४	१०३६४.८७	६५६८.३८	२५९८९.३९	२२१०.९६	०	२८२००.३५	
खर्च										
३	३.१ प्र शासन	अ) अस्थापना	०	१८८९.५८	१०७१.२५	११८६.१६	४१४६.९९	९९.६०	०	४२४६.५९
		ब) इतर	०	०.००	१४१.११	१३.५१	१५४.६२	०.००	०	१५४.६२
	३.२ कर वसुली	०	०.३५	८४.०६	४१.११	१२५.५२	०.००	०	१२५.५२	
	३.३ सार्वजनिक दिवाबती	०	८३.८५	१३०.७६	७६.२४	२९०.८५	७५.७५	०	३६६.६०	
	३.४ पाणीपुरवठा	०	४१६.५९	७२९.८२	१६२.४३	१३०८.८४	२६८.४०	०	१५७७.२४	
	३.५ सार्वजनिक सुरक्षा	०	५.१३	२७.१५	२८.७०	६०.९८	५९.८५	०	१२०.८३	
	३.६ सार्वजनिक आरोग्य	०	१००.०९	३१२.५४	२३९.७१	६५२.३४	३९.२५	०	६९१.५९	
	३.७ जलनिसारण: व मलनिसारण:	०	१३.१०	४४४.४५	२०१३.००	२४७०.५५	४५.००	०	२५१५.५५	
	३.८ बांधकामे	०	३५७२.५०	११५२.४७	३०९.९५	५०३४.९२	१३८६.९०	०	६४२१.८२	
	३.९ परिवहन	०	०.००	०.००	०.००	०.००	०.००	०	०.००	
	३.१० शिक्षण	०	०.००	१५.३४	१८.५३	३३.८७	०.००	०	३३.८७	
	३.११ दुर्बल घटकांवरील खर्च	०	०.००	३९.२६	०.००	३९.२६	०.००	०	३९.२६	
	३.१२ विशेष खर्च व दिलेली कर्जे	०	०.००	०.००	१२७.३६	१२७.३६	०.००	०	१२७.३६	
	३.१३ इतर खर्च	०	५१०.२४	३०६२.३६	६.३३	३५७८.९३	२१०.३३	०	३७८९.२६	
	एकूण खर्च (३.१ ते ३.१३)	०	६५९१.४३	७२१०.५७	४२२३.०३	१८०२५.०३	२१८५.०८	०	२०२१०.११	
	अखेरची शिल्लक	०	२४६४.७१	३१५४.३०	२३४५.३५	७९६४.३६	२५.८८	०.००	७९९०.२४	
	टीप काही नगर परिषदांचे उत्पन्न खर्चाचे सुधारित अंदाज असल्यामुळे मागील वर्षाचा अखेरचा माहितीशी कदाचित जुळणार नाही									
आधार :-सर्व नगरपरिषदा ,जिल्हा बीड										

तक्ता क्र ४.४

ग्रामपंचायतीचे उत्पन्न व खर्च

जिल्हा बीड		₹ लाखात		संदर्भ वर्ष २०१४ - १५	
अ.क्र.	बाब	२०१३-१४		२०१४-१५	
		प्रत्यक्ष	टक्केवारी	प्रत्यक्ष	टक्केवारी
	१	२	३	४	५
उत्पन्न					
१	(अ) आरंभीची शिल्लक	२८२८.४०	४८.५९	२०४१.१५	३१.८६
(ब) जमा					
२	१. कर				
	१.i) जमीन व इतर मालमत्ता कर	६११.१२	१०.५०	५९७.४०	९.३३
	१.ii) इतर कर व शुल्क	८३६.९६	१४.३८	०.००	०.००
	१.iii) एकूण कर व शुल्क = {१.i)+१.ii)}	१४४८.०८	२४.८८	५९७.४०	९.३३
	२. शासकीय अनुदाने	८४३.११	१४.४८	३७६७.७०	५८.८१
	३. अंशदान, देणग्या व इतर अनुदाने	१६४.५१	२.८३	०.००	०.००
	४. इतर जमा	५३६.७६	९.२२	०.००	०.००
	एकूण जमा (ब)=(१ iii), २ ते ४ यांची बेरीज)	२९९२.४६	५१.४१	४३६५.१०	६८.१४
३	एकूण उत्पन्न = (अ)+(ब)	५८२०.८६	१००.००	६४०६.२५	१००.००
खर्च					
४	१ प्रशासन	३४७.५७	९.२०	२७५६.८०	६३.१६
	२ आरोग्य व स्वच्छता	६६३.०७	१७.५४	८४५.०६	१९.३६
	३ सावर्जनिक बांधकामे	१३८६.४३	३६.६८	१७.९६	०.४१
	४ सावर्जनिक दिवाबत्ती	१०.९३	०.२९	०.००	०.००
	५ शिक्षण	२४.३४	०.६४	६९०.३५	१५.८२
	६ लोककल्याण	२६.५२	०.७०	५.०८	०.१२
	७ इतर खर्च	१३२०.८५	३४.९५	४९.५२	१.१३
५	एकूण खर्च (१ ते ७)	३७७९.७१	१००.००	४३६४.७७	१००.००
६	अखेरची शिल्लक	२०४१.१५		२०४१.४८	

आधार:- उपमुख्यकार्यकारी अधिकारी ग्रामपंचायत विभाग जिप बीड. २)मुख्य लेखा व वित्त अधिकारी जि प बीड .

तक्ता क्र ४.५

जिल्हा परिषदेचे उत्पन्न व खर्च

जिल्हा बीड	₹ लाखात	संदर्भ वर्ष २०१४-१५
बाब	२०१३-१४	२०१४-१५
	(प्रत्यक्ष)	(प्रत्यक्ष)
१	२	३
अ) आरंभीची शिल्लक	२२.६४	४७०३१.५६
ब) महसुली जमा		
१. स्वनिर्मित साधनांपासून	२२३४.१४	०
२. शासकीय अनुदाने		
२.१. सांविधिक अनुदाने		
i) सहेतुक	०.००	०.००
ii) आस्थापना	०.००	३८९२५.२२
iii) योजनांतर्गत	०.००	४३७३४.३२
iv) इतर	१६९.९७	२१२४.९०
v) एकूण	१६९.९७	८४७८४.४४
२.२ अभिकरण योजनांसाठी	०.००	७२०६.५८
२. शासकीय अनुदाने = {२.१ v) + २.२}	१६९.९७	९१९९१.०२
३. इतर साधनांपासून उत्पन्न	१८१.७२	६९८९६.४९
४ एकूण ब (एकूण महसुली जमा) = {१+२+३}	२५८५.८३	१६१८८७.५१
क) भांडवली जमा	६८०.७१	२०४६.९२
ड) एकूण जमा (ब+क)	३२६६.५४	१६३९३४.४३
एकूण उत्पन्न (अ+ड)	३२८९.१८	२१०९६५.९९

बाब	२०१४-१५	२०१४-१५
	(प्रत्यक्ष)	(प्रत्यक्ष)
४	५	६
अ) महसुली खर्च		
१. सामान्य प्रशासन	३२१.३३	८५२६.२७
२. शिक्षण	२१६.७९	४८७१६.६३
३. सार्वजनिक बांधकामे	९२३.३७	७३८२.३३
४. पाटबंधारे	५५.००	२२९९.१३
५. कृषि	५.७०	८३७.५७
६. पशुसंवर्धन	२६.००	१२२३.४५
७. वने	०.४०	०.००
८. सार्वजनिक आरोग्य	१८८.५४	३४९८.२१
९. समाजकल्याण	४३९.७५	३४९७.१८
१०. इतर खर्च	४०८.९३	८७६२७.१६
एकूण (अ)	२५८५.८१	१६३६०७.९३
ब) भांडवली खर्च	६८०.७१	१५३४.४१
एकूण खर्च (अ+ ब)	३२६६.५२	१६५१४२.३४
अखेरची शिल्लक	२२.६६	४५८२३.६५

आधार:- मुख्य लेखा व वित्त अधिकारी, जि.प.बीड.

तक्ता क्र ४.६

बँक कार्यालये, वर्गीकृत बँकाची संख्या, ठेवी व कर्ज

जिल्हा: -बीड (₹ लाखात)						संदर्भ वर्ष -२०१४-१५	
अ. क्र.	तालुका	बँकांची कार्यालये असलेली गावे व शहरे	तालुक्यात /जिल्ह्यात कार्यरत वर्गीकृत बँका (संख्या)	वर्गीकृत बँकांची शाखा कार्यालये	वर्गीकृत बँकांच्या ठेवी	वर्गीकृत बँकांनी दिलेली कर्ज	
						कृषक	अकृषक
१	२	३	४	५	६	७	८
१	आष्टी	११	९	२८	५२४८५	१७९०३	६२६०
२	पाटोदा	४	६	११	२८९८८	६४४४	१७०८
३	शिरूर कासार	२	६	१०	२४०६२	८४४२	७६३
४	गेवराई	१३	१२	३२	६२१७४	३०५६६	२२१०२
५	माजलगांव	५	१३	२४	३३६७१	२४९१६	२५२८६
६	वडवणी	३	४	७	२७६९६	६६९६	५२५
७	बीड	९	२५	६२	७१८६५	५७७१०	१३५७१८
८	केज	१०	१०	२४	४२९५७	१५३१३	५६२२
९	धारूर	२	८	९	२७९३८	९५१५	५१३५
१०	परळी	६	१५	२४	४८१२७	१७०५०	१४८२०
११	अंबाजोगाई	७	१५	३०	५९७७०	१५५१६	६८६८
	एकुण	७२	२५	२६१	४७९७३३	२१००७१	२२४८०७

आधार :- जिल्हा अग्रणी बँक शाखा बीड.

तक्ता क्र ४.७

आयुर्विमा विषयक आकडेवारी

जिल्हा बीड		जिल्ह्यातील आयुर्विमा विषयक आकडेवारी		संदर्भ वर्ष २०१४ - १५	
अ.क्र.	बाब	परिमाण	तपशील		
			भारतीय जीवन विमा निगम	खाजगी आयुर्विमा कंपन्या	
१	२	३	४	५	
१	जिल्ह्यातील शाखा	संख्या	४	४	
२	चालू विमा पॉलिसीज	संख्या	३८६१८२	३२५२	
३	मार्च अखेर व्यपगत विमा पॉलिसीज	संख्या	३३२८८२	४६५०	
४	नवीन व्यवसाय				
	४.१ उतरविलेली विमापत्रे	संख्या	२८२२६	५७९	
	४.२ विमा रक्कम	(₹ लाख)	६६२००	३६२७.११	
	४.३ विम्याचा प्रथम हप्ता रक्कम	(₹ लाख)	३२७१.७३	१४३.७०	
५	जिल्ह्यातील विमा प्रतिनिधीची संख्या				
	५.१ एकूण विमा प्रतिनिधी	संख्या	१८८६	१०३	
	५.२ एकूण पैकी ग्रामीण विमा प्रतिनिधी	संख्या	१५०८	२७	
	५.३ एकूण पैकी महिला विमा प्रतिनिधी	संख्या	३२५	२२	
	५.४ एकूण महिला प्रतिनिधीपैकी ग्रामीण महिला प्रतिनिधी	संख्या	१७९	६	

आधार :- भारतीय जीवन विमा निगम बीड
TATA AIA INSURANCE, SBI LIFE INSURANCE, INDIA FIRST LIFE INSURANCE, AEGON RELIGARE LIFE INSURANCE.

तक्ता क्र ४.८

जिल्ह्यातील बचत गटांबाबतची माहिती

जिल्हा बीड		संदर्भ वर्ष :- २०१४-१५					
अ. क्र.	तालुका	स्थापन झालेले बचत गट			मुख्य व्यवसायासाठी बँक जोडणी झालेले बचत गट		
		दा.रे. खालील	दा.रे. वरील	एकूण	दा.रे. खालील	दा.रे. वरील	एकूण
१	२	३	४	५	६	७	८
१	आष्टी	६१९	०	६१९	७१	०	७१
२	पाटोदा	३७९	०	३७९	९६	०	९६
३	शिरुर कासार	१८५	०	१८५	५२	०	५२
४	गेवराई	४५६	०	४५६	११८	०	११८
५	माजलगांव	३४९	०	३४९	८९	०	८९
६	वडवणी	२६७	०	२६७	६०	०	६०
७	बीड	५९४	०	५९४	२४१	०	२४१
८	केज	४९४	०	४९४	८१	०	८१
९	धारुर	३१८	०	३१८	५३	०	५३
१०	परळी	३६०	०	३६०	६०	०	६०
११	अंबाजोगाई	४९७	०	४९७	१६३	०	१६३
	एकूण	४५१८	०	४५१८	१०८४	०	१०८४

अ. क्र.	तालुका	खेळते भांडवलासाठी बँक जोडणी झालेले बचत गट			व्यवसाय सुरू केलेल्या बचत गट	
		दा.रे. खालील	दा.रे. वरील	एकूण	संख्या	आर्थिक वर्षात केलेली उलाढाल (₹ लाख)
१	२	९	१०	११	१२	१३
१	आष्टी	२३	०	२३	७१	२२.२८
२	पाटोदा	४१	०	४१	९६	९३.५१
३	शिरुर कासार	४२	०	४२	५२	३७.७३
४	गेवराई	६०	०	६०	११८	३८.२२
५	माजलगांव	२५	०	२५	८९	५३.२४
६	वडवणी	२५	०	२५	६०	४६.३८
७	बीड	५९	०	५९	२४१	७४.३२
८	केज	३६	०	३६	८१	३.००
९	धारुर	२५	०	२५	५३	१८.५२
१०	परळी	४८	०	४८	६०	१४.७०
११	अंबाजोगाई	६९	०	६९	१६३	७.५४
	एकूण	४५३	०	४५३	१०८४	४०९.४४

टीप जिल्ह्यातील बंद पडलेल्या बचत गटांची संख्या कमी करण्यात आल्याने मागील वर्षाचा माहितीशी संख्या जुळणार नाही

आधार - प्रकल्प संचालक, जिल्हा ग्रामीण विकास यंत्रणा, जि.प. बीड / व्यवस्थापक, महिला आर्थिक विकास महामंडळ, बीड

तक्ता क्र ४.९

जिल्हातील जि. ग्रा. वि. यं. व म. आ. वि. म. यांच्या मार्फत स्थापित बचत गटांबाबतची माहिती

जिल्हा बीड		जिल्हा ग्रामीण विकास यंत्रणा निर्मित बचत गट (संख्या)-वर्ष २०१४ - १५									
अ.क्र.	तालुक	मागील वर्षाखेर	अहवाल वर्षांत	एकूण (३+४)	एकूणपैकी महिला बचतगट	एकूणपैकी कार्यरत असलेले बचत गट	प्रथम प्रतवारी झालेले एकूण बचत गट	द्वितीय प्रतवारी झालेले एकूण बचत गट	व्यवसाय करीत असलेले बचतगट		
									प्राथमिक क्षेत्र	द्वितीय क्षेत्र	तृतीय क्षेत्र
१	२	३	४	५	६	७	८	९	१०	११	१२
१	आष्टी	४६३	११	४७४	४७४	४७४	२३	७१	६७	४	०
२	पाटोदा	२३४	२६	२६०	२६०	२६०	४१	९६	९६	२	०
३	शिरूर कासार	१४८	२०	१६८	१६८	१६८	४२	५२	४२	१	०
४	गेवराई	३९६	२२	४१८	४१८	४१८	६०	११८	१०८	१०	०
५	माजलगाव	१७१	१३	१८४	१८४	१८४	२५	८९	८९	०	०
६	वडवणी	११५	२२	१३७	१३७	१३७	२५	६०	५२	८	०
७	बीड	२११	४१	२५२	२५२	२५२	५९	२४१	२३२	९	०
८	केज	२७२	१७	२८९	२८९	२८९	३६	८१	८१	०	०
९	धारूर	१३५	१४	१४९	१४९	१४९	२५	५३	५३	०	०
१०	परळी	२६४	४७	३११	३११	३११	४८	६०	४८	१२	०
११	अंबाजोगाई	२४९	४५	२९४	२९४	२९४	६९	१६३	१५२	११	०
	एकूण	२६५८	२७८	२९३६	२९३६	२९३६	४५३	१०८४	१०२०	५७	०

पुढे चालू

तक्ता क्र ४.९

जिल्ह्यातील जि. ग्रा. वि. यं. व म. आ. वि. म. यांच्या मार्फत स्थापित बचत गटांबाबतची माहिती

जिल्हा बीड		महिला आर्थिक विकास महामंडळनिर्मित बचत गट (संख्या)- २०१४ - १५									
अ.क्र.	तालुक	मागील वर्षअखेर	अहवाल वर्षात	एकूण (३+४)	एकूणपैकी महिला बचतगट	एकूणपैकी कार्यरत असलेले बचत गट	प्रथम प्रतवारी झालेले एकूण बचत गट	द्वितीय प्रतवारी झालेले एकूण बचत गट	व्यवसाय करीत असलेले बचतगट		
									प्राथमिक क्षेत्र	द्वितीय क्षेत्र	तृतीय क्षेत्र
१	२	१३	१४	१५	१६	१७	१८	१९	२०	२१	२२
१	आष्टी	१५६	१६	१७२	१७२	१७२	१६	१५६	५६	०	०
२	पाटोदा	१४५	४५	१९०	१९०	१९०	४५	१४५	४२	०	०
३	शिरूर कासार	३७	४	४१	४१	४१	४	३७	१७	०	०
४	गेवराई	६०	६७	१२७	१२७	१२७	८०	४७	४०	४०	५
५	माजलगाव	१७८	३३	२११	२११	२११	७२	११७	०	०	०
६	वडवणी	१५२	२५	१७७	१७७	१७७	२५	१५२	६८	०	०
७	बीड	३८३	५१	४३४	४३४	४३४	१८५	१७५	१६०	२५	०
८	केज	२२२	१३	२३५	२३५	२३५	२००	३५	३०	०	०
९	धारूर	१८३	३९	२२२	२२२	२२२	३९	१८३	७२	०	०
१०	परळी	९६	१०	१०६	१०६	१०६	१०	९६	३२	०	०
११	अंबाजोगाई	२४८	१६	२६४	२६४	२६४	९७	१२७	२६४	०	०
	एकूण	१८६०	३१९	२१७९	२१७९	२१७९	७७३	१२७०	७८१	६५	५
टीप जिल्ह्यातील बंद पडलेल्या बचत गटांची संख्या कमी करण्यात आल्याने मागील वर्षाचा माहितीशी संख्या जुळणार नाही											
आधार - प्रकल्प संचालक, जिल्हा ग्रामीण विकास यंत्रणा, जि.प. बीड / व्यवस्थापक, महिला आर्थिक विकास महामंडळ, बीड											

तक्ता क्र ५.१
जमिनीच्या वापराविषयी माहिती

जिल्हा: बीड		क्षेत्र हेक्टर मध्ये			संदर्भ वर्ष : २०११-१२		
अ.क्र.	तालुका	एकूण भौगोलिक क्षेत्र	जंगलव्याप्त क्षेत्र	शेतीला उपलब्ध नसलेले क्षेत्र			पडीत जमीनी व्यतिरिक्त लागवड न झालेली एकूण जमीन
				बिगर शेती वापराखालील जमीन	पडीत / लागवडीलायक नसलेली जमीन	एकूण (५+६)	
(१)	(२)	(३)	(४)	(५)	(६)	(७)	(८)
१	आष्टी	१३८१००	२७००	२९५०	१८८२८	२१७७८	३७८२१
२	पाटोदा	९१६००	३८८९	२९६०	१६९१५	१९८७५	३१९०५
३	शिरूर का.	४६५५५	२२६०	१२०१	१९०४	३२०५	११७४
४	गेवराई	१४५१००	१६६१	५४०५	४०७७	९४८२	६६६७८
५	माजलगाव	८७०००	३७५	१८७३	११५२	३०२५	३९३४४
६	वडवणी	११८००	७९९	१००	४७५	५७५	३३८२
७	बीड	१३९३००	५४१२	११७८	१३३२८	१४५०६	९३५६३
८	केज	११८९००	३१२१	१७२२	६७८	२४००	६०९८७
९	धारूर	६६१००	३०७९	१२४८	७२२७	८४७५	३०२०२
१०	परळी	६८७००	४३७	१२३४	४९९७	६२३१	१८९८७
११	अंबाजोगाई	१५०७००	४३६४	१०१३	१०२९४	११३०७	१०४८३०
	एकूण	१०६३८५५	२८०९७	२०८८४	७९८७५	१००७५९	४८८८७३

अ.क्र.	तालुका	पडीत जमीन			निव्वळ क्षेत्र	एकापेक्षा अधिक (दुसोटा क्षेत्र)	लागवडी खालील एकूण क्षेत्र (१२+१३)	लागवडी लायक क्षेत्र
		चालु पड	इतर पड	एकूण पड (९+१०)				
(१)	(२)	(९)	(१०)	(११)	(१२)	(१३)	(१४)	(१५)
१	आष्टी	७८९५	४२९६	१२१९१	६३६१०	०	६३६१०	६३६१०
२	पाटोदा	१०२२	१४०४	२४२६	३३५०५	५०००	३८५०५	३३५०५
३	शिरूर का.	१०००	५५५	१५५५	३८४६१	१६८५	४०१४६	३८४६१
४	गेवराई	२५११०	८७५३	३३८६३	३३४१६	४५४९	३७९६५	३३४१६
५	माजलगाव	४०८	३६२	७७०	४३४८६	१७९९	४५२८५	४३४८६
६	वडवणी	३७०	३९०	७६०	६२८४	३७००	९९८४	६२८४
७	बीड	४९६०	७६३०	१२५९०	१३२२९	३५६१	१६७९०	१३२२९
८	केज	१५१९	२१३६	३६५५	४८७३७	२२०	४८९५७	४८७३७
९	धारूर	२९००	२५७५	५४७५	१८८६९	९००	१९७६९	१८८६९
१०	परळी	५२७	२५१३	३०४०	४०००५	१२३०	४१२३५	४०००५
११	अंबाजोगाई	१४८०	६९५	२१७५	२८०२४	४९३०	३२९५४	२८०२४
	एकूण	४७१११	३१३०९	७८५००	३६७६२६	२७५७४	३९५२००	३६७६२६
टीप- जिल्हा अधिक्षक भुमी अभिलेख कार्यालय,बीड यांचेकडून नवीन ऋतू व पिके अहवाल प्राप्त न झाल्याने २०११-१२ मधील माहित प्रकाशित करण्यात आली आहे व जिल्हा अधिक्षक कषी अधिकारी बीड यांचा माहितीशी जुळणार नाही								
आधार : जिल्हा अधिक्षक कषी अधिकारी बीड.								

तक्ता क्र ५.२
निरनिराळ्या पिकांखालील क्षेत्र

जिल्हा: बीड		क्षेत्र हेक्टर मध्ये						संदर्भ वर्ष : २०११-१२			
अ.क्र.	तालुका	तांदूळ		गहू		खरीप ज्वारी		रब्बी ज्वारी		एकूण ज्वारी	
		पिका खालील क्षेत्र	ओलिता खालील क्षेत्र	पिका खालील क्षेत्र	ओलिता खालील क्षेत्र	पिका खालील क्षेत्र	ओलिता खालील क्षेत्र	पिका खालील क्षेत्र	ओलिता खालील क्षेत्र	पिका खालील क्षेत्र	ओलिता खालील क्षेत्र
(१)	(२)	(३)	(४)	(५)	(६)	(७)	(८)	(९)	(१०)	(११)	(१२)
१	आष्टी	५३	५३	३०	३०	०	०	१५२९७	२०९५	१५२९७	२०९५
२	पाटोदा	५	५	८०	८०	०	०	४८५९	४८५९	४८५९	४८५९
३	शिरूर का.	३०	३०	६०	६०	०	०	१०९००	२०००	१०९००	२०००
४	गेवराई	०	०	८००	८००	०	०	५००	२१०	५००	२१०
५	माजलगाव	३७२	३७२	१९१६	१९१६	१५०३	१३९७	१६२२१	१०५१९	१७७२४	११९१६
६	वडवणी	१८५	१८५	२१०	२१०	०	०	८१०	६००	८१०	६००
७	बीड	०	०	३१४०	३१४०	०	०	६१०५	५५५	६१०५	५५५
८	केज	१३	१३	१५०	१५०	१००	५८	०	०	१००	५८
९	धारूर	०	०	९१०	९१०	६१३	५९५	०	०	६१३	५९५
१०	परळी	२०५	२०५	२१०	२१०	३७३	१७५	५४०	३२५	९१३	५००
११	अंबाजोगाई	८६०	८६०	८५०	८५०	६१०	०	७४०	३२३	१३५०	३२३
	एकूण	१७२३	१७२३	८३५६	८३५६	३१९९	२२२५	५५९७२	२१४८६	५९१७१	२३७११

अ.क्र.	तालुका	बाजरी		मका		वरी		नाचणी		राळा	
		पिका खालील क्षेत्र	ओलिता खालील क्षेत्र	पिका खालील क्षेत्र	ओलिता खालील क्षेत्र	पिका खालील क्षेत्र	ओलिता खालील क्षेत्र	पिका खालील क्षेत्र	ओलिता खालील क्षेत्र	पिका खालील क्षेत्र	ओलिता खालील क्षेत्र
(१)	(२)	(१३)	(१४)	(१५)	(१६)	(१७)	(१८)	(१९)	(२०)	(२१)	(२२)
१	आष्टी	६०००	५५०	६२	३३	८	८	०	०	७	७
२	पाटोदा	१०००	३५	५५	१०	०	०	५	५	०	०
३	शिरूर का.	१०००	७८०	३०	१०	५	५	०	०	४	४
४	गेवराई	२१६०	२०	१३००	८०	०	०	०	०	०	०
५	माजलगाव	३२००	०	१६१	१७०	०	०	०	०	०	०
६	वडवणी	५६०	०	२६०	०	०	०	०	०	०	०
७	बीड	४९०	०	२२५	१	०	०	०	०	०	०
८	केज	२३०	०	२५०	३५०	०	०	०	०	०	०
९	धारूर	२४७८	०	२७५	८०	०	०	०	०	०	०
१०	परळी	४३०	०	६१०	४७२	०	०	०	०	०	०
११	अंबाजोगाई	३०३०	०	६२०	६८	०	०	०	०	०	०
	एकूण	२०५७८	१३८५	३८४८	१२७४	१३	१३	५	५	११	११

पूढे चालू

तक्ता क्र ५.२
निरनिराळ्या पिकांखालील क्षेत्र

जिल्हा: बीड		क्षेत्र हेक्टर मध्ये						संदर्भ वर्ष : २०११-१२			
अ.क्र.	तालुका	सावा		भादली		इतर तृणधान्य		एकूण तृणधान्य		हरभरा	
		पिका खालील क्षेत्र	ओलिता खालील क्षेत्र	पिका खालील क्षेत्र	ओलिता खालील क्षेत्र	पिका खालील क्षेत्र	ओलिता खालील क्षेत्र	पिका खालील क्षेत्र	ओलिता खालील क्षेत्र	पिका खालील क्षेत्र	ओलिता खालील क्षेत्र
(१)	(२)	(२३)	(२४)	(२५)	(२६)	(२७)	(२८)	(२९)	(३०)	(३१)	(३२)
१	आष्टी	०	०	०	०	१००	३६	२१५५७	२८१२	७०	३६
२	पाटोदा	०	०	०	०	८००	४००	६८०४	५३९४	१२०	१०
३	शिरूर का.	०	०	०	०	२६०४	२००	१४६३३	३०८९	१५००	२०
४	गेवराई	०	०	०	०	१०५	०	४८६५	१११०	२००	०
५	माजलगाव	०	०	०	०	४२२	३५०	२३७९५	१४७२४	७७९	८६२
६	वडवणी	०	०	०	०	०	०	२०२५	९९५	६१०	८५
७	बीड	०	०	०	०	५०	०	१००१०	३६९६	९०५	२०
८	केज	०	०	०	०	०	०	७४३	५७१	१००	०
९	धारूर	०	०	०	०	०	०	४२७६	१५८५	७२०	११०
१०	परळी	०	०	०	०	०	०	२३६८	१३८७	४२०	३५०
११	अंबाजोगाई	०	०	०	०	६५	४०	६७७५	२१४१	१५९०	१७२
	एकूण	०	०	०	०	४१४६	१०२६	९७८५१	३७५०४	७०१४	१६६५

अ.क्र.	तालुका	तूर		मुग		उडीद		कुलीथ		मठ	
		पिका खालील क्षेत्र	ओलिता खालील क्षेत्र	पिका खालील क्षेत्र	ओलिता खालील क्षेत्र	पिका खालील क्षेत्र	ओलिता खालील क्षेत्र	पिका खालील क्षेत्र	ओलिता खालील क्षेत्र	पिका खालील क्षेत्र	ओलिता खालील क्षेत्र
(१)	(२)	(३३)	(३४)	(३५)	(३६)	(३७)	(३८)	(३९)	(४०)	(४१)	(४२)
१	आष्टी	३५०	२८	२५०	६	३५०	०	३५०	५	५५	७
२	पाटोदा	१३०	४०	१५०	०	४९००	१०	५०	०	०	०
३	शिरूर का.	१२००	२२	१५००	३	१८००	०	१५	४	४	४
४	गेवराई	१५००	१५	३०१०	०	०	०	०	०	३०	०
५	माजलगाव	६८८	०	६४५	०	०	०	६	०	१५	०
६	वडवणी	८५	०	०	०	०	०	०	०	०	०
७	बीड	१६०	०	६१०	०	६१०	०	०	०	३१०	०
८	केज	२१६८	२०००	२५०	०	५००	५००	०	०	७०	०
९	धारूर	६६७७	०	६९०	०	६५०	०	०	०	१५	०
१०	परळी	५१०	४५०	१०५	०	७०	०	०	०	०	०
११	अंबाजोगाई	२६२०	०	१२४०	०	१५००	०	०	०	२००	०
	एकूण	१६०८८	२५५५	८४५०	९	१०३८०	५१०	४२१	९	६९९	११

पूढे चालू....

तक्ता क्र ५.२
निरनिराळ्या पिकांखालील क्षेत्र

जिल्हा: बीड		क्षेत्र हेक्टर मध्ये						संदर्भ वर्ष : २०११-१२			
अ.क्र.	तालुका	वाल		वाटाणा		इतर कडधान्ये		एकूण कडधान्ये		एकूण अन्नधान्य	
		पिका खालील क्षेत्र	ओलिता खालील क्षेत्र	पिका खालील क्षेत्र	ओलिता खालील क्षेत्र	पिका खालील क्षेत्र	ओलिता खालील क्षेत्र	पिका खालील क्षेत्र	ओलिता खालील क्षेत्र	पिका खालील क्षेत्र	ओलिता खालील क्षेत्र
(१)	(२)	(४३)	(४४)	(४५)	(४६)	(४७)	(४८)	(४९)	(५०)	(५१)	(५२)
१	आष्टी	०	०	०	०	७६	१४	१५०१	८४	२३०५८	२८९६
२	पाटोदा	०	०	०	०	६००	३५	५९००	९५	१२७०४	५४८९
३	शिरूर का.	३	१	०	०	५०१७	२२	११०१७	६७	२५६५०	३१५६
४	गेवराई	०	०	०	०	०	०	४७१०	१५	९५७५	११२५
५	माजलगाव	०	०	०	०	११०७	०	३२१९	८६२	२७०१४	१५५८६
६	वडवणी	४५	४५	०	०	४०	०	७३५	८५	२७६०	१०८०
७	बीड	०	०	०	०	४०	०	२३२५	२०	१२३३५	३७१६
८	केज	०	०	०	०	०	०	३०१८	२५००	३७६१	३०७१
९	धारूर	०	०	०	०	६०	३०	८७९७	१४०	१३०७३	१७२५
१०	परळी	०	०	६५	६५	२८९	१२	१३९४	८१२	३७६२	२१९९
११	अंबाजोगाई	४५	०	२५	०	५०	०	७०००	१७२	१३७७५	२३१३
	एकूण	९३	४६	९०	६५	७२७९	११३	४९६१६	४८५२	१४७४६७	४२३५६

अ.क्र.	तालुका	उस		मिरची		लसून		इतर मसल्याचे पदार्थ		एकूण मसल्याचे पदार्थ	
		पिका खालील क्षेत्र	ओलिता खालील क्षेत्र	पिका खालील क्षेत्र	ओलिता खालील क्षेत्र	पिका खालील क्षेत्र	ओलिता खालील क्षेत्र	पिका खालील क्षेत्र	ओलिता खालील क्षेत्र	पिका खालील क्षेत्र	ओलिता खालील क्षेत्र
(१)	(२)	(५३)	(५४)	(५५)	(५६)	(५७)	(५८)	(५९)	(६०)	(६१)	(६२)
१	आष्टी	२६०	२६०	२०	८	३	१	७	२	३०	११
२	पाटोदा	१४२५	१४२५	१०	१०	६	५	३५	३५	५१	५०
३	शिरूर का.	७२०	७२०	५	५	२	१	७	१२	१४	१८
४	गेवराई	२४७०	२४७०	०	०	०	०	०	१०	०	१०
५	माजलगाव	२७६५	२७६५	१२१	१२१	३१	२२	२९	१९५	१८१	३३८
६	वडवणी	१०७०	१०७०	५५	५५	३५	३५	९५	१८५	१८५	२७५
७	बीड	८९०	८९०	०	७०	६०	६०	३७	१२३	९७	२५३
८	केज	१२००	१२००	२२	०	१६	१६	६२	८४	१००	१००
९	धारूर	५३०	५३०	४५	०	३०	२२	३४५	१२०	४२०	१४२
१०	परळी	५३७२	५३७२	९५	९५	२५	२५	१३९	१९९	२५९	३१९
११	अंबाजोगाई	२०१०	२०१०	२१०	१५१	६०	४७	१२०	३६	३९०	२३४
	एकूण	१८७१२	१८७१२	५८३	५१५	२६८	२३४	८७६	१००१	१७२७	१७५०

पूढे चालू

तक्ता क्र ५.२
निरनिराळ्या पिकांखालील क्षेत्र

जिल्हा: बीड		क्षेत्र हेक्टर मध्ये						संदर्भ वर्ष : २०११-१२			
अ.क्र.	तालुका	आंबा		द्राक्षे		लिंबू वर्गीय फळे (संत्रा, मोसंबी इ.)		केळी		इतर फळे	
		पिका खालील क्षेत्र	ओलिता खालील क्षेत्र	पिका खालील क्षेत्र	ओलिता खालील क्षेत्र	पिका खालील क्षेत्र	ओलिता खालील क्षेत्र	पिका खालील क्षेत्र	ओलिता खालील क्षेत्र	पिका खालील क्षेत्र	ओलिता खालील क्षेत्र
(१)	(२)	(६३)	(६४)	(६५)	(६६)	(६७)	(६८)	(६९)	(७०)	(७१)	(७२)
१	आष्टी	१५	२९	४	४	३६	३६	०	०	२४	४
२	पाटोदा	१५	५	५	५	२५	२५	०	०	५७	१०
३	शिरूर का.	१०	१०	३	३	४	४	०	०	४०	९
४	गेवराई	४०	१५	०	०	१००७	१००७	६०	६०	३१५	२२
५	माजलगाव	३७	३७	२	२	११	११	४९	४९	२७	१३
६	वडवणी	०	०	०	०	०	०	१२	१२	१२०	११५
७	बीड	२४५	२४५	१८	१८	२९	२९	२५	२५	२७९	२५
८	केज	२००	२००	२०	२०	२०	२०	११०	११०	२१०	२१०
९	धारूर	३०	०	१०	१०	१०	१०	२०	२०	३५२	०
१०	परळी	४०	४०	५५	५५	३९५	३९५	६०	६०	१०७०	१६५
११	अंबाजोगाई	८०	७०	३५	३५	२५	२५	४०	४०	६७	२७
	एकूण	७१२	६५१	१५२	१५२	१५६२	१५६२	३७६	३७६	२५६१	६००

अ.क्र.	तालुका	एकूण फळे		बटाटे		कांदे		वांगी		टोमॅटो	
		पिका खालील क्षेत्र	ओलिता खालील क्षेत्र	पिका खालील क्षेत्र	ओलिता खालील क्षेत्र	पिका खालील क्षेत्र	ओलिता खालील क्षेत्र	पिका खालील क्षेत्र	ओलिता खालील क्षेत्र	पिका खालील क्षेत्र	ओलिता खालील क्षेत्र
(१)	(२)	(७३)	(७४)	(७५)	(७६)	(७७)	(७८)	(७९)	(८०)	(८१)	(८२)
१	आष्टी	७९	७३	२	२	२००	२००	६	६	३	३
२	पाटोदा	१०२	४५	५	५	५	५	१२	१२	५	५
३	शिरूर का.	५७	२६	५	५	१०	१०	५	५	२	२
४	गेवराई	१४२२	११०४	०	०	७०	७०	३५	३५	१०	१०
५	माजलगाव	१२६	११२	६	६	८३	८३	२८	२८	३९	३९
६	वडवणी	१३२	१२७	१००	१००	९५	९५	८४०	८४०	९४०	९४०
७	बीड	५९६	३४२	४०	४०	२६५	२६५	९०	९०	४८	४८
८	केज	५६०	५६०	५५	५५	४५०	४५०	३०	३०	०	०
९	धारूर	४२२	४०	०	०	३००	३००	६०	६०	५०	५०
१०	परळी	१६२०	७१५	७०	७०	५०	५०	२५	२५	०	०
११	अंबाजोगाई	२४७	१९७	१०५	१०५	११५	११५	२२५	२२५	८७	८७
	एकूण	५३६३	३३४१	३८८	३८८	१६४३	१६४३	१३५६	१३५६	११८४	११८४

पूढे चालू

तक्ता क्र ५.२
निरनिराळ्या पिकांखालील क्षेत्र

जिल्हा: बीड		क्षेत्र हेक्टर मध्ये						संदर्भ वर्ष : २०११-१२			
अ.क्र.	तालुका	इतर भाजीपाला		एकूण भाजीपाला		एकूण फळे व भाजीपाला		कापूस		इतर तंतू पिके	
		पिका खालील क्षेत्र	ओलिता खालील क्षेत्र	पिका खालील क्षेत्र	ओलिता खालील क्षेत्र	पिका खालील क्षेत्र	ओलिता खालील क्षेत्र	पिका खालील क्षेत्र	ओलिता खालील क्षेत्र	पिका खालील क्षेत्र	ओलिता खालील क्षेत्र
(१)	(२)	(८३)	(८४)	(८५)	(८६)	(८७)	(८८)	(८९)	(९०)	(९१)	(९२)
१	आष्टी	१५४	१८५	३६५	३९६	४४४	४६९	४५००	३५००	१२०	२
२	पाटोदा	३१	१५	५८	४२	१६०	८७	५०५०	४०५०	६	६
३	शिरूर का.	१०७	९	१२९	३१	१८६	५७	९०००	१४००	१०	१०
४	गेवराई	१९२	०	३०७	११५	१७२९	१२१९	५४००	२१०	०	०
५	माजलगाव	२००	७४	३५६	२३०	४८२	३४२	६९२८	५८००	५	०
६	वडवणी	३३५	२०५	२३१०	२१८०	२४४२	२३०७	१२५५	१०५०	४०	०
७	बीड	२८३	८	७२६	४५१	१३२२	७९३	७९५	५९५	०	०
८	केज	१०५	१४५	६४०	६८०	१२००	१२४०	१५९४४	३०००	०	०
९	धारूर	५०९	०	९१९	४१०	१३४१	४५०	११७७	९२०	५०	०
१०	परळी	२४१	११५	३८६	२६०	२००६	९७५	२३३१८	२०१५	०	०
११	अंबाजोगाई	७९५	११०	१३२७	६४२	१५७४	८३९	७७०	२२०	०	०
	एकूण	२९५२	८६६	७५२३	५४३७	१२८८६	८७७८	७४१३७	२२७६०	२३१	१८

अ.क्र.	तालुका	एकूण तंतू पिके		भूईमूग		सुर्यफूल		करडई		सोयाबीन	
		पिका खालील क्षेत्र	ओलिता खालील क्षेत्र	पिका खालील क्षेत्र	ओलिता खालील क्षेत्र	पिका खालील क्षेत्र	ओलिता खालील क्षेत्र	पिका खालील क्षेत्र	ओलिता खालील क्षेत्र	पिका खालील क्षेत्र	ओलिता खालील क्षेत्र
(१)	(२)	(९३)	(९४)	(९५)	(९६)	(९७)	(९८)	(९९)	(१००)	(१०१)	(१०२)
१	आष्टी	४६२०	३५०२	२२५	३१०	३५	२०	१५	८	०	०
२	पाटोदा	५०५६	४०५६	२	५	१	५	१	१	२	०
३	शिरूर का.	९०१०	१४१०	२५०	७२	२५	३०	७	४	२०	१०
४	गेवराई	५४००	२१०	८२०	४२	३००	१३	५६०	०	२३५	०
५	माजलगाव	६९३३	५८००	१३७७	१४४२	९८९	७८०	१६८०	०	१५८०	८९०
६	वडवणी	१२९५	१०५०	३००	०	०	११५	१०	०	२००	०
७	बीड	७९५	५९५	८०	२८	३७	१२	९	०	६९०	१०
८	केज	१५९४४	३०००	१४००	१४००	१२२६	१२२६	६७	६७	१६२५३	१५१०६
९	धारूर	१२२७	९२०	४३७	३००	८०	०	९०	०	१६६०	०
१०	परळी	२३३१८	२०१५	१४३६	१२२७	१०२५	२६७	८४५	११५	२२८९	२२८९
११	अंबाजोगाई	७७०	२२०	५३५	५४	५४०	०	५५०	०	५९२०	२७५
	एकूण	७४३६८	२२७७८	६८६२	४८८०	४२५८	२४६८	३८३४	१९५	२८८४९	१८५८०

पूढे चालू

तक्ता क्र ५.२
निरनिराळ्या पिकांखालील क्षेत्र

जिल्हा: बीड		क्षेत्र हेक्टर मध्ये				संदर्भ वर्ष : २०११-१२			
अ.क्र.	तालुका	इतर गळीतधान्ये		एकूण गळीतधान्ये		इतर औषधी व मादक पदार्थ		एकूण औषधी व मादक पदार्थ	
		पिका खालील क्षेत्र	ओलिता खालील क्षेत्र	पिका खालील क्षेत्र	ओलिता खालील क्षेत्र	पिका खालील क्षेत्र	ओलिता खालील क्षेत्र	पिका खालील क्षेत्र	ओलिता खालील क्षेत्र
(१)	(२)	(१०३)	(१०४)	(१०५)	(१०६)	(१०७)	(१०८)	(१०९)	(११०)
१	आष्टी	६०	१४	३३५	३५२	०	०	०	०
२	पाटोदा	५	५	११	१६	०	०	०	०
३	शिरूर का.	१९	१८	३२१	१३४	०	०	०	०
४	गेवराई	२९०	०	२२०५	५५	०	०	०	०
५	माजलगाव	२६०	०	५८८६	३११२	१	०	१	०
६	वडवणी	१६०	०	६७०	११५	०	०	०	०
७	बीड	५१	०	८६७	५०	०	०	०	०
८	केज	२८०	२८०	१९२२६	१८०७९	०	०	०	०
९	धारूर	२३२	०	२४९९	३००	०	०	०	०
१०	परळी	१४४	९९	५७३९	३९९७	०	०	०	०
११	अंबाजोगाई	१२००	०	८७४५	३२९	०	०	०	०
	एकूण	२७०१	४१६	४६५०४	२६५३९	१	०	१	०

अ.क्र.	तालुका	एकूण चारा पिके		संकीर्ण अखाद्य पिके		एकूण अखाद्य पिके		एकूण खाद्य पिके	
		पिका खालील क्षेत्र	ओलिता खालील क्षेत्र	पिका खालील क्षेत्र	ओलिता खालील क्षेत्र	पिका खालील क्षेत्र	ओलिता खालील क्षेत्र	पिका खालील क्षेत्र	ओलिता खालील क्षेत्र
(१)	(२)	(१११)	(११२)	(११३)	(११४)	(११५)	(११६)	(११७)	(११८)
१	आष्टी	३९३६१	१६५९	३९४८३	१६८४	२४१२७	३९८८	३९३६१	१६५९
२	पाटोदा	२४०८७	४६८६	२४१०४	४७०१	१४३५१	७०६७	२४०८७	४६८६
३	शिरूर का.	१३१८५	३६९८	१३२३३	३७२३	२६८९१	४०८५	१३१८५	३६९८
४	गेवराई	२१९२६	३०७	२१९५६	३०७	१५९७९	४८७९	२१९२६	३०७
५	माजलगाव	८९३५	६२८	८९३५	६२८	३६३२९	२२१४३	८९३५	६२८
६	वडवणी	२७७२	५९८	२८१२	५९८	७१२७	४८४७	२७७२	५९८
७	बीड	९००	४४९३	९६९	४४९३	१५५११	५७०२	९००	४४९३
८	केज	२३४००	७८६४	२३४००	७८६४	२५४८७	२३६९०	२३४००	७८६४
९	धारूर	१८३१	२३	१८९१	५३	१७८६३	३१४७	१८३१	२३
१०	परळी	२४०३२	९२९६	२४०३२	९२९६	१७१३८	१२८६२	२४०३२	९२९६
११	अंबाजोगाई	५९६५	९७	६१९०	९७	२६४९४	५७२५	५९६५	९७
	एकूण	१६६३९४	३३३४९	१६७००५	३३४४४	२२७२९७	९८१३५	१६६३९४	३३३४९

पूढे चालू

तक्ता क्र ५.२
निरनिराळ्या पिकांखालील क्षेत्र

जिल्हा: बीड		क्षेत्र हेक्टर मध्ये				संदर्भ वर्ष : २०११-१२	
अ.क्र.	तालुका	लागवाडीखालील एकूण क्षेत्र		दुसोटा क्षेत्र		लागवाडीखालील निव्वळ क्षेत्र	
		पिका खालील क्षेत्र	ओलिता खालील क्षेत्र	पिका खालील क्षेत्र	ओलिता खालील क्षेत्र	पिका खालील क्षेत्र	ओलिता खालील क्षेत्र
(१)	(२)	(११९)	(१२०)	(१२१)	(१२२)	(१२३)	(१२४)
१	आष्टी	६३६१०	९१८६	०	०	६३६१०	९१८६
२	पाटोदा	३८५०५	१५८२४	५०००	५०००	३३५०५	१०८२४
३	शिरूर का.	४०१४६	९२२७	१६८५	१६८५	३८४६१	७५४२
४	गेवराई	३७९६५	५३९६	४५४९	४४९	३३४१६	४९४७
५	माजलगाव	४५२८५	२८५७१	१७९९	१७९९	४३४८६	२६७७२
६	वडवणी	९९८४	६५४०	३७००	३७००	६२८४	२८४०
७	बीड	१६७९०	१०७९०	३५६१	४०७	१३२२९	१०३८३
८	केज	४८९५७	३४५५४	२२०	२०	४८७३७	३४५३४
९	धारूर	१९७६९	४१२०	९००	९००	१८८६९	३२२०
१०	परळी	४१२३५	२४२३८	१२३०	१२३०	४०००५	२३००८
११	अंबाजोगाई	३२९५४	५०४२	४९३०	४९३०	२८०२४	११२
	एकूण	३९५२००	१५३४८८	२७५७४	२०१२०	३६७६२६	१३३३६८
टीप- जिल्हा अधिक्षक भुमी अभिलेख कार्यालय, बीड यांचेकडून नवीन ऋतू व पिके अहवाल प्राप्त न झाल्याने २०११-१२ मधील माहित प्रकाशित करण्यात आली आहे व जिल्हा अधिक्षक कषी अधिकारी बीड यांचा माहितीशी जुळणार नाही							
आधार : जिल्हा अधिक्षक भुमी अभिलेख कार्यालय, बीड ऋतू व पिके अहवाल २०११-१२							

तक्ता क्र. ५.३
जिल्ह्यात वितरीत करण्यात आलेले बियाणे

जिल्हा: बीड		(००० क्विंटल)				संदर्भ वर्ष : २०१४-१५	
क्षेत्र	पीक	वर्ष					
		२०१०	२०११	२०१२	२०१३	२०१४	टक्के वाढ
(१)	(२)	(३)	(४)	(५)	(६)	(७)	(८)
सार्वजनिक	खरीप	२५.१९	२६.००	२९.१८	०.००	०	०
	रब्बी	१७.२८	१०.८०	११.२१	०.००	०	०
	एकूण	४२.४७	३६.८०	४०.३९	०.००	०	०
खाजगी	खरीप	२८.२३	२८.००	२२.०३	७२.६६	३२.२१	-५५.६७
	रब्बी	२५.८	१५.३०	१४.१६	२२.६४	११.२४	-५०.३५
	एकूण	५४.०३	४३.३०	३६.१९	९५.३०	४३.४५	-५४.४१
एकूण	खरीप	५३.४२	५४.००	५१.२१	७२.६६	३२.२१	-५५.६७
	रब्बी	४३.०८	२६.१०	२५.३७	२२.६४	११.२४	-५०.३५
	एकूण	९६.५	८०.१०	७६.५८	९५.३०	४३.४५	-५४.४१
जिल्ह्यात २०१३ पासून बियाणे वितरण खाजगी संस्था मार्फत करण्यात आल्याने सार्वजनिक संस्थांची माहिती ० आहे							
आधार : कृषी विकास अधिकारी, जि.प., बीड							

तक्ता क्र. ५.४
रासायनिक खतांचा वापर

जिल्हा: बीड		संदर्भ वर्ष : २०१४-१५								
अ.क्र.	तालुका	रासायनिक खतांचे वाटप (मे.टन)								
		नियंत्रित संस्थांकडून			खाजगी संस्थांकडून			एकूण		
		खरीप	रब्बी	एकूण	खरीप	रब्बी	एकूण	खरीप	रब्बी	एकूण
(१)	(२)	(३)	(४)	(५)	(६)	(७)	(८)	(९)	(१०)	(११)
१	आष्टी	०	०	०	१०५८१	३३९	१०९२०	१०५८१	३३९	१०९२०
२	पाटोदा	०	०	०	६५०८	१५०	६६५८	६५०८	१५०	६६५८
३	शिरुर का.	०	०	०	७३५०	१८८	७५३८	७३५०	१८८	७५३८
४	गेवराई	०	०	०	२००५९	५२४	२०५८३	२००५९	५२४	२०५८३
५	माजलगाव	०	०	०	१५२४३	५२६	१५७६९	१५२४३	५२६	१५७६९
६	वडवणी	०	०	०	७४७८	१५१	७६२९	७४७८	१५१	७६२९
७	बीड	०	०	०	२०७४८	५६४	२१३१२	२०७४८	५६४	२१३१२
८	केज	०	०	०	१२६५८	३३९	१२९९७	१२६५८	३३९	१२९९७
९	धारुर	०	०	०	६१८७	१५०	६३३७	६१८७	१५०	६३३७
१०	परळी	०	०	०	१२८४७	४१२	१३२५९	१२८४७	४१२	१३२५९
११	अंबाजोगाई	०	०	०	९११९	४१२	९५३१	९११९	४१२	९५३१
	एकूण	०	०	०	१२८७७८	३७५५	१३२५३३	१२८७७८	३७५५	१३२५३३
जिल्ह्यात २०१३ पासून खतांचे वितरण खाजगी संस्था मार्फत करण्यात आल्याने सार्वजनिक संस्थांची माहिती ० आहे										
आधार : कृषी विकास अधिकारी, जि.प., बीड										

तक्ता क्र. ५.५
निरनिराळ्या पिकांचे उत्पादन

जिल्हा: बीड		(मे.टन)							संदर्भ वर्ष : २०१४-१५	
अ.क्र.	तालुका	तांदूळ	गहू	ज्वारी	बाजरी	बाली	मका	नाचणी	इतर धान्ये	एकूण धान्ये
(१)	(२)	(३)	(४)	(५)	(६)	(७)	(८)	(९)	(१०)	(११)
१	आष्टी	०	१५००	३४०००	४६००	०	३१००	०	०	४३२००
२	पाटोदा	०	२००	८८००	४९००	०	३००	०	०	१४२००
३	शिरुर का.	०	१००	२१००	२६००	०	६००	०	०	५४००
४	गेवराई	०	३३००	१११००	५०००	०	४३००	०	०	२३७००
५	माजलगाव	०	४००	२४००	१८००	०	२००	०	०	४८००
६	वडवणी	०	३००	८००	४२००	०	१००	०	०	५४००
७	बीड	०	१८००	१७७००	८८००	०	६७००	०	०	३५०००
८	केज	१००	६००	४१००	२२००	०	५००	०	०	७५००
९	धारुर	०	२००	११००	५१००	०	०	०	०	६४००
१०	परळी	०	४००	४४००	१२००	०	१८००	०	०	७८००
११	अंबाजोगाई	०	८००	५९००	९००	०	१३००	०	०	८९००
	एकूण	१००	९६००	९२४००	४१३००	०	१८९००	०	०	१६२३००
पूढे चालू										

अ.क्र.	तालुका	हरभरा	तूर	उडीद	मूग	मसूर	इतर कडधान्ये	एकूण कडधान्य
(१)	(२)	(१२)	(१३)	(१४)	(१५)	(१६)	(१७)	(१८)
१	आष्टी	५०००	७००	१५००	७००	०	०	७९००
२	पाटोदा	६००	२००	५००	३००	०	०	१६००
३	शिरुर का.	९००	२००	०	१००	०	०	१२००
४	गेवराई	२२००	११००	०	६००	०	०	३९००
५	माजलगाव	११००	५००	०	२००	०	०	१८००
६	वडवणी	३००	२००	०	०	०	०	५००
७	बीड	२५००	५००	४००	६००	०	०	४०००
८	केज	६००	९००	३००	२००	०	०	२०००
९	धारुर	१००	२००	०	०	०	०	३००
१०	परळी	९००	९००	०	२००	०	०	२०००
११	अंबाजोगाई	३५००	११००	०	०	०	०	४६००
	एकूण	१७७००	६५००	२७००	२९००	०	०	२९८००
पूढे चालू								

तक्ता क्र. ५.५
निरनिराळ्या पिकांचे उत्पादन

जिल्हा: बीड		(मे.टन)				संदर्भ वर्ष : २०१४-१५		
अ.क्र.	तालुका	जवस	भूईमूग	सुर्यफूल	तीळ	सोयाबीन	इतर तेलबीया	एकूण तेलबीया
(१)	(२)	(१९)	(२०)	(२१)	(२२)	(२३)	(२४)	(२५)
१	आष्टी	०	०	२००	०	१०००	०	१२००
२	पाटोदा	०	०	०	०	४३००	०	४३००
३	शिरुर का.	०	२००	०	०	२००	०	४००
४	गेवराई	०	०	०	०	७००	०	७००
५	माजलगाव	०	१००	०	०	९८००	०	९९००
६	वडवणी	०	१००	०	०	५००	०	६००
७	बीड	०	२००	०	१००	५९००	०	६२००
८	केज	०	१००	०	१००	७५००	०	७७००
९	धारुर	०	१००	०	०	१२००	०	१३००
१०	परळी	०	०	०	०	७०००	०	७०००
११	अंबाजोगाई	०	०	१००	०	१५३००	०	१५४००
	एकूण	०	८००	३००	२००	५३४००	०	५४७००
पूढे चालू								

अ.क्र.	तालुका	उस	कापूस	ताग	मेस्टा (अंबाडी)	तंबाखु	औषधी पदार्थ	मसाल्याचे पदार्थ
(१)	(२)	(२६)	(२७)	(२८)	(२९)	(३०)	(३१)	(३२)
१	आष्टी	०	१११००	०	०	०	उ ना	९८६
२	पाटोदा	१४३००	२६००	०	०	०	उ ना	५१०
३	शिरुर का.	१४५००	९३००	०	०	०	उ ना	१२३०
४	गेवराई	१०५७००	३६५००	०	०	०	उ ना	१०१०
५	माजलगाव	३८९७००	२५९००	०	०	०	उ ना	१०२४
६	वडवणी	२५७०००	१३२००	०	०	०	उ ना	८९०
७	बीड	५१५००	२७७००	०	०	०	उ ना	४४१
८	केज	२२७६००	२११००	०	०	०	उ ना	१५००
९	धारुर	१७६७००	१२९००	०	०	०	उ ना	१०२१
१०	परळी	५२३५००	१०९००	०	०	०	उ ना	१०२१
११	अंबाजोगाई	१९५२००	३६००	०	०	०	उ ना	१२२०
	एकूण	१९५५७००	१७४८००	०	०	०	उ ना	१०८४३
आधार : जिल्हा अधिक्षक कषी अधिकारी, बीड.								

तक्ता क्र. ५.६
मुख्य पिकांचे दर हेक्टरी अंदाजित उत्पादन

जिल्हा: बीड				संदर्भ वर्ष : २०१४-१५
अ.क्र.	पिकांचे नाव	प्रति हेक्टरी उत्पादन- किलो मध्ये	एकूण उत्पादन- ०० मे. टन मध्ये	गेल्या वर्षीच्या तुलनेत शेकडा वाढ/घट
(१)	(२)	(३)	(४)	(५)
१	तांदूळ	२२१.००	१.०९	-७२.८२
२	गहू	६२२.००	९६.२९	२०४.४३
३	ज्वारी	४८१.००	९२४.००	२४३.२५
४	बाजरी	४५०.००	४१३.००	-६३.७५
५	बाली	०.००	०.००	०.००
६	मका	७३४.००	१८९.००	-०.३४
७	नाचणी	०.००	०.००	०.००
८	इतर तृणधान्ये	०.००	०.००	०.००
	एकूण तृणधान्ये	२५०८.००	१६२३.३८	-०.६४
९	हरभरा	३७६.००	१७७.००	२५६.१४
१०	तूर	१६०.००	६५.००	-७७.३८
११	उडीद	२९८.००	२७.००	-७२.५७
१२	मूग	२७५.००	२९.००	-६९.९९
१३	मसूर	०.००	०.००	०.००
१४	इतर कडधान्ये	०.००	०.००	०.००
	एकूण कडधान्ये	११०९.००	२९८.००	-४३.९९
१५	जवस	१५३.००	०.००	-१००.००
१६	भुईमूग	४१५.००	८.००	-७५.०२
१७	सुर्यफूल	२९७.००	३.००	३२.१६
१८	तीळ	१३२.००	२.००	-७१.२२
१९	सोयाबीन	०.००	५३४.००	१००.००
२०	इतर तेलबीया	०.००	०.००	०.००
	एकूण तेलबीया	९९७.००	५४७.००	१२२२.२१
२१	उस	५१.००	१९५५७.००	-२४.८६
२२	नारळ	०.००	०.००	०.००
२३	कापूस	७६.००	१७४८.००	३४.३२
२४	ताग	०.००	०.००	०.००
२५	मेस्टा अंबाडी	०.००	०.००	०.००
२६	तंबाखू	०.००	०.००	०.००
२७	औषधी पदार्थ	०.००	०.००	०.००
२८	सुठ (आले)	१०.२५	१.०५	१००.००
२९	मिरची (लाल)	९.७०	३८.०२	१००.००
३०	लसून	८.५०	१८.४४	१००.००
३१	बटाटे	१६.५०	३३.००	१००.००
३२	मसाल्याचे पदार्थ	०.००	०.००	०.००

आधार:- जिल्हा अधिक्षक कृषि अधिकारी बीड.

तक्ता क्र. ५.७

तालुकानिहाय पर्जन्य दिवसांची संख्या व एकूण पर्जन्य

जिल्हा बीड		तालुकानिहाय पर्जन्य दिवसांची संख्या व पर्जन्य (मि.मी.)				संदर्भ वर्ष : २०१४-१५
अ.क्र.	तालुका	सरासरी		वर्ष २०१४-१५ मधील		सरासरीच्या तुलनेत संदर्भ वर्षातील पर्जन्याची शेंकडा वाढ / घट
		पर्जन्य दिवसांची संख्या	पर्जन्य मि.मी.मध्ये	पर्जन्य दिवसांची संख्या	पर्जन्य मि.मी.मध्ये	
१	२	३	४	५	६	७
१	आष्टी	३०	५७०.६०	३१	३०८.५०	-४५.९३
२	पाटोदा	३०	६०१.९०	३०	४२४.००	-२९.५६
३	शिरूर (का)	३०	५९९.४०	२४	३६२.६०	-३९.५१
४	गेवराई	३०	६७५.३०	२९	२७५.६०	-५९.१९
५	माजलगाव	३०	७४०.२०	२९	३८९.३०	-४७.४१
६	वडवणी	३०	८००.९०	२७	४५५.५०	-४३.१३
७	बीड	३०	६२६.९०	३१	४१७.३०	-३३.४३
८	केज	३०	६२९.८०	२७	३४७.६०	-४४.८१
९	धारूर	३०	६२९.८०	२३	३२१.००	-४९.०३
१०	परळी	३०	७२७.६०	२८	३१७.२०	-५६.४०
११	अंबाजोगाई	३०	७२७.६०	३०	४५७.२०	-३७.१६
	एकूण जिल्हा	३०	६६६.३६	२८	३७०.५३	-४४.४०

आधार - कृषि विकास अधिकारी जि प बीड

तक्ता क्र. ५.८

कृत्रिम रेतन कार्यक्रमाची प्रगती

जिल्हा: बीड		संख्या			संदर्भ वर्ष २०१४-१५
अ.क्र.	तपशील	२०१२-१३	२०१३-१४	२०१४-१५	२०१३-१४ च्या तुलनेत २०१४-१५ मधील शेंकडा बदल
	१	२	३	४	५
अ) गायी (कृत्रिम रेतन)	१) संकरित	२६०५४	२३५३९	२९३१२	२४.५३
	२) विदेशी	६५६३	९११६	५५५८	-३९.०३
	३) देशी	३४५७	४३८०	६१७८	४१.०५
	एकूण (कृत्रिम रेतनगायी)	३६०७४	३७०३५	४१०४८	१०.८४
	जन्मलेल्या वासरांची संख्या (गायी)	१०२७४	१०१०६	१०३४७	२.३८
ब) म्हशी (कृत्रिम रेतन)	एकूण म्हशी (कृत्रिम रेतन)	१५९९४	१८९६४	२०७३७	९.३५
	जन्मलेल्या रेडकांची संख्या (म्हशी)	३८६९	४१६३	४८७३	१७.०६

आधार : जिल्हा पशुसंवर्धन अधिकारी यांचे कार्यालय, महाराष्ट्र शासन बीड.

तक्ता क्र. ५.९
कृत्रिम रेतन व दूध उत्पादनाची तालुकानिहाय प्रगती

जिल्हा: बीड

संदर्भ वर्ष : २०१४-१५

अ.क्र.	तालुका	२०१२-१३			२०१३-१४			२०१४-१५		
		कृत्रिम रेतनाचे वार्षिक लक्ष्य	कृत्रिम रेतनाच्या साध्याची टक्केवारी	दुध उत्पादन (लिटर)	कृत्रिम रेतनाचे वार्षिक लक्ष्य	कृत्रिम रेतनाच्या साध्याची टक्केवारी	दुध उत्पादन (लिटर)	कृत्रिम रेतनाचे वार्षिक लक्ष्य	कृत्रिम रेतनाच्या साध्याची टक्केवारी	दुध उत्पादन (लिटर)
(१)	(२)	(३)	(४)	(५)	(६)	(७)	(८)	(९)	(१०)	
१	आष्टी	१८१८७	७२.९	३२०३९	१८१८७	७२.९७	५९४३७	१९७९१	७२.४९	६२७१३
२	पाटोदा	८४४५	६२.७६	१७३११	८४४५	७२.४९	३०४४०	८८४०	६६.९८	३४१०७
३	शिरूर .का.	३८९०	९१.७२	५९९७	३८९०	९५.१६	१९३९१	४५९८	९३.३९	२२४१६
४	गेवराई	३६७०	६९.१६	४०५०	३६७०	७६.२९	१०३८१	३११५	८७.७७	१२२२४
५	माजलगाव	३३६०	४९.३८	३४१९	३३६०	५६.३९	१०७४३	२८१०	७२.६०	१२००३
६	वडवणी	२०००	३९.६५	११५७	२०००	३९	१४४४२	८३०	९९.६४	१४८३४
७	बीड	१६४१९	४२.८१	३१५६५	१६४१९	५०.८४	३४६७४	१८३२६	५१.०८	३९९७१
८	केज	८६९०	९५.१६	१८७१२	८६९०	९८.४२	३१९१०	१२३९४	७५.२१	३८४१९
९	धारूर	१७००	२४.१८	१०६४	१७००	२०.१७	४४४०	७७०	७२.९९	४९७६
१०	परळी	३६७०	५४.०९	३२९३	३६७०	७३.४६	१६६६९	२८१५	१३२.६१	२१८१८
११	अंबाजोगाई	७०६०	१०५.५२	३२९३	७०६०	१०६	२९८५७	१०५०५	८२.३०	३५६७४
	एकूण	७७०९१	६७.१९	१२१९००	७७०९१	६७.७९	२६२३८४	८४७९४	७२.८६	२९९१५५

आधार : जिल्हा पशुसंवर्धन अधिकारी, बीड

तक्ता क्र. ५.१०
पशुवैद्यकीय संस्था

जिल्हा -बीड					संदर्भ वर्ष :- २०१४-१५	
अ.क्र.	तालुका	पशुवैद्यकीय चिकित्सालय	पशुवैद्यकीय संस्था राज्य तथा स्थानिक स्तर	पशुवैद्यकीय प्रथमोपचार केंद्र	रेतन केंद्र	कृत्रिम रेतन केद्र
१	२	३	४	५	६	७
१	आष्टी	१	१४	७	-	२२
२	पाटोदा	-	५	७	-	१२
३	शिरूर कासार	-	३	५	-	८
४	गेवराई	१	६	१८	-	२५
५	माजलगांव	-	४	६	-	१०
६	वडवणी	-	१	५	-	६
७	बीड	१	५	१६	-	२२
८	केज	१	८	९	-	१८
९	धारूर	-	२	३	-	५
१०	परळी	१	५	६	-	१२
११	अंबाजोगाई	१	४	१६	-	२१
	एकूण	६	५७	९८	-	१६१

आधार -जिल्हा उप आयुक्त, पशुसंवर्धन बीड.

तक्ता क्र. ५.११

मान्यताप्राप्त पशुवधगृहे आणि त्यात कत्तल केलेल्या पशुंची संख्या

जिल्हा: बीड

संदर्भ वर्ष : २०१४-१५

अ.क्र.	तालुका	मान्यप्राप्त पशुवधगृहांची संख्या	कत्तल केलेले पशू (संख्या)						
			बैल	महिष वर्गीय	मेंढ्या/मेंढे	शेळ्या/बोकड	डुकरे	इतर	एकूण
१	२	३	४	५	६	७	८	९	१०
१	आष्टी	१	निरंक	निरंक	निरंक	निरंक	निरंक	निरंक	निरंक
२	पाटोदा	१	११	निरंक	निरंक	निरंक	निरंक	निरंक	११
३	शिरूर	१	निरंक	निरंक	निरंक	निरंक	निरंक	निरंक	निरंक
४	गेवराई	२	निरंक	निरंक	निरंक	निरंक	निरंक	निरंक	निरंक
५	माजलगाव	१	निरंक	निरंक	निरंक	निरंक	निरंक	निरंक	निरंक
६	वडवणी	१	निरंक	निरंक	निरंक	निरंक	निरंक	निरंक	निरंक
७	बीड	२	निरंक	निरंक	निरंक	निरंक	निरंक	निरंक	निरंक
८	केज	१	निरंक	निरंक	निरंक	निरंक	निरंक	निरंक	निरंक
९	धारूर	१	निरंक	निरंक	निरंक	निरंक	निरंक	निरंक	निरंक
१०	परळी	१	निरंक	निरंक	निरंक	निरंक	निरंक	निरंक	निरंक
११	अंबाजोगाई	१	निरंक	निरंक	निरंक	निरंक	निरंक	निरंक	निरंक
	एकूण	१३	११	निरंक	निरंक	निरंक	निरंक	निरंक	११
टीप प्रदूषण मंडळाचा आदेशानुसार मान्यता प्राप्त कत्तलखान्यात कत्तल निरंक आहे									
आधार- जिल्हा पशुसंवर्धन अधिकारी, जिल्हा परिषद बीड									

तक्ता क्र. ५.१२
भूजल मत्स्यव्यवसाय

जिल्हा: बीड			संदर्भ वर्ष : २०१४-१५							
अ.क्र.	तालुका	नदीची लांबी (कि.मी.)	मत्स्य व्यवसायासाठी अनुकूल क्षेत्र (तळी, सरोवरे व जलाशये)		मत्स्य व्यवसायाखाली आणलेले एकूण क्षेत्र (हेक्टर)	भूजल मत्स्य उत्पादन (मे.टन)	पकडलेल्या माशांची उत्पादकास मिळालेली किंमत (₹ लाखात)	मत्स्य व्यवसायासाठी वापरलेले मत्स्यबीज (लाखात)	मत्स्य व्यवसाय सहकारी संस्था	
			संख्या	एकूण क्षेत्र (हेक्टर)					संख्या	संभासदांची संख्या
(१)	(२)	(३)	(४)	(५)	(६)	(७)	(८)	(९)	(१०)	(११)
१	आष्टी	७२	१०७	१८००	१८००	३१०	७७.५०	१०	१०	२३५
२	पाटोदा	३२	१०३	१०००	१०००	३००	७५	६	११	१५६
३	शिरुर का	१८	७६	७००	७००	२९०	७२.५	७	१०	३१४
४	गेवराई	१५४	२६	४००	४००	२१०	२२७.५०	२५	७	२०९
५	माजलगाव	१५६	२७	७०००	७०००	३६०	९०	१०	४	१५७
६	वडवणी	१८	५६	८००	८००	८१०	२०३	१५	९	१९०
७	बीड	८८	९७	२०००	२०००	१४०	३५	९	१८	४९०
८	केज	७६	९१	४४००	४४००	१५०	४०	३	१३	३४०
९	धारुर	१४	४०	७९५	७९५	२८०	७०	८	४	१९२
१०	परळी	१०	४८	१०५०	१०५०	१००	५०	१७	१४	३१५
११	अंबाजोगाई	१०	४५	६००	६००	१२०	४०	१२	१२	१९८
	एकूण	६४८	७१६	२०५४५	२०५४५	३०७०	९८०	१२२	११२	२७९६

आधार : जिल्हा मत्स्यव्यवसाय विकास अधिकारी, बीड

तक्ता क्र. ५.१३
सागरी मत्स्य व्यवसाय विषयक माहिती

जिल्हा - बीड						संदर्भ वर्ष - २०१४-१५				
अ.क्र.	तालुका	सागर किनाऱ्याची लांबी (कि.मी.)	मत्स्य उत्पादन			सागरी मासेमारी बोटी		मासे उतरविण्याची केंद्रे	मत्स्य व्यवसाय सहकारी संस्था	
			२०१२-१३	२०१३-१४	२०१४-१५	एकूण	त्यापैकी यांत्रिकी		संख्या	संभासदांची संख्या
१	२	३	४	५	६	७	८	९	१०	११
१	आष्टी									
२	पाटोदा									
३	शिरुर का									
४	गेवराई									
५	माजलगाव									
६	वडवणी									
७	बीड									
८	केज									
९	धारुर									
१०	परळी									
११	अंबाजोगाई									
	एकूण									

निरंक

टीप-जिल्ह्यात सागरीकिनारा नसल्याने सदरील माहिती निरंक आहे.

आधार:- सहाय्यक-आयुक्त मत्स्यव्यवसाय विकास विभाग बीड.

तक्ता क्र.५.१४

शासकीय आणि सहकारी दुध शाळांमधील दुध उत्पादने

जिल्हा: बीड			संदर्भ वर्ष २०१४-१५			
अ.क्र.	उत्पादन	परिमाण	२०१२-१३	२०१३-१४	२०१४-१५	२०१३-१४च्या तुलनेत २०१४-१५ची वाढ %
१	२	३	४	५	६	७
१	दूध भुकटी	मे.टन	निरंक	निरंक	निरंक	निरंक
२	पांढरे लोणी	मे.टन	निरंक	निरंक	निरंक	निरंक
३	तूप	मे.टन	निरंक	निरंक	निरंक	निरंक
४	एनर्जी/दुध	बाटल्या	निरंक	निरंक	निरंक	निरंक
५	लस्सी	बाटल्या	निरंक	निरंक	निरंक	निरंक
६	मसाला दूध	बाटल्या	निरंक	निरंक	निरंक	निरंक
७	गायीचे टिकाऊ दूध	बाटल्या	निरंक	निरंक	निरंक	निरंक
टीप-जिल्ह्यात शासकीय व सहकारी दुग्ध शाळांमधील दुग्ध उपउत्पादने यांची वरीलविषयक माहिती निरंक आहे						
आधार : जिल्हा दुग्ध विकास अधिकारी, बीड महाराष्ट्र शासन						

तक्ता क्र.५.१५

दुध विकास सहकारी संस्था

जिल्हा: बीड

संदर्भ वर्ष २०१४-१५

अ. क्र.	तालुका	दुग्धविकास सहकारी संस्थांची संख्या	त्यांची एकूण सभासद संख्या	वर्षभरात संकलित केलेले दूध		शीतगृहांची संख्या	शीतगृहांची क्षमता (००० लिटर)
				एकूण (००० लिटर)	प्रतिदिन (सरासरी ००० लिटर)		
१	२	३	४	५	६	७	८
१	आष्टी	४२४	२१६२४	४३२३९	११८	-	-
२	पाटोदा	८२	४१८२	१४७६२	४०	-	-
३	शिरूर कासार	१००	५१००	७९२४	२२	-	-
४	गेवराई	१६२	८२६२	२४२५	७	-	-
५	माजलगाव	१३	६६३	०	०	-	-
६	वडवणी	९	४५९	०	०	-	-
७	बीड	४०५	२०६५५	२२१४८	६१	-	-
८	केज	१७५	८९२५	०	०	-	-
९	धारूर	१९	९६९	०	०	-	-
१०	परळी	३८	१९३८	२३५	०.६	-	-
११	अंबाजोगाई	१८४	९३८४	५१९४	१४	-	-
	एकूण	१६११	८२१६१	९५९२८	२६३	-	-
आधार :- जिल्हा दुग्धव्यवसाय विकास अधिकारी, बीड							

तक्ता क्र. ५.१६
जिल्हयातील सिंचनाच्या व पाणी उपसा करण्याच्या सोयी

जिल्हा: बीड		संदर्भ वर्ष : २०१४ - १५										
अ. क्र.	तालुका	सिंचनाच्या सोयी (संख्या)									कृषी पंप	
		मोठे प्रकल्प	मध्यम प्रकल्प	लघूसिंचन प्रकल्प		पाझर तलाव	कोल्हापूर बंधारा	भूयारी/साठवण बंधारा	उपसा जलसिंचन योजना	सिंचन विहीरी	डिझेल पंप	विद्युत पंप
				राज्य	स्थानिक							
(१)	(२)	(३)	(४)	(५)	(६)	(७)	(८)	(९)	(१०)	(११)	(१२)	(१३)
१	आष्टी	०	६	२५	१५	४४	१०	०	०	११९	११५	४००
२	पाटोदा	०	२	८	१०	४३	०	०	०	५९	७०	२६००
३	शिरूर का	०	१	१०	३	४०	१	०	०	७१	०	४००
४	गेवराई	०	०	७	६	४	३	०	०	०	२५	५००
५	माजलगाव	१	०	४	१	१२	१	०	०	६०	२३	२३९४
६	वडवणी	०	१	७	१	१२	१	०	०	४५	१०५	५१०
७	बीड	०	१	२३	६	४२	६	०	०	१७८	३५५	७५००
८	केज	१	१	१३	३	११०	९	०	०	१११	२७२	३२१०
९	धारूर	०	१	९	१	९४	०	०	०	२३	३०	१५००
१०	परळी	०	३	१२	२	५५	८	०	०	७३	०	९८०
११	अंबाजोगाई	०	०	१८	२	६८	१	०	०	५६	२५	९८८०
	एकूण	२	१६	१३६	५०	५२४	४०	०	०	७९५	१०२०	२९८७४
आधार : १. कार्यकारी अभियंता, जायकवाडी लघुपाटबंधारे विभाग क्र.३ बीड.२.कार्यकारी अभियंता, लघुपाटबंधारे विभाग [स्थानिक स्तर], बीड /अंबाजोगाई ३. कार्यकारी अभियंता, लघुपाटबंधारे विभाग जि प बीड.४.कार्यकारी अभियंता, माजलगाव पाटबंधारे विभाग,परळी.												

तक्ता क्र. ५.१७
जिल्हयातील सिचनाच्या व पाणी उपसा करण्याच्या सोयी

जिल्हा: बीड				संदर्भ वर्ष : २०११-१२			
अ. क्र.	तालुका	ओलिताखालील क्षेत्रा		ओलिताखालील निव्वळ क्षेत्र (३+४)	ओलिता खालील स्थूल क्षेत्र	एकूण लागवडीखालील स्थूल क्षेत्र	ओलिताखालील स्थूलक्षेत्राची लागवडीखालील स्थूल क्षेत्राशी टक्केवार
		पृष्ठभागीय	विहीरी				
(१)	(२)	(३)	(४)	(५)	(६)	(७)	(८)
१	आष्टी	३२१७	५९६९	९१८६	९१८६	६३६१०	१४.४४
२	पाटोदा	३७९४	७०३०	१०८२४	१५८२४	३८५०५	४१.१०
३	शिरूर का	३२५३	४२८९	७५४२	९२२७	४०१४६	२२.९८
४	गेवराई	४८२१	१२६	४९४७	५३९६	३७९६५	१४.२१
५	माजलगाव	१७६८८	९०८४	२६७७२	२८५७१	४५२८५	६३.०९
६	वडवणी	२०१०	८३०	२८४०	६५४०	९९८४	६५.५०
७	बीड	८९५३	१४३०	१०३८३	१०७९०	१६७९०	६४.२६
८	केज	३१७६६	२७६८	३४५३४	३४५५४	४८९५७	७०.५८
९	धारूर	२३७०	८५०	३२२०	४१२०	१९७६९	२०.८४
१०	परळी	१४८९७	८१११	२३००८	२४२३८	४१२३५	५८.७८
११	अंबाजोगाई	८०	३२	११२	५०४२	३२९५४	१५.३०
	एकूण	९२८४९	४०५१९	१३३३६८	१५३४८८	३९५२००	३८.८४
आधार-ऋ तु व पिके अहवाल २०११-१२							

तक्ता क्र. ५.१८
सिचन विहीरी विषयक माहिती

जिल्हा - बीड			संदर्भ वर्ष २०११-१२		
अ.क्र.	तालुका	सिचन विहीरींची एकूण संख्या	वापरात असलेल्या विहीरींवर बसविलेले		वापरात नसलेल्या सिचन विहीरींची संख्या
			डिझेल पंप (संख्या)	विद्युत पंप (संख्या)	
१	२	३	४	५	६
१	आष्टी	५६५	११५	४००	५०
२	पाटोदा	३०२०	७०	२६००	३५०
३	शिरूर कासार	४४७	०	४००	४७
४	गेवराई	५७०	२५	५००	४५
५	माजलगाव	२५१७	२३	२३९४	१००
६	वडवणी	६५०	१०५	५१०	३५
७	बीड	८२६६	३५५	७५००	४११
८	केज	४२३२	२७२	३२१०	७५०
९	धारूर	१७८०	३०	१५००	२५०
१०	परळी	१९३०	०	९८०	९५०
११	अंबाजोगाई	१०७५३	२५	९८८०	८४८
	एकूण	३४७३०	१०२०	२९८७४	३८३६
आधार- आधार-ऋ तु व पिके अहवाल २०११-१२					

तक्ता क्र. ५.१९
कुपनलिका, हातपंप व विदयुत पंप विषयक माहिती

जिल्हा: बीड		संदर्भ वर्ष : २०१४-१५						
अ. क्र.	तालुका	चालू वर्षातील					वर्षअखेर	
		एकूण कुपनलिकांची संख्या	त्यापैकी उच्चक्षमता कुपनलिकांची संख्या	यशस्वी कुपनलिकांची संख्या	बसविलेल्या हातपंपाची संख्या	बसविलेल्या विदयुत पंपाची संख्या	चालू असलेल्या हातपंपाची संख्या	चालू असलेल्या विदयुत पंपाची संख्या
(१)	(२)	(३)	(४)	(५)	(६)	(७)	(८)	(९)
१	आष्टी	८४	३	८४	८१	०	१५८६	१६
२	पाटोदा	६२	४	६२	४८	०	६२८	७
३	शिरूर. का	२३	२	२३	२३	०	५८१	१५
४	गेवराई	४२	२	४२	४०	०	११५४	२०
५	माजलगाव	४६	३	४६	३५	०	९७३	५०
६	वडवणी	३१	२	३१	२९	०	४७१	४
७	बीड	८२	४	८२	७३	०	१६७२	१०८
८	केज	२९	३	२९	२३	०	६४२	७३
९	धारूर	३८	३	३८	२५	०	३९०	१८
१०	परळी	८५	५	८५	६५	०	८७०	१८२
११	अंबाजोगई	९३	६	९३	७१	०	६७२	३८
	एकूण	६१५	३७	६१५	५१३	०	९६३९	५३१

आधार :- उप-अभियंता, यांत्रिकी उप-विभाग जिल्हा परिषद, बीड, व सर्व न प बीड

तक्ता क्र.५.२०
जिल्हयातील पाटबंधारे विषयक सुविधा (राज्यस्तर पाटबंधारे)

जिल्हा: बीड		संदर्भ वर्ष : २०१४ - १५					
अ. क्र.	तालुका	विविध प्रकल्पांतर्गत लाभक्षेत्र व ओलित क्षेत्र					
		लघु पाटबंधारे प्रकल्प		मध्यम प्रकल्प		मोठे प्रकल्प	
		लाभक्षेत्र (हेक्टर)	ओलितक्षेत्र (हेक्टर)	लाभक्षेत्र (हेक्टर)	ओलितक्षेत्र (हेक्टर)	लाभक्षेत्र (हेक्टर)	ओलितक्षेत्र (हेक्टर)
(१)	(२)	(३)	(४)	(५)	(६)	(७)	(८)
१	आष्टी	१०८०७	१०८०७	९८४८	०	०	०
२	पाटोदा	३६५३	३६५३	३६०३	०	०	०
३	शिरूर. का	५२६६	५२६६	१७८२	०	०	०
४	गेवराई	२४२४	२४२४	०	०	०	०
५	माजलगाव	१४२५	१४२५	०	०	३५७११	९४००
६	वडवणी	३०६०	३०६०	५२७०	०	०	०
७	बीड	१२४९०	१२४९०	१२८८	०	०	०
८	केज	५०२८	५०२८	१२६२	०	४५६२१	१८२३३
९	धारूर	४१७६	४१७६	१९३८	०	०	०
१०	परळी	४९८४	४९८४	८१७८	०	०	०
११	अंबाजोगई	६७७२	६७७२	०	०	०	०
	एकूण	६००८५	६००८५	३३१६९	०	८१३३२	२७६३३

आधार :- १) कार्यकारी अभियंता लघुपाटबंधारे विभाग जि. प. बीड. २) कार्यकारी अभियंता बीड लघु पाटबंधारे विभाग अंबाजोगई / बीड ३) कार्यकारी अभियंता लघुपाटबंधारे विभाग स्थानिकस्तर बीड. ४) कायकारी अभियंता मंजलगाव पाटबंधारे, विभाग परळी.

जिल्ह्यातील लघु पाठबंधारे विषयक कामांची माहिती

अ. क्र.	बाब	आष्टी	पाटोदा	शिरूर का.	गेवराई	माजलगांव	वडवणी	बीड	केज	धारूर	परळी	अंबाजोगाई	एकूण जिल्हा	
१	२	३	४	५	६	७	८	९	१०	११	१२	१३	१४	१५
१	संदर्भ वर्षात पूर्ण झालेल्या कामांची संख्या	जिल्हा परिषद	४७	५६	३०	४०	२१	९	५३	४४	३२	२१	६	३५९
		राज्यस्तर	७	०	१	१	१	१	३	०	०	१	०	१५
		स्थानिकस्तर	३	१	१	५	१	३	३	०	०	१	०	१८
		सहकारी	०	०	०	०	०	०	०	०	०	०	०	०
		एकूण	५७	५७	३२	४६	२३	१३	५९	४४	३२	२३	६	३९२
२	मार्च २०१५ अखेर पूर्ण कामाची संख्या	जिल्हा परिषद	३९४	२६०	१९७	१३५	५३	४८	३३३	१९६	८५	८२	८२	१८६५
		राज्यस्तर	२५	८	१०	७	४	७	२३	१३	९	१२	१८	१३६
		स्थानिकस्तर	१५	१०	३	६	१	१	६	३	१	२	२	५०
		सहकारी	०	०	०	०	०	०	०	०	०	०	०	०
		एकूण	४३४	२७८	२१०	१४८	५८	५६	३६२	२१२	९५	९६	१०२	२०५१
३	मार्च २०१५ अखेर वापरात असलेल्या कामांची संख्या	जिल्हा परिषद	३९४	२६०	१९७	१३५	५३	४८	३३३	१९६	८५	८२	८२	१८६५
		राज्यस्तर	२५	८	१०	७	४	७	२३	१३	९	१२	१८	१३६
		स्थानिकस्तर	१५	१०	३	६	१	१	६	३	१	२	२	५०
		सहकारी	०	०	०	०	०	०	०	०	०	०	०	०
		एकूण	४३४	२७८	२१०	१४८	५८	५६	३६२	२१२	९५	९६	१०२	२०५१
४	वापरात असलेल्या कामाचे लाभक्षेत्र (हेक्टर)	जिल्हा परिषद	५४३१	२६९०	२०८७	९८८	३३७	४३३	४०४७	१८५५	७१४	१००१	११८०	२०७६३
		राज्यस्तर	१०८०७	३६५३	५२६६	२४२४	१४२५	३०६०	१२४९०	५०२८	४१७६	४९८४	६७७२	६००८५
		स्थानिकस्तर	२२१०	१५६९	७२६	१०६५	२१८	१३८	८५७	४७२	१४६	३६६	२७७	८०४४
		सहकारी	०	०	०	०	०	०	०	०	०	०	०	०
		एकूण	१८४४८	७९१२	८०७९	४४७७	१९८०	३६३१	१७३९४	७३५५	५०३६	६३५१	८२२९	८८८९२
५	वापरात असलेल्या कामांखालील निव्वळ ओलित क्षेत्र (हेक्टर)	जिल्हा परिषद	५४३१	२६९०	२०८७	९८८	३३७	४३३	४०४७	१८५५	७१४	१००१	११८०	२०७६३
		राज्यस्तर	१०८०७	३६५३	५२६६	२४२४	१४२५	३०६०	१२४९०	५०२८	४१७६	४९८४	६७७२	६००८५
		स्थानिकस्तर	२२१०	१५६९	७२६	१०६५	२१८	१३८	८५७	४७२	१४६	३६६	२७७	८०४४
		सहकारी	०	०	०	०	०	०	०	०	०	०	०	०
		एकूण	१८४४८	७९१२	८०७९	४४७७	१९८०	३६३१	१७३९४	७३५५	५०३६	६३५१	८२२९	८८८९२
		टीप जिप कडून सिमेंट बंधाऱ्यांची माहिती समविष्ट करण्यात आल्याने व बीड पाठबंधारे विभागा कडून मागील वर्षी पूर्ण व प्रगती पथावरील कामे एकत्रित दिल्याने मागील वर्षाचा आकडेवारीशी जुळणार नाही												
		१. कार्यकारी अभियंता लघुपाठबंधारे विभाग जि.प.बीड. २. कार्यकारी अभियंता बीड लघु पाठबंधारे विभाग अंबाजोगाई/बीड ३.. कार्यकारी अभियंता लघुपाठबंधारे विभाग स्थानिकस्तर बीड. ४.. कार्यकारी अभि.मंजलगाव पाठबंधारे,परळी.												

मोठे व मध्यम पाटबंधारे प्रकल्प

अ. क्र.	बाब	मोठे प्रकल्प		मध्यम प्रकल्प			
		३	४	५	६	७	८
१	प्रकल्पाचे नाव	माजलगाव	मांजरा	बिंदूसरा	बोधेगाव	वाण	महासांगवी
२	प्रकल्प ज्या तालुक्यात आहे त्या तालुक्याचे नाव	माजलगाव	केज	बीड	परळी	परळी	पाटोदा
३	अ) काम पूर्ण झाल्याचे वर्ष	१९८५	१९८४	१९५५	१९७१	१९६६	१९६६
	ब) अपूर्ण असल्यास काम पूर्ण होण्याचे अपेक्षित वर्ष	काम प्रगतीवर	काम पूर्ण	काम पूर्ण	काम पूर्ण	काम पूर्ण	काम पूर्ण
	क) प्रकल्पाचा अंदाज खर्च ₹. लाखात	१८७६	९१५७०	७८.०२	४८	१५५.००	२४.४८
४	धरण						
	धरणाची उंची (मी)	३१.००	२५.५०	२०.४२	१६.५०	२०.३०	१६.९८
	अ) मंजूर झालेली	३१.००	२५.५०	२०.४२	१६.५०	२०.३०	१५.२४
	ब) पूर्ण झालेली	३१.००	२५.५०	२०.४२	१६.५०	२०.३०	१५.२४
५	कालवा						
	अ) मंजूर झालेली लांबी (किमी)	१६५	१६८	१९.६९	६.१७	१९.३१	२७.३५
	ब) पूर्ण झालेली लांबी (किमी)	१०२	१६८	१९.६९	६.१७	१९.३१	२४.३५
६	कमाल क्षमता (द.ल.घ.मी.)	४५४.००	२२४.०९३	७.९०	६.००	३.५२	६.७४
७	१५.१०.२०१५ रोजी प्रत्यक्ष साठा (द.ल.घ.मी.)	१०८.८०	१७६.९६	०.००	०	५.७४	०.००
८	एकूण लाभक्षेत्र (हेक्टर)	३५७११	४५६२१	१२८८	८१०	७३६८	१९४३
९	लाभक्षेत्राखालील लागवडी लायक क्षेत्र (हेक्टर)	९४००	२३६९०	१२८८	७५१	७१२२	१९४३
१०	प्रकल्प पूर्ण झाल्यावर ओलिताखाली येणारे क्षेत्र (हेक्टर)	९४००	१८२३३	१२८८	६४७	५२६२	१९४३
११	२०१४-१५ मधील ओलिताखाली असलेले क्षेत्र (हेक्टर)	९४००	१८२३३	०	०	०	०
१२	पाण्याचा वापर (द.ल.घ.मी.)						
	अ) पिण्यासाठी	९.६३	५.०५	०.४३	०.००	२.५	०.२९
	ब) शेतीसाठी	०.००	०.००	०.००	०.००	०.००	०.००
	क) औद्योगिक वापरासाठी	१४.०९	०.०२	०.००	०.००	०.४०	०.००
	ड) वीज निर्मितीसाठी	०.००	०.००	०.००	०.००	०.००	०.००
इ) इतर बाबींसाठी	०.००	०.००	०.००	०.००	०.००	०.००	
१३	पाणीपट्टी वसुली (₹.लाखात)	२५.६३	०.००	०	०.२०	७.२५	०.७५
१४	एकूण थकबाकी (₹.लाखात)	११६६.४४	३५६.३६	४.७७	५.४२	११५.९०	२.०९
१५	पाणी वापर/ वाटप सह. संस्थांची संख्या	५०	१	०	०	०	१

मोठे व मध्यम पाटबंधारे प्रकल्प

अ. क्र.	बाब	मध्यम प्रकल्प					
		९	१०	११	१२	१३	१४
१	२	१	१०	११	१२	१३	१४
१	प्रकल्पाचे नाव	सिंदफणा	सरस्वती	बोरणा	कुंडलीका	वाघे बाभुळगाव	कडा
२	प्रकल्प ज्या तालुक्यात आहे त्या तालुक्याचे नाव	शिरूर	धारूर	परळी	वडवणी	केज	आष्टी
३	अ) काम पूर्ण झाल्याचे वर्ष	१९६६	१९८२	१९८५	१९८६	१९८८	१९७०
	ब) अपूर्ण असल्यास काम पूर्ण होण्याचे अपेक्षित वर्ष	काम पूर्ण	काम पूर्ण	काम पूर्ण	काम पूर्ण	काम पूर्ण	काम पूर्ण
	क) प्रकल्पाचा अंदाजे खर्च ₹. लाखात	५१.२८	२१०.००	२९६.००	२६१.००	४००.००	५२.१९
४	धरण						
	धरणाची उंची (मी)	२५.१४	१८.२०	२१.६५	२६.४५	१३.२१	१६
	अ) मंजूर झालेली	२५.१४	१८.२०	२१.६५	२६.४५	१३.२१	उ ना
	ब) पूर्ण झालेली	२५.१४	१८.२०	२१.६५	२६.४५	१३.२१	उ ना
५	कालवा						
	अ) मंजूर झालेली लांबी (किमी)	२२.५३	५.९६	२४.९८	१६.२०	१७.००	१६
	ब) पूर्ण झालेली लांबी (किमी)	२२.५३	५.९६	२४.९८	१६.२०	१७.००	उ ना
६	कमाल क्षमता (द.ल.घ.मी.)	१२.५९	६.२१	८.९७	३५.६९	१७.००	९.९६
७	१५.१०.२०१५ रोजी प्रत्यक्ष साठा (द.ल.घ.मी.)	०.००	०.००	१.००	२.४७	०.४७	०.००
८	एकूण लाभक्षेत्र (हेक्टर)	१७८२	१९३८	२४०६	५२७०	१२६२	१२१४
९	लाभक्षेत्राखालील लागवडी लायक क्षेत्र (हेक्टर)	१७८२	१८३६	१८०५	२९६४	९४१	१२१४
१०	प्रकल्प पूर्ण झाल्यावर ओलिताखाली येणारे क्षेत्र (हेक्टर)	१३७६	१२३०	१३७६	२९६४	७६९	१२१४
११	२०१४-१५ मधील ओलिताखाली असलेले क्षेत्र (हेक्टर)	०	०	०	०	०	०
१२	पाण्याचा वापर (द.ल.घ.मी.)						
	अ) पिण्यासाठी	०.००	०.४०	१.००	१.००	०.६६	०.९०
	ब) शेतीसाठी	०.००	०.००	०.००	११.७९	०.००	१.२९
	क) औद्योगिक वापरासाठी	०.००	०.००	०.००	०.२५	०.००	०.००
	ड) वीज निर्मितीसाठी	०.००	०.००	०.००	०.००	०.००	०.००
	इ) इतर बाबींसाठी	०.००	०.००	०.००	०.००	०.००	०.००
१३	पाणीपट्टी वसुली (₹.लाखात)	०.१६	०.०६	०.००	१५.५७	०.००	०.०९
१४	एकूण थकबाकी (₹.लाखात)	१७.४३	१७.६०	४५.५५	८३.०१	०.१०	४.८९
१५	पाणी वापर/ वाटप सह. संस्थांची संख्या	०	०	०	१	०	०

मोठे व मध्यम पाटबंधारे प्रकल्प

अ. क्र.	बाब	मध्यम प्रकल्प					
१	२	१५	१६	१७	१८	१९	२०
१	प्रकल्पाचे नाव	कडी	कांबळी	रुटी	मेहकरी	तलवार	घाटशिळ पारगाव
२	प्रकल्प ज्या तालुक्यात आहे त्या तालुक्याचे नाव	आष्टी	आष्टी	आष्टी	आष्टी	आष्टी	पाटोदा
३	अ) काम पूर्ण झाल्याचे वर्ष	१९६५	१९५८	१९३८	१९६६	१९६६	उ ना
	ब) अपूर्ण असल्यास काम पूर्ण होण्याचे अपेक्षित वर्ष	काम पूर्ण	काम पूर्ण	काम पूर्ण	काम पूर्ण	काम पूर्ण	काम पूर्ण
	क) प्रकल्पाचा अंदाजे खर्च ₹. लाखात	४३.८५	२८.३१	४४४.४	९७.६७	१८.२	१५५
४	धरण						
	धरणाची उंची (मी)	१९	२७७	१६.७७	२४	१४.५४	उ ना
	अ) मंजूर झालेली	उ ना	उ ना	उ ना	उ ना	उ ना	उ ना
	ब) पूर्ण झालेली	उ ना	उ ना	उ ना	उ ना	उ ना	उ ना
५	कालवा						
	अ) मंजूर झालेली लांबी (किमी)	११	९.६६	२२.५	१०.४६	९.६६	उ ना
	ब) पूर्ण झालेली लांबी (किमी)	उ ना	उ ना	उ ना	उ ना	उ ना	उ ना
६	कमाल क्षमता (द.ल.घ.मी.)	७.६७	३.७८	८.१४	१६.१४	३.७८	६.७५
७	१५.१०.२०१५ रोजी प्रत्यक्ष साठा (द.ल.घ.मी.)	०.००	०.००	०.००	०.००	०.००	उ ना
८	एकूण लाभक्षेत्र (हेक्टर)	१०८४	९७२	१८६२	४०४८	६६८	१६६०
९	लाभक्षेत्राखालील लागवडी लायक क्षेत्र (हेक्टर)	१०८४	९७२	१८६२	४०४८	६६८	१६६०
१०	प्रकल्प पूर्ण झाल्यावर ओलिताखाली येणारे क्षेत्र (हेक्टर)	१०८४	९७२	१८६२	४०४८	६६८	१६६०
११	२०१४-१५ मधील ओलिताखाली असलेले क्षेत्र (हेक्टर)	०	०	०	०	०	उ ना
१२	पाण्याचा वापर (द.ल.घ.मी.)						
	अ) पिण्यासाठी	०.००	०.००	०.००	०.००	०.००	उ ना
	ब) शेतीसाठी	०.००	०.००	०.००	०.००	०.००	उ ना
	क) औद्योगिक वापरासाठी	०.००	०.००	०.००	०.००	०.००	उ ना
	ड) वीज निर्मितीसाठी	०.००	०.००	०.००	०.००	०.००	उ ना
	इ) इतर बाबींसाठी	०.००	०.००	०.००	०.००	०.००	उ ना
१३	पाणीपट्टी वसुली (₹.लाखात)	०.००	०.००	०.००	०.१३	०.२६	उ ना
१४	एकूण थकबाकी (₹.लाखात)	३.९४	२.४४	४.१०	१३.९५	२.३४	उ ना
१५	पाणी वापर/ वाटप सह. संस्थांची संख्या	०	०	०	०	०	०
	आधार कार्यकारी अभियंता बीड लघु पाटबंधारे विभाग अंबाजोगाई बीड कायकारी अभि.मंजलगाव पाटबंधारे, विभाग परळी.						

तक्ता क्र.५.२३

जिल्हयातील लघुपाटबंधारे विषयी सुविधा

जिल्हा: बीड		संदर्भ वर्ष : २०१४-१५					
अ.क्र.	तालुका	जिल्हा परिषद स्तर (० ते १०० हेक्टर)			स्थानिक स्तर (१०१ ते २५० हेक्टर)		
		संख्या	लाभक्षेत्र	अंतिम क्षेत्र	संख्या	लाभक्षेत्र	अंतिम क्षेत्र
१	२	३	४	५	६	७	८
१	आष्टी	३९४	५४३१	५४३१	१५	२२१०	२२१०
२	पाटोदा	२६०	२६९०	२६९०	१०	१५६९	१५६९
३	शिरूर कासार	१९७	२०८७	२०८७	३	७२६	७२६
४	गेवराई	१३५	९८८	९८८	६	१०६५	१०६५
५	माजलगाव	५३	३३७	३३७	१	२१८	२१८
६	वडवणी	४८	४३३	४३३	१	१३८	१३८
७	बीड	३३३	४०४७	४०४७	६	८५७	८५७
८	केज	१९६	१८५५	१८५५	३	४७२	४७२
९	धारूर	८५	७१४	७१४	१	१४६	१४६
१०	परळी	८२	१००१	१००१	२	३६६	३६६
११	अंबाजोगाई	८२	११८०	११८०	२	२७७	२७७
	एकूण	१८६५	२०७६३	२०७६३	५०	८०४४	८०४४

आधार:- १.कार्यकारी अभियंता स्थानिक स्तर,बीड.२.कार्यकारी अभियंता विभाग, लघुपाटबंधारे विभाग जि.प.बीड

क्र.५.२४

जिल्हयातील पाणलोट क्षेत्रविकास कार्यक्रमांतर्गत मृद व जलसंधारण कामांची प्रगती

जिल्हा: बीड		संदर्भ वर्ष : २०१३-१४									
अ.क्र.	तालुका	पाणलोट क्षेत्रविकास कार्यक्रमांतर्गत			संदर्भ वर्षात प्रत्यक्ष सुरु झालेली कामे			संदर्भ वर्षात झालेले पाणलोट			
		निवडलेली गावे	पाणलोटची संख्या	पाणलोटचे क्षेत्र (हेक्टर)	निवडलेली गावे	पाणलोटची संख्या	पाणलोटचे क्षेत्र (हेक्टर)	पूर्ण झालेल्या पाणलोटची संख्या	पूर्ण पाणलोटचे क्षेत्र (हेक्टर)	झालेला खर्च ₹ लाख	पूर्ण विकसीत झालेली गावे (संख्या)
१	२	३	४	५	६	७	८	९	१०	११	१२
१	आष्टी	६७	१२९	३११७२	१५	१६	उ.ना.	६	उ.ना.	११०.९२	उ.ना.
२	पाटोदा	३९	९१	१४४२६	१३	१५	उ.ना.	१०	उ.ना.	५५२.१५	उ.ना.
३	शिरूर. का	४०	८९	१३४६७	६	८	उ.ना.	४	उ.ना.	१३१.२२	उ.ना.
४	गेवराई	८६	८६	२०८१८	१६	१९	उ.ना.	१२	उ.ना.	६२५.९८	उ.ना.
५	माजलगाव	३२	४८	१००८४	२	२	उ.ना.	०	उ.ना.	६५३.८३	उ.ना.
६	वडवणी	२३	४२	८३९२	५	५	उ.ना.	०	उ.ना.	२२.९५	उ.ना.
७	बीड	८६	१४१	२८७९४	२५	२८	उ.ना.	१८	उ.ना.	२०२.६१	उ.ना.
८	केज	७२	९९	१६८३९	१३	१४	उ.ना.	९	उ.ना.	९९६.५१	उ.ना.
९	धारूर	५५	९३	७२९४	९	११	उ.ना.	७	उ.ना.	२१०.२६	उ.ना.
१०	परळी	५१	६९	५०००	१६	१६	उ.ना.	७	उ.ना.	१५२.१३	उ.ना.
११	अंबाजोगाई	७१	१३९	१६५००	१३	१३	उ.ना.	६	उ.ना.	३१७.१३	उ.ना.
	एकूण जिल्हा	६२२	१०२६	१७२७८६	१३३	१४७	उ.ना.	७९	उ.ना.	३९८६.६९	उ.ना.

टिप जिल्हा अधिक्षक कृषी अधिकारी बीड यांचाकडून माहिती अप्राप्त झाल्याने मागील वर्षाची माहिती प्रकाशित करण्यात आली आहे
आधार:-१)जिल्हा अधिक्षक कृषी अधिकारी,बीड.

तक्ता क्र.५.२५

जिल्हयातील एकूण वनक्षेत्र

जिल्हा -बीड						संदर्भ वर्ष २०१४-१५
अ.क्र.	विभाग	वनक्षेत्र (क्षेत्र चौ. कि. मी.)				जिल्ह्याच्या एकूण भौगोलिक क्षेत्राशी एकूण वनक्षेत्राची टक्केवारी
		राखीव	संरक्षित	अवर्गीकृत	एकूण	
१	२	३	४	५	६	७
१	वन विभाग	१९९.३१	३८.६५	२१.७०	२५९.६६	२.४३
२	महाराष्ट्र वन विकास मंडळ	०.००	०.००	०.००	०.००	०.००
३	वनविभागाच्या अखत्यारित आणलेली खाजगी वने	०.००	०.००	०.००	०.००	०.००
	एकूण	१९९.३१	३८.६५	२१.७०	२५९.६६	२.४३
आधार- उपविभागीय वन अधिकारी, महाराष्ट्र राज्य, बीड.						

तक्ता क्र.५.२६

जिल्हयातील वनांचे वर्गीकरण

जिल्हा -बीड						संदर्भ वर्ष २०१४-१५
अ.क्र.	विभाग	वनक्षेत्र (क्षेत्र चौ. कि. मी.)				जिल्ह्यातील घनदाट वनक्षेत्राची एकूण वनक्षेत्राशी टक्केवारी
		घनदाट	मध्यम	तुरळक	एकूण	
१	२	३	४	५	६	७
१	वन विभाग	०.००	०.००	२५९.६६	२५९.६६	०.००
२	महाराष्ट्र वन विकास मंडळ	०.००	०.००	०.००	०.००	०.००
३	वनविभागाच्या अखत्यारित आणलेली खाजगी वने	०.००	०.००	०.००	०.००	०.००
	एकूण	०.००	०.००	२५९.६६	२५९.६६	०.००
आधार :- उपविभागीय वन अधिकारी, महाराष्ट्र राज्य, बीड.						

तक्ता क्र.५.२७

सामाजिक वनीकरण कार्यक्रमांतर्गत वृक्षारोपणाचे लक्ष्य व साध्य

जिल्हा -बीड		(क्षेत्र चौ. कि. मी.)				संदर्भ वर्ष :- २०१४-१५
अ.क्र.	तालुका	वृक्षारोपण क्षेत्र		लागवड केलेल्या वृक्षांची संख्या		जिल्हयाच्या एकूण भौगोलिक क्षेत्राशी तालुक्यातील वृक्षारोपण क्षेत्राची टक्केवारी
		लक्ष्य	साध्य	लक्ष्य	साध्य	
१	२	३	४	५	६	७
१	आष्टी	५.००	५.००	१२५०	१२५०	०.३३
२	पाटोदा	०.००	०.००	०	०	०.००
३	शिरूर (का)	०	०	०	०	०.००
४	गेवराई	०	०	०	०	०.००
५	माजलगाव	०	०	०	०	०.००
६	वडवणी	०	०	०	०	०.००
७	बीड	४५.००	३५.२०	४५०००	३४७००	२.३३
८	केज	०.००	०.००	०	०	०.००
९	धारुर	०.००	०.००	०	०	०.००
१०	परळी	१७.००	६.६८	४२५००	१६७००	०.८९
११	अंबाजोगाई	४.००	४.००	२९०००	२९०००	०.४३
	एकूण जिल्हा	७१.००	५०.८८	११७७५०	८१६५०	०.४८

आधार :- उपसंचालक,सामाजिक वनीकरण, बीड.

तक्ता क्र.५.२८

वन्यजीव व राष्ट्रीय उद्याने / अभयारण्यांतर्गत प्रकल्पनिहाय क्षेत्र व खर्च

जिल्हा: बीड		(क्षेत्र चौ.कि.मी.)			संदर्भ वर्ष : २०१४-१५
योजना	क्षेत्र चौ.कि.मी.	खर्च (कोटी रुपये)			२०१३-१४ च्या तुलनेत २०१४-१५ मधील शोकडा बदल
		२०१२-१३	२०१३-१४	२०१४-१५	
१	२	३	४	५	६
अ) वन्यजीव अभयारण्ये	२९.९०	०.००	१७.०७	४६.७६	१७३.९३
ब) व्याघ्र प्रकल्प	०	०.००	०.००	०.००	०.००
क) राष्ट्रीय उद्याने / अभयारण्याचा विकास	०.००	०.००	०.००	०.००	०.००
ड) पक्षांसाठीचे अभयारण्य	०	०.००	०.००	०.००	०.००
इ) वनस्पतीशास्त्र विषयक उद्याने	०	१७.७६	०.००	०.००	०.००
फ) प्राणी उद्याने	०	०.००	०.००	०.००	०.००
ग) इतर जिल्ह्यांतर्गत प्रकल्प	०	०.००	०.००	०.००	०.००
एकूण	२९.९०	१७.७६	१७.०७	४६.७६	१७३.९३

टिप :- १३-१४चा अपूर्ण कामांवर खर्च केल्याने मागील वर्षाचा आकडेवारीशी जुळणार नाही खर्च सुधारित केला आहे

आधार :- १) वनक्षेत्रपाल (वन्यजीव) नायगाव २) वन विभाग (वन्यजीव) औरंगाबाद ,

तक्ता क्र.५.२९

मुख्य व गौण वन उत्पादने व उत्पन्नविषयी माहिती

जिल्हा : बीड				संदर्भ वर्ष २०१४-१५
अ क्र.	तपशिल	एकूण उत्पादन क्विंटल	विक्री केलेले एकूण उत्पादन क्विंटल	एकूण विक्रीचे मूल्य (मागील शिलकी उत्पादन धरुन) (₹ हजारात)
१	२	३	४	५
(अ)	वन उत्पादने			
१	इमारती लाकूड (हजार घमी)	०	०	०.००
२	जळाऊ लाकूड (हजार घमी)	०	०	०.००
३	चंदन लाकूड (हजार घमी)	०	०	०.००
	गौण वन उत्पादने			
	अ) बांबू (संख्या)	०	०	०.००
	ब) गवत इत्यादी (क्विंटल)	०	०	०.००
	क) विडी पाने (गोणी)	०	०	०.००
	ड) डिक (क्विंटल)	१०	१०.००	३.०५
	इ) इतर क्विंटल			
	१) आपटा पाने	०	०	०.००
	२) शिकेकाई	०	०	०.००
	३) मोहाची फुले (क्विंटल)	०	०	०.००
	४) काजू / फळे	०	०	०.००
	५) हिरडा / बेहडा (क्विंटल)	०	०	०.००
	६) खाणी व खनिजे	०	०	०.००
	७) कारवी (क्विंटल)	१०	१०	०.९०
	८) लाख (क्विंटल)	०	०	०.००
	९) चिंच	१०	१०	६.५०
	१०)सिताफळ (क्विंटल)	१४५	१४५	१४.५०
	एकुण ४= एकूण गौण वन उत्पादने =[अ)+ब)+क)+ड)+इ)]	०	०	२४.९५
	एकुण अ=एकूण वन उत्पादने (१+२+३+४)	०	०	२४.९५
(ब)	उत्पन्न			
	१) परमिट फी	०	०	४३.७५
	२) महसूल फी	०	०	०
	३) पास फी	०	०	४.५०
	४) इतर फी	०	०	१३३.८११
	एकुण ब (१+२+३+४)	०.०	०.०	२०७.०१
आधार - उपवनसंरक्षक, बीड वनविभाग, बीड.				

तक्ता क्र.५.३०

संवर्गनिहाय कारखान्यांचा तपशील

जिल्हा बीड			संदर्भ वर्ष २०१४ - १५		
अ.क्र.	तालुका	कारखान्यांचा संवर्ग			एकूण
		रेड	ऑरेंज	ग्रीन	
१	२	३	४	५	६
१	आष्टी	९	४	४	१७
२	पाटोदा	१	१	२	४
३	शिरुर कासार	३	०	०	३
४	गेवराई	११	०	२०	३१
५	माजलगाव	९	१	१५	२५
६	वडवणी	४	०	१५	१९
७	बीड	३५	०	२२	५७
८	केज	५	१	८	१४
९	धारुर	६	०	७	१३
१०	परळी	४६	७	४३	९६
११	अंबाजोगई	३	१	६	१०
	एकूण	१३२	१५	१४२	२८९

आधार - महाराष्ट्र प्रदुषण नियंत्रण मंडळ, जालना व परभणी

तक्ता क्र. ६.१
जिल्हयातील उद्योगाबाबतचा तपशिल

जिल्हा : बीड				संदर्भ वर्ष - २०१४-१५						
अ. क्र.	तालुका	विशेष आर्थिक क्षेत्र		जिल्हयातील औद्योगिक गुंतवणूक		विदेशी थेट गुंतवणूक अंतर्गत		महाराष्ट्र औद्योगिक विकास मंडळाच्या क्षेत्राची संख्या	महाराष्ट्र औद्योगिक विकास मंडळाच्या क्षेत्रातील उद्योग घटकांची संख्या	सहकारी औद्योगिक विकास मंडळाच्या क्षेत्राची संख्या
		संख्या	क्षेत्र (हे)	प्रकल्पाची संख्या	गुंतवणूक (कोटी ₹)	प्रकल्पाची संख्या	गुंतवणूक (कोटी ₹)			
(१)	(२)	(३)	(४)	(५)	(६)	(७)	(८)	(९)	(१०)	(११)
१	आष्टी	०	०	६८	८.६०	०	०	१	२	१
२	पाटोदा	०	०	१८	२.२८	०	०	१	०	०
३	शिरूर.का	०	०	१३	१.६४	०	०	०	०	०
४	गेवराई	०	०	५०	६.३२	०	०	०	०	०
५	माजलगाव	०	०	२१	२.६५	०	०	१	०	०
६	वडवणी	०	०	११	१.३९	०	०	०	०	०
७	बीड	०	०	१८७	२३.६५	०	०	१	११९	०
८	केज	०	०	१०	१.३५	०	०	०	०	०
९	धारूर	०	०	६	१.४०	०	०	०	०	०
१०	परळी	०	०	१२	०.६८	०	०	१	०	१
११	अंबाजोगाई	०	०	२२	२.९१	०	०	०	०	१
	एकूण	०	०	४१८	५२.८७	०	०	५	१२१	३

आधार : महाव्यवस्थापक जिल्हा उद्योग केंद्र, बीड

तक्ता क्र. ६.२
जिल्हयातील विविध यंत्रणाकडे असलेल्या स्वयंरोजगाराच्या योजनांचे लाभाथी संख्या

जिल्हा बीड.			संदर्भ वर्ष २०१४-१५			
अ.क्र	तालुका	जिल्हा उद्योग केंद्र	जिल्हा ग्रामीण विकास यंत्रणा	अग्रणी बँक	स्थानिक महामंडळे	विविध महामंडळे
१	२	३	४	५	६	७
१	आष्टी	५	१३	०	०	१२
२	पाटोदा	०	३७	०	०	१०
३	शिरूर का.	१	२५	०	०	२७
४	गेवराई	४	५०	०	०	७७
६	माजलगांव	९	१८	०	०	३७
६	वडवणी	१	३५	०	०	२२
७	बीड	१७	२२५	०	०	१२८
८	केज	२	१४	०	०	३१
९	धारूर	१	६	०	०	३९
१०	परळी	४	८	०	०	३१
११	अंबाजोगाई	५	३४	०	०	२४
	एकूण जिल्हा	४९	४६५	०	०	४३८

आधार:- १) प्रकल्प संचालक, जि.ग्रा.वि.यंत्रणा, बीड. २) महाव्यवस्थापक जिल्हा उद्योग केंद्र बीड. ३) सर्व विकास महामंडळ बीड.

तक्ता क्र.६.३
कारखान्यातील कामगारांची दैनिक सरासरी संख्या

जिल्हा : बीड			संदर्भ वर्ष २०१३							
अ. क्र.	उद्योग गट	राष्ट्रीय उद्योग संकेतांक	कारखाने संख्या			स्तंभ ६ मधील (कारखान्यातील) कामगार संख्या		काम केलेल्या श्रम दिनांची एकूण संख्या (हजारात)	प्रपत्र न पाठविणारे चालू कारखाने	
			नोंदणी झालेले	बंद	प्रपत्र पाठविणारे चालू	एकूण	पैकी स्त्रिया		संख्या	कामगार संख्या
१	२	३	४	५	६	७	८	९	१०	११
१	शेतीपुरक क्रिया आणि धान्य उत्पादनानंतरच्या धान्यावरील क्रिया (सुतकाढणे, वटणी, सफाई इ.)	१६	५७	१२	१६	५१३	१३६	६५	२९	१३०९
२	फळ आणि प्राण्यांपासून तेल, चरबी यांचे उत्पादन	१०४	४	१	२	१३५	०	२८	१	५०
३	दुग्धजन्य पदार्थांचे उत्पादन	१०५	३	१	०	०	०	लागु नाही	२	१६७
४	गिरणीद्वारे पीठ, भात, डाळ इ. धान्यावर प्रक्रिया करून उत्पादन	१०६	२	२	०	०	०	लागु नाही	०	०
५	इतर खाद्यजन्य पदार्थांचे उत्पादन	१०७	११	३	२	१२४१	२	३६६	६	१५६५
६	मादक पेयांचे उत्पादन	११०	३	०	१	२	०	०	२	२०
७	लाकूड गिरणी व लाकडावर प्रक्रिया	१६१	६९	३	५९	२१८	२	५९	७	२५
८	कागद व कागदाच्या वस्तूंचे उत्पादन	१७०	२	०	०	०	०	लागु नाही	२	२३०
९	मूलभूत रसायने व खत आणि नायट्रोजन कंपाऊड, सिथॅटिक रबर यांचे उत्पादन	२०१	२	१	१	५५	०	१७	०	०
१०	इतर रासायनिक वस्तूंचे उत्पादन	२०२	२२	१८	१	९	०	३	३	२४
११	प्लॅस्टिक उत्पादने	२२२	१	१	०	०	०	लागु नाही	०	०
१२	अधातू खनिज पदार्थांचे उत्पादन	२३९	१०	५	३	३५४	५	११५	२	४३
१३	धातूंची रचना करून वस्तूंचे उत्पादन	२५१	२	१	०	०	०	लागु नाही	१	३०
१४	धातूंच्या इतर वस्तूंचे उत्पादन व धातूकाम	२५९	१	०	१	९७	०	३०	०	०
१५	विशेष उपयोगासाठी यंत्र व यंत्र सामग्रीचे उत्पादन	२८२	३	३	०	०	०	लागु नाही	०	०
१६	इतरत्र वर्गीकृत नसलेली इतर उत्पादने	३२९	३	३	०	०	०	लागु नाही	०	०
१७	वीजनिमिती, वहन व वितरण	३५१	१	०	१	२१३०	११५	७७७	०	०
१८	मोटर वाहने दुरूस्ती व देखभाल	४५२	१०	०	४	१५९	५	५२	६	२८१
	जिल्हा एकूण		२०६	५४	९१	४९१३	२६५	१५११	६१	३७४४

आधार - अर्थ व सांख्यिकी संचालनालय, मुंबई

तक्ता क्र.६.४

रोजगार व स्वयंरोजगार मार्गदर्शन केंद्रातील आकडेवार

जिल्हा : बीड		संदर्भ वर्ष : २०१४-१५
अ. क्र.	बाब	संख्या
१	२	३
१	जाहीर केलेल्या रिक्त जागांची संख्या	१४९५
२	रोजगार स्वयंरोजगार मार्गदर्शक केंद्राचा उपयोग करणारे मालक	८२८
३	मागील वर्ष अखेरीस पटावरील उमेदवार	७१४६२
४	चालू वर्षात नवीन नोंदणी केलेले उमेदवार	५५१०
५	नोकरी मिळालेले उमेदवार	१५६३
६	वर्ष अखेरीस पटावरील उमेदवार	७५४०९
नोकरी मिळालेले उमेदवार		
७	अ) खाजगी क्षेत्र	१५३
	ब) सार्वजनिक क्षेत्र	१४१०
	क) एकूण	१५६३
नोकरी मिळालेले उमेदवार		
८	अ) अनुसूचित जाती / अनुसूचित जमाती	०
	ब) इतर	१५६३
	क) एकूण	१५६३
रोजगार स्वयंरोजगार योजनेअंतर्गत लाभ प्राप्त झालेले उमेदवार		
९	अ) रोजगार	१५६३
	ब) स्वयंरोजगार	७
रोजगार स्वयंरोजगार मार्गदर्शक केंद्रातील व्यवसाय मार्गदर्शन केंद्र		
१०	१) वैयक्तिक मार्गदर्शन / व्यक्तिशः अगर गटामध्ये सल्ला दिलेले उमेदवाराची संख्या	३८४
	२) रोजगार स्वयंरोजगार मार्गदर्शक केंद्रामध्ये घेण्यात आलेल्या गटांची चर्चा	५
	३) अर्जदारांना नोकरी/व्यवसायविषयक दिलेल्या प्रशिक्षणाची संख्या	५
आधार : जिल्हा रोजगार व स्वयंरोजगार मार्गदर्शन केंद्र बीड		

तक्ता क्र.६.५
शासकीय व स्थानिक स्वराज्य संस्थांतील कर्मचाऱ्यांची संख्या

जिल्हा : बीड			संदर्भ वर्ष ३१ मार्च २०१५			
अ. क्र.	बाब	पदांचा तपशील	शासकीय	जिल्हा परिषद	महानगर पालिका	नगर परिषद
१	२	३	४	५	६	७
१	वर्ग - अ	एकूण मंजूर पदे	७२५	---	---	---
		भरलेली पदे	५०९	---	---	---
		पैकी स्त्रिया	८१	---	---	---
२	वर्ग - ब	एकूण मंजूर पदे	११६३	---	---	---
		भरलेली पदे	७९२	---	---	---
		पैकी स्त्रिया	७४	---	---	---
३	वर्ग - क	एकूण मंजूर पदे	८७०४	---	---	---
		भरलेली पदे	६८२२	---	---	---
		पैकी स्त्रिया	१३३२	---	---	---
४	वर्ग - ड	एकूण मंजूर पदे	४८०१	---	---	---
		भरलेली पदे	२७८०	---	---	---
		पैकी स्त्रिया	३६७	---	---	---
५	एकूण	मंजूर पदे	१५३९३	---	---	---
		भरलेली पदे	१०९०३	---	---	---
		पैकी स्त्रिया	१८५४	---	---	---
६	* इतर वर्ग-इ कर्मचारी	एकूण मंजूर पदे	८२४९	---	---	---
		भरलेली पदे	६३९८	---	---	---
		पैकी स्त्रिया	५३६०	---	---	---
७	एकूण	मंजूर पदे (५+६)	२३६४२	---	---	---
		भरलेली पदे	१७३०१	---	---	---
		पैकी स्त्रिया	७२१४	---	---	---
टिप (*) - 'इतर वर्ग - इ' यामध्ये कार्यव्ययी आस्थापनेवरील, आकस्मिक खर्चातील रोजगार दिले जाणारे, रोजंदारीवरील, अंशकालीन, मानसेवा आणि वरील वर्गात समाविष्ट न झालेले कर्मचारी यांचा समावेश आहे.						
जिल्हा परिषदांच्या कर्मचाऱ्यांच्या माहिती नोंदणीचे काम अपूर्ण आहे. महानगरपालिका व नगरपरिषदांच्या कर्मचाऱ्यांचा माहितीकोष अद्ययावत करण्याचे काम हाती घेण्यात आलेले नाही.						
आधार - अर्थ व सांख्यिकी संचालनालय, मुंबई						

तक्ता क्र.६.६

निरनिराळ्या उद्योगातील रोजगार

जिल्हा : बीड.					संदर्भ वर्ष २०१४-१५			
अ. क्र.	उद्योग गट	राष्ट्रीय उद्योग संकेतांक	एकूण आस्थापनांची संख्या	माहिती देणाऱ्या आस्थापनांची संख्या	कर्मचारी संख्या			
					शासकीय	निम-शासकीय	खाजगी	एकूण
१	२	३	४	५	६	७	८	९
१	कृषी	० ते १९	४३	७	४६९	०	७४३	१२१२
२	खाणकाम	२० ते २९	५	०	०	०	०	०
३	वस्तुनिर्माण	३० ते ३९	२	०	०	०	०	०
४	बीज निर्मिती गॅस, व सांडपाणी सेवा	४० ते ४९	३२	०	७	०	०	७
५	बांधकाम	५० ते ५९	६	०	०	०	०	०
६	घाऊक व किरकोळ व्यापारी व हॉटेल व्यवसाय	६० ते ६९	८१	४	०	३०७९	१५९	३२३८
७	परिवहन, गोदामे आणि दळणवळण	७० ते ७९	८९	११	२५७	१४	०	२७१
८	वित्त पुरवठा, विमा स्थावर मालमत्ता आणि व्यापार विषयक सेवा	८० ते ८९	४६७	५९	७८	०	१९७४	२०५२
९	सामूहिक, सामाजिक सेवा	९० ते ९९	५	०	०	०	०	०
	इतर दुरुस्ती सेवा	०	०	०	०	०	०	०
जिल्हा एकूण			७३०	८१	८११	३०९३	२८७६	६७८०
आधार - जिल्हा रोजगार व स्वयंरोजगार मार्गदर्शन केंद्र, बीड								

दुकाने, व्यापारी संस्था व त्यातील कामगार

अ.क्र.	तालुका	दुकाने		व्यापारी संस्था		हॉटेल व उपहार गृहे		चित्रपटगृहे		इतर संस्था		एकुण कामगार
		संख्या	कामगार	संख्या	कामगार	संख्या	कामगार	संख्या	कामगार	संख्या	कामगार	
१	२	३	४	५	६	७	८	९	१०	११	१२	१३
१	आष्टी	८८९	१४१	२३९	१८७	९६	११७	१	२	०	०	४४७
२	पाटोदा	८६०	११५	३१०	९	८५	७०	०	०	०	०	१९४
३	शिरूर का	०	०	०	०	०	०	०	०	०	०	०
४	गेवराई	२४१५	८४५	६०५	४३६	१९०	३२५	१	९	०	०	१६१५
५	माजलगाव	३२०९	११३८	७८७	१०४७	१६९	२२३	१	१२	०	०	२४२०
६	वडवणी	८०५	१४२	३३७	३८६	२८५	८३	०	०	०	०	६११
७	बीड	१२७२८	२३८०	४९०६	४९५८	१०४०	१४१९	२	३२	०	०	८७८९
८	केज	११८	२३	३२	४१	११	६	०	०	०	०	७०
९	धारूर	८११	१२१	१८६	१८१	९१	७९	०	०	०	०	३८१
१०	परळी	५२११	१५६०	१७०२	२३३६	३९७	८६१	३	४१	०	०	४७९८
११	अंबाजोगाई	५१०१	१२७२	१३६५	१५४४	४१९	७४२	१	१६	०	०	३५७४
	एकूण	३२१४७	७७३७	१०४६९	१११२५	२७८३	३९२५	९	११२	०	०	२२८९९
टीप शिरूर कासार, येथे मुंबई दुकाने व आस्थापना अधिनियम-१९४८ च्या तरतूदी लागू नाहीत..												
आधार :- जिल्हा कामगार अधिकारी, बीड / दुकाने निरीक्षक कळंब.												

तक्ता क्र.६.८
प्राथमिक कृषि सहकारी संस्थाचे कार्य

अ. क्र.	तालुका	संस्थाची संख्या	सभासद संख्या				एकूण	भागभांडवल (₹ हजारात)
			अत्यल्प खातेदार	अल्प खातेदार	मोठे खातेदार	इतर सभासद		
१	२	३	४	५	६	७	८	९
१	आष्टी	९६	६८२९	५७१३	५६०७	२८०००	४६१४९	१५४८८
२	पाटोदा	४२	१५०१	३७०३	३४००	२२९०४	३१५०८	१५०००
३	शिरूर का	४३	१७०९	३३००	२९००	१८२१०	२६११९	१५५००
४	गेवराई	१०८	६६५९	७४५०	६६९०	२७२३०	४८०२९	१४५००
५	माजलगाव	४७	१००९	५४२०	४९६०	२१०५०	३२४३९	१३५००
६	वडवणी	२५	१२२०	१२६०	९६०	१६३००	१९७४०	१२४६०
७	बीड	१४८	१९९३०	२००१४	१९७३२	३३०१६	९२६९२	१७११८
८	केज	७७	१३५०२	१५५००	१४५००	२१०००	६४५०२	१७५५०
९	धारूर	४६	९२३१	१००१८	९३९५	४५०२१	७३६६५	१५२३१
१०	परळी	५३	१२५०४	१४५००	१३०००	२५०००	६५००४	१३५००
११	अंबाजोगाई	६०	१४५०३	१५०५०	१५५००	२७८००	७२८५३	१४५००
	एकूण	७४५	८८५९७	१०१९२८	९६६४४	२८५५३१	५७२७००	१६४३४७

अ. क्र.	तालुका	स्तंभ-९ पैकी शासकीय भागभांडवल (₹ हजारात)	राखीव आणि इतर निधी (₹ हजारात)	संस्थेने घेतलेली एकूण कर्जे (₹ हजारात)	खेळते भोडवल (₹ हजारात)	एकूण दिलेले कर्ज		येणे कर्ज	
						कर्जदार सभासद संख्या	कर्जाची रक्कम (₹ हजारात)	थकबाकी-दार संख्या	रक्कम (₹ हजारात)
१	२	१०	११	१२	१३	१४	१५	१६	१७
१	आष्टी	८३	८३	०	६८२१८३	५६०८	७८४१९६	१८०३	४४८२६६
२	पाटोदा	२१	१९	०	५९७२१३	३९००	५९८१९६	५००	५९९८१२
३	शिरूर का	१२	११	०	८१६५४९	३२००	८१५३३९	३००	८२०९८२
४	गेवराई	२८	३१	०	९७३९८८	७१५०	१६७०७२९	४६०	८८७७७७
५	माजलगाव	४४	३९	०	९९२१५९	५१५४	९८२२१९	१९४	७९६५५५
६	वडवणी	१०	९	०	२१३१५९	९६०	२८७५८६	६३	२५६३४३
७	बीड	१८६५	१२९८	०	७५२८४६	२२२००	७४४९८८	६७६८	७४९८४८
८	केज	२२	२१	०	६९७१८८	१४५००	५८३३१७	५०१	६९२८७७
९	धारूर	१२	९	०	२८३१९८	९३९०	१९७५९६	३९०	२८१५८७
१०	परळी	४८	४७	०	६८२१९७	१३०००	५८४३९९	८०२	८८३९४७
११	अंबाजोगाई	१३१८	७९४	०	७१४२००	१५५००	९४२६४९.०	६५०	६५३९८१
	एकूण	३४६३	२३६१	०	७४०४८८०	१००५६२	८१६१२१४	१२४३१	७०७१९७५

पुढे चालू

तक्ता क्र.६.८
प्राथमिक कृषि सहकारी संस्थाचे कार्य

अ. क्र	तालुका	एकूण कर्जाची थकबाकी		३ वर्षापेक्षा कमी वर्ष कर्जाची थकबाकी		३ वर्षापेक्षा जास्त वर्ष कर्जाची थकबाकी	
		थकबाकी-दार संख्या	रक्कम (₹ हजारात)	थकबाकी-दार संख्या	रक्कम (₹ हजारात)	थकबाकी-दार संख्या	रक्कम (₹ हजारात)
(१)	(२)	(१८)	(१९)	(२०)	(२१)	(२२)	(२३)
१	आष्टी	८०००	३२५५८८	२००४	२५०६५०	२००२	६५००९
२	पाटोदा	३४००	१६३५००	१९८०	१०१०००	१४२०	६२५००
३	शिरूर का	२९००	१५२६००	१५००	९५६००	१४००	५७००१
४	गेवराई	६६९०	१८१३००	५४००	१२५८००	१२९०	५५५००
५	माजलगाव	४९६०	२०१८५०	३२५०	१२६८५०	१७१०	७५०००
६	वडवणी	८९७	१५०८६५	४२४	९५५५०	४७३	५५३१५
७	बीड	१५४३२	२७७५५०	९४५१	२२५५५६	५९८१	५२००८
८	केज	१३९९९	२३३७००	८३५०	१५५२००	५६४९	७८५००
९	धारूर	९०००	२४५२५०	७५५५	१७५०००	१४४५	७०२५०
१०	परळी	१२१९८	२३०२१०	८५००	१६५०००	३६९८	६५२१०
११	अंबाजोगाई	१४८५०	१७३५२५	९२३०	१४५४०५	५६२०	२८१२०
	एकूण	९२३२६	२३३५९३८	५७६४४	१६६१६११	३०६८८	६६४४१३
आधार :- जिल्हा उपनिबंधक, सहकारी संस्था बीड							

तक्ता क्र.६.९

कृषि पतपुरवठा बँकांच्या महत्वाच्या बाबी

जिल्हा - बीड.		(₹ कोटी)	संदर्भ वर्ष - २०१४-१५
अ.क्र.	तपशील	३१ मार्च २०१५ रोजी	शेकडा बदल
		२०१५	
१	२	३	४
१	महाराष्ट्र राज्य सहकारी बँक मर्या.		
	१)सभासद (संख्या)	०	०
	२)खेळते भांडवल	०	०
	३)ठेवी	०	०
	४)स्थूल कर्जवाटप	०	०
	५)येणे कर्ज	०	०
	६)थकीत कर्ज	०	०
२	जिल्हा मध्यवर्ती सहकारी बँका		
	१)सभासद (संख्या)	३३९३	२२.७६
	२)खेळते भांडवल	२२१२.१९	४२.८३
	३)ठेवी	५५८.१९	-२४.३७
	४)स्थूल कर्जवाटप	३३८.३९	-१०.७१
	५)येणे कर्ज	११०१.१६	-१.२३
	६)थकीत कर्ज	५९८.३८	-७.३१
३	महाराष्ट्र राज्य सहकारी कृषि ग्रामीण बहुउद्देशीय विकास बँक मर्या.		
	१)सभासद (संख्या)	०	०
	२)खेळते भांडवल	०	०
	३)ठेवी	०	०
	४)स्थूल कर्जवाटप	०	०
	५)येणे कर्ज	०	०
	६)थकीत कर्ज	०	०
४	जिल्हा स्तरीय सहकारी कृषि ग्रामीण बहुउद्देशीय विकास बँका		
	१)सभासद (संख्या)	३९८५	-६.४३
	२)खेळते भांडवल	८८८१.३३	-१.५२
	३)ठेवी	०	०.००
	४)स्थूल कर्जवाटप	०	०.००
	५)येणे कर्ज	२०१५.२२	-५.७५
	६)थकीत कर्ज	२०१५.२२	-५.७५
आधार:-: जिल्हा उपनिबंधक, सहकारी संस्था, बीड.			

तक्ता क्र.६.१०

प्राथमिक कृषि पतपुरवठा संस्थांचा तपशिल

जिल्हा - बीड		(₹ कोटी)	संदर्भ वर्ष- २०१४-१५
अ.क्र.	तपशील	चालू वर्ष	शेकडा बदल
१	२	३	४
१	१)संस्था (संख्या)	७४५	०.६८
	२)सभासद (संख्या)	५७२७००	०.२२
	३)खेळते भांडवल	७४०४.८८	०.१४
	४)स्वनिधी	२३६१	-३.४४
	५)भाग भांडवल	१६४३.४७	०.६०
	त्यापैकी, राज्य शासनाचे (लाखात)	३४६३.००	-१०.२०
	कर्जदार सभासद (संख्या)	५९१५७	१३.६८
	त्यापैकी, १) अत्यल्प भूधारक (१ हेक्टर पर्यंत)	४२०८६	७.७८
	२) अल्पभूधारक (१ ते २ हेक्टर)	१४१६९	१७.७९
२	कर्ज वाटप	८८५२.१७	११.५७
३	येणे कर्ज	९२२.८८	३१.६२
४	कर्ज वसुली	३६६.१९	०.००
५	थकीत कर्ज	५२१.२६	१२३.३२
६	तोट्यातील संस्था (संख्या)	५९८	१२.२०
७	तोटा	९९.८५	१०.०२
८	वसुली पात्र रकमेशी थकीत कर्जाची टक्केवारी	५६%	६९.६१
आधार:- जिल्हा उपनिबंधक, सहकारी संस्था, बीड.			

तक्ता क्र.६.११
जिल्ह्यातील साखर कारखाने विषयक माहिती

जिल्हा: बीड						संदर्भ वर्ष : २०१४-१५						
अ. क्र.	तालुका	साखर कारखान्याचे नाव	सहकारी/ खाजगी	कामगार संख्या		गळीत क्षमता मे.टन	प्रत्यक्ष गाळप मे.टन	साखरेचे उत्पादन मे.टन	इतर उत्पादने			
				नियमित	हंगामी				इथेनॉल मे.टन	पेपर मे.टन	मद्यार्क हजार लि.	वीज मे.वॉट
(१)	(२)	(३)	(४)	(५)	(६)	(७)	(८)	(९)	(१०)	(११)	(१२)	(१३)
१	आष्टी	कडा	सहकारी	१६१	२०८	१२५०	०	०	०	०	०	०
२	गेवराई	जयभवानी	सहकारी	२७६	१४२	२५००	२८११०१	२७४२०	०	०	२५७४.२६	०
३	माजलगाव	जय महेश	खाजगी	२८८	१९८	४०००	६९१३००	७१२३०	०	०	०	४३८६८.८०
४	माजलगांव	माजलगांव	सहकारी	५०७	२००	३५००	६०५१९५	५८६६०	५२८१.४१	०	७९७२.४४	५८५९३.६०
५	माजलगांव	छत्रपती	सहकारी	१२५	२८०	१२५०	१०१६२०	१०४११	०	०	०	०.००
६	बीड	गजानन	सहकारी	२९२	१६५	१२५०	०	०	०	०	०	०
७	केज	विखेपाटील	सहकारी	११७	२७	२५००	०	०	०	०	०	०
८	केज	येडेश्वरी	खाजगी	१४४	३५६	३५००	३८४१३८	३९०३०	०	०	०	२६३३४.५०
९	परळी	वैद्यनाथ	सहकारी	२०५	४१३	४०००	५५००५७	५७११०	११६०.१३	०.००	११२५७.९९	४६५६७.७७
१०	अंबाजोगाई	अंबा	सहकारी	३७०	१६१	२५००	०	०	०	०	०	०
	एकूण			२४८५	२१५०	२६२५०	२६१३४११	२६३८६०	६४४१.५४	०	२१८०४.६९४	१७५३६४.६७
आधार : प्रादेशिक सहसंचालक (साखर), औरंगाबाद												

विविध प्रकारच्या सहकारी संस्था

जिल्हा - बीड		संदर्भ : ३१ मार्च २०१५	
अ.क्र.	सहकारी संस्थेचा प्रकार	संस्थासंख्या	
१	२	३	
१	कृषि पतसंस्था (एकूण)	७४७	
	१.१ जिल्हा मध्यवर्ती सहकारी बँका	१	
	१.२ प्राथमिक कृषी सहकारी संस्था	७४५	
	१.३ शेतकरी सेवा संस्था	०	
	१.४ लॅम्प्स सहकारी संस्था (आदिवासी सहकारी संस्था)	०	
	१.५ धान्य बँका	०	
	१.६ इतर	१	
२	बिगर - कृषी पतसंस्था (एकूण)	४०७	
	२.१ नागरी बँका	१३	
	२.२ नागरी पतसंस्था	१०९	
	२.३ कर्मचारी पतसंस्था	१६८	
	२.४ इतर बिगर-कृषी पतसंस्था	११७	
३	पणन संस्था (एकूण)	८४	
	३.१ जिल्हा पणन संस्था	३.११ सर्वसाधारण उद्देशीय	१
		३.१२ विशेष उद्देशीय	०
	३.२ प्राथमिक पणन संस्था	३.२१ सर्वसामान्य तालुका खरेदी विक्री संघ	१०
		३.२२ विशेष पणन संस्था	७३
३.३ इतर पणन संस्था	०		
४	एकूण उत्पादक सहकारी संस्था	२४१५	
	४.१ साखर कारखाने	१०	
	४.२ इतर शेती प्रक्रिया संस्था	५८	
	४.३ विणकर संस्था	१०	
	४.४ विणकर संस्था (हातमाग)	२	
	४.५ औद्योगिक वसाहती (संस्था)	१०	
	४.६ इतर औद्योगिक संस्था	२८०	
	४.७ दुग्ध व्यवसाय संस्था	१६११	
	४.८ मत्स्यव्यवसाय संस्था	११२	
	४.९ सहकारी सूत गिरण्या	५	
	४.१० उपसा जलसिंचन संस्था	१६५	
	४.११ इतर उत्पादक संस्था	१५२	
५	सामाजिक सेवा सहकारी संस्था	११३७	
	५.१ ग्राहक भांडारे	५२	
	५.२ गृहनिर्माण संस्था	४६६	
	५.३ कामगार कंत्राटदार संस्था	४२३	
	५.४ इतर सहकारी संस्था	१९६	
एकूण संस्था		४७९०	
आधार :- जिल्हा उपनिबंधक, सहकारी संस्था, बीड.			

तक्ता क्र.६.१३

सहकारी संस्थांची वित्तीय स्थिती

जिल्हा बीड		संदर्भ वर्ष २०१४ - १५	
अ.क्र.	बाब	परिमाण	संख्या
१	२	३	४
१	सहकारी संस्थांची संख्या	संख्या	४७९०
२	एकूण सभासद संख्या	हजारात	९९८३
भरणा झालेले भागभांडवल			
३	३.१.शासकीय भाग भांडवल	₹ लाखात	२३८.००
	३.२. स्वनिधी	₹ लाखात	८२.१७
	३.३.एकूण	₹ लाखात	३२०.१७
४	ठेवी	₹ लाखात	१०३.१९
५	खेळते भांडवल	₹ लाखात	९२८.५५
६	३१ मार्च २०१५ रोजी येणे कर्ज	₹ लाखात	११८४.४४
७	वर्षभरात केलेले कर्जवाटप	₹ लाखात	८८३.३६
८	खरेदीची किंमत	₹ लाखात	०.००
९	विक्रीची किंमत	₹ लाखात	०.००
नफा / तोटा			
१०	१०.१ नफ्यातील संस्था	संख्या	१००९
	१०.२ नफ्याची रक्कम	₹ लाखात	६८.१९
	१०.३ तोट्यातील संस्था	संख्या	३७८१
	१०.४ तोट्याची रक्कम	₹ लाखात	८९.२२
	१०.५ ना नफा, ना तोटा झालेल्या संस्था	संख्या	०
आधार :- जिल्हा उपनिबंधक, सहकारी संस्था बीड.			

तक्ता क्र.६.१४

सहकारी संस्थांची लेखापरीक्षण वर्गाप्रमाणे संख्या

जिल्हा - बीड.						संदर्भ : ३१ मार्च २०१६		
अ. क्र.	तालुका	लेखापरीक्षण वर्गाप्रमाणे सहकारी संस्था				वर्गीकरण न केलेल्या	लेखापरीक्षण न झालेल्या	एकूण सहकारी संस्था
		अ	ब	क	ड			
१	२	३	४	५	६	७	८	९
१	आष्टी	२८	१२	२६	१	३	२११	२८१
२	पाटोदा	२६	२६	३६	०	२	५८	१४८
३	शिरूर	६	१५	२२	१	०	९०	१३४
४	गेवराई	१६	४५	६९	१	२	२३७	३७०
५	माजलगाव	१०	४२	९३	०	३	५६	२०४
६	वडवणी	२	९	१८	०	०	६८	९७
७	बीड	१६	३६	१२२	०	२	६४१	८१७
८	केज	६	३०	७२	१	०	१५२	२६१
९	धारुर	२	१३	२६	०	१	१४७	१८९
१०	परळी	९	२३	२६	१	१	९४	१५४
११	अंबाजोगाई	८	४४	१७	०	१	२२७	२९७
	जिल्हा एकूण	१२९	२९५	५२७	५	१५	१९८१	२९५२
टीप सन २०१५ मध्ये लेखापरीक्षण झाले नाही २०१५ व २०१६ चे लेखापरीक्षण एकावेळी करण्यात आल्याने २०१६ची माहिती देण्यात आली आहे								
आधार :- जिल्हा विशेष लेखापरीक्षक, सहकारी संस्था वर्ग-१, बीड.								

तक्ता क्र.६.१५

राज्य / जिल्हा कार्यक्षेत्र असलेल्या सहकारी बँकाचे कार्य

जिल्हा बोर्ड		(₹ लाखात)	संदर्भ वर्ष २०१४-१५	
अ.क्र.	बाब	जिल्हा मध्यवर्ती सहकारी बँक लि.	राज्य कृषी व ग्रामीण विकास बँक	
१	२	३	४	
१	बँक शाखा (संख्या)	५८	८	
२	सभासद	३३९३	१	
	२.१ संस्था सभासद	१२९	५५१९३	
३	भाग भांडवल	६१९३.५८	१९८.६	
४	राखीव व इतर निधी	४२३१३.१८	४२.१३	
५	ठेवी	५५८१९.२२	०	
६	खेळते भांडवल	२२१२१९.८	-	
७	अल्प मुदतीची कर्जे वाटप	७.१ रोख पत	२१२९३.३३	-
		७.२ वटविलेली बिले	०	-
		७.३ एकूण (७.१+७.२)	२१२९३.३३	-
		७.४ पैकी कृषि कर्जे	८९३.२८	-
८	मध्यम मुदतीची कर्जे वाटप	०	-	
९	दीर्घ मुदतीची कर्जे	३३८.३९	१९७५.८८	
१०	येणे कर्जे	१०.१ अल्प मुदतीची कर्जे	९९३४८.३४	-
		१०.२ मध्यम मुदतीची कर्जे	१०१५४.२५	-
		१०.३ दीर्घ मुदतीची कर्जे	६१३.४५	१९७५.८८
११	थकलेले कर्जे	११.१ अल्प मुदतीची कर्जे	५५३१५.७८	-
		११.२ मध्यम मुदतीची कर्जे	४४८१.१४	-
		११.३ दीर्घ मुदतीची कर्जे	४१.७८	१९७५.८८

आधार :- जिल्हा उपनिबंधक सहकारी संस्था बोर्ड.

बिगर-कृषी सहकारी पतसंस्थे कार्य

जिल्हा बीड		₹ हजारात			संदर्भ वर्ष २०१४ - १५	
अ. क्र	बाब	संस्था प्रकार				
		प्राथमिक सहकारी बँका		इतर बिगर - कृषी सहकारी पतसंस्था		
		नागरी बँका	कर्मचारी पतपेढी आणि इतर	नागरी	कर्मचारी	इतर
१	२	३	४	५	६	७
१	संस्था संख्या	१३	०	१०९	१६८	११७
२	सभासद संख्या	१२१२४४	०	२१२१२	२८८८५	४८९१३
३	भाग भांडवल (₹ हजारात)	३८९९४.००	०	२२१३९२	८८१६१७.४४	४४९८३.२
४	राखीव व इतर निधी (रुपये हजारात)	१९५६.५५	०	८८५.१९	१५८८१६.९१	८.४६
५	ठेवी (₹ हजारात)	२०९८८३.१९	०	२४९७५	०.००	०.००
६	खेळते भांडवल (₹ हजारात)	५४९८५.२२	०	२१२५४.३	८८९९४	१९४८७.६
७	७.१ दिलेली कर्जे ₹ हजारात	९९६३.१९	०	४८९९७.२	२२१५४.३३	०
	७.२ वसूल कर्जे ₹ हजारात	७०४४.१२	०	४२२१७	२३८७.४४	०
	७.३ येणे कर्जे ₹ हजारात	२९४४.६२	०	७८८९.१९	१९७६६.८९	०
	७.४ थकित कर्जे ₹ हजारात	२६.६१	०	११०८	२३७८	०
आधार :- जिल्हा उपनिबंधक, सहकारी संस्था बीड						

तक्ता क्र. ६.१७

परवानाधारक सावकारांची संख्या आणि त्यांनी दिलेली कर्जे

जिल्हा बीड.		(₹ हजारात)		संदर्भ : २०१४ - १५	
अ.क्र.	तालुका	परवानाधारक सावकारांची संख्या	व्यापायाना- दिलेली कर्जे	इतरांना दिलेली कर्जे	एकूण (४+५)
१	२	३	४	५	६
१	आष्टी	१	५७२७	०	५७२७
२	पाटोदा	१	०	०	०
३	शिरूर का	०	०	०	०
४	गेवराई	२	०	०	०
५	माजलगाव	४७	४१२४३	०	४१२४३
६	वडवणी	३	५०	०	५०
७	बीड	२५	१९७९	०	१९७९
८	केज	७	१३८७	०	१३८७
९	धारूर	१४	४८७३	०	४८७३
१०	परळी	४२	५३४९	०	५३४९
११	अंबाजोगाई	६७	१४६३१	०	१४६३१
	जिल्हा एकूण	२०९	७५२३९	०	७५२३९
आधार जिल्हा उपनिबंधक, सहकारी संस्था, बीड.					

तक्ता क्र. ६.१८

जिल्हा आणि प्राथमिक पणन संस्थांचे कार्य

जिल्हा बीड.					खरेदीची किंमत ₹ हजारात			संदर्भ वर्ष - २०१४-१५		
अ.क्र.	जिल्हा आणि प्राथमिक पणन संस्था	संस्था संख्या	सभासद संख्या	खेळते भांडवल (रुपये)	कृषी उत्पादन	शेतीच्या गरजेच्या वस्तू	उपभोगाच्या वस्तू	विक्रीची किंमत ₹ हजारात		
								मालक म्हणून	अडल्या म्हणून	एकूण
१	२	३	४	५	६	७	८	९	१०	११
१	आष्टी	०	०	०	०	०	०	०.००	०.००	०.००
२	पाटोदा	१	५१	५५०२५१	०.००	६१३.००	१३७२.००	१९७६.१५	६०.५३	२०३६.६८
३	शिरूर का	८	४०८	४४७४८१	०.००	६२८.००	१४६८.००	२१९३.७०	६७.८१	२२६१.५१
४	गेवराई	१९	२३६	५४७०१८	०.००	६८९.००	१५८९.००	२२१६.८०	६९.२८	२२८६.०८
५	माजलगाव	१	५१	४५७०१७	०.००	६४.००	१७६३.००	१८४८.२४	५४.६३	१९०२.८७
६	वडवणी	१	५१	४५०११	०.००	६९१.००	१४८८.००	२२८५.३२	७७.३६	२३६२.६८
७	बीड	७	३५७	४४५०५४	०.००	६१८.००	१६४४.००	२३१५.८०	७०.९३	२३८६.७३
८	केज	२८	१६८७	४३५८०१	०.००	४८४.००	१३५६.००	१९१५.६१	५६.८३	१९७२.४४
९	धारूर	११	७१८	६५००५०	०.००	६७६.००	१४३३.००	२१२८.६७	६२.४४	२१९१.११
१०	परळी	३	१५३	६३२०२५	०.००	५७७.००	१४७१.००	२१८३.३७	६१.७४	२२४५.११
११	अंबाजोगाई	५	२९२	५६५६१८	०.००	४६६.००	२०५२.००	२५८९.४०	७८.१८	२६६७.५८
	एकूण	८४	४००४	४७७५३२६	०	५५०६.००	१५६३६.००	२१६५३.१	६५९.७	२२३१२.७९
पुढे चालू										

तक्ता क्र. ६.१८

जिल्हा आणि प्राथमिक पणन संस्थाचे कार्य

जिल्हा बीड		कृषी उत्पादनाची विक्री कृषी उत्पादनाची विक्री (अडते व मालक म्हणून) ₹ हजारात							
अ. क्र.	जिल्हा आणि प्राथमिक पणन संस्था	भात व तांदूळ	गहू	इतर अन्नधान्ये	कापूस	गळिताची धान्ये	डाळी	इतर	एकूण
१	२	१२	१३	१४	१५	१६	१७	१८	१९
१	आष्टी	०	०	०	०	०	०	०	०
२	पाटोदा	९८	१०५	०	०	५३	०	०	२५६
३	शिरूर का	१८९	११३	०	०	६५	०	०	३६७
४	गेवराई	१३९	११५	०	०	०	०	०	२५४
५	माजलगांव	२२१	२०९	०	०	८९	०	०	५१९
६	वडवणी	१०९	१२२	०	०	२५	०	०	२५६
७	बीड	८३	८८	०	०	२२	०	०	१९३
८	केज	९४	१०८	०	०	१०३	०	०	३०५
९	धारूर	२०६	१०३	०	०	६५	०	०	३७४
१०	परळी	२५९	६८	०	०	५३	०	०	३८०
११	अंबाजोगाई	२२९	७९	०	०	४१	०	०	३४९
	एकूण	१६२७	१११०	०	०	५१६	०	०	३२५३

जिल्हा बीड		शेतीला आवश्यक वस्तूंची विक्री (अडते व मालक म्हणून) ₹ हजारात					संदर्भ वर्ष - २०१४-१५
अ.क्र.	जिल्हा आणि प्राथमिक पणन संस्था	खते	बियाणे	कृषी औजारे	इतर	एकूण	उपभोग्य वस्तूंची एकूण विक्री ₹
१	२	२०	२१	२२	२३	२४	२५
१	आष्टी	०	०	०	०	०	०
२	पाटोदा	४८	६५	१०१	१२४४०	१२६५४	०
३	शिरूर का	२६	६१	७५	१२४३०	१२५९२	०
४	गेवराई	३८	५५	१८०	५६४८०	५६७५३	०
५	माजलगांव	३१	३०	१९२	१२५८४	१२८३७	०
६	वडवणी	१४	२०	२१०	२४५१०	२४७५४	०
७	बीड	१८	११५	२३०	२४८९०	२५२५३	०
८	केज	५१	६८	१८०	२५९११	२६२१०	०
९	धारूर	५	१७५	१२०	२४५८१	२४८८१	०
१०	परळी	१०	८९	१५०	२३५८४	२३८३३	०
११	अंबाजोगाई	१४	२०	११५	२३३२८	२३४७७	०
	एकूण	२५५	६९८	१५५३	२४०७३८	२४३२४४	०
आधार:-: जिल्हा उपनिबंधक, सहकारी संस्था, बीड.							

नियंत्रित बाजारपेठातील कृषी मालांची वार्षिक आवक

जिल्हा बीड				₹ हजारात		संदर्भ वर्ष २०१४-१५			
अ.क्र.	तालुका	कृषी उत्पन्न बाजार समित्यांची संख्या	उपबाजार पेठांची संख्या	भात		तांदूळ		नागली	
				आवक (टन)	मूल्य	आवक (टन)	मूल्य	आवक (टन)	मूल्य
१	२	३	४	५	६	७	८	९	१०
१	आष्टी	१	२	०	०	०	०	०	०
२	पाटोदा	०	०	०	०	०	०	०	०
३	शिरुर कासार	०	०	०	०	०	०	०	०
४	गेवराई	१	२	०	०	०	०	०	०
५	माजलगाव	१	३	०	०	०	०	०	०
६	वडवणी	१	०	०	०	०	०	०	०
७	बीड	१	३	०	०	०	०	०	०
८	केज	१	३	०	०	०	०	०	०
९	धारुर	१	०	०	०	०	०	०	०
१०	परळी	१	१	०	०	०	०	०	०
११	अंबाजोगाई	१	३	०	०	०	०	०	०
	एकूण	९	१७	०	०	०	०	०	०

अ. क्र.	तालुका	गहू		बाजरी		ज्वारी		तूर	
		आवक (टन)	मूल्य	आवक (टन)	मूल्य	आवक (टन)	मूल्य	आवक (टन)	मूल्य
१	२	११	१२	१३	१४	१५	१६	१७	१८
१	आष्टी	१७७	२५४४	७२३	१०५६०	२५३२	६३२०५	६३	३१२४
२	पाटोदा	०	०	०	०	०	०	०	०
३	शिरुर का	०	०	०	०	०	०	०	०
४	गेवराई	८८९	१३६१४	१५८३	२१२२३	२०७१	३५५८३	१७०१	८०१६२
५	माजलगाव	४७८	६७११	५३७	१०६६५	१४३२	२३६७७	२१५०	९७५३०
६	वडवणी	१२६	२०९४	८३१	१६१६८	६०५	१२६५७	६७	३६०८
७	बीड	६३५	१३१९५	२२८०	७५९५९	३०२५	७९७००	७०	३९१३
८	केज	१७८	३१४४	१७५०	२५९२१	२०६४	४१०३०	५०८	२६००४
९	धारुर	२४१	३७५९	२५४	४१७१	४४३	७१८४	२९०	१०८८७
१०	परळी	३०१४	२४४२६८	३३६	६४४३	३१०	६४६५	५४४१	९५५६९
११	अंबाजोगाई	२७८	४७१३	८	१२८	५२	१०२८	६५४	२८४०६
	एकूण	५९५९	२९३३७६	६८८२	१४९५७६	१०७३४	२३४०५८	१०५१७	३२६५४७

तक्ता क्र. ६.१९

नियंत्रित बाजारपेठातील कृषी मालांची वार्षिक आवक

अ. क्र.	तालुका	मूग		कुळीथ		कांदा		उडीद	
		आवक (टन)	मूल्य	आवक (टन)	मूल्य	आवक (टन)	मूल्य	आवक (टन)	मूल्य
१	२	१९	२०	२१	२२	२३	२४	२५	२६
१	आष्टी	४	२२७	०	०	१७४९१	२१९७७३	१४४	६४३३
२	पाटोदा	०	०	०	०	०	०	०	०
३	शिरूर का	०	०	०	०	०	०	०	०
४	गेवराई	७७	४५२५	०	०	०	०	०	०
५	माजलगाव	११८	७०३९	०	०	०	०	०	०
६	वडवणी	३२	२४५०	०	०	०	०	०	०
७	बीड	०	०	०	०	०	०	०	०
८	केज	२६३	१७७३६	०	०	०	०	११४	५४५०
९	धारूर	५	३१२	०	०	०	०	१	५७
१०	परळी	३५२	२२४६९	०	०	०	०	३	१५५
११	अंबाजोगाई	१५	१०२२	०	०	०	०	९	४२६
	एकूण	६२९	३९३३४	०	०	१७४९१	२१९७७३	१५९	७१५९

अ.क्र.	तालुका	इतर		एकूण	
		आवक (टन)	मूल्य	आवक (टन)	मूल्य
१	२	२७	२८	२९	३०
१	आष्टी	८२८७	३१७०४०	२९४२१	६२२९०५
२	पाटोदा	०	०	०	०
३	शिरूर कासार	०	०	०	०
४	गेवराई	०	०	६३२१	१५५१०७
५	माजलगाव	०	०	४७१३	१४५६२२
६	वडवणी	०	०	१६६१	३६९७७
७	बीड	०	०	६०१०	१७२७६६
८	केज	१७२४२	६५८५८४	२२११९	७७७८६९
९	धारूर	०	०	१२३४	२६३७०
१०	परळी	१००५६	३६६६५८	१९५१२	७४२०२७
११	अंबाजोगाई	०	०	१०१५	३५७२३
	एकूण	१८३४३	६८३६९९	७०७१४	१९५३५२१

आधार - जिल्हयातील सर्व कृषी उत्पन्न बाजार समित्या जिल्हा बीड

निवडक कृषी मालाच्या त्रैमासिक सरासरी घाऊक किंमती

जिल्हा : बीड									संदर्भ - २०१४-१५	
अ. क्र.	कृषि मालाचे नांव	कृषि मालाचा वाण	त्रैमासिक सरासरी घाऊक किंमती प्रति क्विंटल मूल्य ₹							
			एप्रिल जून -	गेल्यावर्षी च्या तुलनेत वाढ / घट	जुलै - सप्टेंबर	गेल्यावर्षी च्या तुलनेत वाढ / घट	ऑक्टोबर - डिसेंबर	गेल्यावर्षी च्या तुलनेत वाढ / घट	जानेवारी - मार्च	गेल्यावर्षी च्या तुलनेत वाढ / घट
१	२	३	४	५	६	७	८	९	१०	११
१	गहू	पिवळा / क सो.	२०२१	१.७९	१७६९	-२.०७	१८९८	-७.०२	२०४६	४.२८
२	बाजरी	हायब्रीड / गावरान	१५५१	१४.८४	१४६५	११.९९	१६५०	१८.०१	१५४३	२२.४०
३	हरभरा	लाल / पिवळा	२९२३	-६.७५	२११०	-२३.१८	२००५	-३०.६४	३१९६	१०.२९
४	तुर	पांढरी / मिरुत्र	२४७ ७	-४०.३६	३१६८	-२२.२८	३७५९	-९.५४	५२४२	२३.४२
५	उडीद	काळा	४५११	०.००	४६९०	३०.८९	४६८२	२२.०२	४८३७	४१.७६
६	गुळ	-	०	०.००	०	०.००	०	०.००	०	०.००
७	ज्वारी	गावरान / संकरीत	२००४	१७.४९	१९५१	१०.९०	२१००	९.७९	२०१५	-१.०७
८	मूग	हिरवा	५१९१	१०.४४	५७९३	१९.९३	६९६३	३४.४८	६७१७	५९.९०
९	भुईमुग	जाड / हलका	३४००	-२४.४३	३३३५	-१८.६०	३७०१	-१६.४९	३८००	-१७.३९
१०	कांदे	गावरान	१८००	८९.४७	१५००	-५८.३३	१४५०	-३.३३	१४००	८६.६७
११	खुरसणी	-	०	०	०	०	०	०	०	०
१२	कापूस	-	४४९३	-५.६७	४४००	०.००	४१०८	-८.९६	४२८३	-९.११
आधार जिल्हयातील सर्व कृषी उत्पन्न बाजार समित्या , जिल्हा : बीड										

सहकारी सूत गिरण्या, हातमाग व यंत्रमाग यांचा तपशिल

अ.क्र.	तपशिल	आष्टी	पाटोदा	शिरूर का.	गेवराई	माजलगाव	वडवणी
१	२	३	४	५	६	७	८
अ) सहकारी सूत गिरण्या							
१	एकूण गिरण्यांची संख्या	१	०	०	१	०	०
२	उत्पादन चालू असलेल्या गिरण्यांची संख्या	१	०	०	१	०	०
३	सभासद संख्या (हजारात)	१००१	०	०	२०२०	०	०
४	भाग भांडवल (₹ - हजारात)	५०३	०	०	२०१५	०	०
५	त्यापैकी राज्य शासनाचे (₹ - हजारात)	०	०	०	२८०	०	०
६	चात्यांची संख्या लाखात	८	०	०	६	०	०
७	उत्पादित सूताचे मूल्य (₹ - हजारात)	१०५८२	०	०	९०८४	०	०
८	तोट्यातील गिरण्या (संख्या)	१	०	०	०	०	०
९	तोटा (₹ - हजारात)	२०५०	०	०	०	०	०
ब) सहकारी हातमाग व यंत्रमाग							
१	एकूण संस्था संख्या	०	०	०	०	०	०
२	सभासद संख्या (हजारात)	०	०	०	०	०	०
३	भाग भांडवल (₹ - हजारात)	०	०	०	०	०	०
४	त्यापैकी राज्य शासनाचे भाग भांडवल (₹ - हजारात)	०	०	०	०	०	०
५	मागांची संख्या	०	०	०	०	०	०
६	उत्पादित मूल्य (₹ - हजारात)	०	०	०	०	०	०
७	तोट्यातील संस्था (संख्या)	०	०	०	०	०	०
८	तोटा (₹ - हजारात)	०	०	०	०	०	०

सहकारी सूत गिरण्या, हातमाग व यंत्रमाग यांचा तपशिल

अ.क्र.	तपशिल	बीड	केज	धारुर	परळी	अंबाजोगाई	एकूण जिल्हा
१	२	९	१०	११	१२	१३	१४
अ) सहकारी सूत गिरण्या							
१	एकूण गिरण्यांची संख्या	१	१	०	१	०	५
२	उत्पादन चालू असलेल्या गिरण्यांची संख्या	१	०	०	१	०	४
३	सभासद संख्या (हजारात)	१५००	१५०२	०	२०००	०	८०२३
४	भाग भांडवल (₹ - हजारात)	३२००	१००३	०	१८००	०	८५२१
५	त्यापैकी राज्य शासनाचे (₹ - हजारात)	३००	०	०	३००	०	८८०
६	चात्यांची संख्या लाखात	१२	०	०	१७	०	४३
७	उत्पादित सूताचे मूल्य (₹ - हजारात)	७२८७३	०	०	९०४१	०	१०१५८०
८	तोट्यातील गिरण्या (संख्या)	१	०	०	०	०	२
९	तोटा (₹ - हजारात)	५५२५	०	०	०	०	७५७५
ब) सहकारी हातमाग व यंत्रमाग							
१	एकूण संस्था संख्या	२	१०	०	०	०	१२
२	सभासद संख्या (हजारात)	५५	५६९	०	०	०	६२४
३	भाग भांडवल (₹ - हजारात)	०	०	०	०	०	०
४	त्यापैकी राज्य शासनाचे भाग भांडवल (₹ - हजारात)	०	०	०	०	०	०
५	मागांची संख्या	०	०	०	०	०	०
६	उत्पादित मूल्य (₹ - हजारात)	०	०	०	०	०	०
७	तोट्यातील संस्था (संख्या)	२	१०	०	०	०	१२
८	तोटा (₹ - हजारात)	०	०	०	०	०	०
आधार:- जिल्हा उपनिबंधक,सहकारी संस्था,बीड							

तक्ता .७.१
जिल्हयातील विजेचा वापर

जिल्हा - बीड.		जिल्हयातील विजेचा वापर						संदर्भ वर्ष २०१४-१५		
अ.क्र.	तालुका	एकूण विजेचा वापर हजार किलो वॅट तास								
		घरगुती	व्यापारी कामासाठी लघुशक्तीसाठी	औद्योगिक	सार्वजनिक दिवाबत्ती	कृषि	इतर	एकूण	विजेचा दरडोई वापर	विज जोडण्याची संख्या (लाखात)
१	२	३	४	५	६	७	८	९	१०	११
१	आष्टी	१०३२०	१४००	२४००	३९४०	८१६२०	१२२०	१००९००	०.४१	०.३८
२	पाटोदा	६६१०	६८०	१२५०	१६१०	३६१४०	४०	४६३३०	०.३७	०.१९
३	शिरूर	५७६०	५७०	७३०	१४००	४०२२०	५७०	४९२५०	०.३८	०.२१
४	गेवराई	१४१७०	१४३०	३३८०	४३५०	११०३००	७४०	१३४३७०	०.४०	०.४४
५	माजलगाव	१०१७०	२०१०	२०००	१८६०	७३२४०	१८०	८९४६०	०.३५	०.२४
६	वडवणी	४७८०	६४०	९५०	१३३०	८६८००	५००	९५०००	१.०८	०.२१
७	बीड	५३०५०	११९४०	१५१९०	६८००	१३५१६०	१२६०	२२३४००	०.४६	०.८२
८	केज	१११७०	१२४०	१९९०	१३४०	१०८३४०	१०१०	१२५०९०	०.५१	०.३४
९	धारूर	७२८०	६३०	१०९०	१८९०	४५०१०	९०	५५९९०	०.४६	०.२१
१०	परळी	२४८६०	३८००	३६७०	१९१०	९९२७०	१८१०	१३५३२०	०.४७	०.३८
११	अंबाजोगाई	२६५६०	४२५०	४६९०	२१२०	८०५२०	५७०	११८७१०	०.४४	०.५२
	एकूण जिल्हा	१७४७३०	२८५९०	३७३४०	२८५५०	८९६६२०	७९९०	११७३८२०	०.४५४	३.९१९
आधार:- अधिक्षक अभियंता महाराष्ट्र राज्य विद्युत वितरण कंपनी मर्यादीत बीड.										

तक्ता क्र.७.२
मोटार वाहनांची आणि अनुज्ञापती धारकांची संख्या

जिल्हा -बीड						संदर्भ २०१४-१५		
अ. क्र.	बाब	एकूण वाहने	इंधनाच्या प्रकारानुसार वाहने			गेल्या वर्षातील वाहनांची संख्या	गेल्या वर्षाच्या तुलनेत शेकडा बदल	
			डिझेल	पेट्रोल	सी.एन.जी			
१	२	३	४	५	६	७	८	
प्रवासी वाहने								
१	बसेस	६४२	६४२	०	०	६३२	१.५८	
२	मोटारी आणि स्टेशन वॉगन्स (कार)	९८३८	९४६५	३७३	०	९६२१	२.२६	
३	जीप	१५४५६	१५३८९	६७	०	१४७२४	४.९७	
४	टॅक्सी	१६०	१६०	०	०	१२५	२८.००	
५	तीन चाकी वाहने (रिक्शा)	अ) ३-सीटर	११४०९	१०१००	१३०९	०	१०७०९	६.५४
		ब) ६-सीटर	४१७	४१७	०	०	३२१	२९.९१
		एकुण (अ+ब)	११८२६	१०५१७	१३०९	०	११०३०	७.२२
६	दुचाकी वाहने	२१५९३९	०	२१५९३९	०	१९७३६७	९.४१	
७	रुग्णवाहिका	९२	११	८१	०	२१	३३८.१०	
८	शाळेच्या बसेस	१०२	१०२	०	०	९०	१३.३३	
	एकूण प्रवासी वाहने	२५४०५५	३६२८६	२१७७६९	०	२३३६१०	८.७५	
माल वाहतूक-वाहने								
१	तीन चाकी	१८६४०	१८६४०	०	०	११११०	६७.७८	
२	चार चाकी	१२८१४	१२८१४	०	०	६४९२	९७.३८	
३	ट्रॅक्टर्स	११८५२	११८५२	०	०	१०९९०	७.८४	
४	जोड वाहने	८४१३	८४१३	०	०	७८०४	७.८०	
५	इतर	६९०	६९०	०	०	१३८	४००.००	
	एकुण माल वाहतूक वाहने	५२४०९	५२४०९	०	०	३६५३४	४३.४५	
	जिल्ह्यातील एकूण वाहने	३०६४६४	८६१७८	०	०	२७०१४४	१३.४४	
अनुज्ञापती धारकांची संख्या								
१	हलकी वाहने	७२१४	०	०	०	६५७५	९.७२	
२	जड वाहने	९७९३	०	०	०	२६२१	२७३.६४	
३	अॅटोरिक्सा	६४७०	०	०	०	३१८२	१०३.३३	
आधार - प्रादेशिक परिवहन अधिकारी, बीड / अंबाजोगाई								

तक्ता क्र.७.३

महाराष्ट्र राज्य मार्ग परिवहन महामंडळ यांचा वाहतूक उपक्रम

जिल्हा - बीड					
अ.क्र.	बाब	२०१२-१३	२०१३-१४	२०१४-१५	२०१३-१४ च्या तुलनेत २०१४-१५ मधील शेकडा बदल.
१	२	४	५	६	७
१	वर्ष अखेरीस मार्गांची संख्या	४२४	४६५	४७५	२.१५
२	मार्गांची एकूण लांबी (कि.मी.)	४५६३९	४६५५३	५१९७२	११.६४
३	मार्गांची सरासरी लांबी (कि.मी.)	१०७.६	१००.१	१०७.३८	७.२७
४	वर्षातील अस्तित्वात असलेल्या बसगाड्यांची संख्या	४७६	४९२	४५९	-६.७१
५	रस्त्यावर धावणाऱ्या बस गाड्यांची दैनिक सरासरी संख्या	४५४.२९	४६८.०७	४६९	०.२०
६	प्रवाशांची दैनिक सरासरी (संख्या लाखात)	१.८१	१.७	१.५९	-६.६४
७	वाहतुकीमुळे वर्षात मिळालेले उत्पन्न (₹ लाखात)	१४८३१.५९	१६१७९.३८	१७८२९.७४	१०.२०
८	दर प्रवाशामागे मिळालेले सरासरी उत्पन्न (₹ दर दिवशी)	२२.४५	२६.०७	३०.७८	१८.०७
आधार - विभागीय नियंत्रक, महाराष्ट्र राज्य मार्ग परिवहन महामंडळ, बीड					

तक्ता क्र.७.४

स्थानिक स्वराज्य संस्थांचे वाहतूक उपक्रम

जिल्हा :- बीड		स्थानिक स्वराज्य संस्थेचे नाव :- बीड नगरपालिका		संदर्भ वर्ष-२०१४-१५
अ.क्र.	बाब	परिमाण	बीड नगरपालिका	
१	२	३	४	
१	वर्षामध्ये प्रवासी वाहतूक केलेल्या एकूण अंतराची दैनिक सरासरी	कि.मी.	०	
२	दैनिक सरासरी प्रवासी संख्या	संख्या	०	
३	परिवहन सेवेसाठी वापरात असणाऱ्या दैनिक बसेसची सरासरी संख्या	संख्या	०	
	(अ) स्थानिक स्वराज्य संस्था			
	(ब) कंत्राटावर (क) इतर			
४	निव्वळ नफा/तोटा	लाख ₹	०	
५	विद्यार्थी, अपंग, वरिष्ठ नागरिक, रुग्ण यांना प्रवासी भाड्यातून सुट/सवलत दिलेली एकूण रक्कम	₹	०	
टीप बीड नगरपालिकेने उपक्रम बंद केल्याने माहिती ० आहे				
आधार - विभागीय नियंत्रक, महाराष्ट्र राज्य मार्ग परिवहन महामंडळ, बीड / नगर परिषद बीड				

तक्ता क्रमांक ७.५

पोष्ट आणि दूरध्वनी सेवा यांची आकडेवारी

जिल्हा - बीड.						संदर्भ - ३१ मार्च २०१५			
अ. क्र.	तालुका	पोष्टाची संख्या	पत्र-पेट्यांची संख्या	पोष्टमनची संख्या	पोष्टाची सुविधा असलेल्या गावांची संख्या.	वैयक्तिक दूरध्वनी संख्या			सार्वजनिक दूरध्वनी केंद्रांची संख्या (PCO)
						ग्रामीण	नागरी	एकूण	
१	२	३	५	६	७	८	९	१०	११
१	आष्टी	४७	८५	१	४७	९२४	०	९२४	१२
२	पाटोदा	२६	८९	१	२६	५७४	०	५७४	५१
३	शिरूर	२१	४९	०	२१	३२२	०	३२२	१६
४	गेवराई	३७	८६	२	३७	४१४	७२४	११३८	५५
५	माजलगाव	३९	९१	३	३९	२१७	७५८	९७५	२७
६	वडवणी	१५	६३	०	१५	७६	१६४	२४०	६
७	बीड	४४	११२	१७	४४	७११	५६२५	६३३६	१०५
८	केज	४४	९६	३	४४	६८५	०	६८५	४८
९	धारूर	१७	७८	१	१७	२५	२४९	२७४	१५
१०	परळी	१६	८८	१०	१६	२०६	१९८५	२१९१	७१
११	अंबाजोगाई	२४	९२	९	२४	५१२	२४९०	३००२	१०९
	एकूण जिल्हा	३३०	९२९	४७	३३०	४६६६	११९९५	१६६६१	५१५

आधार : १ अधीक्षक, डाकघर बीड. २. उपविभागीय टेलीफोन कार्यालय, बीड.

तक्ता क्र.७.६

रोड प्लॅन २००१-२०२१ नुसार जिल्हयातील रस्तेविकास कार्यक्रमांची प्रगती

जिल्हा - बीड										संदर्भ वर्ष २०१४ - १५
अ.क्र.	तालुका	३१.३.२०१५ अखेर पर्यंत स्थिती								
		ग्रामीण रस्ते			इतर रस्ते			एकूण		
		लक्ष्य	साध्य	प्रत्यक्ष खर्च	लक्ष्य	साध्य	प्रत्यक्ष खर्च	लक्ष्य	साध्य	प्रत्यक्ष खर्च
१	२	३	४	५	६	७	८	९	१०	११
१	आष्टी	०	०	०	०	०	०	०	०	०
२	पाटोदा	०	०	०	०	०	०	०	०	०
३	शिरूर का.	०	०	०	०	०	०	०	०	०
४	गेवराई	०	०	०	०	०	०	०	०	०
५	माजलगाव	०	०	०	०	०	०	०	०	०
६	वडवणी	०	०	०	०	०	०	०	०	०
७	बीड	०	०	०	०	०	०	०	०	०
८	केज	०	०	०	०	०	०	०	०	०
९	धारूर	०	०	०	०	०	०	०	०	०
१०	परळी	०	०	०	०	०	०	०	०	०
११	अंबाजोगाई	०	०	०	०	०	०	०	०	०
	एकूण	०	०	०	०	०	०	०	०	०

टीप:- कार्यकारी अभि सा..बा.वि.बीड व कार्यकारी जि.प. बांधकाम १ वर बीड यांना २००१-२१ च्या आराखडयास शासनाची मंजूरी मिळाली नाही.त्यांची माहिती निरंक आहे.

आधार - कार्यकारी अभियंता, सार्वजनिक बांधकाम विभाग बीड/अंबाजोगाई, कार्यकारी जि.प.बीड बांधकाम १ वर बीड

तक्ता क्र.७.७
पष्ठभाग व प्रकार यानुसार रस्त्यांची लांबी

जिल्हा :- बीड		रस्त्याचा प्रका रस्त्याची लांबी कि.मी. मध्ये संदर्भ २०१४ - १५							
अ. क्र.	बाब	राष्ट्रीय महामार्ग	द्रुतगती मार्ग	प्रमुख राज्य महामार्ग	राज्य महामार्ग	प्रमुख जिल्हा रस्ते	इतर जिल्हा रस्ते	ग्रामीण / न.प.रस्ते	एकूण रस्त्याची लांबी
१	२	३	४	५	६	७	८	९	१०
१	सिमेंट काँक्रीट								
१	सा.बां.वि.	०.००	०.००	०.००	०.००	०.००	०.००	०.००	०.००
२	जिल्हा परिषद	०.००	०.००	०.००	०.००	०.००	०.२०	१३९.६०	१३९.८०
३	न.पा. / म.न.पा.	०.००	०.००	०.००	०.००	०.००	०.००	२४१.८२	२४१.८२
२	डांबरी								
१	सा.बां.वि.	१९१.३५	०.००	२०५.००	१२८०.२५	१४८१.००	०.००	०.००	३१५७.६०
२	जिल्हा परिषद	०.००	०.००	०.००	०.००	०.००	१५९८.१०	१८९५.४२	३४९३.५२
३	न.पा. / म.न.पा.	०.००	०.००	०.००	०.००	०.००	०.००	२०१.७०	२०१.७०
३	खडीचे								
१	सा.बां.वि.	०.००	०.००	०.००	०.००	९९.८०	०.००	०.००	९९.८०
२	जिल्हा परिषद	०.००	०.००	०.००	०.००	०.००	४२५.६५	२०७५.५०	२५०१.१५
३	न.पा. / म.न.पा.	०.००	०.००	०.००	०.००	०.००	०.००	१८५.६९	१८५.६९
४	इतर / अपृष्ठांकित								
१	सा.बां.वि.	०.००	०.००	९.००	३१.००	६५.४०	०.००	०.००	१०५.४०
२	जिल्हा परिषद	०.००	०.००	०.००	०.००	०.००	१४३.६५	२७८९.६७	२९३३.३२
३	न.पा. / म.न.पा.	०.००	०.००	०.००	०.००	०.००	०.००	८३.६६	८३.६६
५	एकूण लांबी								
१	सा.बां.वि.	१९१.३५	०.००	२१४.००	१३११.२५	१६४६.२०	०.००	०.००	३३६२.८०
२	जिल्हा परिषद	०.००	०.००	०.००	०.००	०.००	२१६७.६०	६९००.१९	९०६७.७९
३	न.पा. / म.न.पा.	०.००	०.००	०.००	०.००	०.००	०.००	७१२.८७	७१२.८७
	जिल्हा एकूण	१९१.३५	०.००	२१४.००	१३११.२५	१६४६.२०	२१६७.६०	७६१३.०६	१३१४३.४६
बीड जिल्हयात द्रुतगती महामार्ग / मार्ग नाहीत म्हणुन स्तंभ ४ची माहिती ० आहे.									
आधार :- १.कार्यकारी अभियंता, सार्वजनिक बांधकाम विभाग, बीड / अंबाजोगाई/बांधकाम विभाग क्र.१ व २ जि.प. बीड/सर्व न.प.जि.बीड									

तक्ता क्र.७.८
तालुक्यातील रस्तेविषयक आकडेवारी

जिल्हा:- बीड		रस्त्यांची लांबी (कि.मी.)				संदर्भ वर्ष २०१४ - १५		
अनु.	तहसील	राष्ट्रीय महामार्ग	प्रमुख राज्य महामार्ग	राज्य महामार्ग	प्रमुख जिल्हा मार्ग	इतर जिल्हा मार्ग	ग्राम/ मार्ग	एकूण लांबी
१	२	३	४	५	६	७	८	९
१	आष्टी	०.००	४३.६०	१४६.००	१९३.००	४०९.१५	७७७.५०	१५६९.२५
२	पाटोदा	०.००	४९.४०	१०२.७०	२००.००	६२.७०	३७२.५०	७८७.३०
३	शिरूर का	७.७०	०.००	११२.८०	१३७.००	८८.५०	४१३.२०	७५९.२०
४	गेवराई	८६.२०	०.००	१३८.००	२५७.००	२५८.८५	६७५.४०	१४१५.४५
५	माजलगाव	४६.८५	०.००	८१.००	८७.०५	२२३.७०	१००१.६०	१४४०.२०
६	वडवणी	०.००	५९.००	३०.००	५५.००	९३.००	२७१.८३	५०८.८३
७	बीड	५०.६०	३१.००	१३३.००	२३७.००	२३६.८५	१५१४.९९	२२०३.४४
८	केज	०.००	०.००	१७०.८०	१७४.४०	२७१.९५	७३०.६०	१३४७.७५
९	धारूर	०.००	०.००	५५.००	११४.५०	११०.५०	४४७.०५	७२७.०५
१०	परळी	०.००	३१.००	१५७.०५	४३.६५	१७६.८०	६६०.१४	१०६८.६४
११	अंबाजोगाई	०.००	०.००	१८४.९०	१४७.४०	२३५.६०	७४८.२५	१३१६.१५
	एकूण	१९१.३५	२१४.००	१३११.२५	१६४६.००	२१६७.६०	७६१३.०६	१३१४३.२६

अनु.	तहसील	पृष्ठभागानुसार रस्त्यांची लांबी				प्रति शंभर चौ.कि.मी. क्षेत्रफळा मागे रस्त्यांची लांबी	
		अपृष्ठांकित	पृष्ठांकित			पृष्ठांकित	एकूण
			खडीचे	डांबरी /सिमेंट काँक्रीट	एकूण		
१	२	१०	११	१२	१३	१४	१५
१	आष्टी	२२९.३०	५७७.१५	७६२.८०	१३३९.९५	८७.५३	१०२.५१
२	पाटोदा	११८.५०	१७०.००	४९८.८०	६६८.८०	७६.८९	९०.५२
३	शिरूर का	१९०.५०	१८१.००	३८७.७०	५६८.७०	७५.८६	१०१.२७
४	गेवराई	३२७.२५	३०६.२०	७८२.००	१०८८.२०	७१.७६	९३.३४
५	माजलगाव	५१६.३५	२७२.५०	६५१.३५	९२३.८५	९६.५२	१५०.४७
६	वडवणी	२१७.०३	३२.१०	२५९.७०	२९१.८०	७२.३९	१२६.२४
७	बीड	४९८.१७	४१६.१०	१२८९.१७	१७०५.२७	१०८.५७	१४०.२९
८	केज	१२४.९५	२७४.२५	९४८.५५	१२२२.८०	१११.२४	१२२.६१
९	धारूर	३०१.९०	६६.००	३५९.१५	४२५.१५	७३.३१	१२५.३६
१०	परळी	३०५.०३	१७८.१९	५८५.४२	७६३.६१	१००.६१	१४०.७९
११	अंबाजोगाई	२४५.६५	१९७.०५	८७३.४५	१०७०.५०	११४.५२	१४०.७९
	एकूण	३०७४.६३	२६७०.५४	७३९८.०९	१००६८.६३	९१.७८	११९.८०
टिप सार्वजनिक बांधकाम विभागाकडून सर्व रस्त्यांचा लांबीचे मोजणीचे काम सुरु असल्याने मागील वर्षांचा आकडेवारी मध्ये बदल होऊ शकतो							
आधार :- १.कार्यकारी अभियंता, सार्वजनिक बांधकाम विभाग, बीड / अंबाजोगाई / २.बांधकाम विभाग क्र.१ व २ जि.प. बीड / ३.सर्व न.प.जि.बीड							

तक्ता क्र.७.९
पिण्याच्या पाण्याच्या सोयी व टंचाई संबंधी केलेल्या उपाययोजना

जिल्हा बोर्ड		संदर्भ वर्ष २०१४-१५												
अ. क्र.	बाबी	आष्टी	पाटोडा	शिरका	गेवराई	माजलागांव	वडवणी	बीड	केज	धारुर	परळी	अंबाजोगाई	जिल्हा एकुण	
१	२	३	४	५	६	७	८	९	१०	११	१२	१३	१४	
१	वस्ती असलेल्या गावांची एकुण संख्या	१७६	१०५	९४	१९३	१२१	४५	२२४	१२१	६७	१०५	१०६	१३५७	
२	गावातील वाड्या/वस्त्यांची संख्या	२७१	३३	१००	१०५	१२८	२५	१४१	१००	६०	१४५	७३	११८१	
बारा महिने पुरेसे पाणी उपलब्ध असलेल्या														
३	३.१ गावांची संख्या	५४	५१	५३	१०१	१६	३०	१०६	९४	४८	१०३	१०६	७६२	
	३.२ त्याखालील वाड्या/वस्त्यांची संख्या	९७	०	०	३७	१०५	०	८४	८७	४०	१४१	७३	६६४	
त्यापैकी नळाने पाणीपुरवठा योजनेद्वारे पाणीपुरवठा करण्यात येत असलेल्या														
४	४.१ गावांची संख्या	५४	५१	५३	१०१	१६	३०	१२०	९४	१९	१०३	०	६४१	
	४.२ त्याखालील वाड्या/वस्त्यांची संख्या	९७	०	०	३७	१०५	०	५७	१३	२०	१४१	०	४७०	
पिण्याच्या पाण्याची टंचाई असलेली गावे व वाड्या/वस्त्या संदर्भ वर्षातील														
५	अ) एकुण टंचाईग्रस्त गावे (संख्या)	१२२	५४	४१	९२	१०५	१५	११८	२७	१९	२	०	५९५	
	ब) एकुण वाड्या / वस्त्यां (संख्या)	१७४	३३	१००	६८	२३	२५	५७	१३	२०	४	०	५१७	
	बृहत आराखड्यानुसार													
	अ) एकुण टंचाईग्रस्त गावे (संख्या)	११५	३५	३४	७२	२२	१	९४	४३	१५	१२	६	४४९	
	एकुण टंचाईग्रस्त वाड्या / वस्त्या (संख्या)	२१२	३०	२१	२६	७	१५	४२	३५	१५	७	६	४१६	
केलेली उपाययोजना														
अ) टँकरने पुरवठा होणा-या														
६	गावांची संख्या	११५	३५	३४	७२	२२	१	९४	४३	१५	१२	६	४४९	
	गावातील वाड्या/वस्त्यांची संख्या	२१२	३०	२१	२६	७	१५	४२	३५	१५	७	६	४१६	
	टँकरची संख्या	१२७	३१	४८	१०२	३६	६	१०५	५२	२१	१९	६	५५३	
	ब) बैलगाडीने पुरवठा होणा-या													
	गावांची संख्या	०	०	०	०	०	०	०	०	०	०	०	०	
	गावातील वाड्या / वस्त्यांची संख्या	०	०	०	०	०	०	०	०	०	०	०	०	
बैलगाड्यांची संख्या	०	०	०	०	०	०	०	०	०	०	०	०		
क) इतर साधनांनी पुरवठा होणा-या														
गावांची संख्या	०	०	०	०	०	०	०	०	०	०	०	०	०	
गावातील वाड्या / वस्त्यांची संख्या	०	०	०	०	०	०	०	०	०	०	०	०	०	
साधने संख्या	०	०	०	०	०	०	०	०	०	०	०	०	०	
आधार:- कार्यकारी अभियंता पाणी पुरवठा विभाग जिल्हा परिषद बोर्ड.														

तक्ता क्र.७.१०
अनुसूचित जाती व नवबौद्ध वैयक्तिक नळजोडणी

जिल्हा : बीड		संदर्भ वर्ष :- २०१४-१५	
अ.क्र.	तालुका	ग्रामिण भाग	
		लाभार्थी (संख्या)	खर्च (लाखात)
१	२	३	४
१	आष्टी	११२	१०.६१
२	पाटोदा	०	०.००
३	शिरूर (का)	३०४	३५.४३
४	गेवराई	३१६	२१.४२
५	माजलगाव	०	०.००
६	वडवणी	६२	८.५७
७	बीड	५११	५२.९५
८	केज	०	०.००
९	धारूर	०	०.००
१०	परळी	०	०.००
११	अंबाजोगाई	५५८	२२.३२
	एकूण	१८६३	१५१.३
आधार : कार्यकारी अभियंता, ग्रामिण पाणी पुरवठा विभाग, जिल्हापरिषद बीड. सर्व न प बीड			

तक्ता क्र.७.११
ग्रामिण भागात शौचालयाची सुविधा असणा-या कुटुंबांची संख्या

जिल्हा -बीड		दारिद्र्य रेषेखालील कुटुंबे				दारिद्र्य रेषेवरील कुटुंबे			
अ. क्र.	तालुका	एकूण कुटुंबे	शौचालये असलेली कुटुंबे	शौचालये नसलेली कुटुंबे	शौचालये नसलेल्या कुटुंबांची टक्केवारी	एकूण कुटुंबे	शौचालये असलेली कुटुंबे	शौचालये नसलेली कुटुंबे	शौचालये नसलेल्या कुटुंबांची टक्केवारी
१	२	३	४	५	६	७	८	९	१०
१	आष्टी	१३९११	५०८९	८८२२	६३.४२	४६२७४	९३२९	३६९४५	७९.८४
२	पाटोदा	६४४६	३३६४	३०८२	४७.८१	२४५५०	५४३६	१९११४	७७.८६
३	शिरूर (का)	६६३९	४६७२	१९६७	२९.६३	२५१३३	९२९८	१५८३५	६३.००
४	गेवराई	१५७४३	४२८०	११४६३	७२.८१	५६८६३	९५९३	४७२७०	८३.१३
५	माजलगाव	१०४८४	३७९४	६६९०	६३.८१	४०२५५	९६४७	३०६०८	७६.०४
६	वडवणी	४३६९	१७५३	२६१६	५९.८८	१७१६६	३६६३	१३५०३	७८.६६
७	बीड	१७४२१	५७३९	११६८२	६७.०६	६२६८३	११९६६	५०७१७	८०.९१
८	केज	११८२७	३८०२	८०२५	६७.८५	४८६७१	७००९	४१६६२	८५.६०
९	धारूर	५३३५	१८८४	३४५१	६४.६९	२०२४२	३५८२	१६६६०	८२.३०
१०	परळी	८७०४	२२१२	६४९२	७४.५९	३३१०८	७३६०	२५७४८	७७.७७
११	अंबाजोगाई	९३६५	४३४४	५०२१	५३.६१	३५७०५	९४६७	२६२३८	७३.४९
	एकूण	११०२४४	४०९३३	६९३११	६२.८७	४१०६५०	८६३५०	३२४३००	७८.९७
आधार - उपमुख्य कार्यकारी अधिकारी पाणी पुरवठा व स्वच्छता विभाग जि.प.बीड.									

तक्ता ८.१
जिल्ह्यातील प्राथमिक शाळांबाबतची माहिती

अ.क्र.	तालुका	बाब	शासकीय शाळा				
			संख्या	शिक्षकांची संख्या	विद्यार्थ्यांची संख्या		स्वच्छता गृहांची सुविधा असलेल्या शाळा
					मुले	मुली	
१	२	३	४	५	६	७	८
१	आष्टी	एकूण	२	१८	१७७	१०७	२
		पैकी मुलीकरिता	०	०	०	०	०
२	पाटोदा	एकूण	१	६	०	८२	१
		पैकी मुलीकरिता	१	६	०	८२	१
३	शिरूर कासार	एकूण	१	६	८५	०	१
		पैकी मुलीकरिता	०	०	०	०	०
४	गेवराई	एकूण	२	३०	१६७	१२५	२
		पैकी मुलीकरिता	०	०	०	०	०
५	माजलगाव	एकूण	०	०	०	०	०
		पैकी मुलीकरिता	०	०	०	०	०
६	वडवणी	एकूण	१	५	१६	१८	१
		पैकी मुलीकरिता	०	०	०	०	०
७	बीड	एकूण	०	०	०	०	०
		पैकी मुलीकरिता	०	०	०	०	०
८	केज	एकूण	०	०	०	०	०
		पैकी मुलीकरिता	०	०	०	०	०
९	धारूर	एकूण	२	१०	१७०	९४	२
		पैकी मुलीकरिता	०	०	०	०	०
१०	परळी	एकूण	३	२१	३२१	१३७	३
		पैकी मुलीकरिता	०	०	०	०	०
११	अंबाजोगाई	एकूण	०	०	०	०	०
		पैकी मुलीकरिता	०	०	०	०	०
	एकूण	एकूण	१२	९६	९३६	५६३	१२
		पैकी मुलीकरिता	१	६	०	८२	१

तक्ता ८.१
जिल्ह्यातील प्राथमिक शाळांबाबतची माहिती

अ.क्र.	तालुका	बाब	स्थानिक स्वराज्य संस्थांच्या शाळा				
			संख्या	शिक्षकांची संख्या	विद्यार्थ्यांची संख्या		स्वच्छता गृहांची सुविधा असलेल्या शाळा
					मुले	मुली	
१	२	३	९	१०	११	१२	१३
१	आष्टी	एकूण	२७६	१०३२	१०६८७	१०५४१	२६०
		पैकी मुलीकरिता	२	३७	०	८७३	२
२	पाटोदा	एकूण	१९८	६३०	५४५५	५०६३	१६६
		पैकी मुलीकरिता	२	१४	०	३०९	२
३	शिरूर कासार	एकूण	१९७	६३३	५५३८	५२०२	१७७
		पैकी मुलीकरिता	२	१५	०	२९३	२
४	गेवराई	एकूण	३३१	१४३०	१७००३	१६७१२	२६८
		पैकी मुलीकरिता	६	४२	०	१०८४	५
५	माजलगाव	एकूण	२३७	८७३	९७४०	१०२०८	२१४
		पैकी मुलीकरिता	४	३८	०	७०७	४
६	वडवणी	एकूण	१०४	३७८	४०६७	४२०१	९२
		पैकी मुलीकरिता	२	१६	०	३०४	२
७	बीड	एकूण	४६३	१६६८	१७२३७	१५८११	३१४
		पैकी मुलीकरिता	७	५१	०	११६६	६
८	केज	एकूण	२६१	९०८	९४७५	९०९५	१९४
		पैकी मुलीकरिता	२	१०	०	२५१	२
९	धारूर	एकूण	१३८	५३७	५६१२	५९६८	१०५
		पैकी मुलीकरिता	२	१६	०	२५३	२
१०	परळी	एकूण	१९०	७७८	८३८१	८५६५	१७४
		पैकी मुलीकरिता	१	२	०	३७	१
११	अंबाजोगाई	एकूण	१८९	८१७	८३४१	८५०४	१६१
		पैकी मुलीकरिता	३	२३	०	५३४	३
	एकूण	एकूण	२५८४	९६८४	१०१५३६	९९८७०	२१२५
		पैकी मुलीकरिता	३३	२६४	०	५८११	३१

तक्ता ८.१
जिल्ह्यातील प्राथमिक शाळांबाबतची माहिती

अ.क्र.	तालुका	बाब	खाजगी अनुदानित शाळा				
			संख्या	शिक्षकांची संख्या	विद्यार्थ्यांची संख्या		स्वच्छता गृहांची सुविधा असलेल्या शाळा
					मुले	मुली	
१	२	३	१४	१५	१६	१७	१८
१	आष्टी	एकूण	६४	८७६	७२४०	५४७०	५८
		पैकी मुलीकरिता	१	९	०	१२०	१
२	पाटोदा	एकूण	३४	४१४	३७६२	३०३२	३४
		पैकी मुलीकरिता	२	१७	०	३९२	२
३	शिरूर कासार	एकूण	२७	३८४	३०८१	२६०८	२७
		पैकी मुलीकरिता	०	०	०	०	०
४	गेवराई	एकूण	४८	७१६	७५८८	६५७३	४४
		पैकी मुलीकरिता	०	०	०	०	०
५	माजलगाव	एकूण	४१	६६२	९६९३	७८६३	४०
		पैकी मुलीकरिता	१	१८	०	३२०	१
६	वडवणी	एकूण	९	१६३	१९९३	२०४३	९
		पैकी मुलीकरिता	०	०	०	०	०
७	बीड	एकूण	१५८	२३०९	३०४५६	२३८३६	१५६
		पैकी मुलीकरिता	६	८३	०	१८९८	६
८	केज	एकूण	६९	९२९	९३९८	७७७३	६३
		पैकी मुलीकरिता	३	३५	०	६९३	२
९	धारूर	एकूण	२५	२५४	२९८३	२६६२	२१
		पैकी मुलीकरिता	१	४	०	१८८	०
१०	परळी	एकूण	८३	११२७	१५०६१	१२२७०	८३
		पैकी मुलीकरिता	२	२५	०	७२७	३
११	अंबाजोगाई	एकूण	८०	१००५	१५७६५	११७२४	८०
		पैकी मुलीकरिता	५	८४	०	२०९५	५
	एकूण	एकूण	६३८	८८३९	१०७०२०	८५८५४	६१५
		पैकी मुलीकरिता	२१	२७५	०	६४३३	२०

तक्ता ८.१
जिल्ह्यातील प्राथमिक शाळांबाबतची माहिती

अ.क्र.	तालुका	बाब	खाजगी विनाअनुदानित शाळा				
			संख्या	शिक्षकांची संख्या	विद्यार्थ्यांची संख्या		स्वच्छता गृहांची सुविधा असलेल्या शाळा
					मुले	मुली	
१	२	३	१९	२०	२१	२२	२३
१	आष्टी	एकूण	२७	२००	१३५८	८५३	२७
		पैकी मुलीकरिता	०	०	०	०	०
२	पाटोदा	एकूण	१६	९६	९७२	५०९	१६
		पैकी मुलीकरिता	०	०	०	०	०
३	शिरूर कासार	एकूण	२२	१२३	९१२	५४२	२२
		पैकी मुलीकरिता	०	०	०	०	०
४	गेवराई	एकूण	३१	१९१	२९७३	१६७१	२८
		पैकी मुलीकरिता	०	०	०	०	०
५	माजलगाव	एकूण	३१	२३२	२९२९	१८४१	२७
		पैकी मुलीकरिता	१	१३	०	२८४	१
६	वडवणी	एकूण	१४	१०६	१०३१	७३६	१२
		पैकी मुलीकरिता	०	०	०	०	०
७	बीड	एकूण	७७	५८८	८७१२	४९०१	७०
		पैकी मुलीकरिता	०	०	०	०	०
८	केज	एकूण	२९	२१९	१९५४	१२३९	२८
		पैकी मुलीकरिता	१	४	०	६४	१
९	धारूर	एकूण	१४	८७	१३३४	७९९	१४
		पैकी मुलीकरिता	०	०	०	०	१
१०	परळी	एकूण	३६	२५२	३३४३	२०५८	३६
		पैकी मुलीकरिता	०	०	०	०	०
११	अंबाजोगाई	एकूण	४७	२६५	४८१३	२२५९	४०
		पैकी मुलीकरिता	२	१४	०	१८३	२
	एकूण	एकूण	३४४	२३५९	३०३३१	१७४०८	३२०
		पैकी मुलीकरिता	४	३१	०	५३१	५

तक्ता ८.१
जिल्ह्यातील प्राथमिक शाळांबाबतची माहिती

अ.क्र.	तालुका	बाब	एकूण शाळा				
			संख्या	शिक्षकांची संख्या	विद्यार्थ्यांची संख्या		स्वच्छता गृहांची सुविधा असलेल्या शाळा
					मुले	मुली	
१	२	३	२४	२५	२६	२७	२८
१	आष्टी	एकूण	३६९	२१२६	१९४६२	१६९७१	३४७
		पैकी मुलीकरिता	३	४६	०	९९३	३
२	पाटोदा	एकूण	२४९	११४६	१०१८९	८६८६	२१७
		पैकी मुलीकरिता	५	३७	०	७८३	५
३	शिरूर कासार	एकूण	२४७	११४६	९६१६	८३५२	२२७
		पैकी मुलीकरिता	२	१५	०	२९३	२
४	गेवराई	एकूण	४१२	२३६७	२७७३१	२५०८१	३४२
		पैकी मुलीकरिता	६	४२	०	१०८४	५
५	माजलगाव	एकूण	३०९	१७६७	२२३६२	१९९१२	२८१
		पैकी मुलीकरिता	६	६९	०	१३११	६
६	वडवणी	एकूण	१२८	६५२	७१०७	६९९८	११४
		पैकी मुलीकरिता	२	१६	०	३०४	२
७	बीड	एकूण	६९८	४५६५	५६४०५	४४५४८	५४०
		पैकी मुलीकरिता	१३	१३४	०	३०६४	१२
८	केज	एकूण	३५९	२०५६	२०८२७	१८१०७	२८५
		पैकी मुलीकरिता	६	४९	०	१००८	५
९	धारूर	एकूण	१७९	८८८	१००९९	९५२३	१४२
		पैकी मुलीकरिता	३	२०	०	४४१	३
१०	परळी	एकूण	३१२	२१७८	२७१०६	२३०३०	२९६
		पैकी मुलीकरिता	३	२७	०	७६४	४
११	अंबाजोगाई	एकूण	३१६	२०८७	२८९१९	२२४८७	२८१
		पैकी मुलीकरिता	१०	१२१	०	२८१२	१०
	एकूण	एकूण	३५७८	२०९७८	२३९८२३	२०३६९५	३०७२
		पैकी मुलीकरिता	५९	५७६	०	१२८५७	५७
टिप मागील वर्षी U DISE चे काम अपूर्ण असल्याने मागील वर्षीचा माहितीशी कदाचित जुळणार नाही अशी माहिती जिल्हा परीषद शिक्षण अधिकारी यांनी दिली आहे.							
आधार - ज.प.शिक्षणाधिकारी (प्रा.), बीड							

तक्ता ८.२
जिल्ह्यातील माध्यमिक शाळांबाबतची माहिती

अ.क्र.	तालुका	बाब	शासकीय शाळा				
			संख्या	शिक्षकांची संख्या	विद्यार्थ्यांची संख्या		स्वच्छता गृहांची सुविधा असलेल्या शाळा
					मुले	मुली	
१	२	३	४	५	६	७	८
१	आष्टी	एकूण	२	१८	३५	६	२
		पैकी मुलींकरिता	०	०	०	०	०
२	पाटोदा	एकूण	१	६	०	३४	१
		पैकी मुलींकरिता	१	६	०	३४	१
३	शिरूर कासार	एकूण	१	६	३८	०	१
		पैकी मुलींकरिता	०	०	०	०	०
४	गेवराई	एकूण	२	३०	९९	६२	२
		पैकी मुलींकरिता	०	०	०	०	०
५	माजलगाव	एकूण	०	०	०	०	०
		पैकी मुलींकरिता	०	०	०	०	०
६	वडवणी	एकूण	१	५	०	०	१
		पैकी मुलींकरिता	०	०	०	०	०
७	बीड	एकूण	०	०	०	०	०
		पैकी मुलींकरिता	०	०	०	०	०
८	केज	एकूण	०	०	०	०	०
		पैकी मुलींकरिता	०	०	०	०	०
९	धारूर	एकूण	१	३	०	०	१
		पैकी मुलींकरिता	०	०	०	०	०
१०	परळी	एकूण	१	७	३८	०	१
		पैकी मुलींकरिता	०	०	०	०	०
११	अंबाजोगाई	एकूण	०	०	०	०	०
		पैकी मुलींकरिता	०	०	०	०	०
	एकूण	एकूण	९	७५	२१०	१०२	९
		पैकी मुलींकरिता	१	६	०	३४	१

टीप वडवणी व धारूर येथे नवीन शाळा सुरु केलेल्या असल्याने विद्यार्थी संख्या ० आहे

तक्ता ८.२
जिल्ह्यातील माध्यमिक शाळांबाबतची माहिती

अ.क्र.	तालुका	बाब	स्थानिक स्वराज्य संस्थांच्या शाळा				
			संख्या	शिक्षकांची संख्या	विद्यार्थ्यांची संख्या		स्वच्छता गृहांची सुविधा असलेल्या शाळा
					मुले	मुली	
१	२	३	९	१०	११	१२	१३
१	आष्टी	एकूण	८	१२९	२५५	५१६	८
		पैकी मुलीकरिता	१	३४	०	२९३	१
२	पाटोदा	एकूण	४	५६	१७२	१६१	४
		पैकी मुलीकरिता	०	०	०	०	०
३	शिरूर कासार	एकूण	४	६३	१९५	१६४	४
		पैकी मुलीकरिता	०	०	०	०	०
४	गेवराई	एकूण	७	१७६	६२३	७९५	७
		पैकी मुलीकरिता	१	८	०	१८	१
५	माजलगाव	एकूण	५	६६	१५७	३३२	५
		पैकी मुलीकरिता	१	२४	०	१७०	१
६	वडवणी	एकूण	१	७	०	८	१
		पैकी मुलीकरिता	१	७	०	८	१
७	बीड	एकूण	११	१३१	५७५	४३६	१०
		पैकी मुलीकरिता	२	१४	०	६	२
८	केज	एकूण	८	६७	१७३	१६०	८
		पैकी मुलीकरिता	०	०	०	०	०
९	धारूर	एकूण	४	४९	१५१	२१०	४
		पैकी मुलीकरिता	१	९	०	३५	१
१०	परळी	एकूण	६	७७	१७५	२२१	६
		पैकी मुलीकरिता	०	०	०	०	०
११	अंबाजोगाई	एकूण	१०	१२३	२९२	३४७	९
		पैकी मुलीकरिता	१	११	०	४४	१
	एकूण	एकूण	६८	९४४	२७६८	३३५०	६६
		पैकी मुलीकरिता	८	१०७	०	५७४	८

तक्ता ८.२
जिल्ह्यातील माध्यमिक शाळांबाबतची माहिती

अ.क्र.	तालुका	बाब	खाजगी अनुदानित शाळा				
			संख्या	शिक्षकांची संख्या	विद्यार्थ्यांची संख्या		स्वच्छता गृहांची सुविधा असलेल्या शाळा
					मुले	मुली	
१	२	३	१४	१५	१६	१७	१८
१	आष्टी	एकूण	५५	७९६	३७७८	२९२३	५२
		पैकी मुलीकरिता	१	९	०	७५	१
२	पाटोदा	एकूण	२६	३५७	१९३९	१५६९	२६
		पैकी मुलीकरिता	१	१३	०	१७०	१
३	शिरूर कासार	एकूण	२६	३७६	१६२०	१४८८	२६
		पैकी मुलीकरिता	०	०	०	०	०
४	गेवराई	एकूण	३६	६१४	३६६१	२९०३	३३
		पैकी मुलीकरिता	०	०	०	०	०
५	माजलगाव	एकूण	२७	५२१	३४१०	२७८४	२७
		पैकी मुलीकरिता	१	१८	०	२३८	१
६	वडवणी	एकूण	९	१६३	११३७	१०७३	९
		पैकी मुलीकरिता	०	०	०	०	०
७	बीड	एकूण	८७	१५६१	९६८७	७१३९	८४
		पैकी मुलीकरिता	४	७५	०	८९२	४
८	केज	एकूण	५२	७८०	४३८१	३४५२	४८
		पैकी मुलीकरिता	२	३०	०	२७४	२
९	धारूर	एकूण	१५	१८८	११८१	१०४४	१५
		पैकी मुलीकरिता	०	०	०	०	०
१०	परळी	एकूण	४८	६७९	४७१३	३८०९	४८
		पैकी मुलीकरिता	१	५	०	१४७	१
११	अंबाजोगाई	एकूण	४७	६९४	५३११	३९३३	४६
		पैकी मुलीकरिता	३	६९	०	११८४	३
	एकूण	एकूण	४२८	६७२९	४०८१८	३२११७	४१४
		पैकी मुलीकरिता	१३	२१९	०	२९८०	१३

तक्ता ८.२
जिल्ह्यातील माध्यमिक शाळांबाबतची माहिती

अ.क्र.	तालुका	बाब	खाजगी विनाअनुदानित शाळा				
			संख्या	शिक्षकांची संख्या	विद्यार्थ्यांची संख्या		स्वच्छता गृहांची सुविधा असलेल्या शाळा
					मुले	मुली	
१	२	३	१९	२०	२१	२२	२३
१	आष्टी	एकूण	१८	१५१	६५४	४७८	१७
		पैकी मुलीकरिता	०	०	०	०	०
२	पाटोदा	एकूण	१०	६०	३९१	१६६	९
		पैकी मुलीकरिता	०	०	०	०	०
३	शिरूर कासार	एकूण	८	६१	३०२	१८१	८
		पैकी मुलीकरिता	०	०	०	०	०
४	गेवराई	एकूण	१४	१२५	८६१	४९५	१४
		पैकी मुलीकरिता	०	०	०	०	०
५	माजलगाव	एकूण	१०	१०८	६०३	५११	१०
		पैकी मुलीकरिता	०	०	०	०	०
६	वडवणी	एकूण	६	५७	३४१	२१६	६
		पैकी मुलीकरिता	०	०	०	०	०
७	बीड	एकूण	३०	३२२	१५२३	९७६	३०
		पैकी मुलीकरिता	०	०	०	०	०
८	केज	एकूण	१९	१४७	९६५	४३३	१९
		पैकी मुलीकरिता	०	०	०	०	०
९	धारूर	एकूण	५	३४	२४३	१४४	५
		पैकी मुलीकरिता	०	०	०	०	०
१०	परळी	एकूण	१२	११०	५०६	४२९	११
		पैकी मुलीकरिता	०	०	०	०	०
११	अंबाजोगाई	एकूण	१६	११९	८०७	४२३	१६
		पैकी मुलीकरिता	०	०	०	०	०
	एकूण	एकूण	१४८	१२९४	७१९६	४४५२	१४५
		पैकी मुलीकरिता	०	०	०	०	०

तक्ता ८.२
जिल्ह्यातील माध्यमिक शाळांबाबतची माहिती

अ.क्र.	तालुका	बाब	एकूण शाळा				स्वच्छता गृहांची सुविधा असलेल्या शाळा
			संख्या	शिक्षकांची संख्या	विद्यार्थ्यांची संख्या		
					मुले	मुली	
१	२	३	२४	२५	२६	२७	२८
१	आष्टी	एकूण	८३	१०९४	४७२२	३९२३	७९
		पैकी मुलीकरिता	२	४३	०	३६८	२
२	पाटोदा	एकूण	४१	४७९	२५०२	१९३०	४०
		पैकी मुलीकरिता	२	१९	०	२०४	२
३	शिरूर कासार	एकूण	३९	५०६	२१५५	१८३३	३९
		पैकी मुलीकरिता	०	०	०	०	०
४	गेवराई	एकूण	५९	९४५	५२४४	४२५५	५६
		पैकी मुलीकरिता	१	८	०	१८	१
५	माजलगाव	एकूण	४२	६९५	४१७०	३६२७	४२
		पैकी मुलीकरिता	२	४२	०	४०८	२
६	वडवणी	एकूण	१७	२३२	१४७८	१२९७	१७
		पैकी मुलीकरिता	१	७	०	८	१
७	बीड	एकूण	१२८	२०१४	११७८५	८५५१	१२४
		पैकी मुलीकरिता	६	८९	०	८९८	६
८	केज	एकूण	७९	९९४	५५१९	४०४५	७५
		पैकी मुलीकरिता	२	३०	०	२७४	२
९	धारूर	एकूण	२५	२७४	१५७५	१३९८	२५
		पैकी मुलीकरिता	१	९	०	३५	१
१०	परळी	एकूण	६७	८७३	५४३२	४४५९	६६
		पैकी मुलीकरिता	१	५	०	१४७	१
११	अंबाजोगाई	एकूण	७३	९३६	६४१०	४७०३	७१
		पैकी मुलीकरिता	४	८०	०	१२२८	४
	एकूण	एकूण	६५३	९०४२	५०९९२	४००२१	६३४
		पैकी मुलीकरिता	२२	३३२	०	३५८८	२२
टिप मागील वर्षी U DISE चे काम अपूर्ण असल्याने मागील वर्षीचा माहितीशी कदाचित जुळणार नाही अशी माहिती जिल्हा परीषद शिक्षण अधिकारी यांनी दिली आहे.							
आधार -ज.प.शिक्षणाधिकारी (मा.),बीड							

तक्ता ८.३
जिल्ह्यातील उच्च माध्यमिक शाळांबाबतची माहिती

अ.क्र.	तालुका	बाब	शासकीय शाळा				
			संख्या	शिक्षकांची संख्या	विद्यार्थ्यांची संख्या		स्वच्छता गृहांची सुविधा असलेल्या शाळा
					मुले	मुली	
१	२	३	४	५	६	७	८
१	आष्टी	एकूण	०	०	०	०	०
		पैकी मुलींकरिता	०	०	०	०	०
२	पाटोदा	एकूण	०	०	०	०	०
		पैकी मुलींकरिता	०	०	०	०	०
३	शिरूर कासार	एकूण	०	०	०	०	०
		पैकी मुलींकरिता	०	०	०	०	०
४	गेवराई	एकूण	१	२५	३८	३६	१
		पैकी मुलींकरिता	०	०	०	०	०
५	माजलगाव	एकूण	०	०	०	०	०
		पैकी मुलींकरिता	०	०	०	०	०
६	वडवणी	एकूण	०	०	०	०	०
		पैकी मुलींकरिता	०	०	०	०	०
७	बीड	एकूण	०	०	०	०	०
		पैकी मुलींकरिता	०	०	०	०	०
८	केज	एकूण	०	०	०	०	०
		पैकी मुलींकरिता	०	०	०	०	०
९	धारूर	एकूण	०	०	०	०	०
		पैकी मुलींकरिता	०	०	०	०	०
१०	परळी	एकूण	०	०	०	०	०
		पैकी मुलींकरिता	०	०	०	०	०
११	अंबाजोगाई	एकूण	०	०	०	०	०
		पैकी मुलींकरिता	०	०	०	०	०
	एकूण	एकूण	१	२५	३८	३६	१
		पैकी मुलींकरिता	०	०	०	०	०

तक्ता ८.३
जिल्ह्यातील उच्च माध्यमिक शाळांबाबतची माहिती

अ.क्र.	तालुका	बाब	स्थानिक स्वराज्य संस्थांच्या शाळा				
			संख्या	शिक्षकांची संख्या	विद्यार्थ्यांची संख्या		स्वच्छता गृहांची सुविधा असलेल्या शाळा
					मुले	मुली	
१	२	३	९	१०	११	१२	१३
१	आष्टी	एकूण	०	०	०	०	०
		पैकी मुलींकरिता	०	०	०	०	०
२	पाटोदा	एकूण	०	०	०	०	०
		पैकी मुलींकरिता	०	०	०	०	०
३	शिरूर कासार	एकूण	०	०	०	०	०
		पैकी मुलींकरिता	०	०	०	०	०
४	गेवराई	एकूण	१	३३	०	६९	१
		पैकी मुलींकरिता	०	०	०	०	०
५	माजलगाव	एकूण	०	०	०	०	०
		पैकी मुलींकरिता	०	०	०	०	०
६	वडवणी	एकूण	०	०	०	०	०
		पैकी मुलींकरिता	०	०	०	०	०
७	बीड	एकूण	०	०	०	०	०
		पैकी मुलींकरिता	०	०	०	०	०
८	केज	एकूण	०	०	०	०	०
		पैकी मुलींकरिता	०	०	०	०	०
९	धारूर	एकूण	०	०	०	०	०
		पैकी मुलींकरिता	०	०	०	०	०
१०	परळी	एकूण	०	०	०	०	०
		पैकी मुलींकरिता	०	०	०	०	०
११	अंबाजोगाई	एकूण	०	०	०	०	०
		पैकी मुलींकरिता	०	०	०	०	०
	एकूण	एकूण	१	३३	०	६९	१
		पैकी मुलींकरिता	०	०	०	०	०

तक्ता ८.३
जिल्ह्यातील उच्च माध्यमिक शाळांबाबतची माहिती

अ.क्र.	तालुका	बाब	खाजगी अनुदानित शाळा				
			संख्या	शिक्षकांची संख्या	विद्यार्थ्यांची संख्या		स्वच्छता गृहांची सुविधा असलेल्या शाळा
					मुले	मुली	
१	२	३	१४	१५	१६	१७	१८
१	आष्टी	एकूण	२७	५४७	४३४२	२९३६	२६
		पैकी मुलीकरिता	०	०	०	०	०
२	पाटोदा	एकूण	१०	२१९	१९०६	१०८४	१०
		पैकी मुलीकरिता	०	०	०	०	०
३	शिरूर कासार	एकूण	१२	२५०	१६९२	१२७९	१२
		पैकी मुलीकरिता	०	०	०	०	०
४	गेवराई	एकूण	१८	३८८	३२२९	२१६१	१७
		पैकी मुलीकरिता	१	४	०	१२८	१
५	माजलगाव	एकूण	१०	२४९	२५५९	१७८२	१०
		पैकी मुलीकरिता	१	१८	०	१५३	१
६	वडवणी	एकूण	६	१२०	९८२	७०६	६
		पैकी मुलीकरिता	०	०	०	०	०
७	बीड	एकूण	४०	१०९३	९२३६	५८२२	४०
		पैकी मुलीकरिता	२	५८	०	२७७	२
८	केज	एकूण	२२	४६३	४२४४	२४२१	२२
		पैकी मुलीकरिता	१	२०	०	२३१	१
९	धारूर	एकूण	६	१०१	१२५७	७४७	६
		पैकी मुलीकरिता	०	०	०	०	०
१०	परळी	एकूण	१७	३२९	३०६१	२१६०	१७
		पैकी मुलीकरिता	१	३	०	२९८	१
११	अंबाजोगाई	एकूण	१४	२९१	२८२९	२४१३	१३
		पैकी मुलीकरिता	१	१४	०	४४०	१
	एकूण	एकूण	१८२	४०५०	३५३३७	२३५११	१७९
		पैकी मुलीकरिता	७	११७	०	१५२७	७

तक्ता ८.३
जिल्ह्यातील उच्च माध्यमिक शाळांबाबतची माहिती

अ.क्र.	तालुका	बाब	खाजगी विनाअनुदानित शाळा				
			संख्या	शिक्षकांची संख्या	विद्यार्थ्यांची संख्या		स्वच्छता गृहांची सुविधा असलेल्या शाळा
					मुले	मुली	
१	२	३	१९	२०	२१	२२	२३
१	आष्टी	एकूण	७	७७	८७७	४३४	६
		पैकी मुलीकरिता	०	०	०	०	०
२	पाटोदा	एकूण	७	४४	७४१	४२३	७
		पैकी मुलीकरिता	१	११	०	७८	१
३	शिरूर कासार	एकूण	१०	६५	८१५	४१९	१०
		पैकी मुलीकरिता	०	०	०	०	०
४	गेवराई	एकूण	५	५७	३८७	२८७	५
		पैकी मुलीकरिता	०	०	०	०	०
५	माजलगाव	एकूण	१	३	१३३	७३	१
		पैकी मुलीकरिता	०	०	०	०	०
६	वडवणी	एकूण	३	२७	१३५	१०५	३
		पैकी मुलीकरिता	०	०	०	०	०
७	बीड	एकूण	१०	८२	८१९	४७५	१०
		पैकी मुलीकरिता	०	०	०	०	०
८	केज	एकूण	६	४१	६८४	३१४	६
		पैकी मुलीकरिता	०	०	०	०	०
९	धारूर	एकूण	२	९	११९	१०३	२
		पैकी मुलीकरिता	०	०	०	०	०
१०	परळी	एकूण	७	६४	७९४	४५९	७
		पैकी मुलीकरिता	०	०	०	०	०
११	अंबाजोगाई	एकूण	८	६४	११३९	८३२	८
		पैकी मुलीकरिता	०	०	०	०	०
	एकूण	एकूण	६६	५३३	६६४३	३९२४	६५
		पैकी मुलीकरिता	१	११	०	७८	१

तक्ता ८.३
जिल्ह्यातील उच्च माध्यमिक शाळांबाबतची माहिती

अ.क्र.	तालुका	बाब	एकूण शाळा				स्वच्छता गृहांची सुविधा असलेल्या शाळा
			संख्या	शिक्षकांची संख्या	विद्यार्थ्यांची संख्या		
					मुले	मुली	
१	२	३	२४	२५	२६	२७	२८
१	आष्टी	एकूण	३४	६२४	५२१९	३३७०	३२
		पैकी मुलीकरिता	०	०	०	०	०
२	पाटोदा	एकूण	१७	२६३	२६४७	१५०७	१७
		पैकी मुलीकरिता	१	११	०	७८	१
३	शिरुर कासार	एकूण	२२	३१५	२५०७	१६९८	२२
		पैकी मुलीकरिता	०	०	०	०	०
४	गेवराई	एकूण	२५	५०३	३६५४	२५५३	२४
		पैकी मुलीकरिता	१	४	०	१२८	१
५	माजलगाव	एकूण	११	२५२	२६९२	१८५५	११
		पैकी मुलीकरिता	१	१८	०	१५३	१
६	वडवणी	एकूण	९	१४७	१११७	८११	९
		पैकी मुलीकरिता	०	०	०	०	०
७	बीड	एकूण	४८	११७५	१००५५	६२९७	५०
		पैकी मुलीकरिता	२	५८	०	२७७	२
८	केज	एकूण	२८	५०४	४९२८	२७३५	२८
		पैकी मुलीकरिता	१	२०	०	२३१	१
९	धारुर	एकूण	८	११०	१३७६	८५०	८
		पैकी मुलीकरिता	०	०	०	०	०
१०	परळी	एकूण	२४	३९३	३८५५	२६१९	२४
		पैकी मुलीकरिता	१	३	०	२९८	१
११	अंबाजोगाई	एकूण	२२	३५५	३९६८	३२४५	२१
		पैकी मुलीकरिता	१	१४	०	४४०	१
	एकूण	एकूण	२४८	४६४१	४२०१८	२७५४०	२४६
		पैकी मुलीकरिता	८	१२८	०	१६०५	८
टिप मागील वर्षी U DISE चे काम अपूर्ण असल्याने मागील वर्षीचा माहितीशी कदाचित जुळणार नाही अशी माहिती जिल्हा परीषद शिक्षण अधिकारी यांनी दिली आहे.							
आधार :- जि. प शिक्षण अधिकारी बीड							

तक्ता क्र.८.४
शैक्षणिक संस्थांतील अनुसुचित जातीच्या विद्यार्थ्यांची माहिती

अ.क्र.	तालुका	बाब	प्राथमिक विद्यार्थी				
			शासकीय	स्थानिक संस्था	खाजगी		एकूण
					अनुदानित	विनाअनुदानित	
१	२	३	४	५	६	७	८
१	आष्टी	एकूण	१	२९२६	१३५२	१८३	४४६२
		पैकी मुली	१	१४८७	६३४	७९	२२०१
२	पाटोदा	एकूण	७२	११२७	७०३	२५४	२१५६
		पैकी मुली	७२	५५४	३३७	७९	१०४२
३	शिरूर कासार	एकूण	४५	१११६	४५१	१३८	१७५०
		पैकी मुली	०	६२०	२३६	५९	९१५
४	गेवराई	एकूण	५२	४९९०	१८९४	४६५	७४०१
		पैकी मुली	२४	२५४१	८६०	१५९	३५८४
५	माजलगाव	एकूण	०	३८६९	२४५७	४४९	६७७५
		पैकी मुली	०	१९५९	११०७	१९७	३२६३
६	वडवणी	एकूण	१०	१५५३	५९७	१८१	२३४१
		पैकी मुली	३	८०४	२८०	६९	११५६
७	बीड	एकूण	०	४८१४	७०७९	१०५३	१२९४६
		पैकी मुली	०	२३९६	३३९०	४१४	६२००
८	केज	एकूण	०	३४०४	२८९५	४८१	६७८०
		पैकी मुली	०	१६४८	१२७७	१५९	३०८४
९	धारूर	एकूण	४	२३२३	६७६	३०६	३३०९
		पैकी मुली	३	१२२८	३३१	१३४	१६९६
१०	परळी	एकूण	१४९	३८६७	४८२३	६११	९४५०
		पैकी मुली	१७	२०६१	२१८४	२२४	४४८६
११	अंबाजोगाई	एकूण	०	३७८१	४२०४	६५२	८६३७
		पैकी मुली	०	१९४५	१८१५	२५६	४०१६
	एकूण	एकूण	३३३	३३७७०	२७१३१	४७७३	६६००७
		पैकी मुली	१२०	१७२४३	१२४५१	१८२९	३१६४३

तक्ता क्र.८.४

शैक्षणिक संस्थांतील अनुसुचित जातीच्या विद्यार्थ्यांची माहिती

अ.क्र.	तालुका	बाब	माध्यमिक विद्यार्थी				
			शासकीय	स्थानिक संस्था	खाजगी		एकूण
					अनुदानित	विनाअनुदानित	
१	२	३	९	१०	११	१२	१३
१	आष्टी	एकूण	०	११८	७४८	१४६	१०१२
		पैकी मुली	०	६८	३००	५४	४२२
२	पाटोदा	एकूण	१३	५२	२६४	५०	३७९
		पैकी मुली	१३	२८	११६	१२	१६९
३	शिरूर कासार	एकूण	१९	३३	२३१	३५	३१८
		पैकी मुली	०	१७	१०३	१६	१३६
४	गेवराई	एकूण	२७	१९८	७११	१७९	१११५
		पैकी मुली	६	१०८	३१४	६०	४८८
५	माजलगाव	एकूण	०	५२	८५७	१११	१०२०
		पैकी मुली	०	४५	३७२	४१	४५८
६	वडवणी	एकूण	०	१३	२८६	८०	३७९
		पैकी मुली	०	१३	११९	३५	१६७
७	बीड	एकूण	०	९२	२०८७	२२४	२४०३
		पैकी मुली	०	३४	८८६	९८	१०१८
८	केज	एकूण	०	८१	१३३४	२६५	१६८०
		पैकी मुली	०	४३	५५६	८९	६८८
९	धारूर	एकूण	०	७०	२७७	७२	४१९
		पैकी मुली	०	४३	१३७	३०	२१०
१०	परळी	एकूण	१८	९१	१४४६	८९	१६४४
		पैकी मुली	०	५४	६३५	२६	७१५
११	अंबाजोगाई	एकूण	०	११६	१४६२	१७४	१७५२
		पैकी मुली	०	६८	६५८	६३	७८९
	एकूण	एकूण	७७	९१६	९७०३	१४२५	१२१२१
		पैकी मुली	१९	५२१	४१९६	५२४	५२६०

तक्ता क्र.८.४
शैक्षणिक संस्थांतील अनुसुचित जातीच्या विद्यार्थ्यांची माहिती

अ.क्र.	तालुका	बाब	उच्च माध्यमिक विद्यार्थी				
			शासकीय	स्थानिक संस्था	खाजगी		एकूण
					अनुदानित	विनाअनुदानित	
१	२	३	१४	१५	१६	१७	१८
१	आष्टी	एकूण	०	०	७१२	१३५	८४७
		पैकी मुली	०	०	२३७	४०	२७७
२	पाटोदा	एकूण	०	०	२४७	६०	३०७
		पैकी मुली	०	०	८८	१२	१००
३	शिरूर कासार	एकूण	०	०	२१०	४१	२५१
		पैकी मुली	०	०	८०	१०	९०
४	गेवराई	एकूण	१५	०	६०१	५३	६६९
		पैकी मुली	६	०	२१९	१९	२४४
५	माजलगाव	एकूण	०	०	५९३	३२	६२५
		पैकी मुली	०	०	२४१	१६	२५७
६	वडवणी	एकूण	०	०	१६४	३०	१९४
		पैकी मुली	०	०	७१	१९	९०
७	बीड	एकूण	०	०	१७७९	९०	१८६९
		पैकी मुली	०	०	७१९	३६	७५५
८	केज	एकूण	०	०	१०४४	११९	११६३
		पैकी मुली	०	०	४३६	३६	४७२
९	धारूर	एकूण	०	०	२५१	३७	२८८
		पैकी मुली	०	०	८३	१५	९८
१०	परळी	एकूण	०	०	९३५	११९	१०५४
		पैकी मुली	०	०	३७१	२९	४००
११	अंबाजोगाई	एकूण	०	०	८११	२९६	११०७
		पैकी मुली	०	०	३६९	१०२	४७१
	एकूण	एकूण	१५	०	७३४७	१०१२	८३७४
		पैकी मुली	६	०	२९१४	३३४	३२५४

तक्ता क्र.८.४

शैक्षणिक संस्थांतील अनुसुचित जातीच्या विद्यार्थ्यांची माहिती

अ.क्र.	तालुका	बाब	महाविद्यालयातील विद्यार्थी					एकूण विद्यार्थी संख्या
			शासकीय	स्थानिक संस्था	खाजगी		एकूण	
					अनुदानित	विनाअनुदानित		
१	२	३	१९	२०	२१	२२	२३	२४
१	आष्टी	एकूण	०	०	६३९	७१९	१३५८	७६७९
		पैकी मुली	०	०	१०१	१६२	२६३	३१६३
२	पाटोदा	एकूण	०	०	२८६	३८०	६६६	३५०८
		पैकी मुली	०	०	८२	९२	१७४	१४८५
३	शिरूर कासार	एकूण	०	०	६३	१७६	२३९	२५५८
		पैकी मुली	०	०	२६	४५	७१	१२१२
४	गेवराई	एकूण	०	०	२०२	२२०	४२२	९६०७
		पैकी मुली	०	०	१००	११२	२१२	४५२८
५	माजलगाव	एकूण	०	०	५५७	६३०	११८७	९६०७
		पैकी मुली	०	०	२९४	३०४	५९८	४५७६
६	वडवणी	एकूण	०	०	२१४	०	२१४	३१२८
		पैकी मुली	०	०	११८	०	११८	१५३१
७	बीड	एकूण	०	०	४३४६	९९४	५३४०	२२५५८
		पैकी मुली	०	०	१३०७	३७३	१६८०	९६५३
८	केज	एकूण	०	०	११०२	५५२	१६५४	११२७७
		पैकी मुली	०	०	३८१	९८	४७९	४७२३
९	धारूर	एकूण	०	०	६८	०	६८	४०८४
		पैकी मुली	०	०	३०	०	३०	२०३४
१०	परळी	एकूण	०	०	६६७	३७१	१०३८	१३१८६
		पैकी मुली	०	०	३२६	७६	४०२	६००३
११	अंबाजोगाई	एकूण	१७	०	११२४	२८६	१४२७	१२९२३
		पैकी मुली	११	०	३८४	१३०	५२५	५८०१
	एकूण	एकूण	१७	०	९२६८	४३२८	१३६१३	१००११५
		पैकी मुली	११	०	३१४९	१३९२	४५५२	४४७०९

आधार :- १) जि. प शिक्षण अधिकारी बीड २) संचालक, डॉ. बाबासाहेब आंबेडकर, मराठवाडा विद्यापीठ, औरंगाबाद

तक्ता ८.५
अनुसुचित जमातीतील विद्यार्थ्यांची माहिती

अ.क्र.	तालुका	बाब	प्राथमिक विद्यार्थी				
			शासकीय	स्थानिक संस्था	खाजगी		एकूण
					अनुदानित	विनाअनुदानित	
१	२	३	४	५	६	७	८
१	आष्टी	एकूण	११५	९३८	१७५	५	१२३३
		पैकी मुली	५७	१४	०	०	७१
२	पाटोदा	एकूण	५	१६०	२१	१७	२०३
		पैकी मुली	५	२३	२	०	३०
३	शिरूर कासार	एकूण	८	२२६	२२	७	२६३
		पैकी मुली	०	५	०	०	५
४	गेवराई	एकूण	१६	५२८	३९	२३	६०६
		पैकी मुली	७	९	९	०	२५
५	माजलगाव	एकूण	०	३१५	७५	१४	४०४
		पैकी मुली	०	९	०	०	९
६	वडवणी	एकूण	३	११३	०	६५	१८१
		पैकी मुली	२	२	०	०	४
७	बीड	एकूण	०	६५८	३२४	७६	१०५८
		पैकी मुली	०	८	३	०	११
८	केज	एकूण	०	४३२	५६	२५	५१३
		पैकी मुली	०	९	३	०	१२
९	धारुर	एकूण	१८८	४०१	१९	६२	६७०
		पैकी मुली	८२	०	१	०	८३
१०	परळी	एकूण	१३	२८१	२७८	४०	६१२
		पैकी मुली	२	१	०	०	३
११	अंबाजोगाई	एकूण	०	२०४	८९	५२	३४५
		पैकी मुली	०	०	०	०	०
	एकूण	एकूण	३४८	४२५६	१०९८	३८६	६०८८
		पैकी मुली	१५५	८०	१८	०	२५३

तक्ता ८.५
अनुसुचित जमातीतील विद्यार्थ्यांची माहिती

अ.क्र.	तालुका	बाब	माध्यमिक विद्यार्थी				
			शासकीय	स्थानिक संस्था	खाजगी		एकूण
					अनुदानित	विनाअनुदानित	
१	२	३	९	१०	११	१२	१३
१	आष्टी	एकूण	४१	१३	२१५	२२	२९१
		पैकी मुली	०	१	०	०	१
२	पाटोदा	एकूण	०	३	११	१	१५
		पैकी मुली	०	०	०	१	१
३	शिरूर कासार	एकूण	२	०	३७	२४	६३
		पैकी मुली	०	०	०	०	०
४	गेवराई	एकूण	१८	१५	६०	१३	१०६
		पैकी मुली	०	१	०	०	१
५	माजलगाव	एकूण	०	४	७६	१२	९२
		पैकी मुली	०	४	३	०	७
६	वडवणी	एकूण	०	१	१४	२	१७
		पैकी मुली	०	१	०	०	१
७	बीड	एकूण	०	११	२७८	३७	३२६
		पैकी मुली	०	०	०	२६	२६
८	केज	एकूण	०	३	१४०	३१	१७४
		पैकी मुली	०	०	२	०	२
९	धारुर	एकूण	०	२०	७४	१	९५
		पैकी मुली	०	१	०	०	१
१०	परळी	एकूण	३	३	१४२	११	१५९
		पैकी मुली	०	०	०	०	०
११	अंबाजोगाई	एकूण	०	१७	११८	१६	१५१
		पैकी मुली	०	०	२०	०	२०
	एकूण	एकूण	६४	९०	११६५	१७०	१४८९
		पैकी मुली	०	८	२५	२७	६०

तक्ता ८.५
अनुसुचित जमातीतील विद्यार्थ्यांची माहिती

अ.क्र.	तालुका	बाब	उच्च माध्यमिक विद्यार्थी				
			शासकीय	स्थानिक संस्था	खाजगी		एकूण
					अनुदानित	विनाअनुदानित	
१	२	३	१४	१५	१६	१७	१८
१	आष्टी	एकूण	०	०	१२९	२६	१५५
		पैकी मुली	०	०	०	०	०
२	पाटोदा	एकूण	०	०	१२	२०	३२
		पैकी मुली	०	०	०	४	४
३	शिरूर कासार	एकूण	०	०	१६	४८	६४
		पैकी मुली	०	०	०	०	०
४	गेवराई	एकूण	१	१	७१	३	७६
		पैकी मुली	०	०	२	०	२
५	माजलगाव	एकूण	०	०	६७	०	६७
		पैकी मुली	०	०	३	०	३
६	वडवणी	एकूण	०	०	२९	३	३२
		पैकी मुली	०	०	०	०	०
७	बीड	एकूण	०	०	२०२	३९	२४१
		पैकी मुली	०	०	६	०	६
८	केज	एकूण	०	०	९१	३२	१२३
		पैकी मुली	०	०	३	०	३
९	धारुर	एकूण	०	०	४१	२०	६१
		पैकी मुली	०	०	०	०	०
१०	परळी	एकूण	०	०	६०	३	६३
		पैकी मुली	०	०	५	०	५
११	अंबाजोगाई	एकूण	०	०	११२	७०	१८२
		पैकी मुली	०	०	३	०	३
	एकूण	एकूण	१	१	८३०	२६४	१०९६
		पैकी मुली	०	०	२२	४	२६

तक्ता ८.५
अनुसुचित जमातीतील विद्यार्थ्यांची माहिती

अ.क्र.	तालुका	बाब	महाविद्यालयातील विद्यार्थी					एकूण विद्यार्थी संख्या
			शासकीय	स्थानिक संस्था	खाजगी		एकूण	
					अनुदानित	विनाअनुदानित		
१	२	३	१९	२०	२१	२२	२३	२४
१	आष्टी	एकूण	०	०	५०	६१	१११	१७९०
		पैकी मुली	०	०	२१	३६	५७	१२९
२	पाटोदा	एकूण	०	०	२०	७६	९६	३४६
		पैकी मुली	०	०	४	२३	२७	६२
३	शिरूर कासार	एकूण	०	०	४	१५	१९	४०९
		पैकी मुली	०	०	३	६	९	१४
४	गेवराई	एकूण	०	०	५०	१७०	२२०	१००८
		पैकी मुली	०	०	२४	५६	८०	१०८
५	माजलगाव	एकूण	०	०	५२	३५	८७	६५०
		पैकी मुली	०	०	२८	१०	३८	५७
६	वडवणी	एकूण	०	०	१९	०	१९	२४९
		पैकी मुली	०	०	१६	०	१६	२१
७	बीड	एकूण	०	०	५८९	५६२	११५१	२७७६
		पैकी मुली	०	०	२७४	३१	३०५	३४८
८	केज	एकूण	०	०	४०	१५	५५	८६५
		पैकी मुली	०	०	१०	६	१६	३३
९	धारूर	एकूण	०	०	१५	०	१५	८४१
		पैकी मुली	०	०	६	१	७	९१
१०	परळी	एकूण	०	०	५६	३५	९१	९२५
		पैकी मुली	०	०	२०	१७	३७	४५
११	अंबाजोगाई	एकूण	३	०	५२४	६०	५८७	१२६५
		पैकी मुली	१	०	१७९	१२	१९२	२१५
	एकूण	एकूण	३	०	१४१९	१०२९	२४५१	१११२४
		पैकी मुली	१	०	५८५	१९८	७८४	११२३

आधार :- १) जि. प शिक्षण अधिकारी बीड २) संचालक, डॉ. बाबासाहेब आंबेडकर, मराठवाडा विद्यापीठ, औरंगाबाद

तक्ता क्र.८.६
शैक्षणिक संस्थांमधील अल्पसंख्यांक विद्यार्थ्यांची संख्या

अ.क्र.	तालुका	बाब	प्राथमिक विद्यार्थी				
			शासकीय	स्थानिक संस्था	खाजगी		एकूण
					अनुदानित	विनाअनुदानित	
१	२	३	४	५	६	७	८
१	आष्टी	एकूण	०	९३३	१९७	१८९	१३१९
		पैकी मुली	०	०	०	०	०
२	पाटोदा	एकूण	०	५८९	६५	१५२	८०६
		पैकी मुली	०	३१	१७	०	४८
३	शिरूर कासार	एकूण	२	४७८	९८	१९३	७७१
		पैकी मुली	०	३६	५४	०	९०
४	गेवराई	एकूण	११	३९९७	६३८	२३०	४८७६
		पैकी मुली	२	१७५	०	०	१७७
५	माजलगाव	एकूण	०	३०२२	२०६८	६१०	५७००
		पैकी मुली	०	४९	०	१७३	२२२
६	वडवणी	एकूण	३	७५६	८८	२५६	११०३
		पैकी मुली	१	३८	५९	०	९८
७	बीड	एकूण	०	४८३४	१११८८	२३९०	१८४१२
		पैकी मुली	०	४६२	२०	०	४८२
८	केज	एकूण	०	११९७	१२३९	२८७	२७२३
		पैकी मुली	०	२	६	६४	७२
९	धारूर	एकूण	०	७६८	६७४	१०७	१५४९
		पैकी मुली	०	३७	१३	०	५०
१०	परळी	एकूण	४	१४८६	५५७७	४४४	७५११
		पैकी मुली	१	५	६४०	०	६४६
११	अंबाजोगाई	एकूण	०	२१२६	३९३६	५६९	६६३१
		पैकी मुली	०	२९१	४०	१२८	४५९
	एकूण	एकूण	२०	२०१८६	२५७६८	५४२७	५१४०१
		पैकी मुली	४	११२६	८४९	३६५	२३४४

तक्ता क्र.८.६
शैक्षणिक संस्थांमधील अल्पसंख्यांक विद्यार्थ्यांची संख्या

अ.क्र.	तालुका	बाब	माध्यमिक विद्यार्थी				
			शासकीय	स्थानिक संस्था	खाजगी		एकूण
					अनुदानित	विनाअनुदानित	
१	२	३	९	१०	११	१२	१३
१	आष्टी	एकूण	०	८३	५१३	७७	६७३
		पैकी मुली	०	३३	४	०	३७
२	पाटोदा	एकूण	०	१४	१६१	२८	२०३
		पैकी मुली	०	०	१०	०	१०
३	शिरुर कासार	एकूण	०	३९	२५७	७५	३७१
		पैकी मुली	०	०	५२	०	५२
४	गेवराई	एकूण	१२	४०९	४३७	१०३	९६१
		पैकी मुली	६	०	१०३	०	१०९
५	माजलगाव	एकूण	०	२९५	५६८	१५६	१०१९
		पैकी मुली	०	४५	७८	०	१२३
६	वडवणी	एकूण	०	०	१०१	२७	१२८
		पैकी मुली	०	०	२६	०	२६
७	बीड	एकूण	०	३७५	२६८८	५४७	३६१०
		पैकी मुली	०	५	५७८	०	५८३
८	केज	एकूण	०	७७	७६७	५२	८९६
		पैकी मुली	०	०	१८	०	१८
९	धारुर	एकूण	०	१५	१८९	७	२११
		पैकी मुली	०	०	२३	०	२३
१०	परळी	एकूण	०	१२६	११७४	५४	१३५४
		पैकी मुली	०	०	१४७	०	१४७
११	अंबाजोगाई	एकूण	०	१६०	१२६२	२२३	१६४५
		पैकी मुली	०	३	४२	०	४५
	एकूण	एकूण	१२	१५९३	८११७	१३४९	११०७१
		पैकी मुली	६	८६	१०८१	०	११७३

तक्ता क्र.८.६
शैक्षणिक संस्थांमधील अल्पसंख्यांक विद्यार्थ्यांची संख्या

अ.क्र.	तालुका	बाब	उच्च माध्यमिक विद्यार्थी				
			शासकीय	स्थानिक संस्था	खाजगी		एकूण
					अनुदानित	विनाअनुदानित	
१	२	३	१४	१५	१६	१७	१८
१	आष्टी	एकूण	०	०	४९८	१३४	६३२
		पैकी मुली	०	०	८७	०	८७
२	पाटोदा	एकूण	०	०	९४	३३	१२७
		पैकी मुली	०	०	१९	७	२६
३	शिरूर कासार	एकूण	०	०	३०१	६९	३७०
		पैकी मुली	०	०	४४	०	४४
४	गेवराई	एकूण	६	६९	४३५	३५	५४५
		पैकी मुली	०	०	१४	०	१४
५	माजलगाव	एकूण	०	०	१७८	२५	२०३
		पैकी मुली	०	०	९	०	९
६	वडवणी	एकूण	०	०	५९	४	६३
		पैकी मुली	०	०	८	०	८
७	बीड	एकूण	०	०	१८४४	१३०	१९७४
		पैकी मुली	०	०	१३६	०	१३६
८	केज	एकूण	०	०	५६७	५७	६२४
		पैकी मुली	०	०	२८	०	२८
९	धारुर	एकूण	०	०	५५	०	५५
		पैकी मुली	०	०	१३	०	१३
१०	परळी	एकूण	०	०	४६४	१३३	५९७
		पैकी मुली	०	०	२३	०	२३
११	अंबाजोगाई	एकूण	०	०	७१५	४९	७६४
		पैकी मुली	०	०	२१	०	२१
	एकूण	एकूण	६	६९	५२१०	६६९	५९५४
		पैकी मुली	०	०	४०२	७	४०९

तक्ता क्र.८.६
शैक्षणिक संस्थांमधील अल्पसंख्यांक विद्यार्थ्यांची संख्या

अ.क्र.	तालुका	बाब	महाविद्यालयातील विद्यार्थी					एकूण विद्यार्थी संख्या
			शासकीय	स्थानिक संस्था	खाजगी		एकूण	
					अनुदानित	विनाअनुदानित		
१	२	३	१९	२०	२१	२२	२३	२४
१	आष्टी	एकूण	०	०	३५	४०	७५	२६९९
		पैकी मुली	०	०	१५	२०	३५	१५९
२	पाटोदा	एकूण	०	०	६	१५	२१	११५७
		पैकी मुली	०	०	३	९	१२	९६
३	शिरूर कासार	एकूण	०	०	४	१६	२०	१५३२
		पैकी मुली	०	०	३	८	११	१९७
४	गेवराई	एकूण	०	०	१०	३०	४०	६४२२
		पैकी मुली	०	०	६	१५	२१	३२१
५	माजलगाव	एकूण	०	०	२२	४०	६२	६९८४
		पैकी मुली	०	०	१६	२१	३७	३९१
६	वडवणी	एकूण	०	०	४	०	४	१२९८
		पैकी मुली	०	०	२	०	२	१३४
७	बीड	एकूण	०	०	५०	३३	८३	२४०७९
		पैकी मुली	०	०	१५	१२	२७	१२२८
८	केज	एकूण	०	०	४६	१०	५६	४२९९
		पैकी मुली	०	०	१०	४	१४	१३२
९	धारूर	एकूण	०	०	१३	१५	२८	१८४३
		पैकी मुली	०	०	६	८	१४	१००
१०	परळी	एकूण	०	०	५६	२४	८०	९५४२
		पैकी मुली	०	०	२५	१५	४०	८५६
११	अंबाजोगाई	एकूण	०	०	७६	३८	११४	९१५४
		पैकी मुली	०	०	२६	२२	४८	५७३
	एकूण	एकूण	०	०	३२२	२६१	५८३	६९००९
		पैकी मुली	०	०	१२७	१३४	२६१	४१८७

आधार :- १) जि. प शिक्षण अधिकारी बीड २) संचालक, डॉ. बाबासाहेब आंबेडकर, मराठवाडा विद्यापीठ, औरंगाबाद

तक्ता क्र.८.७
जिल्हयातील साक्षरतेचे प्रमाण (जनगणना २०११नुसार)

अ.क्र.	तालुके	ग्रामीण/ नागरी	साक्षरता (टक्केवारी)								
			एकूण	पुरुष	स्त्रिया	अनुसूचित जाती			अनुसूचित जमाती		
						एकूण	पुरुष	स्त्रिया	एकूण	पुरुष	स्त्रिया
१	२	३	४	५	६	७	८	९	१०	११	१२
१	आष्टी	एकूण	७५.७५	८४.७०	६६.२२	७२.३०	८१.६४	६२.५३	६१.९२	७१.४२	५१.७९
		ग्रामीण	७५.२६	८४.३७	६५.५३	७१.६४	८१.०४	६१.७७	६१.७४	७१.२०	५१.६५
		नागरी	८५.४३	९१.४०	७९.३१	८३.२३	९१.९९	७४.६०	६९.३१	७९.६३	५७.४५
२	पाटोदा	एकूण	७३.९२	८४.२३	६२.६६	७०.७२	८०.५४	६०.२८	५९.९३	७१.१७	४८.७७
		ग्रामीण	७३.९२	८४.२३	६२.६६	७०.७२	८०.५४	६०.२८	५९.९३	७१.१७	४८.७७
		नागरी	-	-	-	-	-	-	-	-	-
३	शिरूर का.	एकूण	७३.१२	८३.२५	६२.१३	६८.८२	७८.१३	५९.२४	५५.१४	६३.३०	४६.०५
		ग्रामीण	७३.१२	८३.२५	६२.१३	६८.८२	७८.१३	५९.२४	५५.१४	६३.३०	४६.०५
		नागरी	-	-	-	-	-	-	-	-	-
४	गेवराई	एकूण	७३.८५	८३.३०	६३.८४	६८.८६	७९.०५	५८.४०	६३.७८	७२.४१	५४.८१
		ग्रामीण	७२.८१	८२.६०	६२.४३	६७.८२	७८.०६	५७.२५	६२.०४	७१.१२	५२.६९
		नागरी	८३.२५	८९.७१	७६.५३	७७.९८	८८.००	६८.२३	७९.९४	८३.८३	७५.५१
५	माजलगाव	एकूण	७५.०६	८३.८०	६५.७८	७०.३३	७९.६६	६०.५७	७०.३६	८०.०३	६०.०३
		ग्रामीण	७३.२३	८२.५९	६३.२८	६८.५१	७७.९८	५८.५५	६६.६९	७६.७८	५५.८४
		नागरी	८२.६०	८८.८५	७६.०४	७९.६४	८८.४४	७०.७३	८०.९५	८९.४७	७१.९९
६	वडवणी	एकूण	७२.६९	८२.७२	६१.९७	६९.७३	७९.२३	६०.०७	६२.५६	७१.०८	५३.८५
		ग्रामीण	७२.६९	८२.७२	६१.९७	६९.७३	७९.२३	६०.०७	६२.५६	७१.०८	५३.८५
		नागरी	-	-	-	-	-	-	-	-	-
७	बीड	एकूण	८०.६६	८८.२५	७२.५२	७७.३२	८५.७३	६८.६६	७६.१५	८३.७५	६८.४७
		ग्रामीण	७५.०६	८४.७०	६४.६५	७१.९५	८१.६५	६१.९५	६५.४९	७५.६१	५५.६६
		नागरी	८८.३०	९३.११	८३.१९	८४.४०	९१.१०	७७.४९	९०.३१	९४.०९	८६.२९
८	केज	एकूण	७७.१८	८५.९०	६७.७१	७३.८२	८२.७०	६४.४९	६३.७३	७३.८३	५३.१८
		ग्रामीण	७६.०२	८५.१४	६६.१३	७२.४१	८१.६२	६२.७५	६२.३२	७२.५९	५१.६४
		नागरी	८५.२१	९१.०८	७८.७६	८१.७८	८८.८४	७४.३७	७४.५९	८३.३३	६५.३१
९	धारूर	एकूण	७३.७३	८२.९७	६३.७६	६८.४१	७७.६९	५८.७६	७२.१५	८१.२३	६२.६७
		ग्रामीण	७१.९७	८१.६१	६१.५३	६७.६९	७६.७१	५८.२४	७०.५५	८०.२५	६०.३९
		नागरी	८२.४७	८९.७९	७४.७३	७२.६३	८३.७२	६१.७५	८८.२६	९१.४३	८५.११
१०	परळी	एकूण	७८.५९	८६.४६	७०.२१	७३.८०	८२.२८	६४.८४	७५.८५	८४.३२	६७.२७
		ग्रामीण	७५.८७	८४.७१	६६.४१	७१.०८	७९.७१	६१.८५	६९.३०	७८.३४	६०.२७
		नागरी	८४.४०	९०.२३	७८.२७	७९.६३	८७.९४	७१.१३	८५.५७	९३.०९	७७.८३
११	अंबाजोगाई	एकूण	८१.४७	८८.४७	७४.०५	७६.९६	८४.८३	६८.७८	८१.१४	८७.८६	७३.७८
		ग्रामीण	७९.४७	८७.१९	७१.२३	७५.२९	८३.४६	६६.७३	७५.६०	८३.२५	६७.४७
		नागरी	८६.८०	९१.८९	८१.४७	८१.४४	८८.५७	७४.१८	८९.८३	९४.८७	८४.०८
एकूण	एकूण	७६.९९	८५.५५	६७.८२	७३.०२	८१.९७	६३.७१	६८.९०	७७.६९	५९.७२	
	ग्रामीण	७४.७३	८४.०८	६४.७०	७०.७८	८०.०८	६१.०६	६४.७९	७४.२७	५४.९५	
	नागरी	८६.०४	९१.५१	८०.२६	८१.४७	८९.१९	७३.५९	८५.९७	९१.७३	७९.८३	

आधार:- जनगणना २०११

तक्ता क्र.८.८
इयत्तानिहाय विद्यार्थ्यांची संख्या

अ.क.	तालुका	१ली		२ री		३ री		४ थी	
		मुले	मुली	मुले	मुली	मुले	मुली	मुले	मुली
१	२	३	४	५	६	७	८	९	१०
१	आष्टी	२४९१	२१९०	२२८४	२१२८	२३९७	१९६०	२३६७	१९६६
२	पाटोदा	१४३२	११४०	१२८२	१०२६	१२१४	९७३	११६८	९९३
३	शिरूर कासार	१४४३	११३२	१२७१	१००१	११४२	९४२	११५७	९१६
४	गेवराई	४२१८	३३८७	३७५१	३१३६	३४४६	३११४	३३७७	३०६८
५	माजलगाव	३२९४	२६७६	३०७३	२५२८	२८५८	२४२२	२७४५	२४९१
६	वडवणी	११६४	८३९	१००७	९३४	८८६	८०१	८२२	७७५
७	बीड	८०४३	६२७५	७४२०	५८९०	७१३२	५५६६	६८४१	५४७२
८	केज	२८५१	२४३२	२५९०	२१८५	२५५०	२१६०	२३१४	२१५८
९	धारूर	१६४२	१३८८	१४७४	१३७४	१३६२	११७५	१२१४	११३५
१०	परळी	३९३९	३०६८	३६९६	३००४	३३६७	२९२७	३३७३	२९८४
११	अंबाजोगाई	३६०५	२९८४	३५२५	२८१६	३३५७	२६५०	३३५३	२७६९
	एकूण	३४१२२	२७५११	३१३७३	२६०२२	२९७११	२४६९०	२८७३१	२४७२७

अ.क.	तालुका	५ वी		६ वी		७ वी	
		मुले	मुली	मुले	मुली	मुले	मुली
१	२	११	१२	१३	१४	१५	१६
१	आष्टी	२३८१	२०९८	२५४९	२२३८	२५३५	२२२७
२	पाटोदा	१२२८	१०९४	१२७०	११६६	१२५८	११३९
३	शिरूर कासार	११२०	१०४७	१२५९	११३९	११३३	११११
४	गेवराई	३४०३	३०७२	३३४७	३३३५	३२५४	३११४
५	माजलगाव	२७००	२४६४	२७२४	२६१४	२५४५	२५०१
६	वडवणी	८६८	८६९	७७६	९७५	८०९	९६६
७	बीड	७००६	५६४३	७००७	५५३६	६७६५	५४५६
८	केज	२६३७	२२६९	२६७२	२३४४	२५७५	२३५०
९	धारूर	११८५	११४३	११९८	१२०९	११०१	११३१
१०	परळी	३२७८	२९३९	३२३६	२९५७	३२८८	२७२३
११	अंबाजोगाई	३७०५	२९८३	३९२८	२८९१	३७४१	२७५२
	एकूण	२९५११	२५६२१	२९९६६	२६४०४	२९००४	२५४७०

तक्ता क्र.८.८
इयत्तानिहाय विद्यार्थ्यांची संख्या

अ.क.	तालुका	८ वी		९ वी		१० वी	
		मुले	मुली	मुले	मुली	मुले	मुली
१	२	१७	१८	१९	२०	२१	२२
१	आष्टी	२४५८	२१६४	२३५७	२११८	२३६५	१८०५
२	पाटोदा	१३३७	११५५	१२२७	१०३९	१२७५	८९१
३	शिरूर कासार	१०९१	१०६४	१०४८	१००४	११०७	८२९
४	गेवराई	२९३५	२८५५	२७७३	२२७८	२४७१	१९७७
५	माजलगाव	२४२३	२२१६	२२६०	२०७८	१९१०	१५४९
६	वडवणी	७७५	८३९	७५९	७२२	७१९	५७५
७	बीड	६१९१	४७१०	६०४६	४५१२	५७३९	४०३९
८	केज	२६३८	२२०९	२५४१	२१४२	२९७८	१९०३
९	धारूर	९२३	९६८	७८३	७७८	७९२	६२०
१०	परळी	२९२९	२४२८	२८६५	२४४१	२५६७	२०१८
११	अंबाजोगाई	३७०५	२६४२	३५०८	२५४३	२९०२	२१६०
	एकूण	२७४०५	२३२५०	२६१६७	२१६५५	२४८२५	१८३६६

अ.क.	तालुका	११ वी		१२ वी		एकूण	
		मुले	मुली	मुले	मुली	मुले	मुली
१	२	२३	२४	२५	२६	२७	२८
१	आष्टी	२४२३	१६८८	२७९६	१६८२	२९४०३	२४२६४
२	पाटोदा	१२७७	७६८	१३७०	७३९	१५३३८	१२१२३
३	शिरूर कासार	११५३	८०८	१३५४	८९०	१४२७८	११८८३
४	गेवराई	१७८६	१३०५	१८६८	१२४८	३६६२९	३१८८९
५	माजलगाव	१३६०	९३८	१३३२	९१७	२९२२४	२५३९४
६	वडवणी	४७६	४१३	६४१	३९८	९७०२	९१०६
७	बीड	५००७	३०३४	५०४८	३२६३	७८२४५	५९३९६
८	केज	२२४१	१२७१	२६८७	१४६४	३१२७४	२४८८७
९	धारूर	६२३	४६१	७५३	३८९	१३०५०	११७७१
१०	परळी	१९२३	१२५४	१९३२	१३६५	३६३९३	३०१०८
११	अंबाजोगाई	२१०६	१५६८	१८६२	१६७७	३९२९७	३०४३५
	एकूण	२०३७५	१३५०८	२१६४३	१४०३२	३३२८३३	२७१२५६

आधार :- जि. प शिक्षण अधिकारी बीड

तक्ता क्र.८.९
प्राथमिक शाळांतील विद्यार्थ्यांचे उत्तीर्णतेचे प्रमाण

जिल्हा बीड.		उत्तीर्ण विद्यार्थ्यांची संख्या			संदर्भ वर्ष-२०१४-१५		
अ.क्र.	तालुका	इ.४ थी			इ.८ वी		
		मुले	मुली	एकूण	मुले	मुली	एकूण
१	२	३	४	५	६	७	८
१	आष्टी	२३६७	१९६६	४३३३	२४५८	२१६४	४६२२
२	पाटोदा	११६८	९९३	२१६१	१३३७	११५५	२४९२
३	शिरूर कासार	११५७	९१६	२०७३	१०९१	१०६४	२१५५
४	गेवराई	३३७७	३०६८	६४४५	२९३५	२८५५	५७९०
५	माजलगाव	२७४५	२४९१	५२३६	२४२३	२२१६	४६३९
६	वडवणी	८२२	७७५	१५९७	७७५	८३९	१६१४
७	बीड	६८४१	५४७२	१२३१३	६१११	४७१०	१०९०१
८	केज	२३१४	२१५८	४४७२	२६३८	२२०९	४८४७
९	धारूर	१२१४	११३५	२३४९	९२३	९६८	१८९१
१०	परळी	३३७३	२९८४	६३५७	२९२९	२४२८	५३५७
११	अंबाजोगाई	३३५३	२७६९	६१२२	३७०५	२६४२	६३४७
	एकूण	२८७३१	२४७२७	५३४५८	२७४०५	२३२५०	५०६५५
आधार :- जि. प शिक्षण अधिकारी बीड							

तक्ता क्र. ८.१०

प्राथमिक शाळांतील विद्यार्थ्यांचे गळतीचे प्रमाण

जिल्हा : बीड		संदर्भ वर्ष : २०१४-१५					
अ. क्र.	तालुका	विद्यार्थ्यांचे गळतीचे प्रमाण					
		इ. ४ थी			इ. ८ वी		
		मुले	मुली	एकूण	मुले	मुली	एकूण
१	(२)	(३)	(४)	(५)	(६)	(७)	(८)
१	आष्टी	०.७१	०.००	०.३८	०.००	०.००	०.००
२	पाटोदा	०.००	०.८२	०.३९	०.००	०.००	०.००
३	शिरूर कासार	०.०९	०.००	०.०५	०.००	०.००	०.००
४	गेवराई	६.९२	२.१७	४.७२	०.००	५.१६	२.४०
५	माजलगाव	१.८९	१.७९	१.८४	०.००	०.६२	०.३०
६	वडवणी	५.३४	०.००	२.७८	०.००	५.९९	३.०२
७	बीड	०.००	०.००	०.००	०.००	०.०४	०.०२
८	केज	०.००	०.००	०.००	०.००	०.००	०.००
९	धारूर	११.५०	७.६०	९.६३	३.६९	३.८३	३.७६
१०	परळी	४.२४	०.००	२.२८	०.००	१.०९	०.५२
११	अंबाजोगाई	०.००	०.००	०.००	०.६५	०.००	०.३८
	एकूण	२.३१	०.८६	१.६३	०.२१	१.४९	०.८०
आधार : शिक्षण अधिकारी, (प्रा. आणि मा.), जि.प., बीड							

तक्ता क्र. ८.११
शारीरीक शिक्षण महविद्यालये, क्रिडांगणे, क्रिडा संस्था आणि क्रिडा शिष्यवृत्तीधारक

जिल्हा: बीड

संदर्भ वर्ष : २०१३-१४

अ. क्र.	तालुका	शारीरीक शिक्षण महाविद्यालये (संख्या)	अधिकृत क्रिडा संकुले, क्रिडांगणे, व्यायाम शाळा (संख्या)			खेळाच्या स्टेडीयमची संख्या	अधिकृत जलतरण तलाव (संख्या)	वर्षात घेतलेली क्रिडा प्रशिक्षणे (संख्या)
			क्रिडा संकुले	क्रिडांगणे	व्यायाम शाळा			
(१)	(२)	(३)	(४)	(५)	(६)	(७)	(८)	(९)
१	आष्टी	१	०	२	३	२	०	३
२	पाटोदा	०	०	२	८	२	०	१
३	शिरूर का	०	१	२	३	०	०	१
४	गेवराई	०	१	३	५	२	०	३
५	माजलगाव	०	०	१	२	१	०	३
६	वडवणी	०	०	१	२	१	०	१
७	बीड	१	२	३	१०	२	२	६
८	केज	०	०	०	३	०	०	१
९	धारुर	०	१	०	२	१	०	२
१०	परळी	०	१	०	७	०	१	२
११	अंबाजोगाई	१	१	३	९	१	०	३
	एकूण	३	७	१७	५४	१२	३	२६

अ. क्र.	तालुका	जिल्हा/राज्यपातळीवर निवड झालेल्या खेळाडूंची संख्या		क्रिडा शिष्यवृत्ती धारकाची संख्या		विशेष पुरस्कार प्राप्त खेळाडूंची संख्या				मान्यता प्राप्त प्रशिक्षक (संख्या)
		एकूण	पैकी मुली	एकूण	पैकी मुली	जिल्हा स्तरीय पुरस्कार	राज्यस्तरीय पुरस्कार	राष्ट्रीय पुरस्कार	अंतरराष्ट्रीय पुरस्कार	
(१)	(२)	(१०)	(११)	(१२)	(१३)	(१४)	(१५)	(१६)	(१७)	(१८)
१	आष्टी	४०	२५	२	१	०	०	०	०	३
२	पाटोदा	२६	४	३	२	०	०	०	०	१
३	शिरूर का	२०	३	१	०	०	०	०	०	१
४	गेवराई	३०	१०	५	०	०	०	०	०	२
५	माजलगाव	२०	१८	४	२	०	०	०	०	२
६	वडवणी	५	०	३	१	०	०	०	०	१
७	बीड	९०	४०	१०	०	२	०	०	०	९
८	केज	६	२	१२	६	०	०	०	०	१
९	धारुर	४	१	१	१	०	०	०	०	२
१०	परळी	२६	१२	२	१	१	१	०	०	५
११	अंबाजोगाई	१००	४३	५	१	०	०	०	०	३
	एकूण	३६७	१५८	४८	१५	३	१	०	०	३०

जिल्हा क्रीडा कार्यलया कडून सन २०१४-१५ ची माहित प्राप्त न झाल्याने २०१३-१४ प्रकाशित करण्यात आली आहे

आधार : जिल्हा क्रीडा अधिकारी बीड

तक्ता क्र.८.१२
इयत्ता १०वीं नंतर विविध क्षेत्रातील उपलब्ध प्रवेश क्षमता

जिल्हा बीड

संदर्भ वर्ष :- २०१४-१५

अ.क्र.	तालुका	प्रवेश क्षमता					
		आय.टी.आय.		तंत्रनिकेतन		एम.सी.व्ही.सी.	
		शासकीय	खाजगी	शासकीय	खाजगी	शासकीय	खाजगी
१	२	३	४	५	६	७	८
१	आष्टी	९२	०	०	४२०	०	२४०
२	पाटोदा	१६८	०	०	०	०	१२०
३	शिरूर कासार	८४	०	०	०	०	०
४	गेवराई	६४	१२०	०	०	०	०
५	माजलगाव	९६	९६	०	०	८०	६०
६	वडवणी	८४	०	०	०	०	०
७	बीड	६०८	२२६	३१८	१२६०	१५०	२११०
८	केज	९६	०	०	४८०	०	३००
९	धारूर	९२	०	०	०	०	०
१०	परळी	२१२	०	०	१२०	०	१२०
११	अंबाजोगाई	२०८	०	०	५७०	६०	९००
	एकूण	१८०४	४४२	३१८	२८५०	२९०	३८५०

अ.क्र.	तालुका	प्रवेश क्षमता							
		विज्ञान शाखा		वाणिज्य शाखा		कला शाखा		इतर अभ्यास शाखा	
		शासकीय	खाजगी	शासकीय	खाजगी	शासकीय	खाजगी	शासकीय	खाजगी
१	२	९	१०	११	१२	१३	१४	१५	१६
१	आष्टी	०	२६४०	०	१२०	०	२१२०	०	२८०
२	पाटोदा	०	१३२०	०	१२०	०	१२८०	०	३००
३	शिरूर कासार	०	९२०	०	०	०	८८०	०	३२०
४	गेवराई	४०	१३६०	०	१२०	८०	२०८०	०	२००
५	माजलगाव	०	८४०	०	०	०	१०४०	०	२४०
	वडवणी	०	७२०	०	०	०	८८०	०	१६०
७	बीड	०	३७६०	०	१२०	०	४३२०	०	७२०
८	केज	०	२२४०	०	०	०	२८००	०	१६०
९	धारूर	०	४००	०	०	०	६८०	०	१२०
१०	परळी	०	१९६०	०	२००	०	२२४०	०	३२०
११	अंबाजोगाई	०	१८००	०	१२०	०	१६८०	०	५६०
	एकूण	४०	१७९६०	०	८००	८०	२००००	०	३३८०
आधार:- १.प्राचार्य शास.तंत्रनिकेतन बीड. २.जिल्हा व्यवसाय शिक्षण व प्रशिक्षण अधिकारी, बीड. ३. शिक्षणाधिकारी जि.प.बीड.									

तक्ता क्र. ८.१३

वर्षाच्या सुरुवातीला प्राप्त अर्जाची संख्या व प्रवेश मिळालेल्या विद्यार्थ्यांची संख्या

जिल्हा बीड

संदर्भ वर्ष :- २०१४-१५

अ.क्र.	तालुका	संस्थेचा प्रकार					
		आय.टी.आय.		तंत्रनिकेतन		एम.सी.व्ही.सी.	
		प्राप्त अर्ज	प्रवेश	प्राप्त अर्ज	प्रवेश	प्राप्त अर्ज	प्रवेश
१	२	३	४	५	६	७	८
१	आष्टी	१७०	६३	२४०	२४०	२४०	२४०
२	पाटोदा	३०५	१३१	०	०	२५०	१२०
३	शिरूर कासार	२८५	७७	०	०	०	६०
४	गेवराई	३०५	१०६	०	०	०	०
५	माजलगाव	३२५	९२	०	०	१८०	६०
६	वडवणी	३९५	१०२	०	०	०	०
७	बीड	५२००	७१४	१२४४	१२४४	५५०	२२६०
८	केज	२१०	८२	२२१	२२१	२७५	१८०
९	धारूर	३७०	११३	०	०	०	०
१०	परळी	५१०	२०८	११६	११६	९०७	१२०
११	अंबाजोगाई	३७०	१२६	३४१	३४१	९६०	२८०
	एकूण	८४४५	१८१४	२१६२	२१६२	३३६२	३३२०

अ.क्र.	तालुका	प्रवेश क्षमता							
		विज्ञान शाखा		वाणिज्य शाखा		कला शाखा		इतर अभ्यास शाखा	
		प्राप्त अर्ज	प्रवेश	प्राप्त अर्ज	प्रवेश	प्राप्त अर्ज	प्रवेश	प्राप्त अर्ज	प्रवेश
१	२	९	१०	११	१२	१३	१४	१५	१६
१	आष्टी	१९१४	१९१४	५३	५३	१८२५	१८२५	३१९	३१९
२	पाटोदा	११३५	११३५	४१	४१	८१४	८१४	५५	५५
३	शिरूर कासार	७८२	७८२	०	०	९७५	९७५	२०४	२०४
४	गेवराई	१४८४	१४८४	०	०	१३६०	१३६०	२४७	२४७
५	माजलगाव	१०६८	१०६८	०	०	१०२७	१०२७	२०३	२०३
६	वडवणी	३९३	३९३	४३	४३	३६६	३६६	८७	८७
७	बीड	३९३९	३९३९	२०५	२०५	३३६८	३३६८	५२९	५२९
८	केज	१७५६	१७५६	०	०	१५७१	१५७१	१८५	१८५
९	धारूर	४९०	४९०	०	०	५३७	५३७	५७	५७
१०	परळी	१६६७	१६६७	११३	११३	१२४९	१२४९	१४८	१४८
११	अंबाजोगाई	१९७५	१९७५	६०	६०	११७२	११७२	४६७	४६७
	एकूण	१६६०३	१६६०३	५१५	५१५	१४२६४	१४२६४	२५०१	२५०१

आधार:-१.प्राचार्य शासकीय तंत्रनिकेतन बीड २.शिक्षणाधिकारी जिल्हा.परिषद बीड ३.व्यवसाय शिक्षण व प्रशिक्षण अधिकारी बीड.

तक्ता ८.१४
जिल्ह्यातील महाविद्यालयांची माहिती

अ.क्र.	तालुका	बाब	शासकीय महाविद्यालये				
			संख्या	शिक्षकांची संख्या	विद्यार्थ्यांची संख्या		स्वच्छता गृहांची सुविधा असलेल्या शाळा
					मुले	मुली	
१	२	३	४	५	६	७	८
१	आष्टी	एकूण	०	०	०	०	०
		पैकी मुलींकरिता	०	०	०	०	०
२	पाटोदा	एकूण	०	०	०	०	०
		पैकी मुलींकरिता	०	०	०	०	०
३	शिरूर कासार	एकूण	०	०	०	०	०
		पैकी मुलींकरिता	०	०	०	०	०
४	गेवराई	एकूण	०	०	०	०	०
		पैकी मुलींकरिता	०	०	०	०	०
५	माजलगाव	एकूण	०	०	०	०	०
		पैकी मुलींकरिता	०	०	०	०	०
६	वडवणी	एकूण	०	०	०	०	०
		पैकी मुलींकरिता	०	०	०	०	०
७	बीड	एकूण	०	०	०	०	०
		पैकी मुलींकरिता	०	०	०	०	०
८	केज	एकूण	०	०	०	०	०
		पैकी मुलींकरिता	०	०	०	०	०
९	धारूर	एकूण	०	०	०	०	०
		पैकी मुलींकरिता	०	०	०	०	०
१०	परळी	एकूण	०	०	०	०	०
		पैकी मुलींकरिता	०	०	०	०	०
११	अंबाजोगाई	एकूण	१	६	१३५	६६	१
		पैकी मुलींकरिता	०	०	०	०	०
	एकूण	एकूण	१	६	१२५	६५	१
		पैकी मुलींकरिता	०	०	०	०	०

तक्ता ८.१४
जिल्ह्यातील महाविद्यालयांची माहिती

अ.क्र.	तालुका	बाब	खाजगी अनुदानित महाविद्यालये				
			संख्या	शिक्षकांची संख्या	विद्यार्थ्यांची संख्या		स्वच्छता गृहांची सुविधा असलेल्या शाळा
					मुले	मुली	
१	२	३	९	१०	११	१२	१३
१	आष्टी	एकूण	४	१७१	४१७९	१५४०	४
		पैकी मुलीकरिता	०	०	०	०	०
२	पाटोदा	एकूण	२	७३	२२२४	७६९	२
		पैकी मुलीकरिता	०	०	०	०	०
३	शिरूर कासार	एकूण	१	२७	३४५	५०८	१
		पैकी मुलीकरिता	०	०	०	०	०
४	गेवराई	एकूण	३	६६	३६१५	१५७७	३
		पैकी मुलीकरिता	१	१४	०	८०	१
५	माजलगाव	एकूण	२	५०	३५६७	१३१९	२
		पैकी मुलीकरिता	०	०	०	०	०
६	वडवणी	एकूण	२	२२	२२२७	९५२	२
		पैकी मुलीकरिता	०	०	०	०	०
७	बीड	एकूण	११	२७०	२१५४३	११९२	११
		पैकी मुलीकरिता	१	६४	०	५५५	१
८	केज	एकूण	४	७०	५५४२	१८९९	४
		पैकी मुलीकरिता	०	०	०	०	०
९	धारूर	एकूण	१	१५	७३०	४०३	१
		पैकी मुलीकरिता	०	०	०	०	०
१०	परळी	एकूण	५	१२१	३२८९	१७२०	५
		पैकी मुलीकरिता	०	०	०	०	०
११	अंबाजोगाई	एकूण	१३	२३०	३९४६	१२९६	१३
		पैकी मुलीकरिता	२	३५	०	३३८	१
	एकूण	एकूण	४८	१११५	५१२०७	१३१७५	४८
		पैकी मुलीकरिता	४	११३	०	९७३	३

तक्ता ८.१४
जिल्हयातील महाविद्यालयांची माहिती

अ.क्र.	तालुका	बाब	खाजगी विनाअनुदानित महाविद्यालये				
			संख्या	शिक्षकांची संख्या	विद्यार्थ्यांची संख्या		स्वच्छता गृहांची सुविधा असलेल्या शाळा
					मुले	मुली	
१	२	३	१४	१५	१६	१७	१८
१	आष्टी	एकूण	८	८५	४०९८	१४२०	८
		पैकी मुलीकरिता	०	०	०	०	०
२	पाटोदा	एकूण	३	३३	३३२४	९२०	३
		पैकी मुलीकरिता	०	०	०	०	०
३	शिरूर कासार	एकूण	६	७०	२२४७	९४२	४
		पैकी मुलीकरिता	०	०	०	०	०
४	गेवराई	एकूण	४	३४	११४३	५६०	३
		पैकी मुलीकरिता	०	०	०	०	०
५	माजलगाव	एकूण	३	२७	३९९१	६४४	२
		पैकी मुलीकरिता	०	०	०	०	०
६	वडवणी	एकूण	०	०	०	०	०
		पैकी मुलीकरिता	०	०	०	०	०
७	बीड	एकूण	१७	१०२	५६९४	१२९७	१७
		पैकी मुलीकरिता	१	४९	०	९२	१
८	केज	एकूण	७	७८	१३९६	६०६	७
		पैकी मुलीकरिता	०	०	०	०	०
९	धारूर	एकूण	२	१८	४६	८३३	२
		पैकी मुलीकरिता	०	०	०	०	०
१०	परळी	एकूण	४	८५	४०३२	२०५१	४
		पैकी मुलीकरिता	०	०	०	०	०
११	अंबाजोगाई	एकूण	१४	१८०	७६७	४१२	१४
		पैकी मुलीकरिता	०	०	०	०	०
	एकूण	एकूण	६८	७१२	२६७३८	९६८५	६४
		पैकी मुलीकरिता	१	४९	०	९२	१

तक्ता ८.१४
जिल्हयातील महाविद्यालयांची माहिती

अ.क्र.	तालुका	बाब	एकूण महाविद्यालये				स्वच्छता गृहांची सुविधा असलेल्या शाळा
			संख्या	शिक्षकांची संख्या	विद्यार्थ्यांची संख्या		
					मुले	मुली	
१	२	३	१९	२०	२१	२२	२३
१	आष्टी	एकूण	१२	२५६	८२७७	२९६०	१२
		पैकी मुलीकरिता	०	०	०	०	०
२	पाटोदा	एकूण	५	१०६	५५४८	१६८९	५
		पैकी मुलीकरिता	०	०	०	०	०
३	शिरूर कासार	एकूण	७	९७	२५९२	१४५०	५
		पैकी मुलीकरिता	०	०	०	०	०
४	गेवराई	एकूण	७	१००	४७५८	२१३७	६
		पैकी मुलीकरिता	१	१४	०	८०	१
५	माजलगाव	एकूण	५	७७	७५५८	१९६३	४
		पैकी मुलीकरिता	०	०	०	०	०
६	वडवणी	एकूण	२	२२	२२२७	९५२	२
		पैकी मुलीकरिता	०	०	०	०	०
७	बीड	एकूण	२८	३७२	२७२३७	२४८९	२८
		पैकी मुलीकरिता	२	११३	०	६४७	२
८	केज	एकूण	११	१४८	६९३८	२५०५	११
		पैकी मुलीकरिता	०	०	०	०	०
९	धारूर	एकूण	३	३३	७७६	१२३६	३
		पैकी मुलीकरिता	०	०	०	०	०
१०	परळी	एकूण	९	२०६	७३२१	३७७१	९
		पैकी मुलीकरिता	०	०	०	०	०
११	अंबाजोगाई	एकूण	२८	४१६	४८४८	१७७४	२८
		पैकी मुलीकरिता	२	३५	०	३३८	१
	एकूण	एकूण	११७	१८३३	७८०८०	२२९२६	११३
		पैकी मुलीकरिता	५	१६२	०	१०६५	४

आधार:- संचालक, डॉ. बाबासाहेब आंबेडकर, मराठवाडा विद्यापीठ, औरंगाबाद

अ.क्र.	तालुका	शैक्षणिक संस्था प्रकार			
		तांत्रिक व व्यवसाय शिक्षणाच्या शाळा			
		संस्था संख्या	प्रवेश क्षमता	प्राप्त अर्ज	प्रवेश
१	२	३	४	५	६
१	आष्टी	५	३३२	४१०	३०३
२	पाटोदा	४	२१२	४२५	२५१
३	शिरूर कासार	२	१३७	३४५	१३७
४	गेवराई	२	६४	३०५	१०६
५	माजलगाव	३	१४२	३८५	१४२
६	वडवणी	१	१०२	३९५	१०२
७	बीड	२०	७०४	७४६०	२९७४
८	केज	४	१६२	३९०	१६२
९	धारूर	१	९२	३७०	११३
१०	परळी	३	३२८	६३०	३२८
११	अंबाजोगाई	६	४०६	६५०	४०६
	एकूण	५१	२६८१	११७६५	५०२४

अ.क्र.	तालुका	शैक्षणिक संस्था प्रकार							
		अभियांत्रिकी शिक्षण संस्था							
		पदविका स्तरावरील				पदवी स्तरावरील			
		संस्था संख्या	प्रवेश क्षमता	प्राप्त अर्ज	प्रवेश	संस्था संख्या	प्रवेश क्षमता	प्राप्त अर्ज	प्रवेश
(१)	(२)	७	८	९	१०	११	१२	१३	१४
१	आष्टी	२	४२०	२४०	२४०	०	०	०	०
२	पाटोदा	०	०	०	०	०	०	०	०
३	शिरूर का	०	०	०	०	०	०	०	०
४	गेवराई	०	०	०	०	०	०	०	०
५	माजलगाव	०	०	०	०	०	०	०	०
६	वडवणी	०	०	०	०	०	०	०	०
७	बीड	४	१५६०	१२४४	१२४४	१	४२०	३३३	३३३
८	केज	२	५४०	२२१	२२१	०	०	०	०
९	धारूर	०	०	०	०	०	०	०	०
१०	परळी	१	१२०	११६	११६	१	३००	२१०	१७६
११	अंबाजोगाई	२	५७०	३४१	३४१	१	३६०	२६५	२८०
	एकूण	११	३२१०	२१६२	२१६२	३	१०८०	८०८	७८९

तक्ता क्र.८.१५
जिल्हयातील व्यावसायिक शिक्षणसंस्थांची माहिती

जिल्हा: बीड

संदर्भ वर्ष : २०१४-१५

अ.क्र.	तालुका	शैक्षणिक संस्था प्रकार								
		वैद्यकीय शिक्षण								
		पदविका स्तरावरील				पदवी स्तरावरील				
		संस्था संख्या	प्रवेश क्षमता	प्राप्त अर्ज	प्रवेश	संस्था संख्या	प्रवेश क्षमता	प्राप्त अर्ज	प्रवेश	
(१)	(२)	(१५)	(१६)	(१७)	(१८)	(१९)	(२०)	(२१)	(२२)	
१	आष्टी	०	०	०	०	०	०	०	०	०
२	पाटोदा	०	०	०	०	०	०	०	०	०
३	शिरूर का	०	०	०	०	०	०	०	०	०
४	गेवराई	०	०	०	०	०	०	०	०	०
५	माजलगाव	०	०	०	०	०	०	०	०	०
६	वडवणी	०	०	०	०	०	०	०	०	०
७	बीड	०	०	०	०	४	२७०	२०९	२०९	२०९
८	केज	०	०	०	०	०	०	०	०	०
९	धारुर	०	०	०	०	०	०	०	०	०
१०	परळी	०	०	०	०	१	२०	६	६	६
११	अंबाजोगाई	२	१६	१६	१६	१	१००	१००	१००	१००
	एकूण	२	१६	१६	१६	६	३९०	३१५	३१५	३१५

अ.क्र.	तालुका	शैक्षणिक संस्था प्रकार								
		औषधीद्रव्य संस्था								
		पदविका स्तरावरील				पदवी स्तरावरील				
		संस्था संख्या	प्रवेश क्षमता	प्राप्त अर्ज	प्रवेश	संस्था संख्या	प्रवेश क्षमता	प्राप्त अर्ज	प्रवेश	
(१)	(२)	(२३)	(२४)	(२५)	(२६)	(२७)	(२८)	(२९)	(३०)	
१	आष्टी	२	१२०	१२०	१२०	०	०	०	०	०
२	पाटोदा	१	६०	६०	६०	०	०	०	०	०
३	शिरूर का	०	०	०	०	०	०	०	०	०
४	गेवराई	१	६०	५९	५९	०	०	०	०	०
५	माजलगाव	१	६०	६०	६०	०	०	०	०	०
६	वडवणी	०	०	०	०	०	०	०	०	०
७	बीड	२	२४०	२४०	२४०	१	६०	६०	६०	६०
८	केज	०	०	०	०	०	०	०	०	०
९	धारुर	०	०	०	०	०	०	०	०	०
१०	परळी	०	०	०	०	०	०	०	०	०
११	अंबाजोगाई	१	६०	६०	६०	१	६०	६०	६०	६०
	एकूण	८	६००	५९९	५९९	२	१२०	१२०	१२०	१२०

आधार : १) व्यवसाय शिक्षण व प्रशिक्षण अधिकारी, बीड. २) तंत्र शिक्षण संचनालय औरंगाबाद.
३) आरोग्य विज्ञान विद्यापीठ नाशिक

तक्ता क्र. ८.१६
सार्वजनिक व शासन सहाय्यीत वैद्यकीय सुविधांची माहिती

जिल्हा: बीड		संदर्भ वर्ष : २०१४-१५							
अ. क्र.	तालुका	सार्वजनिक वैद्यकीय सुविधा संख्या							
		रुग्णालये	विशेष रुग्णालये (कॅन्सर, टी.बी. इ)	दवाखाने	प्रसूतीगृहे	प्राथमिक आरोग्य केंद्रे	उपकेंद्रे	डॉक्टर व वैद्य	परिचारीका
(१)	(२)	(३)	(४)	(५)	(६)	(७)	(८)	(९)	(१०)
१	आष्टी	१	०	३	१	५	३८	१२	३१
२	पाटोदा	१	०	३	१	४	२०	१०	२५
३	शिरूर का	१	०	२	१	२	१९	७	१६
४	गेवराई	१	०	२	१	६	३९	२२	४२
५	माजलगाव	२	०	४	२	५	२२	१५	२८
६	वडवणी	१	०	२	१	२	११	९	१६
७	बीड	३	१	४	३	८	४०	७८	१९१
८	केज	२	०	४	२	६	३१	२९	६४
९	धारूर	१	०	१	१	२	१४	७	१३
१०	परळी	१	०	१	१	५	२१	२३	४८
११	अंबाजोगाई	१	१	२	१	५	२५	१६	३६
	एकूण	१५	२	२८	१५	५०	२८०	२२८	५१०

अ.क्र.	तालुका	खाटांची संख्या			उपचार केलेले आंतर रुग्ण (००)			उपचार केलेले बाह्यरुग्ण (००)		
		एकूण	एकूण पैकी स्त्रियांसाठी	एकूण पैकी मुलांसाठी	पुरुष	स्त्रिया	मुले	पुरुष	स्त्रिया	मुले
(१)	(२)	(११)	(१२)	(१३)	(१४)	(१५)	(१६)	(१७)	(१८)	(१९)
१	आष्टी	१०२	५१	५१	६७९	५८९	४१५	१७५७	१६३७	५८४
२	पाटोदा	१००	५०	५०	४९	५९	८७	१७७	१४९	१२१
३	शिरूर का	८०	४०	४०	३४	३९	४८	१४४	७७	४६
४	गेवराई	१६०	८०	८०	६९	७६	१०५	३२८	२७६	२०४
५	माजलगाव	१४६	७३	७३	७७	६९	१०२	३६३	२२४	१७२
६	वडवणी	७२	३६	३६	३३	३७	५६	१५२	९१	८७
७	बीड	८७२	४३६	४३६	१०४४	९०२	१११६	२२७७	१७५८	७७५
८	केज	१८०	९०	९०	६०	७५	९२	६९६	४७६	२५९
९	धारूर	११०	५५	५५	१८	१६	२९	२९८	१७६	१२२
१०	परळी	२५०	१२५	१२५	५७	८२	१०१	६५३	३७२	५४८
११	अंबाजोगाई	१०२	५१	५१	३८	४२	७४	१८०	१२६	५८
	एकूण	२१७४	१०८७	१०८७	२१५८	१९८५	२२२५	७०२३	५३६१	२९७५

आधार : १) जिल्हा आरोग्य अधिकारी, जि.प.बीड, २) जिल्हा शल्यचिकीत्सक, बीड

तक्ता क्र. ८.१७

खाजगी वैद्यकीय सुविधांची माहिती

जिल्हा: बीड

संदर्भ वर्ष : २०१४ - १५

अ.क्र.	तालुका	खाजगी वैद्यकीय सुविधा (संख्या)				
		रुग्णालये	विशेष रुग्णालये (कॅन्सर, टी.बी. इ.)	दवाखाने	प्रसूतिगृहे	खाटांची संख्या
१	२	३	४	५	६	७
१	आष्टी	३०	०	४५	३०	६२५
२	पाटोदा	४	०	२८	४	४१
३	शिरुर कासार	२	०	४१	२२	९१
४	गेवराई	१६	०	५	७	३२
५	माजलगाव	३१	०	५	१४	११३
६	वडवणी	२	०	१६	१३	६०
७	बीड	१४६	०	६९	९	५३९
८	केज	७	०	२१	४	१२७
९	धारुर	७	०	८	५	५१
१०	परळी	१४	०	१०	३	२१
११	अंबाजोगाई	८	०	१०	२	५८
	एकूण	२६७	०	२५८	११३	१७५८
आधार:- जिल्हा अरोग्य अधिकारी जि.प.बीड.						

नोंद केलेल्या जन्म मृत्युंची संख्या

अ.क्र.	तालुका	एकूण ग्रामीण/नागरी	नोंदलेल्या जन्मांची संख्या			नोंदलेल्या मृत्युंची संख्या		
			मुले	मुली	एकूण	पुरुष	स्त्रिया	एकूण
१	२	३	४	५	६	७	८	९
१	आष्टी	ग्रामीण	२५४१	२२७१	४८१२	७५२	६२२	१३७४
		नागरी	०	०	०	०	०	०
		एकूण	२५४१	२२७१	४८१२	७५२	६२२	१३७४
२	पाटोदा	ग्रामीण	८०५	७५३	१५५८	३७९	२१९	५९८
		नागरी	०	०	०	०	०	०
		एकूण	८०५	७५३	१५५८	३७९	२१९	५९८
३	शिरूर का.	ग्रामीण	६३३	५७५	१२०८	२७६	१८०	४५६
		नागरी	०	०	०	०	०	०
		एकूण	६३३	५७५	१२०८	२७६	१८०	४५६
४	गेवराई	ग्रामीण	१५१२	१३३४	२८४६	६०६	३४१	९४७
		नागरी	२५२१	२४३१	४९५२	१६४	४९	२१३
		एकूण	४०३३	३७६५	७७९८	७७०	३९०	११६०
५	माजलगाव	ग्रामीण	११३७	१०६३	२२००	४८२	३२१	८०३
		नागरी	५३५२	४७३१	१००८३	१०४	४९	१५३
		एकूण	६४८९	५७९४	१२२८३	५८६	३७०	९५६
६	वडवणी	ग्रामीण	७६३	६७१	१४३४	१९८	१३७	३३५
		नागरी	०	०	०	०	०	०
		एकूण	७६३	६७१	१४३४	१९८	१३७	३३५
७	बीड	ग्रामीण	१७१९	१५११	३२३०	६८६	३६१	१०४७
		नागरी	१७६१९	१५९३९	३३५५८	९१३	४५०	१३६३
		एकूण	१९३३८	१७४५०	३६७८८	१५९९	८११	२४१०
८	केज	ग्रामीण	१४७१	१३२२	२७९३	६०३	४५५	१०५८
		नागरी	९३१	८७५	१८०६	७९	४८	१२७
		एकूण	२४०२	२१९७	४५९९	६८२	५०३	११८५
९	धारूर	ग्रामीण	३५८	२९७	६५५	२०९	१३३	३४२
		नागरी	३१५	३४०	६५५	६८	२९	९७
		एकूण	६७३	६३७	१३१०	२७७	१६२	४३९
१०	परळी	ग्रामीण	७१५	६१७	१३३२	३५७	३१४	६७१
		नागरी	२५०१	२२७८	४७७९	४०४	१७५	५७९
		एकूण	३२१६	२८९५	६१११	७६१	४८९	१२५०
११	अंबाजोगाई	ग्रामीण	६३८	५५६	११९४	४०२	३७२	७७४
		नागरी	५९६८	५६०२	११५७०	७४५	६११	१३५६
		एकूण	६६०६	६१५८	१२७६४	११४७	९८३	२१३०
१२	एकूण	ग्रामीण	१२२९२	१०९७०	२३२६२	४९५०	३४५५	८४०५
		नागरी	३५२०७	३२१९६	६७४०३	२४७७	१४११	३८८८
		एकूण	४७४९९	४३१६६	९०६६५	७४२७	४८६६	१२२९३

नोंद केलेल्या जन्म मृत्युंची संख्या

अ.क्र.	तालुका	एकूण ग्रामीण/नागरी	बालमृत्युंची संख्या			पैकी अर्भक मृत्युंची संख्या (० ते १ वयोगट)		
			मुले	मुली	एकूण	मुले	मुली	एकूण
१	२	३	१०	११	१२	१३	१४	१५
१	आष्टी	ग्रामीण	उ ना	उ ना	२७	उ ना	उ ना	९
		नागरी	उ ना	उ ना	०	उ ना	उ ना	उ ना
		एकूण	उ ना	उ ना	२७	०	०	९
२	पाटोदा	ग्रामीण	उ ना	उ ना	३२	उ ना	उ ना	२४
		नागरी	उ ना	उ ना	०	उ ना	उ ना	उ ना
		एकूण	उ ना	उ ना	३२	उ ना	उ ना	२४
३	शिरूर का.	ग्रामीण	उ ना	उ ना	२८	उ ना	उ ना	१९
		नागरी	उ ना	उ ना	०	उ ना	उ ना	उ ना
		एकूण	उ ना	उ ना	२८	उ ना	उ ना	१९
४	गेवराई	ग्रामीण	उ ना	उ ना	८१	उ ना	उ ना	४२
		नागरी	उ ना	उ ना	०	उ ना	उ ना	उ ना
		एकूण	उ ना	उ ना	८१	उ ना	उ ना	४२
५	माजलगाव	ग्रामीण	उ ना	उ ना	४२	उ ना	उ ना	३९
		नागरी	उ ना	उ ना	०	उ ना	उ ना	उ ना
		एकूण	उ ना	उ ना	४२	उ ना	उ ना	३९
६	वडवणी	ग्रामीण	उ ना	उ ना	२	उ ना	उ ना	१
		नागरी	उ ना	उ ना	०	उ ना	उ ना	उ ना
		एकूण	उ ना	उ ना	२	उ ना	उ ना	१
७	बीड	ग्रामीण	उ ना	उ ना	२९	उ ना	उ ना	१५
		नागरी	उ ना	उ ना	०	उ ना	उ ना	उ ना
		एकूण	उ ना	उ ना	२९	उ ना	उ ना	१५
८	केज	ग्रामीण	उ ना	उ ना	५७	उ ना	उ ना	४६
		नागरी	उ ना	उ ना	०	उ ना	उ ना	उ ना
		एकूण	उ ना	उ ना	५७	उ ना	उ ना	४६
९	धारूर	ग्रामीण	उ ना	उ ना	३३	उ ना	उ ना	१६
		नागरी	उ ना	उ ना	०	उ ना	उ ना	उ ना
		एकूण	उ ना	उ ना	३३	उ ना	उ ना	१६
१०	परळी	ग्रामीण	उ ना	उ ना	२१	उ ना	उ ना	९
		नागरी	उ ना	उ ना	०	उ ना	उ ना	उ ना
		एकूण	उ ना	उ ना	२१	उ ना	उ ना	९
११	अंबाजोगाई	ग्रामीण	उ ना	उ ना	२५	उ ना	उ ना	१८
		नागरी	उ ना	उ ना	०	उ ना	उ ना	उ ना
		एकूण	उ ना	उ ना	२५	उ ना	उ ना	१८
एकूण	ग्रामीण	उ ना	उ ना	३७७	उ ना	उ ना	२३८	
	नागरी	उ ना	उ ना	उ ना	उ ना	उ ना	उ ना	
	एकूण	उ ना	उ ना	३७७	उ ना	उ ना	२३८	

टीप- DHIS या सॉफ्ट वेयर मध्ये मुले मुली अशी विभागणी केली नसल्याने दोन्हीची एकत्रित संख्या देण्यात आली आहे त्या मुळे ८.२० व ८.२४ शी जुळणार नाही

आधार:- आरोग्य संचालनालय ,पुणे /आरोग्य अधिकारी,जि.प.बीड

तक्ता क्र.८.१९
प्रसुतीपूर्व तपासणीची संख्या

जिल्हा - बीड				संदर्भ वर्ष : २०१४-१५		
अ.क्र.	तालुका	प्रसुती पूर्व तपासणी केलेल्या स्त्रियांची संख्या	संस्थात्मक प्रसुतीची संख्या	प्रसुतीसाठी दाखल करण्यात आलेल्या सरासरी दिवसांची संख्या	प्रसुती दरम्यान मृत्यु झालेल्यांची संख्या	
					महिला	अर्भक
१	२	३	४	५	६	७
१	आष्टी	४२८३	१५८२	३	०	०
२	पाटोदा	२०४३	४२९	३	०	०
३	शिरूर का.	२३५२	३८२	३	०	५
४	गेवराई	५५११	११६८	३	०	११
५	माजलगाव	३३६८	४१३	३	०	१
६	वडवणी	१४०५	६१६	३	०	०
७	बीड	५३८९	८२०	३	०	१
८	केज	३६०९	३४४	३	१	४
९	धारूर	१९९३	३७०	३	०	१
१०	परळी	३०७८	३७९	३	०	०
११	अंबाजोगाई	३४२५	३१२	३	०	१
	एकुण	३६४५६	६८१५	३	१	२४

आधार :- जिल्हा आरोग्य अधिकारी बीड.

तक्ता क्र. ८.२०

विविध कारणांनुसार मृत्यूंची संख्या

जिल्हा: बीड		संदर्भ वर्ष : २०१४-१५		
अ.क्र.	मृत्यूंचे कारण	मृत्यूंची संख्या		
		पुरुष	स्त्री	एकुण
१	२	३	४	५
अ	साथीचे विकार			
१	हिवताप	उना	उना	०
२	जुलाब	उना	उना	०
३	विषमज्वर	उना	उना	५
४	क्षयरोग	उना	उना	७७
५	न्युमोनिया/ श्वसन क्रियेसंबंधी	उना	उना	५१
६	अमांश, अतिसार, गॅस्ट्रो	उना	उना	०
ब	बिगर साथीचे विकार			
१	एडस	उना	उना	३८
२	हृदय विकार	उना	उना	५५७
३	कर्करोग	उना	उना	०
४	बाळंतपणात मातेचा मृत्यू	उना	उना	२२
५	शवास क्रियेसंबंधी	उना	उना	१८८
६	मूत्रपिंड विषयक	उना	उना	०
क	अपघात			
१	आत्महत्या	उना	उना	१६९
२	रहदारी वाहतूक	उना	उना	०
३	विद्युत धक्का	उना	उना	०
४	भाजणे/ जळणे	उना	उना	०
५	इतर अपघात	उना	उना	३३५
ड	इतर कारणे			
	एकुण मृत्यू	उना	उना	६५६०

DHIS या सॉफ्ट वेयर मध्ये पुरुष व स्त्री अशी विभागणी केली नसल्याने दोन्हीची एकत्रित संख्या देण्यात आली आहे त्या मुळे ८.१८ शी जुळणार नाही

आधार : जिल्हा आरोग्य अधिकारी जिल्हा परिषद बीड.

तक्ता क्र. ८.२१

माता व बाल संगोपन कार्यक्रमांतर्गत लस टोचणी

जिल्हा - बीड									संदर्भ वर्ष : २०१४-१५		
अ.क्र.	तालुका	ग्रामीण/ नागरी/ एकूण	त्रिगुणी लस	पोलिओ	बीसीजी	गोवर	व्दिगुणी (डी.टी.)	त्रिगुणी- ५वर्षे	धनुर्वात लस		
									१० वर्षे	१६ वर्षे	गरोदर स्त्रिया
१	२	३	४	५	६	७	८	९	१०	११	१२
१	आष्टी	ग्रामीण	३९१३	३९१३	२४२१	३८११	०	४३६९	४९७०	५०६६	४२८३
		नागरी	१०४	१०४	१०७	३२	०	१२१	१३२	१२२	६२
		एकूण	४०१७	४०१७	२५२८	३८४३	०	४४९०	५१०२	५१८८	४३४५
२	पाटोदा	ग्रामीण	१८९२	१८९२	२२४९	२०१६	०	१८१४	१८७३	१९५७	२०४३
		नागरी	०	०	०	०	०	०	०	०	०
		एकूण	१८९२	१८९२	२२४९	२०१६	०	१८१४	१८७३	१९५७	२०४३
३	शिरूर कासार	ग्रामीण	२१११	२१११	२३०३	२१८९	०	२१५३	२३१०	२२७७	२३५२
		नागरी	५९	५९	७४	४०	०	३७	३९	३६	५२
		एकूण	२१७०	२१७०	२३७७	२२२९	०	२१९०	२३४९	२३१३	२४०४
४	गेवराई	ग्रामीण	५४११	५४११	४५२७	५३२३	०	४३५१	५०९५	५०२५	५५११
		नागरी	१०३५	१०३५	११५२	८९०	०	६८७	६५७	६१७	९५१
		एकूण	६४४६	६४४६	५६७९	६२१३	०	५०३८	५७५२	५६४२	६४६२
५	माजलगाव	ग्रामीण	३४९४	३४९४	३८६०	३५७०	०	२६५७	४५३४	४५२६	३३६८
		नागरी	७००	७००	१०६८	५८८	०	०	६३३	६५५	२७७
		एकूण	४१९४	४१९४	४९२८	४१५८	०	२६५७	५१६७	५१८१	३६४५
६	वडवणी	ग्रामीण	१५५०	१५५०	१३७५	१४११	०	१२२९	१२४३	१२५७	१४०५
		नागरी	१	१	०	०	०	०	०	०	१५०
		एकूण	१५५१	१५५१	१३७५	१४११	०	१२२९	१२४३	१२५७	१५५५
७	बीड	ग्रामीण	५३४६	५३४६	४८८७	५४९७	०	५६९४	६५३२	६२२३	५३८९
		नागरी	४४४६	४४४६	९६५४	४४३७	०	१८४७	१६५६	१३७०	४००२
		एकूण	९७९२	९७९२	१४५४१	९९३४	०	७५४१	८१८८	७५९३	९३९१
८	केज	ग्रामीण	३२९७	३२९७	२८८२	३४०४	०	३७६७	४१६०	४०१५	३६०९
		नागरी	४४४	४४४	१०२८	४५८	०	०	०	०	२६३
		एकूण	३७४१	३७४१	३९१०	३८६२	०	३७६७	४१६०	४०१५	३८७२
९	धारूर	ग्रामीण	१७९९	१७९९	१९९७	१८८१	०	१६८४	२३५७	२४८०	१९९३
		नागरी	३६२	३६२	४३२	३५८	०	१२४	२४४	३०४	२७७
		एकूण	२१६१	२१६१	२४२९	२२३९	०	१८०८	२६०१	२७८४	२२७०
१०	परळी	ग्रामीण	२८८५	२८८५	१५३४	२७१५	०	३०६४	३४७१	३८८७	३०७८
		नागरी	३०००	३०००	१६००	२६८२	०	१३१६	२८९१	२८४५	२१६८
		एकूण	५८८५	५८८५	३१३४	५३९७	०	४३८०	६३६२	६७३२	५२४६
११	अंबाजोगाई	ग्रामीण	३१८२	३१८२	२७४०	३१९६	०	३४०१	४३६८	४७८१	३४२५
		नागरी	२१	२१	१५	१७	०	०	०	०	४२
		एकूण	३२०३	३२०३	२७५५	३२१३	०	३४०१	४३६८	४७८१	३४६७
एकूण	ग्रामीण	३४८८०	३४८८०	३०७७५	३५०१३	०	३४१८३	४०९१३	४१४९४	३६४५६	
	नागरी	१०१७२	१०१७२	१५१३०	९५०२	०	४१३२	६२५२	५९४९	८२४४	
	एकूण	४५०५२	४५०५२	४५९०५	४४५१५	०	३८३१५	४७१६५	४७४४३	४४७००	

आधार - १) जिल्हा शल्य चिकित्सक, सामान्य रुग्णालय, बीड २) जिल्हा आरोग्य अधिकारी, जिल्हा परिषद, बीड

तक्ता ८.२२
कुटुंब कल्याण कार्यक्रम

जिल्हा - बीड					संदर्भ वर्ष : २०१४-१५			
अ.क्र.	तालुका	एकूण/ ग्रामीण	कुटुंब कल्याण केंद्रांची संख्या	जननक्षम जोडप्यांची संख्या	३१ मार्च अखेर संरक्षित जोडप्यांची संख्या			
					पुरुष नसबंदी	स्त्रियांची नसबंदी	लुप पध्दती	इतर पध्दतीने
१	२	३	४	५	६	७	८	९
१	आष्टी	ग्रामीण	५	३७९७७	०	७१५	७०४०	०
		नागरी	१	०	०	१८५	०	०
		एकूण	६	३७९७७	०	९००	७०४०	०
२	पाटोदा	ग्रामीण	४	२०५५९	०	२७५	५०२०	०
		नागरी	१	०	०	१९८	०	०
		एकूण	५	२०५५९	०	४७३	५०२०	०
३	शिरूर कासार	ग्रामीण	२	५२८९	०	२६६	८२८०	०
		नागरी	१	०	०	३६६	०	०
		एकूण	३	५२८९	०	६३२	८२८०	०
४	गेवराई	ग्रामीण	६	३५८८९	०	७७८	३२६५०	०
		नागरी	१	०	०	२४३	०	०
		एकूण	७	३५८८९	०	१०२१	३२६५०	०
५	माजलगाव	ग्रामीण	५	२५८८२८	०	५५६	३१६६०	०
		नागरी	२	०	१	६४१	०	०
		एकूण	७	२५८८२८	१	११९७	३१६६०	०
६	वडवणी	ग्रामीण	२	६३६०	०	४२	२४००	०
		नागरी	१	०	०	५९६	०	०
		एकूण	३	६३६०	०	६३८	२४००	०
७	बीड	ग्रामीण	८	४०२००	०	१२२०	७७९८०	०
		नागरी	१	०	६	२७९०	३४०६	०
		एकूण	९	४०२००	६	४०१०	८१३८६	०
८	केज	ग्रामीण	६	३९९४०	१	५४३	८६८४	०
		नागरी	१	०	४३	१३७३	०	०
		एकूण	७	३९९४०	४४	१९१६	८६८४	०
९	धारूर	ग्रामीण	२	७१६०	०	२०७	२६२७९	०
		नागरी	१	०	२	४५६	३७४०	०
		एकूण	३	७१६०	२	६६३	३००१९	०
१०	परळी	ग्रामीण	५	३३२७०	०	३४८	४१८६९	०
		नागरी	१	०	०	८३४	२८७५	०
		एकूण	६	३३२७०	०	११८२	४४७४४	०
११	अंबाजोगाई	ग्रामीण	५	३४७००	१०	५६३	८९१८५	०
		नागरी	२	०	२८	१७३६	२३६३	०
		एकूण	७	३४७००	३८	२२९९	९१५४८	०
	एकूण	ग्रामीण	५०	५२०१७२	११	५५१३	३३१०४७	०
		नागरी	१३	०	८०	९४१८	१२३८४	०
		एकूण	६३	५२०१७२	९१	१४९३१	३४३४३१	०

आधार - १) जिल्हा शल्य चिकित्सक, सामान्य रुग्णालय, २) जिल्हा आरोग्य अधिकारी, जिल्हा परिषद

जिल्ह्यातील कार्यरत आंगणवाड्या, कार्यरत सेविका व अंगणवाड्या इमारतीचा तपशिल

जिल्हा बीड			अंगणवाड्या संख्या			संदर्भ वर्ष : २०१४-१५			
अ.क्र.	तालुका	ग्रामीण / नागरी	अंगणवाड्या संख्या		कार्यरत अंगणवाडी सेविका	अंगणवाड्या इमारतीचा तपशिल			शौचालय असलेल्या अंगणवाड्या
			मंजूर	कार्यरत		स्वमालकीच्या	भाड्याच्या इमारती	नियमित इमारती शिवाय	
१	२	३	४	५	६	७	८	९	१०
१	आष्टी	ग्रामीण	२६५	२६५	२३८	१५०	७	१०८	१५०
		नागरी	०	०	०	०	०	०	०
		एकूण	२६५	२६५	२३८	१५०	७	१०८	१५०
२	पाटोदा	ग्रामीण	१३८	१३८	१३८	१२८	६	४	१२८
		नागरी	०	०	०	०	०	०	०
		एकूण	१३८	१३८	१३८	१२८	६	४	१२८
३	शिरूर का.	ग्रामीण	१४६	१४६	१५२	४०	८	९८	४०
		नागरी	०	०	०	०	०	०	०
		एकूण	१४६	१४६	१५२	४०	८	९८	४०
४	गेवराई	ग्रामीण	३०४	३०४	३००	२०१	३१	७२	१५८
		नागरी	१५	१५	१५	०	१५	०	१५
		एकूण	३१९	३१९	३१५	२०१	४६	७२	१५८
५	माजलगाव	ग्रामीण	२२९	२२९	२२५	७८	४१	११०	११८
		नागरी	२०	२०	२०	०	२०	०	२०
		एकूण	२४९	२४९	२४५	७८	६१	११०	१३८
६	वडवणी	ग्रामीण	११९	११९	११०	६४	१३	४२	६४
		नागरी	०	०	०	०	०	०	०
		एकूण	११९	११९	११०	६४	१३	४२	६४
७	बीड	ग्रामीण	३५०	३५०	३४६	१९३	३७	१२०	१९३
		नागरी	१४०	१४०	१४०	०	१४०	०	१४०
		एकूण	४९०	४९०	४८६	१९३	१७७	१२०	३३३
८	केज	ग्रामीण	२८९	२८९	२८७	८३	१५	१९१	११०
		नागरी	०	०	०	०	०	०	०
		एकूण	२८९	२८९	२८७	८३	१५	१९१	११०
९	धारूर	ग्रामीण	१३९	१३९	१३६	६२	७	७०	७८
		नागरी	१०	१०	१०	०	१०	०	१०
		एकूण	१४९	१४९	१४६	६२	१७	७०	८८
१०	परळी	ग्रामीण	२१८	२१८	१८९	१२२	१८	७८	१२२
		नागरी	६३	६३	६३	०	६३	०	०
		एकूण	२८१	२८१	२५२	१२२	८१	७८	१२२
११	अंबाजोगाई	ग्रामीण	२०९	२०९	२०४	११७	२०	७२	११७
		नागरी	५४	५४	५४	०	५४	०	०
		एकूण	२६३	२६३	२५८	११७	७४	७२	११७
एकूण	ग्रामीण	२४०६	२४०६	२३२५	१२३८	२०३	९६५	१२७८	
	नागरी	३०२	३०२	३०२	०	३०२	०	१८५	
	एकूण	२७०८	२७०८	२६२७	१२३८	५०५	९६५	१४४८	

मागील वर्षी (महिला व बालविकास), जि.प. बोर्ड यांचाकडून स्वमालकीच्या इमारतीचा तपशिल नजर चुकीने एकूण संख्या एकत्र देण्यात आल्याने मागील वर्षी पेक्षा काही तालुक्यात स्वमालकीच्या इमारतीची कमी झालेली आहे

आधार - १.उपमुख्य कार्यकारी अधिकारी (महिला व बालविकास), जि.प. बोर्ड २. बाल विकास प्रकल्प अधिकारी (नागरी) बोर्ड /अंबाजोगाई

तक्ता क्र.८.२४
जिल्हयातील कार्यरत आंगणवाडया व त्यामधील बालके

जिल्हा : बीड					संदर्भ वर्ष : २०१४-१५			
अ. क्र.	तालुका	ग्रामीण नागरी	आंगणवाडया मध्ये दाखल मुले	स्तनदा माता संख्या	वयोगटानिहाय मुलांची संख्या			
					० ते १	१ ते ३	३ ते ५	एकूण ० ते ५
(१)	(२)	(३)	(४)	(५)	(६)	(७)	(८)	(९)
१	आष्टी	ग्रामीण	२०८०४	१८७०	४१०८	८९८७	१२७२४	२५८१९
		नागरी	०	०	०	०	०	०
		एकूण	२०८०४	१८७०	४१०८	८९८७	१२७२४	२५८१९
२	पाटोदा	ग्रामीण	१०५७९	१०७३	२१८६	४२२६	६४२२	१२८३४
		नागरी	०	०	०	०	०	०
		एकूण	१०५७९	१०७३	२१८६	४२२६	६४२२	१२८३४
३	शिरूर कासार	ग्रामीण	१०३८८	१०७१	२३४२	४१४३	६३८०	१२८६५
		नागरी	०	०	०	०	०	०
		एकूण	१०३८८	१०७१	२३४२	४१४३	६३८०	१२८६५
४	गेवराई	ग्रामीण	३४६२२	३०६९	७०७९	१५७२१	२०१७१	४२९७१
		नागरी	२६३८	१८७	४७१	७९७	८३९	२१०७
		एकूण	३७२६०	३२५६	७५५०	१६५१८	२१०१०	४५०७८
५	माजलगाव	ग्रामीण	१९६८१	२०५५	४२९८	९००५	१२०२२	२५३२५
		नागरी	२९६९	२३०	५३२	९६६	९९७	२४९५
		एकूण	२२६५०	२२८५	४८३०	९९७१	१३०१९	२७८२०
६	वडवणी	ग्रामीण	८३१८	७९८	१८४४	४१११	५२८५	११२४०
		नागरी	०	०	०	०	०	०
		एकूण	८३१८	७९८	१८४४	४१११	५२८५	११२४०
७	बीड	ग्रामीण	३३३८३	३६४९	६६३१	११६५६	१८७८०	३७०६७
		नागरी	१५५७०	११०५	२६०५	५४३९	५०५८	१३१०२
		एकूण	४८९५३	४७५४	९२३६	१७०९५	२३८३८	५०१६९
८	केज	ग्रामीण	२२०४५	२१२६	४६२३	१०९२७	१३३४४	२८८९४
		नागरी	०	०	०	०	०	०
		एकूण	२२०४५	२१२६	४६२३	१०९२७	१३३४४	२८८९४
९	धारूर	ग्रामीण	९०२४	१०५८	२२८०	४९४६	६२७२	१३४९८
		नागरी	१५१८	१०१	२६२	४१४	५५२	१२२८
		एकूण	१०५४२	११५९	२५४२	५३६०	६८२४	१४७२६
१०	परळी	ग्रामीण	२०१२१	१८५७	३९१५	८५५५	१०१२०	२२५९०
		नागरी	४४६८	५५८	१२७०	२७२५	२५२६	६५२१
		एकूण	२४५८९	२४१५	५१८५	११२८०	१२६४६	२९१११
११	अंबाजोगाई	ग्रामीण	१७५०५	१७६४	३५६७	७४३४	१०१८२	२११८३
		नागरी	२०६९	४८६	११०१	२१५७	२०६९	५३२७
		एकूण	१९५७४	२२५०	४६६८	९५९१	१२२५१	२६५१०
एकूण	ग्रामीण	२०६४७०	२०३९०	४२८७३	८९७११	१२१७०२	२५४२८६	
	नागरी	२९२३२	२६६७	६२४१	१२४९८	१२०४१	३०७८०	
	एकूण	२३५७०२	२३०५७	४९११४	१०२२०९	१३३७४३	२८५०६६	

पूढे चालू ...

तक्ता क्र.८.२४
जिल्हयातील कार्यरत आंगणवाडया व त्यामधील बालके

जिल्हा : बीड		संदर्भ कालावधीतील				संदर्भ वर्ष : २०१४-१५	
अ.क्र.	तालुका	ग्रामीण नागरी	संदर्भ कालावधीतील			बाल मृत्युदर	उपजत मृत्युदर
			नोंदविलेले जन्म	बालमृत्यु	उपजत मृत्यु		
(१)	(२)	(३)	(१०)	(११)	(१२)	(१३)	(१४)
१	आष्टी	ग्रामीण	४१०८	१३	२०	०.३२	०.४९
		नागरी	०	०	०	०.००	०.००
		एकूण	४१०८	१३	२०	०.३२	०.४९
२	पाटोदा	ग्रामीण	२१८६	६	६	०.२७	०.२७
		नागरी	०	०	०	०.००	०.००
		एकूण	२१८६	६	६	०.२७	०.२७
३	शिरूर कासार	ग्रामीण	२३४२	७	१०	०.३०	०.४३
		नागरी	०	०	०	०.००	०.००
		एकूण	२३४२	७	१०	०.३०	०.४३
४	गेवराई	ग्रामीण	७०७९	२२	२९	०.३१	०.४१
		नागरी	१७१	३	१	१.७५	०.५८
		एकूण	७२५०	२५	३०	०.३४	०.४१
५	माजलगाव	ग्रामीण	४२९८	१९	२०	०.४४	०.४७
		नागरी	१८१	०	०	०.००	०.००
		एकूण	४४७९	१९	२०	०.४२	०.४५
६	वडवणी	ग्रामीण	१८४४	२४	७	१.३०	०.३८
		नागरी	०	०	०	०.००	०.००
		एकूण	१८४४	२४	७	१.३०	०.३८
७	बीड	ग्रामीण	६६३१	२९	२७	०.४४	०.४१
		नागरी	१३५६	४	२	०.२९	०.१५
		एकूण	७९८७	३३	२९	०.४१	०.३६
८	केज	ग्रामीण	४६२३	७	११	०.१५	०.२४
		नागरी	०	०	०	०.००	०.००
		एकूण	४६२३	७	११	०.१५	०.२४
९	धारूर	ग्रामीण	२२८०	१५	१३	०.६६	०.५७
		नागरी	१२८	०	०	०.००	०.००
		एकूण	२४०८	१५	१३	०.६२	०.५४
१०	परळी	ग्रामीण	३९१५	१३	१३	०.३३	०.३३
		नागरी	५५८	४	१	०.७२	०.१८
		एकूण	४४७३	१७	१४	०.३८	०.३१
११	अंबाजोगाई	ग्रामीण	३५६७	४	१३	०.११	०.३६
		नागरी	५२०	१८	३	३.४६	०.५८
		एकूण	४०८७	२२	१६	०.५४	०.३९
	एकूण	ग्रामीण	४२८७३	१५९	१६९	०.३७	०.३९
		नागरी	२९१४	२९	७	१.००	०.२४
		एकूण	४५७८७	१८८	१७६	०.४१	०.३८

टीप-सदर अहवालामध्ये रहि वाशी घटनांची नोंद केली जाते.ही नोंद आंगणवाडी सेविका प्रत्यक्ष घरोघरी भेटी देउन घेतात.त्यामुळे तक्ता क्र.८.१८ शी ही माहिती कदाचित जुळणार नाही . १.उपमुख्य कार्यकारी अधिकारी (महिला व बालविकास), जि.प. बीड २. बाल विकास प्रकल्प अधिकारी (नागरी) बीड /अंबाजोगाई यांनी दिली आहे.

आधार - १.उपमुख्य कार्यकारी अधिकारी (महिला व बालविकास), जि.प. बीड २. बाल विकास प्रकल्प अधिकारी (नागरी) बीड /अंबाजोगाई

जिल्हयातील कार्यरत अंगणवाडयामधील बालकांचे कुपोषण श्रेणीनिहाय वर्गीकरण

जिल्हा: बीड			वर्षभरात वजन घेतलेली						संदर्भ वर्ष : २०१४-१५		
अ. क्र.	तालुका	ग्रामीण / नागरी	० ते ५ वयोगटातील मुले	वर्षभरात वजन घेतलेली		बालकांचे कुपोषण श्रेणीनिहाय वर्गीकरण स्तंभ -५ पैकी			मध्यम कमी वजनाची बालकांची टक्केवारी (स्तंभ क्र.८ ची स्तंभ क्र.५ शी)	तीव्र कमी वजनाची बालकांची टक्केवारी (स्तंभ क्र. ९ ची स्तंभ क्र.५ शी)	
				मुले	टक्केवारी	सर्वसाधारण बालके	मध्यम कमी वजनाची बालके (MUW)	तीव्र कमी वजनाची बालके (SUW)			
१	२	३	४	५	६	७	८	९	१०	११	
१	आष्टी	ग्रामीण	२५८१९	२०८०४	८०.५८	१९६८९	१०३८	७७	४.९९	०.३७	
		नागरी	०	०	०.००	०	०	०	०.००	०.००	
		एकूण	२५८१९	२०८०४	८०.५८	१९६८९	१०३८	७७	४.९९	०.३७	
२	पाटोदा	ग्रामीण	१२८३४	१०५७९	८२.४३	९९५८	५७३	४८	५.४२	०.४५	
		नागरी	०	०	०.००	०	०	०	०.००	०.००	
		एकूण	१२८३४	१०५७९	८२.४३	९९५८	५७३	४८	५.४२	०.४५	
३	शिरूर कासार	ग्रामीण	१२८६५	१०३८८	८०.७५	१००००	३६६	२२	३.५२	०.२१	
		नागरी	०	०	०.००	०	०	०	०.००	०.००	
		एकूण	१२८६५	१०३८८	८०.७५	१००००	३६६	२२	३.५२	०.२१	
४	गेवराई	ग्रामीण	४२९७१	३४६२२	८०.५७	३३०४०	१३७५	२०७	३.९७	०.६०	
		नागरी	२१०७	उ ना	उ ना	उ ना	उ ना	उ ना	उ ना	उ ना	उ ना
		एकूण	४५०७८	३४६२२	७६.८०	३३०४०	१३७५	२०७	३.९७	०.६०	
५	माजलगाव	ग्रामीण	२५३२५	१९६८१	७७.७१	१७७९७	१६८०	२०४	८.५४	१.०४	
		नागरी	२४९५	उ ना	उ ना	उ ना	उ ना	उ ना	उ ना	उ ना	उ ना
		एकूण	२७८२०	१९६८१	७०.७४	१७७९७	१६८०	२०४	८.५४	१.०४	
६	वडवणी	ग्रामीण	११२४०	८३१८	७४.००	७८३२	४४८	३८	५.३९	०.४६	
		नागरी	०	०	०.००	०	०	०	०.००	०.००	
		एकूण	११२४०	८३१८	७४.००	७८३२	४४८	३८	५.३९	०.४६	
७	बीड	ग्रामीण	३७०६७	३३३८३	९०.०६	३०९७८	२२३४	१७१	६.६९	०.५१	
		नागरी	१३१०२	१०५२७	८०.३५	९२८५	११९१	५१	११.३१	०.४८	
		एकूण	५०१६९	४३९१०	८७.५२	४०२६३	३४२५	२२२	७.८०	०.५१	
८	केज	ग्रामीण	२८८९४	२२०४५	७६.३०	२०५९०	१२३७	२१८	५.६१	०.९९	
		नागरी	०	०	०.००	०	०	०	०.००	०.००	
		एकूण	२८८९४	२२०४५	७६.३०	२०५९०	१२३७	२१८	५.६१	०.९९	
९	धारूर	ग्रामीण	१३४९८	९०२४	६६.८५	८५४६	४२३	५५	४.६९	०.६१	
		नागरी	१२२८	उ ना	उ ना	उ ना	उ ना	उ ना	उ ना	उ ना	उ ना
		एकूण	१४७२६	९०२४	६१.२८	८५४६	४२३	५५	४.६९	०.६१	
१०	परळी	ग्रामीण	२२५९०	२०१२१	८९.०७	१९०४७	९५१	१२३	४.७३	०.६१	
		नागरी	६५२१	२५३५	३८.८७	२२३९	२६३	३३	१०.३७	१.३०	
		एकूण	२९१११	२२६५६	७७.८३	२१२८६	१२१४	१५६	५.३६	०.६९	
११	अंबाजोगाई	ग्रामीण	२११८३	१७५०५	८२.६४	१५६७३	१६३३	१९९	९.३३	१.१४	
		नागरी	५३२७	२८२७	५३.०७	४९४९	२४७२	३६३	८७.४४	१२.८४	
		एकूण	२६५१०	२०३३२	७६.७०	२०६२२	४१०५	५६२	२०.१९	२.७६	
एकूण	ग्रामीण	२५४२८६	२०६४७०	८१.२०	१९३१५०	११९५८	१३६२	५.७९	०.६६		
	नागरी	३०७८०	१५८८९	५१.६२	१६४७३	३९२६	४४७	२४.७१	२.८१		
	एकूण	२८५०६६	२२२३५९	७८.००	२०९६२३	१५८८४	१८०९	७.१४	०.८१		

टीप :- गेवराई, माजलगाव, धारूर, नागरी भागातील आंगणवाडयामधील केंद्रामध्ये वजन काटा उपलब्ध नसल्याने मुलांचे वजन घेण्यात आले नाही

आधार - १.उपमुख्य कार्यकारी अधिकारी (महिला व बालविकास), जि.प. बीड २. बाल विकास प्रकल्प अधिकारी (नागरी) बीड /अंबाजोगाई

तक्ता क्र.८.२६

एकात्मिक बाल विकास योजना माता व बालसंगोपन

जिल्हा : बीड			(संख्या)				संदर्भ वर्ष : २०१४ - १५			
अ.क्र.	तालुका	० ते ५ वर्षे वयोगटातील बालके	अंगणवाडीचा लाभ घेणारे		कार्यरत अंगणवाड्या					स्वतःची इमारत असलेल्या अंगणवाडीतील लाभधारकांची संख्या
			बालक	माता	स्वतःची इमारत असलेल्या	स्वतःची इमारत नसलेल्या			एकूण (६+९)	
						बांधकाम हाती घेतलेल्या	बांधकाम हाती न घेतलेल्या	एकूण (७+८)		
१	२	३	४	५	६	७	८	९	१०	११
१	आष्टी	२५८१९	२०८०४	१८७०	१५०	१४	१०१	११५	२६५	१३८०४
२	पाटोदा	१२८३४	१०५७९	१०७३	१२८	०	१०	१०	१३८	१२४१८
३	शिरूर कासार	१२८६५	१०३८८	१०७१	४०	०	१०६	१०६	१४६	३५६५
४	गेवराई	४५०७८	३७२६०	३२५६	२०१	८	९५	१०३	३०४	२५९२६
५	माजलगाव	२७८२०	२२६५०	२२८५	७८	५	१४६	१५१	२२९	८३४८
६	वडवणी	११२४०	८३१८	७९८	६४	०	५५	५५	११९	५८८४
७	बीड	५०१६९	४८९५३	४७५४	१९३	६	१५१	१५७	३५०	२०२७२
८	केज	२८८९४	२२०४५	२१२६	८३	२	२०४	२०६	२८९	७६३९
९	धारूर	१४७२६	१०५४२	११५९	६२	६	७१	७७	१३९	५६४१
१०	परळी	२९१११	२४५८९	२४१५	१२२	१	९५	९६	२१८	१२३२२
११	अंबाजोगाई	२६५१०	१९५७४	२२५०	११७	५	८७	९२	२०९	११३४६
	एकूण	२८५०६६	२३५७०२	२३०५७	१२३८	४७	११२१	११६८	२४०६	१२७१६५
मागील वर्षी (महिला व बालविकास), जि.प. बीड यांचाकडून स्वमालकीच्या इमारतीचा तपशिल नजर चुकीने एकूण संख्या एकत्र देण्यात आल्याने मागील वर्षी पेक्षा काही तालुक्यात स्वमालकीच्या इमारतीची कमी झालेली आहे										
आधार - १.उपमुख्य कार्यकारी अधिकारी (महिला व बालविकास), जि.प. बीड २. बाल विकास प्रकल्प अधिकारी (नागरी) बीड /अंबाजोगाई										

तक्ता क्र.८.२७
शहरी भागातील दारिद्र्य रेषेखालील कुटुंबे

जिल्हा बीड								संदर्भ वर्ष- २००२
अ.क्र.	नगरपरिषद	शहरी कुटुंबाची एकूण संख्या	दारिद्र्य रेषेखालील शहरी कुटुंबे					दारिद्र्य रेषेखालील कुटुंबांची टक्केवारी
			अनुसूचित जाती	अनुसूचित जमाती	अल्पसंख्यांक	इतर	एकुण	
१	२	३	४	५	६	७	८	९
१	गेवराई	६१२५	३३३	१३०	३७०	१०१९	१८५२	३०.२३
२	माजलगाव	१९८७	९५	८५	२५५	५४२	९७७	४९.१६
३	बीड	१२३०२	३९२	४११	५९८	३५९८	४९९९	४०.६३
४	केज	उ.ना.	उ.ना.	उ.ना.	उ.ना.	उ.ना.	उ.ना.	उ.ना.
५	धारुर	५११६	२१०	१८२	३१०	६७२	१३७४	२६.८५
६	परळी	३६८०	१४०	१८०	२५७	५४२	१११९	३०.४१
७	अंबाजोगाई	१४४६४	५०२	२९८	५४४	३१००	४४४४	३०.७२
	एकूण	४३६७४	१६७२	१२८६	२३३४	९४७३	१४७६५	३३.८०

आधार:- मुख्याधिकारी,नगर परिषद सर्व,जिल्हा बीड.

तक्ता क्र.८.२८
ग्रामीण भागातील दारिद्र्य रेषेखालील कुटुंबे

जिल्हा बीड								संदर्भ वर्ष-२००२
अ.क्र.	तालुका	ग्रामीण कुटुंबाची एकूण संख्या	दारिद्र्य रेषेखालील ग्रामीण कुटुंबे					दारिद्र्य रेषेखालील कुटुंबांची टक्केवारी
			अनुसूचित जाती	अनुसूचित जमाती	अल्पसंख्यांक	इतर	एकुण	
१	२	३	४	५	६	७	८	९
१	आष्टी	४६२७४	२९००	२९०	१०५६	९६६५	१३९११	३०.०६
२	पाटोदा	२४५५०	७१३	५०८	३८७	४८३८	६४४६	२६.२६
३	शिरुर का.	२५१३३	८२८	२०५	३७८	५२२८	६६३९	२६.४२
४	गेवराई	५६८६३	३१३२	५०१	११५४	१०९५६	१५७४३	२७.६९
५	माजलगाव	४०२५५	२४३२	२४४	९५९	६८४९	१०४८४	२६.०४
६	वडवणी	१७१६६	६५१	६१२	५१०	२५९६	४३६९	२५.४५
७	बीड	६२६८३	३३४७	५७८	१६७६	११८२०	१७४२१	२७.७९
८	केज	४८६७१	१८८०	१६२५	४८२	७८४०	११८२७	२४.३०
९	धारुर	२०२४२	१०७५	६६०	२२१	३३७९	५३३५	२६.३६
१०	परळी	३३१०८	१३९३	३७८	४२२	६५११	८७०४	२६.२९
११	अंबाजोगाई	३५७०५	२४५९	३०४	११०८	५४९४	९३६५	२६.२३
	एकूण	४१०६५०	२०८१०	५९०५	८३५३	७५१७६	११०२४४	२६.८५

आधार:- प्रकल्प संचालक, जिल्हा ग्रामीण विकास यंत्रणा.बीड.

तक्ता क्र.८.२९

विविध गृहनिर्माण मंडळामार्फत म्हाडाने बांधलेल्या घरांचा तपशिल

जिल्हा :-बीड		मंडळाचे नांव:- औरंगाबाद गृहनिर्माण व क्षेत्र विकास मंडळ						संदर्भ वर्ष-२०१४-१५		
अ. क्र.	तालुका	औद्योगिक	झोपडपट्टी पुर्नवसन	आर्थिक दुर्बलघटक	अल्प उत्पन्न गट	मध्यम उत्पन्न गट	उच्च उत्पन्न गट	इतर	एकूण	झालेला खर्च रुपये लाखात
१	२	३	४	५	६	७	८	९	१०	११
१	आष्टी									
२	पाटोदा									
३	शिरूर कासार									
४	गेवराई									
५	माजलगाव									
६	वडवणी	बीड जिल्ह्यात म्हाडाचे कोणतेही प्रकल्प नसल्याने माहिती निरंक आहे								
७	बीड									
८	केज									
९	धारूर									
१०	परळी									
११	अंबजोगाई									
	एकूण									
आधार :-औरंगाबाद गृहनिर्माण व क्षेत्र विकास मंडळ.										

तक्ता क्र.८.३०

राजीव गांधी प्रकल्प निवारा विशेष प्रकल्प

जिल्हा :- बीड		बांधलेली एकूण घरे		संदर्भ वर्ष - २०१४-१५	
अ.क्र.	तालुका	बांधलेली एकूण घरे		झालेला खर्च रुपये लाखात	
		२०१३-१४	२०१४-१५	२०१३-१४	२०१४-१५
१	२	३	४	५	६
१	आष्टी	३१८	४८	२१७.८३	१६.८०
२	पाटोदा	२६३	३३	१८०.१५	११.५५
३	शिरूर कासार	१५४	२०	१०५.४९	७.००
४	गेवराई	१९६	५६	१३४.२६	१९.६०
५	माजलगाव	१७४	५९	११९.१९	२०.६५
६	वडवणी	१००	१६	६८.५०	५.६०
७	बीड	४४६	९६	३०५.५१	३३.६०
८	केज	३९९	६५	२७३.३१	२२.७५
९	धारूर	७४	२७	५०.६९	९.४५
१०	परळी	३३१	४९	२२६.७३	१७.१५
११	अंबजोगाई	१०४	४०	७१.२४	१४.००
	एकूण	२५५९	५०९	१७५२.९०	१७८.१५
टोप-राजीव गांधी निवारा विशेष प्रकल्पचे सन २०१३-१४ चे घरकुलाचे उद्दिष्ट २०१४-१५ मध्ये प्राप्त झाल्यामुळे त्यांना सन २०१४-१५ मध्ये मंजूरी देण्यात आली आहे .					
आधार :- जिल्हा ग्रामीण विकास यंत्रणा बीड.					

तक्ता क्र.८.३१

इंदिरा आवास योजना ग्रामीण भागासाठी

जिल्हा :- बीड					संदर्भ वर्ष २०१४-१५				
अ. क्र.	तालुका	योजनेतर्गत बांधलेली एकूण घरे	झालेला खर्च रुपये लाखात	दारिद्र्य रेषेखालील घर नसलेली कुटुंबांची संख्या	वितरित केलेल्या घरांची संख्या				
					अनुसूचित जाती	अनुसूचित जमाती	अल्पसंख्यांक	इतर	एकूण
१	२	३	४	५	६	७	८	९	१०
१	आष्टी	२८५	२७०.७५	५८३४	०	०	७	२७८	२८५
२	पाटोदा	१४४	१३६.८०	४०५८	०	११	१	१३२	१४४
३	शिरूर कासार	१२६	११९.७०	२४२९	१२	३१	०	८३	१२६
४	गेवराई	४५२	४२९.४०	६४२५	१८३	४९	९	२११	४५२
५	माजलगाव	२४५	२३२.७५	६९८८	२५	३	१	२१६	२४५
६	वडवणी	१४०	१३३.००	१९३२	७९	९	०	५२	१४०
७	बीड	४७७	४५३.१५	११३८८	४८	४९	३	३७७	४७७
८	केज	२८४	२६९.८०	७८६५	३६	०	०	२४८	२८४
९	धारूर	१६९	१६०.५५	३३३८	३६	०	०	१३३	१६९
१०	परळी	२५३	२४०.३५	५८८८	९	२	०	२४२	२५३
११	अंबाजोगाई	२९३	२७८.३५	४९९२	०	०	७	२८६	२९३
	एकूण	२८६८	२७२५	६११३७	४२८	१५४	२८	२२५८	२८६८

आधार :- प्रकल्प संचालक, जिल्हा ग्रामीण विकास यंत्रणा बीड.

तक्ता क्र.८.३२

घरबांधणीसाठी अर्थसहाय्य योजनेअंतर्गत ग्रामीण क्षेत्रात दिलेली घरे

जिल्हा :- बीड					आधार वर्ष :- २०१४-१५						
अ क्र	तहसील	दारिद्र्य रेषे खालील कुटुंबे (२००२ नुसार)	दारिद्र्य रेषे खालील बेघर कुटुंबे	सन २००२ पासून बेघर लाभार्थ्यांना दिलेली घरे							
				इंदिरा आवास योजना				राजीव गांधी निवास योजना क्र.१			
				मंजूर घरे	पूर्ण झालेली घरे	बांध काम सुरु असलेली घरे	वितरित करण्यात आलेली घरे	मंजूर घरे	पूर्ण झालेली घरे	बांधकाम सुरु असलेली घरे	वितरित करण्यात आलेली घरे
१	२	३	४	५	६	७	८	९	१०	११	१२
१	आष्टी	१३९११	५८३४	२८२५	२१७९	६४६	२८२५	४८	०	४८	३१८
२	पाटोदा	६४४६	४०५८	१७१३	१४०१	३१२	१७१३	३३	१६	१७	२६३
३	शिरूर कासार	६६३९	२४२९	११४५	८३५	३१०	११४५	२०	०	०	१५४
४	गेवराई	१५७४३	६४२५	३१३९	२५०५	६३४	३१३९	५६	०	०	१९६
५	माजलगाव	१०४८४	६९८८	३१३५	२६१७	५१८	३१३५	५९	०	०	१७४
६	वडवणी	४३६९	१९३२	१०४०	७१२	३२८	१०४०	१६	०	०	१००
७	बीड	१७४२१	११३८८	५१८२	४२४३	९३९	५१८२	९६	०	०	४४६
८	केज	११८२७	७८६५	३४५२	२९८०	४७२	३४५२	६५	०	०	३९९
९	धारूर	५३३५	३३३८	१७०३	१३८९	३१४	१७०३	२७	०	०	७४
१०	परळी	८७०४	५८८८	२६७७	२२२२	५५५	२६७७	४९	०	०	३३१
११	अंबाजोगाई	९३६५	४९९२	२७३९	२१४५	५९४	२७३९	४०	०	०	१०४
	एकूण	११०२४४	६११३७	२८७५०	२३१२८	५६२२	२८७५०	५०९	१६	६५	२५५९

टीप-राजीव गांधी निवारा योजना क्र १ चे लाभार्थी इंदिरा आवास योजनेतील प्रतीक्षा यादीतून निवडण्यात येत असल्याने ते रकाना क्र ५ मध्ये समाविष्ट करण्यात येतात व सदरील योजनेचे उद्दिष्ट दर वर्षी प्राप्त होत नाही

आधार :- प्रकल्प अधिकारी, जिल्हा ग्रामीण विकास यंत्रणा बीड.

तक्ता क्र.८.३३
जिल्हयातील मागासवर्गीय वस्तीगृहे, त्यांची प्रवेश क्षमता व दिलेले प्रवेश

जिल्हा बीड		संदर्भ वर्ष : २०१४-१५					
अ.क्र.	तालुका	मंजूर वस्तीगृहे			कार्यरत वस्तीगृहे		
		शासकीय	अनुदानित	एकूण	शासकीय	अनुदानित	एकूण
(१)	(२)	(३)	(४)	(५)	(६)	(७)	(८)
१	आष्टी	१	५	६	१	५	६
२	पाटोदा	२	४	६	२	४	६
३	शिरुर कासार	१	०	१	१	०	१
४	गेवराई	१	६	७	१	६	७
५	माजलगाव	१	४	५	१	४	५
६	वडवणी	०	५	५	०	५	५
७	बीड	२	१५	१७	२	१५	१७
८	केज	१	१५	१६	१	१५	१६
९	धारुर	१	२	३	१	२	३
१०	परळी	१	९	१०	१	९	१०
११	अंबाजोगाई	२	८	१०	२	८	१०
	एकूण	१३	७३	८६	१३	७३	८६

अ.क्र.	तालुका	त्यामधील प्रवेश क्षमता						संदर्भ कालावधीत दिलेले प्रवेश					
		शासकीय		अनुदानित		एकूण		शासकीय		अनुदानित		एकूण	
		मुले	मुली	मुले	मुली	मुले	मुली	मुले	मुली	मुले	मुली	मुले	मुली
(१)	(२)	(९)	(१०)	(११)	(१२)	(१३)	(१४)	(१५)	(१६)	(१७)	(१८)	(१९)	(२०)
१	आष्टी	०	८०	२५६	०	२५६	८०	०	८०	२५६	०	२५६	८०
२	पाटोदा	१००	१००	१२०	२४	२२०	१२४	१००	९०	१२०	२४	२२०	११४
३	शिरुर कासार	०	१००	०	०	०	१००	०	८५	०	०	०	८५
४	गेवराई	१००	०	१६८	०	२६८	०	९०	०	१६८	०	२५८	०
५	माजलगाव	०	६०	२६५	०	२६५	६०	०	६०	२६५	०	२६५	६०
६	वडवणी	०	०	९६	२४	९६	२४	०	०	९६	२४	९६	२४
७	बीड	७५	७५	५३६	४८	६११	१२३	७५	७५	५३६	४८	६११	१२३
८	केज	१००	०	७९०	६०	८९०	६०	८०	०	७९०	६०	८७०	६०
९	धारुर	०	५०	१२०	०	१२०	५०	०	४५	१२०	०	१२०	४५
१०	परळी	१००	०	४९४	७८	५९४	७८	१००	०	४९४	७८	५९४	७८
११	अंबाजोगाई	१००	८०	१४३	०	२४३	८०	१००	८०	१४३	०	२४३	८०
	एकूण	५७५	५४५	२९८८	२३४	३५६३	७७९	५४५	५१५	२९८८	२३४	३५३३	७४९

आधार: १) विशेष समाज कल्याण अधिकारी, बीड २) समाज कल्याण अधिकारी, जि प बीड

तक्ता क्र.८.३४

जिल्हयातील दलित वस्त्या, त्यामधील लोकसंख्या व दलित वस्त्यांची सुधारणा

जिल्हा -बीड								संदर्भ वर्ष २०१४-१५	
अ.क्र.	तालुका	दलित वस्त्यांची संख्या	त्यामधील लोकसंख्या	संदर्भ कालावधीत कामे			त्यांची प्रशासकीय मंजूरीची रक्कम (₹ लाखात)		
				अपूर्ण (मागील वर्ष अखेरीस)	नविन मंजूर	एकूण	अपूर्ण (मागील वर्ष अखेरीस)	नविन मंजूर	एकूण
१	२	३	४	५	६	७	८	९	१०
१	आष्टी	२४२	२४८३८	११	४३	५४	२७	१०२	१२९
२	पाटोदा	१५३	१२३३१	३	२५	२८	६	६१	६७
३	शिरूर कासार	१२७	१०५९६	८	२५	३३	१५	५०	६५
४	गेवराई	२१९	३८०५९	९	५७	६६	२६	१४२	१६८
५	माजलगाव	२७३	३३६२९	४	३८	४२	१४	१६९	१८३
६	वडवणी	९३	१२५११	४	१४	१८	१८	५९	७७
७	बीड	३०९	३३६६८	१९	६३	८२	४६	१४२	१८८
८	केज	२३८	३२९९१	३४	५७	९१	७८	१३३	२११
९	धारूर	१६१	१६९०४	४	२१	२५	१५	८१	९६
१०	परळी	१५१	३२२९५	१५	५३	६८	५३	१२९	१८२
११	अंबाजोगाई	१७२	३२४२३	६	४३	४९	१४	१२१	१३५
	एकुण	२१३८	२८०२४५	११७	४३९	५५६	३१२	११८९	१५०१

जिल्हा बीड								संदर्भ वर्ष २०१४-१५	
एकूण हाती घेतलेल्या कामांचे प्रकार (स्तंभ - ७)								संदर्भ कालावधीत पूर्ण कामे	
अ.क्र.	तालुका	पाणी पुरवठा	मल निस्सारणाची कामे	सार्वजनिक वाचनालये	पोच रस्ते	समाज मंदीर	इतर	संख्या	त्यांवरील खर्च (₹ लाख)
१	२	११	१२	१३	१४	१५	१६	१७	१८
१	आष्टी	०	०	०	५४	०	०	३०	७५
२	पाटोदा	०	०	०	२८	०	०	१७	४२
३	शिरूर	०	०	०	३३	०	०	१५	३०
४	गेवराई	०	०	०	६६	०	०	४८	११६
५	माजलगाव	०	०	०	४१	१	०	३८	११०
६	वडवणी	०	०	०	१८	०	०	१०	४१
७	बीड	०	०	०	८२	०	०	४९	१०४
८	केज	०	०	०	९१	०	०	२३	५५
९	धारूर	०	०	०	२५	०	०	१६	६०
१०	परळी	०	०	०	६८	०	०	३८	४६
११	अंबाजोगाई	०	०	०	४५	४	०	३२	८९
	एकुण	०	०	०	५५१	५	०	३१६	७६८

आधार - जिल्हा समाजकल्याण अधिकारी, जि.प.बीड

तक्ता क्र.८.३५

अल्प संख्यांक विकास महामंडळाकडून राबविण्यात येत असलेल्या योजनांचे लाभार्थी संख्या

अ.क्र.	बाब	एकुण खर्च	लाभार्थ्यांची संख्या	
			२०१३-१४	२०१४-१५
१	२	३	४	५
१	प्राथमीक शाळेत शिक्षण घेणा-या अल्पसंख्यांक विद्यार्थ्यांना मोफत गणवेश वाटप योजना	०	०	०
२	५ वी ते ७ वी मध्ये शिक्षण घेणा-या अल्पसंख्यांक विद्यार्थ्यांना उपस्थिती करिता पालकाना प्रोत्साहन भत्ता	०	०	०
३	उच्च व्यवसायीक शिक्षण घेणा-या अल्पसंख्यांक विद्यार्थ्यांकरिता शिष्यृती योजना	५१८५८६७५	४३९६	५०८२
४	निरंतर प्रशिक्षण योजना / तंत्रशिक्षण परिक्षा मंडळ / मुक्त विद्यापीठ यांच्या मार्फत राबविण्यात येणा-या अभ्यासक्रमांमध्ये शिक्षण घेणा-या अल्प संख्यांक लाभार्थ्यांची संख्या	०	०	०
५	राज्यातील अल्प संख्यांक विद्यार्थ्यांना शासकीय औद्योगिक प्रशिक्षण संस्थांमधून अल्प मुदतीच्या व्यवसायीक प्रशिक्षणाकरिता अनुदानीत लाभार्थ्यांची संख्या	०	०	०
६	बेरोजगार अल्पसंख्यांक उमेदवारांना मॉल्समध्ये नोकरी उपलब्ध होण्याकरिता प्रशिक्षण घेणा-या लाभार्थ्यांची संख्या	०	०	०

आधार १) निरंतर शिक्षण विभाग जि प बीड २.जिल्हा व्यवसाय शिक्षण व प्रशिक्षण अधिकारी, बीड. ३. शिक्षणाधिकारी जि.प.बीड. तंत्र शिक्षण व उच्च शिक्षण संचलनालय औरंगाबाद

तक्ता क्र.८.३६

महसुल विभागाकडील सामाजिक सुरक्षा योजनांतर्गत केलेले अर्थसहाय्य

जिल्हा बीड		(अनुदान ₹ लाखात)						संदर्भ वर्ष २०१४ - १५	
अ.क्र.	तालुका	संजय गांधी निराधार योजना		श्रावणबाळ सेवा योजना		इंदिरा गांधी वृध्दापकाळ योजना		राष्ट्रीय कुटूंब लाभ योजना	
		लाभार्थी संख्या	दिलेले अनुदान	लाभार्थी संख्या	दिलेले अनुदान	लाभार्थी संख्या	दिलेले अनुदान	लाभार्थी संख्या	दिलेले अनुदान
१	२	३	४	५	६	७	८	९	१०
१	आष्टी	३१६७	२०३.०१	९३३९	५३६.२०	३८८६	९८.२७	१४	२.८०
२	पाटोदा	१४६२	११०.४७	४८४७	२६५.९६	३४५७	८३.११	१३	२.६०
३	शिरूर कासार	७४२	४८.५८	४०७६	३७९.८०	०	०.००	१०	१.६०
४	गेवराई	५८८६	३८७.३१	६१७३	२९३.३८	६१७३	१२२.२३	५३	१०.६०
५	माजलगाव	४२२९	२२३.५०	१२३०४	४०५.८०	१२३०४	१९९.६९	१५२	३०.४०
६	वडवणी	१०११	१८.२०	३५४९	४२.५९	३५४९	२१.२९	४१	८.२०
७	बीड	५६९७	३३९.९१	५४६५	५३५.५३	७६३४	१२०.६४	१२७	२५.४०
८	केज	२९२४	१७८.६२	१२२७२	५०५.२५	१२२७२	३०१.५८	२४	४.४०
९	धारूर	१३४६	६८.००	५१३६	१६४.३१	५१३६	७८.१६	२७	४.००
१०	परळी	३३३५	१७७.११	६९६९	३१३.५०	४२४०	१०२.४१	१८	१.८०
११	अंबाजोगाई	३१०४	२१२.९३	१६१९३	९५७.९८	८६६३	२०८.७०	३९	७.१०
	एकुण	३२९०३	१९६७.६४	८६३२३	४४००.२९	६७३१४	१३३६.०८	५१८	९८.९०

आधार :- जिल्हाधिकारी कार्यालय, संजय गांधी योजना शाखा , जिल्हा बीड.

तक्ता क्र.८.३७

संजय गांधी निराधार अनुदान योजनेअंतर्गत केलेले अर्थसहाय्य

जिल्हा -बीड.		(अनुदान ₹ लाखात)				संदर्भ वर्ष २०१४ - १५	
अ.क्र.	तालुका	६५ वर्षाखालील निराधार व्यक्ती		अनाथ मुले		अपंग	
		लाभार्थी संख्या	दिलेले अनुदान	लाभार्थी संख्या	दिलेले अनुदान	लाभार्थी संख्या	दिलेले अनुदान
१	२	३	४	५	६	७	८
१	आष्टी	१७६८	११६.६९	२२	१.४५	४७०	३१.०२
२	पाटोदा	९४४	६७.९७	३	०.२२	१२१	८.७१
३	शिरूर का	५५५	२३.८०	०	०.००	४०	८.४०
४	गेवराई	२९४३	१६९.५८	०	०.००	२९२	२१.३८
५	माजलगाव	४१४३	२१६.७२	०	०.००	२७	०.३८
६	वडवणी	१०११	१८.२०	०	०.००	०	०.००
७	बीड	५५०९	३२९.४०	८	०.५८	१५	०.७२
८	केज	०	०.००	२१	१.२६	९७६	५९.७०
९	धारूर	९०	४.५५	१०	०.५१	३८६	१९.५०
१०	परळी	९४०	५०.७६	१०	०.५४	३९९	१९.१५
११	अंबाजोगाई	०	०.००	४५	३.०२	८८२	६३.५०
	एकुण	१७९०३	९९८	११९	७.५७	३६०८	२३२

जिल्हा -बीड		(अनुदान ₹ लाखात)				संदर्भ वर्ष २०१४ - १५	
अ.क्र.	तालुका	निराधार विधवा		घटस्फोट झालेल्या निराधार महिला		अत्याचारित व वेश्या व्यवसायातून मुक्त झालेल्या महिला	
		लाभार्थी संख्या	दिलेले अनुदान	लाभार्थी संख्या	दिलेले अनुदान	लाभार्थी संख्या	दिलेले अनुदान
१	२	९	१०	११	१२	१३	१४
१	आष्टी	६५८	४३.४२	२४९	१६.४३	०	०.००
२	पाटोदा	३१०	२४.५०	८४	९.०७	०	०.००
३	शिरूर का	१२५	१४.८०	२२	१.५८	०	०.००
४	गेवराई	२५९०	१९१.९५	६१	४.३९	०	०.००
५	माजलगाव	०	०.००	५९	६.४०	०	०.००
६	वडवणी	०	०.००	०	०.००	०	०.००
७	बीड	१११	५.३३	५४	३.८९	०	०.००
८	केज	११७२	७१.५८	७१२	४३.५०	४३	२.५८
९	धारूर	८०४	४०.६२	५६	२.८३	०	०.००
१०	परळी	१७९१	९७.२९	१६०	७.६८	३५	१.६८
११	अंबाजोगाई	१९८२	१४२.७०	१९३	१३.९०	२	०.१४
	एकुण	९५४३	६३२	१६५०	११०	८०	४.४

आधार :- जिल्हाधिकारी कार्यालय, संजय गांधी योजना शाखा, जिल्हा बीड.

तकता क्र.८.३८
पुनर्वसन प्रकल्पांची सद्यस्थिती

जिल्हा बीड		पुनर्वसन प्रकल्पांची सद्यस्थिती			संदर्भ वर्ष २०१४ - १५		
अ. क्र.	प्रकल्पांचे नांव	पुनर्वसन अधिनियमांतर्गत अधिसूचना निर्गमित दिनांक	निश्चित केलेला स्लॉब	बाधित गांवे (संख्या)	बाधित क्षेत्र (हेक्टर)	जमिन वाटप	
						खातेदार (संख्या)	क्षेत्र (हेक्टर)
१	२	३	४	५	६	७	८
१	डोकेवाडा सा त	०९/०३/२००३	उ ना	२	३.२	-	-
२	फुलसांगवी सा त	०८/०३/२००४	उ ना	१	४.४६	-	-
३	सात्रापोत्रा सा त	०७/०७/२००७	उ ना	१	४.१९	-	-
४	उर्ध्व कुंडलीका म प्र	१५/०३/२००७	उ ना	१	१.८२	-	-
५	पिंपळवंडी सा त	०४/०९/२००४	उ ना	१	०.६	-	-
६	टुकूर खांडे पारगाव सा त	०५/०५/२००५	उ ना	२	३.१	-	-
७	गुणवती ब ल पा	उ ना	सुकळी	१	१६६.२	-	-
८	तांदळवाडी - घाट ब्रू ल पा	२९/०१/२००४	तांदळवाडी खडकी घाट	२	२१३	-	-
९	खडकाळी ल पा	उ ना	कर्झणी	१	-	-	-
१०	उंदरी ब्रू ल पा	उ ना	भाटुंबा	१	२३२	-	-
११	रेपेवाडी) पांची पिंपळवाडी (सा त प्रस्तावित	११/११/२०११	रेपेवाडी	उ ना	४०.६६	-	-

जिल्हा बीड		पुनर्वसन प्रकल्पांची सद्यस्थिती			संदर्भ वर्ष २०१४ - १५	
अ. क्र.	प्रकल्पांचे नांव	भुखंड वाटप			प्रकल्पग्रस्त	
		वसाहत (संख्या)	खातेदार (संख्या)	क्षेत्र (हेक्टर)	निर्गमित केलेले दाखले (संख्या)	नोकरी मिळालेली
१	२	९	१०	११	१२	१३
१	डोकेवाडा सा त	२	३६८	२३.१३	एकूण ९४७ दाखले निर्गमित करण्यात आले आहे .	नोकरी संबंधाने ९७ पडताळणी अहवाल संबंधित कार्यालयास पाठविण्यात आले .
२	फुलसांगवी सा त	१	२३६	१७.२६		
३	सात्रापोत्रा सा त	१	१७२	७.०२		
४	उर्ध्व कुंडलीका म प्र	१	३११	७.१५		
५	पिंपळवंडी सा त	१	२२	१.२०		
६	टुकूर खांडे पारगाव सा त	२	८००	३०.००		
७	गुणवती ब ल पा	१	१९९	७.३८		
८	तांदळवाडी - घाट ब्रू ल पा	२	४०३	२२.००		
९	खडकाळी ल पा	१	७३	६.५०		
१०	उंदरी ब्रू ल पा	१	१३५	१०.००		
११	रेपेवाडी) पांची पिंपळवाडी (सा त प्रस्तावित	१	२२१	१५.००		
आधार : जिल्हा पुनर्वसन अधिकारी, बीड						

तक्ता क्र.८.३९

जिल्हयातील दुष्काळामुळे झालेली हानी व पुनर्वसन व्यवस्थापनातर्गत दिलेले अर्थसहाय्य

जिल्हा बीड		जिल्ह्यातील दुष्काळामुळे झालेली हानी व पुनर्वसन व्यवस्थापनातर्गत दिलेले सहाय्य								संदर्भ वर्ष २०१४ - १५	
अ.क्र.	तालुका	दुष्काळामुळे झालेली हानी				मदत व पुनर्वसनातर्गत केलेले सहाय्य					
		पिकाचे झालेले नुकसान (आणे/पैसे)	दुष्काळामुळे मृतप्राणी (संख्या)	स्थलांतरी तांची संख्या	इतर	रोजगार हमी योजनेतर्गत पुरविलेला रोजगार (मनुष्य दिन)	दुष्काळ ग्रस्त प्राण्यां साठी उभारलेल्या छावण्या	पिक आणेवारी नुसार दिलेली नुकसान भरपाई		कर्जमाफी दिलेल्या शेतकऱ्यांची संख्या	
							अर्थ सहाय्य (कोटी ₹)	बी बियाणे			
१	२	३	४	५	६	७	८	९	१०	११	
१	आष्टी	५० पैसे पेक्षा कमी	०	०	०	७२१३७५	०	२९.८४	०	०	
२	पाटोदा	--"	०	०	०	३५५२६३	०	१८.०४	०	०	
३	शिरूर का	--"	०	०	०	३०६६२८	०	१६.७६	०	०	
४	गेवराई	--"	०	०	०	५०७०४८	०	४७.२२	०	०	
५	माजलगाव	--"	०	०	०	४९३६	०	२५.९२	०	०	
६	वडवणी	--"	०	०	०	५७८३९	०	१०.१५	०	०	
७	बीड	--"	०	०	०	१०७५९२३	०	३५.०१	०	०	
८	केज	--"	०	०	०	४४२०२४	०	३५.७०	०	०	
९	धारूर	--"	०	०	०	१२९६२	०	१३.२४	०	०	
१०	परळी	--"	०	०	०	४२२१९	०	३१.३७	०	०	
११	अंबाजोगाई	--"	०	०	०	६९६८४८	०	२५.२२	०	०	
	एकूण	--"	०	०	०	४२२३०६५	०	२८८.४६	०	०	
आधार:- जिल्हाधिकारी कार्यालय (आपत्ती व्यवस्थापन विभाग) बीड.											

तक्ता क्र.८.४०

जिल्हयातील आपत्तीमुळे झालेली हानी व आपत्ती व्यवस्थापनातर्गत दिलेले सहाय्य

जिल्हा - बीड		जिल्ह्यातील आपत्तीमुळे झालेली हानी व आपत्ती व्यवस्थापनातर्गत दिलेले सहाय्य								संदर्भ वर्ष २०१४ - १५	
अ.क्र.	आपत्तीचा प्रकार	आपत्तीमुळे झालेली हानी							इतर	आपत्ती व्यवस्थापनातर्गत दिलेले सहाय्य रुलाखात.	
		मनुष्य संख्या	प्राणी संख्या	कृषी हेक्टर्स	घरे संख्या	रस्ते लांबी कि.मी.	पुल संख्या	सार्वजनिक इमारती संख्या			
१	२	३	४	५	६	७	८	९	१०	११	
१	भुकंप	०	०	०	०	०	०	०	०	०	
२	पुर	०	०	०	०	०	०	०	०	०	
३	वादळ	०	०	०	०	०	०	०	०	०	
४	भुस्खलन	०	०	०	०	०	०	०	०	०	
५	गारपीट	०	०	१०००	०	०	०	०	०	१००.८	
६	इतर	७	१५४	०	३७५७	०	०	०	०	१४१५	
आधार:- जिल्हाधिकारी कार्यालय (आपत्ती व्यवस्थापन विभाग) बीड.											

तक्ता क्र.९.१

जिल्हयातील विविध योजनांतर्गत नियतव्यय व खर्चाचा आढावा

जिल्हा बीड	(₹ लाखात)					संदर्भ वर्ष २०१४-१५
	अ.क्र.	जिल्हा योजना	२०१३-१४		२०१४-१५	
			नियतव्यय	खर्च	नियतव्यय	खर्च
१	२	३	४	५	६	७
१	सर्व साधारण योजना	१६२००.००	१४२२५.४६	१८५००.००	१८४१८.६९	२४०७८.००
२	अनुसूचित जाती उपयोजना	४३६८.००	३८३४.०५	५५२०.००	४४५४.९१	७१५४.००
३	आदिवासी उपयोजना	०.००	०.००	०.००	०.००	०.००
४	आदिवासी उपयोजना क्षेत्राबाहेरील योजना	११९.१०	९८.५८	१३७.३४	१२३.०६	१८६.६३
५	डोंगरी विकास कार्यक्रम	३५०.००	२८०.००	३५०.००	२४६.००	३५०.००
६	खासदारांचा स्थानिक विकास कार्यक्रम	१०००.००	८५३.८८	१०००.००	५३७.६८	१०००.००
७	आमदारांचा स्थानिक विकास कार्यक्रम	१८००.००	१३०८.३२	१८००.००	१७९०.६१	१८००.००
आधार :- जिल्हा नियोजन अधिकारी , बीड						

तक्ता क्र.१.२
विविध विकास शीर्षाखाली झालेला योजनांतर्गत खर्च

जिल्हा: बीड		(₹ लाखात)			संदर्भ वर्ष : २०१४-१५	
अ. क्र.	विकास शीर्ष व उपशीर्ष	जिल्हा पातळीवरील योजनांवर झालेला खर्च				
		सर्वसाधारण	आदिवासी उपयोजना	आदिवासी उपयोजना क्षेत्राबाहेरील	अनुसूचित जाती उपयोजना	एकूण
(१)	(२)	(३)	(४)	(५)	(६)	(७)
कृषि व सलग्न सेवा						
१	१.१ पीक संवर्धन	७२२.०२	०.००	४.४०	६१६.६०	१३४३.०२
	१.२ फलोत्पादन	०.००	०.००	०.००	०.००	०.००
	१.३ मृद व जलसंधारण	१९०.००	०.००	०.००	०.००	१९०.००
	१.४ पशुसंवर्धन	४१३.२७	०.००	०.००	१२४.७०	५३७.९७
	१.५ दुग्ध शाळा विकास	०.००	०.००	०.००	०.००	०.००
	१.६ मत्स्य व्यवसाय	०.५०	०.००	०.००	०.००	०.५०
	१.७ वने व वन्य जीवन	३६७.००	०.००	०.००	०.००	३६७.००
	१.८ सामाजिक वनीकरण	०.००	०.००	०.००	०.००	०.००
	१.९ धान्य साठवण, गोदामे, पणन	०.००	०.००	०.००	०.००	०.००
	१.१० कृषी शिक्षण आणि संशोधन	०.००	०.००	०.००	०.००	०.००
	१.११ सहकार	९००.००	०.००	०.००	८.९३	९०८.९३
	एकूण (एक)	२५९२.७९	०.००	४.४०	७५०.२३	३३४७.४२
ग्रामीण विकास						
२	२.१ एकात्मिक ग्रामीण विकास	३६५.८५	०.००	०.००	०.००	३६५.८५
	२.२ अवर्षण प्रवण क्षेत्र कार्यक्रम	०.००	०.००	०.००	०.००	०.००
	२.३ ग्रामीण रोजगार (जवाहर)	३२.००	०.००	०.००	०.००	३२.००
	२.४ भू-सुधारणा	०.००	०.००	०.००	०.००	०.००
	२.५ रोजगार हमी योजना	०.००	०.००	०.००	०.००	०.००
	२.६ सामूहिक विकास	०.००	०.००	०.००	०.००	०.००
	२.७ ग्रामीण स्वच्छता कार्यक्रम	०.००	०.००	०.००	०.००	०.००
	२.८ स्वर्ण जयंती ग्राम स्वयंरोजगार योजना	०.००	०.००	०.००	०.००	०.००
	२.९ इंदिरा गांधी घरकूल योजना	०.००	०.००	०.००	०.००	०.००
	एकूण (दोन)	३९७.८५	०.००	०.००	०.००	३९७.८५
पाटबंधारे व पुरनियंत्रण						
३	३.१ लघू पाटबंधारे (राज्यक्षेत्र)	१२८४.९२	०.००	०.००	०.००	१२८४.९२
	३.२ लघू पाटबंधारे (स्थानिकक्षेत्र)	०.००	०.००	०.००	०.००	०.००
	३.३ जलप्रदाय क्षेत्र विकास कार्यक्रम	०.००	०.००	०.००	०.००	०.००
	३.४ मोठे व मध्यम पाटबंधारे	०.००	०.००	०.००	०.००	०.००
	३.५ पुरनियंत्रक	०.००	०.००	०.००	०.००	०.००
	एकूण (तीन)	१२८४.९२	०.००	०.००	०.००	१२८४.९२
उर्जा						
४	४.१ उर्जा विकास (नवीन)	६३.२३	०.००	०.००	१३६.२६	१९९.४९
	४.२ जनविद्युत उर्जा विकास (नवीन)	०.००	०.००	०.००	०.००	०.००
	४.३ अपारंपारीक उर्जा विकास	०.००	०.००	०.००	०.००	०.००
	एकूण (चार)	६३.२३	०.००	०.००	१३६.२६	१९९.४९

पुढे चालू

तक्ता क्र.९.२
विविध विकास शीर्षाखाली झालेला योजनांतर्गत खर्च

जिल्हा: बीड		(₹ लाखात)			संदर्भ वर्ष : २०१४-१५	
अ. क्र.	विकास शीर्ष व उपशीर्ष	जिल्हा पातळीवरील योजनांवर झालेला खर्च				
		सर्वसाधारण	आदिवासी उपयोजना	आदिवासी उपयोजना क्षेत्राबाहेरील	अनुसूचित जाती उपयोजना	एकूण
(१)	(२)	(३)	(४)	(५)	(६)	(७)
उद्योग व खाण						
५	५.१ ग्रामीण व लघू उद्योग (उद्योग)	५१.००	०.००	०.००	४५.००	९६.००
	५.२ मोठे व मध्यम उद्योग	०.००	०.००	०.००	०.००	०.००
	एकूण (पाच)	५१.००	०.००	०.००	४५.००	९६.००
	परिवहन					
६	६.१ बंदरे, दिपगृहे व नौकावहन	०.००	०.००	०.००	०.००	०.००
	६.२ रस्ते व पूल	४२११.२०	०.००	०.००	०.००	४२११.२०
	६.३ रस्ते (विकास) वाहतूक	०.००	०.००	०.००	०.००	०.००
	६.४ देशांतर्गत जलवाहतूक	०.००	०.००	०.००	०.००	०.००
	६.५ शहरी लोहमार्ग व मेट्रो वाहतूक (नवीन)	०.००	०.००	०.००	०.००	०.००
	६.६ हवाई वाहतूक	०.००	०.००	०.००	०.००	०.००
	एकूण (सहा)	४२११.२०	०.००	०.००	०.००	४२११.२०
	सामान्य आर्थिक सेवा					
७	७.१ तिर्थक्षेत्र विकास (नवीन)	०.००	०.००	०.००	०.००	०.००
	७.२ पर्यटन विकास (नवीन)	२००.००	०.००	०.००	०.००	२००.००
	७.३ प्रादेशिक ग्रामीण बँकेचा विकास (नवीन)	०.००	०.००	०.००	०.००	०.००
	एकूण (सात)	२००.००	०.००	०.००	०.००	२००.००
सामाजिक व सामूहिक सेवा						
८	८.१ सामान्य शिक्षण	९३१.७४	०.००	०.००	२३.५०	९५५.२४
	८.२ तंत्र शिक्षण	११.४६	०.००	०.००	०.००	११.४६
	८.३ वैदिकीय शिक्षण	०.००	०.००	०.००	०.००	०.००
	८.४ उच्च शिक्षण (नवीन)	०.००	०.००	०.००	०.००	०.००
	८.५ उच्च शिक्षण (कला) (नवीन)	०.००	०.००	०.००	०.००	०.००
	८.६ व्यावसायिक शिक्षण	६६.२९	०.००	०.००	०.००	६६.२९
	८.७ आदिवासीचे शिक्षण (नवीन)	०.००	०.००	०.००	०.००	०.००
	८.८ मागासवर्गीयांसाठी शिक्षण (नवीन)	०.००	०.००	०.००	०.००	०.००
	८.९ लोक वाचनालय (नवीन)	५.००	०.००	०.००	०.००	५.००
	८.१० कला व संस्कृती	०.००	०.००	०.००	०.००	०.००
	८.११ क्रिडा व युवक कल्याण	६५.००	०.००	०.००	२०.००	८५.००
	८.१२ मागासवर्गीयांचे कल्याण	१९३.३८	०.००	११८.६६	२२०६.५७	२५१८.६१
	८.१३ आदिवासींचे कल्याण (नवीन)	०.००	०.००	०.००	०.००	०.००
	८.१४ अल्पसंख्यांकाचे कल्याण (नवीन)	०.००	०.००	०.००	०.००	०.००

पुढे चालू

तक्ता क्र.९.२
विविध विकास शीर्षाखाली झालेला योजनांतर्गत खर्च

जिल्हा: बीड		(₹ लाखात)			संदर्भ वर्ष : २०१४-१५	
अ. क्र.	विकास शीर्ष व उपशीर्ष	जिल्हा पातळीवरील योजनांवर झालेला खर्च				
		सर्वसाधारण	आदिवासी उपयोजना	आदिवासी उपयोजना क्षेत्राबाहेरील	अनुसूचित जाती उपयोजना	एकूण
(१)	(२)	(३)	(४)	(५)	(६)	(७)
सामाजिक व सामूहिक सेवा						
८	८.१५ दुर्बल घटकांचे कल्याण (नवीन)	०.००	०.००	०.००	०.००	०.००
	८.१६ महिला व बालकल्याण (नवीन)	१२०१.९२	०.००	०.००	०.६९	१२०२.६१
	८.१७ पोषण	०.००	०.००	०.००	०.००	०.००
	८.१८ कामगार व कामगारकल्याण	०.००	०.००	०.००	०.००	०.००
	८.१९ सामाजिक सुरक्षा व विमा (नवीन)	०.००	०.००	०.००	०.००	०.००
	८.२० रोजगार व स्वयंरोजगार	०.००	०.००	०.००	०.००	०.००
	८.२१ सार्वजनिक अरोग्य	५४८.००	०.००	०.००	०.००	५४८.००
	८.२२ पाणी पुरवठा व स्वच्छता	२३९२.०७	०.००	०.००	२६९.१६	२६६१.२३
	८.२३ गृहनिर्माण	१२२३.४२	०.००	०.००	०.००	१२२३.४२
	८.२४ नगर विकास	२१४७.७१	०.००	०.००	१०००.००	३१४७.७१
	८.२५ आमदाराचा स्थानिक विकास कार्यक्रम	०.००	०.००	०.००	०.००	०.००
एकूण (आठ)	८७८५.९९	०.००	११८.६६	३५१९.९२	१२४२४.५७	
सामान्य सेवा						
९	९.१ प्रशासन व सांख्यिकी सनियंत्रण	०.००	०.००	०.००	०.००	०.००
	९.२ कायदा व अमलबजावणी प्रशासन	०.००	०.००	०.००	०.००	०.००
	९.३ तुरुंग व सुधार सेवा (नवीन)	०.००	०.००	०.००	०.००	०.००
	९.४ आपत्कालीन व्यवस्थान (नवीन)	०.००	०.००	०.००	०.००	०.००
	९.५ सार्वजनिक कार्यालय व पायाभूत सुविधा	८२६.७३	०.००	०.००	०.००	८२६.७३
	९.६ कर्मचारी प्रशिक्षण कार्यक्रम (नवीन)	०.००	०.००	०.००	०.००	०.००
	९.७ कर्मचारी गृहनिर्माण (नवीन)	०.००	०.००	०.००	०.००	०.००
	९.८ ई-गव्हर्नन्स (नवीन)	०.००	०.००	०.००	०.००	०.००
	९.९ लेखन सामुग्री व छपाई (नवीन)	०.००	०.००	०.००	०.००	०.००
	९.१० माहिती व प्रसिद्धी	४.९८	०.००	०.००	३.५०	८.४८
	९.११ एकूण नाविन्यपूर्ण योजना	०.००	०.००	०.००	०.००	०.००
	९.१२ इतर जिल्हा योजना	०.००	०.००	०.००	०.००	०.००
	एकूण (नऊ)	८३१.७१	०.००	०.००	३.५०	८३५.२१
एकूण (एक ते नऊ)	१८४१८.६९	०.००	१२३.०६	४४५४.९१	२२९९६.६६	
आधार :- जिल्हा नियोजन, अधिकारी, बीड						

अ क्र	बाब	परिमाण	उद्दिष्ट	सध्या
१	२	३	४	५
१	स्वर्ण जयंती ग्राम स्वयंरोजगार योजना	लाभार्थी संख्या	३७५५	०
	संपूर्ण ग्रामीण रोजगार योजना	म. दि . लाखात	११६०	०
	लघु उद्योगांना प्रोत्साहन	उद्योग संख्या	११५२	०
२	अतिरिक्त जमिनीचे वाटप	हेक्टर	निरंक	निरंक
३	पिण्यासाठी स्वच्छ पाणी	गांव / वाड्या	४२	०
४	सर्वासाठी आरोग्य (मुलांसाठी रोगप्रतिबंधक लस टोचणे)			
	गोवर लस	संख्या	४६९८४	४२३८९
	डी.टी.पी	संख्या	४६९८४	४४७०६
	पोलिओ	संख्या	४६९८४	४४७०६
	बीसीजी	संख्या	४६९८४	४३०५३
	कुटुंब नियोजन शस्त्रक्रिया	संख्या	१०००००	६८०३०
५	समतुल्य शस्त्रक्रिया			
	आय यु डी (तांबी)	संख्या	१३७५८	११८५८
	ओ पी ओ	संख्या	१०७९८	८८३३
	सी सी उझर्स (निरोध)	संख्या	०	०
६	अनू . जातीच्या कुटुंबांना साहाय्य			
	दारिद्र्य रेषेवर आणण्यासाठी अनुसूचित व नव्बोध शेतकऱ्यांना अर्थसहाय्य	संख्या	३२५	३१०
	महात्मा फुले विकास महामंडळ योजना अनुदान/बीजभांडवल योजना	संख्या	४२०	२७४
	अन्न भाऊ साठे विकास महामंडळ प्रशिक्षण योजना /बीजभांडवल अनुदान भेट	संख्या	७४८	८०
	जिल्हा उदयोग केंद्र सुशिक्षित बेरोजगारांना बीजभांडवल उद्योजकता प्रशिक्षण कार्यक्रम	संख्या	२५६	२५४
	खाडी ग्रामोद्योग मंडळ ग्रामीण कारागीरांना ५० टक्के अनुदान	संख्या	२००	०
	स्वर्ण जयंती ग्राम स्वयंरोजगार योजना	ला संख्या	२००३	१५००
७	अनू जमातीच्या कुटुंबांना साहाय्य			
	आदिवासी शेतकरी कुटुंबांना दारिद्र्य रेषेवर आणण्यासाठी कृषी निविष्ठा वाटप	ला संख्या	०	०
	तलंगाचे गट वाटप	ला संख्या	०	०
	मासेमारी साधनांच्या खरेदी साठी अर्थसहाय्य (नायलॉन सुत / जाळे)	ला संख्या	३३	१०
	सुशिक्षित बेरोजगारांना बीजभांडवल	ला संख्या	१६	१४
	विद्युत् पंप पुरवणे	ला संख्या	०	०
	तेल इंजिनांचा पुरवठा करणे (राज्यस्तर)	ला संख्या	१५	०
	घराची गवती छपरे बदलून मंगलोरी कौले / जीआयटी पत्रे बसवणे	ला संख्या	०	०
	स्वर्ण जयंती ग्रामस्वरोजगार योजना	ला संख्या	४	०
	केंद्रावती अर्थसंकल्प (न्यू . ब) राज्यायोजना		०	०
८	इंदिरा आवास योजना	घरकुल	०	०
९	अत्यल्प उत्पन्नगट गृहनिर्माण योजना	सदनिका	०	०
१०	राष्ट्रीय गलिच्छ वस्ती सुधारणा कार्यक्रम	लोकसंख्या	०	०
११	सामाजिक वनीकरण (नवीन थोरण) झाडे	रोपे संख्या लाखात	१९६०००	१९६०००
	सामाजिक वनीकरण सामुहिक क्षेत्रावर वृक्ष लागवड	हेक्टर	०	०
१२	ग्रामीण विद्युतीकरण (पुष्प संचाचे विद्युतीकरण)	संख्या	२१८	२१८
आधार जिल्हा नियोजन अधिकारी बीड				

लोकसभा खासदारनिधी स्थानिक क्षेत्रविकास कार्यक्रम

अ.क्र.	लोकसभा सदस्याचे / राज्यसभा सदस्य	प्रवर्ग	सन २००९ ते मागील वर्ष २०१३-१४						
			I						
			प्राप्त निधी (₹ लाखात)	मंजूर कामे	कामाची अंदाजित किंमत (₹ लाखात)	पूर्ण झालेली कामे	प्रगती पथावरील कामे	सुरू न झालेली कामे	झालेला खर्च (₹ लाखात)
१	२	३	४	५	६	७	८	९	१०
१	बीड लोकसभा मतदारसंघ	अ जा	४१५.००	९६	४४८.८६	८४	१०	१	३९६.४१
		अ ज	०.००	०	०.००	०	०	०	०.००
		इतर	१५९५.४२	३३९	१६२७.११	३१५	२३	१	१५१४.९२
		एकूण	२०१०.४२	४३५	२०७५.९७	३९९	३३	२	१९११.३३
२	श्रीमती रजनीताई पाटील राज्यसभा सदस्य	अ जा	१६८.७५	२०	१४४.७७	१६	४	०	१२२.०५
		अ ज	०.००	०	०.००	०	०	०	०.००
		इतर	५८१.२५	७२	५८७.४६	५७	१५	०	४५८.९४
		एकूण	७५०.००	९२	७३२.२३	७३	१९	०	५८०.९९

अ.क्र.	लोकसभा सदस्याचे / राज्यसभा सदस्य	प्रवर्ग	अहवाल वर्ष २०१४-१५						
			II						
			प्राप्त निधी (₹ लाखात)	मंजूर कामे	कामाची अंदाजित किंमत (₹ लाखात)	पूर्ण झालेली कामे	प्रगती पथावरील कामे	सुरू न झालेली कामे	झालेला खर्च (₹ लाखात)
१	२	३	११	१२	१३	१४	१५	१६	१७
१	बीड लोकसभा मतदारसंघ	अ जा	१३०.००	२०	९२.६१	१८	२	०	५५.७८
		अ ज	०.००	०	०.००	०	०	०	०.००
		इतर	३७०.००	५२	२८१.२८	४७	५	०	२६८.९७
		एकूण	५००.००	७२	३७३.८९	६५	७	०	३२४.७५
२	श्रीमती रजनीताई पाटील राज्यसभा सदस्य	अ जा	१२०.००	४०	१११.१९	०	४०	०	०.००
		अ ज	०.००	०	०.००	०	०	०	०.००
		इतर	३८०.००	२०४	३६५.६५	१५१	५३	०	२१२.९३
		एकूण	५००.००	२४४	४७६.८४	१५१	९३	०	२१२.९३

लोकसभा खासदारनिधी स्थानिक क्षेत्रविकास कार्यक्रम

अ.क्र.	लोकसभा सदस्याचे / राज्यसभा सदस्य	प्रवर्ग	एकुण						
			III = I + II						
			प्राप्त निधी (₹ लाखात)	मंजूर कामे	कामाची अंदाजित किंमत (₹ लाखात)	पुर्ण झालेली कामे	प्रगती पथावरील कामे	सुरू न झालेली कामे	झालेला खर्च (₹ लाखात)
१	२	३	१८	१९	२०	२१	२२	२३	२४
१	बीड लोकसभा मतदारसंघ	अ जा	५४५.००	११६	५४१.४७	१०२	१२	१	४५२.१९
		अ ज	०.००	०	०.००	०	०	०	०.००
		इतर	१९६५.४२	३९१	१९०८.३९	३६२	२८	१	१७८३.८९
		एकूण	२५१०.४२	५०७	२४४९.८६	४६४	४०	२	२२३६.०८
२	श्रीमती रजनीताई पाटील राज्यसभा सदस्य	अ जा	२८८.७५	६०	२५५.९६	१६	४४	०	१२२.०५
		अ ज	०.००	०	०.००	०	०	०	०.००
		इतर	९६१.२५	२७६	९५३.११	२०८	६८	०	६७१.८७
		एकूण	१२५०.००	३३६	१२०९.०७	२२४	११२	०	७९३.९२
			आधार जिल्हा नियोजन अधिकारी बीड						

तक्ता क्र .९.५

आमदार स्थानिक विकास कार्यक्रम (विधानसभा मतदार संघ)

जिल्हा : बीड		आमदार स्थानिक विकास कार्यक्रम (विधानसभा मतदार संघ) (₹ लाखात)				संदर्भ वर्ष : २०१४-१५
अ.क्र.	विधानसभा मतदार संघ	शासनाकडून प्राप्त निधी	मंजूर कामे संख्या			नविन कामांची अंदाजित किंमत
			जुनी अपुर्ण कामे	नविन कामे	एकूण कामे	
१	२	३	४	५	६	७
१	बीड	२००	७१	४२	११३	२११.२७
२	गेवराई	२००	६५	३४	९९	२०५.८३
३	माजलगाव	२००	६८	८२	१५०	२९१.३८
४	परळी	२००	५२	१०१	१५३	२९१.९३
५	केज	२००	६८	१०२	१७०	२९३.१९
६	आष्टी / पाटोदा	२००	४५	९८	१४३	२९६.९८
	एकूण विस .स .	१२००	३६९	४५९	८२८	१५९०.५८

जिल्हा : बीड		आमदार स्थानिक विकास कार्यक्रम (विधानसभा मतदार संघ) (₹ लाखात)				संदर्भ वर्ष : २०१४-१५		
अ.क्र.	विधानसभा मतदार संघ	वितरीत निधी			एकूण खर्च	कामाची प्रगती		
		जुन्या कामावर	नविन कामावर	एकूण		पूर्ण	अपुर्ण	सुरू न झालेली
१	२	८	९	१०	११	१२	१३	१४
१	बीड	१०९.६४	९०.३६	२००.००	२००.००	३	११०	०
२	गेवराई	९३.८५	१०६.१५	२००.००	२००.००	६५	३४	०
३	माजलगाव	६०.८०	१३९.२०	२००.००	२००.००	६७	८३	०
४	परळी	५०.३२	१४९.६८	२००.००	२००.००	४६	१०७	०
५	केज	५५.९३	१४४.०७	२००.००	२००.००	५२	११८	०
६	आष्टी / पाटोदा	५६.५३	१४३.४७	२००.००	२००.००	२२	१२१	०
	एकूण विस .स .	४२७.०७	७७२.९३	१२००.००	१२००.००	२५५	५७३	०

आधार :- जिल्हा नियोजन अधिकारी , बीड

तक्ता क. ९.६

आमदार स्थानिक विकास कार्यक्रम (विधानपरिषद सदस्य)

जिल्हा : बीड		स्थानिक विकास कार्यक्रम (विधानपरिषद सदस्य) (₹ लाखात)			संदर्भ वर्ष:-२०१४-१५		
अ.क्र.	विधानपरिषद सदस्यांचे नांव	शासनाकडून प्राप्त निधी	जिल्ह्यातील कामांकरीता उपलब्ध निधी	जिल्ह्याबाहेरील कामांकरीता वर्ग केलेला निधी	मंजूर कामे संख्या		
					जुनी अपुर्ण कामे	नविन कामे	एकूण कामे
१	२	३	४	५	६	७	८
२	श्री. सुरेश नवले	२००.००	२००.००	०.००	४	५२	५६
३	श्री. धनंजय मुंडे	२००.००	१९३.७५	६.२५	२४	८१	१०५
४	श्री. अमरसिंह पंडीत	२००.००	१९२.००	८.००	३२	७४	१०६
	एकूण वि.प.स.	६००.००	५८५.७५	१४.२५	६०	२०७	२६७

जिल्हा : बीड		स्थानिक विकास कार्यक्रम (विधानपरिषद सदस्य) (₹ लाखात)					संदर्भ वर्ष २०१४-१५		
अ.क्र.	विधानपरिषद सदस्यांचे नांव	नविन कामांची अंदाजित किंमत	वितरीत निधी			एकूण खर्च	कामाची प्रगती		
			जुन्या कामावर	नविन कामावर	एकूण		पूर्ण	अपुर्ण	सुरू न झालेली
१	२	९	१०	११	१२	१३	१४	१५	१६
२	श्री. सुरेश नवले	२०३.०२	१५.००	११४.७९	१२९.७९	१२९.७९	१४	४२	०
३	श्री. धनंजय मुंडे	२०६.३१	५६.१८	१४३.८२	२००.००	२००.००	४२	६३	०
४	श्री. अमरसिंह पंडीत	२४८.०५	७०.००	१३०.००	२००.००	२००.००	४५	६१	०
	एकूण वि.प.स.	६५७.३८	१४१.१८	३८८.६१	५२९.७९	५२९.७९	१०१	१६६	०
आधार : जिल्हा नियोजन अधिकारी, बीड									

तक्ता क्र. १.७

महाराष्ट्र ग्रामीण रोजगार हमी योजना

जिल्हा बीड		महात्मा गांधी ग्रामीण रोजगार हमी योजना				संदर्भ वर्ष २०१४-१५	
अ. क्र.	बाब	कामाचा प्रकार					
		सिंचन	रस्ते	कृषि	वनीकरण	इतर	एकूण
१	२	३	४	५	६	७	८
१	नियोजित कामाची संख्या	१२७४५	२०७२	०	०	६३४०	२११५७
२	मंजूर केलेल्या कामांची संख्या	१२२०८	१९३४	०	०	५९३८	२००८०
३	सुरु केलेल्या कामांची संख्या	९३२३	१७४७	०	०	५३५१	१६४२१
४	पूर्ण केलेल्या कामांची संख्या	६९१	८७	०	०	१०७१	१८४९
५	मध्येच बंद केलेल्या कामांची संख्या	५	११	०	०	१	१७
६	कामासाठी केलेली तरतूद	४२३५.४४	६१०६.७१	०	०	३४४३.९७	१३७८६
७	कामावर झालेला एकूण खर्च ₹ लाखात	४२३५.४४	६१०६.७१	०	०	३४४३.९७	१३७८६
८	रोजगार निर्मिती (मनुष्य दिवस लाखात)	१२.९७	१८.७१	०.००	०.००	१०.५५	४२.२३

आधार :- उप-जिल्हाधिकारी, रो.ह.यो.बीड.

तक्ता क्र.१.८

महाराष्ट्र ग्रामीण रोजगार हमी योजनेखाली घेतलेली कामे, त्यावरील रोजगार व खर्च

जिल्हा बीड		महात्मा गांधी ग्रामीण रोजगार हमी योजनेखाली घेतलेली कामे, त्यावरील रोजगार व खर्च			संदर्भ : २०१४-१५	
अ.क्र.	महिना	खर्च (₹ लाखात)		मनुष्य दिवस (लाखात)	रोजगार हमी योजनेखालील कामांची संख्या	
		महिन्यातील	आर्थिक वर्षाच्या आरंभापासून			
१	२	३	४	५	६	
१	एप्रिल -१४	१६३६.८०	१६३६.८०	५.०१	१९५०	
२	मे - १४	२४०३.८२	४०४०.६२	७.३६	२८६३	
३	जून - १४	३६०१.३५	७६४१.९६	११.०३	४२९०	
४	जुलै - १४	७१७.४६	८३५९.४२	२.२०	८५५	
५	ऑगस्ट - १४	५७३.७७	८९३३.१९	१.७६	६८३	
६	सप्टेंबर - १४	२७२.६४	९२०५.८३	०.८४	३२५	
७	ऑक्टोबर - १४	३०७.६५	९५१३.४७	०.९४	३६६	
८	नोव्हेंबर - १४	५०८.१३	१००२१.६०	१.५६	६०५	
९	डिसेंबर - १४	७८३.४८	१०८०५.०८	२.४०	९३३	
१०	जानेवारी - १५	१००४.७७	११८०९.८६	३.०८	११९७	
११	फेब्रुवारी - १५	८६३.६५	१२६७३.५१	२.६५	१०२९	
१२	मार्च - १५	१११२.६१	१३७८६.१२	३.४१	१३२५	
	एकूण	१३७८६.१२		४२.२३	१६४२१	

आधार- उप - जिल्हाधिकारी (रो.ह.यो.) बीड

तक्ता ९.९

महाराष्ट्र ग्रामीण रोजगार हमी योजनेखाली घेण्यात आलेली प्रकारानुसार कामे व त्यावरील खर्च

जिल्हा बीड		₹ लाखात				संदर्भ : २०१४-१५	
अ.क्र.	तालुका	कामाचा प्रकार					
		ग्रामीण बारमाही जोड रस्ते		पूरनियंत्रण व पूर संरक्षण		जलसंधारण व जलसंवर्धन / जलभरणा	
		पूर्ण झालेल्या कामाची संख्या	वर्षात झालेला खर्च	पूर्ण झालेल्या कामाची संख्या	वर्षात झालेला खर्च	पूर्ण झालेल्या कामाची संख्या	वर्षात झालेला खर्च
१	२	३	४	५	६	७	८
१	आष्टी	०	१३५२.१७	०	०.००	५२	४५४.९९
२	पाटोदा	९	३७४.७९	०	०.००	७८	५७३.०८
३	शिरूर का.	०	१२६.६३	०	०.००	२७	५१४.६३
४	गेवराई	२१	८६९.२२	०	०.००	१०४	२६०.४८
५	माजलगाव	०	०.००	०	०.००	०	१६.११
६	वडवणी	३	५७.५५	०	०.००	१३	१८५.६७
७	बीड	१५	१५७४.०८	०	०.००	१६९	९४६.४०
८	केज	०	३९८.३४	०	०.००	१	५०४.१६
९	धारूर	०	०.००	०	०.००	३९	४३.६४
१०	परळी	१०	१०.११	०	०.००	१५	७.७६
११	अंबाजोगाई	२९	१३४३.८५	०	०.००	१७७	४९४.५२
	एकूण	८७	६१०६.७४	०	०	६७५	४००९.४४

जिल्हा बीड		₹ लाखात				संदर्भ : २०१४-१५	
अ.क्र.	तालुका	कामाचा प्रकार					
		दुष्काळ प्रतिबंधक काम		लघु व सूक्ष्म जलसिंचन		अनुसूचित जाती / जमाती व नवीन भूधारकांना सिंचन सुविधा	
		पूर्ण झालेल्या कामाची संख्या	वर्षात झालेला खर्च	पूर्ण झालेल्या कामाची संख्या	वर्षात झालेला खर्च	पूर्ण झालेल्या कामाची संख्या	वर्षात झालेला खर्च
१	२	९	१०	११	१२	१३	१४
१	आष्टी	५	५७६.९२	०	०.००	१४	१४४.६३
२	पाटोदा	२१	४१७.६१	०	४.२७	१८	११२.९५
३	शिरूर का.	५०	५३.६१	१	१.२५	५	४६.१८
४	गेवराई	११	३८५.९१	०	०.००	२१	१२०.२
५	माजलगाव	०	०.७७	०	०.००	०	०
६	वडवणी	२	२५.०२	०	०.००	३	०.१७
७	बीड	४	५३२.७७	०	१.१२	१५३	३३१.७
८	केज	०	६७.४४	०	०.००	०	४.७३
९	धारूर	२	२०.८४	०	०.००	०	२.२७
१०	परळी	३	५८.२९	०	०.००	०	८.५४
११	अंबाजोगाई	०	२९३.६३	५	१३६.१६	०	८.०५
	एकूण	९८	२४३२.८१	६	१४२.८	२१४	७७९.४२

पुढे चालू

तक्ता ९.९
महाराष्ट्र ग्रामीण रोजगार हमी योजनेखाली घेण्यात आलेली प्रकारानुसार कामे व त्यावरील खर्च

जिल्हा बीड		₹ लाखात						संदर्भ : २०१४-१५	
अ.क्र.	तालुका	कामाचा प्रकार							
		पारंपारिक जलस्रोतांच नुतनीकरण		भूविकास / शेतीविकास		केंद्र शासनाने अधिसूचित केलेली मान्यताप्राप्त इतर कामे		एकूण	
		पूर्ण झालेल्या कामाची संख्या	वर्षात झालेला खर्च	पूर्ण झालेल्या कामाची संख्या	वर्षात झालेला खर्च	पूर्ण झालेल्या कामाची संख्या	वर्षात झालेला खर्च	पूर्ण झालेल्या कामाची संख्या	वर्षात झालेला खर्च
१	२	१५	१६	१७	१८	१९	२०	२१	२२
१	आष्टी	०	७.६१	०	०.००	५६६	३७.६३	६३७	२५७३.९५
२	पाटोदा	०	२१.७८	०	१३.४६	०	०.००	१२६	१५१७.९४
३	शिरूर का.	१०	०.००	०	०.००	०	३१.९६	९३	७७४.२६
४	गेवराई	०	०.००	०	०.००	४६	२.४८	२०३	१६३८.२९
५	माजलगाव	०	०.००	०	०.००	०	०.००	०	१६.८८
६	वडवणी	०	२.१६	०	२.४४	०	०.००	२१	२७३.०१
७	बीड	०	१६.१०	७	९८.२९	०	१.७९	३४८	३५०२.२५
८	केज	०	८.३७	०	०.००	२३	२८.३२	२४	१०११.३६
९	धारूर	०	०.००	०	०.००	०	०.००	४१	६६.७५
१०	परळी	०	०.००	०	०.००	०	०.००	२८	८४.७०
११	अंबाजोगाई	०	३४.९७	०	३.२२	११७	१२.३३	३२८	२३२६.७३
	एकूण	१०	९०.९९	७	११७.४१	७५२	११४.५१	१८४९	१३७८६

आधार : उप-जिल्हाधिकारी (रो.ह.यो.) बीड.

तक्ता १०.१

पोलिस अधिकारी / कर्मचारी यांची संख्या

अ.क्र.	जिल्हा बीड	संदर्भ वर्ष २०१४ - १५	
		संख्या	
		एकुण संख्या	पैकी महिलांची संख्या
१	२	३	४
१	पोलिस अधिकारी / कर्मचा-यांची संख्या	-	-
	१.१ पोलिस उपमहानिरीक्षक	०	०
	१.२ पोलिस आयुक्त	०	०
	१.३ पोलिस उपआयुक्त	०	०
	१.४ पोलिस सहायक आयुक्त	०	०
	१.५ पोलिस अधीक्षक	१	०
	१.६ अपर पोलिस अधीक्षक	२	०
	१.७ पोलिस उपअधीक्षक	६	१
	१.८ पोलिस निरीक्षक	२१	०
	१.९ सहाय्यक पोलिस निरीक्षक	६०	१
	१.१० पोलिस उपनिरीक्षक	६०	३
	१.११ अ) पोलिस जमादार	२१८	१०
	१.११ ब) पोलिस हवालदार	५१५	१५
	१.१२ पोलिस शिपाई / पोलिस नाईक	११७७	२८८
	१.१३ इतर	९८	३०
	एकुण पोलिस अधिकारी / कर्मचा-यांची संख्या	२१५८	३४८
२	पोलिस ठाणे	२७	०
३	आउट पोस्ट	१०	०
४	पोलिस चौकी	३३	०
५	लॉकअप्स	२६	०
६	पोलिस ठाणे आउट पोस्ट व सब पोस्ट आदींची सोय असलेली गावे व शहरे	४०	०
७	होमगार्डसची संख्या	११००	१५०

आधार - जिल्हा पोलिस अधीक्षक, बीड.

तक्ता क्र १०.२

जिल्ह्यात कार्यरत न्यायालये, न्यायाधीश व निकाली प्रकरणेसंख्या

अ.क्र.	जिल्हा बीड	कार्यरत न्यायालये संख्या	न्यायाधीशांची संख्या		एकुण प्रकरणे	संदर्भ वर्ष २०१४ - १५			
			मंजूर पदे	भरलेली पदे		मूळ		अपील	
						नियमित	संकीर्ण	नियमित	संकीर्ण
१	२	३	४	५	६	७	८	९	१०
१	दिवाणी न्यायालय	४७	४७	४७	११६६२	६८३८	१९३५	१११४	१७७५
२	फौजदारी न्यायालय	१	१	१	२०५०७	१४२६१	३६९१	७७२	१७८३
३	लोक न्यायालय	-	-	-	४९६७	३८०७	९१५	१७३	७२
४	कामगार न्यायालय	२	२	२	२५४	२४८	६	०	०
५	औद्योगिक न्यायालय	१	१	१	१६	१६	०	०	०
६	कौटुंबिक न्यायालय	-	-	-	-	-	-	-	-
७	जिल्हा दंडाधिकारी तथा कार्यकारी दंडाधिकारी	-	-	-	निरंक	निरंक	निरंक	निरंक	निरंक
८	ग्राहक मंच	१	१	०	३५३	२५६	९७	०	०

टीप जिल्हा ग्राहक मंच बीड येथील पद रिक्त असून येथील अतिरिक्त कार्यभार सोपविला आहे

आधार-१) जिल्हा व सत्र न्यायाधीश, बीड २. आयुक्त कामगार न्यायालय, औरंगाबाद. ३. आयुक्त औद्योगिक न्यायालय औरंगाबाद. ५. जिल्हा दंडाधिकारी तथा कार्यकारी दंडाधिकारी बीड ६. न्यायाधीश जिल्हा ग्राहक मंच बीड.

तक्ता १०.३
जिल्ह्यातील प्रकाशित झालेली वर्तमानपत्रे व नियत कालिके

जिल्हा बीड						संदर्भ वर्ष २०१४-१५	
अ.क्र.	तालुका	दैनिक	साप्ताहिक	पाक्षिक	मासिक	त्रैमासिक	वार्षिक
१	२	३	४	५	६	७	८
१	आष्टी	०	१	०	१	०	०
२	पाटोदा	१	०	०	१	१	०
३	शिरुर का.	०	०	०	१	०	०
४	गेवराई	०	२	०	४	०	०
५	माजलगाव	१	३	०	३	०	०
६	वडवणी	०	०	०	०	०	०
७	बीड	२०	१८	०	७	१	०
८	केज	१	१	०	०	०	०
९	धारुर	०	२	०	१	०	०
१०	परळी	४	७	०	१	०	०
११	अंबाजोगाई	४	३	०	०	०	०
	एकूण	३१	३७	०	१९	२	०

आधार ::१.जिल्हाधिकारी कार्यालय, बीड २. जिल्हा माहिती अधिकारी, बीड.

तक्ता १०.४
जिल्ह्यातील चित्रपट गृहे, व्ही.डी.ओ. केंद्र आणि केबलधारक यांची आकडेवारी

जिल्हा बीड		चित्रपट गृहे, व्ही.डी.ओ. केंद्र आणि केबलधारक .ओ.डी. यांची आकडेवारी						संदर्भ वर्ष-२०१४-१५		
अ.क्र.	तालुका	कायम स्वरुपी चित्रपटगृहे		फिरती चित्रपटगृहे		व्हीडीओ केंद्रे		केबल धारक		वसूल केलेला करमणूक कर (रुपये हजारत)
		संख्या	प्रत्येक खेळासाठी असलेली आसन क्षमता	संख्या	प्रत्येक खेळासाठी असलेली आसन क्षमता	संख्या	प्रत्येक खेळासाठी असलेली आसन क्षमता	केबलचालक संख्या	केबलग्राहक संख्या	
१	२	३	४	५	६	७	८	९	१०	११
१	आष्टी	०	०	०	०	०	०	१	०	१
२	पाटोदा	०	०	०	०	०	०	१	३३७	१२०
३	शिरुर . का	०	०	०	०	०	०	०	०	०
४	गेवराई	१	५८२	०	०	०	०	१	७१३	२९७
५	माजलगाव	०	०	१	२००	२	०	४	८२५	३३९
६	वडवणी	०	०	०	०	०	०	२	३४१	५९
७	बीड	२	८९३	०	०	४	०	३	२८८७	५५२४
८	केज	०	०	०	०	१	६०	२	८४६	२२०
९	धारुर	०	०	०	०	१	७२	४	६१६	१४१
१०	परळी	३	१६४४	०	०	०	०	९	३३८५	१८६६
११	अंबाजोगाई	१	४५२	०	०	८	६०	३	२३३०	१४३४
१२	डि.टी.एच	०	०	०	०	०	०	६	८००१२	२६८९८
	एकूण	७	३५७१	१	२००	१६	१९२	३६	९२२९२	३६८९८

टॉप आष्टी येथील केबल चालकाने व्यवसाय बंद केला आहे.

आधार - जिल्हाधिकारी कार्यालय करमणूक कर विभाग बीड.

तक्ता १०.५
लोकसभा व विधानसभा निवडणूकीबाबतची आकडेवारी

अ.क्र.	मतदारसंघाचे नाव	एकूण मतदारांची संख्या लाखात	मतदान केलेल्या मतदारांची संख्या लाखात			मतदानाची टक्केवारी
			पुरुष	स्त्रिया	एकूण	
१	२	३	४	५	६	७
लोकसभा निवडणूक : २०१४						
१	बीड	१७.९३	६.८०	५.५१	१२.३१	६८.६६
२	लोकसभा एकूण	१७.९३	६.८०	५.५१	१२.३१	६८.६६
लोकसभा पोट निवडणूक : २०१४						
१	बीड	१८.३८	७.१३	५.९३	१३.०६	७१.०६
२	लोकसभा एकूण	१८.३८	७.१३	५.९३	१३.०६	७१.०६
विधानसभा निवडणूक : २०१४						
१	गेवराई	३.१४	१.२८	१.०७	२.३५	७४.८४
२	माजलगाव	२.९३	१.१६	०.९७	२.१३	७२.७०
३	बीड	२.९२	१.११	०.९०	२.०१	६८.८४
४	आष्टी	३.४२	१.३६	१.१३	२.४९	७२.८१
५	केज	३.२४	१.१७	०.९७	२.१४	६६.०५
६	परळी	२.७४	१.०६	०.८९	१.९५	७१.१७
विधानसभा एकूण		१८.३९	७.१४	५.९३	१३.०७	७१.०७

पक्षनिहाय मिळालेली मते (संख्या)									
अ.क्र.	मतदारसंघाचे नाव	काँग्रेस आय	राष्ट्रवादी काँग्रेस पार्टी	भा.ज.प.	शिवसेना	म.न.से.	बहुजन समाज पार्टी	अपक्ष	इतर पक्ष
१	२	८	९	१०	११	१२	१३	१४	१५
लोकसभा निवडणूक : २०१४									
१	बीड	०	४९९५४१	६३५९९५	०	०	१४१६६	६११२२	१९०२३
२	लोकसभा एकूण	०	४९९५४१	६३५९९५	०	०	१४१६६	६११२२	१९०२३
लोकसभा पोट निवडणूक : २०१४									
१	बीड	२२६०९५	०	९२२४१६	०	०	२१०९९	१०९९९७	१८६४२
२	लोकसभा एकूण	२२६०९५	०	९२२४१६	०	०	२१०९९	१०९९९७	१८६४२
विधानसभा निवडणूक : २०१४									
१	गेवराई	६६१२	७६३८३	१३६३८४	४४२४	१५७४	२०८७	३९३८	२५२५
२	माजलगाव	४८५८	७५२५२	११२४९७	३९४९	९९०	१८६१	११९५९	१७६९
३	बीड	८७९०	७७१३४	७१००२	३०६९१	२१८४	१५१०	७४१६	३१९६
४	आष्टी	३३५६	११४९३३	१२०९१५	२७९८	१४४२	१२५३	१७४९	२०८०
५	केज	२३०११	६४११३	१०६८३४	८४६६	६८६	२२२३	६९५६	२४४९
६	परळी	१४९४६	७१००९	९६९०४	०	९१५	१६९९	३००३	५७५४
विधानसभा एकूण		६१५७३	४७८८२४	६४४५३६	५०३२८	७७९१	१०६३३	३५०२१	१७७७३
आधार:- जिल्हा निवडणूक अधिकारी, जिल्हाधिकारी कार्यालय, बीड.									

तक्ता १०.६
जिल्ह्यात गोळा करण्यात आलेला कर महसूल

जिल्हा बीड	जिल्ह्यात गोळा करण्यात आलेला कर महसूल ₹ लाखात			संदर्भ वर्ष २०१४-१५
अ.क्र.	बाब	२०१२-१३	२०१३-१४	२०१४-१५
१	२	३	४	५
१	मूल्यवर्धित कर (व्हॅट)	२०५०.२२	१२६२.५८	११६०.३६
२	मुद्रांक व नोंदणी शुल्क	५८५२.०५	६४१.७२	७२३.४२
३	राज्य उत्पादन शुल्क	४६२.०६	५५१.८९	८२२.८७
४	विजेवरील शुल्क	१९१.६७	४४.५०	८.०९
५	करमणूक कर, विक्रेय वस्तू व सेवा यांवरील इतर कर व शुल्क	३१३.५८	२८६.४७	२७६.८९
६	वाहनांवरील कर	३५९७.२१	४०२४.४८	४३१५.७३
७	माल व उतारुंवरील कर	०.००	०.००	०
८	जमीन महसूल	६७३.८१	७७१.८४	७७४.७५
९	इतर महसूल	४९६५२८.४९	०.००	०
१०	एकूण महसूल	५०९६६९.०९	७५८३.४८	८०८२.११
आधार : जिल्हा कोषागार कार्यालय, बीड.				

तक्ता १०.७
जिल्ह्यात गोळा करण्यात आलेला मूल्यवर्धित कर महसूल (व्हॅट)

जिल्हा :- बीड		रूपये लाखात		संदर्भ वर्ष २०१४-१५	
अ.क्र.	बाब	२०१३-१४		२०१४-१५	
		व्यापारी संख्या	करभरणा केलेली प्रत्यक्ष रक्कम (₹ लाखात)	व्यापारी संख्या	करभरणा केलेली प्रत्यक्ष रक्कम (₹ लाखात)
१	१	२	३	४	५
१	गट अ. ₹ १कोटी पेक्षा जास्त कर भरणारे व्यापारी	१५	२७१३.००	१४	३०८१.७४
२	गट ब. ₹ १कोटी पेक्षा कमी परंतु १० लाखांपेक्षा जास्त कर भरणारे व्यापारी	९३	३४७२.१७	९९	३३१३.२५
३	गट क. १० लाखांपेक्षा पेक्षा कमी कर भरणारे व्यापारी	३९८१	२१६३.०९	३९६३	२१२१.५०
४	गट (ड) नोंदणी केलेले ,तथापि कर न भरणारे व्यापारी	उ.ना.	उ.ना.	उ.ना.	उ.ना.
५	एकूण	४०८९	८३४८.२६	४०७६	८५१६.४९
आधार : जिल्हा विक्रीकर अधिकारी, बीड.					

तक्ता १०.८
कोषागारात सादर झालेल्या देयकांचे तपशिल

जिल्हा :- बीड		कोषागारात सादर झालेल्या देयकांचे तपशिल				संदर्भ वर्ष २०१४-१५	
अ.क्र.	तालुका कोषागार / उपकोषागाराचे नाव	एकूण कार्यालयाची संख्या	कोषागारात सादर झालेल्या देयकांची एकूण संख्या	पारित झालेल्या देयकांची संख्या	वर्षभरातच खर्ची पडलेली एकूण रक्कम (₹ हजार)	प्राप्त झालेली एकूण चलने	एकूण जमा रक्कम (₹ हजार)
१	२	३	४	५	६	७	८
१	आष्टी	१६	२४०१	२४०१	५७४७३८.४६	६४१३	११००१९.७७
२	पाटोदा	१५	१४९४	१४९४	५९४४५०.५५	८६९०	३६४०२८.८५
३	शिरूर का.	१०	७७०	७७०	३२५४४८.१५	७६८०	३७३०६.६८
४	गेवराई	१७	१४८१	१४८१	८३८१४९.८०	२४१३	९३५५८.८८
५	माजलगाव	२५	२१४९	२१४९	९६७३११.७१	२८३४	२५८९२६.५७
६	वडवणी	९	६९३	६९३	२५८०१३.८५	६५८	३३१४५.१२
७	बीड	१२७	२३९३०	१९३९३	२६५७३३०१.५४	४२६९०	३०७१५१५.६७
८	केज	१६	९५२	९५२	६०२५६६.१७	१११३	५९५०३.४८
९	धारूर	१३	१८७५	१८७५	२५२०८६.०७	१८२६	३३९७३.२४
१०	परळी	१७	२०६७	२०६७	९२७७४१.११	२५८६	११२२८०.४६
११	अंबाजोगाई	३८	७२१३	७२१३	२९०७३२८.५१	२८६३	२९०७३२८.५१
	एकूण	३०३	४५०२५	४०४८८	३४८२११३५.९२	७९७६६	७०८१५८७.२४

आधार :- जिल्हा कोषागार अधिकारी बीड

तक्ता १०.९
माहिती व तंत्रज्ञान संबधी तपशिल

जिल्हा बीड		माहिती व तंत्रज्ञान संबधी तपशिल			संदर्भ वर्ष २०१४ - १५	
अ.क्र.	तालुका	एकूण कार्यालयाची संख्या	लॅनशी जोडलेल्या कार्यालयाची संख्या	इंटरनेट सेवा उपलब्ध असलेल्या कार्यालयाची संख्या	भूमी अभिलेखाचे संगणिकीकरण झाले आहे काय?	सेतु अंतर्गत पुरविण्यात येणाऱ्या सेवांची संख्या
१	२	३	४	५	६	७
१	आष्टी	१६	उ.ना.	१६	नाही.	१
२	पाटोदा	१५	उ.ना.	१५	नाही.	१
३	शिरूर कासार	१०	उ.ना.	१०	नाही.	१
४	गेवराई	१७	उ.ना.	१७	नाही.	१
५	माजलगाव	२५	उ.ना.	२५	नाही.	१
६	वडवणी	९	उ.ना.	९	नाही.	१
७	बीड	१२७	उ.ना.	१२७	नाही.	१
८	केज	१६	उ.ना.	१६	नाही.	१
९	धारूर	१३	उ.ना.	१३	नाही.	१
१०	परळी	१७	उ.ना.	१७	नाही.	१
११	अंबाजोगाई	३८	उ.ना.	३८	नाही.	१
	एकूण.	३०३	उ.ना.	३०३	नाही.	११

आधार:-१) जिल्हा अधिक्षक भुमी अभिलेख, बीड. २) जिल्हाधिकारी कार्यालय, बीड. ३) राष्ट्रीय सुचना विज्ञान केंद्र बीड

तक्ता १०.१०
जिल्ह्यातील पर्यटन स्थळांच्या विकासाबाबत सद्यस्थिती

जिल्हा: बीड		जिल्ह्यातील पर्यटन स्थळांच्या विकासाबाबत सद्यस्थिती				संदर्भ वर्ष-२०१४-१५	
अ.क्र.	तालुका	पर्यटनस्थळांची वर्गवारी	पर्यटनस्थळांची संख्या	पर्यटनस्थळांच्या ठिकाणी मंजूर विकास कामे			पर्यटन स्थळांच्या ठिकाणी विकास कामावर झालेला खर्च रुपये लाखात
				चालू वर्षाच्या सुरुवातीची अपूर्ण कामे	नवीन मंजूर कामे	एकुण कामे	
१	२	३	४	५	६	७	८
१	आष्टी	क	१	०	०	०	०
२	पाटोदा	उ ना	४	०	०	०	०
३	शिरूर कासार	उ ना	४	०	०	०	०
४	गेवराई	उ ना	६	०	०	०	०
५	माजलगाव	उ ना	३	०	०	०	०
६	वडवणी	क	२	०	०	०	०
७	बीड	क	२१	०	१	१	१०
८	केज	क	१	०	१	१	१५
९	धारुर	क	३	०	०	०	०
१०	परळी	उ ना	४	०	०	०	०
११	अंबाजोगाई	उ ना	१	०	१	१	१५
	एकूण		५०	०	३	३	४०
आधार :- जिल्हा नियोजन अधिकारी, बीड.							

तक्ता १०.११
जिल्हयातील पर्यटन स्थळाच्या ठिकाणी असलेल्या सुविधा

जिल्हा बीड		जिल्हयातील पर्यटन स्थळाच्या ठिकाणी असलेल्या सुविधा						
अ.क्र.	तालुका	पर्यटन स्थळाची विगतवारी	पर्यटन स्थळाची संख्या	त्यापैकी सांस्कृतिक वारसा असलेल्या पर्यटन स्थळांची संख्या	पर्यटन स्थळांचे येथे राहण्याची सुविधा असलेली हॉटेल्स			
					महाराष्ट्र पर्यटन विकास महामंडळ	त्यामधील रुमची संख्या	खाजगी हॉटेल्सची संख्या	त्यामधील रुमची संख्या
१	२	३	४	५	६	७	८	९
१	आष्टी	क	१	१	०	०	उ ना	०
२	पाटोदा	उ ना	४	३	०	०	उ ना	०
३	शिरूर कासार	उ ना	४	४	०	०	उ ना	०
४	गेवराई	उ ना	६	६	०	०	उ ना	०
५	माजलगाव	उ ना	३	२	०	०	उ ना	०
६	वडवणी	क	२	२	०	०	उ ना	०
७	बीड	क	२१	१९	०	०	उ ना	०
८	केज	क	१	१	०	०	उ ना	०
९	धारूर	क	३	२	०	०	उ ना	०
१०	परळी	उ ना	४	४	०	०	उ ना	०
११	अंबाजोगाई	उ ना	१	१	०	०	उ ना	०
	एकूण		५०	४५	०	०	उ.ना.	०

जिल्हा बीड		जिल्हयातील पर्यटन स्थळाच्या ठिकाणी असलेल्या सुविधा				संदर्भ वर्ष २०१४-१५
अ.क्र.	तालुका	पर्यटकंची संख्या	ट्रॅव्हल एजंटची संख्या	त्यांच्याद्वारे पुरविण्यात येणाऱ्या वाहनांची संख्या	पर्यटन स्थळाचा विकास करण्यासाठी झालेला खर्च रुपये लाखात	पर्यटन स्थळाचा विकास कामे करताना निर्माण झालेला रोजगार
१	२	१०	११	१२	१३	१४
१	आष्टी	उ ना	०	०	०	०
२	पाटोदा	उ ना	०	०	०	०
३	शिरूर कासार	उ ना	०	०	०	०
४	गेवराई	उ ना	०	०	०	०
५	माजलगाव	उ ना	०	०	०	०
६	वडवणी	उ ना	०	०	०	०
७	बीड	उ ना	०	०	१०	०
८	केज	उ ना	०	०	१५	०
९	धारूर	उ ना	०	०	०	०
१०	परळी	उ ना	०	०	०	०
११	अंबाजोगाई	उ ना	०	०	१५	०
	एकूण	उ ना	०	०	४०	०

आधार - वरिष्ठ प्रादेशिक व्यवस्थापक, म.रा.पर्यटन विकास महामंडळ, औरंगाबाद व जिल्हा नियोजन अधिकारी, बीड



जिल्हा सामाजिक व आर्थिक समालोचन
२०१५

जिल्हा बीड

भाग -३ गणनाविषयक आकडेवारी

जिल्हा सांख्यिकी कार्यालय, बीड
अर्थ व सांख्यिकी संचालनालय,
(नियोजन विभाग)
महाराष्ट्र शासन, मुंबई

तक्ता ११.१
लोकसंख्या विषयक निवडक आकडेवारी नागरी क्षेत्र

अ.क्र.	बाब/ तालुका	क्षेत्र चौ.कि.मी.	गावांची संख्या	शहरांची संख्या	लोकसंख्या		
					एकूण	पुरुष	स्त्रिया
१	२	३	४	५	६	७	८
१	आष्टी	२५.६५	०	१	११९७२	६१०२	५८७०
२	पाटोदा	उ.ना.	०	०	०	०	०
३	शिरूर का	उ.ना.	०	०	०	०	०
४	गेवराई	४.३०	०	१	३३५६२	१७२६३	१६२९९
५	माजलगाव	४.७३	०	१	४९४५३	२५५३९	२३९१४
६	वडवणी	उ.ना.	०	०	०	०	०
७	बीड	५९.४३	०	२	२०३२४०	१०५४४२	९७७९८
८	केज	४१.२७	०	१	३०७०४	१६२०८	१४४९६
९	धारूर	४.९४	०	१	२०४१७	१०५७३	९८४४
१०	परळी	७.८१	०	१	९०९७५	४६९७५	४४०००
११	अंबाजोगाई	१०.१८	०	१	७३९७५	३८०२६	३५९४९
	एकूण जिल्हा	१५८.३१	०	९	५१४२९८	२६६१२८	२४८१७०

अ.क्र.	बाब/ तालुका	कुटूंबांची संख्या	लोक संख्येची घनता	स्त्री-पुरुष प्रमाण	प्रक्षेपित लोकसंख्या (१ ऑक्टोबर २०१६)
१	२	९	१०	११	१२
१	आष्टी	२५३८	४६७	९६२	१३२३२
२	पाटोदा	०	०	०	०
३	शिरूर का	०	०	०	०
४	गेवराई	६३९६	७८०५	९४४	३७०९४
५	माजलगाव	९४६८	१०४५५	९३६	५४६५८
६	वडवणी	०	०	०	०
७	बीड	४००६०	३४१९	९२८	२२४६३१
८	केज	६१४८	७४४	८९४	३३९३६
९	धारूर	३९५९	४१३३	९३१	२२५६६
१०	परळी	१७३८२	११६६३	९३७	१००५५०
११	अंबाजोगाई	१४२९६	७२५२	९४५	८१७६१
	एकूण जिल्हा	१००२४७	३२४८	९३३	५६८४२९

माहितीचे स्रोत वेगळे असल्याने तालुक्यांच्या भौगोलीक क्षेत्राची बेरीज जिल्ह्याचा भौगोलीक क्षेत्राशी जुळणार नाही

आधार जनगणना २०११

तक्ता ११.२
लोकसंख्या विषयक निवडक आकडेवारी ग्रामीण क्षेत्र

अ.क्र.	बाब/ तालुका	क्षेत्र चौ.कि.मी.	गावांची संख्या	लोकसंख्या		
				एकूण	पुरुष	स्त्रिया
१	२	३	४	५	६	७
१	आष्टी	१५३०.८९	१७६	२३१६३५	१२०४५९	११११७६
२	पाटोदा	८६९.७९	१०५	१२५०८१	६५८५४	५९२२७
३	शिरूर का	७४९.७१	९४	१२८५८३	६७६२६	६०९५७
४	गेवराई	१५१२.१६	१९३	३०५०४८	१५९०४४	१४६००४
५	माजलगाव	९५२.४१	१२१	२०५७२८	१०७२९१	९८४३७
६	वडवणी	४०३.०८	४५	८७६८५	४५८६६	४१८१९
७	बीड	१५७१.०२	२२४	२७७९५५	१४६२५६	१३१६९९
८	केज	१०९९.१९	१२१	२१३१२८	१११९९९	१०११२९
९	धारूर	५७९.९१	६७	१०१६९३	५३२८५	४८४०८
१०	परळी	७५९.६७	१०५	१९६२३३	१०२४४६	९३७८७
११	अंबाजोगाई	९३४.८२	१०६	१९७९८२	१०२८५२	९५१३०
	एकूण जिल्हा	१०९६२.६५	१३५७	२०७०७५१	१०८२९७८	९८७७७३

अ.क्र.	बाब/ तालुका	कुटूंबांची संख्या	लोक संख्येची घनता	स्त्री-पुरुष प्रमाण	प्रक्षेपित लोकसंख्य (१ ऑक्टोबर २०१६)
१	२	८	९	१०	११
१	आष्टी	५०५७४	१५४	९२३	२४०४१०
२	पाटोदा	२५६१२	१४४	८९९	१२९८१९
३	शिरूर का	२६६४२	१७२	९०१	१३३४५४
४	गेवराई	६२०३३	२०२	९१८	३१६६०४
५	माजलगाव	४४१३४	२१७	९१७	२१३५२२
६	वडवणी	१८३३९	२१८	९१२	९१००७
७	बीड	५९१९१	१८४	९००	२८८४८५
८	केज	४६५०७	२०१	९०३	२२१२०२
९	धारूर	२१३१५	१७७	९०८	१०५५४५
१०	परळी	४०४२४	२६१	९१५	२०३६६७
११	अंबाजोगाई	४०८१७	२१४	९२५	२०५४८२
	एकूण जिल्हा	४३५५८८	१९२	९१२	२१४९१९७
माहितीचे स्रोत वेगळे असल्याने तालुक्यांच्या भौगोलीक क्षेत्राची बेरीज जिल्ह्याचा भौगोलीक क्षेत्राशी जुळणार नाही					
आधार जनगणना २०११					

तक्ता ११.३
जिल्ह्यातील मागासवर्गीयांची लोकसंख्या

अ.क्र.	बाब/ तालुका	बीड जिल्ह्यातील मागासवर्गीयांची लोकसंख्या						मागासवर्गीय लोकसंख्येचे एकूण लोकसंख्येतील प्रमाण	
		अनुसूचित जाती			अनुसूचित जमाती			अ. जा.	अ. ज.
		एकूण	पुरुष	स्त्रिया	एकूण	पुरुष	स्त्रिया		
१	२	३	४	५	६	७	८	९	१०
१	आष्टी	२४८३८	१२६९१	१२१४७	५२३१	२६९१	२५४०	१०.२०	२.१५
२	पाटोदा	१२३३१	६३७०	५९६१	११३०	५७३	५५७	९.८६	०.९०
३	शिरूर	१०५९६	५३७८	५२१८	१३४५	७२०	६२५	८.२४	१.०५
४	गेवराई	४२३३८	२१५०९	२०८२९	४०२१	२०४७	१९७४	१२.५०	१.१९
५	माजलगाव	४००३२	२०५८४	१९४४८	२८७३	१४९१	१३८२	१५.६९	१.१३
६	वडवणी	१२५११	६३६८	६१४३	७९७	४०७	३९०	१४.२७	०.९१
७	बीड	५८८०३	३०१०४	२८६९९	४५४४	२३३१	२२१३	१२.२२	०.९४
८	केज	३८७०९	१९९३३	१८७७६	३३३१	१६९५	१६३६	१५.८८	१.३७
९	धारूर	१९७२४	१००२३	९७०१	३६४९	१८६८	१७८१	१६.१५	२.९९
१०	परळी	४६९९०	२४१४१	२२८४९	३५०८	१७८०	१७२८	१६.३६	१.२२
११	अंबाजोगाई	४४३८२	२२६७६	२१७०६	२२९३	१२०३	१०९०	१६.३२	०.८४
	एकूण जिल्हा	३५१२५४	१७९७७७	१७१४७७	३२७२२	१६८०६	१५९१६	१३.५९	१.२७
आधार: भारताची जनगणना २०११									

तक्ता ११.४
लोकसंख्या आणि वृद्धिदर

जिल्हा : बीड	लोकसंख्या आणि वृद्धिदर				संदर्भ वर्ष : २०११	
जनगणना वर्ष	ग्रामीण/ नागरी	लोकसंख्या				
		एकूण	पुरुष	स्त्रिया	अनुसूचित जाती	अनुसूचित जमाती
१	२	३	४	५	६	७
१९५१	एकूण	७८४९२०	४०१०७४	३८३८४६	१३१४८१	१४८२
	ग्रामीण	६९८४१४	३५६४८७	३४१९२७	१२२८६२	१४५६
	नागरी	८६५०६	४४५८७	४१९१९	८६१९	२६
१९६१	एकूण	९४९६७३	४८२४२८	४६७२४५	१३५२७२	२३६७
	ग्रामीण	८५१०२४	४३१०८४	४१९९४०	१२६८७९	२३५४
	नागरी	९८६४९	५१३४४	४७३०५	८३९३	१३
१९७१	एकूण	१२२३६९४	६२६२२३	७९७४७१	१६११७४	४३९४
	ग्रामीण	१०७४३९३	५४७०१९	७२७३७४	१४९४९६	४३८८
	नागरी	१४९३०१	७९२०४	७००९७	११६७८	६
१९८१	एकूण	१४१२९९०	७१८९५८	६९४०३४	१५८०५९	१२२२२
	ग्रामीण	११८३२१९	५९९०६२	५८४१५७	१४१३०७	११२४०
	नागरी	२२९७७१	११९८९६	१०९८७५	१६७५२	९८२
१९९१	एकूण	१८२२०७२	९३७४१०	८८४६६२	२४४२८१	२०५१५
	ग्रामीण	१४९५१०४	७६५८४९	७२९२५५	२०३२३७	१८०१२
	नागरी	३२६९६८	१७१५६१	१५५४०७	४१०४४	२५०३
२००१	एकूण	२१६१२५०	१११६३५६	१०४४८९४	२८१२४०	२४१९३
	ग्रामीण	१७७४१८०	९१५०७१	८५९१०९	२३३८६४	१९०८२
	नागरी	३८७०७०	२०१२८५	१८५७८५	४७३७६	५१११
२०११	एकूण	२५८५०४९	१३४९१०६	१२३५९४३	३५१२५४	३२७२२
	ग्रामीण	२०७०७५१	१०८२९७८	९८७७७३	२७८८६९	२६६८१
	नागरी	५१४२९८	२६६१२८	२४८१७०	७२३८५	६०४१

आधार - भारताची जनगणना.२०११

तक्ता ११.४
लोकसंख्या आणि वृद्धिदर

जिल्हा : बीड	लोकसंख्या आणि वृद्धिदर					संदर्भ वर्ष : २०११	
जनगणना वर्ष	ग्रामीण/ नागरी	दशवार्षिक वृद्धीदर			वार्षिक चक्रवाढ वृद्धीदर		
		सर्व साधारण	अनुसूचित जाती	अनुसूचित जमाती	सर्व साधारण	अनुसूचित जाती	अनुसूचित जमाती
१	२	८	९	१०	११	१२	१३
१९५१	एकूण	उ.ना.	उ.ना.	उ.ना.	उ.ना.	उ.ना.	उ.ना.
	ग्रामीण	उ.ना.	उ.ना.	उ.ना.	उ.ना.	उ.ना.	उ.ना.
	नागरी	उ.ना.	उ.ना.	उ.ना.	उ.ना.	उ.ना.	उ.ना.
१९६१	एकूण	२०.९९	२.८८	५९.७२	१.९२	०.२८	४.७९
	ग्रामीण	२१.८५	३.२७	६१.६८	२.००	०.३२	४.९२
	नागरी	१४.०४	-२.६२	-५०.००	१.३२	-०.२७	-६.७०
१९७१	एकूण	२८.८५	१९.१५	८५.६४	२.५७	१.७७	६.३८
	ग्रामीण	२६.२५	१७.८३	८६.४१	२.३६	१.६५	६.४३
	नागरी	५१.३५	३९.१४	-५३.८५	४.२३	३.३६	-७.४४
१९८१	एकूण	१५.४७	-१.९३	१७८.१५	१.४५	-०.१९	१०.७७
	ग्रामीण	१०.१३	-५.४८	१५६.१५	०.९७	-०.५६	९.८६
	नागरी	५३.९०	४३.४५	१६२६६.६७	४.४१	३.६७	६६.४९
१९९१	एकूण	२८.९५	५४.५५	६७.८५	२.५८	४.४५	५.३२
	ग्रामीण	२६.३६	४३.८३	६०.२५	२.३७	३.७०	४.८३
	नागरी	४२.३०	१४५.०१	१५४.८९	३.५९	९.३८	९.८१
२००१	एकूण	१८.६१	१५.१३	१७.९३	१.७२	१.४२	१.६६
	ग्रामीण	१८.६७	१५.०७	५.९४	१.७३	१.४१	०.५८
	नागरी	१८.३८	१५.४३	१०४.१९	१.७०	१.४५	७.४०
२०११	एकूण	१९.६१	२४.८९	३५.२५	१.८१	२.२५	३.०७
	ग्रामीण	१६.७२	१९.२४	३९.८२	१.५६	१.७८	३.४१
	नागरी	३२.८७	५२.७९	१८.२०	२.८८	४.३३	१.६९

आधार - भारताची जनगणना.२०११

तक्ता ११.५
शहरांची वर्गवारी आणि त्यांची लोकसंख्या

अ. क्र.	शहराचे नाव	शहराचे वर्गीकरण	शहराची लोकसंख्या			लोकसंख्या वाढीचा दशवार्षिक वृद्धीदर
			एकूण	पुरुष	स्त्रिया	
१	२	३	४	५	६	७
१	आष्टी नागरी भाग	-	११९७२	६१०२	५८७०	-
२	गेवराई	क वर्ग न.पा.	३३५६२	१७२६३	१६२९९	१७.७९
३	माजलगाव	ब वर्ग न.पा.	४९४५३	२५५३९	२३९१४	१२.३२
४	बीड	अ वर्ग न.पा.	२०३२४०	१०५४४२	९७७९८	४७.०७
५	केज	नगरपंचायत	३०७०४	१६२०८	१४४९६	-
६	धारुर	क वर्ग न.पा.	२०४१७	१०५७३	९८४४	११.३४
७	परळी	ब वर्ग न.पा.	९०९७५	४६९७५	४४०००	२.७५
८	अंबाजोगाई	ब वर्ग न.पा.	७३९७५	३८०२६	३५९४९	६.४७
एकूण नागरी			५१४२९८	२६६१२८	२४८१७०	३२.८७
टीप जनगणना २००१ च्यावेळी केज व आष्टी तालुक्यातील नागरी भागाची गणना ग्रामीणमध्ये करण्यात आली होती. आधार - भारताची जनगणना २०११						

तक्ता ११.६
मुख्य व सीमांतिक काम करणाऱ्यांचे उद्योग गटनिहाय वर्गीकरण

अ. क्र.	बाब/ तालुका	मुख्य काम करणारे				
		शेतकरी	शेतमजूर	वस्तूनिर्माण, सेवा दुरुस्त्या व घरघुती उद्योग	इतर काम करणारे	एकूण
(१)	(२)	(३)	(४)	(५)	(६)	(७)
१	आष्टी	८५९३३	२३२०९	१४६४	१४२४२	१२४८४८
२	पाटोदा	४१५२१	१५२१६	७४४	६६१७	६४०९८
३	शिरूर	४५०६६	१३७४२	८७३	५७६४	६५४४५
४	गेवराई	९३४३३	४६९५१	२१८६	१९३५०	१६१९२०
५	माजलगाव	४२४९४	५०९४७	१३८०	१८७०२	११३५२३
६	वडवणी	२०८६९	१३३०९	६८२	५३३९	४०१९९
७	बीड	८३८२७	३७७९२	३१९२	६८११०	१९३७२१
८	केज	६३४४५	३३४२५	१९२९	१४५१६	११३३१५
९	धारूर	२४०७६	२१६९२	१००८	७३३३	५४१०९
१०	परळी	४०३२०	३६०९३	१९३१	३६८०९	११५१५३
११	अंबाजोगाई	४०१२५	३५४५४	१४११	३१३८७	१०८३७७
	एकूण	५८११०९	३२७८३०	१६८००	२२८९६९	११५४७०८

अ. क्र.	बाब/ तालुका	सिमांतिक काम करणारे				
		शेतकरी	शेतमजूर	वस्तूनिर्माण, सेवा दुरुस्त्या व घरघुती उद्योग	इतर काम करणारे	एकूण
(१)	(२)	(८)	(९)	(१०)	(११)	(१२)
१	आष्टी	२८७०	२७१९	४४५	१५८९	७६२३
२	पाटोदा	१४११	१२३४	१०३	५५६	३३०४
३	शिरूर	२०००	३०४१	१६१	६९५	५८९७
४	गेवराई	५७११	८२२५	८९०	२८१७	१७६४३
५	माजलगाव	२०६४	५८१९	३०१	२११६	१०३००
६	वडवणी	१०३१	२८१५	९०	८०१	४७३७
७	बीड	२९४७	५३३०	६४१	७७५८	१६६७६
८	केज	२७८८	४८४०	४७२	१७९०	९८९०
९	धारूर	८९५	३४८५	२११	११७३	५७६४
१०	परळी	१४९६	३९६६	५४३	३१४७	९१५२
११	अंबाजोगाई	१९५८	४२६२	४३६	३१९८	९८५४
	एकूण	२५१७१	४५७३६	४२९३	२५६४०	१००८४०

तक्ता ११.६
मुख्य व सीमांतिक काम करणाऱ्यांचे उद्योग गटनिहाय वर्गीकरण

अ. क्र.	बाब/ तालुका	काम करणाऱ्यांचे वर्गीकरण			
		मुख्य व सीमांतिक काम करणारे एकूण	काम करणाऱ्यांची एकूण लोकसंख्येशी टक्केवारी	एकूण काम न करणारे	काम न करणाऱ्यांची एकूण लोकसंख्येशी टक्केवारी
१	२	(१३)	(१४)	(१५)	(१६)
१	आष्टी	१३२४७१	५४.३८	१११३६	४५.६२
२	पाटोदा	६७४०२	५३.८९	५७६७९	४६.११
३	शिरूर	७१३४२	५५.४८	५७२४१	४४.५२
४	गेवराई	१७९५६३	५३.०३	१५९०४७	४६.९७
५	माजलगाव	१२३८२३	४८.५२	१३१३५८	५१.४८
६	वडवणी	४४९३६	५१.२५	४२७४९	४८.७५
७	बीड	२१०३९७	४३.७२	२७०७९८	५६.२८
८	केज	१२३२०५	५०.५३	१२०६२७	४९.४७
९	धारूर	५९८७३	४९.०३	६२२३७	५०.९७
१०	परळी	१२४३०५	४३.२८	१६२९०३	५६.७२
११	अंबाजोगाई	११८२३१	४३.४७	१५३७२६	५६.५३
	एकूण	१२५५५४८	४८.५७	१३२९५०१	५१.४३

आधार - भारताची जनगणना २०११

तक्ता ११.७
धर्म व वयोगटानुसार लोकसंख्या

अ.क्र.	बाब	एकूण	ग्रामीण	नागरी
१	२	३	४	५
धर्मानुसार				
१	बौध्द	६८४६२	४३३३५	२५१२७
२	ख्रिश्चन	२०९७	१२०३	८९४
३	हिंदू	२१७४६७२	१८६४८५२	३०९८२०
४	जैन	८७१९	३३५६	५३६३
५	मुस्लिम	३२०३९५	१५१६९२	१६८७०३
६	शीख	८२४	४९९	३२५
७	इतर	९८६०	५७९४	४०६६
	सर्व धर्म (एकूण)	२५८५०२९	२०७०७३१	५१४२९८
वयोगटानुसार (वर्षे)				
१	० - ६	३५२८९०	२८३६२८	६९२६२
२	७ - १४	४१७७९३	३३३४७४	८४३१९
३	१५ - १९	२५४८१०	२०१५३२	५३२७८
४	२० - २४	२४४५९३	१९१५६८	५३०२५
५	२५ - २९	२०३७९६	१५८३३३	४५४६३
६	३० - ३४	१७७३१८	१३८७९७	३८५२१
७	३५ - ३९	१६८९०१	१३२९३४	३५९६७
८	४० - ४९	२६८३९६	२१३६६९	५४७२७
९	५० - ५९	१७८७१९	१४५०४६	३३६७३
१०	६० वर्षावरील	३१५७१७	२७०१२९	४५५८८
११	वय अनिर्देशित	२११६	१६४१	४७५
	सर्व वयोगट (एकूण)	२५८५०४९	२०७०७५१	५१४२९८

आधार - भारताची जनगणना २०११

तक्ता ११.८
वहिति धारणेचा प्रकार आणि क्षेत्रफळ गटानुसार वर्गीकरण

अ.क्र.	बाब	क्षेत्रफळ गट हेक्टर (आकार वर्ग)				
		०.० ते ०.५	०.५ ते १.०	१.० ते २.०	२.० ते ५.०	
१	२	३	४	५	६	
१	वैयक्तिक धारण	संख्या	१६६१६०	१६८७५८	१९५९०९	१०६१५७
		क्षेत्रफळ	४७३३१	१२४१०२	२७७७९८	३०४८२२
२	संयुक्त धारण	संख्या	७	०	०	०
		क्षेत्रफळ	१	०	०	०
३	संस्था धारण	संख्या	३१	३३	३८	४५
		क्षेत्रफळ	८	२४	५३	१४५
४	एकूण धारण	संख्या	१६६१९८	१६८७९१	१९५९४७	१०६२०२
		क्षेत्रफळ	४७३३४०	१२४१२६	२७७८५१	३०४९६७
५	पूर्णपणे ओलिताखालील	संख्या	उ ना	उ ना	उ ना	उ ना
		क्षेत्रफळ	उ ना	उ ना	उ ना	उ ना
६	पूर्णपणे जिराईत धारण	संख्या	उ ना	उ ना	उ ना	उ ना
		क्षेत्रफळ	उ ना	उ ना	उ ना	उ ना
७	अंशतः ओलिताखालील धारण क्षेत्र	संख्या	उ ना	उ ना	उ ना	उ ना
		क्षेत्रफळ	उ ना	उ ना	उ ना	उ ना
८	एकूण पिकाखालील क्षेत्र	ओलिताखालील + अंशतः ओलिताखालील	उ ना	उ ना	उ ना	उ ना
		जिराईत	उ ना	उ ना	उ ना	उ ना
		एकूण	५३२१९.४	१४५६४०.६	३२७७७१.३	३५०२८५.८

अ. क्र.	बाब	क्षेत्रफळ गट हेक्टर (आकार वर्ग)				
		५.० ते १०.०	१०.० ते २०.०	२०.० व अधिक	एकूण	
१	२	७	८	९	१०	
१	वैयक्तिक धारण	संख्या	१३१०२	१२२५	२२९	६५१५४०
		क्षेत्रफळ	८४४८९	१५५२७	१०४२०	८६४४८९
२	संयुक्त धारण	संख्या	०	०	०	७
		क्षेत्रफळ	०	०	०	१
३	संस्था धारण	संख्या	४१	२८	२०	२३६
		क्षेत्रफळ	३१५	३९४	७९७	१७३६
४	एकूण धारण	संख्या	१३१४३	१२५३	२४९	६५१७८३
		क्षेत्रफळ	८४८०४	१५९२१	११२१७	८६६२२६
५	पूर्णपणे ओलिताखालील	संख्या	उ ना	उ ना	उ ना	उ ना
		क्षेत्रफळ	उ ना	उ ना	उ ना	उ ना
६	पूर्णपणे जिराईत धारण	संख्या	उ ना	उ ना	उ ना	उ ना
		क्षेत्रफळ	उ ना	उ ना	उ ना	उ ना
७	अंशतः ओलिताखालील धारण क्षेत्र	संख्या	उ ना	उ ना	उ ना	उ ना
		क्षेत्रफळ	उ ना	उ ना	उ ना	उ ना
८	एकूण पिकाखालील क्षेत्र	ओलिताखालील + अंशतः ओलिताखालील	उ ना	उ ना	उ ना	उ ना
		जिराईत	उ ना	उ ना	उ ना	उ ना
		एकूण	९५८३२.१	१८०८०.५	१३२०५.१	१००४०३४.७

आधार - कृषि गणना - २०१०-११

तक्ता क्रमांक .११.९ (अ)
जिल्हयातील पशुधन(विदेशी व संकरीत गाई व बैल)

जिल्हा : बीड		विदेशी/संकरीत गाई व बैल			संदर्भ वर्ष २०१२	
अ क्र	तालुका	अडीच वर्षापर्यंतचा गाई	अडीच वर्षावरील गाई	दीड वर्षापर्यंतचे बैल	दीड वर्षावरील बैल	एकूण (स्तंभ क्र ३ ते ६)
१	२	३	४	५	६	७
१	अंबाजोगाई	१५१८	३२६२	७६९	१२५८	६८०७
२	आष्टी	१३९६६	२९९४४	३०१३	२१०९	४९०३२
३	बीड	६६१०	१३३५९	२३९१	४०७५	२६४३५
४	धारूर	१३७	२३१	८७	५१	५०६
५	गेवराई	२१२४	३३२७	६१७	६६३	६७३१
६	केज	४६५२	९८९१	२०७२	४५६५	२११८०
७	माजलगाव	२८४	४२८	७४	७७	८६३
८	परळी	२९२	५२८	११२	९६	१०२८
९	पाटोदा	३५४२	६२१९	११८०	६०७	११५४८
१०	शिरूर कासर	१६४८	३४४२	८११	३७९	६२८०
११	वडवणी	८५	१५५	४१	५२	३३३
	एकूण	३४८५८	७०७८६	१११६७	१३९३२	१३०७४३
आधार :- १९ वी पशु गणना - २०१२						

तक्ता क्रमांक .११.९ (ब)
जिल्हयातील एकूण पशुधन (देशी गाई व बैल)

जिल्हा : बीड		जिल्हयातील एकूण पशुधन (देशी गाई व बैल)				संदर्भ वर्ष २०१२	
अ क्र	तालुका	तीन वर्षापर्यंतचा गाई	तीन वर्षावरील गाई	दोन वर्षापर्यंतचे बैल	दोन वर्षावरील बैल	एकूण (स्तंभ क्र ३ ते ६)	एकूण विदेशी / संकरीत व देशी गाई व बैल
१	२	३	४	५	६	७	८
१	अंबाजोगाई	५५४९	११०९५	२५९१	१९४७२	३८७०७	४५५१४
२	आष्टी	५१४३	११३०१	३३१६	३२२६३	५२०२३	१०१०५५
३	बीड	६१७९	११४८४	२५१५	३३८३४	५४०१२	८०४४७
४	धारूर	३७३७	७८७९	१६६८	१३७३१	२७०१५	२७५२१
५	गेवराई	९७६१	१६१८४	४६८२	४१०७२	७१६९९	७८४३०
६	केज	३९०१	६३१९	२०९६	२८८४८	४११६४	६२३४४
७	माजलगाव	७३६३	१०६००	२२८७	२३४२५	४३६७५	४४५३८
८	परळी	५७३८	१०८१५	३६१३	२११०३	४१२६९	४२२९७
९	पाटोदा	२८८९	५४१३	१५५२	१९७५२	२९६०६	४११५४
१०	शिरूर कासर	४०२२	७३००	१८४६	२२०३५	३५२०३	४१४८३
११	वडवणी	१८७०	३७७७	१३१८	९९९९	१६९६४	१७२९७
	एकूण	५६१५२	१०२१६७	२७४८४	२६५५३४	४५१३३७	५८२०८०
आधार :- १९ वी पशु गणना - २०१२							

तक्ता क्रमांक .११.९ (क)
जिल्हयातील एकूण पशुधन (म्हशी व रेडे)

जिल्हा : बीड		जिल्हयातील एकूण पशुधन म्हशी व रेडे				संदर्भ वर्ष २०१२
अ क्र	तालुका	म्हशी व रेडे				एकूण (स्तंभ क्र ३ ते ६)
		तीन वर्षांपर्यंतचा म्हशी	तीन वर्षांवरील म्हशी	दोन वर्षांपर्यंतचे रेडे	दोन वर्षांवरील रेडे	
१	२	३	४	५	६	७
१	अंबाजोगाई	९०४९	१७१४४	२६५३	५५५	२९४०९
२	आष्टी	७६२१	१३८७७	१५८०	३७७	२३४५५
३	बीड	१०९३७	२०९०६	२५१७	११८४	३५५४४
४	धारूर	३८९६	७७७६	१३६१	१४६	१३१७९
५	गेवराई	६९३८	११३१७	१४०५	४२५	२००८५
६	केज	१००१०	१९७३७	२७६५	२२३	३२७३५
७	माजलगाव	६५९६	९९२२	१३८८	३१९	१८२२५
८	परळी	८११३	१५११९	२३४७	३५४	२५९३३
९	पाटोदा	४९८२	९२०८	१३०५	७८	१५५७३
१०	शिरूर कासर	६३२२	१०८६२	१३६५	८२	१८६३१
११	वडवणी	२१२३	४६२८	७२३	४९	७५२३
	एकूण	७६५८७	१४०४९६	१९४०९	३७९२	२४०२८४

आधार :- १९ बी पशु गणना - २०१२

तक्ता क्रमांक .११.९ (ड)
जिल्हयातील एकूण पशुधन व कुक्कुट पक्षी

जिल्हा : बीड

संदर्भ वर्ष २०१२

अ क्र	तालुका	विदेशी / संकरीत व देशी गाई व बैल	म्हशी व रेडे	मेंढ्या	बकऱ्या	घोडे, शिगरे व खेचरे	गाढवे	इतर पशुधन (डुकरे, उंट)	एकूण पशुधन	एकूण कोंबड्या	एकूण कुक्कुट पक्षी (कोंबड्या, बदके, टर्की, इतर कुक्कुट पक्षी व कुक्कुट पालन केंद्रातील पक्षी)
१	२	३	४	५	६	७	८	९	१०	११	१२
१	अंबाजोगाई	४५५१४	२९४०१	५०५४	२१०५१	६५	६०४	२२४८	१०३९३७	३०५९१	३११५२
२	आष्टी	१०१०५५	२३४५५	९३८०	५६०१३	११७	२७	१०७३	१९११२०	३९३१६९	४११८९५
३	बीड	८०४४७	३५५४४	८५९	५०७४१	३७	८२	११२	१६७८२२	१३२८५७	१३२८६९
४	धारूर	२७५२१	१३१७९	१२९६०	१९५९३	३७	४५	२१३०	७५४६५	३५१५३	३५१५३
५	गेवराई	७८४३०	२००८५	४५०९	३६३२०	८०	२७	१२११	१४०६६२	६००४५	६००४५
६	केज	६२३४४	३२७३५	१०७९७	३४३६३	५६	२८	३२७	१४०६५०	८०३६९	८०३७०
७	माजलगाव	४४५३८	१८२२५	२९१४	२३६६०	४२	२०३	१९७६	९१५५८	२६७८७	२७२६४
८	परळी	४२२९७	२५९३३	६११८	२४०७६	५२	३३७	६११	९९४२४	६४३६७	६४३७५
९	पाटोदा	४११५४	१५५७३	१७६६	२३९५०	५	७	४११	८२८६६	३५७१२	३५७१२
१०	शिरूर कासर	४१४८३	१८६३१	५२३१	३४५५२	८२	१५८	६९१	१००८२८	७८७१९	७८७१९
११	वडवणी	१७२९७	७५२३	६४५९	११५२४	३७	३०	५६१	४३४३१	१८५२३	१८५२३
	एकूण	५८२०८०	२४०२८४	६६०४७	३३५८४३	६१०	१५४८	११३५१	१२३७७६३	९५६२९२	९७६०७७

आधार :- १९ वी पशु गणना - २०१२

तक्ता क्र.११.१०
कृषि अवजारांविषयी माहिती

जिल्हा - बीड.		कृषि अवजारे					संदर्भ वर्ष : २००३			
		(परिमाण - संख्या)					(परिमाण - संख्या)			
अ.क्र.	तालुका	नांगरांची संख्या		बैल गाडयांची संख्या	उसाचे चरक		ओलितासाठी		ट्रॅक्टर संख्या	
		लाकडी	लोखंडी		शक्तीवर चालणारे	बैल मदतीने चालणारे	तेलावर चालणारे पंप	विद्युतपंप		
१	२	३	४	५	६	७	८	९	१०	
१	आष्टी	०	३१९७	३६१९	०	०	१३०	४७८३	३४४	
२	पाटोदा	१०१५	२४४९	२५३२	२	५१	७८९	२२२०	९८	
३	शिरूर	१०८६	१९३९	२४७५	३	०	३४३	२५९९	९५	
४	गेवराई	११६६	२०६०	३३०६	३	१५६	३०३	३००७	१७३	
५	माजलगाव	६१३	३६४३	३७८५	१०	७	२२८	३८५८	८९	
६	वडवणी	१५३२	२६२०	२२०९	०	७	१२४	२५२४	७८	
७	बीड	०	७०१३	१०४९६	०	०	०	७७३६	१३०	
८	केज	१२	२५२३	६३६२	०	०	१९६	८६४५	१९२	
९	धारूर	१४३४	१९२१	२४३३	४	३	३२५	२५००	७६	
१०	परळी	६५६	१२९३	१४६८	२१	२३	१९	९८५	२०९	
११	अंबाजोगाई	२१४१	२६२९	२६३८	०	२१	४४३	२६५५	१९९	
	जिल्हा एकुण	९६५५	३१२८७	४१३२३	४३	२६८	२९००	४१५१२	१६८३	
१९ वी पशु गणना मध्ये कृषि अवजारांविषयी माहिती उपलब्ध नसल्याने मागील वर्षीची माहिती प्रकाशित करण्यात आली आहे										
आधार :- १९ वी पशु गणना - २०१२										

तक्ता ११.११
कृषी व बिगर-कृषी उद्योग

जिल्हा - बीड							संदर्भ वर्ष २००५			
अ. क्र.	बाब	* कृषी उद्योग			बिगर-कृषी			कृषी व बिगर-कृषी एकूण		
		ग्रामीण	नागरी	एकूण	ग्रामीण	नागरी	एकूण	ग्रामीण	नागरी	एकूण
१	२	३	४	५	६	७	८	९	१०	११
उद्योगांची संख्या										
१	१.१ स्वकार्यरत उद्योग **	२७४९५	१३३	२७६२८	२६८३८	८११२	३४९५०	५४३३३	८२४५	६२५७८
	१.२ आस्थापना ***	९४१६	१३४	९५५०	१८१५५	९२८२	२७४३७	२७५७१	९४१६	३६९८७
	१.३ एकूण	३६९११	२६७	३७१७८	४४९९३	१७३९४	६२३८७	८१९०४	१७६६१	९९५६५
मालकीच्या प्रकारानुसार उद्योग										
२	२.१ सहकारी	९५	१	९६	२६३	१६६	४२९	३५८	१६७	५२५
	२.२ सार्वजनिक	७३	६	७९	३३४३	१०४४	४३८७	३४१६	१०५०	४४६६
	२.३ खाजगी	३६७४३	२६०	३७००३	४१३८७	१६१८४	५७५७१	७८१३०	१६४४४	९४५७४
मालकाचा विशेष सामाजिक गट (एकूण संस्थांची टक्केवारी)										
३	३.१ अनुसूचित जाती	४.६८	५.२४	४.६९	४.३६	३.५१	४.१३	४.५१	३.५४	४.३४
	३.२ अनुसूचित जमाती	६.०७	३.७४	६.०५	३.४३	१	२.७५	४.६२	१.०४	३.९९
४	जागेविरहित कार्यान्वित असलेल्या उद्योगांची एकूणशी टक्केवारी	१७.७९	२२.०९	१७.८३	१६.९२	५.५२	१३.७४	१७.३१	५.७७	१५.२७
५	शक्तीवर चालणाऱ्या उद्योगाची एकूण उद्योगांशी टक्केवारी	०.४९	१६.८५	०.६१	१२.३१	१५.१४	१३.१	६.९८	१५.१७	८.४४
सर्वसाधारणपणे काम करणाऱ्या कामगारांची संख्या										
६	६.१ एकूण कामगार	५९५०४	६१८	६०१२२	९९४६२	५३१६३	१५२६२५	१५८९६६	५३७८१	२१२७४७
	६.२ वेतनावर काम करणारे कामगार	१७५०७	२८३	१७७९०	५२५१९	३४३८९	८६९०८	७००२६	३४६७२	१०४६९८
	६.३ वेतनावरील कामगारांची एकूण कामगारांशी टक्केवारी	१९.४२	४५.७९	२९.५८	५२.८	६४.६८	५६.९४	४४.०५	६४.४६	४९.२१
	६.४ कामगारांची प्रति उद्योग सरासरी संख्या	१.६१	२.३१	१.६१	२.२१	३.०५	२.४४	१.९४	३.०४	२.१३
आधार :- अर्थ व सांख्यिकी संचालनालय, महाराष्ट्र शासन, मुंबई										

तक्ता ११.१२
प्रमुख उद्योग गटानुसार उद्योगांची आणि नियमित काम करणा-या कामगारांची संख्या

जिल्हा बीड				संदर्भ वर्ष २००५			
अ.क्र .	उद्योग गट	ग्रामीण		नागरी		एकूण	
		उद्योग	कामगार	उद्योग	कामगार	उद्योग	कामगार
१	२	३	४	५	६	७	८
१	कृषी	३६९११	५९५०४	२६७	६१८	३७१७८	६०१२२
२	खनिज उत्पादन व खाणकाम	२८	३८	३	५	३१	४३
३	वस्तुनिर्माण	९९१८	२०१७२	२७१३	५६०६	१२६३१	२५७७८
४	बीज, गॅस आणि पाणी पुरवठा	१५	१५९	३३	१८५	४८	३४४
५	बांधकाम	१८७	४३१	९०	२७५	२७७	७०६
६	विक्री, देखभाल व दुरुस्ती	९४८	१६९९	९३७	२२८७	१८८५	३९८६
७	घाऊक व्यापार	१६७३	३६२४	१०२५	२०५१	२६९८	५६७५
८	किरकोळ व्यापार	१४३१६	२६१३८	६०६९	१२३१६	२०३८५	३८४५४
९	उपाहारगृहे आणि हॉटेल्स	२५७९	६००२	११९३	३५०६	३७७२	९५०८
१०	वाहतूक व साठवण आणि गोदामविषयक	११७५	२०५५	१२७	६९६	१३०२	२७५१
११	दळणवळण	८६४	१५९४	४०१	७२३	१२६५	२३१७
१२	वित्तीय इंटरमिडीशन	३७२	१९५०	१६४	१४३२	५३६	३३८२
१३	स्थावर मालमत्ता आणि गुंतवणूक	३५३८	७४२३	२११०	५०९१	५६४८	१२५१४
१४	सार्वजनिक प्रशासन आणि सुरक्षा	९६१	४०३७	३५६	८७१७	१३१७	१२७५४
१५	शैक्षणिक	२५९५	१३०३८	२९०	४७९८	२८८५	१७८३६
१६	आरोग्य आणि सांस्कृतिक कार्य	९३१	२४९०	५१०	२८०३	१४४१	५२९३
१७	सामुहिक, सामाजिक व व्यक्तीगत सेवा	४८९३	८६१२	१३७३	२६७२	६२६६	११२८४
१८	इतर सेवा	०	०	०	०	०	०
१९	बिगर कृषी उद्योग गट (एकूण)	४४९९३	९९४६२	१७३९४	५३१६३	६२३८७	१५२६२५
२०	कृषी व बिगर कृषी उद्योग गट (एकूण)	१२६८९७	२५८४२८	३५०५५	१०६९४४	१६१९५२	३६५३७२

आधार :- अर्थ व सांख्यिकी संचालनालय, महाराष्ट्र शासन, मुंबई

तक्ता ११.१३
महत्त्वाच्या उद्योग गटानुसार कृषी व बिगर - कृषी आस्थापनांची व त्यातील कामगारांची संख्या

जिल्हा बीड		संदर्भ वर्ष २००५					
अ. क्र.	उद्योग गट	आस्थापना			आस्थापनेवरील कामगार		
		ग्रामीण	नागरी	एकूण	ग्रामीण	नागरी	एकूण
(१)	(२)	(३)	(४)	(५)	(६)	(७)	(८)
१	कृषी	९४१६	१३४	९५५०	१७५०७	२८३	१७७९०
२	खाणकाम व दगडकाम	७	१	८	११	३	१४
३	वस्तुनिर्माण	३४६४	१४१४	४८७८	८८३६	२५१२	११३४८
४	बीज, गॅस व पाणी पुरवठा	१२	२०	३२	१४८	१६१	३०९
५	बांधकाम	८०	६३	१४३	२२९	१६१	३९०
६	घाऊक व्यापार	६८९	५२३	१२१२	१९०२	९६३	२८६५
७	किरकोळ व्यापार	४९४०	३३५०	८२९०	१०६६८	६७४७	१७४१५
८	उपाहारगृहे व हॉटेल्स	१०७५	८२७	१९०२	२९३०	२०७८	५००८
९	वाहतूक साठवण व गोदाम विषयक	४१६	४४	४६०	७८९	५७९	१३६८
१०	दळणवळण	३३९	१३१	४७०	७८०	३०६	१०८६
११	वित्तीय, विमा, स्थावर मालमत्ता आणि व्यावसायिक सेवा	१५९६	१२९२	२८८८	५२१४	४०५८	९२७२
१२	सामुहिक, सामाजिक व व्यक्तिगत सेवा	१९८३	६४९	२६३२	४०८३	१२००	५२८३
१३	इतर	३३५४	९६८	४५२२	१६९२९	१५६२१	३२५५
	एकूण	२७५७७	९४१६	३६९८७	७००२६	३४६७२	१०४६९८
आधार :- अर्थ व सांख्यिकी संचालनालय, महाराष्ट्र शासन, मुंबई							