

फक्त कार्यालयीन उपयोगाकरिता



महाराष्ट्र शासन

• जिल्हा सामाजिक व आर्थिक समालोचन-2015 •
जिल्हा-औरंगाबाद



जिल्हा सांख्यिकी कार्यालय, अर्थ व सांख्यिकी संचालनालय,
महाराष्ट्र शासन, प्रशासकीय इमारत, 2 रा मजला, औरंगाबाद

प्रस्तावना

अर्थ व सांख्यिकी संचालनालय, महाराष्ट्र शासन, अंतर्गत जिल्हा सांख्यिकी कार्यालय जिल्हा सामाजिक व आर्थिक समालोचन हे प्रकाशन दरवर्षी प्रकाशित करते. जिल्हा औरंगाबाद करीता हे प्रकाशन २०१५ या वर्षासाठी तयार करण्यात आले आहे.

२. समालोचनामध्ये जिल्हयाची भौगोलिक माहितीसह काही ठळक बाबी प्रकाशनाच्या पहिल्या भागात दिलेल्या असून, औरंगाबाद जिल्हा व महाराष्ट्राची माहिती दृष्टिक्षेपात देण्यात आलेली आहे.

३. या प्रकाशनाच्या दुसऱ्या भागात जिल्हयातील माहिती सांख्यिकीय आकडेवारी तक्त्यांच्या स्वरूपात देण्यात आलेली आहे. तर तिसऱ्या भागात गणना विषयक माहितीचे सांख्यिकीय तक्ते देण्यात आलेले आहेत.

४. प्रकाशन वर्ष काळामध्ये जिल्हयातील सर्व शासकीय कार्यालये, स्थानिक स्वराज्य संस्था, कृषी उत्पन्न बाजार समित्या या कार्यालयांनी प्रकाशनातील माहिती देवून या कार्यालयास वेळोवेळी सहकार्य केले आहे. त्याबद्दल सर्व कार्यालय प्रमुख आणि त्यांचे सहकारी यांचे जिल्हा सांख्यिकी कार्यालय कृतज्ञतापूर्वक उल्लेख करते व त्यांचे आभार मानते.

५. अर्थ व सांख्यिकी संचालनालयाच्या मुख्य कार्यालय व प्रादेशिक कार्यालयाने या प्रकाशनासाठी वेळोवेळी मार्गदर्शन करून मोलाचे सहकार्य केले आहे. त्यामुळे या प्रकाशनाचे काम अचूक व सूकर होवू शकले, याबद्दल जिल्हा सांख्यिकी कार्यालय आपले आभारी आहे.

(डॉ.सु.ठ.चिंचाणे)
जिल्हा सांख्यिकी अधिकारी
औरंगाबाद.

दिनांक : १४/१०/२०१६

अनुक्रमणिका

जिल्हा सामाजिक व आर्थिक समालोचन -२०१५

जिल्हा: औरंगाबाद

तक्ता क्र..	विषय	पृष्ठ क्र..
	भाग १ - समालोचन	
	१. जिल्ह्याचा समग्र आढावा	१ ते १०
	२. दृष्टिक्षेपात जिल्हा	११ ते १६
	३. जिल्हा योजनेचा आढावा	१७
	४. जिल्ह्याचा नकाशा	१८
	५. निवडक निर्देशकांवर आधारित आलेख	१९ ते २१
	भाग २ - सांख्यिकीय तक्ते	२२
१	निवडक निर्देशक (१.१ ते १.२=२ तक्ते)	
१.१	जिल्ह्यातील विविध आर्थिक व सामाजिक बाबींचे निवडक निर्देशक	२३ ते २६
१.२	जिल्ह्यातील महत्वाची सांख्यिकी	२७
२	जिल्हा उत्पन्न अंदाज (२.१ ते २.२=२ तक्ते)	
२.१	क्षेत्रवार जिल्हा उत्पन्न व दरडोई जिल्हा उत्पन्न - चालू किंमतीनुसार	२८ ते ३०
२.२	क्षेत्रवार जिल्हा उत्पन्न-स्थिर (२००४-०५) किंमतीनुसार	३१ ते ३३
३	किंमती व सार्वजनिक वितरण व्यवस्था (३.१ ते ३.३=३ तक्ते)	
	किंमती विषयक आकडेवारी	
३.१	जिल्ह्यातील महत्वाच्या वस्तुंच्या त्रैमासिक सरासरी किरकोळ किंमती	३४,३५
	सार्वजनिक वितरण व्यवस्था	
३.२	रास्त भाव धान्य दुकाने आणि रेशनकार्ड धारकांची संख्या	३६
३.३	अंत्योदय अन्न योजना, दारिद्र्य रेषेखालील (अंत्योदय अन्न योजना वगळून) व दारिद्र्य रेषेवरील कुटुंबांसाठी अन्नधान्याचे नियतन व उचल	३६
४.	जमीन व इतर महसूल, स्थानिक स्वराज्य संस्थांचे उत्पन्न/खर्च, बँकिंग, विमा, बचत गट (४.१ ते ४.९=९ तक्ते)	
	जमीन व इतर महसूल	
४.१ (अ)	गोळा केलेला महसूल (जमीन महसूल, वाढीव, संकीर्ण, जि.प., ग्रा.प., पं.स., सेस, इ.जी.एस., शिक्षण, अकृषीक, सिटी सर्वे, वस्तीवाढ व नझूल)	३७
४.१ (ब)	गोळा केलेला महसूल (खाणी, गौणखनिज, मत्स्य, कोर्ट फी व मुद्रांक, बी.बी.डी.आर., नोंदणीपत्र, महसूली, करमणूक, जाहिरात इत्यादी)	३७
४.१ (क)	गोळा केलेला महसूल (तगाई, अधिक धान्य, मृद संधारण, वनजमीन कर्ज, अकृषीक कर्ज, आदर्श गृहनिर्माण, पश्चिम पाकिस्तानातून आलेले निर्वासित त्यांची मोडतोड, प्रकल्पग्रस्तांना, कुळांना दिलेले कर्ज, पूरग्रस्त, जमीन सुधारणा इत्यादी)	३८
	स्थानिक स्वराज्य संस्थांचे उत्पन्न/खर्च	
४.२	स्थानिक स्वराज्य संस्थांचे उत्पन्न व खर्च	३९
४.३	नागरी स्थानिक स्वराज्य संस्थांचे २०१४-१५ मधील उत्पन्न व खर्च	४०
४.४	ग्रामपंचायतींचे उत्पन्न व खर्च	४१
४.५	जिल्हा परिषदेचे उत्पन्न व खर्च	४२

बँक व विमा		
४.६	तालुकानिहाय बँक कार्यालये, वर्गीकृत बँकांची संख्या, ठेवी व कर्जे	४३
४.७	जिल्ह्यातील आयुर्विमा विषयक आकडेवारी	४३
बचत गट		
४.८	जिल्ह्यातील बचत गटांबाबतची माहिती	४४
४.९	जिल्ह्यातील जिल्हा ग्रामीण विकास यंत्रणा व महिला आर्थिक विकास महामंडळ यांच्या मार्फत स्थापित बचत गटांबाबतची माहिती	४४,४५
५.	कृषी व संलग्न सेवा (५.१ ते ५.३०=३० तक्ते)	
कृषी		
५.१	जमिनीच्या वापराविषयी माहिती	४५
५.२	निरनिराळ्या पिकांखालील क्षेत्र	४६ ते ५०
५.३	जिल्ह्यात वितरीत करण्यात आलेले बियाणे	५१
५.४	रासायनिक खतांचा वापर	५१
५.५	निरनिराळ्या पिकांचे उत्पादन	५२,५३
५.६	मुख्य पिकांचे दर हेक्टरी अंदाजित उत्पादन	५३
५.७	तालुकानिहाय पर्जन्य दिवसांची संख्या व एकूण पर्जन्य	५४
पदुम		
५.८	कृत्रिम रेतन कार्यक्रमाची प्रगती	५४
५.९	कृत्रिम रेतन व दुग्ध उत्पादनाची तालुकानिहाय प्रगती	५५
५.१०	पशुवैद्यकीय संस्थाबाबतची माहिती	५५
५.११	मान्यताप्राप्त पशुवध गृहे आणि त्यात कत्तल केलेल्या पशूंची संख्या	५६
५.१२	भूजल मत्स्यव्यवसाय विषयक माहिती	५६
५.१३	सागरी मत्स्यव्यवसाय विषयक माहिती	५७
५.१४	शासकीय आणि सहकारी दुग्ध शाळांमधील दुग्ध उपउत्पादने	५७
५.१५	दुग्ध विकास सहकारी संस्थाबाबतची माहिती	५८
जलसंपदा व लाभ क्षेत्र		
५.१६	जिल्ह्यातील सिंचनाच्या व पाणी उपसा करण्याच्या सोयी	५८
५.१७	विविध साधनांखालील ओलिताचे क्षेत्र	५९
५.१८	सिंचन विहिरीविषयक माहिती	५९
५.१९	कूपनलिका, हातपंप व विद्युत पंपांविषयी माहिती	६०
५.२०	जिल्ह्यातील पाटबंधारे विषयक सुविधा (राज्यस्तर पाटबंधारे)	६०
५.२१	जिल्ह्यातील लघुपाटबंधार्यांच्या कामाविषयक माहिती	६१
५.२२	मोठे व मध्यम पाटबंधारे प्रकल्पांविषयी माहिती	६२,६३
५.२३	जिल्ह्यातील लघुपाटबंधारे विषयी सुविधा	६४
५.२४	जिल्ह्यातील पाणलोट क्षेत्र विकास कार्यक्रमांतर्गत मृद व जलसंधारण कामांची प्रगती	६४
वने व पर्यावरण		
५.२५	जिल्ह्यातील एकूण वनक्षेत्र	६५
५.२६	जिल्ह्यातील वनांचे वर्गीकरण	६५
५.२७	सामाजिक वनीकरण कार्यक्रमांतर्गत वृक्षरोपणाचे लक्ष्य व साध्य	६६
५.२८	वन्यजीव व राष्ट्रीय उद्याने / अभयारण्यांतर्गत प्रकल्पनिहाय क्षेत्र व खर्च	६६
५.२९	मुख्य व गौण वन उत्पादने व उत्पन्नाविषयी माहिती	६७
५.३०	संवर्गनिहाय कारखान्यांचा तपशील	६८

६.	उद्योग व सहकार (६.१ ते ६.२१=२१ तक्ते)	
	उद्योग	
६.१	जिल्ह्यातील उद्योगांबाबतचा तपशील	६९
६.२	जिल्ह्यातील विविध यंत्रणांकडे उपलब्ध असलेल्या स्वयंरोजगाराच्या योजनांतर्गत लाभ दिलेल्या लाभधारकांची संख्या	६९
	रोजगार व स्वयंरोजगार	
६.३	कारखान्यातील कामगारांची दैनिक सरासरी संख्या	७०,७१
६.४	रोजगार व स्वयंरोजगार मार्गदर्शन केंद्रांतील आकडेवारी	७२
६.५	शासकीय व स्थानिक स्वराज्य संस्थांतील कर्मचाऱ्यांची संख्या	७२
६.६	निरनिराळ्या उद्योगांतील रोजगारांबाबतची माहिती	७३
	कामगार	
६.७	दुकाने, व्यापारी संस्था व त्यातील कामगारांबाबतची माहिती	७३
	सहकार	
६.८	प्राथमिक कृषी सहकारी संस्थांचे कार्य	७४
६.९	जिल्ह्यातील कृषी सहकारी बँकांचा तपशील	७५
६.१०	प्राथमिक कृषी पतपुरवठा संस्थांचा तपशील	७६
६.११	जिल्ह्यातील साखर कारखाने विषयक माहिती	७६
६.१२	विविध प्रकारच्या सहकारी संस्था	७७
६.१३	सहकारी संस्थांची वित्तीय स्थिती	७८
६.१४	सहकारी संस्थांची लेखापरीक्षण वर्गाप्रमाणे संख्या	७८
६.१५	राज्य / जिल्हा कार्यक्षेत्र असलेल्या सहकारी बँकांचे कार्य	७९
६.१६	बिगर-कृषी सहकारी पतसंस्थांचे कार्य	७९
६.१७	परवानाधारक सावकारांची संख्या आणि त्यांनी दिलेली कर्जे	८०
	पणन	
६.१८	जिल्हा आणि प्राथमिक पणन संस्थांचे कार्य	८१,८२
६.१९	नियंत्रित बाजारपेठातील कृषी मालांची वार्षिक आवक	८२,८३
६.२०	निवडक कृषी मालाच्या त्रैमासिक सरासरी घाऊक किमती	८४
	वस्त्रोद्योग	
६.२१	सहकारी सूत गिरण्या, हातमाग व यंत्रमाग यांचा तपशील	८५
७.	पायाभूत सुविधा (७.१ ते ७.११=११ तक्ते)	
	ऊर्जा	
७.१	जिल्ह्यातील विजेचा वापर	८६
	प्रादेशिक परिवहन व महाराष्ट्र राज्य मार्ग परिवहन व दळणवळण	
७.२	मोटर वाहनांची आणि अनुज्ञप्ती धारकांची संख्या	८७
७.३	महाराष्ट्र राज्य मार्ग परिवहन महामंडळाची प्रवासी वाहतूक	८७
७.४	स्थानिक स्वराज्य संस्थांचे वाहतूक उपक्रम	८८
७.५	पोस्ट आणि दूरध्वनी सेवा यांची आकडेवारी	८८
	सार्वजनिक बांधकाम	
७.६	रोड प्लॅन २००१-२०२१ नुसार जिल्ह्यातील रस्ते विकास कार्यक्रमाची प्रगती	८९
७.७	प्रकार व पृष्ठभाग यानुसार रस्त्यांची लांबी	८९
७.८	तालुक्यातील रस्तेविषयक आकडेवारी (आदिवासी + बिगर आदिवासी क्षेत्र)	९०

पाणी पुरवठा व स्वच्छता		
७.९	पिण्याच्या पाण्याच्या सोयी व टंचाई संबंधी केलेल्या उपाययोजना	९१
७.१०	अनुसूचित जाती व नवबौद्ध वैयक्तिक नळजोडणी	९२
७.११	ग्रामीण भागात शौचालयाची सुविधा असणाऱ्या कुटुंबांची संख्या	९२
८.	सामाजिक क्षेत्रे व सामूहिक सेवा (८.१ ते ८.४०=४० तक्ते)	
शिक्षण		
८.१	जिल्ह्यातील प्राथमिक शाळांबाबतची माहिती	९३,९४
८.२	जिल्ह्यातील माध्यमिक शाळांबाबतची माहिती	९४,९५
८.३	जिल्ह्यातील उच्च माध्यमिक शाळांबाबतची माहिती	९६,९७
८.४	शैक्षणिक संस्थांतील अनुसूचित जातीच्या विद्यार्थ्यांची संख्या	९८
८.५	शैक्षणिक संस्थांतील अनुसूचित जमातीच्या विद्यार्थ्यांची संख्या	९९
८.६	शैक्षणिक संस्थांतील अल्पसंख्यांक विद्यार्थ्यांची संख्या	१००
८.७	जिल्ह्यातील साक्षरतेचे प्रमाण	१०१
८.८	इयत्तानिहाय विद्यार्थ्यांची संख्या	१०२
८.९	प्राथमिक शाळांतील विद्यार्थ्यांचे उत्तीर्णतेचे प्रमाण	१०३
८.१०	प्राथमिक शाळांतील विद्यार्थ्यांच्या गळतीचे प्रमाण	१०३
८.११	शारीरिक शिक्षण महाविद्यालये, क्रीडांगणे, क्रीडा संस्था आणि क्रीडा शिष्यवृत्तीधारक याबाबतची माहिती	१०४
८.१२	इयत्ता दहावी नंतर विविध क्षेत्रातील उपलब्ध प्रवेश क्षमता	१०५
८.१३	वर्षाच्या सुरुवातीला प्राप्त अर्जांची संख्या व प्रवेश मिळालेल्या विद्यार्थ्यांची संख्या	१०५
८.१४	जिल्ह्यातील महाविद्यालयांबाबतची माहिती	१०६,१०७
८.१५	व्यावसायिक शिक्षण संस्थांबाबतची माहिती (अ,ब,क)	१०८,१०९
सार्वजनिक आरोग्य		
८.१६	सार्वजनिक व शासन सहाय्यीत वैद्यकीय सुविधांची माहिती	११०
८.१७	खाजगी वैद्यकीय सुविधांची माहिती	१११
८.१८	जिल्ह्यात नोंद केलेल्या जन्म व मृत्यूंची संख्या	११२,११३
८.१९	जिल्ह्यातील प्रसूतीपूर्व तपासणीची संख्या	११४
८.२०	विविध कारणांनुसार मृत्यूची संख्या	११४
८.२१	माता व बाल संगोपन कार्यक्रमांतर्गत लस टोचणी	११५
८.२२	कुटुंब कल्याण कार्यक्रमाची प्रगती	११६
महिला व बालविकास		
८.२३	जिल्ह्यातील कार्यरत अंगणवाड्या, कार्यरत सेविका व अंगणवाड्या इमारतींचा तपशिल	११७
८.२४	जिल्ह्यातील कार्यरत अंगणवाड्या व त्यामधील बालके	११८,११९
८.२५	जिल्ह्यातील कार्यरत अंगणवाड्यांमधील कुपोषित बालकांचे श्रेणीनिहाय वर्गीकरण	१२०
८.२६	एकात्मिक बाल विकास सेवा योजना - माता व बालसंगोपन	१२१
दारिद्र्य		
८.२७	शहरी भागातील दारिद्र्य रेषेखालील कुटुंबे	१२१
८.२८	ग्रामीण भागातील दारिद्र्य रेषेखालील कुटुंबे	१२२
गृहनिर्माण		
८.२९	विविध गृहनिर्माण मंडळामार्फत म्हाडाने बांधलेल्या घरांचा तपशिल.	१२२
८.३०	राजीव गांधी प्रकल्प ग्रामीण निवारा योजना	१२३
८.३१	इंदिरा आवास योजना- ग्रामीण भागासाठी	१२३
८.३२	घरबांधणीसाठी अर्थसहाय्य योजनेअंतर्गत ग्रामीण क्षेत्रात दिलेली घरे	१२४

सामाजिक न्याय		
८.३३	जिल्ह्यातील मागासवर्गीय वसतीगृहे, त्यांची प्रवेश क्षमता व दिलेले प्रवेश	१२४,१२५
८.३४	जिल्ह्यातील दलित वस्त्या, त्यामधील लोकसंख्या व दलित वस्त्यांची सुधारणा	१२५
अल्पसंख्यांक विकास		
८.३५	अल्पसंख्यांक विकास विभागाकडून राबविण्यात येत असलेल्या विविध योजनांमधील लाभार्थी संख्या	१२६
विशेष सहाय्य		
८.३६	महसूल विभागाकडील सामाजिक सुरक्षा योजनांतर्गत केलेले अर्थसहाय्य	१२७
८.३७	संजय गांधी निराधारअनुदान योजनेतर्गत केलेले अर्थसहाय्य	
मदत व पुनर्वसन		
८.३८	पुनर्वसन प्रकल्पांची सद्यस्थिती	१२८
८.३९	जिल्ह्यातील दुष्काळामुळे झालेली हानी व पुनर्वसन व्यवस्थापनांतर्गत दिलेले सहाय्य	१२८
८.४०	जिल्ह्यातील आपत्तीमुळे झालेली हानी व आपत्ती व्यवस्थापनांतर्गत दिलेले सहाय्य	१२९
९	योजनाविषयक आकडेवारी (९.१ ते ९.९=९ तक्ते)	
विविध विकास योजना		
९.१	जिल्ह्यातील विविध योजनांतर्गत नियतव्यय व खर्चाचा आढावा	१२९
९.२	विविध विकास शीर्षाखाली झालेला योजनांतर्गत खर्च	१३० ते १३२
९.३	वीस कलमी कार्यक्रमाची भौतिक प्रगती	१३३
९.४	खासदार स्थानिक क्षेत्र विकास कार्यक्रम	१३४
९.५	आमदार स्थानिक विकास कार्यक्रम (विधानसभा मतदार संघ)	१३५
९.६	स्थानिक विकास कार्यक्रम (विधानपरिषद सदस्य)	१३५
महाराष्ट्र ग्रामीण रोजगार हमी योजना		
९.७	महाराष्ट्र ग्रामीण रोजगार हमी योजना	१३६
९.८	महाराष्ट्र ग्रामीण रोजगार हमी योजनेखाली घेतलेली कामे, त्यावरील रोजगार व खर्च	१३६
९.९	महाराष्ट्र ग्रामीण रोजगार हमी योजनेखाली घेण्यात आलेली प्रकारानुसार कामे व त्यावरील खर्च	१३७,१३८
१०	संकीर्ण (१०.१ ते १०.११=११ तक्ते)	
न्याय व प्रशासन		
१०.१	पोलिस अधिकारी/कर्मचारी यांची संख्या	१३९
१०.२	जिल्ह्यात कार्यरत विविध न्यायालये, त्यामधील न्यायाधीशांची संख्या व निकालात काढलेली प्रकरणे	१४०
माहिती व जनसंपर्क		
१०.३	जिल्ह्यात प्रकाशित झालेली वर्तमानपत्रे व नियतकालिके	१४०
१०.४	चित्रपट गृहे, व्ही.डी.ओ. केंद्र आणि केबलधारक यांची आकडेवारी	१४१
निवडणूकीबाबत		
१०.५	लोकसभा व विधानसभा निवडणूकीबाबतची आकडेवारी	१४२
वित्त		
१०.६	जिल्ह्यात गोळा करण्यात आलेला कर महसूल	१४३
१०.७	जिल्ह्यात गोळा करण्यात आलेला मूल्यवर्धीत कर महसूल (व्हॅट)	१४३
१०.८	कोषागारात सादर झालेल्या देयकांचे तपशिल	१४३

माहिती व तंत्रज्ञान		
१०.९	माहिती व तंत्रज्ञान संबंधी तपशिल	१४४
पर्यटन		
१०.१०	जिल्ह्यातील पर्यटन स्थळांच्या विकासाबाबत सद्यस्थिती	१४४
१०.११	जिल्ह्यातील पर्यटन स्थळांच्या ठिकाणी असलेल्या सुविधा	१४५
भाग -३ गणनाविषयक आकडेवारी (११.१ ते ११.१३=१६ तक्ते)		
जनगणना (लोकसंख्या)		
११.१	लोकसंख्या विषयक निवडक आकडेवारी (नागरी क्षेत्र)	१४७
११.२	लोकसंख्या विषयक निवडक आकडेवारी (ग्रामीण क्षेत्र)	१४७
११.३	जिल्ह्यातील मागासवर्गीयांची लोकसंख्या	१४८
११.४	लोकसंख्या आणि वृद्धिदर	१४८
११.५	शहरांची वर्गवारी आणि त्यांची लोकसंख्या	१४९
११.६	मुख्य व सीमांतिक काम करणाऱ्यांचे उद्योग गटनिहाय वर्गीकरण	१४९,१५०
११.७	धर्म व वयोगटानुसार लोकसंख्या	१५०
कृषी गणना		
११.८	वहिती धारणेचा प्रकार आणि क्षेत्रफळ गटानुसार वर्गीकरण	१५१
पशुगणना		
११.९ (अ)	जिल्ह्यातील एकूण पशुधन (विदेशी व संकरित गाई व बैल)	१५१
११.९ (ब)	जिल्ह्यातील एकूण पशुधन (देशी व संकरित गाई व बैल)	१५२
११.९ (क)	जिल्ह्यातील एकूण पशुधन (म्हशी व रेडे)	१५२
११.९ (ड)	जिल्ह्यातील एकूण पशुधन (इतर पशू)	१५३
११.१०	कृषी अवजारांविषयी माहिती	१५३
आर्थिक गणना		
११.११	कृषी व बिगर-कृषी उद्योग	१५४
११.१२	प्रमुख उद्योग गटानुसार उद्योगांची आणि नियमित काम करणाऱ्या कामगारांची संख्या	१५५
११.१३	महत्त्वाच्या उद्योग गटानुसार कृषी व बिगर - कृषी आस्थापनांची व त्यातील कामगारांची संख्या	१५६

भाग :-१ समालोचन

- जिल्हयाचा समग्र आढावा-(१ ते १०)
- दृष्टिक्षेपात जिल्हा-(११ ते १६)
- जिल्हा योजनेचा आढावा-(१७)
- जिल्हयाचा नकाशा-(१८)
- निवडक निर्देशांकावर आधारित आलेख-(१९ ते २१)

जिल्ह्याचा समग्र आढावा

ऐतिहासिक महत्त्व:-

औरंगाबाद शहर व जिल्ह्यास स्वतःची ऐतिहासिक पार्श्वभूमी आहे. औरंगाबाद शहर प्राचीन काळातही समृद्ध होते. प्राचीन औरंगाबाद लेणी परिसर यास साक्षीदार आहे. पितळखोरा, अजिंठा, वेरूळ आदी स्थानांबरोबरच विकसित झालेले हे स्थान त्यावेळी राजतडाग या नावाने ओळखले जात होते. या नगराचा नव्याने विकास झाला तो मलिक अंबरच्या काळात. दौलताबाद येथील निजामशाहीचा तो वजीर होता. त्यानेच अंदाजे १६१० मध्ये निजामशाहीची राजधानी दौलताबादहून औरंगाबादेत आणली. त्यावेळी या गावाचे नांव खडकी होते. नवखंडा महाल ही त्याचीच निर्मिती होय. येथे त्याची राजधानी होती. मलिक अंबरचा मुलगा फतेहखान याने औरंगाबादचे नांव फतेहनगर ठेवले होते. या नंतर औरंगाबाद दिल्लीच्या मोगल साम्राज्यात समाविष्ट झाले. प्रथम शहाजहानने हे शहर जिंकले. त्यांच्यानंतर औरंगजेब येथे दोन वेळा सुभेदार म्हणून राहिला. औरंगजेबची शेवटची २५ वर्षे याच शहरात गेली. त्यानेच फतेहनगर हे नाव बदलून १६५३ साली या शहरास औरंगाबाद हे नांव दिले.

पुरातत्व आणि शिल्पकलात्मक दृष्टिकोणातूनही औरंगाबाद जिल्हा समृद्ध आहे. अजिंठा लेणी येथील आतिल बाजूस केलेले रंगीत चित्रकला ही इसवीसनापूर्वी ४ व्या शतकाच्या कालावधीत केलेली असून अति सुंदर तर आहेतच त्याच बरोबर देशाच्या जून्या परंपरेच्या उत्कर्षाची आठवण देते. सातवाहन राज्याची राजधानी "प्रतिष्ठाण" (सध्याचे पैठण) या नावाने प्रसिद्ध होती. हे शहर त्यावेळेस देशातीलच नव्हेतर जगातील रेशीम उद्योगाचे मोठे केंद्र होवून गेले आहे. येथून सिल्कचा परदेशाशी व्यापार करण्यात येत होता असे म्हणण्यास पुरेसे पुरावे मिळाले आहेत. ८ व्या शतकात दिडशे वर्षांहून अधिक कालावधीत माणसाच्या परिश्रमाने डोंगरात शिल्प कलेच्या सुंदर नमुन्यात टाकून तयार केलेली जग प्रसिद्ध वेरूळ येथील लेणीमुळे हया जिल्हयाचे नांव जगाच्या नकाशावर झळकत आहे.

इ.स. ११८७ मध्ये राजा भिलामा यादव यांनी बांधलेला दौलताबाद येथील ऐतिहासिक देवगिरीचा किल्ला हा त्या वेळेसच्या वास्तूमध्ये आशिया खंडातील सर्वात श्रेष्ठ असा नमुना मानला गेला आहे. दौलताबाद हे मंहमद तुघलकच्या राज्यात भारताचे अल्पकालावधीसाठी राजधानीचे ठिकाण होते. औरंगाबाद जिल्हा हा तत्कालीन हैद्राबाद राज्याचा भाग होता. १९५६ मध्ये मराठवाडा हा हैद्राबाद राज्यातून वेगळा होवून त्या वेळाच्या मुंबई राज्यात विलीन झाला. या शहराची स्थापना मलिक अंबर याने इ.स. १६१० साली खडकी या पुर्वीच्या नावावरून केली या शहराचे नाव फत्तेपूर व औरंगाबाद असे काळाच्या ओघात बदलत गेले.

अजिंठा व वेरूळ ही दोन ठिकाणे युनेस्को (UNESCO) या जागतिक संघटनेने जागतिक वारसा ठिकाणे म्हणून मान्यता देवून त्यांना जागतिक पर्यटन स्थळांचा दर्जा दिला आहे.

१ मे, १९८१ या दिवशी औरंगाबाद जिल्हयाचे विभाजन होवून औरंगाबाद, खुलताबाद, कन्नड, सोयगाव, सिल्लोड, पैठण, गंगापूर व वैजापूर असे आठ तालूके मिळून औरंगाबाद जिल्हयाची पूर्वस्थापना करण्यात आली व उर्वरित चार तहसिल म्हणजे जालना, अंबड, भोकरदन व जाफराबाद तालूक्यांचा समावेश जालना जिल्हयात करण्यात आला. याच वेळी भोकरदन व जाफराबाद तहसिलचा समावेश जालना जिल्हयात करण्यात आला व वैजापूर तहसिलमधील चार गावे अहमदनगर जिल्हयातील श्रीरामपूर तहसिलला जोडली गेली तसेच भोकरदन तहसिलमधील सोळा गावे सोयगाव तहसिलमध्ये समाविष्ट केली गेली. २६ जून, १९९९ रोजी औरंगाबाद तालूक्याची ३१ गावे खुलताबाद तालूक्याची ५ गावे, सिल्लोड तालूक्याची ४२ गावे, कन्नड तालूक्याची १० गावे मिळून फुलंब्री हा नवीन तालुका निर्माण झाला. सध्या औरंगाबाद जिल्हयात एकूण ९ तालूके आहेत.

- **भौगोलिक माहिती व क्षेत्रफळ:-** औरंगाबाद जिल्हा भौगोलिक दृष्ट्या महाराष्ट्राच्या उत्तर-मध्य भागात बसलेला आहे. हा जिल्हा १९० ते २०० उत्तर अक्षांस आणि ७४० ते ७६० रेखांशामध्ये पसरलेला आहे. या जिल्हयाचा बहुतांश भाग हा मुख्यत्वे करुन गोदावरी खोऱ्यात वसलेला असून सोयगाव, सिल्लोड, कन्नड व वैजापूर तालुक्यामधील कांही क्षेत्र तापी नदीच्या खोऱ्यात मोडतो. जिल्हयाची पूर्व पश्चिम लांबी जवळ जवळ २०१ कि.मी. व उत्तर-दक्षिण लांबी १६१ कि.मी. आहे. या जिल्हयाचा उतार साधारणतः दक्षिणेकडे आणि पूर्वेकडे असा आहे. हा जिल्हा दक्षिण पठारांच्या क्षेत्रात येत असून उत्तरेस सातमाळा डोंगरपट्टीतील समुद्रसपाटीपासून उंच स्थळे १) अंतुर -८२६ मीटर, २) सातोडा -५५२ मीटर, ३) अब्बासगड - ६७१ मीटर व अजिंठा - ५७८ मीटर याप्रमाणे आहे. जिल्हयाच्या दक्षिण भागाची समुद्रसपाटीपासूनची उंची सर्वसाधारणपणे ५२० ते ५७५ मीटर असून उत्तरेकडील काही भागाची उंची सर्वसाधारणपणे ६०० ते ६७० मीटर आहे.

औरंगाबाद जिल्हा १९ व २० उत्तर अक्षांश आणि ७४ ते ७६ अंश पूर्व रेखांश यामध्ये विस्तारलेला असून महाराष्ट्र राज्याच्या मध्यभागी या जिल्हयाचे स्थान आहे. जिल्हयाच्या पूर्वेस जालना, पश्चिमेस नासिक व नैऋत्येस अहमदनगर हे जिल्हे आहेत. जिल्हयाच्या उत्तरेस जळगांव जिल्हा असून आग्नेय दिशेला बीड जिल्हा आहे.

जिल्हयाचे एकूण क्षेत्रफळ १०१३७.६१ चौ. कि.मी. असून ते महाराष्ट्र राज्याच्या ३.२८ टक्के इतके आहे. या क्षेत्रफळापैकी ३०९.३५ चौ.कि.मी. क्षेत्र नागरी भागात असून ९८२८.२६ चौ. कि.मी. एवढे क्षेत्र ग्रामीण भागात येते. जिल्हयातील एकूण शेतीलायक क्षेत्र ७,९४,२०० हेक्टर असून हे एकूण क्षेत्राच्या ७९% एवढे आहे. सुखटनकर समितीच्या शिफारशीनुसार या जिल्हयातील औरंगाबाद, गंगापूर, कन्नड, पैठण, खुलताबाद व वैजापूर हे तालुके अवर्षण क्षेत्रात समाविष्ट केले आहेत. त्याचे क्षेत्रफळ ७७३४ चौ.कि.मी. असून एकूण क्षेत्राच्या ७७ टक्के आहे.

प्रशासकीय सोयीच्या दृष्टीने सध्या जिल्हयाचे १. औरंगाबाद २. वैजापूर, ३. सिल्लोड, ४. पैठण, ५. कन्नड असे पाच प्रमुख प्रशासकीय उपविभाग आहेत. औरंगाबाद उपविभागात १. औरंगाबाद (ग्रामीण व नागरी), २. वैजापूर मध्ये वैजापूर व गंगापूर, ३. सिल्लोड मध्ये सोयगांव, ४. पैठण मध्ये पैठण व फुलंब्री, ५. कन्नड मध्ये कन्नड व खुलताबाद अशा पाच उपविभागात औरंगाबाद जिल्हयाची विभागणी झालेली आहे.

प्रत्येक उपविभागाकरीता एक उप विभागीय कार्यालय आहे. नागरी विभाग वगळता प्रत्येक तहसिलचे क्षेत्र संबंधीत पंचायत समिती अंतर्गत येत असून अशा नऊ पंचायत समित्या जिल्हयात आहेत. या सर्व पंचायत समित्याचे प्रशासकीय नियंत्रण औरंगाबाद येथील जिल्हा परिषदेकडे आहे.

जनगणना २०११ नुसार औरंगाबाद जिल्हयात एकूण १३५६ गांवे आहेत. (१३५६ पैकी - १३१४ वस्ती असलेली गावे व ४२ ओसाड गावे आहेत) जिल्हयातील एकूण ८५८ ग्रामपंचायतीपैकी २८८ इतक्या ग्रामपंचायतीचे स्वतंत्र अस्तित्व आहे तर ५७० इतक्या गट ग्रामपंचायती आहेत. जिल्हयाच्या नऊ नागरी क्षेत्रांपैकी औरंगाबाद शहरासाठी औरंगाबाद येथे महानगरपालिका, छावणी भागासाठी एक कटक मंडळ आहे. जिल्हयातील उर्वरित नगरपालिकांपैकी सिल्लोड नगरपालिका 'ब' वर्ग असून गंगापूर, वैजापूर, पैठण, कन्नड आणि खुलताबाद या ५ नगरपालिका 'क' वर्ग आहेत.

औरंगाबाद शहर हे मराठवाडयाचे विभागीय मुख्यालय असून येथे राज्य शासनाची विभागीय कार्यालये, मा. मुंबई उच्च न्यायालयाचे खंडपीठ तसेच डॉ. बाबासाहेब आंबेडकर मराठवाडा विद्यापीठ आहे. त्याचबरोबर मराठवाडयाच्या विकासासाठी विविध योजना राबविण्यासाठी महाराष्ट्र शासनाने वैधानिक विकास मंडळाची स्थापना ३० एप्रिल, १९९४ रोजी केली आहे.

- **भू-विज्ञान:-**जिल्हयातील बहुतांश जमीन अग्निजन्य काळया दगडापासून तयार झालेली असून ती काळी, मध्यम काळी, चुनखडीयुक्त व कमी जास्त खोलीची व निरनिराळया पोतांची आहे. जिल्हयातील सोयगांव, कन्नड, खुलताबाद, आणि सिल्लोड या तहसिलमध्ये कांही भागातील जमीन हलकी आहे. वैजापूर, गंगापूर व पैठण या तालुक्यातील गोदावरी नदीकाठची जमीन खोल, काळी असून अत्यंत सुपीक आहे.
- **नद्या:-**औरंगाबाद जिल्हा हा गोदावरी आणि तापी नदीच्या खोऱ्यात येत असून जिल्हयातील तापी खोऱ्यातील वाघुर नदी सोडल्यास इतर सर्व नद्या लहान आहेत. गोदावरी नदी जिल्हयातील मुख्य नदी असून ही नाशिक जिल्हयात त्र्यंबकेश्वर येथे उगम पावते. नाशिक व अहमदनगर या जिल्हयातून औरंगाबाद जिल्हयातील वैजापूर तहसिलमध्ये प्रवेश करून वैजापूर, गंगापूर आणि पैठण या तहसिलमध्ये बहुतेक ठिकाणी सरहद्दीवरून वाहते जिल्हयातील पूर्णा, शिवणा, खाम, दुधना, गल्हाटी, गिरजा इत्यादी नद्या या गोदावरीच्या उपनद्या असून त्या गोदावरीला मिळतात. या नद्यांपैकी बहुतेक नद्या कन्नड तहसिलमधील डोंगरावरून उगम पावतात व सर्व साधारणपणे उन्हाळयात कोरडया पडतात.
- **हवामान व पर्जन्यमान:-**हवामानाच्या दृष्टीने वर्षाचे तीन भाग पडतात. जून ते सप्टेंबर या महिन्यात हवा साधारण उष्ण असली तरी पावसाळी वातावरणामुळे त्यात थोडा गारवा असतो. ऑक्टोंबर ते फेब्रुवारी या महिन्यात हवा कोरडी व थंड असते. ऑक्टोंबर महिन्यात मात्र दिवसा ऊन तापते परंतु सायंकाळपासून सकाळपर्यंत हवा थोडी थंड असते. नोव्हेंबर ते जानेवारी या महिन्यात अधुन-मधुन काही दिवस थंडीची लाट येते, मार्च ते मे या महिन्यात जिल्हयात हवामान उष्ण व कोरडे असते. एप्रिल महिन्याच्या दुसऱ्या पंधरवाडयातील तापमानात वाढ होते. परंतु या चारही महिन्यात रात्रीचे तापमान सुसहय असते. एकंदरीत जिल्हयाचे हवामान सुसहय व उत्साहवर्धक असते.

जिल्हयातील लोकांचा शेती हा प्रमुख व्यवसाय असून बहुतांश शेती ही पावसावर अवलंबून आहे. असे असले तरी पावसाचे प्रमाण बरेच कमी असून तो वेळेवर व नियमित पडत नाही. त्यामुळे जिल्हयात अधुन-मधुन दुष्काळी परिस्थिती निर्माण होते. जिल्हयातील पावसाचे सरासरी प्रमाण शासन परिपत्रक दि. १८ मार्च, २००६ च्या मार्गदर्शक तत्वानुसार (६७५.४६ मि.मी.) आहे. सर्वसाधारणपणे जूनच्या दुसऱ्या पंधरवाडयापासून पावसाची सुरुवात होते व सप्टेंबरपर्यंत तो बरसतो. कधी-कधी ऑक्टोंबर, नोव्हेंबर महिन्यात अवकाळी पाऊस पडतो. जिल्हयात सन २०१५ वर्षात सरासरी ६८९.८१ मि.मी. पाऊस पडला असून विविध तालुक्यांशी तुलना करता सर्वात जास्त पावसाची नोंद सोयगाव तालुक्यात झाली असून ती ९५०.९० मि.मी. इतकी तर सर्वात कमी ५०८.०० मि.मी. पावसाची नोंद वैजापूर या तालुक्यात झाली आहे.

- **दारिद्र्य निर्मूलन कार्यक्रम:-** ग्रामविकास खात्याने २००२ साली केलेल्या सर्वेक्षणानुसार जिल्हयात १,१०,१९० कुटूंबे दारिद्र्य रेषेखालील आहेत. त्यांचेसाठी विविध योजना शासनाकडून राबविल्या जातात. यामध्ये कृषी विभागाकडून, जिल्हा परिषदेमार्फत दारिद्र्यरेषेखालील शेतकऱ्यांसाठी, उपक्रमशील सुशिक्षित / बेरोजगारांसाठी अर्थसहाय्य पुरविले जाते. दारिद्र्यरेषेखालील अनुसूचित जाती/अनुसूचित जमातीच्या लाभार्थींसाठी मोठया प्रमाणावर तरतूदी करण्यात येतात. विशेष घटक योजनेतर्गत ५ वर्षांचे कालावधीमध्ये प्रत्येक तहसिलमधून ७० लाभार्थ्यांसाठी जमीन सुधारणा, शेतीची अवजारे, बैलगाडी, विहिरी खोदणे, विद्युत पंप बसविणे यासाठी अ.जा./अ.जमातीच्या प्रत्येक पात्र स्वयंरोजगारीस मंजूर उपक्रमाकरिता रु.१०,०००/- किंवा प्रकल्प मुल्याच्या ५० टक्केपर्यंत अनुदान दिले जाते. स्वयंसहाय्यता गटांच्या माध्यमातूनही स्वर्ण जयंती ग्राम स्वयंरोजगार योजनेमधून मोठमोठे उपक्रमाच्या स्वरूपात अर्थसहाय्य करण्यात येते. त्याचप्रमाणे २० कलमी कार्यक्रमांतर्गत जिल्हा ग्रामीण विकास यंत्रणेकडून अल्प-भूधारक आणि भूमिहीन मजूर आणि दारिद्र्य रेषेखालील कुटूंबांना उद्योग व्यवसाय, शेती सुधारणा, सिंचनाच्या सोयी उपलब्ध करण्यासाठी तसेच दुभती जनावरे इत्यादी खरेदी

करण्यासाठी अर्थसाहय दिले जाते. तसेच पात्र दारिद्र्य रेषेखालील कुटुंबांना इंदिरा आवास योजनेतून घरकुल दिले जाते. या शिवाय अनुसूचित जाती/जमातीच्या उपक्रमशील व्यक्तीस उद्योगधंदे सुरु करण्यासाठी महात्मा फुले मागासवर्गीय महामंडळ, अण्णाभाऊ साठे महामंडळ, वसंतराव नाईक महामंडळ यांचे मार्फत अर्थसहाय्य दिले जाते.

- **लोकसंख्या:-**जनगणना २०११ प्रमाणे औरंगाबाद जिल्हयाची एकूण लोकसंख्या ३७,०१,२८२ इतकी असून यामध्ये ग्रामीण लोकसंख्या २०,८१,११२ इतकी आहे. तर नागरी लोकसंख्या १६,२०,१७० इतकी आहे. त्यानुसार दशवार्षिक वाढीचा दर २७.७६ टक्के इतका आहे.

औरंगाबाद जिल्हयाचे क्षेत्रफळ महाराष्ट्र राज्याच्या क्षेत्रफळाच्या तुलनेत ३.२८ टक्के इतके आहे. तर राज्याशी जिल्हयातील लोकसंख्येची टक्केवारी ३.०२ टक्के येते. महाराष्ट्राच्या तुलनेत (महाराष्ट्राची लोकसंख्येची घनता प्रती चौ.की.मी.३६५ व्यक्ती) २०११ च्या लोकसंख्येनुसार औरंगाबाद जिल्हयाची लोकसंख्येची घनता प्रती चौ.की.मी. मागे ३६६ व्यक्ती या प्रमाणात आहे.

जनगणना २०११ प्रमाणे महाराष्ट्रात दर १००० पुरुषामागे ९२९ स्त्रिया आहे. तर औरंगाबाद जिल्हयात दर १००० पुरुषामागे ९२३ स्त्रिया असे प्रमाण आहे.

जनगणना २०११ अनुसार तहसिलनिहाय लोकसंख्या खालील प्रमाणे:-

अ. क्र.	तहसिल	ग्रामीण/नागरी (६+९)	लोकसंख्या जनगणना २०११					
			ग्रामीण			नागरी		
			एकूण	पुरुष	स्त्रिया	एकूण	पुरुष	स्त्रिया
१	२	३	४	५	६	७	८	९
१	कन्नड	३४१०१९	१५६४९६	१४३७६४	३००२६०	२११४४	१९६१५	४०७५९
२	सोयगाव	११३०८७	५८८९६	५४१९१	११३०८७	०	०	०
३	सिल्लोड	३५९९६३	१५६९४९	१४४७८४	३०१७३३	३००७४	२८१५६	५८२३०
४	फुलंब्री	१६१०१२	८३५९१	७७४२१	१६१०१२	०	०	०
५	औरंगाबाद	१५९०३७४	१४७९१९	१३३३४९	२८१२६८	६८१०५२	६२८०५४	१३०९१०६
६	खुलताबाद	११८३२८	५३११३	४९४६६	१०२५७९	८११२	७६३७	१५७४९
७	वैजापूर	३११३७१	१३९५८३	१३०४९२	२७००७५	२१२४३	२००५३	४१२९६
८	गंगापूर	३५८१५५	१३२९१४	१२३२५४	२५६१६८	५३६४३	४८३४४	१०१९८७
९	पैठण	३४७९७३	१५२३६४	१४२५६६	२९४९३०	२७३७६	२५६६७	५३०४३
एकूण जिल्हा		३७०१२८२	१०८१८२५	९९९२८७	२०८१११२	८४२६४४	७७७५२६	१६२०१७०

२०११ च्या जनगणनेनुसार औरंगाबाद जिल्हयातील एकूण साक्षरतेची टक्केवारी ७९.०२ टक्के असून महाराष्ट्रातील साक्षरतेचे प्रमाण ८२.३४ टक्के आहे. औरंगाबाद जिल्हयातील औरंगाबाद या तालुक्यात साक्षरतेचे प्रमाण इतर तालुक्यातील साक्षरतेच्या

प्रमाणाच्या तुलनेत सर्वाधिक म्हणजे ८५.१३ टक्के इतके असून सोयगाव तालुक्यात साक्षरतेचे प्रमाण सर्वात कमी म्हणजे ७०.५७ टक्के इतके आहे.

- **जिल्हा उत्पन्न अंदाज:-** जिल्हास्तरावरील कुटूंबाचे अचूक अंदाज करण्यासाठी प्रदेशाला संचयित होणारे उत्पन्न ही संकल्पना वापरणे योग्य असले तरी, जिल्हास्तरावरील आर्थिक उलाढालीचा परिणाम जिल्हयापुरताच मर्यादित रहात असल्याने संबंधित जिल्हयाला बाहेरून प्राप्त होणारे व संबंधित जिल्हयातून बाहेर जाणाऱ्या उत्पन्नाचे मोजमापे करणे शक्य नसल्याने सदर पध्दतीचा वापर करता येत नाही. त्यामुळे उत्पन्न स्रोत पध्दती या संकल्पनेचा अवलंब करून जिल्हास्तरावरील उत्पन्नाचे अंदाज तयार करण्यात आलेले आहेत.

जिल्हा उत्पन्नाचे अंदाज तयार करण्याकरिता लागणारी मूलभूत आकडेवारी अजूनही समाधानकारकरीत्या उपलब्ध नाही. प्राथमिक क्षेत्रांकरिता बहुतांश आकडेवारी उपलब्ध नाही. मात्र इतर क्षेत्रांकरिता अशी आकडेवारी अतिशय अल्पशा प्रमाणात उपलब्ध आहे. ज्या क्षेत्रांकरिता जिल्हा स्तरावरील आकडेवारी उपलब्ध नाही त्या क्षेत्रांकरिता जिल्हावार अनुरूप असे निर्देशांक वापरून, त्या आधारे राज्यस्तरावरील उत्पन्नाची जिल्हयामध्ये विभागणी करण्यात आलेली आहे.

आकडेवारीच्या उपलब्धतेचा अभावानुरूप निर्देशांकाचा वापर तसेच पध्दतीमधील अंगभूत उणिवा या सर्वांमुळे जिल्हा उत्पन्नाचे अचूक अंदाज बांधण्यामध्ये मर्यादा येत असल्याने हे अंदाज ढोबळ मार्गाने जिल्हयातील उत्पन्नाची पातळी अजमावण्याकरिता वापरावेत. या प्रकाशनात प्रकाशित केलेले जिल्हा उत्पन्नाचे अंदाज वापरतांना वरील मर्यादा लक्षात घ्याव्यात.

- **संकीर्ण:-** औरंगाबाद जिल्हयात एकूण ९ तहसिलमधील जमीन महसूलाची मागणी या वर्षाच्या थकबाकीसह वर्ष २०१४-१५ करिता ₹ १९५०२५ हजार इतकी आहे. जमीन महसूलाची थकबाकी व नियमित मागणी विचारात घेता एकूण ₹ १९५०२५ हजार इतका महसूल वसूलीस पात्र असतांना ₹ ४१०४५७ हजार इतकी (एकूण मागणीपेक्षा जास्त) प्रत्यक्षात महसूल वसूली झालेली आहे. खातेदारांची संख्या ५८०९१६ इतकी आहे.

ग्रामपंचायती, जिल्हा परिषदा, महानगरपालिका, नगरपरिषदा व कटक मंडळ इत्यादी स्थानिक स्वराज्य संस्थांविषयी आकडेवारीचे विश्लेषण नमूद करतांना असे दिसून येते की, जिल्हयात मार्च, २०१५ अखेर ८५८ ग्रामपंचायती होत्या त्यापैकी २८८ स्वतंत्र तर ५७० गट ग्रामपंचायती होत्या. वर्ष २०१४-१५ मधील ग्रामपंचायतीची एकूण मिळकत १२१८५.६३ लाख ₹ इतकी आहे तर खर्च ८५२३.४८ लाख ₹ व अखेरची शिल्लक ३६६२.१५ लाख ₹ इतकी होती. जिल्हा परिषद औरंगाबाद अंतर्गत ९ पंचायत समित्या कार्यरत आहेत. वर्ष २०१४-१५ वर्षामध्ये जिल्हा परिषद औरंगाबादचे एकूण उत्पन्न ₹ १२७९२६.०३ लाख व खर्च ₹ ९२१०१.७५ लाख होता.

जिल्हयात मार्च, २०१५ अखेर औरंगाबाद महानगरपालिका-उत्पन्न-४३५०५.०० लाख व खर्च-४११०४.०० लाख, कटक मंडळ- उत्पन्न-१९५१.९० लाख व खर्च-१४८९.७३ लाख व सहा नगरपरिषदा २०१४-१५ वर्षामधील उत्पन्न १५८७०.०९ लाख व खर्च १०७३३.४९ लाख होते.

- **व्यापारी व इतर बँका:-** औरंगाबाद जिल्हयात २०१४-१५ मध्ये एकूण ४१ वर्गीकृत बँका कार्यरत असून त्यांचा विस्तार ४०१ शाखांमध्ये असून, वर्गीकृत बँकांच्या जिल्हयातील शाखा कार्यालयाची संख्या ४०१ एवढी आहे. सन २०१४-१५ मध्ये औरंगाबाद जिल्हयातील वर्गीकृत बँकांकडे ₹ १२७७७३२ लाख रुपयांच्या ठेवी होत्या.

- **आयुर्विमा विषयक आकडेवारी:-** औरंगाबाद जिल्हयात भारतीय जीवन विमा महामंडळाच्या ११ शाखा असून मार्च, २०१५ अखेर जिल्हयातील विमा प्रतिनिधीची संख्या ४०३२ इतकी आहे. त्यापैकी ग्रामीण भागात ११२३ विमा प्रतिनिधी काम करतात. एकूण विमा

प्रतिनिधीपैकी महिला प्रतिनिधीची संख्या १०६३ इतकी असून त्यापैकी २३२ विमा प्रतिनिधी जिल्हयाच्या ग्रामीण भागात काम करतात. मार्च, २०१५ अखेर चालु विमा पॉलीसीची संख्या ७१००२७ इतकी आहे. वर्ष २०१४-१५ मध्ये उतरविलेल्या विमा पॉलीसीची संख्या ६९९५४ इतकी असून विमा रक्कम ₹ १५२१३५ लाख आहे व विम्याचा प्रथम हप्ता ₹ ७२८१.६६ लक्ष जमा झाला आहे.

- **शेती:-**

- **जमिनीचा प्रकार:-** जिल्हयाच्या उत्तरेकडील तालुक्यांमधील जमीन हलकी व मुरमाड असून दक्षिणेकडील विशेषतः गोदावरीकाठची जमीन खोल काळी असून शेतीस सुपीक व चांगली आहे. जिल्हयात खरीप आणि रब्बी या दोन्ही हंगामातील पिके घेतली जात असली तरी अनेक ठिकाणी जमिनीत कित्येक मिटर खोल गेले तरी पाणी लागत नाही. मोठ्या पानलोट क्षेत्राकडून उतारावरील असलेल्या जमीनींमध्ये कांही ठिकाणी विहिरींना पाणी उपलब्ध असून पूर्णभरण योजनेतूनही अनेक विहिरींना पाणी उपलब्ध झालेले आहे.

दिवसेंदिवस पर्जन्यमान कमी होत असल्याने भूगर्भात पाण्याची पातळी खाली जात आहे. जमिनीच्या वापराबद्दलचे स्थायी स्वरूपाची आकडेवारी २०००-०१ यावर्षाकरिता उपलब्ध झाली असून प्राप्त माहितीचा आधार घेवून विवेचन करण्यात येते की जिल्हयाच्या एकूण १०.०७ लक्ष हेक्टर भौगोलिक क्षेत्रापैकी ०.८१ लक्ष हेक्टर वन क्षेत्र असून त्याची एकूण क्षेत्रफळाची टक्केवारी ८.०४ इतकी आहे. एकूण क्षेत्रातील ९.६५ लक्ष हेक्टर लागवडीखालील एकूण क्षेत्र आहे.

- **वन:-** औरंगाबाद जिल्हयात सन २०१४-१५ अखेर एकूण वनक्षेत्र ९२५.८८ चौ.कि.मी. हेक्टर इतके होते. यामधील बऱ्याच क्षेत्रातील जंगल हलक्या प्रतीचे आहे. जिल्हयाच्या एकूण भौगोलिक क्षेत्राचा विचार केल्यास जंगलव्याप्त क्षेत्र फक्त ९.१७ टक्के असून महाराष्ट्रातील जंगलव्याप्त क्षेत्र २०.१ टक्के इतक्या क्षेत्राच्यातुलनेत खुपच कमी आहे.

पर्यावरणाचा समतोल राखण्याच्या दृष्टीने राष्ट्रीय वन धोरण-१९८८ नुसार वन क्षेत्राचे प्रमाण ३३ टक्के असावे. या तुलनेत जिल्हा खूप मागे आहे. जंगलाखालील क्षेत्र वाढविणे आवश्यक आहे. जंगलव्याप्त क्षेत्र वाढविण्याच्या दृष्टीने वन व सामाजिक वनीकरण खाते प्रयत्न करीत आहे.

- **पिके व पीक पध्दती:-** या जिल्हयात खरीप आणि रब्बी ही दोन्ही हंगामात पिके घेतली जात असून खरीप हंगामामध्ये संकरीत ज्वारी, बाजरी, तूर, मूग, उडीद, कुळीथ, कापूस व भुईमुग ही पिके घेतली जातात. बारामाही पिकामध्ये ऊस आणि केळी ही मुख्य पिके असून उन्हाळी भुईमुग, सुर्यफुल, भाजीपाला आणि फळे ही पिकेही घेतली जातात.

जिल्हयात सर्वत्र खरीप पिके प्रामुख्याने घेतली जातात तर काही प्रमाणात रब्बी पिके घेण्यात येतात, मात्र जिल्हयाच्या दक्षिणेवरील भागात दोन्ही हंगामात पिके घेतली जातात. २०१४-१५ या वर्षातील स्थायी माहिती अन्वये औरंगाबाद जिल्हयात एकूण लागवडीखालील क्षेत्र ८३१५२२ हेक्टर इतके असून त्यापैकी एकूण तृणधान्ये २७४९६६ हेक्टर, कडधान्ये ६२४६९ हेक्टर, कापूस ३५२२१४ हेक्टर तसेच गळीताची पिकाखालील क्षेत्र १५७२३ हेक्टर इतके होते. व्यापारी पिकांमध्ये प्रामुख्याने कापूस आणि ऊस ही पिके घेतली जात असून गेल्या काही वर्षात साखर कारखान्यांची संख्या वाढलेली आहे.

- **सिंचन:-** सन २०१४-१५ या वर्षी औरंगाबाद जिल्हयात १ जायकवाडी (पैठण) २ नांदूर मधमेश्वर, वैजापूर ३ हिरडपूरी उ.पा.बंधारा, पैठण ४ आपेगाव उ.पा.बंधारा, पैठण या मोठ्या प्रकल्पाच्या लाभक्षेत्रापैकी औरंगाबाद जिल्हयात ९०८२ हेक्टर लाभक्षेत्र असून बारमाही व हंगामी २०१४-१५ मध्ये ७६२० हेक्टर क्षेत्र ओलीताखाली आणले आहे. तसेच १७ मध्यम प्रकल्पातर्गत एकूण ४७८८० लाभक्षेत्रापैकी ९६७८ हेक्टर इतके ओलीताखाली येते. तसेच ८९ लघू पाटबंधारे प्रकल्पा अंतर्गत (राज्यस्तर) कामे पूर्ण झाले आहे. याद्वारे ३५२३७ हेक्टर लाभक्षेत्र निर्माण झाले असून ५९८२ हेक्टर इतके लाभक्षेत्र ओलीताखाली आले आहे.

वहिलत धारण केलेली जमीन व वहीत खातेदार:- सन २०१०-११ च्या कृषी-गणनेप्रमाणे जिल्हयात ५२९८६१ इतके खातेदार असून त्यांनी धारण केलेली जमीन जिल्हयात ६९१७८४.९७ हेक्टर इतकी आहे. या खातेदारांपैकी एक हेक्टर पर्यंत जमीन धारण करणारे एकूण २६४३७३ खातेदार असून त्यांनी धारण केलेली जमीन १४२७५४ हेक्टर इतकी आहे. त्याप्रमाणे १ ते २ हेक्टर पर्यंत जमीन धारण करणारे १७५८३९ खातेदार असून त्यांचेकडे २४७२९९.८८ हेक्टर इतकी जमीन आहे.

- **पशुसंवर्धन, पशु वैद्यकिय व दुग्ध व्यवसाय:-** सन २०१२ च्या १९ व्या पशुगणनेप्रमाणे जिल्हयात एकूण पशुधन १०८६ हजार असून त्यापैकी गोजातीय पशुधन ५८३ हजार इतके आहे व म्हैसवर्गीय ९४ हजार इतके आहे. औरंगाबाद जिल्हयात दुभत्या गाई १०५ हजार असून, ३६ हजार दुभत्या म्हशी आहेत. औरंगाबाद जिल्हयात दुग्धव्यवसाय हा शेतीला पूरक व्यवसाय असल्याने शेतकरी व शेतमजुरांना त्याचा फायदा होत असल्यामुळे पशुधन व दुग्ध उत्पादन जिल्हयात समाधानकारक आहे. काही वेळा जास्तीचे दूग्ध जिल्हयाबाहेर सुध्दा जात आहे. २०१२ च्या गणनेप्रमाणे जिल्हयात एकूण ३०३ हजार शेळ्या व ८८ हजार मेंढया होत्या. सर्वसाधारणतः बोकड १ वर्ष वयाच्यावर झाल्यावर कत्तलखान्यासाठी विक्री केली जाते. गणनेप्रमाणे जिल्हयात कोंबडया १९४ हजार होती.

- **पशु उपचार सोयी:-** औरंगाबाद जिल्हयात एकूण पशुवैद्यकिय चिकित्सालय ६ पशुवैद्यकिय दवाखाने १२३ असून, सदर पशुवैद्यकीय संस्थेमार्फत पशुधनांचे उपचार केले जातात. जिल्हयात १० नोंदणीकृत कत्तलखाने असून २०१४-१५ वर्षात एकूण २११००८ पशुची कत्तल केली गेली.

- **मत्स्यव्यवसाय:-** औरंगाबाद जिल्हयात विविध तलांवांमधून वाहत्या गोडया पाण्यात व संचयित पाण्यात मत्स्यव्यवसाय केला जातो. जायकवाडी हा मोठा प्रकल्प व तसेच इतर मध्यम प्रकल्पात मत्स्यसंवर्धन करून मत्स्य उत्पादन केले जाते. जिल्हयात अशा तलावांची/सरोवरांची/जलाशयांची संख्या १८७३ इतकी असून त्यांचे जलक्षेत्र १६३६० हेक्टर आहे. वाहत्या पाण्यात मासे पकडण्याचा व्यवसाय थोडे दिवस चालतो कारण बारमाही नदी गोदावरी सोडल्यास एकही नाही. जिल्हयात रोहू व कटला या जातीचे मत्स्यसंवर्धन करून विक्री केली जाते.

सन २०१४-१५ मध्ये ३१७५ मे. टन मासे पकडली गेली त्यांची किंमत ५३३ लक्ष ₹ होती. जिल्हयात ९९ मत्स्य व्यवसाय सहकारी संस्था वर्ष २०१४-१५ मध्ये कार्यरत होत्या त्यांची सभासद संख्या ४४६६ इतकी होती. मासे पकडण्याकरीता सुधारीत बोटी व नायलॉन जाळे यांचे वाटप झाले. जायकवाडी धरणावर मत्स्यबीज उत्पादन प्रकल्प हाती घेण्यात आला आहे.

- **दुग्ध उत्पादन:-** दूग्ध व्यवसाय हा शेतीला पूरक व्यवसाय म्हणून जिल्हयात सुरु आहे. जिल्हयात एकूण ५७९ दुग्ध सहकारी संस्था आहे. त्यांची सभासद संख्या ४८,७५६ इतकी आहे. २०१४-१५ या वर्षात एकूण २६५२७ हजार लिटर दूग्ध संकलित केले आहे. प्रतिदिन सरासरी ७३ हजार लिटर दूग्ध संकलित केल्या गेले.

- **सहकार:-**

- **संस्था व सभासद:-**जिल्हयात मार्च, २०१५ अखेर एकूण ६५१३ सहकारी संस्था असून त्यांची एकूण सभासद संख्या १००१ हजार इतकी आहे. जिल्हयात शेतकऱ्यांची पतमागणी पुरविण्याकरीता जिल्हा मध्यवर्ती सहकारी बँक असून, या बँकेच्या १४१ शाखा २०१४-१५ मध्ये कार्यरत होत्या. जिल्हा मध्यवर्ती सहकारी बँकेमार्फत या वर्षात ९२३३१ लाख रुपयाचे अल्प मुदतीचे कर्ज वाटप करण्यात आले, त्यातील रु.३०९८७१५ लाख एवढे कृषी कर्ज होते. जिल्हा मध्यवर्ती सहकारी बँक व भू-विकास बँकेमार्फत शेतकऱ्यांना विविध कारणांसाठी कर्ज पुरवठा करण्यात येतो.

- **वखारी व पणन:-** जिल्हयात एकूण १० कृषी उत्पन्न बाजार समित्या व त्यांच्या २२ उपबाजारपेठा आहेत त्या खालीलप्रमाणे.

मुख्य बाजार समिती अंतर्गत उप बाजार समित्या संख्या व नावे			
अ.क्र.	मुख्य बाजार समिती	उप बाजार समिती संख्या	उप बाजार समितीचे नांव
१	औरंगाबाद	२	करमाड व प्रिप्री राजा
२	पैठण	३	विहामंडवा, बिडकौन व पाचोड
३	सोयगांव	१	बनोटी
४	सिल्लोड	५	भराडी, अजिठा, अंभई, अंधारी व शिवना
५	गंगापूर	२	तुर्काबाद व वाळूज (खराडी)
६	कन्नड	५	चिंचोली लिंबाजी, पिशोर, चापानेर, देवगाव रंगारी व नागद
७	खुल्ताबाद	निरंक	--
८	लासूर स्टेशन	निरंक	--
९	वैजापूर	२	शिवूर व महालगांव
१०	फुलंब्री	२	वडोद बाजार व निधोना

- **विद्युतीकरण:-** औरंगाबाद जिल्हयात जायकवाडी प्रकल्पाद्वारे १२ मेगावॉट इतक्या वीजनिर्मिती क्षमतेचा प्रकल्प कार्यरत असून मार्च, २०१५ अखेर जिल्हयातील सर्व नागरी केंद्र व ग्रामीण भागाचे विद्युतीकरणाने १०० टक्के काम पूर्ण झाले आहे. वर्ष २०१४-१५ मध्ये एकूण १२६९१९५ हजार किलोवॉट तास वीज जिल्हयात वापरण्यात आली. वीज जोडणी घेणाऱ्यांची संख्या जिल्हयात २.९४ लक्ष इतकी आहे.

- **शेतीकरिता पंपाचे विद्युतीकरण:-** जिल्हयात शेतीकरिता विजेची मागणी वाढत्या प्रमाणात आहे. वर्ष २०१४-१५ अखेर १९७ हजार विद्युत पंपांना विद्युत पुरवठा केला आहे. जास्तीत जास्त विहिरीवर विद्युत पंपांसाठी क्रमवारीने विद्युत पुरवठा करण्यात येत आहे.

● वाहतुक व दळणवळण

- **रस्ते:-** औरंगाबाद जिल्हयात मार्च, २०१५ अखेर सर्व (म.न.पा., रस्ते धरून) रस्त्याची लांबी १०७८०.३४ कि.मी. आहे. त्या पैकी राष्ट्रीय महामार्ग १४७.२० कि.मी. तर राज्य मार्गाची लांबी १२०१.९३ कि.मी. इतकी आहे. जिल्हा रस्ते २४५६.७१ कि.मी. इतके लांब असून इतर जिल्हा रस्ते १७११.६५ कि.मी. इतके आहेत. ग्रामीण रस्त्यांची लांबी ४९७८.७५ कि.मी.आहे. वरील सर्व रस्त्यांपैकी ५७४१.८० कि.मी. लांबीच्या रस्त्यांचे डांबरीकरण झाले असून ४१४२.२० कि.मी. रस्ते खडीचे आहेत. एकूण सर्वच रस्ते विचारात घेता जिल्हयात दर १०० चौ.कि.मी. भौगोलिक क्षेत्रामागे १०३.२३ कि.मी. रस्ते येतात.

औरंगाबाद जिल्हयात रेल्वे मार्गाची लांबी एकूण १०२ कि.मी. इतकी असून औरंगाबाद शहराचा रेल्वेमार्गाने थेट महाराष्ट्राची राजधानी मुंबई व आंतर राज्य महत्वाची शहरे जसे- हैदराबाद, दिल्ली, अमृतसर या सारख्या देशातील कांही प्रमुख शहरांशी संपर्क साधला गेला आहे. औरंगाबाद जिल्हयातून १. औरंगाबाद २. गंगापूर ३. वैजापूर या तीन तालुक्यातून रेल्वे मार्ग गेलेला आहे.

- **नोंदणीकृत वाहने:-** मार्च, २०१५ अखेर जिल्हयात एकूण १०२४६९८ स्वयंचलित वाहनांची नोंदणी करण्यात आलेली आहे. वर्ष २०१३-१४ शी तुलना करता ही वाढ ९.५६ टक्के होते. एकूण वाहनापैकी ७९८९४१ दुचाकी वाहने आहेत. म्हणजेच एकूण वाहनापैकी ७७.९६ टक्के वाहने दुचाकी आहेत.

- **महाराष्ट्र राज्य मार्ग परिवहन:-** सन २०१४-१५ मध्ये महाराष्ट्र राज्य परिवहन महामंडळाच्या जिल्हयात एकूण ५६० इतक्या बसगाड्या ५४६ मार्गावर धावत होत्या. रस्त्यावर धावणाऱ्या गाड्यांची दैनिक सरासरी संख्या ५४६ असून प्रवाशांची दैनिक सरासरी १.७४ लक्ष इतकी होती. औरंगाबाद जिल्हयात बसमार्गाची एकूण लांबी ४३३०० कि.मी. असून वर्षात मिळालेले उत्पन्न २०३०९.०० लक्ष आहे.

- **टपाल कार्यालय:-** जिल्हयात मार्च, २०१५ अखेर एकूण ३३६ टपाल कार्यालये व १ तार कार्यालये होते. टपाल कार्यालयामध्ये १ मुख्य कार्यालय ५४ उप पोस्ट कार्यालये व २८२ शाखा कार्यालये होती. एका शाखा कार्यालयाच्या अंतर्गत ५ ते ६ गावे येतात. या सर्व कार्यालयांमार्फत जिल्हयात सर्व खेड्यांना टपाल सेवा उपलब्ध केलेली असून त्या करीता काही फिरती टपाल कार्यालये आहेत, तर काही ठिकाणी अर्धवेळ टपाल कार्यालये आहेत, पोस्टाची सुविधा असलेल्या गांवाची संख्या ३३६ इतकी आहे पत्र पेटया १८६६ असून पोस्टमनची संख्या ४०७ इतकी आहे.

- **दूरध्वनी व दूरध्वनी संयोजन केंद्रे:-** मार्च, २०१५ अखेर जिल्हयात एकूण ५६१४७ दूरध्वनी संच बसविलेले आहेत. पैकी ७१८१ पी.सी.ओ.ची संख्या आहे.

- **कारखाने:-** औरंगाबाद जिल्हयात २०१३ मध्ये १३४५ नोंदणीकृत कारखान्यापैकी १६७ बंद होते. सर्व चालु कारखान्यात मिळून १६७७७ कामगार होते.

- **शिक्षणाच्या सोयी:-**

- **प्राथमिक माध्यमिक, उच्च व सामान्य शिक्षण:-** सन २०१५ मध्ये जिल्हयात एकूण ३१८४ प्राथमिक शाळा आहेत. त्याचप्रमाणे जिल्हयात माध्यमिक शाळा ८३१ उच्च माध्यमिक १०७ शाळा होत्या. प्राथमिक विभागात एकूण विद्यार्थी संख्या ५१५ हजार इतकी असून त्या पैकी मुलींची संख्या २४१ हजार इतकी होती. त्याच प्रमाणे माध्यमिक व उच्च माध्यमिक शाळेतील विद्यार्थ्यांची संख्या ४१८ हजार इतकी असून त्यात मुलींची संख्या १७९ हजार आहे.

प्राथमिक शाळेत एकूण १७४३८ शिक्षक आहेत. माध्यमिक व उच्च माध्यमिक शाळेत शिक्षकांची संख्या ११६७० इतकी आहे.

- **तांत्रिक शिक्षणाच्या सोयी:-**

- **अ) तांत्रिक शिक्षण:** औरंगाबाद जिल्हयात एकूण ३०९ शासकीय औद्योगिक प्रशिक्षण संस्था आहेत. औरंगाबाद जिल्हयात शासकीय व अनुदानित विना अनुदानित असे एकूण १ (पदवी, पदव्युत्तर) अभियांत्रिकी महाविद्यालये आहेत.

- **ब) वैद्यकीय शिक्षण:** औरंगाबाद जिल्हयात पदवी स्तरावर शासकीय व विना-अनुदानित असे एकूण २८ वैद्यकीय महाविद्यालये असून, त्यात पदवी स्तरावर १५३२ विद्यार्थ्यांना प्रवेश दिलेला आहे. तसेच पदविका स्तरावर १० महाविद्यालये असून, ८५० विद्यार्थ्यांना प्रवेश दिलेला आहे.

- **औषधी निर्माण विभाग:** औरंगाबाद जिल्हयात एकूण शासकीय, अनुदानित, विनाअनुदानित पदवी व पदविकास्तर औषध निर्माण शास्त्र असे एकूण १४ महाविद्यालये असून, सदर महाविद्यालयात एकूण १२७३ विद्यार्थ्यांना प्रवेश दिलेला आहे.

- **वैद्यकीय व आरोग्य सेवा:-** आरोग्य सेवा: औरंगाबाद जिल्हयात शासकीय संस्था, स्थानिक स्वराज्य संस्था (जिल्हा परिषद, मनपा इ.) मार्फत आरोग्य सेवा पुरविल्या जातात, जिल्हयात एकूण १६ रुग्णालये असून एकूण ३५ दवाखाने, प्राथमिक आरोग्य केंद्र-६८, व उपकेंद्र-२८४, प्रसुतीगृह-१७ इतक्या संस्था आहेत. सदर संख्येत एकूण-३१७ डॉक्टर व १३४५ परिचारिका कार्यरत आहेत. या सर्व संस्थेमध्ये एकूण १९३७ खाटांची सुविधा आहेत. जिल्हयात प्रामुख्याने ग्रामीण रुग्णालय, शासकीय वैद्यकीय महाविद्यालय, दंत महाविद्यालय व रुग्णालय यांचे मार्फत मोठ्या प्रमाणात आरोग्य सेवा पुरविल्या जातात.

- **माता बाल संगोपन कार्यक्रम:-** औरंगाबाद जिल्ह्यात माता बाल संगोपन कार्यक्रमांतर्गत सन २०१४-१५ वर्षात लस टोचणी कार्यक्रमाद्वारे त्रिगुणी लस-७१६५३, पोलिओ-७१६५३, बी.सी.जी.-६६४५३, गोवर-६६८८८, द्विगुणी-४८३१२ व धनुर्वात लस-१७७०४३ इतक्या संख्येने गरोदर महिला व बालकांना लसी टोचण्यात आलेल्या आहेत.
- **कुटुंब कल्याण केंद्रे:-** कुटुंब कल्याण कार्यक्रम राबविण्याकरीता २०१४-१५ मध्ये जिल्ह्यात एकूण १९६ केंद्रे आहे. त्या पैकी १४६ केंद्र नागरी भागात तर ५० केंद्रे ग्रामीण भागात आहे. औरंगाबाद जिल्ह्यात जननक्षम जोडप्यांची संख्या ६५०५७७ इतकी आहे. त्या पैकी ११५ पुरुषांची नसबंदी व १५१८० स्त्रियांची शस्त्रक्रिया करण्यात आली.
- **महाराष्ट्र ग्रामीण रोजगार हमी योजना:-** सन १९७२ पासून महाराष्ट्र शासनाने रोजगार हमी योजना सुरु केली. दि २६ जानेवारी १९७९ पासून या योजनेसाठी कायद्याची अंमलबजावणी सुरु झाली. राज्याच्या ग्रामीण भागात ६० टक्के अकुशल व ४० टक्के कुशल या प्रमाणे खर्चाचे प्रमाण राखून ग्रामीण रस्ते, जमीन सुधारणा, पाझर तलाव, गावतळे, लघुसिंचन तलाव, मृदसंधारण व वनीकरणाची कामे या योजनेत घेण्यात येत असत. वर्ष २०१४-१५ या वर्षात रोजगार हमी योजनेतर्गतच्या कामावर रु.३०६७.६५ लक्ष खर्च करण्यात आलेला आहे व यातून ११.२६ लाख मनुष्य दिवस रोजगार उपलब्ध करून देण्यात आलेला आहे.
- **पाणी पुरवठा:-** औरंगाबाद जिल्ह्यात २०११ च्या जनगणनेप्रमाणे एकूण १३५६ गावे असून १३१४ इतकी गावे ही वस्ती असलेली आहेत. या पैकी १२२६ गावांना २०१४-१५ मध्ये बाराही महिने पाणी उपलब्ध करून दिले गेले. जिल्ह्यातील वर्ष २०१४-१५ मध्ये टंचाईग्रस्त गावाची संख्या ८८ इतकी असून, या गावांना विविध साधनांनी पाणी पुरवठा केला गेला.
- **पोलीस व गुन्हे:-** औरंगाबाद जिल्ह्यात मार्च, २०१४-१५ अखेर ३७ पोलीस ठाणे, १२ पोलीस आऊटपोस्ट, २२ पोलीस चौक्या व ३० लॉकअप्स आहे. पोलीस दलाची एकूण संख्या ५६१८ इतकी आहे. त्यात महिला पोलीस दलांची संख्या ६१७ इतकी आहे.
- **करमणूक:-** जिल्ह्यात मार्च, २०१५ अखेर कायम स्वरुपाची २० सिनेमागृहे असून त्या पैकी औरंगाबाद शहरात १५ सिनेमागृहे आहेत. जिल्ह्यातील फिरत्या सिनेमागृहाची संख्या १० आहे. चित्रपटाद्वारे करमणूक कराची वसुली या वर्षात २००५.०७ लक्ष ₹ झाली. वर्ष २०१४-१५ मध्ये औरंगाबाद जिल्ह्यात केबल चालकांची संख्या २० इतकी असून, केबल धारकांची संख्या २७८७७८ इतकी आहे. या खेरीज औरंगाबाद येथे महानगरपालिकेचे अद्यावत सुखसोयीने उपलब्ध असलेले संत एकनाथ नाटयगृह, संत तुकाराम नाटयगृह (सिडको नाटयगृह) असून, त्यात सांस्कृतिक व मनोरंजनाचे कार्यक्रम होतात.
- **पर्यटन:-** औरंगाबाद जिल्ह्यात जग प्रसिध्द अजिंठा - वेरुळ येथील लेण्या संयुक्त राष्ट्रांच्या शैक्षणिक, शासकीय व सांस्कृतिक संघटनेने जाहीर केलेल्या जागतिक वारसा जपणाऱ्या स्थळांमध्ये गणना होणाऱ्या आहेत, शिवाय या जिल्ह्यात दौलताबाद येथील ऐतिहासिक किल्ला, औरंगाबाद येथील लेण्या, पाणचक्की, बिबी-का-मकबरा, सुलीभंजन, खुलताबाद, पितळखोरा लेण्या इत्यादी प्रेक्षणीय स्थळे असून, देशी विदेशी पर्यटक मोठ्या प्रमाणात भेटी देतात. त्याचप्रमाणे (१२) ज्योतिर्लिंगापैकी वेरुळ येथे श्री. घृणेश्वर हे १२ वे ज्योतिर्लिंग आहे. पैठण येथे महाराष्ट्रातील थोर संत श्री. एकनाथ महाराज यांचे समाधी स्थान आहे. या दोन्ही धार्मिक स्थळांना मोठ्या प्रमाणात भाविक भेटी देतात. तसेच पैठण येथील पैठणी साडी प्रसिध्द आहे व कर्नाटक राज्यातील बंगलोर येथील वृंदावन उद्यानाच्या धर्तीचे पैठण येथील श्री. संत ज्ञानेश्वर उद्यान पर्यटकांचे आकर्षणाचे स्थळ झाले आहे. औरंगाबाद येथील हिमरु शाली, चादर व बिदरी कलाकुसरीच्या वस्तु प्रसिध्द आहेत. पर्यटकांसाठी आवश्यक असणाऱ्या पायाभूत सोयी पुरेशा प्रमाणात उपलब्ध करून देण्याचे शासनाचे धोरण असून वरील पर्यटन स्थळांच्या विकासाचे काम हाती घेतले आहे.

जिल्हा सामाजिक व आर्थिक समालोचन - २०१५

दृष्टिक्षेपात औरंगाबाद जिल्हा

अ.क्र.	बाब	परिमाण	जिल्हा	महाराष्ट्र
१	२	३	४	५
एक	प्राकृतिक रचना			
१	भौगोलिक स्थान			
	१.१ उत्तर अक्षांश	अंश	१९ ते २०	१६.४-२२.१
	१.२ पूर्व रेखांश	अंश	७४ ते ७६	७२.६-८०.९
	१.३ क्षेत्रफळ	हजार चौ.कि.मी.	१०.१३७	३०८
२	प्रशासकीय रचना			
	२.१ तालुके	संख्या	९	३५५@@
	२.२ शहरे (गणना शहरांसह)	संख्या	१६	५३४
	२.३ वस्ती असलेली गावे	संख्या	१३१४	४०९५९
	२.४ वस्ती नसलेली गावे	संख्या	४२	२७०६
	@@मुंबई व मुंबई उपनगर जिल्हयांमधील ३ तहसिल वगळून			
दोन	स्थानिक स्वराज्य संस्था			'(२०१४-१५)\$
१	महानगरपालिका	संख्या	१	२६
२	नगरपरिषदा	संख्या	६	२२०
३	कटक मंडळे	संख्या	१	७
४	पंचायत समित्या	संख्या	९	३५१
५	ग्राम पंचायती	संख्या	८५८	२७,८७३
६	नगर पंचायत	संख्या	०	१३
	\$ राज्य निवडणूक आयोगाच्या अहवालानुसार			
तीन	लोकसंख्या (जनगणना -२०११)			
१	ग्रामीण	हजार	२०८१	६१,५५६
२	नागरी	हजार	१६२०	५०,८१८
३	एकूण	हजार	३७०१	११२,३७४
४	पुरुष	हजार	१९२४	५८,२४३
५	स्त्रिया	हजार	१७६७	५४,१३१
६	स्त्रिया प्रती हजार पुरुष	संख्या	९२३	९२९
७	अनुसूचित जातीची लोकसंख्या	हजार	५३९	१३,२७६
	७.१ एकूण लोकसंख्येशी प्रमाण	टक्के	१४.५७	११.८
८	अनुसूचित जमातीची लोकसंख्या	हजार	१४३	१०,५१०
	८.१ एकूण लोकसंख्येशी प्रमाण	टक्के	३.८७	९.४
९	घनता (लोकसंख्या प्रति चौ.कि.मी.)	संख्या	३६६	३६५

जिल्हा सामाजिक व आर्थिक समालोचन - २०१५				
दृष्टिक्षेपात औरंगाबाद जिल्हा				
अ.क्र.	बाब	परिमाण	जिल्हा	महाराष्ट्र
१	२	३	४	५
१०	साक्षरतेचे प्रमाण			
	१०.१ ग्रामीण	टक्के	७३.२४	७७.००
	१०.२ नागरी	टक्के	८४.४५	८८.७०
	१०.३ एकूण	टक्के	७९.०२	८२.३४
	१०.४ पुरुष	टक्के	८७.३७	८८.३८
	१०.५ स्त्रिया	टक्के	७०.०८	७५.८७
	१०.६ साक्षरतेमध्ये महाराष्ट्राचा देशात क्रमांक	क्रम संख्या	२२	बारावा
११	दारिद्र्य रेषेखालील ग्रामीण कुटुंबे (२००२)	लाख	१.१	४५.१९
चार	जिल्हा उत्पन्न अंदाज			२०१३-१४+
१	चालू किंमतीनुसार			
	१.१ एकूण उत्पन्न (स्थूल)	कोटी रु.	४१४९६	१५१०१३२
	१.२ दरडोई उत्पन्न (स्थूल)	रुपये	१२०१८४	१२९५२६
	१.३ एकूण उत्पन्न (निव्वळ)	कोटी रु.	३७२२७	१३६५१४९
	१.४ दरडोई उत्पन्न (निव्वळ)	रुपये	१०७७८४	११७०९१
२	स्थिर किंमतीनुसार (२००४-०५)			२०१३-१४+
	२.१ एकूण उत्पन्न (स्थूल)	कोटी रु.	२४१८९	८९६७६७
	२.२ दरडोई उत्पन्न (स्थूल)	रुपये	७००५६	७६९१७
	२.३ एकूण उत्पन्न (निव्वळ)	कोटी रु.	२१४२३००	८०५५९३
	२.४ दरडोई उत्पन्न (निव्वळ)	रुपये	६२०४६	६९०९७
	+ पहिले सुधारित अंदाज			
पाच	कृषी			२०१३-१४*
१	भौगोलिक क्षेत्र	हजार हेक्टर	९८२	३०,७५८
२	जंगलव्याप्त क्षेत्र	हजार हेक्टर	८१	५,२०६
३	जंगलव्याप्त क्षेत्राचे भौगोलिक क्षेत्राशी प्रमाण	टक्के	८.२६	१६.९३
४	शेतीला उपलब्ध नसलेली जमीन			
	४.१ बिगर- शेती वापराखालील	हजार हेक्टर	१०१	१४६०
	४.२ पडीत आणि लागवाडीलायक नसलेली	हजार हेक्टर	१०	१७२४
	४.३ एकूण	हजार हेक्टर	१११	३१८४
५	पडीत जमिनीव्यतिरिक्त लागवड न केलेली इतर जमीन			२०१३-१४*
	५.१ कायम गुरेचरण व इतर	हजार हेक्टर	१८	१२४२
	५.२ झाड-झुडपांखालील	हजार हेक्टर	८१	२५०
	५.३ लागवडीलायक परंतु पडीत	हजार हेक्टर	४५	९१५

जिल्हा सामाजिक व आर्थिक समालोचन - २०१५				
दृष्टिक्षेपात औरंगाबाद जिल्हा				
अ.क्र.	बाब	परिमाण	जिल्हा	महाराष्ट्र
१	२	३	४	५
६	पडीत जमीन			२०१३-१४*
	६.१ चालू पड	हजार हेक्टर	२३	१४०१
	६.२ इतर पड	हजार हेक्टर	१८	११९२
	पिकाखालील क्षेत्र			२०१३-१४*
	७.१ पिकाखालील निव्वळ पेरणी क्षेत्र	हजार हेक्टर	५९२	१७,३६८
	७.२ दुसोटा /तिसोटा क्षेत्र	हजार हेक्टर	८७	६०१२
	७.३ एकूण पिकाखालील क्षेत्र	हजार हेक्टर	८७५	२३३८०
८	ओलिताखालील क्षेत्र /सिंचनाखालील क्षेत्र			२०१२-१३*
	८.१ निव्वळ ओलित क्षेत्र	हजार हेक्टर	२६५	उ.ना.
	८.२ एकूण ओलित क्षेत्र	हजार हेक्टर	२२३	उ.ना.
९	महत्वाच्या पिकाखालील क्षेत्र			२०१३-१४*
	९.१ तृणधान्ये	हजार हेक्टर	२७५	८१०८
	९.२ कडधान्ये	हजार हेक्टर	६२	३६५३
	९.३ तेलबिया	हजार हेक्टर	१६	४१८२
	९.४ ऊस (तोडणी क्षेत्र)	हजार हेक्टर	११	९३७
	९.५ कापूस	हजार हेक्टर	३५२	४१६०
१०	पर्जन्य (सरासरी) २०१५	मि.मी.	६७५.४६	१२९२.१२
११	जमीन वहिती धारण क्षेत्र			२०१०-११
	११.१ क्षेत्र २ हेक्टरपेक्षा कमी	शंभर हेक्टर	३९०	८,९२५
	११.२ क्षेत्र २ ते १० हेक्टर	शंभर हेक्टर	२८०	९,७५८
	११.३ क्षेत्र १० हेक्टरपेक्षा जास्त	शंभर हेक्टर	२२	१,०८४
	*अस्थायी			
सहा	अंशतः व पूर्णतः सिंचन क्षमता निर्माण झालेले पाटबंधारे प्रकल्प व त्यांखालील क्षेत्र			३० जून २०१४ पर्यंत
१	मोठे पाटबंधारे प्रकल्प	संख्या	४	१०५\$
	१.१ लाभक्षेत्र (निर्मित सिंचन क्षमता)	हजार हेक्टर	२७६	२५८५*@\$
२	मध्यम पाटबंधारे प्रकल्प	संख्या	१७	२९९\$
	२.१ लाभक्षेत्र (निर्मित सिंचन क्षमता)	हजार हेक्टर	५८	८९८*@\$
३	लघु पाटबंधारे प्रकल्प (राज्य क्षेत्र)	संख्या	८५	३५०७\$
	३.१ लाभक्षेत्र	हजार हेक्टर	३५	१३२०*@\$
४	लाभ क्षेत्रातील विहिरीद्वारे २०१३-१४ मधील अतिरिक्त सिंचन क्षेत्र	हजार हेक्टर	११९	१११८
	\$ पूर्ण व प्रगतीपथावरील घटकांची अस्थायी संख्या, * अंदाजित, @\$ चितळे समितीच्या शिफारशीनुसार महाराष्ट्र जलसंधारण विकास केंद्र यांनी मुख्य अभियंता, जल संधारण विकास यांचेकडून प्राप्त माहितीवर आधारित केलेल्या परिगणनेनुसार			

जिल्हा सामाजिक व आर्थिक समालोचन - २०१५				
दृष्टिक्षेपात औरंगाबाद जिल्हा				
अ.क्र.	बाब	परिमाण	जिल्हा	महाराष्ट्र
१	२	३	४	५
सात	पशुसंवर्धन (पशुगणना -२०१२)			
१	एकूण पशुधन	हजार	१०८६	३२४८९*
२	गो -जातीय	हजार	५८३	१५,४८४
३	महिषवर्गीय	हजार	९४	५,५९४
४	मेंढया व शेळ्या	हजार	३९१	११,०१६
५	कोंबडया व बदके	हजार	६३३	७७७९५@
	* इतर पशुधनासह (इतर पशुधन या बाबीमध्ये डुकरे,घोडे व शिंगरे, खेचरे, उंट, गाढवे यांचा समावेश आहे. @ कोंबडया व बदके यामध्ये तुर्की,क्वेल व इतर कुक्कुटपक्षी व पोल्ट्रीफार्म मधील पक्षी समाविष्ट आहेत.			
आठ	सहकार क्षेत्र		२०१४-१५	३१/०३/२०१४*
१	सहकारी संस्था	संख्या	६५१३	२३०२९५
२	प्राथमिक कृषी सहकारी पतसंस्था	संख्या	६९५	२११८५
	२.१ सभासद संख्या	हजार	५५१	१५७०१
	२.२ दिलेली कर्जे	लाख रु.	३०९८	८५६७००
	२.२ येणे कर्जे	लाख रु.	१४९८	१०७५३००
३	सहकारी दुग्धसंस्था (३१/०३/२०१४ अखेर)	संख्या	५७९	२६५७७*
* अस्थायी				
नऊ	वीज			३१/०३/२०१५ अखेर
१	विद्युतीकरण झालेली गावे	संख्या	१२९४	४०८९७
२	वीज पुरवठा केलेले कृषी पंप संच	हजार	९०	३८१२
३	विजेचा वापर			२०१३-१४
	३.१ घरगुती	दशलक्ष कि.वॅ.तास	५२९	२३६७९
	३.२ वाणिज्यिक	दशलक्ष कि.वॅ.तास	११४	१२४६९
	३.३ औद्योगिक	दशलक्ष कि.वॅ.तास	१८१	३८९४९
	३.४ कृषी	दशलक्ष कि.वॅ.तास	३५५	२१७२५
	३.५ इतर	दशलक्ष कि.वॅ.तास	९०	६१६७
	३.६ एकूण	दशलक्ष कि.वॅ.तास	१२६९	१०२९८९
दहा	परिवहन व दळणवळण		२०१४-१५	३१/०३/२०१४
१	रेल्वे मार्गाची एकूण लांबी	कि.मी.	१०२	६१०३
२	रस्त्यांनी जोडलेली गावे (३१ मार्च, २०१४ अखेर)			
	२.१ बारमाही	संख्या	११२०	४०१९२
	२.२ हंगामी	संख्या	१९४	६५३

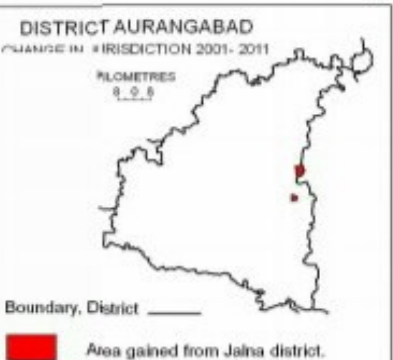
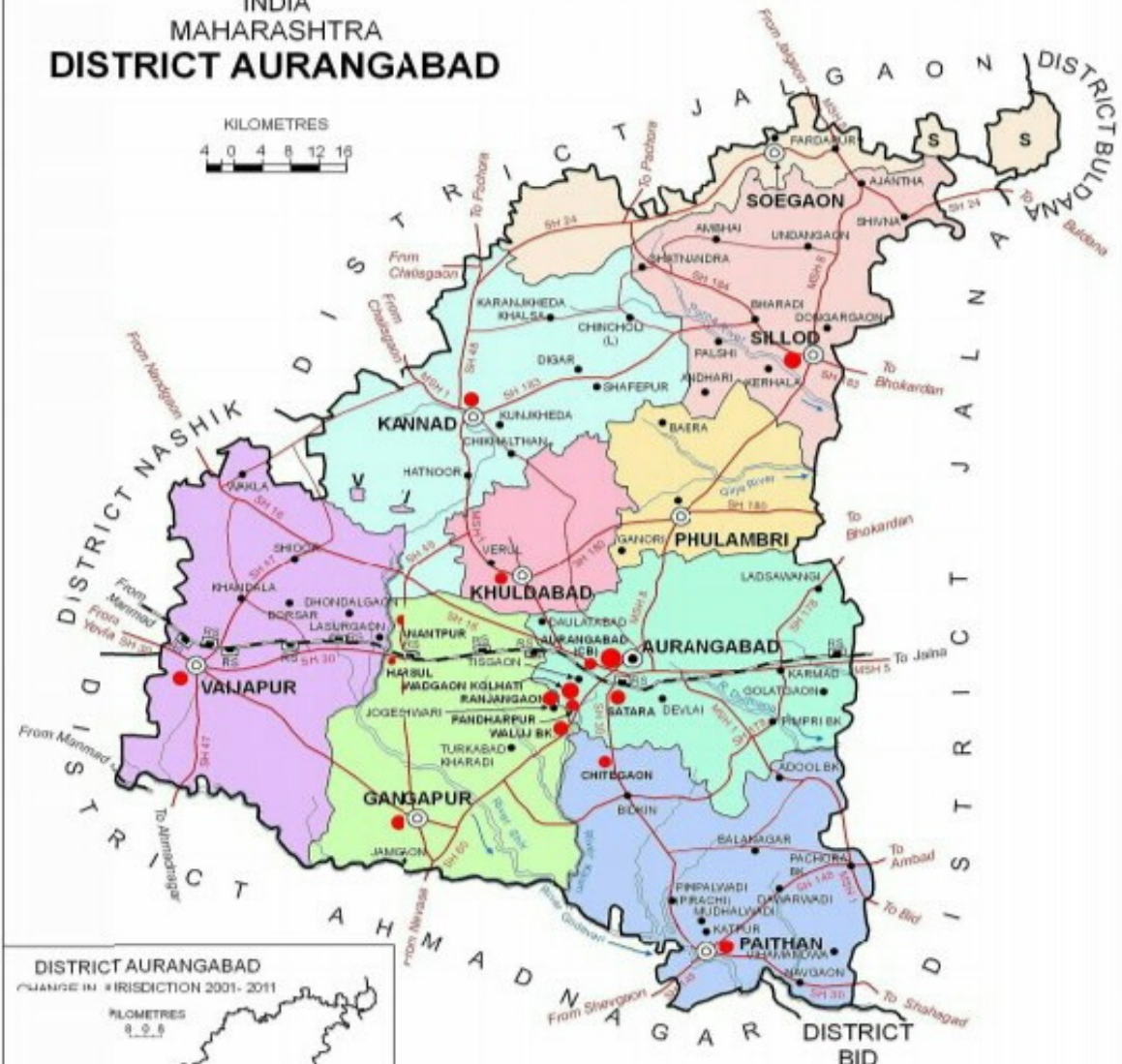
जिल्हा सामाजिक व आर्थिक समालोचन - २०१५				
दृष्टिक्षेपात औरंगाबाद जिल्हा				
अ.क्र.	बाब	परिमाण	जिल्हा	महाराष्ट्र
१	२	३	४	५
३	रस्त्यांची लांबी (पृष्ठांकित)		२०१४-१५	२०१३-१४
	३.१ राष्ट्रीय महामार्ग	कि.मी.	१४७	५,८५८
	३.२ राज्य महामार्ग	कि.मी.	१२०२	४०३००*
	३.३ प्रमुख जिल्हामार्ग	कि.मी.	२४५७	५०२३२
	३.४ इतर जिल्हामार्ग	कि.मी.	१७१२	५२७६१
	३.५ ग्रामीण रस्ते	कि.मी.	४९७९	११४५५७
	३.६ एकूण	कि.मी.	१०७८०	२६३,७०८
अकरा	नोंदणीकृत कारखाने व रोजगार		२०१३	
१	नोंदणीकृत कारखाने (२०१२)	संख्या	१३४५	४४८५९
२	नोंदणीकृत चालू कारखाने (२०१२)	संख्या	११७८	३७३३९
	(त्यांतील कामगार) २०१२	संख्या	८७४१८	२०५६४७१
३	नोंदणीकृत साखर कारखाने *	संख्या	११	२०२
	साखरेचे उत्पादन(@)	लाख मेटन .	१५१	५६.५२
	*३१ मार्च, २०१४ रोजीची अस्थायी आकडेवारी @ ऑक्टोबर ते सप्टेंबर करीता			
४	सहकारी सूत गिरण्या २०१५	संख्या	१.५१	१४८
	*३१ मार्च, २०१४ रोजीची अस्थायी आकडेवारी			
बारा	कर्मचारी गणना (१ जुलै २००८ रोजी भरलेली पदे)			
१	शासकीय	हजार	२२	५९३
२	जिल्हा परिषदा	हजार	१२	४६८
३	नगर परिषदा	हजार	१	५२
४	महानगरपालिका (मुंबई म.न.पा.वगळून)	हजार	४	१०६
तेरा	शिक्षण क्षेत्र			२०१४-१५*
१	प्राथमिक शिक्षण (१ ते ८ वी)			
	१.१ एकूण शाळा	संख्या	३१८४	९७०७२
	१.२ विद्यार्थी	हजार	५१५	१६१६७
	१.३ शिक्षक	हजार	१७	५०६
	१.४ प्रति शिक्षक विद्यार्थी	संख्या	३०	३१.९
२	माध्यमिक शिक्षण (उच्च माध्यमिक सह)			
	२.१ एकूण शाळा	संख्या	९३८	२४४६३
	२.२ विद्यार्थी	हजार	४१८	६१७१
	२.३ शिक्षक	हजार	१२	२१९
	२.४ प्रति शिक्षक विद्यार्थी	संख्या	३५	२८.१

जिल्हा सामाजिक व आर्थिक समालोचन - २०१५				
दृष्टिक्षेपात औरंगाबाद जिल्हा				
अ.क्र.	बाब	परिमाण	जिल्हा	महाराष्ट्र
१	२	३	४	५
३	उच्च शिक्षण			
	३.१ संस्था	संख्या	१११	२९४५
	३.२ एकूण विद्यार्थी	हजार	८८	१५८६
* अस्थायी				
४	तांत्रिक व व्यवसाय शिक्षण			२०१४-१५
	४.१ व्यवसाय पदवी शिक्षण संस्था	संख्या	४४	९६२
	(प्रवेश क्षमता)	संख्या	११८०४	१९३८६०
	४.२ व्यवसाय पदविका शिक्षण संस्था	संख्या	२८	९१६
	(प्रवेश क्षमता)	संख्या	७९५	२१६१४०
	४.३ शासकीय औद्योगिक प्रशिक्षण संस्था (२०१४-१५)	संख्या	१०	४१७
	(प्रवेश क्षमता)	संख्या	२१९६	९२४३३
	४.४ अशासकीय औद्योगिक प्रशिक्षण संस्था (२०१४-१५)	संख्या	२	४११
	(विना अनुदानित)			
	(प्रवेश क्षमता)	संख्या	१३४	३११८५
चौदा	सार्वजनिक आरोग्य			२०१३
१	रुग्णालये	संख्या	१६	१३९५
२	दवाखाने	संख्या	३५	३०८७
३	प्राथमिक आरोग्य केंद्रे	संख्या	६८	१८११*
४	प्राथमिक आरोग्य उपकेंद्रे	संख्या	२८४	१०५८०*
५	प्राथमिक आरोग्य पथके	संख्या	१	१९३
* डिसेंबर, २०१४ पर्यंत				
पंधरा	आदिवासी कल्याणकारी योजना			२०१३-१४
१	आदिवासी आश्रमशाळा (शासकीय व अनुदानित)	संख्या	९	१०८५
	(त्यांतील विद्यार्थी)	संख्या	६६२१	४५००९८
सोळा	मागासवर्गीयांसाठी कल्याणकारी योजना			२०१४-१५
१	मागासवर्गीयांसाठी वसतिगृहे (शासकीय व अनुदानित)	संख्या	७९	२७५४
	(त्यांतील विद्यार्थी)	संख्या	६१५०	१३६०१५
सतरा	सार्वजनिक वितरण व्यवस्था			डिसेंबर २०१४ पर्यंत
१	रास्त भावाची दुकाने (निलंबितसह)	संख्या	१८०४	५११९३
२	पुरविलेला एकूण साठा			२०१३-१४
	२.१ गहू	हजार टन	९७	२५.१९
	२.२ तांदूळ	हजार टन	६७	२१.९६
				जून, २०१४
३	शासकीय गोदामे	संख्या	२८	१००५
	(साठवण क्षमता)	हजार टन	२७	६०८

जिल्हा योजनेचा आढावा

१. **सर्वसाधारण योजना** - औरंगाबाद जिल्हयात वर्ष २०१३-१४ मध्ये विविध विकास योजनेअंतर्गत सर्वसाधारण योजनेमध्ये ₹ १७२००.०० लक्ष नियतव्यय प्रस्तावित करण्यात आलेला असून यापैकी जिल्हयाच्या विविध विकासाच्या कामाकरिता ₹ १७१९९.९९ लक्ष खर्च झाला आहे. तसेच वर्ष २०१४-१५ मध्ये जिल्हयास ₹ २०५००.०० लक्ष नियतव्यय प्रस्तावित होता त्यापैकी ₹ १८८४६.८४ लक्ष खर्च झालेला आहे. वर्ष २०१५-१६ मध्ये ₹ २४२१९.०० लक्ष नियतव्यय प्रस्तावित करण्यात आलेला आहे.
२. **अनुसूचित जाती उप योजना (SCP)** - अनुसूचित जाती उप योजना अंतर्गत जिल्हयास वर्ष २०१३-१४ मध्ये ₹ ५३८३.०० लक्ष निधी प्रस्तावित करण्यात आलेला होता त्यापैकी ₹ ३४५२.१३ लक्ष खर्च झालेला आहे. वर्ष २०१४-१५ मध्ये ₹ ८१०४.०० लक्ष निधी प्रस्तावित होता त्यापैकी ₹ ४५४४.०८ लक्ष खर्च झालेला आहे. तसेच, वर्ष २०१५-१६ मध्ये ₹ ९४४९.०० लक्ष नियतव्यय प्रस्तावित करण्यात आलेला आहे.
३. **आदिवासी उप योजना क्षेत्राबाहेरील योजना (OTSP)** - आदिवासी उप योजना क्षेत्राबाहेरील योजनेअंतर्गत औरंगाबाद जिल्हयास वर्ष २०१३-१४ मध्ये रु.४९४.३२ लक्ष निधी प्रस्तावित होता त्यापैकी, ₹ ४०१.६१ लक्ष निधी खर्च झालेला आहे. वर्ष २०१४-१५ मध्ये ₹ ५७०.०६ लक्ष नियतव्यय प्रस्तावित होता त्यापैकी, ₹ ५४०.७० लक्ष निधी खर्च झालेला आहे. तसेच, वर्ष २०१५-१६ मध्ये रु.८१७.६७ लक्ष निधी प्रस्तावित करण्यात आलेला आहे. जिल्हयास आदिवासी उपयोजना व डोंगरी विकास कार्यक्रम लागू आहे.
४. **खासदार स्थानिक विकास कार्यक्रम (MPLADS)** - खासदार स्थानिक विकास कार्यक्रमांतर्गत जिल्हयात वर्ष १९९३ ते २०१५ या कालावधीसाठी ₹ २९८५.६८ लक्ष निधी प्राप्त झाला होता त्यापैकी, एकूण ३९१ कामांवर ₹ २५५४.१४ लक्ष निधी खर्च झालेला आहे. तसेच वर्ष २०१४-१५ मध्ये ₹ ५००.०० लक्ष निधी प्राप्त झाला होता त्यापैकी, एकूण ७८ कामांवर ₹ १४२.४२ लक्ष निधी खर्च झालेला आहे. ७८ कामे प्रगती पथावर आहेत.
५. **आमदार स्थानिक विकास कार्यक्रम (विधानसभा-MLA)** - आमदार स्थानिक विकास कार्यक्रमांतर्गत जिल्हयात ९ विधानसभा मतदार संघ असून, प्रत्येक मतदार संघास वर्ष २०१४-१५ मध्ये ₹ २५०.०० लक्ष एवढा निधी अनुज्ञेय असून, एकूण २२५०.०० लक्ष निधी प्राप्त झाला आहे. या प्राप्त निधीमधून जुनी अपूर्ण कामे पूर्ण करण्यात आली असून, सदर कामांवर ₹ २२१.०२ लक्ष निधी खर्च झालेला आहे. तसेच, नवीन ३५९ कामांची अंदाजित किंमत ₹ १७६५.८१ लक्ष असून, या कामांवर ₹ ६९१.६७ लक्ष खर्च झालेला आहे. वर्ष २०१४-१५ मध्ये जुनी व नवीन कामे मिळून ६०४ कामे असून, त्यापैकी २२२ कामे पूर्ण असून, ३८२ कामे अपूर्ण आहे.
६. **आमदार स्थानिक विकास कार्यक्रम (विधानपरिषद-MLC)** - जिल्हयास २ विधानपरिषद सदस्यांचे शासनाकडून ₹ ४००.०० लक्ष निधी प्राप्त झालेला होता. यामध्ये जिल्हयातील कामांकरिता ₹ २८५.६२ लक्ष निधी खर्च झालेला असून, ₹ १००.८० लक्ष निधी इतर जिल्हयास वर्ग करण्यात आलेला आहे.

INDIA
MAHARASHTRA
DISTRICT AURANGABAD

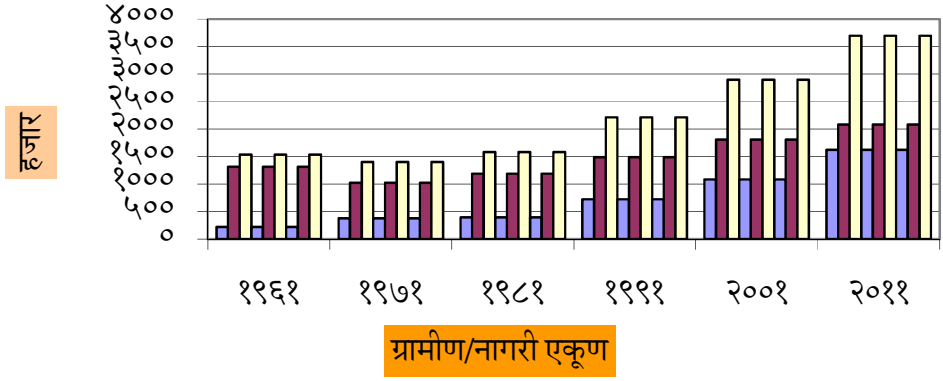


Area in Km ²	: 10130.89
Population	: 3701282
No. of Tahsils	: 9
No. of Statutory Towns	: 8
No. of Census Towns	: 8
No. of Villages	: 1356

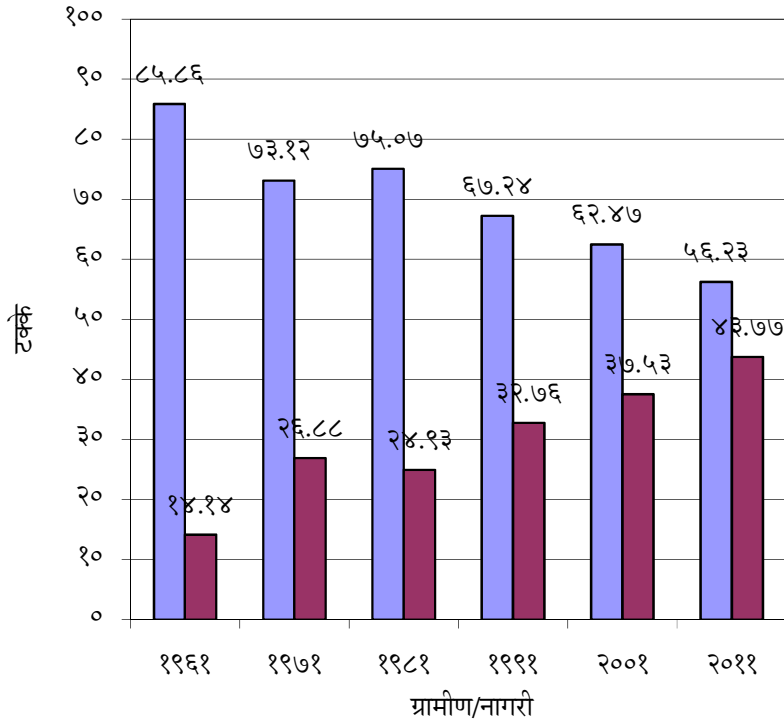
S - Part of Tahsil Soegaon
V - Part of Tahsil Vajapur
MSH- Major State Highway
District Headquarters is also the Tahsil Headquarters.
C. D. Block Boundary is Co-terminus with Tahsil Boundary Excluding all Statutory Towns

BOUNDARY, DISTRICT
" TAHSIL
HEADQUARTERS : DISTRICT, TAHSIL
VILLAGES HAVING 5000 AND ABOVE POPULATION WITH NAME...
URBAN AREA WITH POPULATION SIZE:- I, II, III, IV, V & VI... ..
STATE HIGHWAY
IMPORTANT METALLED ROAD
RAILWAY LINE WITH STATION, BROAD GAUGE
RIVER AND STREAM

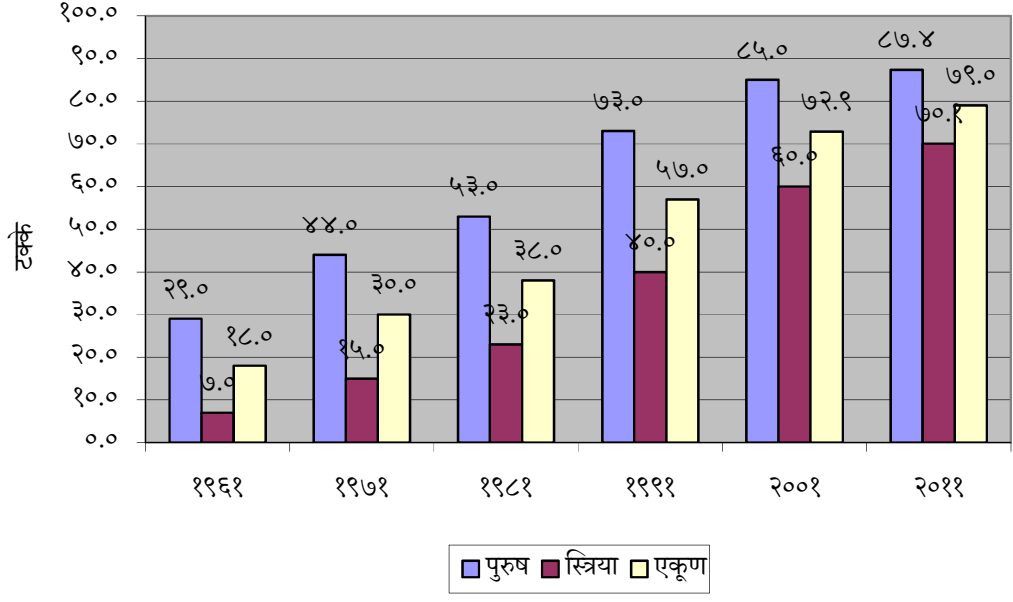
आलेख क्र.१
जिल्हयाची लोकसंख्या
(जनगणनेनुसार)



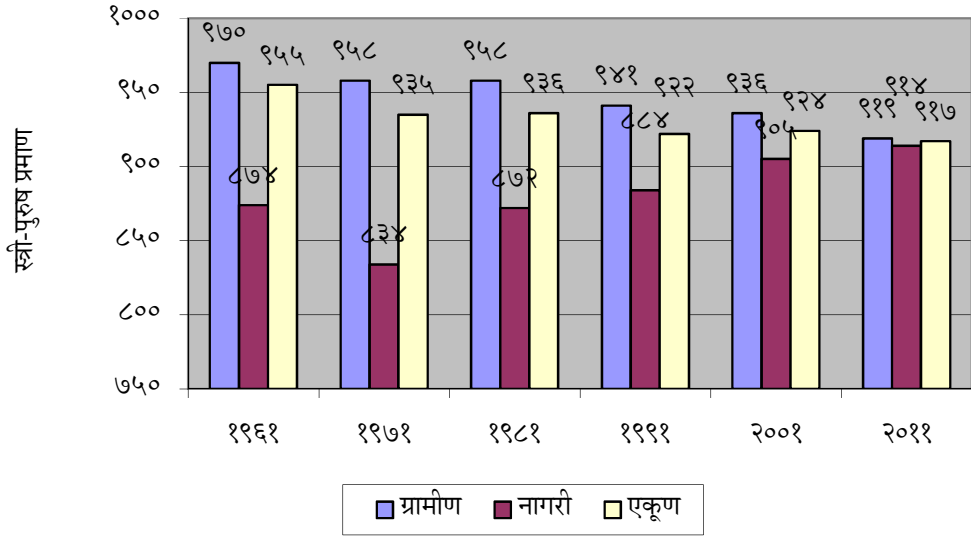
आलेख क्र.२
जिल्हयातील ग्रामीण व नागरी लोकसंख्येचे प्रमाण
(जनगणनेनुसार)



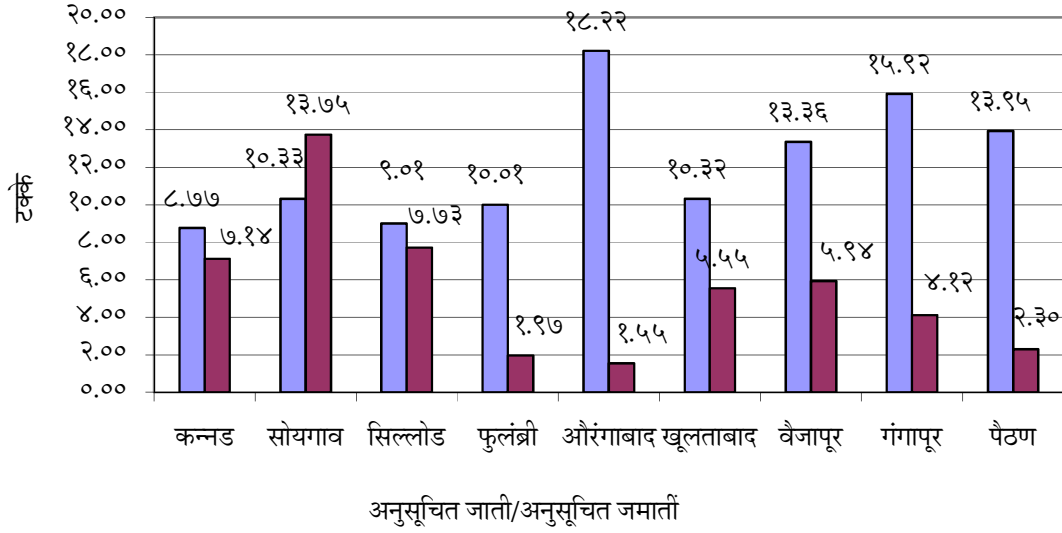
आलेख क्र.३
जिल्हयातील साक्षरतेचे प्रमाण
(जनगणनेनुसार)



आलेख क्र.४
जिल्हयातील स्त्री-पुरुष प्रमाण
(जनगणनेनुसार)



आलेख क्र.५
जिल्हयातील अनुसूचित जाती/जमातींच्या लोकसंख्येची तहसिलनिहाय टक्केवारी
(जनगणना २०११ नुसार)



भाग-२-सांख्यिकीय तक्ते

- निवडक निर्देशक-(२३ ते २७)
- जिल्हा उत्पन्न अंदाज-(२८ ते ३३)
- किंमती व सार्वजनिक वितरण व्यवस्था-(३४ते ३६)
- जमीन व इतर महसूल, स्थानिक संस्थांचे उत्पन्न/खर्च, बँकिंग, विमा, बचत गट-(३७ ते ४५)
- कृषी व संलग्न सेवा (कृषी/पदुम/जलसंपदा व लाभ क्षेत्र/वने व पर्यावरण-(४५ ते ६८)
- उद्योग व सहकार (उद्योग/रोजगार व स्वयंरोजगार/कामगार/सहकार/पणन /वस्त्रोद्योग) -(६९ ते ८५)
- पायाभूत सुविधा (उर्जा/प्रादेशिक परिवहन व महाराष्ट्र राज्य मार्ग परिवहन व दळणवळण/सार्वजनिक बांधकाम/पाणी पुरवठा व स्वच्छता)-(८६ ते ९२)
- सामाजिक क्षेत्रे व सामूहिक सेवा (शिक्षण/सार्वजनिक आरोग्य/महिला व बालविकास/ दारिद्र्य/गृहनिर्माण/ सामाजिक न्याय/विशेष सहाय्य/मदत व पुनर्वसन) - (९३ ते १२९)
- विविध विकास योजना/महाराष्ट्र ग्रामीण रोजगार हमी योजना-(१२९ ते १३८)
- न्याय व प्रशासन/माहिती व जनसंपर्क/निवडणूकीबाबत/वित्त/माहिती व तंत्रज्ञान/पर्यटन-(१३९ ते १४५)

तक्ता क्र. १.१

जिल्ह्यातील विविध आर्थिक व सामाजिक बाबींचे निवडक निर्देशक

जिल्हा - औरंगाबाद			संदर्भ कालावधी - १९६०-६१ ते २०१४-१५							
अ. क्र.	बाब	परिमाण	संदर्भ वर्ष २०१४-१५							
			१९६०-६१	१९७०-७१	१९८०-८१	१९९०-९१	२०००-०१	२०१०-११	२०१३-१४	२०१४-१५
१	२	३	४	५	६	७	८	९	१०	११
एक	क्षेत्रफळ व लोकसंख्या		१९६१	१९७१	१९८१	१९९१	२००१	२००१	२०११	२०११
१	क्षेत्रफळ	चौ. कि.मी.	१६७१८	१६७१८	१६७१८	१०१०७	१०१०७	१०१०७	१०३७.६१	१०३७.६
२	गावे	संख्या	१९७६	१९७६	१९७५	१३४४	१३४४	१३४४	१३४४	१३४४
३	शहरे	संख्या	१०	१०	१०	८	९	९	१६	१६
४	एकूण लोकसंख्या	हजार	१५३२	१४०१	१५८२	२२१४	२८९७	२८९७	३७०१	३७०१
५	लोकसंख्येचे प्रमाण	शहरी	१४.१४	२६.८७	२४.९३	३२.७६	३५.७२	४३.७७	३७.५२	४३.७७
		ग्रामीण	८५.८६	७३.१३	७५.०७	६७.२४	६४.२८	५६.२३	६२.४८	५६.२३
६	घनता (लोकसंख्या प्रति चौ.कि.मी.)	शहरी	८०३	२३४०	६२६८	३१८४	४६७५	७००१	४६७५	५२३७
		ग्रामीण	६२	१२२	१२८	१५१	१८३	१९९	१८३	१९९
७	स्त्रिया प्रति एक हजार पुरुष	संख्या	९६०	९३४	९३७	९२२	९२४	९२४	९२३	९२३
दोन	साक्षरतेचे प्रमाण		१९६१	१९७१	१९८१	१९९१	२००१	२००१	२०११	२०११
१	पुरुष	टक्के	२९.००	४४.००	५३.००	७३.००	८५.००	८५.००	८७.३७	८७.३७
२	स्त्रिया	टक्के	७.००	१५.००	२३.००	४०.००	६०.००	६०.००	७०.०८	७०.०८
३	एकूण	टक्के	१८.००	३०.००	३८.००	५७.००	७२.९०	७२.९०	७९.०२	७९.०२
४	ग्रामीण	टक्के	१४.००	उ.ना.	उ.ना.	४७.८०	६७.००	६७.००	७३.२४	७३.२४
५	नागरी	टक्के	४०.००	उ.ना.	उ.ना.	७५.५०	८२.७०	८२.७०	८४.४५	८४.४५
६	अनुसूचित जाती	टक्के	६.०५	७.७३	९.५१	१०.४५	१२.९९	१२.९९	७६.०६	७६.०६
७	अनुसूचित जमाती	टक्के	१.५९	२.३	४.७८	२.८५	३.४७	३.४७	६२.८४	६२.८४
तीन	स्थानिक स्वराज्य संस्था									
१	महानगरपालिका	संख्या	०	०	१	१	१	१	१	१
२	नगरपरिषदा	संख्या	७	७	६	६	६	६	६	६
३	कटक मंडळे	संख्या	०	१	१	१	१	१	१	१
४	पंचायत समित्या	संख्या	८	८	८	९	९	९	९	९
५	ग्राम पंचायती	संख्या	६३५	६८७	७१५	८४६	८५२	८५८	८५८	८५८
चार	क्षेत्रवार जिल्हा व दरडोई उत्पन्न (चालू किंमतीनुसार)									
१	निव्वळ जिल्हा उत्पन्न	कोटी रु	उ.ना.	उ.ना.	उ.ना.	उ.ना.	५७७२८	२३४८३	३२३२४	३७२२७
२	निव्वळ दरडोई उत्पन्न	रुपये	उ.ना.	उ.ना.	उ.ना.	उ.ना.	१९९६९	७१५४८	९४७०२	१०७७८४
३	राज्याच्या उत्पन्नात जिल्ह्याचा हिस्सा	टक्के	उ.ना.	उ.ना.	उ.ना.	उ.ना.	२.७१	२.९१	२.७	२.७
पाच	कृषी व सिंचन									
१	ओलिताखालील क्षेत्र	शंभर हेक्टर	उ.ना.	उ.ना.	उ.ना.	उ.ना.	उ.ना.	२४४८	२२३४	२२३२
२	लागवडीलायक क्षेत्र	--"--	१३०२८	८३६०	८१५०	८१७०	७७६१	८९८०	७५९३	७२९३
३	ओलिताखालील क्षेत्राची एकूण क्षेत्रफळाशी टक्केवारी	--"--	उ.ना.	उ.ना.	उ.ना.	उ.ना.	१.४६७	२४.२३	२२.२९	२२.७२
४	लागवडीखालील क्षेत्राची एकूण क्षेत्रफळाशी टक्केवारी	--"--	उ.ना.	उ.ना.	उ.ना.	उ.ना.	८२.८२	उ.ना.	७५.७७	७४.२६
५	ओलिताखालील क्षेत्राची लागवडीखालील क्षेत्रफळाशी एकूण टक्केवारी	--"--	उ.ना.	उ.ना.	उ.ना.	उ.ना.	१७.२१	उ.ना.	०.२९	०.३०
६	पिकाखालील एकूण क्षेत्र									
६.१	तृणधान्ये	शंभर हेक्टर	६२७७	६७१४	५९२५	७०३८	६३६६	३६३६	३००३	२७५०
६.२	कडधान्ये	--"--	२६०९	१७१	१५६	१७३	१४५	१२०२	९७२	६२५
६.३	तेलबिया	--"--	१६६२	उ.ना.	उ.ना.	उ.ना.	उ.ना.	१७९	१९०	१५७

तक्ता क्र. १.१

जिल्हातील विविध आर्थिक व सामाजिक बाबींचे निवडक निर्देशक

जिल्हा - औरंगाबाद			संदर्भ कालावधी - १९६०-६१ ते २०१४-१५							
अ. क्र.	बाब	परिमाण	संदर्भ वर्ष २०१४-१५							
			१९६०-६१	१९७०-७१	१९८०-८१	१९९०-९१	२०००-०१	२०१०-११	२०१३-१४	२०१४-१५
१	२	३	४	५	६	७	८	९	१०	११
६.४	ऊस	--"--	७२	२८२	१५९	३३३	१९१	१७२	१९३	११३
६.५	कापूस	--"--	१९२१	६०९	६२७	६३३	१०७५	३४३१	४३३३	३५२२
७	पिकांखालील निव्वळ क्षेत्र	--"--	१२४२२	७०४६	७५४८	७६१३	७०८५	९१७३	७२२४	५९२०
८	दुसोटा क्षेत्राचे निव्वळ परलेल्या क्षेत्राशी प्रमाण	टक्के	उ.ना.	६	९	६	२४	२६	२१.०४	१४.६४
९	सिंचनाखालील स्थूल क्षेत्र	शंभर हेक्टर	५७३	७१०	११६०	११८०	१७७७	२००१	२२३४	२२३२
१०	सिंचनाखालील स्थूल क्षेत्राचे क्षेत्राशी प्रमाण	टक्के	४	८	१५	१५	२०	२६.४	२५.५५	२५.४९
११	निव्वळ सिंचन क्षेत्र	शंभर हेक्टर	४०६	६५०	७५०	११३०	१५४६	१५०४	१७७४	१७७४
१२	कालव्यांद्वारे सिंचित क्षेत्र	--"--	उ.ना.	६०	१६०	२२७	२२५	१६१	५८१	५८१
१३	विहिरीद्वारे सिंचित क्षेत्र		४०६	५८०	५९०	८७०	१३२	११९४	११९४	११९४
१४	इतर साधनांनी सिंचित क्षेत्र	--"--	उ.ना.	उ.ना.	उ.ना.	उ.ना.	उ.ना.	उ.ना.	उ.ना.	उ.ना.
सहा कृषी अवजारे (कृषी गणना)										
१	लाकडी नांगर	हजार	११	८	९	२५	०	१७	१७	१७
२	लोखंडी नांगर	हजार	३९	२७	२५	४१	०	३६	३७	३७
३	बैलगाड्या	हजार	६९	७६	४६	२३	३६	३८	३८	३८
४	ट्रॅक्टर	हजार	उ.ना.	उ.ना.	१	१	३	४	४	४
५	सिंचनाकरिता तेलावर चालणारे पंप	हजार	उ.ना.	३	१२	२	०	२	२	२
६	सिंचनाकरिता विद्युत्पंप	हजार	उ.ना.	२	७	२९	०	४५	४५	४५
७ उसाचे चरक										
७.१	शक्तीवर चालणारे	संख्या	उ.ना.	४०२	३३४	१९९	१८७	८९	८९	८९
७.२	बैलाच्या मदतीने	संख्या	उ.ना.	५०४	१०१	१०५	७७	३९२	३९२	३९२
सात पशुधन (पशुगणना)										
१	एकूण पशुधन	हजार	६३६	९१८	९८५	११२०	१५२०	१०९१	१०९०	१०८६
२	दुभत्या गायी	--"--	५९	५७	५५	५९	९३	५४	१६५	१०५
३	दुभत्या म्हशी	--"--	१९	१७	१६	२३	३३	६०	६०	३६
४	शळ्या व मेंढ्या	--"--	४१९	३८१	३६१	४१९	४४९	४५०	४५०	३९१
५	कांबड्या व तत्सम पक्षी	--"--	१३९	१६५	२२६	३२५	३२५	२७६	२७५	६३३
आठ मत्स्य व्यवसाय										
१	एकूण मत्स्य उत्पादन	मे. टन	उ.ना	उ.ना	१८	२४५१	३४५०	६२१९	१७९०	३१७५
२	मच्छीमार सहकारी संस्था	संख्या	१	१०	२१	३५	८४	११८	११३	९९
३	संस्थातील सभासद	संख्या	२१	४४३	उ.ना	उ.ना	२०८०	४६६४	४४६६	४४६६
नऊ सहकार क्षेत्र										
१.१	कृषी पतसंस्था	संख्या	१०७८	११७४	६७६	६८९	६९९	७१०	६९६	६९६
१.२	बिगर कृषी पतसंस्था	संख्या	२३	८६	३२३	२३९	६१०	७०३	६९९	६८१
१.३	उत्पादक संस्था	संख्या	उ.ना	१९०	उ.ना	७४८	१४७५	२०४३	२१२८	१३९९
१.४	पणन संस्था	संख्या	उ.ना	१८	१८	१८	१४	१६	१९	१८
१.५	सामाजिक सेवा संस्था	संख्या	उ.ना	उ.ना	उ.ना	८७३	१९१४	३३८९	२९७५	३०७८
२ सभासद										
२.१	कृषी पतसंस्था	संख्या	५५	१९०	२३४	२९३	३३३	४३९	उ.ना*	उ.ना*
२.२	बिगर कृषी पतसंस्था	संख्या	उ.ना	३६	७९	६१	९	३७६	३६७९५७	३५७५३०

तक्ता क्र. १.१

जिल्ह्यातील विविध आर्थिक व सामाजिक बाबींचे निवडक निर्देशक

जिल्हा - औरंगाबाद			संदर्भ कालावधी - १९६०-६१ ते २०१४-१५							
अ. क्र.	बाब	परिमाण	संदर्भ वर्ष २०१४-१५							
			१९६०-६१	१९७०-७१	१९८०-८१	१९९०-९१	२०००-०१	२०१०-११	२०१३-१४	२०१४-१५
१	२	३	४	५	६	७	८	९	१०	११
२.३	उत्पादक संस्था	संख्या	उ.ना	३२	उ.ना	८२	९१	उ.ना	उ.ना	उ.ना
२.४	पणन संस्था	संख्या	उ.ना	१३	उ.ना	३७	उ.ना	३३	२७२६८	३०४०२
२.५	सामाजिक सेवा संस्था	संख्या	उ.ना	उ.ना	उ.ना	उ.ना	उ.ना	उ.ना	उ.ना	उ.ना
३	खेळते भांडवल									
३.१	कृषी पतसंस्था	लाख रुपये	१७१.२५	३३४५	६५२१	७२१२	३१५२	२९४२	उ.ना	उ.ना
३.२	बिगर कृषी पतसंस्था	लाख रुपये	उ.ना	८१६	२१०५	१०६७२	३३५८९	५७९०	४८७७	८६०५
३.३	उत्पादक संस्था	लाख रुपये	उ.ना	४९७.४८	उ.ना	६०२४	११९२७	उ.ना	उ.ना	उ.ना
३.४	पणन संस्था	लाख रुपये	उ.ना	७०.२१	उ.ना	६२८	७७६	उ.ना	१.२२	१.२३
३.५	सामाजिक सेवा संस्था	लाख रुपये	उ.ना	उ.ना	उ.ना	१६२६	५४०६	उ.ना	उ.ना	उ.ना
४	दिलेली कर्जे									
४.१	शेती पतसंस्था	लाख रुपये	उ.ना	१५५३	२१८४	६९२७९	१५००७	२२३८२	उ.ना	उ.ना
४.२	बिगर शेती पतसंस्था	लाख रुपये	उ.ना	१	उ.ना	५६३	१०३	१०५४६	४.३२	४.३९
४.३	उत्पादक संस्था	लाख रुपये	उ.ना	उ.ना	उ.ना	उ.ना	उ.ना	उ.ना	उ.ना	उ.ना
४.४	पणन संस्था	लाख रुपये	उ.ना	उ.ना	उ.ना	उ.ना	उ.ना	उ.ना	उ.ना	उ.ना
४.५	सामाजिक सेवा संस्था	लाख रुपये	उ.ना	उ.ना	उ.ना	उ.ना	उ.ना	उ.ना	उ.ना	उ.ना
दहा	विजेचा वापर									
१	घरगुती	हजार कि.वॅ.तास	९.९४	६२.५४	६१७००	५९१३४	१४०१८०	१४५७०४	१५०८००	५२९२६९
२	वाणिज्यिक	हजार कि.वॅ.तास	८.०४	२९.८३	२१२४०	४३२२६	६२११०	२११६०	२१४१०	११३६९५
३	औद्योगिक	हजार कि.वॅ.तास	९.२६	८४.३९	४०९८३०	३१०२९८	५८१२७०	४५९९९०	४७८९०	१८०७३४
४	कृषी	हजार कि.वॅ.तास	उ.ना	उ.ना	५७५७०	१८२८	३९८०६०	२८०४५०	५६२७०	३५५११२
५	इतर	हजार कि.वॅ.तास	३.४५	१४८.५	३५३४०	१६०५	१६४८८०	२४१०	७३५७०	९०३८५
६	एकूण	हजार कि.वॅ.तास	३०.७३	३२९२६	६५६७२	४२२०५१	१३४६५००	९२४०८०	५७२७२०	१२६९१९५
७	विद्युतीकरण झालेली गावे	संख्या	१९	५६५	११६७	१२९८	१३००	१३००	१२९४	१२९४
८	सौरउर्जा संच	संख्या	उ.ना	उ.ना	उ.ना	उ.ना	उ.ना	उ.ना	उ.ना	उ.ना
अकरा	वाहतूक व दळणवळण									
१	रस्त्यांची एकूण लांबी	कि.मी.	१०३४	२०३५	६९६७	४४६८	८०४५	८७००	९९४५	१०७८०
२	बारमाही रस्त्यांनी जोडलेली गावे	संख्या	उ.ना	उ.ना	उ.ना	उ.ना	उ.ना	उ.ना	११२०	११२०
३	दर १०० चौ. कि.मी. क्षेत्रामागे रस्त्यांची लांबी	कि.मी.	६.१८	१३	४३	४४	८०	९७	९५	९६
४	दरलाख लोकसंख्ये मागे रस्त्याची लांबी	कि.मी.	६७.४७	१०४	२८६	२८२	२७५	३५१	०.३७	०.३४
५	एकूण मालवाहतूक वाहने	संख्या	उ.ना	४५८८	५७८५	१०८५३	२६९४८	६६६८७	९४६७७	९४६७७
६	एकूण प्रवासी वाहने	संख्या	१४५९	६१९९	२४९९६	७१४८१	२३७६३२	५९३३९०	८४०६२३	९३००२१
७	रेल्वे मार्गाची एकूण लांबी	कि.मी.	१५९	१५९	१०२	१०२	१०२	१०२	१०२	१०२
८	डाक कार्यालये	संख्या	२७६	३६३	४४३	३२७	३३३	३३६	३३६	३३६

तक्ता क्र. १.१

जिल्हातील विविध आर्थिक व सामाजिक बाबींचे निवडक निर्देशक

जिल्हा - औरंगाबाद			संदर्भ कालावधी - १९६०-६१ ते २०१४-१५							
अ. क्र.	बाब	परिमाण	संदर्भ वर्ष २०१४-१५							
			१९६०-६१	१९७०-७१	१९८०-८१	१९९०-९१	२०००-०१	२०१०-११	२०१३-१४	२०१४-१५
१	२	३	४	५	६	७	८	९	१०	११
९	तार कार्यालये	संख्या	९	२७	७५	२२	११	१	१	१
१०	दूरध्वनी (बी.एस.एन.एल. आणि खाजगी)	संख्या	५५३	२०९८	८०१५	९३१४	९७३८३	८०१०३	६८७६७	५६१४७
बारा नोंदणीकृत कारखाने व रोजगार										
१	चालू कारखाने	संख्या	उ.ना	११४	२२९	४८८	६९५	८७४	१०७०	११७८
२	कामगारांची दैनिक उपस्थिती	संख्या	उ.ना	५४८२	२०८८५	३८७०९	३१११	५४६६७	८४१६८	८७४१८
तेरा शिक्षण										
१ प्राथमिक										
१.१	संस्था	संख्या	१३०८	१९७०	२२२०	१५१३	१८१३	३११७	३२७१	३१८४
१.२	विद्यार्थी	मुले हजारत	उ.ना	उ.ना	उ.ना	उ.ना	२३०	२०६	३४५	२७४
		मुली	उ.ना	९४	१७२	२७९	३०१	२०१	२९८	४००
१.३	शिक्षक	हजारत	३	५	७	६५	९५	१.७	२५	१७
१.४	प्रति शिक्षक विद्यार्थी	संख्या	३८	३२	३९	४६	४९	२७	२६	३०
२ माध्यमिक शिक्षण (उच्च माध्यमिक सह)										
२.१	संस्था	संख्या	६३	१७१	२२७	२३८	४०६	८७५	९७३	९३८
२.२	विद्यार्थी मुले	हजारत	२०	६९	८२	११२	२१८	१५०	१२०	२२६
		मुली	उ.ना	उ.ना	उ.ना	उ.ना	उ.ना	१२५	१०	१९२
२.३	शिक्षक	हजारत	१	३	३	३	६	१२	१०	१२
२.४	प्रति शिक्षक विद्यार्थी	संख्या	२४	२५	२५	४६	४९	२४	२१	३५
३ महाविद्यालये										
३.१	संस्था	संख्या	१२	१८	४६	४२	४४	९३	१११	१११
३.२	विद्यार्थी	मुले हजारत	३	१२	२३	४७	४७	२६	४९	५८
		मुली	उ.ना	उ.ना	उ.ना	उ.ना	उ.ना	९	२२	२९
३.३	शिक्षक	हजारत	उ.ना	उ.ना	१	१	१	१.७	४	३
३.४	प्रति शिक्षक विद्यार्थी	संख्या	१५	उ.ना	१८	३२	६४	२१	१८	२९
चौदा सार्वजनिक आरोग्य										
१	दवाखाने	संख्या	१४	४६	५०	१९	३४	१९	१६	३५
२	रुग्णालये	संख्या	३	३	८	१०	१३	२८	३४	१६
३	प्राथमिक आरोग्य केंद्रे	संख्या	८	१०	२०	४३	४८	५०	५०	६८
४	प्राथमिक आरोग्य उपकेंद्रे	संख्या	२२	उ.ना	उ.ना	उ.ना	उ.ना	२७९	२८६	२८४
५	खाटा	संख्या	१९६	९१९	१०५६	१४१३	१४३७	२१८७	९६८१	१९३७
६	दर लाख लोकसंख्येमागे खाटा	संख्या	१३	६८	७६	८९	४९	७५	२६२	५२
पंधरा संकीर्ण										
१	बँक शाखा	संख्या	२२	८१	१८६	१३८	३११	३४५	३९०	४०१
२	दूरदर्शन केबल चालक	संख्या	उ.ना	उ.ना	उ.ना	उ.ना	१६७	३७९	६३	२०
३	दूरदर्शन केबल धारक	संख्या	उ.ना	उ.ना	उ.ना	उ.ना	३०४६८	५५८४१	२५३१५९	२७८७७८
४	गोबर गॅस संयंत्रे	संख्या	उ.ना	उ.ना	उ.ना	१०१५	३००	२०६	*	*

आधार :- जिल्हा सांख्यिकी कार्यालय, औरंगाबाद

तक्ता क्र. १.२
जिल्हातील महत्वाची सांख्यिकी

जिल्हा : -औरंगाबाद										संदर्भ वर्ष : २०१४-१५		
अ. क्र.	तालुका	गावांची संख्या	ग्रामपंचायतीची संख्या		नगरपालिकांची संख्या			पिण्याच्या पाणी पुरवठ्याची सुविधा असलेल्या गावांची संख्या	बारमाही रस्ते असलेल्या गावांची संख्या	आठमाही रस्ते असलेल्या गावांची संख्या	रस्त्यांचा संपर्क नसलेल्या गावांची संख्या	पंतप्रधान ग्रामसडक योजनेतर्गत लाभ दिलेल्या गावांची संख्या
			गट	स्वतंत्र	'अ' वर्ग	'ब' वर्ग	'क' वर्ग					
१	२	३	४	५	६	७	८	९	१०	११	१२	१३
१	कन्नड	२०९	९४	५०	०	०	१	१७५	०	०	०	०
२	सोयगांव	७८	२४	२३	०	०	०	७०	०	०	०	०
३	सिल्लोड	१२७	८१	२२	०	१	०	१११	०	०	०	०
४	फुलंब्री	९२	५५	१५	०	०	०	८४	०	०	०	०
५	औरंगाबाद	१७३	८३	४०	०	०	०	१३९	०	०	०	०
६	खुलदाबाद	७४	४	३८	०	०	१	७०	०	०	०	०
७	वैजापूर	१६५	११०	२५	०	०	१	११७	०	०	०	०
८	गंगापूर	२१२	५८	३५	०	०	१	११८	०	०	०	०
९	पैठण	१८४	६१	४०	०	०	१	९२	०	०	०	०
	एकूण	१३१४	५७०	२८८	०	१	५	९७६	११२०	१९४	०	०

जिल्हा : -औरंगाबाद										संदर्भ वर्ष : २०१३-१४		
अ. क्र.	तालुका	विद्युतीकरण झालेल्या गावांची संख्या	एस. टी. बसची सोय असलेल्या गावांची संख्या	वाणिज्यिक बँक कार्यालय असलेल्या गावांची संख्या	प्राथमिक शाळा असलेल्या गावांची संख्या	आरोग्य विषयक सुविधा असलेल्या गावांची संख्या	अंगणवाडी असलेल्या गावांची संख्या	टंचाईग्रस्त गावांची संख्या	पोस्ट कार्यालये असलेल्या गावांची संख्या	प्राथमिक कृषी पतपुरवठा संस्था असलेल्या गावांची संख्या		
											बारमाही	आठमाही
१	२	१४	१५	१६	१७	१८	१९	२०	२१	२२	२३	
१	कन्नड	१९७	१९७	०	१८	१९७	१९७	१९७	४३	४७	१००	
२	सोयगांव	७६	७६	०	८	७६	७६	७६	०	१२	३६	
३	सिल्लोड	१२७	१२७	०	२२	१२७	१२७	१२७	०	४३	८४	
४	फुलंब्री	८८	८८	०	८	८८	८८	८८	०	२४	६१	
५	औरंगाबाद	१७३	१७३	०	२३	१७३	१७३	१७३	५	५५	८१	
६	खुलदाबाद	७४	७४	०	८	७४	७४	७४	०	१९	२८	
७	वैजापूर	१६४	१६४	०	१९	१६४	१६४	१६४	५	५१	११६	
८	गंगापूर	२१२	२१२	०	२२	२१२	२१२	२१२	१५	४०	१०५	
९	पैठण	१८३	१८३	०	२१	१८३	१८३	१८३	२०	४५	९२	
	एकूण	१२९४	१२९४	०	१४९	१२९४	१२९४	१२९४	८८	३३६	७०३	

आधार - जिल्हा सांख्यिकी कार्यालय, औरंगाबाद.

तक्ता क्र. २.१

क्षेत्रवार जिल्हा उत्पन्न व दरडोई जिल्हा उत्पन्न - चालू किंमतीनुसार (₹ लाखात)

अ. क्र.	क्षेत्र	2005-06		2006-07		2007-08	
		स्थूल जिल्हा उत्पन्न	निव्वळ जिल्हा उत्पन्न	स्थूल जिल्हा उत्पन्न	निव्वळ जिल्हा उत्पन्न	स्थूल जिल्हा उत्पन्न	निव्वळ जिल्हा उत्पन्न
1	2	3	4	5	6	7	8
1.1	कृषी	128286	115771	168239	154149	223727	208762
1.2	वन संवर्धन	29223	28862	36132	35699	36668	36201
1.3	मासेमारी	1704	1490	1986	1739	2511	2194
कृषी व संलग्न सेवा (1.1+1.2+1.3)		159213	146123	206357	191587	262906	247157
1.4	खाण व दगड खाणकाम	9	7	595	468	15	12
प्राथमिक क्षेत्र एकूण (1.1+1.2+1.3+1.4)		159222	146130	206952	192055	262921	247169
2.1	नोंदणीकृत उद्योग	595690	480213	960737	787584	787745	657297
2.2	अनोंदणीकृत उद्योग	61007	54579	54695	49055	94001	85717
2.3	बांधकाम	108733	104413	123889	118710	161472	154356
2.4	वीज, गॅस व पाणीपुरवठा	12145	5248	15409	6019	17492	6360
द्वितीय क्षेत्र एकूण (2.1+2.2+2.3+2.4)		777575	644453	1154730	961368	1060710	903730
उद्योग (1.4+2.1+2.2+2.3+2.4)		777584	644460	913725	708360	1060725	903742
3.1	रेल्वे	1150	951	1353	1092	1532	1257
3.2	परिवहन, साठवणूक	43153	38290	51584	46180	59317	53187
3.3	दळणवळण	16858	14042	18353	15204	20874	17528
3.4	व्यापार व उपाहारगृहे	188662	182407	236314	228979	261568	252798
3.5	बँका व विमा उद्योग	86440	84722	100779	98922	117576	115498
3.6	व्यवसाय सेवा	128672	116712	148868	135554	175795	160244
3.6	सार्वजनिक प्रशासन	56801	45552	62518	50028	75260	59956
3.7	इतर सेवा	81621	76403	95228	89067	106736	99480
तृतीय क्षेत्र एकूण (3.1 ते 3.7 ची बेरीज)		603357	559079	714997	665026	818658	759948
एकूण जिल्हा उत्पन्न		1540163	1349669	1835674	1565441	2142304	1910859
दरडोई जिल्हा उत्पन्न (₹)		0	43483	0	57756	0	59843
एकूण राज्य उत्पन्न		48322219	43355943	58172500	52413731	68481660	61988353
दरडोई राज्य उत्पन्न (₹)		0	41624	0	49568	0	75056
एकूण जिल्हा उत्पन्नाची राज्य उत्पन्नाशी टक्केवारी		3.19	3.11	3.16	2.99	3.13	3.08
मागील वर्षाच्या तुलनेत झालेली वाढ/घट		उ.ना.	उ.ना.	19.19	15.99	16.70	22.07
आधार - अर्थ व सांख्यिकी संचालनालय, महाराष्ट्र शासन, मुंबई							

तक्ता क्र. 2.1

क्षेत्रवार जिल्हा उत्पन्न व दरडोई जिल्हा उत्पन्न - चालू किंमतीनुसार (₹ लाखात)

अ. क्र.	क्षेत्र	2008-09		2009-10		2010-11	
		स्थूल जिल्हा उत्पन्न	निव्वळ जिल्हा उत्पन्न	स्थूल जिल्हा उत्पन्न	निव्वळ जिल्हा उत्पन्न	स्थूल जिल्हा उत्पन्न	निव्वळ जिल्हा उत्पन्न
1	2	9	10	11	12	13	14
1.1	कृषी	228411	213002	255883	138762	502832	475472
1.2	वन संवर्धन	38711	38209	46255	25174	45951	45431
1.3	मासेमारी	1867	1605	2089	1851	3079	2626
कृषी व संलग्न सेवा (1.1+1.2+1.3)		268989	252816	304227	165787	551862	523529
1.4	खाण व दगड खाणकाम	0	0	0	0	0	0
प्राथमिक क्षेत्र एकूण (1.1+1.2+1.3+1.4)		268989	252816	304227	165787	551862	523529
2.1	नोंदणीकृत उद्योग	842330	661753	629401	483890	968048	786016
2.2	अनोंदणीकृत उद्योग	82366	74664	83176	66017	114214	103846
2.3	बांधकाम	189511	179987	190495	149782	246730	234124
2.4	वीज, गॅस व पाणीपुरवठा	16380	8914	10653	8672	26229	14449
द्वितीय क्षेत्र एकूण (2.1+2.2+2.3+2.4)		1130587	925318	913725	708361	1355221	1138435
उद्योग (1.4+2.1+2.2+2.3+2.4)		1130587	925318	913725	708360	1355220	1138435
3.1	रेल्वे	1776	1456	2046	1568	2152	1768
3.2	परिवहन, साठवणूक	68617	60636	70743	46443	94746	83636
3.3	दळणवळण	24554	19966	22632	41300	28052	22236
3.4	व्यापार व उपाहारगृहे	280743	269287	305686	248108	374472	358408
3.5	बँका व विमा उद्योग	140861	138627	148608	159131	184965	182290
3.6	व्यवसाय सेवा	205132	186699	231628	231628	317106	290284
3.6	सार्वजनिक प्रशासन	95271	79832	92043	63495	121875	102373
3.7	इतर सेवा	122551	113250	139082	238822	184105	171091
तृतीय क्षेत्र एकूण (3.1 ते 3.7 ची बेरीज)		939505	869753	1012468	1030495	1307472	1212086
एकूण जिल्हा उत्पन्न		2339081	2047887	2230420	1904642	3214554	2874050
दरडोई जिल्हा उत्पन्न (₹)		0	63249	0	50973	96654	86415
एकूण राज्य उत्पन्न		75396915	67778112	77079386	59933837	104915008	95077051
दरडोई राज्य उत्पन्न (₹)		0	62234	0	54246	0	84858
एकूण जिल्हा उत्पन्नाची राज्य उत्पन्नाशी टक्केवारी		3.10	3.02	2.89	3.18	3.06	3.02
मागील वर्षाच्या तुलनेत झालेली वाढ/घट		-8.41	-6.69	-4.65	-6.99	44.12	50.90

आधार - अर्थ व सांख्यिकी संचालनालय, महाराष्ट्र शासन, मुंबई

तक्ता 2.1

क्षेत्रवार जिल्हा उत्पन्न व दरडोई जिल्हा उत्पन्न चालू किंमतीनुसार (₹ लाखात)

अ.क्र.	क्षेत्र	2011-12 (अंतिम)		2012-13 (सुधारित)		2013-14 (सुधारित)	
		स्थूल जिल्हा उत्पन्न	निव्वळ जिल्हा उत्पन्न	स्थूल जिल्हा उत्पन्न	निव्वळ जिल्हा उत्पन्न	स्थूल जिल्हा उत्पन्न	निव्वळ जिल्हा उत्पन्न
1	2	15	16	17	18	19	20
1.1	कृषी	391835	369284	317118	296670	547580	512272
1.2	वन संवर्धन	56542	55868	64865	64083	85042	84017
1.3	मासेमारी	3737	3153	2571	2194	1647	1405
कृषी व संलग्न सेवा (1.1+1.2+1.3)		452114	428305	384554	362947	634269	597694
1.4	खाण व दगड खाणकाम	658	540	2795	2215	1515	1200
प्राथमिक क्षेत्र एकूण (1.1+1.2+1.3+1.4)		452772	428845	387349	365162	635783	598894
2.1	नोंदणीकृत उद्योग	978905	791882	965377	792184	983844	807339
2.2	अनोंदणीकृत उद्योग	117199	105668	123302	111132	145725	131342
2.3	बांधकाम	286099	270903	308748	290922	342399	322630
2.4	बीज, गॅस व पाणीपुरवठा	26817	13755	41470	24922	66020	38950
द्वितीय क्षेत्र एकूण (2.1+2.2+2.3+2.4)		1409019	1182208	1438897	1219159	1537989	1300261
उद्योग (1.4+2.1+2.2+2.3+2.4)		1409678	1182748	1441692	1221374	1539504	1301461
3.1	रेल्वे	2398	2022	2609	2189	2879	2416
3.2	परिवहन, साठवणूक	112096	98279	129835	113135	147086	128166
3.3	दळणवळण	32302	24071	37509	27854	41468	30795
3.4	व्यापार व उपाहारगृहे	418716	397937	468868	443003	504942	477087
3.5	बँका व विमा उद्योग	213675	210770	237468	234162	274481	270659
3.6	व्यवसाय सेवा	377514	347461	441937	407662	529189	489592
3.6	सार्वजनिक प्रशासन	133613	112823	134172	108911	157436	127795
3.7	इतर सेवा	220582	204769	266081	247248	318386	295859
तृतीय क्षेत्र एकूण (3.1 ते 3.7 ची बेरीज)		1510896	1398132	1718479	1584164	1975867	1822370
एकूण जिल्हा उत्पन्न		3372688	3009184	3544725	3168486	4149639	3722725
दरडोई जिल्हा उत्पन्न (₹)		0	89332	103926	92895	120184	107784
एकूण राज्य उत्पन्न		117012126	105939151	132222235	119520851	151013214	136514871
दरडोई राज्य उत्पन्न (₹)		103032	93282	114893	103856	129526	117091
एकूण जिल्हा उत्पन्नाची राज्य उत्पन्नाशी टक्केवारी		2.88	2.84	2.68	2.65	2.75	2.73
मागील वर्षाच्या तुलनेत झालेली वाढ/घट		-4.69	-4.49	5.10	5.29	17.07	17.49

आधार - अर्थ व सांख्यिकी संचालनालय, महाराष्ट्र शासन, मुंबई

टिप: सर्व माहिती अस्थायी (Provisional) आहे.

तक्ता क्र. 2.2
क्षेत्रवार जिल्हा उत्पन्न स्थिर (2004-05) किंमतीनुसार (₹ लाखात)

अ. क्र.	क्षेत्र	2005-06		2006-07		2007-08	
		स्थूल जिल्हा उत्पन्न	निव्वळ जिल्हा उत्पन्न	स्थूल जिल्हा उत्पन्न	निव्वळ जिल्हा उत्पन्न	स्थूल जिल्हा उत्पन्न	निव्वळ जिल्हा उत्पन्न
1	2	3	4	5	6	7	8
1.1	कृषी	125277	113270	147353	134487	175046	162684
1.2	वन संवर्धन	24039	23686	25903	25488	27198	26791
1.3	मासेमारी	1632	1435	1895	1651	2044	1757
कृषी व संलग्न सेवा (1.1+1.2+1.3)		150947	138391	175151	161626	204288	191232
1.4	खाण व दगड खाणकाम	50	41	530	437	14	12
प्राथमिक क्षेत्र एकूण (1.1+1.2+1.3+1.4)		150997	138431	175682	162063	204302	191244
2.1	नोंदणीकृत उद्योग	551543	442419	906087	738824	654000	537831
2.2	अनोंदणीकृत उद्योग	58924	52904	50293	45224	81983	74824
2.3	बांधकाम	107734	103592	115004	110175	137587	131158
2.4	बीज, गॅस व पाणीपुरवठा	12777	6308	14391	6014	15755	6400
द्वितीय क्षेत्र एकूण (2.1+2.2+2.3+2.4)		730977	605224	1085775	900237	889325	750213
उद्योग (1.4+2.1+2.2+2.3+2.4)		731027	605265	1086306	900674	889339	750225
3.1	रेल्वे	1170	983	1257	1017	1343	1107
3.2	परिवहन, साठवणूक	45253	40537	47396	42254	45828	40306
3.3	दळणवळण	17978	15326	20955	18140	25378	22505
3.4	व्यापार व उपाहारगृहे	186323	180358	228445	221743	223981	216388
3.5	बँका व विमा उद्योग	93109	91472	111408	109695	130539	128701
3.6	व्यवसाय सेवा	122646	111384	132412	120474	143333	130528
3.6	सार्वजनिक प्रशासन	54811	44080	55342	44000	63379	50127
3.7	इतर सेवा	78445	73470	82844	77194	87548	81169
तृतीय क्षेत्र एकूण (3.1 ते 3.7 ची बेरीज)		599734	557610	680059	634516	721329	670831
एकूण जिल्हा उत्पन्न		1481709	1301265	1941516	1696816	1814970	1612300
एकूण दरडोई जिल्हा उत्पन्न (₹)		--	--	--	--	--	--
एकूण राज्य उत्पन्न		47380065	42650351	54074922	48807851	59483159	53808097
एकूण जिल्हा उत्पन्नाची एकूण राज्य उत्पन्नाशी टक्केवारी		3.13	3.05	3.59	3.47	3.05	3.00
मागील वर्षाच्या तुलनेत झालेली वाढ/घट		उ.ना.	उ.ना.	31.03	30.40	-6.52	-4.98

आधार - अर्थ व सांख्यिकी संचालनालय, महाराष्ट्र शासन, मुंबई

तक्ता क्र. 2.2
क्षेत्रवार जिल्हा उत्पन्न स्थिर (2004-05) किंमतीनुसार (₹ लाखात)

अ. क्र.	क्षेत्र	2008-09		2009-10		2010-11	
		स्थूल जिल्हा उत्पन्न	निव्वळ जिल्हा उत्पन्न	स्थूल जिल्हा उत्पन्न	निव्वळ जिल्हा उत्पन्न	स्थूल जिल्हा उत्पन्न	निव्वळ जिल्हा उत्पन्न
1	2	9	10	11	12	13	14
1.1	कृषी	143473	132594	150703	138762	284087	264131
1.2	वन संवर्धन	29067	28662	25598	25174	26109	25748
1.3	मासेमारी	1804	1557	2203	1851	2119	1741
कृषी व संलग्न सेवा (1.1+1.2+1.3)		174344	162813	178504	165787	312315	291620
1.4	खाण व दगड खाणकाम	0	0	0	0	0	0
प्राथमिक क्षेत्र एकूण (1.1+1.2+1.3+1.4)		174344	162813	178504	165787	312315	291620
2.1	नोंदणीकृत उद्योग	647221	492551	621386	483890	704853	556228
2.2	अनोंदणीकृत उद्योग	67782	61259	73326	66017	84837	76698
2.3	बांधकाम	151007	142768	158388	149782	181080	171015
2.4	वीज, गॅस व पाणीपुरवठा	14373	8067	15268	8672	19076	10454
द्वितीय क्षेत्र एकूण (2.1+2.2+2.3+2.4)		880383	704645	868368	708361	989847	814394
उद्योग (1.4+2.1+2.2+2.3+2.4)		880383	704645	868368	708361	989847	814394
3.1	रेल्वे	1540	1274	1836	1568	1793	1498
3.2	परिवहन, साठवणूक	46644	39734	54076	46443	56224	47269
3.3	दळणवळण	29990	26152	45715	41300	64238	59988
3.4	व्यापार व उपाहारगृहे	223521	214370	257945	248108	270276	258528
3.5	बँका व विमा उद्योग	149866	147948	161094	159131	183253	181129
3.6	व्यवसाय सेवा	154689	140746	164014	148158	174422	156817
3.6	सार्वजनिक प्रशासन	74155	61532	76508	63495	76460	62767
3.7	इतर सेवा	92315	84568	99627	90664	109353	99413
तृतीय क्षेत्र एकूण (3.1 ते 3.7 ची बेरीज)		772720	716324	860815	798867	936018	867411
एकूण जिल्हा उत्पन्न		1827447	1583782	1907687	1673015	2238180	1973426
एकूण दरडोई जिल्हा उत्पन्न (₹)		--	--	--	--	--	--
एकूण राज्य उत्पन्न		61019136	54653291	66694446	59933837	74204180	66762536
एकूण जिल्हा उत्पन्नाची एकूण राज्य उत्पन्नाशी टक्केवारी		2.99	2.90	2.86	2.79	3.02	2.96
मागील वर्षाच्या तुलनेत झालेली वाढ/घट		-0.68	1.80	4.39	5.63	17.32	17.96

आधार - अर्थ व सांख्यिकी संचालनालय, महाराष्ट्र शासन, मुंबई

टीप: सर्व माहिती अस्थायी (Provisional) आहे.

तक्ता 2.2
क्षेत्रवार जिल्हा उत्पन्न स्थिर (2004-05) किंमतीनुसार (₹ लाखात)

अ. क्र.	क्षेत्र	2011-12 (अंतिम)		2012-13 (सुधारित)		2013-14 (सुधारित)	
		स्थूल जिल्हा उत्पन्न	निव्वळ जिल्हा उत्पन्न	स्थूल जिल्हा उत्पन्न	निव्वळ जिल्हा उत्पन्न	स्थूल जिल्हा उत्पन्न	निव्वळ जिल्हा उत्पन्न
1	2	15	16	17	18	19	20
1.1	कृषी	175629	162670	128332	117971	232000	213269
1.2	वन संवर्धन	28770	28350	31096	30657	33235	32766
1.3	मासेमारी	2208	1752	1336	1049	854	670
कृषी व संलग्न सेवा (1.1+1.2+1.3)		206607	192772	160764	149676	266089	246705
1.4	खाण व दगड खाणकाम	487	394	1690	1339	903	716
प्राथमिक क्षेत्र एकूण (1.1+1.2+1.3+1.4)		207093	193166	162453	151016	266992	247421
2.1	नोंदणीकृत उद्योग	666823	518634	638574	508898	629613	501757
2.2	अनोंदणीकृत उद्योग	80632	71966	80973	72133	93257	83076
2.3	बांधकाम	200525	188874	210548	197419	230899	216501
2.4	वीज, गॅस व पाणीपुरवठा	21239	12327	27147	16081	31427	18556
द्वितीय क्षेत्र एकूण (2.1+2.2+2.3+2.4)		969219	791802	957242	794531	985196	819889
उद्योग (1.4+2.1+2.2+2.3+2.4)		969706	792196	958932	795870	986098	820605
3.1	रेल्वे	1949	1677	2116	1826	2316	1998
3.2	परिवहन, साठवणूक	60352	49732	64146	52005	66962	54288
3.3	दळणवळण	73924	68019	83239	76564	99760	91760
3.4	व्यापार व उपाहारगृहे	279886	265627	303122	286442	314435	297132
3.5	बँका व विमा उद्योग	203754	201537	212301	209870	234099	231419
3.6	व्यवसाय सेवा	187697	169366	203716	184129	220233	200014
3.6	सार्वजनिक प्रशासन	76514	62786	82581	67123	87832	71391
3.7	इतर सेवा	118133	106672	130231	117251	141044	126989
तृतीय क्षेत्र एकूण (3.1 ते 3.7 ची बेरीज)		1002210	925416	1081452	995210	1166680	1074990
एकूण जिल्हा उत्पन्न		2178523	1910384	2201148	1940757	2418867	2142300
एकूण दरडोई जिल्हा उत्पन्न (₹)		--	--	--	--	70056	62046
एकूण राज्य उत्पन्न		77560965	69590440	83592859	74913695	89676749	80559286
एकूण जिल्हा उत्पन्नाची एकूण राज्य उत्पन्नाशी टक्केवारी		2.81	2.75	2.63	2.59	2.70	2.66
मागील वर्षाच्या तुलनेत झालेली वाढ/घट		2.74	3.30	1.04	1.59	9.89	10.38

आधार - अर्थ व सांख्यिकी संचालनालय, महाराष्ट्र शासन, मुंबई

टिप: सर्व माहिती अस्थायी (Provisional) आहे.

तक्ता क्र. ३.१
जिल्ह्यातील महत्वाच्या वस्तुंच्या त्रैमासिक सरासरी किरकोळ किंमती

जिल्हा :- औरंगाबाद

संदर्भ वर्ष :- २०१४-१५

अ. क्र.	वस्तूचे नाव व प्रत	परि-माण	एप्रिल-जून		जुलै-सप्टेंबर		ऑक्टोबर-डिसेंबर		जानेवारी-मार्च		वर्षाची सरासरी		मागील वर्षाच्या तुलनेत वाढ	
			नागरी	ग्रामीण	नागरी	ग्रामीण	नागरी	ग्रामीण	नागरी	ग्रामीण	नागरी	ग्रामीण	नागरी	ग्रामीण
१	२	३	४	५	६	७	८	९	१०	११	१२	१३	१४	१५
१	तांदूळ उतम (खु.बा.)	किलो	९८	४८	१००	४५	१०४	४८	९४	५०	९९.०२	४७.७१	१७.१५	५.८३
२	तांदूळ मध्यम (खु.बा.)	किलो	४३	३०	४४	३०	४५	३२	४२	३२	४३.५	३०.८३	१.४२	२.३४
३	गहू मध्यम (खु.बा.)	किलो	२३	२२	२३	२३	२४	२३	२३	२२	२३.३८	२२.३५	०.७७	१.३८
४	गहू स्वस्त धान्य दुकान	किलो	२	२	२	२	२	२	२	२	२	२	(-) २.६६	(-) २.६९
५	ज्वारी (संकरित) (खु.बा.)	किलो	लागू नाही	१७	लागू नाही	१७	१६	१७	१६	१८	१६	१७.१७	३	०.३३
६	ज्वारी (देशी)	किलो	२४	२४	२६	२७	२९	२५	२६	२४	२६.३५	२४.९२	२.०२	१.६२
७	बाजरी मध्यम	किलो	१९	१७	२०	१८	२१	१७	१९	१६	१९.४६	१६.७१	०.०५	०.४२
८	काबुली चणा (मध्यम)	किलो	७१	लागू नाही	७१	लागू नाही	७६	लागू नाही	८०	लागू नाही	७४.५	लागू नाही	२.७९	लागू नाही
९	हरभरा डाळ (मध्यम)	किलो	४८	४२	४५	४०	४४	४०	४५	४३	४५.४८	४१.२१	(-) ७.०४	(-) ८.८३
१०	तूरडाळ (मध्यम)	किलो	७४	७०	७५	७१	८०	७४	८६	८०	७८.७४	७३.७३	४.६६	४.८
११	मूगडाळ (मध्यम)	किलो	९२	९३	९०	९३	१००	९८	१११	१०५	९८.३	९७.३१	१६.७३	२१.८३
१२	उडीद डाळ- (मध्यम)	किलो	७४	६७	७६	७४	८४	७९	९२	७६	८१.४३	७३.८२	१३.५९	१७.९
१३	मसूर डाळ (मध्यम)	किलो	६५	६७	७०	७०	७५	७४	७५	७३	७१.१९	७१.०५	९.९३	१३.७६
१४	पांढरा वाटाणा (मध्यम)	किलो	५६	लागू नाही	६४	लागू नाही	६०	लागू नाही	५७	लागू नाही	५९.२५	लागू नाही	५.८१	लागू नाही
१५	साबुदाणा (मध्यम)	किलो	७८	लागू नाही	८१	लागू नाही	८३	लागू नाही	७३	लागू नाही	७८.५	लागू नाही	६.०१	लागू नाही
१६	शेंगदाणे (मध्यम)	किलो	७१	६५	७७	७४	८५	८०	८७	८३	७९.८२	७५.४६	(-) १.०८	(-) ३.१४
१७	रवा	किलो	२७	२६	२८	२५	२८	२४	२८	२५	२७.८८	२४.९	१.९८	(-) ०.५
१८	साखर (खु.बा.)	किलो	३५	३४	३५	३४	३२	३१	३०	२८	३३.२९	३१.६७	(-) ०.२९	(-) ०.९१
१९	गूळ पिवळा (मध्यम)	किलो	४३	३७	४५	३८	४२	३७	३९	३०	४२.११	३५.६१	(-) ०.७१	(-) १.६१
२०	गोंडतेल भुईमुगाचे (सुटे)	किलो	१२०	१३२	११०	११८	९५	१०५	९७	१०५	१०५.३१	११४.९२	(-) ३२.९५	(-) १६.९८
२१	वनस्पती तूप (सुटे)	किलो	७९	७६	७९	७८	८०	७५	७८	७१	७९.१२	७४.९८	२.३३	५.७१
२२	खाबरेल तेल (सुटे)	किलो	१६२	१२८	१८०	१४३	१९५	१४४	२१०	१५४	१८६.५८	१४२.५	४९.२७	३२.८९
२३	म्हशीचे दूध (सुटे)	लीटर	३८	४०	४२	४०	४५	४०	४५	४३	४२.५	४०.६३	६.०९	०.६३
२४	म्हशीचे शुध तूप	किलो	३८०	४४८	३८०	४५६	३९८	४७४	४२०	४७७	३९४.५	४६३.६३	२०.५४	४४.७९
२५	बोकडाचे मांस	किलो	३५४	३३५	३६३	३५०	३८२	३५०	३९३	३५५	३७२.७७	३४७.४२	४२.२७	१७.४२

तक्ता ३.१ पुढे चालू . . .

अ. क्र.	वस्तूचे नाव व प्रत	परिमाण	एप्रिल-जून		जुलै-सप्टेंबर		ऑक्टोबर-डिसेंबर		जानेवारी-मार्च		वर्षाची सरासरी		मागील वर्षाच्या तुलनेत वाढ	
			नागरी	ग्रामीण	नागरी	ग्रामीण	नागरी	ग्रामीण	नागरी	ग्रामीण	नागरी	ग्रामीण	नागरी	ग्रामीण
२६	कोंबडी (ब्राँयलर) न सोललेली	किलो	१४५	१४०	१६५	१४०	१७१	१४०	१७८	१४०	१६४.६३	१४०	२७.६	०
२७	ताजे मासे (स्थानिक) (मध्यम)	किलो	१६५	१७०	१६५	१७०	१९०	१८३	२२५	१७७	१८६.२१	१७५	३८.४४	१९
२८	अंडी कोंबडीची	डझन	५२	१२०	४८	१२०	५०	१३३	५४	१२३	५१.०२	१२४.१७	०.२८	१८.१७
२९	मीठ (पांढरे)	किलो	१६	१२	१७	१२	१६	१२	१७	१३	१६.६५	१२.३६	१.६५	०.३६
३०	हळद पावडर (सुटी)	१०० ग्रॅम	२०	१७	२०	१८	२३	१८	२३	१७	२१.३	१७.३८	१.३	०.५४
३१	गरम मसाला पावडर (स्थानिक)	१०० ग्रॅम	२२	४२	२४	५५	२४	६०	२४	६५	२३.५८	५५.२३	२.३८	१५.७३
३२	बटाटे	किलो	२१	२५	३३	३०	३१	२८	२४	२२	२७.३१	२६.१३	६.५४	७.२४
३३	कांदे	किलो	१४	१३	२५	२३	२२	१८	२१	१५	२०.४३	१७.२९	(-) ५.६	(-) ९.७९
३४	लसूण	१०० ग्रॅम	९	५	९	६	९	७	९	६	८.९४	५.६५	१.८७	१.६९
३५	केळी (जळगाव) (मध्यम)	डझन	२९	२२	३६	२६	३४	१८	३०	१८	३२.१	२०.७९	६.८८	१.५७
३६	सफरचंद (मध्यम)	किलो	१८१	१५०	१८०	१७०	१००	९७	१०८	१०१	१४२.३२	१२९.२९	३२.९१	२९.४
३७	चहापत्ती (टाटा व तत्सम)	किलो	२९६	२२१	२९५	२१८	२७१	२२०	२५८	२२०	२७९.९२	२१९.७९	२०.६९	(-) ११.०४
३८	रॉकेल (खु.बा.)	लीटर	३२	१९	३३	१९	३०	१९	२८	१९	३०.८१	१८.५	(-) ०.२१	(-) ०.२५
३९	पेट्रोल	लीटर	८२	लागू नाही	८०	लागू नाही	७४	लागू नाही	६६	लागू नाही	७५.५३	लागू नाही	(-) २.७२	लागू नाही
४०	डिझेल	लीटर	लागू नाही	६३	लागू नाही	६८	लागू नाही	६०	लागू नाही	५४	लागू नाही	६१.५२	लागू नाही	३.४
४१	गॅस सिलिंडर (स्वयंपाकाचा)	प्रत्येकी	४५६	लागू नाही	४५६	लागू नाही	४५६	लागू नाही	४५९	लागू नाही	४५६.५४	लागू नाही	१०.०२	लागू नाही
४२	काडेपेटी) ५० काडयांची(१ नग	१	१	१	१	१	१	१	१	१	१	०	०
४३	धुण्याचा साबण	२५० ग्रॅम	लागू नाही	८	लागू नाही	१०	लागू नाही	१०	लागू नाही	११	लागू नाही	९.८२	लागू नाही	१.९८
४४	प्रसाधन साबण (लक्स , हमाम इ.)	१ वडी	२३	२२	२३	२४	२४	२४	२५	२५	२३.५१	२३.८३	२.२१	३.०८
४५	ब्रेड (स्थानिक) ४०० ग्रॅम	१ पॅकेट	२४	२०	२५	२०	२५	२०	२५	१८	२४.५४	१९.५८	१.३	०
४६	टाल्कम पावडर (तत्सम/पॉन्डस)	१०० ग्रॅम	५२	लागू नाही	५२	लागू नाही	५४	लागू नाही	५५	लागू नाही	५२.९	लागू नाही	५.०७	लागू नाही
४७	टुथ पेस्ट /कोलगेट साधी(तत्सम)	१०० ग्रॅम	३७	३८	३७	३७	३८	३८	३८	३८	३७.६	३७.२५	१.३	१.४८

आधार - अर्थ व सांख्यिकी संचालनालय, महाराष्ट्र शासन, मुंबई

तक्ता क्र. ३.२
रास्त भाव धान्य दुकाने आणि रेशनकार्ड धारकांची संख्या

जिल्हा :- औरंगाबाद			संदर्भ वर्ष :- २०१४-१५									
अ. क्र.	तालुका	रास्त भाव धान्य दुकानांची संख्या		रेशनकार्ड धारकांची संख्या			गोदामांची संख्या			गोदामांची क्षमता (मेट्रीक टन)		
		चालू असलेली	निर्लिंबित	अं.अ.यो.	दा.रे.खा	दा.रे.व.	शासकीय	भाड्याने घेतलेली	भाड्याने दिलेली	शासकीय	भाड्याने घेतलेली	भाड्याने दिलेली
१	२	३	४	५	६	७	८	९	१०	११	१२	१३
१	कन्नड	२३७	३	५०४९	२५९४७	५०६०५	३	१	०	२९४०	१०००	०
२	सोयगांव	४९	१	२९८०	४५८४	१८५३५	१	०	०	५००	०	०
३	सिल्लोड	२०५	२	५०४७	१६९६१	३८८०७	३	३	०	१२५०	२२५०	०
४	फुलंब्री	१११	६	२२४०	७२७६	२८७८९	०	०	०	०	०	०
५	औरंगाबाद	४०२	२	३६३३०	६१६७९	२२६५२०	५	२	०	३७७८	०	०
६	खुलताबाद	८८	२	१९५४	१०४६	२२३०७	२	०	०	७५८०	३५००	०
७	वैजापूर	२१६	२	४६०८	१८६१८	३५३९४	३	०	०	१५००	०	०
८	गंगापूर	२४६	३	४७९४	२०२९५	५४१३४	३	१	०	४२४०	३००	०
९	पैठण	२२५	४	७२२३	२०५५३	३०६३०	८	०	०	४९००	०	०
एकूण		१७७९	२५	७०२२५	१७६९५९	५०५७२१	२८	७	०	२६६८८	७०५०	०

आधार :- जिल्हाधिकारी कार्यालय (पुरवठा शाखा), औरंगाबाद

तक्ता क्र. ३.३
अंत्योदय अन्न योजना, दारिद्र्य रेषेखालील (अं.अ.यो. वगळून) व दारिद्र्य रेषेवरील कुटुंबांसाठी अन्नधान्याचे नियतन व उचल (मेट्रीक टन)

जिल्हा :- औरंगाबाद		संदर्भ वर्ष :- २०१४-१५					
वर्ष	नियतन		उचल		उचलीची नियतनाशी टक्केवारी		
	तांदूळ	गहू	तांदूळ	गहू	तांदूळ	गहू	
१	२	३	४	५	६	७	
अंत्योदय अन्न योजना							
२०१०-११	१२४२३	१८८३७	१२४२३	१८८३७	१००.००	१००.००	
२०११-१२	११८०७	१५७२९	१११९५	१३५७०	९४.८१	८६.२७	
२०१२-१३	११५४२	१९६२०	११५४२	१५५२३	१००.००	७९.११	
२०१३-१४	१०९७१	२१६६०	१००१४	१८४५४	१००.००	१००.००	
२०१४-१५	१२४५३	१६५९७	१२४५३	१६५९७	१००.००	१००.००	
दारिद्र्य रेषेखालील (अं.अ.यो. वगळून)							
२०१०-११	३५०१९	४४३८३	३५०१९	४४३८३	१००.००	१००.००	
२०११-१२	३३१४४	४९६५६	३८८०१	४९६६३	११७.०६	१००.००	
२०१२-१३	३१२७२	४१५४४	३०६१८	४१५३०	९७.९०	९९.९६	
२०१३-१४	२८८१९	५१२०९	२६८५९	४७७९०	१००.००	१००.००	
२०१४-१५	४५९३५	६७७४१	४५९३५	६७७४१	१००.००	१००.००	
दारिद्र्य रेषेवरील							
२०१०-११	५३६१	३६९००	५३६१	३६९००	१००.००	१००.००	
२०११-१२	४८६३	३३५७६	४८०९	३२८७९	९८.८८	९७.९२	
२०१२-१३	७६३०	३२७०२	६२२४	३०७७५	८१.५७	९४.१०	
२०१३-१४	१६६३५	३९०१४	१०७४५	३५३६५	१००.००	१००.००	
२०१४-१५	८३५८	१२३७८	८३५८	१२३७८	१००.००	१००.००	

आधार :- जिल्हाधिकारी कार्यालय (पुरवठा शाखा)

तक्ता क्र. ४.१ (अ)

गोळा केलेला महसूल

(जमीन महसूल, वाढीव, संकिर्ण, जि.प., ग्रा.प., पं.स., सेस, इ.जी.एस., शिक्षण, अकृषक, सिटी सर्वे, वस्तीवाढ व नझूल)

जिल्हा : औरंगाबाद							संदर्भ वर्ष :- २०१४-१५		
(₹ हजार)									
अ. क्र.	तालुका	जमीन महसुलाची एकूण चालू मागणी	जमीन महसुलाची थकबाकी	एकूण मागणी	सूट	निलंबित वसुलीची रक्कम	वसुली पात्र रक्कम {५-(६+७)}	प्रत्यक्ष वसुली	खातेदारांची संख्या (शेतकरी)
१	२	३	४	५	६	७	८	९	१०
१	कन्नड	४३००	०	४३००	०	०	४३००	४७५४	८३४६९
२	सोयगांव	८९९	०	८९९	०	०	८९९	७६२	२६७२१
३	सिल्लोड	८५००	०	८५००	०	०	८५००	८४८३	७४१७९
४	फुलंब्री	१५००	०	१५००	०	०	१५००	१६८६	४६०४७
५	औरंगाबाद	१५०५००	०	१५०५००	०	०	१५०५००	३७६३६९	६२७५६
६	खुलताबाद	१२००	०	१२००	०	०	१२००	१२६८	२७३१८
७	वैजापूर	९२००	०	९२००	०	०	९२००	४५१४	१००५९३
८	गंगापूर	९२१३	२१३	९४२६	०	०	९०००	७४०५	७७००४
९	पैठण	९५००	०	९५००	०	०	९५००	५२१६	८२८२९
एकूण		१९४८१२	२१३	१९५०२५	०	०	१९४५९९	४१०४५७	५८०९१६

आधार - जिल्हाधिकारी कार्यालय (महसूल शाखा), औरंगाबाद

तक्ता क्र.४.१ (ब)

(खाणी, गौण खनिज, मत्स्य, कोर्ट फी व मुद्रांक, बी.बी.डी.आर, नोंदणीपत्र, महसूली, करमणूक, जाहिरात इत्यादी)

जिल्हा : औरंगाबाद							(₹ हजार)		संदर्भ वर्ष :- २०१४-१५	
अ. क्र.	तालुका	जमीन महसुलाची एकूण चालू मागणी	जमीन महसुलाची थकबाकी	एकूण मागणी	सूट	निलंबित वसुलीची रक्कम	वसुली पात्र रक्कम {५-(६+७)}	प्रत्यक्ष वसुली		
१	२	३	४	५	६	७	८	९		
१	कन्नड	४९६१८२	३९८१८	५३६०००	०	०	५३६०००	९०८९		
२	सोयगांव	४८९७७	४०२३	५३०००	०	०	५३०००	२६०३		
३	सिल्लोड	५३३०९०	३४९१०	५६८०००	०	०	५६८०००	९०३५		
४	फुलंब्री	८९७२७	१२७३	९१०००	०	०	९१०००	६३५०		
५	औरंगाबाद	२३४४९५९	५१०४१	२३९६०००	०	०	२३९६०००	१४४२४८		
६	खुलताबाद	८०४८५	१५१५	८२०००	०	०	८२०००	६६७४		
७	वैजापूर	६६०९३४	४२०६६	७०३०००	०	०	७०३०००	१२१६४		
८	गंगापूर	५३२६४९	३२३५१	५६५०००	०	०	५६५०००	१४२७६		
९	पैठण	११३९६३५	६६३६५	१२०६०००	०	०	१२०६०००	२९६४०		
	DTH	६०००००	०	६०००००	०	०	६०००००	७२५८२		
	मत्स्य	१६०५२	३९४८	२००००	०	०	२००००	१०३६		
	जिल्हा स्तरीय गौण खनिज	०	०	०	०	०	०	७७६९८		
	कोर्ट फी व मुद्रांक शुल्क	४५०००	५०००	५००००	०	०	५००००	०		
	नोंदणी पत्रावरील फी	९००	१००	१०००	०	०	१०००	०		
	जाहिरात कर व इतर बाबी	१५००	५००	२०००	०	०	२०००	०		
	आरआरसी वसूली	१३४२४५	२१७५५	१५६०००	०	०	१५६०००	७६९०		
	करमणूक शुल्क हानी	०	०	०	०	०	०	१३८२३		
एकूण		६७२४३३५	३०४६६५	७०२९०००	०	०	७०२९०००	४०६९०८		

आधार - जिल्हाधिकारी कार्यालय (महसूल शाखा), औरंगाबाद

तक्ता क्र.४.१ (क)

(तगाई, अधिक धान्य, मृद संधारण, वन जमीन कर्ज, अकृषीक कर्ज, आदर्श गृहनिर्माण, पश्चिम पाकिस्तानातून आलेले निर्वासित त्यांची मोडतोड, प्रकल्पग्रस्तांना, कुळांना दिलेले कर्ज, पूरग्रस्त, जमीन सुधारणा इत्यादी)

जिल्हा : औरंगाबाद							संदर्भ वर्ष :- २०१४-१५	
(₹ हजार)								
अ. क्र.	तालुका	जमीन महसुलाची एकूण चालू मागणी	जमीन महसुलाची थकबाकी	एकूण मागणी	सूट	निलंबित वसुलीची रक्कम	वसुली पात्र रक्कम {५- (६+७)}	प्रत्यक्ष वसुली
१	२	३	४	५	६	७	८	९
१	कन्नड	५०	११००	११५०	०	०	११५०	०
२	सोयगांव	५०	१००	१५०	०	०	१५०	०
३	सिल्लोड	५०	१००	१५०	०	०	१५०	०
४	फुलंब्री	०	०	०	०	०	०	०
५	औरंगाबाद	५०	५००	५५०	०	०	५५०	०
६	खुलताबाद	५०	१००	१५०	०	०	१५०	०
७	वैजापूर	५०	१००	१५०	०	०	१५०	०
८	गंगापूर	५०	२००	२५०	०	०	२५०	०
९	पैठण	५०	६००	६५०	०	०	६५०	०
एकूण		४००	२८००	३२००	०	०	३२००	०

आधार - जिल्हाधिकारी कार्यालय (महसूल शाखा), औरंगाबाद

तक्ता क्र. ४.२

स्थानिक स्वराज्य संस्थांचे उत्पन्न व खर्च

जिल्हा :- औरंगाबाद

संदर्भ वर्ष :- २०१४-१५

(₹ लाखात)						
अ. क्र.	बाब	ग्रामपंचायत	जिल्हा परिषद	महानगर पालिका	कटक मंडळ	नगरपरिषदा
१	२	३	४	५	६	७
स्थानिक स्वराज्य संस्थांची संख्या		८५८	१	१	१	६
अ) जमा						
१	सुरुवातीची शिल्लक	३८३७.३३	२८९०९.८४	२२६३.००	३७५.१६	७४४५.७९
२	चालू वर्षातील जमा					
	२.१ शासकीय अनुदाने व वर्गणी	२९८२.७४	९२८८३.५४	२४०१.००	१३५९.५०	५३८४.२०
	२.२ सर्व प्रकारचे कर	१६६१.१५	१७४.६२	२९८९६.००	१३७.५९	७०३.५१
	२.३ इतर जमा	३७०४.४१	५९५८.०३	८९४५.००	७९.६५	२३३६.५९
	२.४ एकूण (बाब २.१ ते २.३)	८३४८.३०	९९०१६.१९	४१२४२.००	१५७६.७४	८४२४.३०
एकूण प्राप्ती (सुरुवातीची शिल्लक मिळून)		१२१८५.६३	१२७९२६.०३	४३५०५.००	१९५१.९०	१५८७०.०९
ब) खर्च						
३	चालू वर्षातील खर्च					
	३.१ सामान्य प्रशासन	८३७.००	७४१०.६८	१५५७४.००	४५५.६६	१३६६.७७
	३.२ शिक्षण	२२०.००	५१६३५.५४	८६.००	१.९९	२८८.७६
	३.३ सार्वजनिक आरोग्य	१८२०.२४	३७२७.८४	८७६.००	६०.२२	११७३.०५
	३.४ इतर	५६४६.२४	२९३२७.६९	२४५६८.००	९७१.८६	७९०४.९१
	एकूण (३.१ ते ३.४)	८५२३.४८	९२१०१.७५	४११०४.००	१४८९.७३	१०७३३.४९
४	अखेरची शिल्लक	३६६२.१५	३५८२४.२८	२४०१.००	४६२.१७	५१३६.६०
एकूण		१२१८५.६३	१२७९२६.०३	४३५०५.००	१९५१.९०	१५८७०.०९
आधार:- जिल्हा परिषद (पंचायत विभाग), औरंगाबाद / महानगरपालिका/ कटक मंडळ/नगरपरिषदा.						

टीप: जि.प., कटक मंडळ व न.पा. यांच्या सुरुवातीच्या शिल्लका ह्या ताळेबंदानंतर सुधारित झाल्याने त्यात बदल झाला आहे.

तक्ता क्र. ४.३
नागरी स्थानिक स्वराज्य संस्थांचे उत्पन्न व खर्च

(₹ लाखात)

जिल्हा :- औरंगाबाद		संदर्भ वर्ष :- २०१४-१५							
बाब	महानगर पालिका	नगरपरिषदा				नगर पंचायती	कटक मंडळे	सर्व नागरी संस्था	
		वर्ग 'अ'	वर्ग 'ब'	वर्ग 'क'	सर्व				
१	२	३	४	५	६	७	८	९	
उत्पन्न									
१	आरंभीची शिल्लक	२२६३.००	०.००	२८४४.०८	४६०१.७१	७४४५.७९	०.००	३७५.१६	१००८३.९५
२	जमा								
	२.१. पट्टी, कर इत्यादी	२९८९६.००	०.००	१७४.१५	५०१.५७	६७५.७२	०.००	१३५९.५०	३१९३१.२२
	२.२. शासकीय अनुदाने	२४०१.००	०.००	१४७७.१७	३९०७.०३	५३८४.२०	०.००	०.०२	७७८५.२२
	२.३. वाणिज्यिक उपक्रमांपासून	०.००	०.००	७९.५३	४९.१३	१२८.६६	०.००	१३७.५७	२६६.२३
	२.४. ठेवी आणि कर्जे इ.	०.००	०.००	३२.४४	१२३.५८	१५६.०२	०.००	१०.०४	१६६.०६
	२.५. इतर उत्पन्न	८४४५.००	०.००	९०.३९	२०४१.४५	२१३१.८४	०.००	६९.६१	१११४६.४५
	एकूण जमा (२)	४१२४२.००	०.००	१८५३.६८	६६२२.७६	८४७६.४४	०.००	१५७६.७४	५२२९५.१८
	एकूण उत्पन्न (१ + २)	४३५०५.००	०.००	४६९७.७६	११२२४.४७	१५९२२.२३	०.००	१९५१.९०	६१३७९.१३
खर्च									
१	प्रशासन								
	(अ) आस्थापना	१४२३०.००	०.००	८८.९५	२४८.२५	३३७.२०	०.००	३३३.१७	१४९००.३७
	(ब) इतर	१३४४.००	०.००	०.००	९०.६३	९०.६३	०.००	१२२.४९	१५५७.१२
२	कर वसुली	१०.००	०.००	६२.६१	१६२.७१	२२५.३२	०.००	०.००	२३५.३२
३	सार्वजनिक दिवाबत्ती	८४६.००	०.००	३९.५९	१६१.७२	२०१.३१	०.००	४०.८५	१०८८.१६
४	पाणीपुरवठा	१३१४९.००	०.००	१३९.९६	४६४.७९	६०४.७५	०.००	१६४.८२	१३९१८.५७
५	सार्वजनिक सुरक्षा	३०.००	०.००	८.२३	११०.८६	११९.०९	०.००	१७.९४	१६७.०३
६	सार्वजनिक आरोग्य	८७६.००	०.००	२७२.०७	३३६.८९	६०८.९६	०.००	६०.२२	१५४५.१८
७	जलनिःसारण व मलनिःसारण	१००९.००	०.००	०.००	३३४.६२	३३४.६२	०.००	६४.१३	१४०७.७५
८	बांधकामे	२१२४.००	०.००	१९१०.७२	२१९४.५४	४१०५.२६	०.००	२९४.२५	६५२३.५१
९	परिवहन	०.००	०.००	०.००	०.००	०.००	०.००	१०.००	१०.००
१०	शिक्षण	८६.००	०.००	०.००	२८८.७६	२८८.७६	०.००	१.९९	३७६.७५
११	दुर्बल घटकांवरील खर्च	८४५.००	०.००	३०.३८	२८.०८	५८.४६	०.००	०.००	९०३.४६
१२	विशेष खर्च व दिलेली कर्जे	०.००	०.००	०.००	१६८३.७४	१६८३.७४	०.००	३३१.२६	२०१५.००
१३	इतर खर्च	६५५५.००	०.००	१०३.७३	२०२३.८०	२१२७.५३	०.००	४८.६१	८७३१.१४
२	एकूण खर्च (१ ते १३)	४११०४.००	०.००	२६५६.२४	८१२९.३९	१०७८५.६३	०.००	१४८९.७३	५३३७९.३६
	अखेरची शिल्लक	२४०१.००	०.००	२०४१.५२	३०९५.०८	५१३६.६०	०.००	४६२.१७	७९९९.७७
	एकूण खर्च (१ + २)	४३५०५.००	०.००	४६९७.७६	११२२४.४७	१५९२२.२३	०.००	१९५१.९०	६१३७९.१३

आधार - महानगरपालिका, सर्व नगर परिषदा, कटक मंडळ, औरंगाबाद

टीप: क वर्ग न.पा. आणि कटक मंडळ यांच्या सुरुवातीच्या शिल्लका ह्या ताळेबंदानंतर सुधारित झाल्याने त्यात बदल झाला आहे.

तक्ता क्र. ४.४

ग्रामपंचायतीचे उत्पन्न व खर्च

(₹ लाखात)

जिल्हा :- औरंगाबाद		संदर्भ वर्ष :- २०१४-१५		
बाब	२०१३-१४		२०१४-१५	
	प्रत्यक्ष	टक्केवारी	प्रत्यक्ष	टक्केवारी
१	२	३	४	५
उत्पन्न				
(अ) आरंभीची शिल्लक	३६५४.९२	४१.४५	३८३७.३३	३१.४९
(ब) जमा				
१. कर				
i) जमीन व इतर मालमत्ता कर	१०५४.२४	११.९५	९३२.६२	७.६५
ii) इतर कर व शुल्क	४५४.३८	५.१५	७२८.५३	५.९८
२. शासकीय अनुदाने	१५८६.१७	१७.९९	३९३.४२	३.२३
३. अंशदान, देणग्या व इतर अनुदाने	३१८.५२	३.६१	२५८९.३२	२१.२५
४. इतर जमा	१७५०.२३	१९.८५	३७०४.४१	३०.४०
एकूण जमा (ब)	५१६३.५४	५८.५५	८३४८.३०	६८.५१
एकूण उत्पन्न (अ+ब)	८८१८.४६		१२१८५.६३	
खर्च				
१. प्रशासन	९६८.६२	१३.१७	८३७.००	९.८२
२. आरोग्य व स्वच्छता	१५१२.९७	२०.५७	१८२०.२४	२१.३६
३. सावर्जनिक बांधकामे	३७४१.६१	५०.८६	२००३.६७	२३.५१
४. सावर्जनिक दिवाबत्ती	३२३.५८	४.४०	१९३.२३	२.२७
५. शिक्षण	७.३४	०.१०	२२०.००	२.५८
६. लोककल्याण	२२४.७६	३.०६	२२०.६६	२.५९
७. इतर खर्च	५७७.६७	७.८५	३२२८.६८	३७.८८
एकूण खर्च (१ ते ८)	७३५६.५५		८५२३.४८	
आधार: उपमुख्य कार्यकारी अधिकारी (पंचायत विभाग) जिल्हा परिषद, औरंगाबाद.				

टीप: सुरुवातीची शिल्लक ही ताळेबंदानंतर सुधारित झाल्याने त्यात बदल झाला आहे.

तक्ता क्र. ४.५
जिल्हा परिषदेचे उत्पन्न

(₹ लाखात)

जिल्हा :- औरंगाबाद		संदर्भ वर्ष :- २०१४-१५	
बाब	२०१३-१४	२०१४-१५ (प्रत्यक्ष)	
१	२	३	
अ) आरंभीची शिल्लक	२५८६७.५६	२८९०९.८४	
ब) महसुली जमा			
१. स्वनिर्मित साधनांपासून	२२१६.४३	२०७९.८७	
२. शासकीय अनुदाने	०.००	०.००	
२.१.सांविधिक अनुदाने			
i) सहेतुक	५२६७५.४२	५८९९२.२९	
ii) आस्थापना	१११४२.१२	१२३९७.७६	
iii) योजनांतर्गत	१२५४३.३९	१४४०६.१९	
iv) इतर	०.००	०.००	
२.२ अभिकरण योजनांसाठी	-२४२४.२७	-६७१.२३	
३. इतर साधनांपासून उत्पन्न	७७७६.५३	७७५८.५४	
क) भांडवली जमा	४८०४.७५	३९५९.०४	
ड) एकूण जमा (ब+क)	८८३२१.७५	९९०१६.१९	
एकूण उत्पन्न (अ+ड)	११४१८९.३१	१२७९२६.०३	

तक्ता क्र. ४.५
जिल्हा परिषदेचा खर्च

(₹ लाखात)

जिल्हा :- औरंगाबाद		संदर्भ वर्ष :- २०१४-१५	
बाब	२०१३-१४	२०१४-१५ (प्रत्यक्ष)	
१	२	३	
अ) महसुली खर्च			
१. सामान्य प्रशासन	६५१७.२७	७४१०.६८	
२. शिक्षण	४५८८६.२५	५१६३५.५४	
३. सार्वजनिक बांधकामे	९१३.८६	४२४३.६३	
४. पाटबंधारे	९४९.३१	८७४.७८	
५. कृषी	७१३.८६	८७४.६४	
६. पशुसंवर्धन	१०२३.४३	९४५.६	
७. वने	०.००	०.००	
८. सार्वजनिक आरोग्य	३५८४.३५	३७२७.८४	
९. समाज कल्याण	१५५३.७	९७९.०१	
१०. इतर खर्च	१०२९४.६२	७३९४.२८	
एकूण (अ)	७१४३६.६५	७८०८६.००	
ब) भांडवली खर्च	१३८४२.८२	१४०१५.७५	
क) एकूण (अ+ब)	८५२७९.४७	९२१०१.७५	
ड) अखेरची शिल्लक	२८९०९.८४	३५८२४.२८	
एकूण खर्च (क + ड)	११४१८९.३१	१२७९२६.०३	

आधार : मुख्य लेखा व वित्त अधिकारी, जिल्हा परिषद, औरंगाबाद

टीप: सुरुवातीची शिल्लक ही ताळेबंदानंतर सुधारित झाल्याने त्यात बदल झाला आहे.

तक्ता क्र. ४.६
तालुकानिहाय बँक कार्यालये, वर्गीकृत बँकांची संख्या, ठेवी व कर्जे

जिल्हा :- औरंगाबाद						संदर्भ वर्ष :- २०१४-१५	
अ. क्र.	तालुका	बँकांची कार्यालये असलेली गावे व शहरे	वर्गीकृत बँका (संख्या)	वर्गीकृत बँकांची शाखा कार्यालये	वर्गीकृत बँकांच्या ठेवी (₹ लाखात)	वर्गीकृत बँकांनी दिलेली कर्जे (₹ लाखात)	
						कृषक	अकृषक
१	२	३	४	५	६	७	८
१	कन्नड	१८	८	३३	--	--	--
२	सोयगांव	८	३	१३	--	--	--
३	सिल्लोड	२४	११	४२	--	--	--
४	फुलंब्री	८	७	१२	--	--	--
५	औरंगाबाद	२३	४१	१७६	--	--	--
६	खुलदाबाद	८	६	१२	--	--	--
७	वैजापूर	१९	७	३५	--	--	--
८	गंगापूर	२२	११	३९	--	--	--
९	पैठण	२२	७	३९	--	--	--
एकूण		१५२	४१	४०१	१२७७७३२	३११८६७	९३८४९०

आधार :- अग्रणी जिल्हा व्यवस्थापक, जिल्हा अग्रणी बँक (महाराष्ट्र बँक) औरंगाबाद

टिप :- तालुकानिहाय ठेवी व वाटप केलेली कर्जे वाटपाबाबतची माहिती उपलब्ध नसल्यामुळे जिल्हाचे एकूण ठेवी व कर्जे वाटपाची आकडेवारी देण्यात आलेली आहे.

तक्ता क्र. ४.७
जिल्हयातील आयुर्विमा विषयक आकडेवारी

जिल्हा :- औरंगाबाद				संदर्भ वर्ष :- २०१४-१५	
अ. क्र.	बाब	परिमाण	तपशील		
			भारतीय जीवन विमा निगम	खाजगी आयुर्विमा कंपनी	
१	२	३	४	५	
१	जिल्हयातील शाखा	संख्या	११	३	
२	चालू विमा पॉलिसीज	संख्या	७१००२७	८३८८	
३	मार्च अखेर व्यपगत विमा पॉलिसीज	संख्या	५८०५८०	६५३६	
४	नवीन व्यवसाय				
	४.१ उतरविलेली विमापत्रे	संख्या	६१९५४	१६८६	
	४.२ विमा रक्कम	(₹ लाख)	१५२१३५.००	१२५१७.७४	
	४.३ विम्याचा प्रथम हप्ता रक्कम	(₹ लाख)	७२८१.६६	४८४.५७	
५	जिल्हयातील विमा प्रतिनिधीची संख्या				
	५.१ एकूण विमा प्रतिनिधी	संख्या	४०३२	३७४	
	५.२ एकूण पैकी ग्रामीण विमा प्रतिनिधी	संख्या	११२३	१११	
	५.३ एकूण पैकी महिला विमा प्रतिनिधी	संख्या	१०६३	१२१	
	५.४ एकूण महिला प्रतिनिधीपैकी ग्रामीण महिला प्रतिनिधी	संख्या	२३२	२४	

आधार :- भारतीय जीवन बीमा निगम, औरंगाबाद/ श्रीराम लाईफ इन्सुरन्स, मुंबई/ स्टार युनियन दाईची लाईफ इन्सुरन्स, मुंबई/ टाटा एआयए लाईफ इन्सुरन्स, औरंगाबाद

तक्ता क्र. ४.८
जिल्ह्यातील बचत गटांबाबतची माहिती

जिल्हा :- औरंगाबाद											संदर्भ वर्ष :- २०१४-१५	
अ. क्र.	तालुका	स्थापन झालेले बचत गट			मुख्य व्यवसायासाठी बँक जोडणी झालेले बचत गट			खेळते भांडवलासाठी बँक जोडणी झालेले बचत गट			व्यवसाय सुरू केलेल्या बचत गट	
		दा.रे. खालील	दा.रे. वरील	एकूण	दा.रे. खालील	दा.रे. वरील	एकूण	दा.रे. खालील	दा.रे. वरील	एकूण	संख्या	आर्थिक वर्षात केलेली उलाढाल (₹ लाख)
१	२	३	४	५	६	७	८	९	१०	११	१२	१३
१	कन्नड	५३	--	५३	५३	--	५३	७१	--	७१	५३	६३.७२
२	सोयगांव	२१	--	२१	१७	--	१७	३०	--	३०	१७	४१.००
३	सिल्लोड	६२	--	६२	६२	--	६२	६४	--	६४	६२	५९.००
४	फुलंब्री	३२	--	३२	३२	--	३२	३७	--	३७	३२	११.५०
५	औरंगाबाद	३९	--	३९	३९	--	३९	२६	--	२६	३९	९१.४२
६	खुलताबाद	४३	--	४३	४३	--	४३	३०	--	३०	४३	५४.३३
७	वैजापूर	४०	--	४०	४०	--	४०	३३	--	३३	४०	१२.८७
८	गंगापूर	४९	--	४९	४९	--	४९	४४	--	४४	४९	१७.५०
९	पैठण	४६	--	४६	४६	--	४६	५७	--	५७	४६	१७.२५
	एकूण	३८५	०	३८५	३८१	०	३८१	३९२	०	३९२	३८१	३६८.५९

आधार - प्रकल्प संचालक, जिल्हा ग्रामीण विकास यंत्रणा, जि.प., औरंगाबाद / जिल्हा समन्वय अधिकारी, महिला आर्थिक विकास महामंडळ, औरंगाबाद.

तक्ता क्र. ४.९
जिल्ह्यातील जिल्हा ग्रामीण विकास यंत्रणा व महिला आर्थिक विकास महामंडळ यांच्या मार्फत स्थापित बचत गटांबाबतची माहिती

जिल्हा :- औरंगाबाद											संदर्भ वर्ष :- २०१४-१५	
अ. क्र.	तालुका	निर्मित बचत गट (संख्या)										
		जिल्हा ग्रामीण विकास यंत्रणा (दा.रे.खा.कु)										
		मागील वर्षाअखेर	अहवाल वर्षात	एकूण (३+४)	एकूणपैकी महिला बचतगट	एकूणपैकी कार्यरत असलेले बचत गट	प्रथम प्रतवारी झालेले एकूण बचत गट	द्वितीय प्रतवारी झालेले एकूण बचत गट	व्यवसाय करीत असलेले बचतगट			
							प्राथमिक क्षेत्र	द्वितीय क्षेत्र	तृतीय क्षेत्र			
१	२	३	४	५	६	७	८	९	१०	११	१२	
१	कन्नड	७७४	५३	८२७	६०३	२९७	४१७	२८४	२४२	१५	५	
२	सोयगांव	६४०	२१	६६१	६१६	२५६	२५६	१५२	१३५	७	४	
३	सिल्लोड	८१७	६२	८७९	७३०	५५४	५५४	३२८	२६५	११	६	
४	फुलंब्री	४११	३२	४४३	३४६	१७०	३८०	१६९	१४१	९	५	
५	औरंगाबाद	९४४	३९	९८३	८६६	२८७	२१६	१२०	५४	७	७	
६	खुलताबाद	३९९	४३	४४२	३६८	१८६	२६५	१८४	१७१	७	७	
७	वैजापूर	७९४	४०	८३४	६८७	३१७	४०९	२९३	२४२	१०	१०	
८	गंगापूर	८१४	४९	८६३	७२२	३९२	६७१	२४९	१८२	८	६	
९	पैठण	९९३	४६	१०३९	९००	४०५	३८६	३१७	२६९	१०	५	
	एकूण	६५८६	३८५	६९७१	५८३८	२८६४	३५५४	२०९६	१७०१	८४	५५	

आधार - प्रकल्प संचालक, जिल्हा ग्रामीण विकास यंत्रणा, जि.प., औरंगाबाद

तक्ता क्र. ४.९ पुढे चालू.....

निर्मित बचत गट (संख्या) महिला आर्थिक विकास महामंडळ									
मागील वर्षअखेर	अहवाल वर्षात	एकूण (१३+१४)	एकूणापैकी महिला बचतगट	एकूणापैकी कार्यरत असलेले बचत गट	प्रथम प्रतवारी झालेले एकूण बचत गट	द्वितीय प्रतवारी झालेले एकूण बचत गट	व्यवसाय करीत असलेले बचतगट		
							प्राथमिक स्वरूपाचे	द्वितीय स्वरूपाचे	तृतीय स्वरूपाचे
१३	१४	१५	१६	१७	१८	१९	२०	२१	२२
०	०	०	०	०	०	०	०	०	०
०	०	०	०	०	०	०	०	०	०
२१७	२१	२३८	२३८	२३८	३५	७३	१३	३७	०
१८८	१९	२०७	२०७	१९७	४२	२७	२६	२३	०
१६९	४३	२१२	२१२	२०१	३७	३३	११	१९	०
१५६	०	१५६	१५६	१५६	०	०	०	०	०
१३२	०	१३२	१३२	१३२	०	०	०	०	०
६४८	१७४	८२२	८२२	७९८	२११	३२३	६७	१९२	०
२२७	३४	२६१	२६१	२२८	३५	३७	२२	१९	०
१७३७	२९१	२०२८	२०२८	१९५०	३६०	४९३	१३९	२९०	०

आधार - जिल्हा समन्वय अधिकारी, महिला आर्थिक विकास महामंडळ, औरंगाबाद.

तक्ता क्र. ५.१
जमिनीच्या वापराविषी माहिती (हेक्टर मध्ये)

जिल्हा :- औरंगाबाद				संदर्भ वर्ष :- २०१४-१५			
अ. क्र.	तालुका	एकूण भौगोलिक क्षेत्र	जंगल व्याप्त क्षेत्र	शेतोला उपलब्ध नसलेले क्षेत्र			पडीत जमिनीव्यतिरिक्त लागवड न झालेली एकूण जमीन
				बिगर शेतो वापराखालील जमीन	पडीत/लागवडी लायक नसलेली जमीन	एकूण (५+६)	
१	२	३	४	५	६	७	८
१	कन्नड	१५६५०३	३०३१२	१०००४	२५४०	१२५४४	५८७०
२	सोयगांव	६१६९४	१२५११	३५७६	४७०	४०४६	३९०
३	सिल्लोड	१३८२८१	२८२७	२००११	२१००	२२१११	६४१२
४	फुलंब्री	७३४९०	४४२५	३७४७	८५	३८३२	४२३८
५	औरंगाबाद	१०३३३८	२२४६३	१००२०	०	१००२०	०
६	खुलताबाद	४६८९१	२०४७	३०९५	२०५	३३००	५९०८
७	वैजापूर	१४२८८६	३०५७	९६१८	२२३७	११८५५	९३१२
८	गंगापूर	१२७९९९	२२१९	१५३३६	१२८६	१६४२२	५२२०
९	पैठण	१३०८५१	१५५४	२५४८५	७२८	२६२१३	८०२२
	एकूण	९८९९३३	८१४१५	१००६९२	९६५१	११०३४३	४५३७२

पडीत जमीन			निव्वळ क्षेत्र	एकापेक्षा अधिक (दुसोटा क्षेत्र)	लागवडी खालील एकूण क्षेत्र (१२+१३)	लागवडी लायक क्षेत्र
चालू पड	इतर पड	एकूण पड (९+१०)				
९	१०	११	१२	१३	१४	१५
२११५	११४०	३२५५	१०४५२२	१५८३४	१२०३५६	१०३५६६
०	०	०	४४७४७	३९११	४८६५८	३७५५०
४२२०	३०२५	७२४५	९९६८६	२५५४८	१२५२३४	११३१२८
२३३७	१५१०	३८४७	५७१४८	७४६५	६४६१३	४९९२७
०	०	०	७०८५५	१४९३३	८५७८८	६२२९४
१११०	१९७५	३०८५	३२५५१	४७०७	३७२५८	३७५०६
१९८७	२१४०	४१२७	११४५३५	१३०२६	१२७५६१	१३१०५२
४४१०	३५१५	७९२५	९६२१३	१९६७१	११५८८४	९९०६०
७२३५	४५९८	११८३३	८३२२९	२२९४१	१०६१७०	९५१९०
२३४१४	१७९०३	४१३१७	७०३४८६	१२८०३६	८३१५२२	७२९२७३

आधार - जिल्हा अधिक्षक कृषी अधिकारी, औरंगाबाद

तक्ता क्र. ५.२
निरनिराळ्या पिकांखालील क्षेत्र

हेक्टर मध्ये

जिल्हा :- औरंगाबाद								संदर्भ वर्ष :- २०१४-१५	
अ. क्र.	तालुका	तांदूळ		गहू		खरीप ज्वारी		रब्बी ज्वारी	
		पिकांखालील क्षेत्र	ओलिताचे क्षेत्र	पिकांखालील क्षेत्र	ओलिताचे क्षेत्र	पिकांखालील क्षेत्र	ओलिताचे क्षेत्र	पिकांखालील क्षेत्र	ओलिताचे क्षेत्र
१	२	३	४	५	६	७	८	९	१०
१	कन्नड	०	०	८८८७	८८८७	६६९	०	११९३	१९०
२	सोयगांव	०	०	१५१९	१५१९	१०५२	०	६९०	११३
३	सिल्लोड	०	०	१४३६५	१४३६५	७४४	०	५९०	११५
४	फुलंब्री	०	०	२६००	२६००	०	०	९७३	१५०
५	औरंगाबाद	०	०	२१६७	२१६७	०	०	८९२२	८५०
६	खुलताबाद	०	०	६९५	६९५	०	०	२४५२	२०५
७	वैजापूर	०	०	१९९६	१९९६	०	०	३९६५	३०४
८	गंगापूर	०	०	२२८७	२२८७	०	०	९८७०	६३०
९	पैठण	०	०	२६५३	२६५३	०	०	१५४९०	१०९०
	एकूण	०	०	३७१६९	३७१६९	२४६५	०	४४१४५	३६४७

जिल्हा :- औरंगाबाद								संदर्भ वर्ष :- २०१४-१५	
अ. क्र.	तालुका	एकूण ज्वारी		बाजरी		मका		वरी	
		पिकांखालील क्षेत्र	ओलिताचे क्षेत्र	पिकांखालील क्षेत्र	ओलिताचे क्षेत्र	पिकांखालील क्षेत्र	ओलिताचे क्षेत्र	पिकांखालील क्षेत्र	ओलिताचे क्षेत्र
१	२	११	१२	१३	१४	१५	१६	१७	१८
१	कन्नड	१८६२	१९०	२८३७	०	३३९३०	५६०	०	०
२	सोयगांव	१७४२	११३	१३०१	०	५९७२	५०४	०	०
३	सिल्लोड	१३३४	११५	२४९७	०	३६८१२	३०४४	०	०
४	फुलंब्री	९७३	१५०	२५२३	०	१९७५२	१२०५	०	०
५	औरंगाबाद	८९२८	८५०	६१३१	०	९९९८	२१८	०	०
६	खुलताबाद	२४५२	२०५	१४१२	०	१०९३५	८८	०	०
७	वैजापूर	३९६५	३०४	६०८८	०	१९८१६	१०१६	०	०
८	गंगापूर	९८७०	६३०	३८५७	०	१४९७०	८२०	०	०
९	पैठण	१५४९०	१०९०	५८११	०	३१३०	७४	०	०
	एकूण	४६६१६	३६४७	३२४५७	०	१५५३१५	७५२९	०	०

जिल्हा :- औरंगाबाद								संदर्भ वर्ष :- २०१४-१५	
अ. क्र.	तालुका	नाचणी		राळा		सावा		भादली	
		पिकांखालील क्षेत्र	ओलिताचे क्षेत्र	पिकांखालील क्षेत्र	ओलिताचे क्षेत्र	पिकांखालील क्षेत्र	ओलिताचे क्षेत्र	पिकांखालील क्षेत्र	ओलिताचे क्षेत्र
१	२	१९	२०	२१	२२	२३	२४	२५	२६
१	कन्नड	०	०	०	०	०	०	०	०
२	सोयगांव	०	०	०	०	०	०	०	०
३	सिल्लोड	०	०	०	०	०	०	०	०
४	फुलंब्री	०	०	०	०	०	०	०	०
५	औरंगाबाद	०	०	०	०	०	०	०	०
६	खुलताबाद	०	०	०	०	०	०	०	०
७	वैजापूर	०	०	०	०	०	०	०	०
८	गंगापूर	०	०	०	०	०	०	०	०
९	पैठण	०	०	०	०	०	०	०	०
	एकूण	०	०	०	०	०	०	०	०

आधार - जिल्हा अधीक्षक कृषी अधिकारी, औरंगाबाद

तक्ता क्र.५.२ पुढे चालू . . .

जिल्हा :- औरंगाबाद								संदर्भ वर्ष :- २०१४-१५	
अ. क्र.	तालुका	इतर तृणधान्ये		एकूण तृणधान्ये		हरभरा		तूर	
		पिकांखालील क्षेत्र	ओलिताचे क्षेत्र	पिकांखालील क्षेत्र	ओलिताचे क्षेत्र	पिकांखालील क्षेत्र	ओलिताचे क्षेत्र	पिकांखालील क्षेत्र	ओलिताचे क्षेत्र
१	२	२७	२८	२९	३०	३१	३२	३३	३४
१	कन्नड	८७	०	४७६०३	९६३७	४४९०	२५०	१६३५	६७
२	सोयगांव	४३७	०	१०९७१	२१३६	१३५२	१९०	१०३५	९४
३	सिल्लोड	०	०	५५००८	१७५२४	७८१२	५२०	२१२२	२६४
४	फुलंब्री	१२७६	०	२७१२४	३९५५	३३७५	३१५	९९५	६६
५	औरंगाबाद	१५	०	२७२३३	३२३५	२५६२	११०	३०६२	१०७
६	खुलताबाद	१०३	०	१५५९७	९८८	११०३	१३१	१२७५	६६
७	वैजापूर	१२४०	०	३३१०५	३३१६	२९६४	२०२	१५८०	१५२
८	गंगापूर	२५०	०	३१२३४	३७३७	३७३०	२६१	३८०२	३०२
९	पैठण	७	०	२७०९१	३८१७	३०७५	२१०	६९८५	४०५
	एकूण	३४१५	०	२७४९६६	४८३४५	३०४६३	२१८९	२२४९१	१५२३

जिल्हा :- औरंगाबाद								संदर्भ वर्ष :- २०१४-१५	
अ. क्र.	तालुका	मुग		उडीद		कुळीथ		मठ	
		पिकांखालील क्षेत्र	ओलिताचे क्षेत्र	पिकांखालील क्षेत्र	ओलिताचे क्षेत्र	पिकांखालील क्षेत्र	ओलिताचे क्षेत्र	पिकांखालील क्षेत्र	ओलिताचे क्षेत्र
१	२	३५	३६	३७	३८	३९	४०	४१	४२
१	कन्नड	७१७	०	५९६	०	०	०	०	०
२	सोयगांव	८६७	०	८२६	०	०	०	०	०
३	सिल्लोड	२२०६	०	१९२०	०	०	०	०	०
४	फुलंब्री	२३९	०	३६	०	०	०	०	०
५	औरंगाबाद	५०३	०	५१	०	०	०	०	०
६	खुलताबाद	२४०	०	०	०	०	०	०	०
७	वैजापूर	७४४	०	०	०	०	०	०	०
८	गंगापूर	२२४	०	०	०	०	०	०	०
९	पैठण	२४७	०	०	०	०	०	०	०
	एकूण	५९८७	०	३४२९	०	०	०	०	०

जिल्हा :- औरंगाबाद								संदर्भ वर्ष :- २०१४-१५	
अ. क्र.	तालुका	वाल		वाटाणा		इतर कडधान्ये		एकूण कडधान्ये	
		पिकांखालील क्षेत्र	ओलिताचे क्षेत्र	पिकांखालील क्षेत्र	ओलिताचे क्षेत्र	पिकांखालील क्षेत्र	ओलिताचे क्षेत्र	पिकांखालील क्षेत्र	ओलिताचे क्षेत्र
१	२	४३	४४	४५	४६	४७	४८	४९	५०
१	कन्नड	०	०	०	०	०	०	७४३८	३१७
२	सोयगांव	०	०	०	०	०	०	४०८०	२८४
३	सिल्लोड	०	०	३	३	०	०	१४०६३	७८७
४	फुलंब्री	०	०	३	३	०	०	४६४८	३८४
५	औरंगाबाद	०	०	४	४	६५	०	६२४७	२२१
६	खुलताबाद	०	०	२	२	०	०	२६२०	१९९
७	वैजापूर	०	०	०	०	०	०	५२८८	३५४
८	गंगापूर	०	०	०	०	१८	०	७७७४	५६३
९	पैठण	०	०	४	४	०	०	१०३११	६१९
	एकूण	०	०	१६	१६	८३	०	६२४६९	३७२८

आधार - जिल्हा अधिक्षक कृषी अधिकारी, औरंगाबाद

तक्ता क्र.५.२ पुढे चालू . . .

जिल्हा :- औरंगाबाद								संदर्भ वर्ष :- २०१४-१५	
अ. क्र.	तालुका	एकूण अन्नधान्ये		ऊस		मिरची		लसूण	
		पिकांखालील क्षेत्र	ओलिताचे क्षेत्र	पिकांखालील क्षेत्र	ओलिताचे क्षेत्र	पिकांखालील क्षेत्र	ओलिताचे क्षेत्र	पिकांखालील क्षेत्र	ओलिताचे क्षेत्र
१	२	५१	५२	५३	५४	५५	५६	५७	५८
१	कन्नड	५५०४१	९९५४	२९९८	२९९८	५	५	२	२
२	सोयगांव	१५०५१	२४२०	०	०	४	४	१	१
३	सिल्लोड	६९०७१	१८३११	४०९	४०९	६०७	६०७	४	४
४	फुलंब्री	३१७७२	४३३९	२८९	२८९	६	६	२	२
५	औरंगाबाद	३३४८०	३४५६	४२०	४२०	१५	१५	२	२
६	खुलताबाद	१८२१७	११८७	६४४	६४४	४	४	१	१
७	वैजापूर	३८३९३	३६७०	१७५३	१७५३	७	७	१	१
८	गंगापूर	३९००८	४३००	११७६	११७६	६	६	१	१
९	पैठण	३७४०२	४४३६	३६५७	३६५७	१२	१२	२	२
	एकूण	३३७४३५	५२०७३	११३४६	११३४६	६६६	६६६	१६	१६

जिल्हा :- औरंगाबाद								संदर्भ वर्ष :- २०१४-१५	
अ. क्र.	तालुका	इतर मसाल्याचे पदार्थ		एकूण मसाल्याचे पदार्थ		आंबा		द्राक्षे	
		पिकांखालील क्षेत्र	ओलिताचे क्षेत्र	पिकांखालील क्षेत्र	ओलिताचे क्षेत्र	पिकांखालील क्षेत्र	ओलिताचे क्षेत्र	पिकांखालील क्षेत्र	ओलिताचे क्षेत्र
१	२	५९	६०	६१	६२	६३	६४	६५	६६
१	कन्नड	३२६९	३२६९	३२७६	३२७६	३५४	३५४	०	०
२	सोयगांव	४४	४४	४९	४९	३३	३३	०	०
३	सिल्लोड	१८३५	१८३५	२४४६	२४४६	२०९	२०९	२	२
४	फुलंब्री	३४०	३४०	३४८	३४८	५४०	५४०	०	०
५	औरंगाबाद	१२	१२	२९	२९	५४२	५४२	०	०
६	खुलताबाद	६९४	६९४	६९९	६९९	२६०	२६०	०	०
७	वैजापूर	७९	७९	८७	८७	४८१	४८१	१	१
८	गंगापूर	८४३	८४३	८५०	८५०	२३७	२३७	०	०
९	पैठण	२२	२२	३६	३६	४९५	४९५	२	२
	एकूण	७१३८	७१३८	७८२०	७८२०	३१५१	३१५१	५	५

जिल्हा :- औरंगाबाद								संदर्भ वर्ष :- २०१४-१५	
अ. क्र.	तालुका	लिंबू वर्गीय फळे (संत्रा, मोसंबी इ.)		केळी		इतर फळे		एकूण फळे	
		पिकांखालील क्षेत्र	ओलिताचे क्षेत्र	पिकांखालील क्षेत्र	ओलिताचे क्षेत्र	पिकांखालील क्षेत्र	ओलिताचे क्षेत्र	पिकांखालील क्षेत्र	ओलिताचे क्षेत्र
१	२	६७	६८	६९	७०	७१	७२	७३	७४
१	कन्नड	२५५०	२५५०	१६	१६	५६०	१८	३४८०	२९३८
२	सोयगांव	५३५	५३५	१४३	१४३	३६	८०	७४७	७९१
३	सिल्लोड	९५	९५	६	६	२२२	१२	५३४	३२४
४	फुलंब्री	१४३	१४३	२	२	२३५	१९	९२०	७०४
५	औरंगाबाद	५६२७	५६२७	६	६	९१२	१०	७०८७	६१८५
६	खुलताबाद	२६१	२६१	२	२	१४५	४०	६६८	५६३
७	वैजापूर	२०८६	२०८६	४	४	११०९	१५	३६८१	२५८७
८	गंगापूर	३४०९	३४०९	३	३	३४०	१७	३९८९	३६६६
९	पैठण	८१४५	८१४५	८	८	२२८	७	८८७८	८६५७
	एकूण	२२८५१	२२८५१	१९०	१९०	३७८७	२१८	२९९८४	२६४१५

आधार - जिल्हा अधिक्षक कृषी अधिकारी, औरंगाबाद

तक्ता क्र.५.२ पुढे चालू . . .

जिल्हा :- औरंगाबाद								संदर्भ वर्ष :- २०१४-१५	
अ. क्र.	तालुका	बटाटे		कांदे		वांगी		टोमॅटो	
		पिकांखालील क्षेत्र	ओलिताचे क्षेत्र	पिकांखालील क्षेत्र	ओलिताचे क्षेत्र	पिकांखालील क्षेत्र	ओलिताचे क्षेत्र	पिकांखालील क्षेत्र	ओलिताचे क्षेत्र
१	२	७५	७६	७७	७८	७९	८०	८१	८२
१	कन्नड	४	४	४९२	४९२	२	२	५	५
२	सोयगांव	१	१	१०	१०	२	२	२	२
३	सिल्लोड	४	४	३५६	३५६	५	५	८	८
४	फुलंब्री	०	०	२५	२५	१	१	११	११
५	औरंगाबाद	२	२	१७६	१७६	२	२	१५	१५
६	खुलताबाद	१	१	४०	४०	२	२	३	३
७	वैजापूर	६	६	३४९८	३४९८	४	४	१९	१९
८	गंगापूर	३	३	२८३५	२८३५	३	३	१३	१३
९	पैठण	२	२	३०३	३०३	३	३	५	५
	एकूण	२३	२३	७७३५	७७३५	२४	२४	८१	८१

जिल्हा :- औरंगाबाद								संदर्भ वर्ष :- २०१४-१५	
अ. क्र.	तालुका	इतर भाजीपाला		एकूण भाजीपाला		एकूण फळे व भाजीपाला		कापूस	
		पिकांखालील क्षेत्र	ओलिताचे क्षेत्र	पिकांखालील क्षेत्र	ओलिताचे क्षेत्र	पिकांखालील क्षेत्र	ओलिताचे क्षेत्र	पिकांखालील क्षेत्र	ओलिताचे क्षेत्र
१	२	८३	८४	८५	८६	८७	८८	८९	९०
१	कन्नड	७	७	५१०	५१०	३९९०	३४४८	४७५४८	५२३६
२	सोयगांव	३	३	१८	१८	७६५	८०९	२४९१०	४०४०
३	सिल्लोड	१२	१२	३८५	३८५	९९९	७०९	३२४१५	९०४३
४	फुलंब्री	४	४	४१	४१	९६१	७४५	२५५१८	३२२०
५	औरंगाबाद	९	९	२०४	२०४	७२९१	६३८९	३६८८४	५८००
६	खुलताबाद	७	७	५३	५३	७२१	६१६	१३२२५	२७२५
७	वैजापूर	१६	१६	३५४३	३५४३	७२२४	६१३०	६८१९१	७०८०
८	गंगापूर	१४	१४	२८६८	२८६८	६८५७	६५३४	५५२११	८९१०
९	पैठण	१६	१६	३२९	३२९	९२०७	८९८६	४८३१२	५०३३
	एकूण	८८	८८	७९५१	७९५१	३७९३५	३४३६६	३५२२१४	५१०८७

जिल्हा :- औरंगाबाद								संदर्भ वर्ष :- २०१४-१५	
अ. क्र.	तालुका	इतर तंतु पिके		एकूण तंतु पिके		भूईमूग		सुर्यफूल	
		पिकांखालील क्षेत्र	ओलिताचे क्षेत्र	पिकांखालील क्षेत्र	ओलिताचे क्षेत्र	पिकांखालील क्षेत्र	ओलिताचे क्षेत्र	पिकांखालील क्षेत्र	ओलिताचे क्षेत्र
१	२	९१	९२	९३	९४	९५	९६	९७	९८
१	कन्नड	०	०	४७५४८	५२३६	२६३	११५	४५	०
२	सोयगांव	०	०	२४९१०	४०४०	२१३	६९	१३	०
३	सिल्लोड	०	०	३२४१५	९०४३	२०४	३९	२९	०
४	फुलंब्री	०	०	२५५१८	३२२०	२१२	६२	०	०
५	औरंगाबाद	०	०	३६८८४	५८००	७०	३०	०	०
६	खुलताबाद	०	०	१३२२५	२७२५	०	०	११	०
७	वैजापूर	०	०	६८१९१	७०८०	१३४०	११३५	०	०
८	गंगापूर	०	०	५५२११	८९१०	६०६	४१०	०	०
९	पैठण	०	०	४८३१२	५०३३	१९	१९	०	०
	एकूण	०	०	३५२२१४	५१०८७	२९२७	१८७९	९८	०

आधार - जिल्हा अधिक्षक कृषी अधिकारी, औरंगाबाद

तक्ता क्र.५.२ पुढे चालू . . .

जिल्हा :- औरंगाबाद											संदर्भ वर्ष :- २०१४-१५	
अ. क्र.	तालुका	करडई		सोयाबीन		इतर गळीत धान्ये		एकूण गळीत धान्ये		इतर औषधी व मादक पदार्थ		
		पिकां खालील क्षेत्र	ओलिताचे क्षेत्र	पिकां खालील क्षेत्र	ओलिताचे क्षेत्र	पिकां खालील क्षेत्र	ओलिताचे क्षेत्र	पिकां खालील क्षेत्र	ओलिताचे क्षेत्र	पिकां खालील क्षेत्र	ओलिताचे क्षेत्र	
१	२	९९	१००	१०१	१०२	१०३	१०४	१०५	१०६	१०७	१०८	
१	कन्नड	२५७	०	४७५	०	५	०	१०४५	११५	०	०	
२	सोयगांव	३	०	२४४७	०	८	०	२६८४	६९	०	०	
३	सिल्लोड	१११८	०	५५६२	०	०	०	६९१३	३९	०	०	
४	फुलंब्री	०	०	२६४	०	०	०	४७६	६२	०	०	
५	औरंगाबाद	०	०	३६१	०	३२	०	४६३	३०	०	०	
६	खुलताबाद	५०	०	४०४	०	०	०	४६५	०	०	०	
७	वैजापूर	४४	०	३०७	०	०	०	१६९१	११३५	०	०	
८	गंगापूर	०	०	६६१	०	०	०	१२६७	४१०	०	०	
९	पैठण	७६	०	६२४	०	०	०	७१९	१९	०	०	
	एकूण	१५४८	०	१११०५	०	४५	०	१५७२३	१८७९	०	०	

जिल्हा :- औरंगाबाद										संदर्भ वर्ष :- २०१४-१५	
अ. क्र.	तालुका	एकूण औषधी व मादक पदार्थ		एकूण चारा पिके		संकीर्ण अखाद्य पिके		एकूण अखाद्य पिके			
		पिकांखालील क्षेत्र	ओलिताचे क्षेत्र	पिकांखालील क्षेत्र	ओलिताचे क्षेत्र	पिकांखालील क्षेत्र	ओलिताचे क्षेत्र	पिकांखालील क्षेत्र	ओलिताचे क्षेत्र		
१	२	१०९	११०	१११	११२	११३	११४	११५	११६		
१	कन्नड	०	०	२२	०	०	०	२२	०		
२	सोयगांव	०	०	१०९	०	०	०	१०९	०		
३	सिल्लोड	०	०	२४	०	०	०	२४	०		
४	फुलंब्री	०	०	२१२	०	०	०	२१२	०		
५	औरंगाबाद	०	०	९०	०	०	०	९०	०		
६	खुलताबाद	०	०	३२	०	०	०	३२	०		
७	वैजापूर	०	०	३१८	०	०	०	३१८	०		
८	गंगापूर	०	०	१६५	०	०	०	१६५	०		
९	पैठण	०	०	१८	०	०	०	१८	०		
	एकूण	०	०	९९०	०	०	०	९९०	०		

जिल्हा :- औरंगाबाद										संदर्भ वर्ष :- २०१४-१५	
अ. क्र.	तालुका	एकूण खाद्य पिके		लागवडीखालील एकूण क्षेत्र		दुसोटा क्षेत्र		लागवडीखालील निव्वळ क्षेत्र			
		पिकांखालील क्षेत्र	ओलिताचे क्षेत्र	पिकांखालील क्षेत्र	ओलिताचे क्षेत्र	पिकांखालील क्षेत्र	ओलिताचे क्षेत्र	पिकांखालील क्षेत्र	ओलिताचे क्षेत्र		
१	२	११७	११८	११९	१२०	१२१	१२२	१२३	१२४		
१	कन्नड	११३८९८	२५०२७	११०३३५	२७४६५	९८४४	५९९०	८८६४९	३३४५५		
२	सोयगांव	४३४५९	७३८७	४८५५२	९२६७	२०६६	१८४५	३९१०५	११११२		
३	सिल्लोड	११२१७३	३०९५७	१२०६७५	२९५८३	१५९९९	९५४९	८४३५३	३९१३२		
४	फुलंब्री	५९३६४	९००३	६३५४४	१४१७५	४३४८	३११७	५०८९६	१७२९२		
५	औरंगाबाद	७८५६७	१६१२४	९१६५०	२६७९४	११५८१	३३५२	५७१४१	३०१४६		
६	खुलताबाद	३३९७१	५८७१	५०५६९	१०९६०	३६१६	१०९१	२७६६६	१२०५१		
७	वैजापूर	११७३३९	१९८५५	१३४३४४	३५५६८	६९७३	६०५३	९९४३४	४१६२१		
८	गंगापूर	१०४३६९	२२१८०	१४३१८८	४०२२२	१३६१८	६०५३	७९५६७	४६२७५		
९	पैठण	९९३३३	२२१६७	११२३४९	२९१३८	१८६४१	४३००	६५१६०	३३४३८		
	एकूण	७६२४७३	१५८५७१	८७५२०६	२२३१७२	८६६८६	४१३५०	५९१९७१	२६४५२२		

आधार - जिल्हा अधिक्षक कृषी अधिकारी, औरंगाबाद

तक्ता क्र. ५.३
जिल्ह्यात वितरीत करण्यात आलेले बियाणे

जिल्हा - औरंगाबाद		संदर्भ वर्ष :- २०१४-१५					
		('००० क्विंटल)					
क्षेत्र	पीक	वर्ष					टक्के वाढ
		२०१०	२०११	२०१२	२०१३	२०१४	
१	२	३	४	५	६	७	८
सार्वजनिक	खरीप	३.४०	३.४२	५.८४	५.००	२.११	-५७.८०
	रब्बी	२०.४२	८.७५	१२.७८	१५.११	७.१९	-५२.४२
	एकूण	२३.८२	१२.१७	१८.६२	२०.११	९.३०	-५३.७५
खाजगी	खरीप	३६.८९	३७.८६	३१.४८	४४.५९	४०.१७	-९.९१
	रब्बी	२१.९६	२२.५८	३५.२८	४३.९४	८.८०	-७९.९७
	एकूण	५८.८५	६०.४४	६६.७६	८८.५३	४८.९७	-४४.६९
एकूण	खरीप	४०.२९	४१.२८	३७.३२	४९.५९	४२.२८	-१४.७४
	रब्बी	४२.३८	३१.३३	४८.०६	५९.०५	१५.९९	-७२.९२
	एकूण	८२.६७	७२.६१	८५.३८	१०८.६४	५८.२७	-४६.३६

आधार : कृषी विकास अधिकारी, जिल्हा परिषद, औरंगाबाद

तक्ता क्र. ५.४
रासायनिक खतांचा वापर

जिल्हा - औरंगाबाद		संदर्भ वर्ष :- २०१४-१५								
अ. क्र.	तालुका	रासायनिक खतांचे वाटप (मे.टन)								
		नियंत्रित संस्थांकडून			खाजगी संस्थांकडून			एकूण		
		खरीप	रब्बी	एकूण	खरीप	रब्बी	एकूण	खरीप	रब्बी	एकूण
१	२	३	४	५	६	७	८	९	१०	११
१	कन्नड	३२५१	१६१९	४८७०	२३८४०	११८७६	३५७१६	२७०९१	१३४९५	४०५८६
२	सोयगांव	१६२५	४८६	२१११	११९२०	३५६३	१५४८३	१३५४५	४०४९	१७५९४
३	सिल्लोड	३४८३	६४८	४१३१	२५५४३	४७५०	३०२९३	२९०२६	५३९८	३४४२४
४	फुलंब्री	१८५८	८१०	२६६८	१३६२३	५९३८	१९५६१	१५४८१	६७४८	२२२२९
५	औरंगाबाद	२५५४	२५९१	५१४५	१८७३१	१९००१	३७७३२	२१२८५	२१५९२	४२८७७
६	खुलताबाद	११६२	११३४	२२९६	८५१४	८३१३	१६८२७	९६७६	९४४७	१९१२३
७	वैजापूर	३७१५	२७५३	६४६८	२७२४६	२०१८९	४७४३५	३०९६१	२२९४२	५३९०३
८	गंगापूर	३२५१	३०७७	६३२८	२३८४०	२२५६४	४६४०४	२७०९१	२५६४१	५२७३२
९	पैठण	२३२२	३०७७	५३९९	१७०२९	२२५६४	३९५९३	१९३५१	२५६४१	४४९९२

आधार - कृषी विकास अधिकारी, जिल्हा परिषद, औरंगाबाद

तक्ता क्र. ५.५
निरनिराळ्या पिकांचे उत्पादन

(मे.टन मध्ये)

जिल्हा :- औरंगाबाद									संदर्भ वर्ष :- २०१४-१५	
अ. क्र.	तालुका	तांदूळ	गहू	ज्वारी	बाजरी	बाली	मका	नाचणी	इतर धान्ये	एकूण धान्ये
१	२	३	४	५	६	७	८	९	१०	११
१	कन्नड	०	७९१९	९९०	२३२४	०	४१४३१	०	२४	५२६८९
२	सोयगांव	०	१९७४	१५५०	५३२	०	४४२५	०	१३१	८६१२
३	सिल्लोड	०	१७११६	७५	७९०	०	३७४६५	०	०	५५४४५
४	फुलंब्री	०	३६९६	२१९	२२७३	०	२२५९९	०	३४५	२९१३१
५	औरंगाबाद	०	२३३३	४७८१	३२६६	०	८१३१	०	४	१८५१७
६	खुलताबाद	०	५२६	६०१	९०२	०	८१२९	०	३०	१०१८८
७	वैजापूर	०	२०३५	१३८१	२८२१	०	२०५५४	०	३६०	२७१५१
८	गंगापूर	०	२३२७	२८१६	९८४	०	८७५६	०	७८	१४९६०
९	पैठण	०	३२८१	११८२८	३८५४	०	१६२७	०	२	२०५९१
	एकूण	०	४१२०८	२४२४१	१७७४४	०	१५३११७	०	९७३	२३७२८३

जिल्हा :- औरंगाबाद							संदर्भ वर्ष :- २०१४-१५	
अ. क्र.	तालुका	हरभरा	तूर	उडीद	मूग	मसूर	इतर कडधान्ये	एकूण कडधान्ये
१	२	१२	१३	१४	१५	१६	१७	१८
१	कन्नड	२०९५	२१२	११८	९९	०	०	२५२४
२	सोयगांव	१११४	३५१	१९९	१८६	०	०	१८५०
३	सिल्लोड	४६७३	६९७	४६२	५५८	०	०	६३८९
४	फुलंब्री	८९६	२३४	१५	५९	०	०	१२०४
५	औरंगाबाद	११९५	१०६९	७	१०७	०	१२	२३९०
६	खुलताबाद	३९८	३२८	०	६०	०	०	७८६
७	वैजापूर	११९५	३४०	०	२७०	०	०	१८०५
८	गंगापूर	९९७	९७३	०	३५	०	४	२००८
९	पैठण	२२३२	२३२९	०	४८	०	०	४६०९
	एकूण	१४७९६	६५३२	८०१	१४२०	०	१६	२३५६५

जिल्हा :- औरंगाबाद								संदर्भ वर्ष :- २०१४-१५
अ. क्र.	तालुका	जवस	भूईमूग	सुर्यफूल	तीळ	सोयाबीन	इतर तेलबिया	एकूण तेलबिया
१	२	१९	२०	२१	२२	२३	२४	२५
१	कन्नड	०	१७१	१६	०	२१४	१	४०१
२	सोयगांव	०	५६	४	०	११३१	२	११९३
३	सिल्लोड	०	९३	१०	०	२७२४	०	२८२७
४	फुलंब्री	०	१९२	०	०	१९४	०	३८६
५	औरंगाबाद	०	३४	०	०	१६९	८	२११
६	खुलताबाद	०	०	४	०	२५९	०	२६२
७	वैजापूर	०	२८९	०	०	२५०	०	५३९
८	गंगापूर	०	२०७	०	०	२६४	०	४७२
९	पैठण	०	१५	०	०	३७१	०	३८६
	एकूण	०	१०५७	३४	०	५५७६	१०	६६७७

आधार - जिल्हा अधिक्षक कृषी अधिकारी, औरंगाबाद

तक्ता ५.५ पुढे चालू . . .

निरनिराळ्या पिकांचे उत्पादन

(मे.टन मध्ये)

जिल्हा :- औरंगाबाद							संदर्भ वर्ष :- २०१४-१५	
अ. क्र.	तालुका	ऊस	कापूस	ताग	मेस्टा (अंबाडी)	तंबाखू	औषधी पदार्थ	मसाल्याचे पदार्थ
१	२	२६	२७	२८	२९	३०	३१	३२
१	कन्नड	१५५८९६	९६६४	०	०	०	०	४५०००
२	सोयगांव	०	९७४१	०	०	०	०	४००००
३	सिल्लोड	१९६३२	१३०८२	०	०	०	०	३९०००
४	फुलंब्री	१४७३९	१२१३१	०	०	०	०	३७५००
५	औरंगाबाद	२२२६०	१६६३०	०	०	०	०	३७०००
६	खुलताबाद	३०९१२	४२८०	०	०	०	०	३६५००
७	वैजापूर	९४६६२	२३०९३	०	०	०	०	३७५००
८	गंगापूर	६४६८०	१६३१८	०	०	०	०	३५०००
९	पैठण	१९५६५०	१५७९४	०	०	०	०	३४०००
	एकूण	५९८४३१	१२०७३४	०	०	०	०	३४१५००

आधार :- जिल्हा अधिक्षक कृषी अधिकारी, औरंगाबाद

तक्ता क्र. ५.६

मुख्य पिकांचे दर हेक्टरी अंदाजित उत्पादन

जिल्हा - औरंगाबाद				संदर्भ वर्ष :- २०१४-१५
१) प्रति हेक्टरी उत्पादन - किलो मध्ये			२) एकूण उत्पादन -- "००" मे. टन मध्ये	
अ. क्र.	पिकाचे नाव	प्रति हेक्टरी उत्पादन	एकूण उत्पादन	गेल्या वर्षाच्या तुलनेत ०० वाढ/घट
१	२	३	४	५
१	तांदूळ	०	०.००	०
२	गहू	१०७३.२६	४१२.०८	-२९.११
३	ज्वारी	४७९.६१	२४२.४१	-३६.८९
४	बाजरी	५६०.२४	१७७४४	-५३.९३
५	बाली	०	०	०
६	मका	७८१	१५३११७	-८२.०२
७	नाचणी	०	०	०
८	इतर तृणधान्ये	२१५	९७३	-४६.२५
	एकूण तृणधान्ये	८८२	२३७२८३	-८९.२९
९	हरभरा	४५५.८२	१४७९६	-३७.२१
१०	तूर	२४४.५८	६५३२	-७३.१८
११	उडीद	२३५.३२	८०१	-७५.४९
१२	मूग	२१८.२३	१४२०	-७३.३९
१३	मसूर	०	०	०
१४	इतर कडधान्ये	२२५	१६	-३५.७१
	एकूण कडधान्ये	३७०	२३५६४	-९०.१८
१५	जवस	०	०	०
१६	भुईमूग	३११.६४	१०५७	-७३.५०
१७	सुर्यफुल	३२५	३४	-७.१४
१८	तीळ	०	०	०
१९	इतर तेलबिया	३१२	१०	४.००
	एकूण तेलबिया	३११	६६७७	-८६.३४
२०	एरंडी	०	०	०
२१	ऊस	५२८००	५९८४३१	-८.९७

तक्ता ५.६ पुढे चालू . . .

अ. क्र.	पिकाचे नाव	प्रति हेक्टरी उत्पादन	एकूण उत्पादन	गेल्या वर्षीच्या तुलनेत ०० वाढ/घट
१	२	३	४	५
२२	नारळ	०	०	०.००
२३	कापूस	२९९.३६	१२०७३४	-७४.९१
२४	ताग	०	०	०
२५	मेस्टा (अंबाडी)	०	०	०
२६	तंबाखू	०	०	०
२७	औषधी पदार्थ	०	०	०
२८	सुंठ (आले)	३९०००	३२४५००	३८७.५०
२९	मिरची (लाल)	९०००	१६०००	-१०.००
३०	लसून	११००	२००	-७२.५०
३१	बटाटे	४००००	८००	१००.००

आधार :- जिल्हा अधिक्षक कृषी अधिकारी, औरंगाबाद

तक्ता क्र. ५.७
तालुकानिहाय पर्जन्य दिवसांची संख्या व एकूण पर्जन्य

जिल्हा - औरंगाबाद		संदर्भ वर्ष :- २०१४-१५				
		(पर्जन्य - मि.मी.)				
अ.क्र.	तालुका	सरासरी		वर्ष २०१४ मधील		सरासरीच्या तुलनेत संदर्भ वर्षातील पर्जन्यातील शेकडा वाढ अथवा घट
		पर्जन्य दिवसांची संख्या	पर्जन्य	पर्जन्य दिवसांची संख्या	पर्जन्य	
१	२	३	४	५	६	७
१	कन्नड	४४	७४९.२०	४४	७९६.३१	६.२९
२	सोयगांव	५४	७६८.५०	५४	९५०.९०	२३.७३
३	सिल्लोड	५१	६५०.३०	५१	८३३.९०	२८.२३
४	फुलंब्री	३२	६५९.७०	३२	६८९.२५	४.४८
५	औरंगाबाद	६२	६७१.९०	६२	७२७.२०	८.२३
६	खुलताबाद	५४	७९९.५०	५४	५९४.६०	-२५.६३
७	वैजापूर	३३	५००.२०	३३	५०८.००	१.५६
८	गंगापूर	४४	६२५.००	४४	५१४.८१	-१७.६३
९	पैठण	४७	६५४.९०	४७	५९३.३०	-९.४१
	एकूण	४७	६७५.४६	४७	६८९.८१	२.२१

आधार :- जिल्हा अधिक्षक कृषी अधिकारी, औरंगाबाद

तक्ता क्र. ५.८
कृत्रिम रेतन कार्यक्रमाची प्रगती

जिल्हा- औरंगाबाद		संदर्भ वर्ष :- २०१४-१५			
		(संख्या)			
तपशील	२०१२-१३	२०१३-१४	२०१४-१५	२०१३-१४ च्या तुलनेत २०१४-१५ मधील शेकडा बदल	
१	२	३	४	५	
अ) गायी (कृत्रिम रेतन)					
१) संकरित	२८४०३	३२०५०	३४७५६	८.४४	
२) विदेशी	१३८०२	१५८६९	१७२९१	८.९६	
३) देशी	०	०	०	०.००	
एकूण (कृत्रिम रेतन)	४२२०५	४७९१९	५२०४७	८.६१	
जन्मलेल्या वासरांची संख्या (गायी)	१२३८१	१५२७८	१५५९८	२.०९	
ब(कृत्रिम रेतन) म्हशी (
जन्मलेल्या रेडकांची संख्या (म्हशी)	१६६७	१८९७	२१९२	१५.५५	

आधार : जिल्हा पशुसंवर्धन अधिकारी, जिल्हा परिषद, औरंगाबाद

तक्ता क्र. ५.९
कृत्रिम रेतन व दुग्ध उत्पादनाची तालुकानिहाय प्रगती

जिल्हा- औरंगाबाद										
अ. क्र.	तालुका	२०१२-१३			२०१३-१४			२०१४-१५		
		कृत्रिम रेतनाचे वार्षिक लक्ष्य	कृत्रिम रेतनाच्या साध्याची टक्केवारी	दुग्ध उत्पादन ('००० मे.टन)	कृत्रिम रेतनाचे वार्षिक लक्ष्य	कृत्रिम रेतनाच्या साध्याची टक्केवारी	दुग्ध उत्पादन ('००० मे.टन)	कृत्रिम रेतनाचे वार्षिक लक्ष्य	कृत्रिम रेतनाच्या साध्याची टक्केवारी	दुग्ध उत्पादन ('००० मे.टन)
१	२	३	४	५	६	७	८	९	१०	११
१	कन्नड	१८४१४	६६.२०	३५०	१८४१८	७२.८८	३१७	१७२७३	९०.२१	०
२	सोयगांव	८१८४	१०.७८	५	५०००	२२.२२	०	४६८९	१९.९८	०
३	सिल्लोड	११२५३	५४.८२	५२४	१२२५३	५४.२९	५९२	११४९२	६१.०२	०
४	फुलंब्री	२०४६	१०८.८६	८४०	२३००	१४७.९६	७७५	२१५७	२००.५०	०
५	औरंगाबाद	११२५३	५७.३८	४४०	१२२४७	६०.१५	४७१	११४८६	६५.०६	०
६	खुलताबाद	६१३८	९३.३२	१६३	६५००	९७.८२	११७	६०९६	११९.९०	०
७	वैजापूर	१५३४५	५१.०९	१६३	१६१००	५३.४२	१८६	१५१००	५७.१३	०
८	गंगापूर	८१८४	४९.८५	७६	९०००	५६.१२	८०	८४४१	५५.६१	०
९	पैठण	५११५	४८.९७	१३८	५०००	५२.२०	१३८	४६८९	६१.५९	०
	एकूण	८५९३२	६०.१४	२६९९	८६८१८	६८.५६	२६७५	८१४२३	७३१	०.००

आधार : जिल्हा पशुसंवर्धन अधिकारी, जिल्हा परिषद, औरंगाबाद / जिल्हा दुग्धशाळा विकास अधिकारी, महाराष्ट्र शासन, औरंगाबाद

तक्ता क्र. ५.१०
पशुवैद्यकीय संस्थाबाबतची माहिती

जिल्हा - औरंगाबाद					संदर्भ वर्ष :- २०१३-१४	
अ. क्र.	तालुका	पशुवैद्यकीय चिकित्सालय	पशुवैद्यकीय दवाखाने (राज्य तथा स्थानिक स्तर)	पशुवैद्यकीय प्रथमोपचार केंद्र	रेतन केंद्र	कृत्रिम रेतन केंद्रे
१	२	३	४	५	६	७
१	कन्नड	१	१९	०	०	०
२	सोयगांव	०	८	०	०	०
३	सिल्लोड	१	२०	०	०	०
४	फुलंब्री	०	८	०	०	०
५	औरंगाबाद	१	१६	०	०	०
६	खुलताबाद	०	७	०	०	०
७	वैजापूर	१	१६	०	०	०
८	गंगापूर	१	१०	०	०	०
९	पैठण	१	१९	०	०	०
	एकूण	६	१२३	०	०	०

आधार - जिल्हा पशुसंवर्धन उपायुक्त, पशुसंवर्धन कार्यालय, औरंगाबाद

तक्ता क्र. ५.११
मान्यताप्राप्त पशुवध गृहे आणि त्यात कत्तल केलेल्या पशूंची संख्या

जिल्हा - औरंगाबाद			संदर्भ वर्ष :- २०१३-१४						
अ.क्र.	तालुका	पशुवध गृहांची संख्या	कत्तल केलेले पशू (संख्या)						
			बैल	महिष वर्गीय	मेंढ्या/मेंढे	शेळ्या/बोकड	डुकरे	इतर	एकूण
१	२	३	४	५	६	७	८	९	१०
१	कन्नड	१	०	०	०	०	०	०	०
२	सोयगांव	१	०	०	०	०	०	०	०
३	सिल्लोड	१	०	०	०	०	०	०	०
४	फुलंब्री	०	०	०	०	०	०	०	०
५	औरंगाबाद	२	०	१३३५	०	०	०	०	१३३५
६	खुलदाबाद	१	०	०	०	०	०	०	०
७	वैजापूर	१	०	०	०	०	०	०	०
८	गंगापूर	१	०	३००	०	०	०	०	३००
९	पैठण	२	०	२०९३७३	०	०	०	०	२०९३७३
	एकूण	१०	०	२११००८	०	०	०	०	२११००८

आधार - जिल्हा पशुसंवर्धन उपायुक्त, पशुसंवर्धन कार्यालय, औरंगाबाद

तक्ता क्र. ५.१२
भूजल मत्स्यव्यवसायविषयक माहिती

जिल्हा - औरंगाबाद						संदर्भ वर्ष :- २०१३-१४				
अ. क्र.	तालुका	नदीची लांबी (किमी)	मत्स्य व्यवसायासाठी अनुकूल क्षेत्र (तळी, सरोवरे व जलाशये)		मत्स्य व्यवसायाखाली आणलेले एकूण क्षेत्र (हेक्टर)	भूजल मत्स्य उत्पादन (मे.टन.)	पकडलेल्या माशांची उत्पादकास मिळालेली किंमत (लाख रुपयांत)	मत्स्य व्यवसाय क्षेत्रासाठी वापरलेले मत्स्यबीज (लाखांत)	मत्स्य व्यवसाय सहकारी संस्था	
			संख्या	एकूण क्षेत्र (हे)					संख्या	सभासदांची संख्या
१	२	३	४	५	६	७	८	९	१०	११
१	कन्नड	६२	२३६	३२८२	२६०२	१०२५	१०२.५	१८.०	१५	५३९
२	सोयगांव	६८	१८५	८६६	६५१	२९५	५९.०	१०.०	१२	३९७
३	सिल्लोड	८०	२७५	२२०९	१०५०	३१०	६२.०	१५.०	११	७३०
४	फुलंब्री	६०	१६१	८९४	६२०	३५०	७०.०	९.५	८	४८५
५	औरंगाबाद	९५	३११	२३६३	१०९४	४१५	८३.०	१५.०	१०	४०८
६	खुलताबाद	९८	१८०	१५५०	७९०	३००	६०.०	११.०	११	६३७
७	वैजापूर	११०	२१५	२४२२	१५२०	२४०	४८.०	८.५	११	३७६
८	गंगापूर	९१	१८५	२०४८	१२००	१४५	२९.०	५.५	१०	३२९
९	पैठण	१०७	१२५	७२६	६२०	९५	१९.०	८.००	११	५६५
	एकूण जिल्हा	७७१	१८७३	१६३६०	१०१४७	३१७५	५३२.५	१००.४५	९९	४४६६

आधार :- सहायक आयुक्त, मत्स्यव्यवसाय (तांत्रिक) औरंगाबाद.

तक्ता क्र. ५.१३
सागरी मत्स्यव्यवसायविषयक माहिती

जिल्हा - औरंगाबाद								संदर्भ वर्ष :- २०१४-१५		
अ. क्र.	तालुका	सागर किनाऱ्याची लांबी (कि.मी.)	मत्स्य उत्पादन			सागरी मासेमारी बोटी		मासे उतरविण्याची केंद्रे	मत्स्य व्यवसाय सहकारी संस्था	
			२०१२-१३	२०१३-१४	२०१४-१५	एकूण	त्यापैकी यांत्रिकी		संख्या	सभासदांची संख्या
१	२	३	४	५	६	७	८	९	१०	११
१	कन्नड									
२	सोयगांव									
३	सिल्लोड									
४	फुलंब्री									
५	औरंगाबाद									
६	खुलताबाद									
७	वैजापूर									
८	गंगापूर									
९	पैठण									
	एकूण									
जिल्हयास सागरी किनारा नसल्यामुळे माहिती निरंक आहे.										
आधार :- सहायक आयुक्त मत्स्यव्यवसाय (तांत्रिक) औरंगाबाद.										

तक्ता क्र. ५.१४
शासकीय आणि सहकारी दुग्ध शाळांमधील दुग्ध उपउत्पादने

जिल्हा - औरंगाबाद			संदर्भ वर्ष :- २०१४-१५			
अ. क्र.	उत्पादन	परिमाण	२०१२-१३	२०१३-१४	२०१४-१५	२०१३-१४ च्या तुलनेत २०१४-१५ मधील शेकडा बदल
१	२	३	४	५	६	७
१	दूध भुकटी	मे.टन.	०	०	०	०
२	पांढरे लोणी	मे.टन.	०.१७	०.१८	०.२७	५०.००
३	तूप (संघ)	मे.टन.	३८.८१	४२.३४	४१.५५	-१.८७
४	एनर्जीदुध/	बाटल्या	०	५४७५०	०	०.००
५	लस्सी	बाटल्या	४९.०९	७२.६५	८७.२५	२०.१०
६	मसाला दूध	बाटल्या	३४५६३	४९०४६	५११६८	४.३३
७	गायीचे टिकाऊदूध	बाटल्या	०	०	०	०
आधार : जिल्हा दुग्धशाळा विकास अधिकारी, महाराष्ट्र शासन, औरंगाबाद						

तक्ता क्र. ५.१५
दुग्ध विकास सहकारी संस्थांबाबतची माहिती

जिल्हा - औरंगाबाद						संदर्भ वर्ष :- २०१४-१५	
अ. क्र.	तालुका	दुग्ध विकास सहकारी संस्थांची संख्या	त्यांची एकूण सभासद संख्या	वर्षभरात संकलित केलेले दूध		शीत गृहांची संख्या	शीत गृहांची क्षमता (००० लिटर)
				एकूण (००० लिटर)	प्रतिदिन (सरासरी ००० लिटर)		
१	२	३	४	५	६	७	८
१	कन्नड	१०७	९४८६	३५९२	१०	०	०
२	सोयगांव	४	२०४	१९	०	०	०
३	सिल्लोड	७२	६०१८	५१३०	१४	०	०
४	फुलंब्री	११	९१८०	६११३	१७	०	०
५	औरंगाबाद	९६	७३९५	५३४३	१५	२	१००
६	खुलताबाद	५६	३१११	१४५३	४	०	०
७	वैजापूर	१०४	६७८३	२२६१	६	०	०
८	गंगापूर	३२	१६३२	१०४१	३	०	०
९	पैठण	९७	४९४७	१५७५	४	०	०
एकूण जिल्हा		५७९	४८७५६	२६५२७	७३	२	१००

आधार : जिल्हा दुग्धशाळा विकास अधिकारी, महाराष्ट्र शासन, औरंगाबाद

तक्ता क्र. ५.१६
जिल्हातील सिंचनाच्या व पाणी उपसा करण्याच्या सोयी

जिल्हा - औरंगाबाद											संदर्भ वर्ष :- २०१४-१५	
अ. क्र.	तालुका	सिंचनाच्या सोयी (संख्या)									कृषी पंप	
		मोठे प्रकल्प	मध्यम प्रकल्प	लघु सिंचन प्रकल्प		पाझर तलाव	कोल्हापूर बंधारा	भुयारी / साठवण बंधारा	उपसा जलसिंचन योजना	सिंचन विहिरी	डिझेल पंप	विद्युत पंप
				राज्य	स्थानिक							
१	२	३	४	५	६	७	८	९	१०	११	१२	१३
१	कन्नड	-	४	२०	२९६	३६२	१०९	४३	२३९	१४१०२	३४५	१३१२८
२	सोयगांव	-	१	१५	११४	१४२	६८	२०	०	६१५९	१२३	५१५३
३	सिल्लोड	-	२	६	३३३	३०८	१७०	१३३	०	११४१२	२७९	१०५२७
४	फुलंब्री	-	१	८	३४१	२२०	१०१	८१	४३	९४०६	११२	८०६८
५	औरंगाबाद	-	२	८	५१७	३५५	९४	१४५	४५	१०९१२	३५०	९२२९
६	खुलदाबाद	-	१	४	२५१	२४०	३३	१५	११	११०५४	१२०	१००२७
७	वैजापूर	१	४	८	३२१	२४२	९३	८२	०	१४८१३	४१३	१३२१०
८	गंगापूर	-	१	८	२५०	१३४	४७	१०७	०	९९२६	३९८	७९४५
९	पैठण	३	१	८	१९४	१४६	४६	७१	३	१३२४७	४०८	१२३२७
एकूण		४	१७	८५	२६१७	२१४९	७६१	६९७	३४१	१०१०३१	२५४८	८९६१४

आधार :- अधीक्षक अभियंता, औरंगाबाद पाटबंधारे मंडळ, औरंगाबाद / कार्यकारी अभियंता, लघुपाटबंधारे विभाग [स्थानिक स्तर/सिंचन] जिल्हा परिषद / कार्यकारी अभियंता, महाराष्ट्र राज्य विद्युत मंडळ / अधीक्षक अभियंता व प्रशासक लाभक्षेत्र विकास प्राधिकरण (CADA)

तक्ता क्र. ५.१७
विविध साधनांखालील ओलिताचे क्षेत्र

जिल्हा - औरंगाबाद				संदर्भ वर्ष :- २०१४-१५ (क्षेत्र - हेक्टर)			
अ. क्र.	तालुका	ओलिताखालील क्षेत्र		ओलिता खालील निव्वळ क्षेत्र (३+४)	ओलिता खालील स्थूल क्षेत्र	एकूण लागवडी खालील स्थूल क्षेत्र	ओलिता खालील स्थूल क्षेत्राची लागवडीखालील स्थूल क्षेत्राशी टक्केवारी
		पृष्ठभागीय	विहिरी				
१	२	३	४	५	६	७	८
१	कन्नड	१३६११	२०९२३	३४५३४	१५८७३	१२०३५६	१३.१९
२	सोयगांव	२८८४	४२००	७०८४	५६४२	४८६५८	११.६०
३	सिल्लोड	५२२६	१९२६०	२४४८६	१५३३३	१२५२३४	१२.२४
४	फुलंब्री	१७५१	११७१३	१३४६४	६२५२	६४६१३	९.६८
५	औरंगाबाद	५७४९	१२८७२	१८६२१	१३७१४	८५७८८	१५.९९
६	खुलदाबाद	२०९६	१८२०	३९१६	४८८५	३७२५८	१३.११
७	वैजापूर	२८७०	१८७५५	२१६२५	१५१०१	१२७५६१	११.८४
८	गंगापूर	८२५४	९२००	१७४५४	१६६४६	११५८८४	१४.३६
९	पैठण	१५६४९	२०६०८	३६२५७	१८०६९	१०६१७०	१७.०२
एकूण		५८०९०	११९३५१	१७७४४१	१११५१५	८३१५२२	१३.४१

आधार :- जिल्हा अधिक्षक कृषी अधिकारी, औरंगाबाद.

तक्ता क्र. ५.१८
सिंचन विहिरीविषयक माहिती

जिल्हा - औरंगाबाद				संदर्भ वर्ष :- २०१४-१५	
अ. क्र.	तालुका	सिंचन विहिरींची एकूण संख्या	वापरात असलेल्या विहिरींवर बसविलेले		वापरात नसलेल्या सिंचन विहिरींची संख्या
			डिझेल पंप (संख्या)	विद्युत पंप (संख्या)	
१	२	३	४	५	६
१	कन्नड	१४१०२	३४५	१३१२८	६२९
२	सोयगांव	६१५९	१२३	५१५३	८८३
३	सिल्लोड	११४१२	२७९	१०५२७	६०६
४	फुलंब्री	९४०६	११२	८०६८	१२२६
५	औरंगाबाद	१०९१२	३५०	९२२९	१३३३
६	खुलदाबाद	११०५४	१२०	१००२७	९०७
७	वैजापूर	१४८१३	४१३	१३२१०	११९०
८	गंगापूर	९९२६	३९८	७९४५	१५८३
९	पैठण	१३२४७	४०८	१२३२७	५१२
एकूण		१०१०३१	२५४८	८९६१४	८८६९

आधार - कार्यकारी अभियंता, लघुपाटबंधारे विभाग [स्थानिक स्तर/सिंचन] जिल्हा परिषद/ कार्यकारी अभियंता, लघुपाटबंधारे विभाग [राज्य स्तर/स्थानिक स्तर]

तक्ता क्र. ५.१९
कूपनलिका, हातपंप व विद्युत पंपांविषयी माहिती

जिल्हा - औरंगाबाद		चालू वर्षातील					संदर्भ वर्ष :- २०१४-१५	
अ. क्र.	तालुका	वर्ष अखेर						
		एकूण कूपनलिकांची संख्या	त्यापैकी उच्चक्षमता कूपनलिकांची संख्या	यशास्वी कूपनलिकांची संख्या	बसविलेल्या हातपंपांची संख्या	बसविलेल्या विद्युतपंपांची संख्या	चालू असलेल्या हातपंपांची संख्या	चालू असलेल्या विद्युतपंपांची संख्या
१	२	३	४	५	६	७	८	९
१	कन्नड	१८	१	१७	१७	०	९६४	३५
२	सोयगांव	१३	३	११	११	०	३४७	११
३	सिल्लोड	५	०	५	५	०	५१७	१४
४	फुलंब्री	४०	४	३५	३३	२	५४८	१९
५	औरंगाबाद	४०	३	३२	३२	०	१०६८	२३
६	खुलदाबाद	१९	१	१९	१९	०	४४८	१८
७	वैजापूर	७६	५	७०	६७	३	१४०८	५३
८	गंगापूर	३७	६	३५	३५	०	११३७	४८
९	पैठण	१	०	१	१	०	१२०७	४६
एकुण		२४९	२३	२२५	२२०	५	७६४४	२६७

आधार - उप अभियंता (यांत्रिकी), यांत्रिकी उप विभाग, जिल्हा परिषद, औरंगाबाद

तक्ता क्र. ५.२०
जिल्ह्यातील पाटबंधारे विषयक सुविधा (राज्यस्तर पाटबंधारे)

जिल्हा - औरंगाबाद		संदर्भ वर्ष :- २०१४-१५					
अ. क्र.	तालुका	विविध प्रकल्पांतर्गत लाभक्षेत्र व ओलित क्षेत्र					
		लघु पाटबंधारे प्रकल्प		मध्यम प्रकल्प		मोठे प्रकल्प	
		लाभक्षेत्र (हे.)	ओलित क्षेत्र (हे.)	लाभक्षेत्र (हे.)	ओलित क्षेत्र (हे.)	लाभक्षेत्र (हे.)	ओलित क्षेत्र (हे.)
१	२	३	४	५	६	७	८
१	कन्नड	९८३५	११०५	१४३५७	३२११	-	-
२	सोयगांव	५१४२	१६२६	२४१०	१६०७	-	-
३	सिल्लोड	२७५२	१४४०	६३१५	८६४	-	-
४	फुलंब्री	२८२५	४१८	३४४७	०	-	-
५	औरंगाबाद	३०२९	१६५	३६०३	०	-	-
६	खुलदाबाद	१८८८	१०३७	३९७९	०	-	-
७	वैजापूर	२०२०	३०	५७८४	३७०१	उ.ना.	उ.ना.
८	गंगापूर	३९११	७०	४७८०	०	-	-
९	पैठण	३८३५	९१	३२०५	२९५	९०८२	३०९२१
एकुण		३५२३७	५९८२	४७८८०	९६७८	९०८२	३०९२१

आधार :- अधीक्षक अभियंता, औरंगाबाद पाटबंधारे मंडळ, औरंगाबाद / कार्यकारी अभियंता, लघुपाटबंधारे विभाग [राज्य स्तर व स्थानिक स्तर] / कार्यकारी अभियंता, लघुपाटबंधारे विभाग [स्थानिक स्तर/सिंचन] जिल्हा परिषद / अधीक्षक अभियंता व प्रशासक लाभक्षेत्र विकास प्राधिकरण (CADA) / कार्यकारी अभियंता, जिल्हा परिषद (पाणीपुरवठा विभाग), औरंगाबाद

तक्ता क्र. ५.२१
जिल्हयातील लघुपाटबंधारे विषयी माहिती

जिल्हा- औरंगाबाद.			संदर्भ वर्ष :-२०१४-१५										
अ. क्र.	बाब		कन्नड	सोयगांव	सिल्लोड	फुलंब्री	औ,बाद	खुलताबाद	वैजापूर	गंगापूर	पैठण	एकूण जिल्हा	
१	२	३	४	५	६	७	८	९	१०	११	१२	१३	
१	संदर्भ वर्षात पूर्ण झालेल्या कामांची संख्या	जि. परिषद	१०	२५	३९	१६	२७	१०	१९	३४	२६	२०६	
		राज्यस्तर	४	१	०	०	१	०	०	०	०	०	६
		स्थानिकस्तर	०	०	१०२	७३	१८०	१२	११०	४९	०	०	५२६
		सहकारी	०	०	०	०	०	०	०	०	०	०	०
		एकूण	१४	२६	१४१	८९	२०८	२२	१२९	८३	२६	०	७३८
२	मार्च २०१५ अखेर पूर्ण कामांची संख्या	जि. परिषद	२२३	११२	२६६	१०५	१५०	६३	२४३	५५	६५	१२८२	
		राज्यस्तर	०	३	३	१	०	०	०	०	०	०	७
		स्थानिकस्तर	२९६	११४	३३३	३४१	५१७	२५१	३२१	२५०	१९४	२६१७	
		सहकारी	०	०	०	०	०	०	०	०	०	०	०
		एकूण	५१९	२२९	६०२	४४७	६६७	३१४	५६४	३०५	२५९	३९०६	
३	मार्च २०१५ अखेरवापरात असलेल्या कामांची संख्या	जि. परिषद	२१०	८३	१९४	६९	१०२	५२	२११	३९	३३	९९३	
		राज्यस्तर	२०	१५	६	८	८	४	८	८	८	८	८५
		स्थानिकस्तर	२९६	११४	३३३	३४१	५१७	२५१	३२१	२५०	१९४	२६१७	
		सहकारी	०	०	०	०	०	०	०	०	०	०	०
		एकूण	५२६	२१२	५३३	४१८	६२७	३०७	५४०	२९७	२३५	३६९५	
४	वापरात असलेल्या कामाचे लाभक्षेत्र (हेक्टर)	जि. परिषद	६५६०	३९८६	६३३७	३१४६	३३२८	२१३२	६५४०	१२२१	१३३०	३४५८०	
		राज्यस्तर	२३३४	२५२	०	०	०	०	०	०	०	०	२५८६
		स्थानिकस्तर	६९९९	२९३४	६९७६	६२०९	८९३३	६४०७	४५५७	६०२२	११८०	५०२१७	
		सहकारी	०	०	०	०	०	०	०	०	०	०	०
		एकूण	१५८९३	७१७२	१३३१३	९३५५	१२२६१	८५३९	११०९७	७२४३	२५१०	८७३८३	
५	वापरात असलेल्या कामांखालील निव्वळ ओलित क्षेत्र (हेक्टर)	जि. परिषद	१९६८	११९६	१९०१	९४४	९९८	६४०	१९६२	३६६	३९९	१०३७४	
		राज्यस्तर	१२५	०	०	०	०	०	०	०	०	०	१२५
		स्थानिकस्तर	०	०	०	०	०	०	०	०	०	०	०
		सहकारी	०	०	०	०	०	०	०	०	०	०	०
		एकूण	२०९३	११९६	१९०१	९४४	९९८	६४०	१९६२	३६६	३९९	१०४९९	

आधार : अधीक्षक अभियंता, लघु पाटबंधारे मंडळ, / कार्यकारी अभियंता, जिल्हा परिषद (सिचन), / जिल्हा उपनिबंधक सहकारी संस्था, / अधीक्षक अभियंता व प्रशासक, लाभक्षेत्र विकास प्राधिकरण, औरंगाबाद.

तक्ता ५.२२
मोठे व मध्यम पाटबंधारे प्रकल्पांविषयी माहिती

जिल्हा- औरंगाबाद.

संदर्भ वर्ष: २०१४-१५

अ. क्र.	बाब	मोठे प्रकल्प				मध्यम प्रकल्प						
		३	४	५	६	७	८	९	१०	११	१२	१३
१	प्रकल्पाचे नाव	जायकवाडी प्रकल्प	नांदूर मधमेश्वर कालवा	हिरडपूरी उ.पा. बंधारा	आपेगांव उ.पा. बंधारा	शिवना टाकळी	वाकोद मध्यम प्रकल्प	ढेकू	खेळणा	कोल्ही	सुखना	गडदगड
२	प्रकल्प ज्या तालुक्यात आहे त्या तालुक्याचे नाव	पैठण	वैजापूर व गंगापूर	पैठण	पैठण	कन्नड	फुलंब्री	वैजापूर	सिल्लोड	वैजापूर	औबाद	सोयगांव
३	अ) काम पूर्ण झाल्याचे वर्ष	१९७६	--	२००९	२०१०	--	--	१९६२	१९६६	१९६६	१९६८	१९७०
	ब) अपूर्ण असल्यास काम पूर्ण होण्याचे अपेक्षित वर्ष	पूर्ण	२०१६	--	--	२०१८	२०१८	पूर्ण	पूर्ण	पूर्ण	पूर्ण	पूर्ण
	क) प्रकल्पाचा अंदाजे खर्च ₹ लाखात	२४५.२४	६६.११९	१२८.२८	१३८.६३	२२८.६३	२२२.२४	४०	७१	२३	११६	४७
४	धरण											
	धरणाची उंची (मीटर मध्ये)											
	अ) मंजूर झालेली	३७.७३	--	१४.२३	१५.७९	२०.४०	१४.२८	१३.८२	२०.९०	१४.८६	१६.९२	२१.००
ब) पूर्ण झालेली	३७.७३	--	१४.२३	१५.७९	२०.४०	१४.२८	१३.८२	२०.९०	१४.८६	१६.९२	२१.००	
५	कालवा	डावा/उजवा	--	--	--	--	--	--	--	--	--	--
	अ) मंजूर झालेली लांबी (किमी)	३४०	१२८	--	--	८४.७७	३२.००	२५.००	२०.००	९.६५	२२.५३	७.५०
	ब) पूर्ण झालेली लांबी (किमी)	३४०	१२७	--	--	६४.७७	०.००	२५.००	२०.००	९.६५	२२.५३	७.५०
६	कमाल क्षमता (द.ल.घ.मी.)	२९०९	--	९.६७	७.८०	३९.३६	१२.६५	१३.५६	१२.६०	३.६३	२१.३४	५.५८
७	३१.०३.२०१५ रोजी प्रत्यक्ष साठा (द.ल.घ.मी.)	२७७.६८	--	--	--	६.८५	--	०.००	३.८७	--	०.००	२.३३
८	एकूण लाभक्षेत्र (हेक्टर)	२०३९६०	७०४६६	१११८	८७०	६३८९	--	३८३०	५०७१	१३३६	४१६०	२०१२
९	लाभक्षेत्राखालील लागवडी लायक क्षेत्र (हेक्टर)	१८३३२२	५२८६४	१११८	८७०	५३.१७	--	३५६४	४९३५	१०६८	३१३६	१९७३
१०	प्रकल्प पूर्ण झाल्यावर ऑलि-ताखाली येणारे क्षेत्र (हे.)	१४१५६०	४३८६०	१११८	८७०	६३.८९	--	२७१२	२४२९	४७२	२१२२	११८०
११	२०१४-१५ मधील ऑलि-ताखाली असलेले क्षेत्र (हेक्टर)	२९६४९	--	६१६	६५६	--	--	०	८६४	--	--	७०२
१२	पाण्याचा वापर (द.ल.घ.मी.)											
	अ) पिण्यासाठी	२६१.८६	--	--	--	३.७९	--	०.३७	३.८०	०.००	०.०३	०.३६
	ब) शेतीसाठी	८२६.००	०	९.६७	७.०	३८.०५	--	०.००	३.११	०.००	०.००	२.१३
	क) औद्योगिक वापरासाठी	३७.४१	--	--	--	--	--	निरंक	निरंक	निरंक	निरंक	निरंक
	ड) वीज निर्मितीसाठी	--	--	--	--	--	--	निरंक	निरंक	निरंक	निरंक	निरंक
	इ) इतर बाबींसाठी	--	--	--	--	--	--	निरंक	निरंक	निरंक	निरंक	निरंक
१३	पाणीपट्टी वसुली (₹ लाखात)	१११९.२२	--	--	--	०.२६	--	१.९६	६.२५	१.४६	१.४	३.६५
१४	एकूण थकबाकी (₹ लाखात)	५४९८.९०	०	--	--	--	--	५९.९०	६०.५०	४.३१	३६.५८	०.३९
१५	पाणी वापर/ वाटप सह. संस्थांची संख्या	१२	१११	२	१	१९	--	३	३	१	१३	२

आधार :- कार्यकारी अभियंता, लघु पाटबंधारे विभाग क्र.१, औरंगाबाद / अधीक्षक अभियंता, औरंगाबाद पाटबंधारे मंडळ, औरंगाबाद

तक्ता ५.२२
मोठे व मध्यम पाटबंधारे प्रकल्प

जिल्हा: औरंगाबाद		संदर्भ वर्ष: २०१४-१५										
अ. क्र.	बाब	मध्यम प्रकल्प										
१	२	१४	१५	१६	१७	१८	१९	२०	२१	२२	२३	
१	प्रकल्पाचे नाव	लहुकी	अंबाडी	गिरजा	अजिंठा अंधारी	टेंभापूरी	बोर- दहेगांव	नारंगी सारंगी	पुर्णा नेवपूर	अंजना पळशी	ब्रम्हगव्हाण उ.सि.यो.	खेडा
२	प्रकल्प ज्या तालुक्यात आहे त्या तालुक्याचे नाव	औरंगाबाद	कन्नड	खुलताबाद	सिल्लोड	गंगापूर	वैजापूर	वैजापूर	कन्नड	कन्नड	पैठण	पैठण
३	अ) काम पूर्ण झाल्याचे वर्ष	१९७९	१९८२	१९८९	१९८३	२००३	१९९८	१९९८	२००२	२००२	२०००	अपूर्ण
	ब) अपूर्ण असल्यास काम पूर्ण होण्याचे अपेक्षित वर्ष	पूर्ण	पूर्ण	पूर्ण	पूर्ण	पूर्ण	पूर्ण	पूर्ण	पूर्ण	पूर्ण	पूर्ण	२०१८
	क) प्रकल्पाचा अंदाजे खर्च ₹ लाखात	१०९	२१६	१०२०	२५९	४६१	२५३८	२१२२.४	२०८७	५९६१	१०७२	१३७५
४	धरण											
	धरणाची उंची (मी)											
	अ) मंजूर झालेली	१६.३०	१९.२८	१९.१०	२१.२०	१७.७७	१५.६०	१४.५०	१६.४७	१८.४५	०.००	११.६७
ब) पूर्ण झालेली	१६.३०	१९.२८	१९.१०	२१.२०	१७.७७	१५.६०	१४.५०	१६.४७	१८.४५	०.००	११.६७	
५	कालवा											
	अ) मंजूर झालेली लांबी (किमी)	२.५०	१६.८६	२५.१५	९.८६	९.७०	१०.५०	१०.००	२०.००	२२.६५	२०.००	६.००
	ब) पूर्ण झालेली लांबी (किमी)	२.५०	१६.८६	२५.१५	९.८६	९.७०	१०.५०	१०.००	२०.००	२२.६५	२०.००	६.००
६	कमाल क्षमता (द.ल.घ.मी.)	६.५८	११.७८	२४.५०	८.५३	२१.५७	१३.४०	१३.२९	११.८८	१५.५५	६.५८	६.४७
७	३१.०३.२०१५ रोजी प्रत्यक्ष साठा (द.ल.घ.मी.)	०.००	१.३१	०.००	१.४०	०.००	०.००	०.००	३.४६	७.७२	०.००	५३६.००
८	एकूण लाभक्षेत्र (हेक्टर)	१३५३	३७०९	६२२०	२२२६	८५०४	१९२५	१६३९	२२२३	२०३०	४७९८	७१०
९	लाभक्षेत्राखालील लागवडी लायक क्षेत्र (हेक्टर)	१३२३	२३७४	५६२८	१९६७	६३७८	१९२५	१६३९	२२०१	२७५०	४७९८	७१०
१०	प्रकल्प पूर्ण झाल्यावर ओलिताखाली येणारे क्षेत्र (हे.)	१०९२	२२२६	३५२८	१५७८	४७८४	१९२५	१६३९	१६९५	२०३०	३२०५	७१०
११	२०१४-१५ मधील ओलिताखाली असलेले क्षेत्र (हेक्टर)	--	३३	०	०	--	--	--	९७५	६७५	२९५	--
१२	पाण्याचा वापर (द.ल.घ.मी.)											
	अ) पिण्यासाठी	०.०१	१.३२	०.४७	१.१०	०.००	०.००	०.००	०.९०	०.५४	निरंक	निरंक
	ब) शेतीसाठी	०.००	०.२२	०.००	०.००	०.००	०.००	०.००	२.४०	२.९२	१.१८	६.४७
	क) औद्योगिक वापरासाठी	निरंक	०.०९	निरंक	निरंक	निरंक	निरंक	निरंक	निरंक	निरंक	निरंक	निरंक
	ड) वीज निर्मितीसाठी	निरंक	निरंक	निरंक	निरंक	निरंक	निरंक	निरंक	निरंक	निरंक	निरंक	निरंक
	इ) इतर बाबींसाठी	निरंक	निरंक	निरंक	निरंक	निरंक	निरंक	निरंक	निरंक	निरंक	निरंक	निरंक
१३	पाणीपट्टी वसुली (रु.लाखात)	४.४	१४.९९	४.१३	२६.४९	०.९३	०	०.१८	४.००	०.९८	१.२२	निरंक
१४	एकूण थकबाकी (रु.लाखात)	६.८	५६.३	१७.३८	१२.८७	३.३५	१.७५	१.५२	६.९३	०.१४	४८.१६	निरंक
१५	पाणी वापर/ वाटप सह. संस्थांची संख्या	२	२	९	२	निरंक	निरंक	निरंक	निरंक	निरंक	२	२

आधार :- कार्यकारी अभियंता, पाटबंधारे विभाग, औरंगाबाद / अधिक्षक अभियंता पाटबंधारे मंडळ, औरंगाबाद

तक्ता क्र. ५.२३
जिल्ह्यातील लघुपाटबंधारे विषयी सुविधा

जिल्हा:- औरंगाबाद		संदर्भ वर्ष : २०१४-१५					
अ. क्र.	तालुका	जिल्हा परिषद स्तर (० ते १०० हेक्टर)			स्थानिक स्तर (१०० ते २५० हेक्टर)		
		संख्या	लाभक्षेत्र	अंतिम क्षेत्र	संख्या	लाभक्षेत्र	अंतिम क्षेत्र
१	२	३	४	५	६	७	८
१	कन्नड	२१०	६५६०	६५६०	२९६	६९९९	६९९९
२	सोयगांव	८३	३९८६	३९८६	११४	२९३४	२९३४
३	सिल्लोड	१९४	६३३७	६३३७	३३३	६९७६	६९७६
४	फुलंब्री	६९	३१४६	३१४६	३४१	६२०९	६२०९
५	औरंगाबाद	१०२	३३२८	३३२८	५१७	८९३३	८९३३
६	खुलदाबाद	५२	२१३२	२१३२	२५१	६४०७	६४०७
७	वैजापूर	२११	६५४०	६५४०	३२१	४५५७	४५५७
८	गंगापूर	३९	१२२१	१२२१	२५०	६०२२	६०२२
९	पैठण	३३	१३३०	१३३०	१९४	११८०	११८०
एकूण		९९३	३४५८०	३४५८०	२६१७	५०२१७	५०२१७

आधार - कार्यकारी अभियंता, लघुपाटबंधारे विभाग (जिल्हा परिषद), औरंगाबाद / कार्यकारी अभियंता, लघुपाटबंधारे, औरंगाबाद

तक्ता क्र. ५.२४
जिल्ह्यातील पाणलोट क्षेत्र विकास कार्यक्रमांतर्गत मृद व जलसंधारण कामांची प्रगती

जिल्हा- औरंगाबाद		संदर्भ वर्ष : २०१४-१५									
अ. क्र.	तालुका	पाणलोट क्षेत्र विकास कार्यक्रमांतर्गत			संदर्भ वर्षात प्रत्यक्ष सुरु झालेली कामे			संदर्भ वर्षात पूर्ण झालेले पाणलोट			
		निवडलेली गावे	पाणलोटोची संख्या	पाणलोटोचे एकूण क्षेत्र (हे.)	गावांची संख्या	पाणलोटांची संख्या	पाणलोटोचे एकूण क्षेत्र (हे.)	पूर्ण झालेल्या पाणलोटोची संख्या	पूर्ण पाणलोटोचे क्षेत्र (हे.)	झालेला खर्च (₹ लाखात)	पूर्ण विकसित झालेली गावे (संख्या)
१	२	३	४	५	६	७	८	९	१०	११	१२
१	कन्नड	५९	४१	२७७८७	९	१२	४५८७	-	-	२३५.८३	-
२	सोयगांव	४८	४२	२६५१६	११	१४	८९८७	-	-	१७४.१६	-
३	सिल्लोड	७८	७२	३६५१९	१७	१९	७४८९	-	-	२६७.४८	-
४	फुलंब्री	३२	३२	१०३१७	१०	९	२११७	-	-	११५.५३	-
५	औरंगाबाद	११७	१०२	३९९१२	१३	११	३२९७	-	-	१८७.९१	-
६	खुलदाबाद	७२	७६	३१९१९	९	८	३९५२	-	-	१३२.००	-
७	वैजापूर	५७	९७	३२५७८	१०	१२	२९८७	-	-	१३२.४३	-
८	गंगापूर	५२	४८	१९६५२	११	१३	३४५९	-	-	५६२.११	-
९	पैठण	७०	६५	१०९८८	१३	८	१८९८	-	-	७३३.२९	-
एकूण जिल्हा		५८५	५७५	२३६१८८	१०३	१०६	३८७७३	-	-	२५४०.७४	-

आधार- जिल्हा अधिक्षक कृषी अधिकारी, औरंगाबाद

तक्ता क्र. ५.२५
जिल्ह्यातील एकूण वनक्षेत्र

जिल्हा - औरंगाबाद			संदर्भ वर्ष :- २०१४-१५			
(क्षेत्र चौ. कि. मी.)						
अ.क्र.	विभाग	वाक्षेत्र				जिल्ह्याच्या एकूण भौगोलिक क्षेत्राशी टक्केवारी
		राखीव	संरक्षित	अवर्गीकृत	एकूण	
१	२	३	४	५	६	७
१	वन विभाग	८९४.३०	१६.९३	१४.६५	९२५.८८	९.१७
२	महाराष्ट्र वन विकास मंडळ	०.००	०.००	०.००	०.००	०.००
३	वनविभागाच्या अखत्यारित आणलेली खाजगी वने	०.००	०.००	०.००	०.००	०.००
एकूण		८९४.३०	१६.९३	१४.६५	९२५.८८	९.१७
आधार :- वनसंरक्षक, औरंगाबाद वन विभाग / उपवनसंरक्षक, (वन्यजीव), औ.बाद / मुख्य वन संरक्षक सांख्यिकी, म.रा.नागपूर						

तक्ता क्र. ५.२६
जिल्ह्यातील वनांचे वर्गीकरण

जिल्हा - औरंगाबाद			संदर्भ वर्ष : २०१४-१५			
(क्षेत्र चौ. कि. मी.)						
अ. क्र.	विभाग	वनक्षेत्र				जिल्ह्यातील घनदाट वनक्षेत्राची एकूण वनक्षेत्राशी टक्केवारी
		घनदाट	मध्यम	तुरळक	एकूण	
१	२	३	४	५	६	७
१	वन विभाग	१९.००	१०१.००	८०५.८४	९२५.८४	९.१७
२	महाराष्ट्र वन विकास मंडळ	०.००	०.००	०.००	०.००	०.००
३	वन विभागाच्या अखत्यारित आणलेली खाजगी वने	०.००	०.००	०.००	०.००	०.००
एकूण		१९.००	१०१.००	८०५.८४	९२५.८४	९.१७
आधार :- वनसंरक्षक, औरंगाबाद वन विभाग / उपवनसंरक्षक, (वन्यजीव), औ.बाद / मुख्य वन संरक्षक सांख्यिकी, म.रा.नागपूर						

तक्ता क्र. ५.२७

सामाजिक वनीकरण कार्यक्रमांतर्गत वृक्षरोपणाचे लक्ष्य व साध्य

जिल्हा - औरंगाबाद		संदर्भ वर्ष : २०१४-१५				
(क्षेत्र चौ. कि. मी.)						
अ.क्र.	तालुका	वृक्षारोपण क्षेत्र		लागवड केलेल्या वृक्षांची संख्या		जिल्ह्याच्या एकूण भौगोलिक क्षेत्राशी टक्केवारी
		लक्ष्य	साध्य	लक्ष्य	साध्य	
१	२	३	४	५	६	७
१	कन्नड	१२.००	०.००	१२०००	०	०.००
२	सोयगांव	१०.००	२२.००	२५०००	०	०.२२
३	सिल्लोड	२२.००	२.००	३८११०	३८११०	०.०२
४	फुलंब्री	१२.००	०.००	२५८९०	२०००	०.००
५	औरंगाबाद	०.००	२.००	०	०	०.०२
६	खुलदाबाद	८.००	०.००	८०००	२०००	०.००
७	वैजापूर	२.००	०.००	२०००	०	०.००
८	गंगापूर	१२.००	२.००	१२०००	२०००	०.०२
९	पैठण	२.००	२.००	२०००	२०००	०.०२
एकूण		८०.००	३०.००	१२५०००	४६११०	०.३०
आधार :- उपसंचालक, सामाजिक वनीकरण विभाग, औरंगाबाद						

तक्ता क्र. ५.२८

वन्यजीव व राष्ट्रीय उद्याने / अभयारण्यांतर्गत प्रकल्पनिहाय क्षेत्र व खर्च

जिल्हा - औरंगाबाद		संदर्भ वर्ष: २०१४-१५			
योजना	क्षेत्र (चौ.कि.मी.)	खर्च (₹ कोटीत)			२०१३-१४ च्या तुलनेत २०१४-१५ मधील शकडा बदल
		२०१२-१३	२०१३-१४	२०१४-१५	
१	२	३	४	५	६
अ) वन्यजीव अभयारण्ये	१५५.१८	२.०२	२.४६	२.४६	०.००
ब) व्याघ्र प्रकल्प	लागू नाही	लागू नाही	लागू नाही	लागू नाही	लागू नाही
क) राष्ट्रीय उद्याने / अभयारण्याचा विकास	लागू नाही	लागू नाही	लागू नाही	लागू नाही	लागू नाही
ड) पक्षांसाठीचे अभयारण्य	१६५.५३	०.०७	०.०८	०.०८	०.००
इ) वनस्पतीशास्त्र विषयक उद्याने	लागू नाही	लागू नाही	लागू नाही	लागू नाही	लागू नाही
फ) प्राणी उद्याने	लागू नाही	लागू नाही	लागू नाही	लागू नाही	लागू नाही
ग) इतर जिल्ह्यांतर्गत प्रकल्प	लागू नाही	लागू नाही	लागू नाही	लागू नाही	लागू नाही
एकूण	३२०.७१	२.०९	२.५४	२.५४	०.००
आधार :- उपवनसंरक्षक (वन्यजीव), महाराष्ट्र राज्य, औरंगाबाद.					

तक्ता क्र. ५.२९

मुख्य व गौण वन उत्पादने व उत्पन्नाविषयी माहिती

जिल्हा - औरंगाबाद				संदर्भ वर्ष : २०१४-१५
अ. क्र.	तपशिल	एकूण उत्पादन	विक्री केलेले एकूण उत्पादन	एकूण विक्रीचे मूल्य (मागील शिलकी उत्पादन धरून) (हजार रुपयांत)
१	२	३	४	५
(अ)	वन उत्पादने			
१	इमारती लाकूड (हजार घ.मी.)	०	०	०
२	जळाऊ लाकूड (हजार घ.मी.)	०	०	०
३	चंदा लाकूड (हजार घ.मी.) (kg)	०	०	०
४	गौण वा उत्पादने			
	अ) बांबू (संख्या)	०	०	०
	ब) गवत इत्यादी (मे.टन)	०	०	०
	क) बिडी पाने (स्टॅ.बॅग)	०	०	०
	ड) डिक (क्विंटल)	४८१९	४८१९	२७६
	इ) इतर	८२	०	१०८
	i) आपटा पाने	०	०	०
	ii) शिकेकाई	०	०	०
	iii) मोहाची फुले (क्विंटल)	०	०	०
	iv) काजू / फळे	०	०	०
	v) हिरडा /बेहडा (क्विंटल)	०	०	३७
	vi) खाणी व खनिजे	०	०	०
	vii) कारवी	०	०	०
	viii) लाख (क्विंटल) /बिबाफळे	०	०	०
	एकूण गौण उत्पादने (१+२+३+४)			४२१
(ब)	उत्पन्न			
	१) परमिट फी	०	०	०
	२) महसूल फी	०	०	०
	३) पास फी	०	०	९०
	४) इतर फी	०	०	०
	एकूण उत्पन्न			९०
आधार - उपवनसंरक्षक, औरंगाबाद वनविभाग, औरंगाबाद.				

तक्ता क्र. ५.३०
संवर्गनिहाय कारखान्यांचा तपशील

जिल्हा - औरंगाबाद

संदर्भ वर्ष :- २०१४-१५

अ.क्र.	तालुका	कारखान्यांचा संवर्ग			एकूण
		रेड	ऑरेंज	ग्रीन	
१	२	३	४	५	६
१	कन्नड	८०	५	१६४	२४९
२	सोयगांव	१०	६	८०	९६
३	सिल्लोड	२४	७	१२०	१५१
४	फुलंब्री	८०	९	१५५	२४४
५	औरंगाबाद	२५०	१५८	९७०	१३७८
६	खुलदाबाद	८०	८	१६२	२५०
७	वैजापूर	८०	१०	२४७	३३७
८	गंगापूर	२५०	१५५	१२१०	१६१५
९	पैठण	१००	३८	२५०	३८८
एकूण		९५४	३९६	३३५८	४७०८

आधार - महाराष्ट्र प्रदुषण नियंत्रण मंडळ (MPCB), औरंगाबाद.

तक्ता क्र. ६.१
जिल्ह्यातील उद्योगांबाबतचा तपशील

जिल्हा :- औरंगाबाद									संदर्भ वर्ष :- २०१४-१५	
अ. क्र.	तालुका	विशेष आर्थिक क्षेत्र		जिल्ह्यातील औद्योगिक गुंतवणूक		विदेशी थेट गुंतवणूक अंतर्गत		महाराष्ट्र औद्योगिक विकास मंडळाच्या क्षेत्राची संख्या	महाराष्ट्र औद्योगिक विकास मंडळाच्या क्षेत्रातील उद्योग घटकांची संख्या	सहकारी औद्योगिक विकास मंडळाच्या क्षेत्राची संख्या
		संख्या	क्षेत्र (हे.)	प्रकल्पांची संख्या	गुंतवणूक (कोटी रु.)	प्रकल्पांची संख्या	गुंतवणूक (कोटी रु.)			
१	२	३	४	५	६	७	८	९	१०	११
१	कन्नड	०	०	३९	७	०	०	०	०	१
२	सोयगांव	०	०	१५	३	०	०	०	०	०
३	सिल्लोड	०	०	७२	१३	०	०	०	०	१
४	फुलंब्री	०	०	७५	१३	०	०	०	०	०
५	औरंगाबाद	५	४३७.१३	१३६७	२४०	०	०	३	९५७	२
६	खुलदाबाद	०	०	७१	१२	०	०	०	०	०
७	वैजापूर	०	०	६५	११	०	०	०	०	२
८	गंगापूर	१	१००.२६	५७८	१०१	०	०	१	३०३२	१
९	पैठण	०	०	२६८	४७	०	०	१	७६	१
	एकूण	६	५३७.३९	२५५०	४४७.४४	०	०	५	४०६५	८

आधार: व्यवस्थापक, जिल्हा उद्योग केंद्र, औरंगाबाद

तक्ता क्र. ६.२
जिल्ह्यातील विविध यंत्रणाकडे उपलब्ध असलेल्या स्वयंरोजगाराच्या योजनांतर्गत लाभ दिलेल्या लाभधारकांची संख्या

जिल्हा :- औरंगाबाद				संदर्भ वर्ष : २०१४-१५		
अ. क्र.	तालुका	जिल्हा उद्योग केंद्र	जिल्हा ग्रामीण विकास यंत्रणा	अग्रणी बँक	स्थानिक महामंडळे	विविध महामंडळे
१	२	३	४	५	६	७
१	कन्नड	२	०	०	०	उ.ना.
२	सोयगांव	०	०	०	०	उ.ना.
३	सिल्लोड	३	०	०	०	उ.ना.
४	फुलंब्री	२	०	०	०	उ.ना.
५	औरंगाबाद	९२	०	०	०	उ.ना.
६	खुलदाबाद	१	०	०	०	उ.ना.
७	वैजापूर	१	०	०	०	उ.ना.
८	गंगापूर	३	०	०	०	उ.ना.
९	पैठण	५	०	०	०	उ.ना.
	एकूण	१०९	०	०	०	०

आधार - जिल्हा अग्रणी बँक, औरंगाबाद / जिल्हा उद्योग केंद्र, औरंगाबाद, महामंडळे / प्रकल्प संचालक, जिल्हा ग्रामीण विकास यंत्रणा, जि.प., औरंगाबाद

तक्ता क्र. ६.३
कारखान्यातील कामगारांची दैनिक सरासरी संख्या

जिल्हा-औरंगाबाद			संदर्भ वर्ष : २०१३							
अ. क्र.	उद्योग गट	राष्ट्रीय उद्योग संकेतांक	कारखाने संख्या			स्तंभ ६ मधील (कारखान्यातील) कामगार संख्या		काम केलेल्या श्रम दिनांची एकूण संख्या (हजारात)	प्रपत्र न पाठविणारे चालू कारखाने	
			नोंदणी झालेले	बंद	प्रपत्र पाठविणारे चालू	एकूण	पैकी स्त्रिया		संख्या	कामगार संख्या
१	२	३	४	५	६	७	८	९	१०	११
१	शेतीपुरक क्रिया आणि धान्य उत्पादनानंतरच्या धान्यावरील क्रिया (सुतकाढणे, वटणी, सफाई इ.)	१६	९२	१६	२५	११९३	२९८	२६३	५१	२०३९
२	फळे व भाजीपाला प्रक्रिया करणे व साठवण करणे	१०३	२	०	१	९६	४४	२९	१	८
३	फळ आणि प्राण्यांपासून तेल, चरबी यांचे उत्पादन	१०४	७	१	४	३६	०	८	२	८
४	दुग्धजन्य पदार्थांचे उत्पादन	१०५	८	२	६	६०	१	२१	०	०
५	गिरणीद्वारे पीठ, भात, डाळ इ. धान्यावर प्रक्रिया करून उत्पादन	१०६	५	१	१	१८	०	३	३	१२०
६	इतर खाद्यजन्य पदार्थांचे उत्पादन	१०७	२३	५	१२	१००७	१८८	३०३	६	७६०
७	मादक पेयांचे उत्पादन	११०	२८	४	१६	२५८४	१४२	७८३	८	५३८
८	सुती कापडाचे उत्पादन व सूत कातणे व त्यावरील प्रक्रिया	१३१	१७	१	११	२५३	९६	७७	५	२५
९	इतर कापडाचे उत्पादन	१३९	५	०	४	१३४	७	४०	१	२२
१०	फर व्यतिरिक्त तयार कपडे उत्पादन	१४१	१	०	०	०	०	०	१	११
११	चामड्यावर प्रक्रिया करून बॅग व इतर उत्पादन	१५१	३	२	१	१०	०	३	०	०
१२	लाकूड गिरणी व लाकडावर प्रक्रिया	१६१	११७	४	८७	४३६	०	१२३	२६	१३१
१३	लाकडाची उत्पादने	१६२	३	०	१	१४	०	४	२	६१
१४	कागद व कागदाच्या वस्तूचे उत्पादन	१७०	७६	१८	३५	१५४३	७०	४८४	२३	५८७
१५	मुद्रण व मुद्रणासंबंधी कार्य	१८१	२१	२	१४	३५१	३०	१११	५	५४७
१६	शुध्द पेट्रोलियम उत्पादने	१९२	३	०	२	११५	०	३५	१	२०
१७	मूलभूत रसायने व खत आणि नायट्रोजन कंपाऊंड, सिंथेटिक रबर यांचे उत्पादन	२०१	३०	३	१४	८५३	१४	२४५	१३	३२२
१८	इतर रासायनिक वस्तूंचे उत्पादन	२०२	५०	८	२३	१८२२	१४४	५५३	१९	२४५
१९	औषधे, वैद्यकीय रसायने, जैविक उत्पादने	२१०	५६	५	३८	९३०८	७१६	२८२०	१३	७०४
२०	रबर उत्पादने	२२१	२६	३	१७	२८४१	२३६	८६१	६	५९
२१	प्लॅस्टिक उत्पादने	२२२	९६	१३	४८	३५१२	१६८	११७७	३५	१३९५
२२	काच व काचेची उत्पादने	२३१	४	१	३	२४०	२४	७३	०	०
२३	अधातू खनिज पदार्थांचे उत्पादन	२३९	२८	६	११	९१५	४२	२७८	११	३५६
२४	मूलभूत लोखंड व स्टिल तयार करणे	२४१	१२	६	३	२५७	३	७८	३	४०४
२५	मूलभूत मौल्यवान धातू व अलोह धातूंचे उत्पादन	२४२	९	०	७	३५३	१३	१०७	२	८५
२६	धातूंचे ओतकाम	२४३	२७	४	१५	१७९६	१८	५४६	८	६१५
२७	धातूंची रचना करून वस्तूचे उत्पादन	२५१	८	३	३	२४९	२	७६	२	१००

कारखान्यातील कामगारांची दैनिक सरासरी संख्या

२८	धातूच्या इतर वस्तूंचे उत्पादन व घातूकाम	२५९	२४५	३९	१२६	६६६५	१२२	२०१४	८०	२४६६
२९	इलेक्ट्रॉनिक उत्पादने	२६१	९	०	५	२३९	९	७३	४	१२७
३०	मोजमापक परी नियंत्रित वस्तूंचे उत्पादन	२६४	२	०	२	२६२१	५००	८००	०	०
३१	मोजमाप, चाचणी आणि इतर उपकरणांचे उत्पादन	२६५	५	०	४	१२३	१०	३४	१	२०
३२	विद्युत मोटारी, जनरेटर्स, ट्रान्सफार्मर आणि वीज वाहक व नियंत्रण वस्तूंचे उत्पादन	२७१	१८	०	११	९२३	३४	२८१	७	४८४
३३	वायरचे उत्पादन	२७३	१३	०	८	२१०३	१३८	६२९	५	११८६
३४	विद्युत दिव्यांचे उत्पादन	२७४	४	१	३	६०२	९९	१८५	०	०
३५	घरगुती उपयोगासाठी लागणा-या वस्तूंचे उत्पादन	२७५	७	०	६	६९७	९३	२१३	१	५०
३६	इतर विद्युत उपकरणांचे उत्पादन	२७९	३	१	२	३९२	२७	११९	०	०
३७	सर्वसाधारण उददेशासाठीचे यंत्र व यंत्रसामुग्रीची उत्पादने	२८१	२०	०	१९	३४९६	१०२	१०६५	१	१०८
३८	विशेष उपयोगासाठी यंत्र व यंत्रसामुग्रीचे उत्पादन	२८२	२२	३	१४	७४३	१५	२२६	५	२७५
३९	मोटर वाहनांची बाँडी बांधणे व ट्रेलर्स व निमट्रेलर्सचे उत्पादन	२९२	१	०	०	०	०	०	१	१३
४०	मोटर वाहनांचे सुट्ट्या भागांचे उत्पादन	२९३	६४	३	४७	५४५१	२००	१६६४	१४	६६६
४१	रेल्वेचे इंजिन व डबे तयार करणे	३०२	१	०	१	१०८	१	३३	०	०
४२	इतरत्र वर्गीकृत न केलेल्या वाहतुकीच्या साधनांचे उत्पादन	३०९	९३	४	६१	१००१३	२१०	३०६१	२८	१३०२
४३	वैद्यकीय व दंत वैद्यकीय उपकरणांचे उत्पादन	३२५	१	०	०	०	०	०	१	२१
४४	इतरत्र वर्गीकृत नसलेली इतर उत्पादने	३२९	१	०	०	०	०	०	१	१५
४५	धातूच्या उत्पादनांची, यंत्रसामुग्रीची व उपकरणांची दुरुस्ती	३३१	४	०	३	३८४	१६	१०७	१	१६
४६	वीजनिर्मिती, वहन व वितरण	३५१	४	१	२	८८	०	३१	१	१०
४७	गॅसचे उत्पादन व वाटप	३५२	१	०	१	२०	२	६	०	०
४८	पाण्याचे संचयन, प्रक्रिया व पुरवठा	३६०	४	०	१	२१	१	८	३	७७
४९	मोटर वाहने दुरुस्ती व देखभाल	४५२	४१	४	२२	१७४८	७२	५३९	१५	५७५
५०	खाद्यपदार्थ, पेय व तंबाखुची घाऊक विक्री	४६३	१	१	०	०	०	०	०	०
५१	वाहनासाठी लागणा-या इंथनाची विशिष्ट दुकानातील किरकोळ विक्री	४७३	९	०	६	१४८	०	५४	३	१४७
५२	इतरत्र वर्गीकृत नसलेल्या व्यापारविषयक पुरक सेवा	८२९	३	०	२	२१०	१५	६४	१	४०
५३	मटन प्रक्रिया करून जतन करणे	१०१	३	१	२	२२१६	३६८	६७१	०	०
५४	पशुखाद्य तयार करणे	१०८	२	०	१	७४	०	२२	१	१७
५५	मोटर वाहनाचे उत्पादन	२९१	२	०	२	१३९२	२३	४२३	०	०
५६	मोटर वाहने विक्री	४५१	१	०	१	१०५	१३	३३	०	०
५७	मोटर सायकल संबंधित भाग आणि जोड वस्तूंची विक्री, देखभाल व दुरुस्ती	४५४	१	०	१	१५	०	५	०	०
५८	चुंबकीय आणि ऑप्टिकल मिडीयाची उत्पादने	२६८	१	१	०	०	०	०	०	०
५९	पशु उत्पादने	१४	२	०	२	४८	१०	१५	०	०
	एकूण		१३४५	१६७	७५७	७०६४१	४३३६	२१४७६	४२१	१६७७७

तक्ता ६.४
रोजगार व स्वयंरोजगार मार्गदर्शन केंद्रांतील आकडेवारी

जिल्हा : औरंगाबाद		संदर्भ वर्ष: २०१४-१५
अ.क्र.	वाव	संख्या
१	२	३
१	जाहीर केलेल्या रिक्त जागांची संख्या	६३०४८
२	रोजगार स्वयंरोजगार मार्गदर्शन केंद्राचा उपयोग करणारे मालक	४३५
३	मागील वर्ष अखेरीस पटावरील उमेदवार	१४५७६५
४	चालू वर्षात नवीन नोंदणी केलेले उमेदवार	१५७८३
५	नोकरी मिळालेले उमेदवार	१४२२
६	वर्ष अखेरीस पटावरील उमेदवार	१६१५४८
७	नोकरी मिळालेले उमेदवार	
	अ) खाजगी क्षेत्र	१४२१
	ब) सार्वजनिक क्षेत्र	१
	क) एकूण	१४२२
८	नोकरी मिळालेले उमेदवार	
	अ) अनुसूचित जाती /अनुसूचित जमाती	१२
	ब) इतर	१४१०
	क) एकूण	१४२२
९	रोजगार स्वयंरोजगार योजनेअंतर्गत लाभ प्राप्त झालेले उमेदवार	
	अ) रोजगार	१४२२
	ब) स्वयंरोजगार	६२२
१०	रोजगार स्वयंरोजगार मार्गदर्शक केंद्रातील व्यवसाय मार्गदर्शन केंद्र	
	१) वैयक्तिक मार्गदर्शन /व्यक्तिश: अगर गटामध्ये सल्ला दिलेले	१८१६
	२) रोजगार स्वयंरोजगार मार्गदर्शक केंद्रामध्ये घेण्यात आलेल्या गटांची चर्चा	१८
	३) मार्गदर्शन केलेल्या अर्जदारांना नोकरी विषयी /प्रशिक्षणासाठी /उमेदवारासाठी दिलेल्यांची संख्या	१६५

आधार - जिल्हा कौशल्य विकास, रोजगार व उद्योजगता मार्गदर्शन केंद्र, औरंगाबाद

तक्ता क्र. ६.५
शासकीय व स्थानिक स्वराज्य संस्थांतील कर्मचाऱ्यांची संख्या

जिल्हा - औरंगाबाद		संदर्भ वर्ष : २००८				
अ. क्र.	वाव	पदांचा तपशील	शासकीय	जिल्हा परिषद	महानगरपालिका	नगर परिषद
१	२	३	४	५	६	७
१	वर्ग - अ	एकूण मंजूर पदे	१३६५	२१२	--	२
		भरलेली पदे	११३९	१९१	--	२
		पैकी स्त्रिया	१८८	२४	--	०
२	वर्ग - ब	एकूण मंजूर पदे	२६९७	१२८१	--	८
		भरलेली पदे	२२१२	११०३	--	६
		पैकी स्त्रिया	५७३	२५२	--	१
३	वर्ग - क	एकूण मंजूर पदे	१४३७५	७२३३	--	३०५
		भरलेली पदे	१२२६२	६४८९	--	२४०
		पैकी स्त्रिया	१३१८	२३७२	--	३९
४	वर्ग - ड	एकूण मंजूर पदे	५५७३	१०८१	--	५००
		भरलेली पदे	४९४८	८९४	--	४९६
		पैकी स्त्रिया	८५९	२३७	--	१५२
५	एकूण	मंजूर पदे	२४०१०	९८०७	--	८१५
		भरलेली पदे	२०५६१	८६७७	--	७४४
		पैकी स्त्रिया	२९३८	२८८५	--	१९२
६	* इतर वर्ग-इ कर्मचारी	एकूण मंजूर पदे	२८१७	३६७३	--	३९
		भरलेली पदे	१६२३	३५२३	--	३९
		पैकी स्त्रिया	४३३	३०४१	--	६
७	एकूण	मंजूर पदे (५+६)	२६८२७	१३४८०	३५४५	८५४
		भरलेली पदे	२२१८४	१२२००	३५४५	७८३
		पैकी स्त्रिया	३३७१	५९२६	१२०२	१९८

आधार - अर्थ व सांख्यिकी संचालनालय, महाराष्ट्र शासन, मुंबई

टीप (*)-१. इतर वर्ग - इ' यामध्ये कार्यव्ययी आस्थापनेवरील, आकस्मिक खर्चातील रोजगार दिले जाणारे, रोजंदारीवरील, अंशकालीन, मानसेवा आणि वरील वर्गात समाविष्ट न झालेले कर्मचारी यांचा समावेश आहे. २. २००८ नंतर शासनाने कर्मचारी गणना घेतलेली/केलेली नाही.

तक्ता क्र. ६.६
निरनिराळ्या उद्योगांतील रोजगारांबाबतची माहिती

जिल्हा - औरंगाबाद					संदर्भ वर्ष :- २०१४-१५			
अ. क्र.	उद्योग गट	राष्ट्रीय उद्योग संकेतांक	एकूण आस्थापनांची संख्या	माहिती देणाऱ्या आस्थापनांची संख्या	कर्मचारी संख्या			
					शासकीय	निम-शासकीय	खाजगी	एकूण
१	२	३	४	५	६	७	८	९
१	कृषी	० ते १९	८३	१२	२१४९	१२२	१२१८	३४८९
२	खाणकाम	२० ते २९	४५	४	३४९	३१२	४१२३	४७८४
३	वस्तूनिर्माण	३० ते ३९	४१२	५२	४२८	६३३	४९१२८	५०१८९
४	वोज निर्मिती, गॅस, पाणी व सांडपाणी सेवा	४० ते ४९	५३	१९	२५१६	२४२८	१२१०	६१५४
५	बांधकाम	५० ते ५९	१६१	३९	३२	५२	३९४०	४०२४
६	घाऊक व किरकोळ व्यापार व हॉटेल व्यवसाय	६० ते ६९	२४२	८३	६०१२	२२१८	८२१०	१६४४०
७	परिवहन, गोदामे आणि दळणवळण	७० ते ७९	२९२	८८	१८२००	१६१५०	८७००	४३०५०
८	वित्त पुरवठा, विमा स्थावर मालमत्ता आणि व्यापार विषयक सेवा	८० ते ८९	१८३	४९	७६२	८६२	२२१६	३८४०
९	सामूहिक, सामाजिक व व्यक्तिगत सेवा	९० ते ९९	११२	८६	२१६	१६३	९०	४६९
जिल्हा एकूण			१५८३	४३२	३०६६४	२२९४०	७८८३५	१३२४३९

आधार - जिल्हा कौशल्य विकास, रोजगार व उद्योजगता मार्गदर्शन केंद्र, औरंगाबाद

तक्ता क्र. ६.७
दुकाने, व्यापारी संस्था व त्यातील कामगारांबाबतची माहिती

जिल्हा :- औरंगाबाद										संदर्भ वर्ष :- २०१४-१५		
अ. क्र.	तालुका	दुकाने		व्यापारी संस्था		हॉटेल व उपहार गृहे		चित्रपटगृहे		इतर संस्था		एकूण कामगार
		संख्या	कामगार	संख्या	कामगार	संख्या	कामगार	संख्या	कामगार	संख्या	कामगार	
१	२	३	४	५	६	७	८	९	१०	११	१२	१३
१	कन्नड	१६७३	२९६	५२५	४६९	१५६	१८३	१	७	०	०	९५५
२	सोयगांव	०	०	०	०	०	०	१	०	०	०	०
३	सिल्लोड	३०८३	१११६	२३४५	८८८	३८३	५६१	१	१८	०	०	२५८३
४	फुलंब्री	०	०	०	०	०	०	०	०	०	०	०
५	औरंगाबाद	७६५८७	२७११९	५६३८९	८०१४७	७७९२	१९७९६	१५	४८३	०	०	१२७५४५
६	खुलताबाद	५७	५	३५	६	२	१०	०	०	०	०	२१
७	वैजापूर	२५५९	४३४	९१४	१०८८	२२१	२५६	१	८	०	०	१७८६
८	गंगापूर	१८९१	३८१	५७०	४७६	१६०	१६६	०	२	०	०	१०२५
९	पैठण	१६०४	४५२	८१६	८३६	२३१	४५१	१	१५	०	०	१७५४
एकूण		८७४५४	२९८०३	६१५९४	८३९१०	८९४५	२१४२३	२०	५३३	०	०	१३५६६९

आधार :- सहायक कामगार आयुक्त (दुकाने) औरंगाबाद.

टिप:- सोयगांव, फुलंब्री या ठिकाणी मुंबई दुकाने व आस्थापना अधिनियम-१९४८ च्या तरतूदी लागू नाहीत.

तक्ता क्र. ६.८
प्राथमिक कृषी सहकारी संस्थांचे कार्य

जिल्हा - औरंगाबाद.									संदर्भ वर्ष :- २०१४-१५		
अ. क्र.	तालुका	संस्थांची संख्या	सभासद संख्या					भाग भांडवल (₹- हजारात)	स्तंभ-९ पैकी शासकीय भागभांडवल (₹- हजारात)	राखीव आणि इतर निधी (₹- हजारात)	संस्थेने घेतलेली एकूण कर्जे (₹- हजारात)
			अत्यल्प खातेदार	अल्प खातेदार	मोठे खातेदार	इतर सभासद	एकूण				
१	२	३	४	५	६	७	८	९	१०	११	१२
संस्था प्रकार - प्राथमिक कृषी सहकारी संस्था											
१	कन्नड	१००	१८४६०	१०७६८	१३०९५	१७२४२	५९५६५	२८३२०	०	१३२५२८	९०६५२५
२	सोयगांव	३६	४९००	७७३५	५५९५	२३०८	२०५३८	९८८९	०	३८२०	२०२२१५
३	सिल्लोड	८४	३१९८५	३९२३५	१९२४६	०	९०४६६	५८६६२	१८	०	६०२२५
४	फुलंब्री	६१	१०४९५	९८८८०	५५५१	३२३०	११८१५६	३१४७८	०	२८९१२	२८२०१५
५	औरंगाबाद	७६	१३२१८	२६१९६	७३५०	२८८०	४९६४४	६०२९४	०	७८७०	२८५७६३
६	खुलदाबाद	२८	४२००	५९८८	१९२०	३३०	१२४३८	१६४३	०	४७९२	४७०५
७	वैजापूर	११५	३५९००	३१७६०	२५००	३११२	७३२७२	११९३०६	०	७२००	७०२०९
८	गंगापूर	१०३	१८७९१	९८७८	१६७३६	२८५५२	७३९५७	२७४३	०	५८५	७०७८९८
९	पैठण	९२	१२२२५	२२५४३	७८३६	१०७४८	५३३५२	३८०१०	०	३९२५	४५१५१५
एकूण		६९५	१५०१७४	२५२९८३	७९८२९	६८४०२	५५१३८८	३५०३४५	१८	१८९६३२	२९७१०७०

खेळते भांडवल (रुपये)	एकूण दिलेली कर्जे		येणे कर्ज		एकूण कर्जाची थकबाकी		३ वर्षांपेक्षा कमी वर्षे कर्जाची थकबाकी		३ वर्षांपेक्षा अधिक वर्षे कर्जाची थकबाकी	
	कर्जदार सभासद संख्या	कर्जाची रक्कम (₹- हजारात)	थकबाकी दार संख्या	रक्कम (₹- हजारात)	थकबाकी दार संख्या	रक्कम (₹- हजारात)	थकबाकी दार संख्या	रक्कम (₹- हजारात)	थकबाकी दार संख्या	रक्कम (₹- हजारात)
१३	१४	१५	१६	१७	१८	१९	२०	२१	२२	२३
संस्था प्रकार - प्राथमिक कृषी सहकारी संस्था										
९८९५५२	३८८२०	९४६०६०	५२९१	३५६२७०	४१११	५८५९५७	३९००	२०१६५	२११	५६५७९२
१८९५६७	९९५९	२२३३५६	९५२०	४९३५	९४४०	११९५९०	५२५०	२०२००	४१९०	९९३९०
१७५००	२८५५०	६२५२५	८८५२	९०२३	७४०२	७१५४८	५२४०	१५२३७	२१६२	५६३११
३२७१५	१५३५८	२२३२८०	२२५	११५५९	१५५८३	११४८३९	८५८३	१०००	७०००	११३८३९
२८२९०६	१५८०१	२५५२५२	२१३५०	१७७२२३	१७१५१	२२२४५७	८५७५	२०३९६५	८५७६	१८४९२
४७००००	१३४५०	५२१५	६५९८	१०००	२०४८	४५१०	१४५०	२२१२	५९८	२२९८
९५५२	४३३६७	७०१९९९	१७८९८	१४९८२९	४१२६५	३२११२२	१५२००	१४९९८९	२६०६५	१७११३३
८२०८१	१८५४३	४३६७९८	१५२९६	३२६६३५	१३८३९	४८३४३३	१००००	४६११५०	३८३९	२२२८३
५२४०७५	२१५८९	२४४२३०	२२२१६	४६१२४२	४३८१८	५९५४७२	१५३३५	१५००१५	२८४८३	४४५४५७
२५९७९४८	२०५४३७	३०९८७१५	१०७२४६	१४९७७१६	१५४६५७	२५१८९२८	७३५३३	१०२३९३३	८११२४	१४९४९९५

आधार :- जिल्हा उप निबंधक सहकारी संस्था, औरंगाबाद

तक्ता क्र. ६.९
जिल्हयातील कृषी सहकारी बँकांचा तपशिल

जिल्हा - औरंगाबाद		संदर्भ वर्ष :- २०१४-१५		(कोटी रुपये)
तपशील	३१ मार्च रोजी		शेकडा बदल	
	२०१३	२०१४		
१	२	३	४	
महाराष्ट्र राज्य सहकारी बँक मर्या.				
सभासद (संख्या)	०	०	०	
खेळते भांडवल	०	०	०	
ठेवी	०	०	०	
स्थूल कर्जवाटप	०	०	०	
येणे कर्ज	०	०	०	
थकीत कर्ज	०	०	०	
जिल्हा मध्यवर्ती सहकारी बँका				
सभासद (संख्या)	१६६७	१६६६	-०.०६	
खेळते भांडवल	१८१८	२०२८	११.५५	
ठेवी	१३७९	१५४३	११.८९	
स्थूल कर्जवाटप	६४९	०	-१००.००	
येणे कर्ज	१११८	११०६	-१.०७	
थकीत कर्ज	५२४	२७४	-४७.७१	
महाराष्ट्र राज्य सहकारी कृषी ग्रामीण बहुउद्देशीय विकास बँक मर्या.				
सभासद (संख्या)	०	०	०	
खेळते भांडवल	०	०	०	
ठेवी	०	०	०	
स्थूल कर्जवाटप	०	०	०	
येणे कर्ज	०	०	०	
थकीत कर्ज	०	०	०	
जिल्हा स्तरीय सहकारी कृषी ग्रामीण बहुउद्देशीय विकास बँका				
सभासद (संख्या)	६७११७	६७९१७	१.१९	
खेळते भांडवल	३६.९७	१४४.०३	२८९.५९	
ठेवी	०.००	१.००	०.००	
स्थूल कर्जवाटप	०	०	०.००	
येणे कर्ज	३६.९७	३६.९१	-०.१६	
थकीत कर्ज	३६.९६	३६.९१	-०.१४	
आधार: जिल्हा उपनिबंधक सहकारी संस्था, औरंगाबाद				

तक्ता क्र. ६.१०
प्राथमिक कृषी पतपुरवठा संस्थांचा तपशील

जिल्हा - औरंगाबाद			संदर्भ वर्ष :- २०१४-१५
(₹ हजारात)			
तपशील	मागील वर्ष	चालू वर्ष	शेकडा बदल
१	२	३	४
संस्था (संख्या)	६९५	६९५	०.००
सभासद (संख्या)	४६६६२८	४६६७००	०.०२
खेळते भांडवल	२५६४९८२	२५९७९४८	१.२९
स्वनिधी	१८९१५२	१८९६३२	०.२५
भाग भांडवल	३४४९६८	३५०३४५	१.५६
त्यापेकी, राज्य शासनाचे (लाखात)	१८	१८	०.००
कर्जदार सभासद (संख्या)	२०५४१७	२०५४३७	०.०१
त्यापेकी, १) अत्यल्प भूधारक (१ हेक्टर पर्यंत)	१०२७०९	१४९४५६	४५.५१
२) अल्पभूधारक (१ ते २ हेक्टर)	१०२७०९	१६४७०९	६०.३६
कर्ज वाटप	३०९८६१२	३०९८७१५	०.००
येणे कर्ज	२४५४६७७	१४९७७१६	-३८.९९
कर्ज वसुली	१७२७३३८	१६००९९९	-७.३१
थकीत कर्ज	३२०७३०९	२५१८९२८	-२१.४६
तोट्यातील संस्था (संख्या)	५२४	५२४	०.००
तोटा	२९१६०३	२९२५०३	०.३१
वसुली पात्र रकमेशी थकीत कर्जाची टक्केवारी	५३.८६	४९	-९.०२

आधार: जिल्हा उप निबंधक सहकारी संस्था, औरंगाबाद

तक्ता ६.११
जिल्ह्यातील साखर कारखाने विषयक माहिती

जिल्हा: - औरंगाबाद									संदर्भ वर्ष: २०१४-१५			
अ. क्र.	तालुका	साखर कारखान्याचे नाव	सहकारी/ खाजगी	कामगार (संख्या)		गळीत क्षमता मे.टन	प्रत्यक्ष गाळप मे.टन	साखरेचे उत्पादन मे.टन	इतर उत्पादने			
				नियमित	हंगामी				इथेनॉल मे. टन	पेपर मे. टन	मद्यार्क हजार लि.	बीज मे. वॉट
१	२	३	४	५	६	७	८	९	१०	११	१२	१३
१	कन्नड	कन्नड	सहकारी	कारखाना बंद असल्याने माहिती उपलब्ध नाही.								
		बारामती अग्रो यु	खाजगी	१३६	१९०	२५००	५३७०८९	५५०००.००	०	०	०	३९५५९.५०
२	सोयगांव	--	--	०	०	०	०	०	०	०	०	०
३	सिल्लोड	सिध्देश्वर	सहकारी	२६८	३००	२०००	१५८२१९	१४५४२.५०	०	०	०	०
४	फुलंब्री	देवगिरी	सहकारी	कारखाना बंद असल्याने माहिती उपलब्ध नाही.								
५	औरंगाबाद	छ.संभाजीराजे	खाजगी	११४	१५४	१२५०	२७७८४३	२९१४०.१०	०	०	०	१३८८२.३८
६	खुलदाबाद	घृष्णेश्वर	सहकारी	उभारणी अवस्थेत आहे.								
७	वैजापूर	विनायक	सहकारी	कारखाना बंद असल्याने माहिती उपलब्ध नाही.								
८	गंगापूर	गंगापूर	सहकारी	कारखाना बंद असल्याने माहिती उपलब्ध नाही.								
		मुक्तेश्वर	खाजगी	१०३	१०५	१२५०	२७०४८९	२९६५०.००	०	०	०	०
९	पैठण	संत एकनाथ	सहकारी	३७४	१४४	१२५०	२३७२७१	२३०३५.००	०	०	०	०
		शरद	सहकारी	कारखाना बंद असल्याने माहिती उपलब्ध नाही.								
एकूण				९९५	८९३	८२५०	१४८०९११	१५१३६७.६०	०.००	०.००	०.००	५३४४९.८८

आधार - प्रादेशिक सहसंचालक (साखर) औरंगाबाद

तक्ता क्र. ६.१२
विविध प्रकारच्या सहकारी संस्था

जिल्हा - औरंगाबाद		संदर्भ वर्ष : २०१४-१५
अ. क्र.	सहकारी संस्थेचा प्रकार	संस्था
१	२	३
१	कृषी पतसंस्था (एकूण)	६९६
	१.१ जिल्हा मध्यवर्ती सहकारी बँका	१
	१.२ प्राथमिक कृषी सहकारी संस्था	६९५
	१.३ शेतकरी सेवा संस्था	०
	१.४ लॅम्प्स सहकारी संस्था (आदिवासी सहकारी संस्था)	०
	१.५ धान्य बँका	०
	१.६ इतर	०
२	बिगर - कृषी पतसंस्था (एकूण)	६८१
	२.१ नागरी बँका	१४
	२.२ नागरी पतसंस्था	२०२
	२.३ कर्मचारी पतसंस्था	३७५
	२.४ इतर बिगर-कृषी पतसंस्था	९०
३	पणन संस्था (एकूण)	१८
	३.१ जिल्हा पणन संस्था	०
		०
	३.२ प्राथमिक पणन संस्था	९
		९
	३.३ इतर पणन संस्था	०
४	एकूण उत्पादक सहकारी संस्था	१३९९
	४.१ साखर कारखाने	७
	४.२ इतर शेती प्रक्रिया संस्था	१७
	४.३ विणकर संस्था	९
	४.४ विणकर संस्था (हातमाग)	७
	४.५ औद्योगिक वसाहती (संस्था)	६
	४.६ इतर औद्योगिक संस्था	१६८
	४.७ दुग्ध व्यवसाय संस्था	५७९
	४.८ मत्स्यव्यवसाय संस्था	९९
	४.९ सहकारी सूत गिरण्या	१
	४.१० उपसा जलसिंचन संस्था	२७
	४.११ इतर उत्पादक संस्था	४७९
५	सामाजिक सेवा सहकारी संस्था	३०७८
	५.१ ग्राहक भांडारे	१०७
	५.२ गृहनिर्माण संस्था	१६९२
	५.३ कामगार कंत्राटदार संस्था	४८३
	५.४ इतर सहकारी संस्था	७९६
	एकूण संस्था	५८७२
आधार :- जिल्हा उप निबंधक सहकारी संस्था, औरंगाबाद		

तक्ता क्र. ६.१३
सहकारी संस्थांची वित्तीय स्थिती

जिल्हा - औरंगाबाद			संदर्भ वर्ष : २०१४-१५
अ. क्र.	बाब	परिमाण	संख्या
१	२	३	४
१	सहकारी संस्थांची संख्या	संख्या	६५१३
२	एकूण सभासद संख्या	हजार	१००१
३	भरणा झालेले भाग भांडवल		१४४२५७१३३६
	३.१ शासकीय भाग भांडवल	रूपये	३३१६७८५५
	३.२ स्वनिधी	रूपये	६४०६३४३
	३.३ एकूण	रूपये	३९५७४१९८
४	ठेवी	रूपये	२१९४२३२३६
५	खेळते भांडवल	रूपये	३६०९२९१९०८४
६	३१ मार्च, रोजी येणे कर्ज	रूपये	३३५९५४४५८०
७	वर्षभरात केलेले कर्जवाटप	रूपये	५४८१६१६०३१
८	खरेदीची किंमत	रूपये	३०१६५४९६२
९	विक्रीची किंमत	रूपये	३५९२७९२
१०	नफा /तोटा		
	१०.१ नफ्यातील संस्था	संख्या	२५५०
	१०.२ नफ्याची रक्कम	रूपये	१३८०७३१६०
	१०.३ तोट्यातील संस्था	संख्या	२५०३
	१०.४ तोट्याची रक्कम	रूपये	४३२१०२५६७
	१०.४ ना-नफा ना तोटा झालेल्या संस्था	संख्या	१४६०

आधार :- जिल्हा उपनिबंधक सहकारी संस्था, औरंगाबाद

तक्ता क्र. ६.१४
सहकारी संस्थांची लेखापरीक्षण वर्गाप्रमाणे संख्या

जिल्हा :- औरंगाबाद						संदर्भ वर्ष : २०१४-१५		
अ. क्र.	तालुका	लेखापरीक्षण वर्गाप्रमाणे सहकारी संस्था				वर्गीकरण न केलेल्या	लेखापरीक्षण न झालेल्या	एकूण सहकारी संस्था
		अ	ब	क	ड			
१	२	३	४	५	६	७	८	९
१	कन्नड	२३	११४	६९	४	०	८६	२९६
२	सोयगांव	३	३९	६	०	०	२९	७७
३	सिल्लोड	२७	१०२	६२	५	०	१०२	२९८
४	फुलंब्री	१२	४७	६	०	०	९१	१५६
५	औरंगाबाद	१०२	११३	४२४	४७	०	२७५७	३४४३
६	खुलदाबाद	९	२१	८	२	०	१३३	१७३
७	वैजापूर	६	५२	११२	७	०	२०२	३७९
८	गंगापूर	७	४०	१०३	४	०	२०६	३६०
९	पेठण	३१	२७	८५	२०	०	१६७	३३०
	एकूण	२२०	५५५	८७५	८९	०	३७७३	५५१२

आधार :- जिल्हा विशेष लेखापरीक्षक सहकारी संस्था वर्ग - १, औरंगाबाद

तक्ता क्र. ६.१५
राज्य / जिल्हा कार्यक्षेत्र असलेल्या सहकारी बँकाचे कार्य

(₹ लाखात)

जिल्हा - औरंगाबाद				संदर्भ वर्ष : २०१४-१५
अ. क्र.	बाब	जिल्हा मध्यवर्ती सहकारी बँक लि.	राज्य कृषी व ग्रामीण विकास बँक	
१	२	३	४	
१	बँक शाखा (संख्या)	१४०	९+१	
२	सभासद	१६०८	७२	
	२.१ संस्था सभासद	५९	६७०४५	
	२.२ वैयक्तिक सभासद			
३	भाग भांडवल	(₹ लाखात)	७१३२.१३	२.५५
४	राखीव व इतर निधी	(₹ लाखात)	२०५५८.९७	२.९९
५	ठेवी	(₹ लाखात)	१५४२८०.८	०
६	खेळते भांडवल	(₹ लाखात)	२०२७८२.२१	१४६.२५
७	अल्प मुदतीची कर्जे वाटप			
	७.१ रोख पत	२३२५३.३४	०	
	७.२ वटविलेली बिले	४३१३४.२९	०	
	७.३ एकूण (७.१+७.२)	६६३८७.६३	०	
	७.४ पैकी कृषी कर्जे	३०३१७.३८	०	
८	मध्यम मुदतीची कर्जे वाटप	७३.९३	०	
९	दीर्घ मुदतीची कर्जे	०.०९	०	
१०	येणे कर्ज			
	१०.१ अल्प मुदतीची कर्जे	९२३३१.३	०	
	१०.२ मध्यम मुदतीची कर्जे	७८५५.७७	०	
	१०.३ दीर्घ मुदतीची कर्जे	१०३७०.४४	३७.१६	
११	थकलेले कर्जे			
	११.१ अल्प मुदतीची कर्जे	२०६१४.५१	०	
	११.२ मध्यम मुदतीची कर्जे	११९५.८१	०	
	११.३ दीर्घ मुदतीची कर्जे	५६०३.३३	३६.९६	
आधार - जिल्हा मध्यवर्ती सहकारी बँक / राज्य कृषी व ग्रामीण विकास बँक, औरंगाबाद				

तक्ता क्र. ६.१६
बिगर-कृषी सहकारी पतसंस्थांचे कार्य

जिल्हा - औरंगाबाद.				संदर्भ वर्ष : २०१४-१५		
अ. क्र.	बाब	संस्था प्रकार				
		प्राथमिक सहकारी बँका		इतर बिगर - कृषी पतसंस्था		
		नागरी बँका	कर्मचारी पतपेढी आणि इतर	नागरी पतसंस्था	कर्मचारी पतपेढी	इतर (नागरी पतपेढी)
१	२	३	४	५	६	७
१	संस्था संख्या	१४	०	२०२	३७५	८५
२	सभासद संख्या	७०४७४	०	१२५०२१	१२१५१४	४०५२१
३	भाग भांडवल (₹ - हजारात)	३७२६४९	०	८२१०२	२६६७४१	१३९०२३
४	राखीव व इतर निधी (₹ - हजारात)	८३८०६	०	२९८४६	३४२८५	२०००२
५	ठेवी (₹ - हजारात)	१२८९८१३१	०	१६५७२६२	६५३५४	१२९१११
६	खेळते भांडवल (₹ - हजारात)	१०७३८३४	०	२५८९२५	१०५५११	१८३९४५
७	कर्जे रुपये					
	७.१ दिलेली कर्जे	८८७६७	०	२०१२४	१५३५५७	१७७०००
	७.२ वसूल कर्जे	९१९१९	०	५२६३२२	१२५३६४	१०३१४१
	७.३ येणे कर्जे	४५६०६१	०	१३३३२८	१८७२५५	१३५२७३
	७.४ थकित कर्जे	३२४२९	०	७२३४३	३५१९२	३४२०९
आधार - जिल्हा उपनिबंधक सहकारी संस्था, औरंगाबाद						

तक्ता क्र. ६.१७
परवानाधारक सावकारांची संख्या आणि त्यांनी दिलेली कर्जे

जिल्हा - औरंगाबाद		संदर्भ वर्ष : २०१४-१५			
(रुहजारात)					
अ. क्र.	तालुका	परवानाधारक सावकारांची संख्या	व्यापाऱ्यांना दिलेली कर्जे	इतरांना दिलेली कर्जे	एकूण (४+५)
१	२	३	४	५	६
१	कन्नड	२	०	४१५	४१५
२	सायगाव	१	०	६०	६०
३	सिल्लोड	२	०	८३०	८३०
४	फुलंब्री	१	०	४५६	४५६
५	औरंगाबाद	१०८	०	४३४४३	४३४४३
६	खुलदाबाद	०	०	०	०
७	वैजापूर	२	०	२०७१८	२०७१८
८	गंगापूर	२	०	२९५०	२९५०
९	पैठण	७	०	११५३	११५३
एकूण		१२५	०	७००२५	७००२५
आधार - जिल्हा उपनिबंधक, सहकारी संस्था, औरंगाबाद					

तक्ता क्र. ६.१८
जिल्हा आणि प्राथमिक पणन संस्थांचे कार्य

जिल्हा - औरंगाबाद.					संदर्भ वर्ष : २०१४-१५					
अ. क्र.	जिल्हा आणि प्राथमिक पणन संस्था	संस्था संख्या	सभासद संख्या	खेळते भांडवल (रुपये)	खरेदीची किंमत (₹हजारात)			विक्रीची किंमत (₹हजारात)		
					कृषी उत्पादन	शेतीच्या गरजेच्या वस्तू	उपभोगाच्या वस्तू	मालक म्हणून	अडल्या म्हणून	एकूण
१	२	३	४	५	६	७	८	९	१०	११
१	कन्नड	३	६२३	१८५२२	०	०	०	०	०	०
२	सोयगाव	६	८४८५	२१४६३	२४४१०	२५२२३	२५	२८५५५	२२३३६	५०८९१
३	सिल्लोड	२	२९८	०	०	०	०	०	०	०
४	फुलंब्री	१	१६२३	०	०	२६११	०	२७११	०	२७११
५	औरंगाबाद	१	१०१४१	५२७	०	०	११२१	१२२५	०	१२२५
६	खूलताबाद	१	४०८९	७४९९०	०	०	०	०	०	०
७	वैजापूर	१	३९९१	७७७	०	०	०	०	०	०
८	गंगापूर	२	३६३	१८७१	०	५८९८	५३९	३४३४	३१००	६५३४
९	पैठण	१	७८९	५१७१	०	०	०	०	०	०
जिल्हा एकूण		१८	३०४०२	१२३३२१	२४४१०	३३७३२	१६८५	३५९२५	२५४३६	६१३६१

कृषी उत्पादनाची विक्री (अडते व मालक म्हणून) (रुपये)							
भात व तांदूळ	गहू	इतर अन्नधान्ये	कापूस	गळिताची धान्ये	डाळी	इतर	एकूण
१२	१३	१४	१५	१६	१७	१८	१९
०	०	०	०	०	०	०	०
०	०	१७८९९	०	१३८९	०	०	१९२८८
०	०	०	०	०	०	०	०
०	०	०	०	०	०	०	०
०	०	०	०	०	०	५९९०	५९९०
०	०	०	०	०	०	०	०
०	०	०	०	०	०	०	०
०	०	०	०	०	०	२६०	२६०
०	०	०	०	०	०	०	०
०	०	१७८९९	०	१३८९	०	६२५०	२५५३८

तक्ता ६.१८ पुढे चालू . . .

जिल्हा आणि प्राथमिक पणन संस्थांचे कार्य

शेतीला आवश्यक वस्तूंची विक्री (अडते व मालक म्हणून) (रुपये)					उपभोग्य वस्तूंची एकूण विक्री (रुपये)
खते	बियाणे	कृषी औजारे	इतर	एकूण	
२०	२१	२२	२३	२४	२५
०	०	०	०	०	०
२३४५६	१७१	०	२१५५०	४५१७७	२१९६२
०	०	०	०	०	०
२१९८	०	०	०	२१९८	०
१४५०२	०	०	०	१४५०२	०
०	०	०	०	०	०
०	०	०	०	०	०
११८४२	१३६५०	०	८७५९	३४२५१	८२२४
०	०	०	०	०	०
५१९९८	१३८२१	०	३०३०९	९६१२८	३०१८६

आधार :- जिल्हा उप निबंधक सहकारी संस्था, औरंगाबाद

तक्ता क्र. ६.१९

नियंत्रित बाजारपेठातील कृषी मालांची वार्षिक आवक

(रुहजारात)

जिल्हा - औरंगाबाद								संदर्भ वर्ष : २०१४-१५	
अ. क्र.	तालुका	कृषी उत्पन्न बाजार समित्यांची संख्या	उप बाजार पेठांची संख्या	भात		तांदूळ		नागली	
				आवक (टन)	मूल्य (रुपये)	आवक (टन)	मूल्य (रुपये)	आवक (टन)	मूल्य (रुपये)
१	२	३	४	५	६	७	८	९	१०
१	कन्नड	१	५	०	०	०	०	०	०
२	सोयगांव	१	१	०	०	०	०	०	०
३	सिल्लोड	१	५	०	०	०	०	०	०
४	फुलंब्री	१	२	०	०	०	०	०	०
५	औरंगाबाद	१	२	०	०	०	०	०	०
६	खुलदाबाद	१	१	०	०	०	०	०	०
७	वैजापूर	१	३	०	०	०	०	०	०
८	गंगापूर	१	२	०	०	०	०	०	०
९	पैठण	१	३	०	०	०	०	०	०
१०	लासूर स्टेशन	१	०	०	०	०	०	०	०
	एकूण	१०	२४	०	०	०	०	०	०

तक्ता ६.१९ पुढे चालू . . .

नियंत्रित बाजारपेठातील कृषी मालांची वार्षिक आवक

गहू		बाजरी		ज्वारी		तूर	
आवक (टन)	मूल्य (रुपये)	आवक (टन)	मूल्य (रुपये)	आवक (टन)	मूल्य (रुपये)	आवक (टन)	मूल्य (रुपये)
११	१२	१३	१४	१५	१६	१७	१८
२४९०	४३४७५	४७	६७०	४	६५	०	०
०	०	०	०	०	०	०	०
१०२	१७८१	१३	१८५	६७	१०८५	४	२१२
०	०	०	०	०	०	०	०
३७०६	६४७०७	२३११	३२९३२	१७५२	२८३८२	९५३	५०४६१
०	०	०	०	०	०	०	०
७९७	१३९१६	१२१०	१७२४३	६८४	११०८१	२२६	११९६७
७२८	१२७११	३९४	५६१५	७३२	११८५८	२१६	११४३७
४८७	८५०३	५०७	७२२५	४९१	७९५४	४०२	२१२८६
१८१	३१६०	२४९	३५४८	५०५	८१८१	१७४	९२१३
८४९१	१४८२५३	४७३१	६७४१८	४२३५	६८६०६	१९७५	१०४५७६

मूग		कुळीथ		कांदा		उडीद	
आवक (टन)	मूल्य (रुपये)	आवक (टन)	मूल्य (रुपये)	आवक (टन)	मूल्य (रुपये)	आवक (टन)	मूल्य (रुपये)
१९	२०	२१	२२	२३	२४	२५	२६
०	०	०	०	०	०	०	०
०	०	०	०	०	०	०	०
१	६६	०	०	०	०	३	११६
०	०	०	०	०	०	०	०
१५	९९७	०	०	७४६२	७९३४२	०	०
०	०	०	०	०	०	०	०
१८९	१२५५९	१	२९	३८७७९	४४५१४६	१	३९
१९	१२६३	०	०	३७६५	४४६३९	०	०
०	०	०	०	०	०	०	०
१७	११३०	०	०	१७६५	२२३९०	१	४०
२४१	१६०१५	१	२९	५१७७१	५९१५१७	५	१९५

आधार- जिल्हयातील सर्व कृषी उत्पन्न बाजार समित्या, औरंगाबाद

तक्ता क्र. ६.२०
निवडक कृषी मालाच्या त्रैमासिक सरासरी घाऊक किमंती

जिल्हा : औरंगाबाद										संदर्भ वर्ष : २०१४-१५
अ.क्र.	कृषी मालाचे नांव	कृषी मालाचा वाण	त्रैमासिक सरासरी घाऊक किमंती (प्रति क्विंटल मूल्य ₹ हजारात)							
			एप्रिल-जून	गेल्यावर्षीच्या तुलनेत वाढ	जुलै-सप्टेंबर	गेल्यावर्षीच्या तुलनेत वाढ	ऑक्टोबर-डिसेंबर	गेल्यावर्षीच्या तुलनेत वाढ	जानेवारी-मार्च	गेल्यावर्षीच्या तुलनेत वाढ
१	२	३	४	५	६	७	८	९	१०	११
१	ज्वारी	देशी	१६८५	-०.८२	१७८१	१५.३५	१७०६	७.५७	१६६१	१.३४
२	गहू	देशी	१७९६	-७.१८	१७५३	-४.६२	१७३१	-८.८५	१७०७	-६.३१
३	ज्वारी	संकरित	१६५०	२२.२२	१५००	४.३१	१५००	३.४५	१४७५	१.७२
४	मका	देशी	१२३६	-०.४८	१३२९	-८.२२	११५४	११.१८	१२४९	११.३२
५	तूर	देशी	४५६४	१४.१३	५३११	३९.६५	५७३२	४७.२४	५५७१	४२.९२
६	बाजरी	देशी	१४४७	-१.०३	१४९१	९.१५	१४१८	-२.३४	१३४४	-८.४५
७	हरबरा	देशी	३३१३	०.२४	२९२२	२.८५	३३३८	१५.३०	३५४१	२३.२५
८	करडी	देशी	२६५०	-२३.६३	२५५०	-२२.७५	२९००	०.००	३०००	-११.४५
९	गूळ	स्थानिक	उ.ना.	०.००	उ.ना.	०.००	उ.ना.	०.००	उ.ना.	०.००
१०	मोहरी	स्थानिक	३६५०	-१५.२३	३५००	०.००	उ.ना.	०.००	३७००	१०.४५
११	सोयाबीन	सुधारित	३८७५	११.५१	३४३३	४.९२	३२७७	-१.५३	३२९६	-१०.०२
१२	मठ	देशी	५१५१	३.०२	५१००	-७.२७	५५००	-५.१९	६०००	९.०९
१३	चिंच	स्थानिक	२३००	-११.९८	३५०	०.००	उ.ना.	०.००	१५५०	-१३.८९
१४	मुग	हिरवा	उ.ना.	०.००	५७३७	२२.४३	६६९८	३२.४२	७५००	३६.३६
१५	उडीद	देशी	उ.ना.	०.००	४०००	१४.२९	३६५०	-४.७७	४०००	०.००
१६	चवळी	देशी	उ.ना.	०.००	उ.ना.	०.००	३६००	२.२७	४१००	०.००
१७	कारळा	देशी	उ.ना.	०.००	उ.ना.	०.००	उ.ना.	०.००	उ.ना.	०.००
१८	तीळ	देशी	उ.ना.	०.००	उ.ना.	०.००	उ.ना.	०.००	उ.ना.	०.००

आधार- जिल्हयातील सर्व कृषी उत्पन्न बाजार समित्या, औरंगाबाद.

तक्ता क्र. ६.२१
सहकारी सूत गिरण्या, हातमाग व यंत्रमाग यांचा तपशिल

जिल्हा: - औरंगाबाद				संदर्भ वर्ष : २०१४-१५							
अ. क्र.	तपशिल	कन्नड	सोयगांव	सिल्लोड	फुलंब्री	औ.बाद	खुलताबाद	वैजापूर	गंगापूर	पैठण	एकूण जिल्हा
१	२	३	४	५	६	७	८	९	१०	११	१२
अ) सहकारी सूत गिरण्या ---											
१	एकूण गिरण्यांची संख्या	०	०	०	०	१	०	०	०	०	१
२	उत्पादन चालू असलेल्या गिरण्यांची संख्या	०	०	०	०	०	०	०	०	०	०
३	सभासद संख्या (०००)	०	०	०	०	२२	०	०	०	०	२२
४	भाग भांडवल (₹ - हजारात)	०	०	०	०	९०	०	०	०	०	९०
५	त्यापैकी राज्य शासनाचे (₹ - हजारात)	०	०	०	०	०	०	०	०	०	०
६	चात्यांची संख्या लाखात	०	०	०	०	०	०	०	०	०	०
७	उत्पादित सूताचे मूल्य (₹ - हजारात)	०	०	०	०	०	०	०	०	०	०
८	तोट्यातील गिरण्या (संख्या)	०	०	०	०	०	०	०	०	०	०
९	तोटा (₹ - हजारात)	०	०	०	०	०	०	०	०	०	०
१०	नफा (₹ - हजारात)	०	०	०	०	१	०	०	०	०	१
ब) सहकारी हातमाग व यंत्रमाग ---											
१	एकूण संस्था संख्या	०	०	०	५	१	१	०	३	६	१६
२	सभासद संख्या (०००)	०	०	०	४	२८	५०	०	५९०	५	६७७
३	भाग भांडवल (₹ - हजारात)	०	०	०	४०	३	५१००	०	५६७६	१२	१०८३१
४	त्यापैकी राज्य शासनाचे (₹ - हजारात)	०	०	०	०	०	०	०	०	०	०
५	मागांची संख्या	०	०	०	०	०	०	०	०	४९	४९
६	उत्पादित मूल्य (₹ - हजारात)	०	०	०	०	०	०	०	०	२९५	२९५
७	तोट्यातील संस्था (संख्या)	०	०	०	२	०	१	०	३	३	९
८	तोटा (₹ - हजारात)	०	०	०	१५	०	३.५	०	१४९	७०	२३७.५
९	नफा (₹ - हजारात)	०	०	०	५	१	१	०	३	६	१६

आधार: जिल्हा उप निबंधक सहकारी संस्था, औरंगाबाद

तक्ता क्र. ७.१
जिल्ह्यातील वीजेचा वापर

जिल्हा - औरंगाबाद									संदर्भ वर्ष : २०१४-१५	
अ. क्र.	तालुका	एकूण वीजेचा वापर (०००) किलो वॉट तास							वीजेचा दरडोई वापर	वीज जोडण्यांची संख्या (लाखात)
		घरगुती	व्यापारी कामासाठी लघुशक्ती साठी	औद्योगिक	सार्वजनिक दिवाबत्ती	कृषी	इतर	एकूण		
१	२	३	४	५	६	७	८	९	१०	११
१	कन्नड	२१८३८	२४२७	३९३३	९७४०	९९८०८	५४१	१३८२८७	४०.५५	०.०४
२	सोयगांव	६७५०	६६५	७३०	३४११	१६१८१	७५	२७८१२	२४.५९	०.०१
३	सिल्लोड	२११०२	२८७६	३७७८	८२१०	९१०९	२२२	४५२९७	१२.५८	०.०३
४	फुलंब्री	६६८५	१२७६	१८६६	२१५०	९६२९	१८८	२१७९४	१३.५४	०.०२
५	औरंगाबाद	३९८६५७	९५२८०	१४४४००	२०००१	३०८५०	९३९१	६९८५७९	४३.९३	२.७१
६	खुलताबाद	७७७२	१५९५	१८६१	१९५६	३९२०५	१३३	५२५२२	४४.३९	०.०१
७	वैजापूर	१५६५१	२४७८	३३१३	८३४५	४१४२७	५२९	७१७४३	२३.०४	०.०४
८	गंगापूर	२९०४८	३६७५	९८१७	७२८०	४५१२८	३८७	९५३३५	२६.६२	०.०४
९	पैठण	२१७६६	३४२३	११०३६	१४८६६	६३७७५	२९६०	११७८२६	३३.८६	०.०४
एकूण		५२९२६९	११३६९५	१८०७३४	७५९५९	३५५११२	१४४२६	१२६९१९५	३४.२९	२.९४

आधार - अधीक्षक अभियंता, महाराष्ट्र राज्य विद्युत वितरण कंपनी (ग्रामीण व शहरी), औरंगाबाद

तक्ता क्र. ७.२
मोटार वाहनांची व परमीटधारकांची संख्या

जिल्हा - औरंगाबाद						संदर्भ वर्ष : २०१४-१५	
अ. क्र.	बाब	एकूण वाहने	इंधनाच्या प्रकारानुसार वाहने			गेल्या वर्षातील वाहनांची संख्या	गेल्या वर्षाच्या तुलनेत शकडा वाढ
			डिझेल	पेट्रोल	सी.एन.जी		
१	२	३	४	५	६	७	८
प्रवासी वाहने							
१	बसेस	६६३२	६६३२	०	०	६६३२	०.००
२	मोटारी आणि स्टेशन वॅगन्स	४५२८४	९६१५	३५६६९	०	४५२८४	०.००
३	जीप	२६०८६	२६०८६	०	०	२६०८६	०.००
४	टॅक्सी	१९३८	१७९१	१४७	०	१९३८	०.००
५	तीन चाकी वाहने (रिक्षा)	२४८६१	२२०८	२२६५३	०	२४८६१	०.००
	अ) ३-सीटर	२३४७५	१३०२	२२१७३	०	२३४७५	०.००
	ब) ६-सीटर	१३८६	१३८६	०	०	१३८६	०.००
६	दुचाकी वाहने	७९८९४१	१४५	७९८७९६	०	७०९६५६	१२.५८
७	रुग्ण वाहिका	४७५	४७५	०	०	४५१	५.३२
८	शाळेच्या बसेस	९४३	९४३	०	०	८५४	१०.४२
एकूण प्रवासी वाहने		९३००२१	५०५८३	८७९४३८	०	८४०६२३	१०.६३
माल वाहतूक-वाहने							
१	तीन चाकी	२४९८४	२४५३८	४४६	०	२४९८४	०.००
२	चार चाकी	२०१७७	२०१७७	०	०	२०१७७	०.००
३	ट्रॅक्टर्स	२०६४४	२०६४४	०	०	२०६४४	०.००
४	जोड वाहने	२८६१६	२८६१६	०	०	२८६१६	०.००
५	इतर	२५६	२५६	०	०	२५६	०.००
एकूण माल वाहतूक-वाहने		९४६७७	९४२३१	४४६	०	९४६७७	०.००
जिल्ह्यातील एकूण वाहने		१०२४६९८	१४४८१४	८७९८८४	०	९३५३००	९.५६
परमीटधारकांची संख्या							
१	दुचाकी वाहने अनुज्ञप्ती (Licence)संख्या	५९००६२	०	०	०	५९००६२	०.००
२	हलकी वाहने	१५३२३	०	०	०	१५३२३	०.००
३	जड वाहने	३८३७२	०	०	०	३८३७२	०.००
४	अॅटोरिक्षा	२७६४५	०	०	०	२७६४५	०.००

आधार - प्रादेशिक परिवहन अधिकारी, औरंगाबाद

तक्ता क्र. ७.३
महाराष्ट्र राज्य मार्ग परिवहन महामंडळाची प्रवासी वाहतूक

जिल्हा - औरंगाबाद					संदर्भ वर्ष : २०१४-१५	
अ. क्र.	बाब	२०१२-१३	२०१३-१४	२०१४-१५	२०१३-१४ च्या तुलनेत २०१४-१५ मधील शकडा बदल	
१	२	३	४	५	६	
१	वर्ष अखेरीस मार्गांची संख्या	३२४.००	३२४.००	३८७.००	१९.४४	
२	मार्गांची एकूण लांबी (कि.मी.)	३६९९८.००	३६९९८.००	४३३००.००	१७.०३	
३	मार्गांची सरासरी लांबी (कि.मी.)	११४.१९	११४.१९	१११.९०	-२.०१	
४	वर्षातील अस्तित्वात असलेल्या बसगाडयांची संख्या	५२०.००	५४६.००	५६०.००	२.५६	
५	रस्त्यावर धावणाऱ्या बस गाडयांची दैनिक सरासरी संख्या	४९५.०३	५१७.८१	५४५.५२	५.३५	
६	प्रवाशांची दैनिक सरासरी (संख्या लाखात)	१.७९	१.८४	१.७४	-५.४३	
७	वाहतुकीमुळे वर्षात मिळालेले उत्पन्न (₹ लाखात)	१५६२७.०६	१८५११.००	२०३०९.२९	९.७१	
८	दर प्रवाशामार्गे मिळालेले सरासरी उत्पन्न (₹ दर दिवशी)	२३.९२	२७.५६	३१.९८	१६.०२	

आधार - विभागीय नियंत्रक, महाराष्ट्र राज्य मार्ग परिवहन महामंडळ, औरंगाबाद

तक्ता ७.४
स्थानिक स्वराज्य संस्थाचे वाहतूक उपक्रम (शहर बस सेवा)

जिल्हा :- औरंगाबाद		राज्य परिवहन महामंडळ, औरंगाबाद		
अ. क्र.	बाब	परिमाण	महानगरपालिका २०१३-१४	महानगरपालिका २०१४-१५
१	२	३	४	५
१	वर्षामध्ये प्रवासी वाहतूक केलेल्या एकूण अंतराची दैनिक सरासरी	कि.मी.	०.०७	०.०६
२	दैनिक सरासरी प्रवासी संख्या	संख्या लाखात	०.२३	०.१२
३	परिवहन सेवेसाठी वापरात असणाऱ्या दैनिक बसेसची सरासरी संख्या			
	(अ) स्थानिक स्वराज्य संस्था	संख्या	०	०
	(ब) कंत्राटावर	संख्या	०	०
	(क) राज्य परिवहन महामंडळ	संख्या	४१	४१
४	निव्वळ नफा/तोटा	लाख रु.	(-) ३१७.६६	(-) ३७७.६७
५	विद्यार्थी, अपंग, वरिष्ठ नागरिक, रुग्ण यांना प्रवासी भाड्यातून सुट /सवलत दिलेली एकूण रक्कम	लाख रु.	१३४.७२	१४३.०४
आधार :- विभाग नियंत्रक, राज्य परिवहन महामंडळ, औरंगाबाद				
टिप :- महानगरपालिका औरंगाबाद कडून बससेवा दिनांक २७/०९/२०१० रोजी बंद करण्यात आली आहे.				

तक्ता क्र. ७.५
पोस्ट आणि दूरध्वनी सेवा यांची आकडेवारी

जिल्हा - औरंगाबाद						संदर्भ वर्ष : २०१४-१५			
अ. क्र.	तालुका	पोस्टांची संख्या	पत्र-पेट्यांची संख्या	पोस्टमनांची संख्या	पोस्टाची सुविधा असलेल्या गावांची संख्या	वैयक्तिक दूरध्वनी संख्या			सार्वजनिक दूरध्वनी केंद्रांची संख्या (PCO)
						ग्रामीण	नागरी	एकूण	
१	२	३	४	५	६	७	८	९	१०
१	कन्नड	४७	२६४	४४	४७	५०२	७९१	१२९३	४२३
२	सोयगांव	१२	८०	९	१२	४८६	०	४८६	७२
३	सिल्लोड	४३	२०२	३८	४३	५१७	१०७५	१५९२	३८२
४	फुलंब्री	२४	१२६	२२	२४	३०१	०	३०१	१५१
५	औरंगाबाद	५५	५६५	१४९	५५	१४९९	३८१२१	३९६२०	४५३७
६	खुलदाबाद	१९	१५२	१६	१९	३६७	२९२	६५९	४२४
७	वैजापूर	५१	१५४	४७	५१	५३२	११०१	१६३३	३४२
८	गंगापूर	४०	१५५	३८	४०	११०५	७७०	१८७५	४२१
९	पैठण	४५	१६८	४४	४५	५६०	९४७	१५०७	४२९
	एकूण	३३६	१८६६	४०७	३३६	५८६९	४३०९७	४८९६६	७१८१
आधार - प्रवर अधीक्षक डाक घर, औरंगाबाद / प्रबंधक, भारत संचार निगम लि., औरंगाबाद.									

तक्ता क्र. ७.६
रोड प्लॅन २००१-२०२१ नुसार जिल्हयातील रस्तेविकास कार्यक्रमाची प्रगती

जिल्हा - औरंगाबाद		संदर्भ वर्ष : २०१४-१५								
अ. क्र.	तालुका	३१ मार्च २०१५ अखेर पर्यंत स्थिती								
		ग्रामीण रस्ते (किमी)			इतर रस्ते (किमी)			एकूण (किमी)		
		लक्ष्य	साध्य	प्रत्यक्ष खर्च	लक्ष्य	साध्य	प्रत्यक्ष खर्च	लक्ष्य	साध्य	प्रत्यक्ष खर्च
१	२	३	४	५	६	७	८	९	१०	११
१	कन्नड	३९.००	४.५०	९८.००	--	--	--	३९.००	४.५०	९८.००
२	सोयगांव	२३.५०	३.००	६८.००	--	--	--	२३.५०	३.००	६८.००
३	सिल्लोड	४७.७१	४.००	९४.००	--	--	--	४७.७१	४.००	९४.००
४	फुलंब्री	६९.५०	२.५०	५८.००	--	--	--	६९.५०	२.५०	५८.००
५	औरंगाबाद	३१.१०	५.००	१०२.००	--	--	--	३१.१०	५.००	१०२.००
६	खुलदाबाद	२९.६५	२.५०	७०.००	--	--	--	२९.६५	२.५०	७०.००
७	वैजापूर	१२८.८०	४.००	९२.००	--	--	--	१२८.८०	४.००	९२.००
८	गंगापूर	१११.३०	४.००	९८.००	--	--	--	१११.३०	४.००	९८.००
९	पैठण	९७.८०	५.००	११५.००	--	--	--	९७.८०	५.००	११५.००
एकूण		५७८.३६	३४.५०	७९५.००	--	--	--	५७८.३६	३४.५०	७९५.००
आधार कार्यकारी अभियंता, बांधकाम विभाग, जिल्हा परिषद, औरंगाबाद										

तक्ता क्र. ७.७
प्रकार व पृष्ठभाग यानुसार रस्त्यांची लांबी

जिल्हा:- औरंगाबाद		संदर्भ वर्ष : २०१४-१५								
अ. क्र.	बाब	रस्त्याचा प्रकार							(लांबी :- कि.मी.मध्ये)	
		राष्ट्रीय महामार्ग	द्वुतगती मार्ग	प्रमुख राज्य महामार्ग	राज्य महामार्ग	प्रमुख जिल्हा रस्ते	इतर जिल्हा रस्ते	ग्रामीण/नागरी रस्ते	एकूण रस्त्याची लांबी	
१	२	३	४	५	६	७	८	९	१०	
१	सिमेंट कॉंक्रीट									
१	अ) सा.बां.वि.	०.००	०.००	०.००	१.८०	१.८०	०.००	०.००	३.६०	
२	ब) जिल्हा परिषद	०.००	०.००	०.००	०.००	०.००	०.००	०.००	०.००	
३	क) न.पा./म.न.पा.	०.००	०.००	०.००	०.००	०.००	०.००	११९.५०	११९.५०	
२	डांबरी									
१	अ) सा.बां.वि.	१४३.२०	०.००	२७०.९०	११०१.७८	१४१८.४०	१.५०	११८४.५२	४१२०.३०	
२	ब) जिल्हा परिषद	०.००	०.००	०.००	०.००	०.००	९५४.३९	१२.००	९६६.३९	
३	क) न.पा./म.न.पा.	४.००	०.००	६.००	८.००	१.००	७.००	६२९.११	६५५.११	
३	खडीचे									
१	अ) सा.बां.वि.	०.००	०.००	७.२०	३३.२०	२६३.००	०.००	२३००.५०	२६०३.९०	
२	ब) जिल्हा परिषद	०.००	०.००	०.००	०.००	६३४.५१	७४८.७६	१५.२१	१३९८.४८	
३	क) न.पा./म.न.पा.	०.००	०.००	०.००	०.००	०.००	०.००	१३९.८२	१३९.८२	
४	इतर/अपृष्ठांकित									
१	अ) सा.बां.वि.	०.००	०.००	०.००	५७.१५	१३८.००	०.००	४९८.७८	६९३.९३	
२	ब) जिल्हा परिषद	०.००	०.००	०.००	०.००	०.००	०.००	७.२९	७.२९	
३	क) न.पा./म.न.पा.	०.००	०.००	०.००	०.००	०.००	०.००	७२.०२	७२.०२	
५	एकूण लांबी									
१	अ) सा.बां.वि.	१४३.२०	०.००	२७८.१०	११९३.९३	१८२१.२०	१.५०	३९८३.८०	७४२१.७३	
२	ब) जिल्हा परिषद	०.००	०.००	०.००	०.००	६३४.५१	१७०३.१५	३४.५०	२३७२.१६	
३	क) न.पा./म.न.पा.	४.००	०.००	६.००	८.००	१.००	७.००	९६०.४५	९८६.४५	
जिल्हा एकूण		१४७.२०	०.००	२८४.१०	१२०१.९३	२४५६.७१	१७११.६५	४९७८.७५	१०७८०.३४	
आधार: अधिक्षक अभियंता, सा.बां.मं./कायकारी अभियंता, सा.बां.विभाग जि.प./शहर अभियंता, महानगरपालिका/मुख्याधिकारी नगर परिषदा										

तक्ता ७.८

तालुक्यातील रस्तेविषयक आकडेवारी (आदिवासी + बिगर आदिवासी क्षेत्र)

जिल्हा :- औरंगाबाद		संदर्भ वर्ष: २०१४-१५							
अ. क्र	तालुका	रस्त्यांची लांबी लांबी (कि.मी.)							
		राष्ट्रीय महामार्ग	द्रुतगती मार्ग	प्रमुख राज्य महामार्ग	राज्य महामार्ग	प्रमुख जिल्हा रस्ते	इतर जिल्हा रस्ते	ग्रामीण रस्ते/ नागरी रस्ते	एकूण लांबी
१	२	३	४	५	६	७	८	९	१०
१	कन्नड	४२.७६	०.००	०.००	२००.०३	३८५.५०	१५०.००	७४८.४८	१४१४.९४
२	सोयगांव	०.००	०.००	२४.००	९६.००	१०२.१५	७८.००	२९०.००	६३७.८५
३	सिल्लोड	०.००	०.००	४७.००	१००.६०	२२५.७५	३२०.४०	४१८.२०	१२६५.३५
४	फुलंब्री	०.००	०.००	२७.००	७२.५०	२०३.५६	१७३.७०	४९६.५०	८१२.६५
५	औरंगाबाद	६०.२४	०.००	५३.५६	१९८.८०	२६५.२५	१६९.५५	८१५.३१	२१८४.३१
६	खुलदाबाद	१९.००	०.००	०.००	८८.२०	१५२.३०	११४.९०	२२३.१६	६३१.२७
७	वैजापूर	०.००	०.००	६२.५४	१५०.२०	३८३.५५	२६४.००	६०३.३६	१५१६.५९
८	गंगापूर	०.००	०.००	७०.००	१२८.६०	४२६.६०	१९४.३०	५१९.२०	११७३.४७
९	पैठण	२५.२०	०.००	०.००	१६७.००	३१२.०५	२४६.८०	८६४.५४	११४३.९१
एकूण जिल्हा		१४७.२०	०.००	२८४.१०	१२०१.९३	२४५६.७१	१७११.६५	४९७८.७५	१०७८०.३४

तक्ता ७.८ पुढे चालू

पृष्ठभागानुसार रस्त्यांची लांबी					
अपृष्ठ- कित	पृष्ठांकित			प्रति शंभर चौ.कि.मी.क्षेत्र - फळामागे रस्त्याची लांबी	
	खडीचे	डांबरी/सिमेंट काँक्रीट	एकूण	पृष्ठांकित	एकूण
११	१२	१३	१४	१५	१६
३३.९८	४९०.११	८९०.८५	१३८०.९६	७७.६०	७९.५१
९९.२६	१७९.७७	३५८.८२	५३८.५९	७९.७८	९४.४९
८०.३०	३६३.५४	८२१.५१	११८५.०५	९८.८५	१०५.५५
११७.१०	२८२.३२	४१३.२३	६९५.५५	१००.०१	११६.८५
२०६.३०	११४०.९३	८३७.०८	१९७८.०१	१६५.२४	१८२.४८
३५.१६	१५६.०६	४४०.०५	५९६.११	१२१.६८	१२८.८६
३५.००	६८२.१५	७९९.४४	१४८१.५९	९१.९२	९४.०९
६.१०	५०२.१२	६६५.२५	११६७.३७	८१.९२	८२.३५
१६०.०४	३४५.२०	६३८.६७	९८३.८७	७१.८०	८३.४८
७७३.२४	४१४२.२०	५८६४.९०	१०००७.१०	९५.८२	१०३.२३
आधार :- कार्यकारी अभियंता, सार्वजनिक बांधकाम विभाग, औरंगाबाद / कार्यकारी अभियंता, बांधकाम विभाग, जिल्हा परिषद, औरंगाबाद					

तक्ता क्र. ७.९
पिण्याच्या पाण्याच्या सोयी व टंचाई संबंधी केलेल्या उपाययोजना

जिल्हा - औरंगाबाद		संदर्भ वर्ष : २०१४-१५									
अ. क्र	बाबी	तालुका									जिल्हा एकूण
		कन्नड	सोयगाव	सिल्लोड	फुलंब्री	औरंगाबाद	खुलताबाद	वैजापुर	गंगापूर	पैठण	
१	२	३	४	५	६	७	८	९	१०	११	१२
१	वस्ती असलेल्या गावांची एकूण संख्या (जनगणना २०११)	२०९	७८	१२७	९२	१७३	७४	१६५	२१२	१८४	१३१४
२	गावातील वाडया/वस्त्यांची संख्या	१३१	९	१०२	५९	६८	५३	१००	५३	८७	६६२
३	बारा महिने पुरेसे पाणी उपलब्ध असलेल्या										
	३.१ गावांची संख्या	१६६	७८	१२७	९२	१६८	७४	१६०	१९७	१६४	१२२६
	३.२ त्याखालील वाडया /वस्त्यांची संख्या	९२	७	१०१	५५	६४	४७	८०	२३	५८	५२७
४	त्यापैकी नळाने पाणी पुरवठा योजनेद्वारे पाणी पुरवठा करण्यात येत असलेल्या										
	४.१ गावांची संख्या	१७५	७०	१११	८४	१३९	७०	११७	११८	९२	९७६
	४.२ त्याखालील वाडया/वस्त्यांची संख्या	२६	६	३६	८	६	१५	१८	३	५	१२३
५	पिण्याच्या पाण्याची टंचाई असलेली गावे व वाडया/वस्त्या										
	संदर्भ वर्षातील										
	अ) एकूण टंचाईग्रस्त गावे (संख्या)	४३	०	०	०	५	०	५	१५	२०	८८
	ब) एकूण वाडया/वस्त्या (संख्या)	३९	२	१	४	४	६	२०	३०	२९	१३५
	बृहत आराखडयानुसार										
	अ) एकूण टंचाईग्रस्त गावे (संख्या)	१६४	३३	१०२	१०६	१४९	३४	१३५	१८८	१५३	१०६४
	ब) एकूण टंचाईग्रस्त वाडया/वस्त्या (संख्या)	१५	०	३	५	१७	९	७	६	०	६२
६	केलेली उपाययोजना										
	अ) टँकरने पुरवठा होणाऱ्या										
	गावांची संख्या	५	०	८	२३	४१	४	४४	४४	६८	२३७
	गावांतील वाडया/वस्त्यांची संख्या	०	०	०	०	०	२	१	२	०	५
	टँकरची संख्या	४	०	१८	२९	६५	६	६४	५५	९०	३३१
	ब) बैलगाडीने पुरवठा होणाऱ्या										
	गावांची संख्या	०	०	०	०	०	०	०	०	०	०
	गावांतील वाडया/वस्त्यांची संख्या	०	०	०	०	०	०	०	०	०	०
	बैलगाड्यांची संख्या	०	०	०	०	०	०	०	०	०	०
	क) इतर साधनांनी पुरवठा होणाऱ्या										
	गावांची संख्या	३१	०	२७	५४	६३	२५	७९	७२	१७	३६८
	गावांतील वाडया/वस्त्यांची संख्या	०	०	०	०	०	०	०	०	०	०
	साधने संख्या	३१	०	३५	८०	६८	३३	९५	७४	२०	४३६

आधार - कार्यकारी अभियंता, ग्रामीण पाणी पुरवठा, जिल्हा परिषद, औरंगाबाद

तक्ता क्र. ७.१०
अनुसूचित जाती व नवबौद्ध वैयक्तिक नळजोडणी

अ.क्र.	तालुका	ग्रामीण भाग	
		लाभार्थी (संख्या)	मार्च, २०१५ अखेर खर्च (लाखात)
१	२	३	४
१	कन्नड	२२६	२.१५
२	सोयगांव	०	०.००
३	सिल्लोड	२११	१.७०
४	फुलंब्री	४२	०.३५
५	औरंगाबाद	४३०	३.६०
६	खुलताबाद	२५०	२.००
७	वैजापूर	६५७	६.७०
८	गंगापूर	६३७	५.४०
९	पैठण	६२५	५.००
एकूण		३०७८	२६.९०

आधार : कार्यकारी अभियंता, ग्रामीण पाणी पुरवठा विभाग, जिल्हा परिषद, औरंगाबाद

तक्ता क्र. ७.११
ग्रामीण भागात शौचालयाची सुविधा असणाऱ्या कुटूंबांची संख्या

जिल्हा :- औरंगाबाद						संदर्भ वर्ष : २०१४-१५			
अ. क्र.	तालुका	दारिद्र्य रेषेखालील				दारिद्र्य रेषेवरील			
		एकूण कुटूंबे	शौचालये असलेली	शौचालये नसलेली	शौचालये नसलेल्या कुटूंबांची टक्केवारी	एकूण कुटूंबे	शौचालये असलेली	शौचालये नसलेली	शौचालये नसलेल्या कुटूंबांची टक्केवारी
१	२	३	४	५	६	७	८	९	१०
१	कन्नड	१६३२५	५११८	११२०७	६८.६५	३८३८७	११५२७	३०८६०	८०.३९
२	सोयगांव	६७८९	१५३८	५२५१	७७.३५	१५२८४	५०४०	११९८९	७८.४४
३	सिल्लोड	१३८८६	४११७	९७६९	७०.३५	३५३६८	९६२१	३३६९४	९५.२७
४	फुलंब्री	९४३७	३३५७	६०८०	६४.४३	१६५४२	८६७५	११०५९	६६.८५
५	औरंगाबाद	१६०७२	७१३०	८९४२	५५.६४	३८५३९	२६७४४	२१७६१	५६.४६
६	खुलताबाद	५५१३	१८४८	३६६५	६६.४८	१२७९६	६८०५	५२०२	४०.६५
७	वैजापूर	१४३१४	४९८१	९३३३	६५.२०	३६९२५	१३४५७	२३२१८	६२.८८
८	गंगापूर	१४७४७	३७४१	११००६	७४.६३	४०५०९	१४७६५	२५०७१	६१.८९
९	पैठण	१३३९६	४३३९	९०५७	६७.६१	३९०५८	१३५७५	२८१३५	७२.०३
एकूण		११०४७९	३६१६९	७४३१०	६७.२६	२७३४०८	११०२०९	१९०९८९	६९.८५

आधार - उपमुख्य कार्यकारी अधिकारी (पाणी व स्वच्छता) जि.प., औरंगाबाद (सन २०१२ बेसलाईन सर्व्हेनुसार)

तक्ता क्र. ८.१
जिल्हातील प्राथमिक शाळांबाबतची माहिती

जिल्हा - औरंगाबाद												संदर्भ वर्ष: ३० सप्टेंबर, २०१४	
अ. क्र.	तालुका	बाब	शासकीय शाळा					स्थानिक स्वराज्य संस्थांच्या शाळा					
			संख्या	शिक्षकांची संख्या	विद्यार्थ्यांची संख्या		स्वच्छता गृहांची सुविधा असलेल्या शाळा	संख्या	शिक्षकांची संख्या	विद्यार्थ्यांची संख्या		स्वच्छता गृहांची सुविधा असलेल्या शाळा	
					मुले	मुली				मुले	मुली		
१	२	३	४	५	६	७	८	९	१०	११	१२	१३	
१	कन्नड	एकूण	०	०	०	०	०	३१२	१२३९	१५५९५	१५३६३	३१२	
		पैकी मुलींकरिता	०	०	०	०	०	२	१२	०	२६४	२	
२	सोयगांव	एकूण	०	०	०	०	०	९५	३९३	५९७५	५६१३	९५	
		पैकी मुलींकरिता	०	०	०	०	०	१	१०	०	३७२	१	
३	सिल्लोड	एकूण	०	०	०	०	०	३००	१२१०	१३३४२	१४००२	३००	
		पैकी मुलींकरिता	०	०	०	०	०	२	१७	०	४२९	२	
४	फुलंब्री	एकूण	०	०	०	०	०	१९५	६७५	६८२०	६९२९	१९५	
		पैकी मुलींकरिता	०	०	०	०	०	१	३	०	८३	१	
५	औरंगाबाद	एकूण	०	०	०	०	०	३९२	२०८८	२८१५२	२८९९१	३९२	
		पैकी मुलींकरिता	०	०	०	०	०	०	०	०	०	०	
६	खूलताबाद	एकूण	१	६	८२	५३	१	१०६	४६१	५६१८	५६७४	१०६	
		पैकी मुलींकरिता	०	०	०	०	०	१	१०	०	२४०	१	
७	वैजापूर	एकूण	१	५	२६	१४	१	३३५	११९२	१४५९५	१३६८३	३३५	
		पैकी मुलींकरिता	०	०	०	०	०	३	१९	०	४६१	३	
८	गंगापूर	एकूण	०	०	०	०	०	२३१	१०७५	१३६४७	१४०९९	२३१	
		पैकी मुलींकरिता	०	०	०	०	०	१	६	०	१००	१	
९	पैठण	एकूण	०	०	०	०	०	२४६	११८३	१५५९९	१५६९९	२४६	
		पैकी मुलींकरिता	०	०	०	०	०	१	२	०	२२	१	
	एकूण जिल्हा	एकूण	२	११	१०८	६७	२	२२१२	९५१६	११९३३३	१२००५३	२२१२	
		पैकी मुलींकरिता	०	०	०	०	०	१२	७९	०	१९७१	१२	

अ. क्र.	तालुका	बाब	खाजगी अनुदानित शाळा					खाजगी विना अनुदानित शाळा				
			संख्या	शिक्षकांची संख्या	विद्यार्थ्यांची संख्या		स्वच्छता गृहांची सुविधा असलेल्या शाळा	संख्या	शिक्षकांची संख्या	विद्यार्थ्यांची संख्या		स्वच्छता गृहांची सुविधा असलेल्या शाळा
					मुले	मुली				मुले	मुली	
१	२	३	१४	१५	१६	१७	१८	१९	२०	२१	२२	२३
१	कन्नड	एकूण	३०	३०८	६५०५	४९९५	३०	२७	११८	२३६५	१३४०	२७
		पैकी मुलींकरिता	०	०	०	०	०	०	०	०	०	०
२	सोयगांव	एकूण	५	३९	७८५	६५२	५	९	४०	४७७	३३४	९
		पैकी मुलींकरिता	०	०	०	०	०	०	०	०	०	०
३	सिल्लोड	एकूण	३६	३३७	६९१९	५७०३	३६	४३	२०३	४५७०	२५२३	४३
		पैकी मुलींकरिता	०	०	०	०	०	०	०	०	०	०
४	फुलंब्री	एकूण	९	५३	११८९	८२४	९	१५	८६	१२३२	५८८	१५
		पैकी मुलींकरिता	०	०	०	०	०	०	०	०	०	०
५	औरंगाबाद	एकूण	२५३	२६१४	५१०१२	४८५६७	२५३	३२७	२५४७	४४५५८	३०६१२	३२७
		पैकी मुलींकरिता	४	३४	१७२	१५३७	४	१	३	०	२१	१
६	खूलताबाद	एकूण	८	७५	१५१७	१२५८	८	१२	६९	१२९०	६३५	१२
		पैकी मुलींकरिता	०	०	०	०	०	०	०	०	०	०
७	वैजापूर	एकूण	८	८२	१६३१	१७५९	८	२२	१३२	२९५८	१८३२	२२
		पैकी मुलींकरिता	०	०	०	०	०	०	०	०	०	०
८	गंगापूर	एकूण	२३	२८०	७६८१	६२४७	२३	८८	५८२	१३८४१	८७९२	८८
		पैकी मुलींकरिता	२	८	०	४७२	२	०	०	०	०	०
९	पैठण	एकूण	१८	१३८	२९६२	२४६८	१८	३७	२०८	३१३८	१८१५	३७
		पैकी मुलींकरिता	०	०	०	०	०	०	०	०	०	०
	एकूण जिल्हा	एकूण	३९०	३९२६	८०२०१	७२४७३	३९०	५८०	३९८५	७४४५९	४८४७१	५८०
		पैकी मुलींकरिता	६	४२	१७२	२००९	६	१	३	०	२१	१

तक्ता ८.१ पुढे चालू . . .

अ. क्र.	तालुका	बाब	एकूण शाळा				स्वच्छता गृहांची सुविधा असलेल्या शाळा
			संख्या	शिक्षकांची संख्या	विद्यार्थ्यांची संख्या		
					मुले	मुली	
१	२	३	२४	२५	२६	२७	२८
१	कन्नड	एकूण	३६९	१६६५	२४४९५	२१६९८	३६९
		पैकी मुलींकरिता	२	१२	०	२६४	२
२	सोयगांव	एकूण	१०९	४७२	७२३७	६५९९	१०९
		पैकी मुलींकरिता	१	१०	०	३७२	१
३	सिल्लोड	एकूण	३७९	१७५०	२४८३१	२२२२८	३७९
		पैकी मुलींकरिता	२	१७	०	४२९	२
४	फुलंब्री	एकूण	२१९	८१४	९२४१	८३४१	२१९
		पैकी मुलींकरिता	१	३	०	८३	१
५	औरंगाबाद	एकूण	१७२	७२४९	१२३७२२	१०८१७०	१७२
		पैकी मुलींकरिता	५	३७	१७२	१५५८	५
६	खूलताबाद	एकूण	१२७	६११	८५०७	७६२०	१२७
		पैकी मुलींकरिता	१	१०	०	२४०	१
७	वैजापूर	एकूण	३६६	१४११	१९२१०	१७२८८	३६६
		पैकी मुलींकरिता	३	१९	०	४६१	३
८	गंगापूर	एकूण	३४२	१९३७	३५१६९	२९१३८	३४२
		पैकी मुलींकरिता	३	१४	०	५७२	३
९	पैठण	एकूण	३०१	१५२९	२१६९९	१९९८२	३०१
		पैकी मुलींकरिता	१	२	०	२२	१
एकूण जिल्हा		एकूण	३१८४	१७४३८	२७४१११	२४१०६४	३१८४
		पैकी मुलींकरिता	१९	१२४	१७२	४००१	१९

आधार : शिक्षणाधिकारी (प्राथमिक)जिल्हा परिषद, औरंगाबाद

तक्ता क्र. ८.२
जिल्हातील माध्यमिक शाळांबाबतची माहिती

जिल्हा - औरंगाबाद.												
अ. क्र.	तालुका	बाब	शासकीय शाळा					संदर्भ वर्ष: ३० सप्टेंबर, २०१४				
			संख्या	शिक्षकांची संख्या	विद्यार्थ्यांची संख्या		स्वच्छता गृहांची सुविधा असलेल्या शाळा	स्थानिक स्वराज्य संस्थांच्या शाळा				
					मुले	मुली		संख्या	शिक्षकांची संख्या	विद्यार्थ्यांची संख्या		स्वच्छता गृहांची सुविधा असलेल्या शाळा
१	२	३	४	५	६	७	८	९	१०	११	१२	१३
१	कन्नड	एकूण	४	५६	९०७	५४४	४	१०	१८३	२५६७	२०३४	१०
		पैकी मुलींकरिता	०	०	०	०	०	०	०	०	०	०
२	सोयगांव	एकूण	०	०	०	०	०	२	३२	६९८	५०२	२
		पैकी मुलींकरिता	०	०	०	०	०	०	०	०	०	०
३	सिल्लोड	एकूण	१	११	२१०	१६४	१	७	१२३	१७५४	१५५४	७
		पैकी मुलींकरिता	०	०	०	०	०	०	०	०	०	०
४	फुलंब्री	एकूण	०	०	०	०	०	४	११४	१५०२	१४६०	४
		पैकी मुलींकरिता	०	०	०	०	०	०	०	०	०	०
५	औरंगाबाद	एकूण	२	५५	१४१६	८५३	२	१५	१०५	१५९०	१५१३	१५
		पैकी मुलींकरिता	०	०	०	०	०	०	०	०	०	०
६	खूलताबाद	एकूण	०	०	०	०	०	४	७३	११२०	८९२	४
		पैकी मुलींकरिता	०	०	०	०	०	०	०	०	०	०
७	वैजापूर	एकूण	१	६	१८६	०	१	१०	१४४	२३६८	१८२०	१०
		पैकी मुलींकरिता	०	०	०	०	०	१	१२	०	२६३	१
८	गंगापूर	एकूण	०	०	०	०	०	९	१४७	२४६२	२१७१	९
		पैकी मुलींकरिता	०	०	०	०	०	०	०	०	०	०
९	पैठण	एकूण	०	०	०	०	०	६	११०	१९६८	१८४६	६
		पैकी मुलींकरिता	०	०	०	०	०	१	२०	०	६३९	१
एकूण जिल्हा		एकूण	८	१२८	२७१९	१५६१	८	६७	१०३१	१६०२९	१३७९२	६७
		पैकी मुलींकरिता	०	०	०	०	०	२	३२	०	९०२	२

तक्ता ८.२ पुढे चालू . . .

अ. क्र.	तालुका	बाब	खाजगी अनुदानित शाळा					खाजगी विनाअनुदानित शाळा				
			संख्या	शिक्ष- कांची संख्या	विद्यार्थ्यांची संख्या		स्वच्छता गृहांची सुविधा असलेल्या शाळा	संख्या	शिक्षकांची संख्या मुले	विद्यार्थ्यांची संख्या		स्वच्छता गृहांची सुविधा असलेल्या शाळा
					मुले	मुली				मुले	मुली	
१	२	३	१४	१५	१६	१७	१८	१९	२०	२१	२२	२३
१	कन्नड	एकूण	४२	६७५	१५९१२	१२६१६	४२	१६	१०४	१८३७	१४०३	१६
		पैकी मुलीकरिता	०	०	०	०	०	०	०	०	०	०
२	सोयगांव	एकूण	१४	१७३	४५९६	२९१८	१४	८	५८	१३२६	६६४	८
		पैकी मुलीकरिता	०	०	०	०	०	०	०	०	०	०
३	सिल्लोड	एकूण	५४	७९७	१७८४३	१५००६	५४	२४	१८७	३४७५	१९३७	२४
		पैकी मुलीकरिता	२	२०	०	५८४	५	०	०	०	०	०
४	फुलंब्री	एकूण	२०	३३८	७६३१	५६५९	२०	११	६१	१०१७	६२०	११
		पैकी मुलीकरिता	०	०	०	०	०	०	०	०	०	०
५	औरंगाबाद	एकूण	१८०	२७८६	५३०५२	४५८०७	१८०	१६८	१७४४	२६८९८	१७५०६	१६८
		पैकी मुलीकरिता	१२	२३६	०	८२५३	१२	०	०	०	०	०
६	खूलताबाद	एकूण	२१	२७५	६२०१	४२०७	२१	८	६१	९२२	४२३	८
		पैकी मुलीकरिता	०	०	०	०	०	०	०	०	०	०
७	वैजापूर	एकूण	३२	४४१	९६४८	७६८७	३२	१९	१२८	२३२७	१५७५	१९
		पैकी मुलीकरिता	१	१२	०	४१९	१	०	०	०	०	०
८	गंगापूर	एकूण	३३	५४३	१०७४८	९५०१	३३	४९	२८६	६०१५	३७६९	४९
		पैकी मुलीकरिता	३	५९	०	२०११	३	०	०	०	०	०
९	पैठण	एकूण	४२	६४३	१४७०६	११५४६	४२	१५	१०९	३३९८	१५६३	१५
		पैकी मुलीकरिता	०	०	०	०	०	०	०	०	०	०
	एकूण जिल्हा	एकूण	४३८	६६७१	१४०३३७	११४९४७	४३८	३१८	२७३८	४७२१५	२९४६०	३१८
		पैकी मुलीकरिता	१८	३२७	०	११२६७	२१	०	०	०	०	०

अ. क्र.	तालुका	बाब	एकूण शाळा				
			संख्या	शिक्षकांची संख्या	विद्यार्थ्यांची संख्या		स्वच्छता गृहांची सुविधा असलेल्या शाळा
					मुले	मुली	
१	२	३	२४	२५	२६	२७	२८
१	कन्नड	एकूण	७२	१०१८	२१२२३	१६५९७	७२
		पैकी मुलीकरिता	०	०	०	०	०
२	सोयगांव	एकूण	२४	२६३	६६२०	४०८४	२४
		पैकी मुलीकरिता	०	०	०	०	०
३	सिल्लोड	एकूण	८६	१११८	२३२८२	१८६६१	८६
		पैकी मुलीकरिता	२	२०	०	५८४	५
४	फुलंब्री	एकूण	३५	५१३	१०१५०	७७३९	३५
		पैकी मुलीकरिता	०	०	०	०	०
५	औरंगाबाद	एकूण	३६५	४६९०	८२९५६	६५६७९	३६५
		पैकी मुलीकरिता	१२	२३६	०	८२५३	१२
६	खूलताबाद	एकूण	३३	४०९	८२४३	५५२२	३३
		पैकी मुलीकरिता	०	०	०	०	०
७	वैजापूर	एकूण	६२	७१९	१४५२९	११०८२	६२
		पैकी मुलीकरिता	२	२४	०	६८२	२
८	गंगापूर	एकूण	९१	९७६	१९२२५	१५४४१	९१
		पैकी मुलीकरिता	३	५९	०	२०११	३
९	पैठण	एकूण	६३	८६२	२००७२	१४९५५	६३
		पैकी मुलीकरिता	१	२०	०	६३९	१
	एकूण जिल्हा	एकूण	८३१	१०५६८	२०६३००	१५९७६०	८३१
		पैकी मुलीकरिता	२०	३५९	०	१२१६९	२३

आधार : शिक्षणाधिकारी (प्राथमिक) जिल्हा परिषद, औरंगाबाद

तक्ता क्र. ८.३
जिल्ह्यातील उच्च माध्यमिक शाळांबाबतची माहिती

जिल्हा औरंगाबाद -								संदर्भ वर्ष: ३० सप्टेंबर, २०१४				
अ. क्र.	तालुका	बाब	शासकीय शाळा					स्थानिक स्वराज्य संस्थांच्या शाळा				
			संख्या	शिक्षकांची संख्या	विद्यार्थ्यांची संख्या		स्वच्छता गृहांची सुविधा असलेल्या शाळा	संख्या	शिक्षकांची संख्या	विद्यार्थ्यांची संख्या		स्वच्छता गृहांची सुविधा असलेल्या शाळा
					मुले	मुली				मुले	मुली	
१	२	३	४	५	६	७	८	९	१०	११	१२	१३
१	कन्नड	एकूण	०	०	०	०	०	०	०	०	०	०
		पैकी मुलीकरिता	०	०	०	०	०	०	०	०	०	०
२	सोयगांव	एकूण	०	०	०	०	०	०	०	०	०	०
		पैकी मुलीकरिता	०	०	०	०	०	०	०	०	०	०
३	सिल्लोड	एकूण	०	०	०	०	०	०	०	०	०	०
		पैकी मुलीकरिता	०	०	०	०	०	०	०	०	०	०
४	फुलंब्री	एकूण	०	०	०	०	०	०	०	०	०	०
		पैकी मुलीकरिता	०	०	०	०	०	०	०	०	०	०
५	औरंगाबाद	एकूण	१	१६	४०३	१७३	१	०	०	०	०	०
		पैकी मुलीकरिता	०	०	०	०	०	०	०	०	०	०
६	खूलताबाद	एकूण	०	०	०	०	०	०	०	०	०	०
		पैकी मुलीकरिता	०	०	०	०	०	०	०	०	०	०
७	वैजापूर	एकूण	०	०	०	०	०	०	०	०	०	०
		पैकी मुलीकरिता	०	०	०	०	०	०	०	०	०	०
८	गंगापूर	एकूण	०	०	०	०	०	०	०	०	०	०
		पैकी मुलीकरिता	०	०	०	०	०	०	०	०	०	०
९	पैठण	एकूण	०	०	०	०	०	०	०	०	०	०
		पैकी मुलीकरिता	०	०	०	०	०	०	०	०	०	०
एकूण जिल्हा	एकूण	एकूण	१	१६	४०३	१७३	१	०	०	०	०	०
		पैकी मुलीकरिता	०	०	०	०	०	०	०	०	०	०

तक्ता ८.३ पुढे चालू . . .

अ.क्र.	तालुका	बाब	खाजगी अनुदानित शाळा					खाजगी विना-अनुदानित शाळा					
			संख्या	शिक्षकांची संख्या	विद्यार्थ्यांची संख्या		स्वच्छता गृहांची सुविधा असलेल्या शाळा	संख्या	शिक्षकांची संख्या	विद्यार्थ्यांची संख्या		स्वच्छता गृहांची सुविधा असलेल्या शाळा	
					मुले	मुली				मुले	मुली		
१	२	३	१४	१५	१६	१७	१८	१९	२०	२१	२२	२३	
१	कन्नड	एकूण	२	२४	६३९	२७३	२	५	२७	४४१	१७३	५	
		पैकी मुलींकरिता	०	०	०	०	०	०	०	०	०	०	
२	सोयगांव	एकूण	०	०	०	०	०	३	१७	८२८	३७१	३	
		पैकी मुलींकरिता	०	०	०	०	०	०	०	०	०	०	
३	सिल्लोड	एकूण	२	३६	९३८	५३५	२	५	२५	८४०	३६२	५	
		पैकी मुलींकरिता	०	०	०	०	०	०	०	०	०	०	
४	फुलंब्री	एकूण	०	०	०	०	०	७	३६	११७०	४९४	७	
		पैकी मुलींकरिता	०	०	०	०	०	०	०	०	०	०	
५	औरंगाबाद	एकूण	१९	४७१	१४४४९	९९०१	१९	३९	२३६	५३३८	३५८७	३९	
		पैकी मुलींकरिता	०	०	०	०	०	०	०	०	०	०	
६	खूलताबाद	एकूण	०	०	०	०	०	७	५१	१६१७	६५०	७	
		पैकी मुलींकरिता	०	०	०	०	०	०	०	०	०	०	
७	वैजापूर	एकूण	१	३२	१३१६	८२१	१	४	२७	६८७	२९८	४	
		पैकी मुलींकरिता	०	०	०	०	०	०	०	०	०	०	
८	गंगापूर	एकूण	१	२४	९५३	४२३	१	६	३४	१५४१	७१२	६	
		पैकी मुलींकरिता	०	०	०	०	०	०	०	०	०	०	
९	पैठण	एकूण	१	६	२४६	८१	१	४	४०	१४३१	४३२	४	
		पैकी मुलींकरिता	०	०	०	०	०	०	०	०	०	०	
एकूण जिल्हा		एकूण	२६	५९३	१८५४१	१२०३४	२६	८०	४९३	१३८९३	७०७९	८०	
		पैकी मुलींकरिता	०	०	०	०	०	०	०	०	०	०	

अ. क्र.	तालुका	बाब	एकूण शाळा				
			संख्या	शिक्षकांची संख्या	विद्यार्थ्यांची संख्या		स्वच्छता गृहांची सुविधा असलेल्या शाळा
					मुले	मुली	
१	२	३	२४	२५	२६	२७	२८
१	कन्नड	एकूण	७	५१	१०८०	४४६	७
		पैकी मुलींकरिता	०	०	०	०	०
२	सोयगांव	एकूण	३	१७	८२८	३७१	३
		पैकी मुलींकरिता	०	०	०	०	०
३	सिल्लोड	एकूण	७	६१	१७७८	८९७	७
		पैकी मुलींकरिता	०	०	०	०	०
४	फुलंब्री	एकूण	७	३६	११७०	४९४	७
		पैकी मुलींकरिता	०	०	०	०	०
५	औरंगाबाद	एकूण	५९	७२३	२०१९०	१३६६१	५९
		पैकी मुलींकरिता	०	०	०	०	०
६	खूलताबाद	एकूण	७	५१	१६१७	६५०	७
		पैकी मुलींकरिता	०	०	०	०	०
७	वैजापूर	एकूण	५	५९	२००३	१११९	५
		पैकी मुलींकरिता	०	०	०	०	०
८	गंगापूर	एकूण	७	५८	२४९४	११३५	७
		पैकी मुलींकरिता	०	०	०	०	०
९	पैठण	एकूण	५	४६	१६७७	५१३	५
		पैकी मुलींकरिता	०	०	०	०	०
एकूण जिल्हा		एकूण	१०७	११०२	३२८३७	१९२८६	१०७
		पैकी मुलींकरिता	०	०	०	०	०

आधार : शिक्षणाधिकारी (प्राथमिक) जिल्हा परिषद, औरंगाबाद

तक्ता क्र. ८.४
शैक्षणिक संस्थांतील अनुसूचित जातीच्या विद्यार्थ्यांची संख्या

जिल्हा - औरंगाबाद

संदर्भ वर्ष: ३० सप्टेंबर, २०१४

अ. क्र.	तालुका	बाब	प्राथमिक विद्यार्थी					माध्यमिक विद्यार्थी				
			शासकीय	स्थानिक संस्था	खाजगी		एकूण	शासकीय	स्थानिक संस्था	खाजगी		एकूण
					अनुदानित	विना अनुदानित				अनुदानित	विना अनुदानित	
१	२	३	४	५	६	७	८	९	१०	११	१२	१३
१	कन्नड	एकूण	०	३०४३	७४५	१६९	३९५७	१२३	६०६	२६७६	३०५	३७१०
		पैकी मुलींकरिता	०	०	०	०	०	०	०	०	०	०
२	सोयगांव	एकूण	०	१२२१	५९	५४	१३३४	०	२०७	७८६	२२०	१२१३
		पैकी मुलींकरिता	०	०	०	०	०	०	०	०	०	०
३	सिल्लोड	एकूण	०	२८८८	६०६	३७६	३८७०	०	४७२	२८५८	४०९	३७३१
		पैकी मुलींकरिता	०	०	०	०	०	०	०	०	०	०
४	फुलंब्री	एकूण	०	१६६३	१५९	५७	१८७९	०	४१३	१५८२	२२०	२२१५
		पैकी मुलींकरिता	०	०	०	०	०	०	०	०	०	०
५	औरंगाबाद	एकूण	०	१०६६३	२१९५१	१०७०५	४३३१९	५२०	८३०	२५१६४	५१७८	३१६९२
		पैकी मुलींकरिता	०	०	०	०	०	०	०	०	०	०
६	खूलताबाद	एकूण	०	१३२५	११९	६७	१५११	०	२५२	१२६९	१५५	१६७६
		पैकी मुलींकरिता	०	०	०	०	०	०	०	०	०	०
७	वैजापूर	एकूण	४	४३४०	४१३	३६९	५१२६	१५६	६८०	२४२२	५४१	३७९९
		पैकी मुलींकरिता	०	०	०	०	०	०	०	०	०	०
८	गंगापूर	एकूण	०	५२८१	३२६५	३२५४	११८००	०	१००७	३४३०	१९४९	६३८६
		पैकी मुलींकरिता	०	०	०	०	०	०	०	०	०	०
९	पैठण	एकूण	०	५००४	६५१	५२९	६१८४	०	६६७	३८८६	६४४	५१९७
		पैकी मुलींकरिता	०	०	०	०	०	०	०	०	०	०
एकूण जिल्हा		एकूण	४	३५४२८	२७९६८	१५५८०	७८९८०	७९९	५१३४	४४०७३	९६१३	५९६१९
		पैकी मुलींकरिता	०	०	०	०	०	०	०	०	०	०

उच्च माध्यमिक विद्यार्थी					महाविद्यालयातील विद्यार्थी					एकूण विद्यार्थी संख्या
शासकीय	स्थानिक संस्था	खाजगी		एकूण	शासकीय	स्थानिक संस्था	खाजगी		एकूण	
		अनुदानित	विना अनुदानित				अनुदानित	विना अनुदानित		
१४	१५	१६	१७	१८	१९	२०	२१	२२	२३	२४
१८	३३६	२९२	२३८	८८४	०	०	०	०	०	०
०	०	७६	०	७६	०	०	६६	८४	१५०	४०१
०	०	१७६	११४	२९०	०	०	४५	१०२	१४७	२६२१
०	०	०	०	०	०	०	१८	३१	४९	४९
०	०	४५२	२६१	७१३	०	०	१०२	३०७	४०९	८१५८
०	०	०	०	०	०	०	२८	९४	१२२	१४९
०	२५१	२३८	१६१	६५०	०	०	३८	१११	१४९	४०३१
०	०	०	०	०	०	०	१०	३३	४३	४३
५८	७२१	३८४२	२९७३	७५९४	१११	०	६६६	७९७८	८७५५	८४८९८
०	०	६४२	२२९	८७१	३०	०	१९०	२०२२	२२४२	३४५५
०	०	२१८	३११	५२९	०	०	५८	३९९	४५७	३६८७
०	०	०	०	०	०	०	२४	१०१	१२५	१५७
०	०	३३१	४५२	७८३	०	०	४४	३०१	३४५	९१३७
०	०	०	०	०	०	०	१०	७७	८७	१२४
०	१०७	३७२	४८१	९६०	०	०	४८	२७४	३२२	१६३३३
०	०	६१	०	६१	०	०	१२	८०	९२	१५१
०	११३	३०८	२२१	६४२	०	०	६९	३०३	३७२	१०९७२
०	६४	०	०	६४	०	०	१७	८७	१०४	३१५
७६	१५२८	६२२९	५२१२	१३०४५	१११	०	१०७०	९७७५	१०९५६	१३९८१७
०	६४	७७९	२२९	१०७२	३०	०	३७५	२६०९	३०१४	४८४४

आधार : शिक्षणाधिकारी (प्राथमिक)जिल्हा परिषद, औरंगाबाद

तक्ता क्र. ८.५
शैक्षणिक संस्थांतील अनुसूचित जमातीच्या विद्यार्थ्यांची संख्या

जिल्हा - औरंगाबाद			संदर्भ वर्ष: ३० सप्टेंबर, २०१४									
अ. क्र.	तालुका	बाब	प्राथमिक विद्यार्थी					माध्यमिक विद्यार्थी				
			शासकीय	स्थानिक संस्था	खाजगी		एकूण	शासकीय	स्थानिक संस्था	खाजगी		एकूण
					अनुदानित	विना अनुदानित				अनुदानित	विना अनुदानित	
१	२	३	४	५	६	७	८	९	१०	११	१२	१३
१	कन्नड	एकूण	०	४८६८	६२४	४९	५५४१	९७१	३९४	१६७५	२३८	३२७८
		पैकी मुलींकरिता	०	०	०	०	०	०	०	०	०	०
२	सोयगांव	एकूण	०	२४३४	३२०	१५	२७६९	०	१८८	९०२	११३	१२०३
		पैकी मुलींकरिता	०	०	०	०	०	०	०	०	०	०
३	सिल्लोड	एकूण	०	३०८९	६१८	२५०	३९५७	३६७	४४३	२४७०	७७२	४०५२
		पैकी मुलींकरिता	०	०	०	०	०	०	०	०	०	०
४	फुलंब्री	एकूण	०	४९४	५९	९	५६२	०	६८	२१०	३८	३१६
		पैकी मुलींकरिता	०	०	०	०	०	०	०	०	०	०
५	औरंगाबाद	एकूण	०	१५६३	१७६५	११३०	४४५८	१५६	३८	२५०८	९७६	३६७८
		पैकी मुलींकरिता	०	०	०	०	०	०	०	०	०	०
६	खूलताबाद	एकूण	१३५	१३६३	११९	१६	१६३३	०	७९	४६२	४७	५८८
		पैकी मुलींकरिता	०	०	०	०	०	०	०	०	०	०
७	वैजापूर	एकूण	५	३३८२	३४७	५०	३७८४	१३	२३४	९७७	२६९	१४९३
		पैकी मुलींकरिता	०	०	०	०	०	०	०	०	०	०
८	गंगापूर	एकूण	०	२४८६	३३७	४१०	३२३३	०	२३५	१२८७	२८३	१८०५
		पैकी मुलींकरिता	०	०	०	०	०	०	०	०	०	०
९	पैठण	एकूण	०	१४५२	१०३	७०	१६२५	०	१३९	६५२	५५	८४६
		पैकी मुलींकरिता	०	०	०	०	०	०	०	०	०	०
एकूण			१४०	२११३१	४२९२	१९९९	२७५६२	१५०७	१८१८	१११४३	२७९१	१७२५९
पैकी मुलींकरिता			०	०	०	०	०	०	०	०	०	०

उच्च माध्यमिक विद्यार्थी					महाविद्यालयातील विद्यार्थी					एकूण विद्यार्थी संख्या
शासकीय	स्थानिक संस्था	खाजगी		एकूण	शासकीय	स्थानिक संस्था	खाजगी		एकूण	
		अनुदानित	विना अनुदानित				अनुदानित	विना अनुदानित		
१४	१५	१६	१७	१८	१९	२०	२१	२२	२३	२४
१६	१९२	१५१	१२९	४८८	०	०	१२३	१३२	२५५	८५३९
०	०	३८	०	३८	०	०	१९	१९	३८	११८
०	०	११४	८१	१९५	०	०	३१	६०	९१	३८५६
०	०	०	०	०	०	०	१२	२९	४१	४१
०	३२१	२६१	७९	६६१	०	०	५५	१५७	२१२	७९५०
०	०	०	०	०	०	०	१९	३६	५५	६९
०	५३	४२	१३	१०८	०	०	३२	३७	६९	८६६
०	०	०	०	०	०	०	१०	१०	२०	२०
९	२२८	४३१	२२४	८९२	४४	०	१०१	१११५	१२६०	९३३६
०	०	११३	३२	१४५	१७	०	२७	२११	२५५	४८१
०	०	१०५	२५	१३०	०	०	६२	१५१	२१३	२२६५
०	०	०	०	०	०	०	१९	४१	६०	७७
०	०	९३	२१	११४	०	०	२७	१६२	१८९	४७६२
०	०	०	०	०	०	०	१२	३०	४२	५६
०	४३	४८	२२	११३	०	०	३९	७०	१०९	४४३५
०	०	१४	०	१४	०	०	९	१९	२८	४३
०	५५	१८	१८	११	०	०	२०	५९	७९	२२७०
०	१८	०	०	१८	०	०	१०	२५	३५	७०
२५	८९२	१२६३	६१२	२७९२	४४	०	४९०	१९४३	२४७७	४४२७९
०	१८	१६५	३२	२१५	१७	०	१३७	४२०	५७४	९७५

आधार : शिक्षणाधिकारी (प्राथमिक), जिल्हा परिषद, औरंगाबाद

तक्ता क्र. ८.६
शैक्षणिक संस्थांतील अल्पसंख्यांक विद्यार्थ्यांची संख्या

जिल्हा - औरंगाबाद.

संदर्भ वर्ष: ३० सप्टेंबर, २०१४

अ. क्र.	तालुका	बाब	प्राथमिक विद्यार्थी					माध्यमिक विद्यार्थी				
			शासकीय	स्थानिक संस्था	खाजगी		एकूण	शासकीय	स्थानिक संस्था	खाजगी		एकूण
					अनुदानित	विना अनुदानित				अनुदानित	विना अनुदानित	
१	२	३	४	५	६	७	८	९	१०	११	१२	१३
१	कन्नड	एकूण	०	४०२३	२९८१	८७२	७८७६	३८	७२०	३०७२	११२८	४९५८
		पैकी मुलींकरिता	०	०	०	०	०	०	०	०	०	०
२	सोयगांव	एकूण	०	१८७७	६११	२२४	२७१२	०	८८	११५०	४४०	१६७८
		पैकी मुलींकरिता	०	०	०	०	०	०	०	०	०	०
३	सिल्लोड	एकूण	०	७२८८	६०८९	१४२५	१४८०२	५	६२६	९०३१	१२५३	१०९१५
		पैकी मुलींकरिता	०	०	०	०	०	०	०	०	०	०
४	फुलंब्री	एकूण	०	२६०१	३९५	२०१	३१९७	०	६१०	११०४	३९६	२११०
		पैकी मुलींकरिता	०	०	०	०	०	०	०	०	०	०
५	औरंगाबाद	एकूण	०	१५८७०	५२८३६	२७८५६	९६५६२	२६३	११८०	३४६००	१३१००	४९१४३
		पैकी मुलींकरिता	०	०	०	०	०	०	०	०	०	०
६	खूलताबाद	एकूण	०	२४३९	१३७६	४३०	४२४५	०	३३१	२४८७	४१६	३२३४
		पैकी मुलींकरिता	०	०	०	०	०	०	०	०	०	०
७	वैजापूर	एकूण	२७	३१४५	१६४६	९३७	५७५५	३८	५९८	१३०२	५१०	२४४८
		पैकी मुलींकरिता	०	०	०	०	०	०	०	०	०	०
८	गंगापूर	एकूण	०	६७४४	३७३१	३९१२	१४३८७	०	१५५८	२८६३	१७६१	६१८२
		पैकी मुलींकरिता	०	०	०	०	०	०	०	०	०	०
९	पैठण	एकूण	०	६८१९	१६८८	८६९	९३७६	०	१०१८	३८९१	६६८	५५७७
		पैकी मुलींकरिता	०	०	०	०	०	०	०	०	०	०
एकूण			२७	५०८०६	७१३५३	३६७२६	१५८९१२	३४४	६७२९	५९५००	१९६७२	८६२४५
पैकी मुलींकरिता			०	०	०	०	०	०	०	०	०	०

उच्च माध्यमिक विद्यार्थी					महाविद्यालयातील विद्यार्थी					एकूण विद्यार्थी संख्या
शासकीय	स्थानिक संस्था	खाजगी		एकूण	शासकीय	स्थानिक संस्था	खाजगी		एकूण	
		अनुदानित	विना अनुदानित				अनुदानित	विना अनुदानित		
१४	१५	१६	१७	१८	१९	२०	२१	२२	२३	२४
३८	३३८	२३२	१८४	७९२	०	०	०	०	०	१२८०२
०	०	५८	०	५८	०	०	०	०	०	१८५
०	०	७९	६४	१४३	०	०	०	०	०	४८७१
०	०	०	०	०	०	०	०	०	०	०
०	०	६२१	५१३	११३४	०	०	०	०	०	२५९०३
०	०	०	०	०	०	०	०	०	०	६२
०	१६२	१८६	१६१	५०९	०	०	०	०	०	५३२७
०	०	०	०	०	०	०	०	०	०	०
३६	२०८	१५२०	१३४२	३१०६	०	०	०	०	०	१२५३००
०	०	७१२	२८१	९९३	०	०	०	०	०	१३११
०	०	१८१	३६४	५४५	०	०	०	०	०	६७०१
०	०	०	०	०	०	०	०	०	०	२३
०	०	१३८	२१८	३५६	०	०	०	०	०	७७००
०	०	०	०	०	०	०	०	०	०	३१
०	२५२	२२४	१६९	६४५	०	०	०	०	०	१६८६०
०	०	५३	०	५३	०	०	०	०	०	४९
०	१६२	१८२	९३	४३७	०	०	०	०	०	१४५०२
०	५६	०	०	५६	०	०	०	०	०	१५२
७४	११२२	३३६३	३१०८	७६६७	०	०	०	०	०	२१९९६६
०	५६	८२३	२८१	११६०	०	०	०	०	०	१८१३

आधार : शिक्षणाधिकारी (प्राथमिक) जिल्हा परिषद, औरंगाबाद

तक्ता क्र. ८.७
जिल्हयातील साक्षरतेचे प्रमाण

जिल्हा - औरंगाबाद			संदर्भ वर्ष: २०११								
अ. क्र.	तालुके	ग्रामीण/ नागरी	साक्षरता (टक्केवारी)								
			एकूण	पुरुष	स्त्रिया	अनुसूचित जाती			अनुसूचित जमाती		
						एकूण	पुरुष	स्त्रिया	एकूण	पुरुष	स्त्रिया
१	२	३	४	५	६	७	८	९	१०	११	१२
जनगणना २०११ प्रमाणे											
१	कन्नड	एकूण	७४.६०	८५.४०	६३.००	७१.११	८२.६७	५८.९२	६०.९४	७२.५१	४८.७९
		ग्रामीण	७३.२५	८४.७१	६०.९२	६९.९०	८१.९०	५७.२१	५९.२७	७१.१४	४६.८९
		नागरी	८४.४५	९०.४४	७८.०७	८२.१९	८९.८८	७४.३२	८३.८७	९०.४२	७६.३२
२	सोयगांव	एकूण	७०.५७	८१.८४	५८.४८	६७.४५	७८.६८	५५.८२	५६.१६	६७.८७	४४.०९
		ग्रामीण	७०.५७	८१.८४	५८.४८	६७.४५	७८.६८	५५.८२	५६.१६	६७.८७	४४.०९
		नागरी	-	-	-	-	-	-	-	-	-
३	सिल्लोड	एकूण	७२.८९	८३.६०	६१.४४	७०.२६	८२.०१	५७.८९	६६.२६	७७.९७	५४.१०
		ग्रामीण	७०.८९	८२.४२	५८.५६	६८.५१	८०.८५	५५.३९	६५.२२	७७.१४	५२.८६
		नागरी	८३.३२	८९.७४	७६.४७	७८.८६	८७.८७	६९.७८	८३.४०	९१.१७	७४.९६
४	फुलंब्री	एकूण	७३.०२	८४.९५	६०.३३	७०.०२	८१.९५	५७.६४	६४.७५	७७.३५	५१.४४
		ग्रामीण	७३.०२	८४.९५	६०.३३	७०.०२	८१.९५	५७.६४	६४.७५	७७.३५	५१.४४
		नागरी	-	-	-	-	-	-	-	-	-
५	औरंगाबाद	एकूण	८५.०३	९०.६८	७८.९४	८०.४०	८८.४९	७१.९१	७८.८६	८५.४३	७१.४९
		ग्रामीण	७२.३३	८३.००	६०.६९	६९.३५	८०.२२	५७.८६	५८.४०	६८.८५	४६.३४
		नागरी	८७.७०	९२.३१	८२.७५	८२.१३	८९.७९	७४.०९	८६.११	९१.४१	८०.२३
६	खूलताबाद	एकूण	७५.८२	८५.६७	६५.४४	७०.९६	८१.७०	५९.७७	५९.९४	७१.५२	४७.७०
		ग्रामीण	७४.८८	८५.२७	६३.९२	७१.१३	८१.९०	५९.९१	६०.८९	७२.४०	४८.७०
		नागरी	८१.९७	८८.२२	७५.३५	६९.३९	७९.८८	५८.४५	४८.७९	६१.०६	३६.२७
७	वैजापूर	एकूण	७६.३६	८५.५४	६६.७०	७१.२९	८२.०३	६०.१२	५१.०३	६१.६६	४०.०२
		ग्रामीण	७५.२०	८४.८५	६५.०४	७०.५३	८१.३६	५९.२३	५०.९८	६१.५८	३९.९७
		नागरी	८३.९०	९०.०५	७७.४७	७५.५८	८५.८९	६५.०६	५१.८७	६३.०१	४०.९०
८	गंगापूर	एकूण	७६.६१	८६.१३	६६.३८	७३.८४	८३.७६	६३.३९	५५.९२	६६.२७	४४.९१
		ग्रामीण	७३.८३	८४.४७	६२.५२	७०.६२	८१.४९	५९.२३	५३.१५	६३.३४	४२.५०
		नागरी	८३.७०	९०.३२	७६.४३	८०.७७	८८.६०	७२.४१	७२.६१	८२.७२	६०.४९
९	पैठण	एकूण	७३.४८	८४.२८	६२.१०	६८.८४	८०.४३	५६.६३	५८.९३	६९.८५	४७.९२
		ग्रामीण	७२.१४	८३.५२	६०.१४	६७.७२	७९.५५	५५.२३	५७.३९	६८.३५	४६.३४
		नागरी	८०.८८	८८.५१	७२.८९	७४.२२	८४.६८	६३.२९	७४.२८	८५.०३	६३.६४
एकूण जिल्हा	एकूण	७९.०२	८७.३७	७०.०८	७६.०६	८५.५२	६६.१५	६२.८४	७३.३८	५१.७०	
	ग्रामीण	७२.८७	८३.८६	६१.१५	६९.४५	८०.८४	५७.४९	५८.४२	६९.७९	४६.५६	
	नागरी	७३.२४	९१.८३	८१.४९	८१.५७	८९.४२	७३.३५	८२.३४	८८.८३	७५.१५	

आधार:- भारताची जनगणना २०११

तक्ता क्र. ८.८
इयत्तानिहाय विद्यार्थ्यांची संख्या

जिल्हा - औरंगाबाद.		संदर्भ वर्ष : ३० सप्टेंबर २०१४													
अ. क्र.	तालुका	विद्यार्थी संख्या													
		१ ली		२ री		३ री		४ थी		५ वी		६ वी		७ वी	
		मुले	मुली	मुले	मुली	मुले	मुली	मुले	मुली	मुले	मुली	मुले	मुली	मुले	मुली
१	२	३	४	५	६	७	८	९	१०	११	१२	१३	१४	१५	१६
१	कन्नड	४१५५	३४७३	४१०५	३३८०	३९८९	३४८९	३९२४	३५५०	३९९९	३५३३	५१८५	३७६१	४१५५	३७५१
२	सोयगांव	१२८४	१०५४	११८१	१००५	११६७	१०७०	११८८	१०५३	११९४	१०६६	२२०३	१०७०	१३१२	१२०६
३	सिल्लोड	४७४३	४००४	४५२०	३८४८	४२४५	३७४८	४५०३	३७९७	४३८८	३८१३	५५९४	४०७९	४४६५	३९४९
४	फुलंब्री	१६८६	१४०७	१६१४	१३९३	१५६६	१४०५	१५६१	१४१८	१५२१	१४२१	२५१९	१४६१	१५९४	१४१८
५	औरंगाबाद	२१६८५	१७६२४	२०८९५	१७३३५	१९७९६	१७३२९	१९७४८	१६८८७	२०००२	१६५५१	२२७६१	१८८५५	१९४६०	१६८४६
६	खुलताबाद	१५२०	१२६४	१४७२	१२२९	१४१३	१२५०	१३७५	१२४७	१५२३	१२४४	२५२६	११८०	१५७८	१२७६
७	वैजापूर	३३६१	२७३४	३२३२	२८१२	३२३३	२७४३	३०४४	२५८५	२८६०	२६८९	३९६५	२७७८	३०९५	२८३३
८	गंगापूर	६१२२	४९८२	५९१६	४७९१	५५०७	४६३४	५४३६	४६०८	५२०४	४३५४	६२३३	४९६७	५०७९	४४९३
९	पैठण	४११३	३३७२	३८९२	३३९७	३८९३	३५२९	३७१३	३३०५	३७४०	३२५३	४८०६	३४३७	३९९५	३५७५
एकूण		४८६६९	३९९१४	४६८२७	३९१९०	४४७८९	३९१९७	४४४९२	३८४५०	४४४३१	३७९२४	५५७९२	४१५८८	४४७३३	३९३४७

अ. क्र.	तालुका	विद्यार्थी संख्या											
		८ वी		९ वी		१० वी		११ वी		१२ वी		एकूण	
		मुले	मुली	मुले	मुली	मुले	मुली	मुले	मुली	मुले	मुली	मुले	मुली
१	२	१७	१८	१९	२०	२१	२२	२३	२४	२५	२६	२७	२८
१	कन्नड	३९८६	३५५३	३७१२	२९४६	३४५१	२५९०	३३६४	२३६१	३७७३	२३५४	४७७९८	३८७४१
२	सोयगांव	१०८४	९८१	११०९	७९९	११६७	७०२	१२७१	५५३	१५२५	४९५	१५६८५	११०५४
३	सिल्लोड	४२१५	३९६१	४०७८	३३४७	३७३७	३१०४	३११५	२११४	३२८८	२०२२	५०८९१	४१७८६
४	फुलंब्री	१७६१	१४७१	१६८७	१३४२	१९०९	१३२८	१९८१	१२४१	२१६२	१२६९	२१५६१	१६५७४
५	औरंगाबाद	१८०४९	१४९१०	१७३७५	१३६५१	१५९७८	१२५११	१५०४१	१०७८४	१२४१५	९३१९	२२३२०५	१८२६०२
६	खुलताबाद	१५६२	१२३०	१५३०	११३८	१३५९	८९२	१६५५	९०७	१८५४	९३५	१९३६७	१३७९२
७	वैजापूर	३०१०	२६०७	२९२८	२२७८	२८२२	२१२८	२६३८	१७४१	२५७४	१५६१	३६७४२	२९४८९
८	गंगापूर	४५८६	३८५१	४७४६	३३३८	४०६५	२९९७	२६०६	१७५३	२३८८	१५१७	५७८८८	४६२८५
९	पैठण	३८४९	३२७६	३६६०	२७९४	३२४५	२२३७	२८२१	१७९२	२७२१	१४८३	४४४४८	३५४५०
एकूण		४२१०२	३५८४०	४०८२५	३१६३३	३७७३३	२८४८९	३४४९२	२३२४६	३२७००	२०९५५	५१७५८५	४१५७७३

आधार : शिक्षणाधिकारी (प्रा.), जिल्हा परिषद, औरंगाबाद

तक्ता क्र. ८.९
प्राथमिक शाळांतील विद्यार्थ्यांचे उत्तीर्णतेचे प्रमाण

जिल्हा - औरंगाबाद		संदर्भ वर्ष: ३० सप्टेंबर, २०१४					
अ.क्र.	तालुका	उत्तीर्ण विद्यार्थ्यांची प्रमाण					
		इ. ४ थी			इ. ८ वी		
		मुले	मुली	एकूण	मुले	मुली	एकूण
१	२	३	४	५	६	७	८
१	कन्नड	३९२४	३५५०	७४७४	३९८६	३५५३	७५३९
२	सोयगांव	११८८	१०५३	२२४१	१०८४	९८१	२०६५
३	सिल्लोड	४५०३	३७९७	८३००	४२१५	३९६१	८१७६
४	फुलंब्री	१५६१	१४१८	२९७९	१७६१	१४७१	३२३२
५	औरंगाबाद	१९७४८	१६८८७	३६६३५	१८०४९	१४९१०	३२९५९
६	खुलताबाद	१३७५	१२४७	२६२२	१५६२	१२३०	२७९२
७	वैजापूर	३०४४	२५८५	५६२९	३०१०	२६०७	५६१७
८	गंगापूर	५४३६	४६०८	१००४४	४५८६	३८५१	८४३७
९	पैठण	३७१३	३३०५	७०१८	३८४९	३२७६	७१२५
एकूण जिल्हा		४४४९२	३८४५०	८२९४२	४२१०२	३५८४०	७७९४२

आधार : शिक्षणाधिकारी (प्राथमिक) जिल्हा परिषद, औरंगाबाद

तक्ता क्र. ८.१०
प्राथमिक शाळांतील विद्यार्थ्यांच्या गळतीचे प्रमाण

जिल्हा - औरंगाबाद		संदर्भ वर्ष: ३० सप्टेंबर, २०१४					
अ.क्र.	तालुका	विद्यार्थ्यांच्या गळतीचे प्रमाण					
		इ. ४ थी			इ. ८ वी		
		मुले	मुली	एकूण	मुले	मुली	एकूण
१	२	३	४	५	६	७	८
१	कन्नड	०.९०	०.५९	०.७५	१.९१	२.९१	२.४१
२	सोयगांव	१.००	०.७५	०.८८	४.४९	५.४१	४.९५
३	सिल्लोड	०.८५	०.४१	०.६३	३.९५	४.७५	४.३५
४	फुलंब्री	०.७६	०.४४	०.६०	२.४७	२.३२	२.४०
५	औरंगाबाद	०.२२	०.१२	०.१७	१.९३	२.४६	२.२०
६	खुलताबाद	०.४७	०.३१	०.३९	३.७१	४.७९	४.२५
७	वैजापूर	०.३९	०.२७	०.३३	१.९३	३.३९	२.६६
८	गंगापूर	०.४६	०.२९	०.३८	२.१२	२.५६	२.३४
९	पैठण	०.४९	०.२६	०.३८	२.८१	३.४३	३.१२
एकूण जिल्हा		०.६२	०.३८	०.५०	२.८१	३.५६	३.१९

आधार : शिक्षणाधिकारी (प्राथमिक) जिल्हा परिषद, औरंगाबाद

टीप: ग्रामीण कुटुंबाचे एकंदरित दारीद्वय तसेच कौटुंबीक उदर निर्वाहासाठी शहराकडे सहकुटुंब स्थलांतर या कारणांमूळे गळतीचे प्रमाण वाढलेले दिसून येते.

तक्ता क्र. ८.११

शारीरिक शिक्षण महाविद्यालये, क्रिडांगणे, क्रीडा संस्था आणि क्रीडा शिष्यवृत्तीधारक याबाबतची माहिती

जिल्हा-औरंगाबाद						संदर्भ वर्ष : २०१४-१५			
अ.क्र.	तालुका	शारीरिक शिक्षण महाविद्यालये (संख्या)	अधिकृत क्रीडा संकुले, क्रीडांगणे, व्यायाम शाळा (संख्या)			खेळाच्या स्टेडियमची संख्या	अधिकृत जलतरण तलाव (संख्या)	वर्षात घेतलेली क्रीडा प्रशिक्षण शिबिरे (संख्या)	
			क्रीडा संकुले	क्रीडांगणे	व्यायाम शाळा				
१	२	३	४	५	६	७	८	९	
१	कन्नड	०	१	११	२०	०	०	४	
२	सोयगांव	०	१	४	८	०	०	२	
३	सिल्लोड	०	०	१०	१३	०	०	२	
४	फुलंब्री	०	०	७	१२	०	०	३	
५	औरंगाबाद	४	७	३२	८६	५	३	८	
६	खुलदाबाद	१	१	१०	१३	०	०	३	
७	वैजापूर	०	०	१४	१७	०	०	३	
८	गंगापूर	०	१	१५	१८	०	०	४	
९	पैठण	०	१	१६	२७	०	०	४	
एकूण		५	१२	११९	२१४	५	३	३३	
जिल्हा/राज्यपातळीवर निवड झालेल्या खेळाडूंची संख्या									
एकूण		पैकी मुली	क्रीडा शिष्यवृत्ती धारकांची संख्या		विशेष पुरस्कार प्राप्त खेळाडूंची संख्या				मान्यताप्राप्त क्रीडा प्रशिक्षक (संख्या)
एकूण		पैकी मुली	एकूण	पैकी मुली	जिल्हास्तरीय पुरस्कार	राज्यस्तरीय पुरस्कार	राष्ट्रीय पुरस्कार	आंतरराष्ट्रीय पुरस्कार	
१०		११	१२	१३	१४	१५	१६	१७	१८
कन्नड	४१७	१४२	०	०	०	०	०	०	१
सोयगांव	२३५	१०३	०	०	०	०	०	०	१
सिल्लोड	३२०	११५	१	०	०	०	०	०	१
फुलंब्री	४११	१०६८	०	०	०	०	०	०	१
औरंगाबाद	२०१५	१६८	१११	५२	४	०	०	०	२
खुलदाबाद	३७०	१४२	३	२	०	०	०	०	१
वैजापूर	४२७	२०३	१	१	०	०	०	०	१
गंगापूर	४१२	२०१	७	०	०	०	०	०	१
पैठण	४११	१७५	०	०	०	०	०	०	१
एकूण	५०१८	२३१७	१२३	५५	४	०	०	०	१०

आधार : जिल्हा क्रीडा अधिकारी, औरंगाबाद

तक्ता क्र. ८.१२
इयत्ता दहावी नंतर विविध क्षेत्रातील उपलब्ध प्रवेश क्षमता

जिल्हा - औरंगाबाद		संदर्भ वर्ष - ३० सप्टेंबर २०१४													
अ. क्र.	तालुका	प्रवेश क्षमता													
		आय.टी.आय.		तंत्रनिकेतन		एम.सी.व्ही.सी.		विज्ञान शाखा		वाणिज्य शाखा		कला शाखा		इतर	
		शासकीय	खाजगी	शासकीय	खाजगी	शासकीय	खाजगी	शासकीय	खाजगी	शासकीय	खाजगी	शासकीय	खाजगी	शासकीय	खाजगी
१	२	३	४	५	६	७	८	९	१०	११	१२	१३	१४	१५	१६
१	कन्नड	४२	०	०	०	०	६०	०	१८४०	०	२४०	१६०	३३६०	०	२४०
२	सोयगांव	४७	०	०	०	०	६०	०	३२०	०	१६०	०	८००	०	०
३	सिल्लोड	२२०	०	०	०	०	०	०	२२२०	०	३६०	८०	२८००	०	०
४	फुलंब्री	२६	०	०	०	०	६०	०	९६०	०	१६०	१६०	२०८०	०	०
५	औरंगाबाद	१४२६	९१	७२०	५०५५	८०	१०४०	६००	९२४०	०	२४८०	४८०	९०४०	०	४८०
६	खुलदाबाद	१२६	४३	०	०	०	६०	०	९६०	०	८०	०	१९२०	०	०
७	वैजापूर	५२	०	०	२४०	६०	१८०	०	१६००	०	४००	८०	१८४०	०	१६०
८	गंगापूर	११५	०	०	०	०	६०	०	१४४०	०	८८०	१६०	२३२०	०	१६०
९	पैठण	१४२	०	०	२४०	६०	१२०	०	८८०	०	२४०	८०	२९६०	०	१६०
एकूण		२१९६	१३४	७२०	५५३५	२००	१६४०	६००	१९४६०	०	५०००	१२००	२७१२०	०	१२००

आधार:- उपसंचालक, शिक्षण विभाग, औरंगाबाद / शिक्षणाधिकारी (माध्यमिक), जि.प.औरंगाबाद

तक्ता क्र. ८.१३
वर्षाच्या सुरुवातीला प्राप्त अर्जांची संख्या व प्रवेश मिळालेल्या विद्यार्थ्यांची संख्या

जिल्हा - औरंगाबाद		संदर्भ वर्ष - ३० सप्टेंबर २०१४													
अ. क्र.	तालुका	संस्थेचा प्रकार													
		आय.टी.आय.		तंत्रनिकेतन		एम.सी.व्ही.सी.		विज्ञान शाखा		वाणिज्य शाखा		कला शाखा		इतर	
		प्राप्त अर्ज	प्रवेश	प्राप्त अर्ज	प्रवेश	प्राप्त अर्ज	प्रवेश	प्राप्त अर्ज	प्रवेश	प्राप्त अर्ज	प्रवेश	प्राप्त अर्ज	प्रवेश	प्राप्त अर्ज	प्रवेश
१	२	३	४	५	६	७	८	९	१०	११	१२	१३	१४	१५	१६
१	कन्नड	१६०	२८	०	१९१	६९	६०	१६५२	१६५२	९२	९२	१८६५	१८६५	२४५	२४५
२	सोयगांव	८१	४६	०	०	७०	६०	३४५	३४५	१२८	१२८	५६९	५६९	०	०
३	सिल्लोड	८१६	१९४	०	०	०	०	२०१५	२०१५	१५५	१५५	१८५३	१८५३	२५	२५
४	फुलंब्री	१७३	२६	०	०	७५	६०	९३५	९३५	४५	४५	१२६५	१२६५	०	०
५	औरंगाबाद	१७२८९	१३०१	०	४४००	१२००	१०४०	११२१५	११२१५	२७४१	२७४१	५८९५	५८९५	३५२	३५२
६	खुलताबाद	३१८	८९	०	०	७१	६०	६४८	६४८	३९	३९	९८५	९८५	०	०
७	वैजापूर	३००	४१	०	२४०	२००	१८०	११९८	११९८	१८५	१८५	१६२५	१६२५	११८	११८
८	गंगापूर	१३६	८३	०	६२	७०	६०	१२६०	१२६०	७६५	७६५	१५४८	१५४८	१७१	१७१
९	पैठण	५०५	१०४	०	१००	१६०	१२०	६५९	६५९	७८	७८	१९८३	१९८३	१५२	१५२
एकूण		१९७७८	१९१२	०	४९९३	१९१५	१६४०	१९९२७	१९९२७	४२२८	४२२८	१७५८८	१७५८८	१०६३	१०६३

आधार:- उपसंचालक, शिक्षण विभाग, औरंगाबाद / शिक्षणाधिकारी (माध्यमिक), जि.प.औरंगाबाद

तक्ता क्र. ८.१४
जिल्ह्यातील महाविद्यालयांबाबतची माहिती

जिल्हा - औरंगाबाद			संदर्भ वर्ष: ३० सप्टेंबर २०१४									
अ.क्र.	तालुका	बाब	शासकीय महाविद्यालये					खाजगी अनुदानित महाविद्यालये				
			संख्या	शिक्षकांची संख्या	विद्यार्थ्यांची संख्या		स्वच्छता गृहांची सुविधा असलेले महाविद्यालये	संख्या	शिक्षकांची संख्या	विद्यार्थ्यांची संख्या		स्वच्छता गृहांची सुविधा असलेले महाविद्यालये
					मुले	मुली				मुले	मुली	
१	२	३	४	५	६	७	८	९	१०	११	१२	१३
१	कन्नड	एकूण	०	०	०	०	०	३	९२	४६३६	२१९१	३
		पैकी मुलीकरिता	०	०	०	०	०	०	०	०	०	०
२	सोयगाव	एकूण	०	०	०	०	०	१	३४	२४९२	२८९७	१
		पैकी मुलीकरिता	०	०	०	०	०	०	०	०	०	०
३	सिल्लोड	एकूण	०	०	०	०	०	२	५७	१८८६	६८०	२
		पैकी मुलीकरिता	०	०	०	०	०	०	०	०	०	०
४	फुलंब्री	एकूण	०	०	०	०	०	२	२८	४०७४	१३५७	२
		पैकी मुलीकरिता	०	०	०	०	०	०	०	०	०	०
५	औरंगाबाद	एकूण	७	४१४	१३५२०	८८५८	७	१८	४३६	२०४३	९२७	१८
		पैकी मुलीकरिता	१	१६	०	३१४	१	२	०	०	२५५०	२
६	खुलताबाद	एकूण	०	०	०	०	०	२	५३	५४८०	२३५३	२
		पैकी मुलीकरिता	०	०	०	०	०	०	०	०	०	०
७	वैजापूर	एकूण	०	०	०	०	०	२	३२	३९२१	१९९५	२
		पैकी मुलीकरिता	०	०	०	०	०	०	०	०	०	०
८	गंगापूर	एकूण	०	०	०	०	०	३	७३	५०७३	२६९०	३
		पैकी मुलीकरिता	०	०	०	०	०	०	०	०	०	०
९	पैठण	एकूण	०	०	०	०	०	३	६६	४१८२	२०१०	३
		पैकी मुलीकरिता	०	०	०	०	०	०	०	०	०	०
एकूण		एकूण	७	४१४	१३५२०	८८५८	७	३६	८७१	३३७८७	१७१००	३६
		पैकी मुलीकरिता	१	१६	०	३१४	१	२	०	०	२५५०	२

तक्ता क्र.८.१४ पुढे चालू . . .

अ. क्र.	तालुका	बाब	खाजगी विनाअनुदानित महाविद्यालये					एकूण महाविद्यालये					
			संख्या	शिक्षकांची संख्या	विद्यार्थ्यांची संख्या		स्वच्छता गृहांची सुविधा असलेले महाविद्यालये	संख्या	शिक्षकांची संख्या	विद्यार्थ्यांची संख्या		स्वच्छता गृहांची सुविधा असलेले महाविद्यालये	
					मुले	मुली				मुले	मुली		
१	२	३	१४	१५	१६	१७	१८	१९	२०	२१	२२	२३	
१	कन्नड	एकूण	३	४५	३०६३	१०३३	३	६	१३७	७६९९	३२२४	६	
		पैकी	०	०	०	०	०	०	०	०	०	०	
		मुर्लीकरिता											
२	सोयगाव	एकूण	३	४४	३५१७	७७२	३	४	७८	६००९	३६६९	४	
		पैकी	०	०	०	०	०	०	०	०	०	०	
		मुर्लीकरिता											
३	सिल्लोड	एकूण	४	७०	५१६८	१५२६	४	६	१२७	७०५४	२२०६	६	
		पैकी	०	०	०	०	०	०	०	०	०	०	
		मुर्लीकरिता											
४	फुलंब्री	एकूण	१	२५	२४०	१००	१	३	५३	४३१४	१५९७	३	
		पैकी	०	०	०	०	०	०	०	०	०	०	
		मुर्लीकरिता											
५	औरंगाबाद	एकूण	४६	२०३३	५५७८	२६४१	४६	७१	२४६९	७६२१	६५६८	७१	
		पैकी	३	२०४	०	५६०	३	६	२२०	०	२७००	६	
		मुर्लीकरिता											
६	खुलताबाद	एकूण	२	३२	१९१२	६९३	२	४	८५	७३९२	३०४६	४	
		पैकी	०	०	०	०	०	०	०	०	०	०	
		मुर्लीकरिता											
७	वैजापूर	एकूण	२	२५	२३६४	१०१६	२	४	५७	६२८५	३०११	२	
		पैकी	०	०	०	०	०	०	०	०	०	०	
		मुर्लीकरिता											
८	गंगापूर	एकूण	२	३५	११८०	७००	२	५	१०८	६२५३	३३९०	५	
		पैकी	०	०	०	०	०	०	०	०	०	०	
		मुर्लीकरिता											
९	पैठण	एकूण	५	१६०	१२९४	६८४	५	८	२२७	५४७६	२६९४	८	
		पैकी	०	०	०	०	०	०	०	०	०	०	
		मुर्लीकरिता											
	एकूण	एकूण	६८	२४६९	२४३१६	९१६५	६८	१११	३३४१	५८१०३	२९४०५	१०९	
		पैकी	३	२०४	०	५६०	३	६	२२०	०	२७००	६	
		मुर्लीकरिता											

आधार : शिक्षणाधिकारी (प्रा.), जिल्हा परिषद, औरंगाबाद / संचालक, महाविद्यालये व विद्यापीठ विकास मंडळ (BAMU), औरंगाबाद

तक्ता क्र. ८.१५ (अ)
व्यावसायिक शिक्षण संस्थांबाबतची माहिती

जिल्हा - औरंगाबाद		संदर्भ वर्ष: ३० सप्टेंबर २०१४											
अ. क्र.	तालुका	शैक्षणिक संस्था प्रकार											
		तांत्रिक व व्यवसाय शिक्षणाच्या शाळा				अभियांत्रिकी शिक्षण संस्था							
						पदविका स्तरावरील				पदवी स्तरावरील			
		संस्था संख्या	प्रवेश क्षमता	प्राप्त अर्ज	प्रवेश	संस्था संख्या	प्रवेश क्षमता	प्राप्त अर्ज	प्रवेश	संस्था संख्या	प्रवेश क्षमता	प्राप्त अर्ज	प्रवेश
१	२	३	४	५	६	७	८	९	१०	११	१२	१३	१४
१	कन्नड	२५	१०७९	०	१११४	१	२४०	०	१९१	०	०	०	०
२	सोयगांव	५	३०७	०	७०४	०	०	०	०	०	०	०	०
३	सिल्लोड	१९	८५६	०	५७८	०	०	०	०	०	०	०	०
४	फुलंब्री	१५	५५०	०	६१८	०	०	०	०	१	३००	०	२४७
५	औरंगाबाद	१७९	१८०२२	०	१२०५९	१४	५७७५	०	४४००	१७	९७६९	०	६४३०
६	खुलताबाद	८	४३६	०	४०१	०	०	०	०	०	०	०	०
७	वैजापूर	१२	८२५	०	११०६	१	२४०	०	२४०	०	०	०	०
८	गंगापूर	१८	९६३	०	९१५	१	४२०	०	६२	०	०	०	०
९	पैठण	२८	११०२	०	१२०४	१	२४०	०	१००	०	०	०	०
एकूण		३०९	२४१४०	०	१८६९९	१८	६९१५	०	४९९३	१८	१००६९	०	६६७७

आधार : सहसंचालक, तंत्र शिक्षण, औरंगाबाद / जिल्हा व्यवसाय शिक्षण व प्रशिक्षण अधिकारी, औरंगाबाद

*टिप: प्रवेश प्रक्रिया केंद्रिय पध्दतीने असल्यामुळे प्राप्त अर्जांची संख्या देता येत नाही.

तक्ता क्र. ८.१५ (ब)
शैक्षणिक संस्था प्रकार (वैद्यकीय शिक्षण)

संदर्भ वर्ष : ३० सप्टेंबर २०१४									
पदविका स्तरावरील						पदवी स्तरावरील			
अ. क्र.	तालुका	संस्था संख्या	प्रवेश क्षमता	* प्राप्त अर्ज	प्रवेश	संस्था संख्या	प्रवेश क्षमता	*प्राप्त अर्ज	प्रवेश
१	२	१५	१६	१७	१८	१९	२०	२१	२२
१	कन्नड	०	०	०	०	१	५०	५०	५०
२	सोयगांव	०	०	०	०	०	०	०	०
३	सिल्लोड	०	०	०	०	०	०	०	०
४	फुलंब्री	०	०	०	०	०	०	०	०
५	औरंगाबाद	२	१००	७०	७०	१९	११८५	९६४	९८९
६	खुलताबाद	०	०	०	०	०	०	०	०
७	वैजापूर	०	०	०	०	०	०	०	०
८	गंगापूर	०	०	०	०	०	०	०	०
९	पैठण	०	०	०	०	०	०	०	०
एकूण		२	१००	७०	७०	२०	१२३५	१०१४	१०३९

आधार : महाराष्ट्र आरोग्य विज्ञान विद्यापीठ, नाशिक

तक्ता क्र. ८.१५ (क)
शैक्षणिक संस्था प्रकार (औषधीद्रव्य विभाग)
औषधीद्रव्य विभाग

संदर्भ वर्ष : ३० सप्टेंबर २०१४

अ. क्र.	तालुका	पदविका स्तरावरील				पदवी स्तरावरील			
		संस्था संख्या	प्रवेश क्षमता	* प्राप्त अर्ज	प्रवेश	संस्था संख्या	प्रवेश क्षमता	*प्राप्त अर्ज	प्रवेश
१	२	२३	२४	२५	२६	२७	२८	२९	३०
१	कन्नड	१	६०	०	६०	०	०	०	०
२	सोयगांव	०	०	०	०	०	०	०	०
३	सिल्लोड	०	०	०	०	०	०	०	०
४	फुलंब्री	१	६०	०	६०	०	०	०	०
५	औरंगाबाद	५	६००	०	६००	६	५००	०	४९३
६	खुलताबाद	०	०	०	०	०	०	०	०
७	वैजापूर	१	६०	०	६०	०	०	०	०
८	गंगापूर	०	०	०	०	०	०	०	०
९	पैठण	०	०	०	०	०	०	०	०
एकूण		८	७८०	०	७८०	६	५००	०	४९३

टिप : प्रवेश प्रक्रिया केंद्रिय पध्दतीने मुंबई येथून होत असल्यामुळे प्राप्त अर्जांची संख्या देता येत नाही.

तक्ता क्र. ८.१६
सार्वजनिक व शासन सहाय्यीत वैद्यकीय सुविधांची माहिती

जिल्हा :- औरंगाबाद								संदर्भ वर्ष : २०१४-१५	
अ. क्र.	तालुका	सार्वजनिक वैद्यकीय सुविधा (संख्या)							
		रुग्णालये	विशेष रुग्णालये (कॅसर, टी.बी. इ.)	दवाखाने	प्रसूतिगृहे	प्राथमिक आरोग्य केंद्रे	उपकेंद्रे	डॉक्टर व वैद्य	परिचारिका
१	२	३	४	५	६	७	८	९	१०
१	कन्नड	३	०	१	३	९	४३	१८	५९
२	सोयगांव	१	०	२	१	३	२१	८	३२
३	सिल्लोड	२	०	३	२	६	४१	२४	७०
४	फुलंब्री	१	०	०	१	५	२०	१३	३२
५	औरंगाबाद	२	१	२५	६	२४	३९	१८१	९५९
६	खुलदाबाद	१	०	०	०	३	१६	९	२७
७	वैजापूर	१	०	३	१	६	३४	३१	६९
८	गंगापूर	१	०	१	१	५	३२	२०	५३
९	पैठण	३	०	०	२	७	३८	१३	४४
एकूण		१५	१	३५	१७	६८	२८४	३१७	१३४५

खाटांची संख्या			उपचार केलेले आंतररुग्ण (००)			उपचार केलेले बाह्यरुग्ण (००)		
एकूण	एकूण पैकी स्त्रियां साठी	एकूण पैकी मुलां साठी	पुरुष	स्त्रिया	मुले	पुरुष	स्त्रिया	मुले
११	१२	१३	१४	१५	१६	१७	१८	१९
८४	५१	३३	१५५९	१८०५	४८१	१२९२५	२६३४७	३७५२
४८	२७	२१	४६९	१६७३	१८३	६५६५	१२१४१	१२८८
८६	४९	३७	३०५०	४१५२	११०९	१४६२८	४७२५	१२०९४
६०	३५	२५	१४९	१७३	१६१	७८२५	१४४८०	२१५०
१३०३	६१३	१३८	१४०८६८	१७८०३०	५६५४८	३४५०३१	४४५५१३	१२६८५३
४८	२७	२१	३३१	८७२	२७९	१३४९८	२१४४७	२५१३
१३६	७४	६२	२९३१	३०८६	६८०	२६३३०	४३२४९	४५२४
८०	४५	३५	१४७६	४०७८	५३६	३४८७२	४५६६९	४८५७
९२	५३	३९	३९१२	५०८१	६३५	२६३२२	४८५१४	५०९८
१९३७	९७४	४११	१५४७४५	१९८९५०	६०६१२	४८७९९६	६६२०८५	१६३१२९

आधार :- जिल्हा आरोग्य अधिकारी, जि.प. / जिल्हा शल्य चिकित्सक, सामान्य रुग्णालय / अधिष्ठाता शासकीय वैद्यकीय महाविद्यालय व रुग्णालय / आरोग्य वैद्यकीय अधिकारी, महानगरपालिका, औरंगाबाद

तक्ता क्र. ८.१७
खाजगी वैद्यकीय सुविधांची माहिती

जिल्हा :- औरंगाबाद		संदर्भ वर्ष : २०१४-१५				
अ. क्र.	तालुका	खाजगी वैद्यकीय सुविधा (संख्या)				
		रुग्णालये	विशेष रुग्णालये (कॅसर, टी.बी. इ.)	दवाखाने	प्रसूतिगृहे	खाटांची संख्या
१	२	३	४	५	६	७
१	कन्नड	१४	०	५२	२०	२३९
२	सोयगांव	१	०	१५	१	६
३	सिल्लोड	४१	०	३४	४७	३२५
४	फुलंब्री	१०	०	२२	६	७४
५	औरंगाबाद	४११	१९	७१९	२२७	८७१७
६	खुलदाबाद	८	०	१९	९	८३
७	वैजापूर	४२	०	३२	४९	३४४
८	गंगापूर	२८	०	२७	२८	१५७
९	पैठण	२१	०	२५	२६	१९४
एकूण		५७६	१९	९४५	४१३	१०१३९
आधार :- जिल्हा आरोग्य अधिकारी, जि.प. / जिल्हा शल्य चिकित्सक, सामान्य रुग्णालय / अधिष्ठाता शासकीय वैद्यकीय महाविद्यालय व रुग्णालय / आरोग्य वैद्यकीय अधिकारी, महानगरपालिका, औरंगाबाद						

तक्ता क्र. ८.१८
जिल्हयात नोंद केलेल्या जन्म मृत्यूंची संख्या

जिल्हा - औरंगाबाद			संदर्भ वर्ष : २०१४-१५					
अ. क्र.	तालुका	एकूण ग्रामीण/नागरी	नोंदलेल्या जन्मांची संख्या			नोंदलेल्या मृत्यूंची संख्या		
			मुले	मुली	एकूण	पुरुष	स्त्रिया	एकूण
१	२	३	४	५	६	७	८	९
१	कन्नड	ग्रामीण	२०१८	१८४१	३८५९	४४२	४३०	८७२
		नागरी	०	०	०	०	०	०
		एकूण	२०१८	१८४१	३८५९	४४२	४३०	८७२
२	सोयगाव	ग्रामीण	६३०	५५०	११८०	२५२	२५०	५०२
		नागरी	०	०	०	०	०	०
		एकूण	६३०	५५०	११८०	२५२	२५०	५०२
३	सिल्लोड	ग्रामीण	३५४७	३२८०	६८२७	३९२	३७०	७६२
		नागरी	०	०	३८०५	०	०	०
		एकूण	३५४७	३२८०	१०६३२	३९२	३७०	७६२
४	फुलंब्री	ग्रामीण	११४५	१०४२	२१८७	३२२	३०१	६२३
		नागरी	०	०	०	०	०	०
		एकूण	११४५	१०४२	२१८७	३२२	३०१	६२३
५	औरंगाबाद	ग्रामीण	१३५९	१२२६	२५८५	२१८	२०६	४२४
		नागरी	३२९२३	३०६९४	६३६१७	८४४८	५१०१	१३५४९
		एकूण	३४२८२	३१९२०	६६२०२	८६६६	५३०७	१३९७३
६	खुलताबाद	ग्रामीण	६९६	५९९	१२९५	२०१	१८२	३८३
		नागरी	०	०	०	०	०	०
		एकूण	६९६	५९९	१२९५	२०१	१८२	३८३
७	वैजापूर	ग्रामीण	१७४३	१४४९	३१९२	१८१	१८५	३६६
		नागरी	०	०	०	०	०	०
		एकूण	१७४३	१४४९	३१९२	१८१	१८५	३६६
८	गंगापूर	ग्रामीण	१७८७	१४९०	३२७७	१९८	१६६	३६४
		नागरी	१३१३	०	१३१३	०	०	०
		एकूण	३१००	१४९०	४५९०	१९८	१६६	३६४
९	पैठण	ग्रामीण	१४८२	१३६२	२८४४	२५९	२७७	५३६
		नागरी	०	०	०	०	०	०
		एकूण	१४८२	१३६२	२८४४	२५९	२७७	५३६
एकूण	ग्रामीण	१४४०७	१२८३९	२७२४६	२४६५	२३६७	४८३२	
	नागरी	३४२३६	३०६९४	६४९३०	८४४८	५१०१	१३५४९	
	एकूण	४८६४३	४३५३३	९५१८१	१०९१३	७४६८	१८३८१	

तक्ता क्र. ८.१८ पुढे चालू . . .

अ. क्र.	तालुका	एकूण ग्रामीण/नागरी	बालमृत्यूची संख्या			पैकी अर्भक मृत्यूंची संख्या (० ते १)		
			मुले	मुली	एकूण	मुले	मुली	एकूण
१	२	३	१०	११	१२	१३	१४	१५
१	कन्नड	ग्रामीण	१९	२३	४२	४५	४७	९२
		नागरी	०	०	०	०	०	०
		एकूण	१९	२३	४२	४५	४७	९२
२	सोयगाव	ग्रामीण	५	४	९	१५	१२	२७
		नागरी	०	०	०	०	०	०
		एकूण	५	४	९	१५	१२	२७
३	सिल्लोड	ग्रामीण	२२	१८	४०	५६	५२	१०८
		नागरी	०	०	०	०	०	०
		एकूण	२२	१८	४०	५६	५२	१०८
४	फुलंब्री	ग्रामीण	८	९	१७	२१	१८	३९
		नागरी	०	०	०	०	०	०
		एकूण	८	९	१७	२१	१८	३९
५	औरंगाबाद	ग्रामीण	२	३	५	३३	०	३३
		नागरी	९८८	१६८५	२६७३	१२३७	४६३	१७००
		एकूण	९९०	१६८८	२६७८	१२७०	४६३	१७३३
६	खुलताबाद	ग्रामीण	११	९	२०	१५	१३	२८
		नागरी	०	०	०	०	०	०
		एकूण	११	९	२०	१५	१३	२८
७	वैजापूर	ग्रामीण	११	१४	२५	४१	३८	७९
		नागरी	०	०	०	०	०	०
		एकूण	११	१४	२५	४१	३८	७९
८	गंगापूर	ग्रामीण	५	७	१२	२५	१९	४४
		नागरी	०	०	०	०	०	०
		एकूण	५	७	१२	२५	१९	४४
९	पैठण	ग्रामीण	८	६	१४	२६	२५	५१
		नागरी	०	०	०	०	०	०
		एकूण	८	६	१४	२६	२५	५१
एकूण	ग्रामीण	९१	९३	१८४	२७७	२२४	५०१	
	नागरी	९८८	१६८५	२६७३	१२३७	४६३	१७००	
	एकूण	१०७९	१७७८	२८५७	१५१४	६८७	२२०१	

आधार :- जिल्हा आरोग्य अधिकारी, जि.प. / जिल्हा शल्य चिकित्सक, सामान्य रुग्णालय / अधिष्ठाता शासकीय वैद्यकीय महाविद्यालय व रुग्णालय / आरोग्य वैद्यकीय अधिकारी, महानगरपालिका, औरंगाबाद

तक्ता क्र. ८.१९
जिल्हयातील प्रसुतीपूर्व तपासणीची संख्या

जिल्हा - औरंगाबाद				संदर्भ वर्ष : २०१४-१५		
अ. क्र.	तालुका	प्रसुतीपूर्व तपासणी केलेल्या स्त्रीयांची संख्या	संस्थात्मक प्रसुतीची संख्या	प्रसुतीसाठी दाखल करण्यात आलेल्या सरासरी दिवसांची संख्या	प्रसुती दरम्यान मृत्यु झालेल्यांची संख्या	
					महिला	अर्भक
१	२	३	४	५	६	७
१	कन्नड	७३१९	३१३३	३	०	०
२	सोयगांव	२६८९	१०९८	३	०	०
३	सिल्लोड	८५५२	७४९१	३	१	०
४	फुलंब्री	३६२०	२१९३	३	०	०
५	औरंगाबाद	५६४१२	६१४८९	३	५२	६९१
६	खुलदाबाद	२५१८	१२७८	३	०	०
७	वैजापूर	५८३९	२९६३	३	१	१
८	गंगापूर	८२६४	३३७५	३	२	२
९	पैठण	८००१	२८१५	३	२	०
एकूण		१०३२१४	८५८३५	३	५८	६९४

आधार :- जिल्हा आरोग्य अधिकारी, जि.प. / जिल्हा शल्य चिकित्सक, सामान्य रुग्णालय / अधिष्ठाता शासकीय वैद्यकीय महाविद्यालय व रुग्णालय / आरोग्य वैद्यकीय अधिकारी, महानगरपालिका, औरंगाबाद

तक्ता क्र. ८.२०
विविध कारणांनुसार मृत्यूची संख्या

जिल्हा - औरंगाबाद		संदर्भ वर्ष : २०१४-१५		
अ. क्र.	मृत्यूचे कारण	मृत्यूची संख्या		
		पुरुष	स्त्री	एकूण
१	२	३	४	५
अ	साथीचे विकार			
१	हिवताप	५	२	७
२	विषमज्वर	४	१२	१६
३	क्षयरोग	१३८	५८	१९६
४	न्युमोनिया/ श्वसन क्रियेसंबंधी	२१४	१५३	३६७
५	अमांश, अतिसार, गॅस्ट्रो	११३	३४	१४७
६	डेंग्यू	१९	१४	३३
७	स्वाइन फ्ल्यू	३३	२५	५८
ब	बिगर साथीचे विकार			
१	एड्स	६९	३२	१०१
२	हृदय विकार	३५४	२८३	६३७
३	कर्करोग	१४१	१०१	२४२
४	बाळंतपणात मातेचा मृत्यू	०	८१	८१
५	पक्षाघात	३३७	१२१	४५८
६	मूत्रपिंड विषयक	२०१	११०	३११
क	अपघात			
१	आत्महत्या	११७	४९	१६६
२	रहदारी वाहतूक	२६२	६२	३२४
३	विद्युत धक्का	१०	२	१२
४	भाजणे/ जळणे	७७	२०७	२८४
५	इतर अपघात	१०३	७१	१७४
ड	इतर कारणे	९२२६	५५४१	१४७६७
एकूण मृत्यू		११४२३	६९५८	१८३८१

आधार :- जिल्हा आरोग्य अधिकारी, जि.प. / जिल्हा शल्य चिकित्सक, सामान्य रुग्णालय / अधिष्ठाता शासकीय वैद्यकीय महाविद्यालय व रुग्णालय / आरोग्य वैद्यकीय अधिकारी, महानगरपालिका, औरंगाबाद

तक्ता क्र. ८.२१
माता व बाल संगोपन कार्यक्रमांतर्गत लस टोचणी

जिल्हा - औरंगाबाद								संदर्भ वर्ष : २०१४-१५		
अ. क्र.	तालुका	ग्रामीण/ एकूण	त्रिगुणी लस	पोलिओ	बीसीजी	गोवर	द्विगुणी (डी. टी.)	धनुर्वात लस		
								१० वर्षे	१६ वर्षे	गरोदर स्त्रिया
१	२	३	४	५	६	७	८	९	१०	११
१	कन्नड	ग्रामीण	५४९२	५४९२	४८६०	५४८८	३६५१	४७५७	४१४१	५४८०
		एकूण	६३२७	६३२७	६४१	६१८२	३६६०	४९५८	४२३९	६२२९
२	सोयगांव	ग्रामीण	२४३९	२४३९	१९८३	२३४२	२४४३	२४१२	२१४६	२१४२
		एकूण	२४६०	२४६०	२०८७	२३७४	२४४३	२४३६	२१८२	२३२७
३	सिल्लोड	ग्रामीण	६०२०	६०२०	५७००	५६४९	५२७०	५१२४	५४३१	५९७५
		एकूण	७१८७	७१८७	८४१२	६४७४	५२७०	५१४४	५७८७	७४६०
४	फुलंब्री	ग्रामीण	३०९४	३०९४	३१९५	३०९९	२७६३	२६३७	३०७०	२९८४
		एकूण	३१०१	३१०१	३३४६	३११४	२७६३	२६३७	३१६७	३३८६
५	औरंगाबाद	ग्रामीण	७१३६	७१३६	६६६७	७१२०	५६११	५९६०	६०१०	५५९३
		एकूण	३०७८३	३०७८३	२९५८८	२७३४३	१९९९४	२०६२२	१८४२४	३३४३१
६	खुलताबाद	ग्रामीण	१८५४	१८५४	१९७८	१८६३	१८७७	२०५७	१४१९	१६३९
		एकूण	२१७७	२१७७	२४८६	२१७९	१८७७	२५११	१६१०	२१०९
७	वैजापूर	ग्रामीण	४५५२	४५५२	४९९०	४७९०	३९८८	३९९६	४०९९	४१४८
		एकूण	५४४३	५४४३	६४४९	५६३६	३९८८	४४१५	४२७५	४८७३
८	गंगापूर	ग्रामीण	७०६३	७०६३	६४३९	६९७५	४४८८	४०९२	४७१७	६६८७
		एकूण	७६५१	७६५१	७७४७	७५३३	४४८८	५१८६	५६८७	७२९२
९	पैठण	ग्रामीण	५७६५	५७६५	४९४७	५४६९	३७९२	४२०९	४४२०	५०३८
		एकूण	६५२४	६५२४	५६९७	६०५३	३८२९	४२९४	५७३५	६६२७
		ग्रामीण	४३४१५	४३४१५	४०७५९	४२७९५	३३८८३	३५२४४	३५४५३	३९६८६
		एकूण	७१६५३	७१६५३	६६४५३	६६८८८	४८३१२	५२२०३	५११०६	७३७३४

आधार :- जिल्हा आरोग्य अधिकारी, जि.प. / जिल्हा शल्य चिकित्सक, सामान्य रुग्णालय / अधिष्ठाता शासकीय वैद्यकीय महाविद्यालय व रुग्णालय / आरोग्य वैद्यकीय अधिकारी, महानगरपालिका, औरंगाबाद

तक्ता क्र. ८.२२
कुटुंब कल्याण कार्यक्रमाची प्रगती

जिल्हा - औरंगाबाद					संदर्भ वर्ष : २०१४-१५			
अ. क्र.	तालुका	एकूण/ ग्रामीण	कुटुंब कल्याण केंद्रांची संख्या	जननक्षम जोडप्यांची संख्या	३१ मार्च अखेर संरक्षित जोडप्यांची संख्या			
					पुरुष नसबंदी	स्त्रियांची नसबंदी	लूपपध्दती	इतर पध्दतीने
१	२	३	४	५	६	७	८	९
१	कन्नड	ग्रामीण	९	४८७६५	२०	१३९०	०	१६२३
		नागरी	१	७९२१	०	३५४	०	७४
		एकूण	१०	५६६८६	२०	१७४४	०	१६९७
२	सोयगांव	ग्रामीण	३	२४३३३	०	१६७	०	१६२३
		नागरी	१	०	०	३५	०	०
		एकूण	४	२४३३३	०	२०२	०	१६२३
३	सिल्लोड	ग्रामीण	६	४९२९०	१	१४१५	०	१५८०
		नागरी	१	१०२९४	०	७९५	०	२०१
		एकूण	७	५९५८४	१	२२१०	०	१७८१
४	फुलंब्री	ग्रामीण	५	२८९९३	११	५७८	०	८१४
		नागरी	१	०	०	०	०	२१
		एकूण	६	२८९९३	११	५७८	०	८३५
५	औरंगाबाद	ग्रामीण	६	५२७३०	०	८५९	०	१४३१
		नागरी	१३८	२२२४७७	१०	३८१५	६५६	८१८४९
		एकूण	१४४	२७५२०७	१०	४६७४	६५६	८३२८०
६	खुलताबाद	ग्रामीण	३	१९०८७	०	४२८	०	६९७
		नागरी	१	२२३७	०	१८३	०	८२
		एकूण	४	२१३२४	०	६११	०	७७९
७	वैजापूर	ग्रामीण	६	४५९६५	१६	१००९	०	११२२
		नागरी	१	७८४२	०	६३६	०	८४
		एकूण	७	५३८०७	१६	१६४५	०	१२०६
८	गंगापूर	ग्रामीण	५	६९०४९	२१	११७९	०	१४६२
		नागरी	१	४८६०	०	७४२	०	११८
		एकूण	६	७३९०९	२१	१९२१	०	१५८०
९	पैठण	ग्रामीण	७	५६७३४	३२	१४७६	०	१६०३
		नागरी	१	०	४	११९	०	१९७
		एकूण	८	५६७३४	३६	१५९५	०	१८००
एकूण जिल्हा	ग्रामीण	५०	३९४९४६	१०१	८५०१	०	११९५५	
	नागरी	१४६	२५५६३१	१४	६६७९	६५६	८२६२६	
	एकूण	१९६	६५०५७७	११५	१५१८०	६५६	९४५८१	

आधार :- जिल्हा आरोग्य अधिकारी, जि.प. / जिल्हा शल्य चिकित्सक, सामान्य रुग्णालय / अधिष्ठाता शासकीय वैद्यकीय महाविद्यालय व रुग्णालय / आरोग्य वैद्यकीय अधिकारी, महानगरपालिका, औरंगाबाद

तक्ता क्र. ८.२३
जिल्ह्यातील कार्यरत अंगणवाड्या, कार्यरत सेविका व अंगणवाड्या इमारतींचा तपशिल

जिल्हा-औरंगाबाद						संदर्भ वर्ष : २०१४-१५			
अ. क्र.	तालुका	ग्रामीण/ नागरी	आंगणवाड्या संख्या		कार्यरत आंगणवाडी सेविका	अंगणवाड्या इमारतींचा तपशिल			शौचालय असलेल्या आगणवाड्या
			मंजूर	कार्यरत		स्वमालकीच्या	भाड्याच्या इमारती	नियमित इमारती शिवाय	
१	२	३	४	५	६	७	८	९	१०
१	कन्नड	ग्रामीण	४४८	४४८	४४८	३८८	२२	३८	३५५
		नागरी	१०	१०	१०	०	१०	०	०
		एकूण	४५८	४५८	४५८	३८८	३२	३८	३५५
२	सोयगांव	ग्रामीण	१४३	१४३	१४३	१४०	१	२	११२
		नागरी	०	०	०	०	०	०	०
		एकूण	१४३	१४३	१४३	१४०	१	२	११२
३	सिल्लोड	ग्रामीण	३६१	३६१	३५६	३२२	११	२८	२७३
		नागरी	३	३	३	०	३	०	२
		एकूण	३६४	३६४	३५९	३२२	१४	२८	२७५
४	फुलंब्री	ग्रामीण	२०४	२०४	२०१	१७५	२४	५	१७५
		नागरी	०	०	०	०	०	०	०
		एकूण	२०४	२०४	२०१	१७५	२४	५	१७५
५	औरंगाबाद	ग्रामीण	४०६	४०६	४०६	३९७	३	६	३९९
		नागरी	२७८	२७८	२७४	०	२०३	७५	२२१
		एकूण	६८४	६८४	६८०	३९७	२०६	८१	६२०
६	खुलदाबाद	ग्रामीण	१०८	१०८	१०८	९०	१	१७	९०
		नागरी	७	७	७	१	६	०	०
		एकूण	११५	११५	११५	९१	७	१७	९०
७	वैजापूर	ग्रामीण	२६९	२६९	२६७	२२८	३	३८	२२८
		नागरी	१२	१२	१२	६	६	०	१२
		एकूण	२८१	२८१	२७९	२३४	९	३८	२४०
८	गंगापूर	ग्रामीण	३६१	३६१	३५९	२९१	५१	१९	२५७
		नागरी	६	६	६	०	६	०	६
		एकूण	३६७	३६७	३६५	२९१	५७	१९	२६३
९	पैठण	ग्रामीण	४००	४००	३५२	३३४	५८	८	२७८
		नागरी	७	७	७	०	७	०	७
		एकूण	४०७	४०७	३५९	३३४	६५	८	२८५
एकूण	ग्रामीण	२७००	२७००	२६४०	२३६५	१७४	१६१	२१६७	
	नागरी	३२३	३२३	३१९	७	२४१	७५	२४८	
	एकूण	३०२३	३०२३	२९५९	२३७२	४१५	२३६	२४१५	

आधार - उपमुख्य कार्यकारी अधिकारी (बाल कल्याण), जि.प. औरंगाबाद व बाल विकास प्रकल्प अधिकारी, एकात्मिक बालविकास सेवा योजना, औरंगाबाद केंद्र १, २, ३.

तक्ता क्र. ८.२४
जिल्ह्यातील कार्यरत अंगणवाड्या व त्यामधील बालके

जिल्हा- औरंगाबाद					संदर्भ वर्ष : २०१४-१५			
अ. क्र.	तालुका	ग्रामीण/ नागरी	आंगण-वाड्यामध्ये दाखल मुले	स्तनदा मातांची संख्या	वयोगटनिहाय मुलांची संख्या			
					०-१	१ ते ३	३ ते ५	एकूण ० ते ५
१	२	३	४	५	६	७	८	९
१	कन्नड	ग्रामीण	३४५९४	३३४५	३३४५	१२६८१	१८५६८	३४५९४
		नागरी	१२२४	८९	४०१	५५२	४१९	१३७२
		एकूण	३५८१८	३४३४	३७४६	१३२३३	१८९८७	३५९६६
२	सोयगांव	ग्रामीण	११७४४	१०९८	१०९८	४३६९	६२७७	११७४४
		नागरी	०	०	०	०	०	०
		एकूण	११७४४	१०९८	१०९८	४३६९	६२७७	११७४४
३	सिल्लोड	ग्रामीण	२५९१६	३३०५	३३०५	१३११६	९४९५	२५९१६
		नागरी	२२४	१९	७७	१४७	१६०	३८४
		एकूण	२६१४०	३३२४	३३८२	१३२६३	९६५५	२६३००
४	फुलंब्री	ग्रामीण	१६८५९	१५३७	१५३७	६६११	८७११	१६८५९
		नागरी	०	०	०	०	०	०
		एकूण	१६८५९	१५३७	१५३७	६६११	८७११	१६८५९
५	औरंगाबाद	ग्रामीण	४१०९५	४०३०	४०३०	१६०२१	२१०४४	४१०९५
		नागरी	२७१३२२	३६०९०	६२०५३	१२३४६४	१७४११२	३५९६२९
		एकूण	३१२४१७	४०१२०	६६०८३	१३९४८५	१९५१५६	४००७२४
६	खुलदाबाद	ग्रामीण	११२५१	१०००	१०००	४६३४	५६१७	११२५१
		नागरी	५७३	५३	१२८	३१२	३१४	७५४
		एकूण	११८२४	१०५३	११२८	४९४६	५९३१	१२००५
७	वैजापूर	ग्रामीण	२८३९५	२६१०	२६१०	१०७३२	१५०५३	२८३९५
		नागरी	११२१०	१६५७	३७३२	७१७१	११३८१	२२२८४
		एकूण	३९६०५	४२६७	६३४२	१७९०३	२६४३४	५०६७९
८	गंगापूर	ग्रामीण	३९५९४	३६०५	३६०५	१५५२२	२०४६७	३९५९४
		नागरी	५४२२	६०७	१६१९	३६४२	६२१०	११४७१
		एकूण	४५०१६	४२१२	५२२४	१९१६४	२६६७७	५१०६५
९	पैठण	ग्रामीण	३५१६६	३२६९	३२६९	१३५९५	१८३०२	३५१६६
		नागरी	९८३५	७०८	९३	३२४	४८१	८९८
		एकूण	४५००१	३९७७	३३६२	१३९१९	१८७८३	३६०६४
एकूण	ग्रामीण	२४४६१४	२३७९९	२३७९९	९७२८१	१२३५३४	२४४६१४	
	नागरी	२९९८१०	३९२२३	६८१०३	१३५६१२	१९३०७७	३९६७९२	
	एकूण	५४४४२४	६३०२२	९१९०२	२३२८९३	३१६६११	६४१४०६	

तक्ता क्र. ८.२४ पुढे चालू . . .

अ. क्र.	तालुका	ग्रामीण/नागरी	संदर्भ कालावधीतील			बालमृत्यू दर (११/१०)*१०००	उपजत मृत्यू दर (१२/१०)*१०००
			नोंदविलेले जन्म	बालमृत्यू	उपजत मृत्यू		
१	२	३	१०	११	१२	१३	१४
१	कन्नड	ग्रामीण	६५५९	१५२	८२	२३.१७	१२.५०
		नागरी	२३	१	१	४३.४८	४३.४८
		एकूण	६५८२	१५३	८३	२३.२५	१२.६१
२	सोयगांव	ग्रामीण	२३३५	८२	३३	३५.१२	१४.१३
		नागरी	०	०	०	०.००	०.००
		एकूण	२३३५	८२	३३	३५.१२	१४.१३
३	सिल्लोड	ग्रामीण	७०७०	१८८	१००	२६.५९	१४.१४
		नागरी	०	०	०	०	०
		एकूण	७०७०	१८८	१००	२६.५९	१४.१४
४	फुलंब्री	ग्रामीण	३४३१	१०५	३७	३०.६०	१०.७८
		नागरी	०	०	०	०.००	०.००
		एकूण	३४३१	१०५	३७	३०.६०	१०.७८
५	औरंगाबाद	ग्रामीण	८०३७	१७०	९७	२१.१५	१२.०७
		नागरी	२४७०	१०	१०	४.०५	४.०५
		एकूण	१०५०७	१८०	१०७	१७.१३	१०.१८
६	खुलदाबाद	ग्रामीण	२०६३	५२	३४	२५.२१	१६.४८
		नागरी	८	०	०	०.००	०.००
		एकूण	२०७१	५२	३४	२५.११	१६.४२
७	वैजापूर	ग्रामीण	५६९९	१३३	३८	२३.३४	६.६७
		नागरी	१७४	२	०	११.४९	०.००
		एकूण	५८७३	१३५	३८	२२.९९	६.४७
८	गंगापूर	ग्रामीण	७९०३	१७१	९०	२१.६४	११.३९
		नागरी	९९	०	०	०.००	०.००
		एकूण	८००२	१७१	९०	२१.३७	११.२५
९	पैठण	ग्रामीण	७३००	२५१	९२	३४.३८	१२.६०
		नागरी	८४	०	०	०.००	०.००
		एकूण	७३८४	२५१	९२	३३.९९	१२.४६
एकूण	ग्रामीण	५०३९७	१३०४	६०३	२५.८७	१२.९३	
	नागरी	२८५८	१३	११	४.५४९	६.६०	
	एकूण	५३२५५	१३१७	६१४	२४.७३	१२.५७	

आधार - उपमुख्य कार्यकारी अधिकारी (बाल कल्याण), जि.प. औरंगाबाद व बाल विकास प्रकल्प अधिकारी, एकात्मिक बालविकास सेवा योजना, औरंगाबाद केंद्र १.२.३ .

तक्ता क्र. ८.२५
जिल्हातील कार्यरत अंगणवाड्यामधील बालकांचे कुपोषण श्रेणीनिहाय वर्गीकरण

जिल्हा- औरंगाबाद						संदर्भ वर्ष : २०१४-१५				
अ. क्र.	तालुका	ग्रामीण / नागरी	०-५ वयोगटातील मुले	वर्षभरात वजन घेतलेली		बालकांचे कुपोषण श्रेणीनिहाय वर्गीकरण स्तंभ -४ पैकी			मध्यम कमी वजनाच्या बालकांची टक्केवारी स्तंभ) क्र.८ ची शी(तीव्र कमी वजनाच्या बालकांची टक्केवारी स्तंभ) .क्र९ ची स्तंभ क्र.४ शी टक्केवारी(
				मुले	टक्केवारी	सर्वसाधारण	मध्यम कमी वजनाची बालके)MAM)	तीव्र कमी वजनाची बालके)SAM)		
१	२	३	४	५	६	७	८	९	१०	११
१	कन्नड	ग्रामीण	३८९३८	३७१११	९५.३१	३३८९१	२६०१	६१९	७.०१	१.६७
		नागरी	१६२५	१४७०	९०.४६	१३४४	१०५	२१	७.१४	१.४३
		एकूण	४०५६३	३८५८१	९५.११	३५२३५	२७०६	६४०	७.०१	१.६६
२	सोयगांव	ग्रामीण	१२९२१	१२१७६	९४.२३	१०५७६	१३४६	२५४	११.०५	२.०९
		नागरी	०	०	०.००	०	०	०	०.००	०.००
		एकूण	१२९२१	१२१७६	९४.२३	१०५७६	१३४६	२५४	११.०५	२.०९
३	सिल्लोड	ग्रामीण	३९०५१	३८३२५	९८.१४	३५७३५	१९९९	५९१	५.२२	१.५४
		नागरी	४६२	४४८	९६.९७	४२५	१९	४	४.२४	०.८९
		एकूण	३९५१३	३८७७३	९८.१३	३६१६०	२०१८	५९५	५.२०	१.५३
४	फुलंब्री	ग्रामीण	१८६५४	१८०५४	९६.७८	१६०४४	१६६२	३४८	९.२१	१.९३
		नागरी	०	०	०.००	०	०	०	०.००	०.००
		एकूण	१८६५४	१८०५४	९६.७८	१६०४४	१६६२	३४८	९.२१	१.९३
५	औरंगाबाद	ग्रामीण	४१८२८	४०४०९	९६.६१	३६६००	३०८४	७२५	७.६३	१.७९
		नागरी	१५३५०५	१०२५३५	६६.८०	१०००२९	१४८७१	२६६३	१४.५०	२.६०
		एकूण	१९५३३३	१४२९४४	७३.१८	१३६६२९	१७९५५	३३८८	१२.५६	२.३७
६	खुलदाबाद	ग्रामीण	१२१४९	११७६४	९६.८३	१०६८३	८७२	२०९	७.४१	१.७८
		नागरी	७८२	८१५	१०४.२२	७२८	८२	५	१०.०६	०.६१
		एकूण	१२९३१	१२५७९	९७.२८	११४११	९५४	२१४	७.५८	१.७०
७	वैजापूर	ग्रामीण	३०३०५	२९२७६	९६.६०	२७३८०	१५६२	३३४	५.३४	१.१४
		नागरी	२२०२१	१४९४६	६७.८७	१३२६०	१४१८	२६८	९.४९	१.७९
		एकूण	५२३२६	४४२२२	८४.५१	४०६४०	२९८०	६०२	६.७४	१.३६
८	गंगापूर	ग्रामीण	४३१२७	४१३११	९५.७९	३६८७७	३५६४	८७०	८.६३	२.११
		नागरी	१३३५७	७५०६	५६.२०	६२३३	११२३	१५०	१४.९६	२.००
		एकूण	५६४८४	४८८१७	८६.४३	४३११०	४६८७	१०२०	९.६०	२.०९
९	पैठण	ग्रामीण	३९०४३	३८२८९	९८.०७	३५९०१	१९६३	४२५	५.१३	१.११
		नागरी	११४०९	९५०५	८३.३१	७७०७	१५०३	२९५	१५.८१	३.१०
		एकूण	५०४५२	४७७९४	९४.७३	४३६०८	३४६६	७२०	७.२५	१.५१
एकूण	ग्रामीण	२७६०१६	२६६७१५	९६.६३	२४३६८७	१८६५३	४३७५	६.९९	१.६४	
	नागरी	२०३१६१	१३७२२५	६७.५४	१२९७२६	१९१२१	३४०६	१३.९३	२.४८	
	एकूण	४७९१७७	४०३९४०	८४.३०	३७३४१३	३७७७४	७७८१	९.३५	१.९३	

आधार - उपमुख्य कार्यकारी अधिकारी (बाल कल्याण), जि.प.औरंगाबाद व बाल विकास प्रकल्प अधिकारी, एकात्मिक बालविकास सेवा योजना, औरंगाबाद केंद्र १,२,३

तक्ता क्र. ८.२६
एकात्मिक बाल विकास सेवा योजना - माता व बालसंगोपन

जिल्हा - औरंगाबाद					संदर्भ वर्ष : २०१४-१५					
(संख्या)										
अ. क्र.	तालुका	० ते ५ वयोगटातील बालके	अंगणवाडीचा लाभ घेणारे		कार्यरत अंगणवाड्या					स्वतःची इमारत असलेल्या अंगणवाडीतील लाभधारकांची संख्या
			बालक	माता	स्वतःची इमारत असलेल्या	स्वतःची इमारत नसलेल्या			एकूण (६+९)	
१	२	३	४	५	६	७	८	९	१०	११
१	कन्नड	३४५९४	३५८१८	३४३४	३८८	२२	४८	७०	४५८	३०६५२
२	सोयगांव	११७४४	११७४४	१०९८	१४०	२	१	३	१४३	११३४०
३	सिल्लोड	२५९१६	२६१४०	३३२४	३२२	१५	२७	४२	३६४	२८८६८
४	फुलंब्री	१६८५९	१६८५९	१५३७	१७५	९	२०	२९	२०४	११०२५
५	औरंगाबाद	४०८९६	३१२४१७	४०१२०	३९७	२४	२६३	२८७	६८४	२७४२२
६	खुलदाबाद	२३६४२	११८२४	१०५३	९१	७	१७	२४	११५	६८४०
७	वैजापूर	२३६४२	३९६०५	४२६७	२३४	१८	२९	४७	२८१	१९३८०
८	गंगापूर	३९६४६	४५०१६	४२१२	२९१	२३	५३	७६	३६७	३२१९०
९	पैठण	३९५९४	४५००१	३९७७	३३४	२५	४८	७३	४०७	२८३५०
एकूण		२५६५३३	५४४४२४	६३०२२	२३७२	१४५	५०६	६५१	३०२३	१९६०६७

आधार - उपमुख्य कार्यकारी अधिकारी (बाल कल्याण), जि.प. औरंगाबाद व बाल विकास प्रकल्प अधिकारी, एकात्मिक बालविकास सेवा योजना, औरंगाबाद केंद्र १, २, ३

तक्ता क्र. ८.२७
शहरी भागातील दारिद्र्य रेषेखालील कुटुंबे

जिल्हा :- औरंगाबाद			संदर्भ वर्ष : २००२-०७					
अ. क्र.	महानगरपालिका, नगरपरिषद व कटक मंडळ	शहरी कुटुंबाची एकूण संख्या	दारिद्र्य रेषेखालील शहरी कुटुंबे					दारिद्र्य रेषेखालील कुटुंबांची (टक्केवारी)
			अनुसूचित जाती	अनुसूचित जमाती	अल्पसंख्यांक	इतर	एकूण	
१	२	३	४	५	६	७	८	९
१	कन्नड	३३४०८	६८	३८	६५२	४०५	११६३	३.४८
२	सोयगांव	०	०	०	०	०	०	०.००
३	सिल्लोड	४३८६७	३८०	१८	११३५	८३२	२३६५	५.३९
४	फुलंब्री	०	०	०	०	०	०	०.००
५	औरंगाबाद	८८०००	७४०३	८९५	६२२०	११०५	१५६२३	१७.७५
६	खुलदाबाद	१२७४४	७१	३५	३६३	१४९	६१८	४.८५
७	वैजापूर	३७०६४	५५८	७७	६५५	१३००	२५९०	६.९९
८	गंगापूर	२२३२५	२०८	१२	८३२	८११	१८६३	८.३४
९	पैठण	३४५१८	०	०	६५०	२०२६	२६७६	७.७५
१०	कटक मंडळ	३३४०८	६८	३८	६५२	४०५	११६३	३.४८
एकूण		३०५३३४	८७५६	१११३	१११५९	७०३३	२८०६१	७.२६

आधार: जिल्हा प्रकल्प अधिकारी, म.न.पा. औरंगाबाद व मुख्याधिकारी नगर परिषदा व कटक मंडळ

तक्ता क्र. ८.२८
ग्रामीण भागातील दारिद्रय रेषेखालील कुटुंबे

जिल्हा :- औरंगाबाद			संदर्भ वर्ष : २००२-०७					
अ. क्र.	तालुका	ग्रामीण कुटुंबाची एकूण संख्या	दारिद्रय रेषेखालील ग्रामीण कुटुंबे					दारिद्रय रेषेखालील कुटुंबांची (टक्केवारी)
			अनुसूचित जाती	अनुसूचित जमाती	अल्पसंख्यांक	इतर	एकुण	
१	२	३	४	५	६	७	८	९
१	कन्नड	५४७१२	२२४४	२६८०	--	१०७८२	१५७०६	२८.७१
२	सोयगांव	२२०७३	९०७	१३६०	--	४०६९	६३३६	२८.७०
३	सिल्लोड	४९२५४	२६३७	१६११	--	९८९१	१४१३९	२८.७१
४	फुलंब्री	२५९७९	१३७७	२९४	--	५७८३	७४५४	२८.६९
५	औरंगाबाद	५४६११	४३९५	८५५	--	१०४२१	१५६७१	२८.७०
६	खुलताबाद	१८३०९	१०४१	५८०	--	३६३५	५२५६	२८.७१
७	वैजापूर	५१२३९	३५३५	२१६१	--	९०१३	१४७०९	२८.७१
८	गंगापूर	५५२५६	३७७४	२१७६	--	९९१२	१५८६२	२८.७१
९	पैठण	५२४५४	२९८२	१३६९	--	१०७०६	१५०५७	२८.७१
एकूण		३८३८८७	२२८९२	१३०८६	--	७४२१२	११०१९०	२८.७०

आधार :- प्रकल्प संचालक, जिल्हा ग्रामीण विकास यंत्रणा, जिल्हा परिषद, औरंगाबाद.

तक्ता क्र. ८.२९
विविध गृहनिर्माण मंडळामार्फत म्हाडाने बांधलेल्या घरांचा तपशिल.

जिल्हा :- औरंगाबाद								संदर्भ वर्ष : २०१४-१५		
मंडळाचे नांव:- औरंगाबाद गृहनिर्माण व क्षेत्रविकास मंडळ								(सदनिकांची संख्या)		
अ. क्र.	तालुका	औद्योगिक	झोपडपट्टी पुनर्वसन	आर्थिक दुर्बलघटक	अल्प उत्पन्न गट	मध्यम उत्पन्न गट	उच्च उत्पन्न गट	इतर	एकुण	झालेला खर्च ₹ लाखात
१	२	३	४	५	६	७	८	९	१०	११
१	कन्नड	०	०	०	०	०	०	०	०	०
२	सोयगांव	०	०	०	०	०	०	०	०	०
३	सिल्लोड	०	०	०	०	०	०	०	०	०
४	फुलंब्री	०	०	०	०	०	०	०	०	०
५	औरंगाबाद	०	०	०	०	०	०	०	०	०
६	खुलताबाद	०	०	०	०	०	०	०	०	०
७	वैजापूर	०	०	०	०	०	०	०	०	०
८	गंगापूर	०	०	०	०	०	०	०	०	०
९	पैठण	०	०	०	०	०	०	०	०	०
एकूण		०	०	०	०	०	०	०	०	०

आधार :- मुख्य अधिकारी, औरंगाबाद गृहनिर्माण व क्षेत्रविकास मंडळ (म्हाडा), औरंगाबाद.

तक्ता क्र. ८.३०

राजीव गांधी प्रकल्प ग्रामीण निवारा योजना

जिल्हा :- औरंगाबाद		संदर्भ वर्ष : २०१४-१५			
अ. क्र.	तालुका	बांधलेली एकूण घरे		झालेला खर्च ₹ लाखात	
		२०१३-१४	२०१४-१५	२०१३-१४	२०१४-१५
१	२	३	४	५	६
१	कन्नड	०	७०	०	६६.५०
२	सोयगांव	०	२२	०	२०.९०
३	सिल्लोड	०	६७	०	६३.६५
४	फुलंब्री	०	१८	०	१७.१०
५	औरंगाबाद	०	३०	०	२८.५०
६	खुलताबाद	०	२४	०.००	२२.८०
७	वैजापूर	०	४६	०	४३.७०
८	गंगापूर	०	६३	०.००	५९.८५
९	पैठण	०	६१	०	५७.९५
	एकूण	०	४०१	०	३८०.९५
आधार :- प्रकल्प संचालक, जिल्हा ग्रामीण विकास यंत्रणा, जिल्हा परिषद, औरंगाबाद					

तक्ता क्र. ८.३१

इंदीरा आवास योजना - ग्रामीण भागासाठी

जिल्हा :- औरंगाबाद					संदर्भ वर्ष : २०१४-१५				
अ. क्र.	तालुका	योजनेतर्गत बांधलेली एकूण घरे	झालेला खर्च (रु.लक्ष)	दारिद्र्य रेषेखालील घर नसलेली कुटुंबांची संख्या	वितरीत केलेल्या घरांची संख्या				
					अनुसूचित जाती	अनुसूचित जमाती	अल्प संख्यांक	इतर	एकूण
१	२	३	४	५	६	७	८	९	१०
१	कन्नड	५९२	५६२.४०	४४३७	३५	९	०	५४८	५९२
२	सोयगांव	२८१	२६६.९५	१५६५	६२	०	०	२१९	२८१
३	सिल्लोड	६७८	६४४.१०	४५८३	०	४०	६८	५७०	६७८
४	फुलंब्री	४४७	४२४.६५	११०३	०	०	०	४४७	४४७
५	औरंगाबाद	११९	११३.०५	११६२	८	०	०	१११	११९
६	खुलताबाद	१७८	१६९.१०	१५२२	०	०	०	१७८	१७८
७	वैजापूर	३८४	३६४.८०	२७७२	३५	०	०	३४९	३८४
८	गंगापूर	३४३	३२५.८५	३९२२	४६	०	०	२९७	३४३
९	पैठण	४१५	३९४.२५	३७३४	१३१	४	४	२७६	४१५
	एकूण	३४३७	३२६५.१५	२४८००	३१७	५३	७२	२९९५	३४३७
आधार :- प्रकल्प संचालक, जिल्हा ग्रामीण विकास यंत्रणा, जिल्हा परिषद, औरंगाबाद									

तक्ता क्र. ८.३२
घरबांधणीसाठी अर्थसहाय्य योजनेअंतर्गत ग्रामीण क्षेत्रात दिलेली घरे

जिल्हा :- औरंगाबाद				संदर्भ वर्ष : २०१४-१५							
अ. क्र.	तहसील	दारिद्र्य रेषे खालील कुटुंबे (२००२ नुसार)	दारिद्र्य रेषे- खालील बेघर कुटुंबे	योजेच्या सुरवातीपासून							
				इंदिरा आवास योजना				राजीव गांधी निवास योजना क्र.१			
				मंजूर घरे	पूर्ण झालेली घरे	बांधकाम सुरु असलेली घरे	वितरित करण्यात आलेली घरे	मंजूर घरे	पूर्ण झालेली घरे	बांधकाम सुरु असलेली घरे	वितरित करण्यात आलेली घरे
१	२	३	४	५	६	७	८	९	१०	११	१२
१	कन्नड	१५७०६	४४३७	५९२	५३५	५७	५३५	७०	०	७०	०
२	सोयगांव	६३३६	१५६५	२८१	२५३	२८	२५३	२२	०	२२	०
३	सिल्लोड	१४१३९	४५८३	६७८	६१८	६०	६१८	६७	०	६७	०
४	फुलंब्री	७४५४	११०३	४४७	४०५	४२	४०५	१८	०	१८	०
५	औरंगाबाद	१५६७१	११६२	११९	१०२	१७	१०२	३०	०	३०	०
६	खुलताबाद	५२५६	१५२२	१७८	१५५	२३	१५५	२४	०	२४	०
७	वैजापूर	१४७०९	२७७२	३८४	३४१	४३	३४१	४६	०	४६	०
८	गंगापूर	१५८६२	३९२२	३४३	३०८	३५	३०८	६३	०	६३	०
९	पैठण	१५०५७	३७३४	४१५	३६७	४८	३६७	६१	०	६१	०
एकूण		११०१९०	२४८००	३४३७	३०८४	३५३	३०८४	४०१	०	४०१	०

आधार :- प्रकल्प संचालक, जिल्हा ग्रामीण विकास यंत्रणा, जिल्हा परिषद, औरंगाबाद

तक्ता क्र. ८.३३
जिल्ह्यातील मागासवर्गीय वसतीगृहे, त्यांची प्रवेश क्षमता व दिलेले प्रवेश

जिल्हा - औरंगाबाद				संदर्भ वर्ष - जून / जुलै २०१४			
अ. क्र.	तालुका	मंजूर वसतीगृहे			कार्यरत वसतीगृहे		
		शासकीय	अनुदानित	एकूण	शासकीय	अनुदानित	एकूण
१	२	३	४	५	६	७	८
१	कन्नड	४	११	१५	४	११	१५
२	सोयगांव	०	०	०	०	०	०
३	सिल्लोड	२	४	६	२	३	५
४	फुलंब्री	०	१	१	०	१	१
५	औरंगाबाद	१५	२७	४२	१५	२६	४१
६	खुलताबाद	०	०	०	०	०	०
७	वैजापूर	२	९	११	२	९	११
८	गंगापूर	०	१	१	०	१	१
९	पैठण	१	५	६	१	४	५
एकूण		२४	५८	८२	२४	५५	७९

तक्ता ८.३३ पुढे चालू . . .

त्यामधील प्रवेश क्षमता						संदर्भ कालावधीत दिलेले प्रवेश					
शासकीय		अनुदानित		एकूण		शासकीय		अनुदानित		एकूण	
मुले	मुली	मुले	मुली	मुले	मुली	मुले	मुली	मुले	मुली	मुले	मुली
९	१०	११	१२	१३	१४	१५	१६	१७	१८	१९	२०
२२५	१५५	३४९	६०	५७४	२१५	२२५	१५५	३४९	६०	५७४	२१५
०	०	०	०	०	०	०	०	०	०	०	०
७५	७५	१०८	२४	१८३	९९	०	८०	८४	२४	८४	१०४
०	०	२४	०	२४	०	०	०	२४	०	२४	०
२७३३	११२५	७५१	१९४	३४८४	१३१९	२६००	९१६	७४०	१९४	३३४०	१११०
०	०	०	०	०	०	०	०	०	०	०	०
७५	७५	२३४	१२०	३०९	१९५	७५	७५	२३४	१२०	३०९	१९५
०	०	०	२४	०	२४	०	०	०	२४	०	२४
७५	०	९६	२४	१७१	२४	७५	०	७२	२४	१४७	२४
३१८३	१४३०	१५६२	४४६	४७४५	१८७६	२९७५	१२२६	१५०३	४४६	४४७८	१६७२

आधार - सहायक आयुक्त, समाजकल्याण / प्रकल्प अधिकारी, एकात्मिक आदिवासी विकास प्रकल्प / समाज कल्याण अधिकारी जि.प., औरंगाबाद

तक्ता क्र. ८.३४

जिल्ह्यातील दलित वस्त्या, त्यामधील लोकसंख्या व दलित वस्त्यांची सुधारणा

जिल्हा - औरंगाबाद				संदर्भ वर्ष : २०१४-१५					
अ. क्र.	तालुका	दलित वस्त्यांची संख्या	त्यामधील लोकसंख्या	संदर्भ कालावधीत कामे			त्यांची प्रशासकीय मंजूरीची रक्कम (₹ लाख)		
				अपुर्ण (मागील वर्ष अखेरीस)	नविन मंजूर	एकूण	अपुर्ण (मागील वर्ष अखेरीस)	नविन मंजूर	एकूण
१	२	३	४	५	६	७	८	९	१०
१	कन्नड	२१६	२६९८७	६	६१	६७	२५	२०६	२३१
२	सोयगांव	९०	११६७९	२	८	१०	५	९५	१००
३	सिल्लोड	१३१	२६९८७	७	५८	६५	३०	२५२	२८२
४	फुलंब्री	१२८	१६१२२	४	१९	२३	१७	६०	७७
५	औरंगाबाद	१९९	३९८८१	१२	४८	६०	४०	१६६	२०६
६	खुलताबाद	७४	११०१२	३	२३	२६	१२	८२	९४
७	वैजापूर	२२२	३५३३४	१०	८०	९०	३०	२९९	३२९
८	गंगापूर	१७५	३८५८३	१५	७५	९०	४५	२९३	३३८
९	पैठण	१६८	४०१२०	१९	८०	९९	५०	२९०	३४०
एकूण		१४०३	२४६७०५	७८	४५२	५३०	२५४	१७४३	१९९७

अ. क्र.	तालुका	एकूण हाती घेतलेल्या कामांचे प्रकार (स्तंभ - ७)						संदर्भ कालावधीत पूर्ण कामे	
		पाणी पुरवठा	मलनिस्सारणाची कामे	सार्वजनिक वाचनालये	पोच रस्ते	समाज मंदीर	इतर	संख्या	त्यांवरील खर्च (₹ लाख)
१	२	११	१२	१३	१४	१५	१६	१७	१८
१	कन्नड	३	१२	०	४७	५	०	४०	२०६
२	सोयगांव	१	२	०	४	१	२	१६	९५
३	सिल्लोड	४	१२	०	४५	४	०	४५	२५२
४	फुलंब्री	२	३	०	१७	१	०	१३	६०
५	औरंगाबाद	३	८	०	४४	५	०	२१	१६६
६	खुलताबाद	२	२	०	२१	१	०	१५	८२
७	वैजापूर	१०	१६	०	५६	८	०	४५	२९९
८	गंगापूर	८	१२	०	६४	६	०	३६	२९३
९	पैठण	१५	१७	०	५८	९	०	५०	२९०
एकूण		४८	८४	०	३५६	४०	२	२८१	१७४३

आधार - समाजकल्याण अधिकारी, जिल्हा परिषद, औरंगाबाद.

तक्ता क्र. ८.३५

अल्पसंख्यांक विकास विभागाकडून राबविण्यात येत असलेल्या विविध योजनांमधील लाभार्थी संख्या

जिल्हा — औरंगाबाद		संदर्भ वर्ष : २०१४-१५		
अ.क्र.	बाब	एकूण खर्च लाखात	लाभार्थ्यांची संख्या	
			२०१३-१४	२०१४-१५
१	२	३	४	५
१	प्राथमिक शाळेत शिक्षण घेणाऱ्या अल्पसंख्यांक विद्यार्थ्यांना मोफत गणवेश वाटप योजना	०	०	०
२	५ वी ते ७ वी मध्ये शिक्षण घेणाऱ्या अल्पसंख्यांक विद्यार्थ्यांच्या उपस्थितीकरिता पालकांना प्रोत्साहन भत्ता	०	०	०
३	उच्च व्यावसायिक शिक्षण घेणाऱ्या अल्पसंख्यांक विद्यार्थ्यांकरिता शिष्यवृत्ती योजना	०	०	५२
४	निरंतर प्रशिक्षण योजना /तंत्र शिक्षण परीक्षा मंडळ /मुक्त विद्यापीठ यांच्यामार्फत राबविण्यात येणाऱ्या अभ्यासक्रमांमध्ये शिक्षण घेणाऱ्या अल्पसंख्यांक लाभार्थ्यांची संख्या	०	०	०
५	राज्यातील अल्पसंख्यांक विद्यार्थ्यांना शासकीय औद्योगिक प्रशिक्षण संस्थांमधून अल्पमुदतीच्या व्यावसायिक प्रशिक्षणाकरिता अनुदानित लाभार्थ्यांची संख्या	--	--	--
६	बेरोजगार अल्पसंख्यांक उमेदवारांना मॉल्समध्ये नोकरी उपलब्ध होण्याकरिता प्रशिक्षण घेणाऱ्या लाभार्थ्यांची संख्या	--	--	--

आधार: शिक्षणाधिकारी (प्रा), जि.प., औरंगाबाद/ जिल्हा व्यवसाय व प्रशिक्षण अधिकारी, औरंगाबाद/सहसंचालक, उच्च व तंत्र शिक्षण, औरंगाबाद.

तक्ता क्र. ८.३६
महसुल विभागाकडील सामाजिक सुरक्षा योजनांतर्गत केलेले अर्थसहाय्य

(अनूदान लाखात)

जिल्हा - औरंगाबाद		संदर्भ वर्ष : २०१४-१५							
अ. क्रं.	तालुका	संजय गांधी निराधार योजना		श्रावणबाळ सेवा योजना		इंदिरा गांधी राष्ट्रीय वृद्धापकाळ योजना		राष्ट्रीय कुटुंब लाभ योजना	
		लाभार्थी संख्या	दिलेले अनुदान	लाभार्थी संख्या	दिलेले अनुदान	लाभार्थी संख्या	दिलेले अनुदान	लाभार्थी संख्या	दिलेले अनुदान
१	२	३	४	५	६	७	८	९	१०
१	कन्नड	१२९७	७.६७	२२६७	१३५.४१	१९४८	६२.९९	५६	११.२०
२	सोयगांव	३६३८	२२२.९१	५०९०	३५८.७९	६३६	१५.३२	२५	५.००
३	सिल्लोड	३०१६	१८७.५०	४५१९	३४४.८३	१५४	७.६६	२४	४.००
४	फुलंब्री	१८६९	१३४.१६	३९९२	१८८.६७	३९९२	९४.३३	१९	३.८०
५	औरंगाबाद	१२६५७	९११.३१	१४२२१	६६७.६८	१२९०९	२९९.२०	२१	३.३०
६	खुलदाबाद	१८७७	१३५.१४	२७३७	१०४.१५	२६६५	६८.७०	१८	६.१४
७	वैजापूर	१९३९	१३५.२५	३५२९	१८१.४७	३५२९	८८.४१	२९	५.४०
८	गंगापूर	१९३८	१३९.५४	२२६६	१०८.७७	२२६६	५४.३८	३५	७.००
९	पैठण	२३९६	१४.३७	३३९८	१९१.९०	१९४५	४८.३४	१७	५.२०
एकूण		३०६२७	१८८७.८५	४२०१९	२२८१.६७	३००४४	७३९.३३	२४४	५१.०४

आधार : जिल्हाधिकारी कार्यालय (संजय गांधी योजना शाखा), औरंगाबाद

तक्ता क्र. ८.३७
संजय गांधी निराधार अनुदान योजनेतर्गत केलेले अर्थसहाय्य

(अनूदान लाखात)

जिल्हा - औरंगाबाद		संदर्भ वर्ष : २०१४-१५											
अ. क्रं.	तालुका	६५ वर्षाखालील निराधार व्यक्ती		अनाथ मुले		अपंग		निराधार विधवा		घटस्फोट झालेल्या निराधार महिला		अत्याचारित व वेश्या व्यवसायातून मुक्त झालेल्या महिला	
		लाभार्थी संख्या	दिलेले अनुदान	लाभार्थी संख्या	दिलेले अनुदान	लाभार्थी संख्या	दिलेले अनुदान	लाभार्थी संख्या	दिलेले अनुदान	लाभार्थी संख्या	दिलेले अनुदान	लाभार्थी संख्या	दिलेले अनुदान
१	२	३	४	५	६	७	८	९	१०	११	१२	१३	१४
१	कन्नड	०	०.००	०	०.००	४१८	२.५०	७९३	४.६६	८६	०.५१	०	०.००
२	सोयगांव	१६६४	११९.२७	०	०.००	५९४	४.२८	१०७०	७७.०४	३१०	२२.३२	०	०.००
३	सिल्लोड	०	०.००	०	०.००	११०२	७९.३४	१४९८	१०७.८६	४१६	०.३०	०	०.००
४	फुलंब्री	०	०.००	१०	०.३२	५४७	३९.३८	१२३५	८८.९२	७७	५.५४	०	०.००
५	औरंगाबाद	५००९	३६०.६५	२	०.१४	३२७२	२३५.५८	४०९८	२९५.०७	२७६	१९.८७	०	०.००
६	खुलदाबाद	१११२	८०.०६	०	०.००	०	०.००	७६५	५५.०८	०	०.००	०	०.००
७	वैजापूर	०	०.००	२९	१.५७	४२०	२९.४६	१३६५	९५.४८	१२५	८.७४	०	०.००
८	गंगापूर	९००	६४.८०	०	०.००	३८	२.७४	१०००	७२.००	०	०.००	०	०.००
९	पैठण	१०	०.०६	८	०.०४	४५५	२.७३	१८५३	११.१२	७०	०.४२	०	०.००
एकूण		८६९५	६२४.८४	४९	२.०७	६८४६	३९६.०१	१३६७७	८०७.२३	१३६०	५७.७०	०	०

आधार : जिल्हाधिकारी कार्यालय (संजय गांधी योजना शाखा), औरंगाबाद

तक्ता ८.३८

पुनर्वसन प्रकल्पांची सद्यस्थिती

जिल्हा - औरंगाबाद		संदर्भ वर्ष : २०१४-१५										
अ. क्रं.	प्रकल्पांचे नांव	पुनर्वसन अधिनियमांतर्गत अधिसूचना निर्गमित दिनांक	निश्चित केलेला स्लॉब	बाधित गावे (संख्या)	बाधित क्षेत्र (हेक्टर)	जमीन वाटप		भुखंड वाटप			प्रकल्पग्रस्त	
						खातेदार (संख्या)	क्षेत्र (हेक्टर)	वसाहत (संख्या)	खातेदार (संख्या)	क्षेत्र (हेक्टर)	निर्गमित केलेले दाखले (संख्या)	नोकरी मिळालेली
१	२	३	४	५	६	७	८	९	१०	११	१२	१३
१	जायकवाडी	या प्रकल्पास पुनर्वसन कायदा लागू नाही २४/०२/१९७६	टप्पा १	५३	३७९२५	७२८	९३७.४	४४	११२०३	०	७९२४	२४१९
२	शिवना टाकळी मध्यम	१६/०५/२००५	टप्पा १	५	१५९६	०	०	५	१०६९	०		
३	खारी बृहत	०५/०३/२००५	०	३	३६६	०	०	३	५१८	०		
४	वाकोद मध्यम	२१/०३/१९९१	०	२	५१९	०	०	३	४४७	०		
५	सिल्लेगांव	२२/०६/२००४	०	२	२९१	०	०	२	१००८	०		
६	देवगांव रंगारी	१२/११/२००३	०	१	२९४	०	०	१	--	०		
७	टेंभापूरी मध्यम	१२/०५/१९८४	०	२	८५४	०	०	२	१०२६	०		
८	अंजना पळशी मध्यम प्रकल्प	०३/०२/१९८१	०	२	५००	०	०	२	९२८	०		
एकूण				७०	४२३४५	७२८	९३७.४	६२	१६१९९	०	७९२४	२४१९

आधार :- उप जिल्हाधिकारी (पुनर्वसन), औरंगाबाद

तक्ता क्र. ८.३९

जिल्हातील दुष्काळामुळे झालेली हानी व पुनर्वसन व्यवस्थापनांतर्गत दिलेले सहाय्य

जिल्हा - औरंगाबाद		संदर्भ वर्ष : २०१४-१५								
अ. क्रं.	तालुका	दुष्काळामुळे झालेली हानी				मदत व पुनर्वसनांतर्गत केलेले सहाय्य				
		पिकाचे झालेले नुकसान (आणेवारी)	दुष्काळामुळे मृतप्राणी (संख्या)	स्थलांतरितांची संख्या	इतर	रोजगार हमी योजनेंतर्गत पुरविलेला रोजगार (मनुष्य दिन)	दुष्काळग्रस्त प्राण्यांसाठी उभारलेल्या छावण्या	पिक आणेवारी नुसार दिलेली नुकसान भरपाई	कर्जमाफी दिलेल्या शेतकऱ्यांची संख्या	
१	२	३	४	५	६	७	८	९	१०	११
१	कन्नड	२०२	--	--	--	२४२२९	--	४१७३.४७	--	--
२	सोयगांव	८४	--	--	--	४३१३३	--	१४२२.८८	--	--
३	सिल्लोड	१३२	--	--	--	१३१२७०	--	२८६२.१९	--	--
४	फुलंब्री	९०	--	--	--	१०८३८८	--	१९६७.२३	--	--
५	औरंगाबाद	१९३	--	--	--	३६९३८	--	३०७२.३८	--	--
६	खुलदाबाद	७६	--	--	--	१३४७३	--	११८८.३७	--	--
७	वैजापूर	१६४	--	--	--	१००३५७	--	५२९८.७४	--	--
८	गंगापूर	२२२	--	--	--	२२०२९८	--	४९२४.४३	--	--
९	पैठण	१९०	--	--	--	१२७६६३	--	३९४९.९२	--	--
एकूण		१३५३	--	--	--	८०५७४९	--	२८८५९.६१	--	--

आधार : आपत्ती व्यवस्थापन विभाग (जिल्हा नियंत्रण कक्ष), जिल्हाधिकारी कार्यालय, औरंगाबाद

तक्ता क्र. ८.४०
जिल्हातील आपत्तीमुळे झालेली हानी व आपत्ती व्यवस्थापनांतर्गत दिलेले सहाय्य

जिल्हा - औरंगाबाद		संदर्भ वर्ष : २०१४-१५								
अ. क्रं.	आपत्तीचा प्रकार	आपत्तीमुळे झालेली हानी								आपत्ती व्यवस्थापना अंतर्गत वाटलेले सहाय्य (रु.लक्ष)
		मनुष्य (संख्या)	प्राणी (संख्या)	कृषी (हेक्टर)	घरे (संख्या)	रस्ते लाबी कि.मी.	पुल (संख्या)	सार्वजनिक इमारती (संख्या)	इतर	
१	२	३	४	५	६	७	८	९	१०	११
१	भूकंप	-	-	-	-	-	-	-	-	-
२	वीज पडून	१२	०	०	०	०	०	०	०	४८.००
३	अतिवृष्टी पूर/वाढळ	९	३९	७३२२	५९६	८०	२०	२२०	६४	७०.२५
४	भुस्खलन	-	-	-	-	-	-	-	-	-
५	गारपीट	०	०	४६५७	०	०	०	०	०	१५३.८४
६	इतर	१४४	०	०	०	०	०	०	०	१०६.००
आधार : आपत्ती व्यवस्थापन विभाग (जिल्हा नियंत्रण कक्ष), जिल्हाधिकारी कार्यालय, औरंगाबाद										

तक्ता क्र. ९.१
जिल्हातील विविध योजनांतर्गत नियतव्यय व खर्चाचा आढावा

जिल्हा योजना	जिल्हा :- औरंगाबाद				
	(रु.लाखात)				
	२०१३-१४		२०१४-१५		२०१५-१६
१	नियतव्यय	खर्च	नियतव्यय	खर्च	नियतव्यय
सर्व साधारण योजना	१७२००.००	१७१९९.९९	२०५००.००	१८८४६.८४	२४२१९.००
अनुसूचित जाती उपयोजना	५३८३.००	३४५२.१३	८१०४.००	४५४४.०८	९४४९.००
आदिवासी उपयोजना	०.००	०.००	०.००	०.००	०.००
आदिवासी उपयोजना क्षेत्राबाहेरील योजना	४९४.३२	४०३.६१	५७०.०६	५४०.७०	८१७.६७
डोंगरी विकास कार्यक्रम	२५०.००	११३.४६	१८७.५०	१८४.६१	२५०.००
खासदारांचा स्थानिक विकास कार्यक्रम	१०००.००	७९३.३०	१०००.००	१४२.४२	१०००.००
आमदारांचा स्थानिक विकास कार्यक्रम	२३८३.३३	१५६८.४०	२२००.००	८३८.७५	२२००.००
मराठवाडा विकास मंडळ	१७२००.००	१७१९९.९९	२०५००.००	१८८४६.८४	२४२१९.००
आधार :- जिल्हा नियोजन अधिकारी, औरंगाबाद /मराठवाडा विकास मंडळ, औरंगाबाद					

तक्ता क्र. १.२
विविध विकास शीर्षाखाली झालेला योजनांतर्गत खर्च

जिल्हा - औरंगाबाद			संदर्भ वर्ष : २०१४-१५			
(₹ लाखात)						
अ. क्र.	विकास शीर्ष व उपशीर्ष	जिल्हा पातळीवरील योजनांवर झालेला खर्च				
		सर्वसाधारण	आदिवासी उपयोजना	आदिवासी उपयोजना क्षेत्राबाहेरील	अनुसूचित जाती उपयोजना	एकूण
१	२	३	४	५	६	७
१	कृषी व संलग्न सेवा					
	१.१ पीक संवर्धन	१६१५.५१	०.००	५०.००	६००.००	२२६५.५१
	१.२ फलोत्पादन	४०४.८०	०.००	०.००	०.००	४०४.८०
	१.३ मृद व जलसंधारण	०.००	०.००	०.००	०.००	०.००
	१.४ पशुसंवर्धन	०.००	०.००	०.००	११५.००	११५.००
	१.५ दुग्ध शाळा विकास	०.००	०.००	०.००	०.००	०.००
	१.६ मत्स्य व्यवसाय	२.१०	०.००	०.००	०.००	२.१०
	१.७ वने व वन्य जीवन	२०५.६९	०.००	०.००	०.००	२०५.६९
	१.८ सामाजिक वनीकरण	०.००	०.००	०.००	०.००	०.००
	१.९ धान्य साठवण, गोदामे व पणन	०.००	०.००	०.००	०.००	०.००
	१.१० कृषी शिक्षण आणि संशोधन	०.००	०.००	०.००	०.००	०.००
	१.११ सहकार	१०७४.११	०.००	०.००	०.००	१०७४.११
	एकूण (एक)	३३०२.२१	०.००	५०.००	७१५.००	४०६७.२१
२	ग्रामीण विकास					
	२.१ एकात्मिक ग्रामीण विकास	११४१.४१	०.००	०.००	०.००	११४१.४१
	२.२ अवर्षण प्रवण क्षेत्र कार्यक्रम	०.००	०.००	०.००	०.००	०.००
	२.३ ग्रामीण रोजगार	०.००	०.००	०.००	३५१.६५	३५१.६५
	२.४ भू-सुधारणा	०.००	०.००	०.००	०.००	०.००
	२.५ रोजगार हमी योजना	०.००	०.००	०.००	०.००	०.००
	२.६ सामूहिक विकास	०.००	०.००	०.००	०.००	०.००
	२.७ ग्रामीण स्वच्छता कार्यक्रम	०.००	०.००	०.००	०.००	०.००
	एकूण (दोन)	११४१.४१	०.००	०.००	३५१.६५	१४९३.०६
३	पाटबंधारे व पूरनियंत्रण					
	३.१ लघु पाटबंधारे (राज्यक्षेत्र)	१३२५.००	०.००	०.००	०.००	१३२५.००
	३.२ लघु पाटबंधारे (स्थानिक क्षेत्र)	०.००	०.००	०.००	०.००	०.००
	३.३ जलप्रदाय क्षेत्र विकास कार्यक्रम	०.००	०.००	०.००	०.००	०.००
	३.४ मोठे व मध्यमपाटबंधारे	०.००	०.००	०.००	०.००	०.००
	३.५ पूरनियंत्रण	०.००	०.००	०.००	०.००	०.००
	एकूण (तीन)	१३२५.००	०.००	०.००	०.००	१३२५.००
४	ऊर्जा					
	४.१ ऊर्जा विकास (नवीन)	०.००	०.००	०.००	०.००	०.००
	४.२ जलविद्युत ऊर्जा विकास (नवीन)	०.००	०.००	०.००	०.००	०.००
	४.३ अपारंपारीक ऊर्जा विकास	२५.००	०.००	०.००	१५७.००	१८२.००
	एकूण (चार)	२५.००	०.००	०.००	१५७.००	१८२.००
५	उद्योग व खाण					
	५.१ ग्रामीण व लघुउद्योग	४६.४९	०.००	०.००	६०.५८	१०७.०७
	५.२ मोठे व मध्यम उद्योग	११.००	०.००	०.००	०.००	११.००
	एकूण (पाच)	५७.४९	०.००	०.००	६०.५८	११८.०७

विविध विकास शीर्षाखाली झालेला योजनांतर्गत खर्च

जिल्हा - औरंगाबाद			संदर्भ वर्ष : २०१४-१५			
(₹ लाखात)						
अ. क्र.	विकास शीर्ष व उपशीर्ष	जिल्हा पातळीवरील योजनांवर झालेला खर्च				
		सर्वसाधारण	आदिवासी उपयोजना	आदिवासी उपयोजना क्षेत्राबाहेरील	अनुसूचित जाती उपयोजना	एकूण
१	२	३	४	५	६	७
६	परिवहन					
	६.१ बंदरे, दिपगहे व नौकावहन	०.००	०.००	०.००	०.००	०.००
	६.२ रस्ते व पूल	४३१२.१७	०.००	०.००	०.००	४३१२.१७
	६.३ रस्ते वाहतूक	०.००	०.००	०.००	०.००	०.००
	६.४ देशांतर्गत जलवाहतूक	०.००	०.००	०.००	०.००	०.००
	६.५ शहरी लोहमार्ग व मेट्रो वाहतूक (नवीन)	०.००	०.००	०.००	०.००	०.००
	६.६ हवाई वाहतूक	०.००	०.००	०.००	०.००	०.००
	एकूण (सहा)	४३१२.१७	०.००	०.००	०.००	४३१२.१७
७	सामान्य आर्थिक सेवा					
	७.१ तिर्थक्षेत्र विकास (नवीन)	०.००	०.००	०.००	०.००	०.००
	७.२ पर्यटन विकास (नवीन)	२१२.७६	०.००	०.००	०.००	२१२.७६
	७.३ प्रादेशिक ग्रामीण बँकेचा विकास (नवीन)	०.००	०.००	०.००	०.००	०.००
	एकूण (सात)	२१२.७६	०.००	०.००	०.००	२१२.७६
८	सामाजिक व सामूहिक सेवा					
	८.१ सामान्य शिक्षण	७०१.००	०.००	०.००	०.००	७०१.००
	८.२ तंत्र शिक्षण	२१.२३	०.००	०.००	०.००	२१.२३
	८.३ वैद्यकीय शिक्षण	८९.०३	०.००	०.००	०.००	८९.०३
	८.४ उच्च शिक्षण (नवीन)	०.००	०.००	०.००	०.००	०.००
	८.५ उच्च शिक्षण (कला) (नवीन)	०.००	०.००	०.००	०.००	०.००
	८.६ व्यावसायिक शिक्षण	९.४६	०.००	०.००	०.००	९.४६
	८.७ आदिवासींचे शिक्षण (नवीन)	०.००	०.००	०.००	०.००	०.००
	८.८ मागासवर्गीयांसाठी शिक्षण नवीन	४३.३६	०.००	०.००	०.००	४३.३६
	८.९ लोक वाचनालय (नवीन)	११.९८	०.००	०.००	०.००	११.९८
	८.१० कला व संस्कृती	०.००	०.००	०.००	०.००	०.००
	८.११ क्रिडा व युवक कल्याण	७६.००	०.००	०.००	८८.००	१६४.००
	८.१२ मागासवर्गीयांचे कल्याण	०.००	०.००	४९०.७०	५३१.५८	१०२२.२८
	८.१३ आदिवासींचे कल्याण (नवीन)	०.००	०.००	०.००	०.००	०.००
	८.१४ अल्पसंख्याकांचे कल्याण (नवीन)	०.००	०.००	०.००	०.००	०.००
	८.१५ दुर्बल घटकांचे कल्याण (नवीन)	०.००	०.००	०.००	०.००	०.००
	८.१६ महिला व बालकल्याण(नवीन)	१५८४.७७	०.००	०.००	४०.००	१६२४.७७
	८.१७ पोषण	०.००	०.००	०.००	०.००	०.००
	८.१८ कामगार व कामगार कल्याण	०.००	०.००	०.००	१८१६.५३	१८१६.५३
	८.१९ सामाजिक सुरक्षा व विमा (नवीन)	०.००	०.००	०.००	०.००	०.००

विविध विकास शीर्षाखाली झालेला योजनांतर्गत खर्च

जिल्हा - औरंगाबाद		संदर्भ वर्ष : २०१४-१५				
(रु.लाखात)						
अ. क्र.	विकास शीर्ष व उपशीर्ष	जिल्हा पातळीवरील योजनांवर झालेला खर्च				
		सर्वसाधारण	आदिवासी उपयोजना	आदिवासी उपयोजना क्षेत्राबाहेरील	अनुसूचित जाती उपयोजना	एकूण
१	२	३	४	५	६	७
	८.२० रोजगार व स्वयंरोजगार	०.००	०.००	०.००	०.००	०.००
	८.२१ सार्वजनिक आरोग्य	०.००	०.००	०.००	०.००	०.००
	८.२२ पाणी पुरवठा व स्वच्छता	१८३४.६३	०.००	०.००	९.८२	१८४४.४५
	८.२३ गृहनिर्माण	१२०१.६६	०.००	०.००	०.००	१२०१.६६
	८.२४ नगर विकास	२०६०.००	०.००	०.००	७६२.९२	२८२२.९२
	८.२५ आमदाराचा स्थानिक विकास	०.००	०.००	०.००	०.००	०.००
	एकूण (आठ)	७६३३.१२	०.००	४९०.७०	३२४८.८५	११३७२.६७
९	सामान्य सेवा					
	९.१ प्रशासन व सांख्यिकी संनियंत्रण	५.००	०.००	०.००	०.००	५.००
	९.२ कायदा व अंमलबजावणी प्रशासन	०.००	०.००	०.००	०.००	०.००
	९.३ तुरुंग व सुधार सेवा (नवीन)	०.००	०.००	०.००	०.००	०.००
	९.४ आपत्कालीन व्यवस्थापन (नवीन)	०.००	०.००	०.००	०.००	०.००
	९.५ सार्वजनिक कार्यालय व पायाभूत सुविधा (नवीन)	०.००	०.००	०.००	०.००	०.००
	९.६ कर्मचारी प्रशिक्षण कार्यक्रम (नवीन)	०.००	०.००	०.००	०.००	०.००
	९.७ कर्मचारी गृहनिर्माण (नवीन)	०.००	०.००	०.००	०.००	०.००
	९.८ ई-गव्हर्नन्स (नवीन)	०.००	०.००	०.००	०.००	०.००
	९.९ लेखन सामग्री व छपाई (नवीन)	०.००	०.००	०.००	०.००	०.००
	९.१० माहिती व प्रसिध्दी	०.००	०.००	०.००	११.००	११.००
	९.११ एकूण नाविन्यपूर्ण योजना	०.००	०.००	०.००	०.००	०.००
	एकूण (नऊ)	५.००	०.००	०.००	११.००	१६.००
१०	आराखड्यातील योजनां व्यतिरिक्त ५% मधील इतर योजना					
	१०.१ टंचाई निवारणार्थ करावयाच्या उपाययोजनांसाठीचा खर्च	०.००	०.००	०.००	०.००	०.००
	१०.२ नियोजन	८३२.६८	०.००	०.००	०.००	८३२.६८
	एकूण (दहा)	८३२.६८	०.००	०.००	०.००	८३२.६८
	एकूण (एक ते दहा)	१८८४६.८४	०.००	५४०.७०	४५४४.०८	२३९३१.६२

आधार - जिल्हा नियोजन अधिकारी, औरंगाबाद

तक्ता क्र. ९.३
वीस कलमी कार्यक्रमाची भौतिक प्रगती

जिल्हा - औरंगाबाद		संदर्भ वर्ष : २०१४-१५		
अक्र .	बाब	परिमाण	उद्दिष्ट	साध्य
१	२	३	४	५
१	अ स्वर्णजयंती ग्राम स्वरोजगार (योजना	लाभार्थी संख्या	०	०
	बसंपुर्ण ग्रामीण रोजगार योजना (मलाखात.दि.	०	०
	कलघुउद्योगांना प्रोत्साहन (उद्योग संख्या	०	७०७३
२	अतिरिक्त जमिनीचे वाटप	हेक्टर	०	०
३	पिण्यासाठी स्वच्छ पाणी	गांववाड्या/	०	०
४	अ मुलांसाठी रोगप्रतिबंधक लस) सर्वासाठी आरोग्य (टोचणे(
	१. गोवर लस	संख्या	५०२४७	४८१३२
	२. डि.पी.टी.	संख्या	५०२४७	४९९८२
	३. पोलोओ	संख्या	५०२४७	४९२३०
	४. बीसीजी	संख्या	५०२४७	५३६९९
	बकुटूब नियोजन शस्त्रक्रिया (संख्या	१२३८६	८१८२
	कसममूल्य शस्त्रक्रिया (
	१.आय(तांबी) .डी.यु.	संख्या	३६६४	८३१०
	२.ओ.ओ.पी.	संख्या	०	६१८९१४
	३. सी(निरोध)युझर्स .सी.	संख्या	०	२४७३८३०
५	अ(अनुजातींच्या कुटुंबांना सहाय्य.			
	१. दारिद्र्य रेषेवर आणण्यासाठी अनुसूचित व नवबौध्द शेतक्यांना- अर्थसहाय्य	संख्या	०	०
	२. महात्मा फुले विकास महामंडळ योजना अनुदानबिजभांडवल योजना /	संख्या	उ.ना.	उ.ना.
	३. अण्णाभाऊ साठे विकास महामंडळ प्रशिक्षण योजना अनुदान भेट/बीजभांडवल/	संख्या	०	०
	४. जिल्हा उद्योग केंद्र सुशिक्षित बेरोजगारांना बीज भांडवलउद्योजकता प्रशिक्षण कार्यक्रम/	संख्या	६३३	६७३
	५. खादि ग्रामीण मंडळ ग्रामीण कारागीरांना ५० टक्के अनुदान व कर्ज	संख्या	२०२	९८
	६.सुवर्ण जयंती ग्राम स्वरोजगार योजना	ला. संख्या	उ.ना.	उ.ना.
	बजमतींच्या कुटुंबांना. अनु (सहाय्य			
	१.आदिवासी शेतकारी कुटुंबांना दारिद्र्य रेषेवर आणण्यासाठी कृषि निविष्ठा वाटप	ला. संख्या	उ.ना.	उ.ना.
	२.तलंगाचे गट वाटप	ला. संख्या	उ.ना.	उ.ना.
	३.मासेमारी साधनांच्या खरेदीसाठी अर्थसहाय्य(जाळे/नायलॉन सुत)	ला. संख्या	०	०
	४.सुशिक्षित बेरोजगारांना बीज भांडवल	ला. संख्या	११३	११३
	५.विद्युतपंप पुरविणे	ला. संख्या	०	०
	६.तेल इंजिनांचा पुरवठा(राज्यस्तर)	ला. संख्या	०	०
	७.घराची गवती छपरे बदलून मंगलौरी कौलेजी आयसीटी पत्रे बसविणे/	ला. संख्या	०	०
	८.स्वर्ण जयंती ग्रामस्वरोजगार योजना	ला. संख्या	उ.ना.	उ.ना.
	९.केंद्रवर्ती अर्थसंकल्प (न्युराज्ययोजना (ब.	संख्या	०	०
६	इंदिरा आवास योजना (घरकुल)	घरकुल	उ.ना.	उ.ना.
७	अत्यल्प उत्पन्नगट ग्रहनिर्माण योजना	सदनिका	०	०
८	राष्ट्रीय गलिच्छ वस्ती सुधारणा कार्यक्रम	लोकसंख्या	०	०
९	सामाजिक वनीकरण झाडे लावणे (नवीन धारेण)	रोपे संख्या लाखात	२.८३	३.७३
	सामाजिक वनीकरण सामुहिक क्षेत्रावर वृक्ष लागवड	हेक्टर	२४३.००	३४६.९१
१०	ग्रामीण विद्युतीकरण (संचाचे विद्युतीकरण पंप)	संख्या	०	०
आधार - जिल्हा नियोजन अधिकारी, औरंगाबाद				

तक्ता क्र. १.४
खासदार स्थानिक क्षेत्र विकास कार्यक्रम

जिल्हा: औरंगाबाद		संदर्भ वर्ष : २०१४-१५							
१९९३ ते मार्च २०१४ = I									
अ. क्र.	लोकसभा/राज्यसभा सदस्य	प्रवर्ग	प्राप्त निधी	मंजूर कामे	कामाची अंदाजित किंमत	पुर्ण झालेली कामे	प्रगती पथावरील कामे	सुरू न झालेली कामे	झालेला खर्च
१	२	३	४	५	६	७	८	९	१०
१	औरंगाबाद मतदारसंघ	अ.जा.	०.००	५८	५२०.३४	२१	३६	१	३४७.९१
		अ.ज.	०.००	२२	२०२.५४	१४	८	०	१३०.६२
		इतर	०.००	६३६	४०१४.६६	५६१	७१	४	३४४९.४७
		एकूण	४५१९.५७	७१६	४७३७.५४	५९६	११५	५	३९२८.००
	श्री.राजकुमार धूत, राज्यसभा सदस्य	अ.जा.	०.००	४३	३१३.००	३७	६	०	३०९.५४
		अ.ज.	०.००	१४	६४.४८	१४	०	०	६४.००
		इतर	०.००	३३४	२५८१.२१	२६६	६०	८	२१८०.६०
		एकूण	२९८५.६८	३९१	२९५८.६९	३१७	६६	८	२५५४.१४

अहवाल वर्ष							एकूण						
II							III = I + II						
प्राप्त निधी	मंजूर कामे	कामाची अंदाजित किंमत	पुर्ण झालेली कामे	प्रगती पथावरील कामे	सुरू न झालेली कामे	झालेला खर्च	प्राप्त निधी	मंजूर कामे	कामाची अंदाजित किंमत	पुर्ण झालेली कामे	प्रगती पथावरील कामे	सुरू न झालेली कामे	झालेला खर्च
११	१२	१३	१४	१५	१६	१७	१८	१९	२०	२१	२२	२३	२४
०.००	१२	११८.२३	०	१२	०	०.००	०.००	७०.००	६३८.५७	२१	४८	१	३४७.९१
०.००	०	०.००	०	०	०	०.००	०.००	२२.००	२०२.५४	१४	८	०	१३०.६२
०.००	३७	३६१.८४	०	५६	०	१४२.४२	०.००	६७३.००	४३७६.५०	५६१	१२७	४	३५९१.८९
५००.००	४९	४८०.०७	०	६८	०	१४२.४२	५०१९.५७	७६५.००	५२१७.६१	५९६	१८३	५	४०७०.४२
०.००	३	३०.५७	०	३	०	०.००	०.००	४६.००	३४३.५७	३७	९	०	३०९.५४
०.००	०	४६४.७९	०	०	०	०.००	०.००	१४.००	५२९.२७	१४	०	०	६४.००
०.००	२६	२३२.७६	६	०	०	०.००	०.००	३६०.००	२८१३.९७	२७२	६०	८	२१८०.६०
०.००	२९	७२८.१२	६	३	०	०.००	२९८५.६८	४२०.००	३६८६.८१	३२३	६९	८	२५५४.१४

आधार - जिल्हा नियोजन अधिकारी, औरंगाबाद

तक्ता क्र. ९.५
आमदार स्थानिक विकास कार्यक्रम (विधानसभा मतदार संघ)

जिल्हा : औरंगाबाद											संदर्भ वर्ष : २०१४-१५		
(रु. लाखात)													
अ. क्र.	विधानसभा मतदार संघ	शासना-कडून प्राप्त निधी	मंजूर कामे संख्या			नविन कामांची अंदाजित किंमत	वितरीत निधी			एकूण खर्च	कामाची प्रगती		
			जुनी अपूर्ण कामे	नविन	एकूण		जुन्या कामावर	नविन कामावर	एकूण		पूर्ण	अपूर्ण	सुरू न झालेली
१	२	३	४	५	६	७	८	९	१०	११	१२	१३	१४
१	कन्नड	२००.००	२३	१९	४२	१२९.८९	१०.००	६४.४३	७४.४३	७४.४३	८	३४	०
२	सिल्लोड	२००.००	२८	२३	५१	१३५.१७	५.००	६३.१९	६८.१९	६७.२४	५	४६	०
३	औरंगाबाद पूर्व	२००.००	३८	२९	६७	१६०.५७	०.००	१४९.४३	१४९.४३	८७.६२	६४	२	१
४	गंगापूर	२००.००	२८	२२	५०	१३५.७९	२८.४९	८६.८२	११५.३१	१०५.८१	१८	३२	०
५	औरंगाबाद पश्चिम	२००.००	२०	२१	४१	१२१.६४	२२.४४	९१.२९	११३.७३	१०८.६९	१८	२३	०
६	वैजापूर	२००.००	१४	२०	३४	१२७.६५	८.६२	८७.१९	९५.८१	९०.८१	१३	२१	०
७	पैठण	२००.००	३०	२५	५५	१३१.५९	६२.४९	६१.३७	१२३.८६	८४.०९	२७	२८	०
८	फुलंब्री	२००.००	३२	२०	५२	१३०.७६	४८.४८	५०.८७	९९.३५	९५.३७	२७	२५	०
९	औरंगाबाद मध्य	२००.००	३२	२७	५९	१५२.५४	४६.५०	१२५.१२	१७१.६२	१२४.७७	३२	२७	०
एकूण वि. स. स.		१८००.००	२४५	२०६	४५१	१२२५.६०	२३२.०२	७७९.७१	१०११.७३	८३८.७५	२१२	२३८	१

आधार - जिल्हा नियोजन अधिकारी, औरंगाबाद

तक्ता क्र. ९.६
स्थानिक विकास कार्यक्रम (विधानपरिषद सदस्य)

जिल्हा : औरंगाबाद						संदर्भ वर्ष : २०१४-१५		
(रु. लाखात)								
अ. क्र.	विधानपरिषद	शासनाकडून प्राप्त निधी	जिल्ह्यातील कामांकरिता उपलब्ध निधी	जिल्ह्याबाहेरील कामांकरिता वर्ग केलेला निधी	मंजूर कामे संख्या			
					जुनी अपूर्ण कामे	नविन	एकूण	
१	२	३	४	५	६	७	८	
१	माश्री. किशनचंद तनवाणी	०.००	०.००	०.००	०	०	०	
२	मा सुभाष.श्री.झांबड	२००.००	१८५.०२	१५.०	१६	४१	५७	
३	माशेख.एम.एम.श्री.	०.००	०.००	०.००	०	०	०	
४	मासतीश चव्हाण.श्री.	२००.००	७७.२६	१२२.७४	३०	१८१	२११	
एकूण वि.प.स.-		४००.००	२६२.२८	१३७.७२	४६	२२२	२६८	

नविन कामांची अंदाजित किंमत	वितरीत निधी			एकूण खर्च	कामाची प्रगती		
	जुन्या कामावर	नविन कामावर	एकूण		पूर्ण	अपूर्ण	सुरू न झालेली
९	१०	११	१२	१३	१४	१५	१६
०.००	०.००	०.००	०.००	०.००	०	०	०
२२२.६८	५१.५३	१४८.४७	२००.००	१५८.१५	३०	२७	०
०.००	०.००	०.००	०.००	०.००	०	०	०
१८४.५४	२९.९१	१७०.०९	२००.००	१९५.१५	१७८	३३	०
४०७.२२	८१.४४	३१८.५६	४००.००	३५३.३०	२०८	६०	०

आधार - जिल्हा नियोजन अधिकारी, औरंगाबाद

तक्ता क्र. ९.७
महाराष्ट्र रोजगार हमी योजना

जिल्हा - औरंगाबाद		संदर्भ वर्ष : २०१४-१५					
अ. क्र.	बाब	कामाचा प्रकार					
		सिंचन	रस्ते	कृषि	वनीकरण	इतर	एकूण
१	२	३	४	५	६	७	८
१	नियोजित कामांची संख्या	--	--	--	--	--	--
२	मंजूर केलेल्या कामांची संख्या	--	--	--	--	--	--
३	सुरु केलेल्या कामांची संख्या	९८८	७८६	८६०७	६८७	५०९०	१६१५८
४	पूर्ण केलेल्या कामांची संख्या	१९	२	१९७	११	१८६७	२०९६
५	मध्येच बंद केलेल्या कामांची संख्या	--	--	--	--	--	--
६	कामांसाठी केलेली तरतूद	--	--	--	--	--	--
७	कामांवर झालेला एकूण खर्च (रु.लाखात)	३४४.७२	८९२.८८	१७३३.२४	२५.१४	७१.६७	३०६७.६५
८	रोजगार निर्मिती (मनुष्य दिवस लाखात)	०.६१	२.८९	७.४७	०.०८	०.२१	११.२६

आधार - जिल्हाधिकारी कार्यालय, (जिल्हा कार्यक्रम समन्वयक तथा उपजिल्हाधिकारी, रो.ह.यो.शाखा), औरंगाबाद

तक्ता क्र. ९.८
महाराष्ट्र रोजगार हमी योजनेखाली घेतलेली कामे, त्यावरील रोजगार व खर्च

जिल्हा - औरंगाबाद		संदर्भ वर्ष : २०१४-१५			
अ. क्र.	महिना	खर्च (रु.लाखात)		मनुष्य दिवस (लाखात)	रोजगार हमी योजनेखालील कामांची संख्या
		महिन्यातील	आर्थिक वर्षाच्या आरंभापासून		
१	२	३	४	५	६
१	एप्रिल -१४	३२८.०६	३२८.०६	०.३०	--
२	मे-१४	३०.९६	३५९.०२	०.३६	--
३	जून-१४	१९०.५०	५४९.५२	१.८१	--
४	जुलै-१४	२९४.६७	८४४.१९	३.५८	--
५	ऑगस्ट -१४	३०८.७१	११५२.९०	४.९९	--
६	सप्टेंबर -१४	३२०.६४	१४७३.५४	५.५१	--
७	ऑक्टोबर -१४	७४.६६	१५४८.२०	५.९७	--
८	नोव्हेंबर -१४	३०६.११	१८५४.३१	६.३६	--
९	डिसेंबर -१४	२०८.२७	२०६२.५८	७.०४	--
१०	जानेवारी-१५	२९१.७१	२३५४.२९	७.९३	--
११	फेब्रुवारी -१५	११९.३३	२४७३.६२	७.३७	--
१२	मार्च -१५	५९४.०३	३०६७.६५	११.२६	--
एकूण		३०६७.६५	१८०६७.८८	६२.४८	१६१५८

आधार - जिल्हाधिकारी कार्यालय, (जिल्हा कार्यक्रम समन्वयक तथा उपजिल्हाधिकारी, रो.ह.यो.शाखा), औरंगाबाद

तक्ता क्र. १.१

महाराष्ट्र ग्रामीण रोजगार हमी योजनेखाली घेण्यात आलेली प्रकारानुसार कामे व त्यावरील खर्च

जिल्हा - औरंगाबाद		संदर्भ वर्ष : २०१४-१५					
(₹ लाखात)							
अ. क्र.	तालुका	कामाचा प्रकार					
		ग्रामीण बारमाही जोड रस्ते		पूरनियंत्रण व पूर संरक्षण		जलसंधारण व जलसंवर्धन/जलभरणा	
		पूर्ण झालेल्या कामाची संख्या	वर्षात झालेला खर्च	पूर्ण झालेल्या कामाची संख्या	वर्षात झालेला खर्च	पूर्ण झालेल्या कामाची संख्या	वर्षात झालेला खर्च
१	२	३	४	५	६	७	८
१	कन्नड	०	०.००	०	०.००	२८	११५.४२
२	सोयगांव	०	०.००	०	०.००	०	०.००
३	सिल्लोड	०	०.००	०	०.००	२५	१०.२४
४	फुलंब्री	०	०.००	०	०.००	२	१.४१
५	औरंगाबाद	०	०.००	०	०.००	१	०.४२
६	खुलताबाद	०	०.००	०	०.००	१	१.७८
७	वैजापूर	२	२५.९५	१	३.२३	१०	४४.७८
८	गंगापूर	०	०.००	०	०.००	१	२.७३
९	पैठण	०	०.००	०	०.००	०	०.००
एकूण		२	२५.९५	१	३.२३	६८	१७६.७८

(₹ लाखात)							
अ. क्र.	तालुका	कामाचा प्रकार					
		दुष्काळ प्रतिबंधक काम		लघु व सूक्ष्म जलसिंचन		अनुसूचित जाती/जमाती व नवीन भूधारकांना सिंचन सुविधा	
		पूर्ण झालेल्या कामाची संख्या	वर्षात झालेला खर्च	पूर्ण झालेल्या कामाची संख्या	वर्षात झालेला खर्च	पूर्ण झालेल्या कामाची संख्या	वर्षात झालेला खर्च
१	२	९	१०	११	१२	१३	१४
१	कन्नड	०	०.००	०	०.००	१	१.३४
२	सोयगांव	१	८.८९	०	०.००	६	१२.००
३	सिल्लोड	३	१३.८७	०	०.००	४३	११५.७६
४	फुलंब्री	०	०.००	०	०.००	०	०.००
५	औरंगाबाद	०	०.००	०	०.००	१३	२०.१०
६	खुलताबाद	०	०.००	०	०.००	५	७.४२
७	वैजापूर	०	०.००	०	०.००	७३	११६.०८
८	गंगापूर	०	०.००	०	०.००	१०	२०.२६
९	पैठण	०	०.००	०	०.००	३	५.१८
एकूण		४	२२.७६	०	०.००	१५४	२९८.१४

तक्ता क्र. -९.९ पुढे चालू . . .

(₹ लाखात)									
अ. क्र.	तालुका	कामाचा प्रकार							
		पारंपारिक जलस्रोतांच नुतनीकरण		भूविकास / शेतीविकास		केंद्र शासनाने अधिसूचित केलेली मान्यताप्राप्त इतर कामे		एकूण	
		पूर्ण झालेल्या कामाची संख्या	वर्षात झालेला खर्च	पूर्ण झालेल्या कामाची संख्या	वर्षात झालेला खर्च	पूर्ण झालेल्या कामाची संख्या	वर्षात झालेला खर्च	पूर्ण झालेल्या कामाची संख्या	वर्षात झालेला खर्च
१	२	१५	१६	१७	१८	१९	२०	२१	२२
१	कन्नड	०	०.००	०	०.००	३०५	१५.५१	३३४	१३२.२७
२	सोयगांव	०	०.००	०	०.००	४७	२.०६	५४	२२.९५
३	सिल्लोड	०	०.००	०	०.००	१६३	७.६७	२३४	१४७.५४
४	फुलंब्री	०	०.००	०	०.००	०	०.००	२	१.४१
५	औरंगाबाद	०	०.००	०	०.००	४५५	२२.३२	४६९	४२.८४
६	खुलताबाद	०	०.००	०	०.००	४१०	२१.०५	४१६	३०.२५
७	वैजापूर	०	०.००	०	०.००	०	०.००	८६	१९०.०४
८	गंगापूर	०	०.००	०	०.००	३००	१३.३४	३११	३६.३३
९	पैठण	०	०.००	०	०.००	१८७	८.११	१९०	१३.२९
	एकूण	०	०.००	०	०.००	१८६७	९०.०६	२०९६	६१६.९२

आधार - जिल्हाधिकारी कार्यालय, (जिल्हा कार्यक्रम समन्वयक तथा उपजिल्हाधिकारी, रो.ह.यो.शाखा), औरंगाबाद

तक्ता १०.१
पोलिस अधिकारी/कर्मचारी यांची संख्या

जिल्हा - औरंगाबाद		संदर्भ वर्ष : २०१४-१५	
अ. क्र.	पदनाम	संख्या	
		एकूण संख्या	पैकी महिलांची संख्या
१	२	३	४
१	पोलिस अधिकारी/ कर्मचाऱ्यांची संख्या		
	१.१ पोलिस उपमहानिरीक्षक	०	०
	१.२ पोलिस आयुक्त	१	०
	१.३ पोलिस उप आयुक्त	२	०
	१.४ पोलिस सहायक आयुक्त	५	०
	१.५ पोलिस अधीक्षक	१	०
	१.६ अपर पोलिस अधीक्षक	१	०
	१.७ पोलिस उप अधीक्षक/सहा.पो.आयुक्त	१२	१
	१.८ पोलिस निरीक्षक	५६	२
	१.९ सहायक पोलिस निरीक्षक	७३	९
	१.१० पोलिस उप निरीक्षक	१६२	२२
	१.११ अ) पोलिस जमादार/सहा.पो.उ.निरिक्षक	५५०	९
	ब) पोलिस हवालदार	११३९	३०
	१.१२ पोलिस शिपाई / पोलिस नाईक	३६१६	५४४
	१.१३ इतर	०	०
	एकूण पोलिस अधिकारी/ कर्मचारी संख्या	५६१८	६१७
२	पोलिस ठाणे	३७	०
३	आउट पोस्ट	१२	०
४	पोलिस चौकी	२२	०
५	लॉकअप्स	३०	०
६	पोलिस ठाणे, आउट पोस्ट व सब पोस्ट आदींची सोय असलेली गावे व शहरे	३१	०
७	होमगार्डसची संख्या	१३०३	१७६
आधार - पोलिस अधीक्षक (ग्रामीण) / पोलीस आयुक्त कार्यालय (शहर) / जिल्हा समादेशक, होमगार्ड, औरंगाबाद			

तक्ता क्र. १०.२
जिल्ह्यात कार्यरत विविध न्यायालये, त्यामधील न्यायाधीशांची संख्या व निकालात काढलेली प्रकरणे

जिल्हा - औरंगाबाद						संदर्भ वर्ष : २०१४-१५			
अ. क्र.	न्यायालये	कार्यरत न्यायालये संख्या	न्यायाधीशांची संख्या		एकूण प्रकरणे	मूळ		अपील	
			मंजूर पदे	भरलेली पदे		नियमित	संकीर्ण	नियमित	संकीर्ण
१	२	३	४	५	६	७	८	९	१०
१	दिवाणी न्यायालय	४३	४३	४३	८०९६	२९०२	३१०७	४८५	१६०२
२	फौजदारी न्यायालय	४८	४८	४८	३८०९८	४१७८	३०११७	६१२	३१९१
३	लोक न्यायालय	१	१	१	३४६१	६३९	२४७८	१५२	१९२
४	कामगार न्यायालय	२	२	२	४८७	३५०	१३७	०	०
५	औद्योगिक न्यायालय	१	१	१	१३९	१३२	७	०	०
६	कोर्टुबिक न्यायालय	२	२	२	१७४६	११२१	६२५	०	०
७	जिल्हा दंडाधिकारी तथा कार्यकारी दंडाधिकारी	१७	१७	१७	२५८	२५८	०	०	०
८	ग्राहक पंचायत	१	१	१	५४४	५४४	०	०	०
	एकूण	११५	११५	११५	५२८२९	१०१२४	३६४७१	१२४९	४९८५

आधार - १) जिल्हा व सत्र न्यायाधीश, औरंगाबाद
२) आयुक्त, कामगार न्यायालय, औरंगाबाद
३) प्रबंधक, औद्योगिक न्यायालय, औरंगाबाद
४) कोर्टुबिक न्यायालय, औरंगाबाद
५) जिल्हा दंडाधिकारी व कार्यकारी दंडाधिकारी, औरंगाबाद
६) प्रबंधक जिल्हा ग्राहक तक्रार निवारण मंच, औरंगाबाद

तक्ता क्र. १०.३
जिल्ह्यातील प्रकाशित झालेली वर्तमानपत्रे व नियतकालिके

जिल्हा- औरंगाबाद		संदर्भ वर्ष : २०१४-१५					
अ.क्र.	तालुका	दैनिक वर्तमान पत्रे आणि नियतकालिके					
		दैनिक	साप्ताहिक	पाक्षिक	मासिक	त्रैमासिक	वार्षिक
१	२	३	४	५	६	७	८
१	कन्नड	०	२	निरंक			
२	सोयगांव	०	०				
३	सिल्लोड	०	०				
४	फुलंब्री	०	१				
५	औरंगाबाद	४१	७५				
६	खुलदाबाद	०	०				
७	वैजापूर	०	२				
८	गंगापूर	०	०				
९	पैठण	०	०				
	एकूण	४१	८०				

आधार - जिल्हा माहिती अधिकारी, औरंगाबाद

तक्ता क्र. १०.४

चित्रपट गृहे, व्ही.डी.ओ. केंद्र आणि केबलधारक यांची आकडेवारी

जिल्हा-औरंगाबाद								संदर्भ वर्ष : २०१४-१५		
अ. क्र.	तालुका	कायम स्वरुपी चित्रपटगृहे		फिरती चित्रपटगृहे		व्हीडीओ केंद्रे		केबल धारक		वसूल केलेला करमणूक कर (₹हजारात)
		संख्या	प्रत्येक खेळा साठी असलेली आसन क्षमता	संख्या	प्रत्येक खेळा साठी असलेली आसन क्षमता	संख्या	प्रत्येक खेळा साठी असलेली आसन क्षमता	केबल चालक संख्या	केबल ग्राहक संख्या	
१	२	३	४	५	६	७	८	९	१०	११
१	कन्नड	१	२००	०	०	०	०	३	१८७५	४.४२
२	सोयगांव	१	२६०	०	०	०	०	१	५५६	१.२२
३	सिल्लोड	१	३४६	८	१६४९	६	३२५	१	२४६०	९.५७
४	फुलंब्री	०	०	०	०	०	०	१	५७७	०.७९
५	औरंगाबाद	१५	१३४२२	०	०	२	४००	३	८६६९१	१२४४.६३
६	खुलताबाद	०	०	०	०	०	०	१	७१२	१.८८
७	वैजापूर	१	४३६	०	०	०	०	१	११११	५.८८
८	गंगापूर	०	०	०	०	७	५०५	२	९५९	७.१
९	पैठण	१	२००	२	२००	०	०	१	१४४४	३.७६
१०	डि टी एच	०	०	०	०	०	०	६	१८२३९३	७२५.८२
एकूण		२०	१४८६४	१०	१८४९	१५	१२३०	२०	२७८७७८	२००५.०७

आधार- जिल्हाधिकारी कार्यालय (करमणूक शुल्क शाखा), औरंगाबाद

तक्ता क्र. १०.५
लोकसभा व विधानसभा निवडणूकीबाबतची आकडेवारी

(आकडे हजाराने)

जिल्हा - औरंगाबाद			संदर्भ वर्ष - २०१४			
अ. क्र.	मतदारसंघाचे नाव	एकूण मतदारांची संख्या	मतदान केलेल्या मतदारांची संख्या			मतदानाची टक्केवारी
			पुरुष	स्त्रिया	एकूण	
१	२	३	४	५	६	७
लोकसभा निवडणूक :						
१	औरंगाबाद	१५८९	५५५	४२८	९८३	६१.८६
	लोकसभा एकूण	१५८९	५५५	४२८	९८३	६१.८६
विधानसभा निवडणूक :						
१	औरंगाबाद (प)	२८८	१०२	८३	१८५	६४.२४
२	औरंगाबाद (पूर्व)	२६२	९५	८०	१७५	६६.७९
३	औरंगाबाद (मध्य)	२८७	९७	९१	१८८	६५.५१
४	कन्नड	२८१	१०५	८५	१९०	६७.६२
५	सिल्लोड	२७८	११०	१००	२१०	७५.५४
६	पैठण	२६२	१०७	८६	१९३	७३.६६
७	गंगापूर	२७१	१०३	८१	१८४	६७.९०
८	वैजापूर	२७१	१०५	८८	१९३	७१.२२
९	फुलंब्री	२८७	११५	९५	२१०	७३.१७
	एकूण	२४८७	९३९	७८९	१७२८	६९.४८
विधानसभा एकूण						

पक्षनिहाय मिळालेली मते (संख्या)					संदर्भ वर्ष - २००९		
काँग्रेस आय	राष्ट्र.काँग्रेस पार्टी	भा.ज.प.	शिवसेना	म.न.से.	बहुजन समाज पार्टी	अपक्ष	इतर पक्ष
८	९	१०	११	१२	१३	१४	१५
लोकसभा निवडणूक :							
३५९	०	०	५२१	०	३७	३५	३१
विधानसभा निवडणूक :							
१५	५	५४	६१	२	४	३	४१
२१	२	६५	११	१	५	६	६४
९	१२	४१	४२	६	११	२	६५
२१	६०	२८	६२	४	३	४	८
९६	२	८२	१६	३	२	५	४
२५	४२	३०	६७	७	२	१८	२
१७	३३	५५	३८	५	३	२६	७
४१	५३	२४	४८	६	३	३	१५
७०	३२	७३	१८	२	४	९	२
३१५	२४१	४५२	३६३	३६	३७	७६	२०८

आधार - उपजिल्हा निवडणूक अधिकारी, जिल्हाधिकारी कार्यालय, औरंगाबाद

तक्ता क्र. १०.६
जिल्ह्यात गोळा करण्यात आलेला कर महसूल

जिल्हा :- औरंगाबाद

(₹ लाखात)

बाव	२०१२-१३	२०१३-१४	२०१४-१५
१	२	३	४
(१) मूल्यवर्धित कर (व्हॅट)	२२८१४०.८२	२३४९१०.७७	८२४१९.४१
(२) मुद्रांक व नोंदणी शुल्क	९२२०.७६	९९९६.२४	५७८६.०४
(३) राज्य उत्पादन शुल्क	१२४८.५१	११८८.१६	२३५.४३
(४) विजेवरील शुल्क	२९६.६४	१०.२६	१०.९२
(५) करमणूक कर, विक्रेय वस्तू व सेवा यांवरील इतर कर व शुल्क	१७८५.३५	२४४२.७८	२०३९.१०
(६) वाहनांवरील कर	१०८१०.४०	११४२३.९७	९५७५.५२
(७) माल व उतारवरील कर	४८.७५	१४.१०	७.३६
(८) जमीन महसूल	१६०६.३९	१२९४.८२	४७०५.४७
(९) इतर महसूल	७९४३.६१	५२३०.८९	०.००
एकूण महसूल	३७९६३८.१६	२६११०९.२३	२६६५१९.९९

आधार : वरिष्ठ कोषागार अधिकारी, जिल्हा कोषागार कार्यालय, औरंगाबाद

तक्ता क्र. १०.७
जिल्ह्यात गोळा करण्यात आलेला मूल्यवर्धित कर महसूल (व्हॅट)

जिल्हा :- औरंगाबाद

(₹ लाखात)

बाव	२०१३-१४		२०१४-१५	
	व्यापारी संख्या	करभरणा केलेली प्रत्यक्ष रक्कम (₹ लाख)	व्यापारी संख्या	करभरणा केलेली प्रत्यक्ष रक्कम (₹ लाख)
१	२	३	४	५
गट (अ) ₹१ कोटी पेक्षा जास्त कर भरणारे व्यापारी	३२०	१४०१०५.७७	३८०	१३२१८०.३२
गट (ब) ₹१ कोटी पेक्षा कमी परंतु ₹१० लाखापेक्षा जास्त कर भरणारे व्यापारी	९५५	४३१०९.४७	११२०	४०६७०.८६
गट (क) ₹१० लाखापेक्षा कमी कर भरणारे व्यापारी	४६२०	२१५५४.७३	४७३०	२०३३५.४३
गट (ड) नोंदणी केलेले तथापि कर न भरणारे व्यापारी	१४८०	०.००	१६३०	०.००
एकूण	१४३४०	२१५५४७.३३	१५७५०	२०३३५४.३२

आधार : सहायक विक्रीकर आयुक्त, विक्रीकर सह आयुक्त यांचे कार्यालय, औरंगाबाद

नोंदणी (व्हॅट) झालेले व्यापारी ०८-०९= १३९०,

नोंदणी (व्हॅट) झालेले व्यापारी ०९-१० = १५११

तक्ता क्र. १०.८
कोषागारात सादर झालेल्या देयकांचे तपशिल

जिल्हा :- औरंगाबाद					संदर्भ वर्ष : २०१४-१५		
अ. क्र.	कोषागार / उपकोषागाराचे नाव	एकूण कार्यालयांची संख्या	कोषागारात सादर झालेल्या देयकांची एकूण संख्या	पारित झालेल्या देयकांची संख्या	वर्षभरात खर्ची पडलेली एकूण रक्कम (₹ हजार)	प्राप्त झालेली एकूण चलने	एकूण जमा रक्कम
१	२	३	४	५	६	७	८
१	कन्नड	२९	२५११	२२९०	७९२२४०६०५	२२१२२	२२५८९९१०३
२	सोयगांव	११	१३०२	११००	३४४७२८६५४	६२२३	३११३३३७१
३	सिल्लोड	२४	३०२३	२८९०	८६८१७२६०६	२४५१	२७७१५३४१७
४	फुलंब्री	८	१२१२	१०२२	३९५८४२४८१	८०२०	१०४५६०७२३
५	औरंगाबाद	३२७	५८५००	५२४५८	४३०५९९५९३१८	१०३५०६	३२९३०७९२६७९
६	खुलदाबाद	१३	१४४०	१३५०	३३७०६१४५८	५३०७	१०१४०३१२५
७	वैजापूर	२२	२३२४	२२००	९७४१३९०१६	२१०१५	२४६०९२३३३
८	गंगापूर	१५	१६३०	१५००	६०८६३२२१	२०५१०	२२६२५६०१९
९	पैठण	२७	३५३५	३३००	१२२४९४५६५५	१९१३२	३२१७७७६२७
	एकूण	४७६	७५४७७	६८११०	४८६०५७२१९१४	२०८२८६	३४४६५०४८३९७

आधार : वरिष्ठ कोषागार अधिकारी, जिल्हा कोषागार कार्यालय, औरंगाबाद

तक्ता क्र. १०.९
माहिती व तंत्रज्ञान संबंधी तपशिल

जिल्हा :- औरंगाबाद				संदर्भ वर्ष : २०१४-१५		
अ.क्र.	तालुका	एकूण कार्यालयाची संख्या	लॅनशी जोडलेल्या कार्यालयाची संख्या	इंटरनेट सेवा उपलब्ध असलेल्या कार्यालयांची संख्या	भूमीअभिलेखाचे संगणिकीकरण झाले आहे काय?	सेतु अंतर्गत पुरविण्यात येणाऱ्या सेवांची संख्या
१	२	३	४	५	६	७
१	कन्नड	२८	उ.ना.	उ.ना.	होय	२९
२	सोयगांव	११	उ.ना.	उ.ना.	होय	२९
३	सिल्लोड	२३	उ.ना.	उ.ना.	होय	२९
४	फुलंब्री	४	उ.ना.	उ.ना.	होय	२९
५	औरंगाबाद	३३२	उ.ना.	उ.ना.	होय	४१
६	खुलताबाद	१४	उ.ना.	उ.ना.	होय	२९
७	वैजापूर	२२	उ.ना.	उ.ना.	होय	२९
८	गंगापूर	१४	उ.ना.	उ.ना.	होय	२९
९	पैठण	२५	उ.ना.	उ.ना.	होय	२९
एकूण		४७३	उ.ना.	उ.ना.		२७३

आधार :- एन.आय.सी विभाग, जिल्हाधिकारी कार्यालय, औरंगाबाद

तक्ता १०.१०
जिल्ह्यातील पर्यटन स्थळांच्या विकासाबाबत सद्यस्थिती

जिल्हा - औरंगाबाद		संदर्भ वर्ष : २०१४-१५					
अ. क्र.	तालुका	पर्यटन स्थळांची वर्गवारी	पर्यटन स्थळांची संख्या	पर्यटन स्थळांच्या ठिकाणी मंजूर विकास कामे			पर्यटन स्थळांच्या ठिकाणी विकासकामावर झालेला खर्च ₹ लाखात
				चालु वर्षाच्या सुरवातीची अपूर्ण कामे	नविन मंजूर कामे	एकूण कामे	
१	२	३	४	५	६	७	८
१	कन्नड	क-२	२	१२	१	१३	८७.००
२	सोयगांव	अ-१	२	१	०	१	५.००
		क-१					
३	सिल्लोड	क-२	२	०	०	०	०.००
४	फुलंब्री	--	निरंक				
५	औरंगाबाद	क-६	६	०	०	०	०
६	खुलदाबाद	अ-१	८	०	०	०	०
		क-७					
७	वैजापूर	--	निरंक				
८	गंगापूर	--	०	०	०	०	०
९	पैठण	ब-२	३	१९	६	२५	९०.००
		क-१					
एकूण			२३	३२	७	३९	१८२.००

आधार - जिल्हा नियोजन अधिकारी, औरंगाबाद / वरिष्ठ प्रादेशिक व्यवस्थापक, महाराष्ट्र पर्यटन विकास महामंडळ म., औरंगाबाद.

तक्ता १०.११

जिल्हयातील पर्यटन स्थळांच्या ठिकाणी असलेल्या सुविधा

जिल्हा - औरंगाबाद		संदर्भ वर्ष: २०१४-१५						
अ. क्र.	तालूका	पर्यटन स्थळांची वर्गवारी	पर्यटन स्थळांची संख्या	त्यापैकी सांस्कृतिक वारसा असलेल्या पर्यटन स्थळांची संख्या	पर्यटन स्थळांचे येथे राहण्याची सुविधा असलेली हॉटेल्स			
					महाराष्ट्र पर्यटन विकास महामंडळ	त्यामधील रुमची संख्या	खाजगी हॉटेल्सची संख्या	त्यामधील रुमची संख्या
१	२	३	४	५	६	७	८	९
१	कन्नड	क-२	२	०	०	०	०	०
२	सोयगांव	अ-१	२	१	१	३५	०	०
		क-१		०	०	०	०	
३	सिल्लोड	क-२	२	०	०	०	०	०
४	फुलंब्री	--	०	०	०	०	०	०
५	औरंगाबाद	क-६	६	२	१	६६	८१	३७००
६	खुलदाबाद	अ-१	८	१	०	०	०	०
		क-७						
७	वैजापूर	--	०	०	०	०	०	०
८	गंगापूर	--	०	०	०	०	०	०
९	पैठण	ब-२	३	०	०	०	०	०
		क-१						
एकूण			२३	४	२	१०१	८१	३७००

अ. क्र.	तालूका	पर्यटन स्थळांची वर्गवारी	पर्यटकांची संख्या (हजारात)	ट्रॅव्हल एजंटची संख्या	त्यांच्याद्वारे पुरविण्यात येणाऱ्या वाहनांची संख्या	पर्यटन स्थळांचा विकास करण्यासाठी झालेला खर्च	पर्यटन स्थळांचा विकास कामे करताना निर्माण झालेला रोजगार
१	२	३	१०	११	१२	१३	१४
१	कन्नड	क-२	०	०	०	०	०
२	सोयगांव	अ-१	३८६	०	०	०	०
		क-१	०	०	०	०	०
३	सिल्लोड	क-२	०	०	०	०	०
४	फुलंब्री	०	०	०	०	०	०
५	औरंगाबाद	क-६	२०२८	१५२	गरजेनुसार	निरंक	०
६	खुलदाबाद	अ-१	१३५०	०	०	०	०
		क-७	०	०	०	०	०
७	वैजापूर	०	०	०	०	०	०
८	गंगापूर	०	०	०	०	०	०
९	पैठण	ब-२	०	०	०	०	०
		क-१	०	०	०	०	०
एकूण		२३	३७६४	१५२	०	०	०

आधार - वरिष्ठ प्रादेशिक व्यवस्थापक, महाराष्ट्र पर्यटन विकास महामंडळ म., औरंगाबाद.

भाग -३ गणना विषयक आकडेवारी

- जनगणना (लोकसंख्या) - (१४७ ते १५०)
- कृषी गणना- (१५१)
- पशुगणना- (१५१ ते १५३)
- आर्थिक गणना- (१५४ ते १५६)

तक्ता क्र. ११.१
लोकसंख्या विषयक निवडक आकडेवारी (नागरी क्षेत्र)

जिल्हा : औरंगाबाद										संदर्भ वर्ष : २०११	
अ. क्र.	बाब/ तालुका	*क्षेत्र चौ.कि.मी.	गावांची संख्या	शहरांची संख्या	लोकसंख्या			कुटूंबांची संख्या	लोकसंख्येची घनता	स्त्री-पुरुष प्रमाण	प्रक्षेपित लोकसंख्या- २०१५
					एकूण	पुरुष	स्त्रिया				
१	२	३	४	५	६	७	८	९	१०	११	१२
१	कन्नड	४.५०	०	१	४०७५९	२११४४	१९६१५	७७०७	९०५८	९२८	४३४६८
२	सोयगांव	०.००	०	०	०	०	०	०	०	०	०
३	सिल्लोड	३५.८३	०	१	५८२३०	३००७४	२८१५६	१०९७३	१६२५	९३६	६२१००
४	फुलंब्री	०.००	०	०	०	०	०	०	०	०	०
५	औरंगाबाद	१७६.५६	०	५	१३०९१०६	६८१०५२	६२८०५४	२३६६५९	७४१५	९२२	१३९६११८
६	खुलताबाद	५.१२	०	१	१५७४९	८११२	७६३७	२८६१	३०७६	९४१	१६७९६
७	वैजापूर	१०.५२	०	१	४१२९६	२१२४३	२००५३	८१३५	३९२५	९४४	४४०४१
८	गंगापूर	६३.७१	०	५	१०१९८७	५३६४३	४८३४४	५३९८	१६०१	९०१	१०८७६६
९	पैठण	१३.११	०	२	५३०४३	२७३७६	२५६६७	८३५०	४०४६	९३८	५६५६९
एकूण		३०९.३५	०	१६	१६२०१७०	८४२६४४	७७७५२६	२८००८३	५२३७	९२३	१७२७८५८

आधार - भारताची जनगणना-२०११

* टीप: माहितीचे स्रोत वेगळे असल्याने तालुक्यांच्या भौगोलिक क्षेत्राची बेरीज जिल्हयाच्या भौगोलिक क्षेत्राशी जुळणार नाही.

तक्ता क्र. ११.२
लोकसंख्या विषयक निवडक आकडेवारी (ग्रामीण क्षेत्र)

जिल्हा : औरंगाबाद										संदर्भ वर्ष : २०११	
अ. क्र.	बाब/ तालुका	* क्षेत्र चौ.कि.मी.	गावांची संख्या	लोकसंख्या			कुटूंबांची संख्या	लोकसंख्येची घनता	स्त्री-पुरुष प्रमाण	प्रक्षेपित लोकसंख्या- २०१५	
				एकूण	पुरुष	स्त्रिया					
१	२	३	४	५	६	७	८	९	१०	११	
१	कन्नड	१७७९.५४	२११	३००२६०	१५६४९६	१४३७६४	५९६८०	१६९	९१९	३०७५४२	
२	सोयगांव	६७५.०७	८५	११३०८७	५८८९६	५४१९१	२३५६६	१६८	९२०	११५८३०	
३	सिल्लोड	११९८.८६	१३१	३०१७३३	१५६९४९	१४४७८४	५९५४५	२५२	९२२	३०९०५१	
४	फुलंब्री	६९५.४९	९२	१६१०१२	८३५९१	७७४२१	३१५५०	२३२	९२६	१६४९१७	
५	औरंगाबाद	११९७.०२	१८५	२८१२६८	१४७९१९	१३३३४९	५६१३१	२३५	९०२	२८८०९०	
६	खुलताबाद	४८९.८९	७६	१०२५७९	५३११३	४९४६६	२०१६६	२०९	९३१	१०५०६७	
७	वैजापूर	१६११.८८	१६६	२७००७५	१३९५८३	१३०४९२	५६१७३	१६८	९३५	२७६६२५	
८	गंगापूर	१४२५.७५	२२१	२५६१६८	१३२९१४	१२३२५४	५३००३	१८०	९२७	२६२३८१	
९	पैठण	१३७०.३०	१८९	२९४९३०	१५२३६४	१४२५६६	६११३६	२१५	९३६	३०२०८३	
एकूण		१०४४३.८०	१३५६	२०८१११२	१०८१८२५	९९९२८७	४२०९५०	१९९	९२४	२१३१५८६	

आधार - भारताची जनगणना -२०११

* टीप: माहितीचे स्रोत वेगळे असल्याने तालुक्यांच्या भौगोलिक क्षेत्राची बेरीज जिल्हयाच्या भौगोलिक क्षेत्राशी जुळणार नाही.

तक्ता क्र. ११.३
जिल्ह्यातील मागासवर्गीयांची लोकसंख्या

जिल्हा : औरंगाबाद								संदर्भ वर्ष : २०११	
अ. क्र.	बाब/तालुका	मागासवर्गीय लोकसंख्या						मागासवर्गीय लोकसंख्येचे एकूण लोकसंख्येतील प्रमाण	
		अनुसूचित जाती			अनुसूचित जमाती			अ.जा.	अ.ज.
		एकूण	पुरुष	स्त्रिया	एकूण	पुरुष	स्त्रिया		
१	२	३	४	५	६	७	८	९	१०
१	कन्नड	२९९१९	१५३८७	१४५३२	२४३३२	१२४७५	११८५७	८.७७	७.१४
२	सोयगांव	११६७९	५९८१	५६९८	१५५४८	७९२३	७६२५	१०.३३	१३.७५
३	सिल्लोड	३२४३९	१६६५४	१५७८५	२७८१६	१४२६२	१३५५४	९.०१	७.७३
४	फुलंब्री	१६१२२	८२६४	७८५८	३१६९	१६२९	१५४०	१०.०१	१.९७
५	औरंगाबाद	२८९८११	१४९१६०	१४०६५१	२४६७५	१३०९२	११५८३	१८.२२	१.५५
६	खुलताबाद	१२२१५	६२४३	५९७२	६५७०	३३९२	३१७८	१०.३२	५.५५
७	वैजापूर	४१६१३	२१२९१	२०३२२	१८४९८	९४०९	९०८९	१३.३६	५.९४
८	गंगापूर	५७०३६	२९३११	२७७२५	१४७४३	७६१८	७१२५	१५.९२	४.१२
९	पैठण	४८५३४	२४९३७	२३५९७	८०१५	४०७६	३९३९	१३.९५	२.३०
	एकूण	५३९३६८	२७७२२८	२६२१४०	१४३३६६	७३८७६	६९४९०	१४.५७	३.८७

तक्ता क्र. ११.४
लोकसंख्या आणि वृद्धिदर

जिल्हा : औरंगाबाद							संदर्भ वर्ष : १९६१ ते					
२०११												
जनगणना वर्ष	ग्रामीण/नागरी	लोकसंख्या					दशवार्षिक वृद्धिदर			वार्षिक चक्रवाढ वृद्धिदर		
		एकूण	पुरुष	स्त्रिया	अनुसूचित जाती	अनुसूचित जमाती	सर्व साधारण	अनुसूचित जाती	अनुसूचित जमाती	सर्व साधारण	अनुसूचित जाती	अनुसूचित जमाती
१	२	३	४	५	६	७	८	९	१०	११	१२	१३
१९६१	एकूण	१५३२३४१	७८१६३५	७५०७०६	९२७१५	२४४५५	२९.९३	--	--	२.६२	--	--
	ग्रामीण	१३१५६३०	६६७०६९	६४८५६१	८१२५९	२३८९६	२९.९०	--	--	२.६२	--	--
	नागरी	२२१६७११	११४५६६	१०२१४५	११४५६	५५९	३०.०७	--	--	२.६३	--	--
१९७१	एकूण	१४०१५७४	७३०६७४	६७०९००	१०२३८९	३२३००	२८.६३	१६.९१	२४.२९	०.८६	--	--
	ग्रामीण	१०२४८६२	५२३८८०	५००९८२	९६०००	३१०००	२२.१०	१८.१४	२२.९२	०.०६	--	--
	नागरी	३७६७१२	२०६७९४	१६९९१८	१३०००	१०००	७३.८३	१३.४८	४४.१०	४.०८	--	--
१९८१	एकूण	१५८१७६६	८१७२००	७६४५६६	१५०४३६	७५६६३	१२.८६	३८.७९	५७.३१	०.९८	--	--
	ग्रामीण	११८७३८८	६०६५१५	५८०८७३	१२१६३६	७११६४	१५.८६	२६.७०	५६.४४	०.५३	--	--
	नागरी	३९४३७८	२१०६८५	१८३६९३	२८८००	४४९९	४.६९	१२१.५४	७७.७७	२.८७	--	--
१९९१	एकूण	२२१३७७९	११५१६९३	१०६२०८६	३०५२४६	८३५०२	३९.९६	१०२.९१	९.३९	१.५७	--	--
	ग्रामीण	१४८८६३६	७६६८१६	७२१८२०	१७९८००	७३४०१	२५.३७	४७.८२	३.०५	०.९६	--	--
	नागरी	७२५१४३	३८४८७७	३४०२६६	१२५४४६	१०१०१	८३.८७	३३५.५८	५५.४६	३.६८	--	--
२००१	एकूण	२८९७०१३	१५०५३६३	१३९१६५०	३७६१८१	१००४१६	३०.८६	२३.२४	१६.८४	१.८	--	--
	ग्रामीण	१८०९८६३	९३४८१३	८७५०५०	२०२९०३	८६२१६	२१.५८	१२.८५	१४.८६	१.१६	--	--
	नागरी	१०८७१५०	५७०५५०	५१६६००	१७३२७८	१४२००	४९.९२	३८.३३	२८.८७	३.७५	--	--
२०११	एकूण	३७०१२८२	१९२४४६९	१७७६८१३	५३९३६८	१४३३६६	२७.७६	४३.३८	२९.९६	२.१९	--	--
	ग्रामीण	२०८१११२	१०८१८२५	९९९२८७	२४६६५९	११८०७०	१४.९९	२१.५६	२६.९८	उ.ना.	--	--
	नागरी	१६२०१७०	८४२६४४	७७७५२६	२९२७०९	२५२२९६	४९.०३	६८.९२	४३.८६	उ.ना.	--	--

आधार - भारताची जनगणना- १९६१ ते २०११

तक्ता क्र. ११.५
शहरांची वर्गवारी आणि त्यांची लोकसंख्या

जिल्हा औरंगाबाद :			संदर्भ वर्ष :जनगणना २०११			
अ. क्र.	शहराचे नाव	शहराचे वर्गीकरण	लोकसंख्या			लोकसंख्या वाढीचा दशवार्षिक वृद्धीदर
			एकूण	पुरुष	स्त्रिया	
१	२	३	४	५	६	७
१	कन्नड	क वर्ग न.पा.	४०७५९	२११४४	१९६१५	१८.४८
२	सिल्लोड	ब वर्ग न.पा.	५८२३०	३००७४	२८१५६	३२.७४
३	औरंगाबाद	क वर्ग म.पा.न.	११७५११६	६०९२०६	५६५९१०	३४.५६
४	छावणी परिषद औबाद.	गणना शहर	१८०५१	९६३९	८४१२	-५.८५
५	वडगाव कोल्हाटी	गणना शहर	६५६२०	३५६३४	२९९८६	उ.ना.
६	सातारा	गणना शहर	३९९७३	२१०४४	१८९२९	उ.ना.
७	पंढरपूर	गणना शहर	१०३४६	५५२९	४८१७	६.७०
८	खुलताबाद	क वर्ग न.पा.	१५७४९	८११२	७६३७	२३.१०
९	वैजापूर	क वर्ग न.पा.	४१२९६	२१२४३	२००५३	११.४२
१०	गंगापूर	क वर्ग न.पा.	२७७४५	१४३७१	१३३७४	२४.२८
११	अनंतपूर	गणना शहर	६१६६	३१५७	३००९	उ.ना.
१२	हर्सूल	गणना शहर	४९७९	२५०४	२४७५	उ.ना.
१३	रांजनगाव शेनपूजी	गणना शहर	४२८७७	२३०१९	१९८५८	उ.ना.
१४	वाळुज बु.	गणना शहर	२०२२०	१०५९२	९६२८	उ.ना.
१५	पैठण	क वर्ग न.पा.	४१५३६	२१२६९	२०२६७	२०.३३
१६	चितेगाव	गणना शहर	११५०७	६१०७	५४००	उ.ना.
एकूण			१६२०१७०	८४२६४४	७७७५२६	३१.४३

आधार - भारताची जनगणना - २०११

तक्ता क्र. ११.६
मुख्य व सीमांतिक काम करणाऱ्यांचे उद्योग गटनिहाय वर्गीकरण

जिल्हा : औरंगाबाद							संदर्भ वर्ष - जनगणना २०११					
अ. क्र.	बाब/ तालुका	मुख्य काम करणारे					सिमांतिक काम करणारे					
		शेतकरी	शेतमजूर	वस्तूनिर्माण, सेवा दुरुस्त्या व घरघुती उद्योग	इतर काम करणारे	एकूण	शेतकरी	शेतमजूर	वस्तूनिर्माण, सेवा दुरुस्त्या व घरघुती उद्योग	इतर काम करणारे	एकूण	
१	२	३	४	५	६	७	८	९	१०	११	१२	
१	कन्नड	७६१२२	५४५६९	१४९३	२१३७०	१५३५५४	४००७	४६२३	२६२	१५८३	१०४७५	
२	सोयगांव	१९४०७	३१८७९	४७२	३३३३	५५०९१	१००३	२८३७	१२४	४३९	४४०३	
३	सिल्लोड	६६३२७	५७५१०	१०६४	२२०२४	१४६९२५	२६१२	४९०६	१६६	१२८३	८९६७	
४	फुलंब्री	४८३२४	१८५९५	९६०	६९५१	७४८३०	२५६९	२९४९	२२८	११३१	६८७७	
५	औरंगाबाद	६४६८३	४२५८९	११२०८	३८९९७७	५०८४५७	५१५९	७८८९	२६४२	३३४२४	४९११४	
६	खुलताबाद	२४७१३	१५९२४	६५४	८३०४	४९५९५	१२१७	२७७०	२०२	१४३३	५६०२	
७	वैजापूर	८४९०५	४०८८१	१४२३	२०१९८	१४७४०७	५७७१	६७९९	३६५	१५८०	१४५१५	
८	गंगापूर	७१२२५	३९७६८	२७९७	४२६४४	१५६४३४	३७२५	४९८१	८३१	४६६८	१४२०५	
९	पैठण	६९९५१	४९९६४	२५६३	३१८६५	१५४३४३	२७९८	७१९७	५७९	३७११	१४२८५	
एकूण		५२५६५७	३५१६७९	२२६३४	५४६६६६	१४४६६३६	२८८६१	४४९५१	५३९९	४९२३२	१२८४४३	

तक्ता क्र. ११.६ पुढे चालू . . .

मुख्य व सीमांतिक काम करणाऱ्यांचे उद्योग गटनिहाय वर्गीकरण

काम करणाऱ्यांचे वर्गीकरण			
मुख्य व सीमांतिक काम करणारे एकूण	काम करणाऱ्यांची एकूण लोकसंख्येशी टक्केवारी	एकूण काम न करणारे	काम न करणाऱ्यांची एकूण लोकसंख्येशी टक्केवारी
१३	१४	१५	१६
१६४०२९	४८.१०	१७६९९०	५१.९०
५९४९४	५२.६१	५३५९३	४७.३९
१५५८९२	४३.३१	२०४०७१	५६.६९
८१७०७	५०.७५	७९३०५	४९.२५
५५७५७१	३५.०६	१०३२८०३	६४.९४
५५१९७	४६.६५	६३१३१	५३.३५
१६१९२२	५२.००	१४९४४९	४८.००
१७०६३९	४७.६४	१८७५१६	५२.३६
१६८६२८	४८.४६	१७९३४५	५१.५४
१५७५०७९	४२.५५	२१२६२०३	५७.४५
आधार - भारताची जनगणना-२०११			

तक्ता क्र. ११.७

धर्म व वयोगटानुसार लोकसंख्या

जिल्हा - औरंगाबाद						संदर्भ वर्ष :जनगणना २०११	
अ.क्र.	बाब	ग्रामीण		नागरी		एकूण	
		पुरुष	स्त्री	पुरुष	स्त्री	पुरुष	स्त्री
१	२	३	४	५	६	७	८
धर्मानुसार							
१	बौद्ध	४९६६५	४६८७१	१०९२५७	१०३३००	१५८९२२	१५०१७१
२	ख्रिश्चन	१२९८	१२०३	६६२१	६८६९	७९१९	८०७२
३	हिंदू	८६४८२३	७९५३३५	४६५१७९	४२०१०१	१३३०००२	१२१५४३६
४	जैन	३३४०	३१५६	१२५८०	११९०५	१५९२०	१५०६१
५	मुस्लिम	१५९६५१	१५०३७६	२४४८५५	२३१७९५	४०४५०६	३८२१७१
६	शीख	३८९	४०१	२३९२	१९६०	२७८१	२३६१
७	इतर	१७९	१६९	३४५	३१२	५२४	४८१
८	धर्म न सांगितलेले	२४८०	१७७६	१४१५	१२८४	३८९५	३०६०
सर्व धर्म (एकूण)		१०८१८२५	९९९२८७	८४२६४४	७७७५२६	१९२४४६९	१७७६८१३
वयोगटानुसार (वर्षे)							
१	२	३	४	५			
१	० - ६	२८६७२१	२४५९३८	५३२६५९			
२	७-१४	३२४०७०	२८४५७७	६०८६४७			
२	१५ - १९	२०१९३४	१६८२३१	३७०१६५			
३	२० - २४	१९२९५१	१८०९४७	३७३८९८			
४	२५ - २९	१६७३३६	१५९२९१	३२६६२७			
५	३० - ३४	१४११०७	१३५४१०	२७६५१७			
६	३५ - ३९	१३०२८१	१२४५८२	२५४८६३			
७	४० - ४९	२००४१३	१७७९७८	३७८३९१			
८	५० - ५९	११९१७६	११२९४२	२३२११८			
९	६० वर्षांवरील	१५५९६३	१८३८५१	३३९८१४			
१०	वय अनिर्दिशित	४५१७	३०६६	७५८३			
सर्व वयोगट (एकूण)		१९२४४६९	१७७६८१३	३७०१२८२			
आधार भारताची जनगणना --२०११							

तक्ता क्र. ११.८
वहती धारणेचा प्रकार आणि क्षेत्रफळ गटानुसार वर्गीकरण

जिल्हा- औरंगाबाद		संदर्भ वर्ष -२०१०-२०११								
अ. क्र.	बाब	क्षेत्रफळ गट हेक्टर (आकार वर्ग)								
		० ते ०.४९	०.५० ते ०.९९	१.०० ते १.९९	२.०० ते ४.९९	५.०० ते ९.९९	१०.०० ते २०.००	२०.०० व अधिक	एकूण	
१	२	३	४	५	६	७	८	९	१०	
१	वैयक्तिक धारण	संख्या	११९३५०	१४०४०१	१७३४९५	७८०११	८७३२	१०७९	२२७	५२१२९५
	क्षेत्रफळ हेक्टर	३६३२४.६४	१०४०७७.६६	२४३९९०.५६	२१७८८०.५०	५६८४८.५१	१३४७६.९१	७५५७.३४	६८०१५६.१२	
२	संयुक्त धारण	संख्या	२३३१	२२७५	२३३८	१३४४	१९२	३०	४	८५१४
	क्षेत्रफळ हेक्टर	६६९.७८	१६७५.२७	३३०१.५६	३८५३.२९	१२७७.०५	३७७.५६	९१.१६	११२४५.६७	
३	संस्था धारण	संख्या	१०	६	६	१७	५	५	३	५२
	क्षेत्रफळ हेक्टर	२.६६	३.८	७.७६	५६.२१	३२.८२	६६.९६	२१२.९७	३८३.१८	
४	एकूण धारण	संख्या	१२१६९१	१४२६८२	१७५८३९	७९३७२	८९२९	१११४	२३४	५२९८६१
	क्षेत्रफळ हेक्टर	३६९९७.०८	१०५७५६.७३	२४७२९९.८८	२२१७९०.००	५८१५८.३८	१३९२१.४३	७८६१.४७	६९१७८४.९७	
५	पूर्णपणे ओलिता खालील धारण	संख्या	उपलब्ध नाही							
	क्षेत्रफळ हेक्टर	उपलब्ध नाही								
६	पूर्णपणे जिराईत धारण	संख्या	उपलब्ध नाही							
	क्षेत्रफळ हेक्टर	उपलब्ध नाही								
७	अंशतः ओलिता-खालील धारण	संख्या	उपलब्ध नाही							
	क्षेत्रफळ हेक्टर	उपलब्ध नाही								
८	एकूण पिकाखालील क्षेत्र	संख्या	उपलब्ध नाही							
	क्षेत्रफळ हेक्टर	उपलब्ध नाही								
			५२५६३.९	१४८४५६.०२	३३८८२१.४५	२८८४००.३५	७०४५३.९७	१४०७०.४९	८२०९.६१	९२०९७५.७९
आधार - कृषी गणना-२०१०-११										

तक्ता ११.९ (अ)
जिल्ह्यातील पशुधन (विदेशी/संकरित गाई व बैल)

जिल्हा - औरंगाबाद		संदर्भ वर्ष -२०१२				
अ. क्र.	तालुका	विदेशी/संकरित गाई व बैल				
		अडीच वर्षापर्यंतच्या गाई	अडीच वर्षावरील गाई	दीड वर्षापर्यंतचे बैल	दीड वर्षावरील बैल	एकूण (स्तंभ क्र.३ ते ६)
१	२	३	४	५	६	७
१	कन्नड	७०६५	१४३८३	२९५२	३७८८	२८१८८
२	सोयगांव	८९	१५०	२२	१५	२७६
३	सिल्लोड	५४७८	९१५६	२००८	२७१३	१९३५५
४	फुलंब्री	९७६८	१६१०१	३२४५	२७४५	३१८५९
५	औरंगाबाद	६२१८	१२८८०	२५१७	६२५१	२७८६६
६	खुलताबाद	३४३७	५६३२	१०२२	९०६	१०९९७
७	वैजापूर	४९६७	१०७१५	२२६३	२२२१	२०१६६
८	गंगापूर	३२५१	६४९१	११८१	२१६१	१३०८४
९	पैठण	३५९६	७२९०	१९५४	२१८९	१५०२९
एकूण		४३८६९	८२७९८	१७१६४	२२९८९	१६६८२०
आधार - १९ वी पशुगणना २०१२						

तक्ता ११.९ (ब)
जिल्ह्यातील पशुधन (देशी/संकरित गायी व बैल)

जिल्हा - औरंगाबाद		संदर्भ वर्ष - २०१२					
अ. क्र.	तालुका	देशी गायी व बैल					एकूण विदेशी / संकरित व देशी गायी व बैल (तक्ता ११.९ (अ) स्तंभ क्र.७ व ११.९ (ब) स्तंभ क्र.७ ची बेरीज)
		तीन वर्षापर्यंतच्या गायी	तीन वर्षांवरील गायी	दोन वर्षापर्यंतचे बैल	दोन वर्षांवरील बैल	एकूण (स्तंभ क्र.३ ते ६)	
१	२	३	४	५	६	७	८
१	कन्नड	८३८२	१९२५२	५६२४	३९२४७	७२५०५	१००६९३
२	सोयगांव	४६३४	८६८३	२०४६	१५०४१	३०४०४	३०६८०
३	सिल्लोड	४३५८	७७५७	२३४३	३२२६७	४६७२५	६६०८०
४	फुलंब्री	३१२८	४९५३	१९८२	२२४०१	३२४६४	६४३२३
५	औरंगाबाद	५२१५	११८२२	२२१५	२४१३१	४३३८३	७१२४९
६	खुलताबाद	३४१७	५२१५	१३१४	११२९६	२१२४२	३२२३९
७	वैजापूर	५३६१	१३१११	२८७१	३२४०५	५३७४८	७३९१४
८	गंगापूर	७१२५	१३९९१	२६३०	२९६९३	५३४३९	६६५२३
९	पैठण	७५७१	१५९५९	४२९८	३४०९९	६१९२७	७६९५६
एकूण -		४९१९१	१००७४३	२५३२३	२४०५८०	४१५८३७	५८२६५७
आधार - १९ वी पशुगणना २०१२							

तक्ता ११.९ (क)
जिल्ह्यातील पशुधन (म्हशी / रेडे)

जिल्हा - औरंगाबाद		संदर्भ वर्ष - २०१२					
अ. क्र.	तालुका	म्हशी / रेडे				एकूण (स्तंभ क्र.३ ते ६)	
		तीन वर्षा पर्यंतच्या म्हशी	तीन वर्षांवरील म्हशी	दोन वर्षापर्यंतचे रेडे	दोन वर्षांवरील रेडे		
१	२	३	४	५	६	७	
१	कन्नड	४८५५	१२२१३	१६२४	३१५	१९००७	
२	सोयगांव	१९९३	४०३९	३८३	१२५	६५४०	
३	सिल्लोड	४०८३	८३५६	१४६५	२१६	१४१२०	
४	फुलंब्री	२१०९	४०५६	५३२	२२५	६९२२	
५	औरंगाबाद	४२१६	११४८५	८४०	६०३	१७१४४	
६	खुलताबाद	२०६५	४०७४	५०३	१२१	६७६३	
७	वैजापूर	१३८२	३४००	३१९	१४८	५२४९	
८	गंगापूर	१३०३	३८०६	२८४	८१	५४७४	
९	पैठण	३५६६	७४६४	१०४९	२२५	१२३०४	
एकूण		२५५७२	५८८९३	६९९९	२०५९	९३५२३	
आधार - १९ वी पशुगणना २०१२							

तक्ता ११.९ (ड)
जिल्ह्यातील एकूण पशुधन व कुक्कट पक्षी

जिल्हा - औरंगाबाद										संदर्भ वर्ष - २०१२	
अ. क्र.	तालुका	देशी/विदेशी संकरित गायी व बैल (तक्ता ११.९ (ब) स्तंभ क्र.८)	म्हशी व रेडे (तक्ता ११.९ (क) स्तंभ क्र.७)	मेंढया	बक-या	घोडे, शिंगरे व खेचरे	गाढवे	इतर पशुधन (डुकरे, उंट)	एकूण पशुधन	एकूण कॉबडया	एकूण कुक्कट पक्षी (कॉबडया, ब दके, टर्की, इतर कुक्कट पक्षी व कुक्कट पालन केंद्रातील पक्षी)
१	२	३	४	५	६	७	८	९	१०	११	१२
१	कन्नड	१००६९३	१९००७	१०८८८	४५०४१	१४४	१५६	२४१६	१७८३४५	३१३५३	३४९५३
२	सोयगांव	३०६८०	६५४०	२७४९	१७८६४	१४३	१०	६१८	५८६०४	९२०४	९२०४
३	सिल्लोड	६६०८०	१४१२०	११३५१	४८६०२	९६	५	२९४९	१४३२०३	३६५१६	४२०२३
४	फुलंब्री	६४३२३	६९२२	१६५१०	३१७७९	१६३	२३	४०३	१२०१२३	१६८२४	१९८२४
५	औरंगाबाद	७१२४९	१७१४४	१५२८१	४९१०१	११८	६३	१५३२	१५४४८८	२७८०६	६६६७५
६	खुलताबाद	३२२३९	६७६३	६७६८	१९४४०	१६	१२	१८९६	६७१३४	१८३६२	२४३६३
७	वैजापूर	७३९१४	५२४९	१२२९०	२७६१२	१८४	१४	१९६४	१२१२२७	१५८२४	१६९३३२
८	गंगापूर	६६५२३	५४७४	५४४५	२१५७०	७१	३	३०९५	१०२१८१	९२४१	३७७५०
९	पैठण	७६९५६	१२३०४	६९३७	४२००४	१३०	३६	२३८३	१४०७५०	२९२८६	२२९२०६
एकूण -		५८२६५७	९३५२३	८८२१९	३०३०१३	१०६५	३२२	१७२५६	१०८६०५५	१९४४१६	६३३३३०

आधार - १९ वी पशुगणना २०१२

तक्ता ११.१०
कृषी अवजारांविषयी माहिती

जिल्हा - औरंगाबाद										संदर्भ वर्ष - २००७	
अ. क्र.	तालुका	नांगरांची संख्या		बैल गाडयांची संख्या	उसाचे चरक		ओलितासाठी		ट्रॅक्टर संख्या		
		लाकडी	लोखंडी		शक्तीवर चालणारे	बैल मदतीने चालणारे	तेलावर चालणारे पंप	विद्युत पंप			
		३	४		५	६	७	८		९	१०
१	कन्नड	६४२४	८४४९	५२६१	२	१६३	१५८	६४७२	३७९		
२	सोयगांव	६२५	१९०९	१४८८	४	०	६५	१७१२	१११		
३	सिल्लोड	११०६	६२२८	५६२३	०	९	१८५	७९८२	५५१		
४	फुलंब्री	९६	१७०३	२११३	४	०	०	१७१४	२६८		
५	औरंगाबाद	१९१	३८०५	४३०६	६	१८	०	४७८४	४०७		
६	खुलताबाद	१०६७	६८६	१३४३	१०	०	६	२२९६	२२०		
७	वैजापूर	७०६२	८१४५	९८३१	०	१६५	१५८६	१४३९६	१०९६		
८	गंगापूर	१८०	६९३	२६९६	१५	९	२	११४१	२९५		
९	पैठण	१४९	५३१४	५७१७	४८	२८	१५३	४०२९	७०२		
एकूण		१६९००	३६९३२	३८३७८	८९	३९२	२१५५	४४५२६	४०२९		

आधार - १८ वी पशुगणना-२००७

तक्ता ११.११
कृषी व बिगर-कृषी उद्योग

जिल्हा - औरंगाबाद		संदर्भ:-आर्थिक गणना, २००५								
अ. क्र.	बाब	* कृषी उद्योग			बिगर-कृषी			कृषी व बिगर-कृषी एकूण		
		ग्रामीण	नागरी	एकूण	ग्रामीण	नागरी	एकूण	ग्रामीण	नागरी	एकूण
१	२	३	४	५	६	७	८	९	१०	११
१	उद्योगांची संख्या									
	१.१ स्वकार्यरत उद्योग **	१६४४	१६०	१८०४	३२१९८	४६०७०	७८२६८	३३८४२	४६२३०	८००७२
	१.२ आस्थापना ***	२६४	३८	३०२	१४४७६	२१२०३	३५६७९	१४७४०	२१२४१	३५९८१
	१.३ एकूण	१९०८	१९८	२१०६	४६६७४	६७२७३	१०८९४७	४८५८२	६७४७१	११६०५३
२	मालकीच्या प्रकारानुसार उद्योग									
	२.१ सहकारी	३४	३	३७	५८५	४४९	१०३४	६१९	४५२	१०७१
	२.२ सार्वजनिक	३४	३	३७	६६३९	१५७१	८२१०	६६७३	१५७४	८२४७
	२.३ खाजगी	१८४०	१९२	२०३२	३९४५०	६५२५३	१०४७०३	४१२९०	६५४४५	१०६७३५
३	मालकाचा विशेष सामाजिक गट (एकूण संस्थांची टक्केवारी)									
	३.१ अनुसूचित जाती	६.१३	११.१	६.६	३.९५	७.५५	६.०८	४.०४	७.५६	६.०९
	३.२ अनुसूचित जमाती	६.६	४.५४	६.४१	३.२	३.२९	३.२५	३.३३	३.३	३.३१
४	जागविरहित कार्यान्वित असलेल्या उद्योगांची एकूणशी टक्केवारी	५६.७	३०.३	५४.२२	१८.४७	२८.१७	२४.२	१९.९७	२८.१८	२४.७४
५	शक्तीवर चालणाऱ्या उद्योगांची एकूण उद्योगांशी टक्केवारी	२.३५	३.५३	२.४६	१४.८३	१८.२७	१६.८६	१४.३४	१८.२३	१६.६
६	सर्वसाधारणपणे काम करणाऱ्या कामगारांची संख्या									
	६.१ एकूण कामगार	३०७२	३६१	३४३३	१०२५१३	१५६२७५	२५८७८८	१०५५८५	१५६६३६	२६२२२१
	६.२ वेतनावर काम करणारे कामगार	५९७	११७	७१४	५७५०३	८६१८३	१४३६८६	५८१००	८६३००	१४४४००
	६.३ वेतनावरील कामगारांची एकूण कामगारांशी टक्केवारी	१९.४३	३२.४	२०.८	५६.०९	५५.१४	५५.५२	५५.०२	५५.०९	५५.०६
	६.४ कामगारांची प्रति उद्योग सरासरी संख्या	१.६१	१.८२	१.६३	२.१९	२.३२	२.२७	२.१७	२.३२	२.२५
आधार :- अर्थ व सांख्यिकी संचालनालय, महाराष्ट्र शासन, मुंबई										

टीप :- * कृषी उत्पादन व मळे वगळून कृषी संबंधित उद्योग, ** पगारावर एकही कर्मचारी नसलेले उद्योग
*** ज्या उद्योगात कमीतकमी एकतरी व्यक्ती पगारावर काम करते असे उद्योग

तक्ता ११.१२
प्रमुख उद्योग गटानुसार उद्योगांची आणि नियमित काम करणा-या कामगारांची संख्या

जिल्हा - औरंगाबाद			संदर्भ: आर्थिक गणना, २००५					
अ. क्र.	उद्योग गट संकेतांक	उद्योग गट	ग्रामीण		नागरी		एकूण	
			उद्योग	कामगार	उद्योग	कामगार	उद्योग	कामगार
१	२	३	४	५	६	७	८	९
१	१	कृषी	१९०८	३०७२	१९८	३६१	२१०६	३४३३
२	२	खनिज उत्पादन व खाणकाम	१०५	८२०	४८	११७	१५३	९३७
३	३	वस्तुनिर्माण	८८०८	३४३७८	८८९२	२४३८४	१७७००	५८७६२
४	४	बीज, गॅस आणि पाणी पुरवठा	१९	८४	३४	३४६	५३	४३०
५	५	बांधकाम	६६७	९१६	७६७	१३८२	१४३४	२२९८
६	६	विक्री, देखभाल व दुरुस्ती	१२४९	२२२६	२२०८	५१८८	३४५७	७४१४
७	७	घाऊक व्यापार	२०२४	३६४६	२१२२	३७१४	४१४६	७३६०
८	८	किरकोळ व्यापार	१५६४०	२०८५३	२९७६१	४४८०३	४५४०१	६५६५६
९	९	उपाहारगृहे आणि हॉटेल्स	२२५२	४८२५	३३३१	९४५९	५५८३	१४२८४
१०	१०	वाहतूक व साठवण आणि गोदामविषयक	१२०१	१८५६	६१४४	१००५४	७३४५	११९१०
११	११	दळणवळण	८८३	१३४४	२१४४	३५२९	३०२७	४८७३
१२	१२	वित्तीय इंटरमेडीशन	४९८	१५७७	५९८	३४७७	१०९६	५०५४
१३	१३	स्थावर मालमत्ता आणि गुंतवणूक	१८४६	२८३५	२२९५	४४९९	४१४१	७३३४
१४	१४	सार्वजनिक प्रशासन आणि सुरक्षा	४८८७	८८४४	१०३१	१६६९६	५९१८	२५५४०
१५	१५	शैक्षणिक	२९८६	१२५२२	१७६२	१३६०१	४७४८	२६१२३
१६	१६	आरोग्य आणि सांस्कृतिक कार्ये	८७८	१८४६	१७०८	७२८६	२५८६	९१३२
१७	१७	सामुहिक, सामाजिक व व्यक्तीगत सेवा	२७३०	३९४०	४४२६	७७३८	७१५६	११६७८
१८	१८	इतर सेवा	१	१	२	२	३	३
१९	१९	बिगर- कृषी उद्योग गट (एकूण)	४६६७४	१०२५१३	६७२७३	१५६२७५	११३९४७	२५८७८८
२०	२०	कृषी व बिगर- कृषी उद्योग गट (एकूण)	४८५८२	१०५५८५	६७४७१	१५६६३६	११६०५३	२६२२२१

आधार :- अर्थ व सांख्यिकी संचालनालय, महाराष्ट्र शासन, मुंबई

तक्ता ११.१३
महत्त्वाच्या उद्योग गटानुसार कृषी व बिगर - कृषी आस्थापनांची व त्यातील कामगारांची संख्या

जिल्हा -औरंगाबाद			संदर्भ: आर्थिक गणना, २००५					
अ. क्र.	उद्योग गट संकेतांक	उद्योग गट	आस्थापना			आस्थापनेवरील कामगार		
			ग्रामीण	नागरी	एकूण	ग्रामीण	नागरी	एकूण
१	२	३	४	५	६	७	८	९
१	१	कृषी	२६४	३८	३०२	५९७	११७	७१४
२	२	खाणकाम व दगडकाम	३९	२३	६२	५५६	६८	६२४
३	३	वस्तुनिर्माण	१७८५	३०३३	४८१८	२४४१६	१५०९१	३९५०७
४	४	बीज, गॅस व पाणी पुरवठा	१८	२०	३८	८१	३१६	३९७
५	५	बांधकाम	१२३	२३३	३५६	२२८	६००	८२८
६	६	घाऊक व्यापार	५१३	६४७	११६०	१३६९	१४७६	२८४५
७	७	किरकोळ व्यापार	२९६८	८५६१	११५२९	४६३८	१५५२५	२०१६३
८	८	उपाहारगृहे व हॉटेल्स	८९३	१७७३	२६६६	१९९३	५७८०	७७७३
९	९	वाहतूक साठवण व गोदाम विषयक	२६६	७०४	९७०	६०७	३८८२	४४८९
१०	११	दळणवळण	२७०	४१८	६८८	५९०	१२६१	१८५१
११	१२	वित्तीय, विमा, स्थावर मालमत्ता आणि व्यावसायिक सेवा	९२२	११९६	२११८	२१३४	९१३४	११२६८
१२	१३	सामुहिक, सामाजिक व व्यक्तिगत सेवा	५५०	१४५९	२००९	९७१	३०९६	४०६७
१३	१४	इतर	६१२९	३१३६	९२६५	१९९२०	३३९५४	५३८७४
एकूण			१४७४०	२१२४१	३५९८१	५८१००	९०३००	१४८४००
आधार :- अर्थ व सांख्यिकी संचालनालय, महाराष्ट्र शासन, मुंबई								
