

# जिल्हा सामाजिक व आर्थिक समालोचन 2015

जिल्हा - अमरावती

अर्थ व सांख्यिकी संचालनालय  
महाराष्ट्र शासन  
मुंबई

--::-- प्रास्ताविक --::--

अमरावती जिल्हयाच्या नियोजनाला, विकास कामासाठी व भविष्यातील विकासाचे अंदाज करण्यासाठी उपयोगी असणारी सांख्यिकीय आकडेवारी गोळा करून जिल्हा सामाजिक व आर्थिक समालोचन 2015 हे प्रकाशन पुर्ण करण्यात आलेले आहे. तसेच सदर प्रकाशनातील आकडेवारी ही जिल्हयाची स्थिती दर्शविणारी असल्याने या प्रकाशनाचा विद्यार्थ्यांनासुद्धा संदर्भाकरीता चांगला उपयोग होईल.

जिल्हयातील केंद्र पुरस्कृत योजना, राज्य शासनाच्या योजना, जिल्हा परीषदेकडील योजना, विशेष घटक योजना, आदिवासी उपयोजना इत्यादी राबविण्यासाठी या पुस्तिकेतील आकडेवारी ही अत्यंत उपयोगी पडेल अशी माझी खात्री आहे.

जिल्हा सामाजिक व आर्थिक समालोचन 2015 या प्रकाशनाची अद्ययावत माहिती उपलब्ध करून देण्याच्या प्रयत्नामुळे या प्रकाशनात समाविष्ट केलेली काही आकडेवारी अस्थायी स्वरूपातील आहे.

सदरील पुस्तिका मा. संचालक, अर्थ व सांख्यिकी संचालनालय, मुंबई व मा. सहसंचालक, अर्थ व सांख्यिकी संचालनालय, अमरावती यांच्या मार्गदर्शनानुसार पुर्ण करण्यात आली.

सर्व संबंधीत यंत्रणेकडून प्रकाशनाकरीता उपयुक्त माहिती उपलब्ध करून दिल्यामुळेच सदर प्रकाशन पुर्ण होवू शकले. त्या करीता मी, अर्थ व सांख्यिकी संचालनालया तर्फे सर्वांचा आभारी आहे. अशीच सहकार्याची अपेक्षा आहे !

दिनांक :

(एम.आर.पुंडकर)  
जिल्हा सांख्यिकी अधिकारी  
अमरावती

**अनुक्रमणिका**  
**जिल्हा सामाजिक व आर्थिक समालोचन - मार्च 2015**  
**जिल्हा : अमरावती**

तक्ता क्र..	विषय	पृष्ठ क्र..
	<b>भाग 1 - समालोचन</b>	
	1. जिल्ह्याचा संक्षिप्त आढावा	11
	2. दृष्टिक्षेपात जिल्हा	21
	3. जिल्हा योजनेचा आढावा	28
	<b>जिल्ह्याचा नकाशा</b>	
	निवडक निर्देशकांवर आधारित आलेख	29
	<b>भाग 2 - सांख्यिकीय तक्ते</b>	
1	<b>निवडक निर्देशक</b>	
1.1	जिल्ह्यातील विविध आर्थिक व सामाजिक बाबींचे निवडक निर्देशक	36
1.2	जिल्ह्यातील महत्वाची सांख्यिकी	40
2	<b>जिल्हा उत्पन्न अंदाज</b>	
2.1	क्षेत्रवार जिल्हा उत्पन्न व दरडोई जिल्हा उत्पन्न - चालू किंमतीनुसार	42
2.2	क्षेत्रवार जिल्हा उत्पन्न व दरडोई जिल्हा उत्पन्न - स्थिर (2004-05) किंमतीनुसार	45
3	<b>किंमती व सार्वजनिक वितरण व्यवस्था</b>	
	<b>किंमती विषयक आकडेवारी</b>	
3.1	जिल्ह्यातील महत्वाच्या वस्तुंच्या त्रैमासिक सरासरी किरकोळ किंमती	48
	<b>सार्वजनिक वितरण व्यवस्था</b>	
3.2	रास्त भाव धान्य दुकाने आणि रेशनकार्ड धारकांची संख्या	51
3.3	अंत्योदय अन्न योजना, दारिद्र्य रेषेखालील (अंत्योदय अन्न योजना वगळून) व दारिद्र्य रेषेवरील कुटुंबांसाठी अन्नधान्याचे नियतन व उचल	52
4.	<b>जमीन व इतर महसूल, स्थानिक स्वराज्य संस्थांचे उत्पन्न/खर्च, बँकिंग, विमा, बचत गट</b>	
	<b>जमीन व इतर महसूल</b>	
4.1 (अ)	गोळा केलेला महसूल (जमीन महसूल, वाढीव, संकिर्ण, जि.प., ग्रा.प., पं.स., सेस, इ.जी.एस., शिक्षण, अकृषीक, सिटी सर्वे, वस्तीवाढ व नझूल)	54
4.1 (ब)	गोळा केलेला महसूल (खाणी, गौणखनिज, मत्स्य, कोर्ट फी व मुद्रांक, बी.बी.डी.आर., नोंदणीपत्र, महसूली, करमणूक, जाहिरात इत्यादी)	54
4.1 (क)	गोळा केलेला महसूल (तगाई, अधिक धान्य, मृद संधारण, वनजमीन कर्ज, अकृषीक कर्ज, आदर्श गृहनिर्माण, पश्चिम पाकिस्तानातून आलेले निर्वासित त्यांची मोडतोड, प्रकल्पग्रस्तांना, कुळांना दिलेले कर्ज, पूरग्रस्त, जमन सुधारणा इत्यादी)	55
	<b>स्थानिक स्वराज्य संस्थांचे उत्पन्न/खर्च</b>	
4.2	स्थानिक स्वराज्य संस्थांचे उत्पन्न व खर्च	57

तक्ता क्र..	विषय	पृष्ठ क्र..
4.3	नागरी स्थानिक स्वराज्य संस्थांचे ----- मधील उत्पन्न व खर्च	58
4.4	ग्रामपंचायतींचे उत्पन्न व खर्च	59
4.5	जिल्हा परिषदचे उत्पन्न व खर्च	60
	<b>बँक व विमा</b>	
4.6	तालुकानिहाय बँक कार्यालये, वर्गीकृत बँकांची संख्या, ठेवी व कर्जे	62
4.7	जिल्ह्यातील आयुर्विमा विषयक आकडेवारी	62
	<b>बचत गट</b>	
4.8	जिल्ह्यातील बचत गटांबाबतची माहिती	64
4.9	जिल्ह्यातील जिल्हा ग्रामिण विकास यंत्रणा व महिला आर्थिक विकास महामंडळ यांच्या मार्फत स्थापित बचत गटांबाबतची माहिती	65
5.	<b>कृषी व संलग्न सेवा</b>	
	<b>कृषी</b>	
5.1	जमिनीच्या वापराविषयी माहिती	67
5.2	निरनिराळ्या पिकांखालील क्षेत्र	69
5.3	राज्यात वितरीत करण्यात आलेले बियाणे	84
5.4	रासायनिक खतांचा वापर	84
5.5	निरनिराळ्या पिकांचे उत्पादन	85
5.6	मुख्य पिकांचे दर हेक्टरी अंदाजित उत्पादन	87
5.7	तालुकानिहाय पर्जन्य दिवसांची संख्या व एकूण पर्जन्य	88
	<b>पदुम</b>	
5.8	कृत्रिम रेतन कार्यक्रमाची प्रगती	90
5.9	कृत्रिम रेतन व दुग्ध उत्पादनाची तालुकानिहाय प्रगती	90
5.10	पशुवैद्यकिय संस्थाबाबतची माहिती	91
5.11	मान्यताप्राप्त पशुवध गृहे आणि त्यात कत्तल केलेल्या पशुंची संख्या	92
5.12	भूजल मत्स्यव्यवसायविषयक माहिती	93
5.13	सागरी मत्स्यव्यवसायविषयक माहिती	लागु नाही
5.14	शासकीय आणि सहकारी दुग्ध शाळांमधील दुग्ध उपउत्पादने	94
5.15	दुग्ध विकास सहकारी संस्थाबाबतची माहिती	95
	<b>जलसंपदा व लाभ क्षेत्र</b>	
5.16	जिल्ह्यातील सिंचनाच्या व पाणी उपसा करण्याच्या सोयी	97
5.17	विविध साधनांखालील ओलिताचे क्षेत्र	98
5.18	सिंचन विहिरीविषयक माहिती	99
5.19	कूपनलिका, हातपंप व विद्युत पंपांविषयी माहिती	99
5.20	जिल्ह्यातील पाटबंधारे विषयक सुविधा (राज्यस्तर पाटबंधारे)	100
5.21	जिल्ह्यातील लघुपाटबंधान्यांच्या कामाविषयक माहिती	101
5.22	मोठे व मध्यम पाटबंधारे प्रकल्पांविषयी माहिती	103

तक्ता क्र..	विषय	पृष्ठ क्र..
5.23	जिल्ह्यातील लघुपाटबंधारे विषयी सुविधा	105
5.24	जिल्ह्यातील पाणलोट क्षेत्र विकास कार्यक्रमांतर्गत मृद व जलसंधारण कामांची प्रगती	106
	<b>वने व पर्यावरण</b>	
5.25	जिल्ह्यातील एकूण वनक्षेत्र	108
5.26	जिल्ह्यातील वनांचे वर्गीकरण	108
5.27	सामाजिक वनीकरण कार्यक्रमांतर्गत वृक्षरोपणाचे लक्ष्य व साध्य	109
5.28	वन्यजीव व राष्ट्रीय उद्याने / अभयारण्यांतर्गत प्रकल्पनिहाय क्षेत्र व खर्च	109
5.29	मुख्य व गौण वन उत्पादने व उत्पन्नाविषयी माहिती	110
5.30	संवर्गनिहाय कारखान्यांचा तपशील	111
<b>6.</b>	<b>उद्योग व सहकार</b>	
	<b>उद्योग</b>	
6.1	जिल्ह्यातील उद्योगांबाबतचा तपशील	113
6.2	जिल्ह्यातील विविध यंत्रणांकडे उपलब्ध असलेल्या स्वयंरोजगाराच्या योजनांतर्गत लाभ दिलेल्या लाभधारकांची संख्या	114
	<b>रोजगार व स्वयंरोजगार</b>	
6.3	कारखान्यातील कामगारांची दैनिक सरासरी संख्या	116
6.4	रोजगार व स्वयंरोजगार मार्गदर्शन केंद्रांतील आकडेवारी	117
6.5	शासकीय व स्थानिक स्वराज्य संस्थांतील कर्मचाऱ्यांची संख्या	118
6.6	निरनिराळ्या उद्योगांतील रोजगारांबाबतची माहिती	119
	<b>कामगार</b>	
6.7	दुकाने, व्यापारी संस्था व त्यातील कामगारांबाबतची माहिती	121
	<b>सहकार</b>	
6.8	प्राथमिक कृषि सहकारी संस्थांचे कार्य	123
6.9	जिल्ह्यातील कृषि सहकारी बँकांचा तपशील	125
6.10	प्राथमिक कृषि पतपुरवठा संस्थांचा तपशील	126
6.11	जिल्ह्यातील साखर कारखाने विषयक माहिती	126
6.12	विविध प्रकारच्या सहकारी संस्था	127
6.13	सहकारी संस्थांची वित्तीय स्थिती	128
6.14	सहकारी संस्थांची लेखापरीक्षण वर्गाप्रमाणे संख्या	128
6.15	राज्य / जिल्हा कार्यक्षेत्र असलेल्या सहकारी बँकाचे कार्य	129
6.16	बिगर-कृषी सहकारी पतसंस्थांचे कार्य	130
6.17	परवानाधारक सावकारांची संख्या आणि त्यांनी दिलेली कर्जे	130
	<b>पणन</b>	
6.18	जिल्हा आणि प्राथमिक पणन संस्थांचे कार्य	132
6.19	नियंत्रित बाजारपेठांतील कृषी मालांची वार्षिक आवक	135
6.20	निवडक कृषि मालाच्या त्रैमासिक सरासरी घाऊक किंमती	138

तक्ता क्र..	विषय	पृष्ठ क्र..
	<b>वस्त्रोद्योग</b>	
6.21	सहकारी सूत गिरण्या, हातमाग व यंत्रमाग यांचा तपशील	140
7.	<b>पायाभूत सुविधा</b>	
	<b>उर्जा</b>	
7.1	जिल्ह्यातील विजेचा वापर	142
	<b>प्रादेशिक परिवहन व महाराष्ट्र राज्य मार्ग परिवहन व दळणवळण</b>	
7.2	मोटर वाहनांची आणि अनुज्ञाप्ती धारकांची संख्या	144
7.3	महाराष्ट्र राज्य मार्ग परिवहन महामंडळाची प्रवासी वाहतूक	145
7.4	स्थानिक स्वराज्य संस्थांचे वाहतूक उपक्रम	145
7.5	पोस्ट आणि दूरध्वनी सेवा यांची आकडेवारी	146
	<b>सार्वजनिक बांधकाम</b>	
7.6	रोड प्लॅन 2021 नुसार जिल्ह्यातील रस्तेविकास कार्यक्रमाची प्रगती	148
7.7	प्रकार व पृष्ठभाग यानुसार रस्त्यांची लांबी	149
7.8	तालुक्यातील रस्तेविषयक आकडेवारी	150
	<b>पाणी पुरवठा व स्वच्छता</b>	
7.9	पिण्याच्या पाण्याच्या सोयी व टंचाई संबंधी केलेल्या उपाययोजना	152
7.10	अनुसूचित जाती व नवबोध व्यक्तिक नळजोडणी	154
7.11	ग्रामीण भागात शौचालयाची सुविधा असणाऱ्या कुटुंबांची संख्या	154
8.	<b>सामाजिक क्षेत्रे व सामूहिक सेवा</b>	
	<b>शिक्षण</b>	
8.1	जिल्ह्यातील प्राथमिक शाळांबाबतची माहिती	156
8.2	जिल्ह्यातील माध्यमिक शाळांबाबतची माहिती	159
8.3	जिल्ह्यातील उच्च माध्यमिक शाळांबाबतची माहिती	162
8.4	शैक्षणिक संस्थांतील अनुसूचित जातीच्या विद्यार्थ्यांची संख्या	165
8.5	शैक्षणिक संस्थांतील अनुसूचित जमातीच्या विद्यार्थ्यांची संख्या	167
8.6	शैक्षणिक संस्थांतील अल्पसंख्यांक विद्यार्थ्यांची संख्या	169
8.7	जिल्ह्यातील साक्षरतेचे प्रमाण	171
8.8	इयत्तानिहाय विद्यार्थ्यांची संख्या	173
8.9	प्राथमिक शाळांतील विद्यार्थ्यांचे उत्तीर्णतेचे प्रमाण	174
8.10	प्राथमिक शाळांतील विद्यार्थ्यांच्या गळतीचे प्रमाण	175
8.11	शारीरिक शिक्षण महाविद्यालये, क्रीडांगणे, क्रीडा संस्था आणि क्रीडा शिष्यवृत्तीधारक याबाबतची माहिती	176
8.12	इयत्ता दहावी नंतर विविध क्षेत्रातील उपलब्ध प्रवेश क्षमता	177
8.13	वर्षाच्या सुरुवातीला प्राप्त अजांची संख्या व प्रवेश मिळालेल्या विद्यार्थ्यांची संख्या	178
8.14	जिल्ह्यातील महाविद्यालयांबाबतची माहिती	179
8.15	व्यावसायिक शिक्षण संस्थांबाबतची माहिती	181

तक्ता क्र..	विषय	पृष्ठ क्र..
	<b>सार्वजनिक आरोग्य</b>	
8.16	सार्वजनिक व शासन सहाय्यीत वैद्यकीय सुविधांची माहिती	183
8.17	खाजगी वैद्यकीय सुविधांची माहिती	184
8.18	जिल्ह्यात नोंद केलेल्या जन्म व मृत्यूंची संख्या	185
8.19	जिल्ह्यातील प्रसुतीपूर्व तपासणीची संख्या	189
8.20	विविध कारणांनुसार मृत्यूंची संख्या	190
8.21	माता व बाल संगोपन कार्यक्रमांतर्गत लस टोचणी	191
8.22	कुटुंब कल्याण कार्यक्रमाची प्रगती	192
	<b>महिला व बालविकास</b>	
8.23	जिल्ह्यातील कार्यरत अंगणवाड्या, कार्यरत सेविका व अंगणवाड्या इमारतींचा तपशिल	194
8.24	जिल्ह्यातील कार्यरत अंगणवाड्या व त्यामधील बालके	196
8.25	जिल्ह्यातील कार्यरत अंगणवाड्यांमधील कुपोषित बालकांचे श्रेणीनिहाय वर्गीकरण	200
8.26	एकात्मिक बाल विकास सेवा योजना - माता व बालसंगोपन	202
	<b>दारिद्र्य</b>	
8.27	शहरी भागातील दारिद्र्य रेषेखालील कुटुंबे	204
8.28	ग्रामीण भागातील दारिद्र्य रेषेखालील कुटुंबे	204
	<b>गृहनिर्माण</b>	
8.29	विविध गृहनिर्माण मंडळामार्फत म्हाडाने बांधलेल्या घरांचा तपशिल.	206
8.30	राजीव गांधी ग्रामिण निवारा योजना	206
8.31	इंदिरा आवास योजना- ग्रामीण भागासाठी	207
8.32	घरबांधणीसाठी अर्थसहाय्य योजनेअंतर्गत ग्रामीण क्षेत्रात दिलेली घरे	208
	<b>सामाजिक न्याय</b>	
8.33	जिल्ह्यातील मागासवर्गीय वसतीगृहे, त्यांची प्रवेश क्षमता व दिलेले प्रवेश	210
8.34	जिल्ह्यातील दलित वस्त्या, त्यामधील लोकसंख्या व दलित वस्त्यांची सुधारणा	211
	<b>अल्पसंख्यांक विकास</b>	
8.35	अल्पसंख्यांक विकास विभागाकडून राबविण्यात येत असलेल्या विविध योजनांमधील लाभार्थी संख्या	214
	<b>विशेष सहाय्य</b>	
8.36	महसुल विभागाकडील सामाजिक सुरक्षा योजनांतर्गत केलेले अर्थसहाय्य	216
8.37	संजय गांधी निराधार अनुदान योजनेंतर्गत केलेले अर्थसहाय्य	217
	<b>मदत व पुनर्वसन</b>	
8.38	पुनर्वसन प्रकल्पांची सद्यस्थिती	219
8.39	जिल्ह्यातील दुष्काळामुळे झालेली हानी व पुनर्वसन व्यवस्थापनांतर्गत दिलेले सहाय्य	221
8.40	जिल्ह्यातील आपत्तीमुळे झालेली हानी व आपत्ती व्यवस्थापनांतर्गत दिलेले सहाय्य	221
9.	<b>योजनाविषयक आकडेवारी</b>	
	<b>विविध विकास योजना</b>	
9.1	जिल्ह्यातील विविध योजनांतर्गत नियतव्यय व खर्चाचा आढावा	223

तक्ता क्र..	विषय	पृष्ठ क्र..
9.2	विविध विकास शीर्षाखाली झालेला योजनांतर्गत खर्च	224
9.3	वीस कलमी कार्यक्रमाची भौतिक प्रगती	228
9.4	खासदार स्थानिक क्षेत्र विकास कार्यक्रम	230
9.5	आमदार स्थानिक विकास कार्यक्रम (विधानसभा मतदार संघ)	231
9.6	स्थानिक विकास कार्यक्रम (विधानपरिषद सदस्य)	232
<b>महाराष्ट्र ग्रामीण रोजगार हमी योजना</b>		
9.7	महाराष्ट्र ग्रामीण रोजगार हमी योजना	234
9.8	महाराष्ट्र ग्रामीण रोजगार हमी योजनेखाली घेतलेली कामे, त्यावरील रोजगार व खर्च	234
9.9	महाराष्ट्र ग्रामीण रोजगार हमी योजनेखाली घेण्यात आलेली प्रकारानुसार कामे व त्यावरील खर्च	235
10.	<b>संकीर्ण</b>	
<b>न्याय व प्रशासन</b>		
10.1	पोॅलिस अधिकारी/कर्मचारी यांची संख्या	239
10.2	जिल्ह्यात कार्यरत विविध न्यायालये, त्यामधील न्यायाधीशांची संख्या व निकालात काढलेली प्रकरणे	239
<b>माहिती व जनसंपर्क</b>		
10.3	जिल्ह्यात प्रकाशित झालेली वर्तमानपत्रे व नियतकालिके	241
10.4	चित्रपट गृहे, व्ही.डी.ओ. केंद्र आणि केबलधारक यांची आकडेवारी	242
<b>निवडणूकीबाबत</b>		
10.5	लोकसभा व विधानसभा निवडणूकीबाबतची आकडेवारी	244
<b>वित्त</b>		
10.6	जिल्ह्यात गोळा करण्यात आलेला कर महसूल	247
10.7	जिल्ह्यात गोळा करण्यात आलेला मूल्यवर्धीत कर महसूल (व्हॅट)	247
10.8	कोषागारात सादर झालेल्या देयकांचे तपशिल	248
<b>माहिती व तंत्रज्ञान</b>		
10.9	माहिती व तंत्रज्ञान संबधी तपशिल	250
<b>पर्यटन</b>		
10.10	जिल्ह्यातील पर्यटन स्थळांच्या विकासाबाबत सद्यस्थिती	252
10.11	जिल्ह्यातील पर्यटन स्थळांच्या ठिकाणी असलेल्या सुविधा	253
<b>भाग -3 गणनाविषयक आकडेवारी</b>		
<b>जनगणना (लोकसंख्या)</b>		
11.1	लोकसंख्या विषयक निवडक आकडेवारी (नागरी क्षेत्र)	256
11.2	लोकसंख्या विषयक निवडक आकडेवारी (ग्रामीण क्षेत्र)	256
11.3	जिल्ह्यातील मागासवर्गीयांची लोकसंख्या	257
11.4	लोकसंख्या आणि वृद्धिदर	258
11.5	शहरांची वर्गवारी आणि त्यांची लोकसंख्या	259
11.6	मुख्य व सीमांतिक काम करणाऱ्यांचे उद्योग गटनिहाय वर्गीकरण	260
11.7	धर्म व वयोगटानुसार लोकसंख्या	262



तक्ता क्र..	विषय	पृष्ठ क्र..
	<b>कृषी गणना</b>	
11.8	वहिती धारणेचा प्रकार आणि क्षेत्रफळ गटानुसार वर्गीकरण	264
	<b>पशुगणना</b>	
11.9 (अ)	जिल्ह्यातील एकूण पशुधन (विदेशी व संकरित गाई व बैल)	266
11.9 (ब)	जिल्ह्यातील एकूण पशुधन(देशी व संकरित गाई व बैल)	266
11.9 (क)	जिल्ह्यातील एकूण पशुधन( म्हशी व रेडे)	267
11.9 (ड)	जिल्ह्यातील एकूण पशुधन(इतर पशू)	267
11.10	कृषि अवजारांविषयी माहिती	268
	<b>आर्थिक गणना</b>	
11.11	कृषी व बिगर-कृषी उद्योग	270
11.12	प्रमुख उद्योग गटानुसार उद्योगांची आणि नियमित काम करणा-या कामगारांची संख्या	271
11.13	महत्त्वाच्या उद्योग गटानुसार कृषी व बिगर - कृषी आस्थापनांची व त्यातील कामगारांची संख्या	272

**भाग - 1**

**समालोचन**

# जिल्हा सामाजिक व आर्थिक समालोचन - 2015

## जिल्हा- अमरावती

### 1) स्थानिक व भौगोलिक वैशिष्टे

#### 1.1 भौगोलिक स्थान

अमरावती जिल्हा उत्तर अक्षांश 20.32 ते 21.46 आणि पूर्व रेखांश 76.37 ते 78.27 असा वसलेला आहे. या जिल्ह्याच्या पूर्वेस व आग्नेयेस वर्धा, दक्षिणेस व नैऋतेस यवतमाळ, पश्चिमेस अकोला, उत्तरेस ईशान्येस मध्यप्रदेशातील बैतुल हे जिल्हे आहेत.

#### 1. 2 क्षेत्र व प्रशासकिय विभाग

जिल्ह्याचे क्षेत्रफळ 12210 चौ. कि.मी. असून महाराष्ट्र राज्याशी हे प्रमाण 3.96 टक्के आहे. प्रशासकिय दृष्टीकोनातून जिल्ह्याची अमरावती, भातकुली, नांदगाव खंडेश्वर, अचलपूर, चांदुर बाजार, मोर्शी, वरुड, चांदुर रेल्वे, तिवसा, दर्यापूर, अंजनगाव, धामणगाव रेल्वे, धारणी व चिखलदरा या चौदा तालुक्यामध्ये विभागणी करण्यांत आलेली आहे. 2011 च्या जनगणनेनुसार या जिल्ह्यात 12 शहरे व 1997 गावे आहेत त्यापैकी 1637 वस्ती असलेली व 360 उजाड गावे आहेत. ग्रामीण विकासाकरिता 14 पंचायत समित्या तर शहरी विकासाकरिता अमरावती व बडनेरा मिळून एक महानगरपालिका तसेच परतवाडा व अचलपूर मिळून एक (अ) वर्ग नगरपालिका आहे. शासनाने अमरावती जिल्हा मुख्यालय हे प्रादेशिक मुख्यालय म्हणून घोषित केल्याने प्रशासकिय दृष्ट्या अमरावती शहराचा इतर जिल्ह्यांशी संबंध अधिकच जवळचा झाला आहे.

#### 1.3 नैसर्गिक रचना

या जिल्ह्याच्या उत्तरेस सातपुडा पर्वत पूर्व पश्चिमेस पसरलेला आहे. वरुड, मोर्शी, चांदुरबाजार, अचलपूर, चिखलदरा व धारणी या तहसिली या भागात आहेत. त्यापैकी चिखलदरा व धारणी ह्या तालुक्याच्या बराचसा भाग डोंगराळ व घाट जंगलाचा आहे. पुर्वेकडे वर्धा नदी, उत्तर दक्षिणेस वाहत आहे. ही नदी वर्धा व अमरावती जिल्ह्याची सिमा रेषा बनलेली आहे. उर्वरित भाग पठारमय आहे या भागात अमरावती, भातकुली, नांदगाव खंडेश्वर, चांदुररेल्वे, तिवसा, धामणगाव रेल्वे, दर्यापूर, मोर्शी, वरुड, अचलपूर, चांदुर बाजार व अंजनगाव या तहसिलीचा समावेश होतो.

#### 1.4 भुगर्भिय रचना

या जिल्ह्याचा बहुतेक भाग लाव्हा रसाचा बनलेला आहे. येथील जमीन काळी कसदार आहे ही जमीन ब्लॉक कॉटन सॉईल या नावाने ओळखली जाते.

#### 1.5 नद्यांची रचना

पूर्णा नदी, जिल्ह्यातील एक प्रमुख नदी असून मध्यप्रदेशातील भैसदेही जवळ सातपुडा पर्वतातून उगम पावून या जिल्ह्याच्या उत्तर दक्षिण व मध्य भागातून वाहते व पुढे जळगाव जिल्ह्यात प्रवेश करून तापी नदीला मिळते. त्याचप्रमाणे या जिल्ह्यातून पेढी नदी, चंद्रभागा, शहानूर आणि बोर्डा या पूर्णा नदीच्या उपनद्या वाहतात. वर्धा नदी जिल्ह्याचे पूर्व सिमेवरील वरुड, मोर्शी, तिवसा व धामणगाव रेल्वे या तालुक्यात वाहते. वर्धा नदीमुळे अमरावती व वर्धा जिल्ह्याची सिमारेषा तयार झालेली आहे.

#### 1.6 हवामान व पर्जन्यमान

या जिल्ह्याचे हवामान सर्वसाधारणपणे उष्ण व कोरडे असते ऑक्टोबर पासून तापमानात घट होत असून डिसेंबर पर्यंत बरीच घट झाल्याने हवामान थंड असते. याउलट फेब्रुवारी पासून तापमान वाढत जावून तापमानाने उच्चांक गाठल्याने उन्हाळा तिव्र जाणवतो.

जिल्ह्यात जून ते ऑक्टोबर या महिन्यात मान्सूनचा पाउस पडतो. सरासरी या काळात तापमानात बरीच घट होवून हवामान उत्साहवर्धक असते. जिल्ह्यात सन 2014 या वर्षात अचलपूर केंद्रात सर्वात कमी 551.3 मि.मि. पर्जन्यमान होते तर चिखलदरा केंद्रात 1268.6 मि.मि. सर्वात जास्त पर्जन्यमान होते.

## जमीन

अमरावती जिल्हयात काळी, खरडी, बरडी, मुरमाळी आणि गाळाची जमीन आढळून येते. खरडी व बरडी जमीन अमरावती, भातकुली, नांदगाव खंडेश्वर, चांदुर रेल्वे, धामणगाव रेल्वे, तिवसा, चिखलदरा, धारणी या तालुक्यात तर काळी जमीन चांदुरबाजार, मोर्शी, वरुड, अचलपूर, दर्यापूर, अंजनगाव या तालुक्यात फार मोठ्या प्रमाणात आढळून येते.

## 2) लोकसंख्या

### 2.1 अमरावती जिल्हयाची 2011 च्या जनगणनेनुसार लोकसंख्या

2011 च्या जनगणनेनुसार अमरावती जिल्हयाची एकूण लोकसंख्या 2888445 आहे. त्यापैकी पुरुष 1480768 असून त्यांची टक्केवारी 51.26 आहे. स्त्रियांची संख्या 1407677 असून त्यांची टक्केवारी 48.73 आहे. 64.8 टक्के लोकसंख्या ग्रामीण भागात असून 35.91 टक्के लोकसंख्या नागरी भागात आहे.

### 2.2 लोकसंख्येची घनता

जिल्हयात 2011 च्या जनगणनेनुसार लोकसंख्येच्या घनतेचे प्रमाण दर चौ. किलोमिटर ला 237 तर महाराष्ट्रात हे प्रमाण 365 आहे. जिल्हयातील ग्रामीण भागात लोकसंख्या विरळ असून दर चौ.कि.मि.ला 155 असे प्रमाण आहे. उलट नागरी भाग दाट वस्तीचा असून घनतेचे प्रमाण 4280 असे आहे. अंजनगांव सुर्जा हा नागरी भाग सर्वात दाट लोकवस्तीचा असून येथील दर चौ. कि. मी. ला घनता 16880 आहे.

### 2.3 ग्रामीण व नागरी लोकसंख्येचे प्रमाण

अमरावती जिल्हयातील एकूण लोकसंख्येपैकी 64.08 टक्के लोकसंख्या ही ग्रामीण भागात तर 35.91 टक्के लोकसंख्या नागरी भागात वसलेली आहे. नागरी लोकसंख्या जिल्हयाच्या अमरावती, अचलपूर, चांदुरबाजार, मोर्शी, वरुड, चांदुररेल्वे, धामणगाव रेल्वे, दर्यापूर, अंजनगाव व चिखलदरा या तालुक्यात विखुरलेली आहे. सर्वात जास्त नागरी लोकसंख्या अमरावती या जिल्हा मुख्यालयाची असून, ते जिल्हयाच्या एकूण नागरी लोकसंख्येच्या 62.38 टक्के आहे. तर सर्वात कमी लोकसंख्या चिखलदरा या शहरात असून, ती जिल्हयातील नागरी लोकसंख्येच्या 0.50 टक्के आहे.

### 2.4 स्त्री-पुरुष प्रमाण

2011 च्या जनगणनेप्रमाणे जिल्हयामध्ये दर हजार पुरुषामागे स्त्रीयांचे प्रमाण 951 आहे. तर महाराष्ट्र राज्यामध्ये हे प्रमाण 929 आहे. जिल्हयातील ग्रामीण भागात हे प्रमाण 947 तर नागरी भागात 957 आहे.

### 2.5 लोकसंख्यात्मक मनुष्यबळ 2011 च्या जनगणनेप्रमाणे

1991 च्या जनगणनेप्रमाणे जिल्हयातील काम करणा-यांची संख्या लोकसंख्येच्या 40.36 टक्के होती. तर 2001 च्या जनगणनेप्रमाणे हे प्रमाण 42.02 टक्के आढळून येते. 2011 च्या जनगणनेप्रमाणे काम करणा-यांची संख्या लोकसंख्येच्या 42.80 टक्के होती. जिल्हयातील एकूण काम करणा-यापैकी 70 टक्के प्राथमिक क्षेत्रामध्ये म्हणजे शेती व संलग्न सेवा असलेल्या कामावर गुंतलेले आहेत

### 2.6 अनुसूचित जाती व जमाती - 2011 जनगणना

जिल्हयातील अनुसूचित जातीचे एकूण लोकसंख्येशी प्रमाण 17.53 टक्के तर अनुसूचित जमातीचे प्रमाण 13.99 टक्के इतके आहे. महाराष्ट्राच्या अनुसूचित जाती व जमातीच्या लोकसंख्येशी तुलना करता टक्केवारी अनुक्रमे 3.81 व 3.84 आहे.तर महाराष्ट्राच्या एकूण लोकसंख्येशी तुलना करता हीच टक्केवारी 0.45 व 0.36 इतकी येते.

## 2.7 साक्षरता 2011 जनगणनेप्रमाणे

2011 च्या जनगणनेप्रमाणे एकूण लोकसंख्येशी 87.38 टक्के लोकसंख्या साक्षर आहे. साक्षर लोकसंख्येमध्ये 91.46 टक्के पुरुष व 83.10 टक्के स्त्रिया आहे. राज्याशी तुलना करता अनुक्रमे 82.34, 88.38 व 75.87 असे आहे.

## 2.8 वापरातील निवासी घरांची व कुटुंबाची संख्या 2011 च्या जनगणनेप्रमाणे

2011 च्या जनगणनेप्रमाणे जिल्हयामध्ये एकूण 647451 कुटुंबे आहेत त्यापैकी 430282 कुटुंबे म्हणजे 66.45 टक्के ग्रामीण भागात तर 217169 कुटुंबे म्हणजे 33.54 टक्के नागरी भागात आहे.

## 2.9 जिल्हा उत्पन्न अंदाज

जिल्हास्तरावरील उत्पन्नाचे अचुक अंदाज करण्यासाठी प्रदेशाला संचयित होणारे उत्पन्न हि संकल्पना वापरणे योग्य असले तरी जिल्हास्तरावरील आर्थिक उलाढालीचा परिणाम जिल्हयापुरताच मर्यादित राहात नसल्याने संबंधीत जिल्हयाला बाहेरून प्राप्त होणारे व संबंधीत जिल्हयातून बाहेर जाण-या उत्पन्नाचे मोजमाप करणे शक्य नसल्याने, सदर पध्दतीचा वापर करता येत नाही.त्यामुळे उत्पन्न स्रोत पध्दती (income originating approach) या संकल्पनेचा अवलंब करुन जिल्हा स्तरावरील उत्पन्नाचे अंदाज तयार करण्यात आलेले आहेत.

जिल्हा उत्पन्नाचे अंदाज तयार करण्याकरीता लागणारी मुलभुत माहिती अजुनही समाधानकारकरित्या उपलब्ध नाही. प्राथमिक क्षेत्राकरिता बहुतांश आकडेवारी उपलब्ध आहे. मात्र इतर क्षेत्राकरिता आकडेवारी अतिशय अल्पशा प्रमाणात उपलब्ध आहे. ज्या क्षेत्राकरिता जिल्हास्तरावरील आकडेवारी उपलब्ध नाही, त्या क्षेत्राकरिता जिल्हावार अनुरूप असे निर्देशांक वापरुन त्या आधारे राज्यस्तरावरील उत्पन्नाची जिल्हयामध्ये विभागणी करण्यात आलेली आहे.

आकडेवारीच्या उपलब्धतेचा अभाव, अनुरूप निर्देशांकाचा वापर तसेच पध्दतीमधील अंगभुत उणिवा या सर्वांमुळे जिल्हा उत्पन्नाचे अचुक अंदाज बांधण्यामध्ये मर्यादा येत असल्याने, हे अंदाज ढोबळमानाने जिल्हयातील उत्पन्नाची पातळी आजमाविण्याकरीता वापरावेत. या प्रकाशनात प्रकाशित केलेले जिल्हा उत्पन्नाचे अंदाज वापरतांना वरील मर्यादा लक्षात घ्याव्यात

2.9 (अ) क्षेत्रवार जिल्हा उत्पन्न व दरडोई उत्पन्न चालु किंमतीनुसार सन 2013-2014(अस्थायी) मध्ये स्थुल एकुण जिल्हा उत्पन्न ₹ 2691128 लाख होते तर निव्वळ एकुण जिल्हा उत्पन्न ₹ 2469180 लाख होते.

2.9 (ब) क्षेत्रवार जिल्हा उत्पन्न - स्थिर ( 2004-05 ) किमतीनुसार सन 2013-2014 (अस्थायी) मध्ये स्थुल एकुण जिल्हा उत्पन्न ₹ 1483733 लाख होते तर निव्वळ एकुण जिल्हा उत्पन्न ₹ 1354753 लाख होते.

## 3) वने

### 3.1 वन उत्पादन

धारणी या तालुक्यात उत्तम प्रकारचे इमारती सागवान तर चिखलदरा तालुक्यात बांबू आणि मोशी व वरुड तालुक्यात धावडा, सालई, तेंदु इत्यादी जातीची झाडे आहेत. या जिल्हयातील जंगलात येन,कहम ,कडस , मोह, बेहडा इत्यादी वनस्पतीचें उत्पादन होते. तसेच या जंगलामध्ये रोशा,गोडेल, पुसुल इत्यादी जातीचे प्रमुख गवत उगवते. वन उत्पादनापासून 2014-2015 या वर्षात 223863.58 हजार रु उत्पादन मिळाले. उत्पादनात इमारती लाकडा पासून 95179.87 हजार रु उत्पादन मिळाले.

## 4) जमीनीचा वापर

2007-2008(अस्थायी) वर्षात जिल्हयाचे एकूण भौगोलिक क्षेत्र 1168 हजार हेक्टर असून त्यापैकी 63.61 टक्के क्षेत्र लागवडीखाली होते. 2007-2008 या वर्षामध्ये लागवडी खालील 712 हजार हेक्टर क्षेत्रापैकी 602 हजार हेक्टर क्षेत्र निव्वळ पिकाखाली होते. हे निव्वळ पिकाखाली क्षेत्र एकूण क्षेत्राच्या 51.54 इतके आहे. तर लागवडीलायक क्षेत्राच्या 81.02 टक्के आहे.

### 4.1 वहिती खालील जमीनीचे धारण व त्याचे क्षेत्र यानुसार वर्गीकरण

वहीत धारण खातेदारांची संख्या, वहीती खालील क्षेत्रफळ, ओलिताखालील असलेली वहीत धारण जमीन आणि ओलिताखालील निव्वळ क्षेत्र, वहिताच्या प्रकारानुसार आणि क्षेत्रफळ श्रेणीनुसार वहीत जमीनिचे क्षेत्र इत्यादी माहिती 2010-11 च्या कृषि गणनेवरुन घेण्यात आली आहे.

## 4.2 पीक पध्दती

2007-2008(अस्थाई) या वर्षात जिल्हयातील एकूण पिकाखालील 711923 हेक्टर क्षेत्रापैकी अन्नधान्य पिकाखालील 291941 हेक्टर म्हणजेच 41.00 टक्के क्षेत्र आहे. एकूण अन्यधान्य पिकाखालील सर्वात जास्त क्षेत्र ज्वारी पिकाखालील 84025 हेक्टर म्हणजे 28.78 टक्के आहे. या खालोखाल तूर पिकाखाली 68998 हेक्टर म्हणजेच 23.63 टक्के आहे. तुलनात्मक दृष्ट्या एकूण पिकाखालील क्षेत्रापैकी रोख पिकांसाठी 214359 हेक्टर म्हणजे 30.10 टक्के आहे.

## 4.3 मुख्य पिकांचे दर हेक्टरी उत्पादन

या जिल्हयातील तांदुळ, गहू, ज्वारी, हरबरा, तूर व मूंग महत्वाचे अन्नधान्य पिके आहेत. वरील अन्नपिकांची 2014 ते 2015 या वर्षात दर हेक्टरी उत्पादन अनुक्रमे 500, 2000, 1500, 1300, 1370 व 580 कि.ग्रॅम इतके होते.

## 4.5 फळे व भाजीपाला

या जिल्हयामध्ये 2007-08 (अस्थाई) वर्षात फळे व भाजीपाला या पिकाखालील क्षेत्र एकूण पिकाखालील क्षेत्राच्या अनुक्रमे 4.49 व 0.47 टक्के होते. 2007-08 वर्षामधील एकूण फळे पिकाखालील 28935 हेक्टर क्षेत्रापैकी संत्रा या पिकाखालील 92.15 टक्के क्षेत्र होते. संत्रा पिकाकरीता वरुड, मोशी, अचलपूर तर केळी पिकाकरीता अंजनगाव सुर्जी ही तालुके प्रसिध्द आहे.

## 4.6 रासायनिक खताचे वाटप

अमरावती जिल्हयात 2014 ते 2015 मध्ये एकूण 210090 मे. टन रासायनिक खतांचे वाटप करण्यात आले एकूण वाटप केलेल्या खतापैकी नियंत्रित संस्थाकडून 20 टक्के तर खाजगी संस्थाकडून 80 टक्के वाटप करण्यात आले आहे.

## 4.7 शेतमाल साठवणुकीच्या व नियंत्रित बाजारपेठांच्या सोयी

अमरावती जिल्हयात एकूण 10 कृषी उत्पन्न बाजार समित्या कार्यरत असून त्या सर्व ठिकाणी शेतक-यांनी आणलेल्या विक्रियोग्य मालाच्या साठवणुकीची सोय तसेच इतर सोयी उपलब्ध आहेत. सन 2014-15 मध्ये गहू 37086 टन, ज्वारी 4114 टन, तूर 10009 टन, बाजरी 8 टन, उडीद 842 टन, मूंग 1025 टन इत्यादी कृषी उत्पन्न बाजार समित्यांमार्फत विक्री करण्यात आली.

## 4.8 जमीन सुधारणा

कृषी विभागामार्फत जमिनीच्या विकासाची कामे केली जातात. यामध्ये बांध घालणे व उतारावर समतल करणे इत्यादी उपायाद्वारे जमिनीचा विकास करण्यात येतो. याव्यतिरिक्त विशेष घटक योजनेअंतर्गत देखील अनुसुचित जातीच्या शेतक-यांना जमीन सुधारण्याकरीता अर्थसहाय्य देण्यात येते.

# 5) जलसिंचन

## 5.1 जलसिंचनांची साधने

जिल्हयाचा कृषीविषयक उत्कर्ष करण्यासाठी व सर्वसाधारण आर्थिक सुस्थितीसाठी जिल्हयामध्ये सिंचन क्षमता वाढविणे ही एक महत्वाची बाब आहे. जिल्हयामध्ये विहिरी लघु व मध्यम पाटबंधारे उपसा सिंचन योजना तसेच नदी नाल्यावर पंप बसवून सिंचन केल्या जाते. जिल्हयात 2002-2003 च्या स्थाई आकडेवारीनुसार 956375 हेक्टर पिकाखालील क्षेत्र होते. त्यापैकी फक्त 8.15 टक्के क्षेत्र निव्वळ ओलीताखालील होते. 2007 -2008 यावर्षी सिंचन विहिरींची एकूण संख्या 63050 होती.

## 5.2 निरनिराळ्या पिकाखालील ओलीताचे क्षेत्र

2002-2003 च्या स्थाई आकडेवारीनुसार ओलीताचे लागवडी खालील क्षेत्र 84867 हेक्टर होते त्यापैकी सर्वात जास्त 16060 हेक्टर क्षेत्र मोशी तालुक्यात होते. तसेच 2007-08 मध्ये अस्थाई ओलीताचे लागवडी खालील क्षेत्र 126312 हेक्टर होते त्यापैकी सर्वात जास्त 35910 हेक्टर क्षेत्र मोशी तालुक्यात होते.

### 5.3 सिंचन प्रकल्प

जिल्हयामध्ये उर्ध्व वर्धा हा मोठा प्रकल्प असून शहानूर, सापन, चंद्रभागा व पूर्णा या मध्यम प्रकल्पांचे कामे पूर्ण झाली असून याशिवाय वासनी, पंढरी व गर्गा या मध्यम प्रकल्पांचे काम प्रगतीपथावर आहे.

## 6) पशुसंवर्धन

### 6.1 पशुधन

जिल्हयात 2012(अस्थायी) च्या पशुगणनेप्रमाणे पशुधनाची संख्या 1031716 आहे. 2007 च्या पशुगणनेनुसार ही संख्या 1008954 होती. तुलनात्मक विचार करता 2012 च्या पशुधनाच्या संख्येत 1.02 टक्यांनी वाढ झाल्याचे दिसून येते 2012 च्या पशुगणनेप्रमाणे गाई व बैल 51.95 टक्के, म्हशी व रेडे 12.12 टक्के, मेंढया व बक-या 35.11 टक्के, घोडेशिंगरे 0.06 टक्के व इतर पशुधन 0.55 टक्के आहे. जिल्हयाच्या एकूण भौगोलिक क्षेत्रफळाचा विचार करता (12210 चौ.कि.मी.) दर चौ. मी. मध्ये 2012 च्या पशुगणनेनुसार असलेली पशुगणनेची घनता 84.50 आहे. कुक्कुट संख्येमध्ये 2007 च्या तुलनेत 2012 च्या गणनेत वाढ झाली असून ती 28.92 टक्के आहे.

### 6.2 पशुवैद्यकीय सेवा

6.2 जिल्हयात पशुधनाच्या उपचारासाठी 7 पशुवैद्यकीय सर्व चिकीत्सालय 70 पशुवैद्यकीय दवाखाने व 91 पशुवैद्यकीय प्रथमोचार क्रेद आहेत.

## 7) मत्स्यव्यवसाय

### 7.1 मत्स्योत्पादन

जिल्हयामध्ये सन 2014-2015 मध्ये तलाव/धरणाखाली 10692 हेक्टर क्षेत्र मत्स्योत्पादनासाठी अनुकुल आहे. याशिवाय 963 कि.मी. लांबीचे नदीचे पात्र देखील तत्सम व्यवसायासाठी अनुकुल आहे 2014-15 मध्ये 4673 मे. टन भुजल मत्स्योत्पादन करण्यात आले. तसेच मांडवा, तहसिल धारणी व बासलापूर, तहसिल चांदुर रेल्वे येथे मत्स्यबिज उत्पादन केंद्र स्थापन्यात आले असून त्यातून तलावात साठविण्यासाठी मत्स्यबिज पुरविण्यात येते.

## 8) विद्युत

### 8.1 विद्युतीकरण

जनगणना 2011 प्रमाणे जिल्हयामध्ये एकूण 1997 गावांपैकी 1637 वस्ती असलेली गावे व 12 शहरे आहेत. त्यापैकी 31 मार्च 2015 पर्यंत 1961 गावांचे व 12 शहरांचे विद्युतीकरणाचे काम पूर्ण करण्यांत आलेले आहे.

### 8.2 विद्युत वापर

2014-2015 मध्ये 1273071 हजार कि.वॅट तास विद्युत वापर करण्यांत आली . त्यापैकी 9.68 टक्के औद्योगिक उत्पादनासाठी, 2.92 टक्के सार्वजनिक दिवाबत्ती, 35.53 टक्के घरघुती, 5.67 व्यापारी कामासाठी, 12.05 टक्के इतर कामासाठी तर शेती व्यवसायाकरिता 34.14 टक्के विजेचा वापर करण्यांत आला.

## 9) खाणकाम व उद्योग

### 9.1 खनिज उत्पादन

अमरावती जिल्हयामध्ये प्रमुख खनिजे आढळून येत नाहीत. कवेलू व विटा यांच्या गाळाची माती, मुरुम, गिट्टी अशा गौण खनिज उत्पादनापासून अत्यल्प प्रमाणत महसुल प्राप्त होतो.

### 9.2 उद्योग आणि कामगार

2013 मध्ये जिल्हयात नोंदणीकृत कारखान्यांची संख्या 411 होती. त्यापैकी 385 कारखाने चालू स्थितीत होते तर उर्वरित 26 कारखाने बंद होते. चालू असलेल्या कारखान्यात 4610 कामगारांना रोजगार उपलब्ध करून देण्यात आला.

### 9.3 औद्योगिक विकास

जिल्हयामध्ये उद्योगाचे विकासाकरिता महाराष्ट्र औद्योगिक विकास महामंडळामार्फत अमरावती पासून 5 किलोमीटर अंतरावर औद्योगिक वसाहत स्थापन करण्यात आलेली आहे. याशिवाय 16.50 हेक्टर जमिनीवर सातुर्णा येथे सहकारी औद्योगिक वसाहत स्थापन करण्यांत आली आहे. औद्योगिक वसाहतीत सिमेंट, प्लॅस्टीक, मशिनरी आदी महत्वाचे उद्योग कार्यरत आहेत.

## 10) वाहतुक व दळणवळण

### 10.1 लोहमार्ग

अमरावती शहर बडनेरा मार्ग मुंबई व हावडा (कलकत्ता) या प्रमुख शहरांना रेल्वे मार्गाने जोडले आहे. जिल्हयातील अमरावती, अचलपूर, चांदुर रेल्वे, दर्यापूर, अंजनगांव व धामणगांव रेल्वे ही शहरे रेल्वे मार्गानी जोडलेली आहे. तसेच धारणी तहसिलमधील धुळघाट स्टेशन मिटरगेज लोहमार्गावर आहे. तसेच अमरावती ते नरखेड लोहमार्गाचे काम पूर्ण झाले असून या लोहमार्गामुळे मोर्शी, वरुड परीसरातील संत्रा उत्तर भारतातील बाजार पेटेत पोहोचविण्याची सोय झाली. तसेच उत्तर भारत व दिल्लीकडे जाण्याकरीता जवळचा मार्ग झाला.

### 10.2 रस्त्यांची लांबी

अमरावती जिल्हयामध्ये मार्च 2015 पर्यंत सा.बां. विभाग अंतर्गत 3564.12 कि.मी., जिल्हा परिषद मालकीचे 4660.96 कि.मी. असे एकूण 8225.08 कि.मी लांबीचे रस्ते उपलब्ध होते. प्रकारानुसार रस्त्यांचे वर्गीकरण केल्याने राष्ट्रीय महामार्ग, प्रमुख राज्य महामार्ग, राज्य महामार्ग, प्रमुख जिल्हा रस्ते इतर जिल्हा रस्ते, ग्रामीण रस्ते व इतर रस्ते असून त्यांची लांबी अनुक्रमे 74.20, 271.65, 1583.68, 1634.59, 895.89 व 3765.07 कि.मी. आहे.

### 10.3 नोंदणी करण्यांत आलेली वाहने

जिल्हयामध्ये निरनिराळ्या प्रकारची नोंदणी झालेल्या मोटार वाहनांची संख्या 31 मार्च 2015 अखेर 548693 आहे. त्यात दुचाकी वाहने 81.74 टक्के, मोटरी व स्टेशन वॅगन्स 6.14 टक्के, तर 12.13 टक्के इतर वाहने आहेत. जिल्हयात चिखलदरा सारखे पर्यटन स्थळ असून देखील टॅक्सीची संख्या 1529 म्हणजे विशेष नाही.

### 10.4 टपाल व तार कार्यालये

जिल्हयात मार्च 2015 अखेर 454 टपाल कार्यालये कार्यरत आहेत. दर लाख लोकसंख्येमागे 16 टपाल कार्यालये होती. जिल्हयामध्ये मार्च 2015 अखेर व्यैयक्तिक दुरध्वनीची संख्या 41730 एवढी होती.

## 11) रोजगार व कामगार

### 11.1 रोजगार

जिल्हयामध्ये वर्ष 2015 अखेर निरनिराळ्या उद्योगामधील एकूण कामगार 75661 असून त्यात 24281 खाजगी, 23932 निमशासकीय, व शासकीय 27448 आहेत. एक लाख लोकसंख्येमागे कामगारांचे प्रमाण 2619 एवढे आहे.

## 12) सहकार

### 12.1 सहकारी संस्था

अमरावती जिल्हयामध्ये 2014-2015 या वर्षात 2980 या सर्व प्रकारच्या सहकारी संस्था आहे. तर 2013-2014 मध्ये 3181 एवढ्या होत्या. 2980 संस्थापैकी 2014-2015 या वर्षी कृषी पत संस्था 610 आहे. 1990-91 मध्ये आदिवासी करीता सहकारी संस्था (लॅम्पस संस्था) चा विस्तार करण्यात आला असून पुर्वीच्या 12 संस्थांचे 33 संस्थांमध्ये विभाजन करण्यांत आले आहे.

2014-2015 या वर्षी बिगर कृषी पत संस्था 381 आहे तर 2013-2014 मध्ये त्यांची संख्या 391 एवढी होती. 2013-2014 च्या मानाने या वर्षी संस्थांची घट झालेली आहे.

2014-2015 ला उत्पादक संस्था 797 आहे तर त्यांची संख्या 2013-2014 या वर्षात 797 एवढी होती.

2014 -2015 या वर्षात सामाजिक संस्था 1166 आहे. तर त्यांची संख्या 2013-2014 या वर्षात 1353 एवढी होती. 2013- 2014 च्या मानाने या वर्षी संस्थेमध्ये घट झालेली आहे.

प्राथमिक कृषी सहकारी संस्थेमार्फत सन 2014-2015 या वर्षात 6551 लाख रुपये कर्जाचे वाटप करण्यात आलेले आहे.



## 13) अधिकोष

अमरावती जिल्हयामध्ये संवर्गीकृत अधिकोषांच्या शाखांची संख्या सन 2014-2015 मध्ये 326 आहे. दर लाख लोकसंख्येमागे 11.29 अधिकोष शाखा कार्यरत असल्याचे दिसले तसेच जिल्हयात गावे व शहरे मिळून एकूण 326 ठिकाणी बँकांची कार्यालये आहेत.

## 14) बाजार भाव

### 14.1 घाऊक बाजार भाव

महत्वाच्या धान्यामध्ये गव्हाचे 2014-2015 वर्षामधील सरासरी घाऊक बाजार भाव दर क्विंटल मागे 1522 ₹, 2013-2014 मध्ये 1708 ₹ होते. तर ज्वारीचा सरासरी घाऊक बाजार भाव दर क्विंटल मागे 2014-2015 मध्ये 1384, 2013-2014 मध्ये 1375 ₹ होते. या जिल्हयातील सर्व साधारण शहरी लोकांचे मुख्य खाद्य गहू व ग्रामीण भागातील लोकांचे मुख्य खाद्य ज्वारी आहे.

व्दिदल धान्यामध्ये 2014-2015 वर्षी तुर या पिकाचे दर क्विंटल चे भाव 5220 ₹ होते, या जिल्हयामध्ये तंतूच्या पिकाचे कापूस हे महत्वाचे पिक आहे. 2014-2015 मध्ये सोयाबीनचे भाव क्विंटल मागे ₹ 3124 असे होते.

### 14.2 किरकोळ बाजार भाव

2014-15 मध्ये काही महत्वांच्या वस्तूंचे नागरी भागातील सरासरी किरकोळ बाजार भाव दर किलो मागे तांदूळ (मध्यम) 42.2 ₹, गहू (मध्यम) 20.12 ₹, संकरीत ज्वारी 20.29 ₹., बाजरी 22.19 ₹. हरभरा डाळ 40.44 ₹, मुंग डाळ 94.36 ₹, तुरदाळ 70.24 ₹, भुईमुंगाचे तेल 102.18 ₹, साखर 32.28 ₹., बोकडाचे मास 362.73 ₹., बटाटे 24.4 ₹., कांदे 19.31 ₹. असे होते.

## 15) शैक्षणिक सुविधा

15.1 जिल्हयामध्ये 2014-15 (अस्थायी) या वर्षात प्राथमिक शाळांची संख्या 2590, माध्यमिक शाळांची संख्या 680, उच्च माध्यमिक शाळांची संख्या 284, व महाविद्यालयांची संख्या 2014-15 प्रमाणे 117 होती.

15.2 सन 2014-15 मध्ये सर्व संस्थांतील विद्यार्थ्यांची संख्या 614591 होती. त्यापैकी प्राथमिक शाळांमध्ये 380926 माध्यमिक शाळांमध्ये 99600, उच्च माध्यमिक शाळांमध्ये 64411, महाविद्यालय विद्यार्थ्यांची 69654 संख्या होती.

15.3 जिल्हयामध्ये तांत्रिक व व्यावसायिक शिक्षणाच्या दृष्टीने वैद्यकीय महाविद्यालय, तंत्रनिकेतन विद्यालय, औद्योगिक प्रशिक्षण संस्था, अध्यापक विद्यालय, शिक्षण व शारीरिक शिक्षण विषयक महाविद्यालय, विधी महाविद्यालय, आयुर्वेदिक महाविद्यालय, अभियांत्रिकी महाविद्यालय, होमियोपॅथिक महाविद्यालय, चित्रकला महाविद्यालय, कृषि महाविद्यालय कार्यरत आहेत. तसेच अमरावती येथे संत गाडगेबाबा अमरावती विद्यापीठ 1983 पासून कार्यरत आहे.

## 16) सार्वजनिक आरोग्य सेवा

### 16.1 आरोग्य सेवा

जिल्हयामध्ये सार्वजनिक आरोग्याच्या दृष्टीने वैद्यकीय सेवा ही शासनातर्फे, जिल्हा परिषद, नगर परिषदेतर्फे उपलब्ध करून दिली आहे. अमरावती जिल्हयामध्ये 2014-2015 मध्ये एकूण 19 रुग्णालये, 119 दवाखाने, 56 प्राथमिक आरोग्य केंद्रे व 332 प्राथमिक आरोग्य उपकेंद्रे कार्यरत होती.

### 16.2 कुटूंब कल्याण कार्यक्रम

लोकसंख्येला आळा घालण्याचे दृष्टीने कुटूंब नियोजनाचा कार्यक्रम राबविला जातो. जिल्हयामध्ये 31-3-2015 रोजी एकूण 68 कुटूंब नियोजन केंद्रे कार्यान्वीत होती. 2014-2015 मध्ये निर्विजीकरण केलेल्यांची संख्या 221490 होती. यात 21558 पुरुष शस्त्रक्रिया व 199932 स्त्रियांवरील शस्त्रक्रिया समाविष्ट आहेत. हा कार्यक्रम लोकसंख्येला आळा घालण्याचे दृष्टीने महत्वाचा आहे.

### 16.3 जन्म मृत्यू चे प्रमाण

सन 2014-15 मध्ये अमरावती जिल्हयात 72964 जन्म व 27245 मृत्यू नोंदविल्या गेले. एकूण मृत्यूपैकी 2084 अर्भक मृत्यू होते.

## 17) कमजोर घटकांचे कल्याण

### 17.1 कमजोर घटकांचे कल्याण

निरनिराळ्या योजनाद्वारे शासन कमजोराच्या कल्याण करीता कार्यक्रम राबविते उदा.ग्रामीण क्षेत्र, भूमिहीन मजूरांना घर बांधण्यासाठी जागा देणे,झेपडया बांधणे,शेतीच्या विकासा करीता विहीरी बांधण्यासाठी व पंप बसविण्यासाठी करीता कर्ज रुपाने पैसा उपलब्ध करुन देणे, अनुदान देणे, मागासवर्गीय विद्यार्थ्यांना शिक्षण व परीक्षा शुल्क देणे व माध्यमिक शाळेत शिकणाऱ्या विद्यार्थ्यांना (मागासवर्गीय) शिष्यवृती देणे, आर्थिक दृष्ट्या मागासवर्गीय विद्यार्थ्यांना माध्यमिक परीक्षोत्तर स्तरावर गुणवत्ता शिष्यवृती देणे. यापैकी काही योजना आहेत.

### 17.2 अनुसुचित जाती उपयोजना

माननीय पंतप्रधानाच्या वीस सुत्री कार्यक्रमांतर्गत बाब 7 मध्ये विशेष घटक योजना समाविष्ट करण्यात आली असुन महाराष्ट्राच्या दिनांक 28-6-1982 च्या नियमान्वये ही योजना सुरु करण्यांत आली आहे. उपरोक्त योजनेचे नामाभिधान अनुसुचित जाती उपयोजना असे करण्यात आलेले आहे. ज्या कुटूंबाचे वार्षिक उत्पन्न कमी असेल अशाच कुटूंबांना ही योजना लागू आहे. अशा कुटूंबांना जमिन सुधारणा, सुधारित अवजारे, बैलजोडी, निर्विष्टा संच पुरवठा व लघु सिंचन या बाबींवर खर्च करण्याकरिता अनुदान देण्यात येते. अनुसुचित जाती उपयोजनांतर्गत 2014-2015 मध्ये 7339.32 लक्ष ₹ खर्च करण्यात आले.

### 17.3 महाराष्ट्र ग्रामीण रोजगार हमी योजना

राज्य सरकार पुरस्कृत महाराष्ट्र ग्रामीण रोजगार हमी योजना ही योजना महाराष्ट्रातील ग्रामीण/नागरी लोकांसाठी वरदान ठरलेली आहे या योजनेमुळे लोकांना रोजगार तर मिळालाच परंतु रोजगारांच्या कामामुळे विकास उपयोगी कामेही झालेली आहे. 2014-2015 या वर्षी 10597.21 लाख ₹ या योजनेवर खर्च झालेला आहे. 2014-2015 या वर्षात 43167 कामे चालू होती तसेच या वर्षात 45.34 लाख मनुष्य दिवस रोजगार निर्मिती झाली.

### 17.4 एकात्मिक ग्रामीण विकास योजना

केंद्र शासनाने वीस कलमी कार्यक्रमातील 3 या कलमानुसार जिल्हयातील दारिद्रय रेषेखालील जीवन जगणा-या कुटूंबांना आर्थिक सहाय्य देवून त्यांचे राहणीमान उंचावण्याकरिता एकात्मिक ग्रामीण विकास योजना राबविण्याचे महाराष्ट्र शासनाने ठरविले आहे. जिल्हयात दारिद्रय रेषेखाली जीवन जगणा-या कुटूंबाची गणना 2002 या काळात घेण्यांत आली. 2002 च्या गणनेनुसार जिल्हयामध्ये एकूण 2.08 लाख कुटूंबे दारिद्रय रेषेखाली जीवन जगतात. असे निर्देशानास आले. या योजने अंतर्गत दारिद्रय रेषेखालील कुटूंबांना राष्ट्रीयकृत बँकाकडून कर्ज रुपाने मदत मिळून देवून तसेच त्यांना अनुदान इत्यादी देवून त्यांची आर्थिक परिस्थिती सुधारण्यास हातभार लावणे. हाच या कार्यक्रमाचा मुळ उद्देश आहे. हा कार्यक्रम राबविण्यासाठी शासनाने जिल्हा पातळीवर ग्रामीण विकास यंत्रणा स्थापन केली आहे.

## 18) इतर

### जिल्हा परिषद, महानगरपालिका व ग्रामपंचायत उत्पन्न, खर्च.

18.1 महानगरपालिका 15 ऑगस्ट 1983 या दिवशी अमरावती महानगरपालिका अस्तित्वात आली. 2014-2015 या वर्षाचे एकूण उत्पन्न 43763 लाख ₹ होते. तर खर्च 26079 लाख ₹ होता.

18.2 जिल्हा परिषद 2014-2015 मध्ये अमरावती जिल्हा परिषदेचे प्रत्यक्ष उत्पन्न 157316.95 लाख ₹ होते.तर खर्च 97373.32 लाख ₹ ऐवढा आहे.

18.3 नगरपालिका जिल्हयामध्ये एकूण 10 नगरपरिषदा आहे. नगर परिषदांची स्वनिर्मित उत्पन्नाची महत्वाची साधने म्हणजे जकात कर, घर व जमीनी यावरील कर, नगरपालिकेच्या मालमत्तेतून मिळालेला कर व इतर उत्पन्न ही होय. 2014-15 मध्ये जिल्हयातील एकूण नगरपालिकेचे उत्पन्न 26200.52 लाख ₹ व एकूण खर्च 15681.53 लाख ₹ होता.

18.4 ग्रामपंचायत जिल्हयामध्ये 843 ग्रामपंचायती कार्यरत आहे. जिल्हयातील सर्व ग्रामपंचायतीचा एकजित विचार केल्यास 2014-2015 या वर्षी उत्पन्न 13330.20 लाख ₹ होते. तर खर्च 4032.00 लाख ₹ झालेला आहे.

### 18.5 पोलीस

जिल्हयात कायदा व सुव्यस्था राखण्यासाठी सन 2014-2015 मध्ये एकूण 4742 पोलीस कर्मचारी कार्यरत आहेत जिल्हयात एकूण 39 पोलीस ठाणे, 12 आऊट पोस्ट, पोलीस चौकी 22 आहेत.

### 18.6 प्रेक्षणीय स्थळे

जिल्हयामध्ये चिखलदरा व कोलखास ही प्रेक्षणीय स्थळे असून, कोंडण्यपुर, रिघदपुर, नांदगांव खंडेश्वर, मुक्तागिरी, जहाँगिरपुर, ऋणमोचन व सालबर्डी इत्यादी धार्मिक व प्रेक्षणीय स्थळे आहेत.

### 18.7 वृत्तपत्रे व नियतकालिके

जिल्हयात 2014-2015 यामध्ये 35 दैनिक, 72 साप्ताहिके प्रकाशित करण्यांत येतात.

### 18.8 करमणुक करापासुन उत्पन्न

जिल्हयात 2014-2015 या वर्षामध्ये एकूण 19 कायम स्वरूपी, 1 फिरती चित्रपटगृहे सुरू आहेत. करमणुक करापासुन 2014-2015 या वर्षामध्ये 44443 हजार ₹ वसुल करण्यात आले.

-----\*\*\*\*\*-----

# दृष्टिक्षेपात अमरावती जिल्हा

जिल्हा सामाजिक व आर्थिक समालोचन मार्च-2015

दृष्टिक्षेपात जिल्हा अमरावती

अ.क्र.	बाब	परिमाण	जिल्हा	महाराष्ट्र
1	2	3	4	5
<b>एक</b>	<b>प्राकृतिक रचना</b>			
1	भौगोलिक स्थान			
	1.1 उत्तर अक्षांश	अंश	20.32-21.46	16.4 - 22.1
	1.2 पूर्व रेखांश	अंश	76.37-78.27	72.6 - 80.9
	1.3 क्षेत्रफळ	ह.चौ.कि.मी.	12	308
2	प्रशासकीय रचना			
	2.1 तालुके (जनगणना-2011)	संख्या	14	355@@
	2.2 शहरे (गणना शहरांसह) (जनगणना-2011)	संख्या	12	534
	2.3 वस्ती असलेली गावे (जनगणना-2011)	संख्या	1637	40959
	2.4 निर्जन गावे (जनगणना-2011)	संख्या	360	2706
@@ मुंबई व मुंबई उपनगर जिल्हयामधील ३ तहसिल वगळून				
<b>दोन</b>	<b>स्थानिक स्वराज्य संस्था</b>			<b>(2014-15)<sup>\$</sup></b>
1	महानगरपालिका	संख्या	1	26
2	नगरपरिषदा	संख्या	10	226
3	कटकमंडळे	संख्या	0	7
4	पंचायत समित्या	संख्या	14	351
5	ग्रामपंचायती	संख्या	843	27873
6	नगरपंचायत	संख्या	-	13
\$ राज्य निवडणूक आयोगाच्या अहवालानुसार				
<b>तीन</b>	<b>लोकसंख्या</b>			
1	ग्रामीण	हजार	1851	61556
2	नागरी	हजार	1037	50818
3	एकूण	हजार	2888	112374
4	पुरुष	हजार	1481	58243
5	स्त्रिया	हजार	1407	54131
6	स्त्रिया प्रति हजार पुरुष	संख्या	951	929
7	अनुसूचित जातींची लोकसंख्या	हजार	506.37	13276
	7.1 एकूण लोकसंख्येशी प्रमाण	टक्के	17.53	11.8
8	अनुसूचित जमातींची लोकसंख्या	हजार	404.12	10510
	8.1 एकूण लोकसंख्येशी प्रमाण	टक्के	13.99	9.4
9	घनता (लोकसंख्या प्रति चौ.कि.मी.) (जनगणना-2011)	संख्या	237	365

अ.क्र.	बाब	परिमाण	जिल्हा	महाराष्ट्र
1	2	3	4	5
10	साक्षरतेचे प्रमाण			
	10.1 ग्रामीण	टक्के	85.07	77
	10.2 नागरी	टक्के	91.48	88.7
	10.3 एकूण	टक्के	87.38	82.34
	10.4 पुरुष	टक्के	91.46	88.38
	10.5 स्त्रिया	टक्के	83.10	75.87
	10.6 साक्षरतेमध्ये महाराष्ट्राचा देशात क्रमांक	क्रम संख्या	-	बारावा
11	दारिद्र्य रेषेखालील ग्रामीण कुटुंबे (2002)	लाख	2.08	45.19
<b>चार</b>	<b>जिल्हा उत्पन्न अंदाज</b>			
1	चालू किंमतीनुसार		2013-14	2013-14 <sup>+</sup>
	1.1 एकूण उत्पन्न (स्थूल)	कोटी ₹	26911	1510132
	1.2 दरडोई उत्पन्न (स्थूल)	₹	-	129526
	1.3 एकूण उत्पन्न (निव्वळ)	कोटी ₹	24692	1365149
	1.4 दरडोई उत्पन्न (निव्वळ)	₹	79945	117091
2	स्थिर किंमतीनुसार (2004-05)			2013-14 <sup>+</sup>
	2.1 एकूण उत्पन्न (स्थूल)	कोटी ₹	14837	896767
	2.2 दरडोई उत्पन्न (स्थूल)	₹	-	76917
	2.3 एकूण उत्पन्न (निव्वळ)	कोटी ₹	13548	805593
	2.4 दरडोई उत्पन्न (निव्वळ)	₹	-	69097
+ पहिले सूधारित अंदाज				
<b>पाच</b>	<b>कृषि</b>		<b>2007-08 अस्थायी</b>	<b>2013-14<sup>*</sup></b>
1	भौगोलिक क्षेत्र	हजार हेक्टर	1168	30758
2	जंगलव्याप्त क्षेत्र	हजार हेक्टर	321	5206
3	जंगलव्याप्त क्षेत्राचे भौगोलिक क्षेत्राशी प्रमाण	टक्के	27.45	16.93
4	शेतीला उपलब्ध नसलेली जमीन			
	4.1 बिगर- शेती वापराखालील	हजार हेक्टर	14	1460
	4.2 पडीत आणि लागवाडीलायक नसलेली	हजार हेक्टर	26	1724
	4.3 एकूण (4.1 + 4.2)	हजार हेक्टर	40	3184

अ.क्र.	बाब	परिमाण	जिल्हा	महाराष्ट्र
1	2	3	4	5
5	पडीत जमिनीव्यतिरिक्त लागवड न केलेली इतर जमीन		2007-08*	2013-14*
	5.1 कायम गुरेचरण व इतर	हजार हेक्टर	29	1242
	5.2 झाडे-झुडपांखालील	हजार हेक्टर	8	250
	5.3 लागवडीलायक परंतु पडीत	हजार हेक्टर	50	915
6	पडीत जमीन		2007-08*	
	6.1 चालू पड	हजार हेक्टर	16	1401
	6.2 इतर पड	हजार हेक्टर	75	1192
7	पिकाखालील क्षेत्र		2007-08*	
	7.1 पिकाखालील निव्वळ क्षेत्र	हजार हेक्टर	602	17386
	7.2 दुसोटा क्षेत्र	हजार हेक्टर	110	6012
	7.3 एकूण पिकाखालील क्षेत्र	हजार हेक्टर	712	23380
8	ओलिता खालील क्षेत्र		2007-08*	2012-13*
	8.1 निव्वळ ओलित क्षेत्र	हजार हेक्टर	69	उ.ना.
	8.2 एकूण ओलित क्षेत्र	हजार हेक्टर	126	उ.ना.
9	महत्वाच्या पिकाखालील क्षेत्र		2007-08*	2013-14*
	9.1 तृणधान्ये	हजार हेक्टर	122	8108
	9.2 कडधान्ये	हजार हेक्टर	170	3653
	9.3 तेलबिया	हजार हेक्टर	100	4182
	9.4 ऊस (तोडणी क्षेत्र)	हजार हेक्टर	0.4	937
	9.5 कापूस	हजार हेक्टर	214	4160
10	पर्जन्य (सरासरी) 2014	मि.मी.	715.86	1292.12
11	जमीन वहिती धारण संख्या		(2010-2011)	
	11.1 क्षेत्र 2 हेक्टरपेक्षा कमी	हजार हे	338.9	8925
	11.2 क्षेत्र 2 ते 10 हेक्टर	हजार हे	346.7	9758
	11.3 क्षेत्र 10 हेक्टरपेक्षा जास्त	हजार हे	32	1084
*अंदाजित				
सहा	अंशतः व पूर्णतः सिंचन क्षमता निर्माण झालेले पाटबंधारे प्रकल्प व त्यांखालील लाभक्षेत्र जून 2014 पर्यंत			
1	मोठे पाटबंधारे प्रकल्प	संख्या	1	105 <sup>\$</sup>
	1.1 लाभक्षेत्र	हजार हेक्टर	104	2585 <sup>*@</sup>
2	मध्यम पाटबंधारे प्रकल्प	संख्या	7	299 <sup>\$</sup>
	2.1 लाभक्षेत्र	हजार हेक्टर	62	898 <sup>*@</sup>
3	लघु पाटबंधारे प्रकल्प (राज्यक्षेत्र)	संख्या	49	3507 <sup>\$</sup>
	3.1 लाभक्षेत्र	हजार हेक्टर	44	1320 <sup>*@</sup>
4	लाभ क्षेत्रातील विहिरीखाली भिजणारे अतिरिक्त सिंचन क्षेत्र (2010-11)*	हजार हेक्टर	47	1118
<p>\$ पूर्ण व प्रगतीपथावरील घटकांची अस्थायी संख्या, * अंदाजित, @ चितळे समितीच्या शिफारशीनुसार महाराष्ट्र जलसंधारण विकास केंद्र यांनी मुख्य अभियंता, जल संधारण विकास यांचेकडून प्राप्त माहितीवर आधारित केलेल्या परिगणनेनुसार.</p>				

अ.क्र.	बाब	परिमाण	जिल्हा	महाराष्ट्र
1	2	3	4	5
<b>सात पशुसंवर्धन (पशुगणना - (2012))</b>				
1	एकूण पशुधन	हजार	1032	32489*
2	गो जातीय	हजार	536	15484
3	महिषवर्गीय	हजार	125	5594
4	मेंढ्या व शेळ्या	हजार	362	11016
5	कोंबड्या व बदके	हजार	665	77795 @
*इतर पशुधनासह (इतर पशुधन या बाबीमध्ये डुकरे, घोडे व शिंगरे, खेचरे, उंट, गाढवे यांचा समावेश आहे.) @कोंबड्या व बदके यामध्ये तुर्की, क्वेल व इतर कुक्कुटपक्षी व पोल्ट्रीफार्म मधील पक्षी समाविष्ट आहेत.				
<b>आठ</b>	<b>सहकार क्षेत्र</b>	31/03/2014*		
1	सहकारी संस्था	संख्या	2980	230295
2	प्राथमिक कृषि सहकारी पतसंस्था	संख्या	576	21185
	2.1 सभासद संख्या	हजार	362	15701
	2.2 दिलेली कर्जे	लाख ₹	6551	856700
	2.2 येणे कर्जे	लाख ₹	5288	1075300
3	सहकारी दुग्धसंस्था	संख्या	477	26577 *
*अस्थायी				
<b>नऊ</b>	<b>बीज</b>	31/03/2015		
1	विद्युतीकरण झालेली गावे	संख्या	1961	40897
2	बीज पुरवठा केलेले कृषी पंप संच	हजार	उ.ना.	3812
3	विजेचा वापर	2014-15		2013-14
	3.1 घरगुती	दशलक्ष कि.वॅ.तास	452	23679
	3.2 वाणिज्यिक	दशलक्ष कि.वॅ.तास	72	12469
	3.3 औद्योगिक	दशलक्ष कि.वॅ.तास	123	38949
	3.4 कृषि	दशलक्ष कि.वॅ.तास	435	21725
	3.5 इतर	दशलक्ष कि.वॅ.तास	191	6167
	3.6 एकूण (3.1 ते 3.5)	दशलक्ष कि.वॅ.तास	1273	102989



अ.क्र.	बाब	परिमाण	जिल्हा	महाराष्ट्र
1	2	3	4	5
दहा	परिवहन व दळणवळण	31/03/2014		
1	रेल्वे मार्गाची एकूण लांबी	कि.मी.	उ.ना.	6103
2	रस्त्यांनी जोडलेली गावे			
	2.1 बारमाही	संख्या	1637	40192
	2.2 हंगामी	संख्या	उ.ना.	653
3	रस्त्यांची लांबी (पृष्ठांकित)	2014-15	2013-14	
	3.1 राष्ट्रीय महामार्ग	कि.मी.	74.20	5858
	3.2 राज्य महामार्ग	कि.मी.	1583.68	40300 *
	3.3 प्रमुख जिल्हामार्ग	कि.मी.	1634.59	50232
	3.4 इतर जिल्हामार्ग	कि.मी.	1167.54	52761
	3.5 ग्रामीण रस्ते / इतर रस्ते	कि.मी.	3765.07	114557
	3.6 एकूण (3.1 ते 3.5)	कि.मी.	8225.08	263708
*राज्य महामार्गात प्रमुख राज्य महामार्गाचा समावेश आहे.				
अकरा	नोंदणीकृत कारखाने व रोजगार			
1	नोंदणीकृत कारखाने (2013)	संख्या	411	44859
2	नोंदणीकृत चालू कारखाने (2013)	संख्या	385	37339
	(त्यांतील कामगार)	संख्या	4610	2056471
3	साखर कारखाने (31मार्च2014)*	संख्या	1	202
	(साखरेचे उत्पादन) (2014)*	हजार मे. टन	-	56.52
4	सहकारी सूत गिरण्या (2014)*	संख्या	1	149*
*31 मार्च, 2014 रोजीची उस्थायी आकडेवारी				
बारा	कर्मचारी गणना (1 जुलै 2008 रोजी भरलेली पदे)	31/03/2015	1जुलै 2008	
1	शासकीय	हजार	22.48	593
2	जिल्हा परिषदा	हजार	उ.ना.	468
3	नगर परिषदा	हजार	उ.ना.	52
4	महानगरपालिका (मुंबई म.न.पा.वगळून)	हजार	उ.ना.	106

अ.क्र.	बाब	परिमाण	जिल्हा	महाराष्ट्र
1	2	3	4	5
तेरा	शिक्षण क्षेत्र * अस्थायी	2014-15*		
1	प्राथमिक शिक्षण			
	1.1 एकूण शाळा	संख्या	2590	97072
	1.2 विद्यार्थी	हजार	381	16167
	1.3 शिक्षक	हजार	13	506
	1.4 प्रति शिक्षक विद्यार्थी	संख्या	29	31.9
2	माध्यमिक शिक्षण (उच्च माध्यमिक सह)			
	2.1 एकूण शाळा	संख्या	964	24463
	2.2 विद्यार्थी	हजार	164	6171
	2.3 शिक्षक	हजार	6	219
	2.4 प्रति शिक्षक विद्यार्थी	संख्या	27	28.1
3	उच्च शिक्षण\$			
	3.1 संस्था	संख्या	117	2945
	3.2 एकूण विद्यार्थी	हजार	70	1586
4	तांत्रिक व व्यवसाय शिक्षण	2014-15		
	4.1 व्यवसाय पदवी शिक्षण संस्था	संख्या	12	962
	(प्रवेश क्षमता)	संख्या	4980	193860
	4.2 व्यवसाय पदविका शिक्षण संस्था	संख्या	13	916
	(प्रवेश क्षमता)	संख्या	4510	216140
	4.3 शासकीय औद्योगिक प्रशिक्षण संस्था	संख्या	14	417
	(प्रवेश क्षमता)	संख्या	4061	92433
	4.4 अशासकीय औद्योगिक प्रशिक्षण संस्था	संख्या	7	411
	(प्रवेश क्षमता)	संख्या	896	31185
चौदा	सार्वजनिक आरोग्य	2014-15		2013
1	रुग्णालये	संख्या	19	1395
2	दवाखाने	संख्या	119	3087
3	प्राथमिक आरोग्य केंद्रे	संख्या	56	1811 *
4	प्राथमिक आरोग्य उपकेंद्रे	संख्या	332	10580 *
5	प्राथमिक आरोग्य पथके	संख्या	उ.ना.	193

अ.क्र.	बाब	परिमाण	जिल्हा	महाराष्ट्र
1	2	3	4	5
<b>पंधरा</b>	<b>आदिवासी कल्याणकारी योजना</b>		<b>2014-15</b>	
1	आदिवासी आश्रमशाळा	संख्या	उ.ना.	1085
	(त्यांतील विद्यार्थी)	संख्या	उ.ना.	450098
<b>सोळा</b>	<b>मागासवर्गीयांसाठी कल्याणकारी योजना</b>		<b>2014-15</b>	
1	मागासवर्गीयांसाठी वसतिगृहे (शासकीय)	संख्या	91	2754
	(त्यांतील विद्यार्थी)	संख्या	5607	136015
<b>सतरा</b>	<b>सार्वजनिक वितरण व्यवस्था</b>		<b>2014-15</b>	
1	रास्त भावाची दुकाने	संख्या	1906	51193
2	पुरविलेला एकूण साठा			
	2.1 गहू	लाख टन	1.275	25.19
	2.2 तांदूळ	लाख टन	0.923	21.96
3	शासकीय गोदामे	संख्या	20	1005
	(साठवण क्षमता)	हजार टन	13.45	608

\*\*\*

--::-- जिल्हा नियोजनाचा आढावा --::--

### जिल्हा : अमरावती

**अमरावती** जिल्हयाच्या विकास कामासाठी जिल्हा नियोजन समिती , जिल्हाधिकारी कार्यालय हे नियोजन करीत असून जिल्हयातील केंद्र पुरस्कृत योजना, राज्य शासनाच्या योजना, जिल्हा परीषदेकडील योजना, विशेष घटक योजना, आदिवासी उपयोजना इत्यादी योजना राबविण्यासाठी जिल्हा नियोजन समिती कार्य करीत आहे. त्यासाठी जिल्हा वार्षिक योजना प्रारूप सन 2015 - 2016 अ) सर्वसाधारण योजना ब) अनुसूचित जाती उपयोजना क) आदिवासी उपयोजना व आदिवासी उपयोजना क्षेत्र बाह्य योजना (ओटीएसपी) आराखडयास मान्यता देणे बाबत

**अ) सर्वसाधारण योजना :** शासनाने सन 2015-2016 ची वित्तीय मर्यादा 21792 लक्ष निश्चित केली असल्याने ₹21792 लक्ष चे मर्यादेतच सर्वसाधारण योजनेचा प्रारूप वार्षिक आराखडा तयार करण्यात आलेला आहे.

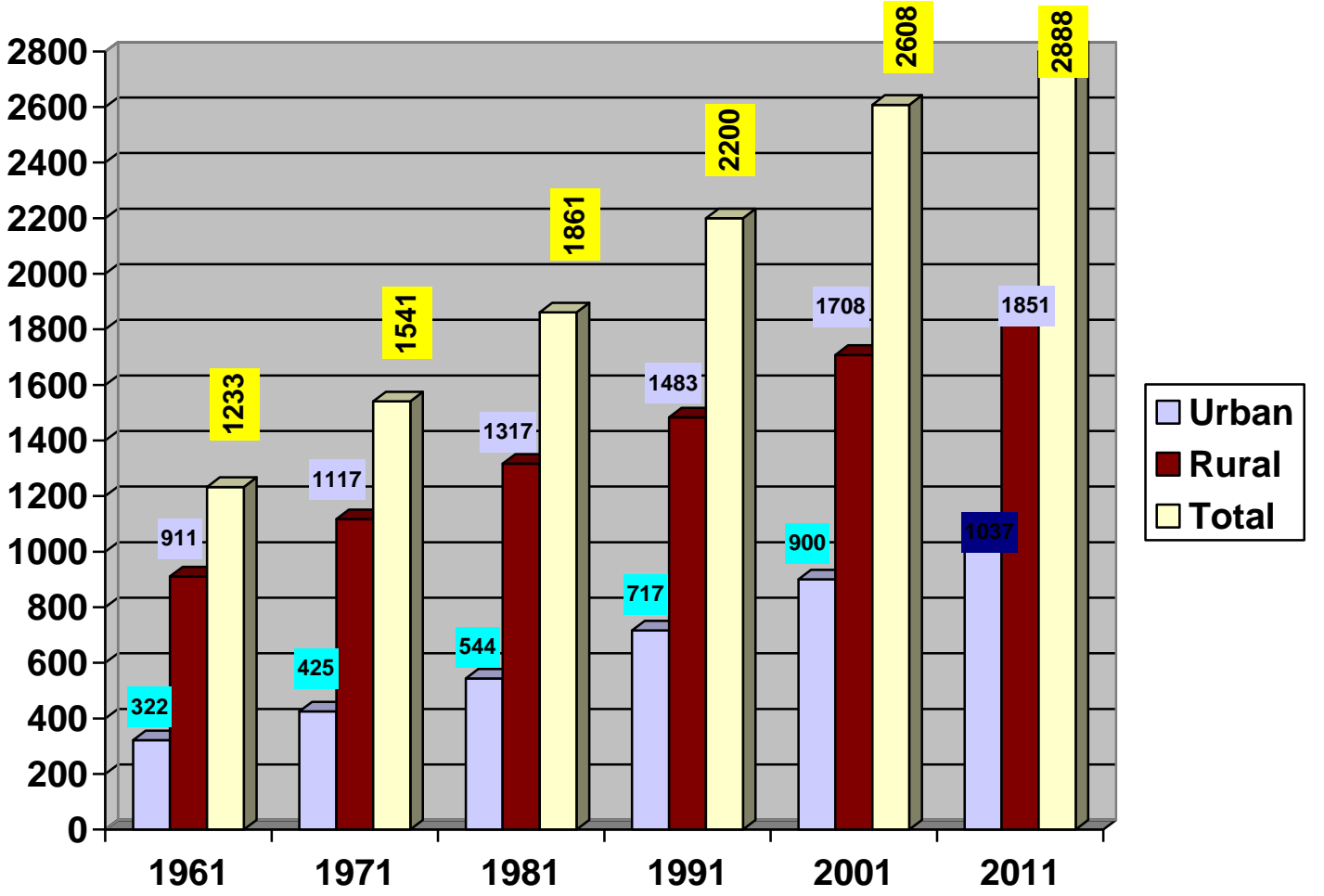
**ब) अनुसूचित जाती उपयोजना :** शासनाने सन 2015 - 2016 ची वित्तीय मर्यादा 9143 लक्ष निश्चित केली असल्याने ₹. 9143 लक्ष चे मर्यादेतच अनुसूचित जाती उपयोजनेचा प्रारूप वार्षिक आराखडा तयार करण्यात आलेला आहे.

**क) आदिवासी उपयोजना व आदिवासी उपयोजना क्षेत्र बाह्य योजना (ओटीएसपी) :** शासनाने सन 2015 - 2016 ची वित्तीय मर्यादा 12147.89 लक्ष निश्चित केली असल्याने ₹. 12147.89 लक्ष चे मर्यादेतच आदिवासी उपयोजना व आदिवासी उपयोजना क्षेत्र बाह्य (ओटीएसपी) योजनेचा प्रारूप वार्षिक आराखडा तयार करण्यात आलेला आहे.

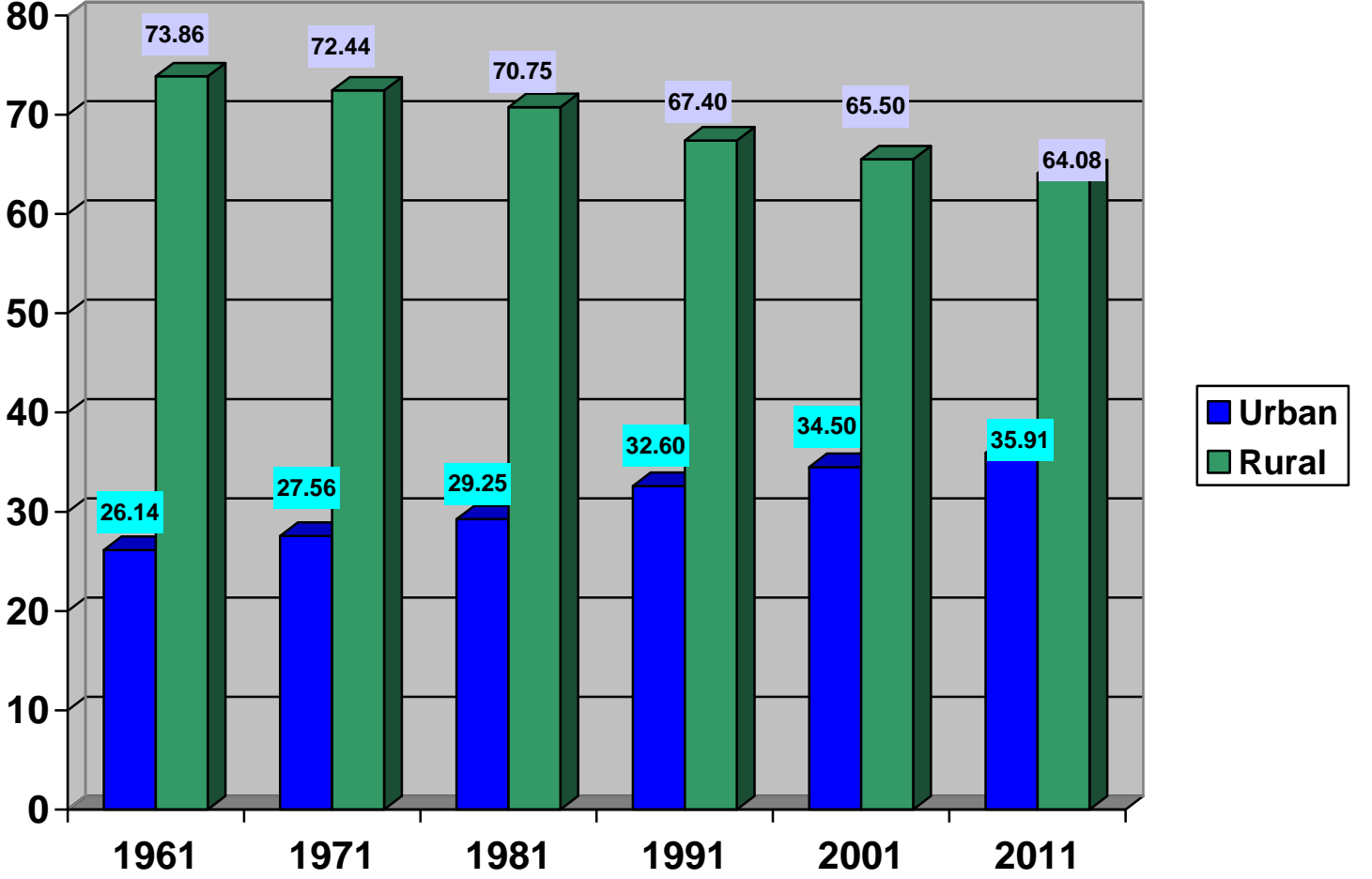
सन 2014 - 2015 या वर्षामध्ये विविध विकास शिर्षाखाली योजनांतर्गत झालेला खर्च खालील प्रमाणे आहे. अ) सर्वसाधारण योजनेअंतर्गत एकूण ₹. 17487.7 लक्ष , आदिवासी उपयोजना अंतर्गत ₹. 7725.77 लक्ष , आदिवासी उपयोजना क्षेत्राबाहेरील योजनेअंतर्गत ₹. 2497.38 लक्ष तसेच अनुसूचित जाती उपयोजना अंतर्गत ₹ 7339.32 लक्ष एवढा खर्च करण्यात आहे. म्हणजेच विकास कामावर सर्व योजनावर जिल्हयात एकूण ₹. 35050.17 लक्ष एवढा खर्च करण्यात आला आहे.

□

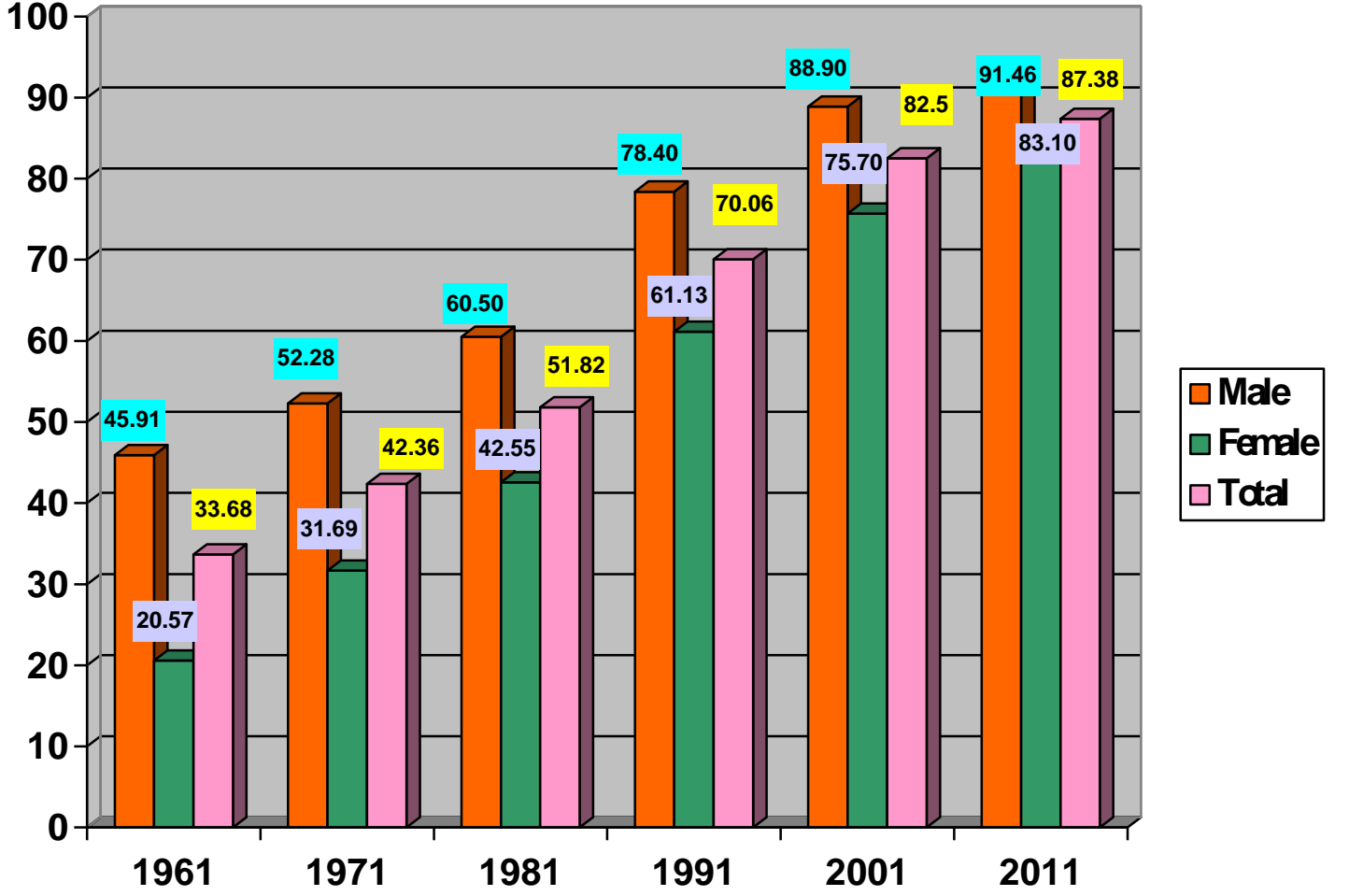
आलेख क्रमांक - 1  
जिल्ह्याची लोकसंख्या  
जनगणनेनुसार (आकडे हजारात)



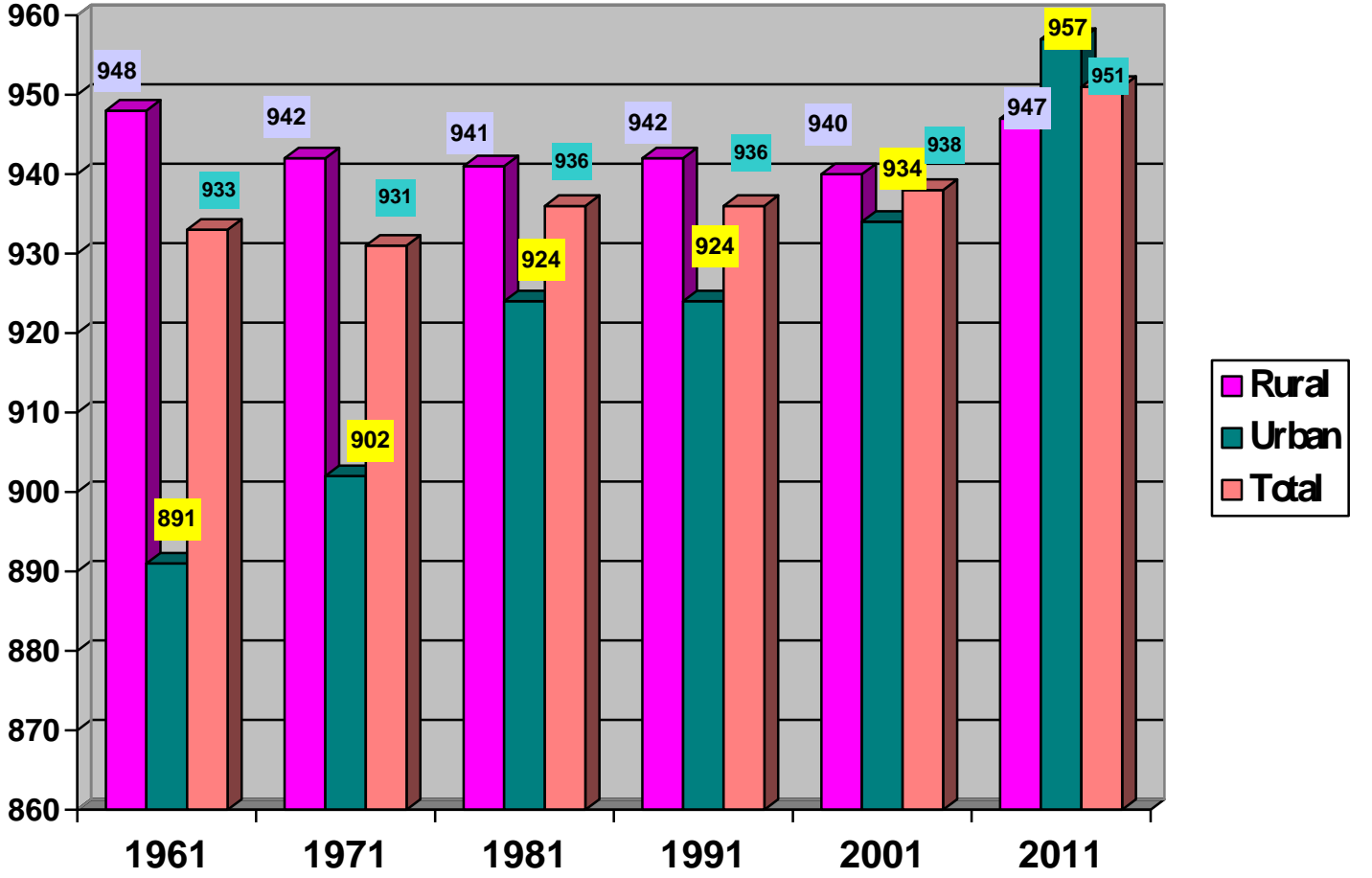
आलेख क्रमांक - 2  
जिल्ह्यातील नागरी व ग्रामीण लोकसंख्येचे प्रमाण  
जनगणनेनुसार ( टक्केवारी )



आलेख क्रमांक - 3  
जिल्ह्यातील साक्षरतेचे प्रमाण  
जनगणनेनुसार ( टक्केवारी )



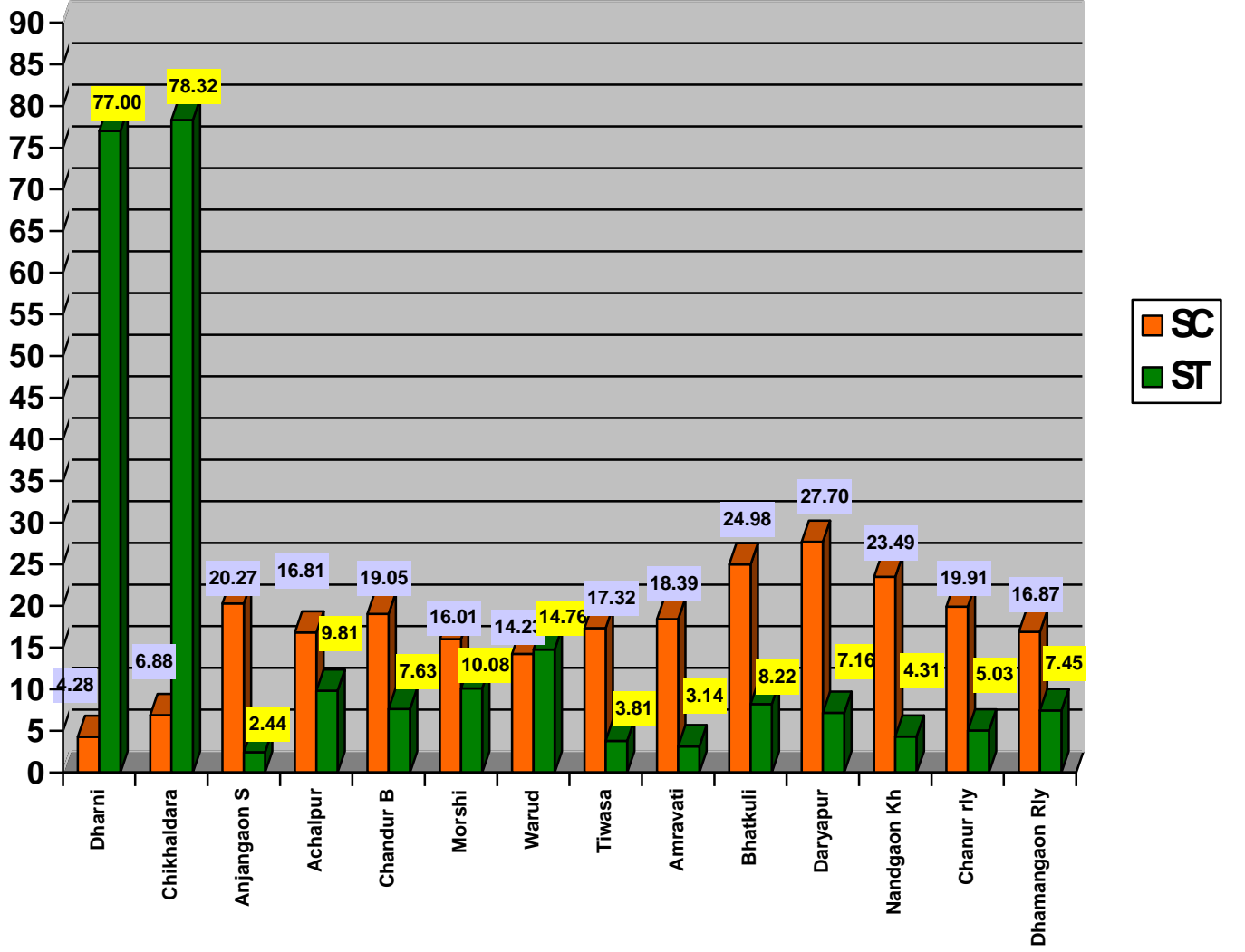
आलेख क्रमांक - 4  
जिल्ह्यातील स्त्री पुरुष प्रमाण  
जनगणनेनुसार





आलेख क्रमांक - 5

जिल्ह्यातील अनुसुचित जाती / जमातीच्या लोकसंख्येची तालुकानिहाय टक्केवारी (जनगणना 2011 नुसार)



## भाग - 2

# सांख्यिकीय तक्ते

# निवडक निर्देशक

तक्ता क्र. 1.1  
निवडक निर्देशक

जिल्हा - अमरावती

संदर्भ कालावधी - 1960-61 ते 2014-15

अ.क्र	बाब	परिमाण	संदर्भ वर्ष						
			1960-61	1970-71	1980-81	1990-91	2000-01	2010-11	2014-15
(1)	(2)	(3)	(4)	(5)	(6)	(7)	(8)	(9)	(10)
<b>एक</b>	<b>क्षेत्रफळ व लोकसंख्या</b>		1961	1971	1981	1991	2001	2001	2011
1	क्षेत्रफळ	चौ.कि.मी.	12212	12212	12212	12212	12210	12210	12210
2	गावे	संख्या	1968	1978	1999	1996	1996	1996	1997
3	शहरे	संख्या	13	13	12	11	11	11	12
4	एकूण लोकसंख्या	हजार	1233	1542	1861	2200	2607	2607	2888
5	लोकसंख्येचे प्रमाण	शहरी	26.14	27.56	29.25	32.60	34.50	35.91	35.91
		ग्रामिण							
6	घनता (लोकसंख्या प्रति चौ.कि.मी.)	शहरी	101	126	152	180	214	214	237
		ग्रामिण							
7	स्त्रिया प्रति एक हजार पुरुष	संख्या	933	931	936	936	938	938	951
<b>दोन</b>	<b>साक्षरतेचे प्रमाण</b>		1961	1971	1981	1991	2001	2001	2011
1	पुरुष	टक्के	45.91	52.28	60.50	78.40	88.9	88.9	91.46
2	स्त्रिया	टक्के	20.57	31.69	42.55	61.13	75.70	75.70	83.10
3	एकूण	टक्के	33.68	42.36	51.82	70.06	82.50	82.50	87.38
4	ग्रामीण	टक्के	29.47	38.02	47.71	64.99	69.20	69.20	85.07
5	नागरी	टक्के	45.58	53.75	61.78	80.35	88.80	88.80	91.48
<b>तीन</b>	<b>स्थानिक स्वराज्य संस्था</b>								
1	महानगरपालिका	संख्या	-	-	-	1	1	1	1
2	नगरपरिषदा	संख्या	13	13	13	10	10	10	10
3	कटक मंडळे	संख्या	-	-	-	-	-	-	-
4	पंचायत समित्या	संख्या	13	13	13	13	14	14	14
5	ग्राम पंचायती	संख्या	724	737	803	813	834	843	843
<b>चार</b>	<b>क्षेत्रवार जिल्हा व दरडोई उत्पन्न (चालू किंमतीनुसार)</b>								
1	निव्वळ जिल्हा उत्पन्न	कोटी ₹	उ.ना.	उ.ना.	उ.ना.	उ.ना.	उ.ना.	1546	24692
2	निव्वळ दरडोई उत्पन्न	₹	उ.ना.	उ.ना.	उ.ना.	उ.ना.	उ.ना.	52551	79945
3	राज्याच्या उत्पन्नात जिल्हाचा हिस्सा	टक्के	उ.ना.	उ.ना.	उ.ना.	उ.ना.	उ.ना.	1.89	1.8
<b>पाच</b>	<b>कृषि व सिंचन</b>								
1	ओलिताखालील क्षेत्र	शंभर हेक्टर	उ.ना.	उ.ना.	उ.ना.	उ.ना.	उ.ना.	उ.ना.	उ.ना.
2	लागवडीलायक क्षेत्र	--"--	उ.ना.	उ.ना.	उ.ना.	उ.ना.	77982	उ.ना.	उ.ना.
3	ओलिताखालील क्षेत्राची एकूण क्षेत्रफळाशी टक्केवारी		उ.ना.	उ.ना.	उ.ना.	उ.ना.	6.38	उ.ना.	उ.ना.
4	लागवडीखालील क्षेत्राची एकूण क्षेत्रफळाशी टक्केवारी		उ.ना.	उ.ना.	उ.ना.	उ.ना.	74.32	उ.ना.	उ.ना.
5	ओलिताखालील क्षेत्राची एकूण लागवडीखालील क्षेत्रफळाशी टक्केवारी		उ.ना.	उ.ना.	उ.ना.	उ.ना.	9.83	उ.ना.	उ.ना.

पुढे चालू..

अ.क्र	बाब	परिमाण	संदर्भ वर्ष						
			1960-61	1970-71	1980-81	1990-91	2000-01	2010-11	2014-15
(1)	(2)	(3)	(4)	(5)	(6)	(7)	(8)	(9)	(10)
<b>3 पिकाखालील एकूण क्षेत्र</b>									
3.1	तृणधान्ये	शंभर हे.	उ.ना.	उ.ना.	2554	2333	115	उ.ना.	उ.ना.
3.2	कडधान्ये	--"--	उ.ना.	उ.ना.	797	1905	52	उ.ना.	उ.ना.
3.3	तेलबिया	--"--	उ.ना.	उ.ना.	90	734	205	उ.ना.	उ.ना.
3.4	ऊस	--"--	-	-	-	-	44	उ.ना.	उ.ना.
3.5	कापूस	--"--	3380	3680	3530	3730	14	उ.ना.	उ.ना.
4	पिकांखालील निव्वळ क्षेत्र	--"--	उ.ना.	उ.ना.	7219	7558	7533	उ.ना.	उ.ना.
5	दुसोटा क्षेत्राचे निव्वळ पेरलेल्या क्षेत्राशी प्रमाण	टक्के	0.66	.041	उ.ना.	3.36	26.96	उ.ना.	उ.ना.
6	सिंचनाखालील स्थूल क्षेत्र	शंभर हे.	70	150	390	580	940	उ.ना.	उ.ना.
7	सिंचनाखालील स्थूल क्षेत्राचे एकूण पिकाखालील स्थूल क्षेत्राशी प्रमाण	टक्के	0.99	2	6	4.39	9.83	उ.ना.	उ.ना.
8	निव्वळ सिंचन क्षेत्र	शंभर हे.	70	140	280	293	780	उ.ना.	उ.ना.
9	कालव्यांद्वारे सिंचित क्षेत्र	--"--	-	-	10	27	63	उ.ना.	उ.ना.
10	विहिरींद्वारे सिंचित क्षेत्र		70	150	260	291	717	उ.ना.	उ.ना.
11	इतर साधनांनी सिंचित क्षेत्र	--"--	-	-	-	-	-	उ.ना.	उ.ना.
<b>सहा</b>	<b>कृषि अवजारे (कृषि गणना)</b>		<b>1972</b>	<b>1977</b>	<b>1982</b>	<b>1987</b>	<b>1992</b>	<b>2003</b>	<b>2012</b>
1	लाकडी नांगर	हजार	38	43	40	45	50	26	उ.ना.
2	लोखंडी नांगर	हजार	16	19	21	29	33	26	उ.ना.
3	बैलगाड्या	हजार	-	57	54	51	50	85	उ.ना.
4	ट्रॅक्टर	हजार	-	-	1	1	1	3	उ.ना.
5	सिंचनाकरिता तेलावर चालणारे पंप	हजार	1	2	2	1	1	1	उ.ना.
6	सिंचनाकरिता विद्युत्पंप	हजार	9	19	28	34	33	22	उ.ना.
<b>सात</b>	<b>उसाचे चरक</b>								
7.1	शक्तीवर चालणारे	संख्या	33	61	41	53	73	167	उ.ना.
7.2	बैलाच्या मदतीने	संख्या	70	45	38	28	53	0	उ.ना.
<b>आठ</b>	<b>पशुधन (पशुगणना)</b>		<b>1972</b>	<b>1977</b>	<b>1982</b>	<b>1987</b>	<b>1992</b>	<b>2003</b>	<b>2012</b>
1	एकूण पशुधन	हजार	780	960	974	1076	1092	998	1032
2	दुभत्या गायी	--"--	64	68	74	77	76	71	91
3	दुभत्या म्हशी	--"--	22	30	29	32	36	38	45
4	शेळ्या व मेंढ्या	--"--	186	280	285	320	319	314	362
5	कोंबड्या व तत्सम पक्षी	--"--	185	30	268	292	311	432	665

पुढे चालु..

अ.क्र	बाब	परिमाण	संदर्भ वर्ष						
			1960-61	1970-71	1980-81	1990-91	2000-01	2010-11	2014-15
(1)	(2)	(3)	(4)	(5)	(6)	(7)	(8)	(9)	(10)
<b>नऊ</b>	<b>मत्स्य व्यवसाय</b>								
1	एकूण मत्स्य उत्पादन	मे. टन	उ.ना	उ.ना	उ.ना	1450	3705	3792	4673
2	मच्छीमार सहकारी संस्था	संख्या	उ.ना	उ.ना	उ.ना	-	66	88	94
3	संस्थातील सभासद	संख्या	उ.ना	उ.ना	उ.ना	-	-	4734	5091
<b>दहा</b>	<b>सहकार क्षेत्र</b>								
<b>1</b>	<b>संस्था</b>								
1.1	कृषि पतसंस्था	संख्या	715	668	667	683	681	681	576
1.2	बिगर कृषि पतसंस्था	संख्या	140	292	339	305	357	414	381
1.3	उत्पादक संस्था	संख्या	उ.ना	उ.ना	295	433	570	782	797
1.4	पणन संस्था	संख्या	उ.ना	उ.ना	उ.ना	19	18	22	26
1.5	सामाजिक सेवा संस्था	संख्या	उ.ना	उ.ना	उ.ना	702	776	1448	1166
<b>2</b>	<b>सभासद</b>								
2.1	कृषि पतसंस्था	संख्या	41	126	224	268	310	357165	361773
2.2	बिगर कृषि पतसंस्था	संख्या	2	17	36	78	155	239904	186755
2.3	उत्पादक संस्था	संख्या	उ.ना	उ.ना	उ.ना	65	127	उ.ना	उ. ना.
2.4	पणन संस्था	संख्या	उ.ना	उ.ना	उ.ना	34	40	51107	51884
2.5	सामाजिक सेवा संस्था	संख्या	उ.ना	उ.ना	उ.ना	94	104	उ.ना	उ. ना.
<b>3</b>	<b>खेळते भांडवल</b>								
3.1	कृषि पतसंस्था	लाख ₹	184	2276	2253	11215	19788	उ.ना	11742
3.2	बिगर कृषि पतसंस्था	लाख ₹	0.27	160	578	2100	48331	107157	81797
3.3	पणन संस्था	लाख ₹	उ.ना	उ.ना	उ.ना	2131	1039	उ.ना	3572
3.4	उत्पादक संस्था	लाख ₹	उ.ना	उ.ना	उ.ना	730	886	651	उ. ना.
3.5	सामाजिक सेवा संस्था	लाख ₹	उ.ना	उ.ना	उ.ना	997	1292	उ.ना	उ. ना.
<b>4</b>	<b>दिलेली कर्जे</b>								
4.1	शेती पतसंस्था	लाख ₹	145	1582	782	1234	4282	5069	6551
4.2	बिगर शेती पतसंस्था	लाख ₹	उ.ना	उ.ना	उ.ना	उ.ना	1457	19282	31828
4.3	उत्पादक संस्था	लाख ₹	उ.ना	उ.ना	उ.ना	उ.ना	उ.ना	उ.ना	उ. ना.
4.4	पणन संस्था	लाख ₹	उ.ना	उ.ना	उ.ना	उ.ना	उ.ना	उ.ना	उ. ना.
4.5	सामाजिक सेवा संस्था	लाख ₹	उ.ना	उ.ना	उ.ना	उ.ना	उ.ना	उ.ना	उ. ना.
<b>अकरा</b>	<b>विजेचा वापर</b>								
1	घरगुती	ह.कि.वॅ.ता	4133	9053	16467	93593	203466	227826	452277
2	वाणिज्यिक	ह.कि.वॅ.ता	1031	उ.ना	7174	16892	113654	35671	72156
3	औद्योगिक	ह.कि.वॅ.ता	15958	उ.ना	18406	50802	86763	67239	123258
4	कृषि	ह.कि.वॅ.ता	-	उ.ना	5545	17319	242828	305745	434698
5	इतर	ह.कि.वॅ.ता	5078	उ.ना	3358	19303	16985	2296	190682
6	एकूण	ह.कि.वॅ.ता	26200	77110	50950	197909	663696	638777	1273071
7	विद्युतीकरण झालेली गावे	संख्या	146	714	1514	1996	1996	2002	1961
8	सौरउर्जा संच	संख्या	उ.ना	उ.ना	उ.ना	उ.ना	उ.ना	उ.ना	उ. ना.

पुढे चालू..

अ. क्र	बाब	परिमाण	संदर्भ वर्ष						
			1960-61	1970-71	1980-81	1990-91	2000-01	2010-11	2014-15
(1)	(2)	(3)	(4)	(5)	(6)	(7)	(8)	(9)	(10)
<b>बारा</b>	<b>वाहतूक व दळणवळण</b>								
1	रस्त्यांची एकूण लांबी	कि.मी.	1225	1944	2663	4800	7602	8650	8225.08
2	द.100 चौ.कि.मी. क्षेत्रामागे रस्त्यांची लांबी	कि.मी.	10	16	27	46	62	71	67.01
3	द.ला.लोकसंख्ये मागे रस्त्याची लांबी	कि.मी.	99	125	218	304	292	332	285
4	एकूण मालवाहतूक वाहने	संख्या	उ.ना	उ.ना	उ.ना	उ.ना	उ.ना	27316	41506
5	एकूण प्रवासी वाहने	संख्या	उ.ना	उ.ना	उ.ना	उ.ना	उ.ना	334430	507187
6	रेल्वे मार्गाची एकूण लांबी	कि.मी.	195	195	195	195	195	195	उ. ना.
7	डाक कार्यालये	संख्या	258	314	424	433	452	456	454
8	तार कार्यालये	संख्या	22	22	30	102	102	0	0
9	दूरध्वनी	संख्या	799	2027	4107	7418	62436	58089	44202
<b>तेरा</b>	<b>नोंदणीकृत कारखाने व रोजगार</b>								
1	चालू कारखाने	संख्या	86	98	113	277	312	335	385
2	कामगारांची दैनिक उपस्थिती	संख्या	7238	7082	9073	8713	7930	2059	1764
<b>चौदा</b>	<b>शिक्षण</b>								
<b>1</b>	<b>प्राथमिक</b>								
1.1	संस्था	संख्या	1147	1402	1519	1672	1880	2009	2590
1.2	विद्यार्थी	हजारात	125	187	253	308	323	266	381
1.3	शिक्षक	हजारात	4	6	7	7	9	8	13
1.4	प्रति शिक्षक विद्यार्थी	संख्या	28	29	37	41	37	33	29
<b>2</b>	<b>माध्यमिक व उच्च माध्यमिक</b>								
2.1	संस्था	संख्या	उ.ना	उ.ना	227	404	501	650	964
2.2	विद्यार्थी	हजारात	उ.ना	उ.ना	109	199	253	228	164
2.3	शिक्षक	हजारात	उ.ना	उ.ना	4	6	7	7	6
2.4	प्रति शिक्षक विद्यार्थी	संख्या	उ.ना	उ.ना	30	33	35	32	27
<b>3</b>	<b>महाविद्यालये</b>								
3.1	संस्था	संख्या	उ.ना	उ.ना	उ.ना	25	35	123	117
3.2	विद्यार्थी	हजारात	उ.ना	उ.ना	उ.ना	32	15	53	70
3.3	शिक्षक	हजारात	उ.ना	उ.ना	उ.ना	1018	368	1	0.9
3.4	प्रति शिक्षक विद्यार्थी	संख्या	उ.ना	उ.ना	उ.ना	31	41	53	78
<b>पंधरा</b>	<b>सार्वजनिक आरोग्य</b>								
1	दवाखाने	संख्या	127	141	167	178	125	119	119
2	रुग्णालये	संख्या	13	21	28	28	43	19	19
3	प्राथमिक आरोग्य केंद्रे	संख्या	14	14	21	54	58	56	56
4	प्राथमिक आरोग्य उपकेंद्रे	संख्या	-	-	-	-	-	333	332
5	खाटा	संख्या	761	871	1259	1472	1682	2051	2742
6	दर लाख लोकसंख्येमागे खाटा	संख्या	49	56	81	79	65	78	95
<b>सोळा</b>	<b>संकीर्ण</b>								
1	बँक शाखा	संख्या	25	49	76	145	148	161	326
2	दूरदर्शन केबल चालक	संख्या	उ.ना	उ.ना	उ.ना	उ.ना	उ.ना	237	436
3	दूरदर्शन केबल धारक	संख्या	उ.ना	उ.ना	उ.ना	उ.ना	उ.ना	35196	57549
4	गोबर गॅस संयंत्रे	संख्या	उ.ना	उ.ना	उ.ना	उ.ना	उ.ना	उ.ना	उ. ना.

आधार :- जिल्हा सांख्यिकी कार्यालय, अमरावती

तक्ता क्र. 1.2  
जिल्हातील महत्वाची सांख्यिकी

जिल्हा : अमरावती										संदर्भ वर्ष : 2014-15		
अ. क्र.	तालुका	गावांची संख्या (2011 प्रमाणे)	ग्रामपंचायतींची संख्या		नगरपालिकांची संख्या			पिण्याच्या पाणी पुरवठ्याची सुविधा असलेल्या गावांची संख्या	बारमाही रस्ते असलेल्या गावांची संख्या	आठमाही रस्ते असलेल्या गावांची संख्या	रस्त्यांचा संपर्क नसलेल्या गावांची संख्या	पंतप्रधान ग्रामसडक योजनेतर्गत लाभ दिलेल्या गावांची संख्या
			गट	स्वतंत्र	'अ' वर्ग	'ब' वर्ग	'क' वर्ग					
(1)	(2)	(3)	(4)	(5)	(6)	(7)	(8)	(9)	(10)	(11)	(12)	(13)
1	धारणी	156	49	14	0	0	0	159	152	उ.ना	उ.ना	0
2	चिखलदरा	193	50	3	0	0	1	159	161	उ.ना	उ.ना	0
3	अंजनगाव सु.	127	34	15	0	1	0	105	105	उ.ना	उ.ना	6
4	अचलपूर	171	44	25	1	0	0	145	140	उ.ना	उ.ना	0
5	चांदूरबाजार	169	41	27	0	0	1	139	136	उ.ना	उ.ना	0
6	मोशी	166	26	41	0	0	1	90	104	उ.ना	उ.ना	0
7	वरूड	139	33	33	0	1	1	97	124	उ.ना	उ.ना	0
8	तिवसा	95	16	30	0	0	0	70	71	उ.ना	उ.ना	0
9	अमरावती	129	10	49	0	0	0	107	109	उ.ना	उ.ना	0
10	भातकुली	137	29	20	0	0	0	113	109	उ.ना	उ.ना	0
11	दर्यापूर	150	22	52	0	0	1	133	133	उ.ना	उ.ना	0
12	नांदगाव खं.	161	39	30	0	0	0	129	131	उ.ना	उ.ना	0
13	चांदूर रेल्वे	92	20	29	0	0	1	80	78	उ.ना	उ.ना	0
14	धामणगाव रे.	112	15	47	0	0	1	85	84	उ.ना	उ.ना	0
जिल्हा एकूण		1997	428	415	1	2	7	1611	1637	उ.ना	उ.ना	6

पुढे चालू..

जिल्हा : अमरावती										संदर्भ वर्ष : 2014-15	
अ. क्र.	तालुका	विद्युतीकरण झालेल्या गावांची संख्या	एस्.टी. बसची सोय असलेल्या गावांची संख्या		वाणिज्यिक बँक कार्यालय असलेली गावे	प्राथमिक शाळा असलेली गावे	आरोग्य विषयक सुविधा असलेली गावे	अंगण वाडी असलेली गावे	टंचाईग्रस्त गावांची संख्या	पोस्ट कार्यालये असलेली गावे	प्राथमिक कृषि पतपुरवठा संस्था असलेली गावे
			बारमाही	आठमाही							
(1)	(2)	(14)	(15)	(16)	(17)	(18)	(19)	(20)	(21)	(22)	(23)
1	धारणी	150	उ.ना	उ.ना	9	156	151	156	1	33	2
2	चिखलदरा	163	उ.ना	उ.ना	7	161	157	193	6	28	0
3	अंजनगाव सु.	127	उ.ना	उ.ना	17	70	105	127	0	31	53
4	अचलपूर	171	उ.ना	उ.ना	29	171	127	171	0	30	47
5	चांदूरबाजार	169	उ.ना	उ.ना	20	98	116	169	0	34	55
6	मोशी	166	उ.ना	उ.ना	23	86	88	91	8	38	58
7	वरूड	139	उ.ना	उ.ना	29	100	103	95	4	35	55
8	तिवसा	95	उ.ना	उ.ना	15	70	77	72	2	29	37
9	अमरावती	129	उ.ना	उ.ना	102	85	90	90	10	30	47
10	भातकुली	137	उ.ना	उ.ना	13	89	104	101	1	29	39
11	दर्यापूर	150	उ.ना	उ.ना	19	109	129	150	0	36	70
12	नांदगाव खं.	161	उ.ना	उ.ना	15	112	127	122	6	35	43
13	चांदूर रेल्वे	92	उ.ना	उ.ना	12	65	69	84	1	21	33
14	धामणगाव रे.	112	उ.ना	उ.ना	16	77	83	79	2	21	45
जिल्हा एकूण		1961	उ.ना.	उ.ना.	326	1449	1526	1700	41	430	584

आधार : विविध यंत्रणेकडून प्राप्त झालेल्या माहितीवर आधारीत



# जिल्हा उत्पन्न अंदाज

तक्ता क्र. 2.1

क्षेत्रवार जिल्हा उत्पन्न व दरडोई जिल्हा उत्पन्न (2004-05) चालू किंमतीनुसार

जिल्हा - अमरावती		(पायाभूत वर्ष - 2004-2005)							
		(₹ लाखात)							
अ. क्र.	क्षेत्र	2004-05		2005-06		2006-07		2007-08	
		स्थूल जिल्हा उत्पन्न	निव्वळ जिल्हा उत्पन्न	स्थूल जिल्हा उत्पन्न	निव्वळ जिल्हा उत्पन्न	स्थूल जिल्हा उत्पन्न	निव्वळ जिल्हा उत्पन्न	स्थूल जिल्हा उत्पन्न	निव्वळ जिल्हा उत्पन्न
(1)	(2)	(3)	(4)	(5)	(6)	(7)	(8)	(9)	(10)
1.1	कृषी	120897	109353	130524	118398	190772	175679	264666	246963
1.2	वन संवर्धन	24013	23696	29661	29295	39337	38866	38281	37793
1.3	मासेमारी	1804	1570	2066	1806	1792	1569	2036	1779
कृषी व संलग्न सेवा (1.1+1.2+1.3)		146713	134618	162251	149499	231902	216114	304983	286534
1.4	खाण व दगड खाणकाम	617	514	879	722	2150	1692	2063	1613
<b>प्राथमिक क्षेत्र एकूण (1.1+1.2+1.3+1.4)</b>		<b>147330</b>	<b>135133</b>	<b>163130</b>	<b>150221</b>	<b>234052</b>	<b>217806</b>	<b>307045</b>	<b>288148</b>
2.1	नोंदणीकृत उद्योग	5564	4103	11788	9504	18230	14946	22336	18637
2.2	अनोंदणीकृत उद्योग	27828	24961	32664	29343	39259	35430	45604	41585
2.3	बांधकाम	54121	52013	62535	60057	71188	68217	92628	88546
2.4	वीज, गॅस व पाणीपुरवठा	14662	6603	13960	6036	17765	6942	20130	7319
<b>द्वितीय क्षेत्र एकूण (2.1+2.2+2.3+2.4)</b>		<b>102175</b>	<b>87680</b>	<b>120947</b>	<b>104940</b>	<b>146441</b>	<b>125534</b>	<b>180698</b>	<b>156087</b>
उद्योग (1.4+2.1+2.2+2.3+2.4)		102792	88194	121826	105662	148591	127226	182761	157700
3.1	रेल्वे	2990	2454	3069	3539	3610	2912	4088	3354
3.2	परिवहन, साठवणूक	31717	28113	35813	31780	42797	38318	49623	44497
3.3	दळणवळण	10320	8665	11500	9575	12381	10249	14038	11788
3.4	व्यापार व उपाहारगृहे	135577	131357	153605	148529	187604	181647	212747	205614
3.5	बँका व विमा उद्योग	74142	72692	79933	78344	93192	91475	108706	106803
3.6	व्यवसाय सेवा	105823	95824	121426	110125	140616	128012	168161	153286
3.6	सार्वजनिक प्रशासन	40719	32735	44678	35830	49175	39351	59198	47160
3.7	इतर सेवा	70685	66576	82014	76815	95206	89080	105779	98588
<b>तृतीय क्षेत्र /सेवा क्षेत्र एकूण 3.1 ते 3.7 ची बेरीज</b>		<b>471974</b>	<b>438416</b>	<b>532039</b>	<b>493537</b>	<b>624581</b>	<b>581045</b>	<b>722340</b>	<b>671090</b>
<b>एकूण जिल्हा उत्पन्न</b>		<b>721479</b>	<b>661229</b>	<b>816116</b>	<b>748698</b>	<b>1005074</b>	<b>924385</b>	<b>1210084</b>	<b>1115325</b>
<b>एकूण राज्य उत्पन्न</b>		<b>41547968</b>	<b>37002280</b>	<b>48676562</b>	<b>43710286</b>	<b>58449766</b>	<b>52690997</b>	<b>68481660</b>	<b>61988353</b>
<b>दरडोई उत्पन्न (₹)</b>		---	24062	---	26861	---	32710	---	39934
<b>एकूण जिल्हा उत्पन्नाची राज्य उत्पन्नाशी टक्केवारी</b>		1.7	1.8	1.7	1.7	1.7	1.8	1.8	1.8
<b>मागील वर्षाच्या तुलनेत झालेली वाढ</b>		138786	142235	94637	87469	188958	175687	205010	190940

पुढे चालू..

तक्ता क्र. 2.1

क्षेत्रवार जिल्हा उत्पन्न व दरडोई जिल्हा उत्पन्न (2004-05) चालू किंमतीनुसार

जिल्हा - अमरावती		(पायाभुत वर्ष - 2004-2005)							
		(₹ लाखात)							
अ. क्र.	क्षेत्र	2008-09		2009-10		2010-11		2011-12	
		स्थूल जिल्हा उत्पन्न	निव्वळ जिल्हा उत्पन्न	स्थूल जिल्हा उत्पन्न	निव्वळ जिल्हा उत्पन्न	स्थूल जिल्हा उत्पन्न	निव्वळ जिल्हा उत्पन्न	स्थूल जिल्हा उत्पन्न	निव्वळ जिल्हा उत्पन्न
(1)	(2)	(11)	(12)	(13)	(14)	(15)	(16)	(17)	(18)
1.1	कृषी	200599	187066	262276	243803	289710	273946	249471	235113
1.2	वन संवर्धन	41058	40526	49022	48394	44833	44325	55084	54427
1.3	मासेमारी	1348	1159	1909	1622	2538	2165	2908	2454
कृषी व संलग्न सेवा (1.1+1.2+1.3)		143005	228751	313206	293819	337080	320436	307463	291994
1.4	खाण व दगड खाणकाम	1512	1187	5117	3900	44368	35265	623	511
<b>प्राथमिक क्षेत्र एकूण (1.1+1.2+1.3+1.4)</b>		<b>244517</b>	<b>229937</b>	<b>318323</b>	<b>297720</b>	<b>381449</b>	<b>355701</b>	<b>308086</b>	<b>292506</b>
2.1	नोंदणीकृत उद्योग	35538	27919	26454	21003	32793	26627	27795	22484
2.2	अनोंदणीकृत उद्योग	50952	46187	56558	51084	66135	60131	68135	61432
2.3	बांधकाम	108713	103249	115223	109277	141536	134305	164120	155403
2.4	वीज, गॅस व पाणीपुरवठा	18769	10213	21992	12183	30080	16571	30669	15731
<b>द्वितीय क्षेत्र एकूण (2.1+2.2+2.3+2.4)</b>		<b>213971</b>	<b>187569</b>	<b>220226</b>	<b>193547</b>	<b>270544</b>	<b>237633</b>	<b>290719</b>	<b>255049</b>
उद्योग (1.4+2.1+2.2+2.3+2.4)		215483	188755	225343	197447	314912	272898	291343	255561
3.1	रेल्वे	4740	3885	6333	5459	5741	4718	6399	5395
3.2	परिवहन, साठवणूक	57962	51224	68497	60416	80985	71500	96367	84496
3.3	दळणवळण	16408	13342	18713	14983	18406	14590	21055	15690
3.4	व्यापार व उपाहारगृहे	228363	219045	260860	250445	307004	293834	342146	325167
3.5	बँका व विमा उद्योग	130256	128191	139614	137420	171040	168567	197589	194903
3.6	व्यवसाय सेवा	196931	179235	250260	228447	320781	293648	385881	355162
3.6	सार्वजनिक प्रशासन	74938	62794	85948	72400	95864	80525	105097	88745
3.7	इतर सेवा	121565	112338	147949	136933	181662	168839	217625	202059
<b>तृतीयक्षेत्र /सेवाक्षेत्र एकूण 3.1 ते 3.7 ची बेरीज</b>		<b>831164</b>	<b>770053</b>	<b>978174</b>	<b>906503</b>	<b>1181484</b>	<b>1096221</b>	<b>1372160</b>	<b>1271616</b>
<b>एकूण जिल्हा उत्पन्न</b>		<b>1289651</b>	<b>1187559</b>	<b>1516723</b>	<b>1397769</b>	<b>1833476</b>	<b>1689556</b>	<b>1970966</b>	<b>1819171</b>
<b>एकूण राज्य उत्पन्न</b>		<b>75396915</b>	<b>67778112</b>	<b>85575051</b>	<b>77079386</b>	<b>104915008</b>	<b>95077051</b>	<b>117012126</b>	<b>105939151</b>
<b>दरडोई उत्पन्न (₹)</b>		<b>---</b>	<b>40902</b>	<b>---</b>	<b>47515</b>	<b>--</b>	<b>56707</b>	<b>--</b>	<b>60313</b>
<b>एकूण जिल्हा उत्पन्नाची राज्य उत्पन्नाशी टक्केवारी</b>		<b>1.7</b>	<b>1.8</b>	<b>1.8</b>	<b>1.8</b>	<b>1.7</b>	<b>1.8</b>	<b>1.7</b>	<b>1.7</b>
<b>मागील वर्षाच्या तुलनेत झालेली वाढ</b>		<b>79567</b>	<b>72234</b>	<b>227072</b>	<b>210210</b>	<b>316753</b>	<b>291787</b>	<b>137490</b>	<b>129615</b>

पुढे चालू..

तक्ता क्र. 2.1

क्षेत्रवार जिल्हा उत्पन्न व दरडोई जिल्हा उत्पन्न (2004-05) चालू किंमतीनुसार

जिल्हा - अमरावती		(पायाभुत वर्ष - 2004-2005)			
(रूपये लाखात)					
अ. क्र.	क्षेत्र	2012-13		2013-14	
		स्थूल जिल्हा उत्पन्न	निव्वळ जिल्हा उत्पन्न	स्थूल जिल्हा उत्पन्न	निव्वळ जिल्हा उत्पन्न
(1)	(2)	(19)	(20)	(21)	(22)
1.1	कृषी	400102	374303	393046	367702
1.2	वन संवर्धन	59862	59140	82733	81736
1.3	मासेमारी	3077	2625	3631	3097
कृषी व संलग्न सेवा (1.1+1.2+1.3)		463040	436068	479409	452535
1.4	खाण व दगड खाणकाम	783	620	2502	1983
प्राथमिक क्षेत्र एकूण (1.1+1.2+1.3+1.4)		463823	436689	481911	454518
2.1	नोंदणीकृत उद्योग	32220	26440	32837	26946
2.2	अनोंदणीकृत उद्योग	72193	65068	86191	77684
2.3	बांधकाम	177113	166887	196416	185076
2.4	वीज, गॅस व पाणीपुरवठा	47702	28667	76357	45048
द्वितीय क्षेत्र एकूण (2.1+2.2+2.3+2.4)		329228	287061	391801	334754
उद्योग (1.4+2.1+2.2+2.3+2.4)		330010	287681	394303	336737
3.1	रेल्वे	6961	5842	7681	6445
3.2	परिवहन, साठवणूक	112632	98156	128464	111951
3.3	दळणवळण	24320	18061	26717	19841
3.4	व्यापार व उपाहारगृहे	385157	363910	416083	393130
3.5	बँका व विमा उद्योग	219591	216534	253818	250284
3.6	व्यवसाय सेवा	453199	418051	547231	506285
3.6	सार्वजनिक प्रशासन	105537	85667	123836	100521
3.7	इतर सेवा	262226	243718	313585	291451
तृतीयक्षेत्र /सेवाक्षेत्र एकूण 3.1 ते 3.7 ची बेरीज		1569625	1449937	1817416	1679908
एकूण जिल्हा उत्पन्न		2362676	2173687	2691128	2469180
एकूण राज्य उत्पन्न		132222235	119520851	151013214	136514871
दरडोई उत्पन्न (₹)		--	71208	--	79945
एकूण जिल्हा उत्पन्नाची राज्य उत्पन्नाशी टक्केवारी		1.8	1.8	1.8	1.8
मागील वर्षाच्या तुलनेत झालेली वाढ		391710	354516	328452	295493

आधार - अर्थ व सांख्यिकी संचालनालय, मुंबई

टिप : 1) आकडे लाखात दिल्याने बेरजा जुळतीलच असे नाही. 2) सन 2012-13 ते 2013-14 ची आकडेवारी अस्थायी आहे.

तक्ता क्र. 2.2

क्षेत्रवार जिल्हा उत्पन्न व दरडोई जिल्हा उत्पन्न (2004-05) स्थिर किंमतीनुसार

जिल्हा - अमरावती		(पायाभुत वर्ष - 2004-2005)					
		(₹ लाखात)					
अ. क्र.	क्षेत्र	2004-05		2005-06		2006-07	
		स्थूल जिल्हा उत्पन्न	निव्वळ जिल्हा उत्पन्न	स्थूल जिल्हा उत्पन्न	निव्वळ जिल्हा उत्पन्न	स्थूल जिल्हा उत्पन्न	निव्वळ जिल्हा उत्पन्न
(1)	(2)	(3)	(4)	(5)	(6)	(7)	(8)
1.1	कृषी	120897	109353	132952	120659	176625	162283
1.2	वन संवर्धन	24013	23696	24172	23817	26937	26505
1.3	मासेमारी	1804	1570	192078	1739	1710	1490
कृषी व संलग्न सेवा (1.1+1.2+1.3)		146713	134618	159102	146216	205272	190278
1.4	खाण व दगड खाणकाम	617	514	861	704	2222	1837
प्राथमिक क्षेत्र एकूण (1.1+1.2+1.3+1.4)		147330	135133	159963	146920	207494	192116
2.1	नोंदणीकृत उद्योग	5564	4103	11438	9176	17034	13877
2.2	अनोंदणीकृत उद्योग	27828	24961	31521	28411	35657	32216
2.3	बांधकाम	54121	52013	57708	55332	62781	60010
2.4	वीज, गॅस व पाणीपुरवठा	14662	6603	14713	7261	16621	6937
द्वितीय क्षेत्र एकूण (2.1+2.2+2.3+2.4)		102175	87680	115381	100181	132092	113040
उद्योग (1.4+2.1+2.2+2.3+2.4)		102792	88194	116242	100885	134314	114878
3.1	रेल्वे	2990	2454	3125	2627	3359	2718
3.2	परिवहन, साठवणूक	31717	28113	33936	30100	36719	32543
3.3	दळणवळण	10320	8665	12630	10811	14646	12722
3.4	व्यापार व उपाहारगृहे	135577	131357	146682	141840	168650	163206
3.5	बँका व विमा उद्योग	74142	72692	86059	84546	102578	100990
3.6	व्यवसाय सेवा	105823	95824	115671	105074	125693	114399
3.6	सार्वजनिक प्रशासन	40716	32735	43391	34950	43925	35003
3.7	इतर सेवा	70685	66576	79277	74321	83528	77910
तृतीयक्षेत्र /सेवाक्षेत्र एकूण 3.1 ते 3.7 ची बेरीज		471974	438416	520771	484269	579097	539496
एकूण जिल्हा उत्पन्न		721479	661228	766115	731369	918684	844652
एकूण राज्य उत्पन्न		41547968	37002280	47092933	42363219	53465394	48198323
एकूण जिल्हा उत्पन्नाची राज्य उत्पन्नाशी टक्केवारी		1.7	1.8	1.6	1.7	1.7	1.8
मागील वर्षाच्या तुलनेत झालेली वाढ		227859	222010	44636	70141	152569	113283

पुढे चालु ..

तक्ता क्र. 2.2

क्षेत्रवार जिल्हा उत्पन्न व दरडोई जिल्हा उत्पन्न (2004-05) स्थिर किंमतीनुसार

जिल्हा - अमरावती		(पायाभुत वर्ष - 2004-2005)					
		(₹ लाखात)					
अ. क्र.	क्षेत्र	2007-08		2008-09		2009-10	
		स्थूल जिल्हा उत्पन्न	निव्वळ जिल्हा उत्पन्न	स्थूल जिल्हा उत्पन्न	निव्वळ जिल्हा उत्पन्न	स्थूल जिल्हा उत्पन्न	निव्वळ जिल्हा उत्पन्न
(1)	(2)	(9)	(10)	(11)	(12)	(13)	(14)
1.1	कृषी	224364	208519	157878	145907	182338	167891
1.2	वन संवर्धन	28357	27933	29964	29547	26509	26070
1.3	मासेमारी	1658	1425	1302	1124	1711	1437
कृषी व संलग्न सेवा (1.1+1.2+1.3)		254380	237877	189144	176578	210558	195398
1.4	खाण व दगड खाणकाम	1925	1542	1419	1051	3955	2882
<b>प्राथमिक क्षेत्र एकूण (1.1+1.2+1.3+1.4)</b>		<b>256304</b>	<b>239419</b>	<b>190563</b>	<b>177628</b>	<b>214513</b>	<b>198280</b>
2.1	नोंदणीकृत उद्योग	19328	15895	28403	21615	21370	16641
2.2	अनोंदणीकृत उद्योग	39774	36301	41930	37895	45034	40545
2.3	बांधकाम	78926	75239	86625	81898	90859	85922
2.4	वीज, गॅस व पाणीपुरवठा	18205	7396	16574	9302	17600	9996
<b>द्वितीय क्षेत्र एकूण (2.1+2.2+2.3+2.4)</b>		<b>156233</b>	<b>134830</b>	<b>173531</b>	<b>150710</b>	<b>174863</b>	<b>153105</b>
<b>उद्योग (1.4+2.1+2.2+2.3+2.4)</b>		<b>158158</b>	<b>136372</b>	<b>174950</b>	<b>151761</b>	<b>178818</b>	<b>155986</b>
3.1	रेल्वे	3584	2953	4109	3399	4899	4184
3.2	परिवहन, साठवणूक	38486	33851	39578	33717	45563	39124
3.3	दळणवळण	17279	15323	20328	17726	30988	27996
3.4	व्यापार व उपाहारगृहे	182223	176046	181916	174468	211245	203189
3.5	बँका व विमा उद्योग	120712	119013	138584	136810	148967	147151
3.6	व्यवसाय सेवा	136395	124483	148144	134791	160298	144801
3.6	सार्वजनिक प्रशासन	49852	39429	583298	48400	60179	49944
3.7	इतर सेवा	86756	80434	91561	83477	98117	89298
<b>तृतीयक्षेत्र /सेवाक्षेत्र एकूण 3.1 ते 3.7 ची बेरीज</b>		<b>635588</b>	<b>591531</b>	<b>682548</b>	<b>633186</b>	<b>760231</b>	<b>705687</b>
<b>एकूण जिल्हा उत्पन्न</b>		<b>1048126</b>	<b>965780</b>	<b>1046643</b>	<b>961527</b>	<b>1149607</b>	<b>1057071</b>
<b>एकूण राज्य उत्पन्न</b>		<b>59483159</b>	<b>53808097</b>	<b>61019136</b>	<b>54653291</b>	<b>66694446</b>	<b>59933837</b>
<b>एकूण जिल्हा उत्पन्नाची राज्य उत्पन्नाशी टक्केवारी</b>		<b>1.8</b>	<b>1.8</b>	<b>1.7</b>	<b>1.8</b>	<b>1.7</b>	<b>1.8</b>
<b>मागील वर्षाच्या तुलनेत झालेली वाढ</b>		<b>129442</b>	<b>121128</b>	<b>-1483</b>	<b>-4253</b>	<b>102964</b>	<b>95544</b>

पुढे चालु .

तक्ता क्र. 2.2

क्षेत्रवार जिल्हा उत्पन्न व दरडोई जिल्हा उत्पन्न (2004-05) स्थिर किंमतीनुसार

जिल्हा - अमरावती		(पायाभूत वर्ष - 2004-2005)							
		(₹ लाखात)							
अ. क्र.	क्षेत्र	2010-11		2011-12		2012-13		2013-14	
		स्थूल जिल्हा उत्पन्न	निव्वळ जिल्हा उत्पन्न	स्थूल जिल्हा उत्पन्न	निव्वळ जिल्हा उत्पन्न	स्थूल जिल्हा उत्पन्न	निव्वळ जिल्हा उत्पन्न	स्थूल जिल्हा उत्पन्न	निव्वळ जिल्हा उत्पन्न
(1)	(2)	(15)	(16)	(17)	(18)	(19)	(20)	(21)	(22)
1.1	कृषी	157843	146755	122229	113210	184070	169208	167677	154140
1.2	वन संवर्धन	26371	26006	27758	27353	29043	28633	32449	31991
1.3	मासेमारी	1747	1435	1718	1364	1599	1255	1883	1478
कृषी व संलग्न सेवा (1.1+1.2+1.3)		185961	174197	151705	141927	214711	199096	202009	187608
1.4	खाण व दगड खाणकाम	27656	22203	337	272	380	302	1211	960
प्राथमिक क्षेत्र एकूण (1.1+1.2+1.3+1.4)		213616	196400	152042	142200	215092	199398	203220	188568
2.1	नोंदणीकृत उद्योग	24159	19065	18949	14738	21313	16985	21014	16747
2.2	अनोंदणीकृत उद्योग	49124	44411	46876	41839	47410	42234	55158	49136
2.3	बांधकाम	103876	98102	115031	108347	120780	113249	132454	124195
2.4	वीज, गॅस व पाणीपुरवठा	22033	12074	24587	14270	31477	18646	36407	21497
द्वितीय क्षेत्र एकूण (2.1+2.2+2.3+2.4)		199193	173653	205444	179195	220980	191113	245034	211575
उद्योग (1.4+2.1+2.2+2.3+2.4)		226848	195856	205781	179467	221361	191415	246245	212535
3.1	रेल्वे	4785	3998	5201	4475	5647	4872	6178	5330
3.2	परिवहन, साठवणूक	47661	40092	51244	42242	54694	44363	57335	46503
3.3	दळणवळण	43407	40536	49645	45680	55547	51093	66200	60892
3.4	व्यापार व उपाहारगृहे	221781	212140	228891	217231	249138	235429	259284	245016
3.5	बँका व विमा उद्योग	169457	167494	188416	186365	196318	194071	216476	213997
3.6	व्यवसाय सेवा	172778	155340	187496	169185	204499	184837	222024	201640
3.6	सार्वजनिक प्रशासन	60142	49371	60185	49386	64956	52798	69087	56155
3.7	इतर सेवा	107833	98039	116527	105239	128326	115559	138894	125075
तृतीयक्षेत्र/सेवाक्षेत्र एकूण 3.1 ते 3.7 ची बेरीज		827844	767010	887604	819801	959126	883020	1035479	954609
एकूण जिल्हा उत्पन्न		1240653	1137062	1245090	1141195	1395198	1273531	1483733	1354753
एकूण राज्य उत्पन्न		74204180	66762536	77560965	69590440	83592859	74913695	89676749	80559286
एकूण जिल्हा उत्पन्नाची राज्य उत्पन्नाशी टक्केवारी		1.7	1.7	1.6	1.6	1.7	1.7	1.7	1.7
मागील वर्षाच्या तुलनेत झालेली वाढ		91046	79991	4437	4133	150108	132336	88535	81222
आधार - अर्थ व सांख्यिकी संचालनालय, मुंबई									

टिप : 1) आकडे लाखात दिल्याने बेरजा जुळतीलच असे नाही. 2) सन 2012-13 ते 2013-14 ची आकडेवारी अस्थायी आहे.

तक्ता क्र. 3.1

जिल्ह्यातील महत्वाच्या वस्तूंच्या केंद्रनिहाय त्रैमासिक सरासरी किरकोळ किंमती

जिल्हा :- अमरावती											संदर्भ वर्ष :- 2014-15			
अ. क्र.	वस्तूचे नाव व प्रत	परिमाण	एप्रिल-जून		जुलै-सप्टेंबर		ऑक्टो-डिसेंबर		जानेवारी-मार्च		वर्षाची सरासरी		मागील वर्षाच्या तुलनेत वाढ/घट %	
			नागरी	ग्रामीण	नागरी	ग्रामीण	नागरी	ग्रामीण	नागरी	ग्रामीण	नागरी	ग्रामीण	नागरी	ग्रामीण
(1)	(2)	(3)	(4)	(6)	(8)	(10)	(12)	(14)	(10)	(11)	(12)	(13)	(14)	(15)
1	तांदुळ उत्तम	किलो	48	49	48	49	47	50	48	50	47.77	49.15	5.04	4.75
2	तांदूळ मध्यम	किलो	43	32	43	32	42	33	41	33	42.2	32.29	2.33	-1.91
3	गहू	किलो	20	19	21	19	20	20	20	20	20.12	19.42	2.97	4.24
4	गहू (स्व.धा.दु)	किलो	2	2	2	2	2	2	2	2	2.00	2.00	-57.08	-57.36
5	ज्वारी (संकरित)	किलो	22	20	21	21	20	21	19	19	20.29	20.11	12.16	18.99
6	ज्वारी (देशी)	किलो	30	लागु नाही	30	लागु नाही	30	लागु नाही	32	लागु नाही	30.27	लागु नाही	6.43	लागु नाही
7	बाजरी मध्यम	किलो	23	21	22	24	22	24	22	23	22.19	22.93	7.15	11.53
8	काबुली चणा (मध्यम)	किलो	54	लागु नाही	57	लागु नाही	57	लागु नाही	56	लागु नाही	55.9	लागु नाही	-5.88	लागु नाही
9	हरभरा डाळ	किलो	40	41	39	40	39	50	44	51	40.44	45.40	-5.93	-0.98
10	तूरडाळ	किलो	65	62	68	63	71	68	77	75	70.24	66.98	7.22	3.4
11	मूगडाळ	किलो	96	84	86	90	94	86	101	90	94.36	87.74	27.53	26.94
12	उडीदडाळ	किलो	64	68	74	71	80	69	78	71	73.96	70.06	25.76	15.34
13	मसूरडाळ	किलो	64	63	71	68	76	70	79	67	72.51	67.1	23.95	15.87
14	पांढरा वाटाणा	किलो	42	लागु नाही	42	लागु नाही	36	लागु नाही	39	लागु नाही	40.04	लागु नाही	-4.51	लागु नाही
15	साबुदाणा	किलो	77	लागु नाही	82	लागु नाही	84	लागु नाही	70	लागु नाही	77.89	लागु नाही	4.58	लागु नाही
16	शेंगदाणे	किलो	78	85	82	87	83	90	84	85	81.86	86.77	-5.75	-3.22
17	रवा	किलो	26	27	26	27	26	26	26	26	25.9	26.55	0.82	3.07
18	साखर	किलो	34	35	34	35	32	33	29	31	32.28	33.65	-1.31	-0.74
19	गूळ पिवळा	किलो	37	42	39	41	40	41	36	41	37.69	41.38	-4.32	-0.62
20	गोडेतेल भुईमुगाचे(सुटे)	किलो	99	123	99	122	105	119	106	117	102.18	120.31	-13.19	-9.52
21	वनस्पती तूप (सुटे)	किलो	80	77	78	78	77	82	77	79	78.00	78.86	2.36	9.56
22	खोबरेल तेल (सुटे)	किलो	179	169	203	179	204	182	191	181	194.31	177.58	57.6	38.38
23	म्हशीचे दूध (सुटे)	लीटर	38	43	38	44	40	47	40	47	38.7	45.28	3.2	10.9
24	म्हशीचे शुध्द तूप	किलो	527	433	530	433	555	433	555	448	541.83	436.94	14.27	0.64
25	बोकडाचे मांस	किलो	355	367	355	373	361	368	380	384	362.73	372.76	10.91	8.95
26	कोंबडी (ब्रायलर) न सोललेली	किलो	110	120	110	118	110	117	110	121	110.00	118.89	-1.05	5.2
27	ताजे मासे (स्थानिक)	किलो	173	130	180	128	205	138	210	140	191.9	133.81	25.38	7.45
28	अंडी कोंबडीची (सुधारित)	डझन	53	86	51	100	51	105	52	106	51.74	99.18	5.81	14.33

पुढे चालू ..



तक्ता क्र. 3.1

जिल्ह्यातील महत्वाच्या वस्तूंच्या केंद्रनिहाय त्रैमासिक सरासरी किरकोळ किंमती

जिल्हा :- अमरावती											संदर्भ वर्ष :- 2014-15			
अ. क्र.	वस्तूचे नाव व प्रत	परिमाण	एप्रिल-जून		जुलै-सप्टेंबर		ऑक्टो-डिसेंबर		जानेवारी-मार्च		वर्षाची सरासरी		मागील वर्षाच्या तुलनेत वाढ/घट%	
			नागरी	ग्रामीण	नागरी	ग्रामीण	नागरी	ग्रामीण	नागरी	ग्रामीण	नागरी	ग्रामीण	नागरी	ग्रामीण
(1)	(2)	(3)	(4)	(6)	(8)	(10)	(12)	(14)	(10)	(11)	(12)	(13)	(14)	(15)
29	आयोडीनयुक्त मीठ	किलो	16	6	17	6	17	6	17	6	16.85	6.16	5.44	9.22
30	हळद पावडर (सुटी)	100 ग्रॅम	16	15	16	16	17	17	16	17	16.48	16.26	9.72	3.5
31	गरम मसाला पावडर (स्थानीक)	100 ग्रॅम	34	31	37	32	40	32	40	32	37.78	31.56	16.1	5.2
32	बटाटे	किलो	22	22	29	29	30	34	17	19	24.4	26.14	27.95	30.63
33	कांदे	किलो	13	16	22	22	22	22	20	21	19.31	20.32	-35.09	-32.06
34	लसूण	100 ग्रॅम	8	8	9	8	10	8	10	8	9.3	8.04	45.09	9.24
35	केळी (जळगाव)	डझन	30	31	29	36	28	36	29	34	28.82	34.3	22.27	17.26
36	सफरचंद	किलो	188	102	143	108	84	100	108	97	130.85	101.72	11.3	-1.17
37	चहापत्ती	किलो	220	213	220	213	220	213	228	221	222.08	215.28	3.81	0.91
38	रॉकेल (खु.बा.)	लीटर	59	40	59	40	60	40	60	40	59.85	40	14.00	0
39	पेट्रोल	लीटर	81	लागु नाही	80	लागु नाही	73	लागु नाही	68	लागु नाही	75.76	लागु नाही	-4.00	लागु नाही
40	डिझेल	लीटर	लागु नाही	लागु नाही	लागु नाही	लागु नाही	लागु नाही	लागु नाही	लागु नाही	लागु नाही	लागु नाही	लागु नाही	लागु नाही	लागु नाही
41	गॅस सिलिंडर (स्वयंपाकाचा)	प्रत्येकी	469	लागु नाही	466	लागु नाही	465	लागु नाही	467	लागु नाही	466.64	लागु नाही	0.1	लागु नाही
42	काडेपेटी	1 नग	1	1	1	1	1	1	1	1	1	1.03	0	-11.97
43	धुण्याचा साबण	1 नग	लागु नाही	16	लागु नाही	16	लागु नाही	16	लागु नाही	16	लागु नाही	15.83	लागु नाही	4.01
44	प्रसाधा साबण	1 नग	22	22	23	23	23	23	23	23	22.83	22.78	3.77	4.83
45	ब्रेड (स्थानीक)	400 ग्रॅम	25	23	25	23	25	23	25	23	25.03	22.5	14.24	8.28
46	टाल्कम पावडर (पाँडस/तत्सम)	100 ग्रॅम	51	लागु नाही	55	लागु नाही	55	लागु नाही	55	लागु नाही	53.88	लागु नाही	9.49	लागु नाही
47	टुथ पेस्ट (कोलगेट साधी/ तत्सम)	100 ग्रॅम	38	36	40	36	40	36	41	37	39.5	36.55	6.44	4.7

आधार : अर्थ व सांख्यिकी संचालनालय, मुंबई

# सर्वजनिक वितरण व्यवस्था

तक्ता क्र. 3.2

रास्त धान्य दुकाने आणि रेशनकार्ड धारकांची संख्या

जिल्हा :- अमरावती		संदर्भ: 2014-15										
अ.क्र.	तालुका	रा.धान्य दुकाने संख्या		रेशनकार्ड धारकांची संख्या			गोदामांची संख्या			गोदामांची क्षमता (मे.टन)		
		चालू असलेली	निलंबित	अं.अ.यो.	दा.रे.खा	दा.रे.व.	शास.	भाड्याने घेतलेली	भाड्याने दिलेली	शास.	भाड्याने घेतलेली	भाड्याने दिलेली
1	2	3	4	5	6	7	8	9	10	11	12	13
1	धारणी	160	5	26035	4993	5157	3	0	0	1800	0	0
2	चिखलदरा	143	11	14162	7141	2229	5	0	0	2900	0	0
3	अंजनगाव सु.	123	3	6476	15335	9067	1	0	0	850	0	0
4	अचलपूर	168	15	6579	26055	28507	1	0	0	1300	0	0
5	चांदूरबाजार	141	10	7205	22783	14274	1	0	0	800	0	0
6	मोशी	104	7	8302	17760	9600	1	0	0	700	0	0
7	वरूड	124	7	8046	18768	18285	1	0	0	500	0	0
8	तिवसा	83	6	4172	11881	5934	1	1	0	100	200	0
9	अमरावती	276	23	13867	45218	89685	2	0	0	1600	0	0
10	भातकुली	129	23	4740	12002	7232	0	0	0	0	0	0
11	दर्यापूर	144	8	7084	19407	11735	1	0	0	1000	0	0
12	नांदगाव खं.	134	5	5292	18954	6333	1	1	0	100	400	0
13	चांदूर रेल्वे	79	20	4105	11568	6849	1	0	0	500	0	0
14	धामणगाव रे.	98	6	5307	16516	8818	1	0	0	1300	0	0
<b>जिल्हा एकूण</b>		<b>1906</b>	<b>149</b>	<b>121372</b>	<b>248381</b>	<b>223705</b>	<b>20</b>	<b>2</b>	<b>0</b>	<b>13450</b>	<b>600</b>	<b>0</b>

टिप : भाड्याने दिलेली गोदामांची संख्या नसल्याने र.क्र.10 व 13 ची आकडेवारी निरंक आहे.

तक्ता क्र. 3.3

अं.अ.यो., दा.रे.खा. (अं.अ.यो. वगळून) व दा.रे.व. कुटुंबांसाठी अन्नधान्याचे नियतन व उचल

जिल्हा :- अमरावती

संदर्भ : 2014-15

(लाख मे. टन)

वर्ष	नियतन		उचल		उचलीची नियतनाशी टक्केवारी	
	तांदूळ	गहू	तांदूळ	गहू	तांदूळ	गहू
(1)	(2)	(3)	(4)	(5)	(6)	(7)
अं.अ.यो.						
2007-08	0.212	0.253	0.206	0.285	97	112
2008-09	0.186	0.291	0.188	0.321	101	110
2009-10	0.169	0.311	0.186	0.329	110	105
2010-11	0.212	0.318	0.191	0.291	90	91
2011-12	0.225	0.301	0.222	0.301	99	100
2012-13	0.225	0.31	0.225	0.31	100	100
2013-14	0.216	0.303	0.209	0.301	97	99
2014-15	0.218	0.291	0.211	0.278	97	96
दा.रे.खा.(अं.अ.यो. वगळून)						
2007-08	0.210	0.286	0.207	0.260	99	90
2008-09	0.209	0.299	0.175	0.262	84	88
2009-10	0.212	0.328	0.191	0.342	90	104
2010-11	0.355	0.453	0.327	0.412	92	91
2011-12	0.291	0.386	0.263	0.382	90	99
2012-13	0.291	0.387	0.276	0.378	95	98
2013-14	0.296	0.372	0.295	0.371	100	100
2014-15	0.320	0.471	0.300	0.441	94	94
दा.रे.व.						
2007-08	0.424	0.546	0.229	0.558	54	102
2008-09	0.396	0.609	0.363	0.606	92	99
2009-10	0.436	0.834	0.422	0.513	97	62
2010-11	0.065	0.320	0.043	0.180	65	56
2011-12	0.036	0.222	0.031	0.091	86	41
2012-13	0.051	0.190	0.029	0.110	57	58
2013-14	0.139	0.206	0.137	0.204	99	99
2014-15	0.468	0.584	0.412	0.556	88	95
आधार : जिल्हा पुरवठा अधिकारी, जि.का. अमरावती						

जमीन व इतर महसूल,  
स्थानिक स्वराज्य संस्थांचे  
उत्पन्न/खर्च, बँकींग,  
विमा, बचत गट

**तक्ता क्र. 4.1 (अ)**  
**गोळा केलेला महसूल**  
(जमिन महसूल, वाढीव, संकिर्ण, जि.प., ग्रा.प., पं.स., सेस, इ.जी.एस., शिक्षण, अकृषीक, सिटी सर्वे, वस्तीवाढ व नझूल)

जिल्हा : अमरावती							संदर्भ वर्ष- 2014-15 ( ₹ हजार )		
अ. क्र.	तालुका	जमीन महसुलाची एकूण चालू मागणी	जमीन महसुलाची थकबाकी	एकूण मागणी	सूट	निलंबित वसुलीची रक्कम	वसुली पात्र रक्कम {5-(6+7)}	प्रत्यक्ष वसुली	खातेदारांची संख्या (शेतकरी)
(1)	(2)	(3)	(4)	(5)	(6)	(7)	(8)	(9)	(10)
1	धारणी	12.00	0	12.00	0	0	12.00	150.19	19174
2	चिखलदरा	12.00	0	12.00	0	0	12.00	73.14	10297
3	अंजनगाव सु.	50.00	0	50.00	0	0	50.00	176.89	33239
4	अचलपूर	70.00	0	70.00	0	0	70.00	646.37	37414
5	चांदूरबाजार	45.00	0	45.00	0	0	45.00	198.58	40193
6	मोशी	50.00	0	50.00	0	0	50.00	254.12	39213
7	वरूड	85.00	0	85.00	0	0	85.00	232.09	37698
8	तिवसा	34.00	0	34.00	0	0	34.00	52.15	22521
9	अमरावती	1205.00	0	1205.00	0	0	1205.00	1067.4	35848
10	भातकुली	34.00	0	34.00	0	0	34.00	232.33	30838
11	दर्यापूर	60.00	0	60.00	0	0	60.00	158.50	34945
12	नांदगाव खं.	34.00	0	34.00	0	0	34.00	160.69	39567
13	चांदूर रेल्वे	45.00	0	45.00	0	0	45.00	179.59	23654
14	धामणगाव रे.	39.00	0	39.00	0	0	39.00	47.85	28945
<b>जिल्हा एकूण</b>		<b>1775.00</b>	<b>0</b>	<b>1775.00</b>	<b>0</b>	<b>0</b>	<b>1775.00</b>	<b>3629.89</b>	<b>433546</b>

टिप : उददीष्टापेक्षा वसुली जास्त असल्याने र.क्र.4,6,7 निरंक आहे..

**तक्ता क्र. 4.1 (ब)**  
(खाणी, गौणखनिज, मत्स्य, कोर्ट फी व मुद्रांक, बी.बी.डी.आर., नोंदणीपत्र, महसूली, करमणूक, जाहिरात इत्यादी)

जिल्हा : अमरावती							संदर्भ वर्ष- 2014-15 ( ₹.हजार )	
अ. क्र.	तालुका	जमीन महसुलाची एकूण चालू मागणी	जमीन महसुलाची थकबाकी	एकूण मागणी	सूट	निलंबित वसुलीची रक्कम	वसुली पात्र रक्कम {5-(6+7)}	प्रत्यक्ष वसुली
(1)	(2)	(3)	(4)	(5)	(6)	(7)	(8)	(9)
1	धारणी	294.50	0	294.50	0	0	294.50	212.07
2	चिखलदरा	80.50	0	80.50	0	0	80.50	68.08
3	अंजनगाव सु.	104.00	0	104.00	0	0	104.00	55.39
4	अचलपूर	350.00	0	350.00	0	0	350.00	259.69
5	चांदूरबाजार	308	0	308.00	0	0	308.00	300.99
6	मोशी	409.50	0	409.50	0	0	409.50	64.18
7	वरूड	476.00	0	476.00	0	0	476.00	891.13
8	तिवसा	453.50	0	453.50	0	0	453.50	182.87
9	अमरावती	1705	0	1705.00	0	0	1705.00	570.34
10	भातकुली	403.00	0	403.00	0	0	403.00	146.05
11	दर्यापूर	558.00	0	558.00	0	0	558.00	271.07
12	नांदगाव खं.	213.5	0	213.50	0	0	213.50	135.08
13	चांदूर रेल्वे	103.00	0	103.00	0	0	103.00	109.17
14	धामणगाव रे.	566.50	0	566.50	0	0	566.50	69.49
<b>जिल्हा एकूण</b>		<b>6025.00</b>	<b>0.00</b>	<b>6025.00</b>	<b>0</b>	<b>0</b>	<b>6025.00</b>	<b>3335.60</b>

आधार - जिल्हाधिकारी कार्यालय, महसूल विभाग, अमरावती

टिप : सदर बाबींची थकबाकी नसल्याने र.क्र.6,7 निरंक आहे.

तक्ता क्र. 4.1 (क)

गोळा केलेला महसूल

(तगाई, अधिक धान्य, मुद्रा संधारण, वनजमिन कर्ज, अकृषीक कर्ज, आदर्श गृहनिर्माण, पश्चिम पाकिस्तानातून आलेले निर्वासित त्यांची मोडतोड, प्रकल्पग्रस्तांना, कुळांना दिलेले कर्ज, पूरग्रस्त, जमिन सुधारणा इत्यादी)

जिल्हा : अमरावती							संदर्भ वर्ष-2014-15	
( ₹ हजार)								
अ. क्र.	तालुका	जमीन महसुलाची एकूण चालू मागणी	जमीन महसुलाची थकबाकी	एकूण मागणी	सूट	निर्लंबित वसुलीची रक्कम	वसुली पात्र रक्कम {5- (6+7)}	प्रत्यक्ष वसुली
(1)	(2)	(3)	(4)	(5)	(6)	(7)	(8)	(9)
1	धारणी	0.00	0	0.00	0	0.00	0.00	0
2	चिखलदरा	0.00	0	0.00	0	0.00	0.00	0
3	अंजनगाव सु.	0.00	0	0.00	0	0.00	0.00	0
4	अचलपूर	0.00	0	0.00	0	0.00	0.00	0
5	चांदूरबाजार	0.00	0	0.00	0	0.00	0.00	0
6	मोर्शी	0.00	0	0.00	0	0.00	0.00	0
7	वरूड	0.00	0	0.00	0	0.00	0.00	0
8	तिवसा	0.00	0	0.00	0	0.00	0.00	0
9	अमरावती	0.00	0	0.00	0	0.00	0.00	0
10	भातकुली	0.00	0	0.00	0	0.00	0.00	0
11	दर्यापूर	0.00	0	0.00	0	0.00	0.00	0
12	नांदगाव खं.	0.00	0	0.00	0	0.00	0.00	0
13	चांदूर रेल्वे	0.00	0	0.00	0	0.00	0.00	0
14	धामणगाव रे.	0.00	0	0.00	0	0.00	0.00	0
<b>जिल्हा एकूण</b>		<b>0.00</b>	<b>0</b>	<b>0.00</b>	<b>0</b>	<b>0.00</b>	<b>0.00</b>	<b>0</b>

आधार - जिल्हाधिकारी कार्यालय, महसूल विभाग, अमरावती

टिप :- सदर आकडेवारी उपलब्ध न झाल्याने निरंक आहे.

# स्थानिक स्वराज्य संस्थांचे उत्पन्न व खर्च



तक्ता क्र. 4.2

स्थानिक स्वराज्य संस्थांचे उत्पन्न व खर्च

जिल्हा :- अमरावती			संदर्भ वर्ष - 2014-15		
(₹ लाखात)					
अ. क्र.	बाब	ग्रामपंचायत 2014-15	जिल्हा परिषद 2014-15	महानगरपालिका 2014-15	नगरपरिषदा 2014-15
(1)	(2)	(3)	(4)	(5)	(6)
स्थानिक स्वराज्य संस्थांची संख्या		843	1	1	10
<b>अ) जमा</b>					
1	सुरुवातीची शिल्लक	8394.02	59177.19	19674	10517.44
2	चालू वर्षातील जमा				
	2.1 शासकीय अनुदाने व वर्गणी	2785.01	95821.69	3567	10356.16
	2.2 सव प्रकारचे कर	1456.96	1440.69	11017	1538.13
	2.3 इतर जमा	694.21	877.38	9505	3788.79
	2.4 एकूण (बाब 2.1 ते 2.3)	4936.18	98139.76	24089.00	15683.08
	<b>एकूण प्राप्ती (सुरुवातीची शिल्लक मिळून)</b>	<b>13330.20</b>	<b>157316.95</b>	<b>43763.00</b>	<b>26200.52</b>
<b>ब) खर्च</b>					
3	चालू वर्षातील खर्च				
	3.1 सामान्य प्रशासन	1180.38	12647.53	3573	2462.8
	3.2 शिक्षण	13.41	39580.98	2533	2547.69
	3.3 सार्वजनिक आरोग्य	831.24	5655.92	1967	3444.25
	3.4 इतर	2006.97	39488.89	18006	7226.79
	<b>एकूण (3.1 ते 3.4)</b>	<b>4032.00</b>	<b>97373.32</b>	<b>26079.00</b>	<b>15681.53</b>
4	अखेरची शिल्लक	9298.20	59943.63	17684.00	10518.99
आधार :- 1) जिल्हा परिषद, 2) ग्रामपंचायत विभाग, जिल्हा परिषद 3) महानगरपालिका/ नगरपरिषदा					

तक्ता क्र. 4.3

नागरी स्थानिक स्वराज्य संस्थांचे 2014-15 मधील उत्पन्न व खर्च

जिल्हा :- अमरावती							संदर्भ वर्ष -2014-15	
( ₹ लाखात)								
बाब	महानगर पालिका 2014-15	नगरपरिषदा 2014-15				नगर पंचायती	कटक मंडळे	सर्व नागरी संस्था
		वर्ग अ	वर्ग ब	वर्ग क	सर्व नगरपरीषदा			
(1)	(2)	(3)	(4)	(5)	(6)	(7)	(8)	(9)
<b>उत्पन्न</b>						-	-	
1. आरंभीची शिल्लक	19674	3322.05	2364.91	4830.48	10517.44	-	-	30191.44
2. जमा								
2.1. पट्टी, कर इत्यादी	10915	457.71	421.51	808.52	1687.74	-	-	12602.74
2.2. शासकीय अनुदाने	3567	3591.64	1507.65	5256.97	10356.26	-	-	13923.26
2.3. वाणिज्यिक उपक्रमांपासून	0	610.03	96.73	98.08	804.84	-	-	804.84
2.4. ठेवी आणि कर्जे इ.	115	120.64	149.93	121.94	392.51	-	-	507.51
2.5. इतर उत्पन्न	9492	1186.13	559.24	696.36	2441.73	-	-	11933.73
<b>एकूण जमा (2)</b>	<b>24089</b>	<b>5966.15</b>	<b>2735.06</b>	<b>6981.87</b>	<b>15683.08</b>	-	-	<b>39772.08</b>
<b>एकूण उत्पन्न (1 + 2)</b>	<b>43763</b>	<b>9288.20</b>	<b>5099.97</b>	<b>11812.35</b>	<b>26200.52</b>	-	-	<b>69963.52</b>
<b>खर्च</b>								
1. प्रशासन								
(अ) आस्थापना	8695	2490.02	679.36	1140.8	4310.18	-	-	13005.18
(ब) इतर	182	34.87	19.5	159.97	214.34	-	-	396.34
2. कर वसुली	30	0.77	52.48	92.04	145.29	-	-	175.29
3. सार्वजनिक दिवाबत्ती	1345	63.16	59.67	149.79	272.62	-	-	1617.62
4. पाणीपुरवठा	126	189.8	192.64	369.6	752.04	-	-	878.04
5. सार्वजनिक सुरक्षा	37	27.81	9.2	89.22	126.23	-	-	163.23
6. सार्वजनिक आरोग्य	1042	3.07	230.44	404.03	637.54	-	-	1679.54
7. जलनिःसारण व मलनिःसारण	0	190.83	21.88	260.97	473.68	-	-	473.68
8. बांधकामे	544	2261.19	366.3	2172.34	4799.83	-	-	5343.83
9. परिवहन	276	0	0	5.15	5.15	-	-	281.15
10. शिक्षण	246	208.85	291.38	933.49	1433.72	-	-	1679.72
11. दुर्बल घटकांवरील खर्च	200	12	12	312.08	336.08	-	-	536.08
12. विशेष खर्च व दिलेली कर्जे	0	0	305.97	241.16	547.13	-	-	547.13
13. इतर खर्च	13356	511.85	412.31	703.54	1627.70	-	-	14983.70
<b>एकूण खर्च (1 ते 13)</b>	<b>26079.00</b>	<b>5994.22</b>	<b>2653.13</b>	<b>7034.18</b>	<b>15681.53</b>	-	-	<b>41760.53</b>

आधार - स्थानिक स्वराज्य संस्थांचे अंदाजपत्रके

टिप : जिल्ह्यामध्ये नगरपंचायती व कटक मंडळे नाही.

तक्ता क्र. 4.4

ग्रामपंचायतीचे उत्पन्न व खर्च

जिल्हा :- अमरावती				संदर्भ वर्ष - 2014-15
(₹ लाखात)				
बाब	2013-14		2014-15	
	प्रत्यक्ष	टक्केवारी	प्रत्यक्ष	टक्केवारी
(1)	(2)	(3)	(4)	(5)
<b>उत्पन्न</b>				
(अ) आरंभीची शिल्लक	4977.28	40.04	8394.02	62.97
(ब) जमा				
1. कर				
i) जमीन व इतर मालमत्ता कर	1258.53	10.12	1090.33	8.18
ii) इतर कर व शुल्क	1299.67	10.45	366.63	2.75
2. शासकीय अनुदाने	3618.37	29.11	695.12	5.21
3. अंशदान, देणग्या व इतर अनुदाने	1088.31	8.75	2089.89	15.68
4. इतर जमा	189.96	1.53	694.21	5.21
<b>एकूण जमा (ब)</b>	<b>7454.84</b>	<b>59.96</b>	<b>4936.18</b>	<b>37.03</b>
<b>एकूण उत्पन्न (अ+ब)</b>	<b>12432.12</b>	<b>100.00</b>	<b>13330.20</b>	<b>100.00</b>
<b>खर्च</b>				
1. प्रशासन	724.43	17.94	1180.38	29.28
2. आरोग्य व स्वच्छता	569.67	14.11	831.24	20.62
3. सावर्जनिक बांधकामे	1492.27	36.95	1194.94	29.64
4. सावर्जनिक दिवाबत्ती	369.92	9.16	371	9.20
5. शिक्षण	7.87	0.19	13.41	0.33
6. लोककल्याण	230.85	5.72	107.01	2.65
7. इतर खर्च	643.08	15.93	334.01	8.28
<b>एकूणखर्च(1 ते 7)</b>	<b>4038.09</b>	<b>100.00</b>	<b>4031.99</b>	<b>100.00</b>
आधार :पंचायत विभाग, जिल्हा परिषद, अमरावती				

तक्ता क्र. 4.5  
जिल्हा परिषदेचे उत्पन्न

जिल्हा :- अमरावती

संदर्भ वर्ष: 2014-15

( ₹ लाखात )

बाब	2013-14	2014-15
	(प्रत्यक्ष)	(सु.अं.)
(1)	(2)	(3)
<b>अ) आरंभीची शिल्लक</b>	<b>63628.83</b>	<b>59177.19</b>
<b>ब) महसुली जमा</b>		
1. स्वनिर्मित साधनांपासून	2093.82	1440.69
2. शासकीय अनुदाने	0	0
2.1.सांविधिक अनुदाने		
i) सहेतुक	0	0
ii) आस्थापना	51847.24	62361.9
iii) योजनांतर्गत	23262.25	28309.07
iv) इतर	0	0
2.2 अभिकरण योजनांसाठी	4558.17	5150.72
3. इतर साधनांपासून उत्पन्न	0	0
<b>क) भांडवली जमा</b>	<b>162.11</b>	<b>877.38</b>
<b>ड) एकूण जमा (ब+क)</b>	<b>81923.59</b>	<b>98139.76</b>
<b>एकूण उत्पन्न (अ+ड)</b>	<b>145552.42</b>	<b>157316.95</b>

जिल्हा परिषदेचे खर्च

जिल्हा :- अमरावती		संदर्भ वर्ष : 2014-15 ( ₹ लाख )	
बाब	2013-14	2014-15	
	(प्रत्यक्ष)	(सु.अं.)	
(1)	(2)	(3)	
<b>अ) महसुली खर्च</b>			
1. सामान्य प्रशासन	11497.76	12647.53	
2. शिक्षण	47429.25	39580.98	
3. सार्वजनिक बांधकामे	4228.64	4651.5	
4. पाटबंधारे	1602.72	1762.99	
5. कृषि	1054.39	1159.82	
6. पशुसंवर्धन	975.68	1073.24	
7. वने	75.5	83.05	
8. सावर्जनिक आरोग्य	5997.84	5655.92	
9. समाजकल्याण	3192.74	3512.01	
10. इतर खर्च	9124.65	26471.98	
<b>एकूण (अ)</b>	<b>85179.17</b>	<b>96599.02</b>	
<b>ब) भांडवली खर्च</b>	<b>1196.07</b>	<b>774.3</b>	
<b>एकूण खर्च (अ+ ब)</b>	<b>86375.24</b>	<b>97373.32</b>	
<b>आधार : मुख्य लेखा व वित्त अधिकारी, जिल्हा परिषद, अमरावती</b>			

**बँक व विमा**

तक्ता क्र. 4.6

बँक कार्यालये, वर्गीकृत बँकांची संख्या, ठेवी व कर्जे

जिल्हा: - अमरावती						संदर्भ वर्ष -31 मार्च 2015	
अ. क्र.	तालुका	बँकांची कार्यालये असलेली गावे व शहरे	वर्गीकृत बँका (संख्या)	वर्गीकृत बँकांची शाखा कार्यालये	वर्गीकृत बँकांच्या ठेवी (लाख रुपये)	वर्गीकृत बँकांनी दिलेली कर्जे (लाख रुपये)	
						कृषक	अकृषक
(1)	(2)	(3)	(4)	(5)	(6)	(7)	(8)
1	धारणी	9	4	9	उ.ना.	उ.ना.	उ.ना.
2	चिखलदरा	7	5	7	उ.ना.	उ.ना.	उ.ना.
3	अंजनगाव सु.	17	7	17	उ.ना.	उ.ना.	उ.ना.
4	अचलपूर	29	13	29	उ.ना.	उ.ना.	उ.ना.
5	चांदूरबाजार	20	8	20	उ.ना.	उ.ना.	उ.ना.
6	मोर्शी	23	7	23	उ.ना.	उ.ना.	उ.ना.
7	वरूड	29	12	29	उ.ना.	उ.ना.	उ.ना.
8	तिवसा	15	7	15	उ.ना.	उ.ना.	उ.ना.
9	अमरावती	102	29	102	उ.ना.	उ.ना.	उ.ना.
10	भातकुली	13	5	13	उ.ना.	उ.ना.	उ.ना.
11	दर्यापूर	19	5	19	उ.ना.	उ.ना.	उ.ना.
12	नांदगाव खं.	15	7	15	उ.ना.	उ.ना.	उ.ना.
13	चांदूर रेल्वे	12	5	12	उ.ना.	उ.ना.	उ.ना.
14	धामणगाव रे.	16	6	16	उ.ना.	उ.ना.	उ.ना.
<b>जिल्हा एकूण</b>		<b>326</b>	<b>120</b>	<b>326</b>	<b>918283</b>	<b>139780</b>	<b>342938</b>

आधार :- जिल्हा अग्रणी बँक, अमरावती (वार्षिक ऋण पुस्तिका)

टिप : रकाना क्र. 6,7,8 बाबतची तालुकानिहाय माहिती उपलब्ध न झाल्याने एकूणची आकडेवारी देण्यात आली आहे.

तक्ता क्र. 4.7

आयुर्विमा विषयक आकडेवारी

जिल्हा :- अमरावती			संदर्भ वर्ष- 2014-15	
अ.क्र.	बाब	परिमाण	तपशील	
			भारतीय जीवन विमा निगम	खाजगी आयुर्विमा कंपनी
(1)	(2)	(3)	(4)	(5)
1	जिल्हयातील शाखा	संख्या	9	3
2	चालू विमा पॉलिसीज	संख्या	673268	6037
3	मार्च अखेर व्यपगत विमा पॉलिसीज	संख्या	70497	3225
4	नवीन व्यवसाय			
	4.1 उतरविलेली विमापत्रे	संख्या	51443	1711
	4.2 विमा रक्कम	(₹ लाख)	907660	7516.83
	4.3 विम्याचा प्रथम हप्ता रक्कम	(₹ लाख)	4634.88	479.677
5	जिल्हयातील विमा प्रतिनिधीची संख्या			
	5.1 एकूण विमा प्रतिनिधी	संख्या	3476	420
	5.2 एकूण पैकी ग्रामीण विमा प्रतिनिधी	संख्या	1390	133
	5.3 एकूण पैकी महिला विमा प्रतिनिधी	संख्या	849	120
	5.4 एकूण महिला प्रतिनिधीपैकी ग्रामीण महिला प्रतिनिधी	संख्या	340	34

आधार :- भारतीय जीवन विमा निगम, अमरावती, एगॉन लाईफ इंशुरन्स, इंडीया फर्स्ट लाईफ इंशुरन्स, एसबीआय लाईफ इंशुरन्स, टाटा ए.आय.ए. लाईफ इंशुरन्स.

बचत गट

तक्ता क्र. 4.8

जिल्ह्यातील बचत गटांबाबतची माहिती

जिल्हा :- अमरावती											संदर्भ वर्ष : 2014-15	
अ. क्र.	तालुका	स्थापन झालेले बचत गट			मुख्य व्यवसायासाठी बँक जोडणी झालेले बचत गट			खेळते भांडवलासाठी बँक जोडणी झालेले बचत गट			व्यवसाय सुरू केलेल्या बचत गट	
		दा.रे. खालील	दा.रे. वरील	एकूण	दा.रे. खालील	दा.रे. वरील	एकूण	दा.रे. खालील	दा.रे. वरील	एकूण	संख्या	आर्थिक वर्षात केलेली उलाढाल (₹ लाख)
(1)	(2)	(3)	(4)	(5)	(6)	(7)	(8)	(9)	(10)	(11)	(12)	(13)
1	धारणी	41	0	41	41	0	41	52	0	52	42	40.8
2	चिखलदरा	42	0	42	43	0	43	52	0	52	44	45.7
3	अंजनगाव सु	38	0	38	43	0	43	39	0	39	43	41.5
4	अचलपूर	49	0	49	148	0	148	65	0	65	168	69.37
5	चांदूरबाजार	67	0	67	130	0	130	88	0	88	162	119.23
6	मोर्शी	69	0	69	132	0	132	93	0	93	177	78.1
7	वरूड	54	0	54	118	0	118	76	0	76	156	93.96
8	तिवसा	40	0	40	78	0	78	26	0	26	78	64.5
9	अमरावती	74	0	74	116	0	116	66	0	66	132	109.57
10	भातकुली	35	0	35	105	0	105	43	0	43	107	102.6
11	दर्यापूर	35	0	35	60	0	60	64	0	64	62	127.9
12	नांदगाव खं.	37	0	37	141	0	141	65	0	65	151	156.16
13	चांदूर रेल्वे	55	0	55	98	0	98	52	0	52	112	93.65
14	धामणगाव रे	21	0	21	82	0	82	25	0	25	84	71.0
<b>जिल्हा एकूण</b>		<b>657</b>	<b>0</b>	<b>657</b>	<b>1335</b>	<b>0</b>	<b>1335</b>	<b>806</b>	<b>0</b>	<b>806</b>	<b>1518</b>	<b>1214.04</b>

आधार - 1. प्रकल्प संचालक, जि. ग्रा.वि. यं., जि.प. 2-जिल्हा मध्यवर्ती सहकारी बँक, अमरावती



तक्ता क्र. 4.9  
जिल्ह्यातील बचत गट

जिल्हा :- अमरावती									संदर्भ वर्ष :- 2014-15		
अ. क.	तालुका	निर्मित बचत गट (संख्या)									
		जिल्हा ग्रामिण विकास यंत्रणा (दा.रे.खा.कु)									
		मागील वर्षअखेर	अहवाल वर्षात	एकूण (3+4)	एकूणपैकी महिला बचतगट	एकूणपैकी कार्यरत असलेले बचत गट	प्रथम प्रतवारी झालेले एकूण बचत गट	द्वितीय प्रतवारी झालेले एकूण बचत गट	व्यवसाय करीत असलेले बचतगट		
(1)	(2)	(3)	(4)	(5)	(6)	(7)	(8)	(9)	प्राथमिक क्षेत्र	द्वितीय क्षेत्र	तृतीय क्षेत्र
1	धारणी	964	39	1003	510	510	909	514	360	51	103
2	चिखलदरा	755	39	794	476	476	772	520	364	52	104
3	अंजनगाव सु	849	35	884	407	407	656	302	211	30	60
4	अचलपूर	812	29	841	496	496	832	388	272	39	78
5	चांदूरबाजार	834	49	883	563	563	698	344	241	34	69
6	मोशी	1072	51	1123	738	738	752	302	211	30	60
7	वरुड	1009	41	1050	708	708	765	407	285	41	81
8	तिवसा	677	34	711	305	305	707	352	246	35	70
9	अमरावती	1053	56	1109	632	632	839	525	360	55	110
10	भातकुली	1027	31	1058	533	533	756	385	270	39	77
11	दर्यापूर	1095	32	1127	525	525	835	356	249	36	71
12	नांदगाव खं.	992	33	1025	736	736	782	381	267	38	76
13	चांदूर रेल्वे	756	46	802	416	416	649	278	195	28	56
14	धामणगाव रे.	757	15	772	636	636	795	445	312	45	89
जिल्हा एकूण		12652	530	13182	7681	7681	10747	5499	3843	553	1104

निर्मित बचत गट (संख्या)											
महिला आर्थिक विकास महामंडळ											
अ. क.	तालुका	मागील वर्षअखेर	अहवाल वर्षात	एकूण 13+14	एकूण पैकी महिला बचतगट	एकूणपैकी कार्यरत असलेले बचत गट	प्रथम प्रतवारी झालेले एकूण बचत गट	द्वितीय प्रतवारी झालेले एकूण बचत गट	व्यवसाय करीत असलेले बचतगट		
									प्राथमिक स्वरूपाचे	द्वितीय स्वरूपाचे	तृतीय स्वरूपाचे
(1)	(2)	(13)	(14)	(15)	(16)	(17)	(18)	(19)	(20)	(21)	(22)
1	धारणी	642	37	679	679	679	0	0	95	7	0
2	चिखलदरा	586	21	607	607	607	0	0	125	11	0
3	अंजनगाव सु	0	0	0	0	0	0	0	0	0	0
4	अचलपूर	0	0	0	0	0	0	0	0	0	0
5	चांदूरबाजार	315	9	324	324	324	0	0	59	15	0
6	मोशी	224	185	409	409	409	0	0	61	17	0
7	वरुड	399	16	415	415	415	0	0	135	11	0
8	तिवसा	0	0	0	0	0	0	0	0	0	0
9	अमरावती	0	0	0	0	0	0	0	0	0	0
10	भातकुली	211	15	226	226	226	0	0	56	11	0
11	दर्यापूर	277	10	287	287	287	0	0	68	21	0
12	नांदगाव खं.	192	34	226	226	226	0	0	25	15	0
13	चांदूर रेल्वे	211	10	221	221	221	0	0	129	23	0
14	धामणगाव रे.	250	9	259	259	259	0	0	59	21	0
जिल्हा एकूण		3307	346	3653	3653	3653	0	0	812	152	0

आधार : 1) प्रकल्प संचालक, जि. ग्रा.वि. यं, अमरावती 2) जिल्हा समन्वय अधिकारी, महिला आर्थिक विकास महामंडळ, अमरावती.

# कृषि विभाग

तक्ता क्र. 5.1

जमिनीचा वापर

जिल्हा :- अमरावती		क्षेत्र -हेक्टर					संदर्भ वर्ष : 02-03 व 07-08	
अ. क्र.	तालुका	वर्ष	एकूण भौगोलिक क्षेत्र	जंगल व्याप्त क्षेत्र	शेतीला उपलब्ध नसलेले क्षेत्र			पडीत जमिनीव्यतिरिक्त लागवड न झालेली एकूण जमीन
					बिगर शेती वापराखालील जमीन	पडीत/लागवडी लायक नसलेली जमीन	एकूण (5+6)	
(1)	(2)	(3)	(3)	(4)	(5)	(6)	(7)	(8)
1	धारणी	02-03	79590	18645	3451	5085	8536	11504
		07-08	25327	4105	0	2000	2000	6914
2	चिखलदरा	02-03	321893	246465	2012	1627	3639	5897
		07-08	309686	268155	191	2811	3002	5052
3	अंजनगाव सु.	02-03	55759	940	1611	880	2491	900
		07-08	50786	459	69	419	488	833
4	अचलपूर	02-03	64344	768	1976	1473	3449	2785
		07-08	64630	2528	269	1873	2142	3364
5	चांदूरबाजार	02-03	63093	2054	1981	1052	3033	1158
		07-08	86739	1209	555	732	1287	848
6	मोर्शी	02-03	86693	7907	2155	1424	3579	2112
		07-08	80220	7907	389	6073	6462	3824
7	वरुड	02-03	74661	10210	5172	1195	6367	2757
		07-08	76210	9955	676	1679	2355	3721
8	तिवसा	02-03	55551	2645	1704	1117	2821	4438
		07-08	56821	5629	326	2709	3035	6987
9	अमरावती	02-03	89213	10435	8518	1280	9798	4010
		07-08	89779	6100	9290	526	9816	7769
10	भातकुली	02-03	58227	278	1975	525	2500	1442
		07-08	58205	596	739	1360	2099	1960
11	दर्यापूर	02-03	75960	977	4670	60	4730	1850
		07-08	73344	98	822	976	1798	2594
12	नांदगाव खं.	02-03	72705	1097	1668	793	2461	935
		07-08	78195	1097	646	1793	2439	2735
13	चांदूर रेल्वे	02-03	54600	3846	2552	2410	4962	2771
		07-08	53187	3847	231	910	1132	1778
14	धामणगाव रे.	02-03	69434	10845	1336	941	2277	1876
		07-08	64785	8880	197	2423	2620	1623
जिल्हा एकूण		02-03	1221723	317112	40781	19862	60643	44435
		07-08	1167914	320562	14400	26275	40675	50002

पुढे चालु..

**तक्ता क्र. 5.1**  
**जमिनीचा वापर**

जिल्हा :- अमरावती			क्षेत्र -हेक्टर				संदर्भ वर्ष : 02-03 व 07-08		
अ.क्र.	तालुका	वर्ष	पडीत जमीन			निव्वळ क्षेत्र	एकापेक्षा अधिक (दुसोटा क्षेत्र)	लागवडी खालील एकूण क्षेत्र (12+13)	लागवडी लायक क्षेत्र
			चालू पड	इतर पड	एकूण पड (9+10)				
(1)	(2)	(3)	(9)	(10)	(11)	(12)	(13)	(14)	(15)
1	धारणी	02-03	4474	3979	8453	32452	17285	49737	52409
		07-08	105	513	618	11690	169	11859	19222
2	चिखलदरा	02-03	15528	8830	24358	41534	10297	51831	71789
		07-08	5469	1915	7384	28235	937	29172	40671
3	अंजनगाव सु.	02-03	2760	1997	4757	46671	15217	61888	52328
		07-08	0	0	0	48413	0	48413	49246
4	अचलपूर	02-03	3252	1634	4886	52456	19025	71481	60127
		07-08	905	809	1714	54586	305	54891	59664
5	चांदूर बाजार	02-03	8672	4036	12708	44140	17991	62131	58006
		07-08	967	845	1812	28401	1693	30094	31061
6	मोर्शी	02-03	10154	4108	14262	58833	19279	78112	75207
		07-08	461	596	1057	60974	1020	61994	65855
7	वरुड	02-03	8243	4053	12296	43031	14791	57822	58084
		07-08	903	329	1232	54777	1753	56530	59730
8	तिवसा	02-03	8194	3221	11415	34232	16631	50863	50085
		07-08	434	1107	1541	37938	1933	39871	46466
9	अमरावती	02-03	4296	2700	6996	57974	19207	77181	68980
		07-08	1488	60271	61759	4335	65606	69941	73863
10	भातकुली	02-03	518	493	1011	52996	13846	66842	55449
		07-08	599	850	1449	48750	10000	58750	52159
11	दर्यापूर	02-03	531	105	636	67767	1729	69496	70253
		07-08	135	1727	1862	66992	15735	82727	71448
12	नांदगाव खं.	02-03	13275	5084	18359	49853	10269	60122	69147
		07-08	3032	1212	4244	67676	1070	68746	74655
13	चांदूर रेल्वे	02-03	4783	1937	6720	36301	18688	54989	45792
		07-08	1499	3878	5377	38756	1001	39757	45911
14	धामणगाव रे.	02-03	992	1036	2028	52408	5855	58263	56312
		07-08	0	999	999	50663	8515	59178	53285
जिल्हा एकूण		02-03	85672	43213	128885	670648	200110	870758	843968
		07-08	15997	75051	91048	602186	109737	711923	743236

आधार : 1. ऋतु व पीक अहवाल ( 2007-08) ची माहिती अस्थाई आहे. 2. कृषी संचालनालय, पुणे ( 2002-03) ची माहिती स्थाई आहे.

तक्ता क्र. 5.2  
निरनिराळ्या पिकांखालील क्षेत्र

जिल्हा :- अमरावती		क्षेत्र -हेक्टर							संदर्भ वर्ष:- 2002-03 2007-08	
अ. क्र.	तालुका	वर्ष	तांदूळ		गहू		खरीप ज्वारी		रब्बी ज्वारी	
			पिकांखालील क्षेत्र	ओलिताचे क्षेत्र	पिकां-खालील क्षेत्र	ओलिताचे क्षेत्र	पिकांखालील क्षेत्र	ओलिताचे क्षेत्र	पिकांखालील क्षेत्र	ओलिताचे क्षेत्र
(1)	(2)	(3)	(4)	(5)	(6)	(7)	(8)	(9)	(10)	(11)
1	धारणी	02-03	436	0	605	37	4210	0	0	0
		07-08	1500	0	85	0	0	0	0	0
2	चिखलदरा	02-03	974	0	943	754	5448	0	0	0
		07-08	0	0	659	109	4490	0	0	0
3	अंजनगाव सु.	02-03	832	0	1276	600	5939	0	0	0
		07-08	0	0	875	1723	5783	5783	0	0
4	अचलपूर	02-03	714	0	869	600	5126	0	0	0
		07-08	0	0	2345	2535	12513	0	0	0
5	चांदूरबाजार	02-03	656	0	877	874	5793	0	0	0
		07-08	0	0	1400	1439	805	0	0	0
6	मोर्शी	02-03	825	0	585	500	9708	0	0	0
		07-08	0	0	1089	1089	4110	4110	0	0
7	वरूड	02-03	1069	0	880	1000	8747	0	0	0
		07-08	12	0	863	3237	8990	245	0	0
8	तिवसा	02-03	585	0	445	600	5071	0	52	0
		07-08	0	0	1450	541	4480	0	0	0
9	अमरावती	02-03	1169	0	881	875	11351	0	0	0
		07-08	0	0	649	790	9335	0	0	0
10	भातकुली	02-03	657	0	389	400	4622	0	0	0
		07-08	0	0	0	150	0	0	0	0
11	दर्यापूर	02-03	910	0	398	300	10105	0	22	0
		07-08	0	0	0	0	8503	0	0	0
12	नांदगाव खं.	02-03	759	0	985	1045	12125	0	0	0
		07-08	4	0	1070	1070	11215	0	0	0
13	चांदूररेल्वे	02-03	551	0	1235	685	7240	0	13	0
		07-08	1	1	836	836	6611	0	0	0
14	धामणगाव रे	02-03	864	0	758	40	7417	0	0	0
		07-08	10	0	2243	0	7190	0	0	0
एकूण जिल्हा		02-03	11001	0	11126	8310	102902	0	87	0
		07-08	1527	1	13564	13519	84025	10138	0	0

पुढे चालू..

तक्ता क्र. 5.2  
निरनिराळ्या पिकांखालील क्षेत्र

जिल्हा :- अमरावती		क्षेत्र -हेक्टर							संदर्भ वर्ष:- 2002-03 2007-08	
अ. क्र.	तालुका	वर्ष	एकूण ज्वारी		बाजरी		मका		वरी	
			पिकांखालील क्षेत्र	ओलिताचे क्षेत्र	पिकांखालील क्षेत्र	ओलिताचे क्षेत्र	पिकांखालील क्षेत्र	ओलिताचे क्षेत्र	पिकांखालील क्षेत्र	ओलिताचे क्षेत्र
(1)	(2)	(3)	(12)	(13)	(14)	(15)	(16)	(17)	(18)	(19)
1	धारणी	02-03	4210	0	37	0	97	0	0	0
		07-08	0	0	15	0	25	0	0	0
2	चिखलदरा	02-03	5448	0	16	0	64	0	0	0
		07-08	4490	0	94	0	543	0	0	0
3	अंजनगाव सु.	02-03	5939	0	29	0	114	0	0	0
		07-08	5783	5783	0	0	0	0	0	0
4	अचलपूर	02-03	5126	0	72	0	54	0	0	0
		07-08	12513	0	56	0	80	0	0	0
5	चांदूरबाजार	02-03	5793	0	76	0	46	0	0	0
		07-08	805	0	61	0	34	20	0	0
6	मोर्शी	02-03	9708	0	50	0	124	0	0	0
		07-08	4110	4110	35	35	1	0	0	0
7	वरूड	02-03	8747	0	65	0	27	0	0	0
		07-08	8990	245	158	103	12	0	0	0
8	तिवसा	02-03	5123	0	56	0	26	0	0	0
		07-08	4480	0	0	0	0	0	0	0
9	अमरावती	02-03	11351	0	54	0	188	0	0	0
		07-08	9335	0	125	0	4	0	0	0
10	भातकुली	02-03	7253	00	118	0	53	0	0	0
		07-08	0	0	0	0	0	0	0	0
11	दर्यापूर	02-03	10127	0	34	0	40	0	0	0
		07-08	8503	0	0	0	0	0	0	0
12	नांदगाव खं.	02-03	12125	0	121	0	76	0	0	0
		07-08	11215	0	125	0	10	0	0	0
13	चांदूर रेल्वे	02-03	7253	0	118	0	53	0	0	0
		07-08	6611	0	108	102	0	0	0	0
14	धामणगाव रे.	02-03	7417	0	10	0	34	0	0	0
		07-08	7190	0	330	0	278	0	0	0
एकूण जिल्हा		02-03	102989	0	799	0	999	0	0	0
		07-08	84025	10138	1107	240	987	20	0	0

पुढे चालू..

तक्ता क्र. 5.2  
निरनिराळ्या पिकांखालील क्षेत्र

जिल्हा :- अमरावती			( क्षेत्र -हेक्टर )						संदर्भ वर्ष:- 2002-03 2007-08	
अ. क्र.	तालुका	वर्ष	नाचणी		राळा		सावा		भादली	
			पिकां- खालील क्षेत्र	ओलिताचे क्षेत्र	पिकां- खालील क्षेत्र	ओलिताचे क्षेत्र	पिकां- खालील क्षेत्र	ओलिताचे क्षेत्र	पिकां- खालील क्षेत्र	ओलिताचे क्षेत्र
(1)	(2)	(3)	(20)	(21)	(22)	(23)	(24)	(25)	(26)	(27)
1	धारणी	02-03	0	0	0	0	0	0	0	0
		07-08	0	0	0	0	0	0	0	0
2	चिखलदरा	02-03	0	0	0	0	0	0	0	0
		07-08	0	0	0	0	0	0	0	0
3	अंजनगाव सु.	02-03	0	0	0	0	0	0	0	0
		07-08	0	0	0	0	0	0	0	0
4	अचलपूर	02-03	0	0	0	0	0	0	0	0
		07-08	0	0	0	0	0	0	0	0
5	चांदूरबाजार	02-03	0	0	0	0	0	0	0	0
		07-08	0	0	0	0	0	0	0	0
6	मोर्शी	02-03	0	0	0	0	0	0	0	0
		07-08	0	0	0	0	0	0	0	0
7	वरूड	02-03	0	0	0	0	0	0	0	0
		07-08	0	0	0	0	0	0	0	0
8	तिवसा	02-03	0	0	0	0	0	0	0	0
		07-08	0	0	0	0	0	0	0	0
9	अमरावती	02-03	0	0	0	0	0	0	0	0
		07-08	0	0	0	0	0	0	0	0
10	भातकुली	02-03	0	0	0	0	0	0	0	0
		07-08	0	0	0	0	0	0	0	0
11	दर्यापूर	02-03	0	0	0	0	0	0	0	0
		07-08	0	0	0	0	0	0	0	0
12	नांदगाव खं.	02-03	0	0	0	0	0	0	0	0
		07-08	0	0	0	0	0	0	0	0
13	चांदूर रेल्वे	02-03	0	0	0	0	0	0	0	0
		07-08	0	0	0	0	0	0	0	0
14	धामणगाव रे.	02-03	0	0	0	0	0	0	0	0
		07-08	0	0	0	0	0	0	0	0
एकूण जिल्हा		02-03	0	0	0	0	0	0	0	0
		07-08	0	0	0	0	0	0	0	0

पुढे चालु..

तक्ता क्र. 5.2  
निरनिराळ्या पिकांखालील क्षेत्र

जिल्हा :- अमरावती			क्षेत्र -हेक्टर					संदर्भ वर्ष:- 2002-03 2007-08		
अ. क्र.	तालुका	वर्ष	इतर तृणधान्ये		एकूण तृणधान्ये		हरभरा		तूर	
			पिकां- खालील क्षेत्र	ओलिताचे क्षेत्र	पिकां- खालील क्षेत्र	ओलिता चे क्षेत्र	पिकां- खालील क्षेत्र	ओलिताचे क्षेत्र	पिकां- खालील क्षेत्र	ओलिताचे क्षेत्र
(1)	(2)	(3)	(28)	(29)	(30)	(31)	(32)	(33)	(34)	(35)
1	धारणी	02-03	339	0	5724	37	2950	80	3535	0
		07-08	0	0	1625	0	1700	0	444	0
2	चिखलदरा	02-03	431	0	7876	754	1548	350	3657	0
		07-08	0	200	5786	309	333	0	1117	0
3	अंजनगाव सु.	02-03	327	0	8517	600	2555	400	6776	0
		07-08	15	1729	6673	9235	510	10	2350	0
4	अचलपूर	02-03	478	0	7313	600	2761	615	8814	0
		07-08	0	0	14994	2535	213	0	23400	0
5	चांदूरबाजार	02-03	425	0	7873	874	2075	470	6955	0
		07-08	0	0	2300	1459	2580	0	3655	0
6	मोर्शी	02-03	311	0	11603	500	3665	300	10234	0
		07-08	0	0	5235	5234	2885	2885	5111	5111
7	वरूड	02-03	283	0	11071	1000	1510	400	9082	0
		07-08	9395	0	19430	3585	715	725	2631	310
8	तिवसा	02-03	508	0	6743	600	3147	250	4625	0
		07-08	1023	0	6953	541	3200	0	3254	0
9	अमरावती	02-03	324	0	13967	775	3950	90	7018	0
		07-08	10109	0	20222	790	2897	462	3306	0
10	भातकुली	02-03	433	0	6218	400	2046	50	7495	0
		07-08	0	0	0	150	15000	150	6000	0
11	दर्यापूर	02-03	235	0	11744	300	3349	480	8405	0
		07-08	0	0	8503	0	15735	0	4268	0
12	नांदगाव खं.	02-03	444	0	14510	1045	2382	40	2790	0
		07-08	0	0	12424	1070	44	82	0	0
13	चांदूर रेल्वे	02-03	620	0	9830	685	1802	100	5893	0
		07-08	0	4	7556	943	240	92	4008	0
14	धामणगाव रे.	02-03	255	0	9338	40	2195	200	8022	0
		07-08	0	0	10051	0	882	0	9484	0
एकूण जिल्हा		02-03	5413	0	132327	8310	35935	3825	93301	0
		07-08	20542	1933	121752	25851	46934	4406	68998	5421

पुढे चालू..



तक्ता क्र. 5.2  
निरनिराळ्या पिकांखालील क्षेत्र

जिल्हा :- अमरावती			क्षेत्र -हेक्टर						संदर्भ वर्ष:- 2002-03 2007-08	
अ. क्र.	तालुका	वर्ष	मुग		उडीद		कुळीथ		मठ	
			पिकां- खालील क्षेत्र	ओलिताचे क्षेत्र	पिकांखालील क्षेत्र	ओलिताचे क्षेत्र	पिकांखालील क्षेत्र	ओलिताचे क्षेत्र	पिकांखालील क्षेत्र	ओलिताचे क्षेत्र
(1)	(2)	(3)	(36)	(37)	(38)	(39)	(40)	(41)	(42)	(43)
1	धारणी	02-03	3386	0	489		1		0	
		07-08	150	0	0	0	0	0	0	0
2	चिखलदरा	02-03	2912	0	648		0		180	
		07-08	1401	0	741	0	0	0	0	0
3	अंजनगाव सु.	02-03	6515	0	552		0		0	
		07-08	1115	0	0	0	0	0	0	0
4	अचलपूर	02-03	6275	0	1145		0		0	
		07-08	619	0	90	0	0	0	0	0
5	चांदूरबाजार	02-03	9080	0	957		0		0	
		07-08	430	0	1119	0	0	0	0	0
6	मोर्शी	02-03	7246	0	856		0		0	
		07-08	715	715	304	0	0	0	0	0
7	वरूड	02-03	2914	0	305		0		0	
		07-08	84	30	39	0	0	0	0	0
8	तिवसा	02-03	3485	0	412		1		96	
		07-08	176	0	11	0	0	0	0	0
9	अमरावती	02-03	6932	0	872		34		0	
		07-08	3105	0	1306	0	0	0	0	0
10	भातकुली	02-03	8987	0	445	0	18	0	0	0
		07-08	14000	0	300	0	0	0	0	0
11	दर्यापूर	02-03	5421	0	975	0	0	0	0	0
		07-08	15735	0	0	0	0	0	0	0
12	नांदगाव खं.	02-03	5755	0	653	0	7	0	55	0
		07-08	0	0	0	0	0	0	0	0
13	चांदूर रेल्वे	02-03	3240	0	428	0	1	0	68	0
		07-08	1911	1783	40	0	0	0	53	0
14	धामणगाव रे.	02-03	4369	0	377	0	2	0	0	0
		07-08	2330	0	56	0	0	0	55	0
एकूण जिल्हा		02-03	76517	0	9114	0	64	00	399	0
		07-08	41771	3528	4006	0	0	0	108	0

पुढे चालु..

**तक्ता क्र. 5.2**  
**निरनिराळ्या पिकांखालील क्षेत्र**

जिल्हा :- अमरावती		क्षेत्र -हेक्टर							संदर्भ वर्ष:- 2002-03 2007-08	
अ. क्र.	तालुका	वर्ष	वाल		वाटाणा		इतर कडधान्ये		एकूण कडधान्ये	
			पिकां- खालील क्षेत्र	ओलिताचे क्षेत्र	पिकां खालील क्षेत्र	ओलिताचे क्षेत्र	पिकांखाली ल क्षेत्र	ओलिताचे क्षेत्र	पिकांखालील क्षेत्र	ओलिताचे क्षेत्र
(1)	(2)	(3)	(44)	(45)	(46)	(47)	(48)	(49)	(50)	(51)
1	धारणी	02-03	34	0	0	0	5	0	10402	80
		07-08	0	0	0	0	1500	0	3794	0
2	चिखलदरा	02-03	18	0	0	0	0	0	9021	350
		07-08	15	0	0	0	2531	0	6138	0
3	अंजनगाव सु.	02-03	75	0	0	0	1	0	16433	400
		07-08	0	0	0	0	3965	2	7910	12
4	अचलपूर	02-03	7	0	0	0	2	0	19022	615
		07-08	0	0	0	0	0	0	24322	0
5	चांदूरबाजार	02-03	24	0	0	0	1	0	19131	470
		07-08	0	0	0	0	0	0	7784	0
6	मोर्शी	02-03	17	0	0	0	101	0	22120	300
		07-08	1	0	0	0	0	0	9016	8711
7	वरूड	02-03	61	0	0	0	23	0	13851	400
		07-08	0	0	0	0	353	0	3822	1065
8	तिवसा	02-03	18	0	0	0	52	0	11844	250
		07-08	0	0	0	0	0	0	6641	0
9	अमरावती	02-03	89	0	0	0	3	0	18898	90
		07-08	0	0	0	0	0	0	10614	462
10	भातकुली	02-03	11	0	0	0	1	0	19003	50
		07-08	0	0	0	0	0	0	35300	150
11	दर्यापूर	02-03	29	0	0	0	12	0	18169	480
		07-08	0	0	0	0	0	0	35738	0
12	नांदगाव खं.	02-03	22	0	0	0	0	0	11664	40
		07-08	7	0	0	0	0	0	51	80
13	चांदूर रेल्वे	02-03	54	0	0	0	2	0	11457	100
		07-08	0	0	0	0	0	0	6252	1875
14	धामणगाव रे.	02-03	26	0	0	0	0	0	15017	200
		07-08	0	0	0	0	0	0	12807	0
एकूण जिल्हा		02-03	479	0	0	0	203	0	216032	3825
		07-08	23	0	0	0	8349	2	170189	12357

पुढे चालू..

**तक्ता क्र. 5.2**  
**निरनिराळ्या पिकांखालील क्षेत्र**

जिल्हा :- अमरावती		क्षेत्र -हेक्टर							संदर्भ वर्ष:- 2002-03 2007-08	
अ. क्र.	तालुका	वर्ष	एकूण अन्नधान्ये		ऊस		मिरची		लसूण	
			पिकां- खालील क्षेत्र	ओलिताचे क्षेत्र	पिकां खालील क्षेत्र	ओलिताचे क्षेत्र	पिकांखाली ल क्षेत्र	ओलिताचे क्षेत्र	पिकांखालील क्षेत्र	ओलिताचे क्षेत्र
(1)	(2)	(3)	(52)	(53)	(54)	(55)	(56)	(57)	(58)	(59)
1	धारणी	02-03	16126	117	194	110	125	150	0	0
		07-08	5419	0	30	0	0	0	0	0
2	चिखलदरा	02-03	16897	1104	378	30	356	750	0	0
		07-08	11924	309	3	0	10	0	0	0
3	अंजनगाव सु.	02-03	24950	1000	128	654	260	10	10	10
		07-08	14583	9247	0	0	50	0	0	0
4	अचलपूर	02-03	26335	1215	254	320	564	480	0	0
		07-08	39316	2535	171	211	571	0	0	0
5	चांदूरबाजार	02-03	27004	1344	176	45	198	105	0	0
		07-08	10084	1459	3	5	433	0	0	0
6	मोर्शी	02-03	33723	800	54	70	261	390	46	35
		07-08	14251	13945	3	0	258	0	0	0
7	वरूड	02-03	24922	1400	132	30	605	1000	0	0
		07-08	23252	4650	0	3	1243	0	0	0
8	तिवसा	02-03	18587	850	98	25	259	105	0	0
		07-08	13594	541	88	88	30	0	0	0
9	अमरावती	02-03	32865	965	345	25	468	50	0	0
		07-08	30836	1252	3	2	60	0	0	0
10	भातकुली	02-03	25221	450	214	35	228	15	0	0
		07-08	35300	300	0	0	0	0	0	0
11	दर्यापूर	02-03	29913	780	104	35	215	400	0	0
		07-08	44241	0	0	0	0	0	0	0
12	नांदगाव खं.	02-03	26174	1085	182	456	105	90	25	20
		07-08	12475	1152	110	32	110	0	0	0
13	चांदूर रेल्वे	02-03	21287	785	169	25	214	15	0	0
		07-08	13808	2818	0	0	1485	0	0	0
14	धामणगाव रे.	02-03	24355	240	234	660	335	300	0	0
		07-08	22858	0	194	0	125	0	0	0
एकूण जिल्हा		02-03	348359	12135	2662	2520	4193	3860	81	65
		07-08	291941	38208	411	361	4520	0	0	0

पुढे चालु..

तक्ता क्र. 5.2  
निरनिराळ्या पिकांखालील क्षेत्र

जिल्हा :- अमरावती		क्षेत्र -हेक्टर							संदर्भ वर्ष:- 2002-03 2007-08	
अ. क्र.	तालुका	वर्ष	इतर मसाल्याचे पदार्थ		एकूण मसाल्याचे पदार्थ		आंबा		द्राक्षे	
			पिकां-खालील क्षेत्र	ओलिताचे क्षेत्र	पिकां खालील क्षेत्र	ओलिताचे क्षेत्र	पिकांखालील क्षेत्र	ओलिताचे क्षेत्र	पिकांखालील क्षेत्र	ओलिताचे क्षेत्र
(1)	(2)	(3)	(60)	(61)	(62)	(63)	(64)	(65)	(66)	(67)
1	धारणी	02-03	0	0	125	150	59	0	0	0
		07-08	0	0	0	0	0	0	0	0
2	चिखलदरा	02-03	1	0	357	750	43	0	0	0
		07-08	0	0	10	0	0	0	0	0
3	अंजनगाव सु.	02-03	10	45	282	65	325	0	1	0
		07-08	0	0	50	0	0	0	0	0
4	अचलपूर	02-03	2	20	566	500	151	0	0	0
		07-08	0	0	571	0	0	0	0	0
5	चांदूरबाजार	02-03	5	115	203	220	271	0	0	0
		07-08	1	0	434	0	0	0	0	0
6	मोर्शी	02-03	3	0	310	425	312	120	11	0
		07-08	1	0	259	0	0	0	0	0
7	वरूड	02-03	65	0	670	1000	150	100	0	0
		07-08	74	0	1317	0	0	0	0	0
8	तिवसा	02-03	2	0	261	105	134	3	2	0
		07-08	0	0	30	0	0	0	0	0
9	अमरावती	02-03	7	40	475	90	412	70	2	0
		07-08	20	0	80	0	0	0	0	0
10	भातकुली	02-03	1	10	229	25	174	75	1	0
		07-08	15	0	15	0	0	0	0	0
11	दर्यापूर	02-03	7	10	222	410	75	0	0	0
		07-08	0	0	0	0	0	0	0	0
12	नांदगाव खं.	02-03	5	5	135	115	567	140	5	0
		07-08	14	0	124	0	0	0	0	0
13	चांदूर रेल्वे	02-03	2	15	215	30	225	0	3	0
		07-08	0	0	1485	0	0	0	0	0
14	धामणगाव रे.	02-03	1	0	125	300	61	0	1	0
		07-08	35	0	305	0	0	0	0	0
एकूण जिल्हा		02-03	112	260	4386	4185	2959	508	26	0
		07-08	160	0	4680	0	0	0	0	0

पुढे चालू..

**तक्ता क्र. 5.2**  
**निरनिराळ्या पिकांखालील क्षेत्र**

जिल्हा :- अमरावती		क्षेत्र -हेक्टर							संदर्भ वर्ष:- 2002-03 2007-08	
अ. क्र.	तालुका	वर्ष	लिंबू वर्गीय फळे (संत्रा, मोसंबी इ.)		केळी		इतर फळे		एकूण फळे	
			पिकां- खालील क्षेत्र	ओलिताचे क्षेत्र	पिकां खालील क्षेत्र	ओलिताचे क्षेत्र	पिकांखाली ल क्षेत्र	ओलिताचे क्षेत्र	पिकांखालील क्षेत्र	ओलिताचे क्षेत्र
(1)	(2)	(3)	(68)	(69)	(70)	(71)	(72)	(73)	(74)	(75)
1	धारणी	02-03	2729	2020	10	0	39	0	2827	2020
		07-08	0	0	0	0	0	0	0	0
2	चिखलदरा	02-03	3813	1677	8	0	35	12	3899	1689
		07-08	0	0	0	0	0	0	0	0
3	अंजनगाव सु.	02-03	3793	1505	13	70	89	107	4220	1685
		07-08	220	0	0	0	0	0	220	980
4	अचलपूर	02-03	5215	5810	27	0	71	144	5464	5901
		07-08	3132	0	0	0	0	0	3907	3586
5	चांदूरबाजार	02-03	3426	3364	62	145	36	29	3795	3538
		07-08	2091	0	0	0	0	0	2116	4549
6	मोर्शी	02-03	4255	14035	32	0	85	105	4684	14260
		07-08	4300	0	0	0	0	0	5381	4346
7	वरूड	02-03	5407	12175	45	60	31	54	5633	12389
		07-08	9857	0	0	0	0	0	9857	9677
8	तिवसा	02-03	4118	3969	75	60	78	97	4405	4129
		07-08	1795	0	0	0	0	0	2058	1739
9	अमरावती	02-03	5683	2545	77	65	120	75	6292	2755
		07-08	1557	0	0	0	0	0	1557	1756
10	भातकुली	02-03	3935	1218	18	5	86	97	4213	1395
		07-08	110	0	0	0	0	0	110	0
11	दर्यापूर	02-03	4636	2016	29	0	44	9	4784	2025
		07-08	0	0	0	0	0	0	0	0
12	नांदगाव खं.	02-03	2656	1415	46	35	105	103	3374	1693
		07-08	1275	0	0	0	0	0	1366	20
13	चांदूर रेल्वे	02-03	2229	1551	28	30	94	68	2576	1649
		07-08	1444	0	0	0	0	0	1481	1475
14	धामणगाव रे.	02-03	3674	1597	52	0	44	20	3831	1617
		07-08	882	0	0	0	0	0	882	0
एकूण जिल्हा		02-03	55569	554920	522	470	947	920	59997	56745
		07-08	26663	0	0	0	0	0	28935	28128

पुढे चालू..

**तक्ता क्र. 5.2**  
**निरनिराळ्या पिकांखालील क्षेत्र**

जिल्हा :- अमरावती		क्षेत्र -हेक्टर							संदर्भ वर्ष:- 2002-03 2007-08	
अ. क्र.	तालुका	वर्ष	बटाटे		कांदे		वांगी		टोमॅटो	
			पिकां- खालील क्षेत्र	ओलिताचे क्षेत्र	पिकां खालील क्षेत्र	ओलिताचे क्षेत्र	पिकांखाली ल क्षेत्र	ओलिताचे क्षेत्र	पिकांखालील क्षेत्र	ओलिताचे क्षेत्र
(1)	(2)	(3)	(76)	(77)	(78)	(79)	(80)	(81)	(82)	(83)
1	धारणी	02-03	2	0	56	17	52	0	19	0
		07-08	0	0	0	0	0	0	0	0
2	चिखलदरा	02-03	3	0	127	19	22	0	17	0
		07-08	0	0	0	0	0	0	0	0
3	अंजनगाव सु.	02-03	21	19	180	190	82	0	37	0
		07-08	0	0	90	0	0	0	0	0
4	अचलपूर	02-03	6	18	164	750	56	0	52	0
		07-08	0	0	549	0	0	0	54	0
5	चांदूरबाजार	02-03	11	17	255	500	27	0	36	0
		07-08	0	0	280	0	0	0	10	0
6	मोर्शी	02-03	6	18	37	35	74	0	69	0
		07-08	0	0	124	0	0	0	6	0
7	वरूड	02-03	10	44	105	120	53	0	48	0
		07-08	0	0	58	0	0	0	15	0
8	तिवसा	02-03	13	13	301	335	77	0	48	0
		07-08	0	0	37	0	0	0	0	0
9	अमरावती	02-03	37	32	224	190	107	0	77	0
		07-08	0	0	106	0	0	0	0	0
10	भातकुली	02-03	24	14	211	221	26	0	22	0
		07-08	0	0	14	0	0	0	0	0
11	दर्यापूर	02-03	13	0	291	325	41	0	30	0
		07-08	0	0	0	0	0	0	0	0
12	नांदगाव खं.	02-03	18	22	328	110	89	0	38	0
		07-08	0	0	95	0	0	0	27	0
13	चांदूर रेल्वे	02-03	20	16	135	115	65	0	38	0
		07-08	0	0	0	0	0	0	0	0
14	धामणगाव रे.	02-03	19	0	219	21	28	0	33	0
		07-08	0	0	0	0	0	0	0	0
एकूण जिल्हा		02-03	203	213	2633	2898	799	0	564	0
		07-08	0	0	1353	0	0	0	112	0

पुढे चालु..

तक्ता क्र. 5.2  
निरनिराळ्या पिकांखालील क्षेत्र

जिल्हा :- अमरावती		क्षेत्र -हेक्टर							संदर्भ वर्ष:- 2002-03 2007-08	
अ. क्र.	तालुका	वर्ष	इतर भाजीपाला		एकूण भाजीपाला		एकूण फळे व भाजीपाला		कापूस	
			पिकां-खालील क्षेत्र	ओलिताचे क्षेत्र	पिकां खालील क्षेत्र	ओलिताचे क्षेत्र	पिकांखालील क्षेत्र	ओलिताचे क्षेत्र	पिकांखालील क्षेत्र	ओलिताचे क्षेत्र
(1)	(2)	(3)	(84)	(85)	(86)	(87)	(88)	(89)	(90)	(91)
1	धारणी	02-03	87	228	216	245	3043	2265	12849	1
		07-08	0	0	35	0	35	0	2345	0
2	चिखलदरा	02-03	122	256	291	275	4190	1964	10582	0
		07-08	0	0	0	0	0	0	526	0
3	अंजनगाव सु.	02-03	185	454	505	663	4725	2348	2405	8
		07-08	0	0	378	275	598	1255	20566	40
4	अचलपूर	02-03	194	370	472	1138	5936	7039	21231	8
		07-08	0	0	895	535	4802	4121	21998	0
5	चांदूरबाजार	02-03	177	295	506	812	4301	4350	19540	7
		07-08	0	0	333	134	2449	4673	7501	0
6	मोर्शी	02-03	230	323	416	376	5100	14636	26113	9
		07-08	0	0	193	193	5574	4539	17270	17270
7	वरूड	02-03	204	398	420	562	6053	12951	15623	6
		07-08	0	0	386	283	10243	9960	6859	16427
8	तिवसा	02-03	262	219	701	567	5106	4696	18466	10
		07-08	0	0	37	37	2095	1776	13663	0
9	अमरावती	02-03	476	379	921	601	7213	3356	24010	9
		07-08	0	0	511	262	2068	2018	23095	0
10	भातकुली	02-03	336	302	619	537	4832	1932	26303	9
		07-08	0	0	0	0	110	0	0	0
11	दर्यापूर	02-03	166	324	541	649	5325	2674	19365	10
		07-08	0	0	0	0	0	0	38485	0
12	नांदगाव खं.	02-03	290	403	763	535	4137	2228	20472	10
		07-08	0	0	297	230	1663	250	38790	25
13	चांदूर रेल्वे	02-03	196	245	454	376	3030	2025	21589	14
		07-08	0	0	10	164	1491	1639	23260	23260
14	धामणगाव रे.	02-03	198	318	497	339	4328	1956	22477	0
		07-08	0	0	0	0	882	0	0	0
एकूण जिल्हा		02-03	5697	4514	7322	7675	67319	64420	279025	101
		07-08	0	0	3075	2113	32010	30241	214359	57022

पुढे चालू.

तक्ता क्र. 5.2  
निरनिराळ्या पिकांखालील क्षेत्र

जिल्हा :- अमरावती		क्षेत्र -हेक्टर							संदर्भ वर्ष:- 2002-03 2007-08	
अ. क्र.	तालुका	वर्ष	इतर तंतु पिके		एकूण तंतु पिके		भूईमूग		सुर्यफूल	
			पिकां-खालील क्षेत्र	ओलिताचे क्षेत्र	पिकां खालील क्षेत्र	ओलिताचे क्षेत्र	पिकांखालील क्षेत्र	ओलिताचे क्षेत्र	पिकांखालील क्षेत्र	ओलिताचे क्षेत्र
(1)	(2)	(3)	(92)	(93)	(94)	(95)	(96)	(97)	(98)	(99)
1	धारणी	02-03	5	0	12854	1	162	0	65	0
		07-08	0	0	2345	0	150	0	0	0
2	चिखलदरा	02-03	2	0	10584	0	214	0	192	00
		07-08	0	0	526	0	1114	0	0	0
3	अंजनगाव सु.	02-03	15	0	20420	8	123	11	190	15
		07-08	0	0	20566	40	0	0	20	40
4	अचलपूर	02-03	35	0	21266	8	263	0	182	19
		07-08	0	0	21998	0	608	61	8	0
5	चांदूरबाजार	02-03	7	0	19547	7	112	0	37	10
		07-08	0	0	7501	0	0	0	14	20
6	मोर्शी	02-03	52	0	26165	9	84	60	38	1
		07-08	0	0	17270	17270	136	136	1	0
7	वरूड	02-03	82	0	15705	6	243	0	54	0
		07-08	0	0	6859	16427	45	0	0	0
8	तिवसा	02-03	37	0	18503	10	222	0	63	0
		07-08	0	0	13663	0	372	0	0	0
9	अमरावती	02-03	30	0	24040	9	291	0	119	8
		07-08	0	0	23095	0	166	0	92	0
10	भातकुली	02-03	34	0	26337	9	132	5	118	27
		07-08	0	0	0	0	0	0	500	0
11	दर्यापूर	02-03	3	0	19368	10	96	20	102	20
		07-08	0	0	38486	0	0	0	0	0
12	नांदगाव खं.	02-03	4	0	20476	10	246	0	35	0
		07-08	0	0	38790	25	2	10	0	0
13	चांदूर रेल्वे	02-03	32	0	21621	14	154	5	42	0
		07-08	0	0	23260	23260	56	56	0	0
14	धामणगाव रे.	02-03	1	0	22478	0	156	0	39	0
		07-08	0	0	0	0	17	0	0	0
एकूण जिल्हा		02-03	339	0	279364	101	2498	101	1276	100
		07-08	0	0	214359	57022	2666	263	635	60

पुढे चालू..



**तक्ता क्र. 5.2**  
**निरनिराळ्या पिकांखालील क्षेत्र**

जिल्हा :- अमरावती		क्षेत्र -हेक्टर							संदर्भ वर्ष:- 2002-03 2007-08	
अ. क्र.	तालुका	वर्ष	करडई		इतर गळीत धान्ये		एकूण गळीत धान्ये		इतर औषधी व मादक पदार्थ	
			पिकां-खालील क्षेत्र	ओलिताचे क्षेत्र	पिकां खालील क्षेत्र	ओलिताचे क्षेत्र	पिकांखालील क्षेत्र	ओलिताचे क्षेत्र	पिकांखालील क्षेत्र	ओलिताचे क्षेत्र
(1)	(2)	(3)	(100)	(101)	(102)	(103)	(104)	(105)	(106)	(107)
1	धारणी	02-03	93	0	16974	0	17294	0	12	0
		07-08	0	0	0	0	875	0	0	0
2	चिखलदरा	02-03	204	0	18762	0	19372	0	41	0
		07-08	0	0	140	0	9142	0	0	30
3	अंजनगाव सु.	02-03	128	0	10788	0	11229	26	17	75
		07-08	110	0	0	0	4787	40	30	0
4	अचलपूर	02-03	172	0	16237	0	16854	19	35	0
		07-08	0	0	0	0	9217	61	0	0
5	चांदूरबाजार	02-03	80	0	10472	0	10701	10	27	0
		07-08	0	0	0	0	15977	20	0	2
6	मोर्शी	02-03	110	0	12365	0	12597	61	31	0
		07-08	20	20	0	0	26832	156	0	0
7	वरूड	02-03	127	0	9816	0	10240	0	12	0
		07-08	0	0	0	0	3391	0	0	0
8	तिवसा	02-03	95	0	7819	0	8199	0	14	0
		07-08	0	0	0	0	12466	0	0	0
9	अमरावती	02-03	259	0	11356	0	12025	8	22	0
		07-08	693	0	0	0	7058	0	0	0
10	भातकुली	02-03	208	0	9323	0	9781	32	14	0
		07-08	500	0	0	0	5000	0	0	0
11	दर्यापूर	02-03	169	0	14088	0	14455	40	21	0
		07-08	0	0	0	0	0	0	0	0
12	नांदगाव खं.	02-03	74	0	8606	0	8961	0	13	0
		07-08	190	0	0	0	192	10	0	0
13	चांदूर रेल्वे	02-03	116	0	8255	0	8567	5	17	0
		07-08	0	0	0	0	2205	56	0	0
14	धामणगाव रे.	02-03	32	0	6240	0	6467	0	0	0
		07-08	15	0	0	0	2622	0	0	0
एकूण जिल्हा		02-03	1867	0	161101	0	166742	201	276	75
		07-08	1528	20	140	0	99765	343	30	32

पुढे चालू.

**तक्ता क्र. 5.2**  
**निरनिराळ्या पिकांखालील क्षेत्र**

जिल्हा :- अमरावती		क्षेत्र -हेक्टर							संदर्भ वर्ष:- 2002-03 2007-08	
अ. क्र.	तालुका	वर्ष	एकूण औषधी व मादक पदार्थ		एकूण चारा पिके		संकीर्ण अखाद्य पिके		एकूण अखाद्य पिके	
			पिकां-खालील क्षेत्र	ओलिताचे क्षेत्र	पिकां खालील क्षेत्र	ओलिताचे क्षेत्र	पिकांखालील क्षेत्र	ओलिताचे क्षेत्र	पिकांखालील क्षेत्र	ओलिताचे क्षेत्र
(1)	(2)	(3)	(108)	(109)	(110)	(111)	(112)	(113)	(114)	(115)
1	धारणी	02-03	12	0	5	0	104	96	30269	97
		07-08	0	0	0	0	0	0	169	0
2	चिखलदरा	02-03	41	0	7	0	10	105	30014	105
		07-08	0	30	0	0	0	0	937	30
3	अंजनगाव सु.	02-03	17	75	39	36	101	95	31806	240
		07-08	30	0	0	0	0	0	1780	80
4	अचलपूर	02-03	35	0	186	67	55	52	38396	146
		07-08	0	0	139	95	0	0	305	156
5	चांदूरबाजार	02-03	27	0	56	46	124	117	30455	180
		07-08	0	2	24	0	0	0	1693	22
6	मोर्शी	02-03	31	0	105	34	27	25	38925	129
		07-08	0	0	68	0	0	0	1020	17426
7	वरूड	02-03	12	0	12	8	76	71	26045	85
		07-08	0	0	21	0	0	0	1753	16427
8	तिवसा	02-03	14	0	54	19	41	40	26811	69
		07-08	0	0	0	0	0	0	1933	0
9	अमरावती	02-03	22	0	132	23	64	60	36283	100
		07-08	0	0	0	0	0	0	656	0
10	भातकुली	02-03	14	0	159	44	55	52	36346	137
		07-08	0	0	0	0	0	0	5000	0
11	दर्यापूर	02-03	21	0	14	10	100	95	33958	155
		07-08	0	0	0	0	0	0	38486	0
12	नांदगाव खं.	02-03	13	0	12	2	32	30	29494	42
		07-08	0	0	10	10	0	0	38992	45
13	चांदूर रेल्वे	02-03	17	0	48	11	35	37	30288	67
		07-08	0	0	0	0	0	0	25465	23316
14	धामणगाव रे.	02-03	0	0	6	0	59	55	29010	55
		07-08	0	0	0	0	0	0	2622	0
एकूण जिल्हा		02-03	276	75	835	300	883	930	448100	1607
		07-08	30	32	262	105	0	0	314416	57502

पुढे चालू.

**तक्ता क्र. 5.2**  
**निरनिराळ्या पिकांखालील क्षेत्र**

जिल्हा :- अमरावती		क्षेत्र -हेक्टर							संदर्भ वर्ष:- 2002-03 2007-08	
अ. क्र.	तालुका	वर्ष	एकूण खाद्य पिके		लागवडीखालील एकूण क्षेत्र		दुसोटा क्षेत्र		लागवडीखालील निव्वळ क्षेत्र	
			पिकां-खालील क्षेत्र	ओलिताचे क्षेत्र	पिकां खालील क्षेत्र	ओलिताचे क्षेत्र	पिकांखालील क्षेत्र	ओलिताचे क्षेत्र	पिकांखालील क्षेत्र	ओलिताचे क्षेत्र
(1)	(2)	(3)	(116)	(117)	(118)	(119)	(120)	(121)	(122)	(123)
1	धारणी	02-03	19488	2642	49737	2739	17285	97	32452	2642
		07-08	5484	0	11859	0	169	0	11690	0
2	चिखलदरा	02-03	21822	3848	51831	3953	10297	105	41534	3848
		07-08	11937	309	29172	339	937	30	28235	309
3	अंजनगाव सु.	02-03	30085	4067	61888	4307	15217	240	46671	4467
		07-08	15231	10502	48413	10582	0	80	48413	10500
4	अचलपूर	02-03	33091	9040	71481	9220	19025	146	52456	9074
		07-08	44860	6867	54891	7023	305	156	54586	6867
5	चांदूरबाजार	02-03	31684	5959	62131	6139	17991	180	44140	5959
		07-08	12970	6147	30094	6169	1693	22	28401	6147
6	मोर्शी	02-03	39187	15931	78112	16060	19279	129	58833	15931
		07-08	20087	18484	61994	35910	1020	17426	60974	18484
7	वरूड	02-03	31777	15381	57822	15466	14791	85	43031	15381
		07-08	34812	14613	56530	31040	1753	16427	54777	14613
8	तिवसा	02-03	24052	5676	50863	5745	16631	69	34232	5676
		07-08	15807	2405	39871	2405	1933	0	37938	2405
9	अमरावती	02-03	40898	4436	77181	4536	19207	100	57974	4436
		07-08	32987	3272	69941	3272	65606	0	4335	3272
10	भातकुली	02-03	30496	2442	66842	2579	13846	137	52996	2442
		07-08	35425	300	58750	300	10000	0	48750	300
11	दर्यापूर	02-03	35534	3899	69496	4054	1729	155	67767	3899
		07-08	44241	0	82727	0	15735	0	66992	0
12	नांदगाव खं.	02-03	30628	3884	60122	3926	10269	42	49853	3884
		07-08	14372	1454	68746	1499	1070	45	67676	1454
13	चांदूर रेल्वे	02-03	24701	2865	54989	2931	18688	67	36301	2864
		07-08	16784	4457	39757	27773	1001	23216	38756	4557
14	धामणगाव रे.	02-03	29253	3156	58263	3211	5855	55	52408	3156
		07-08	24045	0	59178	0	8515	0	50663	0
एकूण जिल्हा		02-03	422726	83260	870758	84867	200110	1607	670648	83260
		07-08	329042	68810	711923	126312	109737	57502	602186	68810

आधार : 1. कृषि आयुक्तालय पुणे (2002-03 स्थायी)      2. ऋतु पिक अहवाल 2007-08 (अस्थायी)

**तक्ता क्र. 5.3**  
**जिल्हयात वितरीत करण्यात आलेले बियाणे**

जिल्हा - अमरावती								संदर्भ वर्ष : 2014-15	
('000 क्विंटल)									
क्षेत्र	पीक	वर्ष							
		2009	2010	2011	2012	2013	2014	टक्के वाढ/घट	
(1)	(2)	(3)	(4)	(5)	(6)	(7)	(8)	(9)	
सार्वजनिक	खरीप	58.363	58.363	75.309	71.173	63.351	65.350	3.16	
	रब्बी	34.965	22.273	22.612	14.155	18.998	15.730	-17.20	
	एकूण	93.328	80.636	97.921	85.328	82.349	81.080	-1.54	
खाजगी	खरीप	76.211	76.211	59.283	76.401	106.072	110.852	4.51	
	रब्बी	23.493	19.438	19.1	38.007	56.107	28.398	-49.39	
	एकूण	99.704	95.649	78.383	114.408	162.179	139.25	-14.14	
एकूण	खरीप	134.574	134.574	134.592	147.574	169.423	176.202	4.00	
	रब्बी	58.458	41.711	41.712	52.162	75.105	44.128	-41.24	
	एकूण	193.032	176.29	176.304	199.736	244.53	220.330	-9.90	

आधार : जिल्हा कृषि विकास अधिकारी, जि.प. अमरावती

**तक्ता क्र. 5.4**  
**रासायनिक खतांचा वापर**

जिल्हा - अमरावती								संदर्भ : 2014-15		
अ.क्र.	तालुका	रासायनिक खतांचे वाटप (मे.टन)								
		नियंत्रित संस्थांकडून			खाजगी संस्थांकडून			एकूण		
		खरीप	रब्बी	एकूण	खरीप	रब्बी	एकूण	खरीप	रब्बी	एकूण
(1)	(2)	(3)	(4)	(5)	(6)	(7)	(8)	(9)	(10)	(11)
1	धारणी	1091	799	1890	4365	3199	7564	5456	3998	9454
2	चिखलदरा	485	355	840	1940	1422	3362	2425	1777	4202
3	अंजनगाव सु.	1819	1332	3151	7275	5331	12606	9094	6663	15757
4	अचलपूर	2182	1598	3780	8730	6397	15127	10912	7995	18907
5	चांदूरबाजार	1940	1421	3361	7760	5687	13447	9700	7108	16808
6	मोशी	2425	1776	4201	9700	7108	16808	12125	8884	21009
7	वरूड	2667	1954	4621	10670	7819	18489	13337	9773	23110
8	तिवसा	1697	1243	2940	6790	4976	11766	8487	6219	14706
9	अमरावती	2425	1776	4201	9700	7108	16808	12125	8884	21009
10	भातकुली	1212	888	2100	4850	3554	8404	6062	4442	10504
11	दर्यापूर	2304	1687	3991	9215	6753	15968	11519	8440	19959
12	नांदगाव खं.	1334	977	2311	5335	3910	9245	6669	4887	11556
13	चांदूर रेल्वे	1091	799	1890	4365	3199	7564	5456	3998	9454
14	धामणगाव रे.	1576	1154	2730	6305	4620	10925	7881	5774	13655
<b>जिल्हा एकूण</b>		<b>24248</b>	<b>17759</b>	<b>42007</b>	<b>97000</b>	<b>71083</b>	<b>168083</b>	<b>121248</b>	<b>88842</b>	<b>210090</b>

आधार - कृषि विकास अधिकारी, जिल्हा परिषद, अमरावती

**तक्ता क्र. 5.5**  
**निरनिराळ्या पिकांचे उत्पादन**

जिल्हा :- अमरावती		मे.टन							संदर्भ वर्ष :- 2014-15	
अ. क्र.	तालुका	तांदूळ	गहू	ज्वारी	बाजरी	बाली	मका	नाचणी	इतर धान्ये	एकूण धान्ये
(1)	(2)	(3)	(4)	(5)	(6)	(7)	(8)	(9)	(10)	(11)
1	धारणी	2392	6378	1320	0	0	0	0	0	10090
2	चिखलदरा	427	3710	2370	0	0	0	0	0	6507
3	अंजनगाव सु.	0	1860	931	0	0	0	0	0	2791
4	अचलपूर	0	6062	4593	0	0	0	0	0	10655
5	चांदूरबाजार	0	3574	181	0	0	0	0	0	3755
6	मोशी	0	18525	369	0	0	0	0	0	18894
7	वरूड	0	6483	3352	0	0	0	0	0	9835
8	तिवसा	0	6446	0	0	0	0	0	0	6446
9	अमरावती	0	4050	0	0	0	0	0	0	4050
10	भातकुली	0	462	0	0	0	0	0	0	462
11	दर्यापूर	0	232	319	0	0	0	0	0	551
12	नांदगाव खं.	0	7184	54	0	0	0	0	0	7238
13	चांदूर रेल्वे	0	4950	0	0	0	0	0	0	4950
14	धामणगाव रे.	0	24088	0	0	0	0	0	0	24088
<b>जिल्हा एकूण</b>		<b>2819</b>	<b>94004</b>	<b>13489</b>	<b>0</b>	<b>0</b>	<b>0</b>	<b>0</b>	<b>0</b>	<b>110312</b>

**तक्ता क्र. 5.5**  
**निरनिराळ्या पिकांचे उत्पादन**

जिल्हा :- अमरावती		मे.टन						संदर्भ वर्ष :- 2014-15	
अ. क्र.	तालुका	हरभरा	तूर	उडीद	मूग	मसूर	इतर कडधान्ये	एकूण कडधान्ये	
(1)	(2)	(12)	(13)	(14)	(15)	(16)	(17)	(18)	
1	धारणी	5405	1929	0	0	0	0	7334	
2	चिखलदरा	1017	500	15	7	0	0	1539	
3	अंजनगाव सु.	4668	1337	388	355	0	0	6748	
4	अचलपूर	4628	2252	0	0	0	0	6880	
5	चांदूरबाजार	6169	2539	0	0	0	0	8708	
6	मोशी	14949	2686	0	0	0	0	17635	
7	वरूड	4890	2540	0	0	0	0	7430	
8	तिवसा	4560	1949	0	0	0	0	6509	
9	अमरावती	4689	4889	0	0	0	0	9578	
10	भातकुली	7134	3167	0	62	0	0	10363	
11	दर्यापूर	7875	3237	116	2116	0	0	13344	
12	नांदगाव खं.	4520	3668	47	136	0	0	8371	
13	चांदूर रेल्वे	2570	1402	0	0	0	0	3972	
14	धामणगाव रे.	5205	3021	0	0	0	0	8226	
<b>जिल्हा एकूण</b>		<b>78279</b>	<b>35116</b>	<b>566</b>	<b>2676</b>	<b>0</b>	<b>0</b>	<b>116637</b>	

पुढे चालू..

**तक्ता क्र. 5.5  
निरनिराळ्या पिकांचे उत्पादन**

जिल्हा :- अमरावती		मे.टन					संदर्भ वर्ष :2014-15	
अ. क्र.	तालुका	जवस	भूईमूग	सुर्यफूल	तीळ	इतर तेलबिया	एकूण तेलबिया	
(1)	(2)	(19)	(20)	(21)	(22)	(23)	(24)	
1	धारणी	0	0	0	0	3848	3848	
2	चिखलदरा	0	0	0	0	4666	4666	
3	अंजनगाव सु.	0	0	0	0	5786	5786	
4	अचलपूर	0	0	0	0	5420	5420	
5	चांदूरबाजार	0	0	0	0	7867	7867	
6	मोशी	0	0	0	0	8477	8477	
7	वरूड	0	0	0	0	1877	1877	
8	तिवसा	0	0	0	0	7944	7944	
9	अमरावती	0	0	0	0	15653	15653	
10	भातकुली	0	0	0	0	12993	12993	
11	दर्यापूर	0	0	0	0	6051	6051	
12	नांदगाव खं.	0	0	0	0	17327	17327	
13	चांदूर रेल्वे	0	0	0	0	8521	8521	
14	धामणगाव रे.	0	0	0	0	5911	5911	
<b>जिल्हा एकूण</b>		-	-	-	-	<b>112341</b>	<b>112341</b>	

**तक्ता क्र. 5.5  
निरनिराळ्या पिकांचे उत्पादन**

जिल्हा :- अमरावती		मे.टन						संदर्भ वर्ष :14-15
अ. क्र.	तालुका	ऊस	कापूस	ताग	मेस्टा (अंबाडी)	तंबाखू	औषधी पदार्थ	मसाल्याचे पदार्थ
(1)	(2)	(25)	(26)	(27)	(28)	(29)	(30)	(31)
1	धारणी	-	1031	-	-	-	-	-
2	चिखलदरा	-	99	-	-	-	-	-
3	अंजनगाव सु	-	3006	-	-	-	-	-
4	अचलपूर	-	3058	-	-	-	-	-
5	चांदूरबाजार	-	3152	-	-	-	-	-
6	मोशी	-	3668	-	-	-	-	-
7	वरूड	-	4622	-	-	-	-	-
8	तिवसा	-	1917	-	-	-	-	-
9	अमरावती	-	1312	-	-	-	-	-
10	भातकुली	-	816	-	-	-	-	-
11	दर्यापूर	-	4068	-	-	-	-	-
12	नांदगाव खं.	-	1141	-	-	-	-	-
13	चांदूर रेल्वे	-	1706	-	-	-	-	-
14	धामणगाव रे.	-	3776	-	-	-	-	-
<b>जिल्हा एकूण</b>		-	<b>33372</b>	-	-	-	-	-

आधार :- जिल्हा अधिक्षक कृषि अधिकारी, अमरावती

**तक्ता क्र. 5.6**  
**मुख्य पिकांचे दर हेक्टरी अंदाजित उत्पादन**

जिल्हा - अमरावती			संदर्भ वर्ष : 2014-15	
1) प्रति हेक्टरी उत्पादन - किलो मध्ये			2) एकूण उत्पादन -- "00" मे. टन मध्ये	
अ. क्र.	पिकाचे नाव	प्रति हेक्टरी उत्पादन	एकूण उत्पादन	गेल्या वर्षाच्या तूलनेत शेकडा वाढ/घट
(1)	(2)	(3)	(4)	(5)
1	तांदूळ	500	4670	1.74
2	गहू	2000	123706	71.78
3	ज्वारी	1500	22347	-41.92
4	बाजरी	-	-	-
5	बार्ली	-	-	-
6	मका	-	-	-
7	नाचणी	-	-	-
8	इतर तृणधान्ये	-	-	-
	<b>एकूण तृणधान्ये</b>	<b>4000</b>	<b>150723</b>	<b>30.97</b>
9	हरभरा	1300	143740	-11.80
10	तूर	1370	135490	6.30
11	उडीद	600	2381	-11.85
12	मूग	580	12244	-51.23
13	मसूर	0	0	0
14	इतर कडधान्ये	0	0	0
	<b>एकूण कडधान्ये</b>	<b>3850</b>	<b>293855</b>	<b>-7.66</b>
15	जवस	-	-	-
16	भुईमूग	-	-	-
17	सुर्यफुल	-	-	-
18	तीळ	-	-	-
19	इतर तेलबिया	1665	532775	-8.36
	<b>एकूण तेलबिया</b>	<b>1665</b>	<b>532775</b>	<b>-8.36</b>
20	एरंडी	-	-	-
21	ऊस	-	-	-
22	नारळ	-	-	-
23	कापूस	575	113002	35.17
24	ताग	-	-	-
25	मेस्टा (अंबाडी)	-	-	-
26	तंबाखू	-	-	-
27	औषधी पदार्थ	-	-	-
28	सुंठ (आले)	-	-	-
29	मिरची (लाल)	-	-	-
30	लसून	-	-	-
31	बटाटे	-	-	-

आधार : जिल्हा अधीक्षक कृषि अधिकारी, अमरावती

तक्ता क्र. 5.7

तालूकानिहाय पर्जन्य दिवसांची संख्या व एकूण पर्जन्य

जिल्हा - अमरावती						संदर्भ वर्ष : 2014-15
(पर्जन्य - मि.मी.)						
अ.क्र.	तालुका	सरासरी		वर्ष 2014 मधील		सरासरीच्या तुलनेत वर्षातील पर्जन्याची टक्केवारी
		पर्जन्य दिवसांची संख्या	पर्जन्य	पर्जन्य दिवसांची संख्या	पर्जन्य	
(1)	(2)	(3)	(4)	(5)	(6)	(7)
1	धारणी	45	1172.70	44	886.9	-24.37
2	चिखलदरा	54	1526.77	49	1268.6	-16.91
3	अंजनगाव सु.	38	616.30	33	625.1	1.43
4	अचलपूर	27	697.50	28	551.3	-20.96
5	चांदूरबाजार	42	688.30	36	671.4	-2.46
6	मोर्शी	35	758.40	43	692.6	-8.68
7	वरूड	32	862.40	31	767.9	-10.96
8	तिवसा	30	727.80	35	776.9	6.75
9	अमरावती	34	765.80	35	807.1	5.39
10	भातकुली	38	768.14	30	634.5	-17.40
11	दर्यापूर	37	637.40	28	608.5	-4.53
12	नांदगाव खं.	30	738.14	27	817.4	10.74
13	चांदूर रेल्वे	35	745.50	35	805.7	8.08
14	धामणगाव रे.	30	727.80	42	885.1	21.61
जिल्हा एकूण सरासरी		--	814.49	35	715.86	-12.11
आधार — कृषि विकास अधिकारी, जि.प. कार्यालय, अमरावती						



# पद्म विभाग

**तक्ता क्र. 5.8**  
**कृत्रिम रेतन कार्यक्रमाची प्रगती**

जिल्हा- अमरावती				संदर्भ वर्ष : 2014-15
(संख्या )				
तपशील	2012-13	2013-14	2014-15	2013-14 च्या तुलनेत 2014-15 मधील शेकडा बदल
(1)	(2)	(3)	(4)	(5)
<b>अ) गायी (कृत्रिम रेतन)</b>				
1) संकरित	6144	6647	7181	8.03
2) विदेशी	9082	9858	9979	1.23
3) देशी	2169	3305	3954	19.64
एकूण (कृत्रिम रेतन)	17395	19810	21114	6.58
जन्मलेल्या वासरांची संख्या (गायी)	4944	5717	6421	12.31
<b>ब) म्हशी (कृत्रिम रेतन)</b>				
जन्मलेल्या रेडकांची संख्या (म्हशी)	1691	1930	2109	9.27

आधार : जिल्हा पशुसंवर्धन अधिकारी, जि.प.अमरावती

**तक्ता क्र. 5.9**  
**कृत्रिम रेतन व दुग्ध उत्पादनाची तालुकानिहाय प्रगती**

अ.क्र.	तालुका	2012-13			2013-14			2014-15		
		कृत्रिम रेतनाचे वार्षिक लक्ष्य	कृत्रिम रेतनाच्या साध्याची टक्केवारी	दुग्ध उत्पादन (‘000 मे.टन)	कृत्रिम रेतनाचे वार्षिक लक्ष्य	कृत्रिम रेतनाच्या साध्याची टक्केवारी	दुग्ध उत्पादन (‘000 मे.टन)	कृत्रिम रेतनाचे वार्षिक लक्ष्य	कृत्रिम रेतनाच्या साध्याची टक्केवारी	दुग्ध उत्पादन (‘000 मे.टन)
(1)	(1)	(2)	(3)	(4)	(5)	(6)	(7)	(8)	(9)	(10)
1	धारणी	300	29	-	300	46.5	-	335	30.45	-
2	चिखलदरा	200	15	-	200	25	-	335	17.91	-
3	अंजनगाव सु	2500	64	-	4000	56.5	-	3779	61.97	-
4	अचलपूर	3000	44	-	3000	70.36	-	2925	70.15	-
5	चांदूरबाजार	3000	78	-	5000	81.06	-	4795	81.69	-
6	मोर्शी	1300	71	-	1800	76.77	-	1865	81.39	-
7	वरूड	3100	70	-	5000	82.32	-	4835	89.89	-
8	तिवसा	2000	68	-	2500	82	-	2785	71.17	-
9	अमरावती	2500	60	-	3800	61	-	3335	81.44	-
10	भातकुली	1900	50	-	2500	55	-	2015	75.03	-
11	दर्यापूर	2800	68	-	4200	71	-	3435	91.67	-
12	नांदगाव खं.	2000	50	-	2500	57.72	--	2682	62.76	-
13	चांदूर रेल्वे	1200	108	-	1500	67.53	-	1785	64.2	-
14	धामणगाव रे	2300	35	-	2000	54.04	-	2280	51.8	-
<b>जिल्हा एकूण</b>		<b>28100</b>	<b>80.00</b>	<b>-</b>	<b>38300</b>	<b>69.00</b>	<b>-</b>	<b>37186</b>	<b>75.00</b>	<b>-</b>

आधार : जिल्हा पशुसंवर्धन अधिकारी, जिल्हा परीषद, अमरावती

टिप : कृत्रिम रेतन केंद्रामार्फत दुधाचे उत्पादन होत नाही त्यामुळे रकाना क्र 4,7 व 10 निरंक आहे.

तक्ता क्र. 5.10

पशुवैद्यकीय संस्था

जिल्हा - अमरावती					संदर्भ वर्ष :- 2014-15	
अ. क्र.	तालुका	पशुवैद्यकीय चिकित्सालय	पशुवैद्यकीय दवाखाने (राज्य तथा स्थानिक स्तर)	पशुवैद्यकीय प्रथमोपचार केंद्र	कृत्रिम रेतन केंद्र	कृत्रिम उप रेतन केंद्रे
(1)	(2)	(3)	(4)	(5)	(6)	(7)
1	धारणी	0	9	8	16	16
2	चिखलदरा	0	9	8	16	16
3	अंजनगाव सु.	1	4	6	11	11
4	अचलपूर	1	8	4	13	13
5	चांदूरबाजार	0	7	6	13	13
6	मोर्शी	1	2	8	11	11
7	वरूड	1	1	11	13	13
8	तिवसा	0	5	4	9	9
9	अमरावती	1	7	5	13	13
10	भातकुली	0	6	2	8	8
11	दर्यापूर	1	2	14	17	17
12	नांदगाव खं.	0	4	6	10	10
13	चांदूर रेल्वे	1	2	5	8	8
14	धामणगाव रे.	0	4	4	8	8
<b>जिल्हा एकूण</b>		<b>7</b>	<b>70</b>	<b>91</b>	<b>166</b>	<b>166</b>
आधार - जिल्हा पशुसंवर्धन अधिकारी ,जिल्हा परीषद , अमरावती						

तक्ता क्र. 5.11

मान्यताप्राप्त पशुवध गृहे आणि त्यात कत्तल केलेल्या पशुंची संख्या

जिल्हा - अमरावती									संदर्भ वर्ष :-2014-15
अ.क्र.	तालुका	पशुवध गृहांची संख्या	कत्तल केलेले पशू (संख्या)						
			बैल	महिष वर्गीय	मेंढ्या/मेंढे	शेळ्या/बोकड	डुकरे	इतर	एकूण
(1)	(2)	(3)	(4)	(5)	(6)	(7)	(8)	(9)	(10)
1	धारणी	1	0	0	0	0	0	0	0
2	चिखलदरा	1	0	0	0	0	0	0	0
3	अंजनगाव सु	2	161	0	0	0	0	0	161
4	अचलपूर	4	798	0	0	0	0	0	798
5	चांदूरबाजार	2	84	0	0	0	0	0	84
6	मोर्शी	2	159	0	0	0	0	0	159
7	वरूड	4	88	0	0	0	0	0	88
8	तिवसा	0	5	0	0	0	0	0	5
9	अमरावती	4	351	0	0	0	0	0	351
10	भातकुली	0	108	0	0	0	0	0	108
11	दर्यापूर	2	463	0	0	0	0	0	463
12	नांदगाव खं.	0	31	0	0	0	0	0	31
13	चांदूर रेल्वे	2	89	0	0	0	0	0	89
14	धामणगाव रे.	2	0	0	0	0	0	0	0
<b>जिल्हा एकूण</b>		<b>26</b>	<b>2337</b>	<b>0</b>	<b>0</b>	<b>0</b>	<b>0</b>	<b>0</b>	<b>2337</b>
आधार- जिल्हा पशुसंवर्धन अधिकारी ,जिल्हा परीषद, अमरावती									

तक्ता क्र. 5.12

भूजल मत्स्यव्यवसाय

जिल्हा - अमरावती								संदर्भ वर्ष : 2014-15		
अ. क्र.	तालुका	नदीची लांबी (किमी)	मत्स्य व्यवसायासाठी अनुकूल क्षेत्र (तळी, सरोवरे व जलाशये)		मत्स्य व्यवसायाखाली आणलेले एकूण क्षेत्र (हेक्टर)	भूजल मत्स्य उत्पादन (मे.टन.)	पकडलेल्या माशांची उत्पादकास मिळालेली किंमत (लाख ₹)	मत्स्य व्यवसाय क्षेत्रासाठी वापरलेले मत्स्यबीज (लाखांत)	मत्स्य व्यवसाय सहकारी संस्था	
			संख्या	एकूण क्षेत्र (हेक्टर)					संख्या	सभा-सदांची संख्या
(1)	(2)	(3)	(4)	(5)	(6)	(7)	(8)	(9)	(10)	(11)
1	धारणी	100.00	121	1309	1023	511	153.30	14.08	14	533
2	चिखलदरा	29.00	117	650	522	261	78.30	12.14	2	67
3	अंजनगाव सु.	85.00	10	211	190	95	28.50	2.85	2	437
4	अचलपूर	89.00	30	462	415	207	62.10	8.30	5	532
5	चांदूरबाजार	42.00	15	202	175	87	26.10	3.50	5	214
6	मोर्शी	95.00	20	6061	5670	2835	850.50	39.20	7	329
7	वरूड	82.00	25	437	395	197	59.10	15.92	15	877
8	तिवसा	103.00	19	220	132	66	19.80	1.98	6	310
9	अमरावती	127.00	30	460	322	161	48.30	4.83	10	504
10	भातकुली	25.00	13	44	23	11	3.30	3.45	3	96
11	दर्यापूर	63.00	20	44	27	13	23.40	2.09	3	99
12	नांदगाव खं.	35.00	22	191	156	78	23.40	3.42	10	433
13	चांदूर रेल्वे	50.00	13	390	295	147	44.10	8.06	8	457
14	धामणगाव रे.	38.00	3	11	8	4	1.20	2.40	4	203
<b>जिल्हा एकूण</b>		<b>963.00</b>	<b>458</b>	<b>10692</b>	<b>9353</b>	<b>4673</b>	<b>1421.40</b>	<b>122.22</b>	<b>94</b>	<b>5091</b>

आधार :- सहाय्यक आयुक्त, मत्स्यव्यवसाय, अमरावती

तक्ता क्र. 5.14

शासकीय आणि सहकारी दुग्ध शाळांमधील दुग्ध उपउत्पादने

जिल्हा - अमरावती						
अ.क्र.	उत्पादन	परिमाण	2012-13	2013-14	2014-15	2013-14 च्या तुलनेत 2014-15 मधील शेकडा बदल
(1)	(2)	(3)	(4)	(5)	(6)	(7)
(1)	दूध भुकटी	मे.टन	-	-	-	-
(2)	पांढरे लोणी	मे.टन	-	-	-	-
(3)	तूप	मे.टन	-	-	-	-
(4)	एनर्जी/दुध	बाटल्या	-	-	-	-
(5)	लस्सी	बाटल्या	-	-	-	-
(6)	मसाला दूध	बाटल्या	-	-	-	-
(7)	गायीचे टिकाऊदूध	लिटर (000)	40531.425	27789.18	27698.73	- 0.33
आधार : जिल्हा दुग्ध व्यवसाय विकास अधिकारी, अमरावती.						

टिप : गायीचे दुधा व्यतीरीक्त इतर दुग्ध उत्पादने उत्पादीत केल्या जात नसल्यामुळे माहिती निरंक आहे.

तक्ता क्र. 5.15

दुग्ध विकास सहकारी संस्था

जिल्हा - अमरावती						संदर्भ वर्ष : 2014-15	
अ. क्र.	तालुका	दुग्ध विकास सहकारी संस्थांची संख्या	त्यांची एकूण सभासद संख्या	वर्षभरात संकलित केलेले दूध		शीत गृहांची संख्या	शीत गृहांची क्षमता (000 लिटर)
				एकूण (000 लिटर)	प्रतिदिन (सरासरी 000 लिटर)		
(1)	(2)	(3)	(4)	(5)	(6)	(7)	(8)
1	धारणी	12	494	0	0	0	0
2	चिखलदरा	32	1208	0	0	1	5
3	अंजनगाव सु.	19	676	196.73	0.54	0	0
4	अचलपूर	44	1104	381.42	1.04	1	5
5	चांदूरबाजार	68	3455	3819.36	10.46	0	0
6	मोर्शी	33	893	732.55	2.01	1	5
7	वरुड	30	892	0	0	0	0
8	तिवसा	31	829	2513.75	6.89	0	0
9	अमरावती	57	2590	6885.36	18.86	1	50
10	भातकुली	34	1221	894.98	2.45	0	0
11	दर्यापूर	21	755	0	0	0	0
12	नांदगाव खं.	41	1169	7468.63	20.46	0	0
13	चांदूर रेल्वे	32	1010	4805.95	13.17	1	5
14	धामणगाव रे.	23	875	0	0	0	0
<b>जिल्हा एकूण</b>		<b>477</b>	<b>17171</b>	<b>27698.73</b>	<b>75.89</b>	<b>5</b>	<b>70</b>

आधार :- जिल्हा दुग्ध व्यवसाय विकास अधिकारी, अमरावती.

टिप : धारणी, चिखलदरा, अचलपूर, वरुड व धा. रे. या तालुक्यामधून सन 2013-14 या कालावधीमध्ये दुग्ध संकलित केले नसल्यामुळे सदर तालुक्याची रकाना क. 5 व 6 ची माहिती निरंक आहे.

# जलसंपदा व लाभ क्षेत्र विभाग



**तक्ता क्र. 5.16**  
**जिल्ह्यातील सिंचनाच्या व पाणी उपसा करण्याच्या सोयी**

जिल्हा - अमरावती											संदर्भ वर्ष :- 2014-15	
अ. क्र.	तालुका	सिंचनाच्या सोयी (संख्या)									कृषि पंप 14-15	
		मोठे प्रकल्प	मध्यम प्रकल्प	लघु सिंचन प्रकल्प		पाझर तलाव	कोल्हापूर बंधारा	भुयारी / साठवण बंधारा	उपसा जलसिंचन योजना	सिंचन विहिरी 14-15	डिझेल पंप	विद्युत पंप
				राज्य	स्थानिक							
(1)	(2)	(3)	(4)	(5)	(6)	(7)	(8)	(9)	(10)	(11)	(12)	(13)
1	धारणी	-	0	16	21	14	12	0	9	171	--	--
2	चिखलदरा	-	-	0	9	12	4	2	1	148	--	--
3	अंजनगाव सु.	-	0	2	2	1	0	6	2	465	--	--
4	अचलपूर	-	3	3	11	8	4	8	3	362	--	--
5	चांदूरबाजार	-	1	1	7	6	2	2	2	209	--	--
6	मोर्शी	1	-	2	3	4	21	0	0	208	--	--
7	वरूड	-	-	10	6	13	31	0	1	0	--	--
8	तिवसा	-	-	2	12	7	16	0	0	509	--	--
9	अमरावती	-	-	4	9	8	17	0	0	528	--	--
10	भातकुली	-	-	0	2	0	4	2	3	388	--	--
11	दर्यापूर	-	-	0	1	1	4	7	7	85	--	--
12	नांदगाव खं.	-	-	2	9	4	18	0	1	1062	--	--
13	चांदूर रेल्वे	-	-	7	2	4	12	0	0	739	--	--
14	धामणगाव रे.	-	-	-	1	1	2	0	1	606	--	--
<b>जिल्हा एकूण</b>		<b>1</b>	<b>4</b>	<b>49</b>	<b>95</b>	<b>83</b>	<b>147</b>	<b>27</b>	<b>30</b>	<b>5480</b>	<b>--</b>	<b>--</b>
<p>आधार :- 1. कार्यकारी अभियंता, लघुपाटबंधारे विभाग [राज्य स्तर व स्थानिक स्तर] अमरावती 2. अधीक्षक अभियंता, उर्ध्व वर्धा प्रकल्प मडळ, अमरावती 3) कार्यकारी अभियंता, लघुसिंचन (जलसंधारण) विभाग, अमरावती</p>												

टिप : १) रकाना क्र. ४ मध्ये 7 पैकी पूर्ण झालेल्या 4 प्रकल्पांचीच संख्या दर्शविण्यात आली आहे. २) रकाना क्र. 6 मध्ये दाखविलेल्या 95 पैकी 22 योजना साठवण तलाव म्हणून आहेत. 3) रकाना क्र. 11 मध्ये सन 2009 पासून धडक सींचन विहिरी कार्यक्रमांतर्गत पूर्ण झालेल्या विहिरींची संख्या देण्यात आली आहे. ३) रकाना क्र. 12 ची माहिती उपलब्ध नसल्याने निरंक दर्शविण्यात आली आहे.

तक्ता क्र. 5.17

विविध साधनांखालील ओलिताचे क्षेत्र

जिल्हा - अमरावती				संदर्भ वर्ष : 2007-08 (क्षेत्र - हेक्टर)			
अ. क्र.	तालुका	ओलिताखालील क्षेत्र		ओलिता खालील निव्वळ क्षेत्र (3+4)	ओलिता खालील स्थूल क्षेत्र	एकूण लागवडी खालील स्थूल क्षेत्र	ओलिता खालील स्थूल क्षेत्राची लागवडी खालील स्थूल क्षेत्राशी टक्केवारी
		पृष्ठ भागीय	विहिरी				
(1)	(2)	(3)	(4)	(5)	(6)	(7)	(8)
1	धारणी	118	150	268	268	11859	2.26
2	चिखलदरा	141	203	344	1119	29172	3.84
3	अंजनगाव सु.	150	3039	3189	3189	48413	6.59
4	अचलपूर	429	4614	5043	9962	54891	18.15
5	चांदूरबाजार	65	5589	5654	7870	30094	26.15
6	मोर्शी	0	8676	8676	8676	61994	13.99
7	वरूड	1308	11937	13245	13675	56530	24.19
8	तिवसा	276	2616	2892	3844	39871	9.64
9	अमरावती	0	3018	3018	4161	69941	5.95
10	भातकुली	0	320	320	355	58750	0.60
11	दर्यापूर	0	0	0	0	82727	0.00
12	नांदगाव खं.	70	1608	1678	2748	68746	4.00
13	चांदूर रेल्वे	105	2835	2940	3941	39757	9.91
14	धामणगाव रे.	1851	2162	4013	4013	59178	6.78
<b>जिल्हा एकूण</b>		<b>4513</b>	<b>46767</b>	<b>51280</b>	<b>63821</b>	<b>711923</b>	<b>8.96</b>
आधार - जिल्हा भूमी अभिलेख, अमरावती (ऋतु व पिके अहवाल 2007-08 )							

टिप : ऋतु व पिके अहवाल 2007-08 ची माहिती अस्थाई आहे.

तक्ता क्र. 5.18

सिंचन विहिरी

जिल्हा - अमरावती					संदर्भ वर्ष: 2007-08
अ. क्र.	तालुका	सिंचन विहिरींची एकूण संख्या	वापरात असलेल्या विहिरींवर बसविलेले		वापरात नसलेल्या सिंचन विहिरींची संख्या
			डिझेल पंप (संख्या)	विद्युत पंप (संख्या)	
(1)	(2)	(3)	(4)	(5)	(6)
1	धारणी	132	8	15	80
2	चिखलदरा	90	465	428	24
3	अंजनगाव सु.	1723	0	1723	47
4	अचलपूर	8115	0	3580	1302
5	चांदूरबाजार	6371	5022	5721	709
6	मोशी	10920	15	10604	699
7	वरूड	20206	7	0	2380
8	तिवसा	3624	36	3630	361
9	अमरावती	3374	0	3331	993
10	भातकुली	0	4	200	0
11	दर्यापूर	0	0	0	0
12	नांदगाव खं.	3252	15	2455	0
13	चांदूर रेल्वे	2935	0	2810	776
14	धामणगाव रे.	2308	55	711	297
<b>जिल्हा एकूण</b>		<b>63050</b>	<b>5627</b>	<b>35208</b>	<b>7668</b>

आधार- जिल्हा भूमी अभिलेख कार्यालय, अमरावती (ऋतु व पीके अहवाल 07-08 अस्थाई)

तक्ता क्र. 5.19

कूपनलिका, हातपंप व विद्युत पंप

जिल्हा - अमरावती							संदर्भ वर्ष: 2014-15	
अ. क्र.	तालुका	चालू वर्षातील					मार्च 2015 वर्ष अखेर	
		एकूण कूपनलिकांची संख्या	त्यापैकी उच्चक्षमता कूपनलिकांची संख्या	यशस्वी कूपनलिकांची संख्या	बसविलेल्या हातपंपांची संख्या	बसविलेल्या विद्युतपंपांची संख्या	चालू असलेल्या हातपंपांची संख्या	चालू असलेल्या विद्युतपंपांची संख्या
(1)	(2)	(3)	(4)	(5)	(6)	(7)	(8)	(9)
1	धारणी	9	1	7	7	0	540	11
2	चिखलदरा	11	1	8	8	0	316	3
3	अंजनगाव सु.	1	0	1	1	0	246	28
4	अचलपूर	14	7	14	11	1	428	35
5	चांदूरबाजार	13	6	13	12	0	315	21
6	मोशी	2	0	2	2	0	245	23
7	वरूड	2	0	2	1	0	350	12
8	तिवसा	1	0	1	1	0	351	23
9	अमरावती	9	1	9	7	2	440	13
10	भातकुली	5	1	5	5	0	171	17
11	दर्यापूर	0	0	0	0	0	44	6
12	नांदगाव खं.	8	0	8	6	2	664	13
13	चांदूर रेल्वे	1	0	0	0	0	354	9
14	धामणगाव रे.	14	2	14	13	1	503	7
<b>जिल्हा एकूण</b>		<b>90</b>	<b>19</b>	<b>84</b>	<b>74</b>	<b>6</b>	<b>4967</b>	<b>221</b>

आधार - 1. उप अभियंता (यांत्रिकी), यांत्रिकी उप विभाग, जि.प., 2. वरिष्ठ भूवैज्ञानिक, भूजल सर्वेक्षण विकास यंत्रणा, अमरावती

तक्ता क्र. 5.20

जिल्ह्यातील पाटबंधारे विषयक सुविधा

जिल्हा - अमरावती						संदर्भ वर्ष :2014-15	
अ. क्र.	तालुका	विविध प्रकल्पांतर्गत लाभक्षेत्र व ओलित क्षेत्र					
		लघु पाटबंधारे प्रकल्प		मध्यम प्रकल्प		मोठे प्रकल्प	
		लाभक्षेत्र (हे.)	ओलितक्षेत्र (हे.)	लाभक्षेत्र (हे.)	ओलितक्षेत्र (हे.)	लाभक्षेत्र (हे.)	ओलितक्षेत्र (हे.)
(1)	(2)	(3)	(4)	(5)	(6)	(7)	(8)
1	धारणी	9431	6264	0	0	0	0
2	चिखलदरा	977	977	0	0	0	0
3	अंजनगाव सु.	645	465	0	0	0	0
4	अचलपूर	3072	1661	28560	19199	0	0
5	चांदूरबाजार	2708	1871	8963	6275	0	0
6	मोर्शी	2811	1907	0	0	2872	2589
7	वरूड	7685	4989	0	0	0	0
8	तिवसा	2671	1996	0	0	14671	13223
9	अमरावती	2688	2147	0	0	0	0
10	भातकुली	65	65	0	0	0	0
11	दर्यापूर	438	438	0	0	0	0
12	नांदगाव खं.	3024	1991	0	0	0	0
13	चांदूर रेल्वे	7329	4139	0	0	3288	2964
14	धामणगाव रे.	48	48	0	0	43365	39086
<b>जिल्हा एकूण</b>		<b>43592</b>	<b>28958</b>	<b>37523</b>	<b>25474</b>	<b>64196</b>	<b>57862</b>

आधार - 1. अधीक्षक अभियंता, उर्ध्व वर्धा प्रकल्प मंडळ, अमरावती 2. कार्यकारी अभियंता पाटबंधारेविभाग, अमरावती  
3 कार्यकारी अभियंता लघुपाटबंधारे विभाग, राज्यस्तर, स्थानिक स्तर, अमरावती

टिप :- १) या मंडळांतर्गत उर्ध्व वर्धा मोठया प्रकल्पाचे लाभक्षेत्र अमरावती व वर्धा जिल्ह्यात असून या मध्ये फक्त अमरावती जिल्ह्यातीलच लाभक्षेत्र दर्शविलेले आहे.

तक्ता क्र. 5.21

जिल्हयातील लघुपाटबंधा-यांच्या कामाविषयी माहिती

जिल्हा- अमरावती						संदर्भ वर्ष : 2014-15				
अ.क्र.	बाब / तालुका	धारणी	चिखल-दरा	अंजन-गाव	अचलपूर	चांदूर बाजार	मोर्शी	वरुड	तिवसा	
(1)	(2)	(3)	(4)	(5)	(6)	(7)	(8)	(9)	(10)	
1	संदर्भ वर्षात पूर्ण झालेल्या कामांची संख्या	जिल्हा परिषद	7	22	2	8	11	16	17	11
		राज्य	1	1	0	0	0	0	1	2
		सहकारी	0	0	0	0	0	0	0	0
		<b>एकूण</b>	<b>8</b>	<b>23</b>	<b>2</b>	<b>8</b>	<b>11</b>	<b>16</b>	<b>18</b>	<b>13</b>
2	मार्च 2015 अखेर पूर्ण कामांची संख्या	जिल्हा परिषद	8	14	2	8	11	16	18	6
		राज्य	18	0	2	8	2	6	13	4
		सहकारी	0	0	0	0	0	0	0	0
		<b>एकूण</b>	<b>26</b>	<b>14</b>	<b>4</b>	<b>16</b>	<b>13</b>	<b>22</b>	<b>31</b>	<b>10</b>
3	मार्च 2015 अखेर वापरात असलेल्या कामांची संख्या	जिल्हा परिषद	7	22	2	8	11	16	17	11
		राज्य	19	1	2	8	2	6	14	6
		सहकारी	0	0	0	0	0	0	0	0
		<b>एकूण</b>	<b>26</b>	<b>23</b>	<b>4</b>	<b>16</b>	<b>13</b>	<b>22</b>	<b>31</b>	<b>17</b>
4	वापरात असलेल्या कामांचे लाभक्षेत्र (हेक्टर)	जिल्हा परिषद	345	781	37	356	413	819	662	451
		राज्य	9086	196	645	31290	11288	5592	7023	20607
		सहकारी	0	0	0	0	0	0	0	0
		<b>एकूण</b>	<b>9431</b>	<b>977</b>	<b>682</b>	<b>31646</b>	<b>11701</b>	<b>6411</b>	<b>7685</b>	<b>21058</b>
5	वापरात असलेल्या कामांखालील निव्वळ ओलित क्षेत्र (हेक्टर)	जिल्हा परिषद	345	781	37	356	413	819	662	451
		राज्य	5919	196	465	20518	7763	3677	4327	14768
		सहकारी	0	0	0	0	0	0	0	0
		<b>एकूण</b>	<b>6264</b>	<b>977</b>	<b>502</b>	<b>20874</b>	<b>8176</b>	<b>4496</b>	<b>4989</b>	<b>15219</b>

पुढे चालु..

**तक्ता क्र. 5.21**  
**लघुपाटबंधान्यांची कामे**

जिल्हा- अमरावती						संदर्भ वर्ष : 2014-15			
अ.क्र.	बाब / तालुका	अमरावती	भातकुली	दर्यापूर	नांदगाव खं.	चांदुर रेल्वे	धामण-गाव रेल्वे	एकूण जिल्हा	
(1)	(2)	(11)	(12)	(13)	(14)	(15)	(16)	(17)	
1	संदर्भ वर्षात पूर्ण झालेल्या कामांची संख्या	जिल्हा परिषद	4	1	6	9	5	1	120
		राज्य	4	0	0	3	0	0	12
		सहकारी	0	0	0	0	0	0	0
		<b>एकूण</b>	<b>8</b>	<b>1</b>	<b>6</b>	<b>12</b>	<b>5</b>	<b>1</b>	<b>132</b>
2	मार्च 2015 अखेर पूर्ण कामांची संख्या	जिल्हा परिषद	8	1	6	4	5	1	108
		राज्य	4	0	1	3	9	0	70
		सहकारी	0	0	0	0	0	0	0
		<b>एकूण</b>	<b>12</b>	<b>1</b>	<b>7</b>	<b>7</b>	<b>14</b>	<b>1</b>	<b>178</b>
3	मार्च 2015 अखेर वापरात असलेल्या कामांची संख्या	जिल्हा परिषद	4	1	6	9	5	1	120
		राज्य	8	0	1	6	9	0	82
		सहकारी	0	0	0	0	0	0	0
		<b>एकूण</b>	<b>12</b>	<b>1</b>	<b>7</b>	<b>15</b>	<b>14</b>	<b>1</b>	<b>202</b>
4	वापरात असलेल्या कामाचे लाभक्षेत्र (हेक्टर)	जिल्हा परिषद	135	65	311	325	216	48	4964
		राज्य	2553	0	135	2699	11444	61528	164086
		सहकारी	0	0	0	0	0	0	0
		<b>एकूण</b>	<b>2688</b>	<b>65</b>	<b>446</b>	<b>3024</b>	<b>11660</b>	<b>61576</b>	<b>169050</b>
5	वापरात असलेल्या कामांखालील निव्वळ ओलित क्षेत्र (हेक्टर)	जिल्हा परिषद	135	65	311	325	216	48	4964
		राज्य	2012	0	135	1666	7038	44249	112733
		सहकारी	0	0	0	0	0	0	0
		<b>एकूण</b>	<b>2147</b>	<b>65</b>	<b>446</b>	<b>1991</b>	<b>7254</b>	<b>44297</b>	<b>117697</b>
आधार : 1. अधीक्षक अभियंता, उर्ध्व वर्धा प्रकल्प मडळ, अमरावती 2. कार्य.अभियंता, लघुसिंचन, जि.प.,अमरावती 3. जिल्हा उपनिबंधक सहकारी संस्था, अमरावती									

**तक्ता क्र. 5.22**  
**मोठे व मध्यम पाटबंधारे प्रकल्प**

जिल्हा- अमरावती		संदर्भ वर्ष : 2014-15		
अ. क्र.	बाब	मोठे प्रकल्प	मध्यम प्रकल्प	
(1)	(2)	(3)	(4)	(5)
1	प्रकल्पाचे नाव	उर्ध्व वर्धा	शहानूर	सापन
2	प्रकल्प ज्या तालुक्यात आहे त्या तालुक्याचे नाव	सिंभोरा ता. मोर्शी	ता. अंजनगाव	ता. अंजनगाव
3	अ) काम पूर्ण झाल्याचे वर्ष	1993	1989	-
	ब) अपूर्ण असल्यास काम पूर्ण होण्याचे अपेक्षित वर्ष	पूर्ण	पूर्ण	2016-17
	क) प्रकल्पाचा अंदाजे खर्च रु. लाखात	137664	4955	38734
4	धरण			
	धरणाची उंची (मी)			
	अ) मंजूर झालेली	39.90	57.81	55.27
	ब) पूर्ण झालेली	39.90	57.81	55.27
5	कालवा (उजवा / डावा)			
	अ) मंजूर झालेली लांबी (किमी) (शाखा कालवेसहीत)	137.90	10.20	10.90
	ब) पूर्ण झालेली लांबी (किमी)	137.90	10.20	10.90
6	कमाल क्षमता (द.ल.घ.मी.)	678.27	46.04	39.26
7	31.03.2015 रोजी प्रत्यक्ष साठा (द.ल.घ.मी.)	160.52	22.71	20.65
8	एकूण लाभक्षेत्र (हेक्टर)	104400	11665	7668
9	लाभक्षेत्राखालील लागवडी लायक क्षेत्र (हेक्टर)	83300	9330	6134
10	प्रकल्प पूर्ण झाल्यावर ओलिताखाली येणारे क्षेत्र (हेक्टर)	75000	7455	6134
11	2014-15 मधील ओलिताखाली असलेले क्षेत्र (हेक्टर)	31257	2136	636
12	पाण्याचा वापर (द.ल.घ.मी.)			
	अ) पिण्यासाठी	77.33	12.45	5.77
	ब) शेतीसाठी	200.20	33.59	33.49
	क) औद्योगिक वापरासाठी	10.00	0	0
	ड) वीज निर्मितीसाठी	86.60	0	0
	इ) इतर बाबींसाठी	0	0	0
13	पाणीपट्टी वसुली (रु.लाखात)	838.94	17.94	1.08
14	एकूण थकबाकी (रु.लाखात)	512.723	150.64	2.86
15	पाणी वापर/ वाटप सह. संस्थांची संख्या	150	8	8

पुढे चालू..

तक्ता क्र. 5.22

मोठे व मध्यम पाटबंधारे प्रकल्प

जिल्हा - अमरावती		संदर्भ वर्ष : 2014-15				
अ. क्र.	बाब	मध्यम प्रकल्प				
(1)	(2)	(6)	(7)	(8)	(9)	(10)
1	प्रकल्पाचे नाव	चंद्रभागा	पुर्णा	वासनी	पंढरी	गर्गा
2	प्रकल्प ज्या तालुक्यात आहे त्या तालुक्याचे नाव	ता. अचलपूर	ता. चांदूरबाजार	ता. अचलपूर	ता. वरुड	ता. धारणी
3	अ) काम पूर्ण झाल्याचे वर्ष	-	-	-	-	-
	ब) अपूर्ण असल्यास काम पूर्ण होण्याचे अपेक्षित वर्ष	2016-17	2016-17	2016-17	2016-17	2017-18
	क) प्रकल्पाचा अंदाजे खर्च रु. लाखात	20029	21310	40190	60270	14026
4	धरण					
	धरणाची उंची (मी)					
	अ) मंजूर झालेली	46.40	45.40	19.76	25.09	25.10
	ब) पूर्ण झालेली	46.40	45.40	-	-	-
5	कालवा (उजवा / डावा)					
	अ) मंजूर झालेली लांबी (किमी)	7.25	11.03	13.24	21.68	14.10
	ब) पूर्ण झालेली लांबी (किमी)	7.25	11.03	-	-	-
6	कमाल क्षमता (द.ल.घ.मी.)	41.43	41.75	22.59	62.37	29.73
7	31.03.2015 रोजी प्रत्यक्ष साठा (द.ल.घ.मी.)	17.77	10.53	-	-	-
8	एकूण लाभक्षेत्र (हेक्टर)	9227	8963	5892	11686	6548
9	लाभक्षेत्राखालील लागवडी लायक क्षेत्र (हेक्टर)	7013	7843	5043	11686	5037
10	प्रकल्प पूर्ण झाल्यावर ओलिताखाली येणारे क्षेत्र (हेक्टर)	5610	6275	4317	8370	4281
11	2014-15 मधील ओलिताखाली असलेले क्षेत्र (हेक्टर)	2888	3872	-	-	-
12	पाण्याचा वापर (द.ल.घ.मी.)					
	अ) पिण्यासाठी	9.62	5.73	4.28	8.52	4.66
	ब) शेतीसाठी	31.81	36.02	18.31	53.85	25.08
	क) औद्योगिक वापरासाठी	0.00	0.00	0	0	0
	ड) वीज निर्मितीसाठी	0.00	0.00	0	0	0
	इ) इतर बाबींसाठी	0.00	0	0	0	0
13	पाणीपट्टी वसुली (रु.लाखात)	6.114	12.997	0	0	0
14	एकुण थकबाकी (रु.लाखात)	13.039	18.157	0	0	0
15	पाणी वापर/ वाटप सह. संस्थांची संख्या	12	19	0	0	0

आधार :- अधीक्षक अभियंता, उर्ध्व वर्धा प्रकल्प मंडळ, अमरावती



तक्ता क्र.5.23

जिल्हयातील पाटबंधारे विषयी सुविधा

जिल्हा : अमरावती

संदर्भ वर्ष :2014-15

अ.क्र.	तालुका	जिल्हा परीषद स्तर (0 ते 100 हेक्टर)			स्थानिक स्तर (101 ते 250 हेक्टर)		
		संख्या	लाभक्षेत्र	अंतिम क्षेत्र	संख्या	लाभक्षेत्र	अंतिम क्षेत्र
(1)	(2)	(3)	(4)	(5)	(6)	(7)	(8)
1	धारणी	7	345	345	1	213	213
2	चिखलदरा	22	781	781	1	196	196
3	अंजनगाव सु.	2	37	37	0	0	0
4	अचलपूर	8	356	356	0	0	0
5	चांदूरबाजार	11	413	413	0	0	0
6	मोर्शी	16	819	819	0	0	0
7	वरुड	17	662	662	1	118	118
8	तिवसा	11	451	451	2	245	245
9	अमरावती	4	135	135	4	528	528
10	भातकुली	1	65	65	0	0	0
11	दर्यापूर	6	311	311	0	0	0
12	नांदगाव खं.	9	325	325	3	337	337
13	चांदूररेल्वे	5	216	216	0	0	0
14	धामणगाव रे.	1	48	48	0	0	0
<b>जिल्हा एकूण</b>		<b>120</b>	<b>4964</b>	<b>4964</b>	<b>12</b>	<b>1637</b>	<b>1637</b>

आधार : कार्य. अभि. सींचन विभाग, जि.प, अमरावती, 2-कार्य. अभियंता लघुपाटबंधारे विभाग, (स्था.स्तर), अमरावती

तक्ता क्र.5.24

जिल्हयातील पाणलोट क्षेत्र विकास कार्यक्रमांतर्गत मृद व जलसंधारण कामांची प्रगती

जिल्हा: अमरावती

संदर्भ वर्ष : 2014-15

अक्र	तालुका	पाणलोट क्षेत्र विकास कार्यक्रमांतर्गत			संदर्भ वर्षात प्रत्यक्ष सुरु झालेली कामे			संदर्भ वर्षात पूर्ण झालेले पाणलोट			
		निवड ले ली गावे	पाणलोटांची संख्या	पाणलोटांचे एकूण क्षेत्र (हे.)	गावांची संख्या	पाणलोटांची संख्या	पाणलोटांचे एकूण क्षेत्र (हे.)	पूर्ण झालेल्या पाणलोटांची संख्या	पूर्ण पाणलोटांचे क्षेत्र (हे.)	झालेला खर्च (रु.)	पूर्ण विकसित झालेली गावे (संख्या)
1	2	3	4	5	6	7	8	9	10	11	12
1	धारणी	6	4	1920.5	6	4	1920.5	4	960.00	78.15	6
2	चिखलदरा	4	3	2416.5	4	3	2416.5	3	185.15	71.85	4
3	अंजनगाव	0	0	0	0	0	0	0	0	0	0
4	अचलपूर	3	2	1241.7	3	2	1241.7	2	621.35	30	3
5	चांदूरबाजार	1	1	635.59	1	1	635.59	1	317	9.26	1
6	मोर्शी	1	1	719.23	1	1	719.23	1	450.65	12.03	1
7	वरुड	1	1	755.16	1	1	755.16	1	435.36	20	1
8	तिवसा	1	1	1085.9	1	1	1085.9	1	522.00	17.9	1
9	अमरावती	0	0	0	0	0	0	0	0.00	0.00	0
10	भातकुली	1	1	453.51	1	1	453.51	1	422.54	7.1	1
11	दर्यापूर	1	1	749.28	1	1	749.28	1	635.86	18	1
12	नांदगाव खं	1	1	570.77	1	1	570.77	1	370.31	12.00	1
13	चांदूररेल्वे	0	0	0	0	0	0	0	0	0	0
14	धामणगावरे	2	2	948.16	2	2	948.16	2	756.25	18.00	2
<b>एकूण जिल्हा</b>		<b>22</b>	<b>18</b>	<b>11496.30</b>	<b>22</b>	<b>18</b>	<b>11496.3</b>	<b>18</b>	<b>5676.47</b>	<b>294.29</b>	<b>22</b>

आधार : जिल्हा अधिक्षक कृषी अधिकारी, अमरावती

वन विभाग

तक्ता क्र. 5.25  
जिल्ह्यातील एकूण वनक्षेत्र

जिल्हा - अमरावती						संदर्भ वर्ष: 2014-15
(क्षेत्र चौ. कि. मी.)						
अ.क्र.	विभाग	वनक्षेत्र				जिल्ह्याच्या एकूण भौगोलिक क्षेत्राशी टक्केवारी
		राखीव	संरक्षित	अवर्गीकृत	एकूण	
(1)	(2)	(3)	(4)	(5)	(6)	(7)
(1)	वन विभाग	1653.28	18.46	2.01	1673.75	13.71
(2)	महाराष्ट्र वन विकास मंडळ	-	-	-	-	-
(3)	वनविभागाच्या अखत्यारित आणलेली खाजगी वने	-	-	-	-	-
<b>एकूण</b>		<b>1653.28</b>	<b>18.46</b>	<b>2.01</b>	<b>1673.75</b>	<b>13.71</b>
आधार :- मुख्य वनसंरक्षक, (प्रादेशिक) अमरावती						

तक्ता क्र. 5.26  
जिल्ह्यातील वनांचे वर्गीकरण

जिल्हा - अमरावती						संदर्भ वर्ष : 2014-15
(क्षेत्र चौ. कि. मी.)						
अ.क्र.	विभाग	वनक्षेत्र				जिल्ह्यातील घनदाट वनक्षेत्राची एकूण वनक्षेत्राशी टक्केवारी
		घनदाट	मध्यम	तुरळक	एकूण	
(1)	(2)	(3)	(4)	(5)	(6)	(7)
(1)	वन विभाग	713.46	520.17	440.12	1673.75	42.63
(2)	महाराष्ट्र वन विकास मंडळ	-	-	-	-	-
(3)	वनविभागाच्या अखत्यारित आणलेली खाजगी वने	-	-	-	-	-
<b>एकूण</b>		<b>713.46</b>	<b>520.17</b>	<b>440.12</b>	<b>1673.75</b>	<b>42.63</b>
आधार :- मुख्य वनसंरक्षक (प्रादेशिक) अमरावती						

**तक्ता क्र. 5.27**  
**सामाजिक वनीकरण कार्यक्रमांतर्गत वृक्षरोपणाचे लक्ष्य व साध्य**

जिल्हा - अमरावती				संदर्भ वर्ष :- 2014-15 (क्षेत्र चौ. कि. मी.)		
अ.क्र.	तालुका	वृक्षारोपण क्षेत्र		लागवड केलेल्या वृक्षांची संख्या		जिल्ह्याच्या एकूण भौगोलिक क्षेत्राशी टक्केवारी
		लक्ष्य (कि.मी)	साध्य (कि.मी)	लक्ष्य	साध्य	
(1)	(2)	(3)	(4)	(5)	(6)	(7)
1	धारणी	10.00 कि.मी	6.00	8000	5838	0.05
2	चिखलदरा	10.00 कि.मी	3.00	8000	1400	0.02
3	अंजनगाव सु.	10.00 कि.मी	8.50	8000	5520	0.07
4	अचलपूर	10.00 कि.मी	2.00	8000	809	0.02
5	चांदूरबाजार	10.00 कि.मी	23.50	8000	12000	0.19
6	मोर्शी	10.00 कि.मी	2.00	8000	1980	0.02
7	वरूड	10.00 कि.मी	10.00	8000	5100	0.08
8	तिवसा	10.00 कि.मी	8.50	8000	5000	0.07
9	अमरावती	10.00 कि.मी	8.00	8000	1600	0.07
10	भातकुली	10.00 कि.मी	0.00	8000	0	0.00
11	दर्यापूर	10.00 कि.मी	10.00	8000	7800	0.08
12	नांदगाव खं.	10.00 कि.मी	5.00	8000	6450	0.04
13	चांदूर रेल्वे	10.00 कि.मी	4.50	8000	1065	0.04
14	धामणगाव रे.	10.00 कि.मी	3.50	8000	1184	0.03
<b>जिल्हा एकूण</b>		<b>140.00 किमी</b>	<b>94.50</b>	<b>112000</b>	<b>55746</b>	<b>0.77</b>

आधार :- उपसंचालक, सामाजिक वनीकरण विभाग, अमरावती

**तक्ता क्र. 5.28**  
**वन्यजीव व राष्ट्रीय उद्याने / अभयारण्यांतर्गत प्रकल्पनिहाय क्षेत्र व खर्च**

जिल्हा - अमरावती				संदर्भ वर्ष : 2014-15	
योजना	क्षेत्र (चौ.कि.मी.)	खर्च (कोटी ₹)			2013-14 च्या तुलनेत 2014-15 मधील शेंकडा बदल
		2012-13	2013-14	2014-15	
(1)	(2)	(3)	(4)	(5)	(6)
अ) वन्यजीव अभयारण्ये	242.32	1.65	2.24	3.99	78.12
ब) व्याघ्र प्रकल्प	1950.93	27.95	30.90	68.77	122.56
क) राष्ट्रीय उद्याने / अभयारण्याचा विकास	-	-	-	-	-
ड) पक्षांसाठीचे अभयारण्य	-	-	-	-	-
इ) वनस्पतीशास्त्र विषयक उद्याने	-	-	-	-	-
फ) प्राणी उद्याने	-	-	-	-	-
ग) इतर जिल्ह्यांतर्गत प्रकल्प	-	-	-	-	-
<b>एकूण</b>	<b>2193.25</b>	<b>29.60</b>	<b>33.14</b>	<b>72.76</b>	<b>119.55</b>

आधार :- वनसंरक्षक आणि क्षेत्र संचालक, मेळघाट व्याघ्र प्रकल्प, अमरावती

टिप : जिल्ह्यामध्ये क,ड,इ,फ,ग योजना नसल्याने आकडेवारी निरंक आहे.

**तक्ता क्र. 5.29**  
**मुख्य व गौण वन उत्पादने व उत्पन्न**

जिल्हा - अमरावती				संदर्भ - 2014-15
अ. क्र.	तपशिल	एकूण उत्पादन	विक्री केलेले एकूण उत्पादन	एकूण विक्रीचे मूल्य (मागील शिलकी उत्पादन धरून) (हजार ₹)
(1)	(2)	(3)	(4)	(5)
<b>(अ) वन उत्पादने</b>				
1	इमारती लाकूड (हजार घमी)	1.472	2.188	95179.870
2	जळाऊ लाकूड (हजार घमी)	0.966	1.204	4893.182
3	चंदन लाकूड (हजार घमी)	0	0	0
4	गौण वन उत्पादने			
	अ) बांबू (संख्या)	0	3162106	111535.000
	ब) गवत इत्यादी (क्विंटल)	100	100	6.000
	क) विडी पाने (गोणी)	11801.667	11801.667	11118.805
	ड) डिक (क्विंटल)	0	0	0
	इ) इतर			
	i) आपटा पाने	0	0	0
	ii) शिकेकाई	0	0	0
	iii) मोहाची फुले (क्विंटल)	0	0	0
	iv) काजू / फळे	0	0	0
	v) हिरडा / बेहडा (क्विंटल)	0	0	0
	vi) खाणी व खनिजे	0	0	0
	vii) कारवी	0	0	0
	viii) लाख (क्विंटल)	0	0	0
	<b>एकूण गौण उत्पादने (1+2+3+4)</b>	<b>0</b>	<b>0</b>	<b>222732.857</b>
<b>(ब) उत्पन्न</b>				
	1) परमिट फी	0	0	586.535
	2) महसूल फी	0	0	0
	3) पास फी	0	0	0
	4) इतर फी	0	0	544.196
	<b>एकूण उत्पन्न (अ+ब)</b>	<b>0</b>	<b>0</b>	<b>223863.588</b>
आधार - मुख्य वनसरक्षक (प्रादेशिक) अमरावती				

तक्ता क्र. 5.30

संवर्गनिहाय कारखान्यांचा तपशील

जिल्हा : अमरावती

संदर्भ : 2014-15

अ.क्र.	तालुका	कारखान्यांचा संवर्ग			एकूण
		रेड	ऑरेंज	ग्रीन	
1	2	3	4	5	6
1	धारणी	7	0	2	9
2	चिखलदरा	0	6	2	8
3	अंजनगाव सु.	5	18	43	66
4	अचलपूर	27	37	60	124
5	चांदूरबाजार	0	16	33	49
6	मोर्शी	24	17	31	72
7	वरुड	22	34	47	103
8	तिवसा	7	13	22	42
9	अमरावती	345	350	390	1085
10	भातकुली	2	6	12	20
11	दर्यापूर	3	15	40	58
12	नांदगाव खं.	17	28	42	87
13	चांदूररेल्वे	12	15	30	57
14	धामणगाव रे.	10	17	28	55
जिल्हा एकूण		481	572	782	1835
आधार : प्रादेशिक अधिकारी, महाराष्ट्र प्रदुषण नियंत्रण मंडळ अमरावती,					

# उद्योग विभाग



तक्ता क्र. 6.1

जिल्ह्यातील उद्योगांबाबतचा तपशील

जिल्हा : अमरावती									संदर्भ वर्ष : 2014-15	
अ. क्र.	तालुका	विशेष आर्थिक क्षेत्र		जिल्ह्यातील औद्योगिक गुंतवणूक		विदेशी थेट गुंतवणूक अंतर्गत		महाराष्ट्र औद्योगिक विकास मंडळाच्या क्षेत्राची संख्या	महाराष्ट्र औद्योगिक विकास मंडळाच्या क्षेत्रातील उद्योग घटकांची संख्या	सहकारी औद्योगिक विकास मंडळाच्या क्षेत्राची संख्या
		संख्या	क्षेत्र (हे.)	प्रकल्पांची संख्या	गुंतवणूक (कोटी ₹.)	प्रकल्पांची संख्या	गुंतवणूक (कोटी ₹.)			
(1)	(2)	(3)	(4)	(5)	(6)	(7)	(8)	(9)	(10)	(11)
1	धारणी	-	-	-	0.40	-	-	1	-	-
2	चिखलदरा	-	-	-	-	-	-	-	-	-
3	अंजनगाव सु	-	-	12	1.70	-	-	1	12	-
4	अचलपूर	-	-	9	3.84	-	-	1	9	-
5	चांदूरबाजार	-	-	-	-	-	-	-	-	-
6	मोर्शी	-	-	7	1.50	-	-	1	7	-
7	वरूड	-	-	4	1.00	-	-	1	4	-
8	तिवसा	-	-	2	4.30	-	-	1	2	-
9	अमरावती	-	-	459	3381.28	-	-	2	459	-
10	भातकुली	-	-	1	-	-	-	1	1	-
11	दर्यापूर	-	-	2	3.96	-	-	1	-	-
12	नांदगाव खं.	-	-	-	-	-	-	1	-	-
13	चांदूर रेल्वे	-	-	8	-	-	-	1	-	-
14	धामणगाव रे	-	-	5	3.70	-	-	1	5	-
<b>जिल्हा एकूण</b>		-	-	<b>509</b>	<b>3401.68</b>	<b>0</b>	<b>0</b>	<b>13</b>	<b>499</b>	<b>0</b>

टिप : जिल्ह्यामध्ये विशेष आर्थिक क्षेत्र, विदेशी थेट गुंतवणूक व सहकारी औद्योगिक विकास मंडळाच्या अंतर्गत प्रकल्प नसल्याने र.क्र. 3,4,7,8,11 निरंक आहे.

आधार : महाराष्ट्र औद्योगिक विकास महामंडळ, अमरावती

**तक्ता क्र. 6.2**  
**जिल्ह्यातील विविध यंत्रणाकडे उपलब्ध असलेल्या स्वयंरोजगाराच्या योजनांतर्गत**  
**लाभ दिलेल्या लाभधारकांची संख्या**

जिल्हा :- अमरावती						संदर्भ : 2014-15
अ.क्र	तालुका	जिल्हा उद्योग केंद्र	जिल्हा ग्रामीण विकास यंत्रणा	अग्रणी बँक	महिला आर्थिक विकास महामंडळ	म.फुले विकास महामंडळ
(1)	(2)	(3)	(4)	(5)	(6)	(7)
1	धारणी	10	0	0	0	0
2	चिखलदरा	14	0	0	0	3
3	अंजनगाव सु	8	0	0	0	16
4	अचलपूर	8	0	0	0	10
5	चांदूरबाजार	26	0	0	0	4
6	मोर्शी	10	0	0	0	8
7	वरूड	5	0	0	0	5
8	तिवसा	10	0	0	0	7
9	अमरावती	39	0	0	0	61
10	भातकुली	6	0	0	0	6
11	दर्यापूर	14	0	0	0	16
12	नांदगाव खं.	4	0	0	0	11
13	चांदूर रेल्वे	4	0	0	0	7
14	धामणगाव रे.	5	0	0	0	4
<b>जिल्हा एकूण</b>		<b>163</b>	<b>0</b>	<b>0</b>	<b>0</b>	<b>158</b>
आधार :- 1-जिल्हा उद्योग केंद्र, 2-जिल्हा ग्रामीण विकास यंत्रणा,3-महिला आर्थिक विकास महामंडळ व 4- महात्मा फुले विकास महामंडळ अमरावती						

टिप :1) जिल्हा अग्रणी बँकेकडून स्वतंत्रपणे स्वयंरोजगार योजना राबविल्या जात नसल्याने आकडेवारी निरंक आहे.  
2) महिला आर्थिक विकास महामंडळाकडून संदर्भ वर्षात स्वयंरोजगाराची ही योजना राबविली नसल्यामुळे माहिती निरंक आहे.

राजगार व स्वयंराजगार विभाग

तक्ता क्र. 6.3  
कारखान्यातील कामगारांची दैनिक सरासरी संख्या

जिल्हा : अमरावती								संदर्भ वर्ष -2013		
अ. क्र.	उद्योग गट	संके- तांक	कारखाने संख्या			कारखान्यातील कामगार संख्या		काम केलेल्या श्रम दिनांची एकूण संख्या (हजारात)	प्रपत्र न पाठविणारे चालू कारखाने	
			नोंदणी झालेले	बंद	प्रपत्र पाठविणा रे चालू	एकूण	पैकी स्त्रिया		संख्या	कामगार संख्या
(1)	(2)	(3)	(4)	(5)	(6)	(7)	(8)	(9)	(10)	(11)
1	शेतीपुरक क्रिया आणि धान्य उत्पादनानंतरच्या धान्यावरील क्रिया (सुतकाढणे, वटणी, सफाई इ.)	16	5	1	2	24	5	7	2	22
2	फळ आणि प्राण्यांपासून तेल, चरबी यांचे उत्पादन	104	54	4	10	61	2	16	40	266
3	दुग्धजन्य पदार्थांचे उत्पादन	105	3	0	2	68	2	24	1	4
4	गिरणीद्वारे पीठ, भात, डाळ इ. धान्यावर प्रक्रिया करून उत्पादन	106	11	0	1	14	2	4	10	71
5	इतर खाद्यजन्य पदार्थांचे उत्पादन	107	11	1	5	125	26	37	5	48
6	मादक पेयांचे उत्पादन	110	8	0	2	363	10	110	6	23
7	सुती कापडांचे उत्पादन व सुत काढणे व प्रक्रिया	131	9	5	1	419	166	150	3	204
8	इतर कापडांचे उत्पादन	139	1	0	0			N.A.	1	10
9	फर वृत्तीरीक्त तयार कपडे उत्पादन	141	2	0	1	12	3	4	1	10
10	चामडयावर प्रक्रिया करून बॅग व इतर उत्पादन	151	1	0	0			N.A.	1	10
11	लाकूड गिरणी व लाकडावर प्रक्रिया	161	171	1	110	371	0	96	60	226
12	लाकडाची उत्पादने	162	2	0	1	14	0	4	1	3
13	कागद व कागदाच्या वस्तुंचे उत्पादन	170	2	0	0			N.A.	2	32
14	मुद्रण व मुद्रणासंबंधी कार्य	181	4	2	1	5	0	2	1	9
15	मूलभूत रसायने व खत आणि नायट्रोजन कंपाऊंड, सिंथेटिक रबर यांचे उत्पादन	201	10	0	4	196	4	48	6	56
16	इतर रासायनिक वस्तुंचे उत्पादन	202	3	0	1	7	0	2	2	16
17	औषधे, वैद्यकीय रसायने, जैविक उत्पादने	210	1	0	0			N.A.	1	9
18	रबर उत्पादने	221	4	0	1	26	0	8	3	22
19	प्लस्टीक उत्पादने	222	9	0	4	57	1	19	5	39
20	अधातू खनिज पदार्थांचे उत्पादन	239	58	7	9	261	65	50	42	470
21	मूलभूत लोखंड व स्टिल तयार करणे	241	3	2	0			N.A.	1	6
22	मूलभूत मौल्यवान धातू व अलोह धातूंचे उत्पादन	242	1	0	0			N.A.	1	10
23	धातूंची रचना करून वस्तुंचे उत्पादन	251	1	0	0			N.A.	1	10
24	धातूंच्या इतर वस्तुंचे उत्पादन व धातूकाम	259	4	0	1	133	2	41	3	21
25	इतर विद्युत उपकरणांचे उत्पादन	279	4	0	2	22	0	7	2	14
26	सर्वसाधारण उद्येशासाठीचे यंत्रसामुग्री उत्पादने	281	1	0	0			N.A.	1	6
27	विशेष उपयोगासाठी यंत्र व यंत्रसामुग्रीचे उत्पादने	282	4	1	3	655	14	201	0	
28	फर्निचरचे उत्पादन	310	2	0	0			N.A.	2	11
29	विज निर्माती, वहन व वितरण	351	1	0	1	1397	21	247	0	
30	पाण्याचे संचयन, प्रक्रिया व पुरवठा	360	1	0	0			N.A.	1	5
31	मोटर वाहने दुरुस्ती व देखभाल	452	17	2	10	380	14	128	5	121
32	साठवण व गोदामे	521	3	0	0			N.A.	3	10
<b>जिल्हा एकूण</b>		--	<b>411</b>	<b>26</b>	<b>172</b>	<b>4610</b>	<b>337</b>	<b>1203</b>	<b>213</b>	<b>1764</b>

आधार : औद्योगिक सुरक्षा व आरोग्य संचालनालय, मुंबई.

तक्ता क्र. 6.4

रोजगार व स्वयंरोजगार मार्गदर्शन केंद्रांतील आकडेवारी

जिल्हा : अमरावती		संदर्भ वर्ष :14-15
अ. क्र.	बाब	संख्या
(1)	(2)	(3)
1	जाहीर केलेल्या रिक्त जागांची संख्या	1269
2	रोजगार स्वरोजगार मार्गदर्शक केंद्राचा उपयोग करणारे मालक	168
3	मागील वर्ष अखेरीस पटावरील उमेदवार	99235
4	चालू वर्षात नवीन नोंदणी केलेले उमेदवार	13425
5	नोकरी मिळालेले उमेदवार	2471
6	वर्ष अखेरीस पटावरील उमेदवार	136430
7	नोकरी मिळालेले उमेदवार	
	अ) खाजगी क्षेत्र	2369
	ब) सार्वजनिक क्षेत्र	102
	क) एकूण	2471
8	नोकरी मिळालेले उमेदवार	
	अ) अनुसूचित जाती /अनुसूचित जमाती	330
	ब) इतर	100
	क) एकूण	2471
9	रोजगार स्वयंरोजगार योजनेअंतर्गत लाभ प्राप्त झालेले उमेदवार	
	अ) रोजगार	2471
	ब) स्वयंरोजगार	780
10	रोजगार स्वरोजगार मार्गदर्शक केंद्रातील व्यवसाय मार्गदर्शन केंद्र	
	1) वैयक्तिक मार्गदर्शन /व्यक्तिशः अगर गटामध्ये सल्ला दिलेले	1225
	2) रोजगार स्वरोजगार मार्गदर्शक केंद्रामध्ये घेण्यात आलेल्या गटांची चर्चा	13
	3) मार्गदर्शन केलेल्या अर्जदारांना नोकरी विषयी /प्रशिक्षणासाठी /उमेदवारासाठी दिलेल्यांची संख्या	1500
आधार : सहाय्यक संचालक, जिल्हा रोजगार व स्वयंरोजगार मार्गदर्शन केंद्र, अमरावती		

तक्ता क्र. 6.5

शासकीय व स्थानिक स्वराज्य संस्थांतील कर्मचाऱ्यांची संख्या (अस्थायी)

जिल्हा - अमरावती				संदर्भ वर्ष : 31 मार्च 2015		
अ. क्र.	बाब	पदांचा तपशील	शासकीय	जिल्हा परिषद	महानगर पालिका	नगर परिषद
(1)	(2)	(3)	(4)	(5)	(6)	(7)
1	वर्ग - अ	एकूण मंजूर पदे	1464	--	--	--
		भरलेली पदे	1057	--	--	--
		पैकी स्त्रिया	196	--	--	--
2	वर्ग - ब	एकूण मंजूर पदे	1978	--	--	--
		भरलेली पदे	1456	--	--	--
		पैकी स्त्रिया	263	--	--	--
3	वर्ग - क	एकूण मंजूर पदे	15152	--	--	--
		भरलेली पदे	12820	--	--	--
		पैकी स्त्रिया	2347	--	--	--
4	वर्ग - ड	एकूण मंजूर पदे	4966	--	--	--
		भरलेली पदे	3913	--	--	--
		पैकी स्त्रिया	565	--	--	--
5	एकूण	मंजूर पदे	23560	--	--	--
		भरलेली पदे	19246	--	--	--
		पैकी स्त्रिया	3371	--	--	--
6	* इतर वर्ग-इ कर्मचारी	एकूण मंजूर पदे	4151	--	--	--
		भरलेली पदे	3229	--	--	--
		पैकी स्त्रिया	1305	--	--	--
7	एकूण	मंजूर पदे (5+6)	27711	--	--	--
		भरलेली पदे	22475	--	--	--
		पैकी स्त्रिया	4676	--	--	--
टीप (*) - 'इतर वर्ग - इ' यामध्ये कार्यव्ययी आस्थापनेवरील, आकस्मिक खर्चातील रोजगार दिले जाणारे, रोजंदारीवरील, अंशकालीन, मानसेवा आणि वरील वर्गात समाविष्ट न झालेले कर्मचारी यांचा समावेश आहे.						
जिल्हा परिषदांच्या कर्मचाऱ्यांचे माहिती नोंदणीचे काम अपूर्ण आहे. महानगरपालिका व नगरपरिषदांच्या कर्मचाऱ्यांच्या माहितीकोष अद्यावत करण्याचे काम हाती घेण्यात आलेले नाही.						
आधार - अर्थ व सांख्यिकी संचालनालय, मुंबई						

तक्ता क्र. 6.6

निरनिराळ्या उद्योगांतील रोजगार

जिल्हा - अमरावती					संदर्भ वर्ष :- 2014-15			
अ. क्र.	उद्योग गट	राष्ट्रीय उद्योग संकेतांक	एकूण आस्थापनांची संख्या	माहिती देणाऱ्या आस्थापनांची संख्या	कर्मचारी संख्या			
					शासकीय	निम-शासकीय	खाजगी	एकूण
(1)	(2)	(3)	(4)	(5)	(6)	(7)	(8)	(9)
1	कृषी	0	50	29	2624	119	83	2826
2	खाणकाम	10	25	22	207	97	2329	2633
3	वस्तुनिर्माण	20 ते 39	102	34	0	151	3267	3418
4	बीज निर्मिती, गॅस, पाणी व सांडपाणी सेवा	40 ते 49	101	31	4569	3207	189	7965
5	बांधकाम	50	67	34	4399	1839	354	6592
6	घाऊक व किरकोळ व्यापार व हॉटेल व्यवसाय	60 ते 69	121	30	0	3492	2931	6423
7	परिवहन, गोदामे आणि दळणवळण	70 ते 75	46	35	1082	3351	749	5182
8	वित्त पुरवठा, विमा स्थावर मालमत्ता आणि व्यापार विषयक सेवा	80 ते 83	320	184	542	3568	1137	5247
9	सामूहिक, सामाजिक व व्यक्तिगत सेवा	90 ते 99	997	380	14025	8108	13242	35375
<b>जिल्हा एकूण</b>			<b>1829</b>	<b>779</b>	<b>27448</b>	<b>23932</b>	<b>24281</b>	<b>75661</b>
आधार - जिल्हा रोजगार व स्वयंरोजगार मार्गदर्शन केंद्र, अमरावती								

# कामगार विभाग



तक्ता क्र. 6.7

दुकाने, व्यापारी संस्था व त्यातील कामगार

जिल्हा :- अमरावती										संदर्भ वर्ष :2014-15		
अ. क्र.	तालुका	दुकाने		व्यापारी संस्था		हॉटेल व उपहार गृहे		चित्रपटगृहे		इतर संस्था		एकुण कामगार
		संख्या	कामगार	संख्या	कामगार	संख्या	कामगार	संख्या	कामगार	संख्या	कामगार	
(1)	(2)	(3)	(4)	(5)	(6)	(7)	(8)	(9)	(10)	(11)	(12)	(13)
1	धारणी	-	-	-	-	-	-	-	-	-	-	-
2	चिखलदरा	-	-	-	-	-	-	-	-	-	-	-
3	अंजनगाव सु.	232	255	128	579	62	130	2	12	1510	0	976
4	अचलपूर	462	712	353	1423	80	253	2	8	3535	0	2396
5	चांदूरबाजार	-	-	-	-	-	-	-	-	-	-	-
6	मोर्शी	178	309	82	466	52	122	2	9	900	0	906
7	वरूड	210	343	165	838	67	202	2	17	1434	0	1400
8	तिवसा	-	-	-	-	-	-	-	-	-	-	-
9	अमरावती	2053	4827	1630	6711	755	2767	9	85	15912	0	14390
10	भातकुली	-	-	-	-	-	-	-	-	-	-	-
11	दर्यापूर	284	299	168	491	63	134	1	5	1916	0	929
12	नांदगाव खं.	-	-	-	-	-	-	-	-	-	-	-
13	चांदूर रेल्वे	182	237	138	171	51	106	0	0	592	0	514
14	धामणगाव रे.	218	247	165	334	85	181	2	10	816	0	772
<b>जिल्हा एकूण</b>		<b>3819</b>	<b>7229</b>	<b>2829</b>	<b>11013</b>	<b>1215</b>	<b>3895</b>	<b>20</b>	<b>146</b>	<b>26615</b>	<b>0</b>	<b>22283</b>
आधार :- सहाय्यक कामगार आयुक्त कार्यालय, अमरावती												

टिप : धारणी, चिखलदरा, तिवसा, भातकुली, नांदगाव खं. या तालुक्याच्या ठिकाणी मुंबई दुकाने व संस्था अधिनियम 1948 हा कायदा लागू नसल्यामुळे सदर तालुक्याची माहिती निरंक आहे.

# सहकार विभाग

**तक्ता क्र. 6.8**  
**प्राथमिक कृषि सहकारी संस्थांचे कार्य**

जिल्हा - अमरावती									संदर्भ वर्ष - 2014-15		
अ. क्र.	तालुका	संस्थांची संख्या	सभासद संख्या					भाग भांडवल (₹. हजार)	स्तंभ-9 पैकी शासकीय भागभांडवल (₹. हजार)	राखीव आणि इतर निधी (₹. हजार)	संस्थेने घेतलेली एकूण कर्जे (₹ हजार)
			अत्यल्प खातेदार	अल्प खातेदार	मोठे खातेदार	इतर सभासद	एकूण				
(1)	(2)	(3)	(4)	(5)	(6)	(7)	(8)	(9)	(10)	(11)	(12)
संस्था प्रकार - प्राथमिक कृषि सहकारी संस्था											
1	धारणी	2	670	899	2057	751	4377	2415	0	195	35809
2	चिखलदरा	0	0	0	0	0	0	0	0	0	0
3	अंजनगाव सु.	56	3775	7388	10789	3324	25276	32394	10	8003	201879
4	अचलपूर	50	3896	5966	12090	6821	28773	30425	75	6534	208241
5	चांदूरबाजार	45	12410	10370	12760	6627	42167	39560	0	6874	186734
6	मोर्शी	69	7425	15825	8755	1905	33910	35986	31	20510	489652
7	वरूड	62	9960	12252	12591	1367	36170	45234	62	15896	354897
8	तिवसा	36	5896	8840	6484	852	22072	35168	22	7612	447586
9	अमरावती	44	6899	10308	14356	4537	36100	34659	38	40565	165321
10	भातकुली	41	5330	5984	11850	849	24013	24520	50	4890	89522
11	दर्यापूर	71	8308	8522	11956	7108	35894	38358	36	15843	156785
12	नांदगाव खं.	40	5263	9680	11858	179	26980	37041	23	6830	405059
13	चांदूर रेल्वे	30	3125	4430	11160	604	19319	23988	24	9823	325624
14	धामणगाव रे.	30	2976	4730	18577	439	26722	27890	175	9853	395481
<b>जिल्हा एकूण</b>		<b>576</b>	<b>75933</b>	<b>105194</b>	<b>145283</b>	<b>35363</b>	<b>361773</b>	<b>407638</b>	<b>546</b>	<b>153428</b>	<b>3462590</b>

पुढे चाल..

**तत्कता क्र.6.8**  
**प्राथमिक कृषि सहकारी संस्थांचे कार्य**

जिल्हा : अमरावती												संदर्भ वर्ष : 2014-15	
अ.क्र.	तालुका	खेळते भांडवल (₹)	एकूण दिलेली कर्जे		येणे कर्ज		एकूण कर्जाची थकबाकी		3 वर्षांपेक्षा कमी वर्षे कर्जाची थकबाकी		3 वर्षांपेक्षा अधिक वर्षे कर्जाची थकबाकी		
			कर्जदार सभासद संख्या	कर्जाची रक्कम (₹-हजार)	थक बाकीदार संख्या	रक्कम (₹ हजार)	थक बाकीदार संख्या	रक्कम (₹ -हजार)	थक-बाकी दार संख्या	रक्कम (₹ - हजार)	थक बाकीदार संख्या	रक्कम (₹ -हजारात)	
(1)	(2)	(13)	(14)	(15)	(16)	(17)	(18)	(19)	(20)	(21)	(22)	(23)	
संस्था प्रकार - प्राथमिक कृषि सहकारी संस्था													
1	धारणी	36210	2054	15842	896	9870	785	1025	512	1005	0	0	
2	चिखलदरा	0	0	0	0	0	0	0	0	0	0	0	
3	अंजनगाव सु	125765	52144	58946	7852	15489	2584	21489	1890	25146	0	0	
4	अचलपूर	17530	5960	5996	5681	12897	7524	30342	985	35468	0	0	
5	चांदूरबाजार	55368	1750	74332	6470	29258	570	18965	851	20156	0	0	
6	मोशी	89652	4685	65891	5614	45213	3541	18956	956	18452	658	3658	
7	वरूड	114158	5421	65812	6872	55487	4571	18702	3568	20154	701	4120	
8	तिवसा	74365	6043	36497	2980	32169	2980	13216	1876	93741	1104	38428	
9	अमरावती	64670	2785	53485	4587	67521	1584	29874	854	23458	895	3024	
10	भातकुली	58854	3571	41235	4782	54782	821	27541	652	27854	0	0	
11	दर्यापूर	328521	2745	65412	5528	58621	1835	23845	956	18965	651	1577	
12	नांदगाव खं.	32014	7741	27258	2992	49389	2992	149389	2242	140700	750	8689	
13	चांदूर रेल्वे	160487	3254	45875	8745	46875	785	7456	354	6254	0	0	
14	धामणगाव रे	16584	3254	98547	6521	51236	542	50630	124	67851	0	0	
<b>जिल्हा एकूण</b>		<b>1174178</b>	<b>101407</b>	<b>655128</b>	<b>69520</b>	<b>528807</b>	<b>31114</b>	<b>411430</b>	<b>15820</b>	<b>499204</b>	<b>4759</b>	<b>59496</b>	
आधार :- जिल्हा उपनिबंधक, सहकारी संस्था, अमरावती													

तक्ता क्र. 6.9

जिल्हयातील कृषी सहकारी बँकांचा तपशिल

जिल्हा - अमरावती		संदर्भ वर्ष -2014-15	
(कोटी ₹)			
तपशील	31 मार्च रोजी		शेकडा बदल
	2014	2015	
(1)	(2)	(3)	(4)
<b>महाराष्ट्र राज्य सहकारी बँक मर्या.</b>	-	-	-
सभासद (संख्या)	-	-	-
खेळते भांडवल	-	-	-
ठेवी	-	-	-
स्थूल कर्जवाटप	-	-	-
येणे कर्ज	-	-	-
थकीत कर्ज	-	-	-
<b>जिल्हा मध्यवर्ती सहकारी बँका</b>			
सभासद (संख्या)	3194	3202	0.25
खेळते भांडवल	1473	1692	14.87
ठेवी	1169	1068	-8.64
स्थूल कर्जवाटप	380	62215	16272.37
येणे कर्ज	762	88334	11492.39
थकीत कर्ज	585	64924	10998.12
<b>महाराष्ट्र राज्य सहकारी कृषि ग्रामीण बहुउद्देशीय विकास बँक मर्या.</b>	-	-	-
सभासद (संख्या)	-	-	-
खेळते भांडवल	-	-	-
ठेवी	-	-	-
स्थूल कर्जवाटप	-	-	-
येणे कर्ज	-	-	-
थकीत कर्ज	-	-	-
<b>जिल्हा स्तरीय सहकारी कृषि ग्रामीण बहुउद्देशीय विकास बँका</b>			
सभासद (संख्या)	28671	28671	0.00
खेळते भांडवल	0	0	0.00
ठेवी	0.5	0.5	0.00
स्थूल कर्जवाटप	0	0	0.00
येणे कर्ज	1.29	1.29	0.00
थकीत कर्ज	1.29	1.29	0.00
आधार : जिल्हा उपनिबंधक कार्यालय, अमरावती			

तक्ता क्र. 6.10

प्राथमिक कृषि पतपुरवठा संस्थांचा तपशील

जिल्हा - अमरावती			संदर्भ वर्ष -2014-15	
(लाख ₹)				
तपशील	मागील वर्ष	चालू वर्ष	शेकडा बदल	
(1)	(2)	(3)	(4)	
संस्था (संख्या)	580	576	-0.69	
सभासद (लाख)	3.62	3.62	0.00	
खेळते भांडवल	147.24	40.76	-72.32	
स्वनिधी	1.31	1.53	16.79	
भाग भांडवल	3369.04	4390.29	30.31	
त्यापैकी, राज्य शासनाचे	4.97	0.54	-89.13	
कर्जदार सभासद (लाख)	0.34	1.01	197.06	
त्यापैकी, 1) अत्यल्प भूधारक (1 हेक्टर पर्यंत)	7.00	6.00	-14.29	
2) अल्पभूधारक (1 ते 2 हेक्टर)	10.51	9.6	-8.66	
कर्ज वाटप	6367.35	6551.28	2.89	
येणे कर्ज	4912.7	5288.07	7.64	
कर्ज वसुली	5827.15	2436.98	-58.18	
थकीत कर्ज	2852.28	4114.3	44.25	
तोट्यातील संस्था (संख्या)	419	394	-5.97	
तोटा	1538.47	200495	12932.10	
वसुली पात्र रकमेशी थकीत कर्जाची टक्केवारी	0	50	0.00	
आधार : जिल्हा उपनिबंधक कार्यालय, अमरावती				

तक्ता क्र. 6.11

साखर कारखाने

जिल्हा: - अमरावती									संदर्भ वर्ष : 2014-15			
अ. क्र.	तालुका	साखर कारखान्याचे नाव	सहकारी/खाजगी	कामगार (संख्या)		गळीत क्षमता मे.टन	प्रत्यक्ष गाळप मे.टन	साखरेचे उत्पादन मे.टन	इतर उत्पादने			
				नियमित	हंगामी				इथे-नॉल मे. टन	पेपर मे. टन	मद्यार्क हजार लि.	वीज मे. वॉट
(1)	(2)	(3)	(4)	(5)	(6)	(7)	(8)	(9)	(10)	(11)	(12)	(13)
1	अंजनगाव सु.	अंबादेवी सह. साखर कारखाना (अवसायनात)	सहकारी	-	-	2500	-	-	-	-	-	-
2	तिवसा	विदर्भ शुगर मिल कु-हा	खाजगी	-	-	500	-	-	-	-	-	-
3	नांदगाव खं.	कोडेश्वर सह साखर कारखाना (अवसायनात)	सहकारी	-	-	2500	-	-	-	-	-	-
4	धामणगाव रे.	शेतकरी सह साखर कारखाना (अवसायनात)	सहकारी	-	-	1250	-	-	-	-	-	-
<b>जिल्हा एकूण</b>			<b>4</b>	-	-	-	-	-	-	-	-	-
आधार - प्रादेशिक सहसंचालक (साखर), अमरावती												

विविध प्रकारच्या सहकारी संस्था

जिल्हा - अमरावती		संदर्भ : 31 मार्च 2015
अ.क्र.	सहकारी संस्थेचा प्रकार	संस्था
(1)	(2)	(3)
1	<b>कृषि पतसंस्था (एकूण)</b>	<b>610</b>
	1.1 जिल्हा मध्यवर्ती सहकारी बँका	1
	1.2 प्राथमिक कृषी सहकारी संस्था	576
	1.3 शेतकरी सेवा संस्था	0
	1.4 लॅम्प्स सहकारी संस्था (आदिवासी सहकारी संस्था)	33
	1.5 धान्य बँका	0
	1.6 इतर	0
2	<b>बिगर - कृषी पतसंस्था (एकूण)</b>	<b>381</b>
	2.1 नागरी बँका	11
	2.2 नागरी पतसंस्था	120
	2.3 कर्मचारी पतसंस्था	250
	2.4 इतर बिगर-कृषी पतसंस्था	0
3	<b>पणन संस्था (एकूण)</b>	<b>26</b>
	3.1 जिल्हा पणन संस्था	3.11 सर्वसाधारण उददेशीय 3.12 विशेष उददेशीय
	3.2 प्राथमिक पणन संस्था	3.21 सर्वसामान्य तालुका खरेदी विक्री संघ 3.22 विशेष पणन संस्था
	3.3 इतर पणन संस्था	2
4	<b>एकूण उत्पादक सहकारी संस्था</b>	<b>797</b>
	4.1 साखर कारखाने	0
	4.2 इतर शेती प्रक्रिया संस्था	24
	4.3 विणकर संस्था	11
	4.4 विणकर संस्था (हातमाग)	4
	4.5 औद्योगिक वसाहती (संस्था)	2
	4.6 इतर औद्योगिक संस्था	20
	4.7 दुग्ध व्यवसाय संस्था	477
	4.8 मत्स्यव्यवसाय संस्था	94
	4.9 सहकारी सूत गिरण्या	2
	4.10 उपसा जलसिंचन संस्था	44
	4.11 इतर उत्पादक संस्था	119
5	<b>सामाजिक सेवा सहकारी संस्था</b>	<b>1166</b>
	5.1 ग्राहक भांडारे	127
	5.2 गृहनिर्माण संस्था	501
	5.3 कामगार कंत्राटदार संस्था	99
	5.4 इतर सहकारी संस्था	439
	<b>एकूण संस्था</b>	<b>2980</b>
आधार :- जिल्हा उपनिबंधक, सहकारी संस्था, अमरावती		

**तक्ता क्र. 6.13**  
**सहकारी संस्थांची वित्तीय स्थिती**

जिल्हा -अमरावती			संदर्भ : 31 मार्च 2015
अ. क्र.	बाब	परिमाण	संख्या
(1)	(2)	(3)	(4)
1	सहकारी संस्थांची संख्या	संख्या	2980
2	एकूण सभासद संख्या	हजार	756726
3	भरणा झालेले भागभांडवल		
	3.1 शासकीय भाग भांडवल	₹ लाख	15168.34
	3.2 स्वनिधी	₹ लाख	840.66
	3.3 एकूण	₹ लाख	16009
4	ठेवी	₹ लाख	60420.12
5	खेळते भांडवल	₹ लाख	16890.22
6	31 मार्च, रोजी येणे कर्ज	₹ लाख	40526.85
7	वर्षभरात केलेले कर्जवाटप	₹ लाख	20902
8	खरेदीची किंमत	₹ लाख	1285
9	विक्रीची किंमत	₹ लाख	216340
10	नफा/तोटा		
	10.1 नफ्यातील संस्था	संख्या	1121
	10.2 नफ्याची रक्कम	₹ लाख	27.05
	10.3 तोट्यातील संस्था	संख्या	1859
	10.4 तोट्याची रक्कम	₹ लाख	40.6
	10.5 ना-नफा, ना-तोटा झालेल्या संस्था	संख्या	0

**तक्ता क्र. 6.14**  
**सहकारी संस्थांची लेखापरीक्षण वर्गाप्रमाणे संख्या**

जिल्हा :-अमरावती						संदर्भ : 2014-15		
अ. क्र.	तालुका	लेखापरीक्षण वर्गाप्रमाणे सहकारी संस्था				वर्गीकरण न केलेल्या	लेखापरीक्षण न झालेल्या	एकूण सहकारी संस्था
		अ	ब	क	ड			
(1)	(2)	(3)	(4)	(5)	(6)	(7)	(8)	(9)
1	धारणी	0	5	19	0	0	48	72
2	चिखलदरा	0	6	13	1	0	38	58
3	अंजनगाव सु.	7	18	83	0	0	75	183
4	अचलपूर	6	22	59	1	0	108	196
5	चांदूरबाजार	6	25	59	1	1	61	153
6	मोशी	8	19	72	2	1	77	179
7	वरूड	13	27	85	1	1	102	229
8	तिवसा	1	14	63	0	1	88	167
9	अमरावती	84	190	207	1	1	591	1074
10	भातकुली	0	7	38	2	0	50	97
11	दर्यापूर	8	18	78	1	1	90	196
12	नांदगाव खं.	0	19	55	1	2	28	105
13	चांदूर रेल्वे	0	12	26	0	0	80	118
14	धामणगाव रे.	5	10	33	1	1	103	153
<b>जिल्हा एकूण</b>		<b>138</b>	<b>392</b>	<b>890</b>	<b>12</b>	<b>9</b>	<b>1539</b>	<b>2980</b>

आधार :- जिल्हा उपनिबंधक सहकारी संस्था, अमरावती



तक्ता क्र. 6.15

राज्य/जिल्हा कार्यक्षेत्र असलेल्या सहकारी बँकाचे कार्य

जिल्हा - अमरावती			संदर्भ वर्ष :2014-15 (₹ हजारात)	
अ. क्र.	बाब	जिल्हा मध्यवर्ती सहकारी बँक लि.	राज्य कृषी व ग्रामीण विकास बँक	
1	(2)	(3)	(4)	
1	बँक शाखा (संख्या)	92	2	
2	सभासद	2.1 संस्था सभासद	1820	99
		2.2 वैयक्तिक सभासद	1382	28571
3	भाग भांडवल		5050.91	15600
4	राखीव व इतर निधी		24881.26	5900
5	ठेवी		134296.84	5000
6	खेळते भांडवल		169238.73	0
7	अल्प मुदतीची कर्जे वाटप	7.1 रोख पत	0	0
		7.2 वटविलेली बिले	0	0
		7.3 एकूण (7.1+7.2)	0	0
		7.4 पैकी कृषि कर्जे	0	0
8	मध्यम मुदतीची कर्जे वाटप		0	0
9	दीर्घ मुदतीची कर्जे		0	0
10	येणे कर्ज	10.1 अल्प मुदतीची कर्जे	68105.91	0
		10.2 मध्यम मुदतीची कर्जे	15165.35	0
		10.3 दीर्घ मुदतीची कर्जे	635.25	12800
11	थकलेले कर्जे	11.1 अल्प मुदतीची कर्जे	49590.92	0
		11.2 मध्यम मुदतीची कर्जे	15074.33	0
		11.3 दीर्घ मुदतीची कर्जे	259.16	12800

आधार :- १) जिल्हा मध्यवर्ती सहकारी बँक २) राज्य कृषी व ग्रामीण विकास बँक, अमरावती

**तक्ता क्र. 6.16**  
**बिगर-कृषी सहकारी पतसंस्थांचे कार्य**

जिल्हा - अमरावती			संदर्भ वर्ष : 2014-15				
अ. क्र.	बाब	संस्था प्रकार					
		प्राथमिक सहकारी बँका		इतर बिगर - कृषी पतसंस्था			
		नागरी बँका	कर्मचारी पतपेढी आणि इतर	नागरी पतसंस्था	कर्मचारी पतपेढी	इतर (नागरी पतपेढी)	
(1)	(2)	(3)	(4)	(5)	(6)	(7)	
1	संस्था संख्या	10	1	0	250	120	
2	सभासद संख्या	86973	9204	0	15284	75294	
3	भाग भांडवल (₹ - हजार)	4852399	173157	0	118672	155435	
4	राखीव व इतर निर्धी (₹ - हजार)	1416772	89332	0	27532	40023	
5	ठेवी (₹ - हजार)	774280	309435	0	371286	703053	
6	खेळते भांडवल (₹ - हजार)	5097579	1350673	0	554077	1177326	
7	कर्जे ₹	7.1 दिलेली कर्जे	1729471	938856	0	235958	278564
		7.2 वसूल कर्जे	1145850	758024	0	243451	231452
		7.3 येणे कर्जे	2556480	1056741	0	365214	354213
		7.4 थकित कर्जे	205789	25874	0	65842	239907

आधार :- जिल्हा उपनिबंधक, सहकारी संस्था, अमरावती

**तक्ता क्र. 6.17**  
**परवानाधारक सावकारांची संख्या आणि त्यांनी दिलेली कर्जे**

जिल्हा - अमरावती			संदर्भ : 2014-15		
(₹ हजारत)					
अ. क्र.	तालुका	परवानाधारक सावकारांची संख्या	व्यापाऱ्यांना दिलेली कर्जे	इतरांना दिलेली कर्जे	एकूण (4+5)
(1)	(2)	(3)	(4)	(5)	(6)
1	धारणी	12	0	613.40	613.40
2	चिखलदरा	0	0	0.00	0.00
3	अंजनगाव सु.	13	0	3343.90	3343.90
4	अचलपूर	97	0	36000.00	36000.00
5	चांदूरबाजार	28	0	2935.50	2935.50
6	मोर्शी	25	0	1093.10	1093.10
7	वरूड	17	0	1170.00	1170.00
8	तिवसा	9	0	1595.10	1595.10
9	अमरावती	160	0	31791.60	31791.60
10	भातकुली	7	0	0.00	0.00
11	दर्यापूर	16	0	2390.40	2390.40
12	नांदगाव खं.	11	0	110.30	110.30
13	चांदूर रेल्वे	7	0	1565.70	1565.70
14	धामणगाव रे.	12	0	41000.40	41000.40
<b>जिल्हा एकूण</b>		<b>414</b>	<b>0</b>	<b>123609.40</b>	<b>123609.40</b>

आधार :- जिल्हा उपनिबंधक, सहकारी संस्था, अमरावती

टिप : व्यापारांना दिलेली कर्जे नसल्याने र.क्र. 4 निरंक आहे.

# पणन विभाग

तक्ता क्र. 6.18

जिल्हा आणि प्राथमिक पणन संस्थांचे कार्य

जिल्हा : अमरावती								संदर्भ - 31 मार्च 2015		
अ. क्र.	जिल्हा आणि प्राथमिक पणन संस्था	संस्था संख्या	सभासद संख्या	खेळते भांडवल (₹)	खरेदीची किंमत (हजार ₹)			विक्रीची किंमत (हजार ₹)		
					कृषी उत्पादन	शेतीच्या गरजेच्या वस्तू	उपभोगाच्या वस्तू	मालक म्हणून	अडत्या म्हणून	एकूण
(1)	(2)	(3)	(4)	(5)	(6)	(7)	(8)	(9)	(10)	(11)
1	धारणी	1	1424	9570	0	25266	7581	28987	0	28987
2	चिखलदरा	0	0	0	0	0	0	0	0	0
3	अंजनगाव सु.	1	5971	7135	0	530	1371	2520	0	2520
4	अचलपूर	1	2867	5830	0	423	0	155	0	155
5	चांदूरबाजार	1	8788	4978	0	5830	0	4540	0	4540
6	मोर्शी	2	6604	20540	0	48901	1385	0	0	0
7	वरूड	4	5107	152135	39250833	1878230	9604922	51666	0	51666
8	तिवसा	6	3309	1765	0	0	0	0	0	0
9	अमरावती	3	3987	4580	6598	7532	721	0	0	0
10	भातकुली	1	1928	122430	0	0	0	0	0	0
11	दर्यापूर	1	7845	15265	822	3521	560	35580	2560	38140
12	नांदगाव खं.	1	695	630	0	3408	154	802	0	802
13	चांदूर रेल्वे	1	1211	5844	0	0	0	0	0	0
14	धामणगाव रे.	1	2148	6545	0	0	0	0	3519	3519
<b>जिल्हा एकूण</b>		<b>24</b>	<b>51884</b>	<b>357247</b>	<b>39258253</b>	<b>1973641</b>	<b>9616694</b>	<b>124250</b>	<b>6079</b>	<b>130329</b>

पुढे चालु..

तक्ता क्र. 6.18

जिल्हा आणि प्राथमिक पणन संस्थांचे कार्य

जिल्हा : अमरावती							संदर्भ - 31 मार्च 2015		
अ. क्र.	जिल्हा आणि प्राथमिक पणन संस्था	कृषी उत्पादनाची विक्री (अडते व मालक म्हणून) (हजार ₹)							
		भात व तांदूळ	गहू	इतर अन्नधान्ये	कापूस	गळिताची धान्ये	डाळी	इतर	एकूण
(1)	(2)	(12)	(13)	(14)	(15)	(16)	(17)	(18)	(19)
1	धारणी	0	0	0	0	0	0	0	0
2	चिखलदरा	0	0	0	0	0	0	0	0
3	अंजनगाव सु.	0	25530	0	165226	648538	340530	259154	1438978
4	अचलपूर	0	0	0	0	0	0	0	0
5	चांदूरबाजार	0	0	0	0	0	0	0	0
6	मोर्शी	0	0	0	0	0	0	0	0
7	वरूड	0	0	0	0	0	0	0	0
8	तिवसा	0	0	0	0	0	0	0	0
9	अमरावती	0	0	0	0	7924	1487	8949	18360
10	भातकुली	0	0	0	0	0	0	0	0
11	दर्यापूर	0	0	0	0	0	0	0	0
12	नांदगाव खं.	0	0	0	0	0	0	0	0
13	चांदूर रेल्वे	0	0	0	0	0	0	0	0
14	धामणगाव रे.	0	384523	0	0	0	0	63324	447847
<b>जिल्हा एकूण</b>		<b>0</b>	<b>410053</b>	<b>0</b>	<b>165226</b>	<b>656462</b>	<b>342017</b>	<b>331427</b>	<b>1905185</b>

पुढे चालु..

तक्ता क्र. 6.18

जिल्हा आणि प्राथमिक पणन संस्थांचे कार्य

जिल्हा : अमरावती							संदर्भ - 31 मार्च 2015
अ. क्र.	जिल्हा आणि प्राथमिक पणन संस्था	शेतीला आवश्यक वस्तूंची विक्री (अडते व मालक म्हणून) (हजार ₹)					उपभोग्य वस्तूंची एकूण विक्री (हजार ₹)
		खते	बियाणे	कृषी औजारे	इतर	एकूण	
(1)	(2)	(20)	(21)	(22)	(23)	(24)	(25)
1	धारणी	14580	2615	0	425	17620	8627
2	चिखलदरा	0	0	0	0	0	0
3	अंजनगाव सु.	13890	598	32	27	14547	7425
4	अचलपूर	25	122	0	235	382	0
5	चांदूरबाजार	4312	0	0	0	4312	0
6	मोर्शी	480	85	0	8256	8821	9821
7	वरूड	38105	745	1372	1475	41697	1245
8	तिवसा	0	0	0	0	0	0
9	अमरावती	2634	2231	245	75	5185	867
10	भातकुली	0	0	0	0	0	0
11	दर्यापूर	27542	2241	0	627	30410	751
12	नांदगाव खं.	502	325	0	615	1442	247
13	चांदूर रेल्वे	0	0	0	0	0	0
14	धामणगाव रे.	0	642158	0	0	642158	1370425
<b>जिल्हा एकूण</b>		<b>102070</b>	<b>651120</b>	<b>1649</b>	<b>11735</b>	<b>766574</b>	<b>1399408</b>

टिप : एकूण संस्थामध्ये इतर पणन संस्थांचा समावेश नाही.

आधार :- जिल्हा उपनिबंधक, सहकारी संस्था, अमरावती

तक्ता क्र. 6.19

नियंत्रित बाजारपेठातील कृषी मालांची वार्षिक आवक

जिल्हा - अमरावती								संदर्भ वर्ष :- 2014-15	
अ. क्र.	तालुका	कृषी उत्पन्न बाजार समित्यांची संख्या	उपबाजार पेठांची संख्या	भात		तांदूळ		हरभरा	
				आवक (टन)	मूल्य (₹ हजारात)	आवक (टन)	मूल्य (₹ हजारात)	आवक (टन)	मूल्य (₹ हजारात)
(1)	(2)	(3)	(4)	(5)	(6)	(7)	(8)	(9)	(10)
1	धारणी	1	2	0	0	0	0	2327	61828
2	चिखलदरा	0	0	0	0	0	0	0	0
3	अंजनगाव सु.	1	2	0	0	0	0	5500	134848
4	अचलपूर	1	2	0	0	0	0	2702	70687
5	चांदूरबाजार	1	2	0	0	0	0	4355	112874
6	मोर्शी	1	1	0	0	0	0	2149	53711
7	वरूड	1	2	0	0	0	0	458	12216
8	तिवसा	0	0	0	0	0	0	0	0
9	अमरावती	1	4	0	0	0	0	47001	1317452
10	भातकुली	0	0	0	0	0	0	0	0
11	दर्यापूर	1	0	0	0	0	0	16337	464120
12	नांदगाव खं.	0	0	0	0	0	0	0	0
13	चांदूर रेल्वे	1	0	0	0	0	0	1412	38181
14	धामणगाव रे.	1	3	0	0	0	0	7959	205430
<b>जिल्हा एकूण</b>		<b>10</b>	<b>18</b>	<b>0</b>	<b>0</b>	<b>0</b>	<b>0</b>	<b>90200</b>	<b>2471347</b>

पुढे चालु..

तक्ता क्र. 6.19

नियंत्रित बाजारपेठातील कृषी मालांची वार्षिक आवक

जिल्हा - अमरावती									संदर्भवर्ष 2014-15
अ. क्र.	तालुका	गहू		बाजरी		ज्वारी		तूर	
		आवक (टन)	मूल्य (₹ हजारत)	आवक (टन)	मूल्य (₹ हजारत)	आवक (टन)	मूल्य (₹ हजारत)	आवक (टन)	मूल्य (₹ हजारत)
(1)	(2)	(11)	(12)	(13)	(14)	(15)	(16)	(17)	(18)
1	धारणी	1048	14828	0	0	446	5836	215	9331
2	चिखलदरा	0	0	0	0	0	0	0	0
3	अंजनगाव सु	3044	47509	0	0	428	6165	4951	212456
4	अचलपूर	10621	172487	0	0	1788	24298	6363	300574
5	चांदूरबाजार	942	15430	0	0	215	3086	3514	158807
6	मोर्शी	1693	25974	0	0	367	4934	4149	182202
7	वरूड	46	634	0	0	561	7774	406	17603
8	तिवसा	0	0	0	0	0	0	0	0
9	अमरावती	9045	158192	8	143	261	3782	58894	2845777
10	भातकुली	0	0	0	0	0	0	0	0
11	दर्यापूर	0	0	0	0	48	608	11409	552975
12	नांदगाव खं.	0	0	0	0	0	0	0	0
13	चांदूर रेल्वे	260	3768	0	0	0.2	2	2857	135803
14	धामणगाव रे.	10387	144278	0	0	0	0	7251	340706
<b>एकूण जिल्हा</b>		<b>37086</b>	<b>583100</b>	<b>8</b>	<b>143</b>	<b>4114.2</b>	<b>56485</b>	<b>100009</b>	<b>4756234</b>

पुढे चालु..



तक्ता क्र. 6.19

नियंत्रित बाजारपेठातील कृषी मालांची वार्षिक आवक

जिल्हा - अमरावती							संदर्भ वर्ष 2014-15			
अ.क्र	तालुका	मूग		सोयाबीन		कांदा		उडीद		
		आवक (टन)	मूल्य (₹ हजारात)	आवक (टन)	मूल्य (₹ हजारात)	आवक (टन)	मूल्य (₹ हजारात)	आवक (टन)	मूल्य (₹ हजारात)	
(1)	(2)	(19)	(20)	(21)	(22)	(23)	(24)	(25)	(26)	
1	धारणी	162	8096	882	27198	0	0	0	0	
2	चिखलदरा	0	0	0	0	0	0	0	0	
3	अंजनगाव सु	1	62	6422	218615	368	4997	33	1056	
4	अचलपूर	7	429	13412	465675	0	0	48	1999	
5	चांदूरबाजार	0.4	15	5884	195813	0	0	20	816	
6	मोर्शी	0	0	4021	139690	0	0	2	50	
7	वरूड	0	0	209	7088	0	0	0	0	
8	तिवसा	0	0	0	0	0	0	0	0	
9	अमरावती	136	6962	116702	4169759	9364	125670	116	5076	
10	भातकुली	0	0	0	0	0	0	0	0	
11	दर्यापूर	719	45682	6072	205399	0	0	622	27667	
12	नांदगाव खं.	0	0	0	0	0	0	0	0	
12	चांदूर रेल्वे	0	0	4302	148949	0	0	1	34	
14	धामणगाव रे.	0	0	21237	741391	0	0	0	0	
<b>एकूण जिल्हा</b>		<b>1025</b>	<b>61246</b>	<b>179143</b>	<b>6319577</b>	<b>9732</b>	<b>130667</b>	<b>842</b>	<b>36698</b>	
आधार- जिल्हयातील सर्व कृषी उत्पन्न बाजार समित्या, अमरावती										

तक्ता क्र. 6.20

निवडक कृषि मालाच्या त्रैमासिक सरासरी घाऊक किंमती

जिल्हा : अमरावती										संदर्भ -2014-15
अ.क्र.	कृषि मालाचे नांव	कृषि मालाचा वाण	त्रैमासिक सरासरी घाऊक किंमती (प्रति क्विंटल मूल्य ₹)							
			एप्रिल-जून	गेल्यावर्षीच्या तुलनेत वाढ /घट%	जुलै-सप्टेंबर	गेल्यावर्षीच्या तुलनेत वाढ /घट %	ऑक्टोबर-डिसेंबर	गेल्यावर्षीच्या तुलनेत वाढ /घट %	जानेवारी-मार्च	गेल्यावर्षीच्या तुलनेत वाढ /घट %
(1)	(2)	(3)	(4)	(5)	(6)	(7)	(8)	(9)	(10)	(11)
1	तांदुळ		0	0	0	0	0	0	0	0
2	गहू		1566	1.95	1491	-2.87	1554	-6.44	1522	-10.89
3	बाजरी		0	0	0	-100	0	-100	1900	11.37
4	ज्वारी		1302	7.87	1350	13.07	1437	13.06	1384	0.65
5	तुर		4164	-2.21	4523	9.15	4438	8.22	5220	30.89
6	मुग		5412	23.48	5088	22.19	6000	28.78	6520	30.11
7	उडीद		2824	-10.26	3782	27.13	4400	25.36	4569	38.96
8	तीळ		0	-100	11425	24.41	9855	100	9125	-54.38
9	सोयाबीन		3860	6.25	3608	9.9	3117	-3.14	3124	10.59
10	हरबरा		2440	-23.05	2500	-13.13	2571	-0.73	3051	16.14
11	भुईमुग		2550	-20.49	2738	-17.08	2828	-1.98	4000	29.03

आधार : सर्व कृषी उत्पन्न बाजार समिती, अमरावती

टिप : जिल्हयातील बाजारसमिती यांचेकडून वाणाचा प्रकार याबाबत माहिती उपलब्ध न झाल्याने र.क्र.3 निरंक आहे.

# वस्त्रोद्योग विभाग

तक्ता क्र. 6.21

सहकारी सूत गिरण्या, हातमाग व यंत्रमाग यांचा तपशिल

जिल्हा: - अमरावती														संदर्भ वर्ष: 2014-15	
अ. क्र.	तपशिल	धारणी	चिखलदरा	अंजनांव सु.	अचलपुर	चांदूर बाजार	मोशि	वरुड	तिवसा	अमरावती	भातुकली	दर्यापुर	नांदगांव खं	चांदूर रेल्वे	धामणांव रेल्वे
1	(2)	3	4	5	6	7	8	9	10	11	12	13	14	15	16
<b>अ) सहकारी सूत गिरण्या</b>															
1	एकूण गिरण्यांची संख्या	--	--	--	--	--	--	--	--	--	--	--	--	1	1
2	उत्पादन चालू असलेल्या गिरण्यांची संख्या	--	--	--	--	--	--	--	--	--	--	--	--	--	1
3	सभासद संख्या (000)	--	--	--	--	--	--	--	--	--	--	--	--	7798	12564
4	भाग भांडवल (रु 000)	--	--	--	--	--	--	--	--	--	--	--	--	931420	3003
5	त्यापैकी राज्य शासनाचे (रु000)	--	--	--	--	--	--	--	--	--	--	--	--	770790	236880
6	चात्यांची संख्या लाखात	--	--	--	--	--	--	--	--	--	--	--	--	--	11088
7	उत्पादित सूताचे मूल्य (₹ 000)	--	--	--	--	--	--	--	--	--	--	--	--	--	1441.59
8	तोट्यातील गिरण्या (संख्या)	--	--	--	--	--	--	--	--	--	--	--	--	--	1
9	तोटा (₹000)	--	--	--	--	--	--	--	--	--	--	--	--	--	2332.08
<b>ब) सहकारी हातमाग व यंत्रमाग</b>															
1	एकूण संस्था संख्या	--	--	2	6	1	--	--	--	--	--	4	--	--	--
2	सभासद संख्या (000)	--	--	233	840	27	--	--	--	--	--	80	--	--	--
3	भाग भांडवल (₹0000)	--	--	85000	365350	6	--	--	--	--	--	89	--	--	--
4	त्यापैकी राज्य शासनाचे (₹ 000)	--	--	0	800000	0	--	--	--	--	--	0	--	--	--
5	मागांची संख्या	--	--	65000	150	0	--	--	--	--	--	0	--	--	--
6	उत्पादित मूल्य (₹ 000)	--	--	45000	20000	0	--	--	--	--	--	0	--	--	--
7	तोट्यातील संस्था (संख्या)	--	--	0	5	0	--	--	--	--	--	4	--	--	--
8	तोटा (₹- हजारात)	--	--	0	18660	0	--	--	--	--	--	--	--	--	--
आधार : जिल्हा उपनिबंधक सहकारी संस्था , अमरावती															

टिप :- १) चांदूर बाजार येथिल यंत्रा मागाचे उत्पादन अद्याप सुरु नाही. २) दर्यापुर येथिल यंत्रा मागाचे उत्पादन नाही.

३) चांदूर रेल्वे येथिल सुतगिरणीचे अद्याप उभारणीचे काम सुरु आहे. ४) अमरावती मधील दोन्ही यंत्रामाग 17/05/2014 पासून अवसायनात आहे.

# उर्जा विभाग

तक्ता क्र. 7.1

जिल्हयातील विजेचा वापर

जिल्हा - अमरावती									संदर्भ :-2014-15	
अ. क्र.	तालुका	एकूण विजेचा वापर 000 किलो वॉट तास							विजेचा दरडोई वापर	वीज जोडण्यांची संख्या (लाखात)
		घरगुती	व्यापारी कामासाठी लघुशक्ती साठी	औद्योगिक	सार्वजनिक दिवाबत्ती	कृषि	इतर	एकूण		
(1)	(2)	(3)	(4)	(5)	(6)	(7)	(8)	(9)	(10)	(11)
1	धारणी	6098	492	769	705	24152	1253	33469	181	0.14
2	चिखलदरा	4011	623	523	338	12462	833	18790	158	0.11
3	अंजनगाव	20479	1441	4954	804	46256	2054	75988	472	0.38
4	अचलपूर	27309	3573	25443	2416	51748	4480	114969	411	0.54
5	चांदूरबाजार	30449	3136	11714	1721	53688	4310	105018	535	0.41
6	मोर्शी	23829	3496	3442	1566	44218	19709	96260	528	0.46
7	वरूड	33142	3656	4736	1525	59404	5835	108298	481	0.65
8	तिवसा	23275	16608	10684	3552	39642	3744	97505	358	0.26
9	अमरावती	194865	31836	47037	16863	17145	61576	369322	532	1.89
10	भातकुली	12341	732	1447	2169	9075	1023	26787	325	0.25
11	दर्यापूर	26104	2072	3473	1531	23718	1218	58116	332	0.41
12	नांदगाव खं	15580	1288	2444	1246	18292	2070	40920	315	0.30
13	चांदूर रेल्वे	13964	1200	1575	1354	14256	1663	34012	351	0.24
14	धामणगाव रे	20831	2003	5017	1434	20642	43690	93617	704	0.35
<b>जिल्हा एकूण</b>		<b>452277</b>	<b>72156</b>	<b>123258</b>	<b>37224</b>	<b>434698</b>	<b>153458</b>	<b>1273071</b>	<b>441</b>	<b>6.39</b>
आधार - कार्यकारी अभियंता, महाराष्ट्र राज्य वीज वितरण कंपनी मर्या., अमरावती.										

# प्रादेशिक परिवहन व महाराष्ट्र राज्य मार्ग परिवहन

तक्ता क्र. 7.2

मोटार वाहनांची आणि व अनुज्ञापतीधारकांची संख्या

जिल्हा -अमरावती						संदर्भ -31 मार्च 2015	
अ. क्र.	बाब	एकूण वाहने	इंधनाच्या प्रकारानुसार वाहने			गेल्या वर्षातील वाहनांची संख्या	गेल्या वर्षाच्या तुलनेत शेकडा वाढ
			डिझेल	पेट्रोल	सी.एन.जी		
(1)	(2)	(3)	(4)	(5)	(6)	(6)	(7)
<b>प्रवासी वाहने</b>							
1	बसेस	1053	1053	-	-	1026	2.6
2	मोटारी आणि स्टेशन वॅगन्स	33665	21558	12107	-	29266	15.0
3	जीप	5807	5494	313	-	5898	-1.5
4	टॅक्सी	1529	909	620	-	1451	5.4
5	तीन चाकी वाहने (रिक्शा)						
	अ) 3-सीटर	14588	-	14588	-	14360	1.6
	ब) 6-सीटर	1497	1497	-	-	1332	12.4
6	दुचाकी वाहने	448477	-	448477	-	408509	9.8
7	रुग्णवाहिका	288	253	35	-	270	6.7
8	शाळेच्या बसेस	283	178	105	-	146	93.8
<b>एकूण प्रवासी वाहने</b>		<b>507187</b>	<b>30942</b>	<b>476245</b>	<b>0</b>	<b>462258</b>	<b>9.72</b>
<b>माल वाहतूक-वाहने</b>							
1	तीन चाकी	3786	2427	1359	-	3520	7.6
2	चार चाकी	15535	15535	-	-	14797	5.0
3	ट्रॅक्टर्स	13737	13737	-	-	12797	7.3
4	जोड वाहने	7967	-	-	-	7275	9.5
5	इतर	481	481	-	-	325	48.0
<b>एकूण माल वाहतूक-वाहने</b>		<b>41506</b>	<b>32180</b>	<b>1359</b>	<b>0</b>	<b>38714</b>	<b>7.2</b>
<b>जिल्ह्यातील एकूण वाहने</b>		<b>548693</b>	<b>63122</b>	<b>477604</b>	<b>0</b>	<b>500972</b>	<b>9.5</b>
<b>अनुज्ञापती धारकांची संख्या</b>							
1	हलकी वाहने	3052					
2	जड वाहने	14537					
3	अॅटोरिक्शा	14631					
आधार - प्रादेशिक परिवहन अधिकारी, अमरावती							



तक्ता क्र. 7.3

महाराष्ट्र राज्य मार्ग परिवहन महामंडळाची प्रवासी वाहतूक

जिल्हा - अमरावती					
अ.क्र.	बाब	2012-13	2013-14	2014-15	2013-14 च्या तुलनेत 2014-15 मधील शेकडा बदल
(1)	(2)	(3)	(4)	(5)	(6)
1	वर्ष अखेरीस मार्गांची संख्या	341	335	333	-0.60
2	मार्गांची एकूण लांबी (कि.मी.)	26785	26162	26861	2.67
3	मार्गांची सरासरी लांबी (कि.मी.)	78.5	78.1	80.66	3.28
4	वर्षातील अस्तित्वात असलेल्या बसगाडयांची संख्या	434	444	441	-0.68
5	रस्त्यावर धावणाऱ्या बस गाडयांची दैनिक सरासरी संख्या	404	401	409	2.00
6	प्रवाशांची दैनिक सरासरी (संख्या लाखात)	1.64	1.59	1.5	-5.66
7	वाहतुकीमुळे वर्षात मिळालेले उत्पन्न (₹ लाखात)	11285.65	11945.15	12534.95	4.94
8	दर प्रवाशामागे मिळालेले सरासरी उत्पन्न (₹ दर दिवशी)	18.80	20.58	22.89	11.22

आधार - विभागीय नियंत्रक, महाराष्ट्र राज्य मार्ग परिवहन महामंडळ, अमरावती

तक्ता क्र. 7.4

स्थानिक स्वराज्य संस्थांचे वाहतूक उपक्रम

जिल्हा :- अमरावती		स्थानिक स्वराज्य संस्थेचे नाव :- महानगरपालिका अमरावती संदर्भ: 2014-15	
अ.क्र.	बाब	परिमाण	महानगरपालिका
(1)	(2)	(3)	(4)
1	वर्षामध्ये प्रवासी वाहतूक केलेल्या एकूण अंतराची दैनिक सरासरी	कि.मी.	7718
2	दैनिक सरासरी प्रवासी संख्या	संख्या	34500
3	<b>परिवहन सेवेसाठी वापरात असणाऱ्या दैनिक बसेसची सरासरी संख्या</b> (अ) स्थानिक स्वराज्य संस्था (ब) कंत्राटावर (क) इतर	संख्या	33
4	निव्वळ नफा	लाख ₹	6.80
5	विद्यार्थी, अपंग, वरिष्ठ नागरिक, रुग्ण यांना प्रवासी भाडयातून सुट /सवलत दिलेली एकूण रक्कम	₹	8,50,000

आधार :- महानगरपालिका, अमरावती

तक्ता क्र. 7.5

पोस्ट आणि दूरध्वनी सेवा यांची आकडेवारी

जिल्हा - अमरावती						संदर्भ - 31 मार्च 2015			
अ. क्र.	तालुका	पोस्टांची संख्या	पत्र-पेट्यांची संख्या	पोस्टमनांची संख्या	पोस्टाची सुविधा असलेल्या गावांची संख्या	वैयक्तिक दूरध्वनी संख्या			सार्वजनिक दूरध्वनी केंद्रांची संख्या (PCO)
						ग्रामीण	नागरी	एकूण	
(1)	(2)	(3)	(4)	(5)	(6)	(7)	(8)	(9)	(10)
1	धारणी	33	188	38	33	575	0	575	92
2	चिखलदरा	28	92	35	28	16	153	169	12
3	अंजनगाव सु.	32	137	37	31	366	614	980	40
4	अचलपूर	33	139	34	30	1548	3699	5247	337
5	चांदूरबाजार	34	114	39	34	868	439	1307	137
6	मोर्शी	38	130	40	38	850	789	1639	141
7	वरूड	35	140	38	35	863	1548	2411	108
8	तिवसा	29	114	32	29	883	0	883	84
9	अमरावती	48	215	60	30	551	23024	23575	1056
10	भातकुली	29	82	36	29	846	0	846	84
11	दर्यापूर	37	165	42	36	438	654	1092	81
12	नांदगाव खं.	35	99	40	35	918	0	918	102
13	चांदूर रेल्वे	21	75	29	21	197	386	583	53
14	धामणगाव रे.	22	62	26	21	598	907	1505	145
<b>जिल्हा एकूण</b>		<b>454</b>	<b>1752</b>	<b>526</b>	<b>430</b>	<b>9517</b>	<b>32213</b>	<b>41730</b>	<b>2472</b>

आधार:- 1) प्रवर अधीक्षक, डाकघर, अमरावती विभाग, 2-भारतीय दूरसंचार विभाग, अमरावती

सार्वजनिक बांधकाम

तक्ता क्र. 7.6

रोड प्लॅन 2001-2021 नुसार जिल्ह्यातील रस्तेविकास कार्यक्रमाची प्रगती

जिल्हा - अमरावती									संदर्भ :- 2014-15	
अ.क्र.	तालुका	मार्च 2014 अखेर पर्यंत स्थिती								
		ग्रामीण रस्ते			इतर रस्ते			एकूण		
		लक्ष्य (कि.मी.)	साध्य (कि.मी.)	प्रत्यक्ष खर्च (₹ लाखात)	लक्ष्य (कि.मी.)	साध्य (कि.मी.)	प्रत्यक्ष खर्च (₹ लाखात)	लक्ष्य (कि.मी.)	साध्य (कि.मी.)	प्रत्यक्ष खर्च (₹ लाखात)
(1)	(2)	(3)	(4)	(5)	(6)	(7)	(8)	(9)	(10)	(11)
1	धारणी	9.60	9.60	83.01	0.00	0.00	0.00	9.60	9.60	83.01
2	चिखलदरा	2.38	2.38	55.00	0.00	0.00	0.00	2.38	2.38	55.00
3	अंजनगाव	7.90	7.34	207.08	4.48	4.13	136.60	12.38	11.47	343.68
4	अचलपूर	17.89	17.89	317.00	1.90	1.90	36.00	19.79	19.79	353.00
5	चांदूरबाजार	16.64	16.64	291.89	5.85	5.85	88.30	22.49	22.49	380.19
6	मोर्शी	43.60	27.70	291.00	8.40	8.40	110.00	52.00	36.10	401.00
7	वरूड	51.70	45.00	515.00	15.00	15.00	36.00	66.70	60.00	551.00
8	तिवसा	15.43	7.33	108.38	22.70	11.40	225.48	38.13	18.73	333.86
9	अमरावती	24.25	19.10	240.51	2.30	1.50	21.76	26.55	20.60	262.27
10	भातकुली	15.60	9.60	114.00	0.00	0.00	0.00	15.60	9.60	114.00
11	दर्यापूर	11.42	11.11	214.98	2.80	2.80	87.46	14.22	13.91	302.44
12	नांदगाव खं	28.20	21.20	295.81	1.00	1.00	10.00	29.20	22.20	305.81
13	चांदूर रेल्वे	13.40	9.67	168.01	10.67	4.60	115.57	24.07	14.27	283.58
14	धामणगाव रे	9.30	6.16	112.27	12.70	7.83	171.27	22.00	13.99	283.54
<b>जिल्हा एकूण</b>		<b>267.31</b>	<b>210.72</b>	<b>3013.94</b>	<b>87.80</b>	<b>64.41</b>	<b>1038.44</b>	<b>355.11</b>	<b>275.13</b>	<b>4052.38</b>
आधार - कार्यकारी अभियंता, बांधकाम विभाग, जि. प. अमरावती,										

तक्ता क्र. 7.7

प्रकार व पृष्ठभाग यानुसार रस्त्यांची लांबी

जिल्हा:- अमरावती		(लांबी :- कि.मी.मध्ये)							संदर्भ - 31 मार्च 2015
अ. क्र.	बाब	रस्त्याचा प्रकार							
		राष्ट्रीय महामार्ग	द्रुतगती मार्ग	प्रमुख राज्य महामार्ग	राज्य महामार्ग	प्रमुख जिल्हा रस्ते	इतर जिल्हा रस्ते	ग्रामीण रस्ते	एकूण रस्त्याची लांबी
(1)	(2)	(3)	(4)	(5)	(6)	(7)	(8)	(9)	(10)
(1)	<b>सिमेंट कॉक्रीट</b>								
1	अ) सा.बां.वि.	-	-	-	-	-	-	-	-
2	ब) जिल्हा परिषद	-	-	-	-	-	-	-	-
3	क) न.पा./म.न.पा.	-	-	-	-	-	-	-	-
(2)	<b>डांबरी</b>								
1	अ) सा.बां.वि.	74.20	0	271.65	1520.83	1495.79	0	0	3362.47
2	ब) जिल्हा परिषद	0	0	0	0	0	613.55	1900.13	2513.68
3	क) न.पा./म.न.पा.	0	0	0	0	0	0	0	0.00
(3)	<b>खडीचे</b>								
1	अ) सा.बां.वि.	0	0	0	35.70	91.30	0.00	0	127.00
2	ब) जिल्हा परिषद	0	0	0	0	0	248.66	1105.67	1354.33
3	क) न.पा./म.न.पा.	0	0	0	0	0	0	0	0.00
(4)	<b>इतर/अपृष्ठांकीत</b>								
1	अ) सा.बां.वि.	0	0	0	27.15	47.5	0	0	74.65
2	ब) जिल्हा परिषद	0	0	0	0	0	33.68	759.27	792.95
3	क) न.पा./म.न.पा.	0	0	0	0	0	0	0	0
(5)	<b>एकूण लांबी</b>								
1	अ) सा.बां.वि.	74.20	0.00	271.65	1583.68	1634.59	0.00	0.00	3564.12
2	ब) जिल्हा परिषद	0	0	0	0	0	895.89	3765.07	4660.96
3	क) न.पा./म.न.पा.	0	0	0	0	0	0	0	0
<b>जिल्हा एकूण</b>		<b>74.20</b>	<b>0.00</b>	<b>271.65</b>	<b>1583.68</b>	<b>1634.59</b>	<b>895.89</b>	<b>3765.07</b>	<b>8225.08</b>

आधार : 1.कार्यकारी अभियंता, बांधकाम विभाग, जि. प. अमरावती, 2. अधीक्षक अभियंता सां.बा.वि. अमरावती,

तक्ता क्र. 7.8

तालुक्यातील रस्ते विषयक आकडेवारी (आदिवासी + बिगर आदिवासी क्षेत्र)

जिल्हा :- अमरावती		संदर्भ वर्ष 2014-15											लांबी (कि.मी.)			
अ. क्र.	तहसील	रस्त्यांची लांबी (कि.मी.)								पृष्ठभागानुसार रस्त्यांची लांबी					प्रति शंभर चौ.कि.मी. क्षेत्रफळा मागे रस्त्यांची लांबी	
		राष्ट्रीय महा-मार्ग	द्रुतगती मार्ग	प्रमुख राज्य महामार्ग	राज्य महा मार्ग	प्रमुख जिल्हा रस्ते	इतर जिल्हा मार्ग	ग्राम मार्ग	एकूण लांबी	अपृष्ठ कित	पृष्ठांकित			पृष्ठांकित	एकूण	
											खडीचे	डांबरी /सिमेंट काँक्रीट	एकूण			
1	(2)	(3)	(4)	(5)	(6)	(7)	(8)	(9)	(10)	(11)	(12)	(13)	(14)	(15)	(16)	
1	धारणी	0.00	0.00	47.00	91.10	175.50	113.50	508.30	935.40	91.95	390.23	449.4	839.63	56.24	62.65	
2	चिखलदरा	0.00	0.00	50.00	187.55	69.20	201.74	461.00	969.49	124.68	365.65	477.26	842.91	32.95	37.9	
3	अंजनगाव सु	0.00	0.00	0.00	59.30	116.20	70.00	120.80	366.30	40.50	51.7	273.1	324.80	62.34	70.31	
4	अचलपूर	0.00	0.00	27.00	129.95	143.84	42.90	270.65	614.34	55.10	83.75	502.79	586.54	91.93	96.29	
5	चांदुरबाजार	0.00	0.00	5.00	114.68	116.30	57.10	414.70	707.78	82.10	63.75	389.58	453.33	65.23	101.84	
6	मोर्शी	0.00	0.00	0.00	111.00	62.15	54.00	219.20	446.35	61.85	31	377.25	408.25	50.4	55.1	
7	वरुड	0.00	0.00	0.00	141.90	152.10	65.75	233.21	592.96	24.00	54.6	513.41	568.01	76.24	79.59	
8	तिवसा	25.00	0.00	0.00	94.60	54.20	44.50	174.65	392.95	49.00	51.4	269.45	320.85	56.29	68.94	
9	अमरावती	33.20	0.00	16.00	214.40	106.65	26.00	164.46	560.71	60.75	35.8	453.21	489.01	54.58	62.58	
10	भातकुली	0.00	0.00	13.00	125.40	96.20	20.50	266.40	521.50	50.00	40.9	441.1	482.00	83.1	89.9	
11	दर्यापूर	0.00	0.00	0.00	129.50	144.40	32.60	261.60	568.10	159.60	31.4	437.5	468.90	60.35	73.11	
12	नांदगाव खं	16.00	0.00	110.75	10.00	221.85	60.80	320.80	740.20	70.95	168.75	535.5	704.25	89.94	94.53	
13	चांदूररेल्वे	0.00	0.00	0.00	111.50	85.20	44.90	157.55	399.15	41.50	43.6	331.25	374.85	70.59	75.17	
14	धामणगाव रे	0.00	0.00	2.90	62.80	90.80	61.60	191.75	409.85	18.00	38.3	351.05	389.35	63.52	66.86	
जिल्हा एकूण		74.20	0.00	271.65	1583.68	1634.59	895.89	3765.07	8225.08	929.98	1450.83	5801.85	7252.68	59.40	67.01	

आधार :- 1. अधीक्षक अभियंता, सार्वजनिक बांधकाम मंडळ, अमरावती

पाणी पुरवठा व स्वच्छता  
विभाग

तक्ता क्र.7.9

पिण्याच्या पाण्याच्या सोयी व टंचाई संबंधी केलेल्या उपाययोजना

जिल्हा - अमरावती		संदर्भ : 2014-15							
अ. क्र.	बाब	तालुका							
		धारणी	चिखलदरा	अं.सुर्जी	अचलपूर	चौ. बाजार	मोर्शी	वरुड	तिवसा
(1)	(2)	(3)	(4)	(5)	(6)	(7)	(8)	(9)	(10)
1	वस्ती असलेल्या गावांची एकूणसंख्या	159	159	105	145	139	90	97	70
2	गावातील वाडया/वस्त्यांची संख्या	-	-	-	-	-	-	-	-
3	बारा महिने पुरेसे पाणी उपलब्ध असलेल्या								
	3.1 गावांची संख्या	158	153	105	145	139	90	96	68
	3.2 त्याखालील वाडया / वस्त्यांची संख्या	-	-	-	-	-	-	-	-
4	त्यापैकी नळाने पाणी पुरवठा योजनेद्वारे पाणी पुरवठा करण्यात येत असलेल्या								
	4.1 गावांची संख्या	154	135	105	125	137	90	96	68
	4.2 त्याखालील वाडया / वस्त्यांची संख्या	-	-	-	-	-	-	-	-
5	पिण्याच्या पाण्याची टंचाई असलेली गावे व वाडया/वस्त्या	-	-	-	-	-	-	-	-
	संदर्भ वर्षातील	-	-	-	-	-	-	-	-
	अ) एकूण टंचाईग्रस्त गावे (संख्या)	1	6	0	0	0	8	4	2
	ब) एकूण वाडया/वस्त्या (संख्या)	-	-	-	-	-	-	-	-
	बृहत आराखडयानुसार								
	अ) एकूण टंचाईग्रस्त गावे (संख्या)	1	6	0	0	0	8	4	2
	ब) एकूण टंचाईग्रस्त वाडया/वस्त्या संख्या)	-	-	-	-	-	-	-	-
6	केलेली उपाययोजना								
	अ) टँकरने पुरवठा होणा-या								
	गावांची संख्या	-	6	-	-	-	-	-	-
	गावांतील वाडया/वस्त्यांची संख्या	-	-	-	-	-	-	-	-
	टँकरची संख्या	-	5	-	-	-	-	-	-
	ब) बैलगाडीने पुरवठा होणा-या								
	गावांची संख्या	-	-	-	-	-	-	-	-
	गावांतील वाडया/वस्त्यांची संख्या	-	-	-	-	-	-	-	-
	बैलगाडयांची संख्या	-	-	-	-	-	-	-	-
	क) इतर साधनांनी पुरवठा होणा-या								
	गावांची संख्या	-	-	-	-	-	-	-	-
	गावांतील वाडया/वस्त्यांची संख्या	-	-	-	-	-	-	-	-
	साधने संख्या	-	-	-	-	-	-	-	-

पुढे चालु..



**तक्ता क्र. 7.9**  
**पिण्याच्या पाण्याच्या सोयी व टंचाई संबंधी केलेल्या उपाययोजना**

जिल्हा - अमरावती		संदर्भ : 2014-15						
अ.क्र.	बाब	तालुका						
		अमरावती	भातकुली	दर्यापूर	नांदगांव खंडे.	चांदूर रेल्वे	धामणगांव रेल्वे	जिल्हा एकूण
(1)	(2)	(11)	(12)	(13)	(14)	(15)	(16)	(17)
1	वस्ती असलेल्या गावांची एकूणसंख्या	107	113	133	129	80	85	1611
2	गावातील वाडया/वस्त्यांची संख्या							
3	बारा महिने पुरेसे पाणी उपलब्ध असलेल्या							
	3.1 गावांची संख्या	97	112	133	123	79	84	1582
	3.2 त्याखालील वाडया / वस्त्यांची संख्या							
4	त्यापैकी नळाने पाणी पुरवठा योजनेद्वारे पाणी पुरवठा करण्यात येत असलेल्या							
	4.1 गावांची संख्या	97	111	133	107	73	84	1515
	4.2 त्याखालील वाडया / वस्त्यांची संख्या							
5	पिण्याच्या पाण्याची टंचाई असलेली गावे व वाडया/वस्त्या							
	संदर्भ वर्षातील							
	अ) एकूण टंचाईग्रस्त गावे (संख्या)	10	1	0	6	1	2	41
	ब) एकूण वाडया/वस्त्या (संख्या)							
	बृहत आराखडयानुसार							
	अ) एकूण टंचाईग्रस्त गावे (संख्या)	10	1	0	6	1	2	41
	ब) एकूण टंचाईग्रस्त वाडया/वस्त्या(संख्या)							
6	केलेली उपाययोजना							
	अ) टंकरने पुरवठा होणा-या							
	गावांची संख्या	-	-	-	-	-	-	6
	गावांतील वाडया/वस्त्यांची संख्या							
	टंकरची संख्या	--	--	--	--	--	--	5
	ब) बैलगाडीने पुरवठा होणा-या				--			
	गावांची संख्या	--	--	--	--	--	--	0
	गावांतील वाडया/वस्त्यांची संख्या	--	--	--	--	--	--	
	बैलगाडयांची संख्या	--	--	--	--	--	--	0
	क) इतर साधनांनी पुरवठा होणा-या				--			
	गावांची संख्या	--	--	--	--	--	--	0
	गावांतील वाडया/वस्त्यांची संख्या	--	--	--	--	--	--	
	साधने संख्या	--	--	--	--	--	--	--

आधार - कार्यकारी अभियंता, ग्रामीण पाणीपुरवठा, जिल्हा परिषद, अमरावती

**तक्ता क्र. 7.10**  
**अनुसूचित जाती व नवबौद्ध वेयाक्तिक नळजोडणी**

जिल्हा : अमरावती

संदर्भ : 2014-15

अ.क्र.	तालुका	ग्रामिण भाग	
		लाभार्थी (संख्या)	खर्च (लाखात)
1	2	3	4
1	धारणी	0	0
2	चिखलदरा	0	0
3	अंजनगाव सु.	0	0
4	अचलपूर	224	8.69
5	चांदूरबाजार	85	3.29
6	मोशी	0	0
7	वरुड	0	0
8	तिवसा	141	5.47
9	अमरावती	0	0
10	भातकुली	0	0
11	दर्यापूर	0	0
12	नांदगाव खं.	144	10.94
13	चांदूररेल्वे	0	0
14	धामणगाव रेल्वे	0	0

आधार : कार्यकारी अभियंता, ग्रामिण पाणी पुरवठा विभाग, जिल्हापरिषद, अमरावती

**तक्ता क्र. 7.11**  
**ग्रामीण भागात शौचायलयाची सुविधा असणाऱ्या कुटूंबांची संख्या**

जिल्हा :- अमरावती							संदर्भ वर्ष -2014-15			
अ. क्र.	तालुका	दारिद्र्य रेषेखालील				दारिद्र्य रेषेवरील				
		एकूण कुटूंबे	शौचलये असलेली	शौचलये नसलेली	शौचलये नसलेल्या कुटूंबांची टक्केवारी	एकूण कुटूंबे	शौचलये असलेली	शौचलये नसलेली	शौचलये नसलेल्या कुटूंबांची टक्केवारी	
(1)	(2)	(3)	(4)	(5)	(6)	(7)	(8)	(9)	(10)	
1	धारणी	20259	5494	14765	72.88	12941	2561	10380	80.21	
2	चिखलदरा	14427	5903	8524	59.08	6516	990	5526	84.81	
3	अंजनगाव सु	9482	6394	3088	32.57	9900	6343	3557	35.93	
4	अचलपूर	13027	9709	3318	25.47	19682	12866	6816	34.63	
5	चांदूरबाजार	15234	11828	3406	22.36	24049	17449	6600	27.44	
6	मोशी	12065	8079	3986	33.04	19081	11439	7642	40.05	
7	वरुड	14120	8499	5621	39.81	23192	13222	9970	42.99	
8	तिवसा	7714	4952	2762	35.81	14307	10061	4246	29.68	
9	अमरावती	12552	6915	5637	44.91	17331	10609	6722	38.79	
10	भातकुली	8653	5520	3133	36.21	14012	8305	5707	40.73	
11	दर्यापूर	14593	9032	5561	38.11	17506	9915	7591	43.36	
12	नांदगाव खं.	10521	5910	4611	43.83	15642	8409	7233	46.24	
13	चांदूर रेल्वे	6410	4580	1830	28.55	9278	6785	2493	26.87	
14	धामणगाव रे.	9777	6234	3543	36.24	14842	9325	5517	37.17	
<b>जिल्हा एकूण</b>		<b>168834</b>	<b>99049</b>	<b>69785</b>	<b>41.33</b>	<b>218279</b>	<b>128279</b>	<b>90000</b>	<b>41.23</b>	

आधार - उपमुख्य कार्यकारी अधिकारी, (पं.), जि.प. अमरावती

# शालेय शिक्षण विभाग

तक्ता क्र. 8.1  
जिल्ह्यातील प्राथमिक शाळांबाबतची माहिती

संदर्भ वर्ष : 2014-15

जिल्हा - अमरावती		संदर्भ वर्ष : 2014-15										
अ. क्र.	तालुका	बाब	शासकीय शाळा					स्थानिक स्वराज्य संस्थांच्या शाळा				
			संख्या	शिक्षक संख्या	विद्यार्थ्यांची संख्या		स्वच्छता गृहांची सुविधा असलेल्या शाळा	संख्या	शिक्षक संख्या	विद्यार्थ्यांची संख्या		स्वच्छता गृहांची सुविधा असलेल्या शाळा
					मुले	मुली				मुले	मुली	
(1)	(2)	(3)	(4)	(5)	(6)	(7)	(8)	(9)	(10)	(11)	(12)	(13)
1	धारणी	एकूण पैकी मुलींकरिता	8	39	894	792	8	171	920	12986	12862	171
2	चिखलदरा	एकूण पैकी मुलींकरिता	8	53	824	1045	8	171	575	5621	5582	171
3	अंजनगाव सु	एकूण पैकी मुलींकरिता	1	3	0	83	1	99	372	4259	4180	99
4	अचलपूर	एकूण पैकी मुलींकरिता	1	4	0	90	1	157	670	7536	7779	157
5	चांदूरबाजार	एकूण पैकी मुलींकरिता	0	0	0	0	0	127	478	5769	5632	127
6	मोर्शी	एकूण पैकी मुलींकरिता	1	7	72	86	1	114	510	6223	6015	114
7	वरुड	एकूण पैकी मुलींकरिता	3	17	236	117	3	119	542	6035	5941	119
8	तिवसा	एकूण पैकी मुलींकरिता	0	0	0	0	0	76	310	3211	3130	76
9	अमरावती	एकूण पैकी मुलींकरिता	5	32	574	278	5	177	855	10527	10524	177
10	भातकुली	एकूण पैकी मुलींकरिता	0	0	0	0	0	112	391	3592	3540	112
11	दर्यापूर	एकूण पैकी मुलींकरिता	2	10	167	30	2	146	483	5063	4675	146
12	नांदगाव खं	एकूण पैकी मुलींकरिता	0	0	0	0	0	126	492	4865	4717	126
13	चांदूररेल्वे	एकूण पैकी मुलींकरिता	2	10	159	76	2	74	284	3239	3004	74
14	धामणगाव रे	एकूण पैकी मुलींकरिता	1	4	0	86	1	90	350	3902	3724	90
जिल्हा एकूण		एकूण	32	179	2926	2683	32	1759	7232	82828	81305	1759
		पैकी मुलींकरिता	0	0	0	0	0	0	0	0	0	0

पुढे चालू

तक्ता क्र. 8.1  
जिल्ह्यातील प्राथमिक शाळांबाबतची माहिती

जिल्हा :- अमरावती

संदर्भ वर्ष : 2014-15

अ.क्र.	तालुका	बाब	खाजगी अनुदानित शाळा					खाजगी विना अनुदानित शाळा				
			संख्या	शिक्षक संख्या	विद्यार्थ्यांची संख्या		स्वच्छता गृहांची सुविधा असलेल्या शाळा	संख्या	शिक्षक संख्या	विद्यार्थ्यांची संख्या		स्वच्छता गृहांची सुविधा असलेल्या शाळा
					मुले	मुली				मुले	मुली	
(1)	(2)	(3)	(14)	(15)	(16)	(17)	(18)	(19)	(20)	(21)	(22)	(23)
1	धारणी	एकूण पैकी मुलीकरिता	15	98	2312	1955	15	3	30	907	663	3
2	चिखलदरा	एकूण पैकी मुलीकरिता	16	82	1838	1496	16	5	16	398	362	5
3	अंजनगाव सु	एकूण पैकी मुलीकरिता	34	208	4434	4100	34	21	107	1807	1234	21
4	अचलपूर	एकूण पैकी मुलीकरिता	53	424	8401	7627	53	24	171	3565	2676	24
5	चांदूरबाजार	एकूण पैकी मुलीकरिता	50	315	5604	5329	50	12	80	1239	952	12
6	मोर्शी	एकूण पैकी मुलीकरिता	32	195	3674	3594	32	10	58	1090	876	10
7	वरुड	एकूण पैकी मुलीकरिता	46	334	6341	5910	46	17	118	1818	1437	17
8	तिवसा	एकूण पैकी मुलीकरिता	20	104	2549	2019	20	10	58	613	499	10
9	अमरावती	एकूण पैकी मुलीकरिता	156	1315	29327	28679	156	118	955	18260	13570	118
10	भातकुली	एकूण पैकी मुलीकरिता	22	112	2258	2054	22	5	32	448	291	5
11	दर्यापूर	एकूण पैकी मुलीकरिता	38	228	4977	4332	38	14	72	1261	914	14
12	नांदगाव खं	एकूण पैकी मुलीकरिता	17	112	2043	1758	17	9	50	746	493	9
13	चांदूर रे	एकूण पैकी मुलीकरिता	19	101	1867	2052	19	4	31	534	403	4
14	धामणगाव रे	एकूण पैकी मुलीकरिता	18	118	2964	2727	18	11	65	1223	684	11
जिल्हा एकूण		एकूण पैकी मुलीकरिता	536	3746	78589	73632	536	263	1843	33909	25054	263
			0	0	0	0	0	0	0	0	0	0

पुढे चालू..

तक्ता क्र. 8.1  
जिल्ह्यातील प्राथमिक शाळांबाबतची माहिती

जिल्हा :- अमरावती

संदर्भ वर्ष : 2014-15

अ.क्र.	तालुका	बाब	एकूण शाळा				
			संख्या	शिक्षकांची संख्या	विद्यार्थ्यांची संख्या		स्वच्छता गृहांची सुविधा असलेल्या शाळा
					मुले	मुली	
(1)	(2)	(3)	(24)	(25)	(26)	(27)	(28)
1	धारणी	एकूण	197	1087	17099	16272	197
		पैकी मुलीकरिता	0	0	0	0	0
2	चिखलदरा	एकूण	200	726	8681	8485	200
		पैकी मुलीकरिता	0	0	0	0	0
3	अंजनगाव सु	एकूण	155	690	10500	9597	155
		पैकी मुलीकरिता	0	0	0	0	0
4	अचलपूर	एकूण	235	1269	19502	18172	235
		पैकी मुलीकरिता	0	0	0	0	0
5	चांदूरबाजार	एकूण	189	873	12612	11913	189
		पैकी मुलीकरिता	0	0	0	0	0
6	मोर्शी	एकूण	157	770	11059	10571	157
		पैकी मुलीकरिता	0	0	0	0	0
7	वरुड	एकूण	185	1011	14430	13405	185
		पैकी मुलीकरिता	0	0	0	0	0
8	तिवसा	एकूण	106	472	6373	5648	106
		पैकी मुलीकरिता	0	0	0	0	0
9	अमरावती	एकूण	456	3157	58688	53051	456
		पैकी मुलीकरिता	0	0	0	0	0
10	भातकुली	एकूण	139	535	6298	5885	139
		पैकी मुलीकरिता	0	0	0	0	0
11	दर्यापूर	एकूण	200	793	11468	9951	200
		पैकी मुलीकरिता	0	0	0	0	0
12	नांदगाव खंडेश्वर	एकूण	152	654	7654	6968	152
		पैकी मुलीकरिता	0	0	0	0	0
13	चांदूर रेल्वे	एकूण	99	426	5799	5535	99
		पैकी मुलीकरिता	0	0	0	0	0
14	धामणगाव रे	एकूण	120	537	8089	7221	120
		पैकी मुलीकरिता	0	0	0	0	0
एकूण जिल्हा	एकूण	एकूण	2590	13000	198252	182674	2590
		पैकी मुलीकरिता	0	0	0	0	0

आधार : शिक्षणाधिकारी (प्राथमिक) अमरावती

टिप : मुलींची शाळा संस्थांबाबत शिक्षणाधिकारी, अमरावती यांचेकडून माहिती अप्राप्त असल्याने आकडेवारी नमूद करण्यात आलेली नाही.

तक्ता क्र. 8.2

जिल्ह्यातील माध्यमिक शाळांबाबतची माहिती

जिल्हा - अमरावती													संदर्भ वर्ष : 2014-15	
अ. क्र.	तालुका	बाब	शासकीय शाळा					स्थानिक स्वराज्य संस्थांच्या शाळा						
			संख्या	शिक्षक संख्या	विद्यार्थ्यांची संख्या		स्वच्छता गृहांची सुविधा असलेल्या शाळा	संख्या	शिक्षक संख्या	विद्यार्थ्यांची संख्या		स्वच्छता गृहांची सुविधा असलेल्या शाळा		
					मुले	मुली				मुले	मुली			
(1)	(2)	(3)	(4)	(5)	(6)	(7)	(8)	(9)	(10)	(11)	(12)	(13)		
1	धारणी	एकूण पैकी मुलींकरिता	7	36	688	564	7	3	30	718	417	3		
2	चिखलदरा	एकूण पैकी मुलींकरिता	7	34	399	479	7	3	17	175	171	3		
3	अंजनगाव सु	एकूण पैकी मुलींकरिता	1	2	7	11	1 0	3	24	516	267	3		
4	अचलपूर	एकूण पैकी मुलींकरिता	1	3	0	69	1	3	42	345	227	3		
5	चांदूरबाजार	एकूण पैकी मुलींकरिता	0	0	0	0	0	2	21	484	463	2		
6	मोर्शी	एकूण पैकी मुलींकरिता	0	0	0	0	0	3	18	260	234	3		
7	वरुड	एकूण पैकी मुलींकरिता	3	15	124	75	3	1	4	25	23	1		
8	तिवसा	एकूण पैकी मुलींकरिता	0	0	0	0	0	0	0	0	0	0		
9	अमरावती	एकूण पैकी मुलींकरिता	4	22	262	89	4	11	71	802	994	11		
10	भातकुली	एकूण पैकी मुलींकरिता	0	0	0	0	0	1	9	66	66	1		
11	दर्यापूर	एकूण पैकी मुलींकरिता	1	3	17	0	1	2	16	180	122	2		
12	नांदगाव खं	एकूण पैकी मुलींकरिता	0	0	0	0	0	2	15	179	180	2		
13	चांदूर रे	एकूण पैकी मुलींकरिता	2	8	117	40	2	2	18	319	233	2		
14	धामणगाव रे	एकूण पैकी मुलींकरिता	1	2	0	55	1	3	17	221	211	3		
	एकूण जिल्हा	एकूण पैकी मुलींकरिता	27 0	125 0	1614 0	1382 0	27 0	39 0	302 0	4290 0	3608 0	39 0		

पुढे चालु..

**तक्ता क्र. 8.2**  
**जिल्ह्यातील माध्यमिक शाळांबाबतची माहिती**

जिल्हा - अमरावती			संदर्भ वर्ष : 2014-15									
अ. क्र.	तालुका	बाब	खाजगी अनुदानित शाळा					खाजगी विना अनुदानित शाळा				
			संख्या	शिक्षक संख्या	विद्यार्थ्यांची संख्या		स्वच्छता गृहांची सुविधा असलेल्या शाळा	संख्या	शिक्षक संख्या	विद्यार्थ्यांची संख्या		स्वच्छता गृहांची सुविधा असलेल्या शाळा
					मुले	मुली				मुले	मुली	
(1)	(2)	(3)	(14)	(15)	(16)	(17)	(18)	(19)	(20)	(21)	(22)	(23)
1	धारणी	एकूण	20	91	1426	1474	20	7	36	331	276	7
		पैकी मुलीकरिता										
2	चिखलदरा	एकूण	18	106	1028	731	18	15	69	865	597	15
		पैकी मुलीकरिता										
3	अंजनगाव सु	एकूण	32	185	2096	2282	32	10	45	490	261	10
		पैकी मुलीकरिता										
4	अचलपूर	एकूण	47	311	3928	3599	47	17	77	682	692	17
		पैकी मुलीकरिता										
5	चांदूरबाजार	एकूण	39	244	2889	2656	39	5	23	254	191	5
		पैकी मुलीकरिता										
6	मोर्शी	एकूण	35	211	2509	2468	35	3	14	130	104	3
		पैकी मुलीकरिता										
7	वरुड	एकूण	47	275	3553	3608	47	5	25	200	193	5
		पैकी मुलीकरिता										
8	तिवसा	एकूण	23	168	1854	1583	23	2	5	27	25	2
		पैकी मुलीकरिता										
9	अमरावती	एकूण	99	869	10937	10582	99	34	236	2742	2013	34
		पैकी मुलीकरिता										
10	भातकुली	एकूण	26	168	1577	1516	26	4	16	117	115	4
		पैकी मुलीकरिता										
11	दर्यापूर	एकूण	44	261	2848	2623	44	8	43	385	204	8
		पैकी मुलीकरिता										
12	नांदगाव खं	एकूण	27	163	1994	1787	27	3	14	134	94	3
		पैकी मुलीकरिता										
13	चांदूर रे	एकूण	19	126	1198	1198	19	1	3	22	16	1
		पैकी मुलीकरिता										
14	धामणगाव रे	एकूण	22	158	1816	1730	22	2	8	47	9	2
		पैकी मुलीकरिता										
एकूण जिल्हा	एकूण	एकूण	498	3336	39653	37837	498	116	614	6426	4790	116
		पैकी मुलीकरिता	0	0	0	0	0	0	0	0	0	0

पुढे चालु..



**तक्ता क्र. 8.2**  
**जिल्ह्यातील माध्यमिक शाळांबाबतची माहिती**

जिल्हा - अमरावती			संदर्भ वर्ष : 2014-15				
अ.क्र.	तालुका	बाब	एकूण शाळा				स्वच्छता गृहांची सुविधा असलेल्या शाळा
			संख्या	शिक्षकांची संख्या	विद्यार्थ्यांची संख्या		
					मुले	मुली	
(1)	(2)	(3)	(24)	(25)	(26)	(27)	(28)
1	धारणी	एकूण	37	193	3163	2731	37
		पैकी मुलीकरिता	0	0	0	0	0
2	चिखलदरा	एकूण	43	226	2467	1978	43
		पैकी मुलीकरिता	0	0	0	0	0
3	अंजनगाव सु	एकूण	46	256	3109	2821	46
		पैकी मुलीकरिता	0	0	0	0	0
4	अचलपूर	एकूण	68	433	4955	4587	68
		पैकी मुलीकरिता	0	0	0	0	0
5	चांदूरबाजार	एकूण	46	288	3627	3310	46
		पैकी मुलीकरिता	0	0	0	0	0
6	मोर्शी	एकूण	41	243	2899	2806	41
		पैकी मुलीकरिता	0	0	0	0	0
7	वरुड	एकूण	56	319	3902	3899	56
		पैकी मुलीकरिता	0	0	0	0	0
8	तिवसा	एकूण	25	173	1881	1608	25
		पैकी मुलीकरिता	0	0	0	0	0
9	अमरावती	एकूण	148	1198	14743	13678	148
		पैकी मुलीकरिता	0	0	0	0	0
10	भातकुली	एकूण	31	193	1760	1697	31
		पैकी मुलीकरिता	0	0	0	0	0
11	दर्यापूर	एकूण	55	323	3430	2949	55
		पैकी मुलीकरिता	0	0	0	0	0
12	नांदगाव खं	एकूण	32	192	2307	2061	32
		पैकी मुलीकरिता	0	0	0	0	0
13	चांदूर रे	एकूण	24	155	1656	1487	24
		पैकी मुलीकरिता	0	0	0	0	0
14	धामणगाव रे	एकूण	28	185	2084	2005	28
		पैकी मुलीकरिता	0	0	0	0	0
	जिल्हा एकूण	एकूण	680	4377	51983	47617	680
		पैकी मुलीकरिता	0	0	0	0	0

आधार : शिक्षणाधिकारी (प्राथमिक) अमरावती

टिप : मुलींची शाळा संस्थांबाबत शिक्षणाधिकारी, अमरावती यांचेकडून माहिती अप्राप्त असल्याने आकडेवारी नमूद करण्यात आलेली नाही.

**तक्ता क्र. 8.3**  
**जिल्ह्यातील उच्च माध्यमिक शाळांबाबतची माहिती**

जिल्हा - अमरावती			संदर्भ वर्ष : 2014-15									
अ.क्र.	तालुका	बाब	शासकीय शाळा					स्थानिक स्वराज्य संस्थांच्या शाळा				
			संख्या	शिक्षक संख्या	विद्यार्थ्यांची संख्या		स्वच्छता गृहांची सुविधा असलेल्या शाळा	संख्या	शिक्षक संख्या	विद्यार्थ्यांची संख्या		स्वच्छता गृहांची सुविधा असलेल्या शाळा
					मुले	मुली				मुले	मुली	
(1)	(2)	(3)	(4)	(5)	(6)	(7)	(8)	(9)	(10)	(11)	(12)	(13)
1	धारणी	एकूण पैकी मुलींकरिता	5	26	705	427	5	2	7	156	210	2
2	चिखलदरा	एकूण पैकी मुलींकरिता	4	22	243	430	4	0	0	0	0	0
3	अंजनगाव सु	एकूण पैकी मुलींकरिता	0	0	0	0	0	0	0	0	0	0
4	अचलपूर	एकूण पैकी मुलींकरिता	0	0	0	0	0	1	10	162	78	1
5	चांदूरबाजार	एकूण पैकी मुलींकरिता	0	0	0	0	0	2	10	267	321	2
6	मोर्शी	एकूण पैकी मुलींकरिता	0	0	0	0	0	1	3	71	130	1
7	वरुड	एकूण पैकी मुलींकरिता	0	0	0	0	0	0	0	0	0	0
8	तिवसा	एकूण पैकी मुलींकरिता	0	0	0	0	0	0	0	0	0	0
9	अमरावती	एकूण पैकी मुलींकरिता	3	22	671	556	3	3	12	320	223	3
10	भातकुली	एकूण पैकी मुलींकरिता	0	0	0	0	0	0	0	0	0	0
11	दर्यापूर	एकूण पैकी मुलींकरिता	0	0	0	0	0	1	6	87	61	1
12	नांदगाव खं	एकूण पैकी मुलींकरिता	0	0	0	0	0	2	2	82	109	2
13	चांदूर रे	एकूण पैकी मुलींकरिता	0	0	0	0	0	1	4	67	101	1
14	धामणगाव रे	एकूण पैकी मुलींकरिता	0	0	0	0	0	2	3	55	109	2
	जिल्हा	एकूण	12	70	1619	1413	12	15	57	1267	1342	15
	एकूण	पैकी मुलींकरिता	0	0	0	0	0	0	0	0	0	0

पुढे चालू..

**तक्ता क्र. 8.3**  
**जिल्ह्यातील उच्च माध्यमिक शाळांबाबतची माहिती**

जिल्हा - अमरावती			संदर्भ वर्ष : 2014-15									
अ.क्र.	तालुका	बाब	खाजगी अनुदानित शाळा					खाजगी विनाअनुदानित शाळा				
			संख्या	शिक्षक संख्या	विद्यार्थ्यांची संख्या		स्वच्छता गृहांची सुविधा असलेल्या शाळा	संख्या	शिक्षक संख्या	विद्यार्थ्यांची संख्या		स्वच्छता गृहांची सुविधा असलेल्या शाळा
					मुले	मुली				मुले	मुली	
(1)	(2)	(3)	(14)	(15)	(16)	(17)	(18)	(19)	(20)	(21)	(22)	(23)
1	धारणी	एकूण	12	52	1145	914	12	0	0	0	0	0
		पैकी मुलीकरिता										
2	चिखलदरा	एकूण	9	32	723	405	9	2	3	138	62	2
		पैकी मुलीकरिता										
3	अंजनगाव सु	एकूण	16	62	1309	1633	16	1	3	18	25	1
		पैकी मुलीकरिता										
4	अचलपूर	एकूण	23	204	3092	3057	23	3	4	314	197	3
		पैकी मुलीकरिता										
5	चांदूरबाजार	एकूण	17	107	1570	2065	17	2	7	61	55	2
		पैकी मुलीकरिता										
6	मोर्शी	एकूण	12	75	1546	1807	12	0	0	0	0	0
		पैकी मुलीकरिता										
7	वरुड	एकूण	16	94	2124	2548	16	1	3	29	33	1
		पैकी मुलीकरिता										
8	तिवसा	एकूण	11	56	892	1139	11	0	0	0	0	0
		पैकी मुलीकरिता										
9	अमरावती	एकूण	63	426	8568	9379	63	9	81	803	745	9
		पैकी मुलीकरिता										
10	भातकुली	एकूण	9	39	591	820	9	0	0	0	0	0
		पैकी मुलीकरिता										
11	दर्यापूर	एकूण	17	56	1910	2079	17	2	1	173	78	2
		पैकी मुलीकरिता										
12	नांदगाव खं	एकूण	13	52	1060	1138	13	2	4	72	68	2
		पैकी मुलीकरिता										
13	चांदूर रे	एकूण	9	49	911	913	9	1	8	198	152	1
		पैकी मुलीकरिता										
14	धामणगाव रे	एकूण	6	65	957	1232	6	1	6	12	10	1
		पैकी मुलीकरिता										
जिल्हा एकूण		एकूण	233	1369	26398	29129	233	24	120	1818	1425	24
		पैकी मुलीकरिता	0	0	0	0	0	0	0	0	0	0

पुढे चालू..

**तक्ता क्र. 8.3**  
**जिल्ह्यातील उच्च माध्यमिक शाळांबाबतची माहिती**

जिल्हा - अमरावती			संदर्भ वर्ष : 2014-15				
अ.क्र.	तालुका	बाब	एकूण शाळा				स्वच्छता गृहांची सुविधा असलेल्या शाळा
			संख्या	शिक्षक संख्या	विद्यार्थ्यांची संख्या		
					मुले	मुली	
(1)	(2)	(3)	(24)	(25)	(26)	(27)	(28)
1	धारणी	एकूण	19	85	2006	1551	19
		पैकी मुलीकरिता	0	0	0	0	0
2	चिखलदरा	एकूण	15	57	1104	897	15
		पैकी मुलीकरिता	0	0	0	0	0
3	अंजनगाव सु	एकूण	17	65	1327	1658	17
		पैकी मुलीकरिता	0	0	0	0	0
4	अचलपूर	एकूण	27	218	3568	3332	27
		पैकी मुलीकरिता	0	0	0	0	0
5	चांदूरबाजार	एकूण	21	124	1898	2441	21
		पैकी मुलीकरिता	0	0	0	0	0
6	मोर्शी	एकूण	13	78	1617	1937	13
		पैकी मुलीकरिता	0	0	0	0	0
7	वरुड	एकूण	17	97	2153	2581	17
		पैकी मुलीकरिता	0	0	0	0	0
8	तिवसा	एकूण	11	56	892	1139	11
		पैकी मुलीकरिता	0	0	0	0	0
9	अमरावती	एकूण	78	541	10362	10903	78
		पैकी मुलीकरिता	0	0	0	0	0
10	भातकुली	एकूण	9	39	591	820	9
		पैकी मुलीकरिता	0	0	0	0	0
11	दर्यापूर	एकूण	20	63	2170	2218	20
		पैकी मुलीकरिता	0	0	0	0	0
12	नांदगाव खं	एकूण	17	58	1214	1315	17
		पैकी मुलीकरिता	0	0	0	0	0
13	चांदूर रे	एकूण	11	61	1176	1166	11
		पैकी मुलीकरिता	0	0	0	0	0
14	धामणगाव रे	एकूण	9	74	1024	1351	9
		पैकी मुलीकरिता	0	0	0	0	0
	जिल्हा एकूण	एकूण	284	1616	31102	33309	284
		पैकी मुलीकरिता	0	0	0	0	0

आधार : शिक्षणाधिकारी (प्राथमिक / माध्यमिक) अमरावती

टिप : मुलींची शाळा संस्थांबाबत शिक्षणाधिकारी, अमरावती यांचेकडून माहिती अप्राप्त असल्याने आकडेवारी नमूद करण्यात आलेली नाही.

**तक्ता क्र. 8.4**  
**शैक्षणिक संस्थांतील अनुसूचित जातीच्या विद्यार्थ्यांची संख्या**

जिल्हा - अमरावती								संदर्भ वर्ष : 2014-15				
अ. क्र.	तालुका	बाब	प्राथमिक विद्यार्थी					माध्यमिक विद्यार्थी				
			शासकीय	स्थानिक संस्था	अनुदानित	विना अनुदानित	एकूण	शासकीय	स्थानिक संस्था	अनुदानित	विना अनुदानित	एकूण
(1)	(2)	(3)	(4)	(5)	(6)	(7)	(8)	(9)	(10)	(11)	(12)	(13)
1	धारणी	एकूण	2	819	209	161	1191	20	90	172	40	322
		पैकी मुली	2	412	115	74	603	8	26	87	14	135
2	चिखलदरा	एकूण	21	662	211	41	935	9	38	158	176	381
		पैकी मुली	12	320	94	20	446	5	15	61	45	126
3	अंजनगाव सु	एकूण	60	1841	1605	328	3834	0	96	1011	185	1292
		पैकी मुली	60	953	764	129	1906	0	47	510	62	619
4	अचलपूर	एकूण	68	2539	2717	773	6097	55	59	1487	193	1794
		पैकी मुली	68	1297	1247	330	2942	0	14	722	101	837
5	चांदूरबाजार	एकूण	0	2140	2240	231	4611	0	144	1189	83	1416
		पैकी मुली	0	1064	1121	99	2284	0	67	595	33	695
6	मोर्शी	एकूण	0	2100	1164	188	3452	0	62	936	25	1023
		पैकी मुली	0	1003	616	85	1704	0	23	456	9	488
7	वरुड	एकूण	76	1831	1733	383	4023	44	5	1111	65	1225
		पैकी मुली	0	916	885	182	1983	0	3	567	28	598
8	तिवसा	एकूण	0	1158	727	145	2030	0	0	658	7	665
		पैकी मुली	0	564	316	62	942	0	0	304	5	309
9	अमरावती	एकूण	97	5072	11340	4781	21290	115	436	4936	459	5946
		पैकी मुली	32	2590	5548	1980	10150	24	286	2379	171	2860
10	भातकुली	एकूण	0	1801	962	101	2864	0	51	776	45	872
		पैकी मुली	0	867	485	43	1395	0	27	410	14	451
11	दर्यापूर	एकूण	100	3066	2291	399	5856	10	45	1569	194	1818
		पैकी मुली	0	1506	1021	172	2699	0	20	733	68	821
12	नांदगाव खं	एकूण	0	2303	894	172	3369	0	108	1019	54	1181
		पैकी मुली	0	1102	431	63	1596	0	55	496	24	575
13	चांदूर रे	एकूण	66	1337	736	122	2261	45	144	509	4	702
		पैकी मुली	0	650	366	56	1072	1	68	234	3	306
14	धामणगाव रे	एकूण	66	1426	889	227	2608	40	77	624	12	753
		पैकी मुली	66	673	442	82	1263	40	30	304	2	376
जिल्हा एकूण		एकूण	556	28095	27718	8052	64421	338	1355	16155	1542	19390
		पैकी मुली	240	13917	13451	3377	30985	78	681	7858	579	9196

पृष्ठे चालू...

**तक्ता क्र. 8.4**  
**शैक्षणिक संस्थांतील अनुसूचित जातीच्या विद्यार्थ्यांची संख्या**

जिल्हा - अमरावती										संदर्भ वर्ष : 2014-15			
अ. क्र.	तालुका	बाब	उच्च माध्यमिक विद्यार्थी					महाविद्यालयातील विद्यार्थी					एकूण विद्यार्थी संख्या
			शासकीय	स्थानिक संस्था	खाजगी		एकूण	शासकीय	स्थानिक संस्था	खाजगी		एकूण	
					अनुदानित	विना अनुदानित				अनुदानित	विना अनुदानित		
(1)	(2)	(3)	(14)	(15)	(16)	(17)	(18)	(19)	(20)	(21)	(22)	(23)	(24)
1	धारणी	एकूण	39	52	114	0	205	ऊ.ना.	ऊ.ना.	ऊ.ना.	ऊ.ना.	102	1820
		पैकी मुली	15	26	55	0	96	ऊ.ना.	ऊ.ना.	ऊ.ना.	ऊ.ना.	41	875
2	चिखलदरा	एकूण	76	0	193	23	292	ऊ.ना.	ऊ.ना.	ऊ.ना.	ऊ.ना.	68	1676
		पैकी मुली	39	0	71	6	116	ऊ.ना.	ऊ.ना.	ऊ.ना.	ऊ.ना.	22	710
3	अंजनगाव सु	एकूण	0	0	687	19	706	ऊ.ना.	ऊ.ना.	ऊ.ना.	ऊ.ना.	315	6147
		पैकी मुली	0	0	372	12	384	ऊ.ना.	ऊ.ना.	ऊ.ना.	ऊ.ना.	164	3073
4	अचलपूर	एकूण	0	42	1259	94	1395	ऊ.ना.	ऊ.ना.	ऊ.ना.	ऊ.ना.	625	9911
		पैकी मुली	0	14	621	23	658	ऊ.ना.	ऊ.ना.	ऊ.ना.	ऊ.ना.	356	4793
5	चांदूरबाजार	एकूण	0	28	771	34	833	ऊ.ना.	ऊ.ना.	ऊ.ना.	ऊ.ना.	633	7493
		पैकी मुली	0	10	429	12	451	ऊ.ना.	ऊ.ना.	ऊ.ना.	ऊ.ना.	345	3775
6	मोर्शी	एकूण	0	0	575	0	575	ऊ.ना.	ऊ.ना.	ऊ.ना.	ऊ.ना.	243	5293
		पैकी मुली	0	0	303	0	303	ऊ.ना.	ऊ.ना.	ऊ.ना.	ऊ.ना.	156	2651
7	वरुड	एकूण	0	0	720	17	737	ऊ.ना.	ऊ.ना.	ऊ.ना.	ऊ.ना.	547	6532
		पैकी मुली	0	0	401	7	408	ऊ.ना.	ऊ.ना.	ऊ.ना.	ऊ.ना.	320	3309
8	तिवसा	एकूण	0	0	408	0	408	ऊ.ना.	ऊ.ना.	ऊ.ना.	ऊ.ना.	275	3378
		पैकी मुली	0	0	224	0	224	ऊ.ना.	ऊ.ना.	ऊ.ना.	ऊ.ना.	141	1616
9	अमरावती	एकूण	460	60	3933	255	4708	ऊ.ना.	ऊ.ना.	ऊ.ना.	ऊ.ना.	7507	39451
		पैकी मुली	215	30	2091	126	2462	ऊ.ना.	ऊ.ना.	ऊ.ना.	ऊ.ना.	3849	19321
10	भातकुली	एकूण	0	0	388	0	388	ऊ.ना.	ऊ.ना.	ऊ.ना.	ऊ.ना.	137	4261
		पैकी मुली	0	0	222	0	222	ऊ.ना.	ऊ.ना.	ऊ.ना.	ऊ.ना.	71	2139
11	दर्यापूर	एकूण	0	0	1259	40	1299	ऊ.ना.	ऊ.ना.	ऊ.ना.	ऊ.ना.	1030	10003
		पैकी मुली	0	0	622	15	637	ऊ.ना.	ऊ.ना.	ऊ.ना.	ऊ.ना.	509	4666
12	नांदगाव खं	एकूण	0	46	598	25	669	ऊ.ना.	ऊ.ना.	ऊ.ना.	ऊ.ना.	197	5416
		पैकी मुली	0	31	291	13	335	ऊ.ना.	ऊ.ना.	ऊ.ना.	ऊ.ना.	107	2613
13	चांदूर रे	एकूण	0	37	376	88	501	ऊ.ना.	ऊ.ना.	ऊ.ना.	ऊ.ना.	380	3844
		पैकी मुली	0	24	173	38	235	ऊ.ना.	ऊ.ना.	ऊ.ना.	ऊ.ना.	211	1824
14	धामणगाव रे	एकूण	0	22	366	3	391	ऊ.ना.	ऊ.ना.	ऊ.ना.	ऊ.ना.	356	4108
		पैकी मुली	0	12	203	2	217	ऊ.ना.	ऊ.ना.	ऊ.ना.	ऊ.ना.	189	2045
जिल्हा एकूण		एकूण	575	287	11647	598	13107	ऊ.ना.	ऊ.ना.	ऊ.ना.	ऊ.ना.	12415	109333
		पैकी मुली	269	147	6078	254	6748	ऊ.ना.	ऊ.ना.	ऊ.ना.	ऊ.ना.	6481	53410

आधार : 1) शिक्षणाधिकारी (प्राथमिक) जि.प. अमरावती, 2) अमरावती विद्यापीठ, अमरावती

टिप : विद्यापीठ कडून रकाना.क्र.19,20,21,22 ची स्वतंत्र आकडेवारी उपलब्ध न झाल्याने निरंक आकडेवारी नमुद करण्यात आली.

तक्ता क्र. 8.5

शैक्षणिक संस्थांतील अनुसूचित जमातीच्या विद्यार्थ्यांची संख्या

जिल्हा - अमरावती			संदर्भ वर्ष : 2014-15									
अ. क्र.	तालुका	बाब	प्राथमिक विद्यार्थी					माध्यमिक विद्यार्थी				
			शासकीय	स्थानिक संस्था	अनुदानित	विना अनुदानित	एकूण	शासकीय	स्थानिक संस्था	अनुदानित	विना अनुदानित	एकूण
(1)	(2)	(3)	(4)	(5)	(6)	(7)	(8)	(9)	(10)	(11)	(12)	(13)
1	धारणी	एकूण	1664	21680	3453	416	27213	1180	754	2282	284	4500
		पैकी मुली	777	10744	1570	192	13283	534	285	1166	135	2120
2	चिखलदरा	एकूण	1810	9020	2682	534	14046	815	228	1207	975	3225
		पैकी मुली	1015	4498	1238	260	7011	447	112	529	467	1555
3	अंजनगाव सु	एकूण	8	328	808	58	1202	0	23	313	55	391
		पैकी मुली	8	162	311	18	499	0	5	132	28	165
4	अचलपूर	एकूण	18	2757	2890	409	6074	12	69	1093	110	1284
		पैकी मुली	18	1347	1450	196	3011	12	16	482	64	574
5	चांदूरबाजार	एकूण	0	1352	1921	33	3306	0	12	603	10	625
		पैकी मुली	0	659	887	10	1556	0	2	253	4	259
6	मोशी	एकूण	158	2012	1215	54	3439	0	20	464	32	516
		पैकी मुली	86	985	607	26	1704	0	0	227	19	246
7	वरुड	एकूण	269	3130	2189	156	5744	154	18	1146	63	1381
		पैकी मुली	117	1550	1087	65	2819	75	7	614	31	727
8	तिवसा	एकूण	0	387	312	13	712	0	0	207	0	207
		पैकी मुली	0	194	122	6	322	0	0	82	0	82
9	अमरावती	एकूण	413	1444	2878	753	5488	84	104	1068	101	1357
		पैकी मुली	170	729	1319	341	2559	23	39	497	47	606
10	भातकुली	एकूण	0	326	533	18	877	0	26	254	7	287
		पैकी मुली	0	184	197	5	386	0	12	118	3	133
11	दर्यापूर	एकूण	76	588	543	96	1303	3	32	286	46	367
		पैकी मुली	30	299	236	24	589	0	13	127	14	154
12	नांदगाव खं	एकूण	0	604	484	24	1112	0	28	237	0	265
		पैकी मुली	0	295	226	7	528	0	10	103	0	113
13	चांदूर रे	एकूण	134	356	263	30	783	62	13	139	1	215
		पैकी मुली	60	177	138	11	386	20	2	70	0	92
14	धामणगाव रे	एकूण	13	910	411	95	1429	7	31	281	1	320
		पैकी मुली	13	456	203	28	700	7	14	148	1	170
जिल्हा एकूण		एकूण	4563	44894	20582	2689	72728	2317	1358	9580	1685	14940
		पैकी मुली	2294	22279	9591	1189	35353	1118	517	4548	813	6996

पुढे चालू..

तक्ता क्र. 8.5

शैक्षणिक संस्थांतील अनुसूचित जमातीच्या विद्यार्थ्यांची संख्या

जिल्हा - अमरावती												संदर्भ वर्ष : 2014-15	
अ. क्र.	तालुका	बाब	उच्च माध्यमिक विद्यार्थी					महाविद्यालयातील विद्यार्थी					एकूण विद्यार्थी संख्या
			शासकीय	स्थानिक संस्था	खाजगी		एकूण	शासकीय	स्थानिक संस्था	खाजगी		एकूण	
					अनुदानित	विना अनुदानित				अनुदानित	विना अनुदानित		
(1)	(2)	(3)	(14)	(15)	(16)	(17)	(18)	(19)	(20)	(21)	(22)	(23)	(24)
1	धारणी	एकूण	952	135	1197	0	2284	ऊ.ना.	ऊ.ना.	ऊ.ना.	ऊ.ना.	291	34288
		पैकी मुली	366	85	523	0	974	ऊ.ना.	ऊ.ना.	ऊ.ना.	ऊ.ना.	100	16477
2	चिखलदरा	एकूण	560	0	496	77	1133	ऊ.ना.	ऊ.ना.	ऊ.ना.	ऊ.ना.	177	18581
		पैकी मुली	373	0	170	26	569	ऊ.ना.	ऊ.ना.	ऊ.ना.	ऊ.ना.	38	9173
3	अंजनगाव सु	एकूण	0	0	108	1	109	ऊ.ना.	ऊ.ना.	ऊ.ना.	ऊ.ना.	36	1738
		पैकी मुली	0	0	57	0	57	ऊ.ना.	ऊ.ना.	ऊ.ना.	ऊ.ना.	19	740
4	अचलपूर	एकूण	0	22	669	59	750	ऊ.ना.	ऊ.ना.	ऊ.ना.	ऊ.ना.	320	8428
		पैकी मुली	0	4	318	28	350	ऊ.ना.	ऊ.ना.	ऊ.ना.	ऊ.ना.	140	4075
5	चांदूरबाजार	एकूण	0	4	293	0	297	ऊ.ना.	ऊ.ना.	ऊ.ना.	ऊ.ना.	70	4298
		पैकी मुली	0	2	148	0	150	ऊ.ना.	ऊ.ना.	ऊ.ना.	ऊ.ना.	38	2003
6	मोर्शी	एकूण	0	0	282	0	282	ऊ.ना.	ऊ.ना.	ऊ.ना.	ऊ.ना.	108	4345
		पैकी मुली	0	0	153	0	153	ऊ.ना.	ऊ.ना.	ऊ.ना.	ऊ.ना.	58	2161
7	वरुड	एकूण	0	0	448	12	460	ऊ.ना.	ऊ.ना.	ऊ.ना.	ऊ.ना.	271	7856
		पैकी मुली	0	0	231	9	240	ऊ.ना.	ऊ.ना.	ऊ.ना.	ऊ.ना.	145	3931
8	तिवसा	एकूण	0	0	58	0	58	ऊ.ना.	ऊ.ना.	ऊ.ना.	ऊ.ना.	41	1018
		पैकी मुली	0	0	29	0	29	ऊ.ना.	ऊ.ना.	ऊ.ना.	ऊ.ना.	22	455
9	अमरावती	एकूण	60	9	983	15	1067	ऊ.ना.	ऊ.ना.	ऊ.ना.	ऊ.ना.	1774	9686
		पैकी मुली	31	5	449	8	493	ऊ.ना.	ऊ.ना.	ऊ.ना.	ऊ.ना.	683	4341
10	भातकुली	एकूण	0	0	52	0	52	ऊ.ना.	ऊ.ना.	ऊ.ना.	ऊ.ना.	17	1233
		पैकी मुली	0	0	24	0	24	ऊ.ना.	ऊ.ना.	ऊ.ना.	ऊ.ना.	8	551
11	दर्यापूर	एकूण	0	0	128	11	139	ऊ.ना.	ऊ.ना.	ऊ.ना.	ऊ.ना.	92	1901
		पैकी मुली	0	0	67	2	69	ऊ.ना.	ऊ.ना.	ऊ.ना.	ऊ.ना.	49	861
12	नांदगाव खं	एकूण	0	4	90	0	94	ऊ.ना.	ऊ.ना.	ऊ.ना.	ऊ.ना.	16	1487
		पैकी मुली	0	2	44	0	46	ऊ.ना.	ऊ.ना.	ऊ.ना.	ऊ.ना.	6	693
13	चांदूर रे	एकूण	0	7	103	7	117	ऊ.ना.	ऊ.ना.	ऊ.ना.	ऊ.ना.	63	1178
		पैकी मुली	0	4	64	4	72	ऊ.ना.	ऊ.ना.	ऊ.ना.	ऊ.ना.	43	593
14	धामणगाव रे	एकूण	0	10	150	0	160	ऊ.ना.	ऊ.ना.	ऊ.ना.	ऊ.ना.	90	1999
		पैकी मुली	0	9	89	0	98	ऊ.ना.	ऊ.ना.	ऊ.ना.	ऊ.ना.	55	1023
जिल्हा		एकूण	1572	191	5057	182	7002	ऊ.ना.	ऊ.ना.	ऊ.ना.	ऊ.ना.	3366	98036
एकूण		पैकी मुली	770	111	2366	77	3324	ऊ.ना.	ऊ.ना.	ऊ.ना.	ऊ.ना.	1404	47077

आधार : 1) शिक्षणाधिकारी (प्राथमिक) जि.प.अमरावती, 2) अमरावती विद्यापीठ, अमरावती.

टिप : विद्यापीठ कडून रकाना.क्र.19,20,21,22 ची स्वतंत्र आकडेवारी उपलब्ध न झाल्याने एकूणची आकडेवारी नमुद करण्यात आली.



तक्ता क्र. 8.6

शैक्षणिक संस्थांतील अल्पसंख्यांक विद्यार्थ्यांची संख्या

जिल्हा - अमरावती											संदर्भ वर्ष : 2014-15	
अ. क्र.	तालुका	बाब	प्राथमिक विद्यार्थी					माध्यमिक विद्यार्थी				
			शासकीय	स्थानिक संस्था	खाजगी		एकूण	शासकीय	स्थानिक संस्था	खाजगी		एकूण
					अनुदानित	विना अनुदानित				अनुदानित	विना अनुदानित	
(1)	(2)	(3)	(4)	(5)	(6)	(7)	(8)	(9)	(10)	(11)	(12)	(13)
1	धारणी	एकूण	0	1425	281	219	1925	4	142	129	114	389
		पैकी मुली	0	741	128	98	967	0	58	59	64	181
2	चिखलदरा	एकूण	4	115	93	38	250	0	9	56	33	98
		पैकी मुली	0	63	32	14	109	0	4	18	8	30
3	अंजनगाव सु	एकूण	60	4596	1625	668	6949	0	539	997	380	1916
		पैकी मुली	60	2182	942	263	3447	0	168	578	129	875
4	अचलपूर	एकूण	0	6959	4380	1305	12644	0	401	1926	573	2900
		पैकी मुली	0	3528	2052	499	6079	0	176	957	305	1438
5	चांदूरबाजार	एकूण	0	5307	2154	352	7813	0	574	1368	283	2225
		पैकी मुली	0	2616	1023	127	3766	0	281	657	123	1061
6	मोर्शी	एकूण	0	4022	1517	238	5777	0	313	1060	104	1477
		पैकी मुली	0	1965	765	91	2821	0	170	473	45	688
7	वरुड	एकूण	49	2790	2005	603	5447	31	6	1377	60	1474
		पैकी मुली	0	1410	961	254	2625	0	4	693	17	714
8	तिवसा	एकूण	0	1547	722	217	2486	0	0	619	9	628
		पैकी मुली	0	734	312	90	1136	0	0	305	4	309
9	अमरावती	एकूण	193	9560	23618	6815	40186	22	825	6275	1013	8135
		पैकी मुली	26	4803	12003	2948	19780	0	409	3118	443	3970
10	भातकुली	एकूण	0	3052	923	138	4113	0	8	757	140	905
		पैकी मुली	0	1425	403	52	1880	0	6	358	87	451
11	दर्यापूर	एकूण	100	5088	2346	452	7986	10	233	1740	289	2272
		पैकी मुली	0	2379	1174	160	3713	0	90	872	126	1088
12	नांदगाव खं	एकूण	0	2893	863	303	4059	0	51	967	171	1189
		पैकी मुली	0	1422	402	127	1951	0	28	462	83	573
13	चांदूर रे	एकूण	10	1686	609	154	2459	9	169	359	10	547
		पैकी मुली	0	845	286	65	1196	0	86	151	5	242
14	धामणगाव रे	एकूण	20	1525	634	313	2492	7	148	385	15	555
		पैकी मुली	20	769	315	109	1213	0	91	137	2	230
जिल्हा एकूण		एकूण	436	50565	41770	11815	104586	83	3418	18015	3194	24710
		पैकी मुली	106	24882	20798	4897	50683	0	1571	8838	1441	11850

पुढे चालू..

तक्ता क्र. 8.6

शैक्षणिक संस्थांतील अल्पसंख्यांक विद्यार्थ्यांची संख्या

जिल्हा - अमरावती												संदर्भ वर्ष : 2014-15	
अ. क्र.	तालुका	बाब	उच्च माध्यमिक विद्यार्थी					महाविद्यालयातील विद्यार्थी					एकूण विद्यार्थी संख्या
			शासकीय	स्थानिक संस्था	खाजगी		एकूण	शासकीय	स्थानिक संस्था	खाजगी		एकूण	
					अनुदानित	विना अनुदानित				अनुदानित	विना अनुदानित		
(1)	(2)	(3)	(14)	(15)	(16)	(17)	(18)	(19)	(20)	(21)	(22)	(23)	(24)
1	धारणी	एकूण	19	27	19	0	65	ऊ.ना.	ऊ.ना.	ऊ.ना.	ऊ.ना.	0	2379
		पैकी मुली	2	16	7	0	25	ऊ.ना.	ऊ.ना.	ऊ.ना.	ऊ.ना.	0	1173
2	चिखलदरा	एकूण	3	0	15	0	18	ऊ.ना.	ऊ.ना.	ऊ.ना.	ऊ.ना.	0	366
		पैकी मुली	0	0	4	0	4	ऊ.ना.	ऊ.ना.	ऊ.ना.	ऊ.ना.	0	143
3	अंजनगाव सु	एकूण	0	0	785	0	785	ऊ.ना.	ऊ.ना.	ऊ.ना.	ऊ.ना.	0	9650
		पैकी मुली	0	0	411	0	411	ऊ.ना.	ऊ.ना.	ऊ.ना.	ऊ.ना.	0	4733
4	अचलपूर	एकूण	0	42	1047	191	1280	ऊ.ना.	ऊ.ना.	ऊ.ना.	ऊ.ना.	0	16824
		पैकी मुली	0	10	555	106	671	ऊ.ना.	ऊ.ना.	ऊ.ना.	ऊ.ना.	0	8188
5	चांदूरबाजार	एकूण	0	388	671	33	1092	ऊ.ना.	ऊ.ना.	ऊ.ना.	ऊ.ना.	0	11130
		पैकी मुली	0	203	346	11	560	ऊ.ना.	ऊ.ना.	ऊ.ना.	ऊ.ना.	0	5387
6	मोर्शी	एकूण	0	201	336	0	537	ऊ.ना.	ऊ.ना.	ऊ.ना.	ऊ.ना.	0	7791
		पैकी मुली	0	130	177	0	307	ऊ.ना.	ऊ.ना.	ऊ.ना.	ऊ.ना.	0	3816
7	वरुड	एकूण	0	0	788	13	801	ऊ.ना.	ऊ.ना.	ऊ.ना.	ऊ.ना.	0	7722
		पैकी मुली	0	0	448	6	454	ऊ.ना.	ऊ.ना.	ऊ.ना.	ऊ.ना.	0	3793
8	तिवसा	एकूण	0	0	262	0	262	ऊ.ना.	ऊ.ना.	ऊ.ना.	ऊ.ना.	0	3376
		पैकी मुली	0	0	179	0	179	ऊ.ना.	ऊ.ना.	ऊ.ना.	ऊ.ना.	0	1624
9	अमरावती	एकूण	13	435	3097	310	3855	ऊ.ना.	ऊ.ना.	ऊ.ना.	ऊ.ना.	0	52176
		पैकी मुली	0	188	1575	161	1924	ऊ.ना.	ऊ.ना.	ऊ.ना.	ऊ.ना.	0	25674
10	भातकुली	एकूण	0	0	249	0	249	ऊ.ना.	ऊ.ना.	ऊ.ना.	ऊ.ना.	0	5267
		पैकी मुली	0	0	131	0	131	ऊ.ना.	ऊ.ना.	ऊ.ना.	ऊ.ना.	0	2462
11	दर्यापूर	एकूण	0	148	670	171	989	ऊ.ना.	ऊ.ना.	ऊ.ना.	ऊ.ना.	0	11247
		पैकी मुली	0	61	374	53	488	ऊ.ना.	ऊ.ना.	ऊ.ना.	ऊ.ना.	0	5289
12	नांदगाव खं	एकूण	0	23	327	97	447	ऊ.ना.	ऊ.ना.	ऊ.ना.	ऊ.ना.	0	5695
		पैकी मुली	0	17	143	47	207	ऊ.ना.	ऊ.ना.	ऊ.ना.	ऊ.ना.	0	2731
13	चांदूर रे	एकूण	0	13	213	15	241	ऊ.ना.	ऊ.ना.	ऊ.ना.	ऊ.ना.	0	3247
		पैकी मुली	0	8	122	6	136	ऊ.ना.	ऊ.ना.	ऊ.ना.	ऊ.ना.	0	1574
14	धामणगाव रे	एकूण	0	56	102	2	160	ऊ.ना.	ऊ.ना.	ऊ.ना.	ऊ.ना.	0	3207
		पैकी मुली	0	32	46	1	79	ऊ.ना.	ऊ.ना.	ऊ.ना.	ऊ.ना.	0	1522
जिल्हा एकूण	जिल्हा एकूण	एकूण	35	1333	8581	832	10781	ऊ.ना.	ऊ.ना.	ऊ.ना.	ऊ.ना.	0	140077
		पैकी मुली	2	665	4518	391	5576	ऊ.ना.	ऊ.ना.	ऊ.ना.	ऊ.ना.	0	68109

आधार : : शिक्षणाधिकारी (प्राथमिक) जि.प.अमरावती

टिप : विद्यापीठ कडून रकाना.क्र.19,20,21,22,23 ची आकडेवारी उपलब्ध न झाल्याने आकडेवारी निरंक आहे.

तक्ता क्र. 8.7  
साक्षरतेचे प्रमाण

जिल्हा - अमरावती						संदर्भ वर्ष- 2011 जनगणना					
अ. क्र.	तालुके	ग्रामीण / नागरी	साक्षरता (टक्केवारी)								
			एकूण	पुरुष	स्त्रिया	अनुसूचित जाती			अनुसूचित जमाती		
						एकूण	पुरुष	स्त्रिया	एकूण	पुरुष	स्त्रिया
(1)	(2)	(3)	(4)	(5)	(6)	(7)	(8)	(9)	(10)	(11)	(12)
1	धारणी	एकूण	75.71	84.59	66.54	83.44	91.65	75.05	73.17	82.81	63.29
		ग्रामीण	74.75	83.98	65.22	82.46	91.42	73.33	73.02	82.67	63.16
		नागरी	85.78	90.93	80.39	87.40	92.58	82.09	78.96	87.98	68.85
2	चिखलदरा	एकूण	76.09	84.62	67.14	79.68	88.06	70.73	74.29	83.16	65.09
		ग्रामीण	75.33	84.07	66.22	78.34	87.09	68.90	73.92	82.86	64.69
		नागरी	91.88	95.37	87.74	90.36	96.15	84.67	91.31	95.62	85.68
3	अंजनगाव सु	एकूण	88.59	92.19	84.8	82.35	89.28	75.19	77.85	84.25	70.91
		ग्रामीण	88.41	92.81	83.78	81.92	89.33	74.27	77.42	84.05	70.13
		नागरी	88.93	91.01	86.72	84.48	89.00	79.77	82.64	86.52	78.91
4	अचलपूर	एकूण	88.99	92.7	85.05	84.17	90.35	77.57	78.27	85.23	71.04
		ग्रामीण	87.32	91.76	82.64	83.91	90.07	77.29	77.44	84.58	70.14
		नागरी	91.48	94.1	88.68	84.80	91.05	78.23	82.89	88.69	76.32
5	चांदूरबाजार	एकूण	87.87	91.61	83.93	82.82	89.38	75.91	69.00	76.66	60.84
		ग्रामीण	87.5	91.31	83.47	82.44	89.06	75.44	69.02	76.68	60.84
		नागरी	91.35	94.44	88.18	87.28	93.37	81.30	68.07	75.71	60.69
6	मोर्शी	एकूण	87.81	91.58	83.81	83.18	89.25	76.66	73.40	79.81	66.62
		ग्रामीण	87.09	91.1	82.82	82.53	88.71	75.87	73.09	79.52	66.34
		नागरी	90.6	93.46	87.61	87.79	93.06	82.20	75.90	82.15	69.04
7	वरुड	एकूण	85.79	89.89	81.48	82.94	88.89	76.62	72.23	78.32	65.96
		ग्रामीण	83.77	88.37	78.87	81.62	87.80	74.92	71.96	78.19	65.47
		नागरी	90.53	93.46	87.48	87.11	92.46	81.77	73.82	79.15	68.77

पुढे चालु..

तक्ता क्र. 8.7  
साक्षरतेचे प्रमाण

जिल्हा - अमरावती			संदर्भ :- जनगणना 2011								
अ. क्र.	तालुके	ग्रामीण / नागरी	साक्षरता (टक्केवारी)								
			एकूण	पुरुष	स्त्रिया	अनुसूचित जाती			अनुसूचित जमाती		
						एकूण	पुरुष	स्त्रिया	एकूण	पुरुष	स्त्रिया
(1)	(2)	(3)	(4)	(5)	(6)	(7)	(8)	(9)	(10)	(11)	(12)
8	तिवसा	एकूण	87.2	91.3	82.86	84.66	90.69	78.21	76.56	83.67	69.40
		ग्रामीण	87.2	91.3	82.86	84.66	90.69	78.21	76.56	83.67	69.40
		नागरी	-	-	-	-	-	-	-	-	-
9	अमरावती	एकूण	91.19	93.65	88.62	87.56	92.27	82.70	84.11	88.54	79.33
		ग्रामीण	87.1	91.05	82.86	84.07	90.22	77.50	77.06	82.69	70.98
		नागरी	92.07	94.23	89.84	88.61	92.91	84.23	87.84	91.61	83.74
10	भातकुली	एकूण	88.35	92.98	83.48	84.01	91.21	76.43	82.52	88.77	75.67
		ग्रामीण	88.35	92.98	83.48	84.01	91.21	76.43	82.52	88.77	75.67
		नागरी	-	-	-	-	-	-	-	-	-
11	दर्यापूर	एकूण	88.27	92.35	84.01	83.05	89.87	75.92	82.88	89.31	76.06
		ग्रामीण	87.88	92.26	83.29	82.93	89.91	75.60	83.75	90.18	76.86
		नागरी	89.74	92.68	86.72	83.79	89.69	77.76	75.15	81.18	69.32
12	नांदगाव खं.	एकूण	85.82	90.59	80.81	83.04	89.79	75.91	72.49	79.85	64.85
		ग्रामीण	85.82	90.59	80.81	83.04	89.79	75.91	72.49	79.85	64.85
		नागरी	-	-	-	-	-	-	-	-	-
13	चांदूर रे.	एकूण	86.77	91.14	82.18	85.72	91.31	79.72	80.63	85.97	75.11
		ग्रामीण	85.65	90.43	80.59	84.84	90.74	78.49	79.08	84.69	73.28
		नागरी	91.12	93.96	88.22	90.80	94.70	86.76	89.37	93.29	85.36
14	धामणगाव रे.	एकूण	86.52	90.83	81.99	83.48	89.90	76.72	77.58	83.92	71.11
		ग्रामीण	85.46	90.05	80.58	83.20	89.72	76.24	76.70	83.18	70.04
		नागरी	92.09	95.03	89.15	85.26	91.09	79.60	86.34	91.41	81.42
जिल्हा एकूण	एकूण	87.38	91.46	83.10	84.57	90.58	78.27	75.05	83.08	66.70	
	ग्रामीण	85.07	90.10	79.76	83.08	89.72	76.03	74.20	82.52	65.60	
	नागरी	91.48	93.88	88.98	87.79	92.47	83.01	83.44	88.59	77.90	

आधार : जनगणना 2011

टिप :- जनगणना 2011 नुसार अनुसूचित जाती व जमातीचे साक्षरतेचे प्रमाण उपलब्ध नसल्यामुळे त्यांची आकडेवारी निरंक दर्शविण्यात आली आहे.

तक्ता क्र. 8.8  
इयत्तानिहाय विद्यार्थ्यांची संख्या

जिल्हा - अमरावती		संदर्भ वर्ष : 2014-15													
अ.क्र.	तालुका	विद्यार्थी संख्या (हजारात)													
		1 ली		2 री		3 री		4 थी		5 वी		6 वी		7 वी	
		मुले	मुली	मुले	मुली	मुले	मुली	मुले	मुली	मुले	मुली	मुले	मुली	मुले	मुली
(1)	(2)	(3)	(4)	(5)	(6)	(7)	(8)	(9)	(10)	(11)	(12)	(13)	(14)	(15)	(16)
1	धारणी	2.086	1.991	1.967	1.933	2.068	1.931	2.163	1.943	2.189	2.034	2.249	2.228	2.236	2.161
2	चिखलदरा	1.257	1.222	1.137	1.079	1.146	1.058	1.050	0.991	0.993	1.088	0.963	0.953	1.035	1.024
3	अंजनगाव सु	1.287	1.204	1.276	1.143	1.209	1.140	1.245	1.109	1.324	1.218	1.255	1.225	1.409	1.239
4	अचलपूर	2.391	2.24	2.344	2.166	2.366	2.274	2.332	2.173	2.523	2.411	2.473	2.328	2.547	2.379
5	चांदूरबाजार	1.509	1.443	1.475	1.476	1.484	1.394	1.523	1.353	1.599	1.537	1.676	1.587	1.727	1.553
6	मोर्शी	1.374	1.301	1.385	1.310	1.333	1.312	1.277	1.311	1.362	1.278	1.440	1.342	1.471	1.418
7	वरूड	1.816	1.631	1.718	1.662	1.661	1.524	1.694	1.547	1.828	1.765	1.852	1.704	1.916	1.770
8	तिवसा	0.718	0.668	0.762	0.665	0.740	0.700	0.698	0.677	0.823	0.734	0.809	0.692	0.871	0.719
9	अमरावती	7.228	6.588	7.012	6.480	7.139	6.483	7.175	6.537	7.409	6.690	7.648	6.79	7.572	6.868
10	भातकुली	0.838	0.708	0.730	0.717	0.695	0.722	0.732	0.671	0.709	0.731	0.822	0.775	0.906	0.790
11	दर्यापूर	1.354	1.231	1.347	1.150	1.238	1.153	1.243	1.088	1.451	1.268	1.504	1.286	1.586	1.372
12	नांदगाव खं.	0.922	0.830	0.840	0.803	0.881	0.817	0.939	0.824	0.952	0.876	0.975	0.870	1.067	1.000
13	चांदूर रेल्वे	0.690	0.686	0.722	0.658	0.735	0.655	0.678	0.644	0.709	0.684	0.756	0.761	0.730	0.686
14	धामणगाव रे	0.993	0.876	0.964	0.890	0.972	0.849	0.943	0.841	1.032	0.942	1.063	0.887	0.990	0.970
जिल्हा एकूण		24.463	22.619	23.679	22.132	23.667	22.012	23.692	21.709	24.903	23.256	25.485	23.428	26.063	23.949

पुढे चालू..

अ.क्र.	तालुका	विद्यार्थी संख्या (हजारात)											
		8 वी		9 वी		10 वी		11 वी		12 वी		एकूण	
		मुले	मुली	मुले	मुली	मुले	मुली	मुले	मुली	मुले	मुली	मुले	मुली
(1)	(2)	(17)	(18)	(19)	(20)	(21)	(22)	(23)	(24)	(25)	(26)	(27)	(28)
1	धारणी	2.141	2.051	1.644	1.524	1.519	1.207	1.092	0.820	0.914	0.731	22.268	20.554
2	चिखलदरा	1.100	1.070	1.127	1.012	1.34	0.966	0.591	0.502	0.513	0.395	12.252	11.360
3	अंजनगाव सु	1.495	1.319	1.638	1.444	1.464	1.366	0.751	0.85	0.576	0.808	14.929	14.065
4	अचलपूर	2.526	2.201	2.647	2.348	2.308	2.239	1.837	1.708	1.731	1.624	28.025	26.091
5	चांदूरबाजार	1.619	1.570	1.946	1.691	1.681	1.619	1.05	1.285	0.848	1.156	18.137	17.664
6	मोर्शी	1.417	1.299	1.564	1.416	1.335	1.39	0.856	1.027	0.761	0.91	15.575	15.314
7	वरूड	1.945	1.802	2.111	1.898	1.791	2.001	1.141	1.344	1.012	1.237	20.485	19.885
8	तिवसा	0.952	0.793	0.999	0.829	0.882	0.779	0.456	0.565	0.436	0.574	9.146	8.395
9	अमरावती	7.505	6.615	7.844	6.971	6.899	6.707	5.394	5.607	4.968	5.296	83.793	77.632
10	भातकुली	0.866	0.771	0.907	0.823	0.853	0.874	0.295	0.391	0.296	0.429	8.649	8.402
11	दर्यापूर	1.745	1.403	1.691	1.428	1.739	1.521	1.148	1.096	1.022	1.122	17.068	15.118
12	नांदगाव खं.	1.078	0.948	1.192	0.988	1.115	1.073	0.620	0.681	0.594	0.634	11.175	10.344
13	चांदूर रेल्वे	0.779	0.761	0.916	0.746	0.740	0.741	0.615	0.622	0.561	0.544	8.631	8.188
14	धामणगाव रे	1.132	0.966	1.132	1.033	0.952	0.972	0.551	0.711	0.473	0.640	11.197	10.577
जिल्हा एकूण		26.300	23.569	27.358	24.151	24.618	23.455	16.397	17.209	14.705	16.100	281.330	263.589

आधार : शिक्षणाधिकारी (प्राथमिक ) जि.प. अमरावती

तक्ता क्र. 8.9  
प्राथमिक शाळांतील विद्यार्थ्यांचे उत्तीर्णतेचे प्रमाण

जिल्हा - अमरावती						संदर्भ वर्ष 2014-15	
अ.क्र.	तालुका	उत्तीर्ण विद्यार्थ्यांची संख्या					
		इ. 4 थी			इ. 8 वी		
		मुले	मुली	एकूण	मुले	मुली	एकूण
(1)	(2)	(3)	(4)	(5)	(6)	(7)	(8)
1	धारणी	2163	1943	4106	2236	2161	4397
2	चिखलदरा	1050	991	2041	1035	1024	2059
3	अंजनगाव सु	1245	1109	2354	1409	1239	2648
4	अचलपूर	2332	2173	4505	2547	2379	4926
5	चांदूरबाजार	1523	1353	2876	1727	1553	3280
6	मोर्शी	1277	1311	2588	1471	1418	2889
7	वरूड	1694	1547	3241	1916	1770	3686
8	तिवसा	698	677	1375	871	719	1590
9	अमरावती	7175	6537	13712	7572	6868	14440
10	भातकुली	732	671	1403	906	790	1696
11	दर्यापूर	1243	1088	2331	1586	1372	2958
12	नांदगाव खं.	939	824	1763	1067	1000	2067
13	चांदूर रेल्वे	678	644	1322	730	686	1416
14	धामणगाव रे.	943	841	1784	990	970	1960
<b>जिल्हा एकूण</b>		<b>23692</b>	<b>21709</b>	<b>45401</b>	<b>26063</b>	<b>23949</b>	<b>50012</b>
आधार : :शिक्षणाधिकारी (प्राथमिक) जि.प.अमरावती							

तक्ता क्र. 8.10

प्राथमिक शाळांतील विद्यार्थ्यांच्या गळतीचे प्रमाण

जिल्हा - अमरावती						संदर्भ वर्ष : 2014-15	
अ.क्र.	तालुका	विद्यार्थ्यांच्या गळतीचे प्रमाण					
		इ. 4थी			इ. 8 वी		
		मुले	मुली	एकूण	मुले	मुली	एकूण
(1)	(2)	(3)	(4)	(5)	(6)	(7)	(8)
1	धारणी	0.03	0	0.02	9.24	9.11	9.18
2	चिखलदरा	0.06	0.03	0.05	2.36	1.21	1.75
3	अंजनगाव सु	0	-0.01	-0.01	-5.08	-2.88	-4.05
4	अचलपूर	0.01	0.02	0.01	0.31	4.39	2.21
5	चांदूरबाजार	-0.02	0.01	-0.01	2.34	0.7	1.53
6	मोर्शी	0.02	0	0.01	6.63	3.69	5.22
7	वरूड	0.02	0.01	0.01	2.62	0.72	1.7
8	तिवसा	0.02	0	0.01	6.63	3.69	5.22
9	अमरावती	0.03	0.03	0.03	3.49	5.45	4.38
10	भातकुली	0.02	0.02	0.02	2.19	2.2	2.19
11	दर्यापूर	0.03	0.02	0.03	-0.40	0.57	0.03
12	नांदगाव खं.	-0.01	-0.01	-0.01	-3.71	0	-1.97
13	चांदूर रेल्वे	0.02	0.02	0.02	0.64	-2.76	-1.03
14	धामणगाव रे.	0	0	0	0.70	3.62	2.05
	<b>जिल्हा एकूण</b>	<b>0.02</b>	<b>0.01</b>	<b>0.01</b>	<b>1.87</b>	<b>2.13</b>	<b>1.99</b>

आधार : शिक्षणाधिकारी (प्राथमिक) जि.प.अमरावती

तक्ता क्र. 8.11

शारीरिक शिक्षण महाविद्यालये, क्रिडांगणे, क्रिडा संस्था आणि क्रिडा शिष्यवृत्तीधारक

जिल्हा- अमरावती		( संख्या )				संदर्भ वर्ष- 2014-15		
अ.क्र.	तालुका	शारीरिक शिक्षण महाविद्यालये (संख्या)	अधिकृत क्रिडा संकुले, क्रीडांगणे, व्यायाम शाळा (संख्या)			खेळाच्या स्टेडियमची संख्या	अधिकृत जलतरण तलाव	वर्षात घेतलेली क्रिडा प्रशिक्षण शिबिरे
			क्रिडा संकुले	क्रिडांगणे	व्यायाम शाळा			
(1)	(2)	(3)	(4)	(5)	(6)	(7)	(8)	(9)
1	धारणी	0	1	14	15	1	0	3
2	चिखलदरा	1	0	13	15	0	0	2
3	अंजनगाव सु.	0	0	26	17	0	0	4
4	अचलपूर	0	2	32	30	4	1	4
5	चांदूरबाजार	0	1	27	17	1	1	2
6	मोशी	0	1	29	16	1	0	3
7	वरूड	0	1	25	15	1	0	4
8	तिवसा	0	1	30	20	1	0	4
9	अमरावती	6	1	30	28	4	5	10
10	भातकुली	0	1	19	22	0	0	2
11	दर्यापूर	0	1	32	23	1	0	3
12	नांदगाव खं.	0	1	18	19	1	0	2
13	चांदूर रेल्वे	1	1	19	14	1	0	3
14	धामणगाव रे.	1	1	20	18	1	0	2
<b>जिल्हा एकूण</b>		<b>9</b>	<b>13</b>	<b>334</b>	<b>269</b>	<b>17</b>	<b>7</b>	<b>48</b>

पुढे चालू ..

अ. क्र.	जिल्हा/राज्यपातळीवर निवड झालेल्या खेळाडूंची संख्या		क्रिडा शिष्यवृत्ती धारकांची संख्या		विशेष पुरस्कार प्राप्त खेळाडूंची संख्या				मान्यताप्राप्त क्रिडा प्रशिक्षक (संख्या)
	एकूण	पैकी मुली	एकूण	पैकी मुली	जिल्हास्तरीय पुरस्कार	राज्यस्तरीय पुरस्कार	राष्ट्रीय पुरस्कार	आंतर राष्ट्रीय पुरस्कार	
(1)	(10)	(11)	(12)	(13)	(14)	(15)	(16)	(17)	(18)
1	172	92	0	0	0	0	0	0	0
2	201	95	0	0	0	0	0	0	0
3	165	77	0	0	0	0	0	0	0
4	377	211	1	1	0	0	0	0	2
5	274	122	0	0	0	0	0	0	2
6	360	196	1	0	0	0	0	0	2
7	357	188	0	0	0	0	0	0	2
8	298	188	0	0	0	0	0	0	2
9	802	353	30	17	1	26	3	0	12
10	255	105	0	0	0	0	0	0	0
11	299	145	1	0	0	0	0	0	0
12	276	134	2	1	2	1	0	0	2
13	333	132	0	0	0	0	0	0	2
14	375	129	1	1	0	0	0	0	2
<b>एकूण</b>	<b>4544</b>	<b>2167</b>	<b>36</b>	<b>20</b>	<b>3</b>	<b>27</b>	<b>3</b>	<b>0</b>	<b>28</b>

आधार :- जिल्हा क्रिडा अधिकारी, अमरावती.



**तक्ता क्र. 8.12**  
**इयत्ता दहावी नंतर विविध क्षेत्रातील उपलब्ध प्रवेश क्षमता**

जिल्हा - अमरावती		संदर्भ वर्ष : 2014-15													
अ. क्र.	तालुका	प्रवेश क्षमता													
		आय.टी.आय.		तंत्रनिकेतन		एम.सी.व्ही. सी.		विज्ञान शाखा		वाणिज्य शाखा		कला शाखा		इतर (संयुक्त)	
		शासकीय	खाजगी	शासकीय	खाजगी	शासकीय	खाजगी	शासकीय	खाजगी	शासकीय	खाजगी	शासकीय	खाजगी	शासकीय	खाजगी
(1)	(2)	(3)	(4)	(5)	(6)	(7)	(8)	(9)	(10)	(11)	(12)	(13)	(14)	(15)	(16)
1	धारणी	286	0	0	0	-	60	640	400	0	80	640	800	0	80
2	चिखलदरा	272	0	0	0	-	540	400	160	0	0	400	800	0	80
3	अंजनगाव सु	192	0	0	0	-	780	0	400	0	0	0	1440	0	80
4	अचलपूर	156	16	0	0	-	600	80	1120	0	160	0	2080	0	160
5	चांदूरबाजार	172	0	0	0	-	240	160	560	0	0	80	1280	0	320
6	मोर्शी	376	0	0	0	-	540	80	400	0	0	80	1040	0	240
7	वरूड	96	64	0	0	-	180	0	720	0	80	0	1520	0	80
8	तिवसा	248	0	0	0	-	180	0	240	0	0	0	720	0	0
9	अमरावती	1157	568	750	2980	-	2160	400	4000	0	720	200	3920	0	1040
10	भातकुली	148	0	0	0	-	240	0	0	0	0	0	800	0	160
11	दर्यापूर	170	216	0	240	-	420	80	720	0	0	0	1360	0	400
12	नांदगाव खं.	208	32	0	0	-	420	0	160	0	0	0	1040	0	320
13	चांदूर रेल्वे	348	0	0	0	-	180	80	240	0	0	0	560	0	240
14	धामणगाव रे	232	0	0	240	-	120	0	320	0	0	80	720	0	80
<b>जिल्हा एकूण</b>		<b>4061</b>	<b>896</b>	<b>750</b>	<b>3460</b>	<b>-</b>	<b>6660</b>	<b>1920</b>	<b>9440</b>	<b>0</b>	<b>1040</b>	<b>1480</b>	<b>18080</b>	<b>0</b>	<b>3280</b>

आधार : 1) जिल्हा व्यवसायीक्षेत्र व प्रशिक्षण अधिकारी 2) सहसंचालक, तंत्रशिक्षण 3) शिक्षणाधिकारी (प्रा.) जि.प. अमरावती.

तक्ता क्र. 8.13

वर्षाच्या सुरुवातीला प्राप्त अर्जाची संख्या व प्रवेश मिळालेल्या विद्यार्थ्यांची संख्या

जिल्हा - अमरावती														संदर्भ वर्ष :2014-15	
अ. क्र.	तालुका	संस्थेचा प्रकार													
		आय.टी.आय.		तंत्रनिकेतन		एम.सी.व्ही. सी.		विज्ञान शाखा		वाणिज्य शाखा		कला शाखा		इतर(संयुक्त)	
		प्राप्त अर्ज	प्रवेश	प्राप्त अर्ज	प्रवेश	प्राप्त अर्ज	प्रवेश	प्राप्त अर्ज	प्रवेश	प्राप्त अर्ज	प्रवेश	प्राप्त अर्ज	प्रवेश	प्राप्त अर्ज	प्रवेश
(1)	(2)	(3)	(4)	(5)	(6)	(7)	(8)	(9)	(10)	(11)	(12)	(13)	(14)	(15)	(16)
1	धारणी	286	92	0	0	67	67	0	621	0	75	0	1004	0	60
2	चिखलदरा	570	236	0	0	-	-	0	288	0	0	0	701	0	94
3	अंजनगाव सु	770	145	0	0	450	437	0	339	0	0	0	1168	0	70
4	अचलपूर	864	167	0	125	750	743	0	1136	0	153	0	1549	0	172
5	चांदुरबाजार	888	140	0	0	600	600	0	643	0	0	0	1216	0	345
6	मोर्शी	785	301	0	0	240	240	0	471	0	0	0	935	0	308
7	वरुड	700	130	0	0	540	540	0	809	0	113	0	1117	0	71
8	तिवसा	824	332	0	0	180	180	0	264	0	0	0	499	0	83
9	अमरावती	727	377	0	1765	2220	2220	0	5117	0	949	0	3051	0	1154
10	भातकुली	600	225	0	0	170	171	0	0	0	0	0	525	0	153
11	दर्यापूर	684	105	0	204	349	349	0	632	0	0	0	987	0	437
12	नांदगाव खं.	476	199	0	0	420	420	0	133	0	0	0	613	0	243
13	चांदूररेल्वे	665	187	0	0	180	180	0	321	0	0	0	404	0	232
14	धामणगाव रे.	517	150	0	105	120	120	0	435	0	0	0	573	0	147
जिल्हा एकूण		9356	2786	0	2199	6286	6267	0	11209	0	1290	0	14342	0	3569

आधार : 1-जिल्हा व्यवसाय व प्रशिक्षण कार्यालय, अमरावती, 2-सहसंचालक, तंत्रशिक्षण, अमरावती, 3-शिक्षणाधिकारी जि.प., अमरावती

तक्ता क्र. 8.14

जिल्ह्यातील महाविद्यालयांबाबतची माहिती

जिल्हा - अमरावती										संदर्भ वर्ष : 2014-15		
अ.क्र.	तालुका	बाब	शासकीय महाविद्यालये					खाजगी अनुदानित महाविद्यालये				
			संख्या	शिक्षक संख्या	विद्यार्थ्यांची संख्या		स्वच्छता गृहांची सुविधा असलेले महाविद्यालये	संख्या	शिक्षक संख्या	विद्यार्थ्यांची संख्या		स्वच्छता गृहांची सुविधा असलेले महाविद्यालये
					मुले	मुली				मुले	मुली	
(1)	(2)	(3)	(4)	(5)	(6)	(7)	(8)	(9)	(10)	(11)	(12)	(13)
1	धारणी	एकूण	0	0	0	0	0	1	10	0	0	1
		पैकी मुर्लीकरिता	0	0	0	0	0	0	0	0	0	0
2	चिखलदरा	एकूण	0	0	0	0	0	3	44	0	0	3
		पैकी मुर्लीकरिता	0	0	0	0	0	0	0	0	0	0
3	अंजनगाव सु	एकूण	0	0	0	0	0	4	26	0	0	4
		पैकी मुर्लीकरिता	0	0	0	0	0	0	0	0	0	0
4	अचलपूर	एकूण	0	0	0	0	0	7	49	0	0	7
		पैकी मुर्लीकरिता	0	0	0	0	0	0	0	0	0	0
5	चांदूरबाजार	एकूण	0	0	0	0	0	9	42	0	0	9
		पैकी मुर्लीकरिता	0	0	0	0	0	1	0	0	0	1
6	मोर्शी	एकूण	0	0	0	0	0	3	13	0	0	3
		पैकी मुर्लीकरिता	0	0	0	0	0	0	0	0	0	0
7	वरुड	एकूण	0	0	0	0	0	8	55	0	0	8
		पैकी मुर्लीकरिता	0	0	0	0	0	1	0	0	0	1
8	तिवसा	एकूण	0	0	0	0	0	6	19	0	0	6
		पैकी मुर्लीकरिता	0	0	0	0	0	0	0	0	0	0
9	अमरावती	एकूण	3	0	0	0	3	52	556	0	0	52
		पैकी मुर्लीकरिता	0	0	0	0	0	2	0	0	0	2
10	भातकुली	एकूण	0	0	0	0	0	1	5	0	0	1
		पैकी मुर्लीकरिता	0	0	0	0	0	0	0	0	0	0
11	दर्यापूर	एकूण	0	0	0	0	0	6	27	0	0	6
		पैकी मुर्लीकरिता	0	0	0	0	0	1	0	0	0	1
12	नांदगाव खं	एकूण	0	0	0	0	0	3	11	0	0	3
		पैकी मुर्लीकरिता	0	0	0	0	0	0	0	0	0	0
13	चांदूररेल्वे	एकूण	0	0	0	0	0	5	19	0	0	5
		पैकी मुर्लीकरिता	0	0	0	0	0	1	0	0	0	1
14	धामणगाव रे	एकूण	0	0	0	0	0	6	53	0	0	6
		पैकी मुर्लीकरिता	0	0	0	0	0	1	0	0	0	1
	जिल्हा	एकूण	3	0	0	0	3	114	929	0	0	114
		एकूण	0	0	0	0	0	7	0	0	0	7

पुढे चालु..

तक्ता क्र. 8.14

जिल्ह्यातील महाविद्यालयांबाबतची माहिती

जिल्हा - अमरावती										संदर्भ वर्ष : 2014-15		
अ. क्र.	तालुका	बाब	खाजगी विना अनुदानित महाविद्यालये					एकूण महाविद्यालये				
			संख्या	शिक्षक संख्या	विद्यार्थ्यांची संख्या		स्वच्छता गृहांची सुविधा असलेले महाविद्यालये	संख्या	शिक्षक संख्या	विद्यार्थ्यांची संख्या		स्वच्छता गृहांची सुविधा असलेले महाविद्यालये
					मुले	मुली				मुले	मुली	
(1)	(2)	(3)	(14)	(15)	(16)	(17)	(18)	(19)	(20)	(21)	(22)	(23)
1	धारणी	एकूण	0	0	0	0	0	1	10	461	274	1
		पैकी मुलीकरिता	0	0	0	0	0	0	0	0	0	0
2	चिखलदरा	एकूण	0	0	0	0	0	3	44	388	138	3
		पैकी मुलीकरिता	0	0	0	0	0	0	0	0	0	0
3	अंजनगाव सु	एकूण	0	0	0	0	0	4	26	829	1351	4
		पैकी मुलीकरिता	0	0	0	0	0	0	0	0	0	0
4	अचलपूर	एकूण	0	0	0	0	0	7	49	1095	2364	8
		पैकी मुलीकरिता	0	0	0	0	0	0	0	0	0	0
5	चांदूरबाजार	एकूण	0	0	0	0	0	9	42	1584	1761	8
		पैकी मुलीकरिता	0	0	0	0	0	1	0	0	0	0
6	मोर्शी	एकूण	0	0	0	0	0	3	13	553	1018	3
		पैकी मुलीकरिता	0	0	0	0	0	0	0	0	0	0
7	वरुड	एकूण	0	0	0	0	0	8	55	1350	2499	8
		पैकी मुलीकरिता	0	0	0	0	0	1	0	0	0	0
8	तिवसा	एकूण	0	0	0	0	0	6	19	776	939	6
		पैकी मुलीकरिता	0	0	0	0	0	0	0	0	0	0
9	अमरावती	एकूण	0	0	0	0	0	55	556	21098	21655	51
		पैकी मुलीकरिता	0	0	0	0	0	2	0	0	0	0
10	भातकुली	एकूण	0	0	0	0	0	1	5	328	315	1
		पैकी मुलीकरिता	0	0	0	0	0	0	0	0	0	0
11	दर्यापूर	एकूण	0	0	0	0	0	6	27	1960	1938	6
		पैकी मुलीकरिता	0	0	0	0	0	1	0	0	0	0
12	नांदगाव खं	एकूण	0	0	0	0	0	3	11	364	530	3
		पैकी मुलीकरिता	0	0	0	0	0	0	0	0	0	0
13	चांदूररेल्वे	एकूण	0	0	0	0	0	5	19	787	1090	5
		पैकी मुलीकरिता	0	0	0	0	0	1	0	0	0	0
14	धामणगाव रे	एकूण	0	0	0	0	0	6	53	1000	1209	6
		पैकी मुलीकरिता	0	0	0	0	0	1	0	0	0	0
जिल्हा एकूण		एकूण	0	0	0	0	0	117	929	32573	37081	117
		पैकी मुलीकरिता	0	0	0	0	0	7	0	0	0	0

आधार : संत गाडगेबाबा अमरावती विद्यापीठ, अमरावती

टिप : विद्यापाठाकडून मुलींची संख्या बाबत आकडेवारी प्राप्त झाली नसल्याने निरंक आहे.

तक्ता क्र. 8.15

व्यावसायिक शिक्षण संस्था

जिल्हा - अमरावती										संदर्भ वर्ष : 2014-15			
अ.क्र.	तालुका	शैक्षणिक संस्था प्रकार											
		तांत्रिक व व्यवसाय शिक्षणाच्या शाळा				अभियांत्रिकी शिक्षण संस्था							
		संस्था संख्या	प्रवेश क्षमता	प्राप्त अर्ज	प्रवेश	पदविका स्तरावरील				पदवी स्तरावरील			
संस्था संख्या	प्रवेश क्षमता					प्राप्त अर्ज	प्रवेश	संस्था संख्या	प्रवेश क्षमता	प्राप्त अर्ज	प्रवेश		
(1)	(2)	(3)	(4)	(5)	(6)	(7)	(8)	(9)	(10)	(11)	(12)	(13)	(14)
1	धारणी	1	120	0	0	0	0	-	0	0	0	-	0
2	चिखलदरा	0	0	0	0	0	0	-	0	0	0	-	0
3	अंजनगाव सु.	0	0	0	0	0	0	-	0	0	0	-	0
4	अचलपूर	1	120	0	0	1	300	-	125	0	0	-	0
5	चांदूरबाजार	0	0	0	0	0	0	-	0	0	0	-	0
6	मोर्शी	0	0	0	0	0	0	-	0	0	0	-	0
7	वरूड	1	180	0	0	0	0	-	0	0	0	-	0
8	तिवसा	0	0	0	0	0	0	-	0	0	0	-	0
9	अमरावती	1	240	0	0	10	3730	-	1765	10	4200	-	2844
10	भातकुली	1	120	0	0	0	0	-	0	0	0	-	0
11	दर्यापूर	1	120	0	0	1	240	-	204	1	480	-	116
12	नांदगाव खं.	0	0	0	0	0	0	-	0	0	0	-	0
13	चांदूर रेल्वे	1	180	0	0	0	0	-	0	0	0	-	0
14	धामणगाव रे.	0	0	0	0	1	240		105	1	300		114
<b>जिल्हा एकूण</b>		<b>7</b>	<b>1080</b>	<b>0</b>	<b>0</b>	<b>13</b>	<b>4510</b>	<b>0</b>	<b>2199</b>	<b>12</b>	<b>4980</b>	<b>0</b>	<b>3074</b>
आधार : जिल्हा व्यवसाय शीक्षण व प्रशिक्षण कार्यालय, अमरावती, सहसंचालक, तंत्रशिक्षण, अमरावती,													

# सर्वजनिक आरोग्य विभाग

**तक्ता क्र. 8.16**  
**सार्वजनिक व शासन सहाय्यीत वैद्यकीय सुविधांची माहिती**

जिल्हा :- अमरावती		संदर्भ :- 2014-15							
अ. क्र.	तालुका	सार्वजनिक वैद्यकीय सुविधा (संख्या)							
		रुग्णालये	विशेष रुग्णालये (कॅसर, टी.बी. इ.)	दवाखाने	प्रसूतिगृहे	प्राथमिक आरोग्य केंद्रे	उपकेंद्रे	डॉक्टर व वैद्य	परिचारिका
(1)	(2)	(3)	(4)	(5)	(6)	(7)	(8)	(9)	(10)
1	धारणी	1	-	9	0	6	52	21	63
2	चिखलदरा	2	-	9	0	5	42	19	49
3	अंजनगाव सु.	1	-	4	1	3	16	9	19
4	अचलपूर	2	-	8	0	3	23	16	27
5	चांदूरबाजार	1	-	13	2	4	25	20	30
6	मोर्शी	1	-	7	0	5	21	17	28
7	वरूड	1	-	7	1	5	22	17	27
8	तिवसा	1	-	5	0	3	15	11	18
9	अमरावती	4	2	22	3	4	23	240	653
10	भातकुली	1	-	10	0	3	18	16	22
11	दर्यापूर	1	-	10	0	4	24	17	29
12	नांदगाव खं.	1	-	10	0	5	20	20	25
13	चांदूर रेल्वे	1	-	2	0	2	13	6	13
14	धामणगाव रे.	1	-	3	0	4	18	11	24
<b>जिल्हा एकूण</b>		<b>19</b>	<b>2</b>	<b>119</b>	<b>7</b>	<b>56</b>	<b>332</b>	<b>440</b>	<b>1027</b>

**पुढे चालू..**

अ.क्र.	तालुका	खाटांची संख्या			उपचार केलेले आंतररुग्ण (00)			उपचार केलेले बाह्यरुग्ण (00)		
		एकूण	एकूण पैकी स्त्रियांसाठी	एकूण पैकी मुलांसाठी	पुरुष	स्त्रिया	मुले	पुरुष	स्त्रिया	मुले
(1)	(2)	(11)	(12)	(13)	(14)	(15)	(16)	(17)	(18)	(19)
1	धारणी	146	30	10	34	74	48	525	584	680
2	चिखलदरा	44	0	0	38	49	54	245	326	393
3	अंजनगाव सु.	18	0	0	5	13	3	285	264	168
4	अचलपूर	144	60	10	51	79	46	577	823	534
5	चांदूरबाजार	26	0	0	11	16	3	381	355	210
6	मोर्शी	80	0	0	24	44	19	569	794	437
7	वरूड	30	0	0	9	14	6	333	419	350
8	तिवसा	18	0	0	1	6	1	204	202	229
9	अमरावती	2052	937	132	1928	417	289	4877	2883	1062
10	भातकुली	20	0	0	4	7	1	294	275	303
11	दर्यापूर	98	0	0	20	32	29	476	641	612
12	नांदगाव खं.	30	0	0	12	19	7	285	320	288
13	चांदूर रेल्वे	12	0	0	3	5	1	113	126	141
14	धामणगाव रे.	24	0	0	6	11	9	367	360	375
<b>जिल्हाएकूण</b>		<b>2742</b>	<b>1027</b>	<b>152</b>	<b>2147</b>	<b>787</b>	<b>517</b>	<b>9532</b>	<b>8371.22</b>	<b>5781.21</b>

आधार :- जिल्हा सामान्य रुग्णालय, जिल्हा आरोग्य अधिकारी, जि.प. जिल्हा स्त्री रुग्णालय, क्षय रुग्णालय, मनपा, पंढेरुग्णालय, अमरावती

**तक्ता क्र. 8.17**  
**खाजगी वैद्यकीय सुविधांची माहिती**

जिल्हा :- अमरावती		संदर्भ :- 2014-15				
अ. क्र.	तालुका	खाजगी वैद्यकीय सुविधा (संख्या)				
		रुग्णालये	विशेष रुग्णालये (कॅन्सर, टी.बी. इ.)	दवाखाने	प्रसूतिगृहे	खाटांची संख्या
(1)	(2)	(3)	(4)	(5)	(6)	(7)
1	धारणी	1	0	9	2	11
2	चिखलदरा	0	0	9	0	0
3	अंजनगाव सु.	0	0	50	8	61
4	अचलपूर	11	1	76	10	243
5	चांदूरबाजार	2	1	27	3	28
6	मोर्शी	0	0	36	4	28
7	वरूड	6	0	34	5	116
8	तिवसा	1	0	11	0	60
9	अमरावती	72	2	1159	130	5123
10	भातकुली	1	0	10	0	10
11	दर्यापूर	0	0	42	4	85
12	नांदगाव खं.	2	0	3	1	6
13	चांदूर रेल्वे	0	0	15	0	0
14	धामणगाव रे.	1	0	22	1	23
<b>जिल्हा एकूण</b>		<b>97</b>	<b>4</b>	<b>1503</b>	<b>168</b>	<b>5794</b>

आधार : जिल्हा आरोग्य अधिकारी, जि.प. अमरावती

टिप : सदर तक्त्यातील आकडेवारी ही महानगरपालीका व नगरपरीषदा यांचे कडील नगरपालीका क्षेत्रातील अस्थायी स्वरूपाची आहे.



तक्ता क्र. 8.18

नोंद केलेल्या जन्म मृत्युंची संख्या

जिल्हा - अमरावती			संदर्भ वर्ष : 2014-15					
अ. क्र.	तालुका	एकूण ग्रामीण/नागरी	नोंदलेल्या जन्मांची संख्या			नोंदलेल्या मृत्युंची संख्या		
			मुले	मुली	एकूण	पुरुष	स्त्रिया	एकूण
(1)	(2)	(3)	(4)	(5)	(6)	(7)	(8)	(9)
1	धारणी	ग्रामीण	1450	1399	2849	518	402	920
		नागरी	0	0	0	0	0	0
		<b>एकूण</b>	<b>1450</b>	<b>1399</b>	<b>2849</b>	<b>518</b>	<b>402</b>	<b>920</b>
2	चिखलदरा	ग्रामीण	1119	1087	2206	266	195	461
		नागरी	48	31	79	4	0	4
		<b>एकूण</b>	<b>1167</b>	<b>1118</b>	<b>2285</b>	<b>270</b>	<b>195</b>	<b>465</b>
3	अंजनगाव सु	ग्रामीण	183	186	369	267	231	498
		नागरी	1075	1032	2107	190	121	311
		<b>एकूण</b>	<b>1258</b>	<b>1218</b>	<b>2476</b>	<b>457</b>	<b>352</b>	<b>809</b>
4	अचलपूर	ग्रामीण	450	522	972	591	414	1005
		नागरी	2008	1931	3939	488	296	784
		<b>एकूण</b>	<b>2458</b>	<b>2453</b>	<b>4911</b>	<b>1079</b>	<b>710</b>	<b>1789</b>
5	चांदूरबाजार	ग्रामीण	504	476	980	477	353	830
		नागरी	291	251	542	50	31	81
		<b>एकूण</b>	<b>795</b>	<b>727</b>	<b>1522</b>	<b>527</b>	<b>384</b>	<b>911</b>
6	मोर्शी	ग्रामीण	245	253	498	457	341	798
		नागरी	363	338	701	140	96	236
		<b>एकूण</b>	<b>608</b>	<b>591</b>	<b>1199</b>	<b>597</b>	<b>437</b>	<b>1034</b>
7	वरुड	ग्रामीण	247	234	481	576	382	958
		नागरी	2272	2183	4455	222	139	361
		<b>एकूण</b>	<b>2519</b>	<b>2417</b>	<b>4936</b>	<b>798</b>	<b>521</b>	<b>1319</b>
8	तिवसा	ग्रामीण	348	353	701	341	242	583
		नागरी	0	0	0	0	0	0
		<b>एकूण</b>	<b>348</b>	<b>353</b>	<b>701</b>	<b>341</b>	<b>242</b>	<b>583</b>
9	अमरावती	ग्रामीण	339	355	694	513	355	868
		नागरी	24044	22314	46358	8931	5811	14742
		<b>एकूण</b>	<b>24383</b>	<b>22669</b>	<b>47052</b>	<b>9444</b>	<b>6166</b>	<b>15610</b>
10	भातकुली	ग्रामीण	259	217	476	313	225	538
		नागरी	0	0	0	0	0	0
		<b>एकूण</b>	<b>259</b>	<b>217</b>	<b>476</b>	<b>313</b>	<b>225</b>	<b>538</b>

पुढे चालु..

तक्ता क्र. 8.18

नोंद केलेल्या जन्म मृत्यूंची संख्या

जिल्हा - अमरावती			संदर्भ वर्ष : 2014-15					
अ. क्र.	तालुका	एकूण ग्रामीण/नागरी	नोंदलेल्या जन्मांची संख्या			नोंदलेल्या मृत्यूंची संख्या		
			मुले	मुली	एकूण	पुरुष	स्त्रिया	एकूण
(1)	(2)	(3)	(4)	(5)	(6)	(7)	(8)	(9)
11	दर्यापूर	ग्रामीण	422	402	824	438	342	780
		नागरी	610	585	1195	162	89	251
		एकूण	1032	987	2019	600	431	1031
12	नांदगाव खं	ग्रामीण	543	479	1022	464	316	780
		नागरी	0	0	0	0	0	0
		एकूण	543	479	1022	464	316	780
13	चांदूररेल्वे	ग्रामीण	118	111	229	258	171	429
		नागरी	219	185	404	70	58	128
		एकूण	337	296	633	328	229	557
14	धामणगाव रे	ग्रामीण	256	287	543	425	315	740
		नागरी	186	154	340	96	63	159
		एकूण	442	441	883	521	378	899
जिल्हा एकूण		ग्रामीण	6483	6361	12844	5904	4284	10188
		नागरी	31116	29004	60120	10353	6704	17057
		एकूण	37599	35365	72964	16257	10988	27245

पुढे चालु ..

तक्ता क्र. 8.18

नोंद केलेल्या जन्म मृत्युंची संख्या

जिल्हा - अमरावती						संदर्भ वर्ष : 2014-15		
अ. क्र.	तालुका	एकूण ग्रामीण/नागरी	बालमृत्युंची संख्या			पैकी अर्भक मृत्युंची संख्या (0 ते 1)		
			मुले	मुली	एकूण	मुले	मुली	एकूण
(1)	(2)	(3)	(10)	(11)	(12)	(13)	(14)	(15)
1	धारणी	ग्रामीण	उ.ना.	उ.ना.	उ.ना.	19	14	33
		नागरी	उ.ना.	उ.ना.	उ.ना.	0	0	0
		<b>एकूण</b>	उ.ना.	उ.ना.	उ.ना.	<b>19</b>	<b>14</b>	<b>33</b>
2	चिखलदरा	ग्रामीण	उ.ना.	उ.ना.	उ.ना.	10	9	19
		नागरी	उ.ना.	उ.ना.	उ.ना.	0	0	0
		<b>एकूण</b>	उ.ना.	उ.ना.	उ.ना.	<b>10</b>	<b>9</b>	<b>19</b>
3	अंजनगाव सु	ग्रामीण	उ.ना.	उ.ना.	उ.ना.	0	0	0
		नागरी	उ.ना.	उ.ना.	उ.ना.	2	0	2
		<b>एकूण</b>	उ.ना.	उ.ना.	उ.ना.	<b>2</b>	<b>0</b>	<b>2</b>
4	अचलपूर	ग्रामीण	उ.ना.	उ.ना.	उ.ना.	8	5	13
		नागरी	उ.ना.	उ.ना.	उ.ना.	11	12	23
		<b>एकूण</b>	उ.ना.	उ.ना.	उ.ना.	<b>19</b>	<b>17</b>	<b>36</b>
5	चांदूरबाजार	ग्रामीण	उ.ना.	उ.ना.	उ.ना.	0	0	0
		नागरी	उ.ना.	उ.ना.	उ.ना.	0	0	0
		<b>एकूण</b>	उ.ना.	उ.ना.	उ.ना.	<b>0</b>	<b>0</b>	<b>0</b>
6	मोर्शी	ग्रामीण	उ.ना.	उ.ना.	उ.ना.	1	0	1
		नागरी	उ.ना.	उ.ना.	उ.ना.	4	6	10
		<b>एकूण</b>	उ.ना.	उ.ना.	उ.ना.	<b>5</b>	<b>6</b>	<b>11</b>
7	वरुड	ग्रामीण	उ.ना.	उ.ना.	उ.ना.	0	0	0
		नागरी	उ.ना.	उ.ना.	उ.ना.	2	5	7
		<b>एकूण</b>	उ.ना.	उ.ना.	उ.ना.	<b>2</b>	<b>5</b>	<b>7</b>
8	तिवसा	ग्रामीण	उ.ना.	उ.ना.	उ.ना.	0	0	0
		नागरी	उ.ना.	उ.ना.	उ.ना.	0	0	0
		<b>एकूण</b>	उ.ना.	उ.ना.	उ.ना.	<b>0</b>	<b>0</b>	<b>0</b>
9	अमरावती	ग्रामीण	उ.ना.	उ.ना.	उ.ना.	2	1	3
		नागरी	55	43	98	1169	803	1972
		<b>एकूण</b>	<b>55</b>	<b>43</b>	<b>98</b>	<b>1171</b>	<b>804</b>	<b>1975</b>
10	भातकूली	ग्रामीण	उ.ना.	उ.ना.	उ.ना.	0	0	0
		नागरी	उ.ना.	उ.ना.	उ.ना.	0	0	0
		<b>एकूण</b>	उ.ना.	उ.ना.	उ.ना.	<b>0</b>	<b>0</b>	<b>0</b>

पुढे चालु..

तक्ता क्र. 8.18

नोंद केलेल्या जन्म मृत्युंची संख्या

जिल्हा - अमरावती						संदर्भ वर्ष : 2014-15		
अ. क्र.	तालुका	एकूण ग्रामीण/नागरी	बालमृत्युंची संख्या			पैकी अर्भक मृत्युंची संख्या (0 ते 1)		
			मुले	मुली	एकूण	मुले	मुली	एकूण
(1)	(2)	(3)	(10)	(11)	(12)	(13)	(14)	(15)
11	दर्यापूर	ग्रामीण	उ.ना.	उ.ना.	उ.ना.	0	0	0
		नागरी	उ.ना.	उ.ना.	उ.ना.	0	0	0
		<b>एकूण</b>	उ.ना.	उ.ना.	उ.ना.	<b>0</b>	<b>0</b>	<b>0</b>
12	नांदगाव खं	ग्रामीण	उ.ना.	उ.ना.	उ.ना.	0	1	1
		नागरी	उ.ना.	उ.ना.	उ.ना.	0	0	0
		<b>एकूण</b>	उ.ना.	उ.ना.	उ.ना.	<b>0</b>	<b>1</b>	<b>1</b>
13	चांदूररेल्वे	ग्रामीण	उ.ना.	उ.ना.	उ.ना.	0	0	0
		नागरी	उ.ना.	उ.ना.	उ.ना.	0	0	0
		<b>एकूण</b>	उ.ना.	उ.ना.	उ.ना.	<b>0</b>	<b>0</b>	<b>0</b>
14	धामणगाव रे	ग्रामीण	उ.ना.	उ.ना.	उ.ना.	0	0	0
		नागरी	उ.ना.	उ.ना.	उ.ना.	0	0	0
		<b>एकूण</b>	उ.ना.	उ.ना.	उ.ना.	<b>0</b>	<b>0</b>	<b>0</b>
	<b>एकूण</b>	ग्रामीण	उ.ना.	उ.ना.	उ.ना.	40	30	70
		नागरी	55	43	98	1188	826	2014
		<b>एकूण</b>	55	43	98	1228	856	2084

आधार :- जिल्हा सामान्य रुग्णालय, जिल्हा आरोग्य अधिकारी, जि.प., जिल्हा स्त्री रुग्णालय, मनपा. अमरावती

**तक्ता क्र. 8.19**  
**प्रसुतीपूर्व तपासणीची संख्या**

जिल्हा - अमरावती				संदर्भ वर्ष : 2014-15		
अ. क्र.	तालुका	प्रसुतीपूर्व तपासणी केलेल्या स्त्रीयांची संख्या	संस्थात्मक प्रसुतीची संख्या	प्रसुतीसाठी दाखल करण्यात आलेल्या सरासरी दिवसांची संख्या	प्रसुती दरम्यान मृत्यु झालेल्यांची संख्या	
					महिला	अर्भक
(1)	(2)	(3)	(4)	(5)	(6)	(7)
1	धारणी	3974	1865	2	3	0
2	चिखलदरा	2836	1193	2	5	0
3	अंजनगाव सु.	1501	284	2	1	0
4	अचलपूर	2703	646	2	2	0
5	चांदूरबाजार	2772	478	2	0	0
6	मोर्शी	2099	465	2	5	0
7	वरूड	2605	408	2	2	0
8	तिवसा	1709	413	2	0	0
9	अमरावती	14449	11119	2	10	318
10	भातकुली	1694	375	2	0	0
11	दर्यापूर	1948	667	2	1	0
12	नांदगाव खं.	1895	628	2	1	0
13	चांदूर रेल्वे	1038	137	2	0	0
14	धामणगाव रे.	1666	469	2	0	0
<b>जिल्हा एकूण</b>		<b>42889</b>	<b>19147</b>	<b>2</b>	<b>30</b>	<b>318</b>

आधार :- जिल्हा आरोग्य अधिकारी, जि.प, जिल्हा स्त्री रुग्णालय, अमरावती.

तक्ता क्र. 8.20

विविध कारणांनुसार मृत्यूची संख्या

जिल्हा - अमरावती			संदर्भ वर्ष : 2014-15		
अ. क्र.	मृत्यूंचे कारण	मृत्यूंची संख्या (अस्थायी)			
		पुरुष	स्त्री	एकूण	
(1)	(2)	(3)	(4)	(5)	
<b>अ</b>	<b>साथीचे विकार</b>				
1	हिवताप	5	4	9	
2	विषमज्वर	0	0	0	
3	क्षयरोग	52	30	82	
4	न्युमोनिया/ श्वसन क्रियेसंबधी	170	81	251	
5	अमांश, अतिसार, गॅस्ट्रो	3	2	5	
<b>ब</b>	<b>बिगर साथीचे विकार</b>				
1	एडस	15	8	23	
2	हृदय विकार	757	351	1108	
3	कर्करोग	22	22	44	
4	बाळंतपणात मातेचा मृत्यू	0	23	23	
5	पक्षाघात	238	324	562	
6	मुत्रपिंड विषयक	13	7	20	
<b>क</b>	<b>अपघात</b>				
1	आत्महत्या	265	232	497	
2	रहदारी वाहतूक	214	173	387	
3	विद्युत धक्का	15	7	22	
4	भाजणे/ जळणे	94	67	161	
5	इतर अपघात	25	36	61	
<b>ड</b>	<b>इतर कारणे</b>	9904	6944	16848	
<b>एकूण मृत्यू</b>		<b>11792</b>	<b>8311</b>	<b>20103</b>	

आधार - जिल्हा शल्य रुग्णालय, जिल्हा आरोग्य अधिकारी, जि.प. अमरावती

टिप : 1) आकडेवारी ही जिल्हा आरोग्य अधिकारी, जिल्हापरीषद यांचे कडील अस्थायी असून त्यामध्ये प्राथमिक आरोग्य केंद्र, उपकेंद्र व जि.सा.रुग्णालयातील आकडेवारीचा समावेश आहे.

तक्ता क्र. 8.21

माता व बाल संगोपन कार्यक्रमांतर्गत लस टोचणी

जिल्हा - अमरावती								संदर्भ वर्ष : 2014-15		
अ.क्र.	तालुका	ग्रामीण/ एकूण	त्रिगुणी लस	पोलिओ	बीसीजी	गोवर	व्दिगुणी (डी.टी.)	धनुर्वात लस		
								10 वर्षे	16 वर्षे	गरोदर स्त्रिया
(1)	(2)	(3)	(4)	(5)	(6)	(7)	(8)	(9)	(10)	(11)
1	धारणी	ग्रामीण	3627	3627	3481	3549	3624	3710	3648	3410
		एकूण	3627	3627	3481	3549	3624	3710	3648	3410
2	चिखलदरा	ग्रामीण	2338	2338	2028	2194	2295	2214	2752	2333
		एकूण	2409	2409	2096	2271	2368	2322	2900	2406
3	अंजनगाव सु	ग्रामीण	1427	1427	1188	1441	1226	1412	1613	1448
		एकूण	2738	2738	2346	2653	2016	2473	2659	2506
4	अचलपूर	ग्रामीण	2424	2396	2146	2415	2304	2832	3103	2392
		एकूण	4593	4565	5115	4629	4609	5248	5630	4299
5	चांदूरबाजार	ग्रामीण	2568	2568	2083	2598	2876	2986	3276	2695
		एकूण	2987	2987	2481	3008	3247	3326	3852	3006
6	मोर्शी	ग्रामीण	1970	1970	1599	1918	1913	2161	2463	2007
		एकूण	2717	2717	2331	2583	2669	2767	3458	2707
7	वरुड	ग्रामीण	2517	2517	1721	2461	2267	2481	2849	2220
		एकूण	3475	3475	3459	3378	3120	3388	3789	3083
8	तिवसा	ग्रामीण	1605	1605	1337	1597	1780	2037	2331	1576
		एकूण	1605	1605	1337	1597	1780	2037	2331	1576
9	अमरावती	ग्रामीण	1823	1823	1053	1808	1974	2177	2311	1735
		एकूण	12325	20400	18679	12234	11961	13006	12913	11672
10	भातकुली	ग्रामीण	1498	1498	1161	1500	1647	1860	1964	1489
		एकूण	1498	1498	1161	1500	1647	1860	1964	1489
11	दर्यापूर	ग्रामीण	1941	1941	1514	1852	1616	1921	2038	1920
		एकूण	2671	2671	2158	2541	2166	2728	2920	2181
12	नांदगाव खं	ग्रामीण	1745	1745	1545	1704	1813	1948	2117	1685
		एकूण	1745	1745	1545	1704	1813	1948	2117	1685
13	चांदूररेल्वे	ग्रामीण	981	981	709	995	997	1099	1142	958
		एकूण	1277	1277	1124	1207	1297	1451	1475	1077
14	धामणगाव रे	ग्रामीण	1577	1577	1257	1547	1762	2009	2246	1605
		एकूण	1822	1822	1573	1798	2013	2258	2597	1814
जिल्हा एकूण		ग्रामीण	28041	28013	22822	27579	28094	30847	33853	27473
		एकूण	45489	53536	48886	44652	44330	48522	52253	42911

आधार - 1) जिल्हा शल्य चिकित्सक, सामान्य रुग्णालय, अमरावती 2) जिल्हा आरोग्य अधिकारी, जिल्हा परिषद, अमरावती  
3) वैद्यकीय अधिकारी, म.न.पा., अमरावती 4) जिल्हा स्त्री रुग्णालय, अमरावती

**तक्ता क्र. 8.22**  
**कुटूंब कल्याण कार्यक्रम**

जिल्हा :- अमरावती					संदर्भ वर्ष : 2014-15			
अ.क्र	तालुका	एकूण / ग्रामीण	कुटूंब कल्याण केंद्रांची संख्या	जननक्षम जोडप्यांची संख्या	31 मार्च अखेर संरक्षित जोडप्यांची संख्या			
					पुरुष नसबंदी	स्त्रिया नसबंदी	लूप पध्दती	इतर पध्दती
(1)	(2)	(3)	(4)	(5)	(6)	(7)	(8)	(9)
1	धारणी	एकूण	6	34229	403	20238	610	2174
		ग्रामीण	6	34229	403	20238	610	2174
2	चिखलदरा	एकूण	5	19816	1302	11287	328	1932
		ग्रामीण	5	19131	1302	11221	328	783
3	अंजनगाव सु	एकूण	3	28112	1312	10543	387	2911
		ग्रामीण	3	17832	1312	10202	387	1214
4	अचलपूर	एकूण	3	49125	3276	17877	524	9046
		ग्रामीण	3	30356	3276	17299	524	2074
5	चांदूरबाजार	एकूण	4	33006	1867	17910	788	11809
		ग्रामीण	4	30037	1867	17774	788	3405
6	मोर्शी	एकूण	5	30561	1566	16440	548	8404
		ग्रामीण	5	25110	1565	16177	548	2063
7	वरुड	एकूण	5	34301	1391	17683	577	12559
		ग्रामीण	5	26577	1389	17301	577	2111
8	तिवसा	एकूण	3	18940	1667	12150	352	1173
		ग्रामीण	3	18940	1667	12150	352	1173
9	अमरावती	एकूण	16	141472	1280	18671	2787	10825
		ग्रामीण	4	23954	1272	15140	700	1793
10	भातकुली	एकूण	3	20082	2322	11863	465	1555
		ग्रामीण	3	20082	2322	11863	465	1555
11	दर्यापूर	एकूण	4	29315	2111	12341	598	5183
		ग्रामीण	4	22511	2079	11998	598	2348
12	नांदगाव खं	एकूण	5	21018	983	13133	436	1448
		ग्रामीण	5	21018	983	13133	436	1448
13	चांदूररेल्वे	एकूण	2	12922	1082	6938	337	3926
		ग्रामीण	2	11382	1082	6894	337	683
14	धामणगाव रे	एकूण	4	24233	996	12858	437	3552
		ग्रामीण	4	19926	988	12783	437	1014
जिल्हा एकूण		एकूण	68	497132	21558	199932	9174	76497
		ग्रामीण	56	321085	21507	194173	7087	23838

आधार -1) जिल्हा शल्य चिकित्सक, सामान्य रुग्णालय, अमरावती 2) जिल्हा आरोग्य अधिकारी, जिल्हा परिषद, 3) जिल्हा स्त्री रुग्णालय, अमरावती



# महिला व बालविकास विभाग

तक्ता क्र. 8.23

जिल्हातील कार्यरत आंगणवाड्या, कार्यरत सेविका व आंगणवाड्या इमारतींचा तपशिल

जिल्हा-अमरावती							संदर्भ वर्ष :- 2014-15		
अ. क्र.	तालुका	ग्रामीण/ नागरी	आंगणवाड्या संख्या		कार्यरत आंगणवाडी सेविका	आंगणवाड्या इमारतींचा तपशिल			शौचालय असलेल्या आंगणवाड्या
			मंजूर	कार्यरत		स्वमालकी च्या	भाड्या च्या इमारती	नियमित इमारती शिवाय	
(1)	(2)	(3)	(4)	(5)	(6)	(7)	(8)	(9)	(10)
1	धारणी	ग्रामीण	251	251	247	220	4	27	172
		नागरी	0	0	0	0	0	0	0
		<b>एकूण</b>	<b>251</b>	<b>251</b>	<b>247</b>	<b>220</b>	<b>4</b>	<b>27</b>	<b>172</b>
2	चिखलदरा	ग्रामीण	233	233	229	133	22	78	82
		नागरी	3	3	3	0	3	0	2
		<b>एकूण</b>	<b>236</b>	<b>236</b>	<b>232</b>	<b>133</b>	<b>25</b>	<b>78</b>	<b>84</b>
3	अंजनगाव सु	ग्रामीण	149	149	146	82	0	67	103
		नागरी	21	19	19	0	19	0	19
		<b>एकूण</b>	<b>170</b>	<b>168</b>	<b>165</b>	<b>82</b>	<b>19</b>	<b>67</b>	<b>122</b>
4	अचलपूर	ग्रामीण	193	193	183	135	0	58	138
		नागरी	100	100	99	0	100	0	96
		<b>एकूण</b>	<b>293</b>	<b>293</b>	<b>282</b>	<b>135</b>	<b>100</b>	<b>58</b>	<b>234</b>
5	चांदूरबाजार	ग्रामीण	221	221	215	119	25	77	150
		नागरी	18	18	11	0	15	3	18
		<b>एकूण</b>	<b>239</b>	<b>239</b>	<b>226</b>	<b>119</b>	<b>40</b>	<b>80</b>	<b>168</b>
6	मोर्शी	ग्रामीण	185	185	181	149	2	34	132
		नागरी	18	18	17	0	18	0	18
		<b>एकूण</b>	<b>203</b>	<b>203</b>	<b>198</b>	<b>149</b>	<b>20</b>	<b>34</b>	<b>150</b>
7	वरुड	ग्रामीण	218	218	216	137	0	81	112
		नागरी	18	18	18	0	18	0	18
		<b>एकूण</b>	<b>236</b>	<b>236</b>	<b>234</b>	<b>137</b>	<b>18</b>	<b>81</b>	<b>130</b>
8	तिवसा	ग्रामीण	145	145	144	113	9	23	79
		नागरी	0	0	0	0	0	0	0
		<b>एकूण</b>	<b>145</b>	<b>145</b>	<b>144</b>	<b>113</b>	<b>9</b>	<b>23</b>	<b>79</b>
9	अमरावती	ग्रामीण	177	177	176	97	34	46	120
		नागरी	143	143	143	0	125	18	143
		<b>एकूण</b>	<b>320</b>	<b>320</b>	<b>319</b>	<b>97</b>	<b>159</b>	<b>64</b>	<b>263</b>
10	भातकुली	ग्रामीण	151	151	146	121	19	11	105
		नागरी	0	0	0	0	0	0	0
		<b>एकूण</b>	<b>151</b>	<b>151</b>	<b>146</b>	<b>121</b>	<b>19</b>	<b>11</b>	<b>105</b>

पुढे चालु..

तक्ता क्र. 8.23

जिल्ह्यातील कार्यरत आंगणवाड्या, कार्यरत सेविका व आंगणवाड्या इमारतींचा तपशिल

जिल्हा-अमरावती								संदर्भ वर्ष :-2014-15	
अ. क्र.	तालुका	ग्रामीण/ नागरी	आंगणवाड्या संख्या		कार्यरत आंगणवाडी सेविका	आंगणवाड्या इमारतींचा तपशिल			शौचालय असलेल्या आंगणवाड्या
			मंजूर	कार्यरत		स्वमालकीच्या	भाड्याच्या इमारती	नियमित इमारती शिवाय	
(1)	(2)	(3)	(4)	(5)	(6)	(7)	(8)	(9)	(10)
11	दर्यापूर	ग्रामीण	190	190	186	120	0	70	165
		नागरी	23	19	18	0	19	0	19
		<b>एकूण</b>	<b>213</b>	<b>209</b>	<b>204</b>	<b>120</b>	<b>19</b>	<b>70</b>	<b>184</b>
12	नांदगाव खं	ग्रामीण	154	154	152	135	3	16	131
		नागरी	0	0	0	0	0	0	0
		<b>एकूण</b>	<b>154</b>	<b>154</b>	<b>152</b>	<b>135</b>	<b>3</b>	<b>16</b>	<b>131</b>
13	चांदूररेल्वे	ग्रामीण	97	97	95	95	0	2	68
		नागरी	10	10	10	0	9	1	10
		<b>एकूण</b>	<b>107</b>	<b>107</b>	<b>105</b>	<b>95</b>	<b>9</b>	<b>3</b>	<b>78</b>
14	धामणगाव रे	ग्रामीण	135	135	120	92	0	43	80
		नागरी	11	11	11	0	11	0	11
		<b>एकूण</b>	<b>146</b>	<b>146</b>	<b>131</b>	<b>92</b>	<b>11</b>	<b>43</b>	<b>91</b>
<b>जिल्हा एकूण</b>	<b>ग्रामीण</b>	<b>2499</b>	<b>2499</b>	<b>2436</b>	<b>1748</b>	<b>118</b>	<b>633</b>	<b>1637</b>	
	<b>नागरी</b>	<b>365</b>	<b>359</b>	<b>349</b>	<b>0</b>	<b>337</b>	<b>22</b>	<b>354</b>	
	<b>एकूण</b>	<b>2864</b>	<b>2858</b>	<b>2785</b>	<b>1748</b>	<b>455</b>	<b>655</b>	<b>1991</b>	

आधार - उपमुख्य कार्यकारी अधिकारी (बालविकास), जि.प.अमरावती , प्रकल्प संचालक, शहरी एकात्मिक बालविकास केंद्रे

**तक्ता क्र. 8.24**  
**जिल्ह्यातील कार्यरत अंगणवाड्या व त्यामधील बालके**

जिल्हा- अमरावती					संदर्भ वर्ष :-2014-15			
अ. क्र.	तालुका	ग्रामीण/ नागरी	आंगण- वाड्यामध्ये दाखल मुले	स्तनदा मातांची संख्या	वयोगटनिहाय मुलांची संख्या			
					0-1	1 ते 3	3 ते 5	एकूण 0 ते 5
(1)	(2)	(3)	(4)	(5)	(6)	(7)	(8)	(9)
1	धारणी	ग्रामीण	18627	2086	3840	7267	7520	18627
		नागरी	0	0	0	0	0	0
		<b>एकूण</b>	<b>18627</b>	<b>2086</b>	<b>3840</b>	<b>7267</b>	<b>7520</b>	<b>18627</b>
2	चिखलदरा	ग्रामीण	11847	1335	2576	4659	4612	11847
		नागरी	176	12	31	81	64	176
		<b>एकूण</b>	<b>12023</b>	<b>1347</b>	<b>2607</b>	<b>4740</b>	<b>4676</b>	<b>12023</b>
3	अंजनगाव सु	ग्रामीण	7580	780	1830	3700	2050	7580
		नागरी	2798	288	526	1012	865	2403
		<b>एकूण</b>	<b>10378</b>	<b>1068</b>	<b>2356</b>	<b>4712</b>	<b>2915</b>	<b>9983</b>
4	अचलपूर	ग्रामीण	12430	1355	2693	4855	4882	12430
		नागरी	8962	889	1873	3298	2263	7434
		<b>एकूण</b>	<b>21392</b>	<b>2244</b>	<b>4566</b>	<b>8153</b>	<b>7145</b>	<b>19864</b>
5	चांदूरबाजार	ग्रामीण	12782	1357	2683	5022	5077	12782
		नागरी	1339	1920	358	483	498	1339
		<b>एकूण</b>	<b>14121</b>	<b>3277</b>	<b>3041</b>	<b>5505</b>	<b>5575</b>	<b>14121</b>
6	मोर्शी	ग्रामीण	10053	1057	2083	3996	3974	10053
		नागरी	2090	161	344	691	704	1739
		<b>एकूण</b>	<b>12143</b>	<b>1218</b>	<b>2427</b>	<b>4687</b>	<b>4678</b>	<b>11792</b>
7	वरुड	ग्रामीण	10788	1166	2378	4230	4180	10788
		नागरी	2209	223	478	815	630	1923
		<b>एकूण</b>	<b>12997</b>	<b>1389</b>	<b>2856</b>	<b>5045</b>	<b>4810</b>	<b>12711</b>
8	तिवसा	ग्रामीण	7158	799	1558	2924	2676	7158
		नागरी	0	0	0	0	0	0
		<b>एकूण</b>	<b>7158</b>	<b>799</b>	<b>1558</b>	<b>2924</b>	<b>2676</b>	<b>7158</b>
9	अमरावती	ग्रामीण	9834	1066	2110	3837	3887	9834
		नागरी	12672	1295	2752	4828	5092	12672
		<b>एकूण</b>	<b>22506</b>	<b>2361</b>	<b>4862</b>	<b>8665</b>	<b>8979</b>	<b>22506</b>
10	भातकुली	ग्रामीण	7589	787	1558	2961	3070	7589
		नागरी	0	0	0	0	0	0
		<b>एकूण</b>	<b>7589</b>	<b>787</b>	<b>1558</b>	<b>2961</b>	<b>3070</b>	<b>7589</b>

पुढे चालु..

तक्ता क्र. 8.24

जिल्ह्यातील कार्यरत अंगणवाड्या व त्यामधील बालके

जिल्हा- अमरावती					संदर्भ वर्ष :- 2014-15			
अ. क्र.	तालुका	ग्रामीण/ नागरी	आंगण-वाड्यामध्ये दाखल मुले	स्तनदा मातांची संख्या	वयोगटनिहाय मुलांची संख्या			
					0-1	1 ते 3	3 ते 5	एकूण 0 ते 5
(1)	(2)	(3)	(4)	(5)	(6)	(7)	(8)	(9)
11	दर्यापूर	ग्रामीण	9275	941	1908	3676	3691	9275
		नागरी	2303	218	446	834	737	2017
		एकूण	11578	1159	2354	4510	4428	11292
12	नांदगाव खं	ग्रामीण	8307	869	1686	3439	3182	8307
		नागरी	0	0	0	0	0	0
		एकूण	8307	869	1686	3439	3182	8307
13	चांदूररेल्वे	ग्रामीण	5053	516	1053	2070	1930	5053
		नागरी	840	888	188	290	362	840
		एकूण	5893	1404	1241	2360	2292	5893
14	धामणगाव रे	ग्रामीण	7531	802	1559	3075	2897	7531
		नागरी	947	1032	170	332	445	947
		एकूण	8478	1834	1729	3407	3342	8478
जिल्हा एकूण	ग्रामीण	138854	14916	29515	55711	53628	138854	
	नागरी	34336	6926	7166	12664	11660	31490	
	एकूण	173190	21842	36681	68375	65288	170344	

पुढे चालु..

तक्ता क्र. 8.24

जिल्ह्यातील कार्यरत अंगणवाड्या व त्यामधील बालके

अ. क्र.	तालुका	ग्रामीण/ नागरी	संदर्भ कालावधीतील			बालमृत्यू दर (11/10)* 1000	उपजत मृत्यू दर (12/10)* 1000
			नोंदविलेले जन्म	बालमृत्यू	उपजत मृत्यू		
(1)	(2)	(3)	(10)	(11)	(12)	(13)	(14)
1	धारणी	ग्रामीण	3467	174	72	50.19	20.77
		नागरी	0	0	0	0	0
		<b>एकूण</b>	<b>3467</b>	<b>174</b>	<b>72</b>	<b>50.19</b>	<b>20.77</b>
2	चिखलदरा	ग्रामीण	2393	112	50	46.80	20.89
		नागरी	18	0	0	0.00	0.00
		<b>एकूण</b>	<b>2411</b>	<b>112</b>	<b>50</b>	<b>46.45</b>	<b>20.74</b>
3	अंजनगाव सु	ग्रामीण	1424	31	24	21.77	16.85
		नागरी	472	5	10	10.59	21.19
		<b>एकूण</b>	<b>1896</b>	<b>36</b>	<b>34</b>	<b>18.99</b>	<b>17.93</b>
4	अचलपूर	ग्रामीण	2158	59	35	27.34	16.22
		नागरी	1403	1	31	0.71	22.10
		<b>एकूण</b>	<b>3561</b>	<b>60</b>	<b>66</b>	<b>16.85</b>	<b>18.53</b>
5	चांदूरबाजार	ग्रामीण	2356	82	51	34.80	21.65
		नागरी	300	5	2	16.67	6.67
		<b>एकूण</b>	<b>2656</b>	<b>87</b>	<b>53</b>	<b>32.76</b>	<b>19.95</b>
6	मोर्शी	ग्रामीण	1888	54	36	28.60	19.07
		नागरी	329	3	3	9.12	9.12
		<b>एकूण</b>	<b>2217</b>	<b>57</b>	<b>39</b>	<b>25.71</b>	<b>17.59</b>
7	वरुड	ग्रामीण	1982	55	39	27.75	19.68
		नागरी	405	6	12	14.81	29.63
		<b>एकूण</b>	<b>2387</b>	<b>61</b>	<b>51</b>	<b>25.56</b>	<b>21.37</b>
8	तिवसा	ग्रामीण	1289	41	17	31.81	13.19
		नागरी	0	0	0	0	0
		<b>एकूण</b>	<b>1289</b>	<b>41</b>	<b>17</b>	<b>31.81</b>	<b>13.19</b>
9	अमरावती	ग्रामीण	555	1	8	1.80	14.41
		नागरी	2527	41	11	16.22	4.35
		<b>एकूण</b>	<b>3082</b>	<b>42</b>	<b>19</b>	<b>13.63</b>	<b>6.16</b>
10	भातकुली	ग्रामीण	1443	40	33	27.72	22.87
		नागरी	0	0	0	0	0
		<b>एकूण</b>	<b>1443</b>	<b>40</b>	<b>33</b>	<b>27.72</b>	<b>22.87</b>

पुढे चालु..

तक्ता क्र. 8.24

जिल्ह्यातील कार्यरत अंगणवाड्या व त्यामधील बालके

अ. क्र.	तालुका	ग्रामीण/ नागरी	संदर्भ कालावधीतील			बालमृत्यू दर (11/10)* 1000	उपजत मृत्यू दर (12/10)* 1000
			नोंदविलेले जन्म	बालमृत्यू	उपजत मृत्यू		
(1)	(2)	(3)	(10)	(11)	(12)	(13)	(14)
11	दर्यापूर	ग्रामीण	1610	49	27	30.43	16.77
		नागरी	413	5	7	12.11	16.95
		<b>एकूण</b>	<b>2023</b>	<b>54</b>	<b>34</b>	<b>26.69</b>	<b>16.81</b>
12	नांदगाव खं	ग्रामीण	1544	42	11	27.20	7.12
		नागरी	0	0	0	0	0
		<b>एकूण</b>	<b>1544</b>	<b>42</b>	<b>11</b>	<b>27.20</b>	<b>7.12</b>
13	चांदूररेल्वे	ग्रामीण	977	29	23	29.68	23.54
		नागरी	114	3	2	26.32	17.54
		<b>एकूण</b>	<b>1091</b>	<b>32</b>	<b>25</b>	<b>29.33</b>	<b>22.91</b>
14	धामणगाव रे	ग्रामीण	1374	33	29	24.02	21.11
		नागरी	113	2	1	17.70	8.85
		<b>एकूण</b>	<b>1487</b>	<b>35</b>	<b>30</b>	<b>23.54</b>	<b>20.17</b>
<b>एकूण जिल्हा</b>	<b>ग्रामीण</b>	<b>24460</b>	<b>802</b>	<b>455</b>	<b>32.79</b>	<b>18.60</b>	
	<b>नागरी</b>	<b>6094</b>	<b>71</b>	<b>79</b>	<b>11.65</b>	<b>12.96</b>	
	<b>एकूण</b>	<b>30554</b>	<b>873</b>	<b>534</b>	<b>28.57</b>	<b>17.48</b>	
<p>आधार - उपमुख्य कार्यकारी अधिकारी (बालविकास), अम.जि.प., प्रकल्प संचालक, शहरी एकात्मिक बालविकास केंद्रे, अमरावती.</p>							

**तक्ता क्र. 8.25**  
**जिल्ह्यातील कार्यरत अंगणवाड्यामधील बालकांचे कुपोषण श्रेणीनिहाय वर्गीकरण**

जिल्हा- अमरावती									संदर्भ वर्ष :-2014-15	
अ.क्र.	तालुका	ग्रामीण / नागरी	0-5 वयोगटा तील मुले	वर्षभरात वजन घेतलेली		बालकांचे कुपोषण श्रेणीनिहाय वर्गीकरण स्तंभ 4 पैकी			मध्यम कमी वजनाची बालकांची टक्केवारी (8/5)* 100	तीव्र कमी वजनाची बालकांची टक्केवारी (9/5)* 100
				मुले	टक्के वारी	सर्व- साधारण	मध्यम कमी वजनाची बालके (MAM)	तीव्र कमी वजनाची बालके (SAM)		
(1)	(2)	(3)	(4)	(5)	(6)	(7)	(8)	(9)	(10)	(11)
1	धारणी	ग्रामीण	18627	17233	92.52	11395	4723	1115	27	6
		नागरी	0	0	0	0	0	0	0	0
		<b>एकूण</b>	<b>18627</b>	<b>17233</b>	<b>93</b>	<b>11395</b>	<b>4723</b>	<b>1115</b>	<b>27</b>	<b>6</b>
2	चिखलदरा	ग्रामीण	11847	10512	88.73	6727	3015	770	29	7
		नागरी	176	153	86.93	109	42	2	27	1
		<b>एकूण</b>	<b>12023</b>	<b>10665</b>	<b>89</b>	<b>6836</b>	<b>3057</b>	<b>772</b>	<b>29</b>	<b>7</b>
3	अंजनगाव सु	ग्रामीण	7580	7492	98.84	7163	292	37	4	0.49
		नागरी	2403	2151	89.51	1928	216	7	10	0.33
		<b>एकूण</b>	<b>9983</b>	<b>9643</b>	<b>97</b>	<b>9091</b>	<b>508</b>	<b>44</b>	<b>5</b>	<b>0.46</b>
4	अचलपूर	ग्रामीण	12430	11979	96.37	10755	1093	131	9	1
		नागरी	7434	6752	90.82	6005	707	40	10	1
		<b>एकूण</b>	<b>19864</b>	<b>18731</b>	<b>94</b>	<b>16760</b>	<b>1800</b>	<b>171</b>	<b>10</b>	<b>1</b>
5	चांदूरबाजार	ग्रामीण	12782	12496	97.76	11321	1032	143	8	1
		नागरी	1339	993	74.16	854	139	0	14	0
		<b>एकूण</b>	<b>14121</b>	<b>13489</b>	<b>96</b>	<b>12175</b>	<b>1171</b>	<b>143</b>	<b>9</b>	<b>1</b>
6	मोर्शी	ग्रामीण	10053	9689	96.38	8833	734	122	8	1
		नागरी	1739	1626	93.5	1437	171	18	11	1
		<b>एकूण</b>	<b>11792</b>	<b>11315</b>	<b>96</b>	<b>10270</b>	<b>905</b>	<b>140</b>	<b>8</b>	<b>1</b>
7	वरुड	ग्रामीण	10788	10288	95.37	9101	1058	129	10	1
		नागरी	1923	1706	88.71	1609	96	1	6	0.06
		<b>एकूण</b>	<b>12711</b>	<b>11994</b>	<b>94</b>	<b>10710</b>	<b>1154</b>	<b>130</b>	<b>10</b>	<b>1</b>
8	तिवसा	ग्रामीण	7158	6841	95.57	6133	629	79	9	1
		नागरी	0	0	0	0	0	0	0	0
		<b>एकूण</b>	<b>7158</b>	<b>6841</b>	<b>96</b>	<b>6133</b>	<b>629</b>	<b>79</b>	<b>9</b>	<b>1</b>

पुढे चालू..



तक्ता क्र. 8.25

जिल्हातील कार्यरत अंगणवाड्यामधील बालकांचे कुपोषण श्रेणीनिहाय वर्गीकरण

जिल्हा- अमरावती									संदर्भ वर्ष :-2014-15	
अ. क्र.	तालुका	ग्रामीण / नागरी	0-5 वयोगटा-तील मुले	वर्षभरात वजन घेतलेली		बालकांचे कुपोषण श्रेणीनिहाय स्तंभ - 4 पैकी			मध्यम कमी वजनाची बालकांची टक्केवारी (8/5)*100	तीव्र कमी वजनाची बालकांची टक्केवारी (9/5)*100
				मुले	टक्के-वारी	सर्व साधारण	मध्यम कमी वजनाची बालके (MAM)	तीव्र कमी वजनाची बालके (SAM)		
(1)	(2)	(3)	(4)	(5)	(6)	(7)	(8)	(9)	(10)	(11)
9	अमरावती	ग्रामीण	9834	9513	96.74	8428	948	137	10	1
		नागरी	12672	11599	91.53	9514	1925	160	17	1
		एकूण	22506	21112	94	17942	2873	297	14	1
10	भातकुली	ग्रामीण	7589	7358	96.96	6312	904	142	12	2
		नागरी	0	0	0	0	0	0	0	0
		एकूण	7589	7358	97	6312	904	142	12	2
11	दर्यापूर	ग्रामीण	9275	9222	99.43	8606	541	75	6	1
		नागरी	2017	1847	84.15	1646	189	12	10	1
		एकूण	11292	11069	98	10252	730	87	7	1
12	नांदगाव खं	ग्रामीण	8307	7829	94.25	6912	791	126	10	2
		नागरी	0	0	0	0	0	0	0	0
		एकूण	8307	7829	94	6912	791	126	10	2
13	चांदूररेल्वे	ग्रामीण	5053	4974	98.44	4477	446	51	9	1
		नागरी	840	721	85.83	629	92	0	13	0
		एकूण	5893	5695	97	5106	538	51	9	1
14	धामणगाव रे	ग्रामीण	7531	7320	97.2	6475	737	108	10	1
		नागरी	947	835	88.17	711	120	4	14	0.48
		एकूण	8478	8155	96	7186	857	112	11	1
एकूण जिल्हा	ग्रामीण	138854	132746	95.60	112638	16943	3165	13	2	
	नागरी	31490	28383	86	24442	3697	244	13	1	
	एकूण	170344	161129	94	137080	20640	3409	13	2	

आधार - उपमुख्य कार्यकारी अधिकारी (बालविकास), जि.प., अम. प्रकल्प संचालक, शहरी एकात्मिक बालविकास केंद्रे, अमरावती

तक्ता क्र. 8.26

एकात्मिक बाल विकास योजना - माता व बालसंगोपन

जिल्हा - अमरावती										संदर्भ वर्ष : 2014-15
(संख्या)										
अ. क्र.	तालुका	0 ते 5 वयो गटातील बालके	अंगणवाडीचा लाभ घेणारे		कार्यरत अंगणवाड्या					स्वतःची इमारत असलेल्या अंगणवाडींतील लाभधारकांची संख्या
			बालक	माता	स्वतःची इमारत असलेल्या	स्वतःची इमारत नसलेल्या			एकूण (6+9)	
(1)	(2)	(3)	(4)	(5)	(6)	(7)	(8)	(9)	(10)	(11)
1	धारणी	18627	17699	3637	220	31	0	31	251	17721
2	चिखलदरा	12023	12966	2512	133	53	50	103	236	12975
3	अंजनगाव सु	9983	10549	1723	82	13	73	86	168	7769
4	अचलपूर	19864	20094	3457	135	31	127	158	293	11151
5	चांदूरबाजार	14121	12301	2801	119	26	94	120	239	11579
6	मोर्शी	11792	12378	2150	149	28	26	54	203	10301
7	वरूड	12711	12159	2353	137	30	69	99	236	9966
8	तिवसा	7158	7646	1476	113	18	14	32	145	7659
9	अमरावती	22506	13073	2864	97	27	196	223	320	8986
10	भातकुली	7589	7087	1548	121	25	5	30	151	7100
11	दर्यापूर	11292	11381	2011	120	26	63	89	209	8915
12	नांदगाव खं.	8307	8618	1691	135	19	0	19	154	8631
13	चांदूर रेल्वे	5893	5804	1111	95	4	8	12	107	5276
14	धामणगाव रे.	8478	7833	1654	92	17	37	54	146	7346
<b>जिल्हा एकूण</b>		170344	159588	30988	1748	348	762	1110	2858	135375

आधार :- बाल विकास प्रकल्प अधिकारी, एकात्मिक बाल विकास योजना, अमरावती

**दारिद्र्य**

**तक्ता क्र. 8.27**  
**दारिद्र्य रेषेखालील शहरी भागातील कुटुंबे**

जिल्हा :- अमरावती								संदर्भ - 2002
अ. क्र	महानगरपालिका व नगरपरिषद	शहरी कुटुंबाची एकूण संख्या	दारिद्र्य रेषेखालील शहरी कुटुंबे					दारिद्र्य रेषे-खालील कुटुंबांची (टक्केवारी)
			अनुसूचित जाती	अनुसूचित जमाती	अल्पसंख्यांक	इतर	एकुण	
(1)	(2)	(3)	(4)	(5)	(6)	(7)	(8)	(9)
1	धारणी	-	-	-	-	-	-	-
2	चिखलदरा	1637	204	392	158	87	841	51.37
3	अंजनगाव सु	9263	253	11	775	1061	2100	22.67
4	अचलपूर	107316	1043	82	2658	2307	6090	5.67
5	चांदूरबाजार	7813	320	100	504	208	1132	14.49
6	मोशी	6878	388	128	384	637	1537	22.35
7	वरूड	13074	853	679	1247	3798	6587	50.38
8	तिवसा	-	-	-	-	-	-	-
9	अमरावती	109343	15000	4000	9876	2000	30876	28.24
10	भातकुली	-	-	-	-	-	-	-
11	दर्यापूर	8544	940	638	1122	1022	3722	43.56
12	नांदगाव खं.	-	-	-	-	-	-	-
13	चांदूर रेल्वे	3628	500	100	191	576	1367	37.68
14	धामणगाव रे.	4700	307	213	301	370	1191	25.34
आधार:- जिल्हा प्रकल्प अधिकारी, जिल्हा नागरी विकास यंत्रणा, जिल्हाधिकारी कार्यालय, अमरावती								

**तक्ता क्र. 8.28**  
**दारिद्र्य रेषेखालील ग्रामीण भागातील कुटुंबे**

जिल्हा :- अमरावती								संदर्भ - 2002	
अ. क्र	तालुका	ग्रामीण कुटुंबाची एकूण संख्या	दारिद्र्य रेषेखालील ग्रामीण कुटुंबे					दारिद्र्य रेषे-खालील एकूण कुटुंबांची संख्या	दारिद्र्य रेषेखालील कुटुंबांची (टक्केवारी)
			अनुसूचित जाती	अनुसूचित जमाती	अल्प-संख्यांक	इतर	एकुण		
(1)	(2)	(3)	(4)	(5)	(6)	(7)	(8)	(9)	(10)
1	धारणी	29846	891	16888	-	3090	20869	20869	69.92
2	चिखलदरा	19588	1705	12190	-	2090	15985	15985	81.61
3	अंजनगाव सु.	24566	4153	610	-	6452	11215	11215	45.65
4	अचलपूर	33293	3914	2801	-	7600	14315	14315	43.00
5	चांदूरबाजार	41656	5373	1565	-	10443	17381	17381	41.73
6	मोशी	34392	3993	1863	-	9399	15255	15255	44.36
7	वरूड	37054	3632	3458	-	10835	17925	17925	48.38
8	तिवसा	24257	2774	595	-	8395	11764	11764	48.50
9	अमरावती	31633	4687	964	-	8966	14617	14617	46.21
10	भातकुली	28635	3820	656	-	8927	13403	13403	46.81
11	दर्यापूर	34431	7189	1217	-	8599	17005	17005	49.39
12	नांदगाव खं.	32183	4807	906	-	8931	14644	14644	45.50
13	चांदूर रेल्वे	20722	2621	664	-	6520	9805	9805	47.32
14	धामणगाव रे.	27551	3066	1386	-	9463	13915	13915	50.51
<b>जिल्हा एकूण</b>		<b>419807</b>	<b>52625</b>	<b>45763</b>	<b>उ.ना.</b>	<b>109710</b>	<b>208098</b>	<b>208098</b>	<b>49.57</b>
आधार:- प्रकल्प अधिकारी, जिल्हा ग्रामीण विकास यंत्रणा, अमरावती									

# गृहनिर्माण विभाग

**तक्ता क्र. 8.29**  
**विविध गृहनिर्माण मंडळामार्फत म्हाडाने बांधलेल्या घरांचा तपशिल.**

जिल्हा :- अमरावती								संदर्भ वर्ष :- 2014-15		
मंडळाचे नांव:- अमरावती गृहनिर्माण व क्षेत्रविकास मंडळ, अमरावती								(सदनिकांची संख्या) -		
अ. क्र.	तालुका	औद्योगिक	झोपडपट्टी पुर्नवसन	आर्थिक दुर्बल घटक	अल्प उत्पन्न गट	मध्यम उत्पन्न गट	उच्च उत्पन्न गट	इतर	एकुण	झालेला खर्च ₹ लाखात
(1)	(2)	(3)	(4)	(5)	(6)	(7)	(8)	(9)	(10)	(11)
1	धारणी	0	0	0	0	0	0	0	0	0
2	चिखलदरा	0	0	0	0	0	0	0	0	17.53
3	अंजनगाव सु.	0	0	0	0	0	0	0	0	0
4	अचलपूर	0	0	0	0	0	0	0	0	0
5	चांदूरबाजार	0	0	0	0	0	0	0	0	0
6	मोशी	0	0	0	0	0	0	0	0	0
7	वरूड	0	0	0	0	0	0	0	0	0
8	तिवसा	0	0	0	0	0	0	0	0	0
9	अमरावती	0	0	0	0	26	0	6	32	145.26
10	भातकुली	0	0	0	0	0	0	0	0	0
11	दर्यापूर	0	0	0	0	0	0	0	0	0
12	नांदगाव खं.	0	0	0	0	0	0	0	0	0
13	चांदूर रेल्वे	0	0	0	0	0	0	0	0	1.62
14	धामणगाव रे.	0	0	0	0	0	0	0	0	0
<b>जिल्हा एकूण</b>		<b>0</b>	<b>0</b>	<b>0</b>	<b>0</b>	<b>26</b>	<b>0</b>	<b>6</b>	<b>32</b>	<b>164.41</b>

आधार :- अमरावती गृहनिर्माण व क्षेत्र विकास मंडळ (म्हाडा), अमरावती

टिप :रकाना क्र.3,4,5,6,8 संदर्भ वर्षात गृहनिर्माण विभागाकडून कोणतीही योजना राबविली गेली नसल्याने माहिती निरंक आहे.

**तक्ता क्र. 8.30**  
**राजीव गांधी प्रकल्प निवारा विशेष प्रकल्प**

अ. क्र.	तालुका	बांधलेली एकुण घरे		झालेला खर्च ₹ लाखात	
		2013-14	2014-15	2013-14	2014-15
(1)	(2)	(3)	(4)	(5)	(6)
1	धारणी	2	0	1.80	0.00
2	चिखलदरा	7	0	6.30	0.00
3	अंजनगाव सु.	2	30	1.80	22.00
4	अचलपूर	3	0	2.70	0.00
5	चांदूरबाजार	9	0	8.10	0.00
6	मोशी	0	0	0.00	0.00
7	वरूड	0	64	0.00	50.60
8	तिवसा	1	0	0.90	0.00
9	अमरावती	6	11	5.40	7.90
10	भातकुली	2	0	1.80	0.00
11	दर्यापूर	10	0	9.00	0.00
12	नांदगाव खं.	0	0	0.00	0.00
13	चांदूर रेल्वे	0	0	0.00	0.00
14	धामणगाव रे.	0	0	0.00	0.00
<b>जिल्हा एकूण</b>		<b>42</b>	<b>105</b>	<b>37.80</b>	<b>80.50</b>

आधार :- प्रकल्प अधिकारी, जिल्हा ग्रामीण विकास यंत्रणा, अमरावती.

तक्ता क्र. 8.31

इंदीरा आवास योजना ग्रामीण भागासाठी

जिल्हा :- अमरावती					संदर्भ वर्ष :- 2014-15				
अ. क्र.	तालुका	योजनेतर्गत बांधलेली एकूण घरे	झालेला खर्च (₹ लाखात)	दारिद्र्य रेषेखालील घर नसलेली कूटंबांची संख्या	वितरीत केलेल्या घरांची संख्या				
					अनुसूचित जाती	अनुसूचित जमाती	अल्प-संख्यांक	इतर	एकूण
(1)	(2)	(3)	(4)	(5)	(6)	(7)	(8)	(9)	(10)
1	धारणी	4449	3507.86	842	108	4257	2	82	4449
2	चिखलदरा	1407	1107.24	352	222	1164	0	21	1407
3	अंजनगाव सु	388	306.59	3145	244	2	52	90	388
4	अचलपूर	497	394.78	3751	269	110	6	112	497
5	चांदूरबाजार	762	643.85	3467	588	105	5	64	762
6	मोर्शी	699	590.54	2223	578	1	13	107	699
7	वरूड	387	304.63	2780	262	59	1	65	387
8	तिवसा	441	349.71	1629	364	8	1	68	441
9	अमरावती	495	414.24	3821	396	7	14	78	495
10	भातकुली	350	263.63	3574	207	11	26	106	350
11	दर्यापूर	595	471.86	4057	448	2	19	126	595
12	नांदगाव खं.	528	416.16	2569	426	23	23	56	528
13	चांदूर रेल्वे	346	274.60	1307	296	2	3	45	346
14	धामणगाव रे	382	303.66	1981	312	5	1	64	382
<b>जिल्हा एकूण</b>		<b>11726</b>	<b>9349.35</b>	<b>35498</b>	<b>4720</b>	<b>5756</b>	<b>166</b>	<b>1084</b>	<b>11726</b>
आधार :- प्रकल्प संचालक, जिल्हा ग्रामीण विकास यंत्रणा, अमरावती									

तक्ता क्र. 8.32

घरबांधणीसाठी अर्थसहाय्य योजनेअंतर्गत ग्रामीण क्षेत्रात दिलेली घरे

जिल्हा :- अमरावती				संदर्भ वर्ष :- 2014-15							
अ. क्र.	तहसील	दारिद्र्य रेषे खालील कुटुंबे (2002 नुसार)	दारिद्र्य रेषे खालील बेघर कुटुंबे	योजनेच्या सुरवातीपासून							
				इंदिरा आवास योजना				राजीव गांधी निवास योजना क्र.1			
				मंजूर घरे	पूर्ण झालेली घरे	बांधकाम सुरु असलेली घरे	वितरीत करण्यात आलेली घरे	मंजूर घरे	पूर्ण झालेली घरे	बांधकाम सुरु असलेली घरे	वितरीत करण्यात आलेली घरे
(1)	(2)	(3)	(4)	(5)	(6)	(7)	(8)	(9)	(10)	(11)	(12)
1	धारणी	20869	15497	6510	4680	1830	4680	328	143	113	143
2	चिखलदरा	15985	7241	2941	2404	537	2404	118	52	62	52
3	अंजनगाव सु.	11215	4431	3048	2770	278	2770	149	21	64	21
4	अचलपूर	14315	8624	2547	2359	188	2359	181	23	93	23
5	चांदूरबाजार	17381	8491	2968	2638	330	2638	138	8	120	8
6	मोर्शी	15255	5720	3221	2980	241	2980	108	9	48	9
7	वरूड	17925	5596	2101	1944	157	1944	66	5	44	5
8	तिवसा	11764	3779	2977	2714	263	2714	72	14	40	14
9	अमरावती	14617	6839	8266	5310	2956	5310	79	12	41	12
10	भातकुली	13403	6360	4271	3174	1097	3174	82	4	34	4
11	दर्यापूर	17005	9659	2341	1997	344	1997	169	25	106	25
12	नांदगाव खं.	14644	5597	2040	1696	344	1696	47	2	35	2
13	चांदूर रेल्वे	9805	3909	3294	2974	320	2974	61	5	34	5
14	धामणगाव रे.	13915	4332	3164	2939	225	2939	76	12	45	12
<b>जिल्हा एकूण</b>		<b>208098</b>	<b>96075</b>	<b>49689</b>	<b>40579</b>	<b>9110</b>	<b>40579</b>	<b>1674</b>	<b>335</b>	<b>879</b>	<b>335</b>
आधार :- प्रकल्प संचालक, जिल्हा ग्रामीण विकास यंत्रणा, अमरावती											



# सामाजिक न्याय विभाग

**तक्ता क्र. 8.33**  
**जिल्ह्यातील मागासवर्गीय वसतीगृहे, त्यांची प्रवेश क्षमता व दिलेले प्रवेश**

जिल्हा - अमरावती						संदर्भ वर्ष : 2014-15	
अ. क्र.	तालुका	मंजूर वसतीगृहे			कार्यरत वसतीगृहे		
		शासकीय	अनुदानित	एकूण	शासकीय	अनुदानित	एकूण
(1)	(2)	(3)	(4)	(5)	(6)	(7)	(8)
1	धारणी	1	3	4	1	3	4
2	चिखलदरा	0	9	9	0	9	9
3	अंजनगाव सु.	0	7	7	0	7	7
4	अचलपूर	2	4	6	2	4	6
5	चांदूरबाजार	1	4	5	1	4	5
6	मोर्शी	1	0	1	1	0	1
7	वरूड	1	3	4	1	3	4
8	तिवसा	2	5	7	2	5	7
9	अमरावती	8	14	22	8	14	22
10	भातकुली	0	2	2	0	2	2
11	दर्यापूर	1	12	13	1	12	13
12	नांदगाव खं.	2	2	4	2	2	4
13	चांदूर रेल्वे	2	1	3	2	1	3
14	धामणगाव रे.	1	3	4	1	3	4
<b>जिल्हा एकूण</b>		<b>22</b>	<b>69</b>	<b>91</b>	<b>22</b>	<b>69</b>	<b>91</b>

पुढे चालू..

अ. क्र.	तालुका	त्यामधील प्रवेश क्षमता						संदर्भ कालावधीत दिलेले प्रवेश					
		शासकीय		अनुदानित		एकूण		शासकीय		अनुदानित		एकूण	
		मुले	मुली	मुले	मुली	मुले	मुली	मुले	मुली	मुले	मुली	मुले	मुली
(1)	(2)	(9)	(10)	(11)	(12)	(13)	(14)	(15)	(16)	(17)	(18)	(19)	(20)
1	धारणी	75	0	124	24	199	24	75	0	124	24	199	24
2	चिखलदरा	0	0	334	66	334	66	0	0	334	66	334	66
3	अंजनगाव सु	0	0	216	72	216	72	0	0	216	72	216	72
4	अचलपूर	75	80	159	0	234	80	75	80	159	0	234	80
5	चांदूरबाजार	0	80	48	84	48	164	0	80	48	77	48	157
6	मोर्शी	0	75	0	0	0	75	0	75	0	0	0	75
7	वरूड	0	75	60	54	60	129	0	75	60	54	60	129
8	तिवसा	100	75	303	68	403	143	100	75	303	68	403	143
9	अमरावती	1050	450	343	272	1393	722	1050	450	343	272	1393	722
10	भातकुली	0	0	24	24	24	24	0	0	24	24	24	24
11	दर्यापूर	75	0	308	95	383	95	75	0	308	95	383	95
12	नांदगाव खं.	75	75	78	0	153	75	75	75	78	0	153	75
13	चांदूर रेल्वे	75	100	48	0	123	100	75	100	48	0	123	100
14	धामणगाव रे	0	80	195	0	195	80	0	80	195	0	195	80
<b>जिल्हा एकूण</b>		<b>1525</b>	<b>1090</b>	<b>2240</b>	<b>759</b>	<b>3765</b>	<b>1849</b>	<b>1525</b>	<b>1090</b>	<b>2240</b>	<b>752</b>	<b>3765</b>	<b>1842</b>

आधार - विशेष जिल्हा समाजकल्याण अधिकारी, अमरावती, जिल्हा समाजकल्याण अधिकारी, जि.प. अमरावती

तक्ता क्र. 8.34

जिल्ह्यातील दलित वस्त्या, त्यामधील लोकसंख्या व दलित वस्त्यांची सुधारणा

जिल्हा - अमरावती							संदर्भ वर्ष : 2014-15		
अ. क्र.	तालुका	दलित वस्त्यांची संख्या	त्यामधील लोकसंख्या	संदर्भ कालावधीत कामे			त्यांची प्रशासकीय मंजूरीची रक्कम (₹ लाख)		
				अपूर्ण (मागील वर्ष अखेरीस)	नविन मंजूर	एकूण	अपूर्ण (मागील वर्ष अखेरीस)	नविन मंजूर	एकूण
(1)	(2)	(3)	(4)	(5)	(6)	(7)	(8)	(9)	(10)
1	धारणी	108	7755	0	32	32	26.00	103.00	129.00
2	चिखलदरा	55	7367	7	16	23	20.00	61.44	81.44
3	अंजनगाव सु.	192	27038	6	62	68	17.16	408.63	425.79
4	अचलपूर	189	34302	10	67	77	42.54	408.5	451.04
5	चांदूरबाजार	241	34479	6	73	79	61.87	419.5	481.37
6	मोर्शी	177	25912	0	40	40	6.00	201.00	207.00
7	वरूड	138	24269	26	32	58	80.00	175.00	255.00
8	तिवसा	132	18136	2	30	32	46.00	145.50	191.50
9	अमरावती	162	33541	7	36	43	75.00	185.00	260.00
10	भातकुली	154	26789	0	52	52	88.95	311.65	400.60
11	दर्यापूर	211	41525	0	51	51	101.50	319.00	420.5
12	नांदगाव खं.	231	30730	34	70	104	213.00	168.00	381.00
13	चांदूर रेल्वे	132	17582	1	32	33	14.50	148.00	162.50
14	धामणगाव रे	165	19360	7	32	39	156.00	163.00	319.00
<b>जिल्हा एकूण</b>		<b>2287</b>	<b>348785</b>	<b>106</b>	<b>625</b>	<b>731</b>	<b>948.52</b>	<b>3217.22</b>	<b>4165.74</b>

पुढे चालु..

तक्ता क्र. 8.34

जिल्ह्यातील दलित वस्त्या, त्यामधील लोकसंख्या व दलित वस्त्यांची सुधारणा

जिल्हा -अमरावती		एकूण हाती घेतलेल्या कामांचे प्रकार (स्तंभ - 7)						संदर्भ वर्ष : 2014-15	
अ. क्र.	तालुका	पाणी पुरवठा	स्वच्छता	सार्वजनिक वाचनालये	रस्ते, पुल	समाज मंदीर	इतर	संदर्भ कालावधीत पुर्ण कामे	
								संख्या	त्यांवरील खर्च (₹ लाख)
(1)	(2)	(11)	(12)	(13)	(14)	(15)	(16)	(17)	(18)
1	धारणी	1	3	0	8	0	0	5	38.267
2	चिखलदरा	0	12	0	5	0	0	2	30.00
3	अंजनगाव सु.	0	19	0	38	1	0	32	200.16
4	अचलपूर	0	11	0	29	0	0	14	60.54
5	चांदूरबाजार	0	16	0	42	1	8	46	330.81
6	मोर्शी	0	30	0	35	0	0	29	190.00
7	वरूड	1	16	0	37	0	0	21	202.48
8	तिवसा	1	10	0	31	0	0	25	153.00
9	अमरावती	0	6	0	36	0	0	26	204.00
10	भातकुली	0	7	0	35	0	0	21	151.00
11	दर्यापूर	0	18	0	63	0	12	34	327.49
12	नांदगाव खं.	1	19	0	59	1	12	10	341.41
13	चांदूर रेल्वे	2	5	0	35	0	0	29	116.30
14	धामणगाव रे.	0	30	0	34	1	0	19	164.00
<b>जिल्हा एकूण</b>		<b>6</b>	<b>202</b>	<b>0</b>	<b>487</b>	<b>4</b>	<b>32</b>	<b>313</b>	<b>2509.457</b>
आधार -जिल्हा समाजकल्याण अधिकारी, जि.प.अमरावती									

अल्पसंख्यांक  
विकास विभाग

तक्ता क्र. 8.35

अल्पसंख्यांक विकास विभागाकडून राबविण्यात येत असलेल्या विविध योजनांचे लाभार्थी संख्या

जिल्हा -अमरावती		₹ लाखात		
अ.क्र.	बाब	एकूण खर्च 2014-15	लाभार्थ्यांची संख्या	
			2013-14	2014-15
(1)	(2)	(3)	(4)	(5)
1	प्राथमिक शाळेत शिक्षण घेणाऱ्या अल्पसंख्यांक विद्यार्थ्यांना मोफत गणवेश वाटप योजना	0	0	0
2	5 वी ते 7 वी मध्ये शिक्षण घेणाऱ्या अल्पसंख्यांक विद्यार्थ्यांच्या उपस्थितीकरिता पालकांना प्रोत्साहन भत्ता	0	0	0
3	उच्च व्यावसायिक शिक्षण घेणाऱ्या अल्पसंख्यांक विद्यार्थ्यांकरिता शिष्यवृत्ती योजना	उ.ना.	उ.ना.	उ.ना.
4	निरंतर प्रशिक्षण योजना /तंत्र शिक्षण परीक्षा मंडळ /मुक्त विद्यापीठ यांच्यामार्फत राबविण्यात येणाऱ्या अभ्यासक्रमांमध्ये शिक्षण घेणाऱ्या अल्पसंख्यांक लाभार्थ्यांची संख्या	उ.ना.	उ.ना.	उ.ना.
5	राज्यातील अल्पसंख्यांक विद्यार्थ्यांना शासकीय औद्योगिक प्रशिक्षण संस्थांमधून अल्पमुदतीच्या व्यावसायिक प्रशिक्षणाकरिता अनुदानित लाभार्थ्यांची संख्या	उ.ना.	उ.ना.	उ.ना.
6	बेरोजगार अल्पसंख्यांक उमेदवारांना मॉल्समध्ये नोकरी उपलब्ध होण्याकरिता प्रशिक्षण घेणाऱ्या लाभार्थ्यांची संख्या	निरंक	निरंक	निरंक
आधार : 1) अल्पसंख्यांक विकास विभाग, जि.प. , 2) जिल्हा व्यवसाय शिक्षण व प्रशिक्षण कार्यालय, 3) सहाय्यक संचालक रोजगार व स्व. रोजगार कार्यालय, अमरावती				

टिप : 1) संदर्भ वर्षात सदर योजना राबविण्यात आली नसल्याने माहिती निरंक.

# विशेष सहाय्य विभाग

तक्ता क्र. 8.36

महसुल विभागाकडील सामाजिक सुरक्षा योजनां अंतर्गत केलेले अर्थसहाय्य

जिल्हा - अमरावती		(अनुदान लाखात)						संदर्भ वर्ष :2014-15	
अ. क्र.	तालुका	संजय गांधी निराधार योजना		श्रावणबाळ सेवा योजना		इंदिरा गांधी राष्ट्रीय वृद्धापकाळ योजना		राष्ट्रीय कुटुंब लाभ योजना	
		लाभार्थी संख्या	दिलेले अनुदान	लाभार्थी संख्या	दिलेले अनुदान	लाभार्थी संख्या	दिलेले अनुदान	लाभार्थी संख्या	दिलेले अनुदान
(1)	(2)	(3)	(4)	(5)	(6)	(7)	(8)	(9)	(10)
1	धारणी	1280	53.85	3656	866.83	362	3.21	47	9.40
2	चिखलदरा	467	30.17	3780	189.26	3554	75.68	15	3.00
3	अंजनगाव सु.	4094	26.11	10521	63.13	946	5.68	71	14.20
4	अचलपूर	3219	206.92	12203	761.16	4929	111.35	91	14.50
5	चांदूरबाजार	4415	322.93	22495	1333.94	6559	157.29	40	8.00
6	मोर्शी	2468	198.75	13646	755.28	9062	215.27	59	11.80
7	वरूड	3881	303.11	14156	204.35	9904	232.95	109	21.70
8	तिवसा	1635	14.62	9078	57.05	3164	73.35	23	4.60
9	अमरावती	6636	48.89	12457	105.02	9025	23.5	251	45.81
10	भातकुली	1876	128.28	4445	473.8	4933	123.58	7	1.40
11	दर्यापूर	4558	29.37	9799	49.71	5142	10.28	20	2.00
12	नांदगाव खं.	2859	190.18	13716	836.67	5005	117.12	56	11.20
13	चांदूर रेल्वे	1999	140.36	6918	425.28	3403	88.03	47	9.40
14	धामणगाव रे.	1855	124.61	7855	458.97	4030	100.28	40	7.60
<b>जिल्हा एकूण</b>		<b>41242</b>	<b>1818.15</b>	<b>144725</b>	<b>6580.45</b>	<b>70018</b>	<b>1337.57</b>	<b>876</b>	<b>164.61</b>
आधार : जिल्हाधिकारी कार्यालय (संजय गांधी शाखा), अमरावती									



तक्ता क्र. 8.37

संजय गांधी निराधार अनुदान योजनेंतर्गत केलेले अर्थसहाय्य

जिल्हा - अमरावती (अनुदान ₹ लाखात)												संदर्भ वर्ष -14-15	
अ. क्र.	तालुका	65 वर्षाखालील निराधार व्यक्ती		अनाथ मुले		अपंग		निराधार विधवा		घटस्फोट झालेल्या निराधार महिला		अत्याचारित व वेश्या व्यवसायातून मुक्त झालेल्या महिला	
		लाभार्थी संख्या	दिलेले अनुदान	लाभार्थी संख्या	दिलेले अनुदान	लाभार्थी संख्या	दिलेले अनुदान	लाभार्थी संख्या	दिलेले अनुदान	लाभार्थी संख्या	दिलेले अनुदान	लाभार्थी संख्या	दिलेले अनुदान
(1)	(2)	(3)	(4)	(5)	(6)	(7)	(8)	(9)	(10)	(11)	(12)	(13)	(14)
1	धारणी	362	26.06	0	0.00	112	8.64	164	11.8	52	3.74	0	0
2	चिखलदरा	598	28.85	0	0	462	0.92	1267	2.53	300	1.32	0	0
3	अंजनगाव सु	3044	18.26	0	0	118	1.22	203	1.22	0	0	0	0
4	अचलपूर	0	0	44	8.78	1246	95.62	1326	80.18	433	32.83	109	10.76
5	चांदूरबाजार	415	28.15	70	0.42	1605	9.63	1645	11.53	1095	6.57	0	0
6	मोर्शी	0	0	59	3.89	1068	73.85	1121	119.02	30	1.98	0	0
7	वरूड	24	1.73	39	2.81	1638	117.17	1515	137.84	604	43.49	1	0.072
8	तिवसा	1235	14.62	13	0.94	722	51.10	837	68.07	63	4.54	0	0
9	अमरावती	338	29.68	32	0.29	2867	73.15	2533	86.01	1075	44.53	30	0.18
10	भातकुली	0	0.00	13	0.078	0	0	883	5.3	131	2.36	0	0
11	दर्यापूर	1616	9.7	22	0.13	0	0	2693	18.18	227	1.36	0	0
12	नांदगाव खं.	0	0	0	0	1268	91.30	966	69.55	625	45	0	0
13	चांदूर रेल्वे	99	166.36	8	0.58	295	21.24	1571	109.54	125	9	0	0
14	धामणगाव रे.	0	0	0	0	11	0.26	175	4.2	0	0	0	0
<b>जिल्हा एकूण</b>		<b>7731</b>	<b>323.41</b>	<b>300</b>	<b>17.918</b>	<b>11412</b>	<b>544.10</b>	<b>16899</b>	<b>724.97</b>	<b>4760</b>	<b>196.72</b>	<b>140</b>	<b>11.012</b>
आधार : जिल्हाधिकारी कार्यालय (संजय गांधी शाखा), अमरावती													

# मदत व पुनर्वसन विभाग

तक्ता क्र. 8.38  
पुनर्वसन प्रकल्पांची सद्यस्थिती

जिल्हा - अमरावती											संदर्भ वर्ष:2014-15	
अ. क्र.	प्रकल्पांचे नांव	पुनर्वसन अधिनियमांतर्गत अधिसूचना निर्गमित दिनांक	निश्चित केलेला स्लॉब	बाधित गांवे (संख्या)	बाधित क्षेत्र (हे.)	जमिन वाटप		भुखंड वाटप			प्रकल्पग्रस्त	
						खातेदार (संख्या)	क्षेत्र (हे)	वसाहत (संख्या)	वसाहत (संख्या)	खातेदार (संख्या)	क्षेत्र (हे.)	निर्गमित केलेले दाखले (संख्या)
(1)	(2)	(3)	(4)	(5)	(6)	(7)	(8)	(9)	(10)	(11)	(12)	(13)
1	बेंबळा नदी प्रकल्प	16/10/1995	3.23	8	10346.4	-	-	8	2032	-	692	51
2	निम्न वर्धा प्रकल्प	20/07/1981	3.23	9	1376.79	-	-	9	1335	-	653	21
3	निम्न पेढी प्रकल्प	23/11/2006	3.23	7	2532	-	-	7	457	-	455	48
4	कावरा नाला प्रकल्प	--	--	-	170.43	-	-	-	-	-	4	-
5	पंढरी वर्धा प्रकल्प	09/06/2007	3.23	1	947.29	-	-	1	52	-	259	18
6	चांदी नदी प्रकल्प	03/05/2007	3.23	3	410.55	-	-	3	317	-	8	1
7	चारगड प्रकल्प	08/08/2007	3.23	2	400.82	-	-	2	-	-	27	6
8	पाक नदी प्रकल्प	26/08/2010	3.23	-	187.45	-	-	-	-	-	40	3
9	बोर्डे नाला प्रकल्प	28/01/2010	3.23	-	588.59	-	-	-	-	-	20	5
10	नागठाणा प्रकल्प	10/01/2009	3.23	-	84.88	-	-	-	-	-	16	3
11	चांदस वाठोडा प्रकल्प	14/01/2010	3.23	-	209	-	-	-	-	-	90	6
12	हिरा बंबई प्रकल्प	22/07/2010	3.23	-	54.05	-	-	-	-	-	1	-
13	करजगांव प्रकल्प	28/01/2010	3.23	-	393.98	-	-	-	-	-	16	7
14	चांदसुरा प्रकल्प	31/12/2009	3.23	-	112.21	-	-	-	-	-	2	-
15	वासणी बू. प्रकल्प	01/07/2010	3.23	3	418.87	-	-	3	-	-	5	1
16	रायगड प्रकल्प	05/06/2008	3.23	-	444	-	-	-	-	-	12	2
17	पेढी बॅरेज प्रकल्प	01/06/2010	3.23	2	345.51	-	-	2	-	-	9	1
18	सोनगांव प्रकल्प	06/09/2011	3.23	-	0	-	-	-	-	-	7	1
19	बोरनदी प्रकल्प	12/02/2009	3.23	-	336.03	-	-	-	-	-	9	2
20	मिमडी प्रकल्प	26/02/2009	3.23	-	64.62	-	-	-	-	-	1	1
21	भगाडी प्रकल्प	03/12/2009	3.23	-	224	-	-	-	-	-	3	2
22	झटामझीरी प्रकल्प	03/12/2009	3.23	-	41.38	-	-	-	-	-	3	-

पुढे चालू..

तक्ता क्र. 8.38

पुनर्वसन प्रकल्पांची सद्यस्थिती

जिल्हा - अमरावती											संदर्भ वर्ष:2014-15	
अ. क्र.	प्रकल्पांचे नांव	पुनर्वसन अधिनियमांतर्गत अधिसूचना निर्गमित दिनांक	निश्चित केलेला स्लॅब	बाधित गावे (संख्या)	बाधित क्षेत्र (हे.)	जमिन वाटप		भुखंड वाटप			प्रकल्पग्रस्त	
						खातेदार (संख्या)	क्षेत्र (हे.)	वसाहत (संख्या)	खातेदार (संख्या)	क्षेत्र (हे.)	निर्गमित केलेले दाखले (संख्या)	नोकरी मिळालेली
(1)	(2)	(3)	(4)	(5)	(6)	(7)	(8)	(9)	(10)	(11)	(12)	(13)
23	बागलिगा प्रकल्प	28/05/2009	3.23	-	35.1	-	-	-	-	-	-	-
24	गणेशपूर वाढोणा प्रकल्प	20/05/2010	3.23	-	84.02	-	-	-	-	-	2	1
25	धानोरा (दिग्रस) तलाव	14/05/2009	3.23	-	58.18	-	-	-	-	-	1	-
26	सामदा (सौंदळी) ल.पा.	26/06/2009	3.23	-	533.51	-	-	-	-	-	3	-
27	टाकळी (कलाम) ल.पा.	03/04/2010	3.23	-	233.15	-	-	-	-	-	5	1
28	वाघाडी ल.पा	30/08/2012	3.23	-	210.44	-	-	-	-	-	6	-
29	शिवणगाव ल.पा	22/10/2009	3.23	-	132.82	-	-	-	-	-	4	-
30	बहादा ल.पा	22/10/2009	3.23	-	49.55	-	-	-	-	-	4	-
31	टिमटाला ल.पा	28/06/2012	3.23	-	93.97	-	-	-	-	-	-	-
32	पवनी ल.पा.	16/07/2009	3.23	-	70.84	-	-	-	-	-	3	-
33	चंद्रभागा ल.पा	27/10/2011	3.23	2	313.75	-	-	-	-	-	4	1
34	आमपाटी ल.पा	12/03/2009	3.23	-	52.35	-	-	-	-	-	-	-
35	गर्गा ल.पा	06/06/2013	3.23	1	558	-	-	-	-	-	-	-
36	राणापिसा ल.पा	24/12/2009	3.23	-	52.58	-	-	-	-	-	1	-
37	पाटीया ल.पा	02/11/2010	3.23	-	40.06	-	-	-	-	-	-	-
38	डोमा ल.पा	12/10/2009	3.23	-	31.51	-	-	-	-	-	-	-
39	पाथरगाव ल.पा	-	--	-	329.45	-	-	-	-	-	-	-
40	राजुरा लघु प्रकल्प	21/02/2013	3.23	1	0	-	-	-	-	-	-	-
41	बेलोरा विमानतळ	07/02/2013	0	-	0	-	-	-	-	-	1	1
42	मेळघाट व्याघ्र प्रकल्प	-	0	-	0	-	-	-	-	-	413	9
<b>जिल्हा एकूण</b>			<b>122.74</b>	<b>39</b>	<b>22568.13</b>	<b>0</b>	<b>0</b>	<b>35</b>	<b>4193</b>	<b>0</b>	<b>2779</b>	<b>1392</b>

आधार : जिल्हा पुनर्वसन अधिकारी, अमरावती

टिप :1) जमीनीचे वाटप न झाल्यामुळे रकाना क्र. 7 व 8 निरंक आहे.

**तक्ता क्र. 8.39**  
**जिल्ह्यातील दुष्काळामुळे झालेली हानी व पुनर्वसन व्यवस्थापनांतर्गत दिलेले सहाय्य**

जिल्हा - अमरावती								संदर्भ वर्ष - 2014-15		
अ. क्रं.	तालुका	दुष्काळामुळे झालेली हानी				मदत व पुनर्वसनांतर्गत केलेले सहाय्य				
		पिकाचे झालेले नुकसान (आणेवारी)	दुष्काळामुळे मृतप्राणी (संख्या)	स्थलां तरीतांची संख्या	इतर	म. रोजगार हमी योजनेंतर्गत पुरविलेला रोजगार (मनुष्य दिन)	दुष्काळग्रस्त प्राण्यांसाठी उभारलेल्या छावण्या	पिक आणेवारी नुसार दिलेली नुकसान भरपाई	अर्थसहाय्य (₹)	बी-बियाणे
(1)	(2)	(3)	(4)	(5)	(6)	(7)	(8)	(9)	(10)	(11)
1	धारणी	-	-	-	-	-	-	96900000	-	-
2	चिखलदरा	-	-	-	-	-	-	51100000	-	-
3	अंजनगाव सु.	-	-	-	-	-	-	160100000	-	-
4	अचलपूर	-	-	-	-	-	-	248500000	-	-
5	चांदूरबाजार	-	-	-	-	-	-	253800000	-	-
6	मोर्शी	-	-	-	-	-	-	249000000	-	-
7	वरूड	-	-	-	-	-	-	274200000	-	-
8	तिवसा	-	-	-	-	-	-	142900000	-	-
9	अमरावती	-	-	-	-	-	-	148100000	-	-
10	भातकुली	-	-	-	-	-	-	136600000	-	-
11	दर्यापूर	-	-	-	-	-	-	194300000	-	-
12	नांदगाव खं.	-	-	-	-	-	-	192800000	-	-
13	चांदूर रेल्वे	-	-	-	-	-	-	124800000	-	-
14	धामणगाव रे.	-	-	-	-	-	-	156800000	-	-
<b>जिल्हा एकूण</b>		-	-	-	-	-	-	2429900000	-	-

आधार : आपत्ती व्यवस्थापन विभाग, जिल्हाधिकारी कार्यालय, अमरावती,

टिप: जिल्ह्यात सन् 2014-15 मध्ये दुष्काळ नसल्यामुळे सर्व माहिती निरंक आहे.

**तक्ता क्र. 8.40**

**जिल्ह्यातील आपत्तीमुळे झालेली हानी व आपत्ती व्यवस्थापनांतर्गत दिलेले सहाय्य**

जिल्हा - अमरावती								संदर्भ वर्ष -2014-15		
अ. क्रं.	आपत्तीचा प्रकार	आपत्तीमुळे झालेली हानी							इतर	आपत्ती व्यवस्थापना अंतर्गत वाटलेले सहाय्य (₹लक्ष)
		मनुष्य (संख्या)	प्राणी (संख्या)	कृषी (हेक्टर)	घरे (संख्या)	रस्ते लाबी कि.मी.	पुल (संख्या)	सार्वजनिक इमारती (संख्या)		
(1)	(2)	(3)	(4)	(5)	(6)	(7)	(8)	(9)	(10)	(11)
	भूकंप	-	-	-	-	-	-	-	-	-
	पूर	5	52	0	3605	0	0	0	0	69.88
	वादळ	-	-	-	-	-	-	-	-	-
	भूसखलन	-	-	-	-	-	-	-	-	-
	गारपीट / वीज	5	0	0	0	0	0	0	0	20.00
	इतर	-	-	-	-	-	-	-	-	-

आधार : आपत्ती व्यवस्थापन विभाग, जिल्हाधिकारी कार्यालय, अमरावती

टिप : जिल्हयामध्ये भूकंप, वादळ, भूसखलन मुळे हानी नसल्यामुळे माहिती निरंक आहे.

# योजना विषयक आकडेवारी

तक्ता क्र. 9.1

जिल्ह्यातील विविध योजनांतर्गत नियतव्यय व खर्चाचा आढावा

जिल्हा :- अमरावती		(₹ लाखात)				
अ.क्र.	जिल्हा योजना	2013-2014		2014-2015		2015-2016
		नियतव्यय	खर्च	नियतव्यय	खर्च	नियतव्यय
(1)	(2)	(3)	(4)	(5)	(7)	(8)
1	सर्व साधारण योजना	15500	15279.7	17500	17487.7	21792
2	अनुसूचित जाती उपयोजना	6765	6340.14	7854	7339.32	9143
3	आदिवासी उपयोजना	8337.7	7436.21	9059.99	7725.77	9272.92
4	आदिवासी उपयोजना क्षेत्राबाहेरील योजना	1263.17	1296.4	1355.29	2497.38	2874.97
5	डोंगरी विकास कार्यक्रम	160.00	160.00	150.00	122.71	160
6	खासदारांचा स्थानिक विकास कार्यक्रम	500	412.76	565.6	119.16	500
7	आमदारांचा स्थानिक विकास कार्यक्रम	1800	1799.859	2432.37	1950.83	2000
आधार :- जिल्हा नियोजन अधिकारी, अमरावती						

**तक्ता क्र. 9.2**  
**विविध विकास शीर्षाखाली झालेला योजनांतर्गत खर्च**

जिल्हा -अमरावती					संदर्भ वर्ष :- 2014-15	
(₹ लाखात)						
अ. क्र.	विकास शीर्ष व उपशीर्ष	जिल्हा पातळीवरील योजनांवर झालेला खर्च				
		सर्वसाधारण	आदिवासी उपयोजना	आदिवासी उपयोजना क्षेत्राबाहेरील	अनुसूचित जाती उपयोजना	एकूण
(1)	(2)	(3)	(4)	(5)	(6)	(7)
1	<b>कृषि व संलग्न सेवा</b>					
	1.1 पीक संवर्धन	91	275	127.3	950	1443.3
	1.2 फलोत्पादन	72.23	2.84	0.00	0.00	75.07
	1.3 मृद व जलसंधारण	144.29	150	0.00	0.00	294.29
	1.4 पशुसंवर्धन	949.44	99.14	0.00	200	1248.58
	1.5 दुग्ध शाळा विकास	0.00	0.00	0.00	0.00	0
	1.6 मत्स्य व्यवसाय	72.01	11.51	0	0.2	83.72
	1.7 वने व वन्य जीवन	232	170	0.00	0.00	402
	1.8 सामाजिक वनीकरण	0.00	0.00	0.00	0.00	0
	1.9 धान्य साठवण,गोदामे व पणन	0.00	0.00	0.00	0.00	0
	1.10 कृषि शिक्षण आणि संशोधन	0.00	0.00	0.00	0.00	0
	1.11 सहकार	500	12	0.00	50	562
	<b>एकूण (एक)</b>	<b>2060.97</b>	<b>720.49</b>	<b>127.3</b>	<b>1200.2</b>	<b>4108.96</b>
2	<b>ग्रामीण विकास</b>					
	2.1 एकात्मिक ग्रामीण विकास	0	0	0	0.00	0
	2.2 अवर्षण प्रवण क्षेत्र कार्यक्रम	0.00	0.00	0.00	0.00	0
	2.3ग्रामीण रोजगार (इं.आ.यो.)	132.20	1334.76	85.38	0.00	1552.34
	2.4 भू-सुधारणा	450	0.00	0.00	0.00	450
	2.5 रोजगार हमी योजना	0.00	0.00	0.00	0.00	0
	2.6 सामूहिक विकास	0.00	0.00	0.00	0.00	0
	2.7 ग्रामीण स्वच्छता कार्यक्रम	0.00	0.00	0.00	50.00	50
	<b>एकूण (दोन)</b>	<b>582.2</b>	<b>1334.76</b>	<b>85.38</b>	<b>50.00</b>	<b>2052.34</b>

पुढे चालु..



**तक्ता क्र. 9.2**  
**विविध विकास शीर्षाखाली झालेला योजनांतर्गत खर्च**

अ. क्र.	विकास शीर्ष व उपशीर्ष	जिल्हा पातळीवरील योजनांवर झालेला खर्च				
		सर्वसाधारण	आदिवासी उपयोजना	आदिवासी उपयोजना क्षेत्राबाहेरील	अनुसूचित जाती उपयोजना	एकूण
(1)	(2)	(3)	(4)	(5)	(6)	(7)
<b>3</b>	<b>पाटबंधारे व पूरनियंत्रण</b>					
	3.1 लघु पाटबंधारे (राज्यक्षेत्र)	99	0	0.00	0.00	99.00
	3.2 लघु पाटबंधारे (स्थानिक क्षेत्र)	100	0.00	0.00	0.00	100.00
	3.3 जलप्रदाय क्षेत्र विकास कार्यक्रम	218.18	0.00	0.00	0.00	218.18
	3.4 मोठे व मध्यमपाटबंधारे	200.00	0.00	0.00	0.00	200.00
	3.5 पूरनियंत्रण	6.96	432.42	0.00	0.00	439.38
	<b>एकूण (तीन)</b>	<b>624.14</b>	<b>432.42</b>	<b>0.00</b>	<b>0.00</b>	<b>1056.56</b>
<b>4</b>	<b>ऊर्जा</b>					
	4.1 ऊर्जा विकास (नवीन)	325.00	450	40.05	411	1226.05
	4.2 जलविद्युत ऊर्जा विकास (नवीन)	0.00	0.00	0.00	0.00	0.00
	4.3 अपारंपारीक ऊर्जा विकास	0.00	0.00	0.00	0.00	0.00
	<b>एकूण (चार)</b>	<b>325.00</b>	<b>450.00</b>	<b>40.05</b>	<b>411.00</b>	<b>1226.05</b>
<b>5</b>	<b>उद्योग व खाण</b>					
	5.1 ग्रामीण व लघुउद्योग	81.17	4.5	4.2	22.5	112.37
	5.2 मोठे व मध्यम उद्योग	0	0	0	0	0.00
	<b>एकूण (पाच)</b>	<b>81.17</b>	<b>4.5</b>	<b>4.2</b>	<b>22.5</b>	<b>112.37</b>
<b>6</b>	<b>परिवहन</b>					
	6.1 बंदरे, दिपागहे व नौकावहन	0.00	0.00	0.00	0.00	0.00
	6.2 रस्ते व पूल	5700.00	907.34	260.00	0.00	6867.34
	6.3 रस्ते वाहतूक(रस्ते विकास)	0	0	0.00	0.00	0.00
	6.4 देशांतर्गत जलवाहतूक	0.00	0.00	0.00	0.00	0.00
	6.5 शहरी लोहमार्ग व मेट्रो वाहतूक (नवीन)	0.00	0.00	0.00	0.00	0.00
	6.6 हवाई वाहतूक	0.00	0.00	0.00	0.00	0.00
	<b>एकूण (सहा)</b>	<b>5700.00</b>	<b>907.34</b>	<b>260.00</b>	<b>0.00</b>	<b>6867.34</b>
<b>7</b>	<b>सामान्य आर्थिक सेवा</b>					
	7.1 तिर्थक्षेत्र विकास (नवीन)	0.00	0.00	0.00	0.00	0.00
	7.2 पर्यटन विकास (नवीन)	225.00	0.00	0.00	0.00	225.00
	7.3 प्रादेशिक ग्रामीण बँकेचा विकास (नवीन)	0.00	0.00	0.00	0.00	0.00
	7.4 इतर जिल्हा योजना	0.00	0.00	0.00	0.00	0.00
	<b>एकूण (सात)</b>	<b>225.00</b>	<b>0.00</b>	<b>0.00</b>	<b>0.00</b>	<b>225.00</b>

पुढे चालू..

**तक्ता क्र. 9.2**  
**विविध विकास शीर्षाखाली झालेला योजनांतर्गत खर्च**

अ. क्र.	विकास शीर्ष व उपशीर्ष	जिल्हा पातळीवरील योजनांवर झालेला खर्च				
		सर्वसाधारण	आदिवासी उपयोजना	आदिवासी उपयोजना क्षेत्राबाहेरील	अनुसूचित जाती उपयोजना	एकूण
(1)	(2)	(3)	(4)	(5)	(6)	(7)
8	<b>सामाजिक व सामूहिक सेवा</b>					
	8.1 सामान्य शिक्षण	15.8	0.00	0.00	30	45.80
	8.2 तंत्र शिक्षण	151.34	1.56	0.00	1.05	153.95
	8.3 वैद्यकीय शिक्षण	0	80.00	0.00	0.00	80.00
	8.4 उच्च शिक्षण (नवीन)	100	0.00	0.00	0.00	100.00
	8.5 उच्च शिक्षण (कला) (नवीन)	334.32	0.00	0.00	0.00	334.32
	8.6 व्यावसायीक शिक्षण	416.23	0.00	0.00	0.00	416.23
	8.7 आदिवासींचे शिक्षण (नवीन)	0.00	0.00	0.00	0.00	0.00
	8.8 मागासवर्गीयांसाठी शिक्षण (नवीन)	0.00	0.00	0.00	0.00	0.00
	8.9 लोक वाचनालय (नवीन)	112	0.00	0.00	0.00	112.00
	8.10 कला व संस्कृती	0.00	0.00	0.00	0.00	0.00
	8.11 क्रिडा व युवक कल्याण	252	102	30	42	426.00
	8.12 मागासवर्गीयांचे कल्याण	400	2231.57	1938.45	4742.79	9312.81
	8.13 आदिवासींचे कल्याण (नवीन) (समाज कल्याण)	0.00	0.00	0.00	0.00	0.00
	8.14 अल्पसंख्याकांचे कल्याण (नवीन)	0.00	0.00	0.00	0.00	0.00
	8.15 दुर्बल घटकांचे कल्याण (नवीन)स क	0.00	0.00	0.00	0.00	0.00
	8.16 महिला व बालकल्याण (नवीन)स क	834	69.8	0.00	27.82	931.62
	8.17 पोषण	0.00	0.00	0.00	0.00	0.00
	8.18 कामगार व कामगार कल्याण	0.00	76.5	0.00	3.96	80.46
	8.19 सामाजिक सुरक्षा व विमा (नवीन)	0.00	0.00	0.00	0.00	0.00
	8.20 रोजगार व स्वयंरोजगार	0.00	0.00	0.00	0.00	0.00
	8.21 सार्वजनिक आरोग्य	1309.65	889.49	12	0.00	2211.14
	8.22 पाणी पुरवठा व स्वच्छता	1033.29	410.34	0	0	1443.63
	8.23 गृहनिर्माण	572.75	0.00	0.00	0.00	572.75
	8.24 नगर विकास	1196.14	15	0.00	800	2011.14
	8.25 आमदाराचा स्थानिक विकास	0.00	0.00	0.00	0.00	0.00
	<b>एकूण आठ</b>	<b>6727.52</b>	<b>3876.26</b>	<b>1980.45</b>	<b>5647.62</b>	<b>18231.85</b>

पुढे चालू..

**तक्ता क्र. 9.2**  
**विविध विकास शीर्षाखाली झालेला योजनांतर्गत खर्च**

अ. क्र.	विकास शीर्ष व उपशीर्ष	जिल्हा पातळीवरील योजनांवर झालेला खर्च				
		सर्वसाधारण	आदिवासी उपयोजना	आदिवासी उपयोजना क्षेत्राबाहेरील	अनुसूचित जाती उपयोजना	एकूण
(1)	(2)	(3)	(4)	(5)	(6)	(7)
<b>9</b>	<b>सामान्य सेवा</b>					
	9.1 प्रशासन व सांख्यिकी संनियंत्रण	1	0.00	0.00	0.00	1.00
	9.2 कायदा व अंमलबजावणी प्रशासन	0.00	0.00	0.00	0.00	0.00
	9.3 तुरुंग व सुधार सेवा (नवीन)	0.00	0.00	0.00	0.00	0.00
	9.4 आपत्कालीन व्यवस्थापन (नवीन)	0.00	0.00	0.00	0.00	0.00
	9.5 सार्वजनिक कार्यालय व पायाभूत सुविधा (नवीन)	455.00	0.00	0.00	0.00	455.00
	9.6 कर्मचारी प्रशिक्षण कार्यक्रम (नवीन)	0.00	0.00	0.00	0.00	0.00
	9.7 कर्मचारी गृहनिर्माण (नवीन)	0.00	0.00	0.00	0.00	0.00
	9.8 ई-गव्हर्नन्स (नवीन)	0.00	0.00	0.00	0.00	0.00
	9.9 लेखन सामग्री व छपाई (नवीन)	0.00	0.00	0.00	0.00	0.00
	9.10 माहिती व प्रसिध्दी	8.50	0.00	0.00	8.00	16.50
	9.11 जी.नि. स. बळकटीकरण	6.36	0.00	0.00	0.00	6.36
	9.12 नाविण्यपूर्ण योजना	690.84	0.00	0.00	0.00	690.84
	<b>एकूण (नऊ)</b>	<b>1161.70</b>	<b>0.00</b>	<b>0.00</b>	<b>8.00</b>	<b>1169.70</b>
	<b>एकूण (एक ते नऊ)</b>	<b>17487.70</b>	<b>7725.77</b>	<b>2497.38</b>	<b>7339.32</b>	<b>35050.17</b>
आधार - जिल्हा नियोजन अधिकारी, अमरावती						

तक्ता क्र. 9.3

वीस कलमी कार्यक्रमाची भौतिक प्रगती

जिल्हा - अमरावती		संदर्भ: 2014-15		
अ.क्र	बाब	परिमाण	उद्दिष्ट	साध्य
(1)	(2)	(3)	(4)	(5)
1	अ) स्वर्णजयंती ग्राम स्वरोजगार योजना	लाभार्थी संख्या		
	ब) संपुर्ण ग्रामीण रोजगार योजना	म.दि.लाखात	-	--
	क) लघुउद्योगांना प्रोत्साहन	उद्योग संख्या	-	-
2	अतिरिक्त जमिनीचे वाटप	हेक्टर	-	-
3	पिण्यासाठी स्वच्छ पाणी	गांव/वाडया	-	-
4	अ) सर्वांसाठी आरोग्य (मुलांसाठी रोगप्रतिबंधक लस टोचणे)			
	1. गोवर लस	संख्या	41759	40876
	2. डि.टी.पी.	संख्या	41759	42315
	3. पोलीओ	संख्या	41759	41094
	4. बीसीजी	संख्या	41759	38604
	ब) कुटूंब नियोजन शस्त्रक्रिया	संख्या	12463	10289
	क) सममूल्य शस्त्रक्रिया			
	1. आय.यु.डी. (तांबी)	संख्या	9754	6873
	2. ओ.पी.ओ.	संख्या	6615	7033
	3. सी.सी. युझर्स(निरोध)	संख्या	--	58492
5	अ) अनु.जातींच्या कुटुंबांना सहाय्य			
	1. दारिद्र्य रेषेवर आणण्यासाठी अनुसुचित व नवबौध्द शेतक-यांना अर्थसहाय्य	संख्या	1240	3143
	2. महात्मा फुले विकास महामंडळ योजना अनुदान/ बिजभांडवल योजना	संख्या	600	28.93
	3. अण्णाभाऊ साठे विकास महामंडळ प्रशिक्षण योजना/ बीजभांडवल/अनुदान भेट	संख्या	200/25	26/30
	4. जिल्हा उद्योग केंद्र सुशिक्षित बेरोजगारांना बीज भांडवल/ उद्योजकता प्रशिक्षण कार्यक्रम	संख्या	10/500	15/485
	5. खादि ग्रामोद्योग मंडळ ग्रामीण कारागीरांना 50 टक्के अनुदान व कर्ज	संख्या	240	128
	6. सुवर्ण जयंती ग्राम स्वरोजगार योजना	ला. संख्या	-	-

पुढे चालु..

तक्ता क्र. 9.3

वीस कलमी कार्यक्रमाची भौतिक प्रगती

जिल्हा - अमरावती		संदर्भ: 2013-14		
अ.क्र	बाब	परिमाण	उद्दिष्ट	साध्य
(1)	(2)	(3)	(4)	(5)
6	ब) अनु.जमातींच्या कुटुंबांना सहाय्य			
	1. आदिवासी शेतकारी कुटुंबांना दारिद्र्य रेषेवर आणण्यासाठी	ला. संख्या	538	538
	2. कृषि निविष्ठा वाटप			
	2. तलंगाचे गट वाटप	ला. संख्या	400	400
	3. मासेमारी साधनांच्या खरेदीसाठी अर्थसहाय्य( नायलॉन सुत/जाळे)	ला. संख्या	60	60
	4. सुशिक्षित बेरोजगारांना बीज भांडवल	ला. संख्या	6/150	11/149
	5. विद्युतपंप पुरविणे	ला. संख्या	276	276
	6. तेल इंजिनांचा पुरवठा(राज्यस्तर)	ला. संख्या	523	523
	7. घराची गवती छपरे बदलून मंगलोरी कौले/जीआयसीट पत्रे बसविणे	ला. संख्या	-	-
	8. स्वर्ण जयंती ग्रामस्वरोजगार योजना	ला. संख्या	36	0
	9. केंद्रवर्ती अर्थसंकल्प (न्यु.ब) राज्ययोजना	संख्या	3300	3203
7	इंदिरा आवास योजना (घरकुल)	घरकुल	12291	11729
8	अत्यल्प उत्पन्नगत ग्रहनिर्माण योजना	सदनिका	--	--
9	राष्ट्रीय गलिच्छ वस्ती सुधारणा कार्यक्रम	लोकसंख्या	--	--
10	सामाजिक वनीकरण (नवीन धारेण) झाडे लावणे	रोपे संख्या लाखात	35000	37000
	सामाजिक वनीकरण सामुहिक क्षेत्रावर वृक्ष लागवड	हेक्टर	13000	10500
11	ग्रामीण विद्युतीकरण (पंप संचाचे विद्युतीकरण)	संख्या	9597	3284

आधार - जिल्हा नियोजन अधिकारी, अमरावती.

**तक्ता क्र. 9.4**  
**खासदार स्थानिक क्षेत्र विकास कार्यक्रम**

मागील वर्ष 1993 ते 2013-14			I							(₹ लाख)
अ.क्र.	लोकसभा/राज्यसभा सदस्य	प्रवर्ग	प्राप्त निधी	मंजूर कामे	कामाची अंदाजित किंमत	पुर्ण झालेली कामे	प्रगती पथावरील कामे	सुरू न झालेली कामे	झालेला खर्च	
(1)	(2)	(3)	(4)	(5)	(6)	(7)	(8)	(9)	(10)	
1	अमरावती मतदारसंघ	अ.जा.	3979.09	1205	4756.46	913	175	80	3213.74	
2	वर्धा मतदारसंघ , रामटेक (ता.वरुड व मोर्शी मतदार संघातील काही भाग वर्धा लोकसभा मतदार संघात येतो)	इतर	1232.44	515	1679.65	410	53	52	1079.68	
3	राज्यसभा सदस्य		2166.27	678	2279	607	50	21	1843.38	
<b>एकूण</b>			<b>7377.8</b>	<b>2398</b>	<b>8715.11</b>	<b>1930</b>	<b>278</b>	<b>153</b>	<b>6136.80</b>	

अहवाल वर्ष _2014-2015							एकूण						
II							III = I + II						
प्राप्त निधी	मंजूर कामे	कामाची अंदाजित किंमत	पुर्ण झालेली कामे	प्रगती पथावरील कामे	सुरू न झालेली कामे	झालेला खर्च	प्राप्त निधी	मंजूर कामे	कामाची अंदाजित किंमत	पुर्ण झालेली कामे	प्रगती पथावरील कामे	सुरू न झालेली कामे	झालेला खर्च
(11)	(12)	(13)	(14)	(15)	(16)	(17)	(18)	(19)	(20)	(21)	(22)	(23)	(24)
500.00	103	400.95	57	20	13	94.35	4479.09	1308	5157.41	970	195	93	3308.09
30	3	30	0	0	3	0	1262.44	518	1709.65	410	53	55	1079.68
35.55	18	94.21	3	12	3	24.81	2201.82	696	2373.21	610	62	24	1868.19
565.6	124	525.16	60	32	19	119.16	7943.35	2522	9240.27	1990	310	172	6255.96

आधार - जिल्हा नियोजन अधिकारी, अमरावती

टिप : 1) सदरहू प्राप्त निधी या स्तंभामध्ये बँकेकडून प्राप्त व्याजाचासुद्धा समावेश आहे.

- 2) अमरावती जिल्हयातील काही भाग रामटेक लोक सभा मतदार संघामध्ये 2008-09 पर्यंत समाविष्ट होता. त्यानंतर 2009- 10 पासून सदर भाग वर्धा लोकसभा मतदार संघामध्ये समाविष्ट झालेला आहे. त्यामुळे रामटेक लोकसभा क्षेत्रा अंतर्गत अमरावती जिल्हयाची माहिती यामध्ये समाविष्ट करण्यात आली आहे.

तक्ता क्र. 9.5

आमदार स्थानिक विकास कार्यक्रम (विधानसभा मतदार संघ)

जिल्हा : अमरावती											संदर्भ वर्ष:-2014-15		
(₹ लाखात)													
अ. क्र.	विधानसभा मतदार संघ	शासनाकडून प्राप्त निधी	मंजूर कामे संख्या			नविन कामांची अंदाजित किंमत	वितरीत निधी			एकूण खर्च	कामाची प्रगती		
			जुनी अपुर्ण कामे	नविन	एकूण		जुन्या कामावर	नविन कामावर	एकूण		पूर्ण	अपुर्ण	सुरू न झालेली
(1)	(2)	(3)	(4)	(5)	(6)	(7)	(8)	(9)	(10)	(11)	(12)	(13)	(14)
1	अमरावती	250.00	15	53	68	189.96	60.46	156.95	217.41	217.41	28	30	10
2	बडनेरा	250.00	12	40	52	188.47	61.5	139.00	200.5	200.18	25	17	10
3	अचलपूर	250.00	18	61	79	189.88	59.53	160.53	220.06	220.06	40	28	11
4	दर्यापूर	250.00	12	43	55	195.79	53.45	154.14	207.59	186.94	30	9	16
5	धामणगाव रे	250.00	2	62	64	244.01	5.89	206.77	212.66	212.66	25	24	15
6	मेळघाट	250.00	5	50	55	228.8	28.2	192.91	221.11	221.11	20	23	12
7	तिवसा	250.00	26	51	77	187.61	67.57	136.32	203.89	203.89	34	23	20
8	मोर्शी	250.00	56	35	91	180.68	71.42	153.41	224.83	224.68	79	4	8
एकूण वि. स. स		2000.00	146	395	541	1605.20	408.02	1300.03	1708.05	1686.93	281	158	102
आधार - जिल्हा नियोजन अधिकारी, अमरावती													

तक्ता क्र. 9.6

स्थानिक विकास कार्यक्रम (विधानपरिषद सदस्य)

जिल्हा : अमरावती		(₹ लाखात)			संदर्भ वर्ष:-2014-15		
अ.क्र	विधानपरिषद सदस्याचे नाव	शासनाकडून प्राप्त निधी	जिल्ह्यातील कामांकरीता उपलब्ध निधी	जिल्ह्याबाहेरील कामांकरीता वर्ग केलेला निधी	मंजूर कामे संख्या		
					जुनी अपूर्ण कामे	नविन	एकूण
(1)	(2)	(3)	(4)	(5)	(6)	(7)	(8)
1	मा.आ.श्री.प्रविण पोटे	200.00	200.00	0	13	38	51
2	मा.आ.श्री. श्रीकांत देशपांडे	133.34	133.34	17.24	0	14	14
3	मा.आ.श्री.वसंतराव खोटे	21.58	21.58	0	4	1	5
4	मा.आ.श्री रणजित पाटील	35.00	35.00	0	0	9	9
5	मा.आ.श्रीमती शोभा फडणवीस	42.450	42.450	0	1	20	21
	<b>एकूण वि.प.स.-</b>	<b>432.37</b>	<b>432.37</b>	<b>17.24</b>	<b>18</b>	<b>82</b>	<b>100</b>

पुढे चालू..

अ. क्र	विधानपरिषद सदस्याचे नाव	नविन कामांची अंदाजित किंमत	वितरीत निधी			एकूण खर्च	कामाची प्रगती		
			जुन्या कामावर	नविन कामावर	एकूण		पूर्ण	अपूर्ण	सुरू न झालेली
(1)	(2)	(9)	(10)	(11)	(12)	(13)	(14)	(15)	(16)
1	मा.आ.श्री.प्रविण पोटे	173.40	68.95	120.53	189.48	189.48	25	18	8
2	मा.आ.श्री. श्रीकांत देशपांडे	28.55	0.00	8.30	25.54	25.54	7	1	6
3	मा.आ.श्री.वसंतराव खोटे	5.00	14.99	5.00	19.99	19.99	1	4	0
4	मा.आ.श्री रणजित पाटील	33.71	0.00	28.89	28.89	28.89	5	1	3
5	मा.आ.श्रीमती शोभा फडणवीस	57.710	0.00	0.000	0.000	0.000	1	0	20
	<b>एकूण वि.प.स.-</b>	<b>298.37</b>	<b>83.94</b>	<b>162.72</b>	<b>263.9</b>	<b>263.9</b>	<b>39</b>	<b>24</b>	<b>37</b>

आधार - जिल्हा नियोजन अधिकारी, अमरावती



# महाराष्ट्र रोजगार हमी योजना

**तक्ता क्र. 9.7**  
**महाराष्ट्र रोजगार हमी योजना**

जिल्हा - अमरावती							संदर्भ वर्ष : 2014-15
अ. क्र.	बाब	कामाचा प्रकार					
		सिंचन	रस्ते	कृषि	वनीकरण	इतर	एकूण
(1)	(2)	(3)	(4)	(5)	(6)	(7)	(8)
1	नियोजित कामांची संख्या	17320	8549	1250	16186	24819	68124
2	मंजूर केलेल्या कामाची संख्या	12251	3436	671	10208	16601	43167
3	सुरु केलेल्या कामांची संख्या	8086	2111	368	2283	11461	24309
4	पूर्ण केलेल्या कामाची संख्या	7381	344	265	320	9901	18211
5	मध्येच बंद केलेल्या कामांची संख्या	0	0	0	0	0	0
6	कामासाठी केलेली तरतूद	0	0	0	0	0	10597.21
7	कामावर झालेला एकूण खर्च (₹ लाखात)	0	0	0	0	0	10597.21
8	रोजगार निर्मिती (मनुष्य दिवस लाखात)	0	0	0	0	0	45.34

आधार - जिल्हाधिकारी कार्यालय, महा. रोजगार हमी योजना कक्ष, अमरावती

**तक्ता क्र. 9.8**  
**महाराष्ट्र रोजगार हमी योजनेखाली घेतलेली कामे, त्यावरील रोजगार व खर्च**

जिल्हा - अमरावती					संदर्भ : 2014-15
अ. क्र.	महिना	खर्च (रुपये लाखात)		मनुष्य दिवस (लाखात)	महा.रोजगार हमी योजनेखालील कामांची संख्या
		महिन्यातील	आर्थिक वर्षाच्या आरंभापासून		
(1)	(2)	(3)	(4)	(5)	(6)
1	एप्रिल	3.83	896.52	3.83	-
2	मे	5.5	977.2	9.39	-
3	जून	3.85	853.07	13.24	-
4	जुलै	2.1	672.3	15.35	-
5	ऑगस्ट	1.56	412.71	16.92	-
6	सप्टेंबर	1.43	389.2	18.35	-
7	ऑक्टोबर	1.41	451.96	19.76	-
8	नोव्हेंबर	4.02	833.25	23.79	-
9	डिसेंबर	5.95	1293.1	29.73	-
10	जानेवारी	6.66	1456.98	36.39	-
11	फेब्रुवारी	6.32	1537.76	42.72	-
12	मार्च	2.62	823.16	45.34	-

आधार - जिल्हाधिकारी कार्यालय, (रो.ह.यो.शाखा), अमरावती

टिप : १) म.रो.ह.योजनेअंतर्गत कामाचे नियोजन वाषिर्क करण्यात येते.सन 2014-15 मध्ये एकूण 68124 कामाचे नियोजन करण्यात आले, पैकी 43167 कामे मंजूर करण्यात आली. त्यामुळे रकाना क्र.6 ची महिन्यानुसार कामांची संख्या देता येत नाही.

तक्ता क्र. 9.9

महाराष्ट्र ग्रामीण रोजगार हमी योजनेखाली घेण्यात आलेली प्रकारानुसार कामे व त्यावरील खर्च

जिल्हा - अमरावती		(रुपये लाखात)				संदर्भ : 2014-15	
अ. क्र.	तालुका	कामाचा प्रकार					
		ग्रामीण बारमाही जोड रस्ते		पूरनियंत्रण व पूर संरक्षण		जलसंधारण व जलसंवर्धन/जलभरणा	
		पूर्ण झालेल्या कामाची संख्या	वर्षात झालेला खर्च	पूर्ण झालेल्या कामाची संख्या	वर्षात झालेला खर्च	पूर्ण झालेल्या कामाची संख्या	वर्षात झालेला खर्च
(1)	(2)	(3)	(4)	(5)	(6)	(7)	(8)
1	धारणी	5	8.17	0	0	348	71.89
2	चिखलदरा	209	78.55	0	0	5478	617.56
3	अंजनगाव सु.	12	16.95	0	0	62	1.5
4	अचलपूर	17	40.4	0	0	19	3.7
5	चांदूरबाजार	1	8.25	0	0	1	0.23
6	मोर्शी	37	15.96	0	0	87	0.42
7	वरूड	0	0	3	1.28	3	4.41
8	तिवसा	1	0.76	0	0	2	1.32
9	अमरावती	0	0	0	0	0	0
10	भातकुली	2	0.78	0	0	2	2.03
11	दर्यापूर	0	0	0	0	64	8.73
12	नांदगाव खं.	58	4.65	0	0	721	4.99
13	चांदूर रेल्वे	0	0	0	0	0	0
14	धामणगाव रे.	0	0	0	0	0	0
<b>जिल्हा एकूण</b>		<b>342</b>	<b>174.47</b>	<b>3</b>	<b>1.28</b>	<b>6787</b>	<b>716.78</b>

अ. क्र.	तालुका	कामाचा प्रकार					
		दुष्काळ प्रतिबंधक काम		लघु व सूक्ष्म जलसिंचन		अनुसूचित जाती/जमाती व नवीन भूधारकांना सिंचन सुविधा	
		पूर्ण झालेल्या कामाची संख्या	वर्षात झालेला खर्च	पूर्ण झालेल्या कामाची संख्या	वर्षात झालेला खर्च	पूर्ण झालेल्या कामाची संख्या	वर्षात झालेला खर्च
(1)	(2)	(9)	(10)	(11)	(12)	(13)	(14)
1	धारणी	11	4.57	0	0	17	28.4
2	चिखलदरा	446	3.69	46	1.64	92	8.3
3	अंजनगाव सु.	60	7.12	0	0	8	1.54
4	अचलपूर	65	27.25	107	23.52	18	6.76
5	चांदूरबाजार	11	5.66	1	1.86	28	31
6	मोर्शी	107	19.27	21	20.38	15	2.06
7	वरूड	17	8.3	0	0	11	3.01
8	तिवसा	7	17	0	0	47	90.26
9	अमरावती	15	3.58	0	0	1	5.63
10	भातकुली	0	0	0	0	8	14.96
11	दर्यापूर	0	0	0	0	0	0
12	नांदगाव खं.	134	19.48	0	0	86	36.16
13	चांदूर रेल्वे	19	5.93	2	3.5	2	0.93
14	धामणगाव रे.	0	0	0	0	1	13.64
<b>जिल्हा एकूण</b>		<b>892</b>	<b>121.85</b>	<b>177</b>	<b>50.9</b>	<b>334</b>	<b>242.65</b>

तक्ता क्र. 9.9

महाराष्ट्र ग्रामीण रोजगार हमी योजनेखाली घेण्यात आलेली प्रकारानुसार कामे व त्यावरील खर्च

जिल्हा - अमरावती		संदर्भ : 2014-15 (₹ लाखात)							
अ. क्र.	तालुका	कामाचा प्रकार							
		पारंपारिक जलस्रोतांच नुतनीकरण		भूविकास / शेतीविकास		केंद्र शासनाने अधिसूचित केलेली मान्यताप्राप्त इतर कामे		एकूण	
		पूर्ण झालेल्या कामाची संख्या	वर्षात झालेला खर्च	पूर्ण झालेल्या कामाची संख्या	वर्षात झालेला खर्च	पूर्ण झालेल्या कामाची संख्या	वर्षात झालेला खर्च	पूर्ण झालेल्या कामाची संख्या	वर्षात झालेला खर्च
(1)	(2)	(15)	(16)	(17)	(18)	(19)	(20)	(21)	(22)
1	धारणी	3	2.2	0	0	0	0	384	115.23
2	चिखलदरा	158	13.12	0	0	0	0	6429	722.86
3	अंजनगाव सु.	0	0	0	0	0	0	142	27.11
4	अचलपूर	0	0	0	0	0	0	226	101.63
5	चांदूरबाजार	0	0	0	0	0	0	42	47
6	मोर्शी	13	4.29	0	0	0	0	280	62.38
7	वरूड	4	2.07	0	0	0	0	38	19.07
8	तिवसा	0	0	0	0	0	0	57	109.34
9	अमरावती	0	0	0	0	0	0	16	9.21
10	भातकुली	0	0	0	0	0	0	12	17.77
11	दर्यापूर	0	0	0	0	0	0	64	8.73
12	नांदगाव खं.	0	0	0	0	0	0	999	65.28
13	चांदूर रेल्वे	0	0	0	0	0	0	23	10.36
14	धामणगाव रे.	0	0	0	0	0	0	1	13.64
<b>जिल्हा एकूण</b>		<b>178</b>	<b>21.68</b>	<b>0</b>	<b>0.0000</b>	<b>0</b>	<b>0</b>	<b>8713</b>	<b>1329.61</b>

आधार :- उपजिल्हाधिकारी, रोजगार हमी योजना, जिल्हाधिकारी कार्यालय, अमरावती

# संकीर्ण

न्याय व प्रशासन

तक्ता क्र.10.1

पोलिस अधिकारी/कर्मचारी यांची संख्या

जिल्हा - अमरावती			संदर्भ वर्ष: 2014-15	
अ.क्र.	पदनाम	एकूण संख्या	पैकी महिलांची संख्या	
(1)	(2)	(3)	(4)	
1	पोलिस अधिकारी/ कर्मचा-यांची संख्या			
	1.1 विशेष पोलिस महानिरीक्षक	1	0	
	1.2 पोलिस आयुक्त	1	0	
	1.3 पोलिस उप आयुक्त	3	0	
	1.4 पोलिस सहायक आयुक्त	7	1	
	1.5 पोलिस अधीक्षक	2	0	
	1.6 अपर पोलिस अधीक्षक	1	0	
	1.7 पोलिस उप अधीक्षक	11	0	
	1.8 पोलिस निरीक्षक	56	1	
	1.9 सहायक पोलिस निरीक्षक	85	11	
	1.10 पोलिस उप निरीक्षक	149	18	
	1.11 अ)पोलिस जमादार	431	5	
	ब) पोलिस हवालदार	899	21	
	1.12 पोलिस शिपाई / पोलिस नाईक	3096	570	
	एकूण पोलिस अधिकारी/ कर्मचारी संख्या	4742	627	
2	पोलिस ठाणे	39	0	
3	आउट पोस्ट	12	0	
4	पोलिस चौकी	12	0	
5	लॉकअप्स	34	0	
6	पोलिस ठाणे, आउट पोस्ट व सब पोस्ट आदींची सोय असलेली गावे व शहरे	गावे -17, शहरे -12	0	
7	होमगार्ड्सची संख्या	1150	140	

आधार - 1)पोलीस महानिरीक्षक, 2) पोलिस आयुक्त , शहर 3) जिल्हा पोलिस अधीक्षक ,ग्रामीण, अमरावती

तक्ता क्र. 10.2

जिल्ह्यात कार्यरत विविध न्यायालये, त्यामधील न्यायाधीशांची संख्या व निकालात काढलेली प्रकरणे

जिल्हा - अमरावती						संदर्भ वर्ष : 2014-15			
अ. क्र.	न्यायालये	कार्यरत न्यायालये संख्या	न्यायाधीशांची संख्या		एकूण प्रकरणे	मूळ		अपील	
			मंजूर पदे	भरलेली पदे		नियमित	संकीर्ण	नियमित	संकीर्ण
(1)	(2)	(3)	(4)	(5)	(6)	(7)	(8)	(9)	(10)
1	दिवाणी न्यायालय -	41	41	41	7391	2497	2964	1075	855
2	फौजदारी न्यायालय -				22657	16280	3723	754	1900
3	लोक न्यायालय -	-	-	-	-	-	-	-	-
4	कामगार न्यायालय -	1	1	1	776	740	36	0	0
5	औद्योगिक न्यायालय -	1	1	1	215	137	3	74	1
6	कौटुंबिक न्यायालय	1	1	1	571	206	365	-	-
7	जिल्हा दंडाधिकारी तथा कार्यकारी दंडाधिकारी	उ.ना.	उ.ना.	उ.ना.	उ.ना.	उ.ना.	उ.ना.	उ.ना.	उ.ना.
8	ग्राहक पंचायत -	1	3	2	314	170	144	0	0

आधार :1) जिल्हा व सत्र न्यायाधीश, 2) आयुक्त, कामगार न्यायालय, 3) आयुक्त, औद्योगिक न्यायालय, अमरावती 4) लोक आयुक्त, 5) जिल्हा दंडाधिकारी व कार्यकारी दंडाधिकारी , 6) जिल्हा ग्राहक मंच

माहिती व जनसंपर्क  
महासंचालनालय



तक्ता क्र.10.3

जिल्ह्यातील प्रकाशित झालेली वर्तमानपत्रे व नियतकालिके

जिल्हा- अमरावती		संदर्भ वर्ष -2014-15					
अ.क्र.	तालुका	दैनिक वर्तमान पत्रे आणि नियतकालिके					
		दैनिक	साप्ताहिक	पाक्षिक	मासिक	त्रैमासिक	वार्षिक
(1)	(2)	(3)	(4)	(5)	(6)	(7)	(8)
1	धारणी	0	0	0	0	0	0
2	चिखलदरा	0	0	0	0	0	0
3	अंजनगाव सु.	0	1	0	0	0	0
4	अचलपूर	0	0	0	0	0	0
5	चांदूरबाजार	0	3	0	0	0	0
6	मोर्शी	0	0	0	0	0	0
7	वरूड	1	0	0	0	0	0
8	तिवसा	0	0	0	0	0	0
9	अमरावती	34	65	0	0	0	0
10	भातकुली	0	0	0	0	0	0
11	दर्यापूर	0	2	0	0	0	0
12	नांदगाव खं.	0	0	0	0	0	0
13	चांदूर रेल्वे	0	0	0	0	0	0
14	धामणगाव रे.	0	0	0	0	0	0
<b>जिल्हा एकूण</b>		<b>35</b>	<b>72</b>	<b>0</b>	<b>0</b>	<b>0</b>	<b>0</b>
आधार :- जिल्हा माहिती कार्यालय, अमरावती.							

तक्ता क्र. 10.4

चित्रपट गृहे, व्ही.डी.ओ. केंद्र आणि केबलधारक यांची आकडेवारी

जिल्हा-अमरावती								संदर्भ वर्ष : 2014-15		
अ.क्र.	तालुका	कायम स्वरुपी चित्रपटगृहे		फिरती चित्रपटगृहे		व्हीडीओ केंद्रे		केबल धारक		वसूल केलेला करमणूक कर (हजारात)
		संख्या	प्रत्येक खेळा साठी असलेली आसन क्षमता	संख्या	प्रत्येक खेळा साठी असलेली आसन क्षमता	संख्या	प्रत्येक खेळा साठी असलेली आसन क्षमता	केबल चालक संख्या	केबल ग्राहक संख्या	
(1)	(2)	(3)	(4)	(5)	(6)	(7)	(8)	(9)	(10)	(11)
1	धारणी	1	305	-	-	-	-	8	1188	337
2	चिखलदरा	-	-	-	-	-	-	2	294	40
3	अंजनगाव सु	-	-	1	335	3	30	17	4043	1398
4	अचलपूर	2	1751	-	-	-	-	36	6504	3048
5	चांदूरबाजार	2	175	-	-	-	-	21	3325	764
6	मोर्शी	2	1135	-	-	-	-	27	3827	884
7	वरूड	2	1082	-	-	-	-	43	6041	2036
8	तिवसा	-	-	-	-	-	-	13	1738	304
9	अमरावती	8	6330	-	-	-	-	136	17900	32895
10	भातकुली	-	-	-	-	-	-	50	3010	416
11	दर्यापूर	1	305	-	-	-	-	42	3255	807
12	नांदगाव खं.	-	-	-	-	-	-	9	1412	438
13	चांदूर रेल्वे	1	635	-	-	-	-	9	1682	361
14	धामणगाव रे.	-	-	-	-	-	-	23	3330	715
<b>जिल्हा एकूण</b>		<b>19</b>	<b>11718</b>	<b>1</b>	<b>335</b>	<b>3</b>	<b>30</b>	<b>436</b>	<b>57549</b>	<b>44443</b>

आधार- जिल्हाधिकारी कार्यालय (करमणूक शाखा), अमरावती

सामान्य प्रशासन विभाग-  
मुख्य निवडणूक अधिकारी

तक्ता क्र. 10.5

लोकसभा व विधानसभा निवडणूकीबाबतची आकडेवारी

जिल्हा - अमरावती		संदर्भ वर्ष - 2014				
अ.क्र.	मतदारसंघाचे नाव	एकूण मतदारांची संख्या	मतदान केलेल्या मतदारांची संख्या			मतदानाची टक्केवारी
			पुरुष	स्त्रिया	एकूण	
(1)	(2)	(3)	(4)	(5)	(6)	(7)
<b>लोकसभा निवडणूक : 2014</b>						
1	अमरावती	1610262	554831	446581	1001412	62.19
<b>लोकसभा एकूण</b>		<b>1610262</b>	<b>554831</b>	<b>446581</b>	<b>1001412</b>	<b>62.19</b>
<b>विधानसभा निवडणूक : 2014</b>						
1	36-धामणगाव रेल्वे	289729	106309	91788	198097	68.37
2	37-बडनेरा	316974	95048	82698	177746	56.08
3	38-अमरावती	285844	88125	71201	159329	55.74
4	39-तिवसा	270057	94257	75404	169661	62.82
5	40-दर्यापूर	280659	101592	79813	181406	64.64
6	41-मेळघाट	257209	93813	81169	174982	68.03
7	42-अचलपूर	253295	98476	79778	178254	70.37
8	43-मोर्शी	265485	100641	82741	183382	69.07
<b>विधानसभा एकूण</b>		<b>2219252</b>	<b>778261</b>	<b>644592</b>	<b>1422857</b>	<b>64.11</b>

अ.क्र.	मतदारसंघाचे नाव	पक्षनिहाय मिळालेली मते (संख्या)						
		काँग्रेस आय	राष्ट्रवादी काँग्रेस पार्टी	भा.ज.प.	शिवसेना	महाराष्ट्र नवनिर्माण सेना	बहुजन समाज पार्टी	भारतीय रिपब्लिकन पार्टी
1	2	(8)	(9)	(10)	(11)	(12)	(13)	(14)
<b>लोकसभा निवडणूक : 2014</b>								
1	अमरावती	-	329280	-	467212	-	98200	54278
<b>लोकसभा एकूण</b>		<b>-</b>	<b>329280</b>	<b>-</b>	<b>467212</b>	<b>-</b>	<b>98200</b>	<b>54278</b>
<b>विधानसभा निवडणूक : 2014</b>								
1	धामणगाव रेल्वे	70879	1068	69905	14161	3091	29229	243
2	बडनेरा	33897	-	31455	39408	-	12663	-
3	अमरावती	48961	1030	84033	8256	-	11585	888
4	तिवसा	58808	4066	38367	28671	6390	11354	2932
5	दर्यापूर	12455	14671	64224	32256	5445	1383	44642
6	मेळघाट	48529	55023	57002	4334	-	4604	-
7	अचलपूर	26490	3274	49064	5791	1697	20602	4068
8	मोर्शी	30207	31449	71611	27122	1123	12852	-
<b>विधानसभा एकूण</b>		<b>330226</b>	<b>110581</b>	<b>465661</b>	<b>159999</b>	<b>17746</b>	<b>104272</b>	<b>52773</b>

पुढे चालु..

तक्ता क्र. 10.5

लोकसभा व विधानसभा निवडणूकीबाबतची आकडेवारी

जिल्हा - अमरावती		संदर्भ वर्ष - 2014					
अ.क्र	मतदारसंघाचे नाव	पक्षनिहाय मिळालेली मते (संख्या)					
		इंडीयन मुस्लीम लीग	आंबेडकराईट पार्टी ऑफ इंडीया	रिप. पार्टी ऑफ इंडीया (खोब्रागडे)	रिपब्लिकन पक्ष (खोरीपा)	आम आदमी पार्टी	कम्युनिष्ट पार्टी
1	2	(15)	(16)	(17)	(18)	(19)	(20)
<b>लोकसभा निवडणूक : 2014</b>							
1	अमरावती	-	3724	1442	-	6424	-
<b>लोकसभा एकूण</b>		-	<b>3724</b>	<b>1442</b>	-	<b>6424</b>	-
<b>विधानसभा निवडणूक : 2014</b>							
1	धामणगाव रेल्वे	-	373	-	364	-	2659
2	बडनेरा	-	325	-	511	-	-
3	अमरावती	2244	215	-	116	-	-
4	तिवसा	-	-	-	-	-	2699
5	दर्यापूर	-	386	-	-	-	-
6	मेळघाट	-	2641	-	-	-	-
7	अचलपूर	-	-	-	1346	-	-
8	मोर्शी	-	-	-	-	-	-
<b>विधानसभा एकूण</b>		<b>2244</b>	<b>3940</b>	<b>0</b>	<b>2337</b>	<b>0</b>	<b>5358</b>

अ.क्र	मतदारसंघाचे नाव	पक्षनिहाय मिळालेली मते (संख्या)							
		रिपब्लिकन सेना	भारतीय दलीत काँग्रेस	बहुजन मुक्ती पार्टी	भारीपा बहुजन महासंघ	हिंदुस्तान जनता पार्टी	गोंडवाना पार्टी	आंबेडकरीष्ट रिप. पार्टी	अपक्ष
1	2	(21)	(22)	(23)	(24)	(25)	(26)	(27)	(28)
<b>लोकसभा निवडणूक : 2014</b>									
1	अमरावती	-	-	1463	-	-	-	-	37899
<b>लोकसभा एकूण</b>		-	-	<b>1463</b>	-	-	-	-	<b>37899</b>
<b>विधानसभा निवडणूक : 2014</b>									
1	धामणगाव रेल्वे	-	-	337	615	-	577	149	4869
2	बडनेरा	-	-	-	-	-	-	504	59088
3	अमरावती	-	-	155	248	-	-	362	2177
4	तिवसा	-	-	167	1153	-	-	-	14141
5	दर्यापूर	417	-	467	1954	-	-	-	3751
6	मेळघाट	-	-	-	-	-	-	-	-
7	अचलपूर	-	-	391	-	-	-	521	65673
8	मोर्शी	-	287	279	214	276	-	415	8032
<b>विधानसभा एकूण</b>		<b>417</b>	<b>287</b>	<b>1796</b>	<b>4184</b>	<b>276</b>	<b>577</b>	<b>1951</b>	<b>157731</b>
<b>आधार - जिल्हा निवडणूक अधिकारी, जिल्हाधिकारी कार्यालय, अमरावती</b>									

टिप :- मतदान केलेल्या मतदारांच्या एकूण संख्येमध्ये पुरुष, स्त्रिया या शिवाय इतर मतदारांनी केलेल्या मतदानाची संख्या समाविष्ट आहे.

वित्त विभाग

तक्ता क्र. 10.6

जिल्ह्यात गोळा करण्यात आलेला कर महसूल

जिल्हा :- अमरावती

(₹ लाखात)

अ.क्र.	बाब	2012-13	2013-14	2014-15
(1)	(2)	(3)	(4)	(5)
1	मूल्यवर्धित कर (व्हॅट)	0	0	0
2	मुद्रांक व नोंदणी शुल्क	7570	7052	2570
3	राज्य उत्पादन शुल्क	264	789	6
4	विजेवरील शुल्क	198	187	2
5	करमणूक कर	619	971	1080
6	हनांवरील कर	3296	3225	3100
7	विक्रेय वस्तू व सेवा यांवरील इतर कर व शुल्क	0	0	0
8	माल व उतारुंवरील कर	112	88	98
9	जमीन महसूल	1728	1540	3034
10	इतर महसूल	0	0	0
<b>एकूण महसूल</b>		<b>13787</b>	<b>13852</b>	<b>9890</b>
आधार : जिल्हा कोषागार कार्यालय, अमरावती				

तक्ता क्र. 10.7

जिल्ह्यात गोळा करण्यात आलेला मूल्यवर्धित कर महसूल (व्हॅट)

जिल्हा :- अमरावती

बाब	2013-14		2014-15	
	व्यापारी संख्या 31 मार्च 2014 नुसार	करभरणा केलेली प्रत्यक्ष रक्कम (₹ लाख)	व्यापारी संख्या 31 मार्च 2015 नुसार	करभरणा केलेली प्रत्यक्ष रक्कम (₹ लाख)
(1)	(2)	(3)	(4)	(5)
गट (अ) ₹ 1 कोटी पेक्षा जास्त कर भरणारे व्यापारी	12	3943	20	6602
गट (ब) ₹ 1 कोटी पेक्षा कमी परंतु ₹ 10 लाखापेक्षा जास्त कर भरणारे व्यापारी	153	4290	147	4167
गट (क) ₹ 10 लाखापेक्षा कमी कर भरणारे व्यापारी	8946	5976	6395	8354
गट (ड) नोंदणी केलेले तथापि कर न भरणारे व्यापारी	252	-	3056	0
<b>एकूण</b>	<b>9363</b>	<b>14209</b>	<b>9618</b>	<b>19123</b>
आधार : कार्यालय विक्रीकर उपआयुक्त (व्हॅट प्रशासन), अमरावती				

तक्ता क्र. 10.8

कोषागारात सादर झालेल्या देयकांचे तपशिल

जिल्हा :- अमरावती						संदर्भ वर्ष :- 2014-15	
अ.क्र.	कोषागाराची नावे	एकूण कार्यालयांची संख्या	कोषागारात सादर झालेल्या देयकांची एकूण संख्या	पारीत झालेल्या देयकांची संख्या	वर्षभरात खर्ची पडलेली एकूण रक्कम (₹ हजार)	प्राप्त झालेली एकूण चलाने	एकूण जमा रक्कम (₹ हजार)
(1)	(2)	(3)	(4)	(5)	(6)	(7)	(8)
1	धारणी	36	3600	3521	1287587.08	12245	214068.1
2	चिखलदरा	14	1736	1733	315125	8735	98034
3	अंजनगाव सु.	13	1615	1299	427382.11	15142	106449.81
4	अचलपूर	53	6359	6234	2077962.57	24095	644005.78
5	चांदूरबाजार	13	1768	1682	686939.62	14087	1396564.6
6	मोर्शी	23	2384	2384	819714.3	14349	156184.11
7	वरूड	20	1812	1632	980576.58	14107	188467.86
8	तिवसा	18	1280	1050	524385.41	8713	72717.08
9	अमरावती	280	66333	51701	37926971.29	42938	8858.59
10	भातकुली	0	0	0	0	0	0
11	दर्यापूर	16	2354	1930	650449.75	15620	292874.02
12	नांदगाव खं.	13	1210	1084	574719.56	1170	122341.53
13	चांदूर रेल्वे	19	1505	1424	494545.1	9652	107885.36
14	धामणगाव रे.	14	1287	1091	630580.14	10577	130394.99
<b>जिल्हा एकूण</b>		<b>532</b>	<b>93243</b>	<b>76765</b>	<b>47396938.51</b>	<b>191430</b>	<b>3538845.83</b>
आधार :- जिल्हा कोषागार कार्यालय, अमरावती. व उपकोषागार कार्यालय (सर्व)							

टिप : भातकुली तालुक्यातील देयके ही जिल्हा कोषागार कार्यालय, अमरावती येथे सादर केली जातात. त्यामुळे भातकुली तालुक्यातील आकडेवारी ही अमरावती तालुक्यातील आकडेवारीमध्ये समाविष्ट आहे.



# माहिती व तंत्रज्ञान विभाग

तक्ता क्र.10.9

माहिती व तंत्रज्ञान संबधी तपशिल

जिल्हा :-अमरावती						संदर्भ वर्ष- 2014-15
अ.क्र.	तालुका	एकुण कार्यालयाची संख्या	लॅनशी जोडलेल्या कार्यालयाची संख्या	इंटरनेट सेवा उपलब्ध असलेल्या कार्यालयांची संख्या	भुमी अभिलेखाचे संगणिकीकरण झाले आहे काय ?	सेतु अंतर्गत पुरविण्यात येणाऱ्या सेवांची संख्या
(1)	(2)	(3)	(4)	(5)	(6)	(7)
1	धारणी	36	2	2	होय	67
2	चिखलदरा	14	1	1	होय	67
3	अंजनगाव सु.	13	1	1	होय	67
4	अचलपूर	53	2	2	होय	67
5	चांदूरबाजार	13	1	1	होय	67
6	मोर्शी	23	2	2	होय	67
7	वरूड	20	1	1	होय	67
8	तिवसा	18	1	1	होय	67
9	अमरावती	284	3	3	होय	67
10	भातकुली	-	2	2	होय	67
11	दर्यापूर	16	2	2	होय	67
12	नांदगाव खं.-	13	1	1	होय	67
13	चांदूर रेल्वे	18	2	2	होय	67
14	धामणगाव रे.	14	1	1	होय	67
<b>जिल्हा एकूण</b>		<b>535</b>	<b>22</b>	<b>22</b>	<b>होय</b>	<b>67</b>
आधार :- जिल्हा सुचना विज्ञान अधिकारी, जिल्हाधिकारी कार्यालय, अमरावती						

# पर्यटन विभाग

तक्ता क्र. 10.10

जिल्हयातील पर्यटन स्थळांच्या विकासाबाबत सद्यस्थिती

जिल्हा - अमरावती							संदर्भ वर्ष : 2014-15
अ. क्र.	तालुका	पर्यटन स्थळांची वर्गवारी	पर्यटन स्थळांची संख्या	पर्यटन स्थळांच्या ठिकाणी मंजूर विकास कामे			पर्यटन स्थळांच्या ठिकाणी विकासकामावर झालेला खर्च (₹ लाखात)
				चालु वर्षाच्या सुरवातीची अपूर्ण कामे	नविन मंजूर कामे	एकूण कामे	
(1)	(2)	(3)	(4)	(5)	(6)	(7)	(8)
1	धारणी	-	0	0	0	0	0
2	चिखलदरा	क वर्ग	12	0	0	0	0
3	अंजनगाव सु.	क वर्ग	1	0	0	0	0
4	अचलपूर	क वर्ग	3	1	5	6	22.00
5	चांदूरबाजार	क वर्ग	4	1	0	1	4.62
6	मोर्शी	क वर्ग	4	2	0	2	19.14
7	वरूड	क वर्ग	2	0	2	2	19
8	तिवसा	क वर्ग	1	0	1	1	10
9	अमरावती	क वर्ग	7	3	2	5	48.13
10	भातकुली	क वर्ग	4	1	0	1	6.37
11	दर्यापूर	क वर्ग	4	1	2	3	28.89
12	नांदगाव खं.	क वर्ग	1	0	0	0	0
13	चांदूर रेल्वे	क वर्ग	3	1	2	3	66.72
14	धामणगाव रे.	क वर्ग	3	0	0	0	0
<b>जिल्हा एकूण</b>			<b>49</b>	<b>10</b>	<b>14</b>	<b>24</b>	<b>225.0</b>
आधार - जिल्हा नियोजन अधिकारी, अमरावती.							

तक्ता क्र. 10.11

जिल्ह्यातील पर्यटन स्थळांच्या ठिकाणी असलेल्या सुविधा

जिल्हा - अमरावती				संदर्भ वर्ष : 2014-15			
अ. क्र.	पर्यटन स्थळांची वर्गवारी	पर्यटन स्थळांची संख्या	त्यापैकी सांस्कृतिक वारसा असलेल्या पर्यटन स्थळांची संख्या	पर्यटन स्थळांचे येथे राहण्याची सुविधा असलेली हॉटेल्स			
				महाराष्ट्र पर्यटन विकास महामंडळ	त्यामधील रुमची संख्या	खाजगी हॉटेल्सची संख्या	त्यामधील रुमची संख्या
(1)	(2)	(3)	(4)	(5)	(6)	(7)	(8)
1	क वर्ग	49	5	1	10	8	80
	<b>एकूण</b>	49	5	1	10	8	80

अ. क्र.	पर्यटकांची संख्या	ट्रॅव्हल एजंटची संख्या	त्यांच्याद्वारे पुरविण्यात येणाऱ्या वाहनांची संख्या	पर्यटन स्थळाचा विकास करण्यासाठी झालेला खर्च	पर्यटन स्थळाचा विकास कामे करताना निर्माण झालेला रोजगार
(1)	(9)	(10)	(11)	(12)	(13)
1	निरंक	निरंक	निरंक	225.00	--

आधार - जिल्हा नियोजन अधिकारी, अमरावती.

टिप : र.क्र.9,10,11,13 बाबतची आकडेवारी प्राप्त झाली नाही.

भाग - ३

गणनाविषयक आकडेवारी

# जनगणना (लोकसंख्या)

**तक्ता क्र. 11.1**  
**लोकसंख्या विषयक निवडक आकडेवारी (नागरी क्षेत्र)**

जिल्हा : अमरावती				संदर्भ वर्ष : जनगणना-2011						
अ. क्र.	बाब / तालुका	क्षेत्र चौ. कि.मी.	शहरांची संख्या 2011	लोकसंख्या 2011			कुटूंबांची संख्या 2011	लोक-संख्येची घनता 2011	स्त्री-पुरुष प्रमाण 2011	प्रक्षेपित लोकसंख्या (1ऑक्टो.2015)
				एकूण	पुरुष	स्त्रिया				
(1)	(2)	(3)	(4)	(5)	(6)	(7)	(8)	(9)	(10)	(11)
1	धारणी	8.75	1	15761	8075	7686	3234	1801	952	17112
2	चिखलदरा	3.94	1	5158	2789	2369	948	1309	849	5600
3	अंजनगाव सु.	3.34	1	56380	29017	27363	11168	16880	943	61212
4	अचलपूर	16.54	1	112311	58108	54203	21756	6790	933	121937
5	चांदूरबाजार	1.98	1	18759	9529	9230	3598	9474	969	20367
6	मोशी	17.59	1	37333	19031	18302	8268	2122	962	40533
7	वरूड	58.65	2	67230	34409	32821	14660	1146	954	72992
8	तिवसा	-	-	0	0	0	0	0	0	0
9	अमरावती	121.65	1	647057	329992	317065	136796	5319	961	702518
10	भातकुली	-	-	0	0	0	0	0	0	0
11	दर्यापूर	4.14	1	36463	18590	17873	7625	8807	961	39588
12	नांदगाव खं.	-	-	0	0	0	0	0	0	0
13	चांदूर रेल्वे	2.54	1	19776	9982	9794	4337	7786	981	21471
14	धामणगाव रे.	3.24	1	21059	10613	10446	4779	6500	984	22864
	<b>जिल्हा एकूण</b>	<b>242.36</b>	<b>12</b>	<b>1037287</b>	<b>530135</b>	<b>507152</b>	<b>217169</b>	<b>4280</b>	<b>957</b>	<b>1126194</b>

**तक्ता क्र. 11.2**  
**लोकसंख्या विषयक निवडक आकडेवारी (ग्रामीण क्षेत्र)**

जिल्हा : अमरावती				संदर्भ वर्ष : जनगणना- 2011						
अ. क्र.	बाब/तालुका	क्षेत्र चौ.कि.मी.	गावांची संख्या 2011	लोकसंख्या 2011			कुटूंबांची संख्या 2011	लोकसंख्येची घनता 2011	स्त्री-पुरुष प्रमाण 2011	प्रक्षेपित लोकसंख्या (1ऑक्टो. 2012)
				एकूण	पुरुष	स्त्रिया				
(1)	(2)	(3)	(4)	(5)	(6)	(7)	(8)	(9)	(10)	(11)
1	धारणी	1486.80	156	168904	85823	83081	32362	114	968	174150
2	चिखलदरा	2473.03	193	113657	57934	55723	22546	46	962	117187
3	अंजनगाव सु.	527.16	127	104523	53662	50861	25187	198	948	107769
4	अचलपूर	650.35	171	167168	85758	81410	38003	257	949	172360
5	चांदूरबाजार	684.19	169	177499	91200	86299	41000	259	946	183012
6	मोशी	786.80	166	145151	74752	70399	34186	184	942	149659
7	वरूड	684.10	139	157754	81278	76476	37267	231	941	162654
8	तिवसा	545.02	95	104728	53811	50917	25429	192	946	107981
9	अमरावती	782.59	129	141270	73234	68036	33141	181	929	145658
10	भातकुली	581.23	137	113109	58015	55094	27142	195	950	116622
11	दर्यापूर	779.87	150	138598	71090	67508	34242	178	950	142903
12	नांदगाव खं.	786.95	161	129810	66661	63149	32514	165	947	133842
13	चांदूर रेल्वे	559.3	92	77131	39745	37386	19269	138	941	79527
14	धामणगाव रे.	640.25	112	111856	57670	54186	27994	175	940	115330
	<b>जिल्हा एकूण</b>	<b>11967.64</b>	<b>1997</b>	<b>1851158</b>	<b>950633</b>	<b>900525</b>	<b>430282</b>	<b>155</b>	<b>947</b>	<b>1908654</b>

आधार :- जनगणना 2011



तक्ता क्र.11.3

जिल्ह्यातील मागासवर्गीयांची लोकसंख्या

जिल्हा : अमरावती								संदर्भ वर्ष : जनगणना-2011	
अ. क्र.	बाब/तालुका	मागासवर्गीय लोकसंख्या						मागासवर्गीय लोकसंख्येचे एकूण लोकसंख्येतील प्रमाण	
		अनुसूचित जाती			अनुसूचित जमाती			अ.जा.	अ.ज.
		एकूण	पुरुष	स्त्रिया	एकूण	पुरुष	स्त्रिया		
(1)	(2)	(3)	(4)	(5)	(6)	(7)	(8)	(9)	(10)
1	धारणी	7908	4005	3903	142191	72022	70169	4.28	77.00
2	चिखलदरा	8170	4200	3970	93050	47291	45759	6.88	78.32
3	अंजनगाव सु.	32612	16567	16045	3927	2056	1871	20.27	2.44
4	अचलपूर	46986	24244	22742	27416	13949	13467	16.81	9.81
5	चांदूरबाजार	37381	19132	18249	14970	7697	7273	19.05	7.63
6	मोर्शी	29221	15108	14113	18399	9436	8963	16.01	10.08
7	वरूड	32019	16503	15516	33212	16934	16278	14.23	14.76
8	तिवसा	18136	9398	8738	3986	1994	1992	17.32	3.81
9	अमरावती	144976	73698	71278	24777	12828	11949	18.39	3.14
10	भातकुली	28252	14491	13761	9298	4855	4443	24.98	8.22
11	दर्यापूर	48496	24806	23690	12529	6456	6073	27.70	7.16
12	नांदगाव खं.	30494	15715	14779	5597	2845	2752	23.49	4.31
13	चांदूर रेल्वे	19294	10000	9294	4875	2484	2391	19.91	5.03
14	धामणगाव रे.	22429	11531	10898	9901	4987	4914	16.87	7.45
जिल्हा एकूण		506374	259398	246976	404128	205834	198294	17.53	13.99

आधार : जनगणना 2011

**तक्ता क्र. 11.4**  
**लोकसंख्या आणि वृद्धिदर**

जिल्हा : अमरावती											संदर्भ वर्ष : जनगणना-2011		
जनगणना वर्ष	ग्रामीण/नागरी	लोकसंख्या					दशवार्षिक वृद्धीदर			वार्षिक चक्रवाढ वृद्धीदर			
		एकूण	पुरुष	स्त्रिया	अनुसूचित जाती	अनुसूचित जमाती	सर्वसाधारण	अनुसूचित जाती	अनुसूचित जमाती	सर्वसाधारण	अनुसूचित जाती	अनुसूचित जमाती	
(1)	(2)	(3)	(4)	(5)	(6)	(7)	(8)	(9)	(10)	(11)	(12)	(13)	
1961	एकूण	1232780	637861	594919	48712	54881	19.55	-	-	1.8	-	-	
	ग्रामीण	910586	467487	443099	32512	54801	21.70	-	-	1.98	-	-	
	नागरी	322194	170374	151820	16190	72	13.87	-	-	1.31	-	-	
1971	एकूण	1541209	798073	743136	उ.ना.	उ.ना.	25.02	-	-	2.26	-	-	
	ग्रामीण	1116526	574806	541720	उ.ना.	उ.ना.	22.62	-	-	2.06	-	-	
	नागरी	424683	223267	201416	उ.ना.	उ.ना.	31.81	-	-	2.8	-	-	
1981	एकूण	1861410	961564	899846	112754	241704	20.78	-	-	1.91	-	-	
	ग्रामीण	1316911	678517	638394	75776	216757	17.95	-	-	1.66	-	-	
	नागरी	544499	283047	261452	36978	24947	28.21	-	-	2.52	-	-	
1991	एकूण	2200057	1136314	1063743	384499	316448	18.19	241.01	30.92	1.69	13.05	2.73	
	ग्रामीण	1482928	763514	719414	287339	285469	12.61	279.20	31.70	1.19	14.26	2.79	
	नागरी	717129	372800	344329	97160	30979	31.70	162.75	24.18	2.79	10.14	2.19	
2001	एकूण	2607160	1345614	1261546	446623	356533	18.50	16.16	12.67	1.71	1.51	1.2	
	ग्रामीण	1707581	880387	827194	318152	322622	15.15	10.72	13.01	1.42	1.02	1.23	
	नागरी	899579	465227	434352	128471	33911	25.44	32.23	9.46	2.29	2.83	0.91	
2011	एकूण	2888445	1480768	1407677	506374	404128	10.79	13.38	13.35	1.03	1.26	1.26	
	ग्रामीण	1851158	950633	900525	346056	368630	8.41	8.77	14.26	0.81	0.84	1.34	
	नागरी	1037287	530135	507152	160318	35498	15.31	24.79	4.68	1.43	2.24	0.46	

आधार - भारताची जनगणना 2011

टिप : रकाना क्र. 6,7 मधील 1971 ची आकडेवारी उपलब्ध नाही. तसेच रकाना क्र. 9,10 व 12,13 ची सन 1961,1971 व 1981 ची आकडेवारी नसल्याने माहिती निरंक आहे.

तक्ता क्र. 11.5

शहरांची वर्गवारी आणि त्यांची लोकसंख्या

जिल्हा : अमरावती			संदर्भ वर्ष : जनगणना-2011			
अ. क्र.	शहराचे नाव	शहराचे वर्गीकरण	लोकसंख्या			लोकसंख्या वाढीचा दशवार्षिक वृद्धीदर
			एकूण	पुरुष	स्त्रिया	
(1)	(2)	(3)	(4)	(5)	(6)	(7)
1	धारणी	जनगणना शहर	15761	8075	7686	0
2	चिखलदरा	क वर्ग न.पा.	5158	2789	2369	9.49
3	अंजनगाव सु.	ब वर्ग न.पा.	56380	29017	27363	10.18
4	अचलपूर	अ वर्ग न.पा.	112311	58108	54203	4.65
5	चांदूरबाजार	क वर्ग न.पा.	18759	9529	9230	6.37
6	मोर्शी	क वर्ग न.पा.	37333	19031	18302	11.09
7	वरुड	ब वर्ग न.पा.	45482	23182	22300	10.92
8	शेंदूरजनाघाट	क वर्ग न.पा.	21748	11227	10521	3.15
9	अमरावती	ड वर्ग म. न.पा.	647057	329992	317065	17.75
10	दर्यापूर	क वर्ग न.पा.	36463	18590	17873	6.01
11	चांदूररेल्वे	क वर्ग न.पा.	19776	9982	9794	11.61
12	धामणगाव रे.	क वर्ग न.पा.	21059	10613	10446	-1.71
<b>एकूण नागरी</b>			<b>1037287</b>	<b>530135</b>	<b>507152</b>	<b>13.56</b>

आधार - भारताची जनगणना 2011

तक्ता क्र. 11.6

मुख्य व सीमांतिक काम करणाऱ्यांचे उद्योग गटनिहाय वर्गीकरण

जिल्हा : अमरावती									संदर्भ वर्ष - 2011 जनगणना		
अ. क्र.	तालुका	मुख्य काम करणारे					सीमांतिक काम करणारे				
		शेतकरी	शेतमजूर	वस्तूनिर्माण, सेवा दुरुस्त्या व घरघुती उद्योग	इतर काम करणारे	एकूण	शेतकरी	शेतमजूर	वस्तूनिर्माण, सेवा दुरुस्त्या व घरघुती उद्योग	इतर काम करणारे	एकूण
(1)	(2)	(3)	(4)	(5)	(6)	(7)	(8)	(9)	(10)	(11)	(12)
1	धारणी	25281	34185	619	6690	66775	2624	15258	286	1921	20089
2	चिखलदरा	12509	26509	362	4091	43471	1706	10708	135	1258	13807
3	अंजनगाव सु.	10906	39572	662	9877	61017	644	6048	153	1591	8436
4	अचलपूर	14332	54520	1649	30899	101400	913	8453	426	3638	13430
5	चांदूरबाजार	12786	48211	834	9299	71130	1244	8439	357	1953	11993
6	मोर्शी	15490	44526	985	10708	71709	1348	8799	259	1448	11854
7	वरूड	18894	59588	1087	15113	94682	1626	8233	208	1498	11565
8	तिवसा	9272	28893	703	6110	44978	995	5324	208	995	7522
9	अमरावती	11072	48671	6439	179983	246165	989	6636	1132	17604	26361
10	भातकुली	7967	32129	518	4905	45519	1059	7376	186	1016	9637
11	दर्यापूर	12586	43200	807	10578	67171	1695	9593	439	1789	13516
12	नांदगाव खं.	11397	38391	655	5332	55775	783	6574	126	962	8445
13	चांदूर रेल्वे	7634	23953	583	7000	39170	891	6190	207	951	8239
14	धामणगाव रे.	11310	30472	814	9986	52582	840	7492	159	1393	9884
जिल्हा एकूण		181436	552820	16717	310571	1061544	17357	115123	4281	38017	174778

पुढे चालु..

**तक्ता क्र. 11.6**  
**मुख्य व सीमांतिक काम करणाऱ्यांचे उद्योग गटनिहाय वर्गीकरण**

जिल्हा - अमरावती			संदर्भ वर्ष - 2011 जनगणना		
अ. क्र.	तालुका	काम करणाऱ्यांचे वर्गीकरण			
		मुख्य व सीमांतिक काम करणारे एकूण	काम करणाऱ्यांची एकूण लोकसंख्येशी टक्केवारी	एकूण काम न करणारे	काम न करणाऱ्यांची एकूण लोकसंख्येशी टक्केवारी
(1)	(2)	(13)	(14)	(15)	(16)
1	धारणी	86864	47.04	97801	52.96
2	चिखलदरा	57278	48.21	61537	51.79
3	अंजनगाव सु	69453	43.16	91450	56.84
4	अचलपूर	114830	41.09	164649	58.91
5	चांदूरबाजार	83123	42.35	113135	57.65
6	मोर्शी	83563	45.79	98921	54.21
7	वरूड	106247	47.22	118737	52.78
8	तिवसा	52500	50.13	52228	49.87
9	अमरावती	272526	34.57	515801	65.43
10	भातकुली	55156	48.76	57953	51.24
11	दर्यापूर	80687	46.09	94374	53.91
12	नांदगाव खं.	64220	49.47	65590	50.53
13	चांदूर रेल्वे	47409	48.92	49498	51.08
14	धामणगाव रे.	62466	47.00	70449	53.00
<b>जिल्हा एकूण</b>		<b>1236322</b>	<b>42.80</b>	<b>1652123</b>	<b>57.20</b>

आधार : भारताची जनगणना 2011

**तक्ता क्र. 11.7**  
**धर्म व वयोगटानुसार लोकसंख्या**

जिल्हा - अमरावती						संदर्भ वर्ष: 2011	
अ.क्र.	बाब	ग्रामीण		नागरी		एकूण	
		पुरुष	स्त्री	पुरुष	स्त्री	पुरुष	स्त्री
(1)	(2)	(3)	(4)	(5)	(6)	(7)	(8)
<b>धर्मानुसार - 2011जनगणना</b>							
1	बौद्ध	141440	132665	55689	54097	197129	186762
2	ख्रिश्चन	1548	1478	1996	2201	3544	3679
3	हिंदू	724232	687923	328584	314438	1052816	1002361
4	जैन	1591	1439	4238	4092	5829	5531
5	मुस्लिम	78609	74421	137757	130623	216366	205044
6	शीख	400	367	785	690	1185	1057
7	इतर	2813	2232	1086	1011	3899	3243
	<b>सर्व धर्म (एकूण)</b>	<b>950633</b>	<b>900525</b>	<b>530135</b>	<b>507152</b>	<b>1480768</b>	<b>1407677</b>
<b>वयोगटानुसार (वर्ष) - 2011जनगणना</b>							
1	0 - 6	105268	99284	55666	51173	160934	150457
2	7 - 14	144223	136759	75178	69909	219401	206668
2	15 - 19	95883	89900	51641	48726	147524	138626
3	20 - 24	92027	84105	52074	50059	144101	134164
4	25 - 29	77429	70836	45036	45414	122465	116250
5	30 - 34	68406	64940	41196	41354	109602	106294
6	35 - 39	65548	64415	40097	40293	105645	104708
7	40 - 49	116391	105950	70372	64587	186763	170537
8	50 - 59	77259	68630	45862	40370	123121	109000
9	60 वर्षावरील	104064	111998	51302	53780	155366	165778
10	वय अनिर्देशित	4135	3708	1711	1487	5846	5195
	<b>सर्व वयोगट (एकूण)</b>	<b>950633</b>	<b>900525</b>	<b>530135</b>	<b>507152</b>	<b>1480768</b>	<b>1407677</b>
आधार - भारताची जनगणना, 2011							

# कृषिगणनेवर आधारित आकडेवारी

तक्ता क्र. 11.8

वहिली धारणेचा प्रकार आणि क्षेत्रफळ गटानुसार वर्गीकरण

जिल्हा- अमरावती							संदर्भ वर्ष -2010-11			
अ. क्र.	बाब	क्षेत्रफळ गट हेक्टर (आकार वर्ग)								
		0.0 ते 0.49	0.5 ते 0.99	1.0 ते 1.99	2.0 ते 4.99	5.0 ते 9.99	10.0 ते 20.0	20.0 व अधिक	एकूण	
(1)	(2)	(3)	(4)	(5)	(6)	(7)	(8)	(9)	(10)	
1	वैयक्तिक धारण	संख्या	29964	101117	160252	79312	13061	1843	140	385689
		क्षेत्रफळ	10177.10	79948.81	226139.97	228812.29	85841.64	23280.79	4123.13	658323.73
2	संयुक्त धारण	संख्या	2635	6617	11131	6888	1318	180	13	28782
		क्षेत्रफळ	856.49	5142.91	15865.81	20235.41	8676.85	2264.30	329.81	53371.58
3	संस्था धारण	संख्या	14	76	449	527	209	92	20	1387
		क्षेत्रफळ	4.58	59.28	669.32	1699.09	1437.84	1237.26	786.73	5895.10
4	एकूण धारण	संख्या	32613	107810	171832	86727	14588	2115	173	415858
		क्षेत्रफळ	11038.17	85151.00	242675.10	250746.79	95957.33	26782.35	5239.67	717590.41
5	पूर्णपणे ओलिता खालील धारण	संख्या	उपलब्ध नाही							
		क्षेत्रफळ	उपलब्ध नाही							
6	पूर्णपणे जिराईत धारण	संख्या	उपलब्ध नाही							
		क्षेत्रफळ	उपलब्ध नाही							
7	अंशतः ओलिता खालील धारण	संख्या	उपलब्ध नाही							
		क्षेत्रफळ	उपलब्ध नाही							
		ओलिताखालील	उपलब्ध नाही							
8	एकूण पिकाखालील क्षेत्र	ओलिताखालील	उपलब्ध नाही							
		जिराईत	उपलब्ध नाही							
		एकूण	12306.00	102883.28	309793.50	316598.17	118859.97	32314.92	6046.85	898802.69

आधार - कृषि गणना -

अर्थ व सांख्यिकी संचालनालय, मुंबई.



# पशुगणनेवर आधरररत आकडेवारी

**तक्ता क्र. 11.9 (अ)**  
**जिल्ह्यातील पशुधन (विदेशी/संकरित गाई व बैल)**

जिल्हा - अमरावती		विदेशी /संकरित गाई व बैल					संदर्भ वर्ष - पशुगणना 2012
अ. क्र.	तालुका	अडीच वर्षांपर्यंतच्या गाई	अडीच वर्षांवरील गाई	दीड वर्षांपर्यंतचे बैल	दीड वर्षांवरील बैल	एकूण (स्तंभ क्र. 3 ते 6)	
(1)	(2)	(3)	(4)	(5)	(6)	(7)	
1	धारणी	0	0	9	2	11	
2	चिखलदरा	24	55	2	16	97	
3	अंजनगाव सु.	737	1061	335	187	2320	
4	अचलपूर	1370	2048	670	476	4564	
5	चांदूरबाजार	1103	1963	493	382	3941	
6	मोशी	1136	1919	554	452	4061	
7	वरूड	1854	3630	852	285	6621	
8	तिवसा	1077	1369	458	252	3156	
9	अमरावती	2320	4570	1065	1379	9334	
10	भातकुली	501	747	180	204	1632	
11	दर्यापूर	1067	1350	583	307	3307	
12	नांदगाव खं.	638	995	297	57	1987	
13	चांदूर रेल्वे	547	816	271	135	1769	
14	धामणगाव रे.	1033	1853	475	444	3805	
<b>जिल्हा एकूण</b>		<b>13407</b>	<b>22376</b>	<b>6244</b>	<b>4578</b>	<b>46605</b>	

**तक्ता क्र. 11.9 (ब)**  
**जिल्ह्यातील पशुधन(देशी गाई व बैल)**

जिल्हा - अमरावती		देशी गाई व बैल					संदर्भ वर्ष - पशुगणना 2012
अ. क्र.	तालुका	तीन वर्षांपर्यंतच्या गाई	तीन वर्षांवरील गाई	दोन वर्षांपर्यंतचे बैल	दोन वर्षांवरील बैल	एकूण (स्तंभ क्र. 3 ते 6)	एकूण विदेशी/संकरित व देशी गाई व बैल (तक्ता क्र.11.9 (अ) स्तंभ क्र.7 व 11.9 (ब) स्तंभ क्र. 7 ची बेरीज)
(1)	(2)	(3)	(4)	(5)	(6)	(7)	(8)
1	धारणी	8376	12653	3858	36910	61797	61808
2	चिखलदरा	5547	10320	3112	23812	42791	42888
3	अंजनगाव सु.	4982	8153	3307	9477	25919	28239
4	अचलपूर	7591	12173	4219	13728	37711	42275
5	चांदूरबाजार	4485	10738	3745	12306	31274	35215
6	मोशी	6908	12355	4331	12593	36187	40248
7	वरूड	8045	13791	4051	12365	38252	44873
8	तिवसा	5763	9279	3614	7781	26437	29593
9	अमरावती	7202	13159	4740	10760	35861	45195
10	भातकुली	4186	7847	3359	10822	26214	27846
11	दर्यापूर	5712	9895	4352	15148	35107	38414
12	नांदगाव खं.	7044	11526	4854	11735	35159	37146
13	चांदूर रेल्वे	4981	8708	2361	9501	25551	27320
14	धामणगाव रे.	5999	10985	4111	10066	31161	34966
<b>जिल्हा एकूण</b>		<b>86821</b>	<b>151582</b>	<b>54014</b>	<b>197004</b>	<b>489421</b>	<b>536026</b>

आधार :- पशुगणना 2012

**तक्ता क्र. 11.9 (क)**  
**जिल्ह्यातील एकूण पशुधन**

जिल्हा - अमरावती		संदर्भ वर्ष - पशुगणना 2012				
अ. क्र.	तालुका	म्हशी / रेडे				
		तीन वर्षांपर्यंतच्या म्हशी	तीन वर्षांवरील म्हशी	दोन वर्षांपर्यंतचे रेडे	दोन वर्षां वरील रेडे	एकूण (स्तंभ क्र. 3 ते 6)
(1)	(2)	(3)	(4)	(5)	(6)	(7)
1	धारणी	4437	7123	1249	612	13421
2	चिखलदरा	4060	7662	890	620	13232
3	अंजनगाव सु.	1647	3285	94	79	5105
4	अचलपूर	5135	9367	1039	361	15902
5	चांदूरबाजार	2043	5396	405	312	8156
6	मोर्शी	2619	5110	612	296	8637
7	वरूड	3107	5508	658	234	9507
8	तिवसा	2112	3724	481	151	6468
9	अमरावती	5887	12545	1846	916	21194
10	भातकुली	1009	2276	197	81	3563
11	दर्यापूर	1242	2670	271	53	4236
12	नांदगाव खं.	1818	3618	410	155	6001
13	चांदूर रेल्वे	1234	2373	314	114	4035
14	धामणगाव रे.	1638	3521	396	104	5659
<b>जिल्हा एकूण</b>		<b>37988</b>	<b>74178</b>	<b>8862</b>	<b>4088</b>	<b>125116</b>

**तक्ता क्र. 11.9 (ड)**  
**जिल्ह्यातील एकूण पशुधन व कुक्कुट पक्षी**

जिल्हा - अमरावती									संदर्भ वर्ष - पशुगणना 2012		
अ. क्र.	तालुका	देशी/विदेशी संकरीत गाई व बैल (तक्ता क्र.11.9 (ब) स्तंभ क्र. 8 )	म्हशी व रेडे (तक्ता क्र.11.9 (क) स्तंभ क्र. 7 )	मेंढया	बकऱ्या	घोडे व शिंगरे	गाढवे	इतर पशुधन	एकूण पशुधन	एकूण कोंबडया	एकूण कुक्कुट पक्षी
1	धारणी	61808	13421	0	29349	10	0	0	104588	64267	64267
2	चिखलदरा	42888	13232	1	19095	7	0	1	75224	16646	16648
3	अंजनगाव सु.	28239	5105	8654	15733	121	123	103	58078	2876	2876
4	अचलपूर	42275	15902	3407	29458	76	404	197	91719	6192	13004
5	चांदूरबाजार	35215	8156	3675	19835	48	117	1841	68887	11221	137271
6	मोर्शी	40248	8637	3868	20089	25	34	430	73331	16552	43558
7	वरूड	44873	9507	1563	20654	40	176	943	77756	10635	10665
8	तिवसा	29593	6468	5214	15017	34	34	158	56518	7355	10358
9	अमरावती	45195	21194	22526	34694	56	96	786	124547	15687	185731
10	भातकुली	27846	3563	26	14155	48	203	18	45859	5279	18132
11	दर्यापूर	38414	4236	24	16551	75	803	297	60400	9878	28674
12	नांदगाव खं.	37146	6001	3332	21865	19	13	77	68453	11085	70427
13	चांदूर रेल्वे	27320	4035	4025	14412	38	30	253	50113	8517	46517
14	धामणगाव रे.	34966	5659	13897	21100	43	0	578	76243	16396	16396
<b>जिल्हा एकूण</b>		<b>536026</b>	<b>125116</b>	<b>70212</b>	<b>292007</b>	<b>640</b>	<b>2033</b>	<b>5682</b>	<b>1031716</b>	<b>202586</b>	<b>664524</b>

आधार :- पशुगणना 2012

तक्ता क्र. 11.10

कृषि अवजारे

जिल्हा - अमरावती								संदर्भ वर्ष - पशुगणना 2012 (परिमाण - संख्या)	
अ. क्र.	तालुका	नांगरांची संख्या		बैल गाडयांची संख्या	उसाचे चरक		ओलितासाठी		ट्रॅक्टर संख्या
		लाकडी	लोखंडी		शक्तीवर चालणारे	बैल मदतीने चालणारे	तेलावर चालणारे पंप	विद्युत् पंप	
(1)	(2)	(3)	(4)	(5)	(6)	(7)	(8)	(9)	(10)
1	धारणी	--	--	--	--	--	--	--	--
2	चिखलदरा	--	--	--	--	--	--	--	--
3	अंजनगाव सु.	--	--	--	--	--	--	--	--
4	अचलपूर	--	--	--	--	--	--	--	--
5	चांदूरबाजार	--	--	--	--	--	--	--	--
6	मोर्शी	--	--	--	--	--	--	--	--
7	वरूड	--	--	--	--	--	--	--	--
8	तिवसा	--	--	--	--	--	--	--	--
9	अमरावती	--	--	--	--	--	--	--	--
10	भातकुली	--	--	--	--	--	--	--	--
11	दर्यापूर	--	--	--	--	--	--	--	--
12	नांदगाव खं.	--	--	--	--	--	--	--	--
13	चांदूर रेल्वे	--	--	--	--	--	--	--	--
14	धामणगाव रे.	--	--	--	--	--	--	--	--
<b>जिल्हा एकूण</b>		--	--	--	--	--	--	--	--

आधार :- अर्थ व सांख्यिकी संचालनालय, मुंबई

टिप :- कृषि अवजारांची गणना सन 2012 च्या पशुगणनेत समाविष्ट नसल्याने माहिती निरंक.

# आर्थिक गणनेवर आधारित आकडेवारी

**तक्ता क्र. 11.11**  
**कृषी व बिगर-कृषी उद्योग**

जिल्हा - अमरावती							संदर्भ: आर्थिक गणना, 2005			
अ. क्र.	बाब	* कृषी उद्योग			बिगर-कृषी			कृषी व बिगर-कृषी एकूण		
		ग्रामीण	नागरी	एकूण	ग्रामीण	नागरी	एकूण	ग्रामीण	नागरी	एकूण
(1)	(2)	(3)	(4)	(5)	(6)	(7)	(8)	(9)	(10)	(11)
<b>1</b>	<b>उद्योगांची संख्या</b>									
	1.1 स्वकार्यरत उद्योग **	3439	562	4001	31697	35179	66876	35136	35741	70877
	1.2 आस्थापना ***	672	162	834	12139	16714	28853	12811	16876	29687
	1.3 एकूण	4111	724	4835	43836	51893	95729	47947	52617	100564
<b>2</b>	<b>मालकीच्या प्रकारानुसार उद्योग</b>									
	2.1 सहकारी	25	3	28	450	410	860	475	413	888
	2.2 सार्वजनिक	12	6	18	6608	1473	8081	6620	1479	8099
	2.3 खाजगी	4074	715	4789	36778	50010	86788	40852	50725	91577
<b>3</b>	<b>मालकाचा विशेष सामाजिक गट (एकूण संस्थांची टक्केवारी)</b>									
	3.1 अनुसूचित जाती	13.74	8.98	13.03	8.89	7.9	8.35	9.3	7.91	8.58
	3.2 अनुसूचित जमाती	11.04	4.28	10.03	5.98	3.47	4.62	6.42	3.48	4.88
<b>4</b>	<b>जागेविरहित कार्यान्वित असलेल्या उद्योगांची एकूणशी टक्केवारी</b>									
		35.61	15.06	32.53	19.15	20.33	19.79	20.56	20.26	20.40
<b>5</b>	<b>शक्तीवर चालणाऱ्या उद्योगाची एकूण उद्योगांशी टक्केवारी</b>									
		7.03	5.11	6.74	10.76	12.83	11.88	10.44	12.73	11.64
<b>6</b>	<b>सर्वसाधारणपणे काम करणाऱ्या कामगारांची संख्या</b>									
	6.1 एकूण कामगार	6331	1375	7706	75260	124793	200053	81591	126168	207759
	6.2 वेतनावर काम करणारे कामगार	1407	472	1879	35644	68350	103994	37051	68822	105873
	6.3 वेतनावरील कामगारांची एकूण कामगारांशी टक्केवारी	22.22	34.33	24.38	47.36	54.77	51.98	45.41	54.55	50.96
	6.4 कामगारांची प्रति उद्योग सरासरी संख्या	2	2	2	2	2	2	2	2	2
टीप :- * कृषी उत्पादन व मळे वगळून कृषी संबंधित उद्योग ** पगारावर एकही कर्मचारी नसलेले उद्योग *** ज्या उद्योगात कमीतकमी एकतरी व्यक्ती पगारावर काम करते असे उद्योग										
आधार :- अर्थ व सांख्यिकी संचालनालय, महाराष्ट्र शासन, मुंबई										

तक्ता क्र. 11.12

प्रमुख उद्योग गटानुसार उद्योगांची आणि नियमित काम करणा-या कामगारांची संख्या

जिल्हा - अमरावती			संदर्भ: आर्थिक गणना, 2005					
अ. क्र.	उद्योग गट संकेतांक	उद्योग गट	ग्रामीण		नागरी		एकूण	
			उद्योग	कामगार	उद्योग	कामगार	उद्योग	कामगार
(1)	(2)	(3)	(4)	(5)	(6)	(7)	(8)	(9)
1	1	कृषी	4111	6331	724	1375	4835	7706
2	2	खनिज उत्पादन व खाणकाम	17	116	17	20	34	136
3	3	वस्तुनिर्माण	7455	10803	8025	17441	15480	28244
4	4	वीज, गॅस आणि पाणी पुरवठा	3	34	18	209	21	243
5	5	बांधकाम	89	120	558	1025	647	1145
6	6	विक्री, देखभाल व दुरुस्ती	344	504	1322	3165	1666	3669
7	7	घाऊक व्यापार	293	424	2536	6035	2829	6459
8	8	किरकोळ व्यापार	18575	23004	22132	34483	40707	57487
9	9	उपाहारगृहे आणि हॉटेल्स	1138	2450	1772	5184	2910	7634
10	10	वाहतूक व साठवण आणि गोदामविषयक	2214	2584	3814	4949	6028	7533
11	11	दळणवळण	790	1205	1323	3077	2113	4282
12	12	वित्तीय इंटरमेडिशन	466	1408	559	3357	1025	4765
13	13	स्थावर मालमत्ता आणि गुंतवणूक	972	1984	2218	4211	3190	6195
14	14	सार्वजनिक प्रशासन आणि सुरक्षा	1782	6221	727	19573	2509	25794
15	15	शैक्षणिक	3365	15341	1430	10926	4795	26267
16	16	आरोग्य आणि सांस्कृतिक कार्य	1128	2840	1702	5315	2830	8155
17	17	सामुहिक, सामाजिक व व्यक्तीगत सेवा	5205	6222	3738	5821	8943	12043
18	18	इतर सेवा	0	0	2	2	2	2
19	19	बिगर- कृषी उद्योग गट (एकूण)	43836	75260	51893	124793	95729	200053
20	20	कृषी व बिगर- कृषी उद्योग गट (एकूण)	47947	81591	52617	126168	100564	207759

आधार :- अर्थ व सांख्यिकी संचालनालय, महाराष्ट्र शासन, मुंबई

तक्ता क्र. 11.13

महत्त्वाच्या उद्योग गटानुसार कृषी व बिगर - कृषी आस्थापनांची व त्यातील कामगारांची संख्या

जिल्हा - अमरावती							संदर्भ: आर्थिक गणना, 2005		
अ. क्र.	उद्योग गट संकेतांक	उद्योग गट	आस्थापना			आस्थापनेवरील कामगार			
			ग्रामीण	नागरी	एकूण	ग्रामीण	नागरी	एकूण	
(1)	(2)	(3)	(4)	(5)	(6)	(7)	(8)	(9)	
1	1	कृषी	672	162	834	1407	472	1879	
2	2	खाणकाम व दगडकाम	6	2	8	102	2	104	
3	3	वस्तुनिर्माण	1006	2454	3460	2437	8055	10492	
4	4	वीज, गॅस व पाणी पुरवठा	2	16	18	33	205	238	
5	5	बांधकाम	21	145	166	39	436	475	
6	6	घाऊक व्यापार	63	1477	1540	110	3143	3253	
7	7	किरकोळ व्यापार	2641	6356	8997	3710	11169	14879	
8	8	उपाहारगृहे व हॉटेल्स	438	1020	1458	1134	3036	4170	
9	9	वाहतूक साठवण व गोदाम विषयक	262	441	703	363	1075	1438	
10	11	दळणवळण	360	333	693	661	1736	2397	
11	12	वित्तीय, विमा, स्थावर मालमत्ता आणि व्यावसायिक सेवा	645	1076	1721	2053	4712	6765	
12	13	सामुहिक, सामाजिक व व्यक्तिगत सेवा	1176	950	2126	1657	1941	3598	
13	14	इतर	5519	2444	7963	23345	32840	56185	
<b>एकूण</b>			<b>12811</b>	<b>16876</b>	<b>29687</b>	<b>37051</b>	<b>68822</b>	<b>105873</b>	

आधार :- अर्थ व सांख्यिकी संचालनालय, महाराष्ट्र शासन, मंबई.