



जिल्हा
सामाजिक व आर्थिक समालोचन
2015
अकोला जिल्हा



अर्थ व सांख्यिकी संचालनालय
महाराष्ट्र शासन
मुंबई

प्रस्तावना

अर्थ व सांख्यिकी संचालनालय, महाराष्ट्र शासन अंतर्गत जिल्हा सांख्यिकी कार्यालय जिल्हा सामाजिक व आर्थिक समालोचन हे प्रकाशन दरवर्षी प्रकाशित करण्यात येते. अकोला जिल्हाकरिता हे प्रकाशन 2015 या वर्षाकरिता तयार करण्यात आले आहे.

1. समालोचनामध्ये जिल्हयाची भौगोलिक माहितीसह काही ठळक बाबी प्रकाशनाच्या पहिल्या भागात दिलेल्या असून अकोला जिल्हा व महाराष्ट्राची माहिती दृष्टीक्षेपात देण्यात आली आहे.
2. या प्रकाशनाच्या दुस-या भागात जिल्हयातील माहिती सांख्यिकीय आकडेवारी स्वरूपात देण्यात आली आहे. तर तिस-या भागात गणनाविषयक माहितीचे सांख्यिकीय तक्ते देण्यात आले आहे.
3. प्रकाशन वर्ष कालावधी मध्ये जिल्हयातील सर्व शासकीय कार्यालये, स्थानिक स्वराज्य संस्था , कृषी उत्पन्न बाजार समित्या या कार्यालयाने वेळोवेळी सहकार्य केले आहे. त्यामुळे सदर प्रकाशन विहित मुदतीत पूर्ण करता आले . त्याबद्दल मी अर्थ व सांख्यिकी संचालनालया तर्फे सर्वांचा ऋणी आहे.
4. अर्थ व सांख्यिकी संचालनालयाच्या मुख्य कार्यालय व प्रादेशिक कार्यालयाने वेळोवेळी मार्गदर्शन करून मोलाचे सहकार्य केले आहे . त्यामुळे या प्रकाशनाचे काम अचुक व सुकर होवू शकले. त्याबद्दल जिल्हा सांख्यिकी कार्यालय आपले आभारी आहे.

दि. 31/03/2016

(भारती. र. मोहोड)
जिल्हा सांख्यिकी अधिकारी
अकोला

अनुक्रमणिका
जिल्हा सामाजिक व आर्थिक समालोचन - मार्च 2015

तक्ता क्र..	विषय	पृष्ठ क्र..
	भाग 1 समालोचन	
	1. जिल्ह्याचा संक्षिप्त आढावा (जिल्हाचे आर्थिक सामाजिक समालोचन)	1 ते 10
	2. दृष्टीक्षेपात जिल्हा	11 ते 16
	3. जिल्हा योजनेचा आढावा	17
	जिल्ह्याचा नकाशा	
	निवडक निर्देशकांवर आधारित आलेख	18 ते 21
	भाग 2 - सांख्यिकीय तक्ते	
1	निवडक निर्देशक	
1.1	जिल्ह्यातील विविध आर्थिक व सामाजिक बाबींचे निवडक निर्देशक	1 ते 5
1.2	जिल्ह्यातील महत्वाची सांख्यिकी	6
2	जिल्हा उत्पन्न अंदाज	
2.1	क्षेत्रवार जिल्हा उत्पन्न व दरडोई जिल्हा उत्पन्न - चालू किंमतीनुसार	7 ते 8
2.2	क्षेत्रवार जिल्हा उत्पन्न - स्थिर (2004-05) किंमतीनुसार	9 ते 10
3	किंमती व सार्वजनिक वितरण व्यवस्था	
	किंमती विषयक आकडेवारी	
3.1	जिल्ह्यातील महत्वाच्या वस्तुंच्या त्रैमासिक सरासरी किरकोळ किंमती	11 ते 12
	सार्वजनिक वितरण व्यवस्था	
3.2	रास्तभाव धान्य दुकाने आणि रेशनकार्ड धारकांची संख्या	13
3.3	अंत्योदय अन्न योजना, दारिद्र्य रेषेखालील (अंत्योदय अन्न योजना वगळून) व दारिद्र्य रेषेवरील कुटुंबांसाठी अन्नधान्याचे नियतन व उचल	14
4.	जमीन व इतर महसूल, स्थानिक स्वराज्य संस्थांचे उत्पन्न/खर्च, बँकिंग, विमा, बचत गट	
	जमीन व इतर महसूल	
4.1 (अ)	गोळा केलेला महसूल (जमीन महसूल, वाढीव, सॅकिर्ण, जि.प., ग्रा.प., पं.स., सेस, इ.जी.एस., शिक्षण, अकृषीक, सिटी सर्वे, वस्तीवाढ व नझूल)	15
4.1 (ब)	गोळा केलेला महसूल (खाणी, गौणखनिज, मत्स्य, कोर्ट फी व मुद्रांक, बी.बी.डी.आर., नोंदणीपत्र, महसूली, करमणूक, जाहिरात इत्यादी)	15
4.1 (क)	गोळा केलेला महसूल (तगाई, अधिक धान्य, मृद संधारण, वनजमिन कर्ज, अकृषीक कर्ज, आदर्श गृहनिर्माण, पश्चिम पाकिस्तानातून आलेले निर्वासित त्यांची मोडतोड, प्रकल्पग्रस्तांना, कुळांना दिलेले कर्ज, पूरग्रस्त, जमिन सुधारणा इत्यादी)	16
	स्थानिक स्वराज्य संस्थांचे उत्पन्न/खर्च	
4.2	स्थानिक स्वराज्य संस्थांचे उत्पन्न व खर्च	17
4.3	नागरी स्थानिक स्वराज्य संस्थांचे 2012-13 मधील उत्पन्न व खर्च	18
4.4	ग्रामपंचायतींचे उत्पन्न व खर्च	19
4.5	जिल्हा परिषदेचे उत्पन्न व खर्च	20

बँक व विमा		
4.6	तालुकानिहाय बँक कार्यालये, वर्गीकृत बँकांची संख्या, ठेवी व कर्जे	21
4.7	जिल्ह्यातील आयुर्विमा विषयक आकडेवारी	21
बचत गट		
4.8	जिल्ह्यातील बचत गटांबाबतची माहिती	22
4.9	जिल्ह्यातील जिल्हा ग्रामिण विकास यंत्रणा व महिला आर्थिक विकास महामंडळ यांच्या मार्फत स्थापित बचत गटांबाबतची माहिती	23
कृषी व संलग्न सेवा		
5.	कृषी	
5.1	जमिनीच्या वापराविषयी माहिती	24 ते 25
5.2	निरनिराळ्या पिकांखालील क्षेत्र	26 ते 41
5.3	राज्यात वितरीत करण्यात आलेले बियाणे	42
5.4	रासायनिक खतांचा वापर	42
5.5	निरनिराळ्या पिकांचे उत्पादन	43 ते 44
5.6	मुख्य पिकांचे दर हेक्टरी अंदाजित उत्पादन	45
5.7	तालुकानिपर्जन्य दिवसांची संख्या व एकूण पर्जन्य	46
पदुम		
5.8	कृत्रिम रेतन कार्यक्रमाची प्रगती	47
5.9	कृत्रिम रेतन व दुग्ध उत्पादनाची तालुकानिहाय प्रगती	47
5.10	पशुवैद्यकिय संस्थाबाबतची माहिती	48
5.11	मान्यताप्राप्त पशुवध गृहे आणि त्यात कत्तल केलेल्या पशुंची संख्या	48
5.12	भूजल मत्स्यव्यवसायविषयक माहिती	49
5.13	सागरी मत्स्यव्यवसायविषयक माहिती *	लागु नाही 49
5.14	शासकीय आणि सहकारी दुग्ध शाळांमधील दुग्ध उपउत्पादने	50
5.15	दुग्ध विकास सहकारी संस्थाबाबतची माहिती	50
जलसंपदा व लाभ क्षेत्र		
5.16	जिल्ह्यातील सिंचनाच्या व पाणी उपसा करण्याच्या सोयी	51
5.17	विविध साधनांखालील ओलिताचे क्षेत्र	52
5.18	सिंचन विहिरीविषयक माहिती	53
5.19	कूपनलिका, हातपंप व विद्युत पंपांविषयी माहिती	53
5.20	जिल्ह्यातील पाटबंधारे विषयक सुविधा (राज्यस्तर पाटबंधारे)	54
5.21	जिल्ह्यातील लघुपाटबंधार्यांच्या कामाविषयक माहिती	55
5.22	मोठे व मध्यम पाटबंधारे प्रकल्पांविषयी माहिती	56
5.23	जिल्ह्यातील लघुपाटबंधारे विषयी सुविधा	57
5.24	जिल्ह्यातील पाणलोट क्षेत्रविकास कार्यक्रमांतर्गत मृद व जलसंधारण कामाची प्रगती.	57
वने व पर्यावरण		
5.25	जिल्ह्यातील एकूण वनक्षेत्र	58
5.26	जिल्ह्यातील वनांचे वर्गीकरण	58
5.27	सामाजिक वनीकरण कार्यक्रमांतर्गत वृक्षरोपणाचे लक्ष्य व साध्य	59
5.28	वन्यजीव व राष्ट्रीय उद्याने / अभयारण्यांतर्गत प्रकल्पनिहाय क्षेत्र व खर्च	59
5.29	मुख्य व गौण वन उत्पादने व उत्पन्नाविषयी माहिती	60
5.30	संवर्गनिहाय कारखान्यांचा तपशील	61

	उद्योग व सहकार	
	उद्योग	
6.1	जिल्ह्यातील उद्योगांबाबतचा तपशील	62
6.2	जिल्ह्यातील विविध यंत्रणांकडे उपलब्ध असलेल्या स्वयंरोजगाराच्या योजनांतर्गत लाभ दिलेल्या लाभधारकांची संख्या	62
	रोजगार व स्वयंरोजगार	
6.3	कारखान्यातील कामगारांची दैनिक सरासरी संख्या (2014)	63 ते 64
6.4	रोजगार व स्वयंरोजगार मार्गदर्शन केंद्रांतील आकडेवारी	65
6.5	शासकीय व स्थानिक स्वराज्य संस्थांतील कर्मचाऱ्यांची संख्या	66
6.6	निरनिराळ्या उद्योगांतील रोजगारांबाबतची माहिती	67
	कामगार	
6.7	दुकाने, व्यापारी संस्था व त्यातील कामगारांबाबतची माहिती	68
	सहकार	
6.8	प्राथमिक कृषि सहकारी संस्थांचे कार्य	69
6.9	जिल्ह्यातील कृषि सहकारी बँकांचा तपशील	70
6.10	प्राथमिक कृषि पतपुरवठा संस्थांचा तपशील	71
6.11	जिल्ह्यातील साखर कारखाने विषयक माहिती *	72
6.12	विविध प्रकारच्या सहकारी संस्था	73
6.13	सहकारी संस्थांची वित्तीय स्थिती	74
6.14	सहकारी संस्थांची लेखापरीक्षण वर्गाप्रमाणे संख्या	75
6.15	राज्य / जिल्हा कार्यक्षेत्र असलेल्या सहकारी बँकाचे कार्य	76
6.16	बिगर-कृषी सहकारी पतसंस्थांचे कार्य	77
6.17	परवानाधारक सावकारांची संख्या आणि त्यांनी दिलेली कर्जे	77
	पणन	
6.18	जिल्हा आणि प्राथमिक पणन संस्थांचे कार्य	78 ते 79
6.19	निर्यात बाजारपेठांतील कृषी मालांची वार्षिक आवक	80
6.20	निवडक कृषि मालाच्या त्रैमासिक सरासरी घाऊक किंमती	81
	वस्त्रोद्योग	
6.21	सहकारी सूत गिरण्या, हातमाग व यंत्रमाग यांचा तपशील	82
7.	पायाभूत सुविधा	
	उर्जा	
7.1	जिल्ह्यातील विजेचा वापर	83
	प्रादेशिक परिवहन व महाराष्ट्र राज्य मार्ग परिवहन व दळणवळण	
7.2	मोटार वाहनांची आणि व परमीटधारकांची संख्या	84
7.3	महाराष्ट्र राज्य मार्ग परिवहन महामंडळाची प्रवासी वाहतूक	85
7.4	स्थानिक स्वराज्य संस्थांचे वाहतूक उपक्रम	86
7.5	पोस्ट आणि दूरध्वनी सेवा यांची आकडेवारी	86
	सार्वजनिक बांधकाम	
7.6	रोड प्लॅन 1981-2011(सुधारीत आराखडा) नुसार जिल्ह्यातील रस्तेविकास कार्यक्रमाची प्रगती	87
7.7	प्रकार व पृष्ठभाग यानुसार रस्त्यांची लांबी	88
7.8	तालुक्यातील रस्तेविषयक आकडेवारी (आदिवासी+बिगर आदिवासी क्षेत्र)	89

पाणी पुरवठा व स्वच्छता		
7.9	पिण्याच्या पाण्याच्या सोयी व टंचाई संबंधी केलेल्या उपाययोजना	90
7.10	अनुसूचित जाती व नवबोध्द वैयक्तिक नळजोडणी	91
7.11	ग्रामीण भागात शौचालयाची सुविधा असणाऱ्या कुटुंबांची संख्या	91
8.	सामाजिक क्षेत्रे व सामूहिक सेवा	
शिक्षण		
8.1	जिल्ह्यातील प्राथमिक शाळांबाबतची माहिती	92 ते 94
8.2	जिल्ह्यातील माध्यमिक शाळांबाबतची माहिती	95 ते 97
8.3	जिल्ह्यातील उच्च माध्यमिक शाळांबाबतची माहिती	98 ते 100
8.4	शैक्षणिक संस्थांतील अनुसूचित जातीच्या विद्यार्थ्यांची संख्या	101 ते 104
8.5	शैक्षणिक संस्थांतील अनुसूचित जमातीच्या विद्यार्थ्यांची संख्या	105 ते 108
8.6	शैक्षणिक संस्थांतील अल्पसंख्यांक विद्यार्थ्यांची संख्या	109 ते 112
8.7	जिल्ह्यातील साक्षरतेचे प्रमाण (जनगणना 2011)	113
8.8	इयत्तानिहाय विद्यार्थ्यांची संख्या	114
8.9	प्राथमिक शाळांतील विद्यार्थ्यांचे उत्तीर्णतेचे प्रमाण	115
8.10	प्राथमिक शाळांतील विद्यार्थ्यांच्या गळतीचे प्रमाण	115
8.11	शारीरिक शिक्षण महाविद्यालये, क्रिडांगणे, क्रिडा संस्था आणि क्रिडा शिष्यवृत्तीधारक या बाबतची माहिती	116
8.12	इयत्ता दहावी नंतर विविध क्षेत्रातील उपलब्ध प्रवेश क्षमता	117
8.13	वर्षाच्या सुरुवातीला प्राप्त अजांची संख्या व प्रवेश मिळालेल्या विद्यार्थ्यांची संख्या	117
8.14	जिल्ह्यातील महाविद्यालयांबाबतची माहिती	118 ते 119
8.15	व्यावसायिक शिक्षण संस्थांबाबतची माहिती	120
सार्वजनिक आरोग्य		
8.16	सार्वजनिक व शासन सहाय्यीत वैद्यकीय सुविधांची माहिती	121
8.17	खाजगी वैद्यकीय सुविधांची माहिती	122
8.18	जिल्ह्यात नोंद केलेल्या जन्म व मृत्यूंची संख्या	123 ते 124
8.19	जिल्ह्यातील प्रसूतीपूर्व तपासणींची संख्या	125
8.20	विविध कारणांनुसार मृत्यूंची संख्या	126
8.21	माता व बाल संगोपन कार्यक्रमांतर्गत लस टोचणी	127
8.22	कुटुंब कल्याण कार्यक्रमाची प्रगती	128
महिला व बालविकास		
8.23	जिल्ह्यातील कार्यरत अंगणवाड्या, कार्यरत सेविका व अंगणवाड्या इमारतींचा तपशिल	129
8.24	जिल्ह्यातील कार्यरत अंगणवाड्या व त्यामधील बालके	130 ते 131
8.25	जिल्ह्यातील कार्यरत अंगणवाड्यांमधील कुपोषित बालकांचे श्रेणीनिहाय वर्गीकरण	132
8.26	एकात्मिक बाल विकास सेवा योजना - माता व बालसंगोपन	133
दारिद्र्य		
8.27	शहरी भागातील दारिद्र्य रेषेखालील कुटुंबे	134
8.28	ग्रामीण भागातील दारिद्र्य रेषेखालील कुटुंबे	134

गृहनिर्माण		
8.29	विविध गृहनिर्माण मंडळामार्फत म्हाडाने बांधलेल्या घरांचा तपशिल.	135
8.30	राजीव गांधी ग्रामिण निवारा योजना	135
8.31	इंदिरा आवास योजना- ग्रामीण भागासाठी	136
8.32	घरबांधणीसाठी अर्थसहाय्य योजनेअंतर्गत ग्रामीण क्षेत्रात दिलेली घरे	136
सामाजिक न्याय		
8.33	जिल्ह्यातील मागासवर्गीय वसतीगृहे, त्यांची प्रवेश क्षमता व दिलेले प्रवेश	137
8.34	जिल्ह्यातील दलित वस्त्या, त्यामधील लोकसंख्या व दलित वस्त्यांची सुधारणा	138
अल्पसंख्यांक विकास		
8.35	अल्पसंख्यांक विकास विभागाकडून राबविण्यात येत असलेल्या विविध योजनांमधील लाभार्थी संख्या	139
विशेष सहाय्य		
8.36	महसुल विभागाकडील सामाजिक सुरक्षा योजनेअंतर्गत केलेले अर्थसहाय्य	140
8.37	संजय गांधी निराधारअनुदान योजनेअंतर्गत केलेले अर्थसहाय्य	140
मदत व पुनर्वसन		
8.38	पुनर्वसन प्रकल्पांची सद्यस्थिती	141
8.39	जिल्ह्यातील दुष्काळामुळे झालेली हानी व पुनर्वसन व्यवस्थापनांतर्गत दिलेले सहाय्य	142
8.40	जिल्ह्यातील आपत्तीमुळे झालेली हानी व आपत्ती व्यवस्थापनांतर्गत दिलेले सहाय्य	142
9.	योजनाविषयक आकडेवारी	
विविध विकास योजना		
9.1	जिल्ह्यातील विविध योजनांतर्गत नियतव्यय व खर्चाचा आढावा	143
9.2	विविध विकास शिर्षाखाली झालेला योजनांतर्गत खर्च	144 ते 146
9.3	वैस कलमी कार्यक्रमाची भौतिक प्रगती	147 ते 148
9.4	खासदार स्थानिक क्षेत्र विकास कार्यक्रम	149
9.5	आमदार स्थानिक विकास कार्यक्रम (विधानसभा मतदार संघ)	150
9.6	स्थानिक विकास कार्यक्रम (विधानपरिषद सदस्य)	151
महाराष्ट्र रोजगार हमी योजना		
9.7	महाराष्ट्र ग्रामीण रोजगार हमी योजना	152
9.8	महाराष्ट्र ग्रामीण रोजगार हमी योजनेखाली घेतलेली कामे, त्यावरील रोजगार व खर्च	152
9.9	महाराष्ट्र ग्रामीण रोजगार हमी योजनेखाली घेण्यात आलेली प्रकारानुसार कामे व त्यावरील खर्च	153
10.	संकीर्ण	
न्याय व प्रशासन		
10.1	पोलिस अधिकारी/कर्मचारी यांची संख्या	154
10.2	जिल्ह्यात कार्यरत विविध न्यायालये, त्यामधील न्यायाधीशांची संख्या व निकालात काढलेली प्रकरणे	155
माहिती व जनसंपर्क		
10.3	जिल्ह्यात प्रकाशित झालेली वर्तमानपत्रे व नियतकालिके	156
10.4	चित्रपट गृहे, व्ही.डी.ओ. केंद्र आणि केबलधारक यांची आकडेवारी	156
निवडणूकीबाबत		
10.5	लोकसभा व विधानसभा निवडणूकीबाबतची आकडेवारी	157

	वित्त	
10.6	जिल्ह्यात गोळा करण्यात आलेला कर महसूल	158
10.7	जिल्ह्यात गोळा करण्यात आलेला मूल्यवधीत कर महसूल (व्हॅट)	158
10.8	कोषागारात सादर झालेल्या देयकांचे तपशिल	159
	माहिती व तंत्रज्ञान	
10.9	माहिती व तंत्रज्ञान संबंधी तपशिल	160
	पर्यटन	
10.10	जिल्ह्यातील पर्यटन स्थळांच्या विकासाबाबत सद्यस्थिती	161
10.11	जिल्ह्यातील पर्यटन स्थळांच्या ठिकाणी असलेल्या सुविधा	161
	भाग -3 गणनाविषयक आकडेवारी	
	जनगणना (लोकसंख्या)	
11.1	लोकसंख्या विषयक निवडक आकडेवारी (नागरी क्षेत्र) (जनगणना - 2011)	162
11.2	लोकसंख्या विषयक निवडक आकडेवारी (ग्रामीण क्षेत्र) (जनगणना - 2011)	162
11.3	जिल्ह्यातील मागासवर्गीयांची लोकसंख्या	163
11.4	लोकसंख्या आणि वृद्धिदर	164
11.5	शहरांची वर्गवारी आणि त्यांची लोकसंख्या	165
11.6	मुख्य व सीमांतीक काम करणाऱ्यांचे उद्योग गटनिहाय वर्गीकरण	166
11.7	धर्म व वयोगटानुसार लोकसंख्या	167
	कृषी गणना	
11.8	वहिती धारणेचा प्रकार आणि क्षेत्रफळ गटानुसार वर्गीकरण	168
	पशुगणना	
11.9 (अ)	जिल्ह्यातील एकूण पशुधन (विदेशी व संकरित गाई व बैल)	169
11.9 (ब)	जिल्ह्यातील एकूण पशुधन(देशी व संकरित गाई व बैल)	169
11.9 (क)	जिल्ह्यातील एकूण पशुधन(म्हशी व रेडे)	170
11.9 (ड)	जिल्ह्यातील एकूण पशुधन(इतर पशू)	170
11.10	कृषि अवजारांविषयी माहिती	171
	आर्थिक गणना	
11.11	कृषी व बिगर-कृषी उद्योग	172
11.12	प्रमुख उद्योग गटानुसार उद्योगांची आणि नियमित काम करणा-या कामगारांची संख्या	173
11.13	महत्त्वाच्या उद्योग गटानुसार कृषी व बिगर - कृषी आस्थापनांची व त्यातील कामगारांची संख्या	174

भाग - 1
समालोचन

जिल्हा सामाजिक व आर्थिक समालोचन अकोला

= = = = =

1. स्थानिक व भौगोलिक वैशिष्ट्ये.

1.1 भौगोलिक स्थान

अकोला जिल्हा महाराष्ट्र राज्याच्या मध्य पूर्वेकडे वसलेला आहे. हा जिल्हा उत्तर अक्षांश 20.17 ते 21.16 आणि पूर्व रेखांश 76.7 ते 77.4 चे दरम्यान वसलेला आहे. जिल्ह्याच्या उत्तरेला गावीलगडचे डोंगर असून पूर्वेकडे अमरावती जिल्ह्यातील अंजनगांव, दर्यापुर व नांदगांव खंडेश्वर तहसील व वाशिम जिल्ह्यातील कारंजा तहसिल आहे. दक्षिण बाजुला वाशिम जिल्हा आणि पश्चिमेस बुलढाणा जिल्हा आहे.

1.2 क्षेत्र व प्रशासकीय विभाग

अकोला जिल्ह्याचे क्षेत्रफळ 5428.84 चौ.कि.मी. असून ते महाराष्ट्र राज्याच्या क्षेत्रफळाच्या 1.76% आहे. अकोला जिल्ह्यामध्ये अकोला तहसिलचे क्षेत्रफळ सर्वात जास्त म्हणजे 1036.66 चौ.कि.मी असून तेल्हारा तहसिलचे क्षेत्रफळ सर्वात कमी म्हणजे 628 चौ.कि.मी. आहे.

अकोला जिल्ह्यामध्ये तेल्हारा, अकोट, बाळापुर, अकोला, मुर्तिजापूर, पातूर, बार्शिटाकळी अशा 7 तहसिली आहेत. जिल्ह्याचे विभाजन होण्यापूर्वी अकोला जिल्ह्यामध्ये 13 तहसिली होत्या, दि. 1 जुलै 1998 रोजी अकोला जिल्ह्याचे विभाजन करून वाशिम जिल्ह्याची निर्माती करण्यात आली, कारंजा, मंगरुळपीर, मानोरा, वाशिम, रिसोड व मालेगांव अशा 6 तहसिली वाशिम जिल्ह्यात समाविष्ट करण्यात आल्या. जिल्ह्यात अकोला येथे अकोला शहर महानगरपालिकेची स्थापना दि.1/10/2001 रोजी करण्यात आली. सध्या जिल्हात 1 महानगरपालिका, 5 नगर पालिका आणि 7 पंचायत समित्या आहेत. 2011 च्या जनगणनेप्रमाणे 865 वस्ती असलेली व 127 ओसाड गावे आहेत. जिल्ह्याचे मुख्यालय अकोला येथे तर विभागीय मुख्यालय अमरावती येथे आहे.

1.3 नैसर्गिक रचना

उत्तरेकडील भागात सातपुडा पर्वतांच्या रांगापैकी काही भाग आहे, त्याला गावीलगडचे डोंगर असे म्हणतात. जिल्ह्याचा मध्य भाग सपाट असून अजिंठा पर्वतरांगांचा काही भाग पातूर तालुक्यात आहे. पुर्णा ही नदी या जिल्ह्याच्या उत्तर भागात सर्वात मोठी नदी असून ती पुढे तापी नदीला मिळते, त्यामुळे या खो-याला पूर्णघाट किंवा तापीघाट असे म्हणतात. अकोला शहर हे समुद्र सपाटीपासून 278.62 मिटर उंचावर आहे.

भुगर्भिय रचना

या जिल्ह्याचे क्षेत्र मुख्यतः दख्खन बस्तर लाव्हा या प्रकारच्या खडक प्रकारात येते, अशी जमीन सुपीक असे समजतात. अकोला जिल्ह्याच्या भुगर्भामध्ये विशेष उल्लेख करण्यासारखी खनिजे किंवा त्यासारखे पदार्थ आढळून येत नाहीत.

1.5 नद्यांची रचना

या जिल्ह्यातील मुख्य नदी पुर्णा असून तिचे उगमस्थान मध्य प्रदेशातील बैतुल जिल्ह्यात आहे. पुढे ही नदी अमरावती जिल्ह्यातून वाहत येवून मुर्तिजापुर तालुक्यात प्रवेश करते आणि मुर्तिजापुर, अकोला व बाळापुर या तालुक्याच्या उत्तरेकडील सिमेवरून वाहत जावून बुलढाणा जिल्ह्यात प्रवेश करते. या नदीस दक्षिणेला पेढी, काटेपुर्णा, मोर्णा, निर्गुणा, मन या उपनद्या मिळतात, या उपनद्यांपैकी काटेपुर्णा ही सगळ्यातमोठी उपनदी आहे. काटेपुर्णा नदीचे उगमस्थान वाशिम जिल्ह्यात आहे, पुढे ही नदी अकोला व मुर्तिजापुर तालुक्यातून वाहत जावून नंतर पुन्हा अकोला तालुक्यातील सांगवी या गावाजवळ पुर्णा नदीस मिळते. तसेच या जिल्ह्याच्या नैऋत्य भागातून अरुणावती व मस या नद्या वाहतात. या जिल्ह्यात एकही मोठा नैसर्गीक तलाव नाही, फक्त एकबुर्जा, महान, मोर्णा या सिंचन प्रकल्पामुळे जलाशय निर्माण झाले असून त्यात बार्शिटाकळी तालुक्यातील महान येथील जलाशय सर्वातमोठा व प्रेक्षणीय आहे.

1.6 हवामान व पर्जन्यमान :-

जिल्ह्याचे हवामान अत्यंत विषम आहे. उन्हाळ्यात फार जास्त तापमान राहते, मे महिन्याचे उष्णतामान 45 ते 48 डिग्री सेंटीग्रेट पर्यंत चढते. तसेच हिवाळ्यात उष्णतामान साधारण डिसेंबर मध्ये सर्वात कमी म्हणजे 8 ते 10 डिग्री सेंटीग्रेड उतरते. उन्हाळ्यात उष्णतामान जास्त चढत असले तरी रात्री वातावरण चांगले थंड होते.

जिल्ह्याचे सरासरी पर्जन्यमान साधारणपणे 750 ते 1000 मि.मि. आहे. जिल्ह्यात पाऊस साधारणतः जुन ते ऑक्टोबर या कालावधी पडतो. जिल्ह्यात 2015 मध्ये अकोट केन्द्रावर सर्वात जास्त म्हणजे 724 मी.मी. तर बार्शिटाकळी केन्द्रावर सर्वात कमी म्हणजे 507 मी.मी. पर्जन्यमानाची नोंद झाली.

1.7 जमीन

जिल्हा मुख्यतः मध्यम काळी, काळी कसदार व हलकी जमीन या जमिनीच्या तीन प्रकारात मोडतो, जिल्ह्यातील बहुतेक जमीन तुलनात्मक दृष्ट्या चांगल्या प्रतीची आहे. जिल्ह्यातील पुर्णाघाट या नावाने ओळखले जाणारे क्षेत्र मुख्यतः उत्तर भागात पसरलेले असून तेथे काळी कसदार जमीन आहे. तसेच जिल्ह्याच्या मध्यभागी कसदार जमीन आहे.

2. लोकसंख्या

2.1 अकोला जिल्ह्याची 2011 जनगणनेनुसार लोकसंख्या

2011 च्या जनगणनेनुसार जिल्ह्याची एकूण लोकसंख्या 1813906 एवढी आहे, त्यामध्ये 51.39 % म्हणजे 932334 पुरुष व 48.60 % म्हणजे 881572 स्त्रिया आहेत. ही लोकसंख्या महाराष्ट्राच्या एकूण लोकसंख्याच्या 1.61 % आहे.

2.2 लोकसंख्येची घनता

राज्याच्या एकूण क्षेत्राच्या 1.76 % क्षेत्रफळ जिल्ह्याचे आहे, 2011 च्या जनगणने नुसार जिल्ह्याचे क्षेत्रफळ 5428.84 चौ.कि.मि. आहे तसेच लोकसंख्येची घनता 334 एवढी आहे. तसेच ग्रामिण व नागरी क्षेत्रात लोकसंख्येची (2011) नुसार घनता अनुक्रमे 203 व 14429 एवढी आहे. यामध्ये अकोला तहसिलची लोकसंख्येची घनता सर्वात जास्त म्हणजे 21337 तर सर्वात कमी 168 घनता पातुर तहसिलची आहे.

2.3 ग्रामीण व नागरी लोकसंख्येचे प्रमाण

2011 च्या जनगणनेनुसार अकोला जिल्ह्याची लोकसंख्या 1813906 एवढी आहे. त्यापैकी ग्रामीण लोकसंख्या 1094165 व नागरी लोकसंख्या 719741 एवढी असून त्याचे एकूण लोकसंख्येशी प्रमाण अनुक्रमे 60.32% व ३९.६7% इतके आहे.

2.4 स्त्रि व पुरुष प्रमाण

2011 च्या जनगणनेनुसार जिल्ह्यात दर हजारी पुरुषांमागे 945 स्त्रिया असे आहेत. ग्रामीण भागात 940 व नागरी भागामध्ये सदर प्रमाण म्हणजे दर हजार पुरुषांमागे 953 स्त्रिया एवढे आहे. तर राज्यामध्ये सदर प्रमाण दर हजारी पुरुषांमागे 929 स्त्रिया एवढे आहे.

2.5 अनुसूचित जाती/ जमाती

2011 च्या जनगणनेनुसार जिल्ह्यात अनुसूचित जातीची लोकसंख्या 364059 व अनुसूचित जमातीची लोकसंख्या 100280 आहे, जिल्ह्यातील अनुसूचित जाती व अनुसूचित जमातीचे एकूण लोकसंख्येशी प्रमाण अनुक्रमे 20.07 व 5.52 आहे. महाराष्ट्र राज्याचे हेच प्रमाण अनुक्रमे 11.8 व 9.4 असे आहे.

2.6 ग्रामीण व नागरी साक्षरता

2011 च्या जनगणनेनुसार एकूण लोकसंख्येच्या 88.04% लोक साक्षर असून त्यातील ग्रामीण भागात 85.94% व नागरी भागात 91.23% आहे. अकोला तालुक्यात साक्षरतेचे प्रमाण सर्वात जास्त म्हणजे 90.48% आहे, तर पातुर तालुक्यात साक्षरतेचे प्रमाण 84.29% आहे. स्त्रियापेक्षा पुरुषात साक्षरतेचे प्रमाण जास्त असून जिल्ह्यात 92.33% पुरुष व 83.53% स्त्रिया साक्षर आहेत.

2.7 घरे व त्यांचा वापर (यामध्ये वाशिम जिल्हयाची माहिती समाविष्ट आहे) :-

1991 च्या जनगणनेनुसार जिल्ह्यात 533845 घरे असून त्यापैकी 397235 घरे राहण्यासाठी वापरण्यात येतात व इतर 136610 घरे निवासेतर उपयोगासाठी वापरण्यात येतात. (2001 च्या जनगणनेनुसार अकोला जिल्ह्यात 3,19,947 घरे आहेत.) एकूण घरापैकी ग्रामीण भागात 73.10% घरे असून त्यापैकी 74.62% घरे राहण्यासाठी वापरण्यात येतात तसेच नागरी क्षेत्रात 26.90% घरापैकी 73.83% घरे राहण्यासाठी वापरण्यात येतात.

2.8 लोकसंख्या मनुष्यबळ (यामध्ये वाशिम जिल्हयाची माहिती समाविष्ट आहे)

2001च्या जनगणनेनुसार जिल्हयातील कामगारांची टक्केवारी 39.76% होती, 2011 च्या जनगणनेनुसार त्यात वाढ होऊन ती 42.34% झाली. काम करणा-या लोकसंख्यापैकी 28.57% कामगार कृषी संलग्न गटातील होते.

2.9 वयोगटानुसार जिल्हयातील कुटूंबाची संख्या (यामध्ये वाशिम जिल्हयाची माहिती समाविष्ट आहे)

2011च्या जनगणनेनुसार 0 ते 6 वयोगटातील लोकसंख्येची टक्केवारी 11.63% होती तसेच 15 ते 59 या वयोगटातील लोकसंख्येतील टक्केवारी 62.89% व त्यापेक्षा जास्त वयोगटातील लोकसंख्या 10.26% होती.

2.10 क्षेत्रवार जिल्हा उत्पन्न

1. चालू किंमतीनुसार -

सन 2012-13 करिता चालू किंमतीनुसार स्थूल जिल्हा उत्पन्न 2721728 लक्ष रुपये व निव्वळ जिल्हा उत्पन्न 2483227 लक्ष रुपये आहे. सन 2013-14 करिता चालू किंमतीनुसार स्थूल जिल्हा उत्पन्न 3096792 लक्ष रुपये व निव्वळ जिल्हा उत्पन्न 2818139 लक्ष रुपये आहे. (सदर आकडे अस्थायी आहेत) सन 2012-13 व 2013-14 करिता अनुक्रमे एकूण स्थूल जिल्हा उत्पन्न व स्थूल राज्य उत्पन्नाच्या प्रत्येकी 2 %, तसेच निव्वळ जिल्हा उत्पन्न व निव्वळ राज्य उत्पन्नाच्या प्रत्येकी 2.1 % आहे .

2. स्थिर किंमतीनुसार -

सन 2012-13 करिता स्थिर किंमतीनुसार स्थूल जिल्हा उत्पन्न 1747925 लक्ष रुपये व निव्वळ जिल्हा उत्पन्न 1587706 लक्ष रुपये आहे (सदर आकडे प्रारंभिक आहे). सन 2013-14 करिता स्थिर किंमतीनुसार स्थूल जिल्हा उत्पन्न 1880083 लक्ष रुपये व निव्वळ जिल्हा उत्पन्न 1708814 लक्ष रुपये आहे (सदर आकडे प्रारंभिक आहे). सन 2012-13 व 2013-14 करिता अनुक्रमे एकूण स्थूल जिल्हा उत्पन्न, स्थूल राज्य उत्पन्नाच्या प्रत्येकी 2 % तर निव्वळ जिल्हा उत्पन्न व निव्वळ राज्य उत्पन्नाच्या प्रत्येकी 2% आहे.

3. जिल्हा उत्पन्न अंदाज विषयीच्या मर्यादा

जिल्हा स्तरावरील उत्पन्नाचे अचूक अंदाज करण्यासाठी प्रदेशाला संचयित होणारे उत्पन्न ही संकल्पना वापरणे योग्य असले तरी, जिल्हा स्तरावरील आर्थिक उलाढालीचा परिणाम जिल्ह्यापुरताच मर्यादीत राहत असल्याने संबंधीत जिल्ह्याला बाहेरून प्राप्त होणारे व संबंधीत जिल्ह्यातून बाहेर जाणा-या उत्पन्नाचे मोजमाप करणे शक्य नसल्याने सदर पध्दतीचा वापर करता येत नाही, त्यामुळे उत्पन्न स्रोत पध्दती { Income originating approach } या संकल्पनेचा अवलंब करून जिल्हा स्तरावरील उत्पन्नाचे अंदाज तयार करण्यात आलेला आहे.

जिल्हा उत्पन्नाचे अंदाज तयार करण्याकरिता लागणारी मुलभूत माहिती अजूनही समाधानकारकरित्या उपलब्ध नाही. प्राथमिक क्षेत्राकरिता बहुतांश आकडेवारी अतिशय अल्पशा प्रमाणात उपलब्ध आहे. ज्या क्षेत्राकरिता जिल्हास्तरावरील आकडेवारी उपलब्ध नाही. त्या क्षेत्राकरिता जिल्हावार अनुरूप असे निर्देशांक वापरून त्या आधारे राज्यस्तरावरील उत्पन्नाची जिल्हयांमध्ये विभागणी करण्यात आलेली आहे.

आकडेवारीच्या उपलब्धतेचा अभाव अनुरूप निर्देशांकाचा वापर तसेच पध्दतीमधील अंगभूत उणीवा सर्वांमुळे जिल्हा उत्पन्नाचे अंदाज बांधण्यामध्ये मर्यादा येत असल्याने हे अंदाज ढोबळ मानाने जिल्हयातील उत्पन्नाची पातळी आजमाविण्याकरिता वापरावेत. या प्रकाशनात प्रकाशित केलेले जिल्हा उत्पन्न अंदाज वापरतांना वरील मर्यादा लक्षात घ्याव्यात.

3. वने

जिल्हयात एकूण वनक्षेत्र 447.96 चौ. कि. मी. असून ते जिल्ह्याच्या एकूण भौगोलीक क्षेत्राच्या 8.70 % आहे. सर्व वनक्षेत्र पूर्णतः वन विभागांच्या अधिकाराखाली आहे. वरील वनक्षेत्रापैकी राखीव वनक्षेत्र 412.76 चौ. कि. मी. तर संरक्षित क्षेत्र 15.27 चौ. कि. मी. आहे.

3.1 वनोत्पादन

2014-15 मध्ये वनोत्पादनापासून शासनास 6810.4 हजार रुपयांचे उत्पन्न झाले आहे. त्यापैकी इमारती लाकडापासून शासनास 2002.9 हजार रुपये व इतर वनोत्पादनापासून 4807.5 हजार रुपये उत्पन्न झाले.

4.जमीनीचा वापर

जिल्हयाचे 2007-08 च्या स्थायी आकडेवारीनुसार एकूण भौगोलीक क्षेत्र 540481 हेक्टर असून यापैकी लागवडी लायक क्षेत्र 466488 हेक्टर एवढे आहे तसेच एकापेक्षा अधिक वेळा लागवडीखालील आणलेले क्षेत्र 38622 हेक्टर आहे. 2007-08 नुसार अकोल्या जिल्हयातील अकोला तालुक्यात एकूण लागवडी खालील क्षेत्र सर्वात अधिक असून बार्शिटाकळी तालुक्यात सर्वात कमी आहे.

4.1 वहीती खालील जमिनीची धारण व त्याचे गटानुसार वर्गीकरणे (यामध्ये वाशिम जिल्हयाची माहिती समाविष्ट आहे)
वहीतीखालील जमिनीची धारकाचे गटाप्रमाणे भुधारकांची व क्षेत्राची टक्केवारी 1980-81,1985-86 व 1990-91 व 2000 - 01च्या कृषी गणनेप्रमाणे खालील तक्त्यात दर्शविली आहे.

अ. क्र.	धारण गट (हेक्टर)	भूधारकाची टक्केवारी				क्षेत्राची टक्केवारी			
		1980-81	1985-86	1990-91	2000-01	1980-81	1985-86	1990-91	2000-01
1.	2 हेक्टर पर्यंत	44.60	47.67	52.93	66.31	17.46	17.36	22.11	35.61
2	2 ते 5 हेक्टर	35.68	34.15	32.68	26.70	23.25	33.36	33.61	38.15
3.	5 ते 10 हेक्टर	14.12	13.71	11.28	5.94	28.12	29.39	27.23	19.03
4.	10 ते 20 हेक्टर	5.13	4.11	2.02	0.99	14.30	16.48	12.98	6.08
5.	20 हे. वरील	0.47	0.35	0.20	0.06	2.59	2.81	2.05	1.13

4.2 पीक पध्दती

2002-03 च्या स्थायी आकडेवारीनुसार या जिल्हयात लागवडीखाली 522846 हेक्टर जमीन असून त्यापैकी अन्नधान्य पिकाखाली 247512 हेक्टर, कडधान्य पिकाखाली 150967 हेक्टर व कापूस या पीकाखाली 222912 हेक्टर जमीन आहे.

2007-08 च्या अस्थायी आकडेवारीनुसार या जिल्हयात लागवडीखाली 485948 हेक्टर जमीन असून त्यापैकी अन्नधान्य पिकाखाली 195888 हेक्टर, कडधान्य पिकाखाली 102214 हेक्टर व कापूस या पीकाखाली 207443 हेक्टर जमीन आहे.

ज्वारी,कापूस ही मुख्य पिके कोरडवाहू जमीनीत घेतले जातात, रब्बी पिकात गहू व हरभरा ही मुख्य पिके आहेत. या जिल्हयात ओलीताच्या सोय कमी असून कोरड वाहू पिके जास्त घेतली जातात.

2002-03 च्या स्थायी आकडेवारी नुसार ओलीताखाली एकूण 29798 हेक्टर क्षेत्र होते व 2007-08च्या स्थायी आकडेवारी नुसार ओलीताखाली एकूण 34047 हेक्टर क्षेत्र होते कापूस हे पिक साधारणपणे सर्व शेतकरी त्यांच्या जमिनीपैकी काही भागात कापूस हे पिक घेतात, कारण त्यांचे मुख्य उत्पन्नाचे पिक आहे. ज्वारी हे येथील मुख्य अन्न असल्यामुळे ज्वारी पिकापासून जनावरांना चाराही मिळत असल्यामुळे ज्वारीची पेरणी जास्त असते.

4.3 कृषि उत्पादन

अकोला येथे डॉ.पंजाबराव देशमुख कृषी विद्यापीठ कार्यरत असल्याने कृषी उत्पादन वाढीसाठी तसेच आधुनिक तंत्रज्ञानाचा उपयोग शेतीमध्ये उत्पन्न वाढविण्यासाठी कसा करता येईल, यासंबंधी नियमितपणे संशोधन सुरु असते. याचा उपयोग संबंधीत क्षेत्रातील लोकांना होत आहे. या जिल्हयातील क्षेत्र मुख्यतः कोरडवाहू असल्यामुळे खतांचा वापर जास्त करता येत नाही. तरी सुधारीत बियाणे, आवश्यक रासायनिक खते, फवारणी तसेच किटकनाशके यांचे महत्व पटल्यामुळे दिवसेंदिवस याचा वापर वाढत असून त्याचा सुपरिणाम हेक्टरी पिक उत्पादन वाढ होण्यात दिसून येत आहे.

अकोला येथे महाराष्ट्र राज्य बियाणे महामंडळाचे राज्यस्तरीय कार्यालय असून कृषि क्षेत्रातील वाढते आधुनिकीकरण लक्षात घेता शेतक-यांना अधिक उत्पन्न देणा-या बि-बियाण्याचे उच्च प्रतीचे वान उपलब्ध व्हावेत या उद्देशाने येथे विविध बियाण्याबाबत नियमितपणे संशोधन सुरु असते. याचा उपयोग संबंधीत क्षेत्रातील शेतक-यांना /लोकांना होतो. कृषी उत्पादन वाढीसाठी तसेच आधुनिक तंत्रज्ञानाचा उपयोग शेतीमध्ये उत्पन्न वाढविण्यासाठी कसा करता येईल, यासंबंधी नियमितपणे संशोधन सुरु असते.

4.4 मुख्य पिकांचे दर हेक्टरी उत्पादन

जिल्हयामध्ये ज्वारी, गहू, कापूस, तूर, मूंग, भुईमूंग, तिळ ही महत्वाची पिके आहेत. 2014-15 मध्ये ज्वारीचे दर हेक्टरी उत्पादन 1208 किलोग्रॅम, गहू 1408 किलोग्रॅम, तूर 391 किलोग्रॅम, हरबरा 655 किलोग्रॅम, भुईमूंग 1418 किलो ग्राम होते.

4.5 शेतमाल साठवणूकीच्या नियंत्रित पेठेच्या सोयी

जिल्हयात एकुण सात बाजारपेठा व दहा उपबाजारपेठा आहेत. या नियंत्रित बाजारपेठा सहकारी तत्वावर चालविल्या जातात. जिल्हयातील मुख्य उत्पन्नापैकी कापूस हे शासनाचे एकाधिकार कापूस योजनेखाली येत असल्यामुळे त्याची किंमत शासन हमी भावानुसार शेतक-यांच्या खात्यात जमा करते. ज्वारी हे दुसरे मुख्य पिक आहे, त्याची आवक सर्व केंद्रावर साधारण नोव्हेंबर ते मार्च पर्यंत होते, जिल्हयात एकूण सात मुख्य कृषि उत्पन्न बाजार समिती आहे.

4.6 जमीन सुधारणा

जिल्हा अधिक्षक कृषी अधिकारी, अकोला यांचे मार्फत मृद संधारणाची कामे केली जातात. मृद संधारणात बांध बांधणे व उतारावर आडवे चर खोदुन पाणी संकलन करणे इत्यादी उपायाद्वारे जमिनीचा विकास करण्यात येतो. जमीन सुधारणा या कार्यक्रमांतर्गत महसुल विभागामार्फत अतिरिक्त जमीन दिलेल्या अभिहस्ताकितांना अर्थसहाय्य देण्यात येते. तसेच विशेष घटक योजने अंतर्गत निवडक अनुसुचित जाती व नवबौध्द शेतक-यांना जमिन सुधारणाकरिता अर्थसहाय्य देण्यात येते. ओलिताच्या सोयीची उपलब्धता वाढविण्याचे दृष्टिने भु विकास अधिकोषमार्फत कर्जाचे वाटप करण्यात येते.

5. जलसिंचनाची साधने

जिल्हयाचा कृषि विषयक उत्कर्ष साधण्यासाठी व सर्वसाधारण आर्थिक सुस्थितीसाठी जिल्हयामध्ये सिंचन क्षमता वाढविणे ही महत्वाची बाब असल्यामुळे जिल्हयामध्ये विहीरी, लहान पाटबंधारे व मध्यम उपसा सिंचन योजना तसेच नदी नाल्यावर पंप बसवून सिंचन केल्या जाते. जिल्हयात सिंचनाकरीता विहीरीच्या पाण्याचा सर्वात जास्त उपयोग होतो. त्यानंतर पृष्ठभागीय पाण्याचा क्रम लागतो. 2014-15 या वर्षी वापरात असलेल्या सिंचन विहीरीची संख्या 24131 होती त्यापैकी 18923 विहीरीवर पंप बसवून व उरलेल्या विहीरीवर इतर साधनांचा वापर करून सिंचन करण्यात आले.

5.2 निरनिराळ्या ओलिताखाली पिकांचे क्षेत्र

2007-08 च्या आकडेवारीनुसार जिल्ह्यात सिंचनाखाली सर्वात जास्त क्षेत्र 12097 हेक्टर क्षेत्र गहू या पिकाखाली होते ते एकूण सिंचन क्षेत्राच्या 14.78 टक्के होते. 2012-13 मध्ये ओलीताखालील एकूण स्थूल क्षेत्र 42987 हेक्टर असून त्यापैकी सर्वात जास्त 14520 हेक्टर क्षेत्र अकोट या तालुक्यात होते.

5.3 सिंचन प्रकल्प

2014-15 वर्षापर्यंत 2 मोठा व 3 मध्यम प्रकल्प पूर्ण झाली असून लाभक्षेत्राखालील लागवडीलायक क्षेत्र 41808 हेक्टर आहे. या प्रकल्पामध्ये काटेपुर्णा, वान, उमा, मोर्णा, निर्गूणा, या प्रकल्पांखाली 2014-15 मध्ये 35231 हेक्टर जमिन हंगामी ओलीताखाली आली.

6. पशुसंवर्धन

पशुगणना, 2012 नुसार जिल्ह्यात एकूण पशुधन 438634 होते, त्यापैकी 248651 गाई व बैल, 43518 म्हशी व रेडे, 139568 शेळ्या व मेंढ्या होत्या. शेतीला जोडधंदा म्हणून ग्रामीण भागात विस्तृत प्रमाणात पशुपालन व सोबत कुक्कूट पालनाचा व्यवसाय करण्यात येत आहे. उपरोक्त गणनेनुसार कुक्कूट पक्ष्यांची संख्या 78183 होती. (विहित प्रपत्रात पशुगणना, 2012 ची सविस्तर आकडेवारी अस्थायी असून आकडेवारी तक्ता 11.9 अ,ब,क,ड मध्ये दर्शविण्यात आली आहे.)

6.1 पशुवैद्यकीय सेवा

जिल्ह्यात 6 पशुवैद्यकीय चिकीत्सालय, 30 पशुवैद्यकीय दवाखाने व 38 पशुवैद्यकीय प्रथमोपचार केंद्र कार्यरत आहेत.

7. मत्स्य व्यवसाय

जिल्ह्यात पुर्णतः गोड्या पाण्याखालील मत्स्य संवर्धन असून 2014-15 मध्ये तलाव धरणाखाली 4377 हेक्टर क्षेत्र व 404 कि.मी. लांबीचे नद्याचे पात्र मत्स्य उत्पादनासाठी उपलब्ध होते. यापासून 135 लाख रुपये मुल्याचे 1950 मे. टन मत्स्य उत्पादन झाले. यास्तव 114 लाख मत्स्यबीज व्यवसायाकरीता वापरण्यात आले आहे.

8. विद्युत

जिल्हातील एकूण 868 गावापैकी दि. 31/03/2015 पर्यंत 868 गावांचे व सर्व 6 शहरांचे विद्युतीकरण पूर्ण करण्यात आले.

8.1 विजेचा वापर

विद्युत वापरांच्या संदर्भात 2014-15 वर्षात हजार कि.वॅ.तासप्रमाणे घरगुती वापरासाठी 283816 युनिट, व्यवसायासाठी 43743, कारखान्यासाठी 75387 युनिट, सार्वजनिक दिवाबत्तीसाठी 16682 युनिट तसेच कृषीसाठी 17992 युनिट व इतर वापरासाठी 166762 युनिट अशी एकूण 604382 युनिट विज वापरण्यात आली. तसेच विद्युत कनेक्शनची एकूण संख्या 3.46 लाख अशी होती.

9. खाणकाम व उद्योग

9.1 खनिज व उत्पादन

जिल्ह्यात प्रमुख खनिजे आढळून येत नाही. रेती, गिट्टी, विटा, कवेली अशा गौण खनिज उत्पादनापासून अल्पशा प्रमाणात महसूल प्राप्त होतो, साधारणपणे अकोट व बाळापूर तालुक्यात जास्त प्रमाणात विटा तयार होतात.

9.2 उद्योग आणि कामगार

जिल्ह्यात वर्ष 2013 मध्ये 615 नोंदणीकृत उद्योग होते व त्याद्वारे 6219 कामगारांना रोजगार मिळाला जिल्ह्यात पारस या गावी औष्णिक विज निर्मिती केन्द्र आहे. महाराष्ट्र उद्योग विकास महामंडळाद्वारे निरनिराळे उद्योग स्थापन करण्याकरिता भुखंड भाड्याने उपलब्ध करून देण्यात आले आहेत.

9.3 औद्योगिक वसाहत

जिल्ह्यात उद्योगाचे विकासाकरीता महाराष्ट्र औद्योगिक विकास महामंडळामार्फत अकोला शहरापासून नजीकच्या अंतरावर 16.5 हेक्टर जमिनीवर एक औद्योगिक वसाहत स्थापन करण्यात आली असून 681 भुखंड उपलब्ध करून देण्यात आले आहेत. त्यातील 401 भुखंडापैकी 386 भुखंड निरनिराळे आस्थापनाकरिता उपलब्ध करून देण्यात आले आहेत.

10. वाहतुक व दळणवळण

10.1 लोहमार्ग

जिल्ह्यात दुहेरी ब्राडगेजचा लोहमार्ग 63 कि.मि. असून मिटरगेज व नरोगेज मार्ग 130 कि.मि. आहे. अकोला शहर मुंबई - हावडा मार्गावरील महत्वाचे स्टेशन आहे व तसेच अकोला ते हिंगोली ब्राडगेजने (मराठवाडा) व मिटर गेजने अकोला ते अजमेर (राजस्थान) या भागांना जोडलेले आहे. मुर्तिजापुर हे जिल्ह्यातले दुसरे जंक्शन असून येथून अचलपुर व यवतमाळकडे नरोगेज मार्ग गेलेले आहे जिल्ह्यातील अकोट व मुर्तिजापुर ही शहरे अनुक्रमे मिटर गेज व ब्रॉड गेज रेल्वे मार्गांनी जोडलेली आहे.

10.2 रस्त्यांची लांबी

दि. 31/03/2015 रोजी जिल्ह्यात एकूण 9034.59 कि.मि. लांबीचे रस्ते आहेत, त्यापैकी 154.1 कि.मि. राष्ट्रीय महामार्ग, 1379.56 कि.मि. राज्य मार्ग, 2277.29 कि.मि. इतर जिल्हा मार्ग, 2541.28 ग्रामीण व प्रमुख जिल्हा मार्ग 2682.36 आहेत. पैकी सिमेंटचे 965.25 कि.मि., डांबरी/ब्लॉकटापड 6212.31 कि.मि. व 1250.73 कि.मि. रस्ते खडीचे आहेत. तसेच इतर माल वापरून केलेले 606.3 कि.मि. रस्ते आहेत.

10.3 नोंदणीकृत वाहने

दि. 31/03/2015 अखेर नोंदणी केलेल्या वाहनांची संख्या 632896 असून त्यापैकी सर्वात जास्त म्हणजे 262679 वाहने ही मोटर सायकली व स्कूटर या प्रकाराची आहे.

10.4 टपाल व तार कार्यालये

दि. 31/03/2015 रोजी जिल्ह्यात 220 टपाल कार्यालये, 1 तारघर, 377 पत्र पेट्या, 282 पोस्टमन व 667 पोस्टांची सुविधा असलेली गावे आहे.

11. रोजगार

11.1 रोजगार

जिल्ह्यातील निरनिराळ्या उद्योगातील सन 2014-15 मध्ये 771 आस्थापनांकडून रोजगार विषयक माहिती प्राप्त झाली, त्यानुसार कामगारांची संख्या 41053 असून त्यापैकी शासकीय क्षेत्रात 17704 कामगार, निमशासकीय क्षेत्रात 9598 कामगार व खाजगी क्षेत्रात 13751 कामगार कार्यरत होते.

11.2 रोजगार विनिमय केंद्र

रोजगार विनिमय केंद्रातील आकडेवारी वरून स्पष्ट होते की 2014-15 मध्ये वर्ष अखेरीस पटावरील अर्जदाराची संख्या 57932 नोंदविली आहे. फक्त 1185 उमेदवारांना काम मिळाल्याचे दिसून येते.

12. सहकारी संस्था

जिल्ह्यात 31/3/2015 अखेर रोजी एकूण 1914 संस्था आहेत, त्यापैकी प्राथमिक कृषी सहकारी पतसंस्था 412, बिगर शेती पतसंस्था 248, पणन संस्था 16, उत्पादक संस्था 493 व सामाजिक सेवा संस्था 743 आहेत.

13. अधिकोष

जिल्ह्यात 2015 अखेरीस वर्गीकृत अधिकोषाच्या 288 शाखा आहेत. त्यामध्ये संदर्भ वर्षात वर्गीकृत अधिकोषातील एकूण ठेवी 24765.06 लाख रु. होते.

14 . ग्राहक किंमतीचा निर्देशांक

सन 2007-08 करिता अकोला केंद्रातील कामागारांचे ग्राहक किंमतीचे निर्देशांक, अन्नगट निदेशांक 260 तर इंधन दिवाबती 315 होता.

15. शैक्षणिक सोयी

जिल्ह्यामध्ये 2014-15 मध्ये 1277 प्राथमिक शाळा, 277 माध्यमिक शाळा, 212 उच्च माध्यमिक शाळा व 64 सामान्य शिक्षणाची महाविद्यालये होती. 2014-15 मध्ये एकूण विद्यार्थ्यांची संख्या 403803 होती, यातील 159725 प्राथमिक, 75262 माध्यमिक, 126897 उच्च माध्यमिक शाळेत विद्यार्थी होते तर 41919 महाविद्यालयीन विद्यार्थी होते. तसेच प्राथमिकमध्ये 6296, माध्यमिकमध्ये 2551, उच्च माध्यमिक शाळेत 3463 शिक्षक होते तर महाविद्यालयामध्ये 575 शिक्षक होते.

16 सार्वजनिक आरोग्य सुविधा

16.1 आरोग्य सेवा

अकोला येथे सन 2004-05 पासून शासकीय वैद्यकीय महाविद्यालय कार्यरत झाले आहे. महाविद्यालयामध्ये उपलब्ध होत असलेल्या आधुनिक तंत्रज्ञानाचा उपयोग जिल्ह्यातील रुग्णांना होत आहे.

जिल्ह्यामध्ये सार्वजनिक आरोग्याचा दृष्टीने वैद्यकीय सेवा शासनामार्फत जिल्हा परिषद, महानगर पालिका व नगर परिषद मार्फत उपलब्ध करून दिल्या जाते. जिल्ह्यामध्ये सन 2014-15 मध्ये 17 रुग्णालये, 32 दवाखाने, 30 प्राथमिक आरोग्य केंद्र व प्राथमिक आरोग्य उपकेन्द्र 180 कार्यरत असून आंतररुग्णांसाठी एकूण 1954 खाटांची सोय आहे. डॉक्टरांची संख्या 208 व परिचारिका 585 आहेत, उपचार केलेल्या बाह्य रुग्णांपैकी 311000 पुरुष, 309000 स्त्रिया, 160700 मुले तर उपचार केलेल्या आंतर रुग्णांपैकी 181700 पुरुष, 229900 स्त्रिया, 194200 मुले होती.

16.2 कुटुंब कल्याण

कुटुंबकल्याण या राष्ट्रीय कामाकरिता जिल्ह्यातील सर्व स्तरावरील सहकार्य घेण्यात आले व परिणामता या जिल्ह्यात सन 2014-15 मध्ये 132851 कुटुंब नियोजन शस्त्रक्रिया करण्यात आल्यात. याशिवाय दोन जन्मातील अंतर वाढावे म्हणून 5464 जिल्ह्यात स्त्रियांनी लुपपद्यती अवलंबलेली आहे.

16.3 जन्म -मृत्यु प्रमाण

सन 2014-15 मध्ये जिल्ह्यात 25576 जन्म व 5174 मृत्यु नोंदविल्या गेले तर 904 बालमृत्यु नोंदविल्या गेले.

17 सामाजिक न्याय

निरनिराळ्या उपक्रमाद्वारे शासन कमजोर घटकांचे कल्याणाकरिता जिल्हास्तरावर निरनिराळ्या योजना राबविते. ग्रामीण क्षेत्रातील भुमीहीन मजुरांना घरबांधण्याकरीता व पंप बसविण्याकरीता कर्ज रुपाने पैसा उपलब्ध करून देते व अनुदान देते, मागासवर्गीयांना विद्यावेतन देणे, माध्यमिक परिक्षेतर शिष्यवृत्ती देणे, आर्थिक दृष्ट्या मागासवर्गीय विद्यार्थ्यांना माध्यमिक परिक्षेतर स्तरावर गुणवत्ता शिष्यवृत्ती देणे, या शिवाय काही योजना आहेत. याशिवाय समाज कल्याण विभागामार्फत स्वयंरोजगारास प्रोत्साहन देण्याकरिता विविध रोजगारासंबंधी वस्तूचे वाटप मागासवर्गीय लाभधारकांना करण्यात येते.

17.1 अनुसूचित जाती उपयोजना.

मागासवर्गीयांचा आर्थिक विकास साधण्यासाठी राज्य शासनातर्फे ही योजना सन 1982- 83 या वर्षापासून राबविण्यात येत आहे. ज्या अनुसूचित व नवबौद्ध कुटुंबाजवळ सहा हेक्टर पर्यंत कोरडवाहु जमीन आणि ज्या कुटुंबाचे शेती व्यतिरिक्त वार्षिक उत्पन्न रु 4800/- पेक्षा कमी असेल अशाच कुटुंबांना ही योजना लागू आहे. अशा पात्र कुटुंबांना जमीन सुधारणा सुधारित अवजारे बैलगाडी व बैलजोडी खरेदी निवीष्ट संच व लघुसिंचन या बाबीसाठी शासकीय अनुदान देण्यात येते सन 2014-15 सालामध्ये अनुसूचित जाती उपयोजना योजनेखाली रुपये 3647.41 लाख खर्च करण्यात आले.

रोजगार हमी योजना - रोजगार हमी योजना ही एक अंत्यत महत्वाची योजना आहे. काम करू शकणा-या प्रत्येक व्यक्तीला कामाची हमी हा या योजनेचा मुख्य उद्देश आहे. सन 2014-15 मध्ये या योजनेवर रु. 4085.06 लाख रु. खर्च झाले व त्याद्वारे 15.28 लाख मनुष्य दिवस काम देण्यात आले.

17.3 एकात्मिक ग्रामीण विकास

एकात्मिक ग्रामीण क्षेत्रातील दारिद्र्य रेषेखाली कुटूंबाचा आर्थिक विकास करण्याकरिता व दारिद्र्य रेषेवर आणण्यासाठी या योजनेतर्गत निरनिराळे कार्यक्रम राबविले जात आहेत. 2014-15 मध्ये जिल्ह्यात एकूण 1634 लाभार्थीना लाभ देण्यात आला.

17.4 जवाहर रोजगार योजना

सातव्या पंचवार्षिक योजनेच्या चौथ्या वर्षापासून ग्रामीण रोजगार कार्यक्रम व ग्रामीण भूमीहीन रोजगार कार्यक्रमाची एकत्रिकरण करून जवाहर रोजगार योजना अशी नाव देण्यात आले आता ही योजना तीन योजना मध्ये विभागण्यात आली आहे. 1) जवाहर ग्राम समृद्धी योजना 2) इंदिरा आवास योजना 3) आश्विसीत रोजगार योजना.

18 इतर

18.1 जिल्हा परिषद, महानगरपालिका ,नगर परिषद व ग्रामपंचायतीचे उत्पन्न, महानगरपालिका

अकोला जिल्हा परिषदेचे 2014-15 वर्षामध्ये स्वनिर्मात उत्पन्नात वाढ झालेली आहे. अकोला जिल्हापरिषदेचे स्वनिर्मात उत्पन्न सन 2013 -14 मध्ये 114122.54 लाख रुपये व सन 2014-15 मध्ये 128423.07 लाख रुपये आढळून आले.

18.2 महानगरपालिका , नगर परिषद -

जिल्ह्यामध्ये 1 महानगर पालिका आणि 5 नगरपरिषद कार्यरत आहेत. अकोला महानगरपालिकाचे सन 2014-15 करिता 29117 लाख रुपये उत्पन्न 21546 लाख खर्च तसेच 7571 लाख रुपये अखेरची शिल्लक होती. जिल्ह्यातील एकूण नगर परिषदेचे सन 2014-15 करिता 14597.04 लाख रुपये उत्पन्न 9135.71 लाख रुपये खर्च तसेच 5461.33 लाख रुपये अखेरची शिल्लक होती. महानगरपालिका/ नगर पालिकेचे वेगवेगळ्या प्रकारचे कर व शासकीय अनुदाने हेच प्रमुख उत्पादनाची साधने आहेत.

18.3 ग्रामपंचायत

जिल्ह्यामध्ये 542 ग्रामपंचायती कार्यरत आहेत. जिल्ह्यातील सर्व ग्रामपंचायतींचा एकत्रित विचार केल्यास सन 2014-15 या आर्थिक वर्षात एकत्रित उत्पन्न 4268.77 लाख रुपये तर खर्च 3376.69 लाख रुपये अखेरची शिल्लक 892.08 लाख रुपये होती.

18.4 पोलीस

जिल्ह्यात कायदा व सुव्यस्था राखण्यासाठी 2014-15 मध्ये एकूण 2600 पोलीस कर्मचारी होते. जिल्ह्यात 21 पोलीस ठाणे 14 आऊट पोस्ट आहेत.

18.5 करमणूक

अकोला जिल्ह्यात सन 2014-15 मध्ये एकूण कायम स्वरूपाची 11 चित्रपटगृहे होती. सन 2013 -14 मध्ये 333.72 लाख रुपये कर वसूल करण्यात आला. सन 2014-15 मध्ये हाच कर 414.19 लाख रु. वसूल करण्यात आला आहे.

18.6 प्रेक्षणीय स्थळे

जिल्ह्याच्या उत्तरेला अकोट तहसिलमधील नरनाळा डोंगरी किल्ला, बाळापुर येथील पुरातन किल्ला, बार्शिटाकळी येथील हेमाडपंथी देऊळ, पातुर येथील दुर्गादेवीचे मंदीर, व अकोला येथील राजराजेश्वर मंदीर हि प्रेक्षणीय स्थळे व तिर्थक्षेत्र आहेत. जिल्हा प्रशासनाचा वतीने प्रती वर्षी नरनाळा महोत्सव साजरा करण्यात आला आहे. अकोट तालुक्यातील नरनाळा किल्ला येथे जिल्हा प्रशासनाच्यावतीने चालू वर्षी नरनाळा महोत्सव साजरा करण्यात आला.

जिल्हयात अकोला तालुक्यात काटेपुर्णा अकोट तालुक्यात नरनाळा ,वान, आंबा पारवा व धारगड वन्यजीव अभयारण्य आहेत, यांचे संवर्धन व सुविधाकरिता सन 2014-15 मध्ये रु. 96.22 लाख खर्च करण्यात आली आहे. याच परिसरात काटेपुर्णा , महान ही मोठी धरणे आहेत.

18.7 वृत्तपत्रे व नियतकालीके

जिल्हयात 31 मार्च 2015 रोजी 27 दैनिक, 40 साप्ताहीके प्रकाशित होत होती, जिल्हयात 61 मुद्रणालये आहेत.

18.8 जमिन महसुल

महसुल विभागातर्फे गोळा केला जाणा-या जमिन महसुलाची सन 2014-15 वर्षाची एकत्रित वसुली रु. 2676.80 लाख आहे.

जिल्हा सामाजिक व आर्थिक समालोचन मार्च 2015

2 .दृष्टिक्षेपात अकोला जिल्हा

अ.क्र.	बाब	परिमाण	जिल्हा	महाराष्ट्र
1	2	3	4	5
एक	प्राकृतिक रचना			
1	भौगोलिक स्थान			
	1.1 उत्तर अक्षांश	अंश	20.17 - 21.16	16.4 - 22.1
	1.2 पूर्व रेखांश	अंश	76.7 - 77.4	72.6 - 80.9
	1.3 क्षेत्रफळ	000 चौ.कि.मी.	5.428	308
2	प्रशासकीय रचना			
	2.1 तालुके	संख्या	7	355@@
	2.2 शहरे	संख्या	6*-	534
	2.3 एकूण गावे	संख्या	992	40,959
	2.4 पैकी निर्जन गावे	संख्या	127	2,706
@ @ मुंबई व मुंबई उपनगर जिल्हयामधील 3 तहसिल बगळुन				
दोन	स्थानिक स्वराज्य संस्था		2014-15	(2014-15)\$
1	महानगरपालिका	संख्या	1	26
2	नगरपरिषदा	संख्या	5	226
3	कटकमंडळे	संख्या	0	7
4	पंचायत समित्या	संख्या	7	351
5	ग्रामपंचायती	संख्या	542	27,873
6	नगर पंचायत	संख्या	(0)लागु नाही	13
\$ राज्य निवडणुक आयोगाच्या अहवालानुसार				
तीन	लोकसंख्या (जनगणना -2011)		2011*	2011*
1	ग्रामीण	हजार	1094	61556
2	नागरी	हजार	719	50818
3	एकूण	हजार	1813	112374
4	पुरुष	हजार	932	58243
5	स्त्रिया	हजार	882	54131
6	स्त्रिया प्रति हजार पुरुष	संख्या	945	929
7	अनुसूचित जातींची लोकसंख्या (2011)	हजार	364	13276
	7.1 एकूण लोकसंख्येशी प्रमाण	टक्के	20.07	11.8
8	अनुसूचित जमातींची लोकसंख्या (2011)	हजार	100	10510
	8.1 एकूण लोकसंख्येशी प्रमाण (2011)	टक्के	5.52	9.4
9	घनता (लोकसंख्या प्रति चौ.कि.मी.) (2011)	संख्या	334	365
*अस्थायी				

अ.क्र.	बाब	परिमाण	जिल्हा	महाराष्ट्र
10	साक्षरतेचे प्रमाण (जनगणना 2011)		(जनगणना 2011)	(जनगणना 2011)
	10.1 ग्रामीण	टक्के	85.94	77.0
	10.2 नागरी	टक्के	91.23	88.7
	10.3 एकूण	टक्के	88.04	82.3
	10.4 पुरुष	टक्के	92.33	88.38
	10.5 स्त्रिया	टक्के	83.53	75.87
	10.6 साक्षरतेमध्ये महाराष्ट्राचा देशात क्रमांक	क्रम संख्या	पाचवा	बारावा
11	दारिद्र्य रेषेखालील ग्रामीण कुटुंबे (2002)	लाख	1.16	45.19
चार	जिल्हा उत्पन्न अंदाज			
1	चालू किंमती नुसार		2013-14	2013-14
	1.1 एकूण उत्पन्न (स्थूल)	कोटी `.	30967	1510132
	1.2 दरडोई उत्पन्न (स्थूल)	`.	874	129526
	1.3 एकूण उत्पन्न (निव्वळ)	कोटी `.	28181	1365149
	1.4 दरडोई उत्पन्न (निव्वळ)	`.	798	117091
2	स्थिर किंमतीनुसार (2004-05)		2013-14	2013-14+
	2.1 एकूण उत्पन्न (स्थूल)	कोटी `.	18800	896767
	2.2 दरडोई उत्पन्न (स्थूल)	`.	76917	76917
	2.3 एकूण उत्पन्न (निव्वळ)	कोटी `.	17088	805593
	2.4 दरडोई उत्पन्न (निव्वळ)	`.	69097	69097
+ पहिले सुधारित अंदाज				
पाच	कृषि		2007-08 अस्थायी	2013-14 *
1	भौगोलिक क्षेत्र		हजार हेक्टर	540
2	जंगलव्याप्त क्षेत्र		हजार हेक्टर	36
3	जंगलव्याप्त क्षेत्राचे भौगोलिक क्षेत्राशी प्रमाण		टक्के	6.73
4	शेतीला उपलब्ध नसलेली जमीन		हजार हेक्टर	2007-08
	4.1 बिगर- शेती वापराखालील		हजार हेक्टर	6
	4.2 पडीत आणि लागवडीलायक नसलेली		हजार हेक्टर	18
	एकूण (4.1 + 4.2)		हजार हेक्टर	24
5	पडीत जमिनी व्यतिरिक्त लागवड न केलेली इतर जमीन		हजार हेक्टर	2007-08
	5.1 कायम गुरेचरण व इतर		हजार हेक्टर	13
	5.2 झाडे-झुडपांखालील		हजार हेक्टर	5
	5.3 लागवडीलायक परंतु पडीत		हजार हेक्टर	6
6	पडीत जमीन		हजार हेक्टर	2007-08
	6.1 चालू पड		हजार हेक्टर	8
	6.2 इतर पड		हजार हेक्टर	5

अ.क्र.	बाब	परिमाण	जिल्हा	महाराष्ट्र
7	पिकाखालील क्षेत्र		2007-08 अस्थायी	2013-14*
	7.1 पिकाखालील निव्वळ पेरणी क्षेत्र	हजार हेक्टर	447	17368
	7.2 दुसोटा /तिसोटा क्षेत्र	हजार हेक्टर	39	6012
	7.3 एकूण पिकाखालील क्षेत्र	हजार हेक्टर	486	23380
8	ओलिताखालील क्षेत्र		2007-08 अस्थायी	2012-13*
	8.1 निव्वळ ओलित क्षेत्र	हजार हेक्टर	23	उ.ना.
	8.2 एकूण ओलित क्षेत्र	हजार हेक्टर	41	उ.ना.
9	महत्वाच्या पिकाखालील क्षेत्र		2007-08	2013-14*
	9.1 तृणधान्ये	हजार हेक्टर	95	8108
	9.2 कडधान्ये	हजार हेक्टर	102	3653
	9.3 तेलबिया	हजार हेक्टर	57	4182
	9.4 ऊस	हजार हेक्टर	0.3	937
	9.5 कापूस	हजार हेक्टर	207	4160
10	पर्जन्य (सरासरी) (2014-15)	मि.मी.	591.7	1292.12
11	जमीन वहिती धारण क्षेत्र (यामध्ये वाशिम जिल्हाची माहिती समाविष्ट आहे) 2010-11			
	11.1 क्षेत्र 2 हेक्टरपेक्षा कमी	शंभर हेक्टर	1927	8925
	11.2 क्षेत्र 2 ते 10 हेक्टर	शंभर हेक्टर	2063	9758
	11.3 क्षेत्र 10 हेक्टरपेक्षा जास्त	शंभर हेक्टर	198	1084
सहा	अंशतः व पूर्णतः सिंचन क्षमता निर्माण झालेले पाटबंधारे प्रकल्प व त्याखालील क्षेत्र			जून 2014 पर्यंत
1	मोठे पाटबंधारे प्रकल्प (2014-15)	संख्या	2	105 \$
	1.1 लाभक्षेत्र (निर्मित सिंचन क्षमता)	हजार हेक्टर	39	2585 *@
2	मध्यम पाटबंधारे प्रकल्प	संख्या	3	299 \$
	2.1 लाभक्षेत्र (निर्मित सिंचन क्षमता) (2014-15)	हजार हेक्टर	19	898 *@
3	लघु पाटबंधारे प्रकल्प (राज्यक्षेत्र)	संख्या	28	3507 \$
	3.1 लाभक्षेत्र	हजार हेक्टर	17	1320 *@
4	सिंचन विहिरीखाली भिजणारे क्षेत्र (2007-08)	हजार हेक्टर	24	1118
\$ पूर्ण व प्रगतीपथावरिल घटकांची अस्थायी संख्या, * अंदाजित, @ चितळे समितीच्या शिफारशीनुसार महाराष्ट्र जलसंधारण विकास केंद्र यांनी मुख्य अभियंता, जलसंधारण विकास यांचेकडून प्राप्त माहितीवर आधारित केलेल्या परिगणनेनुसार.				
सात	पशुसंवर्धन (पशुगणना -2012)			
1	एकूण पशुधन	हजार	438	32498*
2	गो जातीय	हजार	248	15484
3	महिषवर्गीय	हजार	43	5594
4	मेंढया व शेळ्या	हजार	139	11016
5	कोंबडया व बदके	हजार	78	77795@
*इतर पशुधनासह (इतर पशुधन या बाबीमध्ये डुकरे, घोडे, व शिगरे, खेचरे, उंट, गाढवे यांचा समावेश आहे.) @कोंबडया व बदके यामध्ये तुर्की, क्वेल व इतर कुक्कुटपक्षी व पोल्ट्रीफॉर्म मधील पक्षी समाविष्ट आहेत.				

अ.क्र.	बाब	परिमाण	जिल्हा	महाराष्ट्र
आठ	सहकार क्षेत्र		2014-15	31/03/2014*
1	सहकारी संस्था	संख्या	1914	230295
2	प्राथमिक कृषि सहकारी पतसंस्था	संख्या	412	21185
	2.1 सभासद संख्या	हजार	262	15701
	2.2 दिलेली कर्जे	लाख `.	10161	856700
	2.2 येणे कर्जे	लाख `.	13615	1075300
3	सहकारी दुग्धसंस्था	संख्या	240	26577*
* अस्थायी				
नऊ	बीज		2014-15	31/03/2015 अखेर
1	विद्युतीकरण झालेली गावे	संख्या	868	40897
2	बीज पुरवठा केलेले कृषी पंप संच	हजार	47	3812
3	विजेचा वापर	दशलक्ष कि.वॅ.तास		2013-14
	3.1 घरगुती	दशलक्ष कि.वॅ.तास	283	23679
	3.2 वाणिज्यिक	दशलक्ष कि.वॅ.तास	43	12469
	3.3 औद्योगिक	दशलक्ष कि.वॅ.तास	75	38949
	3.4 कृषि	दशलक्ष कि.वॅ.तास	17	21725
	3.5 इतर	दशलक्ष कि.वॅ.तास	166	6167
	3.6 एकूण (3.1 ते 3.5)	दशलक्ष कि.वॅ.तास	584	102989
दहा	परिवहन व दळणवळण		2014-15	31/03/2014
1	रेल्वे मार्गाची एकूण लांबी	कि.मी.	193	6103
2	रस्त्यांनी जोडलेली गावे		2014-15	31/03/2014 अखेर
	2.1 बारमाही	संख्या	867	40192
	2.2 हंगामी	संख्या	06	653
3	रस्त्यांची लांबी (पृष्ठांकित)		2014-15	2013-14
	3.1 राष्ट्रीय महामार्ग	कि.मी.	154.1	5858
	3.2 राज्य महामार्ग	कि.मी.	1379.56	40300*
	3.3 प्रमुख जिल्हामार्ग	कि.मी.	2682.36	50232
	3.4 इतर जिल्हामार्ग	कि.मी.	2277.29	52731
	3.5 ग्रामीण रस्ते	कि.मी.	2541.28	114557
	3.6 एकूण (3.1 ते 3.5)	कि.मी.	9034.59	263708
*राज्य महामार्गात प्रमुख राज्य महामार्गाचा समावेश आहे.				

अ.क्र.	बाब	परिमाण	जिल्हा	महाराष्ट्र
अकरा	नोंदणीकृत कारखाने व रोजगार 2014-15			
1	नोंदणीकृत कारखाने (2013*)	संख्या	615	44859
2	नोंदणीकृत चालू कारखाने (2013*)	संख्या	228	37339
	(त्यांतील कामगार) (2013*)	संख्या	6219	2056471
3	साखर कारखाने (2013*)	संख्या	0	202
	(साखरेचे उत्पादन) (2013*)@	लाख मे. टन	0	56.52
4	सहकारी सूत गिरण्या (2013*)	संख्या	0	149
*31 मार्च 2014 रोजीची अस्थायी आकडेवारी				
बारा	कर्मचारी गणना (1 जुलै 2015 रोजी भरलेली पदे)			
1	शासकीय (2015)	हजार	12	593
2	जिल्हा परिषदा (2008)	हजार	8	468
3	नगर परिषदा (2008)	हजार	1	52
4	महानगरपालिका(मुंबई म.न.पा.वगळून) (2008)	हजार	2	106
तेरा	शिक्षण क्षेत्र			
1	प्राथमिक शिक्षण		2014-15	2014-15*
	1.1 एकूण शाळा	संख्या	1277	97072
	1.2 विद्यार्थी	हजार	159	16167
	1.3 शिक्षक	हजार	6	506
	1.4 प्रति शिक्षक विद्यार्थी	संख्या	26	31.9
2	माध्यमिक शिक्षण (उच्च माध्यमिक सह)			
	2.1 एकूण शाळा	संख्या	489	24463
	2.2 विद्यार्थी	हजार	202	6171
	2.3 शिक्षक	हजार	6	219
	2.4 प्रति शिक्षक विद्यार्थी	संख्या	34	28.1
3	उच्च शिक्षण			
	3.1 संस्था	संख्या	64	2945
	3.2 एकूण विद्यार्थी	हजार	41	1586
अं.-अंदाजित, * अस्थायी \$ वैद्यकीय अभियांत्रिकी व कृषि संस्था वगळून				
4	तांत्रिक व व्यवसाय शिक्षण 2014-15			
	4.1 व्यवसाय पदवी शिक्षण संस्था	संख्या	3	962
	(प्रवेश क्षमता)	संख्या	870	193860
	4.2 व्यवसाय पदविका शिक्षण संस्था	संख्या	5	916
	(प्रवेश क्षमता)	संख्या	1270	216140

अ.क्र.	बाब	परिमाण	जिल्हा	महाराष्ट्र
	4.3 शासकीय औद्योगिक प्रशिक्षण संस्था (2014-15)	संख्या	8	417
	(प्रवेश क्षमता)(2014-15)	संख्या	2155	92433
	4.4 अशासकीय औद्योगिक प्रशिक्षण संस्था (2014-15) (विना अनुदानित)	संख्या	3	411
	(प्रवेश क्षमता) (2014-15)	संख्या	2072	31185
चौदा	सार्वजातिक आरोग्य		2014-15	2013-14
1	रुग्णालये	संख्या	17	1395
2	दवाखाने	संख्या	32	3087
3	प्राथमिक आरोग्य केंद्रे	संख्या	30	1,811*
4	प्राथमिक आरोग्य उपकेंद्रे	संख्या	180	10,580*
5	प्राथमिक आरोग्य पथके	संख्या	0	193
*डिसेंबर 2014 पर्यंत				
पंधरा	आदिवासी कल्याणकारी योजना		2011-12	2013-14
1	आदिवासी आश्रमशाळा	संख्या	8	1109
	(त्यांतील विद्यार्थी)	संख्या	2504	449061
सोळा	मागासवर्गीयांसाठी कल्याणकारी योजना		2014-15	2014-15
1	मागासवर्गीयांसाठी वसतिगृहे (शासकीय)	संख्या	7	2754
	(त्यांतील विद्यार्थी)	संख्या	2768	136015
सतरा	सार्वजनिक वितरण व्यवस्था		2014-15	डिसेंबर 2014 पर्यंत
1	रास्त भावाची दुकाने	संख्या	1052	51193
2	पुरविलेला एकूण साठा			2013-14
	2.1 गहू	हजार टन	4.78	25.19
	2.2 तांदूळ	हजार टन	3.36	21.96
			2014-15	जून 2014
3	शासकीय गोदामे	संख्या	21	1005
	(साठवण क्षमता)	हजार टन	11.60	608
# व्यवसाय पदविका शिक्षण संस्थेमधील विद्यार्थी क्षमता संबंधित मंडळाकडून ठरविण्यात येते.				

3. जिल्हा योजना आढावा

सर्व साधारण योजना :-

अकोला जिल्हातील विविध योजनांतर्गत नियतव्यय व खर्चाचा आढावा पुढील प्रमाणे सर्व साधारण योजनांतर्गत सन 2014-15 साठी रु. 11000.00 लाख नियत व्यय असून त्याअंतर्गत रूपये 10747.61 लाख खर्च झालेला आहे.

अनुसुचित जाती उपयोजना :-

अनुसुचित जाती उपयोजनांतर्गत सन 2014-15 साठी रु. 5758.00 लाख नियतव्यय असून त्याअंतर्गत रु. 3647.41 लाख खर्च झालेला आहे.

आदिवासी उपयोजना क्षेत्राबाहेरील योजना :-

अकोला जिल्हात आदिवासी उपयोजना क्षेत्र नाही. आदिवासी उपयोजना क्षेत्राबाहेरील योजनांतर्गत सन 2014-15 साठी रु. 1932.92 लाख नियतव्यय असून त्याअंतर्गत रु. 1465.98 लाख खर्च झालेला आहे. खर्चाची टक्केवारी 75.84 आहे.

डोंगरी विकास कार्यक्रम :-

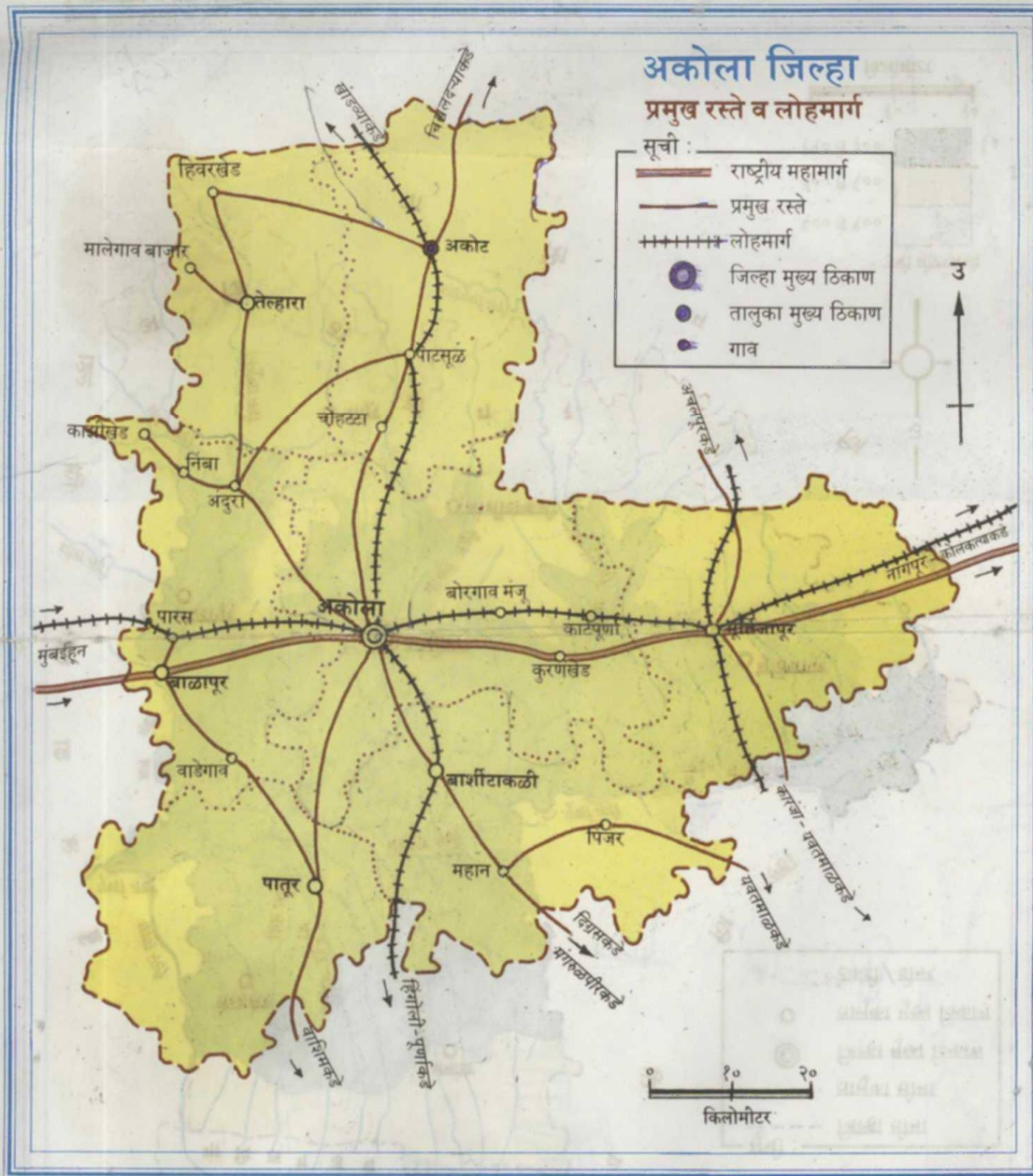
डोंगरी विकास कार्यक्रमांतर्गत सन 2014-15 साठी रु. 30 लाख नियतव्यय असून त्याअंतर्गत रु. 30 लाख खर्च झालेला आहे.

खासदार स्थानिक विकास कार्यक्रम :-

खासदार स्थानिक विकास कार्यक्रमांतर्गत सन 2014-15 साठी रु. 500 लाख नियतव्यय असून त्याअंतर्गत रु. 422.09 लाख खर्च झालेला आहे. यामधून 84 कामे मंजूर असून पूर्ण झालेली कामे 44 आहेत. तर 36 कामे प्रगतीपथावर आहेत.

आमदार स्थानिक विकास कार्यक्रम :-

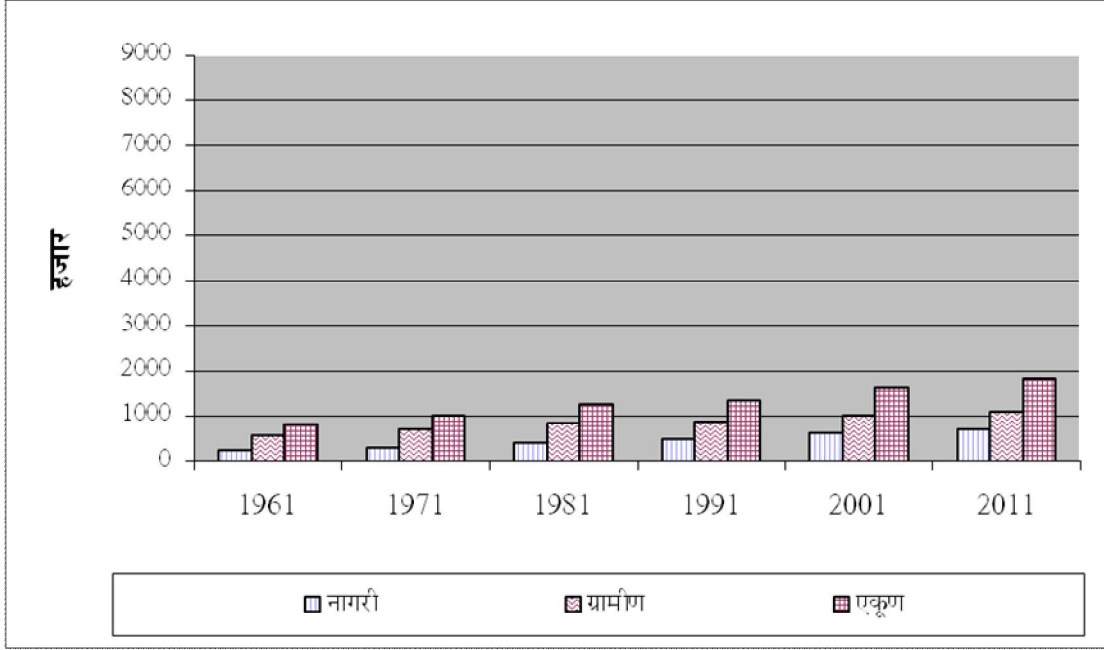
आमदार स्थानिक विकास कार्यक्रमांतर्गत सन 2014-15 साठी रु. 2189.74 लाख नियतव्यय असून त्याअंतर्गत रु. 1046.51 लाख खर्च झालेला आहे. यामधून 477 कामे मंजूर असून 225 कामे पूर्ण झालेली आहेत.



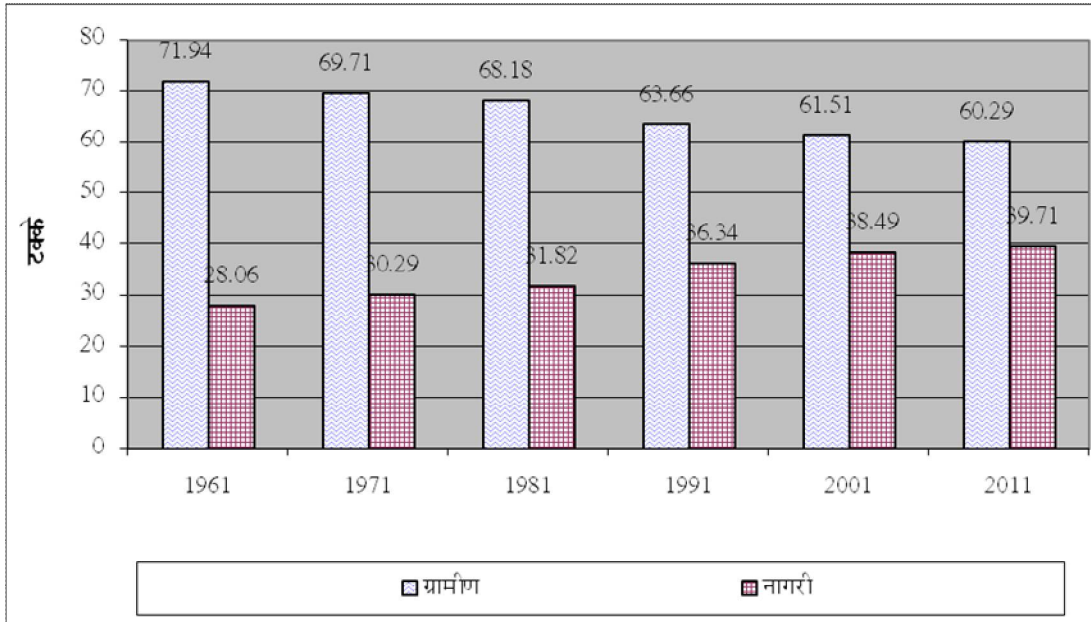
Based upon Survey of India map with the permission of the Surveyor General of India.
 © Government of India copyright.

अकोला जिल्हा सांख्यिक

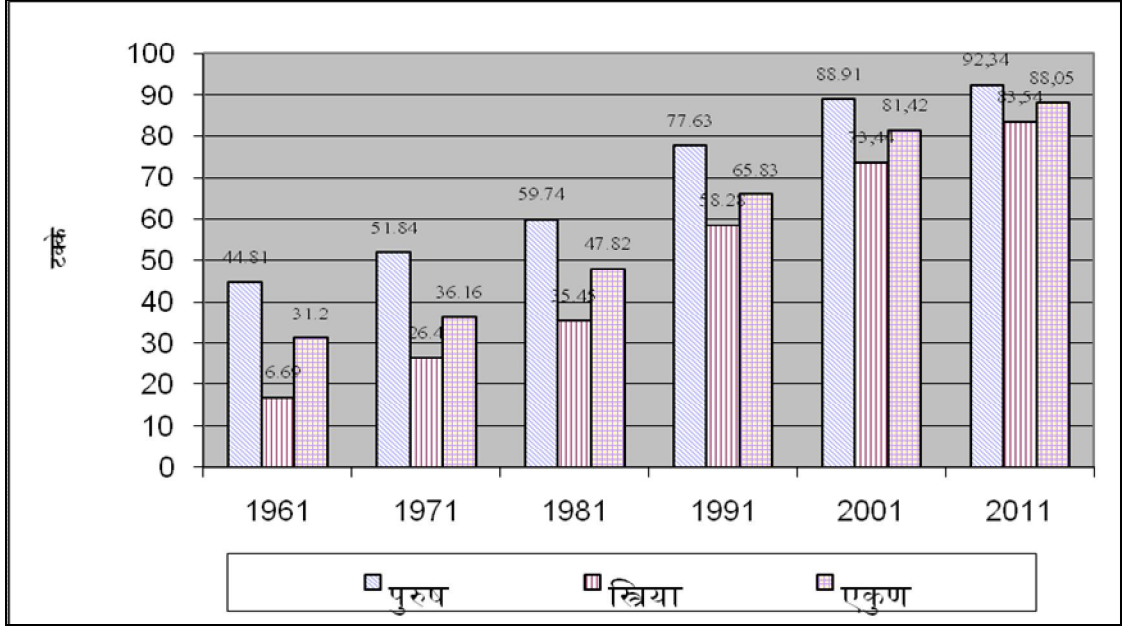
आलेख क्र. 1
जिल्ह्याची लोकसंख्या
(जनगणना 2011 नुसार)



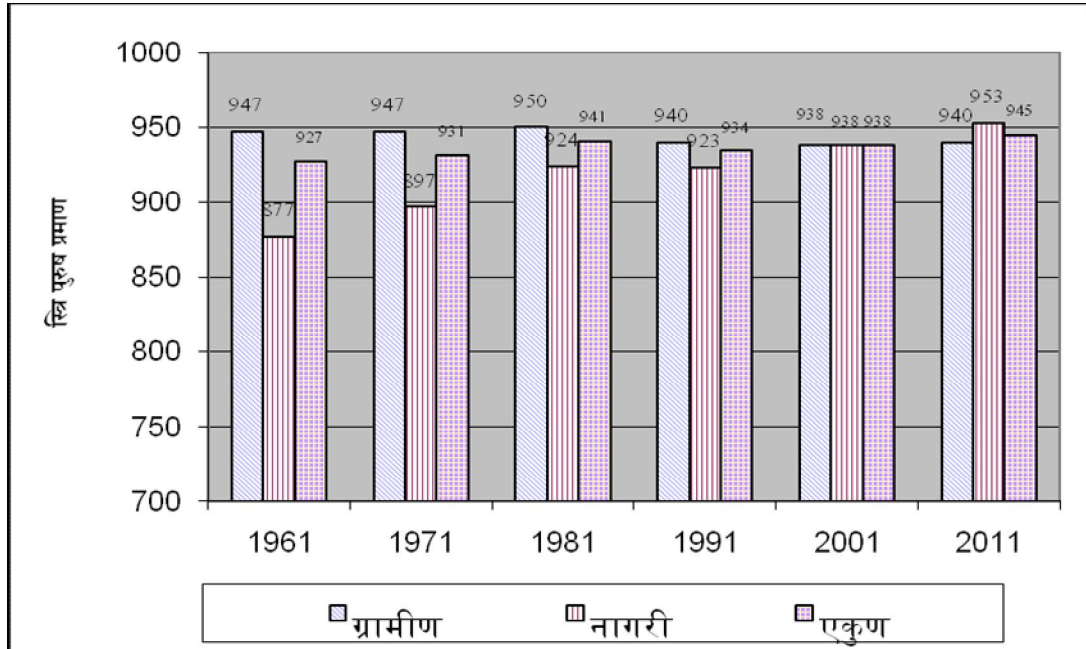
आलेख क्र.2
जिल्ह्याची लोकसंख्या
(जनगणना 2011 नुसार)



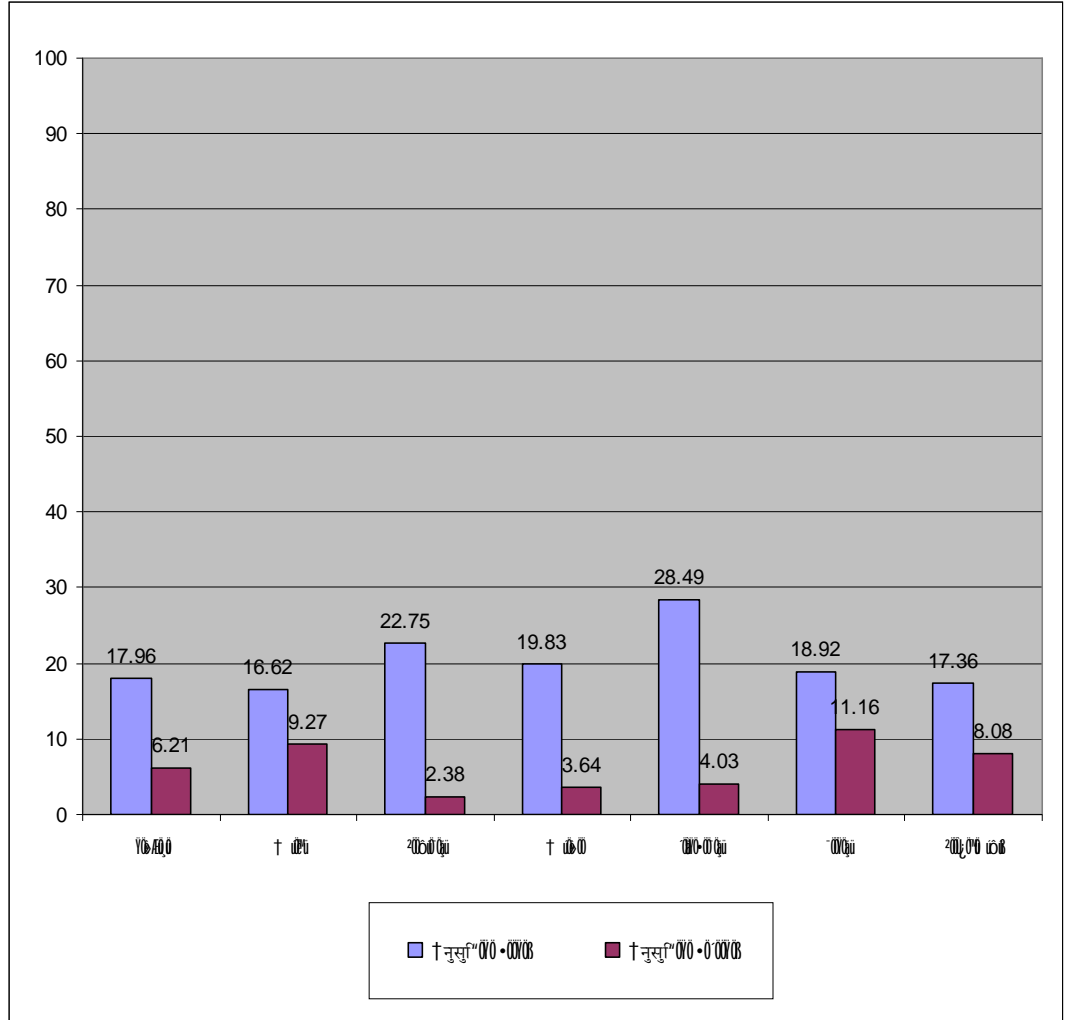
आलेख क्र. 3
जिल्ह्यातील साक्षरतेचे प्रमाण
(जनगणना 2011 नुसार)



आलेख क्र. 4
जिल्ह्यातील स्त्रि-पुरुष प्रमाण
(जनगणना 2011 नुसार)



आलेख क्र 5
जिल्ह्यातील अनुसूचित जाती/जमातीच्या लोकसंख्येची तहसीलनिहाय टक्केवारी
(जनगणना 2011 नुसार)



भाग -2
सांख्यिकीय तक्ते

निवडक निर्देशांक

तक्ता क्र. 1.1

जिल्हातील विविध आर्थिक व सामाजिक बाबींचे निवडक निर्देशक

जिल्हा - अकोला

संदर्भ कालावधी - सन 2014-15

अ. क्र.	बाब	परिमाण								
			1960-61	1970-71	1980-81	1990-91	2000-01	2012-13	2013-14	2014-15
1	2	3	4	5	6	7	8	9	10	11
एक	क्षेत्रफळ व लोकसंख्या	जनगणना	1961	1971	1981	1991	2001	2011	2011	2011
1	क्षेत्रफळ	चौ.कि.मी.	10596	10567	10575	10574	5428	5428	5428	5428
2	गावे	संख्या	1713	1708	1743	1776	986	992	992	992
3	शहरे	संख्या	9	9	9	10	8*	6*	6*	6*
4	एकूण लोकसंख्या	हजार	1189	1501	1827	2214	1630	1813	1813	1813
5	शहरी लोकसंख्येचे प्रमाण	टक्के	22.1	23.53	24.89	28.65	38.49	39.67	39.67	39.67
6	घनता (लोकसंख्या प्रति चौ.कि.मी.)	संख्या	112	142	173	209	301	334	334	334
7	स्त्रिया प्रति एक हजार पुरुष	संख्या	938	941	948	939	938	945	945	945
दोन	साक्षरतेचे प्रमाण	जनगणना	1961	1971	1981	1991	2001	2011	2011	2011
1	पुरुष	टक्के	37.5	51.84	59.74	77.63	88.91	92.33	92.33	92.33
2	स्त्रिया	टक्के	9.2	26.40	35.5	53.3	73.43	83.53	83.53	83.53
3	एकूण	टक्के	29.6	39.6	47.8	65.8	81.4	88.04	88.04	88.04
4	ग्रामीण	टक्के	-	34	44.2	61.3	78.80	85.94	85.94	85.94
5	नागरी	टक्के	-	53.20	58.66	76.99	85.53	91.23	91.23	91.23
तीन	स्थानिक स्वराज्य संस्था									
1	महानगरपालिका	संख्या	-	-	-	-	1	1	1	1
2	नगरपरिषदा	संख्या	9	9	9	10	6	5	5	5
3	कटक मंडळे	संख्या	लागू नाही	लागू नाही	लागू नाही	लागू नाही	लागू नाही	लागू नाही	लागू नाही	लागू नाही
4	पंचायत समित्या	संख्या	13	13	13	13	7	7	7	7
5	ग्राम पंचायती	संख्या	816	919	956	979	541	542	542	542
चार	क्षेत्रवार जिल्हा व दरडोई उत्पन्न (चालू किंमतीनुसार)		1960-61	1970-71	1980-81	1990-91	2000-01	2011-12	2012-13	2013-14
1	निव्वळ जिल्हा उत्पन्न	कोटी	-	-	-	-	2724	23323	25047	28181
2	निव्वळ दरडोई उत्पन्न		-	-	-	-	16832	61398	72118	79829
3	राज्याच्या उत्पन्नात जिल्हाचा हिस्सा	टक्के	-	-	-	-	1.14	2.15	2.1	2.1

* गणना शहरे

तक्ता क्र. 1.1										
जिल्हातील विविध आर्थिक व सामाजिक बाबींचे निवडक निर्देशक										
जिल्हा - अकोला										
संदर्भ कालावधी सन - 2014-15										
अ. क्र.	बाब	परिमाण								
			1960-61	1970-71	1980-81	1990-91	2000-01	2012-13	2013-14	2014-15
1	2	3	4	5	6	7	8	9	10	11
पाच	कृषि व सिंचन									अस्थाई आकडे
		1960-61	1970-71	1980-81	1990-91	2001-02	2012-13	2013-14	2014-15	
1	जंगलव्याप्त क्षेत्र	शंभर हेक्टर	830	860	860	710	364	364	364	364
2	लागवडीलायक क्षेत्र	शंभर हेक्टर	8300	8560	8670	8750	4771	4664	4664	4664
3	पिकांखालील एकूण क्षेत्र	शंभर हेक्टर	767	815	883	884	485	466	466	466
3.1	तृणधान्ये	शंभर हेक्टर	-	-	-	1263	945	945	945	945
3.2	कडधान्ये	शंभर हेक्टर	-	-	-	1342	1022	1022	1022	1022
3.3	तेलबिया	शंभर हेक्टर	40	26	18	6	558	565	565	565
3.4	ऊस	शंभर हेक्टर	-	1	1	2	0.33	0.33	0.34	0.34
3.5	कापूस	शंभर हेक्टर	315	345	354	354	2074	2074	2074	2074
4	पिकांखालील निव्वळ क्षेत्र	शंभर हेक्टर	-	-	-	821	4473	4502	4502	4502
5	दुसोटा क्षेत्राचे निव्वळ पेरलेल्या क्षेत्राशी प्रमाण	टक्के	0.39	1	2	7	8.29	8.57	8.57	8.57
6	सिंचनाखालील स्थूल क्षेत्र	शंभर हेक्टर	23	23	28	36	428	429	429	429
7	सिंचनाखालील स्थूल क्षेत्राचे एकूण पिकां खालील स्थूल क्षेत्राशी प्रमाण	टक्के	0.43	1	3	4	8.83	8.86	8.86	8.86
8	निव्वळ सिंचन क्षेत्र	शंभर हेक्टर	23	23	23	21	245	245	254	254
9	कालव्यांद्वारे सिंचित क्षेत्र	शंभर हेक्टर	-	1	4	8	75	75	75	75
10	विहिरींद्वारे सिंचित क्षेत्र	शंभर हेक्टर	3	8	19	13	170	244	244	244
11	इतर साधनांनी सिंचित क्षेत्र	शंभर हेक्टर	0.1	0.1	0.2	-	-	-	-	-
सहा	कृषि अवजारे (कृषि गणना)		1960-61	1970-71	1980-81	1990-91	1997	2008	2008	2008
1	लाकडी नांगर	हजार	21	21	24	24	13	13	13	13
2	लोखंडी नांगर	हजार	25	29	29	34	13	13	13	13
3	बेलगाड्या	हजार	-	-	-	-	28.67	28.67	28.67	28.67
4	ट्रॅक्टर	हजार	-	-	-	-	23.19	2.31	2.31	2.31
5	सिंचनाकरिता तेलावर चालणारे पंप	हजार	2	3	3	3	0.72	0.72	0.72	0.72
6	सिंचनाकरिता विद्युत्पंप	हजार	-	-	-	-	7.71	7.71	7.71	7.71
7									उसाचे चरक	
7.1	शक्तीवर चालणारे	हजार	0.08	0.12	0.11	0.12	0.43	0.05	0.05	0.05
7.2	बेलाच्या मदतीने	हजार	0.01	0.01	0.01	0.01	0.05	0.42	0.42	0.42

तक्ता क्र. 1.1										
जिल्हातील विविध आर्थिक व सामाजिक बाबींचे निवडक निर्देशक										
जिल्हा - अकोला			संदर्भ कालावधी सन- 2014-15							
अ. क्र.	बाब	परिमाण								
			1960-61	1970-71	1980-81	1990-91	2000-01	2012-13	2013-14	2014-15
1	2	3	4	5	6	7	8	9	10	11
सात	पशुधन (पशुगणना)	वर्ष	1967	1977	1982	1987	1997	2007	2007	2012
1	एकूण पशुधन	हजार	860	956	1005	10094	665	550	550	438
2	दुभत्या गायी	हजार	-	-	-	-	47	44	44	44
3	दुभत्या म्हशी	हजार	-	-	-	-	29	24	24	24
4	शेळ्या व मेंढ्या	हजार	-	-	-	-	203	180	180	139
5	कोंबड्या व तत्सम पक्षी	हजार	1.36	2.40	2.55	2.62	219	107.08	107.08	78.18
आठ	मत्स्य व्यवसाय	वर्ष -	1960-61	1970-71	1980-81	1990-91	2000-01	2012-13	2013-14	2014-15
1	एकूण मत्स्य उत्पादन	मे. टन	-	300	1000	2300	1983	1959	1960	1950
2	मच्छीमार सहकारी संस्था	संख्या	-	-	-	-	-	42	42	53
3	संस्थातील सभासद	संख्या	-	-	-	-	-	2040	2040	2042
नऊ	सहकार क्षेत्र	वर्ष -	1960-61	1970-71	1980-81	1990-91	2000-01	2012-13	2013-14	2014-15
1	संस्था									
1.1	कृषि पतसंस्था	संख्या	834	841	837	835	412	414	412	414
1.2	बिगर कृषि पतसंस्था	संख्या	159	246	358	384	253	255	248	248
1.3	उत्पादक संस्था	संख्या	-	-	-	-	399	681	688	493
1.4	पणन संस्था	संख्या	-	-	-	-	15	18	17	16
1.5	सामाजिक सेवा संस्था	संख्या	-	-	-	-	402	631	673	743
2	सभासद									
2.1	कृषि पतसंस्था	संख्या	68126	129327	220464	290733	181475	253538	256200	262033
2.2	बिगर कृषि पतसंस्था	संख्या	7175	23165	45125	50536	230031	306063	318443	325188
2.3	उत्पादक संस्था	संख्या	-	-	-	-	106498	-	-	-
2.4	पणन संस्था	संख्या	-	-	-	-	16055	29284	30893	32299
2.5	सामाजिक सेवा संस्था	संख्या	-	-	-	-	63170	-	-	-
3	खेळते भांडवल									
3.1	कृषि पतसंस्था	लाख `	834	1149	4829	3868	6892	1260	1276	13.07
3.2	बिगर कृषि पतसंस्था	लाख `	159	1753	6229	5363	70605	281.69	285.40	291.51
3.3	उत्पादक संस्था	लाख `	-	1429	1346	1338	3261	-	-	-
3.4	पणन संस्था	लाख `	-	-	-	-	720	718	749	0.77
3.5	सामाजिक सेवा संस्था	लाख `	-	-	-	-	612	-	-	-

तक्ता क्र. 1.1										
जिल्हातील विविध आर्थिक व सामाजिक बाबींचे निवडक निर्देशक										
जिल्हा - अकोला										
संदर्भ कालावधी सन - 2014-15										
अ. क्र.	बाब	परिमाण								
			1960-61	1970-71	1980-81	1990-91	2000-01	2012-13	2013-14	2014-15
	2	3	4	5	6	7	8	9	10	11
4	दिलेली कर्जे									
4.1	शेती पतसंस्था	लाख `.	835	825	625	143	3681	977	987	1016
4.2	बिगर शेती पतसंस्था	लाख `.	-	-	-	1165	139	178934	179859	183697
4.3	उत्पादक संस्था	लाख `.	-	-	-	-	-	-	-	-
4.4	पणन संस्था	लाख `.	-	-	-	-	-	-	-	-
4.5	सामाजिक सेवा संस्था	लाख `.	-	-	-	-	-	-	-	-
दहा	विजेचा वापर(प्रति तास)	वर्ष -	1960-61	1970-71	1980-81	1990-91	2000-01	2012-13	2013-14	2014-15
1	घरगुती	हजार कि. वॅ.तास	-	32663	9960	17100	123090	128407	259009	283816
2	वाणिज्यिक	--"--	-	-	-	-	20230	41164	41595	43743
3	औद्योगिक	--"--	-	-	-	-	82400	71581	97059	75387
4	कृषि	--"--	-	-	-	-	66125	104758	301076	17992
5	इतर	--"--	-	-	-	-	63580	89223	54368	166762
6	एकूण	--"--	18.42	38.65	95.65	223.92	355425	545133	787492	604382
7	विद्युतीकरण झालेली गावे	संख्या	52	463	1167	1665	954	862	862	868
अकरा	वाहतूक व दळणवळण	वर्ष -	1960-61	1970-71	1980-81	1990-91	2000-01	2012-13	2013-14	2014-15
1	रस्त्यांची एकूण लांबी	कि.मी.	857	1751	3581	4356	2567	6648	8073.9	9034.59
2	दर 100 चौ.कि.मी. क्षेत्रामागे रस्त्यांची लांबी	कि.मी.	8.08	16.5	33.78	41.00	47.39	32.34	32.34	166.41
3	दरलाख लोकसंख्ये मागे रस्त्यांची लांबी	कि.मी.	72.07	116.65	238.75	298.91	158	272	224	200.7
4	एकूण मालवाहतूक वाहने	संख्या	-	-	-	-	4298	24413	27751	331470
5	एकूण प्रवासी वाहने	संख्या	-	-	-	-	214	23449	26630	301426
6	रेल्वे मार्गांची एकूण लांबी	कि.मी.	259	254	354	354	193	193	193	193
7	डाक कार्यालये	संख्या	289	317	376	393	234	220	220	220
8	तार कार्यालये	संख्या	22	24	51	30	21	1	1	1
9	दूरध्वनी	संख्या	-	-	-	-	35086	25732	23600	21071
बारा	नोंदणीकृत कारखाने व रोजगार		1960-61	1970-71	1980-81	1990-91	2000-01	2011-12	2012-13	*2012-13
1	चालू कारखाने	संख्या	-	-	178	297	622	609	615	615
2	कामगारांची दैनिक उपस्थिती	संख्या	6409	559	9384	9495	8906	5230	6219	6219

तक्ता क्र. 1.1										
जिल्हातील विविध आर्थिक व सामाजिक बाबींचे निवडक निर्देशक										
जिल्हा - अकोला			संदर्भ कालावधी सन - 2014-15							
अ. क्र.	बाब	परिमाण								
			1960-61	1970-71	1980-81	1990-91	2000-01	2012-13	2013-14	2014-15
1	2	3	4	5	6	7	8	9	10	11
तेरा	शिक्षण									
1	प्राथमिक		1960-61	1970-71	1980-81	1990-91	2000-01	2012-13	2013-14	2014-15
1.1	संस्था	संख्या	-	69	76	93	1111	1270	1270	1277
1.2	विद्यार्थी	हजारात	-	65	72	91	220	156	156	159
1.3	शिक्षक	हजारात	-	7	7	9	5	6	6	6
1.4	प्रति शिक्षक विद्यार्थी	संख्या	-	10	10	10	42	26	26	26
2	माध्यमिक व उच्च माध्यमिक		1960-61	1970-71	1980-81	1990-91	2000-01	2012-13	2013-14	2014-15
2.1	संस्था	संख्या	-	-	-	342	186	396	486	489
2.2	विद्यार्थी	हजारात	-	-	-	170	157	179	199	202
2.3	शिक्षक	हजारात	-	-	-	5	4	5	6	6
2.4	प्रति शिक्षक विद्यार्थी	संख्या	-	-	-	32	36	35	33	34
3	महाविद्यालये		1960-61	1970-71	1980-81	1990-91	2000-01	2011-12	2013-14	2014-15
3.1	संस्था	संख्या	-	-	-	19	28	63	63	64
3.2	विद्यार्थी	हजारात	-	-	-	26	21	22	22	41
3.3	शिक्षक	हजारात	-	-	-	1	-	1	1	1
3.4	प्रति शिक्षक विद्यार्थी	संख्या	-	-	-	39	43	39	39	73
चौदा	सार्वजनिक आरोग्य		1960-61	1970-71	1980-81	1990-91	2000-01	2012-13	2013-14	2014-15
1	दवाखाने	संख्या	1	82	88	131	134	29	28	32
2	रुग्णालये	संख्या	4	4	13	15	23	10	19	17
3	प्राथमिक आरोग्य केंद्रे	संख्या	12	13	13	48	34	30	30	30
4	प्राथमिक आरोग्य उपकेंद्रे	संख्या	-	-	-	-	177	178	183	180
5	खाटा	संख्या	412	886	859	1264	2135	1950	1950	1954
6	दर लाख लोकसंख्येमागे खाटा	संख्या	47	98	57	68	131	108	108	108
पंधरा	संकीर्ण		1960-61	1970-71	1980-81	1990-91	2000-01	2012-13	2013-14	2013-14
1	बँक शाखा	संख्या	24	42	117	249	137	186	186	209
2	दूरदर्शन केबल चालक	संख्या	-	-	-	-	-	200	200	196
3	दूरदर्शन केबल धारक	संख्या	-	-	-	-	-	29575	29575	29583
4	गोबर गॅस संयंत्रे	संख्या	-	-	-	-	-	-	-	-
टिप - दि.01/07/1998 रोजी अकोला जिल्ह्याचे विभाजन होऊन वाशिम जिल्हा अस्तित्वात आला, त्यामुळे आकडेवारीत फरक दिसून येतो तसेच दि.01/10/2001 रोजी महानगरपालिका, अकोला ची स्थापना झाली.										
आधार :- जिल्हा सांख्यिकी कार्यालय, अकोला										

तक्ता 1.2

जिल्ह्यातील महत्वाची सांख्यिकी

जिल्हा - अकोला												संदर्भ वर्ष - 2014-15
अ.क्र.	तालुका	गावांची संख्या	ग्रामपंचायतींची संख्या		नगरपालिकांची संख्या			पिण्याच्या पाणी पुरवठ्याची सुविधा असलेल्या गावांची संख्या	बारमाही रस्ते असलेल्या गावांची संख्या	आठमाही रस्ते असलेल्या गावांची संख्या	रस्त्यांचा संपर्क नसलेल्या गावांची संख्या	पंतप्रधान ग्रामसडक योजनेतर्गत लाभ दिलेल्या गावांची संख्या
			गट	स्वतंत्र	'अ' वर्ग	'ब' वर्ग	'क' वर्ग					
1	2	3	4	5	6	7	8	9	10	11	12	13
1	तेल्हारा	101	25	36	0	0	1	93	93	-	-	0
2	अकोट	180	37	42	0	1	0	152	149	1	-	5
3	बाळापूर	98	18	48	0	0	1	86	87	1	-	4
4	अकोला	196	52	58	1	0	0	177	180	1	-	5
5	मूर्तिजापूर	163	39	47	0	0	1	149	149	-	-	8
6	पातूर	95	26	31	0	0	1	84	84	1	1	2
7	बांशिटाकळी	159	45	38	0	0	0	131	125	2	-	10
एकूण		992	242	300	मनपा	1	4	872	867	6	1	34

अ. क्र.	तालुका	विद्युतीकरण झालेल्या गावांची संख्या	एस्.टी. बसची सोय असलेल्या गावांची संख्या		वाणिज्यिक बँक कार्यालय असलेल्या गावांची संख्या	प्राथमिक शाळा असलेल्या गावांची संख्या	आरोग्य विषयक सुविधा असलेल्या गावांची संख्या	अंगणवाडी असलेल्या गावांची संख्या	टंचाई ग्रस्त गावांची संख्या	पोस्ट कार्यालये असलेल्या गावांची संख्या	प्राथमिक कृषि पतपुरवठा संस्था असलेल्या गावांची संख्या
			बारमाही	आठमाही							
1	2	14	15	16	17	18	19	20	21	22	23
1	तेल्हारा	93	81	81	20	91	35	88	26	23	85
2	अकोट	149	125	125	24	145	37	142	87	37	140
3	बाळापूर	87	72	72	19	83	31	81	54	28	82
4	अकोला	180	140	140	84	173	49	171	113	45	169
5	मूर्तिजापूर	149	121	121	16	81	32	78	67	38	122
6	पातूर	84	92	92	11	145	29	141	47	25	84
7	बांशिटाकळी	126	87	87	12	121	28	121	64	24	115
एकूण		868	718	718	186	839	241	822	458	220	797

टिप :- सन 2014-15 मध्ये प्रंतप्रधान ग्रामसडक योजनेतर्गत नविन कामे मंजूर नसून सन 2013-14 मधील लाभ दिलेल्या गावांची कामे सुरु असल्यामुळे रकाना क्र. 13 ची आकडेवारी मागील वर्षाचीच देण्यात आली आहे.

आधार - जिल्ह्यातील विविध यंत्रणेकडून प्राप्त झालेल्या माहितीवर आधारित.

जिल्हा उत्पन्न अंदाज

तक्ता 2.1 (पुढे चालु)					
क्षेत्रवार जिल्हा उत्पन्न व दरडोई जिल्हा उत्पन्न - चालू किंमतीनुसार					
जिल्हा - अकोला				संदर्भ वर्ष - 2014-15	
लाखात					
अ. क्र.	क्षेत्र	2011-12		2012-13	
		स्थूल जिल्हा उत्पन्न	निव्वळ जिल्हा उत्पन्न	स्थूल जिल्हा उत्पन्न	निव्वळ जिल्हा उत्पन्न
1	2	3	4	5	6
1.1	कृषी	171657	161778	251957	235711
1.2	वन संवर्धन	24128	23841	28563	28218
1.3	मासेमारी	1505	1270	1738	1483
1.4	कृषी संलग्न सेवा	197290	186889	282258	265412
1.5	खाण व दगड खाणकाम	469	385	951	754
प्राथमिक क्षेत्र एकूण		197759	187274	283209	266166
2.1	नोंदणीकृत उद्योग	78362	63391	95297	78200
2.2	अनोंदणीकृत उद्योग	45668	41175	48047	43305
2.3	बांधकाम	107449	101742	115955	109260
2.4	वीज, गॅस व पाणीपुरवठा	19549	10027	29914	17977
द्वितीय क्षेत्र एकूण		251028	216335	289213	248742
3.1	रेल्वे	10415	8781	11329	9507
3.2	परिवहन, साठवणूक	63686	55843	74521	64946
3.3	दळणवळण	20131	15001	23385	17366
3.4	व्यापार व उपाहारगृहे	252177	239663	284925	269208
3.5	बँका व विमा उद्योग	143601	141648	159591	157369
3.6	व्यवसाय सेवा	128503	118273	146645	135272
3.7	सार्वजनिक प्रशासन	61387	51836	61644	50038
3.8	इतर सेवा	138641	128725	167530	155705
3.9	उद्योग	251498	216720	290165	249497
3.10	सेवा क्षेत्र एकूण	818541	759770	929571	859411
तृतीय क्षेत्र एकूण		1888580	1736260	2149306	1968319
एकूण जिल्हा उत्पन्न		2337367	2139869	2721728	2483227
दरडोई जिल्हा उत्पन्न		66749	61274	78117	71477
जिल्हा लोकसंख्या			1898645	1922757	
एकूण राज्य उत्पन्न		117012126	105939151	13222235	119520851
दरडोई राज्य उत्पन्न		103032	93282	114893	103856
राज्य लोकसंख्या			113569000	115083000	
जिल्हा उत्पन्नाची राज्य उत्पन्नाशी टक्केवारी		2	2	2	2
मागील वर्षाच्या तुलनेत झालेली वाढ		-834734	-228507	384361	343358

अस्थाई

तक्ता 2.1			
क्षेत्रवार जिल्हा उत्पन्न व दरडोई जिल्हा उत्पन्न - चालू किंमतीनुसार			
जिल्हा - अकोला		संदर्भ वर्ष - 2014-15	
लाखात			
अ. क्र.	क्षेत्र	2013-14	
		स्थूल जिल्हा उत्पन्न	निव्वळ जिल्हा उत्पन्न
1	2	7	8
1.1	कृषी	269844	252444
1.2	वन संवर्धन	35589	35161
1.3	मासेमारी	2731	2330
1.4	कृषी संलग्न सेवा	308164	289935
1.5	खाण व दगड खाणकाम	2839	2250
प्राथमिक क्षेत्र एकूण		311003	292185
2.1	नोंदणीकृत उद्योग	97120	79696
2.2	अनोंदणीकृत उद्योग	56896	51280
2.3	बांधकाम	128594	121169
2.4	बीज, गॅस व पाणीपुरवठा	47037	27750
द्वितीय क्षेत्र एकूण		329647	279895
3.1	रेल्वे	12500	10490
3.2	परिवहन, साठवणूक	85292	74333
3.3	दळणवळण	25865	19207
3.4	व्यापार व उपाहारगृहे	308884	291845
3.5	बँका व विमा उद्योग	184466	181897
3.6	व्यवसाय सेवा	171482	158651
3.7	सार्वजनिक प्रशासन	72333	58714
3.8	इतर सेवा	201007	186819
3.9	उद्योग	332485	282146
3.10	सेवा क्षेत्र एकूण	1061828	981957
तृतीय क्षेत्र एकूण		2456142	2246059
एकूण जिल्हा उत्पन्न		3096792	2818139
दरडोई जिल्हा उत्पन्न		87455	79829
जिल्हा लोकसंख्या		1946700	
एकूण राज्य उत्पन्न		151013214	136514871
दरडोई राज्य उत्पन्न		129526	117091
राज्य लोकसंख्या		116589000	116589000
एकूण जिल्हा उत्पन्नाची राज्य उत्पन्नाशी टक्केवारी		2.1	2.1
मागील वर्षाच्या तुलनेत झालेली वाढ		375064	334912
अस्थायी			
आधार - अर्थ व सांख्यिकी संचालनालय, मुंबई.			

तक्ता 2.2 (पुढे चालु)					
क्षेत्रवार जिल्हा उत्पन्न - स्थिर (2004-2005) किंमतीनुसार					
जिल्हा - अकोला					लाखात
अ. क्र.	क्षेत्र	2011-12		2012-13	
		स्थूल जिल्हा उत्पन्न	निव्वळ जिल्हा उत्पन्न	स्थूल जिल्हा उत्पन्न	निव्वळ जिल्हा उत्पन्न
1	2	3	4	5	6
1.1	कृषी	84498	78263	121903	112061
1.2	वन संवर्धन	12934	12745	14228	14027
1.3	मासेमारी	889	706	903	709
1.4	कृषी संलग्न सेवा	98321	91714	137034	126797
1.5	खाण व दगड खणकाम	347	281	575	456
प्राथमिक क्षेत्र एकूण		98668	91995	137609	127253
2.1	नोंदणीकृत उद्योग	54704	42547	63036	50236
2.2	अनोंदणीकृत उद्योग	31419	28042	31553	28108
2.3	बांधकाम	75311	70935	79075	74144
2.4	वीज, गॅस व पाणीपुरवठा	15307	8884	19459	11527
द्वितीय क्षेत्र एकूण		176741	150408	193123	164015
3.1	रेल्वे	8465	7282	9190	7929
3.2	परिवहन,	33230	27382	35492	28774
3.3	साठवणूक	432	373	449	384
3.3	दळणवळण	45868	42204	51661	47518
3.4	व्यापार व उपाहारगृहे	168724	160129	148319	174176
3.5	बँका व विमा उद्योग	136933	135443	142677	141043
3.6	व्यवसाय सेवा	64236	57963	68065	61521
3.7	सार्वजनिक प्रशासन	35154	28847	37941	30839
3.8	इतर सेवा	74212	67024	81953	73799
3.9	उदयोग	177089	150690	193699	164471
3.10	सेवा क्षेत्र एकूण	567255	526646	611747	565984
तृतीय क्षेत्र एकूण		1311598	1203983	1417193	1296438
एकूण जिल्हा उत्पन्न		1587007	1446386	1747925	1587706
एकूण राज्य उत्पन्न		77560965	69590440	83592859	74913695
एकूण जिल्हा उत्पन्नाची राज्य उत्पन्नाशी टक्केवारी		2	2	2	2
दरडोई राज्य उत्पन्न		68294	61276	72637	65095
मागील वर्षाच्या तुलनेत झालेली वाढ		73484	-4386218	160918	141320
जिल्हा लोकसंख्या		1898645		1922757	

अस्थायी

तक्ता 2.2			
क्षेत्रवार जिल्हा उत्पन्न - स्थिर (2004-2005) किंमतीनुसार			
जिल्हा - अकोला			लाखात
अ. क्र.		2013-14	
		स्थल जिल्हा उत्पन्न	निव्वळ जिल्हा उत्पन्न
1	2	7	8
1.1	कृषी	122332	112455
1.2	वन संवर्धन	15609	15389
1.3	मासेमारी	1417	1112
1.4	कृषी संलग्न सेवा	139358	128956
1.5	खाण व दगड खाणकाम	1693	1342
प्राथमिक क्षेत्र एकूण		141051	130298
2.1	नोंदणीकृत उद्योग	62152	49531
2.2	अनोंदणीकृत उद्योग	36411	32435
2.3	बांधकाम	86718	81311
2.4	बीज, गॅस व पाणीपुरवठा	22338	13189
द्वितीय क्षेत्र एकूण		207619	176466
3.1	रेल्वे	10055	8675
3.2	परिवहन,	37291	30233
3.3	साठवणूक	492	421
3.4	दळणवळण	61909	56945
3.5	व्यापार व उपाहारगृहे	192505	181911
3.6	बँका व विमा उद्योग	157327	155525
3.7	व्यवसाय सेवा	72112	65429
3.8	सार्वजनिक प्रशासन	40354	32800
3.9	इतर सेवा	89006	80150
3.10	उद्योग	209311	177808
3.11	सेवा क्षेत्र एकूण	661051	612153
तृतीय क्षेत्र एकूण		1531413	1402050
एकूण जिल्हा उत्पन्न		1880083	1708814
एकूण राज्य उत्पन्न		89676749	80559286
एकूण जिल्हा उत्पन्नाची राज्य उत्पन्नाशी टक्केवारी		2	2
दरडोई राज्य उत्पन्न		76917	69097
मागील वर्षाच्या तुलनेत झालेली वाढ		132158	121108
जिल्हा लोकसंख्या		1946700	
अस्थायी			
आधार - अर्थ व सांख्यिकी संचालनालय, मुंबई.			

किंमती विषयक आकडेवारी

तक्ता 3.1

जिल्ह्यातील महत्वाच्या वस्तूंच्या त्रैमासिक सरासरी किरकोळ किंमती

जिल्हा :- अकोला

संदर्भ 2014-15

अ.क्र.	वस्तूचे नाव व प्रत	परिमाण	एप्रिल - जून		जुलै - सप्टेंबर		ऑक्टोबर - डिसेंबर		जानेवारी - मार्च		वर्षाची सरासरी		मागील वर्षाच्या तुलनेत वाढ/घट	
			नागरी	ग्रामीण	नागरी	ग्रामीण	नागरी	ग्रामीण	नागरी	ग्रामीण	नागरी	ग्रामीण	नागरी	ग्रामीण
1	2	3	4	5	6	7	8	9	10	11	12	13	14	15
1	तांदूळ उतम खु.बा.	किलो	65	36	67	36	68	36	68	36	67	36	14.5	1.41
2	तांदूळ मध्यम खु.बा.	किलो	49	22	55	22	55	21	58	22	54.3	21.8	16.7	-4.40
3	गहू	किलो	20	21	19	21	19	20	20	22	19.5	21	0.00	5.00
4	गहू	किलो	2	2	2	2	2	2	2	2	2	2	-57.08	-57.4
5	ज्वारी (संकरित)	किलो	20	18	21	22	21	20	20	17	20.5	19.3	15.5	18.5
6	ज्वारी (देशी)	किलो	30	22	31	23	31	25	31	0	30.8	17.5	9.8	311.8
7	बाजरी मध्यम	किलो	21	18	21	0	23	0	23	24	22.00	10.5	7.3	-31.1
8	काबुली चणा (अख्खा)	किलो	74	0	74	0	75	0	78	0	75.3	0.00	-4.4	0.00
9	हरभरा डाळ	किलो	47	45	45	47	44	41	48	51	46	46	-7.1	-15.2
10	तूरडाळ	किलो	67	70	69	72	75	75	79	78	72.5	73.8	7.8	5.7
5.7	मूगडाळ	किलो	96	87	94	97	93	82	100	98	95.8	91.00	27.7	37.4
12	उडीदडाळ	किलो	66	60	70	64	73	70	74	65	70.8	64.8	12.3	15.1
13	मसूरडाळ	किलो	69	59	71	61	74	63	76	63	72.5	61.5	18.4	14.4
14	पांढरा वाटाणा	किलो	46	0	44	0	52	0	58	0	50.00	0.00	14.9	0.00
15	साबुदाणा	किलो	82	0	81	0	85	0	80	0	82.00	0.00	12.3	0.00
16	शेंगादाणे	किलो	76	80	76	81	87	85	84	80	80.8	81.5	-1.22	-6.59
17	रवा	किलो	29	25	31	26	30	26	30	28	30.00	26.3	8.11	5.11
18	साखर	किलो	35	34	35	34	34	33	31	31	33.8	33.00	0.00	0.00
19	गूळ पिवळा	किलो	42	37	41	39	40	40	40	39	40.8	38.8	0.00	4.73
20	गोडेतेल भुईमुगाचे(सुटे)	किलो	119	117	115	115	119	110	120	110	118.3	113.00	-5.02	-5.83
21	वनस्पती तूप (सुटे)	किलो	85	74	85	75	83	78	80	80	83.3	76.8	6.05	2.33
22	खोबरेल तेल (सुटे)	100ग्रॅम	160	152	161	214	175	241	192	235	172.00	210.5	32.3	85.9
23	म्हशीचे दूध (सुटे)	लीटर	45	40	45	40	45	40	45	40	45.00	40.00	8.4	8.1
24	म्हशीचे शुध्द तूप	किलो	400	388	442	388	455	388	438	388	433.8	388.00	12.8	0.00
25	बोकडाचे मांस	किलो	355	363	355	360	372	373	400	380	370.5	369.00	12.9	8.5

तक्ता 3.1														
जिल्ह्यातील महत्वाच्या वस्तूंच्या त्रैमासिक सरासरी किरकोळ किंमती														
जिल्हा :- अकोला													संदर्भ वर्ष- 2014-15	
अ.क्र.	वस्तूचे नाव व प्रत	परिमाण	एप्रिल -जून		जुलै -सप्टेंबर		ऑक्टोबर- डिसेंबर		जानेवारी -मार्च		वर्षाची सरासरी		मागील वर्षाच्या तुलनेत वाढ/घट	
			नागरी	ग्रामीण	नागरी	ग्रामीण	नागरी	ग्रामीण	नागरी	ग्रामीण	नागरी	ग्रामीण	नागरी	ग्रामीण
1	2	3	4	5	6	7	8	9	10	11	12	13	14	15
26	कॉबडी(ब्रॉयलर) न सोललेली	किलो	141	155	143	157	145	155	150	170	144.8	159.3	11.6	3.24
27	ताजेमासे(स्थानिक)	किलो	155	156	156	163	155	160	155	160	155.3	159.8	-0.48	2.08
28	अंडी कॉबडीची (सुधारित)	डझन	45	93	46	84	48	91	51	96	47.5	91.00	1.06	17.42
29	आयोडीनयुक्त मीठ	किलो	18	10	19	10	19	10	19	10	18.8	10.00	11.9	-2.44
30	हळद पावडर (सुटी)	100 ग्रॅम	20	14	20	14	20	14	20	15	20.00	14.3	0.00	5.56
31	गरममसाला पावडर (स्थानिक)	100 ग्रॅम	46	31	48	31	49	31	50	31	48.3	31.00	12.2	-5.34
32	बटाटे	किलो	22	25	29	28	35	34	25	25	27.8	28.00	33.7	43.6
33	कांदे	किलो	16	13	28	19	24	22	20	18	22.00	18.00	-30.7	-36.8
34	लसूण	100 ग्रॅम	8	7	9	8	9	9	7	9	8.3	8.3	13.8	17.9
35	केळी (जळगाव)	डझन	32	33	29	24	29	27	27	20	29.3	26.00	15.8	6.1
36	सफरचंद	किलो	148	200	152	157	83	93	100	160	120.8	152.5	12.6	19.6
37	चहापत्ती	किलो	257	233	260	241	268	247	270	245	263.8	241.5	7.4	5.00
38	रॉकेल (खु.बा.)	लीटर	0	0	0	0	0	0	0	0	0.00	0.00	0.00	0.00
39	पेट्रोल	लीटर	80	0	77	0	71	0	68	0	74.00	0.00	-3.9	0.00
40	डिझेल	लीटर	0	0	0	0	00	0	0	0	0.00	0.00	0.00	0.00
41	गॅस सिलिंडर (स्वयंपाकाचा)	प्रत्येकी	447	0	449	0	450	0	450	0	449.00	0.00	1.13	0.00
42	काडेपेटी	1 नग	1	1	1	1	1	1	1	1	1.00	1.00	0.00	0.00
43	धुण्याचा साबण	250ग्रॅम	0	12	0	13	0	12	0	12	0.00	12.3	0.00	4.26
44	प्रसाधन साबण	1 वडी	23	22	23	24	24	24	24	24	23.5	23.5	5.6	13.3
45	ब्रेड (स्थानिक)	400 ग्रॅम	20	20	21	20	21	20	21	20	20.8	20.00	9.2	0.00
46	टाल्कम पावडर (पॉन्डस/तत्सम)	100 ग्रॅम	54	0	55	0	55	0	55	0	54.8	0.00	9.5	0.00
47	टुथ पेस्ट (कालगोट साथी/ तत्सम)	100 ग्रॅम	34	35	35	36	36	34	39	35	36.00	35.00	13.4	5.3

टिप - 1. ग्रामीण भागात भाव संकलकाद्वारे सुधारित अंडी, साबुदाना यांचे भाव संकलित केल्या जात नसल्यामुळे माहिती निरंक आहे.
2. नागरी भागात भावसंकलक पत्रकात धुण्याची पावडर या वस्तूची किंमत संकलित केली जाते, धुण्याचे साबणाच्या किंमती संकलित केल्या जात नाही करिता माहिती निरंक दिसून येते.

आधार - अर्थ व सांख्यिकी संचालनालय, मुंबई.

सर्वजनिक वितरण व्यवस्था

तक्ता 3.2
रास्त धान्य दुकाने आणि रेशनकार्ड धारकांची संख्या

जिल्हा :- अकोला		संदर्भ वर्ष 2014-15										
अ. क्र	तालुका	रास्तधान्य दुकानांची संख्या		रेशनकार्ड धारकांची संख्या			गोदामांची संख्या			गोदामांची क्षमता मे. टन		
		चालु असलेली	निर्लिंबित	अं.अ.यो	दा.रे.खा	दा.रे.व	शासकिय	भाडयाने घेतलेली	भाडयाने दिलेली	शासकिय	भाडयाने घेतलेली	भाडयाने दिलेली
1	2	3	4	5	6	7	8	9	10	11	12	13
1	तेल्हारा	98	0	5889	15970	12143	1	1	0	250	800	0
2	अकोट	161	0	7651	19590	23373	2	0	0	1000	0	0
3	बाळापुर	114	0	4789	15198	14754	2	0	0	1000	0	0
4	अकोला	302	1	8786	63712	51958	9	0	0	6650	0	0
5	मुर्तिजापुर	157	0	5778	15426	14251	5	0	0	2500	0	0
6	पातुर	94	0	4565	12203	5402	1	2	0	100	250	0
7	बांशि-टाकळी	126	1	7016	17355	5520	1	1	0	100	250	0
एकुण		1052	2	44474	159454	127401	21	4	0	11600	1300	0
टिप - जिल्हयात कोणतेही रास्त धान्य दुकान भाडयानो दिलेली नसल्यामुळे माहीती निरंक आहे. तसेच ज्या तालुक्यामध्ये माहीती निरंक दर्शविलेली आहे तेथे भाडयानी घेतलेली दुकाने नसल्यामुळे माहीती निरंक आहे.												
आधार :- जिल्हाधिकारी कार्यालय (पुरवठा शाखा) अकोला												

तक्ता 3.3						
अं.अ.यो., दा.रे.खा. (अं.अ.यो. वगळून) व दा.रे.व. कुटुंबांसाठी अन्नधान्याचे नियतन व उचल						
						(लाख मे. टन)
जिल्हा :- अकोला						संदर्भ वर्ष - 2014-15
वर्ष	नियतन		उचल		उचलीची नियतनाशी टक्केवारी	
	तांदूळ	गहू	तांदूळ	गहू	तांदूळ	गहू
1	2	3	4	5	6	7
अंत्योदय अन्न योजना						
2006-07	0.037140	0.13777	0.02630	0.02540	0.14018	89.93
2007-08	0.082230	0.11112	0.06196	0.10487	75.35	94.38
2008-09	0.075000	0.12696	0.05684	0.10202	75.79	80.36
2009-10	0.074820	0.12723	0.06720	0.10659	89.82	83.78
2010-11	0.078900	0.11984	0.06505	0.10654	82.45	88.90
2011-12	0.084720	0.11292	0.06868	0.08325	81.07	73.72
2012-13	0.084840	0.11217	0.07333	0.09681	86.43	86.31
2013-14	0.082200	0.113460	0.07489	0.10342	91.11	91.15
2014-15	0.084480	0.11268	0.07745	0.10296	91.68	91.37
दारिद्र्य रेषेखालील (अंत्योदय अन्न योजना वगळून)						
2006-07	0.14175	0.23502	0.09616	0.21428	67.84	91.18
2007-08	0.13702	0.18200	0.11008	0.17445	80.34	95.85
2008-09	0.15396	0.20544	0.12444	0.16506	80.83	80.34
2009-10	0.15648	0.20706	0.12545	0.19316	80.17	93.29
2010-11	0.15675	0.20763	0.14181	0.19912	90.47	95.90
2011-12	0.15540	0.20616	0.12982	0.19279	83.54	93.51
2012-13	0.16838	0.24466	0.14373	0.22315	85.36	91.21
2013-14	0.18056	0.23074	0.14676	0.19638	81.28	85.11
2014-15	0.22892	0.33683	0.19729	0.30050	86.18	89.21
दारिद्र्य रेषेवरील						
2006-07	0.00500	0.08564	0.00499	0.08316	99.80	97.10
2007-08	0.00900	0.08319	0.00500	0.06187	55.56	74.37
2008-09	0.01500	0.09694	0.00741	0.05677	49.40	58.56
2009-10	0.03800	0.17660	0.03468	0.12784	91.26	72.39
2010-11	0.02200	0.13658	0.01756	0.12223	79.82	89.49
2011-12	0.02100	0.12900	0.01731	0.10000	82.43	77.52
2012-13	0.05095	0.19625	0.01378	0.09449	27.05	48.15
2013-14	0.09540	0.14184	0.03883	0.08681	40.70	61.20
2014-15	0.02340	0.02919	0.02282	0.02919	97.52	100.00
आधार :- जिल्हाधिकारी कार्यालय, (पुरवठा शाखा) अकोला						

जमीन व इतर महसूल

तक्ता 4.1(अ)									
गोळा केलेला महसूल									
(जमिन महसूल,वाढीव,संकिर्ण,जि.प.,ग्रा.प.,पं.स.,सेस,इ.जी.एस.,शिक्षण, अकृषीक, सिटी सर्वे, वस्तीवाढ व नझूल)									
जिल्हा : अकोला					संदर्भ- 2014-15				
(.हजार)									
अ. क्र.	तालुका	जमीन महसुलाची एकूण चालू मागणी	जमीन महसुलाची थकबाकी	एकूण मागणी	सूट	निलंबित वसुलीची रक्कम	वसुली पात्र रक्कम {5-(6+7)}	प्रत्यक्ष वसुली	खातेदारांची संख्या (शेतकरी)
1	2	3	4	5	6	7	8	9	10
1	तेल्हारा	4180	52820	57000	0	0	57000	62850	36225
2	अकोट	29590	86190	115780	0	0	115780	215020	48574
3	बाळापूर	54370	108730	163110	0	0	163110	1033720	39645
4	अकोला	33450	392690	426140	0	0	426140	976330	87123
5	मुर्तिजापूर	16080	52960	69040	0	0	69040	254590	61278
6	पातूर	12290	28930	41220	0	0	41220	49510	57543
7	बांशिटाकळी	14170	31500	45680	0	0	45680	84780	35810
एकूण		164130	753820	917970	0	0	917970	2676800	366198
टिप :- सन २०१४-१५ या वर्षामध्ये नमुद मागणी ही अंदाजित स्वरुपाची असून प्रत्यक्षात वसुली ही संदर्भ वर्षात मागणीच्या तुलनेत जास्त झाल्याने प्रत्यक्ष वसुली ही मागणीपेक्षा वाढिव दिसुन येते.									
आधार - जिल्हाधिकारी कार्यालय ,(जमाबंदी शाखा)अकोला									
तक्ता 4.1(ब)									
(खाणी, गौणखनिज, मत्स्य, कोटे फी व मुद्रांक, बी.बी.डी.आर., नोंदणीपत्र, महसूली, करमणूक, जाहिरात इत्यादी)									
जिल्हा : अकोला					संदर्भ - 2014-15				
(.हजार)									
अ. क्र.	तालुका	जमीन महसुलाची एकूण चालू मागणी	जमीन महसुलाची थकबाकी	एकूण मागणी	सूट	निलंबित वसुलीची रक्कम	वसुली पात्र रक्कम {5-(6+7)}	प्रत्यक्ष वसुली	
1	2	3	4	5	6	7	8	9	
1	तेल्हारा	22561	0	22561	0	0	22561	109110	
2	अकोट	32912	0	32912	0	0	32912	93580	
3	बाळापूर	66272	0	66272	0	0	66272	160490	
4	अकोला	139670	0	139670	0	0	139670	1042580	
5	मुर्तिजापूर	62854	0	62854	0	0	62854	352820	
6	पातूर	12744	0	12744	0	0	12744	82000	
7	बांशिटाकळी	18987	0	18987	0	0	18987	89690	
एकूण		356000	0	356000	0	0	356000	1930270	
टिप - स्तंभ 4,6 व 7 सदर बाबींची थकबाकी सूट व निलंबित वसुली नसल्यामुळे माहिती निरंक दर्शाविण्यात आली आहे.									
आधार - जिल्हाधिकारी कार्यालय ,(जमाबंदी शाखा)अकोला									

तक्ता 4.1(क)								
(तगाई, अधिक धान्य, मुद्र संधारण, वनजमिन कर्ज, अकृषीक कर्ज, आदर्श गृहनिर्माण, पश्चिम पाकिस्तानातून आलेले निर्वासित त्यांची मोडतोड, प्रकल्पग्रस्तांना, कुळांना दिलेले कर्ज, पूरग्रस्त, जमिन सुधारणा इत्यादी)								
जिल्हा : अकोला							संदर्भ - 2014-15	
(` हजार)								
अ. क्र.	तालुका	जमीन महसुलाची एकूण चालू मागणी	जमीन महसुलाची थकबाकी	एकूण मागणी	सूट	निलंबित वसुलीची रक्कम	वसुली पात्र {5-(6+7)} रक्कम	प्रत्यक्ष वसुली
1	2	3	4	5	6	7	8	9
1	तेल्हारा	0	0	0	0	0	0	0
2	अकोट	0	0	0	0	0	0	0
3	बाळापूर	0	0	0	0	0	0	0
4	अकोला	0	0	0	0	0	0	0
5	मुर्तिजापूर	0	0	0	0	0	0	0
6	पातूर	0	0	0	0	0	0	0
7	बांशिटाकळी	0	0	0	0	0	0	0
	एकूण	0	0	0	0	0	0	0
टिप :- सन 2014-15 मध्ये वरील प्रकरणे नसल्याने माहिती निरक आहे.								
आधार - जिल्हाधिकारी कार्यालय ,(जमाबंदी शाखा)अकोला								

**स्थानिक स्वराज्य संस्थांचे
उत्पन्न खर्च**

तक्ता 4.2
स्थानिक स्वराज्य संस्थांचे उत्पन्न व खर्च

जिल्हा - अकोला		संदर्भ वर्ष - 2014-15			
(. लाखात)					
अ.क्र.	बाब	ग्रामपंचायत	जिल्हा परिषद	महानगर पालिका	नगर परिषदा
1	2	3	4	5	6
स्थानिक स्वराज्य संस्थांची संख्या		542	1	1	5
अ)	जमा				
1	सुरुवातीची शिल्लक	966.52	19039.96	7322	7063.14
2	चालु वर्षातील जमा				
	2.1 शासकीय अनुदाने व वर्गणी	744.59	57833.62	4465	5812.90
	2.2 सर्व प्रकारचे कर	1307.57	0.00	7891	310.2
	2.3 इतर जमा	1250.09	51549.49	9439	1410.8
	2.4 एकुण (बाब 2.1 ते 2.3)	3302.25	109383.11	21795	7533.9
	एकुण प्राप्त (सुरुवातीची शिल्लक मिळून)	4268.77	128423.07	29117	14597.04
ब)	खर्च				
3	चालु वर्षातील खर्च				
	3.1 सामान्य प्रशासन	556.80	5564.49	3043	1017.27
	3.2 शिक्षण	0.99	26948.05	2680	1060.00
	3.3 सार्वजनिक आरोग्य	295.35	3157.12	2230	388.3
	3.4 इतर	2523.55	68593.01	13593	6670.14
	एकुण (3.1 ते 3.4)	3376.69	104262.67	21546	9135.71
4	अखेरची शिल्लक	892.08	24160.4	7571	5461.33
आधार :- 1) उपमुख्य कार्यकारी अधिकारी (पंचायत), जिल्हा परिषद, अकोला					
2) मुख्य लेखा व वित्त अधिकारी, वित्त विभाग, जिल्हा परिषद, अकोला					
3) आयुक्त, महानगरपालिका, अकोला 4) मुख्याधिकारी, नगरपरिषदा सर्व (अकोला)					

तक्ता क्र 4.3									
नागरी स्थानिक स्वराज्य संस्थांचे 2013-14 मधील उत्पन्न व खर्च									
जिल्हा :- अकोला							संदर्भ वर्ष -2014-15		
(.लाखात)									
अ. क्र.	बाब	महानगर पालिका	नगरपरिषदा				नगर पंचायती	कटक मंडळे	सर्व नागरी संस्था
			वर्ग अ	वर्ग ब	वर्ग क	सर्व			
1		2	3	4	5	6	7	8	9
उत्पन्न									
1	आरंभीची शिल्लक	7322	-	1239.63	5823.51	7063.14	0	0	17385.14
2	जमा								
	2.1. पट्टी, कर इत्यादी	7891	-	93.60	216.6	310.2	0	0	8201.2
	2.2. शासकीय अनुदाने	4465	-	1267.26	4545.64	5812.90	0	0	10277.9
	2.3. वाणिज्यिक उपक्रमांपासून	0	0	0.00	58.96	58.96	0	0	58.96
	2.4. ठेवी आणि कर्जे इ.	1683	-	0.00	181.46	181.46	0	0	1864.46
	2.5. इतर उत्पन्न	7756	-	90.07	1080.31	1170.38	0	0	8926.30
	एकूण जमा (2)	21795	-	1450.93	6082.97	7533.9	0	0	29328.9
	एकूण उत्पन्न (1 + 2)	29117	-	2690.56	11906.48	14597.04	0	0	46714.04
खर्च									
1	प्रशासन								
	(अ) आस्थापना	5719	0	59.84	913.03	972.87	0.00	0.00	6691.87
	(ब) इतर	145	0	31.09	13.31	44.4	0.00	0.00	189.4
2	कर वसुली	0	0	19.04	71.73	90.77	0.00	0.00	90.77
3	सार्वजनिक दिवाबत्ती	316	0	32.76	6.39	39.15	0.00	0.00	355.15
4	पाणीपुरवठा	582	0	8.64	186.94	195.58	0.00	0.00	777.58
5	सार्वजनिक सुरक्षा	41	0	0.00	0.12	0.12	0.00	0.00	41.12
6	सार्वजनिक आरोग्य	76	0	266.71	121.59	388.3	0.00	0.00	464.3
7	जलनिःसारण व मलनिःसारण	14	0	2.52	221.6	224.12	0.00	0.00	238.12
8	बांधकामे	209	0	49.02	1920.05	1969.07	0.00	0.00	2178.07
9	परिवहन	0.00	0	0.00	0.00	0.00	0.00	0.00	0.00
10	शिक्षण	1197	0	595.79	464.21	1060	0.00	0.00	2257
11	दुर्बल घटकांवरील खर्च	0	0	4.10	209.91	214.01	0.00	0.00	214.01
12	विशेष खर्च व दिलेली कर्जे	1665	0	0.00	1776.48	1776.48	0.00	0.00	3441.48
13	इतर खर्च	11582	0	454.16	1706.68	2160.84	0.00	0.00	13742.84
	एकूण खर्च (1 ते 13)	21546	0	1523.67	7612.04	9135.71	0.00	0.00	30681.71
आधार - 1. महानगरपालिका, अकोला. 2. मुख्याधिकारी, नगरपरिषदा (सर्व), अकोला.									

तक्ता 4.4				
ग्रामपंचायतीचे उत्पन्न व खर्च				
जिल्हा :- अकोला			संदर्भ वर्ष - 2014-15	
(.लाखात)				
बाब	2013-14		2014-15	
	प्रत्यक्ष	टक्केवारी	प्रत्यक्ष	टक्केवारी
1	2	3	4	5
उत्पन्न				
(अ) आरंभीची शिल्लक	966.52	22.64	966.52	22.64
(ब) जमा				
1. कर				
i) जमीन व इतर मालमत्ता कर	1277.77	29.93	1307.57	30.63
ii) इतर कर व शुल्क	0	0	0	0
2. शासकीय अनुदाने	539.62	12.64	744.59	17.44
3. अंशदान, देणग्या व इतर अनुदाने	0	0	0	0
4. इतर जमा	1484.68	34.78	1250.09	29.28
एकूण जमा (ब)	3302.07	77.35	3302.25	77.36
एकूण उत्पन्न (अ + ब)	4268.59	100	4268.77	100
खर्च				
1. प्रशासन	450.57	13.67	556.80	16.48
2. आरोग्य व स्वच्छता	955.90	29.00	295.35	8.74
3. सावर्जनिक बांधकामे	759.49	23.05	1502.45	44.49
4. सावर्जनिक दिवाबत्ती	140.51	4.26	155.93	4.61
5. शिक्षण	279.32	8.48	0.99	0.02
6. लोककल्याण	0	0	233.22	6.91
7. इतर खर्च	716.28	21.53	631.95	18.71
एकूण खर्च (1 ते 7)	3302.07	100	3376.69	100
आधार : उपमुख्य कार्यकारी अधिकारी (पंचायत) जिल्हा परिषद अकोला				

तक्ता 4.5		
जिल्हा परिषदचे उत्पन्न		
जिल्हा :- अकोला	संदर्भ वर्ष 2014-15	
	(. लाखात)	
बाब	2013-14	2014-15
	(सु. अ.)	(सु. अ.)
1	2	3
अ) आरंभीची शिल्लक	13073.92	19039.92
ब) महसुली जमा		
1. स्वनिमित्त साधनांपासून	3920.53	3948.69
2. शासकीय अनुदाने	0	0
2.1. सार्वजनिक अनुदाने	0	0
i) सहेतुक	28212.05	27867.28
ii) आस्थापना	5062.06	9175.73
iii) योजनांतर्गत	11451.46	13058.25
iv) इतर	11.36	45.5
2.2 अभिकरण योजनांसाठी	2680.86	3738.17
3. इतर साधनांपासून उत्पन्न	131.13	0
क) भांडवली जमा	49579.17	51549.49
ड) एकूण जमा (ब+क)	101048.62	109383.11
एकूण उत्पन्न (अ+ड)	114122.54	128423.07
जिल्हा परिषदचे खर्च		
अ) महसुली खर्च		
1. सामान्य प्रशासन	2230.21	5564.49
2. शिक्षण	25881.29	26948.05
3. सार्वजनिक बांधकामे	2155.08	3428.23
4. पाटबंधारे	416.00	935.49
5. कृषि	659.81	818.69
6. पशुसंवर्धन	751.25	788.33
7. वने	0	0
8. सार्वजनिक आरोग्य	2616.49	3157.12
9. समाजकल्याण	1964.01	2332.2
10. इतर खर्च	8915.24	7980.52
एकूण (अ)	45589.38	51953.12
ब) भांडवली खर्च	49493.20	52309.55
एकूण खर्च (अ+ ब)	95082.58	104262.67
आधार : मुख्य लेखा व वित्त अधिकारी, जिल्हा परिषद, अकोला.		

बँक व विमा

तक्ता 4.6							
तालुकानिहाय बँक कार्यालये, वर्गीकृत बँकांची संख्या, ठेवी व कर्जे							
जिल्हा: -अकोला						संदर्भ वर्ष-2014-15	
अ. क्र.	तालुका	बँकांची कार्यालये असलेली गावे व शहरे	वर्गीकृत बँका (संख्या)	वर्गीकृत बँकांची शाखा कार्यालये	वर्गीकृत बँकांच्या ठेवी (लाख `.)	वर्गीकृत बँकांनी दिलेली कर्जे (लाख `.)	
						कृषक	अकृषक
1	2	3	4	5	6	7	8
1	तेल्हारा	21	8	21	उ.ना.	उ.ना.	उ.ना.
2	अकोट	29	13	28	उ.ना.	उ.ना.	उ.ना.
3	बाळापूर	20	7	20	उ.ना.	उ.ना.	उ.ना.
4	अकोला	95	34	95	उ.ना.	उ.ना.	उ.ना.
5	मुर्तिजापूर	20	6	20	उ.ना.	उ.ना.	उ.ना.
6	पातूर	12	5	12	उ.ना.	उ.ना.	उ.ना.
7	बांशिटाकळी	12	5	12	उ.ना.	उ.ना.	उ.ना.
एकूण		209	78	209	467421	110564	165845
टिप - जिल्हा अग्रणी बँकेकडे स्तंभ क. 6,7 व 8 मधील तालुकानिहाय उपलब्ध नसल्यामुळे माहिती एकजीत दिलेली आहे.							
आधार :- जिल्हा अग्रणी बँक व सेन्ट्रल बँक ऑफ इंडिया ,अकोला.							
तक्ता 4.7							
आयुर्विमा विषयक आकडेवारी							
जिल्हा :- अकोला						संदर्भ वर्ष - 2014-15	
अ. क्र.	बाब	परिमाण	तपशील				
			भारतीय जीवन विमा निगम	खाजगी आयुर्विमा कंपनी			
1	2	3	4	5			
1	जिल्हयातील शाखा	संख्या	4	4			
2	चालू विमा पॉलिसीज	संख्या	413682	7549			
3	माचं अखेर व्यपगत विमा पॉलिसीज	संख्या	49530	3952			
4	नवीन व्यवसाय						
	4.1 उतरविलेली विमापत्रे	संख्या	25391	1015			
	4.2 विमा रक्कम	(` . लाख)	65400.25	307453.99			
	4.3 विम्याचा प्रथम हप्ता रक्कम	(` .लाख)	2722.83	213.14			
5	जिल्हयातील विमा प्रतिनिधीची संख्या						
	5.1 एकूण विमा प्रतिनिधी	संख्या	1399	211			
	5.2 एकूण पैकी ग्रामीण विमा प्रतिनिधी	संख्या	607	34			
	5.3 एकूण पैकी महिला विमा प्रतिनिधी	संख्या	313	93			
	5.4 एकूण महिला प्रतिनिधीपैकी ग्रामीण महिला प्रतिनिधी	संख्या	144	5			
आधार :- 1.व्यवस्थापक, भारतीय जीवन विमा निगम, अमरावती. 2. श्रीराम जीवनवि निगम मुंबई. 3. स्टार युनियन जीवनविमा. 4. टाटा ए आय ए जीवन विमा निगम. 5.खाजगी आयुर्विमा कंपनी.							

बचत गट

तक्ता 4.8

जिल्ह्यातील बचत गटांबाबतची माहिती

जिल्हा :- अकोला

संदर्भ वर्ष -2014-15

अ. क्र.	तालुका	स्थापन झालेले बचत गट			मुख्य व्यवसायासाठी बँक जोडणी झालेले बचत गट			खेळते भांडवलासाठी बँक जोडणी झालेले बचत गट			व्यवसाय सुरू केलेल्या बचत गट	
		दा.रे. खालील	दा.रे. वरील	एकूण	दा.रे. खालील	दा.रे. वरील	एकूण	दा.रे. खालील	दा.रे. वरील	एकूण	संख्या	आर्थिक वर्षात केलेली उलाढाल (. लाख)
1	2	3	4	5	6	7	8	9	10	11	12	13
1	तेल्हारा	155	701	856	34	0	34	21	112	133	5	0.5
2	अकोट	168	852	1020	34	0	34	13	122	135	23	7.6
3	बाळापूर	184	1118	1302	29	3	32	90	114	204	22	7.3
4	अकोला	137	1397	1534	50	3	53	49	186	235	20	5.4
5	मुर्तिजापूर	138	682	820	38	0	38	35	3	38	13	2.3
6	पातूर	131	613	744	33	0	33	56	66	122	5	0.6
7	बांशि-टाकळी	178	719	892	46	0	46	37	65	102	11	2.8
एकूण		1091	6082	7173	264	6	270	301	668	969	99	26.5
टिप - जिल्हा अग्रणी बँकेची माहिती प्राप्त न झाल्याने मागील वर्षीच्या तुलनेत चालू वर्षीच्या माहितीमध्ये तफावत दिसून येते. तसेच जिल्हा ग्रामीण विकास यंत्रणाकडे रकाना क्र. 15 ची आकडेवारी उपलब्ध नाही.												
आधार -1. प्रकल्प संचालक, जिल्हा ग्रामीण विकास यंत्रणा, जि.प. अकोला												
2. व्यवस्थापक सेन्ट्रल बँक ऑफ इंडिया (जिल्हा अग्रणी बँक), अकोला												
3. व्यवस्थापक जिल्हा मध्यवर्ती सहकारी बँक, अकोला												

तक्ता 4.9											
जिल्ह्यातील बचत गट											
जिल्हा :- अकोला						संदर्भ वर्ष :- 2014-15					
निर्मित बचत गट (संख्या)											
जिल्हा ग्रामिण विकास यंत्रणा (दारिद्र्य रेषेखालील कुटूंबे)											
अ. क.	तालुका	मागील वर्ष अखेर	अहवाल वर्षात	एकूण (3+4)	एकूणपैकी महिला बचतगट	एकूणपैकी कार्यरत असलेले बचत गट	प्रथम प्रतवारी झालेले एकूण बचत गट	द्वितीय प्रतवारी झालेले एकूण बचत गट	व्यवसाय करीत असलेले बचतगट		
									प्राथमिक क्षेत्र	द्वितीय क्षेत्र	तृतीय क्षेत्र
1	2	3	4	5	6	7	8	9	10	11	12
1	तेल्हारा	1319	40	1359	703	358	655	372	उ.ना.	उ.ना.	उ.ना.
2	अकोट	938	16	954	874	331	759	480	उ.ना.	उ.ना.	उ.ना.
3	बाळापूर	1100	41	1141	903	398	690	419	उ.ना.	उ.ना.	उ.ना.
4	अकोला	791	44	835	698	631	1033	670	उ.ना.	उ.ना.	उ.ना.
5	मुर्तिजापूर	980	30	1010	710	380	619	429	उ.ना.	उ.ना.	उ.ना.
6	पातूर	826	40	866	730	350	540	349	उ.ना.	उ.ना.	उ.ना.
7	बाशिटाकळी	1293	20	1313	794	400	685	446	उ.ना.	उ.ना.	उ.ना.
	एकूण	7247	231	7478	5412	2848	4981	3165	उ.ना.	उ.ना.	उ.ना.
टिप - जिल्हा ग्रामिण विकास यंत्रणेकडून स्तंभ क्र. 10, 11 व 12 मध्ये तालुकानिहाय माहिती उपलब्ध नाही											
निर्मित बचत गट (संख्या)											
महिला आर्थिक विकास महामंडळ											
अ. क.	तालुका	मागील वर्ष अखेर	अहवाल वर्षात	एकूण (13 + 14)	एकूणपैकी महिला बचतगट	एकूणपैकी कार्यरत असलेले बचत गट	प्रथम प्रतवारी झालेले एकूण बचत गट	द्वितीय प्रतवारी झालेले एकूण बचत गट	व्यवसाय करीत असलेले बचतगट		
									प्राथमिक स्वरुपाचे	द्वितीय स्वरुपाचे	तृतीय स्वरुपाचे
1	2	13	14	15	16	17	18	19	20	21	22
1	तेल्हारा	188	0	188	188	180	173	87	278	539	0
2	अकोट	233	0	233	233	202	186	78	110	588	0
3	बाळापूर	177	0	177	177	177	134	52	63	264	0
4	अकोला	233	0	233	233	212	212	106	706	333	0
5	मुर्तिजापूर	193	0	193	193	183	154	77	60	255	0
6	पातूर	219	0	219	219	214	182	86	63	484	0
7	बाशिटाकळी	212	15	227	227	227	212	114	86	340	0
	एकूण	1455	15	1470	1470	1395	1253	600	1366	2803	0
आधार -1 प्रकल्प संचालक जिल्हा ग्रामिण विकास यंत्रणा अकोला 2 महिला आर्थिक विकास महामंडळ अकोला											

कृषी

तक्ता 5.1								
जमिनीचा वापर								
जिल्हा :- अकोला				संदर्भ वर्ष :- 2002-03 स्थायी , 2007-08 अस्थायी				
क्षेत्र - हेक्टर मध्ये								
अ. क्र.	तालुका	वर्ष	एकूण भौगोलिक क्षेत्र	जंगल व्याप्त क्षेत्र	शेतीला उपलब्ध नसलेले क्षेत्र			पडीत जमिनीव्यतिरिक्त लागवड न झालेली एकूण जमीन
					बिगर शेती वापराखालील जमीन	पडीत/लागवडी लायक नसलेली जमीन	एकूण (6+7)	
1	2	3	4	5	6	7	8	9
1	तेल्हारा	2002-03	58331	779	878	591	1469	310
		2007-08	58331	779	861	591	1452	170
2	अकोट	2002-03	79539	2260	1560	930	2490	1124
		2007-08	79583	679	988	809	1797	290
3	बाळापूर	2002-03	66888	108	1788	1227	3015	585
		2007-08	66846	308	300	1471	1771	94
4	अकोला	2002-03	110119	2806	3612	1317	4929	2045
		2007-08	109939	3455	2774	7108	9882	480
5	मूर्तिजापूर	2002-03	79613	923	2608	1388	3996	2201
		2007-08	77937	856	320	2484	2804	1841
6	पातूर	2002-03	70116	12237	1950	1301	3251	1678
		2007-08	69670	18895	347	2866	3213	279
7	बांशिट्याकळी	2002-03	78248	6521	1612	1379	2991	604
		2007-08	78175	11353	219	2972	3191	2820
एकूण		2002-03	542854	25634	14008	8133	22141	8547
		2007-08	540481	36414	5809	18301	24110	5974

तक्ता 5.1

जमिनीचा वापर

जिल्हा :- अकोला

संदर्भ वर्ष :- 2002-03 स्थायी , 2007-08 अस्थायी

क्षेत्र - हेक्टर मध्ये

अ. क्र.	तालुका	वर्ष	पडीत जमीन			निव्वळ क्षेत्र	एकापेक्षा अधिक (दुसोटा क्षेत्र)	लागवडी खालील एकूण क्षेत्र (13+14)	लागवडी लायक क्षेत्र (9+12+13)
			चालू पड	इतर पड	एकूण पड (10+11)				
1	2	3	10	11	12	13	14	15	16
1	तेल्हारा	2002-03	3791	710	4501	51100	14029	65129	55911
		2007-08	250	140	390	55238	5550	60788	55798
2	अकोट	2002-03	2445	429	2874	69496	20215	89711	79494
		2007-08	1030	780	1810	73177	10140	83317	75277
3	बाळापूर	2002-03	469	607	1076	60324	10624	70948	61985
		2007-08	2225	265	2490	59692	2061	61753	62276
4	अकोला	2002-03	6064	991	7055	90823	8963	99786	99923
		2007-08	1308	660	1968	86526	1995	88521	88974
5	मूर्तिजापूर	2002-03	6920	2292	9212	59440	11025	70465	70853
		2007-08	453	672	1125	65664	9724	75388	68630
6	पातूर	202-03	575	295	870	48068	6238	54306	50616
		2007-08	1224	1090	2314	51972	6493	58465	54565
7	बांशिटाकळी	2002-03	545	689	1234	63091	9410	72501	64929
		2007-08	1441	1650	3091	55057	2659	57716	60968
एकूण		2002-03	20809	6013	26822	442342	80504	522846	477711
		2007-08	7931	5267	13188	447326	38622	485948	466488

टिप:- सदर माहिती ही सन - 2002-03 व 2007-08 ची आहे. आणि तक्ता क्र. 5.17 मध्ये सन- 2012-13 ची माहिती दिली आहे. त्यामुळे सदर तक्त्यामधील रकाना क्र. 15 व तक्ता क्र. 5.17 मधील रकाना क्र. 8 हा एकमेकांशी जुळत नाही.

आधार :- 1) कृषि आयुक्तालय , पुणे. 2) अधिक्षक , भूमिअभिलेख, अकोला.

तक्ता 5.2 (पुढे चालु)										
निरनिराळ्या पिकांखालील क्षेत्र										
जिल्हा :- अकोला			संदर्भ वर्ष :- 2002-03 स्थायी , 2007-08 अस्थायी							
क्षेत्र - हेक्टर मध्ये										
अ. क्र.	तालुका	वर्ष	तांदूळ		गहू		खरीप ज्वारी		रब्बी ज्वारी	
			पिकांखालील क्षेत्र	ओलिताचे क्षेत्र	पिकांखालील क्षेत्र	ओलिताचे क्षेत्र	पिकांखालील क्षेत्र	ओलिताचे क्षेत्र	पिकांखालील क्षेत्र	ओलिताचे क्षेत्र
1	2	3	4	5	6	7	8	9	10	11
1	तेल्हारा	2002-03	0	0	2139	1325	13402	0	39	0
		2007-08	0	0	1775	1775	8710	0	0	0
2	अकोट	2002-03	0	0	2554	1175	15590	0	15	0
		2007-08	0	0	1080	2239	11500	0	0	0
3	बाळापूर	2002-03	0	0	1650	600	14733	0	2	0
		2007-08	0	0	540	540	14978	0	0	0
4	अकोला	2002-03	0	0	750	1893	10522	0	35	0
		2007-08	0	0	2722	731	18760	0	0	0
5	मूर्तिजापूर	2002-03	0	0	723	200	8744	0	12	0
		2007-08	0	0	2404	1692	21686	2305	0	0
6	पातूर	2002-03	0	0	1015	1089	10710	0	1	0
		2007-08	0	0	3370	3402	9491	0	0	0
7	बार्शि - टाकळी	2002-03	0	0	1486	2044	9413	0	11	0
		2007-08	0	0	1718	1718	9454	0	0	0
एकूण		2002-03	0	0	10317	8326	83114	0	115	0
		2007-08	0	0	13609	12097	94579	2305	0	0

तक्ता 5.2 (पुढे चालु)										
निरनिराळ्या पिकांखालील क्षेत्र										
जिल्हा :- अकोला			संदर्भ वर्ष :- 2002-03 स्थायी , 2007-08 अस्थायी							
क्षेत्र - हेक्टर मध्ये										
अ. क्र.	तालुका	वर्ष	एकूण ज्वारी		बाजरी		मका		वरी	
			पिकांखालील क्षेत्र	ओलिताचे क्षेत्र	पिकांखालील क्षेत्र	ओलिताचे क्षेत्र	पिकांखालील क्षेत्र	ओलिताचे क्षेत्र	पिकांखालील क्षेत्र	ओलिताचे क्षेत्र
1	2	3	12	13	14	15	16	17	18	19
1	तेल्हारा	2002-03	13441	0	374	0	27	0	0	0
		2007-08	8710	0	150	0	150	60	0	0
2	अकोट	2002-03	15605	0	150	0	115	0	0	0
		2007-08	11500	0	120	0	49	28	0	0
3	बाळापूर	2002-03	14735	0	244	0	121	0	0	0
		2007-08	14978	0	35	0	1255	0	0	0
4	अकोला	2002-03	10557	0	370	0	62	0	0	0
		2007-08	18760	0	410	0	56	0	0	0
5	मूर्तिजापूर	2002-03	8756	0	638	0	40	0	0	0
		2007-08	21686	2305	10	10	95	10	0	0
6	पातूर	2002-03	10711	0	365	0	108	0	0	0
		2007-08	9491	0	471	0	736	10	0	0
7	बार्शि - टाकळी	2002-03	9424	0	283	0	33	0	0	0
		2007-08	9454	0	0	0	7	0	0	0
एकूण		2002-03	83229	0	2424	0	506	0	0	0
		2007-08	94579	2305	1196	10	2348	108	0	0

तक्ता 5.2 (पुढे चालु)										
निरनिराळ्या पिकांखालील क्षेत्र										
जिल्हा :- अकोला			संदर्भ वर्ष :- 2002-03 स्थायी , 2007-08 अस्थायी							
अ. क्र.	तालुका	वर्ष	नाचणी		राळा		सावा		भादली	
			पिकांखालील क्षेत्र	ओलिताचे क्षेत्र	पिकांखालील क्षेत्र	ओलिताचे क्षेत्र	पिकांखालील क्षेत्र	ओलिताचे क्षेत्र	पिकांखालील क्षेत्र	ओलिताचे क्षेत्र
			20	21	22	23	24	25	26	27
1	तेल्हारा	2002-03	0	0	0	0	0	0	0	0
		2007-08	0	0	0	0	0	0	0	0
2	अकोट	2002-03	0	0	0	0	0	0	0	0
		2007-08	0	0	0	0	0	0	0	0
3	बाळापूर	2002-03	0	0	0	0	0	0	0	0
		2007-08	0	0	0	0	0	0	0	0
4	अकोला	2002-03	0	0	0	0	0	0	0	0
		2007-08	0	0	0	0	0	0	0	0
5	मूर्तिजापूर	2002-03	0	0	0	0	0	0	0	0
		2007-08	0	0	0	0	0	0	0	0
6	पातूर	2002-03	0	0	0	0	0	0	0	0
		2007-08	0	0	0	0	0	0	0	0
7	बांशि - टाकळी	2002-03	0	0	0	0	0	0	0	0
		2007-08	0	0	0	0	0	0	0	0
एकूण		2002-03	0	0	0	0	0	0	0	0
		2007-08	0	0	0	0	0	0	0	0

तक्ता 5.2 (पुढे चालु)										
निरनिराळ्या पिकांखालील क्षेत्र										
जिल्हा :- अकोला			संदर्भ वर्ष :- 2002-03 स्थायी , 2007-08 अस्थायी							
अ. क्र.	तालुका	वर्ष	इतर तृणधान्ये		एकूण तृणधान्ये		हरभरा		तूर	
			पिकांखालील क्षेत्र	ओलिताचे क्षेत्र	पिकांखालील क्षेत्र	ओलिताचे क्षेत्र	पिकांखालील क्षेत्र	ओलिताचे क्षेत्र	पिकांखालील क्षेत्र	ओलिताचे क्षेत्र
1	2	3	28	29	30	31	32	33	34	35
1	तेल्हारा	2002-03	9	0	15990	1325	2591	7200	5704	0
		2007-08	0	0	10785	1835	1470	570	2450	0
2	अकोट	2002-03	18	0	18442	1175	5236	510	9308	0
		2007-08	21	0	12780	2267	3480	20	3110	0
3	बाळापूर	2002-03	15	0	16765	600	5205	509	7271	0
		2007-08	0	0	16808	540	2415	0	3180	0
4	अकोला	2002-03	7	0	11746	1893	4184	34	7134	0
		2007-08	0	0	21948	731	353	353	5700	0
5	मूर्तिजापूर	2002-03	2	0	10159	200	2934	50	7051	0
		2007-08	0	0	6993	4017	7770	0	4906	0
6	पातूर	2002-03	12	0	12211	1089	1860	5	5725	0
		2007-08	0	950	14068	4362	2217	2226	4499	0
7	बार्शि - टाकळी	2002-03	6	0	11232	2044	2255	12	4308	0
		2007-08	0	0	11179	1718	477	0	2095	0
एकूण		2002-03	69	0	96545	8326	24265	8320	46501	0
		2007-08	21	950	94561	15470	18182	3169	25940	0

तक्ता 5.2 (पुढे चालू)										
निरनिराळ्या पिकांखालील क्षेत्र										
जिल्हा :- अकोला			संदर्भ वर्ष :- 2002-03 स्थायी , 2007-08 अस्थायी							
क्षेत्र - हेक्टर मध्ये										
अ. क्र.	तालुका	वर्ष	मुग		उडीद		कुळीथ		मठ	
			पिकांखालील क्षेत्र	ओलिताचे क्षेत्र	पिकांखालील क्षेत्र	ओलिताचे क्षेत्र	पिकांखालील क्षेत्र	ओलिताचे क्षेत्र	पिकांखालील क्षेत्र	ओलिताचे क्षेत्र
1	2	3	36	37	38	39	40	41	42	43
1	तेल्हारा	2002-03	8648	0	2584	0	0	0	1	0
		2007-08	5090	0	4110	0	0	0	20	0
2	अकोट	2002-03	10229	0	1870	0	0	0	2	0
		2007-08	6120	0	1090	0	0	0	28	0
3	बाळापूर	2002-03	7534	0	3316	0	0	0	6	0
		2007-08	2645	0	591	0	0	0	0	0
4	अकोला	2002-03	8157	0	736	0	0	0	63	0
		2007-08	12999	0	3347	0	0	0	61	0
5	मूर्तिजापूर	2002-03	13470	0	1482	0	0	0	4	0
		2007-08	9305	0	204	0	0	0	6	0
6	पातूर	2002-03	7075	0	2830	0	0	0	15	0
		2007-08	4182	0	3030	0	0	0	0	0
7	बांशि - टाकळी	2002-03	9187	0	2364	0	0	0	22	0
		2007-08	2587	0	1753	0	0	0	0	0
एकूण		2002-03	64300	0	15182	0	0	0	113	0
		2007-08	42928	0	14125	0	0	0	115	0

तक्ता 5.2 (पुढे चालु)										
निरनिराळ्या पिकांखालील क्षेत्र										
जिल्हा :- अकोला			संदर्भ वर्ष :- 2002-03 स्थायी , 2007-08 अस्थायी							
अ. क्र.	तालुका	वर्ष	वाल		वाटाणा		इतर कडधान्ये		एकूण कडधान्ये	
			पिकांखालील क्षेत्र	ओलिताचे क्षेत्र	पिकांखालील क्षेत्र	ओलिताचे क्षेत्र	पिकांखालील क्षेत्र	ओलिताचे क्षेत्र	पिकांखालील क्षेत्र	ओलिताचे क्षेत्र
1	2	3	44	45	46	47	48	49	50	51
1	तेल्हारा	2002-03	2	0	0	0	115	0	19645	7200
		2007-08	0	0	0	0	850	80	13990	650
2	अकोट	2002-03	0	0	0	0	79	0	26724	510
		2007-08	0	6	15	0	25	24	13868	53
3	बाळापूर	2002-03	4	0	7	0	158	0	23501	509
		2007-08	0	0	0	0	150	0	8981	0
4	अकोला	2002-03	1	0	0	0	48	0	20323	34
		2007-08	0	0	0	0	0	0	22460	353
5	मूर्तिजापूर	2002-03	1	0	0	0	82	0	25024	50
		2007-08	0	0	3	0	0	0	22072	0
6	पातूर	2002-03	0	0	0	0	65	0	17570	5
		2007-08	0	0	0	0	0	0	13928	2226
7	बार्शि - टाकळी	2002-03	2	0	0	0	42	0	18180	12
		2007-08	0	0	0	0	13	0	6925	0
एकूण		2002-03	10	0	7	0	589	0	150967	8320
		2007-08	0	6	18	0	1038	107	102214	3282

तक्ता 5.2 (पुढे चालु)										
निरनिराळ्या पिकांखालील क्षेत्र										
जिल्हा :- अकोला			संदर्भ वर्ष :- 2002-03 स्थायी , 2007-08 अस्थायी							
क्षेत्र - हेक्टर मध्ये										
अ. क्र.	तालुका	वर्ष	एकूण अन्नधान्ये		ऊस		मिरची		लसूण	
			पिकांखालील क्षेत्र	ओलिताचे क्षेत्र	पिकांखालील क्षेत्र	ओलिताचे क्षेत्र	पिकांखालील क्षेत्र	ओलिताचे क्षेत्र	पिकांखालील क्षेत्र	ओलिताचे क्षेत्र
1	2	3	52	53	54	55	56	57	58	59
1	तेल्हारा	2002-03	35635	8525	142	221	85	0	8	0
		2007-08	24775	2485	80	80	75	75	0	0
2	अकोट	2002-03	45166	1685	27	147	92	0	4	0
		2007-08	26648	2320	118	190	27	15	7	2
3	बाळापूर	2002-03	40266	1109	240	0	212	0	12	0
		2007-08	25789	540	9	9	25	25	0	0
4	अकोला	2002-03	32069	1927	25	34	240	0	35	0
		2007-08	44408	1084	26	26	0	0	0	0
5	मूर्तिजापूर	2002-03	35183	250	32	47	64	0	1	0
		2007-08	28168	4017	15	0	0	0	0	0
6	पातूर	2002-03	29781	1094	374	167	70	0	15	0
		2007-08	27996	6588	59	59	4	0	0	0
7	बार्शि - टाकळी	2002-03	29412	2056	256	261	114	0	3	0
		2007-08	18104	1718	30	30	35	35	0	0
एकूण		2002-03	247512	16646	1096	877	877	0	78	0
		2007-08	195888	18752	337	394	166	150	7	2

तक्ता 5.2 (पुढे चालु)										
निरनिराळ्या पिकांखालील क्षेत्र										
जिल्हा :- अकोला			संदर्भ वर्ष :- 2002-03 स्थायी , 2007-08 अस्थायी							
क्षेत्र - हेक्टर मध्ये										
अ. क्र.	तालुका	वर्ष	इतर मसाल्याचे पदार्थ		एकूण मसाल्याचे पदार्थ		आंबा		द्राक्षे	
			पिकांखालील क्षेत्र	ओलिताचे क्षेत्र	पिकांखालील क्षेत्र	ओलिताचे क्षेत्र	पिकांखालील क्षेत्र	ओलिताचे क्षेत्र	पिकांखालील क्षेत्र	ओलिताचे क्षेत्र
1	2	3	60	61	62	63	64	65	66	67
1	तेल्हारा	2002-03	5	149	98	149	215	0	11	0
		2007-08	60	60	135	135	40	40	0	0
2	अकोट	2002-03	2	329	98	329	319	0	13	0
		2007-08	53	24	87	41	6	5	0	0
3	बाळापूर	2002-03	16	285	240	285	469	0	5	0
		2007-08	15	70	40	95	0	0	0	0
4	अकोला	2002-03	18	110	293	110	374	0	4	0
		2007-08	0	0	0	0	0	0	0	0
5	मूर्तिजापूर	2002-03	3	99	68	99	232	0	9	0
		2007-08	0	18	0	18	3	0	0	0
6	पातूर	2002-03	48	105	133	105	258	0	14	0
		2007-08	0	0	4	0	0	0	0	0
7	बारिश - टाकळी	2002-03	17	125	134	125	126	0	2	0
		2007-08	0	0	35	35	0	0	0	0
एकूण		2002-03	109	1202	1064	1202	1993	0	58	0
		2007-08	128	172	301	324	49	45	0	0

तक्ता 5.2 (पुढे चालु)										
निरनिराळ्या पिकांखालील क्षेत्र										
जिल्हा :- अकोला			संदर्भ वर्ष :- 2002-03 स्थायी , 2007-08 अस्थायी							
क्षेत्र - हेक्टर मध्ये										
अ. क्र.	तालुका	वर्ष	लिंबू वर्गीय फळे (संत्रा, मोसंबी इ.)		केळी		इतर फळे		एकूण फळे	
			पिकांखालील क्षेत्र	ओलिताचे क्षेत्र	पिकांखालील क्षेत्र	ओलिताचे क्षेत्र	पिकांखालील क्षेत्र	ओलिताचे क्षेत्र	पिकांखालील क्षेत्र	ओलिताचे क्षेत्र
1	2	3	68	69	70	71	72	73	74	75
1	तेल्हारा	2002-03	1055	0	39	0	195	535	1515	535
		2007-08	92	92	240	240	16	16	388	388
2	अकोट	2002-03	1466	0	44	0	383	855	2225	855
		2007-08	885	485	104	114	67	2	1062	606
3	बाळापूर	2002-03	1066	0	62	0	115	1550	1717	1550
		2007-08	216	216	9	9	30	30	255	255
4	अकोला	2002-03	544	0	42	0	209	573	1173	573
		2007-08	0	0	0	0	219	190	219	190
5	मूर्तिजापूर	2002-03	632	0	17	0	75	531	965	531
		2007-08	171	0	7	0	25	144	206	144
6	पातूर	2002-03	718	0	156	0	188	611	1334	611
		2007-08	600	600	88	88	12	12	700	700
7	बाशि - टाकळी	2002-03	891	0	123	0	137	724	1279	724
		2007-08	148	148	18	18	2	2	168	168
एकूण		2002-03	6372	0	483	0	1302	5379	10208	5379
		2007-08	2112	1541	466	469	371	396	3188	2451

तक्ता 5.2 (पुढे चालु)

निरनिराळ्या पिकांखालील क्षेत्र

जिल्हा :- अकोला संदर्भ वर्ष :- 2002-03 स्थायी , 2007-08 अस्थायी

क्षेत्र - हेक्टर मध्ये

अ. क्र.	तालुका	वर्ष	बटाटे		कांदे		वांगी		टोमॅटो	
			पिकांखालील क्षेत्र	ओलिताचे क्षेत्र	पिकांखालील क्षेत्र	ओलिताचे क्षेत्र	पिकांखालील क्षेत्र	ओलिताचे क्षेत्र	पिकांखालील क्षेत्र	ओलिताचे क्षेत्र
1	2	3	76	77	78	79	80	81	82	83
1	तेल्हारा	2002-03	7	0	54	0	42	0	44	0
		2007-08	0	0	180	180	101	88	99	89
2	अकोट	2002-03	18	0	231	0	201	0	133	0
		2007-08	0	0	505	505	73	59	101	86
3	बाळापूर	2002-03	22	0	156	0	123	0	55	0
		2007-08	0	0	170	170	15	0	0	0
4	अकोला	2002-03	5	0	141	0	105	0	41	0
		2007-08	0	0	43	0	0	0	15	0
5	मूर्तिजापूर	2002-03	4	0	37	0	46	0	39	0
		2007-08	0	0	46	0	39	0	11	0
6	पातूर	2002-03	7	0	210	0	89	0	100	0
		2007-08	0	0	933	933	126	0	10	0
7	बांशि - टाकळी	2002-03	8	0	458	0	92	0	74	0
		2007-08	0	0	106	106	100	0	30	0
एकूण		2002-03	71	0	1287	0	698	0	486	0
		2007-08	0	0	1983	1894	454	147	266	175

तक्ता 5.2 (पुढे चालु)

निरनिराळ्या पिकांखालील क्षेत्र

जिल्हा :- अकोला संदर्भ वर्ष :- 2002-03 स्थायी , 2007-08 अस्थायी

क्षेत्र - हेक्टर मध्ये

अ. क्र.	तालुका	वर्ष	इतर भाजीपाला		एकूण भाजीपाला		एकूण फळे व भाजीपाला		कापूस	
			पिकांखालील क्षेत्र	ओलिताचे क्षेत्र	पिकांखालील क्षेत्र	ओलिताचे क्षेत्र	पिकांखालील क्षेत्र	ओलिताचे क्षेत्र	पिकांखालील क्षेत्र	ओलिताचे क्षेत्र
1	2	3	84	85	86	87	88	89	90	91
1	तेल्हारा	2002-03	186	749	333	749	1848	1284	27010	0
		2007-08	366	313	746	670	1134	1058	28475	210
2	अकोट	2002-03	317	1078	900	1078	3125	1933	41746	0
		2007-08	327	161	1014	811	2076	1417	34245	135
3	बाळापूर	2002-03	139	232	495	232	2212	1782	33516	0
		2007-08	95	110	280	280	535	535	31458	1623
4	अकोला	2002-03	114	389	406	389	1579	962	43456	0
		2007-08	0	232	58	232	277	422	41347	0
5	मूर्तिजापूर	2002-03	103	380	229	380	1194	911	30565	0
		2007-08	65	16	161	16	365	160	38340	0
6	पातूर	2002-03	297	918	702	918	2036	1529	17011	0
		2007-08	267	115	1336	1048	2036	1748	12871	0
7	बांशि - टाकळी	2002-03	133	410	765	410	2044	1134	29608	0
		2007-08	63	373	372	479	540	647	20707	0
एकूण		2002-03	1289	4156	3830	4156	14038	9535	222912	0
		2007-08	1183	1320	3967	3536	6963	5987	207443	1968

तक्ता 5.2 (पुढे चालु)

निरनिराळ्या पिकांखालील क्षेत्र

जिल्हा :- अकोला संदर्भ वर्ष :- 2002-03 स्थायी , 2007-08 अस्थायी

क्षेत्र - हेक्टर मध्ये

अ. क्र.	तालुका	वर्ष	इतर तंतु पिके		एकूण तंतु पिके		भूईमूग		सुर्यफूल	
			पिकांखालील क्षेत्र	ओलिताचे क्षेत्र	पिकांखालील क्षेत्र	ओलिताचे क्षेत्र	पिकांखालील क्षेत्र	ओलिताचे क्षेत्र	पिकांखालील क्षेत्र	ओलिताचे क्षेत्र
1	2	3	92	93	94	95	96	97	98	99
1	तेल्हारा	2002-03	15	0	27025	0	212	23	395	96
		2007-08	586	0	29061	210	180	105	415	250
2	अकोट	2002-03	53	0	41799	0	208	53	847	145
		2007-08	586	0	34831	135	275	95	1080	295
3	बाळापूर	2002-03	75	0	33591	0	76	24	621	232
		2007-08	0	0	31458	1623	21	0	1174	3640
4	अकोला	2002-03	23	0	43479	0	124	0	285	20
		2007-08	0	0	41347	0	0	0	230	300
5	मूर्तिजापूर	2002-03	8	0	30573	0	95	0	212	15
		2007-08	0	0	38340	0	57	83	277	127
6	पातूर	2002-03	28	0	17039	0	128	0	260	79
		2007-08	0	0	12871	0	691	120	362	256
7	बांशि - टाकळी	2002-03	16	0	29624	0	72	0	500	249
		2007-08	0	0	20707	0	73	73	46	0
एकूण		2002-03	218	0	223130	0	915	100	3120	836
		2007-08	1172	0	208615	1968	1297	476	3584	4868

तक्ता 5.2 (पुढे चालू)										
निरनिराळ्या पिकांखालील क्षेत्र										
जिल्हा :- अकोला			संदर्भ वर्ष :- 2002-03 स्थायी , 2007-08 अस्थायी							
क्षेत्र - हेक्टर मध्ये										
अ. क्र.	तालुका	वर्ष	करडई		सोयाबीन		इतर गळीत धान्ये		एकूणगळीत धान्ये	
			पिकांखालील क्षेत्र	ओलिताचे क्षेत्र	पिकांखालील क्षेत्र	ओलिताचे क्षेत्र	पिकांखालील क्षेत्र	ओलिताचे क्षेत्र	पिकांखालील क्षेत्र	ओलिताचे क्षेत्र
1	2	3	100	101	102	103	104	105	106	107
1	तेल्हारा	2002-03	75	0	4644	0	300	0	5626	119
		2007-08	15	0	850	0	75	0	1535	355
2	अकोट	2002-03	293	0	3095	0	316	0	4759	198
		2007-08	1530	0	1710	0	135	0	4730	390
3	बाळापूर	2002-03	95	0	2338	0	176	0	3306	256
		2007-08	250	0	524	0	26	0	1995	3640
4	अकोला	2002-03	1045	0	5960	0	385	0	7799	20
		2007-08	0	0	0	0	2403	230	2633	530
5	मूर्तिजापूर	2002-03	138	0	2751	0	227	0	3423	15
		2007-08	180	25	692	0	5547	0	6253	235
6	पातूर	2002-03	60	0	4526	0	397	0	5371	79
		2007-08	0	0	19545	286	571	0	21169	662
7	बांशि - टाकळी	2002-03	464	0	3884	0	104	0	5024	249
		2007-08	90	0	17984	0	0	0	18193	73
	एकूण	2002-03	2170	0	27198	0	1905	0	35308	936
		2007-08	2065	25	41305	286	8757	230	56508	5885

तक्ता 5.2

(पुढे चालू)

निरनिराळ्या पिकांखालील क्षेत्र

जिल्हा :- अकोला संदर्भ वर्ष :- 2002-03 स्थायी , 2007-08 अस्थायी
क्षेत्र - हेक्टर मध्ये

अ. क्र.	तालुका	वर्ष	इतर औषधी व मादक पदार्थ		एकूण औषधी व मादक पदार्थ		एकूण चारा पिके		संकीर्ण अखाद्य पिके	
			पिकांखालील क्षेत्र	ओलिताचे क्षेत्र	पिकांखालील क्षेत्र	ओलिताचे क्षेत्र	पिकांखालील क्षेत्र	ओलिताचे क्षेत्र	पिकांखालील क्षेत्र	ओलिताचे क्षेत्र
1	2	3	108	109	110	111	112	113	114	115
1	तेल्हारा	2002-03	44	0	44	0	70	42	46	0
		2007-08	30	30	30	30	182	182	37	37
2	अकोट	2002-03	16	80	16	80	161	114	18	178
		2007-08	59	15	59	15	11	0	0	0
3	बाळापूर	2002-03	6	80	6	80	49	12	30	0
		2007-08	0	0	0	0	268	108	0	0
4	अकोला	2002-03	19	0	19	0	36	12	37	3
		2007-08	0	0	0	0	103	4	0	0
5	मूर्तिजापूर	2002-03	15	0	15	0	7	3	9	0
		2007-08	0	0	0	0	10	22	113	75
6	पातूर	2002-03	5	1	5	1	12	5	33	12
		2007-08	0	0	0	0	0	0	264	264
7	बांशि - टाकळी	2002-03	4	40	4	40	91	12	35	8
		2007-08	0	0	0	0	0	0	0	0
	एकूण	2002-03	109	201	109	201	426	200	208	201
		2007-08	89	45	89	45	574	316	414	376

		तक्ता 5.2				(पुढे चालू)		
निरनिराळ्या पिकांखालील क्षेत्र								
जिल्हा :- अकोला			संदर्भ वर्ष :- 2002-03 स्थायी , 2007-08 अस्थायी					
क्षेत्र - हेक्टर मध्ये								
अ. क्र.	तालुका	वर्ष	एकूण अखाद्य पिके		खाद्य पिकेएकूण		लागवडीखालील एकूण क्षेत्र	
			पिकांखालील क्षेत्र	ओलिताचे क्षेत्र	पिकांखालील क्षेत्र	ओलिताचे क्षेत्र	पिकांखालील क्षेत्र	ओलिताचे क्षेत्र
1	2	3	116	117	118	119	120	121
1	तेल्हारा	2002-03	32811	161	37723	10179	65129	10340
		2007-08	30845	814	26124	3758	60788	4572
2	अकोट	2002-03	46753	570	48416	4094	89711	4664
		2007-08	39631	540	28929	3968	83317	4508
3	बाळापूर	2002-03	36982	348	42958	3176	70948	3524
		2007-08	33721	5371	26373	1179	61753	6550
4	अकोला	2002-03	51370	35	33966	3033	99786	3068
		2007-08	44083	534	44711	1532	88521	2066
.5	मूर्तिजापूर	2002-03	34027	18	36477	1307	70465	1325
		2007-08	38453	332	28548	4195	55910	4527
6	पातूर	2002-03	22460	97	32324	2895	54306	2992
		2007-08	34304	926	30095	8395	58465	9321
7	बाँशि - टाकळी	2002-03	34778	309	31846	3576	72501	3885
		2007-08	38900	73	18709	2430	57716	2503
एकूण		2002-03	259181	1538	263710	28260	522846	29798
		2007-08	259937	8590	203489	25457	466470	34047

तक्ता 5.2						
निरनिराळ्या पिकांखालील क्षेत्र						
जिल्हा :- अकोला			संदर्भ वर्ष :- 2002-03 स्थायी , 2007-08 अस्थायी			
क्षेत्र - हेक्टर मध्ये						
अ. क्र.	तालुका	वर्ष	दुसोटा क्षेत्र		लागवडीखालील निव्वळ क्षेत्र	
			पिकांखालील क्षेत्र	ओलिताचे क्षेत्र	पिकांखालील क्षेत्र	ओलिताचे क्षेत्र
1	2	3	122	123	124	125
1	तेल्हारा	2002-03	14029	5835	51100	4505
		2007-08	5550	2820	55238	2730
2	अकोट	2002-03	20215	1796	69496	2868
		2007-08	10140	4526	73177	4274
3	बाळापूर	2002-03	10624	2481	60324	980
		2007-08	2061	4588	59692	1753
4	अकोला	2002-03	8963	561	90823	2504
		2007-08	1995	122	86526	1825
5	मूर्तिजापूर	2002-03	11025	0	59440	2602
		2007-08	9724	691	68630	2287
6	पातूर	2002-03	6238	155	48068	2825
		2007-08	6493	5161	51972	8032
7	बांशि -टाकळी	2002-03	9410	1341	63091	2536
		2007-08	2659	634	55057	1869
एकूण		2002-03	80504	12169	442342	18820
		2007-08	38622	18542	450292	22770
टिप:- तक्ता क्र. 5.2 मधील रकाना क्र. 119 खाल पिके एकूण हा तक्ता क्र. 5.1 मधील रकाना क्र. 14 एकापेक्षा अधिक दुसोटा क्षेत्र,याच्याशी व तक्ता क्र. 5.2 मधील रकाना क्र. 121 लागवडीखालील एकूण ओलीताचे क्षेत्र हा तक्ता क्र. 5.1 मधील रकाना क्र. 13 निव्वळ क्षेत्र, व तक्ता क्र. 5.2 मधील रकाना क्र. 123 दुसोटा क्षेत्र ओलीताचे हा तक्ता क्र. 5.1 मधील रकाना क्र. 12 एकूण पड या सर्व वेगवेगळ्या बाबी असल्यामुळे माहिती ऐकमेकांशी जुळत नाही. असे संबंधित कार्यालयाने कळविले आहे.						
आधार :- 1)कृषि आयुक्तालय , पूणे 2)अधिक्षक भूमिअभिलेख,अकोला						

तक्ता 5.3										
जिल्ह्यात वितरीत करण्यात आलेले बियाणे										
जिल्हा - अकोला				संदर्भ वर्ष :- 2014-15						
('000 क्विंटल)										
क्षेत्र	पोक	वर्ष					टक्के वाढ			
		2010	2011	2012	2013	2014				
1	2	4	5	6	7	8	9			
सार्वजनिक	खरीप	40.87	33.11	28.13	29.91	11.71	(-)60.84			
	रब्बी	25.79	14.16	18.2	27.44	12.02	(-)56.19			
	एकूण	66.66	47.27	46.43	57.36	23.73	(-)58.62			
खाजगी	खरीप	45.22	68.89	78.11	110.05	73.39	(-)33.31			
	रब्बी	34.62	11.04	16.13	29.78	18.97	(-)36.29			
	एकूण	79.85	79.93	94.2	139.83	92.36	(-)34.00			
एकूण	खरीप	86.09	102	106.24	139.96	85.1	(-)39.19			
	रब्बी	60.41	25.2	34.33	57.22	30.99	(-)45.84			
	एकूण	146.5	127.2	140.63	197.19	116.09	(-)41.12			
टिप :- पॅकींग मधील बियाण्याचा वापर कमी करून शेतकऱ्यांनी घरचे बियाणे वापरल्यामुळे सन -2013-14 च्या तुलनेत सन-2014-15 या वर्षाची बियाण्याची विक्री कमी झालेली आहे.										
आधार - कृषि विकास अधिकारी, जिल्हा परिषद अकोला										
तक्ता 5.4										
रासायनिक खतांचा वापर										
जिल्हा - अकोला				संदर्भ वर्ष :-2014-15						
अ.क्र.	तालुका	रासायनिक खतांचे वाटप (मे.टन)								
		नियंत्रित संस्थांकडून			खाजगी संस्थांकडून			एकूण		
		खरीप	रब्बी	एकूण	खरीप	रब्बी	एकूण	खरीप	रब्बी	एकूण
1	2	3	4	5	6	7	8	9	10	11
1	तेल्हारा	2405	1634	4039	5521	5894	17941	7926	7528	15454
2	अकोट	2715	1717	4512	5911	8050	18154	8706	9767	18473
3	बाळापूर	2006	880	2886	5617	2412	16864	7623	3292	10915
4	अकोला	5241	1187	6428	6310	13703	32534	11551	14890	26441
5	मूर्तिजापूर	2074	356	2430	6975	6928	18128	9049	7284	16333
6	पातूर	768	388	1156	7175	6625	17873	7943	7013	14956
7	बांशिटाकळी	2923	795	3718	4991	4995	14435	7914	5790	13704
एकूण		18212	6957	25169	42500	48607	135929	60712	55564	116276
आधार - कृषि विकास अधिकारी, जिल्हा परिषद अकोला										

तक्ता 5.5									
निरनिराळ्या पिकांचे उत्पादन									
(मेटन मध्ये)									
जिल्हा :- अकोला								संदर्भ वर्ष :- 2014-15	
अ. क्र.	तालुका	तांदुळ	गहु	ज्वारी	बाजरी	बाली	मका	नाचणी	इतर धान्ये
1	2	3	4	5	6	7	8	9	10
1	तेल्हारा	0	4549	3700	0	0	0	0	8249
2	अकोट	0	7661	1700	0	0	0	0	9361
3	बाळापूर	0	728	3400	0	0	0	0	4128
4	अकोला	0	1590	3900	0	0	0	0	5490
5	मूर्तिजापूर	0	4402	200	0	0	0	0	4602
6	पातूर	0	5934	1600	0	0	0	0	7534
7	बांशिंटाकळी	0	2043	700	0	0	0	0	2743
एकूण		0	26907	15200	0	0	0	0	42107

तक्ता 5.5									
(मेटन मध्ये)									
जिल्हा :- अकोला								संदर्भ वर्ष :- 2014-15	
अ. क्र.	तालुका	एकूण धान्ये	हरभरा	तुर	उडीद	मूग	मसुर	इतर कडधान्ये	एकूण कडधान्ये
1	2	11	12	13	14	15	16	17	18
1	तेल्हारा	0	4953	2300	300	300	0	0	7853
2	अकोट	0	6747	5000	500	1000	0	0	13247
3	बाळापूर	0	1780	1100	600	700	0	0	4180
4	अकोला	0	11963	3200	300	600	0	0	16063
5	मूर्तिजापूर	0	7507	4000	34	300	0	0	11841
6	पातूर	0	1484	1400	100	200	0	0	3184
7	बांशिंटाकळी	0	2887	2500	90	200	0	0	5677
एकूण		0	37321	19500	1924	3300	0	0	62045

(पुढे चालू)

तक्ता 5.5								
निरनिराळ्या पिकांचे उत्पादन								
(मै.टन मध्ये)								
जिल्हा :- अकोला							संदर्भ वर्ष :- 2014-15	
अ. क्र.	तालुका	जवस	भूईमूग	सुर्यफूल	तीळ	सोयाबीन	इतर तेलबिया	एकूण तेलबिया
1	2	19	20	21	22	23	24	25
1	तेल्हारा	0	2460	0	0	6400	0	8860
2	अकोट	0	804	0	0	6900	0	7704
3	बाळापूर	0	0	0	200	6300	0	6500
4	अकोला	0	90	0	0	14000	0	14090
5	मूर्तिजापूर	0	0	0	0	17800	0	17800
6	पातूर	0	479	0	0	9500	0	9979
7	बाशिंटाकळी	0	325	0	100	8700	0	9125
एकूण		0	4158	0	300	69600	0	74058
(मै.टन मध्ये)								
जिल्हा :- अकोला							संदर्भ वर्ष :- 2014-15	
अ. क्र.	तालुका	ऊस	कापूस	ताग	मेस्टा (अंबाडी)	तंबाकु	औषधी पदार्थ	मसाल्याचे पदार्थ
1	2	26	27	28	29	30	31	32
1	तेल्हारा	0	25259	0	0	0	0	497
2	अकोट	0	21050	0	0	0	0	445
3	बाळापूर	0	17645	0	0	0	0	294
4	अकोला	0	31816	0	0	0	0	441
5	मूर्तिजापूर	0	24066	0	0	0	0	334
6	पातूर	0	12825	0	0	0	0	272
7	बाशिंटाकळी	0	14475	0	0	0	0	426
एकूण		0	147136	0	0	0	0	2709
टिप - जिल्ह्यात स्तंभ क्र. 3/6/7/8/9/10/16/17/19/20/21/22/24/26/28/29/30/31/32 मध्ये दशविलेले निरनिराळ्या पिकांचे उत्पादन होत नसल्यामुळे माहिती निरंक आहे. तसेच सदर माहिती सन 2014-15 ची आहे व तक्ता क्र. 5.2 मध्ये सन 2002-03 व 2007-08 असल्यामुळे सदरची माहिती जुळत नाही.								
आधार - अधिक्षक, कृषि अधिकारी, अकोला								

तक्ता 5.6				
मुख्य पिकांचे दर हेक्टरी अंदाजित उत्पादन				
जिल्हा - अकोला				संदर्भ वर्ष - 2014-15
1) प्रति हेक्टरी उत्पादन - किलो मध्ये			2) एकूण उत्पादन -00 मे. टन मध्ये	
अ. क्र.	पिकाचे नाव	प्रति हेक्टरी उत्पादन	एकूण उत्पादन	गेल्या वर्षाच्या तुलनेत शेकडा वाढ/घट
1	2	3	4	5
1	तांदूळ	-	-	0
2	गहू	1408	287	(-)33.4
3	ज्वारी	1208	152	4.82
4	बाजरी	-	-	0
5	बाली	-	-	0
6	मका	-	-	0
7	नाचणी	-	-	0
8	इतर तृणधान्ये	-	-	0
	एकूण तृणधान्ये	-	438	0
9	हरभरा	655	378	(-)63.47
10	तूर	391	195	(-)71.02
11	उडीद	181	19	(-)17.39
12	मूग	154	33	(-)57.14
13	मसूर	-	-	0
14	इतर कडधान्ये	-	-	0
	एकूण कडधान्ये	1381	620	0
15	जवस	-	-	0
16	भुईमूग	1418	41	(-)40.58
17	सुर्यफुल	-	-	0
18	तीळ	115	03	(-)96.73
19	इतर तेलबिया	299	696	0
	एकूण तेलबिया	1832	741	0
20	एरंडी	-	-	-
21	ऊस	-	-	0
22	नारळ	-	-	0
23	कापूस	142	1226	(-)45.09
24	ताग	-	-	0
25	मेस्टा (अंबाडी)	-	-	0
26	तंबाखू	-	-	0
27	औषधी पदार्थ	30	3.3	0
28	सुंठ (आले)	620	60	(-)3.2
29	मिरची (लाल)	800	220	1.85
30	लसून	700	62	23.01
31	बटाटे	20000	380	58.33

आधार :- कृषि आयुक्तालय, महाराष्ट्र शासन, पुणे.

तक्ता 5.7						
तालुकानिहाय पर्जन्य दिवसांची संख्या व एकूण पर्जन्य						
जिल्हा - अकोला				संदर्भ वर्ष 2014-15		
(पर्जन्य - मि.मी.)						
अ.क्र.	तालुका	सरासरी		वर्ष - 2014-15 मधील		सरासरीच्या तुलनेत वर्षातील पर्जन्याची टक्केवारी
		पर्जन्य दिवसांची संख्या	पर्जन्य	पर्जन्य दिवसांची संख्या	पर्जन्य	
1	2	3	4	5	6	7
1	तेल्हारा	49	708.00	21	551	(-)22.17
2	अकोट	45	719.00	25	724	0.69
3	बाळापूर	45	692.00	27	513	(-)25.86
4	अकोला	46	760.00	27	552	(-)27.36
5	मूर्तिजापूर	45	783.00	27	647	(-)17.36
6	पातूर	49	782.00	29	648	(-)17.13
7	बाशिटाकळी	48	702.00	30	507	(-)27.77
8	एकुण	47	735.28	23	591.7	(-)19.52

आधार - कृषी विकास अधिकारी, जिल्हा परिषद, अकोला

**पशुधन
दुग्ध व मत्स्यव्यवसाय**

तक्ता 5.8										
कृत्रिम रेतन कार्यक्रमाची प्रगती										
जिल्हा - अकोला				संदर्भ वर्ष - 2014-15						
तपशील	2012-13	2013-14	2014-15	2013-14 च्या तुलनेत 2014-15 मधील शेकडा बदल						
1	2	3	4	5						
अ) गायी (कृत्रिम रेतन)										
1) संकरित	4146	3779	4238	12.1						
2) विदेशी	7255	5907	6448	9.1						
3) देशी	3336	4603	4416	(-)4.06						
एकूण (कृत्रिम रेतन)	11427	14294	15102	5.6						
जन्मलेल्या वासरांची संख्या (गायी)	4226	4367	4207	(-)3.6						
ब) म्हशी (कृत्रिम रेतन)										
जन्मलेल्या रेडकांची संख्या (म्हशी)	3405	3333	3199	(-)4.02						
आधार:-जिल्हा उपायुक्त पशुसंवर्धन, अकोला.										
तक्ता 5.9										
कृत्रिम रेतन व दुग्ध उत्पादनाची तालुकानिहाय प्रगती										
जिल्हा - अकोला				संदर्भ वर्ष - 2014-15						
अ. क्र.	तालुका	2012-13			2013-14			2014-15		
		कृत्रिम रेतनाचे वार्षिक लक्ष्य	कृत्रिम रेतनाच्या साध्याची टक्केवारी	दुग्ध उत्पादन ('000 मे.टन)	कृत्रिम रेतनाचे वार्षिक लक्ष्य	कृत्रिम रेतनाच्या साध्याची टक्केवारी	दुग्ध उत्पादन ('000 मे.टन)	कृत्रिम रेतनाचे वार्षिक लक्ष्य	कृत्रिम रेतनाच्या साध्याची टक्केवारी	दुग्ध उत्पादन ('000 मे.टन)
1	2	3	4	5	6	7	8	9	10	11
1	तेल्हारा	5457	62	0	5457	59	0	5457	61	0
2	अकोट	7556	53	0	7556	50	0	7556	51	0
3	बाळापूर	5971	51	0	5971	51	0	5971	52	0
4	अकोला	10198	63	0	10198	55	0	10198	56	0
5	मुर्तिजापूर	4737	64	0	4737	65	0	4737	67	0
6	पातूर	4153	47	0	4153	50	0	4153	52	0
7	बांशिटाकळी	5634	47	0	5634	58	0	5634	57	0
एकूण		43706	53	0	43706	55	0	43706	57	0
टिप - कृत्रिम रेतनद्वारे होणारे दुग्ध उत्पादन संबंधी तालुकानिहाय आकडेवारी जिल्हा पशुसंवर्धनकडे उपलब्ध नाही. तसेच एकूण जिल्ह्याची आकडेवारी उपलब्ध असून ती 2009-10 ची असल्यामुळे इथे ती घेण्यात आली नाही										
आधार:-1) जिल्हा उपायुक्त पशुसंवर्धन, अकोला. 2) जिल्हा दुग्धव्यवसाय विकास अधिकारी अकोला										

तक्ता 5.10									
पशुवैद्यकीय संस्था									
जिल्हा - अकोला				संदर्भ वर्ष :-2014-15					
अ.क्र.	तालुका	पशुवैद्यकीय चिकित्सालय	पशुवैद्यकीय दवाखाने (राज्य तथा स्थानिक स्तर)	पशुवैद्यकीय प्रथमोपचार केंद्र	रेतन केंद्र	कृत्रिम रेतन केंद्रे			
1	2	3	4	5	6	7			
1	तेल्हारा	-	4	2	0	6			
2	अकोट	1	3	7	0	11			
3	बाळापूर	1	3	6	0	10			
4	अकोला	1	12	18	1	22			
5	मुर्तिजापूर	1	2	6	0	9			
6	पातूर	1	1	6	0	8			
7	बाशिटाकळी	1	5	3	0	9			
एकूण		6	30	38	1	75			
आधार - उपायुक्त, जिल्हा पशुसंवर्धन, अकोला.									
तक्ता 5. 11									
मान्यताप्राप्त पशुवध गृहे आणि त्यात कत्तल केलेल्या पशुची संख्या									
जिल्हा - अकोला				संदर्भ वर्ष :-2014-15					
अ.क्र.	तालुका	पशुवध गृहांची संख्या	कत्तल केलेले पशू (संख्या)						
			बैल	महिष वर्गीय	मेंढ्या/मेंढे	शेळ्या/बोकड	डुकरे	इतर	एकूण
1	2	3	4	5	6	7	8	9	10
1	तेल्हारा	1	0	0	0	700	0	0	700
2	अकोट	0	0	0	0	0	0	0	0
3	बाळापूर	0	0	0	0	0	0	0	0
4	अकोला	0	0	0	0	0	0	0	0
5	मुर्तिजापूर	0	0	0	0	2200	0	0	2200
6	पातूर	0	0	0	0	0	0	0	0
7	बाशिटाकळी	0	0	0	0	0	0	0	0
एकूण		1	0	0	0	2900	0	0	2900
टिप:- मेंढ्या डुकरे यांची कत्तल पशुवध गृहात केली जात नसल्याने व कत्तलखाने बंद असल्यामुळे अकोट, बाळापूर, पातूर, बा.टाकळी,अकोला ची आकडेवारी निरंक आहे.									
आधार- 1) जिल्हा उपायुक्त पशुसंवर्धन, अकोला. 2) आयुक्त, महानगरपालिका अकोला, 3)मुख्याधिकारी सर्व नगरपालिका अकोला.									

तक्ता 5.12										
भूजल मत्स्यव्यवसाय विषयक माहिती										
जिल्हा - अकोला.									संदर्भ वर्ष - 2014-15	
अ.क्र.	तालुका	नदीची लांबी (किमी)	मत्स्य व्यवसायासाठी अनुकूल क्षेत्र (तळी, सरोवरे व जलाशये)		मत्स्य व्यवसायाखाली आणलेले एकूण क्षेत्र (हेक्टर)	भूजल मत्स्य उत्पादन (मे.टन.)	पकडलेल्या माशांची उत्पादकास मिळालेली किंमत (लाख `.)	मत्स्य व्यवसाय क्षेत्रासाठी वापरलेले मत्स्यबीज (लाखांत)	मत्स्य व्यवसाय सहकारी संस्था	
			संख्या	एकूण क्षेत्र (हेक्टर)					संख्या	सभासदांची संख्या
1	2	3	4	5	6	7	8	9	10	11
1	तेल्हारा	55	6	535	440	100	10.00	10.00	4	135
2	अकोट	70	30	213	210	202	20.20	9.50	9	259
3	बाळापूर	9	8	39	34	28	2.80	2.80	3	45
4	अकोला	75	72	559	450	250	25.00	20.00	10	464
5	मुर्तिजापूर	55	11	395	343	200	20.00	17.20	8	147
6	पातूर	75	32	951	869	510	51.00	23.50	9	397
7	बांशि-टाकळी	65	63	1685	1670	660	66.00	31.00	15	595
एकूण		404	221	4377	4016	1950	135.00	114.00	58	2042
आधार :- सहा.आयुक्त मत्स्यव्यवसाय (तांत्रिक), अकोला.										
तक्ता 5.13										
सागरी मत्स्यव्यवसाय										
जिल्हा - अकोला.									संदर्भ वर्ष - 2014-15	
अ.क्र.	तालुका	सागर किनाऱ्याची लांबी (कि.मी.)	मत्स्य उत्पादन			सागरी मासेमारी बोटी		मासे उतरविण्याची केंद्रे	मत्स्य व्यवसाय सहकारी संस्था	
			2012-13	2013-14	2014-15	एकूण	त्यापैकी यांत्रिकी		संख्या	सभासदांची संख्या
1	2	3	4	5	6	7	8	9	10	11
1	तेल्हारा	0	0	0	0	0	0	0	0	0
2	अकोट	0	0	0	0	0	0	0	0	0
3	बाळापूर	0	0	0	0	0	0	0	0	0
4	अकोला	0	0	0	0	0	0	0	0	0
5	मुर्तिजापूर	0	0	0	0	0	0	0	0	0
6	पातूर	0	0	0	0	0	0	0	0	0
7	बांशि-टाकळी	0	0	0	0	0	0	0	0	0
एकूण		0	0	0	0	0	0	0	0	0
टिप :- जिल्हात सागरी किनारा नसल्याने माहिती निरंक.										
आधार :- सहा.आयुक्त मत्स्यव्यवसाय (तांत्रिक), अकोला.										

तक्ता 5.14							
शासकीय आणि सहकारी दुग्ध शाळांमधील दुग्ध उपउत्पादने							
जिल्हा - अकोला.						संदर्भ वर्ष - 2014-15	
अ.क्र.	उत्पादन	परिमाण	2012-13	2013-14	2014-15	2013-14 च्या तुलनेत 2014-15 मधील शेकडा बदल	
1	2	3	4	5	6	7	
1	दूध भुकटी	मे.टन	0	0	0	0	
2	पांढरे लोणी	मे.टन	0	0	0	0	
3	तूप	मे.टन	0	0	0	0	
4	एनर्जी/दुध	बाटल्या	0	0	0	0	
5	लस्सी	बाटल्या	0	0	0	0	
6	मसाला दूध	बाटल्या	0	0	0	0	
7	गायीचे टिकाऊदूध	बाटल्या	0	0	0	0	
टिप - जिल्ह्यात दुध उत्पादन कमी झाल्यामुळे सन 2010-11 पासून दुध भुकटी, पांढरे लोणी ई. बाबतची उपउत्पादने करणे बंद झाल्यामुळे माहिती "निरंक आहे.							
आधार - जिल्हा दुग्धव्यवसाय विकास अधिकारी, अकोला							
तक्ता 5.15							
दुग्ध विकास सहकारी संस्था							
जिल्हा - अकोला.						संदर्भ वर्ष - 2014-15	
अ. क्र.	तालुका	दुग्ध विकास सहकारी संस्थांची संख्या	त्यांची एकूण सभासद संख्या	वर्षभरात संकलित केलेले दूध		शीत गृहांची संख्या	शीत गृहांची क्षमता (000 लिटर)
				एकूण	प्रतिदिन		
				(000 लिटर)	(सरासरी 000 लिटर)		
1	2	3	4	5	6	7	8
1	तेल्हारा	22	560	14.60	0.40	0	0
2	अकोट	44	1150	128.48	0.35	1	10
3	बाळापूर	22	550	8.03	0.22	0	0
4	अकोला	44	1080	23.72	6.50	0	0
5	मुंतिजापूर	36	925	465.74	12.76	1	5
6	पातूर	15	375	0.00	0.00	0	0
7	बाशिटाकळी	33	830	35.04	0.96	0	0
एकूण		216	5470	675.61	21.19	2	15
आधार :- जिल्हा दुग्धव्यवसाय विकास अधिकारी, अकोला.							

जलसंपदा व लाभ क्षेत्र

तक्ता 5.16

जिल्ह्यातील सिंचनाच्या व पाणी उपसा करण्याच्या सोयी

जिल्हा -अकोला

संदर्भ वर्ष :-2014-15

अ. क्र.	तालुका	सिंचनाच्या सोयी (संख्या)									कृषि पंप	
		मोठे प्रकल्प	मध्यम प्रकल्प	लघु सिंचन प्रकल्प		पाझर तलाव	कोल्हापूर बंधारा	भुयारी / साठवण बंधारा	उपसा जलसिंचन योजना	सिंचन विहिरी	डिझेल पंप	विद्युत पंप
				राज्य	स्थानिक							
1	2	3	4	5	6	7	8	9	10	11	12	13
1	तेल्हारा	1	0	0	1	3	0	0	0	4164	00	3859
2	अकोट	0	0	3	1	7	9	3	0	2941	8	1811
3	बाळापूर	0	0	0	0	5	11	0	0	3195	165	2095
4	अकोला	0	0	4	1	2	9	0	0	2369	26	1460
5	मूर्तिजापूर	0	1	1	3	6	63	0	0	3021	104	2559
6	पातूर	0	2	7	6	11	85	0	0	6322	125	5007
7	बांशिताकळी	1	0	13	11	25	32	0	0	2119	19	1685
एकूण		2	3	28	23	59	209	3	0	24131	447	18476

आधार :- 1. कार्यकारी अभियंता अकोला पाटबंधारे विभाग, अकोला , 2. कार्यकारी अभियंता वान प्रकल्प विभाग, शेगाव जि.बुलढाणा
 3. कार्यकारी अभियंता, लघुपाटबंधारे विभाग क्र. 2 [राज्य स्तर] अकोला , 4. कार्यकारी अभियंता, लघुपाटबंधारे विभाग [स्थानिक स्तर] अकोला ,
 5. कार्यकारी अभियंता, लघुसिंचन विभाग , जिल्हापरिषद अकोला .

तक्ता 5.17								
विविध साधनांखालील ओलिताचे क्षेत्र								
जिल्हा - अकोला					संदर्भ वर्ष : 2012-13			
(क्षेत्र - हेक्टर)								
अ. क्र.	तालुका	वर्ष	ओलिताखालील क्षेत्र		ओलिता खालील निव्वळ क्षेत्र (4+5)	ओलिता खालील स्थूल क्षेत्र	एकूण लागवडी खालील स्थूल क्षेत्र	ओलिता खालील स्थूल क्षेत्राची लागवडीखालील स्थूल क्षेत्राशी टक्केवारी
			पृष्ठभागीय	विहिरी				
1	2	3	4	5	6	7	8	9
1	तेल्हारा	2013-14	-	4068	4068	5225	51993	10.04
2	अकोट	2013-14	117	12938	13055	16382	67767	24.17
3	बाळापूर	2013-14	-	2095	2095	6180	60186	10.26
4	अकोला	2013-14	118	2360	2478	7395	98098	7.53
5	मूर्तिजापूर	2013-14	1652	1748	3400	3107	52199	5.95
6	पातूर	2013-14	591	1377	1968	5601	41602	13.46
7	बाशिटाकळी	2013-14	-	337	337	2348	57148	4.10
8	एकूण	2013-14	2478	24923	27401	46238	428993	10.77
टिप:- सदर तक्त्यात समाविष्ट असलेली माहिती ऋतुपिके अहवालावरून तयार करण्यात आली आहे. तसेच सन 2014-15 चा ऋतुपिके अहवाल संबंधीत कार्यालयात उपलब्ध नसल्याने माहिती ही सन- 2012-13 या वर्षाची देण्यात आली आहे. तसेच तक्ता क्र. 5.1 मध्ये सन- 2002-03 व सन-2007-08 या वर्षाची आकडेवारी असल्याने प्रस्तुत तक्त्यामधील रकाना क्र. ८ व तक्ता क्र. 5.1 मधील रकाना क्र. 15 मध्ये समाविष्ट माहिती मध्ये तफावत येते.								
आधार - 1 जिल्हा अधिक्षक भूमी अभिलेख, अकोला 2) जिल्हा कृषि अधिक्षक कार्यालय अकोला								

तक्ता 5.18								
सिंचन विहिरी विषयक माहिती								
जिल्हा - अकोला			संदर्भ वर्ष : 2014-15					
अ. क्र.	तालुका	सिंचन विहिरीची एकूण संख्या	वापरात असलेल्या विहिरींवर बसविलेले		वापरात नसलेल्या सिंचन विहिरींची संख्या			
			डिझेल पंप (संख्या)	विद्युत पंप (संख्या)				
1	2	3	4	5	6			
1	तेल्हारा	4164	00	3859	305			
2	अकोट	2941	8	1811	1122			
3	बाळापूर	3195	165	2095	935			
4	अकोला	2369	26	1460	883			
5	मूर्तिजापूर	3021	104	2559	358			
6	पातूर	6322	125	5007	1190			
7	बाशिटाकळी	2119	19	1685	415			
एकूण		24131	447	18476	5208			
आधार - कृषि आयुक्तालय, पुणे								
तक्ता 5.19								
कूपनलिका, हातपंप व विद्युत् पंपाविषयी माहिती								
जिल्हा - अकोला			संदर्भ वर्ष : 2014-15					
अ. क्र.	तालुका	चालू वर्षातील					वर्ष अखेर	
		एकूण कूपनलिकांची संख्या	त्यापेकी उच्चक्षमता कूपनलिकांची संख्या	यशस्वी कूपनलिकांची संख्या	बसविलेल्या हातपंपांची संख्या	बसविलेल्या विद्युत्पंपांची संख्या	चालू असलेल्या हातपंपांची संख्या	चालू असलेल्या विद्युत्पंपांची संख्या
1	2	3	4	5	6	7	8	9
1	तेल्हारा	-	-	-	-	-	292	35
2	अकोट	-	-	-	-	-	280	16
3	बाळापूर	-	-	-	-	-	448	47
4	अकोला	3	3	3	3	-	1289	16
5	मूर्तिजापूर	2	2	2	2	-	781	32
6	पातूर	1	1	1	1	-	443	5
7	बाशिटाकळी	3	3	3	3	-	878	2
एकूण		9	9	9	9	-	4411	153
आधार - 1. उप अभियंता (यांत्रिकी), यांत्रिकी उप विभाग, जिल्हा परीषद अकोला								

तक्ता 5.20							
जिल्ह्यातील पाटबंधारे विषयक सुविधा (राज्यस्तर पाटबंधारे)							
जिल्हा - अकोला		संदर्भ वर्ष :2014-15					
अ. क्र.	तालुका	विविध प्रकल्पांतर्गत लाभक्षेत्र व ओलित क्षेत्र					
		लघु पाटबंधारे प्रकल्प		मध्यम प्रकल्प		मोठे प्रकल्प	
		लाभक्षेत्र	ओलितक्षेत्र	लाभक्षेत्र	ओलितक्षेत्र	लाभक्षेत्र	ओलितक्षेत्र
		(हे.)	(हे.)	(हे.)	(हे.)	(हे.)	(हे.)
1	2	3	4	5	6	7	8
1	तेल्हारा	0	0	0	0	25028	19177
2	अकोट	2603	1149	0	0	0	0
3	बाळापूर	309	79	0	0	0	0
4	अकोला	1978	768	0	0	0	0
5	मूर्तिजापूर	2160	496	3168	2197	0	0
6	पातूर	5402	2686	16316	7069	0	0
7	बांशिटाकळी	5350	3549	0	0	13996	6788
एकूण		17802	8727	19484	9266	39024	25965
टिप - ज्या तालुक्यामध्ये लघु , मध्यम, व मोठे प्रकल्प कार्यान्वित नाहीत त्या तालुक्यात प्रकल्पाची माहिती निरंक दर्शविण्यात आली आहे.							
आधार :- 1. कार्यकारी अभियंता अकोला पाटबंधारे विभाग, अकोला , 2. कार्यकारी अभियंता वान प्रकल्प विभाग , शेगाव जि.बुलढाणा 3. कार्यकारी अभियंता, लघुपाटबंधारे विभाग क्र. 2 [राज्य स्तर] अकोला , 4. कार्यकारी अभियंता, लघुपाटबंधारे विभाग [स्थानिक स्तर] अकोला							

तक्ता 5.21

जिल्हयातील लघुपाटबंधाऱ्यांच्या कामाविषयी माहिती

जिल्हा - अकोला			संदर्भ वर्ष : 2014-15							
अ.क्र.	बाब		तेल्हारा	अकोट	बाळापूर	अकोला	मूर्तिजापूर	पातूर	बांशिटाकळी	एकूण
1	2	3	4	5	6	7	8	9	10	11
1	संदर्भ वर्षात पूर्ण झालेल्या कामांची संख्या	जिल्हा परिषद	0	0	0	0	0	2	1	3
		राज्यस्तर	0	0	0	00	0	0	0	0
		स्थानिकस्तर	0	0	0	0	0	0	0	0
		सहकारी	0	0	0	0	0	0	0	0
		एकूण	0	0	0	0	0	2	1	3
2	मार्च 2015 अखेर पूर्ण कामांची संख्या	जिल्हा परिषद	51	34	47	55	94	94	123	498
		राज्यस्तर	0	1	0	0	1	0	0	2
		स्थानिकस्तर	0	4	5	1	23	43	2	78
		सहकारी	0	0	0	0	0	0	0	0
		एकूण	51	39	52	56	118	137	125	578
3	मार्च 2015 अखेर वापरात असलेल्या कामांची संख्या	जिल्हा परिषद	51	34	47	55	94	94	123	498
		राज्यस्तर	0	1	0	0	1	0	0	2
		स्थानिकस्तर	0	4	5	1	23	43	2	78
		सहकारी	0	0	0	0	0	0	0	0
		एकूण	51	39	52	56	118	137	125	578
4	वापरात असलेल्या कामाचे लाभक्षेत्र (हेक्टर)	जिल्हा परिषद	117	535	682	452	1630	2137	2655	8208
		राज्यस्तर	0	1704	0	0	605	0	0	2309
		स्थानिकस्तर	0	56	279	111	717	1237	117	2517
		सहकारी	0	0	0	0	0	0	0	0
		एकूण	117	2295	961	563	2952	3374	2772	13034
5	वापरात असलेल्या कामांखालील निव्वळ ओलित क्षेत्र (हेक्टर)	जिल्हा परिषद	90	300	410	100	520	650	800	2870
		राज्यस्तर	0	756	0	0	148	0	0	904
		स्थानिकस्तर	0	0	36	5	67	328	0	435
		सहकारी	0	0	0	0	0	0	0	0
		एकूण	90	1056	446	105	735	978	800	4209
टिप - जिल्हा उप निबंधक सहकारी संस्था यांचेकडे लघुपाटबंधाऱ्यांविषयीची माहिती उपलब्ध नसल्यामुळे माहिती निरंक आहे.										
आधार : 1. कार्यकारी अभियंता, लघुपाटबंधारे विभाग क्र.2 [राज्य स्तर] अकोला										
2. कार्यकारी अभियंता, लघुपाटबंधारे स्थानिक स्तर [राज्य] अकोला										
3. कार्यकारी अभियंता, लघुसिंचन, जि.प. अकोला										
4. जिल्हा उपनिबंधक सहकारी संस्था अकोला										

तक्ता 5.22						
मोठे व मध्यम पाटबंधारे प्रकल्पविषयी माहिती						
जिल्हा - अकोला				संदर्भ वर्ष - 2014-15		
अ. क्र.	बाब	मोठे प्रकल्प		मध्यम प्रकल्प		
1	2	3		4		
1	प्रकल्पाचे नाव	काटेपूर्णा	वान	निर्गुना	उमा	मोर्णा
2	प्रकल्प ज्या तालुक्यात आहे त्या तालुक्याचे नाव	बांशटाकळी	तेल्हारा	पातूर	मूर्तिजापूर	पातूर
3	अ) काम पूर्ण झाल्याचे वर्ष	1974	2001	1975	1981	1971
	ब) अपूर्ण असल्यास काम पूर्ण होण्याचे अपेक्षित वर्ष	0	0	0	0	0
	क) प्रकल्पाचा अंदाजे खर्च (लाखात)	532	27632	290	125	197.21
4	धरण					
	धरणाची उंची (मी)					
	अ) मंजूर झालेली	39.5	60.44	25.3	20.5	29
	ब) पूर्ण झालेली	39.5	60.44	25.3	20.5	29
5	कालवा					
	अ) मंजूर झालेली लांबी (किमी)	115	231.18	83	17	40
	ब) पूर्ण झालेली लांबी (किमी)	115	231.18	83	17	40
6	कमाल क्षमता (द.ल.घ.मी.)	97.67	83.46	32.29	14.1	44.74
7	31.03.2013 रोजी प्रत्यक्ष साठा (द.ल.घ.मी.)	20.19	42.75	4.99	0.97	5.89
8	एकूण लाभक्षेत्र (हेक्टर)	13996	25028	8219	3168	8097
9	लाभक्षेत्राखालील लागवडी लायक क्षेत्र (हेक्टर)	11187	15100	5836	3060	6625
10	प्रकल्प पूर्ण झाल्यावर ओलिताखाली येणारे क्षेत्र (हेक्टर)	8325	19177	5836	2241	5168
11	2014-15 मधील ओलिताखाली असलेले क्षेत्र (हेक्टर)	6788	19177	2607	2197	4462
12	पाण्याचा वापर (द.ल.घ.मी.)					
	अ) पिण्यासाठी	32.29	34.143	0.00	1.32	0.67
	ब) शेतीसाठी	29.37	72.18	15.89	8.05	18.9
	क) औद्योगिक वापरासाठी	0.68	0	0	0	0
	ड) वीज निर्मितीसाठी	0	0	0	0	0
	इ) इतर बाबींसाठी	0	0	0	0	0
13	पाणीपट्टी वसुली (लाखात)	158.25	70.64	8.30	5.62	6.34
14	एकूण थकबाकी (लाखात)	431.13	113.41	61.41	18.05	48.9
15	पाणी वापर/ वाटप सह. संस्थांची संख्या	32	6	11	2	14
आधार :- 1. कार्यकारी अभियंता अकोला पाटबंधारे विभाग, अकोला, 2. कार्यकारी अभियंता वान प्रकल्प विभाग, शोगाव जि.बुलढाणा						

तक्ता क्रं 5.23

जिल्हयातील लघुपाटबंधारे विषयी सुविधा

जिल्हा - अकोला		संदर्भ वर्ष :-2014-15					
अ.क्र.	तालुका	जिल्हा परिषद स्तर (0 ते 100 हेक्टर)			स्थानिक स्तर (101 ते 250 हेक्टर)		
		संख्या	लाभक्षेत्र	अंतिम क्षेत्र	संख्या	लाभक्षेत्र	अंतिम क्षेत्र
1	तेल्हारा	51	117	90	0	0	0
2	अकोट	34	535	300	0	0	0
3	बाळापूर	47	682	410	0	0	0
4	अकोला	55	452	100	1	111	0
5	मूर्तिजापूर	94	1630	520	1	141	40
6	पातूर	94	2137	650	3	503	156
7	बांशिटाकळी	123	2655	800	0	0	0
एकूण		498	8208	2870	5	754	196
आधार - 1.कार्यकारी अभियंता, लघुपाटबंधारे विभाग (जिल्हा परिषद) अकोला 2. कार्यकारी अभियंता, लघुपाटबंधारे स्थानिक स्तर, अकोला							

तक्ता 5.24

जिल्हयातील पाणलोट क्षेत्र विकास कार्यक्रमांतर्गत मृद व जलसंधारण कामांची प्रगती

जिल्हा - अकोला		संदर्भ वर्ष - 2014-15									
अ.क्र.	तालुका	पाणलोट क्षेत्र विकास कार्यक्रमांतर्गत			संदर्भ वर्षात प्रत्यक्ष सुरु झालेली कामे			संदर्भ वर्षात पूर्ण झालेले पाणलोट			
		निवडलेली गावे	पाणलोटोंची संख्या	पाणलोटोंचे एकूण क्षेत्र (हे.)	गावांची संख्या	पाणलोटोंची संख्या	पाणलोटोंचे एकूण क्षेत्र (हे.)	पूर्ण झालेल्या पाणलोटोंची संख्या	पाण लोटोंचे एकूण क्षेत्र (हे.)	झालेला खर्च (₹)	पूर्ण विकसित झालेली गावे (संख्या)
1	2	3	4	5	6	7	8	9	10	11	12
1	तेल्हारा	101	120	437	49	73	315	3	1762	211	2
2	अकोट	180	152	729	74	86	244	5	2632	316	3
3	बाळापुर	98	117	633	32	55	167	1	790	94.91	1
4	अकोला	196	185	898	63	61	294	2	1249	150	1
5	मूर्तिजापूर	95	152	716	115	147	497	1	889	106	1
6	पातूर	163	131	494	44	63	311	4	2342	281	2
7	बांशि-टाकळी	159	151	643	97	97	412	0	339	40	0
एकूण		992	1008	4550	474	582	2240	16	10003	1199	10
टिप- अकोट व मूर्तिजापूर तालुक्यात पाणलोट क्षेत्र विकास कार्यक्रमांतर्गत माहौती निरंक आहे आधार - जिल्हा अधिक्षक, कृषी अधिकारी, अकोला.											

वने व पर्यावरण

तक्ता 5.25						
जिल्ह्यातील एकूण वनक्षेत्र						
जिल्हा - अकोला					संदर्भ वर्ष :- 2014-15	
(क्षेत्र चौ. कि. मी.)						
अ.क्र.	विभाग	वनक्षेत्र				जिल्ह्याच्या एकूण भौगोलिक क्षेत्राशी टक्केवारी
		राखीव	संरक्षित	अवर्गीकृत	एकूण	
1	2	3	4	5	6	7
1	वन विभाग	412.76	15.27	19.34	447.37	8.70
2	महाराष्ट्र वन विकास मंडळ	0	0	0	0	0
3	वनविभागाच्या अखत्यारित आणलेली खाजगी वने	0	0	0.59	0.59	0
एकूण		412.76	15.27	19.93	447.96	8.70
टिप - उप वनसंरक्षक, वन विभाग यांचे अंतर्गत महाराष्ट्र वन विकास मंडळ येत नसल्यामुळे रकाना 2 निरंक आहे.						
आधार :- उपवनसंरक्षक वन विभाग , अकोला						
तक्ता 5.26						
जिल्ह्यातील वनांचे वर्गीकरण						
जिल्हा - अकोला					संदर्भ वर्ष :- 2014-15	
(क्षेत्र चौ. कि. मी.)						
अ.क्र.	विभाग	वनक्षेत्र				जिल्ह्यातील घनदाट वनक्षेत्राची एकूण वनक्षेत्राशी टक्केवारी
		घनदाट	मध्यम	तुरळक	एकूण	
1	2	3	4	5	6	7
1	वन विभाग	400.88	28.76	17.73	447.37	89.6
2	महाराष्ट्र वन विकास मंडळ	0	0	0	0	0
3	वनविभागाच्या अखत्यारित आणलेली खाजगी वने	0.59	0	0	0.59	0.2
एकूण		401.47	28.76	17.73	447.96	89.6
टिप - वन विभागांतर्गत खाजगी वने येत नसल्यामुळे रकाना 2 निरंक आहे.						
आधार :- उपवनसंरक्षक वन विभाग , अकोला						

तक्ता 5.27						
सामाजिक वनीकरण कार्यक्रमांतर्गत वृक्षारोपणाचे लक्ष्य व साध्य						
जिल्हा - अकोला.						संदर्भ वर्ष - 2014-15
						(क्षेत्र चौ. कि. मी.)
अ.क्र.	तालुका	वृक्षारोपण क्षेत्र		लागवड केलेल्या वृक्षांची संख्या		जिल्हाच्या एकूण भौगोलिक क्षेत्राशी टक्केवारी
		लक्ष्य	साध्य	लक्ष्य	साध्य	
1	2	3	4	5	6	7
1	तेल्हारा	0	0	0	0	0
2	अकोट	5	2	2000	1840	0.03
3	बाळापूर	14	8	5520	5159	0.14
4	अकोला	12	7	4800	4210	0.12
5	मूर्तिजापूर	8	5	5000	4320	0.09
6	पातूर	12	8	7950	7866	0.14
7	बार्शिटाकळी	7	5	4520	2776	0.09
एकूण		58	35	29790	26171	0.64
आधार :- उपसंचालक, सामाजिक वनीकरण, अकोला						
तक्ता 5.28						
वन्यजीव व राष्ट्रीय उद्याने / अभयारण्यांतर्गत प्रकल्पनिहाय क्षेत्र व खर्च						
जिल्हा - अकोला.						संदर्भ वर्ष - 2014-15
योजना	क्षेत्र (चौ.कि.मी.)	खर्च (कोटी `.)			2013-14 च्या तुलनेत 2014-15 मधील शेकडा बदल	
		2012-13	2013-14	2014-15		
1	2	3	4	5	6	
अ) वन्यजीव अभयारण्ये						
काटेपुर्णा अभयारण्ये, अकोला	73.69	0.83	1.12	1.95	74.10	
1) नरनाळा अभयारण्ये, अकोट	12.35	21.38	44.98	37.26	(-)17.16	
2) वान अभयारण्ये, तेल्हारा	211.00					
3) आंबा बरवा अभयारण्ये अकोट	127.11					
4) धारगड अभयारण्ये	199.55					
एकूण	623.7	22.21	46.1	39.21	(-)14.95	
ब) व्याघ्र प्रकल्प	0	0	0	0	0	
क) राष्ट्रीय उद्याने / अभयारण्याचा विकास	0	0	0	0	0	
ड) पक्षांसाठीचे अभयारण्ये	0	0	0	0	0	
इ) वनस्पतीशास्त्र विषयक उद्याने	0	0	0	0	0	
फ) प्राणी उद्याने	0	0	0	0	0	
ग) इतर जिल्ह्यांतर्गत प्रकल्प	0	0	0	0	0	
एकूण	623.7	22.21	46.1	39.21	(-)14.95	
टिप :- 1. अकोट तालुक्यांतर्गत धारगड हे नविन अभयारण्ये निर्मित झाल्याने खर्चाचे प्रमाण मागील वर्षाच्या तुलनेत वाढिव दिसते. 2. बाब ब ते ग पर्यंतचे प्रकल्प या विभागांतर्गत येत नसल्यामुळे माहिती निरंक आहे.						
आधार :- उपवन संरक्षक, वन्यजीव विभाग अकोला व अकोट						

तक्ता 5.29				
मुख्य व गौण वन उत्पादने व उत्पन्न				
जिल्हा - अकोला			संदर्भ वर्ष - 2014-15	
अ. क्र.	तपशिल	एकूण उत्पादन	विक्री केलेले एकूण उत्पादन	एकूण विक्रीचे मूल्य (मागील शिलकी उत्पादन धरून) (हजार `.)
1	2	3	4	5
(अ)	वन उत्पादने			
1	इमारती लाकूड (हजार घमी)	8.06	7.75	2002.90
2	जळाऊ लाकूड (हजार घमी)	1.33	1.30	193.00
3	चंदन लाकूड (हजार घमी)	0	0	0
4	गौण वन उत्पादने			
	अ) बांबू (संख्या)	23080	23080	315.4
	ब) गवत इत्यादी (क्वेंटल)	0	0	0
	क) विडी पाने (गोणी)	619.03	619.03	3791.00
	ड) डिक (क्वेंटल)	12.26	12.26	508.10
	इ) इतर	0	0	0
	i) आपटा पाने	0	0	0
	ii) शिकेकाई	0	0	0
	iii) मोहाची फुले (क्वेंटल)	0	0	0
	iv) काजू / फळे	0	0	0
	v) हिरडा /बेहडा (क्वेंटल)	0	0	0
	vi) खाणी व खनिजे	0	0	0
	vii) कारवी	0	0	0
	viii) लाख (क्वेंटल)	0	0	0
	एकूण गौण उत्पादने (1+2+ 3+ 4)			6810.4
(ब)	उत्पन्न			
	1) परमिट फी	0	0	42.96
	2) महसूल फी	0	0	9423.7
	3) पास फी	0	0	118.4
	4) इतर फी	0	0	1247.6
	एकूण उत्पन्न	0	0	10832.66
टिप – मागील वर्षी होणारे विडी पानाचे उत्पादन चालू वर्षात विक्री केल्याने एकूण उत्पादनाची किंमत जास्त आहे.				
आधार - उपवनसंरक्षक, वनविभाग अकोला				

तक्ता 5.30					
संवर्गनिहाय कारखान्यांचा तपशील					
जिल्हा -अकोला					संदर्भ वर्ष- 2014-15
अ.क्र.	तालुका	कारखान्यांचा संवर्ग			एकूण
		रेड	ऑरेंज	ग्रीन	
1	2	3	4	5	6
1	तेल्हारा	0	6	15	21
2	अकोट	30	56	50	136
3	बाळापूर	7	7	13	27
4	अकोला	89	567	386	1042
5	मूर्तिजापूर	23	29	47	99
6	पातूर	4	3	7	14
7	बांशिटोकळी	21	4	12	37
एकूण		174	672	530	1376
आधार -उप प्रादेशिक अधिकारी,महाराष्ट्र प्रदुषण मंडळ, अकोला					

उद्योग

तक्ता 6.1										
जिल्ह्यातील उद्योगांबाबतचा तपशील										
जिल्हा - अकोला.										संदर्भ वर्ष - 2014-15
अ.क्र.	तालुका	विशेष आर्थिक क्षेत्र		जिल्ह्यातील औद्योगिक गुंतवणूक		विदेशी थेट गुंतवणूक अंतर्गत		महाराष्ट्र औद्योगिक विकास मंडळाच्या क्षेत्राची संख्या	महाराष्ट्र औद्योगिक विकास मंडळाच्या क्षेत्रातील उद्योग घटकांची संख्या	सहकारी औद्योगिक विकास मंडळाच्या क्षेत्राची संख्या
		संख्या	क्षेत्र (हे.)	प्रकल्पांची संख्या	गुंतवणूक (कोटी `.)	प्रकल्पांची संख्या	गुंतवणूक (कोटी `.)			
1	2	3	4	5	6	7	8	9	10	11
1	तेल्हारा	33	12.48	67	2.40	0	0	1	6	0
2	अकोट	69	10.71	42	5.72	0	0	1	22	0
3	बाळापूर	13	10.85	47	2.95	0	0	1	1	0
4	अकोला	2071	913.13	599	24.91	0	0	2	626	0
5	मूर्तिजापूर	202	180.60	85	2.40	0	0	1	24	0
6	पातूर	29	15.78	37	0.33	0	0	1	2	0
7	बांशिटकळी	0	0	31	2.31	0	0	1	0	0
एकूण		2417	1143.55	908	41.02	0	0	8	681	0
टिप - 1) जिल्ह्यात विशेष आर्थिक क्षेत्र विदेशी थेट गुंतवणूक (रकाना क्र. 7,8) अंतर्गत प्रकल्प नसल्यामुळे माहिती निरंक दर्शविण्यात आली आहे. 2) सहकारी औद्योगिक विकास मंडळाकडून माहिती उपलब्ध न झाल्यामुळे माहिती निरंक दर्शविण्यात आली आहे.										
आधार : जिल्हा उद्योग केंद्र , अकोला										
तक्ता 6.2										
जिल्ह्यातील विविध यंत्रणाकडे उपलब्ध असलेल्या स्वयंरोजगाराच्या योजनांतर्गत लाभ दिलेल्या लाभधारकांची संख्या										
जिल्हा :- अकोला										संदर्भ वर्ष- 2014-15
अ.क्र.	तालुका	जिल्हा उद्योग केंद्र	जिल्हा ग्रामीण विकास यंत्रणा	जिल्हा अग्रणी बँक	स्थानिक महामंडळे	विविध महामंडळे				
1	2	3	4	5	6	7				
1	तेल्हारा	4	उ.ना.	उ.ना.	उ.ना.	2				
2	अकोट	13	उ.ना.	उ.ना.	उ.ना.	31				
3	बाळापूर	11	उ.ना.	उ.ना.	उ.ना.	59				
4	अकोला	35	उ.ना.	उ.ना.	उ.ना.	188				
5	मूर्तिजापूर	9	237	उ.ना.	उ.ना.	4				
6	पातूर	6	उ.ना.	उ.ना.	उ.ना.	73				
7	बांशिटकळी	3	उ.ना.	उ.ना.	उ.ना.	50				
एकूण		81	237	उ.ना.	उ.ना.	407				
टिप - जिल्हा अग्रणी बँक व स्थानिक महामंडळे यांचे कडून माहिती अप्राप्त असल्याने माहिती निरंक आहे. तसेच जिल्हा ग्रामीण विकास यंत्रणेकडे तालुका स्तरावरिल माहिती उपलब्ध नसल्याने तालुका स्तरावरिल माहिती निरंक आहे.										
आधार :- जिल्हा रोजगार व स्वयंरोजगार मार्गदर्शन केंद्र , अकोला										

रोजगार व स्वयंरोजगार

तक्ता क्र. 6.3

कारखान्यातील कामगारांची दैनिक सरासरी संख्या

जिल्हा - अकोला

संदर्भ वर्ष : 2013

अ. क्र.	उद्योग गट	संके तांक	कारखाने संख्या			स्तंभ 6 मधील कारखान्यातील कामगार संख्या		काम केलेल्या श्रम दिनांची एकूण संख्या (हजारात)	प्रपत्र न पाठविणारे चालू कारखाने	
			नोंदणी झालेले	बंद	प्रपत्र पाठविणारे चालू	एकूण	पैकी स्त्रिया		संख्या	कामगार संख्या
1	2	3	4	5	6	7	8	9	10	11
1	रोपवाटीका रोपे तयार करणे, फलोत्पादन व पिकांचे संवर्धन	11	5	1	3	292	66	28	1	8
2	शेतीपुरक क्रिया आणि धान्य उत्पादनांनंतरच्या धान्यावरील क्रिया सुत काढणे वटणी, सफाई ई.	16	91	21	31	451	142	66	39	468
3	दगाडी कोळशाचे खाणकाम	52	2	0	1	12	0	4	1	7
4	मटन प्रक्रिया करून जतन करणे	उ.ना.	उ.ना.	उ.ना.	उ.ना.	उ.ना.	उ.ना.	उ.ना.	उ.ना.	उ.ना.
5	मासळी करून प्रक्रिया करणे व साठवण करणे	उ.ना.	उ.ना.	उ.ना.	उ.ना.	उ.ना.	उ.ना.	उ.ना.	उ.ना.	उ.ना.
6	फळे व भाजीपाला प्रक्रिया करणे व साठवण करणे	103	1	1	0	0	0	0	0	0
7	फळ आणि प्राण्यांपासून तेल, चरबी यांचे उत्पादन	104	113	21	47	638	6	110	45	598
8	दुग्धजन्य पदार्थांचे उत्पादन करणे	105	4	1	1	97	6	36	2	14
9	गिरणीव्दारे पीठ, भात, डाळ इ. धान्यावर प्रक्रिया करून उत्पादन	106	128	14	80	712	19	203	34	245
10	इतर खादयजन्य पदार्थांचे उत्पादन	107	25	3	7	103	53	25	15	133
11	मादक पेयांचे उत्पादन	110	14	5	5	48	5	14	4	15
12	तंबाखूजन्य पदार्थांचे उत्पादन	उ.ना.	उ.ना.	उ.ना.	उ.ना.	उ.ना.	उ.ना.	उ.ना.	उ.ना.	उ.ना.
13	सुती कापडाचे उत्पादन व सुत कातणे व त्यावरील प्रक्रिया	131	6	3	1	264	0	81	2	257
14	इतर कापडाचे उत्पादन	उ.ना.	उ.ना.	उ.ना.	उ.ना.	उ.ना.	उ.ना.	उ.ना.	उ.ना.	उ.ना.
15	पादत्राणांचे उत्पादन	उ.ना.	उ.ना.	उ.ना.	उ.ना.	उ.ना.	उ.ना.	उ.ना.	उ.ना.	उ.ना.
16	लाकूड गिरणी व लाकडावर प्रक्रिया	161	68	13	30	133	2	34	25	70
17	लाकडांचे उत्पादन	162	2	0	1	10	0	3	1	12
18	कागद व कागदाच्या वस्तूंचे उत्पादन	उ.ना.	उ.ना.	उ.ना.	उ.ना.	उ.ना.	उ.ना.	उ.ना.	उ.ना.	उ.ना.
19	मुद्रण व मुद्रणासंबंधीचे कार्य	181	8	4	4	126	2	42	0	0

20	कोळसा उत्पादने	उ.ना.	उ.ना.	उ.ना.	उ.ना.	उ.ना.	उ.ना.	उ.ना.	उ.ना.	उ.ना.
21	शुध्द पेट्रोलियम उत्पादने	192	3	0	3	139	0	42	0	0
22	मुलभुत रसायने व खत आणि नायट्रोजन कॅपाऊड सिंथेटिक रबर यांचे उत्पादने	201	3	1	2	100	1	30	0	0
23	इतर रासायनिक वस्तुंचे उत्पादन	202	6	0	6	356	19	105	0	0
24	औषधे वैद्यकिय रसायने जैविक उत्पादने	210	2	0	2	276	85	84	0	0
25	रबर उत्पादने	221	2	0	2	10	0	3	0	0
26	प्लॅस्टिक उत्पादने	222	13	4	6	69	0	21	3	95
27	अधातु खनिज पदार्थांचे उत्पादन	239	15	7	4	140	48	27	4	67
28	मुलभुत लोखंड व स्टिल तयार करणे	241	7	1	2	18	0	4	4	34
29	धातुंचे ओतकाम	243	4	3	1	8	0	2	0	0
30	धातुंची रचना करुन वस्तुंचे उत्पादने	251	1	0	1	8	0	2	0	0
31	विद्युत मोटारी, जनरेटर्स, टन्सफार्मर आणि वीज वाहक व नियंत्रण वस्तुंचे उत्पादन	271	2	0	2	44	1	13	0	0
32	घरगुती उपयोगासाठी लागणा-या वस्तुंचे उत्पादने	275	1	1	0	0	0	0	0	0
33	विशेष उपयोगासाठी यंत्र व यंत्र सामुग्रीचे उत्पादन	282	2	0	2	62	0	18	0	0
34	मोटार वाहनांची बॉडी बांधणे व टेलर्स व निमटेलर्सचे उत्पादन	292	1	1	0	0	0	0	0	
35	फर्निचरचे उत्पादन	310	1	0	0	0	0	0	1	4
36	वैद्यकिय व दंत वैद्यकिय उपकरणांचे उत्पादन	325	3	3	0	0	0	0	0	0
37	धातुंच्या उत्पादनांची, यंत्रसामुग्रीची व उपकरणांची दुरुस्ती	331	उ.ना.	उ.ना.	उ.ना.	उ.ना.	उ.ना.	उ.ना.	उ.ना.	उ.ना.
38	वैजनिमिती, वहन व वितरण	351	2	0	1	1080	23	394	1	15
39	गॅसचे उत्पादन व वाटप	352	1	0	1	15	0	4	0	0
40	साधन सामग्री पासुन पुनप्राप्ती	383	1	0	0	0	0	0	1	8
41	मोटार वाहने विक्री	451	3	0	1	39	2	12	2	17
42	मोटार वाहने दुरुस्ती	452	22	2	12	490	19	153	8	83
	जिल्हा एकूण	--	615	186	228	6219	490	1820	201	2541
आधार - औद्योगिक सुरक्षा व आरोग्य संचालनालय, मुंबई										

तक्ता 6.4		
रोजगार व स्वयंरोजगार मार्गदर्शन केंद्रांतील आकडेवारी		
जिल्हा : अकोला		संदर्भ वर्ष : 2014-15
अ. क्र.	बाब	संख्या
1	2	3
1	जाहीर केलेल्या रिक्त जागांची संख्या	4740
2	रोजगार स्वयंरोजगार मार्गदर्शक केंद्राचा उपयोग करणारे मालक	60
3	मागील वर्ष अखेरीस पटावरील उमेदवार	57932
4	चालू वर्षात नवीन नोंदणी केलेले उमेदवार	11062
5	नोकरी मिळालेले उमेदवार	1185
6	वर्ष अखेरीस पटावरील उमेदवार	67809
7	नोकरी मिळालेले उमेदवार	
	अ) खाजगी क्षेत्र	889
	ब) सार्वजनिक क्षेत्र	296
	क) एकूण	1185
8	नोकरी मिळालेले उमेदवार	
	अ) अनुसूचित जाती / अनुसूचित जमाती	154
	ब) इतर	1031
	क) एकूण	1185
9	रोजगार स्वयंरोजगार योजनेअंतर्गत लाभ प्राप्त झालेले उमेदवार	
	अ) रोजगार	1185
	ब) स्वयंरोजगार	-
10	रोजगार स्वयंरोजगार मार्गदर्शक केंद्रातील व्यवसाय मार्गदर्शन केंद्र	
	1) वैयक्तिक मार्गदर्शन / व्यक्तिशः अगर गटामध्ये सल्ला दिलेले	344
	2) रोजगार स्वयंरोजगार मार्गदर्शक केंद्रामध्ये घेण्यात आलेल्या गटांची चर्चा	12
	3) मार्गदर्शन केलेल्या अर्जदारांना नोकरी विषयी / प्रशिक्षणासाठी / उमेदवारासाठी दिलेल्यांची संख्या	209
	एकूण	565
आधार : जिल्हा रोजगार व स्वयंरोजगार मार्गदर्शन केंद्र: अकोला		

तक्ता 6.5

शासकीय व स्थानिक स्वराज्य संस्थांतील कर्मचाऱ्यांची संख्या

जिल्हा :- अकोला							संदर्भ वर्ष :- 31 मार्च 2015
अ. क्र.	बाब	पदांचा तपशील	शासकीय (31 मार्च-2015)	जिल्हा परिषद (2008)	महानगर पालिका (2008)	नगर परिषद (2008)	
1	2	3	4	5	6	7	
1 वर्ग - अ		एकूण मंजूर पदे	649	168	0	0	
		भरलेली पदे	475	160	0	0	
		पैकी स्त्रिया	84	16	0	0	
2 वर्ग - ब		एकूण मंजूर पदे	867	467	0	27	
		भरलेली पदे	634	410	0	23	
		पैकी स्त्रिया	131	90	0	5	
3 वर्ग - क		एकूण मंजूर पदे	8244	5609	0	503	
		भरलेली पदे	6788	5079	0	423	
		पैकी स्त्रिया	1333	1736	0	80	
4 वर्ग - ड		एकूण मंजूर पदे	2635	855	0	586	
		भरलेली पदे	1848	752	0	509	
		पैकी स्त्रिया	228	127	0	138	
5 एकूण		मंजूर पदे	12395	7099	0	1116	
		भरलेली पदे	9745	6401	0	955	
		पैकी स्त्रिया	1776	1969	0	223	
6 * इतर वर्ग-इ कर्मचारी		एकूण मंजूर पदे	2852	2496	0	8	
		भरलेली पदे	2629	2429	0	8	
		पैकी स्त्रिया	2564	2251	0	1	
एकूण		मंजूर पदे (5+6)	15247	9595	2859	1124	
		भरलेली पदे	12374	8830	2463	963	
		पैकी स्त्रिया	4340	4220	672	224	
टीप - 1) (*) - 'इतर वर्ग - इ' यामध्ये कार्यव्ययी आस्थापनेवरील, आकस्मिक खर्चातील रोजगार दिले जाणारे, रोजंदारीवरील, अंशकालीन,मानसेवा आणि वरील वर्गात समाविष्ट न झालेले कर्मचारी यांचा समावेश आहे.							
2)जिल्हा परिषदांच्या कर्मचा-याच्या माहिती नोंदणीचे काम अपूर्ण आहे.							
3) महानगरपालिका व नगरपरिषदांच्या कर्मचा-यांचा माहितीकोष अद्यावत करण्याचे काम हाती घेण्यात आलेले नाही.							
टीप -अस्थाई आकडेवारी							
आधार - अर्थ व सांख्यिकी संचालनालय, मुंबई.							

तक्ता 6.6

निरनिराळ्या उद्योगांतील रोजगाराबाबतची माहिती

जिल्हा : अकोला

संदर्भ वर्ष : 2014-15

अ. क्र.	उद्योग गट	राष्ट्रीय उद्योग संकेतांक	एकूण आस्थापनांची संख्या	माहिती देणाऱ्या आस्थापनांची संख्या	कर्मचारी संख्या			
					शासकीय	निम-शासकीय	खाजगी	एकूण
1	2	3	4	5	6	7	8	9
1	कृषी	1.-10	16	14	894	52	0	946
2	खाणकाम	10.-14	12	8	12	11	89	112
3	वस्तु निर्माण	15-37	36	33	269	0	1823	2092
4	बीज निर्मिती, गॅस, पाणी व सांडपाणी सेवा	40-41	13	10	2201	64	0	2265
5	बांधकाम	45	21	19	1251	283	0	1534
6	घाऊक व किरकोळ व्यापार व हॉटेल व्यवसाय	50-55	43	27	392	93	462	947
7	परिवहन, गोदामे आणि दळणवळण	60-64	9	6	3459	103	89	3651
8	वित्त पुरवठा, विमा स्थावर मालमत्ता आणि व्यापार विषयक सेवा	65-74	97	83	4003	0	2095	6098
9	सामूहिक, सामाजिक व व्यक्तिगत सेवा	75-99	524	501	5223	8992	9193	23408
जिल्हा एकूण		-	771	701	17704	9598	13751	41053

आधार - जिल्हा रोजगार व स्वयंरोजगार मार्गदर्शन केंद्र, अकोला

कामगार

तक्ता 6.7

दुकाने, व्यापारी संस्था व त्यातील कामगाराबाबतची माहिती

जिल्हा -अकोला.

संदर्भ वर्ष -2014-15

अ.क्र.	तालुका	दुकाने		व्यापारी संस्था		हॉटेल व उपहार गृहे		चित्रपटगृहे		इतर संस्था		एकुण कामगार
		संख्या	कामगार	संख्या	कामगार	संख्या	कामगार	संख्या	कामगार	संख्या	कामगार	
1	2	3	4	5	6	7	8	9	10	11	12	13
1	तेल्हारा	0	0	0	0	0	0	0	0	0	0	0
2	अकोट	353	430	207	713	85	306	3	17	0	0	1466
3	बाळापूर	27	49	37	84	14	41	2	7	0	0	181
4	अकोला	14719	7763	13712	8054	734	3511	81	143	0	0	19471
5	मूर्तिजापूर	249	319	138	521	54	89	1	9	0	0	938
6	पातूर	0	0	0	0	0	0	0	0	0	0	0
7	बांशि-टाकळी	0	0	0	0	0	0	0	0	0	0	0
एकूण		17396	8561	14094	9372	887	3947	87	176	0	0	22056

टिप – तेल्हारा व पातूर नगरपालिका व बांशिटाकळी ग्रामीण क्षेत्र मुंबई दुकाने व संस्था अधिनियम 1948 येत नसल्यामुळे माहिती निरंक दर्शविण्यात आली आहे.

आधार :- जिल्हा कामगार अधिकारी ,अकोला

सहकार

तक्ता 6.8

प्राथमिक कृषि सहकारी संस्थांचे कार्य

जिल्हा - अकोला												संदर्भ वर्ष - 2014-15	
अ. क्र.	तालुका	संस्थांची संख्या	सभासद संख्या					भाग भांडवल (.- हजारत)	स्तंभ-9 पैकी शासकीय भाग भांडवल (.- हजारत)	राखीव आणि इतर निधी (.- हजारत)	संस्थेने घेतलेली एकूण कर्जे (.- हजारत)		
			अत्यल्प खातेदार	अल्प खातेदार	मोठे खातेदार	इतर सभासद	एकूण						
1	2	3	4	5	6	7	8	9	10	11	12		
1	तेल्हारा	35	20442	10718	1621	1896	34677	41425	116	803	201726		
2	अकोट	59	15910	16714	4672	6527	43823	30648	48	5324	119492		
3	बाळापूर	42	18542	15024	1602	4429	39597	20032	0	428	171859		
4	अकोला	74	15927	16728	5357	10238	48250	13965	63	1005	262793		
5	मूर्तिजापूर	71	7724	10785	12424	6338	37271	30127	0	605	222524		
6	पातूर	55	7690	11724	2793	6705	28912	12729	0	329	137940		
7	बांशि टाकळी	76	16624	10214	1541	1124	29503	17928	20	437	224856		
एकूण		412	102859	91907	30010	37257	262033	166854	247	8931	1341190		

अ. क्र.	तालुका	खेळते भांडवल (.- हजारत)	एकूण दिलेली कर्जे		येणे कर्जे		एकूण कर्जाची थकबाकी		3 वर्षांपेक्षा कमी वर्षे कर्जाची थकबाकी		3 वर्षांपेक्षा अधिक वर्षे कर्जाची थकबाकी	
			कर्जदार सभासद संख्या	कर्जाची रक्कम (.- हजारत)	थकबाकी दार संख्या	रक्कम (.- हजारत)	थकबाकी दार संख्या	रक्कम (.- हजारत)	थकबाकी दार संख्या	रक्कम (.- हजारत)	थकबाकी दार संख्या	रक्कम (.- हजारत)
1	2	13	14	15	16	17	18	19	20	21	22	23
1	तेल्हारा	226988	24720	184038	13224	185723	6241	3165	2936	2037	3305	1128
2	अकोट	193549	52223	142724	45727	151681	9249	114363	7924	104425	1325	9938
3	बाळापूर	25924	11529	134114	10128	122194	2785	22779	2417	20211	368	2568
4	अकोला	295048	20569	207905	19535	234371	3596	55552	2437	39526	1159	16026
5	मूर्तिजापूर	304059	13194	152943	13145	619614	4905	75508	2516	42302	2389	33206
6	पातूर	32881	4825	58594	4594	34656	1883	156901	1624	152038	259	4863
7	बांशि टाकळी	229453	12275	135842	17973	13268	4792	52738	2256	24539	2531	28199
एकूण		1307902	139335	1016160	124326	1361507	33451	481006	22110	385078	11336	95928

आधार :- जिल्हा उपनिबंधक, सहकारी संस्था अकोला

तक्ता 6.9				
कृषि पतपुरवठा बँकांच्या महत्त्वाच्या बाबी				
जिल्हा - अकोला			संदर्भ वर्ष -2014-15	
(कोटी ₹.)				
अ.क्र.	तपशील	31 मार्च 2014	31 मार्च 2015	शेकडा बदल
1	2	3	4	5
1	महाराष्ट्र राज्य सहकारी बँक मर्या.			
	सभासद (संख्या)	0	0	0
	खेळते भांडवल	0	0	0
	ठेवी	0	0	0
	स्थूल कर्जवाटप	0	0	0
	येणे कर्ज	0	0	0
	थकीत कर्ज	0	0	0
2	जिल्हा मध्यवर्ती सहकारी बँका			
	सभासद (संख्या)	2467	2468	0.04
	खेळते भांडवल	2304.22	2804.76	21.72
	ठेवी	1711.11	1951.07	14.02
	स्थूल कर्जवाटप	1080.58	1214.41	12.39
	येणे कर्ज	1240.98	1446.90	16.59
	थकीत कर्ज	78.47	157.11	100.20
3	महाराष्ट्र राज्य सहकारी कृषि ग्रामीण बहुउद्देशीय विकास बँक मर्या.			
	सभासद (संख्या)	0	0	0
	खेळते भांडवल	0	0	0
	ठेवी	0	0	0
	स्थूल कर्जवाटप	0	0	0
	येणे कर्ज	0	0	0
	थकीत कर्ज	0	0	0
4	जिल्हा स्तरीय सहकारी कृषि ग्रामीण बहुउद्देशीय विकास बँका			
	सभासद (संख्या)	261	256	1.92
	खेळते भांडवल	126.47	0	0.00
	ठेवी	72.68	72.03	(-)0.89
	स्थूल कर्जवाटप	0	0	0
	येणे कर्ज	161.14	158.63	(-)1.55
	थकीत कर्ज	160.63	158.63	(-)1.25
टिप - 1. अ.क्र. 1 व 3 निरंक दर्शविलेल्या बँक शाखा अकोला जिल्ह्यात कार्यरत नाहीत. 2. रकाना 4 मधील जिल्हा स्तरीय सहकारी कृषि ग्रामीण बहुविकास बँकेच्या सर्व शाखा बंद करून एकाच मुख्य शाखेत विलीनीकरण झाल्यामुळे मागील वर्षाच्या तुलनेत फरक दिसत आहे.				
आधार : जिल्हा उपनिबंधक, सहकारी संस्था अकोला				

तक्ता 6.10			
प्राथमिक कृषि पतपुरवठा संस्थांचा तपशील			
जिल्हा - अकोला		संदर्भ वर्ष - 2014-15	
(. लाखात)			
तपशील	मागील वर्ष	चालू वर्ष	शेकडा बदल
1	2	3	4
संस्था (संख्या)	412	412	0.0
सभासद (संख्या)	256200	262033	2.3
खेळते भांडवल	1276	1307	2.4
स्वनिधी	189	203	7.4
भाग भांडवल	159	166	4.4
त्यापैकी, राज्य शासनाचे (लाखात)	0.24	0.24	0.00
कर्जदार सभासद (संख्या)	1326269	139335	2.3
त्यापैकी, 1) अत्यल्प भूधारक (1 हेक्टर पर्यंत)	112427	115796	3.0
2) अल्पभूधारक (1 ते 2 हेक्टर)	97129	98643	1.6
कर्ज वाटप	987	1016	2.9
येणे कर्ज	1337	1361	1.8
कर्ज वसुली	624	827	32.5
थकीत कर्ज	470	481	2.3
तोट्यातील संस्था (संख्या)	242	247	2.1
तोटा	6527	6659	2.0
वसुली पात्र रकमेशी थकीत कर्जाची टक्केवारी	18	19	5.6
आधार : जिल्हा उपनिबंधक, सहकारी संस्था, अकोला.			

तक्ता 6.11

जिल्हयातील साखर कारखाने विषयक तपशिल

जिल्हा: - अकोला

संदर्भ वर्ष :2014-15

अ.क्र.	तालुका	साखर कारखान्याचे नाव	सहकारी / खाजगी	कामगार(संख्या)		गळीत क्षमता मे.टन	प्रत्यक्ष गाळप मे.टन	साखरेचे उत्पादन मे.टन	इतर उत्पादने			
				नियमित	हंगामी				इथेनॉल मे. टन	पेपर मे. टन	मद्यार्क हजार लि.	बीज मे. वॅट
1	2	3	4	5	6	7	8	9	10	11	12	13
1	तेल्हारा	-	-	-	-	-	-	-	-	-	-	-
2	अकोट	-	-	-	-	-	-	-	-	-	-	-
3	बाळापूर	-	-	-	-	-	-	-	-	-	-	-
4	अकोला	-	-	-	-	-	-	-	-	-	-	-
5	मूर्तिजापूर	-	-	-	-	-	-	-	-	-	-	-
6	पातूर	-	-	-	-	-	-	-	-	-	-	-
7	बांशि-टाकळी	-	-	-	-	-	-	-	-	-	-	-

टिप - जिल्हयात साखर कारखाना नसल्यामुळे माहिती निरंक आहे.

आधार - प्रादेशिक सहसंचालक (साखर), अमरावती.

तक्ता 6.12			
विविध प्रकारच्या सहकारी संस्था			
जिल्हा - अकोला			संदर्भ 31 मार्च 15
अ.क्र.	सहकारी संस्थेचा प्रकार		संस्था
1	2	3	4
1	कृषि पतसंस्था (एकूण)		414
	1.1 जिल्हा मध्यवर्ती सहकारी बँका		1
	1.2 प्राथमिक कृषी सहकारी संस्था		412
	1.3 शेतकरी सेवा संस्था		1
	1.4 लॅम्प्स सहकारी संस्था (आदिवासी सहकारी संस्था)		0
	1.5 धान्य बँका		0
	1.6 इतर		0
2	बिगर - कृषी पतसंस्था (एकूण)		248
	2.1 नागरी बँका		5
	2.2 नागरी पतसंस्था		48
	2.3 कर्मचारी पतसंस्था		181
	2.4 इतर बिगर-कृषी पतसंस्था		14
3	पणन संस्था (एकूण)		16
	3.1 जिल्हा पणन संस्था		
		3.11 सर्वसाधारण उद्देशीय	1
		3.12 विशेष उद्देशीय	0
	3.2 प्राथमिक पणन संस्था		
		3.21 सर्वसामान्य तालुका खरेदी विक्री संघ	7
		3.22 विशेष पणन संस्था	0
	3.3 इतर पणन संस्था		8
4	एकूण उत्पादक सहकारी संस्था		493
	4.1 साखर कारखाने		0
	4.2 इतर शेतती प्रक्रिया संस्था		17
	4.3 विणकर संस्था		0
	4.4 विणकर संस्था (हातमाग)		0
	4.5 औद्योगिक वसाहती (संस्था)		42
	4.6 इतर औद्योगिक संस्था		0
	4.7 दुग्ध व्यवसाय संस्था		216
	4.8 मत्स्यव्यवसाय संस्था		58
	4.9 सहकारी सूत गिरण्या		3
	4.10 उपसा जलसिंचन संस्था		138
	4.11 इतर उत्पादक संस्था		19
5	सामाजिक सेवा सहकारी संस्था		743
	5.1 ग्राहक भांडारे		29
	5.2 गृहनिर्माण संस्था		270
	5.3 कामगार कंत्राटदार संस्था		70
	5.4 इतर सहकारी संस्था		374
	एकूण संस्था		1914

आधार :- जिल्हा उपनिबंधक, सहकारी संस्था, अकोला

तक्ता 6.13			
सहकारी संस्थांची वित्तीय स्थिती			
जिल्हा - अकोला			संदर्भ वर्ष : 2014-15
अ. क्र.	बाब	परिमाण	संख्या
1	2	3	4
1	सहकारी संस्थांची संख्या	संख्या	1914
2	एकूण सभासद संख्या	हजार	688940
3	भरणा झालेले भागभांडवल		
	3.1 शासकीय भाग भांडवल	लाखात	18245
	3.2 स्वनिधी	लाखात	158254
	3.3 एकूण	लाखात	176499
4	ठेवी	लाखात	30424190
5	खेळते भांडवल	लाखात	16024257
6	31 मार्च, रोजी येणे कर्ज	लाखात	5865
7	वर्षभरात केलेले कर्जवाटप	लाखात	26958
8	खरेदीची किंमत	लाखात	90227
9	विक्रीची किंमत	लाखात	118957
10	नफा /तोटा		
	10.1 नफ्यातील संस्था	संख्या	1079
	10.2 नफ्याची रक्कम	लाखात	266958
	10.3 तोट्यातील संस्था	संख्या	835
	10.4 तोट्याची रक्कम	लाखात	278394
	10.5 ना-नफा, ना-तोटा झालेल्या संस्था	संख्या	0
आधार :- जिल्हा उपनिबंधक, सहकारी संस्था अकोला			

तक्ता 6.14

सहकारी संस्थांची लेखापरीक्षण वर्गाप्रमाणे संख्या

जिल्हा :- अकोला

संदर्भ : 31 मार्च 2015

अ. क्र.	तालुका	लेखापरीक्षण वर्गाप्रमाणे सहकारी संस्था				वर्गीकरण न केलेल्या	लेखापरीक्षण न झालेल्या	एकूण सहकारी संस्था
		अ	ब	क	ड			
1	2	3	4	5	6	7	8	9
1	तेल्हारा	3	41	2	0	0	91	137
2	अकोट	2	70	5	0	0	160	237
3	बाळापूर	2	56	2	1	0	122	183
4	अकोला	41	208	35	3	0	604	891
5	मूर्तिजापूर	2	93	2	0	0	114	211
6	पातूर	1	74	0	0	0	120	195
7	बाशिटाकळी	1	76	2	0	0	108	187
एकूण		52	618	48	4	0	1319	2041
टिप:- तेल्हारा, मुर्तिजापूर व पातूर या तालुक्यातील वर्ग ड सहकारी संस्थांचे लेखापरीक्षण झाले नसल्यामुळे माहीती निरंक आहे.								
आधार :- जिल्हा विशेष लेखापरीक्षक, सहकारी संस्था वर्ग - 1 अकोला								

तक्ता 6.15				
राज्य / जिल्हा कार्यक्षेत्र असलेल्या सहकारी बँकाचे कार्य				
जिल्हा - अकोला			संदर्भ वर्ष -2014-15	
लाखात				
अ. क्र.	बाब		जिल्हा मध्यवर्ती सहकारी बँक लि.	राज्य कृषी व ग्रामीण विकास बँक
1	2		3	4
1	बँक शाखा (संख्या)		65	1
2	सभासद	2.1 संस्था सभासद	1363	2
		2.2 वैयक्तिक सभासद	1105	254
3	भाग भांडवल		9724.63	126.37
4	राखीव व इतर निधी		21126.67	65.84
5	ठेवी		126196.96	72.03
6	खेळते भांडवल		202168.44	-
7	अल्प मुदतीची कर्जे वाटप	7.1 रोख पत	44910.14	-
		7.2 वटविलेली बिले	380.31	-
		7.3 एकूण (7.1+7.2)	45290.45	-
		7.4 पैकी कृषि कर्जे	38543.88	-
8	मध्यम मुदतीची कर्जे वाटप		25028.02	0
9	दीर्घ मुदतीची कर्जे		482.31	0
10	येणे कर्जे	10.1 अल्प मुदतीची कर्जे	39303.43	0
		10.2 मध्यम मुदतीची कर्जे	37689.87	0
		10.3 दीर्घ मुदतीची कर्जे	2456.94	158.63
11	थकलेले कर्जे	11.1 अल्प मुदतीची कर्जे	5533.34	-
		11.2 मध्यम मुदतीची कर्जे	2550.22	-
		11.3 दीर्घ मुदतीची कर्जे	71.19	158.63
टिप - राज्य कृषी व ग्रामीण विकास बँकेची संपुर्ण शाखा कार्यालये बंद करून एकाच मुख्य शाखेत विलीन करण्यात आली असल्यामुळे मागील वर्षाच्या तुलनेत तफावत दिसून येते. 2. राज्य कृषी व ग्रामीण विकास बँक NABARD कडून वाटप करण्यासाठी भांडवल व कर्ज घेतले जाते त्यामुळे रकाना क्र. 6 व 7 निरंक आहे.3. मागील वर्षात वाशिम व अकोला बँका एकत्रित देण्यात आल्या होत्या चालु वर्षात वेगळ्या देण्यात आल्या आहेत.				
आधार :- 1) जिल्हा मध्यवर्ती सहकारी बँक, अकोला , 2) राज्य कृषी व ग्रामीण विकास बँक , अकोला				

तक्ता 6. 16							
बिगर-कृषी सहकारी पतसंस्थांचे कार्य							
जिल्हा - अकोला				संदर्भ वर्ष : 2014-15			
अ. क्र.	बाब	संस्था प्रकार					
		प्राथमिक सहकारी बँका		इतर बिगर कृषी पतसंस्था			
		नागरी बँका	कर्मचारी पतपेढी आणि इतर	नागरी पतसंस्था	कर्मचारी पतपेढी	इतर (नागरी पतपेढी)	
1	2	3	4	5	6	7	
1	संस्था संख्या	5	0	48	181	14	
2	सभासद संख्या	216614	0	0	40256	68318	
3	भाग भांडवल (. - हजारात)	534258	0	0	650821	164809	
4	राखीव व इतर निधी (. - हजारात)	1625298	0	0	2542198	112018	
5	ढेवी (. - हजारात)	21780289	0	0	467428	2449528	
6	खेळते भांडवल (. - हजारात)	26330938	0	0	2524256	296239	
7	कर्जे (. - हजारात)	7.1 दिलेली कर्जे	5919921	0	0	12076608	373248
		7.2 वसूल कर्जे	3458485	0	0	203429	260209
		7.3 येणे कर्जे	1820151	0	0	1908407	2282576
		7.4 थकित कर्जे	1301598	0	48	43784	123493
टिप - संबंधित यंत्रणेकडे स्तंभ क्र. 4 व 5 ची स्वतंत्र माहिती उपलब्ध नसल्यामुळे ती एकत्रित स्तंभ क्र. 7 मध्ये देण्यात आली आहे.							
आधार :- जिल्हा उपनिबंधक, सहकारी संस्था अकोला							
तक्ता 6. 17							
परवानाधारक सावकारांची संख्या आणि त्यांनी दिलेली कर्जे							
जिल्हा - अकोला				संदर्भ : 2014-15			
(. - हजारात)							
अ. क्र.	तालुका	परवानाधारक सावकारांची संख्या	व्यापाऱ्यांना दिलेली कर्जे	इतरांना दिलेली कर्जे	एकूण (4+5)		
1	2	3	4	5	6		
1	तेल्हारा	5	0	1709	1709		
2	अकोट	22	0	11223	11223		
3	बाळापूर	19	0	12948	12948		
4	अकोला	132	0	770302	770302		
5	मूर्तिजापूर	19	0	23824	23824		
6	पातूर	5	0	8161	8161		
7	बांशिटाकळी	10	0	4820	4820		
एकूण		212	0	832987	832987		
आधार :- जिल्हा उपनिबंधक, सहकारी संस्था, अकोला							

पणन

तक्ता 6.18

जिल्हा आणि प्राथमिक पणन संस्थांचे कार्य

जिल्हा - अकोला		संदर्भ वर्ष :- 2014-15								
अ. क्र.	जिल्हा आणि प्राथमिक पणन संस्था	संस्था संख्या	सभासद संख्या	खेळते भांडवल (.)	खरेदीची किंमत (.हजारात)			विक्रीची किंमत (.हजारात)		
					कृषी उत्पादन	शेतीच्या गरजेच्या वस्तू	उपभोगाच्या वस्तू	मालक म्हणून	अडत्या म्हणून	एकूण
1	2	3	4	5	6	7	8	9	10	11
1	जिल्हा पणन	1	0	0	0	0	0	0	0	0
2	तेल्हारा	1	5238	3005	0	359	0	0	0	0
3	अकोट	1	7825	10526	0	0	0	0	0	0
4	बाळापूर	1	2528	10929	0	1028	0	0	0	0
5	अकोला	1	3889	23955	0	406	0	0	0	0
6	मूर्तिजापूर	1	4806	17924	0	1908	0	0	0	0
7	पातूर	1	5824	8758	0	769	0	0	0	0
8	बांशिटाकळी	1	2189	2057	0	715	0	0	0	0
एकूण		8	32299	77154	0	5185	0	0	0	0

उर्वरित तक्ता क्र. 6.18 पूढील पानावर

मागील पानावरुन पुढे चालु तक्ता 6.18													
जिल्हा आणि प्राथमिक पणन संस्थांचे कार्य													
जिल्हा - अकोला												संदर्भ वर्ष :- 2014-15	
कृषी उत्पादनाची विक्री (अडते व मालक म्हणून) (. हजारत)								शेतीला आवश्यक वस्तूंची विक्री (अडते व मालक म्हणून) (. हजारत)					उपभोग्य वस्तूंची एकूण विक्री (. हजारत)
भात व तांदूळ	गहू	इतर अन्नधान्ये	कापूस	गळिताची धान्ये	डाळी	इतर	एकूण	खते	बियाणे	कृषी औजारे	इतर	एकूण	
12	13	14	15	16	17	18	19	20	21	22	23	24	25
0	13.59	4.26	0	5.26	0	0	23.11	1.03	6.28	0	2.03	9.34	3.05
0	0	0	0	0	0	0	0	0.67	0.19	0	0	0.86	3.1
0	0	0	0	0	0	0	0	3.58	0.78	0.89	0	5.25	1.02
0	5.06	2.57	0	0	2.08	0	9.71	2.89	0.78	0	0	3.67	3.2
0	0	0	0	0	0	0	0	4.06	3.89	0	0	7.95	2.18
0	1.89	7.05	0	0	1.08	0	10.02	3.48	2.07	0	0	5.55	2.9
0	0	0	0	0	0	0	0	0.89	0.78	0	0	1.67	3.1
0	0	0	0	0	0	0	0	1.18	0.45	0	0	1.63	1.59
0	20.5 4	13.88	0	5.26	3.16	0	42.84	17.78	15.22	0.89	2.03	35.92	20.14
टिप - जिल्हा पणन संस्थेची माहिती संबंधित विभागाकडून उपलब्ध न झाल्याने निरंक दर्शाविण्यात आली आहे.													
आधार : जिल्हा उपनिबंधक सहकारी संस्था , अकोला													

तक्ता 6.19									
नियंत्रित बाजारपेठातील कृषी मालांची वार्षिक आवक									
जिल्हा - अकोला		(. हजारता)						संदर्भ वर्ष : 2014-15	
अ. क्र.	तालुका	कृषी उत्पन्न बाजार समित्यांची संख्या	उपबाजार पेठांची संख्या	भात		तांदूळ		नागली	
				आवक (टन)	मूल्य (.)	आवक (टन)	मूल्य (.)	आवक (टन)	मूल्य (.)
1	2	3	4	5	6	7	8	9	10
1	तेल्हारा	1	3	-	-	-	-	-	-
2	अकोट	1	1	-	-	-	-	-	-
3	बाळापूर	1	2	-	-	-	-	-	-
4	अकोला	1	2	-	-	-	-	-	-
5	मूर्तिजापूर	1	1	-	-	-	-	-	-
6	पातूर	1	1	-	-	-	-	-	-
7	बांशिटाकळी	1	1	-	-	-	-	-	-
एकूण		7	11	-	-	-	-	-	-
अ. क्र.	तालुका	गहू		बाजरी		ज्वारी		तूर	
		आवक (टन)	मूल्य (.)	आवक (टन)	मूल्य (.)	आवक (टन)	मूल्य (.)	आवक (टन)	मूल्य (.)
1	2	11	12	13	14	15	16	17	18
1	तेल्हारा	2387	32367	-	-	1059	13784	1747	85592
2	अकोट	6440	86297	-	-	2229	27863	10220	56210
3	बाळापूर	1271	18062	2	241	318	4289	1380	69135
4	अकोला	4535	73933	41	675	2349	34227	1863	94772
5	मूर्तिजापूर	4331	58192	-	-	179	2270	7454	34701
6	पातूर	837	11940	-	-	57	8125	579	28293
7	बांशिटाकळी	-	-	-	-	-	-	-	-
एकूण		19801	280791	43	916	6191	90558	23243	368703
अ. क्र.	तालुका	मूग		कुळीथ		कांदा		उडीद	
		आवक (टन)	मूल्य (.)	आवक (टन)	मूल्य (.)	आवक (टन)	मूल्य (.)	आवक (टन)	मूल्य (.)
1	2	19	20	21	22	23	24	25	26
1	तेल्हारा	131	8820	-	-	-	-	110	4327
2	अकोट	168	10471	-	-	-	-	351	14754
3	बाळापूर	87	6233	-	-	-	-	70	34528
4	अकोला	1344	91133	-	-	12766	147075	776	36711
5	मूर्तिजापूर	9580	49357	-	-	-	-	-	-
6	पातूर	8	477	-	-	-	-	21	9291
7	बांशिटाकळी	-	-	-	-	-	-	-	-
एकूण		11318	166488	-	-	12766	147075	1328	99611
टिप - जिल्ह्यात भात, नागली व कुळीथ हे धान्य कृषी उत्पन्न बाजार समितीमध्ये विक्रीस येत नसल्यामुळे माहिती निरंक आहे. तसेच अकोला तालुका वगळता इतर तालुक्यात तांदूळ व कांदा विक्रीस कृ. उ. बा. स. मध्ये विक्रीस येत नसल्यामुळे माहिती निरंक. बांशिटाकळी येथील कृ. उ. बा. स. बंद असल्यामुळे माहिती निरंक आहे.									
आधार - अकोला जिल्ह्यातील सर्व कृषी उत्पन्न बाजार समित्या									

तक्ता क्रमांक - 6.20

निवडक कृषि मालाच्या त्रैमासिक सरासरी घाऊक किंमती

जिल्हा - अकोला

संदर्भ वर्ष : 2014-15

अ. क्र.	कृषि मालाचे नांव	कृषि मालाचा वाण	त्रैमासिक सरासरी घाऊक किंमती (प्रति क्विंटल मूल्य .)							
			एप्रिल - जून	गेल्यावर्षीच्या तुलनेत वाढ/घट %	जुलै - सप्टेंबर	गेल्यावर्षीच्या तुलनेत वाढ/घट %	ऑक्टोबर- डिसेंबर	गेल्यावर्षीच्या तुलनेत वाढ/घट %	जानेवारी - मार्च	गेल्यावर्षीच्या तुलनेत वाढ/घट %
1	2	3	4	5	6	7	8	9	10	11
1	तांदूळ	चिनोर	0	0	0	0	0	0	0	0
2	गहू	लोकवन	1498	(-)2.41	1534	15.42	1549	52.01	1466	(-)17.73
3	ज्वारी	संकरित	1263	15.24	1280	3.64	1379	-3.57	1334	(-)16.63
4	बाजरी	संकरित	0	0	1830	10.91	1730	-9.42	1440	(-)12.19
5	हरभरा	संकरित	2932	(-)55.83	3282	20.40	28.51	39.20	3322	(-)6.24
6	तूर	संकरित	3911	(-)11.05	4458	11.23	4465	11.61	5460	35.66
7	उडीद	संकरित	3378	15.92	4356	40.74	4363	41.79	4966	30.41
8	मूग	चिनई	5618	69.47	6302	21.78	6723	25.3	7317	105.76
9	बरबटी		2600	9.47	2800	0	3900	56.00	2650	6.00
10	तौळ	संकरित	7937	29.60	7505	11.10	8810	21.94	7940	(-)2.86
11	करडी		2004	(-)33.62	1895	(-)4.77	2038	-56.86	2066	(-)55.93
12	सोयाबीन	स्थानिक	4736	2.84	4218	(-)20.87	4591	105.53	4584	11.29
13	सुर्यफूल	कारगिल	3168	(-)19.30	2075	(-)17.00	2958	5.62	2997	(-)19.75
14	भूईमूग	एच बी	4200	0.17	5000	32.59	0	0	0	0
15	मका	पायोनिर	1274	0.00	1100	0.00	1050	(-)28.32	1080	(-)21.16
16	कापूस	बी टी	4258	(-)28.91	4600	0.00	4196	(-)22.27	4271	(-)21.20

आधार- अकोला जिल्हयातील सर्व कृषी उत्पन्न बाजार समित्या.

वस्त्रोद्योग

तक्ता 6.21								
सहकारी सूत गिरण्या, हातमाग व यंत्रमाग यांचा तपशिल								
जिल्हा: - अकोला						संदर्भ वर्ष : - 2014-15		
अ.क्र.	तपशिल	तालुका						
		तेल्हारा	अकोट	बाळापूर	अकोला	मूर्तिजापूर	पातूर	बाशिटाकळी
1	2	4	5	6	7	8	9	10
अ) सहकारी सूत गिरण्या ---								
1	एकूण गिरण्यांची संख्या	0	0	0	0	0	0	0
2	उत्पादन चालू असलेल्या गिरण्यांची संख्या	0	0	0	0	0	0	0
3	सभासद संख्या (000)	0	0	0	0	0	0	0
4	भाग भांडवल (₹. - हजारात)	0	0	0	0	0	0	0
5	त्यापैकी राज्य शासनाचे (₹. - हजारात)	0	0	0	0	0	0	0
6	चात्यांची संख्या लाखात	0	0	0	0	0	0	0
7	उत्पादित सूताचे मूल्य (₹. - हजारात)	0	0	0	0	0	0	0
8	तोट्यातील गिरण्या (संख्या)	0	0	0	0	0	0	0
9	तोटा (₹. - हजारात)	0	0	0	0	0	0	0
ब) सहकारी हातमाग व यंत्रमाग ---								
1	एकूण संस्था संख्या	0	0	3	0	0	0	0
2	सभासद संख्या (000)	0	0	0	0	0	0	0
3	भाग भांडवल (₹. - हजारात)	0	0	0	0	0	0	0
4	त्यापैकी राज्य शासनाचे (₹. - हजारात)	0	0	0	0	0	0	0
5	मागांची संख्या	0	0	0	0	0	0	0
6	उत्पादित मूल्य (₹. - हजारात)	0	0	0	0	0	0	0
7	तोट्यातील संस्था (संख्या)	0	0	0	0	0	0	0
8	तोटा (₹. - हजारात)	0	0	0	0	0	0	0
टिप - 2014-15 मध्ये अकोला जिल्ह्यातील सर्व सुतगिरण्या बंद असल्यामुळे माहिती निरंक आहे.								
आधार - जिल्हा उपनिबंधक सहकारी संस्था कार्यालय , अकोला								

उर्जा

तक्ता 7.1

जिल्ह्यातील विजेचा वापर

जिल्हा - अकोला										संदर्भ वर्ष :- 2014-15
अ.क्र.	तालुका	एकूण विजेचा वापर 000 किलो वॅट तास							विजेचा दरडोई वापर	वीज जोडण्यांची संख्या (लाखात)
		घरगुती	व्यापारी कामासाठी लघुशक्ती साठी	अद्योगिक	सार्वजनिक दिवाबत्ती	कृषि	इतर	एकूण		
1	2	3	4	5	6	7	8	9	10	11
1	तेल्हारा	18720	1310	2570	850	5468	51070	79988	2033.5	0.3
2	अकोट	33600	3200	9760	1730	3679	35502	57471	1668.4	0.5
3	बाळापूर	20940	1390	2500	2620	1347	13574	42371	1269.7	0.3
4	अकोला	161616	33303	48667	6392	2071	15307	267356	14880.9	1.1
5	मूर्तिजापूर	24260	2700	6840	1420	1497	15052	51769	1359.9	0.3
6	पातूर	10600	860	1240	1360	1449	13526	29035	1101.3	0.2
7	बांशिंगाकळी	14080	980	3810	2310	2481	22731	46392	1450.7	0.3
एकूण		283816	43743	75387	16682	17992	166762	604382	237644	3.46
आधार - अधीक्षक अभियंता, महाराष्ट्र राज्य वीज वितरण कंपनी मर्या. अकोला.										

**प्रादेशिक परिवहन व
महाराष्ट्र राज्य मार्ग परिवहन व
दळणवळण**

तक्ता 7.2							
मोटार वाहनांची आणि व अनुज्ञप्ती धारकांची संख्या							
जिल्हा - अकोला.						संदर्भ वर्ष - 2014-15	
अ. क्र.	बाब	एकूण वाहने	इंधनाच्या प्रकारानुसार वाहने			गेल्या वर्षातील वाहनांची संख्या	गेल्या वर्षाच्या तुलनेत शेकडा वाढ
			डिझेल	पेट्रोल	सी.एन.जी		
1	2	3	4	5	6	7	8
प्रवासी वाहने							
1	बसेस	711	711	0	0	688	3.34
2	मोटारी आणि स्टेशन बॅगस	17914	10749	7165	0	15979	12.10
3	जोप	4288	4288	0	0	4212	1.80
4	टॅक्सी	1998	1399	599	0	1991	0.35
5	तीन चाकी वाहने (रिक्षा)						
	अ) 3-सीटर	10140	7098	3042	0	9434	7.8
	ब) 6-सीटर	3380	3380	0	0	2888	17.03
6	दुचाकी वाहने	262679	0	262679	0	238357	10.20
7	रुग्णवाहिका	165	165	0	0	162	1.85
8	शाळेच्या बसेस	151	151	0	0	118	27.96
एकूण प्रवासी वाहने		301426	27941	273485	0	273829	10.07
माल वाहतूक-वाहने							
1	तीन चाकी	2644	1929	715	0	2415	9.48
2	चार चाकी	5216	5216	0	0	4789	8.91
3	ट्रॅक्टर	10271	10271	0	0	9332	10.06
4	जोड वाहने	4887	4887	0	0	4719	3.56
5	इतर	7026	7026	0	0	6496	8.15
जिल्ह्यातील एकूण वाहनं		331470	57270	274200	0	301580	9.91
परमीटधारकांची संख्या							
1	हलकी वाहनं	2544	2544	0	0	2408	5.64
2	जड वाहनं	4972	4972	0	0	4647	6.99
3	अॅटोरिक्षा	3454	2502	952	0	2787	23.93
टिप - सी. एन. जी या इंधन प्रकारावर धावणारी वाहने अकोला जिल्ह्यात नसल्यामुळे स्तंभ 6 निरंक आहे.							
आधार - उपप्रादेशिक परिवहन अधिकारी, अकोला							

तक्ता 7.3					
महाराष्ट्र राज्य मार्ग परिवहन महामंडळाची प्रवासी वाहतूक					
जिल्हा - अकोला.					संदर्भ वर्ष :- 2014-15
अ.क्र.	बाब	2012-13	2013-14	2014-15	2013-14 च्या तुलनेत 2014-15 मधील शेकडा बदल
1	2	3	4	5	6
1	वर्ष अखेरीस मार्गांची संख्या	190	191	202	5.7
2	मार्गांची एकूण लांबी (कि.मी.)	17923	17124	18986	10.8
3	मार्गांची सरासरी लांबी (कि.मी.)	94.33	89.65	93.99	4.8
4	वर्षातील अस्तित्वात असलेल्या बसगाड्यांची संख्या	190	207	205	(-).0.9
5	रस्त्यावर धावणाऱ्या बस गाड्यांची दैनिक सरासरी संख्या	187	183	183	0.00
6	प्रवाशांची दैनिक सरासरी (संख्या लाखात)	0.78	0.74	0.68	(-).8.1
7	वाहतुकीमुळे वर्षात मिळालेले उत्पन्न (₹. लाखात)	5596.64	5862.39	6179.32	5.4
8	दर प्रवाशामार्गे मिळालेले सरासरी उत्पन्न ₹. दर दिवशी)	19.66	21.70	24.90	14.7
आधार - विभागीय नियंत्रक, महाराष्ट्र राज्य मार्ग परिवहन महामंडळ, अकोला					

तक्ता 7.4									
स्थानिक स्वराज्य संस्थांचे वाहतूक उपक्रम									
स्थानिक स्वराज्य संस्थेचे नाव :- महागरपालिका अकोला									
जिल्हा :- अकोला						संदर्भ - 31 मार्च 2015			
अ.क्र.	बाब					परिमाण	महानगरपालिका अकोला		
1	2					3	4		
1	वर्षामध्ये प्रवासी वाहतूक केलेल्या एकूण अंतराची दैनिक सरासरी					कि.मी.	0		
2	दैनिक सरासरी प्रवासी संख्या					संख्या	0		
3	परिवहन सेवेसाठी वापरात असणाऱ्या दैनिक बसेसची सरासरी संख्या								
	(अ)स्थानिक स्वराज्य संस्था					संख्या	-		
	(ब) कंत्राटावर					संख्या	0		
	(क) इतर					संख्या	-		
4	निव्वळ नफा/तोटा					लाख	0		
5	विद्यार्थी, अपंग, वरिष्ठ नागरिक, रुग्ण यांना प्रवासी भाड्यातून सुट / सवलत दिलेली एकूण रक्कम						0		
टिप - स्थानिक स्वराज्य संस्थेची एकही बस वापरात नसल्यामुळे रकाना 1 ते 5 मधील माहिती निरंक आहे.									
आधार :- आयुक्त, महानगरपालिका अकोला.									
तक्ता 7.5									
पोस्ट आणि दूरध्वनी सेवा यांची आकडेवारी									
जिल्हा -अकोला.						संदर्भ वर्ष -2014-15			
अ. क्र.	तालुका	पोस्टांची संख्या	पत्र-पेट्यांची संख्या	पोस्टमनांची संख्या	पोस्टाची सुविधा असलेल्या गावांची संख्या	वैयक्तिक दूरध्वनी संख्या			सार्वजनिक दूरध्वनी केंद्रांची संख्या (PCO)
						ग्रामीण	नागरी	एकूण	
1	2	3	4	5	6	7	8	9	10
1	तेल्हारा	23	46	20	64	141	282	423	9
2	अकोट	37	54	43	119	221	1088	1309	36
3	बाळापूर	28	48	28	102	346	162	508	16
4	अकोला	45	112	104	145	1325	15178	16503	340
5	मूर्तिजापूर	38	44	39	109	388	1112	1500	44
6	पातूर	25	39	24	75	69	95	164	4
7	बाशिटाकळी	24	34	24	53	114	99	213	2
एकूण		220	377	282	667	2604	18016	20620	451
आधार:- 1) जिल्हा अधीक्षक टपाल कार्यालय, अकोला 2)सहा.महा-प्रबंधक (योजना)महा-प्रबंधक दुर संचार कार्यालय, अकोला									

सार्वजनिक बांधकाम

तक्ता 7.6										
ग्रोड प्लॅन 2001-2021 (सुधारीत आराखडा)ड अनुसार जिल्ह्यातील रस्तेविकास कार्यक्रमाची प्रगती										
जिल्हा - अकोला										संदर्भ वर्ष :- 2014-15
अ.क्र.	तालुका	- अखेर पर्यंत स्थिती								
		ग्रामीण रस्ते			इतर रस्ते			एकूण		
		लक्ष्य कि.मी.	साध्य कि.मी	प्रत्यक्ष खर्च ` . लाख	लक्ष्य कि.मी.	साध्य कि.मी	प्रत्यक्ष खर्च ` . लाख	लक्ष्य कि.मी.	साध्य कि.मी	प्रत्यक्ष खर्च ` .लाख
1	2	3	4	5	6	7	8	9	10	11
1	तेल्हारा	313.80	81.04	113.15	136.70	111.70	52.24	450.50	192.74	165.39
2	अकोट	333.35	161.85	26.78	127.80	114.40	23.12	461.15	276.25	49.90
3	बाळापूर	193.87	97.77	66.91	117.10	84.90	25.68	310.97	182.67	92.59
4	अकोला	392.47	217.07	100.02	197.50	154.20	81.56	589.97	371.27	181.58
5	मूर्तिजापूर	337.59	205.29	37.04	242.20	225.70	15.00	580.79	430.99	52.04
6	पातूर	223.35	83.45	95.78	109.90	76.70	69.22	333.25	160.15	165.00
7	बांशियाकळी	358.96	139.26	33.94	162.11	139.31	0.00	521.07	278.57	33.94
	एकूण	2153.39	985.73	473.62	1094.31	906.91	266.82	3247.7	1892.64	740.44
आधार - कार्यकारी अभियंता, सार्वजनिक बांधकाम विभाग अकोला										

तक्ता 7.7									
प्रकार व पृष्ठभाग यानुसार रस्त्यांची लांबी									
जिल्हा:- अकोला		(लांबी :- कि.मी.मध्ये)						संदर्भ -31 मार्च -2015	
अ. क्र.	बाब	रस्त्याचा प्रकार							
		राष्ट्रीय महामार्ग	दुतगती मार्ग	प्रमुख राज्य महामार्ग	राज्य महामार्ग	प्रमुख जिल्हा रस्ते	इतर जिल्हा रस्ते	ग्रामीण रस्ते	एकूण रस्त्याची लांबी
1	2	3	4	5	6	7	8	9	10
1	सिमेंट काँक्रीट								
1	अ) सा.बां.वि.	0.00	0.00	0.00	0.35	0.00	0.00	0.00	0.35
2	ब) जिल्हा परिषद	0.00	0.00	0.00	0.00	0.00	0.00	0.00	0.00
3	क) न.पा./म.न.पा.	0.00	23.00	0.00	0.00	690.3	57.9	193.70	964.9
2	डांबरी								
1	अ) सा.बां.वि.	128.10	0.00	45.60	784.71	1068.73	890.80	1308.3	4226.24
2	ब) जिल्हा परिषद	0.00	0.00	0.00	0.00	154.13	846.01	720.83	1720.97
3	क) न.पा./म.न.पा.	3.00	0.00	0.00	0.00	226.1	36.00	0.00	265.1
3	खडीचे								
1	अ) सा.बां.वि.	0.00	0.00	0.00	24.80	0.00	0.00	0.00	24.80
2	ब) जिल्हा परिषद	0.00	0.00	0.00	0.00	61.6	322.48	282.85	666.93
3	क) न.पा./म.न.पा.	0.00	0.00	0.00	222.10	302.00	34.9	0.00	559.00
4	इतर								
1	अ) सा.बां.वि.	0.00	0.00	0.00	0.00	0.00	0.00	0.00	0.00
2	ब) जिल्हा परिषद	0.00	0.00	0.00	0.00	11.7	43.50	35.60	90.8
3	क) न.पा./म.न.पा.	0.00	0.00	0.00	302.00	167.80	45.70	0.00	515.5
5	एकूण लांबी								
1	अ) सा.बां.वि.	128.10	0.00	45.60	809.86	1068.73	890.8	1308.3	4251.39
2	ब) जिल्हा परिषद	0.00	0.00	0.00	0.00	227.45	1211.99	1039.28	2478.7
3	क) न.पा./म.न.पा.	3.00	23.00	0.00	524.1	1386.2	174.5	193.70	2304.5
	जिल्हा एकूण	131.10	23.00	45.60	1333.96	2682.36	2277.29	2541.28	9034.59
टिप - अधिक्षक अभियंता सा. बा. वि. कार्यकारी अभियंता राष्ट्रीय महामार्ग व शहर अभियंता मनपा यांच्याकडिल उपलब्ध माहिती समाविष्ट करण्यात आली असून उर्वरित विभागांची माहिती अप्राप्त असल्याने निरंक दर्शविण्यात आली आहे.									
आधार :- 1 कार्यकारी अभियंता, सार्वजनिक बांधकाम विभाग अकोला ,									
2 कार्यकारी अभियंता, बांधकाम विभाग, जि.प., अकोला ,									
3. उप विभागीय कार्यकारी अभियंता, राष्ट्रीय महामार्ग उपविभाग क्र 60 अकोला , 4 म.न.पा. अकोला / न.पा. सर्व अकोला									

तक्ता 7.8															
तालुक्यातील रस्तेविषयक आकडेवारी (आदिवासी +बिगर आदिवासी क्षेत्र)															
जिल्हा :- अकोला											संदर्भ -2014-15			लांबी (कि.मी.)	
अ. क्र.	तहसील	रस्त्यांची लांबी (कि.मी.)								पृष्ठभागानुसार रस्त्यांची लांबी					प्रति शंभर चौ.कि.मी. क्षेत्रफळा मागे रस्त्यांची लांबी
		राष्ट्रीय महामार्ग	द्रुतगती मार्ग	प्रमुख राज्य महामार्ग	राज्य महामार्ग	प्रमुख जिल्हा मार्ग	इतर जिल्हा मार्ग	ग्राम मार्ग	एकुण लांबी	अपृष्ठांकित	पृष्ठांकित				
1	2	3	4	5	6	7	8	9	10		11	12	13	14	15
1	तेल्हारा	0	0	0.00	164.38	228.56	220.62	205.06	818.62	21.7	46.98	159.25	206.23	206.23	15.07
2	अकोट	0	0	0.00	198.10	209.55	174.48	261.85	843.98	11.40	76.38	206.38	282.76	282.76	15.54
3	बाळापूर	0	23	0.00	197.60	188.00	168.49	192.25	769.34	2.90	34.95	185.10	220.05	220.05	14.17
4	अकोला	131.10	0	45.60	293.85	1390.52	1065.34	1104.10	4030.51	28.9	108.10	258.32	366.42	366.42	74.23
5	मूर्तिजापूर	0	0	0.00	182.80	191.90	288.55	289.07	952.32	4.70	46.55	390.74	437.29	437.29	17.54
6	पातूर	0	0	0.00	138.70	209.5	173.43	240.19	761.82	7.90	33.80	191.7	225.5	225.5	14.03
7	बांशि - टाकळी	0	0	0.00	158.53	264.33	186.38	248.76	858.00	3.00	35.90	243.67	279.57	279.57	15.80
	एकूण	131.10	23	45.60	1333.96	2682.36	2277.29	2541.28	9034.59	80.5	382.66	1635.16	2017.82	2017.82	166.41
आधार :- 1 कार्यकारी अभियंता, सार्वजनिक बांधकाम विभागअकोला. 2 कार्यकारी अभियंता, बांधकाम विभाग, जिल्हा परिषद अकोला. 3 मनपा अकोला. 4 नगर परिषद सर्व															

पाणी पुरवठा व स्वच्छता

तक्ता 7.9									
पिण्याच्या पाण्याच्या सोयी व टंचाई संबंधी केलेल्या उपाययोजना									
जिल्हा - अकोला								संदर्भ वर्ष :- 2014-15	
अ.क्र	बाब	तालुका							जिल्हा एकूण
		तेल्हारा	अकोट	बाळापूर	अकोला	पातूर	मुर्तिजापूर	बा.टाकळी	
1	2	3	4	5	6	7	8	9	10
1	वस्ती असलेल्या गावांची एकूणसंख्या	101	180	98	196	95	163	159	992
2	गावातील वाडया/वस्त्यांची संख्या	0	0	0	0	0	0	0	0
3	बारा महिने पुरेसे पाणी उपलब्ध असलेल्या	0	0	0	0	0	0	0	0
	3.1 गावांची संख्या	95	149	88	178	85	147	130	872
	3.2 त्याखालील वाडया / वस्त्यांची संख्या	0	0	0	0	0	0	0	0
4	त्यापैकी नळाने पाणी पुरवठा योजनेद्वारे पाणी पुरवठा करण्यात येत असलेल्या	0	0	0	0	0	0	0	0
	4.1 गावांची संख्या	77	130	71	151	65	122	84	700
	4.2 त्याखालील वाडया / वस्त्यांची संख्या	0	0	0	0	0	0	0	0
5	पिण्याच्या पाण्याची टंचाई असलेली गावे	0	0	0	0	0	0	0	0
	संदर्भ वर्षातील								
	अ) एकूण टंचाईग्रस्त गावे (संख्या)	26	87	54	113	47	67	64	458
	ब) एकूण वाडया/वस्त्या (संख्या)	0	0	0	0	0	0	0	0
	बृहत आराखडयानुसार	0	0	0	0	0	0	0	0
	अ) एकूण टंचाईग्रस्त गावे (संख्या)	26	87	54	113	47	67	64	458
ब) एकूण टंचाईग्रस्त वाडया/वस्त्या (संख्या)	0	0	0	0	0	0	0	0	
6	केलेली उपाययोजना								
	अ) टँकरने पुरवठा होणा-या	0	0	0	0	0	0	0	0
	गावांची संख्या	0	0	0	0	0	0	0	0
	गावांतील वाडया/ वस्त्यांची संख्या	0	0	0	0	0	0	0	0
	टँकरची संख्या	0	0	0	0	0	0	0	0
	ब) बेलगाडीने पुरवठा होणा-या	0	0	0	0	0	0	0	0
	गावांची संख्या	0	0	0	0	0	0	0	0
	गावांतील वाडया/वस्त्यांची संख्या	0	0	0	0	0	0	0	0
	बेलगाडयांची संख्या	0	0	0	0	0	0	0	0
	क) इतर साधनांनी पुरवठा होणा-या	0	0	0	0	0	0	0	0
	गावांची संख्या	0	0	0	0	0	0	0	0
	गावांतील वाडया/वस्त्यांची संख्या	0	0	0	0	0	0	0	0
	साधने संख्या	0	0	0	0	0	0	0	0

टिप - ग्रामीण पाणी पुरवठा विभाग, अकोला या विभागामध्ये ज्या ठिकाणी माहिती निरंक दर्शविली आहे ती लागू नाही.

आधार - कार्यकारी अभियंता, ग्रामीण पाणीपुरवठा विभाग, जिल्हा परिषद, अकोला

तक्ता क्र. 7.10			
अनुसूचित जाती व नवबोध वैयक्तिक नळजोडणी			
जिल्हा - अकोला		संदर्भ वर्ष- 2014-15	
अ.क्र.	तालुका	ग्रामिण भाग	
1	2	3	4
		लाभार्थी (संख्या)	खर्च (लाखात)
1	तेल्हारा	100	14.25
2	अकोट	100	14.25
3	बाळापुर	100	14.25
4	अकोला	129	18.38
5	मुर्तिजापुर	100	14.25
6	पातुर	100	14.25
7	बाशिटाकळी	100	14.25
	एकूण	729	103.88
आधार - कार्यकारी अभियंता, ग्रामिण पाणी पुरवठा विभाग, जिल्हा परिषद, अकोला.			

तक्ता 7.11									
ग्रामीण भागात शौचालयाची सुविधा असणाऱ्या कुटूंबांची संख्या									
जिल्हा :- अकोला		संदर्भ वर्ष -2014-15							
अ. क्र.	तालुका	दारिद्र्य रेषेखालील				दारिद्र्य रेषेवरील			
		एकूण कुटूंबे	शौचलये असलेली	शौचलये नसलेली	शौचलये नसलेल्या कुटूंबांची टक्केवारी	एकूण कुटूंबे	शौचलये असलेली	शौचलये नसलेली	शौचलये नसलेल्या कुटूंबांची टक्केवारी
1	2	3	4	5	6	7	8	9	10
1	तेल्हारा	8600	3523	5077	59.03	17670	8174	9496	53.74
2	अकोट	14306	5998	8608	58.07	15039	7645	7394	49.17
3	बाळापूर	13040	4272	8968	67.24	15595	6436	9159	58.73
4	अकोला	17035	6280	10755	63.13	30442	15535	14907	48.97
5	मुर्तिजापूर	11478	4720	6758	58.88	16019	7050	8967	55.98
6	पातूर	9970	4417	5553	55.70	10560	3573	6987	66.16
7	बाशिटाकळी	12370	3402	8968	72.50	17096	5678	11418	66.79
	एकूण	86799	32612	54187	62.43	122421	54093	68328	55.81
टिप :-									
आधार - उपमुख्य कार्यकारी अधिकारी (पंचायत विभाग), जि.प. अकोला.									

शिक्षण

तक्ता 8.1												
जिल्ह्यातील प्राथमिक शाळांबाबतची माहिती												
जिल्हा - अकोला											संदर्भ वर्ष : 2014-15	
अ.क्र.	तालुका	बाब	शासकीय शाळा					स्थानिक स्वराज्य संस्थांच्या शाळा				
			संख्या	शिक्षकांची संख्या	विद्यार्थ्यांची संख्या		स्वच्छता गृहांची सुविधा असलेल्या शाळा	संख्या	शिक्षकांची संख्या	विद्यार्थ्यांची संख्या		स्वच्छता गृहांची सुविधा असलेल्या शाळा
					मुले	मुली				मुले	मुली	
1	2	3	4	5	6	7	8	9	10	11	12	13
1	तेल्हारा	एकूण	0	0	0	0	0	105	487	6163	6368	105
		पैकी मुलींकरिता	0	0	0	0	0	8	45	0	1181	8
2	अकोट	एकूण	0	0	0	0	0	106	655	7321	7381	156
		पैकी मुलींकरिता	0	0	0	0	0	5	60	0	1022	5
3	बाळापूर	एकूण	0	0	0	0	0	117	548	6474	6942	119
		पैकी मुलींकरिता	0	0	0	0	0	5	37	0	751	5
4	अकोला	एकूण	2	5	70	60	2	240	1167	12174	13788	240
		पैकी मुलींकरिता	0	0	0	0	0	24	287	0	5001	24
5	मूर्तिजापूर	एकूण	0	0	0	0	0	153	545	4739	4882	153
		पैकी मुलींकरिता	0	0	0	0	0	6	34	0	548	6
6	पातूर	एकूण	0	0	0	0	0	102	398	3934	4119	102
		पैकी मुलींकरिता	0	0	0	0	0	1	4	0	106	1
7	बाँशि-टाकळी	एकूण	0	0	0	0	0	137	548	5286	5607	137
		पैकी मुलींकरिता	0	0	0	0	0	4	24	0	513	4
एकूण	एकूण	एकूण	2	5	70	60	2	1010	4348	46091	49087	1010
		पैकी मुलींकरिता	0	0	0	0	0	53	491	0	9122	53

(पुढे चालू)

तक्ता 8.1 (पुढे चालू)												
जिल्ह्यातील प्राथमिक शाळांबाबतची माहिती												
जिल्हा - अकोला											संदर्भ वर्ष : 2014-15	
अ.क्र.	तालुका	बाब	खाजगी अनुदानित शाळा					खाजगी विनाअनुदानित शाळा				
			संख्या	शिक्षकांची संख्या	विद्यार्थ्यांची संख्या		स्वच्छता गृहांची सुविधा असलेल्या शाळा	संख्या	शिक्षकांची संख्या	विद्यार्थ्यांची संख्या		स्वच्छता गृहांची सुविधा असलेल्या शाळा
					मुले	मुली				मुले	मुली	
1	2	3	14	15	16	17	4	19	20	21	22	23
1	तेल्हारा	एकूण	5	43	1039	908	5	8	53	757	601	8
		पैकी मुलीकरिता	0	0	0	0	0	0	0	0	0	0
2	अकोट	एकूण	14	103	1881	1737	14	28	163	2816	2163	28
		पैकी मुलीकरिता	0	0	0	0	0	0	0	0	0	0
3	बाळापूर	एकूण	4	36	778	528	4	10	87	1356	880	10
		पैकी मुलीकरिता	0	0	0	0	0	0	0	0	0	0
4	अकोला	एकूण	41	370	7591	7020	41	98	699	12735	9274	98
		पैकी मुलीकरिता	1	7	0	35	1	0	0	0	0	0
5	मूर्तिजापूर	एकूण	4	51	1323	1051	4	14	100	1907	1308	14
		पैकी मुलीकरिता	0	0	0	0	0	0	0	0	0	0
6	पातूर	एकूण	9	92	1309	1254	9	9	36	758	504	9
		पैकी मुलीकरिता	0	0	0	0	0	0	0	0	0	0
7	बार्शि-टाकळी	एकूण	11	67	1173	833	11	10	43	574	359	10
		पैकी मुलीकरिता	0	0	0	0	0	0	0	0	0	0
एकूण	एकूण	एकूण	88	762	15094	13331	88	177	1181	20903	15089	177
		पैकी मुलीकरिता	1	7	0	35	1	0	0	0	0	0

तक्ता 8.1

जिल्ह्यातील प्राथमिक शाळांबाबतची माहिती

जिल्हा - अकोला		संदर्भ वर्ष : 2014-15					
अ.क्र.	तालुका	बाब	एकूण शाळा संख्या	शिक्षकांची संख्या	विद्यार्थ्यांची संख्या		स्वच्छता गृहांची सुविधा असलेल्या शाळा
					मुले	मुली	
1	2	3	24	25	26	27	28
1	तेल्हारा	एकूण	118	583	7959	7877	118
		पैकी मुलींकरिता	8	45	0	1181	8
2	अकोट	एकूण	198	921	12018	11281	198
		पैकी मुलींकरिता	5	60	0	1022	5
3	बाळापूर	एकूण	131	671	8608	8350	131
		पैकी मुलींकरिता	5	37	0	751	5
4	अकोला	एकूण	381	2241	32570	30142	381
		पैकी मुलींकरिता	25	294	0	5036	25
5	मूर्तिजापूर	एकूण	171	696	7969	7241	171
		पैकी मुलींकरिता	6	34	0	548	6
6	पातूर	एकूण	120	526	6001	5877	120
		पैकी मुलींकरिता	1	4	0	106	1
7	बांशिकाकळी	एकूण	158	658	7033	6799	158
		पैकी मुलींकरिता	4	24	0	513	4
एकूण		एकूण	1277	6296	82158	77567	1277
		पैकी मुलींकरिता	54	498	0	9157	54
आधार :- शिक्षणाधिकारी (प्राथमिक) जि.प.अकोला							

तक्ता 8.2

जिल्ह्यातील माध्यमिक शाळांबाबतची माहिती

जिल्हा - अकोला

संदर्भ वर्ष : 2014-15

अ.क्र.	तालुका	बाब	शासकीय शाळा					स्थानिक स्वराज्य संस्थांच्या शाळा				
			संख्या	शिक्षकांची संख्या	विद्यार्थ्यांची संख्या		स्वच्छता गृहांची सुविधा असलेल्या शाळा	संख्या	शिक्षकांची संख्या	विद्यार्थ्यांची संख्या		स्वच्छता गृहांची सुविधा असलेल्या शाळा
					मुले	मुली				मुले	मुली	
1	2	3	4	5	6	7	8	9	10	11	12	13
1	तेल्हारा	एकूण	0	0	0	0	0	0	0	0	0	0
		पैकी मुलीकरिता	0	0	0	0	0	0	0	0	0	0
2	अकोट	एकूण	2	19	209	135	2	0	0	0	0	0
		पैकी मुलीकरिता	0	0	0	0	0	0	0	0	0	0
3	बाळापूर	एकूण	1	6	0	122	1	2	33	565	407	2
		पैकी मुलीकरिता	1	6	0	122	1	0	0	0	0	0
4	अकोला	एकूण	1	5	0	121	1	3	71	300	1225	3
		पैकी मुलीकरिता	1	5	0	121	1	1	42	0	1132	1
5	मूर्तिजापूर	एकूण	1	2	62	4	1	1	16	70	82	1
		पैकी मुलीकरिता	0	0	0	0	0	0	0	0	0	0
6	पातूर	एकूण	0	0	0	0	0	0	0	0	0	0
		पैकी मुलीकरिता	0	0	0	0	0	0	0	0	0	0
7	बार्शि-टाकळी	एकूण	1	13	196	164	1	0	0	0	0	0
		पैकी मुलीकरिता	0	0	0	0	0	0	0	0	0	0
एकूण	एकूण	एकूण	6	45	467	546	8	6	120	935	1714	6
		पैकी मुलीकरिता	2	11	0	243	2	1	42	0	1132	1

(पुढे चालू)

तक्ता 8.2

(पुढे चालू)

जिल्ह्यातील माध्यमिक शाळांबाबतची माहिती

जिल्हा - अकोला

संदर्भ वर्ष : 2014-15

अ.क्र.	तालुका	बाब	खाजगी अनुदानित शाळा					खाजगी विनाअनुदानित शाळा				
			संख्या	शिक्षकांची संख्या	विद्यार्थ्यांची संख्या		स्वच्छता गृहांची सुविधा असलेल्या शाळा	संख्या	शिक्षकांची संख्या	विद्यार्थ्यांची संख्या		स्वच्छता गृहांची सुविधा असलेल्या शाळा
					मुले	मुली				मुले	मुली	
1	2	3	14	15	16	17	18	19	20	21	22	23
1	तेल्हारा	एकूण	20	197	3313	3306	20	5	51	1085	771	5
		पैकी मुलीकरिता	1	9	0	78	1	0	0	0	0	0
2	अकोट	एकूण	24	204	3474	3412	24	6	60	1235	876	6
		पैकी मुलीकरिता	1	29	0	789	1	0	0	0	0	0
3	बाळापूर	एकूण	12	73	1010	882	12	10	67	1196	832	10
		पैकी मुलीकरिता	0	0	0	0	0	0	0	0	0	0
4	अकोला	एकूण	65	722	10039	10591	65	57	512	8803	6460	57
		पैकी मुलीकरिता	6	111	0	3791	6	0	0	0	0	0
5	मूर्तिजापूर	एकूण	18	152	2371	1892	18	7	37	885	580	7
		पैकी मुलीकरिता	0	0	0	0	0	0	0	0	0	0
6	पातूर	एकूण	19	150	2320	2458	19	4	27	287	214	4
		पैकी मुलीकरिता	0	0	0	0	0	0	0	0	0	0
7	बार्शि-टाकळी	एकूण	19	134	1730	1578	19	0	0	0	0	0
		पैकी मुलीकरिता	1	9	0	80	1	0	0	0	0	0
एकूण	एकूण	एकूण	177	1632	24257	24119	177	89	754	13491	9733	89
		पैकी मुलीकरिता	9	158	0	4738	9	0	0	0	0	0

तक्ता 8.2							
जिल्ह्यातील माध्यमिक शाळांबाबतची माहिती							
जिल्हा - अकोला							संदर्भ वर्ष : 2014-15
अ.क्र.	तालुका	बाब	एकूण शाळा				
			संख्या	शिक्षकांची संख्या	विद्यार्थ्यांची संख्या		स्वच्छता गृहांची सुविधा असलेल्या शाळा
					मुले	मुली	
1	2	3	24	25	26	27	28
1	तेल्हारा	एकूण	25	248	4398	4077	25
		पैकी मुलींकरिता	1	9	0	78	1
2	अकोट	एकूण	32	283	4918	4423	32
		पैकी मुलींकरिता	1	29	0	789	1
3	बाळापूर	एकूण	25	179	2771	2243	25
		पैकी मुलींकरिता	1	6	0	122	1
4	अकोला	एकूण	126	1310	19142	18397	126
		पैकी मुलींकरिता	8	158	0	5044	8
5	मूर्तिजापूर	एकूण	27	207	3388	2558	34
		पैकी मुलींकरिता	0	0	0	0	0
6	पातूर	एकूण	22	177	2607	2672	23
		पैकी मुलींकरिता	0	0	0	0	0
7	बार्शिटाकळी	एकूण	20	147	1926	1742	20
		पैकी मुलींकरिता	1	9	0	80	1
एकूण		एकूण	277	2551	39150	36112	285
		पैकी मुलींकरिता	12	211	0	6113	12
आधार : शिक्षणाधिकारी, (माध्यमिक) जिल्हा परिषद, अकोला							

तक्ता 8.3

जिल्ह्यातील उच्च माध्यमिक शाळांबाबतची माहिती

जिल्हा - अकोला												
संदर्भ वर्ष : 2014-15												
अ.क्र.	तालुका	बाब	शासकीय शाळा					स्थानिक स्वराज्य संस्थांच्या शाळा				
			संख्या	शिक्षकांची संख्या	विद्यार्थ्यांची संख्या		स्वच्छता गृहांची सुविधा असलेल्या शाळा	संख्या	शिक्षकांची संख्या	विद्यार्थ्यांची संख्या		स्वच्छता गृहांची सुविधा असलेल्या शाळा
					मुले	मुली				मुले	मुली	
1	2	3	4	5	6	7	8	9	10	11	12	13
1	तेल्हारा	एकूण	0	0	0	0	0	2	38	850	796	2
		पैकी मुलींकरिता	0	0	0	0	0	0	0	0	0	0
2	अकोट	एकूण	0	0	0	0	0	1	15	217	95	1
		पैकी मुलींकरिता	0	0	0	0	0	0	0	0	0	0
3	बाळापूर	एकूण	0	0	0	0	0	0	0	0	0	0
		पैकी मुलींकरिता	0	0	0	0	0	0	0	0	0	0
4	अकोला	एकूण	2	26	230	179	2	1	24	402	135	1
		पैकी मुलींकरिता	0	0	0	0	0	0	0	0	0	0
5	मूर्तिजापूर	एकूण	0	0	0	0	0	3	29	457	324	3
		पैकी मुलींकरिता	0	0	0	0	0	0	0	0	0	0
6	पातूर	एकूण	0	0	0	0	0	0	0	0	0	0
		पैकी मुलींकरिता	0	0	0	0	0	0	0	0	0	0
7	बार्शि-टाकळी	एकूण	0	0	0	0	0	0	0	0	0	0
		पैकी मुलींकरिता	0	0	0	0	0	0	0	0	0	0
एकूण	एकूण	एकूण	2	26	230	179	2	7	106	1926	1350	7
		पैकी मुलींकरिता	0	0	0	0	0	0	0	0	0	0

(पुढे चालू)

तक्ता 8.3 (पुढे चालु)

जिल्ह्यातील उच्च माध्यमिक शाळांबाबतची माहिती

जिल्हा - अकोला												
संदर्भ वर्ष : 2014-15												
अ.क्र.	तालुका	बाब	खाजगी अनुदानित शाळा					खाजगी विनाअनुदानित शाळा				
			संख्या	शिक्षकांची संख्या	विद्यार्थ्यांची संख्या		स्वच्छता गृहांची सुविधा असलेल्या शाळा	संख्या	शिक्षकांची संख्या	विद्यार्थ्यांची संख्या		स्वच्छता गृहांची सुविधा असलेल्या शाळा
					मुले	मुली				मुले	मुली	
1	2	3	14	15	16	17	18	19	20	21	22	23
1	तेल्हारा	एकूण	9	174	3537	3387	9	7	24	278	354	7
		पैकी मुलीकरिता	0	0	0	0	0	0	0	0	0	0
2	अकोट	एकूण	18	416	8358	7749	18	11	58	1288	1046	11
		पैकी मुलीकरिता	1	17	0	526	1	0	0	0	0	0
3	बाळापूर	एकूण	23	437	8337	8521	23	9	107	2053	1195	9
		पैकी मुलीकरिता	0	0	00	0	0	0	0	0	0	0
4	अकोला	एकूण	41	870	17482	15926	41	21	302	6339	4689	21
		पैकी मुलीकरिता	0	0	0	00	0	0	0	0	0	0
5	मूर्तिजापूर	एकूण	20	267	4834	4961	20	3	13	274	169	3
		पैकी मुलीकरिता	0	0	0	0	0	0	0	0	0	0
6	पातूर	एकूण	15	284	5008	4287	15	6	37	598	535	6
		पैकी मुलीकरिता	0	0	0	0	0	0	0	0	0	0
7	बार्शि-टाकळी	एकूण	17	327	6345	4998	17	3	15	372	292	3
		पैकी मुलीकरिता	0	0	0	0	0	0	0	0	0	0
एकूण	एकूण	एकूण	143	2775	53901	49829	143	60	556	11202	8280	60
		पैकी मुलीकरिता	1	17	0	526	1	0	0	0	0	0

तक्ता 8.3							
जिल्ह्यातील उच्च माध्यमिक शाळांबाबतची माहिती							
जिल्हा - अकोला							संदर्भ वर्ष : 2014-15
अ.क्र.	तालुका	बाब	एकूण शाळा				स्वच्छता गृहांची सुविधा असलेल्या शाळा
			संख्या	शिक्षकांची संख्या	विद्यार्थ्यांची संख्या		
					मुले	मुली	
1	2	3	24	25	26	27	28
1	तेल्हारा	एकूण	18	236	4665	4537	18
		पैकी मुलींकरिता	0	0	0	0	0
2	अकोट	एकूण	30	489	9863	8890	30
		पैकी मुलींकरिता	1	17	0	526	1
3	बाळापूर	एकूण	32	544	10390	9716	32
		पैकी मुलींकरिता	0	0	0	0	0
4	अकोला	एकूण	65	1222	24453	20929	65
		पैकी मुलींकरिता	0	0	0	0	0
5	मूर्तिजापूर	एकूण	26	309	5565	5454	26
		पैकी मुलींकरिता	0	0	0	0	0
6	पातूर	एकूण	21	321	5606	4822	21
		पैकी मुलींकरिता	0	0	0	0	0
7	बारिशटाकळी	एकूण	20	342	6717	5290	20
		पैकी मुलींकरिता	0	0	0	0	0
एकूण		एकूण	212	3463	67259	59638	212
		पैकी मुलींकरिता	1	17	0	526	1
आधार : शिक्षण अधिकारी, (माध्यमिक) जिल्हा परिषद, अकोला							

तक्ता 8.4

शैक्षणिक संस्थांतील अनुसूचित जातीच्या विद्यार्थ्यांची संख्या

जिल्हा - अकोला

संदर्भ वर्ष : 2014-15

अ. क्र.	तालुका	बाब	प्राथमिक विद्यार्थी				
			शासकीय	स्थानिक संस्था	खाजगी		एकूण
					अनुदानित	विना अनुदानित	
1	2	3	4	5	6	7	8
1	तेल्हारा	एकूण	0	3033	226	191	3450
		पैकी मुली	0	1495	103	91	1689
2	अकोट	एकूण	0	3039	394	512	3945
		पैकी मुली	0	1554	187	233	1974
3	बाळापूर	एकूण	0	4428	122	326	4876
		पैकी मुली	0	2174	47	103	2324
4	अकोला	एकूण	54	6688	3117	3917	13776
		पैकी मुली	18	3483	1561	1657	6719
5	मूर्तिजापूर	एकूण	0	2912	644	525	4081
		पैकी मुली	0	1447	311	202	1960
6	पातूर	एकूण	0	2347	179	214	2740
		पैकी मुली	0	1230	80	88	1398
7	बारिशटाकळी	एकूण	0	2367	83	174	2624
		पैकी मुली	0	1242	33	73	1348
एकूण		एकूण	54	24814	4765	5859	35492
		पैकी मुली	18	12625	2322	2447	17412

(पुढे चालु)

तक्ता 8.4 (पुढे चालु)							
शैक्षणिक संस्थांतील अनुसूचित जातीच्या विद्यार्थ्यांची संख्या							
जिल्हा - अकोला				संदर्भ वर्ष : 2014-15			
अ. क्र.	तालुका	बाब	माध्यमिक विद्यार्थी				
			शासकीय	स्थानिक संस्था	खाजगी		एकूण
					अनुदानित	विना अनुदानित	
1	2	3	9	10	11	12	13
1	तेल्हारा	एकूण	0	0	1535	182	1717
		पैकी मुली	0	0	727	72	799
2	अकोट	एकूण	68	0	1263	456	1787
		पैकी मुली	0	0	593	189	782
3	बाळापूर	एकूण	98	218	738	273	1327
		पैकी मुली	98	78	318	97	591
4	अकोला	एकूण	107	346	7108	2324	9885
		पैकी मुली	107	249	3574	975	4905
5	मूर्तिजापूर	एकूण	54	120	1219	232	1625
		पैकी मुली	0	61	558	94	713
6	पातूर	एकूण	0	0	1164	43	1207
		पैकी मुली	0	0	590	7	597
7	बार्शिटाकळी	एकूण	6	0	686	0	692
		पैकी मुली	6	0	378	0	384
एकूण		एकूण	333	684	13713	3510	18240
		पैकी मुली	211	388	6738	1434	8771

(पुढे चालु)

तक्ता 8.4 (पुढे चालु)							
शैक्षणिक संस्थांतील अनुसूचित जातीच्या विद्यार्थ्यांची संख्या							
जिल्हा - अकोला				संदर्भ वर्ष : 2014-15			
अ. क्र.	तालुका	बाब	उच्च माध्यमिक विद्यार्थी				
			शासकीय	स्थानिक संस्था	खाजगी		एकूण
					अनुदानित	विना अनुदानित	
1	2	3	14	15	16	17	18
1	तेल्हारा	एकूण	0	408	1642	64	2114
		पैकी मुली	0	193	852	32	1077
2	अकोट	एकूण	0	59	3099	306	3464
		पैकी मुली	0	15	1567	129	1711
3	बाळापूर	एकूण	0	0	4982	148	5130
		पैकी मुली	0	0	2440	57	2497
4	अकोला	एकूण	179	184	8866	1350	10579
		पैकी मुली	60	58	4255	544	4917
5	मूर्तिजापूर	एकूण	0	393	3313	147	3853
		पैकी मुली	0	193	1652	57	1902
6	पातूर	एकूण	0	0	1802	385	2187
		पैकी मुली	0	0	821	192	1013
7	बांशिटाकळी	एकूण	0	0	2577	95	2672
		पैकी मुली	0	0	1092	36	1128
एकूण		एकूण	179	1044	26281	2495	29999
		पैकी मुली	60	459	12679	1047	14245

(पुढे चालु)

तक्ता 8.4

शैक्षणिक संस्थांतील अनुसूचित जातीच्या विद्यार्थ्यांची संख्या

जिल्हा - अकोला			संदर्भ वर्ष : 2014-15					
अ. क्र.	तालुका	बाब	महाविद्यालयातील विद्यार्थी				एकूण विद्यार्थी संख्या	
			शासकीय	स्थानिक संस्था	खाजगी			एकूण
					अनुदानित	विना अनुदानित		
1	2	3	19	20	21	22	23	24
1	तेल्हारा	एकूण	उ. ना.	उ. ना.	उ. ना.	उ. ना.	उ. ना.	उ. ना.
		पैकी मुली	उ. ना.	उ. ना.	उ. ना.	उ. ना.	उ. ना.	उ. ना.
2	अकोट	एकूण	उ. ना.	उ. ना.	उ. ना.	उ. ना.	उ. ना.	उ. ना.
		पैकी मुली	उ. ना.	उ. ना.	उ. ना.	उ. ना.	उ. ना.	उ. ना.
3	बाळापूर	एकूण	उ. ना.	उ. ना.	उ. ना.	उ. ना.	उ. ना.	उ. ना.
		पैकी मुली	उ. ना.	उ. ना.	उ. ना.	उ. ना.	उ. ना.	उ. ना.
4	अकोला	एकूण	उ. ना.	उ. ना.	उ. ना.	उ. ना.	उ. ना.	उ. ना.
		पैकी मुली	उ. ना.	उ. ना.	उ. ना.	उ. ना.	उ. ना.	उ. ना.
5	मूर्तिजापूर	एकूण	उ. ना.	उ. ना.	उ. ना.	उ. ना.	उ. ना.	उ. ना.
		पैकी मुली	उ. ना.	उ. ना.	उ. ना.	उ. ना.	उ. ना.	उ. ना.
6	पातूर	एकूण	उ. ना.	उ. ना.	उ. ना.	उ. ना.	उ. ना.	उ. ना.
		पैकी मुली	उ. ना.	उ. ना.	उ. ना.	उ. ना.	उ. ना.	उ. ना.
7	बांशिटाकळी	एकूण	उ. ना.	उ. ना.	उ. ना.	उ. ना.	उ. ना.	उ. ना.
		पैकी मुली	उ. ना.	उ. ना.	उ. ना.	उ. ना.	उ. ना.	उ. ना.
एकूण	एकूण	एकूण	उ. ना.	उ. ना.	उ. ना.	उ. ना.	उ. ना.	उ. ना.
		पैकी मुली	उ. ना.	उ. ना.	उ. ना.	उ. ना.	उ. ना.	उ. ना.
आधार :- 1) शिक्षणाधिकारी, (प्राथमिक) 2) शिक्षणाधिकारी (माध्यमिक) शिक्षण विभाग, जि.प. अकोला 3) संत गाडगे बाबा अमरावती विद्यापिठ, अमरावती								

तक्ता 8.5							
शैक्षणिक संस्थांतील अनुसूचित जमातीच्या विद्यार्थ्यांची संख्या							
जिल्हा - अकोला						संदर्भ वर्ष : 2014-15	
अ. क्र.	तालुका	बाब	प्राथमिक विद्यार्थी				
			शासकीय	स्थानिक संस्था	खाजगी		एकूण
					अनुदानित	विना अनुदानित	
1	2	3	4	5	6	7	8
1	तेल्हारा	एकूण	0	1144	314	48	1506
		पैकी मुली	0	623	149	22	794
2	अकोट	एकूण	0	2272	65	111	2448
		पैकी मुली	0	1116	20	51	1187
3	बाळापूर	एकूण	0	414	30	16	460
		पैकी मुली	0	209	6	7	222
4	अकोला	एकूण	8	1411	241	556	2216
		पैकी मुली	3	739	121	224	1087
5	मूर्तिजापूर	एकूण	0	425	79	119	623
		पैकी मुली	0	211	27	46	284
6	पातूर	एकूण	0	1388	270	86	1744
		पैकी मुली	0	665	123	39	827
7	बार्शिटाकळी	एकूण	0	1192	331	28	1551
		पैकी मुली	0	586	115	12	713
	एकूण	एकूण	8	8246	1330	964	10548
		पैकी मुली	3	4149	561	401	5114

(पुढे चालु)

तक्ता 8.5

शैक्षणिक संस्थांतील अनुसूचित जमातीच्या विद्यार्थ्यांची संख्या

जिल्हा - अकोला

संदर्भ वर्ष : 2014-15

अ. क्र.	तालुका	बाब	माध्यमिक विद्यार्थी				
			शासकीय	स्थानिक संस्था	खाजगी		एकूण
					अनुदानित	विना अनुदानित	
1	2	3	9	10	11	12	13
1	तेल्हारा	एकूण	0	0	385	37	422
		पैकी मुली	0	0	153	14	167
2	अकोट	एकूण	273	0	385	108	766
		पैकी मुली	135	0	201	36	372
3	बाळापूर	एकूण	20	19	57	20	116
		पैकी मुली	20	7	28	4	59
4	अकोला	एकूण	8	39	656	377	1080
		पैकी मुली	8	20	333	171	532
5	मूर्तिजापूर	एकूण	6	12	203	45	266
		पैकी मुली	0	2	76	16	94
6	पातूर	एकूण	0	0	631	12	643
		पैकी मुली	0	0	271	3	274
7	बारिशटाकळी	एकूण	341	0	391	0	732
		पैकी मुली	151	0	203	0	354
एकूण		एकूण	648	70	2708	599	4025
		पैकी मुली	314	29	1265	244	1852

(पुढे चालु)

तक्ता 8.5

शैक्षणिक संस्थांतील अनुसूचित जमातीच्या विद्यार्थ्यांची संख्या

जिल्हा - अकोला

संदर्भ वर्ष : 2014-15

अ. क्र.	तालुका	बाब	उच्च माध्यमिक विद्यार्थी				एकूण
			शासकीय	स्थानिक संस्था	खाजगी		
					अनुदानित	विना अनुदानित	
1	2	3	14	15	16	17	18
1	तेल्हारा	एकूण	0	80	356	5	441
		पैकी मुली	0	26	136	3	165
2	अकोट	एकूण	0	27	684	43	754
		पैकी मुली	0	6	271	14	291
3	बाळापूर	एकूण	0	0	527	11	538
		पैकी मुली	0	0	121	9	130
4	अकोला	एकूण	25	4	1083	181	1293
		पैकी मुली	7	0	532	70	609
5	मूर्तिजापूर	एकूण	0	47	503	19	569
		पैकी मुली	0	26	211	7	244
6	पातूर	एकूण	0	0	661	36	697
		पैकी मुली	0	0	345	18	363
7	बांशिटाकळी	एकूण	0	0	434	27	461
		पैकी मुली	0	0	173	12	185
	एकूण	एकूण	25	158	4248	322	4753
		पैकी मुली	7	58	1789	133	1987

(पुढे चालू)

तक्ता 8.5

शैक्षणिक संस्थांतील अनुसूचित जमातीच्या विद्यार्थ्यांची संख्या

जिल्हा - अकोला

संदर्भ वर्ष : 2014-15

अ. क्र.	तालुका	बाब	महाविद्यालयातील विद्यार्थी				एकूण विद्यार्थी संख्या	
			शासकीय	स्थानिक संस्था	खाजगी			एकूण
					अनुदानित	विना अनुदानित		
1	2	3	19	20	21	22	23	24
1	तेल्हारा	एकूण	उ. ना.	उ. ना.	उ. ना.	उ. ना.	उ. ना.	उ. ना.
		पैकी मुली	उ. ना.	उ. ना.	उ. ना.	उ. ना.	उ. ना.	उ. ना.
2	अकोट	एकूण	उ. ना.	उ. ना.	उ. ना.	उ. ना.	उ. ना.	उ. ना.
		पैकी मुली	उ. ना.	उ. ना.	उ. ना.	उ. ना.	उ. ना.	उ. ना.
3	बाळापूर	एकूण	उ. ना.	उ. ना.	उ. ना.	उ. ना.	उ. ना.	उ. ना.
		पैकी मुली	उ. ना.	उ. ना.	उ. ना.	उ. ना.	उ. ना.	उ. ना.
4	अकोला	एकूण	उ. ना.	उ. ना.	उ. ना.	उ. ना.	उ. ना.	उ. ना.
		पैकी मुली	उ. ना.	उ. ना.	उ. ना.	उ. ना.	उ. ना.	उ. ना.
5	मूर्तिजापूर	एकूण	उ. ना.	उ. ना.	उ. ना.	उ. ना.	उ. ना.	उ. ना.
		पैकी मुली	उ. ना.	उ. ना.	उ. ना.	उ. ना.	उ. ना.	उ. ना.
6	पातूर	एकूण	उ. ना.	उ. ना.	उ. ना.	उ. ना.	उ. ना.	उ. ना.
		पैकी मुली	उ. ना.	उ. ना.	उ. ना.	उ. ना.	उ. ना.	उ. ना.
7	बांशिटकळी	एकूण	उ. ना.	उ. ना.	उ. ना.	उ. ना.	उ. ना.	उ. ना.
		पैकी मुली	उ. ना.	उ. ना.	उ. ना.	उ. ना.	उ. ना.	उ. ना.
एकूण	एकूण	एकूण	उ. ना.	उ. ना.	उ. ना.	उ. ना.	उ. ना.	उ. ना.
		पैकी मुली	उ. ना.	उ. ना.	उ. ना.	उ. ना.	उ. ना.	उ. ना.

आधार :- 1) शिक्षणाधिकारी (प्राथमिक) 2) शिक्षणाधिकारी (माध्यमिक) शिक्षण विभाग, जि.प. अकोला 3) श्री संत गाडगे बाबा अमरावती विद्यापिठ, अमरावती

तक्ता 8.6							
शैक्षणिक संस्थांतील अल्पसंख्यांक विद्यार्थ्यांची संख्या							
जिल्हा - अकोला				संदर्भ वर्ष :- 2014-15			
अ. क्र.	तालुका	बाब	प्राथमिक विद्यार्थी				
			शासकीय	स्थानिक संस्था	खाजगी		एकूण
					अनुदानित	विना अनुदानित	
1	2	3	4	5	6	7	8
1	तेल्हारा	एकूण	0	3208	607	332	4147
		पैकी मुली	0	1599	289	142	2030
2	अकोट	एकूण	0	3866	2419	828	7113
		पैकी मुली	0	1965	1178	353	3496
3	बाळापूर	एकूण	0	3860	791	262	4913
		पैकी मुली	0	2174	321	92	2587
4	अकोला	एकूण	48	7755	7178	3530	18511
		पैकी मुली	18	4054	3314	1443	8829
5	मूर्तिजापूर	एकूण	0	3301	360	145	3806
		पैकी मुली	0	1333	153	45	1531
6	पातूर	एकूण	0	902	2336	435	3673
		पैकी मुली	0	481	640	124	1245
7	बार्शिटाकळी	एकूण	0	1373	497	269	2139
		पैकी मुली	0	712	246	104	1062
एकूण		एकूण	48	24265	14188	5801	44302
		पैकी मुली	18	12318	6141	2303	20780

तक्ता 8.6

शैक्षणिक संस्थांतील अल्पसंख्यांक विद्यार्थ्यांची संख्या

जिल्हा - अकोला			संदर्भ वर्ष :- 2014-15				
अ. क्र.	तालुका	बाब	माध्यमिक विद्यार्थी				एकूण
			शासकीय	स्थानिक संस्था	खाजगी		
					अनुदानित	विना अनुदानित	
1	2	3	9	10	11	12	13
1	तेल्हारा	एकूण	0	0	1339	232	1571
		पैकी मुली	0	0	772	83	855
2	अकोट	एकूण	0	0	1955	53	2008
		पैकी मुली	0	0	1375	7	1382
3	बाळापूर	एकूण	0	249	223	1058	1530
		पैकी मुली	0	214	108	453	775
4	अकोला	एकूण	0	1077	4066	3056	8199
		पैकी मुली	0	877	2124	1447	4448
5	मूर्तिजापूर	एकूण	0	11	583	178	775
		पैकी मुली	0	4	258	39	301
6	पातूर	एकूण	0	0	111	398	509
		पैकी मुली	0	0	37	189	226
7	बार्शिटाकळी	एकूण	0	0	85	0	85
		पैकी मुली	0	0	30	0	30
एकूण		एकूण	0	1337	8362	4975	14674
		पैकी मुली	0	1095	4704	2218	8017

तक्ता 8.6

शैक्षणिक संस्थांतील अल्पसंख्यांक विद्यार्थ्यांची संख्या

जिल्हा - अकोला

संदर्भ वर्ष :- 2014-15

अ. क्र.	तालुका	बाब	उच्च माध्यमिक विद्यार्थी				
			शासकीय	स्थानिक संस्था	खाजगी		एकूण
					अनुदानित	विना अनुदानित	
1	2	3	14	15	16	17	18
1	तेल्हारा	एकूण	0	468	147	252	867
		पैकी मुली	0	221	36	140	397
2	अकोट	एकूण	0	198	1745	630	2573
		पैकी मुली	0	72	422	323	817
3	बाळापूर	एकूण	0	0	4341	26	4367
		पैकी मुली	0	0	2354	11	2365
4	अकोला	एकूण	11	126	3971	2286	6394
		पैकी मुली	0	34	1602	1099	2735
5	मूर्तिजापूर	एकूण	0	402	1243	57	1702
		पैकी मुली	0	139	758	14	911
6	पातूर	एकूण	0	0	2672	207	2879
		पैकी मुली	0	0	1165	100	1265
7	बार्शिटाकळी	एकूण	0	0	2379	185	2564
		पैकी मुली	0	0	1189	100	1289
एकूण		एकूण	11	1194	16498	3643	21346
		पैकी मुली	0	466	7526	1787	9779

तक्ता 8.6

शैक्षणिक संस्थांतील अल्पसंख्यांक विद्यार्थ्यांची संख्या

जिल्हा - अकोला			संदर्भ वर्ष :- 2014-15					
अ. क्र.	तालुका	बाब	महाविद्यालयातील विद्यार्थी				एकूण	एकूण विद्यार्थी संख्या
			शासकीय	स्थानिक संस्था	खाजगी			
					अनुदानित	विना अनुदानित		
1	2	3	19	20	21	22	23	24
1	तेल्हारा	एकूण	उ.ना.	उ.ना.	उ.ना.	उ.ना.	उ.ना.	उ.ना.
		पैकी मुली	उ.ना.	उ.ना.	उ.ना.	उ.ना.	उ.ना.	उ.ना.
2	अकोट	एकूण	उ.ना.	उ.ना.	उ.ना.	उ.ना.	उ.ना.	उ.ना.
		पैकी मुली	उ.ना.	उ.ना.	उ.ना.	उ.ना.	उ.ना.	उ.ना.
3	बाळापूर	एकूण	उ.ना.	उ.ना.	उ.ना.	उ.ना.	उ.ना.	उ.ना.
		पैकी मुली	उ.ना.	उ.ना.	उ.ना.	उ.ना.	उ.ना.	उ.ना.
4	अकोला	एकूण	उ.ना.	उ.ना.	उ.ना.	उ.ना.	उ.ना.	उ.ना.
		पैकी मुली	उ.ना.	उ.ना.	उ.ना.	उ.ना.	उ.ना.	उ.ना.
5	मूर्तिजापूर	एकूण	उ.ना.	उ.ना.	उ.ना.	उ.ना.	उ.ना.	उ.ना.
		पैकी मुली	उ.ना.	उ.ना.	उ.ना.	उ.ना.	उ.ना.	उ.ना.
6	पातूर	एकूण	उ.ना.	उ.ना.	उ.ना.	उ.ना.	उ.ना.	उ.ना.
		पैकी मुली	उ.ना.	उ.ना.	उ.ना.	उ.ना.	उ.ना.	उ.ना.
7	बांशिटाकळी	एकूण	उ.ना.	उ.ना.	उ.ना.	उ.ना.	उ.ना.	उ.ना.
		पैकी मुली	उ.ना.	उ.ना.	उ.ना.	उ.ना.	उ.ना.	उ.ना.
एकूण	एकूण	एकूण	उ.ना.	उ.ना.	उ.ना.	उ.ना.	उ.ना.	उ.ना.
		पैकी मुली	उ.ना.	उ.ना.	उ.ना.	उ.ना.	उ.ना.	उ.ना.
आधार :- 1) शिक्षणाधिकारी ,(प्राथमिक) 2) शिक्षणाधिकारी (माध्यमिक) शिक्षण विभाग,जि.प.अकोला 3) श्री संत गाडगे बाबा अमरावती विद्यापिठ,अमरावती								

तक्ता 8.7											
साक्षरतेचे प्रमाण											
जिल्हा - अकोला									संदर्भ वर्ष : जनगणना-2011		
अ. क्र.	तालुके	ग्रामीण/ नागरी	साक्षरता (टक्केवारी)								
			एकूण	पुरुष	स्त्रिया	अनुसूचित जाती			अनुसूचित जमाती		
						एकूण	पुरुष	स्त्रिया	एकूण	पुरुष	स्त्रिया
1	2	3	4	5	6	7	8	9	10	11	12
1	तेल्हारा	एकूण	85.61	89.87	81.12	उ.ना.	उ.ना.	उ.ना.	उ.ना.	उ.ना.	उ.ना.
		ग्रामीण	84.97	89.29	80.40	उ.ना.	उ.ना.	उ.ना.	उ.ना.	उ.ना.	उ.ना.
		नागरी	90.18	94.03	86.18	उ.ना.	उ.ना.	उ.ना.	उ.ना.	उ.ना.	उ.ना.
2	अकोट	एकूण	86.95	90.64	83.05	उ.ना.	उ.ना.	उ.ना.	उ.ना.	उ.ना.	उ.ना.
		ग्रामीण	86.08	90.72	81.20	उ.ना.	उ.ना.	उ.ना.	उ.ना.	उ.ना.	उ.ना.
		नागरी	88.47	90.50	86.32	उ.ना.	उ.ना.	उ.ना.	उ.ना.	उ.ना.	उ.ना.
3	बाळापूर	एकूण	87.39	92.15	82.36	उ.ना.	उ.ना.	उ.ना.	उ.ना.	उ.ना.	उ.ना.
		ग्रामीण	86.83	92.27	81.08	उ.ना.	उ.ना.	उ.ना.	उ.ना.	उ.ना.	उ.ना.
		नागरी	89.24	91.75	86.60	उ.ना.	उ.ना.	उ.ना.	उ.ना.	उ.ना.	उ.ना.
4	अकोला	एकूण	90.48	94.00	86.81	उ.ना.	उ.ना.	उ.ना.	उ.ना.	उ.ना.	उ.ना.
		ग्रामीण	87.41	92.32	82.19	उ.ना.	उ.ना.	उ.ना.	उ.ना.	उ.ना.	उ.ना.
		नागरी	91.92	94.79	88.94	उ.ना.	उ.ना.	उ.ना.	उ.ना.	उ.ना.	उ.ना.
5	मर्तिजापूर	एकूण	89.19	93.40	84.75	उ.ना.	उ.ना.	उ.ना.	उ.ना.	उ.ना.	उ.ना.
		ग्रामीण	88.33	93.02	83.33	उ.ना.	उ.ना.	उ.ना.	उ.ना.	उ.ना.	उ.ना.
		नागरी	92.04	94.69	89.37	उ.ना.	उ.ना.	उ.ना.	उ.ना.	उ.ना.	उ.ना.
6	पातूर	एकूण	84.29	90.81	77.38	उ.ना.	उ.ना.	उ.ना.	उ.ना.	उ.ना.	उ.ना.
		ग्रामीण	83.19	90.31	75.65	उ.ना.	उ.ना.	उ.ना.	उ.ना.	उ.ना.	उ.ना.
		नागरी	90.39	93.59	87.00	उ.ना.	उ.ना.	उ.ना.	उ.ना.	उ.ना.	उ.ना.
7	बांशि- टाकळी	एकूण	83.56	90.21	76.47	उ.ना.	उ.ना.	उ.ना.	उ.ना.	उ.ना.	उ.ना.
		ग्रामीण	83.56	90.21	76.47	उ.ना.	उ.ना.	उ.ना.	उ.ना.	उ.ना.	उ.ना.
		नागरी	--	--	--	उ.ना.	उ.ना.	उ.ना.	उ.ना.	उ.ना.	उ.ना.
एकुण जिल्हा		एकूण	88.04	92.33	83.53	उ.ना.	उ.ना.	उ.ना.	उ.ना.	उ.ना.	उ.ना.
		ग्रामीण	85.94	91.25	80.31	उ.ना.	उ.ना.	उ.ना.	उ.ना.	उ.ना.	उ.ना.
		नागरी	91.23	93.99	88.35	उ.ना.	उ.ना.	उ.ना.	उ.ना.	उ.ना.	उ.ना.

टिप :- जनगणना 2011 अंतर्गत अनुसूचित जाती जमातीची साक्षरता बाबतची टक्केवारी उपलब्ध नसल्याने माहिती निरंक दर्शविण्यात आली आहे.

टिप - जनगणना - 2011 ची अनुसूचित जाती/जमाती बाबतची साक्षरता (टक्केवारी) उपलब्ध नाही.
आधार - भारताची जनगणना-2011

तक्ता 8.8													
इयत्तानिहाय विद्यार्थ्यांची संख्या													
जिल्हा - अकोला												संदर्भ वर्ष :- 2014-15	
अ.क्र.	तालुका	विद्यार्थी संख्या (हजारमध्ये)											
		1 ली		2 री		3 री		4 थी		5 वी		6 वी	
		मुले	मुली	मुले	मुली	मुले	मुली	मुले	मुली	मुले	मुली	मुले	मुली
1	2	3	4	5	6	7	8	9	10	11	12	13	14
1	तेल्हारा	1.55	1.42	1.51	1.42	1.47	1.35	1.39	1.4	1.53	1.46	1.57	1.51
2	अकोट	2.16	1.97	2.18	1.95	2.13	2.00	2.24	2.08	2.45	2.3	2.58	2.27
3	बाळापूर	1.59	1.6	1.59	1.45	1.56	1.41	1.59	1.54	1.8	1.58	1.91	1.66
4	अकोला	6.67	5.93	6.46	5.79	6.49	5.65	6.6	5.84	7.03	6.41	7.01	6.21
5	मूर्तिजापूर	1.37	1.19	1.35	1.16	1.29	1.18	1.32	1.24	1.44	1.29	1.53	1.39
6	पातूर	1.24	1.08	1.08	1.06	1.09	1.06	1.16	1.09	1.16	1.15	1.18	1.19
7	बांशि-टाकळी	1.23	1.14	1.19	1.13	1.16	1.23	1.28	1.19	1.23	1.14	1.28	1.29
एकूण		15.81	14.33	15.36	13.96	15.19	13.88	15.58	14.38	16.64	15.33	17.06	15.52
7 वी		8 वी		9 वी		10 वी		11 वी		12 वी		एकूण	
मुले	मुली	मुले	मुली	मुले	मुली	मुले	मुली	मुले	मुली	मुले	मुली	मुले	मुली
15	16	17	18	19	20	21	22	23	24	25	26	27	28
1.59	1.55	1.63	1.56	1.62	1.52	1.45	1.4	0.82	0.86	0.65	0.76	16.78	16.16
2.54	2.33	2.47	2.3	2.46	2.36	2.16	2.08	1.38	1.51	1.23	1.44	25.96	24.59
1.95	1.78	1.96	1.96	2.19	2.00	1.97	1.77	1.11	1.23	0.95	1.07	20.17	19.02
7.09	6.35	6.92	6.21	7.39	6.57	6.28	5.95	4.63	4.31	4.06	4.02	76.63	69.24
1.56	1.4	1.71	1.49	1.76	1.54	1.61	1.37	0.90	0.97	0.84	0.87	16.68	15.06
1.24	1.2	1.30	1.13	1.32	1.2	1.3	1.11	1.23	0.93	1.06	0.92	14.36	13.12
1.3	1.29	1.31	1.3	1.38	1.24	1.3	1.06	1.33	0.9	1.22	0.36	15.28	13.24
17.31	15.87	17.3	15.92	18.12	16.4	16.08	14.69	11.4	10.71	10.01	9.44	185.8	170.43
6													
टिप:- शिक्षणाधिकारी (प्राथमिक) व (माध्यमिक) यांनी प्राथमिक 1 ते 5 व माध्यमिक 6 ते 7 पर्यंत घेत असल्यामुळे तक्ता क्र. 8.1 ते 8.3 ची माहिती तक्ता क्र. 8.8 विसंगत दिसून येते.													
आधार : शिक्षणाधिकारी (प्राथमिक) व (माध्यमिक), जिल्हा परिषद, अकोला													

तक्ता 8.9							
प्राथमिक शाळेतील विद्यार्थ्यांचे उत्तीर्णतेचे प्रमाण							
जिल्हा - अकोला				संदर्भ वर्ष - 2014-15			
अ.क्र.	तालुका	उत्तीर्ण विद्यार्थ्यांची संख्या					
		इ. 4 थी			इ. 8 वी		
		मुले	मुली	एकूण	मुले	मुली	एकूण
1	2	3	4	5	6	7	8
1	तेल्हारा	1390	1404	2794	1630	1569	3199
2	अकोट	2242	2081	4323	2475	2300	4775
3	बाळापूर	1593	1540	3133	1964	1961	3925
4	अकोला	6609	5872	12481	6920	6212	13132
5	मूर्तिजापूर	1322	1242	2564	1716	1493	3209
6	पातूर	1161	1093	2254	1304	1131	2435
7	बाशिंटाकळी	1281	1192	2473	1312	1278	2590
एकूण		15598	14424	30022	17321	15944	33265
आधार : शिक्षण अधिकारी (प्राथमिक), जिल्हा परिषद ,अकोला							
तक्ता 8.10							
प्राथमिक शाळेतील विद्यार्थ्यांच्या गळतीचे प्रमाण							
जिल्हा - अकोला				संदर्भ वर्ष - 2014-15			
अ.क्र.	तालुका	विद्यार्थ्यांच्या गळतीचे प्रमाण					
		इ. 4 थी			इ.8 वी		
		मुले	मुली	एकूण	मुले	मुली	एकूण
1	2	3	4	5	6	7	8
1	तेल्हारा	0	0	0	0	0	0
2	अकोट	0	0	0	0	0	0
3	बाळापूर	0	0	0	0	0	0
4	अकोला	0	0	0	0	0	0
5	मूर्तिजापूर	0	0	0	0	0	0
6	पातूर	0	0	0	0	0	0
7	बाशिंटाकळी	0	0	0	0	0	0
एकूण		0	0	0	0	0	0
टिप – जिल्ह्यात प्राथमिक शाळेतील विद्यार्थी गळतीचे प्रमाण माहिती निरंक असल्याचे संबंधित यंत्रणेने कळविले असल्याने माहिती निरंक दर्शविण्यात आली आहे.							
आधार : शिक्षण अधिकारी (प्राथमिक), जिल्हा परिषद ,अकोला							

तक्ता 8.11

शारीरिक शिक्षण महाविद्यालये, क्रिडांगणे, क्रिडा संस्था आणि क्रिडा शिष्यवृत्तीधारक

जिल्हा - अकोला.

संदर्भ वर्ष - 2014-15

अ.क्र.	तालुका	शारीरिक शिक्षण महाविद्यालये (संख्या)	अधिकृत क्रिडा संकुले, क्रीडांगणे, व्यायाम शाळा (संख्या)			खेळाच्या स्टेडियमची संख्या	अधिकृत जलतरण तलाव (संख्या)	वर्षात घेतलेली क्रिडा प्रशिक्षण शिबिरे (संख्या)
			क्रिडा संकुले	क्रिडांगणे	व्यायाम शाळा			
1	2	3	4	5	6	7	8	9
1	तेल्हारा	0	1	38	22	0	0	0
2	अकोट	0	1	36	42	1	0	0
3	बाळापूर	0	0	30	45	0	0	0
4	अकोला	2	4	73	97	4	1	1
5	मूर्तिजापूर	0	1	44	78	0	0	0
6	पातूर	0	1	31	34	0	0	0
7	बाशिटाकळी	0	1	49	54	0	0	0
एकूण		2	9	301	372	5	1	1

जिल्हा/राज्यपातळीवर निवड झालेल्या खेळाडूंची संख्या		क्रिडा शिष्यवृत्ती धारकांची संख्या		विशेष पुरस्कार प्राप्त खेळाडूंची संख्या				मान्यताप्राप्त क्रिडा प्रशिक्षक (संख्या)
एकूण	पैकी मुली	एकूण	पैकी मुली	जिल्हास्तरीय पुरस्कार	राज्यस्तरीय पुरस्कार	राष्ट्रीय पुरस्कार	आंतरराष्ट्रीय पुरस्कार	
10	11	12	13	14	15	16	17	18
5	2	0	0	0	0	0	0	0
20	5	1	1	0	0	0	0	0
5	1	1	1	0	0	0	0	0
101	32	53	23	4	0	0	0	0
20	4	3	2	0	0	0	0	0
7	2	2	0	0	0	0	0	0
7	2	0	0	0	0	0	0	0
165	48	60	27	4	0	0	0	0

आधार :- जिल्हा क्रिडा अधिकारी कार्यालय , अकोला

तक्ता 8.12															
इयत्ता दहावी नंतर विविध क्षेत्रातील उपलब्ध प्रवेश क्षमता															
जिल्हा जू अकोला														संदर्भ वर्ष :- 2014-15	
अ.क्र.	तालुका	प्रवेश क्षमता													
		आय.टी.आय.		तंत्रनिकेतन		एम.सी.व्ही.सी.		विज्ञान शाखा		वाणिज्य शाखा		कला शाखा		इतर	
		शासकीय	खाजगी	शासकीय	खाजगी	शासकीय	खाजगी	शासकीय	खाजगी	शासकीय	खाजगी	शासकीय	खाजगी	शासकीय	खाजगी
1	2	3	4	5	6	7	8	9	10	11	12	13	14	15	16
1	तेल्हारा	149	96	0	0	0	392	0	400	0	160	160	1320	80	0
2	अकोट	343	412	0	0	0	762	0	1160	0	160	80	2000	0	240
3	बाळापूर	142	108	0	300	0	442	0	1120	0	240	80	2080	0	80
4	अकोला	1069	1128	0	430	175	3642	160	3120	0	1820	80	1800	80	680
5	मूर्तिजापूर	212	184	240	300	0	302	0	560	0	200	160	1640	0	160
6	पातूर	130	64	0	0	0	612	0	840	0	80	0	1640	0	200
7	बांशि-टाकळी	130	80	0	0	0	352	0	1280	0	160	0	1880	0	240
एकूण		2175	2072	240	1030	175	6504	160	8480	0	2820	560	12360	160	1600
टिप - विज्ञान, कला व वाणिज्य शाखा यांची माहिती जिल्हा परिषद माध्यमिक यांचेकडून अप्राप्त असल्यामुळे सन-2011-12 या वर्षाची देण्यात आली आहे.															
आधार -1) उप जिल्हा व्यवसाय शिक्षण व प्रशिक्षण अधिकारी कार्यालय, अकोला. 2) शिक्षणाधिकारी (माध्यमिक), जि.प.अकोला															

तक्ता 8.13															
वर्षाच्या सुरुवातीला प्राप्त अर्जांची संख्या व प्रवेश मिळालेल्या विद्यार्थ्यांची संख्या															
जिल्हा - अकोला														संदर्भ वर्ष 2014-15	
अ.क्र.	तालुका	संस्थेचा प्रकार													
		आय.टी.आय.		तंत्रनिकेतन		एम.सी.व्ही.सी.		विज्ञान शाखा		वाणिज्य शाखा		कला शाखा		इतर	
		प्राप्त अर्ज	प्रवेश	प्राप्त अर्ज	प्रवेश	प्राप्त अर्ज	प्रवेश	प्राप्त अर्ज	प्रवेश	प्राप्त अर्ज	प्रवेश	प्राप्त अर्ज	प्रवेश	प्राप्त अर्ज	प्रवेश
1	2	3	4	5	6	7	8	9	10	11	12	13	14	15	16
1	तेल्हारा	518	123	0	0	175	175	0	316	0	205	0	1227	0	80
2	अकोट	415	415	0	0	505	505	0	971	0	133	0	1545	0	359
3	बाळापूर	845	167	0	128	344	344	0	1033	0	191	0	1362	0	80
4	अकोला	2394	1000	0	0	0	2768	0	3495	0	1067	0	3068	0	475
5	मूर्तिजापूर	2550	203	0	376	238	238	0	578	0	0	0	1284	0	160
6	पातूर	158	158	0	0	364	364	0	874	0	60	0	1141	0	159
7	बांशि-टाकळी	560	145	0	0	205	205	0	1279	0	105	0	1145	0	254
एकूण		7440	2211	0	504	1831	4599	0	8546	0	1761	0	10772	0	1567
टिप -1) तंत्रनिकेतन शिक्षण केंवळ अकोला व मुर्तिजापूर मध्येच असल्यामुळे इतर तालुक्याची माहिती निरंक आहे. 2) तसेच प्रवेश प्रकिया ऑनलाईन पध्दतीची असल्यामुळे प्राप्त अर्जांची संख्या निरंक दर्शविण्यात आली आहे. 3) विज्ञान कला व वाणिज्य शाखा यांची माहिती संबंधित यंत्रणेकडून अप्राप्त असल्याने सन 2012-13 या वर्षाच्या माहितीचा समावेश करण्यात आला आहे.															
आधार -1) जिल्हा व्यवसाय शिक्षण व प्रशिक्षण अधिकारी कार्यालय, अकोला. 2) शिक्षणाधिकारी (माध्यमिक), जि.प.अकोला															

तक्ता 8.14

जिल्ह्यातील महाविद्यालयांबाबतची माहिती

जिल्हा - अकोला

संदर्भ वर्ष : - 2014-15

अ.क्र.	तालुका	बाब	शासकीय महाविद्यालये				शासकीय अनुदानित महाविद्यालये					
			संख्या	शिक्षकांची संख्या	विद्यार्थ्यांची संख्या		स्वच्छता गृहांची सुविधा असलेले महाविद्यालये	संख्या	शिक्षकांची संख्या	विद्यार्थ्यांची संख्या		स्वच्छता गृहांची सुविधा असलेले महाविद्यालये
					मुले	मुली				मुले	मुली	
1	2	3	4	5	6	7	8	9	10	11	12	13
1	तेल्हारा	एकूण	0	0	0	0	0	0	0	0	0	0
		पैकी मुलींकरिता	0	0	0	0	0	0	0	0	0	0
2	अकोट	एकूण	0	0	0	0	0	0	0	0	0	0
		पैकी मुलींकरिता	0	0	0	0	0	0	0	0	0	0
3	बाळापूर	एकूण	0	0	0	0	0	0	0	0	0	0
		पैकी मुलींकरिता	0	0	0	0	0	0	0	0	0	0
4	अकोला	एकूण	0	0	0	0	0	0	0	0	0	0
		पैकी मुलींकरिता	0	0	0	0	0	0	0	0	0	0
5	मूर्तिजापूर	एकूण	0	0	0	0	0	0	0	0	0	0
		पैकी मुलींकरिता	0	0	0	0	0	0	0	0	0	0
6	पातूर	एकूण	0	0	0	0	0	0	0	0	0	0
		पैकी मुलींकरिता	0	0	0	0	0	0	0	0	0	0
7	बार्शि-टाकळी	एकूण	0	0	0	0	0	0	0	0	0	0
		पैकी मुलींकरिता	0	0	0	0	0	0	0	0	0	0
एकूण		एकूण	0	0	0	0	0	0	0	0	0	0
		पैकी मुलींकरिता	0	0	0	0	0	0	0	0	0	0

तक्ता 8.14												
जिल्ह्यातील महाविद्यालयांबाबतची माहिती												
जिल्हा - अकोला											संदर्भ वर्ष :- 2014-15	
अ.क्र.	तालुका	बाब	खाजगी विनाअनुदानित महाविद्यालये (2013-14)					एकूण महाविद्यालये				
			संख्या	शिक्षकांची संख्या	विद्यार्थ्यांची संख्या		स्वच्छता गृहांची सुविधा असलेले महाविद्यालये	संख्या	शिक्षकांची संख्या	विद्यार्थ्यांची संख्या		स्वच्छता गृहांची सुविधा असलेले महाविद्यालये
					मुले	मुली				मुले	मुली	
1	2	3	14	15	16	17	18	19	20	21	22	23
1	तेल्हारा	एकूण	3	4	37	46	3	5	0	1520	813	5
		पैकी मुलींकरिता	0	0	0	0	0	0	0	0	0	0
2	अकोट	एकूण	3	07	114	130	3	5	0	2683	1666	5
		पैकी मुलींकरिता	0	0	0	0	0	0	0	0	0	0
3	बाळापूर	एकूण	4	0	7	24	4	5	0	856	483	5
		पैकी मुलींकरिता	0	0	0	0	0	0	0	0	0	0
4	अकोला	एकूण	21	78	803	1014	21	36	0	18079	9348	36
		पैकी मुलींकरिता	0	0	0	0	0	0	0	0	0	0
5	मूर्तिजापूर	एकूण	2	2	14	29	2	5	0	1550	945	5
		पैकी मुलींकरिता	0	0	0	0	0	0	0	0	0	0
6	पातूर	एकूण	2	4	0	18	2	4	0	1284	672	4
		पैकी मुलींकरिता	0	0	0	0	0	0	0	0	0	0
7	बांशिकाकळी	एकूण	1	1	9	2	1	4	0	1448	572	4
		पैकी मुलींकरिता	0	0	0	0	36	0	0	0	0	0
एकूण		एकूण	36	96	984	1263	0	64	0	27420	14499	64
		पैकी मुलींकरिता	0	0	0	0	0	0	0	0	0	0
टिप - सदर माहिती ही वरिष्ठ महाविद्यालयाची जोडुन / स्वतंत्र कनिष्ठ महाविद्यालयाची आहे. तसेच सन 2014-15 करिता शिक्षकांची व खाजगी विनाअनुदानित महाविद्यालयांची माहिती अप्राप्त असल्यामुळे ती सन 2013-14 ची देण्यात आली आहे. तसेच रकाना क्र. 4 ते 13 (शासकीय महाविद्यालये व शासकीय अनुदानित महाविद्यालये) यांची माहिती संत गाडगेबाबा अमरावती विद्यापीठा कडुन उपलब्ध नसुन सदर माहिती एकत्रित प्राप्त झाली आहे.												
आधार - संत गाडगेबाबा अमरावती विद्यापीठ, अमरावती.												

तक्ता 8.15

व्यावसायिक शिक्षण संस्था

जिल्हा - अकोला

संदर्भ वर्ष :- 2014-15

अ.क्र.	तालुका	शैक्षणिक संस्था प्रकार												
		तांत्रिक व व्यवसाय शिक्षणाच्या शाळा				अभियांत्रिकी शिक्षण संस्था								
						पदविका स्तरावरील				पदवी स्तरावरील				
		संस्था संख्या	प्रवेश क्षमता	प्राप्त अर्ज	प्रवेश	संस्था संख्या	प्रवेश क्षमता	प्राप्त अर्ज	प्रवेश	संस्था संख्या	प्रवेश क्षमता	प्राप्त अर्ज	प्रवेश	
1	2	3	4	5	6	7	8	9	10	11	12	13	14	
1	तेल्हारा	5	488	252	252	0	0	0	0	0	0	0	0	0
2	अकोट	12	1088	811	914	0	0	0	0	0	0	0	0	0
3	बाळापूर	11	558	1168	502	1	300	0	128	1	300	0	45	
4	अकोला	38	4616	5047	3588	2	430	0	251	2	570	0	288	
5	मूर्तिजापूर	7	460	1149	407	2	540	0	376	0	0	0	0	
6	पातूर	8	700	487	497	0	0	0	0	0	0	0	0	
7	बाशिटाकळी	6	447	733	326	0	0	0	0	0	0	0	0	
एकूण		87	8357	9647	6486	5	1270	0	755	3	870	0	333	

टिप - अभियांत्रिकी स्तरावरील पदविका व पदवी स्तरावरील शैक्षणिक अभ्यासक्रम हा फक्त अकोला व मूर्तिजापूर तालुक्यात असल्याने इतर तालुक्या अंतर्गतची माहिती निरंक दर्शविण्यात आली आहे.

आधार : जिल्हा व्यवसाय शिक्षण व प्रशिक्षण अधिकारी , अकोला

सर्वजनिक आरोग्य

तक्ता 8.16										
सार्वजनिक व शासन सहाय्यीत वैद्यकीय सुविधांची माहिती										
जिल्हा :- अकोला								संदर्भ वर्ष :- 2014-15		
अ. क्र.	तालुका	सार्वजनिक वैद्यकीय सुविधा (संख्या)								
		रुग्णालये	विशेष रुग्णालये (कॅसर, टी.बी. इ.)	दवाखाने	प्रसूतिगृहे	प्राथमिक आरोग्य केंद्रे	उपकेंद्रे	डॉक्टर व वैद्य	परिचारिका	
1	2	3	4	5	6	7	8	9	10	
1	तेल्हारा	3	0	7	1	4	25	20	52	
2	अकोट	2	0	5	1	3	29	19	46	
3	बाळापूर	1	0	5	1	4	23	19	42	
4	अकोला	4	8	7	2	6	36	98	312	
5	मुर्तिजापूर	4	0	4	1	4	25	24	88	
6	पातूर	2	0	3	1	5	19	15	21	
7	बाशिटाकळी	1	0	1	1	4	23	13	24	
एकूण		17	8	32	8	30	180	208	585	
अ. क्र.	तालुका	खाटांची संख्या			उपचार केलेले आंतररुग्ण (00)			उपचार केलेले बाह्यरुग्ण (00)		
		एकूण	एकूण पैकी स्त्रियांसाठी	एकूण पैकी मुलांसाठी	पुरुष	स्त्रिया	मुले	पुरुष	स्त्रिया	मुले
1	2	3	4	5	6	7	8	9	10	
1	तेल्हारा	84	45	25	245	268	67	469	408	123
2	अकोट	78	56	22	295	655	281	353	233	220
3	बाळापूर	54	63	26	109	323	412	498	370	227
4	अकोला	1500	380	258	587	298	363	694	675	319
5	मुर्तिजापूर	124	59	19	170	178	242	595	568	146
6	पातूर	60	45	15	245	193	267	333	448	184
7	बाशिटाकळी	54	40	14	166	384	310	168	388	388
एकूण		1954	688	379	1817	2299	1942	3110	3090	1607
आधार - 1) जिल्हा शल्य चिकित्सक, सामान्य रुग्णालय, अकोला 2) जिल्हा आरोग्य अधिकारी, जिल्हा परिषद, अकोला										
3) म न पा, अकोला										

तक्ता 8.17						
खाजगी वैद्यकीय सुविधांची माहिती						
जिल्हा :- अकोला				संदर्भ वर्ष :- 2014-15		
अ. क्र.	तालुका	खाजगी वैद्यकीय सुविधा (संख्या)				
		रुग्णालये	विशेष रुग्णालये (कॅसर, टी.बी. इ.)	दवाखाने	प्रसूतिगृहे	खाटांची संख्या
1	2	3	4	5	6	7
1	तेल्हारा	2	0	128	8	35
2	अकोट	2	0	149	21	110
3	बाळापूर	7	0	117	5	30
4	अकोला	101	6	144	34	705
5	मुर्तिजापूर	1	0	94	38	114
6	पातूर	1	0	67	3	8
7	बांशिटाकळी	2	0	93	3	30
एकूण		116	6	792	112	1032
आधार - 1. जिल्हा शल्य चिकीत्सक सामान्य रुग्णालय अकोला, 2. जिल्हा आरोग्य अधिकारी , जि.प. अकोला, 3. आयुक्त मनपा अकोला						

तक्ता 8.18

जिल्हयातील नोंद केलेल्या जन्म मृत्यूंची संख्या

जिल्हा :- अकोला

संदर्भ वर्ष :-2014-15

अ.क्र.	तालुका	एकूण ग्रामीण/नागरी	नोंदलेल्या जन्माची संख्या			नोंदलेल्या मृत्यूंची संख्या		
			मुले	मुली	एकूण	पुरुष	स्त्रिया	एकूण
1	2	3	4	5	6	7	8	9
1	तेल्हारा	ग्रामीण	440	410	850	352	244	596
		नागरी	205	231	436	31	21	52
		एकूण	645	641	1286	383	265	648
2	अकोट	ग्रामीण	328	280	608	261	182	443
		नागरी	1198	1154	2352	143	130	273
		एकूण	1526	1434	2960	404	312	716
3	बाळापूर	ग्रामीण	281	268	550	292	202	494
		नागरी	242	213	455	103	69	172
		एकूण	523	481	1004	395	271	666
4	अकोला	ग्रामीण	286	247	533	518	360	878
		नागरी	7883	7445	15328	489	325	814
		एकूण	8169	7692	15861	1007	685	1692
5	मुर्तिजापूर	ग्रामीण	117	93	210	304	212	516
		नागरी	1295	1153	2448	104	69	149
		एकूण	1412	1246	2658	408	281	689
6	पातूर	ग्रामीण	401	357	758	88	61	149
		नागरी	12	8	20	0	0	0
		एकूण	413	365	778	88	61	149
7	बांशिटोकळी	ग्रामीण	327	315	642	362	252	614
		नागरी	198	189	387	2	0	2
		एकूण	525	504	1029	362	252	614
एकूण	ग्रामीण	2180	1970	4150	2177	1513	3690	
	नागरी	11033	10393	21426	870	614	1484	
	एकूण	13213	12363	25576	3047	2127	5174	

तक्ता पूढे चालु

मागील पानावरुन								
तक्ता 8.18								
जिल्हयातील नोंद केलेल्या जन्म मृत्यूंची संख्या								
जिल्हा :- अकोला			संदर्भ वर्ष :- 2014-15					
अ.क्र.	तालुका	एकूण ग्रामीण/नागरी	बालमृत्यूंची संख्या			पैकी अर्भक मृत्यूंची संख्या (0 ते 1)		
			मुले	मुली	एकूण	मुले	मुली	एकूण
1	2	3	10	11	12	13	14	15
1	तेल्हारा	ग्रामीण	12	18	30	12	15	27
		नागरी	1	2	3	1	1	2
		एकूण	13	20	33	13	16	29
2	अकोट	ग्रामीण	7	10	17	4	9	13
		नागरी	2	3	5	2	2	4
		एकूण	9	13	22	6	11	17
3	बाळापूर	ग्रामीण	10	17	27	8	13	21
		नागरी	1	1	2	0	0	0
		एकूण	11	18	29	8	13	21
4	अकोला	ग्रामीण	26	15	41	12	14	26
		नागरी	280	416	696	278	416	694
		एकूण	306	431	737	290	430	720
5	मुर्तिजापूर	ग्रामीण	12	15	27	10	11	21
		नागरी	1	1	2	2	1	3
		एकूण	13	16	29	12	12	24
6	पातूर	ग्रामीण	5	6	11	2	3	5
		नागरी	0	1	1	1	0	1
		एकूण	5	7	12	3	3	6
7	बाशिटाकळी	ग्रामीण	18	24	42	13	20	33
		नागरी	0	0	0	0	0	0
		एकूण	18	24	42	13	20	33
एकूण	ग्रामीण	90	105	195	61	85	146	
	नागरी	285	424	709	284	420	704	
	एकूण	375	529	904	345	505	850	
टिप - बाशिटाकळीला तालुका किंवा नगर परिषदेचा दर्जा नसल्यामुळे माहिती एकत्रितरित्या ग्रामीण भागात देण्यात आली असून नागरी रकान्यामध्ये माहिती निरंक दर्शविण्यात आली आहे.								
आधार - 1) जिल्हा शल्य चिकित्सक, सामाय रुग्णालय, अकोला 2) जिल्हा आरोग्य अधिकारी, जिल्हा परिषद, अकोला								

तक्ता 8.19						
जिल्हयातील प्रसुतीपूर्व तपासणीची संख्या						
जिल्हा :- अकोला					संदर्भ वर्ष :-2014-15	
अ.क्र.	तालुका	प्रसुतीपूर्व तपासणी केलेल्या स्त्रीयांची संख्या	संस्थात्मक प्रसुतीची संख्या	प्रसुतीसाठी दाखल करण्यात आलेल्या सरासरी दिवसांची संख्या	प्रसुती दरम्यान मृत्यु झालेल्यांची संख्या	
					महिला	अर्भक
1	2	3	4	5	6	7
1	तेल्हारा	3213	1004	4	1	8
2	अकोट	4679	1717	2	0	1
3	बाळापूर	3575	1184	3	1	2
4	अकोला	11432	6717	8	2	12
5	मुंतिजापूर	3124	1923	3	0	1
6	पातूर	2448	739	3	0	0
7	बाशिटाकळी	2892	575	4	1	2
एकूण		31363	13859	27	5	26
आधार :- जिल्हा आरोग्य अधिकारी, जि.प. अकोला						

तक्ता 8.20				
विविध कारणानुसार मृत्यूची संख्या				
जिल्हा - अकोला			संदर्भ वर्ष - 2014-15	
अ. क्र.	मृत्यूचे कारण	मृत्यूची संख्या		
		पुरुष	स्त्री	एकूण
1	2	3	4	5
अ	साथीचे विकार			
1	हिवताप	54	31	85
2	विषमज्वर	3	0	3
3	क्षयरोग	79	50	129
4	न्युमोनिया / रवसन क्रियेसंबधी	262	208	470
5	अमांश, अतिसार, गॅस्ट्रो	6	5	11
ब	बिगर साथीचे विकार			
1	एड्स	6	5	11
2	हृदय विकार	391	244	635
3	कर्करोग	37	44	81
4	बाळंतपणात मातेचा मृत्यू	0	3	3
5	पक्षाघात	21	21	42
6	मुत्रपिंड विषयक	43	18	61
क	अपघात			
1	आत्महत्या	130	95	225
2	रहदारी वाहतूक	1	0	1
3	विद्युत धक्का	5	2	7
4	भाजणे/ जळणे	63	89	152
5	इतर अपघात	22	7	29
ड	इतर कारणे	1924	1305	3229
एकूण मृत्यू		3047	2127	5174
आधार - जिल्हा शल्य चिकित्सक, जिल्हा सामान्य रुग्णालय, अकोला.				

तक्ता 8.21										
माता व बाल संगोपन कार्यक्रमांतर्गत लस टोचणी										
जिल्हा :- अकोला								संदर्भ वर्ष :- 2014-15		
अ.क्र.	तालुका	ग्रामीण/ एकूण	त्रिगुणी लस	पोलिओ	बीसीजी	गोवर	द्विगुणी (डी.टी.)	धनुर्वात लस		
								10 वर्षे	16 वर्षे	गरोदर स्त्रिया
1	2	3	4	5	6	7	8	9	10	11
1	तेल्हारा	ग्रामीण	2970	2970	2479	2927	2694	3056	3328	2803
		एकूण	3363	3363	2873	3336	3078	3553	3895	3160
2	अकोट	ग्रामीण	3019	3019	2777	3007	2453	2846	2752	2124
		एकूण	4791	4791	5728	4599	4470	5982	4952	3085
3	बाळापूर	ग्रामीण	2486	2486	2220	2529	2329	2586	2936	2243
		एकूण	3471	3471	2800	3531	2966	3305	3636	2945
4	अकोला	ग्रामीण	4829	4829	3824	4722	4766	5116	5427	4848
		एकूण	9290	9290	22427	8514	7222	7202	7731	9204
5	मुर्तिजापूर	ग्रामीण	2301	2301	2119	2309	1976	2303	2486	1916
		एकूण	3080	3080	3254	3123	2731	3047	3206	2734
6	पातूर	ग्रामीण	2608	2608	2260	2661	2706	2819	2452	2393
		एकूण	2261	2261	2260	2661	2706	2819	2452	2393
7	बाशिटाकळी	ग्रामीण	2610	2610	2260	2661	2706	2819	2452	2393
		एकूण	2608	2608	2260	2661	2706	2819	2452	2393
एकूण		ग्रामीण	20823	20823	17939	20816	19630	21545	21833	18720
		एकूण	28864	28864	41602	28425	25879	28727	28324	25914

आधार - 1) जिल्हा शल्य चिकित्सक, सामान्य रुग्णालय, अकोला 2) जिल्हा आरोग्य अधिकारी, जिल्हा परिषद, अकोला

तक्ता 8.22

कुटुंब कल्याण कार्यक्रम

जिल्हा :- अकोला संदर्भ वर्ष :-2014-15

अ. क्र.	तालुका	एकूण / ग्रामीण	कुटुंब कल्याण केंद्रांची संख्या	जननक्षम जोडप्यांची संख्या	31 मार्च 2015 अखेर संरक्षित जोडप्यांची संख्या			
					पुरुष नसबंदी	स्त्रियांची नसबंदी	लूपपध्दती	इतर पध्दतीने
1	2	3	4	5	6	7	8	9
1	तेल्हारा	ग्रामीण	4	25373	2496	12130	555	111
		एकूण	5	31142	2602	13572	647	143
2	अकोट	ग्रामीण	3	28416	2726	15246	567	147
		एकूण	5	44418	2945	22629	1070	212
3	बाळापूर	ग्रामीण	4	24795	1240	1215	1248	515
		एकूण	5	32656	1245	1808	1294	735
4	अकोला	ग्रामीण	6	48715	3879	26426	916	1148
		एकूण	16	54317	3896	26917	1007	1604
5	मुर्तिजापूर	ग्रामीण	4	22015	763	14071	493	716
		एकूण	5	29344	786	18263	669	731
6	पातूर	ग्रामीण	5	18720	703	10362	316	0
		एकूण	7	18965	832	11218	350	0
7	बाशिटाकळी	ग्रामीण	4	26615	1036	16191	427	22
		एकूण	4	26615	1036	16191	427	22
एकूण		ग्रामीण	30	194649	12843	95641	4522	2659
		एकूण	47	237457	13342	110598	5464	3447

आधार - 1) जिल्हा शल्य चिकित्सक, सामान्य रुग्णालय, अकोला 2) जिल्हा आरोग्य अधिकारी, जिल्हा परिषद, अकोला

महिला व बालविकास

तक्ता 8.23

जिल्ह्यातील कार्यरत अंगणवाड्या, कार्यरत सेविका व आंगणवाड्या इमारतींचा तपशिल

जिल्हा - अकोला							संदर्भ वर्ष :-2014-15		
अ. क्र.	तालुका	ग्रामीण / नागरी	आंगणवाड्या संख्या		कार्यरत आंगणवाडी सेविका	आंगणवाड्या इमारतींचा तपशिल			शौचालय असलेल्या अंगणवाड्या
			मंजूर	कार्यरत		स्वमालकीच्या	भाड्याच्या इमारती	नियमित इमारती शिवाय	
1	2	3	4	5	6	7	8	9	10
1	तेल्हारा	ग्रामीण	176	176	172	140	0	36	164
		नागरी	3	3	3	0	3	0	3
		एकूण	179	179	175	140	3	36	167
2	अकोट	ग्रामीण	220	220	211	176	0	44	206
		नागरी	21	21	21	0	21	0	21
		एकूण	241	241	232	176	21	44	227
3	बाळापूर	ग्रामीण	172	172	167	147	0	25	169
		नागरी	5	5	5	0	5	0	5
		एकूण	177	177	172	147	5	25	174
4	अकोला	ग्रामीण	308	308	298	270	0	38	196
		नागरी	179	179	179	0	179	0	179
		एकूण	487	487	477	270	179	38	375
5	मूर्तिजापूर	ग्रामीण	190	190	184	174	0	16	130
		नागरी	16	16	16	0	16	0	16
		एकूण	206	206	200	174	16	16	146
6	पातूर	ग्रामीण	140	140	140	105	0	35	133
		नागरी	3	3	3	0	3	0	3
		एकूण	143	143	143	105	3	35	136
7	बार्शिटाकळी	ग्रामीण	182	182	173	157	0	25	142
		नागरी	0	0	0	0	0	0	0
		एकूण	182	182	173	157	0	25	142
एकूण		ग्रामीण	1388	1388	1345	1169	0	219	1140
		नागरी	227	227	227	0	227	0	227
		एकूण	1615	1615	1572	1169	227	219	1367
टिप :- रकाना क्र. 5 मध्ये दर्शविण्यात आलेल्या एकूण कार्यरत अंगणवाड्यांची संख्या ही तक्ता क्र. 8.26 मधील एकूण कार्यरत अंगणवाड्यांची संख्या रकाना 6 ते 8 मध्ये भाड्याने घेतलेल्या अंगणवाडी इमारतीची संख्या समाविष्ट नसल्याने सदर तक्त्यातील रकाना क्र. 10 मधील एकूण कार्यरत अंगणवाडी यांच्या संख्येमध्ये विसंगती दिसून येते.									
आधार -1)उपमुख्य कार्यकारी अधिकारी (बालविकास),जि.प.अकोला ,2) बालविकास प्रकल्प अधिकारी नागरी प्रकल्प 1 व 2 ,अकोला									

तक्ता 8.24								
जिल्ह्यातील कार्यरत अंगणवाड्या व त्यामधील बालके								
जिल्हा - अकोला					संदर्भ वर्ष :-2014-15			
अ. क्र.	तालुका	ग्रामीण/ नागरी	आंगण- वाड्यामध्ये दाखल मुले	स्तनदा मातांची संख्या	वयोगटनिहाय मुलांची संख्या			
					0-1	1 ते 3	3 ते 5	एकूण 0 ते 5
1	2	3	4	5	6	7	8	9
1	तेल्हारा	ग्रामीण	15655	1424	2792	5390	7433	15615
		नागरी	131	26	84	131	142	357
		एकूण	15786	1450	2876	5521	7575	15972
2	अकोट	ग्रामीण	15523	1424	2837	5334	7352	15523
		नागरी	807	205	521	923	1245	2689
		एकूण	16330	1629	3358	6257	8597	18212
3	बाळापूर	ग्रामीण	13591	1226	2410	4809	6372	13591
		नागरी	229	54	151	224	355	730
		एकूण	13820	1280	2561	5033	6727	14321
4	अकोला	ग्रामीण	25787	2555	4830	8902	12055	25787
		नागरी	6073	1458	2881	6454	9157	18492
		एकूण	31860	4013	7711	15356	21212	44280
5	मूर्तिजापूर	ग्रामीण	11523	1108	2196	4124	5203	15523
		नागरी	770	155	370	653	929	1961
		एकूण	12293	1263	2566	4777	6132	17484
6	पातूर	ग्रामीण	11255	984	2044	4030	5181	11255
		नागरी	129	30	63	94	200	358
		एकूण	11384	1014	2107	4124	5381	11613
7	बांशिटाकळी	ग्रामीण	14313	1240	2621	5206	6486	14313
		नागरी	0	0	0	0	0	0
		एकूण	14313	1240	2621	5206	6486	14313
एकूण	ग्रामीण	107647	9961	19730	37795	50082	111607	
	नागरी	8139	1928	4070	8479	12028	24588	
	एकूण	115786	11889	23800	46274	62110	136195	

तक्ता 8.24 पूढे चालु

तक्ता 8.24							मागील पानावरून
जिल्हातील कार्यरत अंगणवाड्या व त्यामधील बालके							
जिल्हा - अकोला					संदर्भ वर्ष :-2014-15		
अ. क्र.	तालुका	ग्रामीण/ नागरी	संदर्भ कालावधीतील			बालमृत्यू दर	उपजत मृत्यू दर
			नोंदविलेले जन्म	बालमृत्यू	उपजत मृत्यू		
1	2	3	10	11	12	13	14
1	तेल्हारा	ग्रामीण	850	30	38	30.79	18.57
		नागरी	436	3	0	0.00	0.00
		एकूण	1286	33	38	29.9	18.04
2	अकोट	ग्रामीण	608	17	33	24.28	15.41
		नागरी	2352	5	0	11.27	0.00
		एकूण	2960	22	33	22.43	13.22
3	बाळापूर	ग्रामीण	550	27	19	21.37	9.90
		नागरी	455	2	0	0.00	0.00
		एकूण	1004	29	19	20.59	9.54
4	अकोला	ग्रामीण	533	41	30	22.88	8.92
		नागरी	15328	696	20	31.07	10.53
		एकूण	15861	737	50	25.84	9.50
5	मूर्तिजापूर	ग्रामीण	210	27	22	25.28	13.56
		नागरी	2448	2	5	32.86	23.47
		एकूण	2658	29	27	26.16	14.71
6	पातूर	ग्रामीण	758	11	31	20.94	22.38
		नागरी	20	1	1	21.74	21.74
		एकूण	778	12	32	20.96	22.36
7	बांशटाकळी	ग्रामीण	642	42	20	24.64	10.27
		नागरी	384	0	0	0	0
		एकूण	1029	42	20	24.64	10.27
एकूण		ग्रामीण	4150	195	193	24.33	13.38
		नागरी	21426	709	26	26.83	9.83
		एकूण	25576	904	219	24.72	12.83
टिप - बांशटाकळी तालुक्यात नागरी क्षेत्र येत नसल्याने संपुर्ण तालुक्याची माहिती ही ग्रामीण क्षेत्रात समाविष्ट करण्यात आली असून नागरी क्षेत्रांतर्गत निरंक माहिती दर्शविण्यात आली आहे.							
आधार -1.उपमुख्य कार्यकारी अधिकारी (बालविकास),जि.प.अकोला, 2.बालविकास प्रकल्प अधिकारी नागरी प्रकल्प 1 व 2,अकोला							

तक्ता 8.25

जिल्हयातील कार्यरत अंगणवाडयांमधील बालकांचे श्रेणीनिहाय वर्गीकरण

जिल्हा - अकोला										संदर्भ वर्ष :- 2014-15
अ. क.	तालुका	ग्रामीण/ नागरी	0-5 वयोगटातील मुले	वर्षभरात वजन घेतलेली		बालकांचे कुपोषण श्रेणीनिहाय			मध्यम कमी वजनाची बालकांची टक्केवारी (स्तंभ क्र. 8 ची स्तंभ क्र. 4 शी)	तीव्र कमी वजनाची बालकांची टक्केवारी (स्तंभ क्र. 9 ची स्तंभ क्र. 4 शी)
				मुले	टक्केवारी	स्तंभ - 4 पैकी				
						सर्वसाधारण	मध्यम कमी वजनाची बालके (MAM)	तीव्र कमी वजनाची बालके (SAM)		
1	2	3	4	5	6	7	8	9	10	11
1	तेल्हारा	ग्रामीण	15615	15346	98	14196	1983	167	12.70	1.07
		नागरी	357	268	75	255	13	6	3.64	1.68
		एकुण	15972	15614	98	14451	1996	173	12.50	1.08
2	अकोट	ग्रामीण	15523	15290	98	14047	1082	161	6.97	1.04
		नागरी	2689	2212	82	1987	209	16	7.77	0.60
		एकुण	18212	17502	96	16034	1291	177	7.09	0.97
3	बाळापुर	ग्रामीण	13591	13334	98	12689	575	70	4.23	0.52
		नागरी	730	374	51	373	1	0	0.14	0.00
		एकुण	14321	13708	96	13062	576	70	4.02	0.49
4	अकोला	ग्रामीण	25787	25366	98	23744	1392	230	5.40	0.89
		नागरी	18493	12687	69	11107	1455	131	7.87	0.71
		एकुण	44280	38053	86	34851	2847	361	6.43	0.82
5	मुर्तिजापुर	ग्रामीण	15523	11465	74	11062	344	59	2.22	0.38
		नागरी	1961	1915	98	1868	45	2	2.29	0.10
		एकुण	17484	13380	77	12930	389	61	2.22	0.35
6	पातुर	ग्रामीण	11255	10832	96	10187	528	117	4.69	1.04
		नागरी	358	270	75	243	25	2	6.98	0.56
		एकुण	11613	11102	96	10430	553	119	4.76	1.02
7	बांशि- टाकळी	ग्रामीण	14313	14041	98	13095	843	103	5.89	0.72
		नागरी	0	0	0	0	0	0	0.00	0.00
		एकुण	14313	14041	98	13095	843	103	5.89	0.72
एकुण	ग्रामीण	111607	105674	95	99020	6747	907	6.05	0.81	
	नागरी	24588	17726	72	15833	1748	157	7.11	0.64	
	एकुण	136195	123400	91	114853	8495	1064	6.24	0.78	

आधार -1. उपमुख्य कार्यकारी अधिकारी (बालविकास), जि.प.अकोला. 2. बालविकास प्रकल्प अधिकारी नागरी प्रकल्प 1 व 2, अकोला

तक्ता 8.26										
एकात्मिक बाल विकास योजना - माता व बालसंगोपन										
जिल्हा - अकोला							संदर्भ वर्ष : - 2014-15			
(संख्या)										
अ.क्र.	तालुका	0 ते 5 वयोगटातील बालके	अंगणवाडीचा लाभ घेणारे		कार्यरत अंगणवाड्या					स्वतःची इमारत असलेल्या अंगणवाडीतील लाभधारकांची संख्या
			बालक	माता	स्वतःची इमारत असलेल्या	स्वतःची इमारत नसलेल्या			एकूण (6+9)	
						बांधकाम हाती घेतलेल्या	बांधकाम हाती न घेतलेल्या	एकूण (7+8)		
1	2	3	4	5	6	7	8	9	10	11
1	तेल्हारा	15972	15615	1425	140	36	3	39	179	12421
2	अकोट	18212	15523	1424	176	44	21	65	241	12418
3	बाळापूर	14321	13591	1226	147	25	5	30	177	11616
4	अकोला	44280	36960	4132	270	38	179	217	487	22606
5	मूर्तिजापूर	17484	11523	1108	174	16	16	32	206	10553
6	पातूर	11613	11255	987	105	35	3	38	143	8441
7	बाशिटाकळी	14313	14313	1240	157	15	10	25	182	12347
एकूण		136195	118780	11539	1169	209	237	446	1615	90402

टिप - जिल्ह्यात सर्व नविन अंगणवाडी बांधकामाला मान्यता प्राप्त झाल्याने बांधकाम हाती न घेतलेल्या अंगणवाड्यांची संख्या रकाना क्र. 8 मधील अकोला व मूर्तिजापूरची माहिती निरंक दर्शविण्यात आली आहे. तसेच तक्ता क्र. 8.23 मधील रकाना क्र. 5,8 व 8.26 मधील रकाना क्र. 10 एकमेकांशी विसंगत असल्यामुळे माहिती जुळत नाही.

आधार : - बाल विकास प्रकल्प अधिकारी, एकात्मिक बाल विकास योजना , अकोला

दारिद्र्य

तक्ता 8.27								
शहरी भागातील दारिद्र्य रेषेखालील कुटुंबे								
जिल्हा - अकोला								संदर्भ वर्ष -2002
अ. क्र	महापालिका व नगरपरिषद	शहरी कुटुंबांची एकूण संख्या	दारिद्र्य रेषेखालील शहरी कुटुंबे					दारिद्र्य रेषे -खालील कुटुंबांची (टक्केवारी)
			अनुसूचित जाती	अनुसूचित जमाती	अल्प संख्यांक	इतर	एकुण	
1	2	3	4	5	6	7	8	9
1	तेल्हारा	4397	उ.ना.	उ.ना.	उ.ना.	उ.ना.	2156	49.03
2	अकोट	36530	1175	991	3060	2080	7306	20.00
3	बाळापूर	6913	496	69	2566	685	3816	55.20
4	अकोला	80070	उ.ना.	उ.ना.	उ.ना.	उ.ना.	31189	38.95
5	मूर्तिजापूर	7320	उ.ना.	उ.ना.	उ.ना.	उ.ना.	2779	37.96
6	पातूर	4107	335	उ.ना.	1547	736	2618	63.00
एकूण		139337	1424	1025	4598	2877	49864	35.18
टिप - स्तंभ क्र. 4 ते 7 अकोट व पातूर तालुका वगळता उर्वरित तालुकानिहाय माहिती उपलब्ध नसल्यामुळे एकत्रित देण्यात आली आहे.								
आधार :- 1) बाल विकास प्रकल्प अधिकारी नागरी प्रकल्प अकोला 2) सर्व नगरपालिका अकोला जिल्हा व महानगरपालिका अकोला.								
तक्ता 8.28								
ग्रामीण भागातील दारिद्र्य रेषेखालील कुटुंबे								
जिल्हा - अकोला								संदर्भ वर्ष - 2002
अ. क्र	तालुका	ग्रामीण कुटुंबांची एकूण संख्या	दारिद्र्य रेषेखालील ग्रामीण कुटुंबे					दारिद्र्य रेषे -खालील कुटुंबांची (टक्केवारी)
			अनुसूचित जाती	अनुसूचित जमाती	अल्पसंख्यांक	इतर	एकुण	
1	2	3	4	5	6	7	8	9
1	तेल्हारा	29255	4535	993	उ.ना.	8535	14063	48.07
2	अकोट	35404	5175	2406	उ.ना.	9470	17051	48.16
3	बाळापूर	31126	6577	515	उ.ना.	7875	14967	48.09
4	अकोला	59230	12473	2093	उ.ना.	13849	28415	47.97
5	मूर्तिजापूर	29819	6190	909	उ.ना.	7234	14333	48.07
6	पातूर	24536	3653	2062	उ.ना.	6072	11785	48.03
7	बाशिटाकळी	35536	4708	1510	उ.ना.	9415	15635	44.00
एकूण		244906	43311	10488	उ.ना.	62450	116249	47.47
टिप - सन 2002 चे सर्वेक्षणाचे वेळी शासनाने ठरवून दिलेल्या विहित प्रपत्रात अल्पसंख्यांक लाभार्थींची माहिती घेण्याबाबत रकाना नसल्याचे स्तंभ क्र. 6 मधील माहिती निरंक आहे.								
आधार :- प्रकल्प संचालक, जिल्हा ग्रामीण विकास यंत्रणा अकोला								

गृहनिर्माण

तक्ता 8.29										
विविध गृहनिर्माण मंडळामार्फत म्हाडाने बांधलेल्या घरांचा तपशिल.										
जिल्हा :- अकोला								संदर्भ वर्ष :-2014-15		
मंडळाचे नांव:-अमरावती गृहनिर्माण मंडळ,अकोला								(सदनिकांची संख्या)		
अ.क्र.	तालुका	औद्योगिक	झोपडपट्टी पुर्नवसन	आर्थिक दुर्बलघटक	अल्प उत्पन्न गट	मध्यम उत्पन्न गट	उच्च उत्पन्न गट	इतर	एकुण	झालेला खर्च लाखात
1	2	3	4	5	6	7	8	9	10	11
1	तेल्हारा	0	0	0	0	0	0	0	0	00
2	अकोट	0	0	0	0	0	0	0	0	0
3	बाळापूर	0	0	0	0	0	0	0	0	0
4	अकोला	0	0	0	0	3	0	0	3	74.92
5	मुर्तिजापूर	0	0	0	0	0	0	0	0	0
6	पातूर	0	0	0	0	0	0	0	0	0
7	बांशिटाकळी	0	0	0	0	0	0	0	0	0
एकूण		0	0	0	0	3	0	0	3	74.92
टिप - अमरावती गृहनिर्माण व क्षेत्रविकास मंडळा अंतर्गत अकोला जिल्हयात उपरोक्त योजना राबविण्यात न आल्यामुळे माहिती निरंक आहे.										
आधार :- उपअभियंता अमरावती गृहनिर्माण व क्षेत्रविकास मंडळ उपविभाग अकोला										
तक्ता 8.30										
राजीव गांधी प्रकल्प निवारा विशेष प्रकल्प										
जिल्हा :- अकोला								संदर्भ वर्ष :-2014-15		
लाखात										
अ. क्र.	तालुका	बांधलेली एकुण घरे				झालेला खर्च				
		2013-14	2014-15	2013-14	2014-15					
1	2	3	4	5	6					
1	तेल्हारा	0	0	0	0					
2	अकोट	0	0	0	0					
3	बाळापूर	0	0	0	0					
4	अकोला	0	0	0	0					
5	मुर्तिजापूर	0	0	0	0					
6	पातूर	0	0	0	0					
7	बांशिटाकळी	0	0	0	0					
एकूण		0	0	0	0					
टिप :- सन 2014-15 या वर्षात राजीव गांधी प्रकल्प निवारा विशेष प्रकल्प क्र. 2 मध्ये येत असल्याने व सदर योजने अंतर्गत खर्च झाला नसल्यामुळे माहिती निरंक दर्शविण्यात आली आहे.										
आधार :- प्रकल्प संचालक, जिल्हा ग्रामीण विकास यंत्रणा , अकोला										

तक्ता 8.31											
इंदिरा आवास योजना ग्रामीण भागासाठी											
जिल्हा :- अकोला					संदर्भ वर्ष :- 2014-15						
अ.क्र.	तालुका	योजनेतर्गत बांधलेली एकूण घरे	झालेला खर्च	दारिद्र्य रेषेखालील घर नसलेली कुटुंबांची संख्या	वितरीत केलेल्या घरांची संख्या						
					अनुसूचित जाती	अनुसूचित जमाती	अल्पसंख्यांक	इतर	एकूण		
1	2	3	4	5	6	7	8	9	10		
1	तेल्हारा	25	6.25	4587	18	14	24	98	154		
2	अकोट	224	56.00	7147	105	95	20	111	331		
3	बाळापूर	5	1.25	7796	310	0	208	96	614		
4	अकोला	225	56.25	11151	220	5	226	184	635		
5	मूर्तिजापूर	71	17.75	5298	0	0	80	75	155		
6	पातूर	211	52.75	6688	350	107	108	57	622		
7	बाशिटाकळी	40	10.00	6812	20	20	30	111	181		
एकूण		801	200.25	49479	1023	241	696	732	2692		
आधार :- प्रकल्प संचालक, जिल्हा ग्रामीण विकास यंत्रणा, अकोला											
तक्ता 8.32											
घरबांधणीसाठी अर्थसहाय्य योजनेअंतर्गत ग्रामीण क्षेत्रात दिलेली घरे											
जिल्हा :- अकोला					संदर्भ वर्ष : 2014-15						
अ.क्र.	तालुका	दारिद्र्य रेषे- खालील कुटुंबे (2002 नुसार)	दारिद्र्य रेषे - खालील बेघर कुटुंबे	सन 2002 पासून बेघरांना दिलेली घरे							
				इंदिरा आवास योजना				राजीव गांधी निवास योजना क्र.1			
				मंजूर घरे	पूर्ण झालेली घरे	बांधकाम सुरु असलेली घरे	वितरीत करण्यात आलेली घरे	मंजूर घरे	पूर्ण झालेली घरे	बांधकाम सुरु असलेली घरे	वितरीत करण्यात आलेली घरे
1	2	3	4	5	6	7	8	9	10	11	12
1	तेल्हारा	14063	4587	2200	1400	800	2200	निरंक	निरंक	निरंक	निरंक
2	अकोट	17051	7147	3019	1978	1041	3019	निरंक	निरंक	निरंक	निरंक
3	बाळापूर	14967	7796	3025	1462	1563	3025	निरंक	निरंक	निरंक	निरंक
4	अकोला	28415	11151	5226	3246	1980	5226	निरंक	निरंक	निरंक	निरंक
5	मूर्तिजापूर	14333	5298	2454	1770	684	2454	निरंक	निरंक	निरंक	निरंक
6	पातूर	11787	6688	2857	1479	1378	2857	निरंक	निरंक	निरंक	निरंक
7	बाशिटाकळी	15633	6812	2493	1611	882	2493	निरंक	निरंक	निरंक	निरंक
एकूण		116249	49479	21274	12946	8328	21274	निरंक	निरंक	निरंक	निरंक
आधार :- प्रकल्प संचालक, जिल्हा ग्रामीण विकास यंत्रणा, अकोला											

सामाजिक न्याय

तक्ता 8.33											
जिल्ह्यातील मागासवर्गीय वसतीगृहे, त्यांची प्रवेश क्षमता व दिलेले प्रवेश											
जिल्हा - अकोला										संदर्भ वर्ष :- 2014-15	
अ. क्र.	तालुका	मंजूर वसतीगृहे			कार्यरत वसतीगृहे						
		शासकीय	अनुदानित	एकूण	शासकीय	अनुदानित	एकूण				
1	2	3	4	5	6	7	8				
1	तेल्हारा	0	3	3	0	3	3				
2	अकोट	2	7	9	2	7	9				
3	बाळापूर	0	6	6	0	6	6				
4	अकोला	3	12	15	3	12	15				
5	मुर्तिजापूर	1	13	14	1	13	14				
6	पातूर	0	3	3	0	3	3				
7	बाशिटाकळी	1	7	8	1	7	8				
एकूण		7	51	58	7	51	58				
तक्ता क्र 8.33 वरून पूढे चालू											
त्यामधील प्रवेश क्षमता						संदर्भ कालावधीत दिलेले प्रवेश					
शासकीय		अनुदानित		एकूण		शासकीय		अनुदानित		एकूण	
मुले	मुली	मुले	मुली	मुले	मुली	मुले	मुली	मुले	मुली	मुले	मुली
9	10	11	12	13	14	15	16	17	18	19	20
0	0	59	24	59	24	0	0	59	24	59	24
75	80	296	0	371	80	75	80	296	0	371	80
0	0	192	30	192	30	0	0	192	30	192	30
175	75	455	191	630	266	175	75	455	191	630	266
0	75	362	150	362	225	0	75	362	150	362	225
0	0	84	55	84	55	0	0	84	55	84	55
100	0	243	72	343	72	75	0	243	72	318	72
350	230	1691	522	2041	752	325	230	1691	522	2016	752
आधार - 1. विशेष जिल्हा समाजकल्याण अधिकारी, अकोला 2. जिल्हा समाजकल्याण अधिकारी, जि.प. अकोला											

तक्ता 8.34									
जिल्ह्यातील दलित वस्त्या, त्यामधील लोकसंख्या व दलित वस्त्यांची सुधारणा									
जिल्हा - अकोला							संदर्भ वर्ष - 2014-15		
अ.क्र.	तालुका	दलित वस्त्यांची संख्या	त्यामधील लोकसंख्या	संदर्भ कालावधीत कामे			त्यांची प्रशासकीय मंजूरीची रक्कम (. लाख)		
				अपूर्ण (मागील वर्ष अखेरीस)	नविन मंजूर	एकूण	अपूर्ण (मागील वर्ष अखेरीस)	नविन मंजूर	एकूण
1	2	3	4	5	6	7	8	9	10
1	तेल्हारा	169	31661	0	26	26	0	131	131
2	अकोट	223	32386	0	23	23	0	159	159
3	बाळापूर	132	28914	26	24	50	485.87	204	689.87
4	अकोला	578	116626	0	42	42	0	314	314
5	मुर्तिजापूर	394	61428	0	37	37	0	222	222
6	पातूर	100	30157	0	12	12	0	123	123
7	बांशिटाकळी	117	20856	0	22	22	0	133	133
एकूण		1713	322028	26	186	212	485.87	1286	1771.87
तक्ता क्र. 8.34 वरून पुढे चालू									
अ.क्र.	तालुका	एकूण हाती घेतलेल्या कामांचे प्रकार (स्तंभ - 7 मधील)						संदर्भ कालावधीत पुर्ण कामे	
		पाणी पुरवठा	मलनिस्सारणाची कामे	सार्वजनिक वाचनालये	पोच रस्ते	समाज मंदीर	इतर	संख्या	त्यांवरील खर्च (. लाख)
1	2	11	12	13	14	15	16	17	18
1	तेल्हारा	12	4	1	5	4	8	6	13.02
2	अकोट	8	2	0	0	1	6	1	7.84
3	बाळापूर	11	1	0	23	1	10	1	8.35
4	अकोला	14	4	1	0	0	14	2	11.02
5	मुर्तिजापूर	10	0	0	1	6	12	6	8.05
6	पातूर	7	1	3	3	1	11	1	7.81
7	बांशिटाकळी	9	1	0	9	2	6	4	6.85
एकूण		71	13	5	41	15	67	21	62.94
आधार -1. विशेष जिल्हा समाजकल्याण अधिकारी, अकोला 2.जिल्हा समाजकल्याण अधिकारी, जि.प. अकोला									

अल्पसंख्यांक विकास

तक्ता क्र. 8.35

अल्पसंख्यांक विकास विभागाकडून राबविण्यात येत असलेल्या विविध योजनांचे लाभार्थी संख्या

जिल्हा - अकोला		संदर्भ वर्ष - 2014-15		
अ.क्र.	बाब	एकूण खर्च लाखात	लाभार्थ्यांची संख्या	
			2013-14	2014-15
1	2	3	4	5
1	प्राथमिक शाळेत शिक्षण घेणाऱ्या अल्पसंख्यांक विद्यार्थ्यांना मोफत गणवेश वाटप योजना	0	0	0
2	5 वी ते 7 वी मध्ये शिक्षण घेणाऱ्या अल्पसंख्यांक विद्यार्थ्यांच्या उपस्थितीकरिता पालकांना प्रोत्साहन भत्ता	52.88	24039	0
3	उच्च व्यावसायिक शिक्षण घेणाऱ्या अल्पसंख्यांक विद्यार्थ्यांकरिता शिष्यवृत्ती योजना	0	0	0
4	निरंतर प्रशिक्षण योजना / तंत्र शिक्षण परीक्षा मंडळ / मुक्त विद्यापीठ यांच्यामार्फत राबविण्यात येणाऱ्या अभ्यासक्रमांमध्ये शिक्षण घेणाऱ्या अल्पसंख्यांक लाभार्थ्यांची संख्या	0	0	0
5	राज्यातील अल्पसंख्यांक विद्यार्थ्यांना शासकीय औद्योगिक प्रशिक्षण संस्थांमधून अल्पमुदतीच्या व्यावसायिक प्रशिक्षणाकरिता अनुदानित लाभार्थ्यांची संख्या	0	0	0
6	बेरोजगार अल्पसंख्यांक उमेदवारांना मॉल्समध्ये नोकरी उपलब्ध होण्याकरिता प्रशिक्षण घेणाऱ्या लाभार्थ्यांची संख्या	0	0	0
टिप - अल्पसंख्यांक विद्यार्थ्यांना मोफत गणवेश वाटप योजना 2014 पासून बंद असल्याचे संबंधीत कार्यालयाने कळविले आहे. करिता बाब क्र. 3 ते 5 मधील माहिती निरंक देण्यात आली आहे.				
आधार : 1) शिक्षणाधिकारी (प्राथमिक) ज.प. अकोला , 2) जिल्हा रोजगार व स्वयंरोजगार मार्गदर्शन अधिकारी. अकोला , 3) जिल्हा व्यवसाय शिक्षण व प्रशिक्षण अधिकारी				

विशेष सहाय्य

तक्ता 8.36													
महसुल विभागाकडील सामाजिक सुरक्षा योजनां अंतर्गत केलेले अर्थसहाय्य													
जिल्हा - अकोला		अनुदान लाखात								संदर्भ वर्ष - 2014-15			
अ.क्र.	तालुका	संजय गांधी निराधार योजना		श्रावणबाळ सेवा योजना		इंदिरा गांधी राष्ट्रीय वृद्धापकाळ योजना		राष्ट्रीय कुटुंब लाभ योजना		लाभार्थी संख्या	दिलेले अनुदान	लाभार्थी संख्या	दिलेले अनुदान
		लाभार्थी संख्या	दिलेले अनुदान	लाभार्थी संख्या	दिलेले अनुदान	लाभार्थी संख्या	दिलेले अनुदान	लाभार्थी संख्या	दिलेले अनुदान				
1	2	3	4	5	6	7	8	9	10	9	10	9	10
1	तेल्हारा	2494	175.70	4719	251.01	2196	48.14	52	7.40				
2	अकोट	6455	438.65	10854	523.11	9404	129.58	39	7.40				
3	बाळापूर	2040	153.46	4488	223.38	3077	61.63	54	7.40				
4	अकोला	8214	717.50	21931	1304.42	11509	455.84	516	42.38				
5	मूर्तिजापूर	4093	355.96	11915	798.49	1643	45.19	29	7.40				
6	पातूर	1583	124.46	3389	188.42	1280	35.10	14	7.40				
7	बांशिटाकळी	2112	180.52	5421	288.80	4114	90.59	18	7.40				
एकूण		26991	2146.25	62717	3577.63	33223	866.07	422	86.78				
आधार : जिल्हाधिकारी कार्यालय (संजय गांधी शाखा) अकोला													
तक्ता 8.37													
संजय गांधी निराधार अनुदान योजनेतर्गत केलेले अर्थसहाय्य													
जिल्हा - अकोला		अनुदान लाखात								संदर्भ वर्ष - 2014-15			
अ.क्र.	तालुका	65 वर्षाखालील निराधार व्यक्ती		अनाथ मुले		अपंग		निराधार विधवा		घटस्फोट झालेल्या निराधार महिला		अत्याचारित व वेश्या व्यवसायातून मुक्त झालेल्या महिला	
		लाभार्थी संख्या	दिलेले अनुदान	लाभार्थी संख्या	दिलेले अनुदान	लाभार्थी संख्या	दिलेले अनुदान	लाभार्थी संख्या	दिलेले अनुदान	लाभार्थी संख्या	दिलेले अनुदान	लाभार्थी संख्या	दिलेले अनुदान
1	2	3	4	5	6	7	8	9	10	11	12	13	14
1	तेल्हारा	604	158.07	7	0.04	945	5.67	893	8.03	45	3.89	0	0
2	अकोट	1162	397.32	3	0.01	3753	22.51	876	7.88	23	10.93	0	0
3	बाळापूर	585	139.07	5	0.03	681	4.08	719	6.47	50	3.81	0	0
4	अकोला	1807	656.27	14	0.16	2361	14.16	3962	35.65	70	11.26	0	0
5	मूर्तिजापूर	900	327.26	4	0.02	1675	10.05	1385	12.46	129	6.17	0	0
6	पातूर	405	113.49	4	0.02	608	3.64	496	4.46	70	2.85	0	0
7	बांशि टाकळी	415	165.16	6	0.03	715	4.29	899	8.09	77	2.95	0	0
एकूण		6516	1956.64	43	0.31	10738	64.4	9230	83.04	464	41.86	0	0
आधार : जिल्हाधिकारी कार्यालय (संजय गांधी शाखा) अकोला													

मदत पुनर्वसन

तक्ता 8.38

पुनर्वसन प्रकल्पांची सद्यस्थिती

जिल्हा - अकोला												संदर्भ वर्ष 2014-15	
अ. क्र.	प्रकल्पांचे नांव	पुनर्वसन अधिनियमांतर्गत अधिसूचना निर्गमित दिनांक	निश्चित केलेला रूब	बाधित गावे (संख्या)	बाधित क्षेत्र (हेक्टर)	जमिन वाटप		भुखंड वाटप			प्रकल्पग्रस्त		
						खातेदार (संख्या)	क्षेत्र (हेक्टर)	वसाहत (संख्या)	खातेदार (संख्या)	क्षेत्र (हेक्टर)	निर्गमित केलेले दाखले (संख्या)	नोकरी मिळालेली	
1	2	3	4	5	6	7	8	9	10	11	12	13	
1	नेरधामना (पुर्णा) बॅरेज-2 प्रकल्प तेलहारा	27/12/2012	कलम 11 (1) नव्याने करणे सुरु आहे	0	55	0	0	0	0	0	2	0	
2	पोपटखेड प्रकल्प टप्पा 2 मु. अकोट	27/12/2012		0	619.2	0	0	0	0	0	4	0	
3	नया अंदुरा ल.पा. योजना प्रकल्प बाळापूर	13/12/2012		3	297.2	0	0	0	0	0	9	0	
4	कंचनपुर ल.पा. योजना प्रकल्प अकोला	27/12/2012		1	272.28	0	0	0	0	0	2	0	
5	उमा बॅरेज प्रकल्प मुर्तिजापूर	मा. आयुक्ताना सादर		4	671.8	0	0	0	0	0	78	0	
6	काटेपुर्णा बॅरेज प्रकल्प मुर्तिजापूर	3/3/2009		1	366	0	0	0	0	0	17	0	
7	वाई संग्राहक तलाव कवठा बॅरेज प्रकल्प मुर्तिजापूर	29/11/2012		1	372.3	0	0	0	0	0	2	0	
8	लपा योजना शहापुर बाळापुर	मा. आयुक्ताना सादर		0	320.5	0	0	0	0	0	37	0	
9	घुंगशी	1/12/2011		0	751.16	0	0	0	0	0	6	0	
10	हिवरा संग्राहक	13/12/12		0	086.5	0	0	0	0	0	3	0	
11	सुकळी लपा योजना	13/12/12		0	159.77	0	0	0	0	0	5	0	
12	कवठा शेलु	मा. आयुक्ताना सादर		0	86.86	0	0	0	0	0	8		
13	कवठा बॅरेज	मा. आयुक्ताना सादर		0	150.6	0	0	0	0	0	7	0	
एकूण				9	4208.21	0	0	0	0	0	180	0	
टिप :- सदर्भात वर्षात प्रकल्पग्रस्तांना लाभ दिला नसल्याने जमीन वाटप , भुखंड वाटप, नोकरी इ.बाबत माहिती निरंक.2 उपरोक्त माहितीची खात्री करण्यात आली.													
आधार : जिल्हा पुनर्वसन अधिकारी,जिल्हाधिकारी कार्यालय, अकोला													

तक्ता 8.39										
जिल्ह्यातील दुष्काळामुळे झालेली हानी व पुनर्वसन व्यवस्थापनांतर्गत दिलेले सहाय्य										
जिल्हा - अकोला										संदर्भ वर्ष - 2014-15
अ. क्रं.	तालुका	दुष्काळामुळे झालेली हानी				मदत व पुनर्वसनांतर्गत केलेले सहाय्य				कर्जमाफी दिलेल्या शेतकऱ्यांची संख्या
		पिकाचे झालेले नुकसान (आणेवारी)	दुष्काळामुळे मृतप्राणी (संख्या)	स्थलांतरीतांची संख्या	इतर	रोजगार हमी योजनेंतर्गत पुरविलेला रोजगार (मनुष्य दिन)	दुष्काळग्रस्त प्राण्यांसाठी उभारलेल्या छावण्यां	पिक आणेवारी नुसार दिलेली नुकसान भरपाई अर्थसहाय्य (..)		
1	2	3	4	5	6	7	8	9	10	11
1	तेल्हारा	0	0	0	0	0	0	0	0	0
2	अकोट	0	0	0	0	0	0	0	0	0
3	बाळापूर	0	0	0	0	0	0	0	0	0
4	अकोला	0	0	0	0	0	0	0	0	0
5	मुर्तिजापूर	0	0	0	0	0	0	0	0	0
6	पातूर	0	0	0	0	0	0	0	0	0
7	बांशिटाकळी	0	0	0	0	0	0	0	0	0
एकूण		0	0	0	0	0	0	0	0	0
टिप :- संदर्भिय वर्षात दुष्काळ नसल्याने माहिती निरंक आहे.										
आधार : आपत्ती व्यवस्थापन विभाग, जिल्हाधिकारी कार्यालय अकोला										
तक्ता 8.40										
जिल्ह्यातील आपत्तीमुळे झालेली हानी व आपत्ती व्यवस्थापनांतर्गत दिलेले सहाय्य										
जिल्हा - अकोला										संदर्भ वर्ष - 2014-15
अ.क्रं.	आपत्तीचा प्रकार	आपत्तीमुळे झालेली हानी							इतर	आपत्ती व्यवस्थापना अंतर्गत वाटलेले सहाय्य (..लक्ष)
		मनुष्य (संख्या)	प्राणी (संख्या)	कृषी (हेक्टर)	घरे (संख्या)	रस्ते लांबी कि.मी.	पुल (संख्या)	सार्वजनिक इमारती (संख्या)		
1	2	3	4	5	6	7	8	9	10	11
1	भूकंप	0	0	0	0	0	0	0	0	0
2	पूर	1	23	0	537	0	0	0	0	0
3	वादळ	0	0	0	0	0	0	0	0	0
4	भूसखळ लन	0	0	0	0	0	0	0	0	0
5	गारपीट	0	0	0	0	0	0	0	0	0
6	इतर	0	0	0	0	0	0	0	0	0
एकूण		1	23	0	537	0	0	0	0	0
टिप - संदर्भिय वर्षात अकोला जिल्ह्यात ज्या ठिकाणी पूर व इतर कारणामुळे नुकसान झाले त्या ठिकाणी शासनाकडून अनुदान दिले असून इतर रकान्यातील माहिती निरंक आहे.										
आधार : आपत्ती व्यवस्थापन विभाग, जिल्हाधिकारी कार्यालय अकोला										

विविध विकास योजना

तक्ता क्र. 9.1					
जिल्ह्यातील विविध योजनांतर्गत नियतव्यय व खर्चाचा आढावा					
जिल्हा :- अकोला			संदर्भ वर्ष - 2014-15		
(. लाखात)					
जिल्हा योजना	2013-2014		2014-2015		2015-16
	नियतव्यय	खर्च	नियतव्यय	खर्च	नियतव्यय
1	2	3	4	5	6
सर्व साधारण योजना	10000	10000	11000	10747.61	15793.61
अनुसूचित जाती उपयोजना	5002.5	5001.46	5758	3647.41	6968
आदिवासी उपयोजना	0	0	0	0	0
आदिवासी उपयोजना क्षेत्राबाहेरील योजना	1724.34	1405.57	1932.92	1465.98	1813.29
डोंगरी विकास कार्यक्रम	50	50	30	30	35
खासदारांचा स्थानिक विकास कार्यक्रम	500	542.20	500	422.09	500
आमदारांचा स्थानिक विकास कार्यक्रम	1868.78	1490.82	2189.74	1046.51	1724.82
विदर्भ वैधानिक विकास मंडळ	0	0	17.95	17.95	0.00
टिप :- 1) आमदार स्थानिक विकास कार्यक्रमांतर्गत सन 2014-15 या आर्थिक वर्षात झालेल्या एकूण खर्चामध्ये विधानसभा मतदार संघ व विधानपरिषद सदस्य यांचा समावेश करण्यात आलेला आहे. 2) खासदार स्थानिक क्षेत्र विकास कार्यक्रमांतर्गत सन 2014-15 या आर्थिक वर्षात झालेल्या प्रत्यक्ष खर्च देण्यात आलेला आहे.					
आधार :- जिल्हा नियोजन अधिकारी, अकोला					

तक्ता 9.2						
विविध विकास शीर्षाखाली झालेला योजनांतर्गत खर्च						
जिल्हा - अकोला		(. लाखात)			संदर्भ वर्ष:-2014-15	
अ. क्र.	विकास शीर्ष व उपशीर्ष	जिल्हा पातळीवरील योजनांवर झालेला खर्च				
		सर्वसाधारण	आदिवासी उपयोजना	आदिवासी उपयोजना क्षेत्राबाहेरील	अनुसूचित जाती उपयोजना	एकूण
1	2	3	4	5	6	7
1	कृषि व संलग्न सेवा					
1.1	पीक संवर्धन	110.85	0.00	21.28	309.00	441.13
1.2	फलोत्पादन	28.4	0.00	0.00	0.00	28.4
1.3	मृद व जलसंधारण	180.5	0.00	52.13	0.00	232.63
1.4	पशुसंवर्धन	472.48	0.00	36.56	55.00	564.00
1.5	दुग्ध शाळा विकास	0.00	0.00	0.00	0.00	0.00
1.6	मत्स्य व्यवसाय	6.75	0.00	0.00	0.10	6.85
1.7	वने व वन्य जीवन	638.00	0.00	48.47	0.00	686.47
1.8	सामाजिक वनीकरण	0.00	0.00	0.00	0.00	0.00
1.9	धान्य साठवण,गोदामे व पणन	0.00	0.00	0.00	0.00	0.00
1.10	कृषि शिक्षण आणि संशोधन	0.00	0.00	0.00	0.00	0.00
1.11	सहकार	399.68	0.00	0.00	73.63	473.31
	एकूण (एक)	1836.66	0.00	158.44	437.73	2432.83
2	ग्रामीण विकास					
2.1	एकात्मिक ग्रामीण विकास	138.75	0.00	0.00	0.00	138.75
2.2	अवर्षण प्रवण क्षेत्र कार्यक्रम	0.00	0.00	0.00	0.00	0.00
2.3	ग्रामीण रोजगार	58.83	0.00	0.00	0.00	58.83
2.4	भू-सुधारणा	0.00	0.00	0.00	0.00	0.00
2.5	रोजगार हमी योजना	0.00	0.00	0.00	0.00	0.00
2.6	सामूहिक विकास	0.00	0.00	0.00	0.00	0.00
2.7	ग्रामीण स्वच्छता कार्यक्रम	0.00	0.00	106.52	232.39	338.91
	एकूण (दोन)	197.58	0.00	106.52	232.39	536.49
3	पाटबंधारे व पूरनियंत्रण					
3.1	लघु पाटबंधारे (राज्यक्षेत्र)	0.00	0.00	0.00	0.00	0.00
3.2	लघु पाटबंधारे (स्थानिक क्षेत्र)	331.71	0.00	0.00	0.00	331.71
3.3	जलप्रदाय क्षेत्र विकास कार्यक्रम	0.00	0.00	0.00	0.00	0.00
3.4	मोठे व मध्यमपाटबंधारे	0.00	0.00	0.00	0.00	0.00
3.5	पूरनियंत्रण	0.00	0.00	0.00	0.00	0.00
	एकूण (तीन)	331.71	0.00	0.00	0.00	331.71

तक्ता 9.2						(पुढे चालू)
विविध विकास शीर्षाखाली झालेला योजनांतर्गत खर्च						
जिल्हा - अकोला			(. लाखात)		संदर्भ वर्ष :- 2014-15	
अ. क्र.	विकास शीर्ष व उपशीर्ष	जिल्हा पातळीवरील योजनांवर झालेला खर्च				
		सर्वसाधारण	आदिवासी उपयोजना	आदिवासी उपयोजना क्षेत्राबाहेरील	अनुसूचित जाती उपयोजना	एकूण
1	2	3	4	5	6	7
4	ऊर्जा					
4.1	ऊर्जा विकास (नवीन)	400.84	0.00	69.50	305.00	775.34
4.2	जलविद्युत ऊर्जा विकास (नवीन)	0.00	0.00	0.00	0.00	0.00
4.3	अपारंपारीक ऊर्जा विकास	0.00	0.00	0.00	0.00	0.00
	एकूण (चार)	400.84	0.00	69.50	305.00	775.34
5	उद्योग व खाण					
5.1	ग्रामीण व लघुउद्योग	72.83	0.00	4.10	15.67	92.60
5.2	मोठे व मध्यम उद्योग	0.00	0.00	0.00	0.00	0.00
	एकूण (पाच)	72.83	0.00	4.10	15.67	92.60
6	परिवहन					
6.1	बंदरे, दिपाहे व नौकावहन	0.00	0.00	0.00	0.00	0.00
6.2	रस्ते व पूल	1427.28	0.00	207.79	0.00	1635.07
6.3	रस्ते वाहतूक	0.00	0.00	0.00	0.00	0.00
6.4	देशांतर्गत जलवाहतूक	0.00	0.00	0.00	0.00	0.00
6.5	शहरी लोहमार्ग व मेट्रो वाहतूक (नवीन)	0.00	0.00	0.00	0.00	0.00
6.6	हवाई वाहतूक	0.00	0.00	0.00	0.00	0.00
	एकूण (सहा)	1427.28	0.00	207.79	0.00	1635.07
7	सामान्य आर्थिक सेवा					
7.1	तिर्थक्षेत्र विकास (नवीन)	0.00	0.00	0.00	0.00	0.00
7.2	पर्यटन विकास (नवीन)	96.22	0.00	0.00	0.00	96.22
7.3	प्रादेशिक ग्रामीण बँकेचा विकास (नवीन)	0.00	0.00	0.00	0.00	0.00
	एकूण (सात)	96.22	0.00	0.00	0.00	96.22
8	सामाजिक व सामूहिक सेवा					
8.1	सामान्य शिक्षण	24.00	0.00	0.00	14.00	38.00
8.2	तंत्र शिक्षण	42.29	0.00	0.00	0.35	42.64
8.3	वैद्यकीय शिक्षण	98.63	0.00	0.00	0.00	98.63
8.4	उच्च शिक्षण (नवीन)	62.09	0.00	0.00	0.00	62.09
8.5	उच्च शिक्षण (कला) (नवीन)	0.00	0.00	0.00	0.00	0.00
8.6	व्यावसायिक शिक्षण	150.88	0.00	0.00	0.00	150.88
8.7	आदिवासींचे शिक्षण (नवीन)	0.00	0.00	0.00	0.00	0.00
8.8	मागासवर्गीयांसाठी शिक्षण (नवीन)	0.00	0.00	0.00	0.00	0.00
	एकूण	378.09	0.00	0.00	14.35	392.44

तक्ता 9.2						
विविध विकास शीर्षाखाली झालेला योजनांतर्गत खर्च						
जिल्हा - अकोला				संदर्भ वर्ष:-2014-15		
(. लाखात)						
अ. क्र.	विकास शीर्ष व उपशीर्ष	जिल्हा पातळीवरील योजनांवर झालेला खर्च				
		सर्वसाधारण	आदिवासी उपयोजना	आदिवासी उपयोजना क्षेत्राबाहेरील	अनुसूचित जाती उपयोजना	एकूण
1	2	3	4	5	6	7
8.9	लोक वाचनालय (नवीन)	0.00	0.00	0.00	0.00	0.00
8.10	कला व संस्कृती	0.00	0.00	0.00	0.00	0.00
8.11	क्रिडा व युवक कल्याण	656.25	0.00	5.44	68.50	730.19
8.12	मागासगोयांचे कल्याण	300.98	0.00	753.96	1959.02	3013.96
8.13	आदिवासींचे कल्याण (नवीन)	0.00	0.00	0.00	0.00	0.00
8.14	अल्पसंख्याकांचे कल्याण (नवीन)	0.00	0.00	0.00	0.00	0.00
8.15	दुर्बल घटकांचे कल्याण (नवीन)	0.00	0.00	0.00	0.00	0.00
8.16	महिला व बालकल्याण(नवीन)	30.00	0.00	30.00	0.00	60.00
8.17	पोषण	0.00	0.00	0.00	0.00	0.00
8.18	कामगार व कामगार कल्याण	0.00	0.00	4.13	3.55	7.68
8.19	सामाजिक सुरक्षा व विमा (नवीन)	0.00	0.00	0.00	0.00	0.00
8.20	रोजगार व स्वयंरोजगार	0.00	0.00	0.00	0.00	0.00
8.21	सार्वजनिक आरोग्य	740.60	0.00	73.23	0.00	813.83
8.22	पाणी पुरवठा व स्वच्छता	942.97	0.00	36.00	0.00	978.97
8.23	गृहनिर्माण	822.10	0.00	0.00	0.00	822.10
8.24	नगर विकास	1885.65	0.00	0.00	593.56	2479.21
8.25	आमदाराचा स्थानिक विकास	0.00	0.00	0.00	10.00	10.00
8.26	माहिती व प्रसिध्दी	8.37	0.00	12.00	7.54	27.91
	एकूण (आठ)	5386.92	0.00	914.76	2642.17	8943.85
9	सामान्य सेवा					
9.1	प्रशासन व सांख्यिकी संनियंत्रण	0.00	0.00	0.00	0.00	0.00
9.2	कायदा व अंमलबजावणी प्रशासन	0.00	0.00	0.00	0.00	0.00
9.3	तुरूंग व सुधार सेवा (नवीन)	0.00	0.00	0.00	0.00	0.00
9.4	आपत्कालीन व्यवस्थापन (नवीन)	0.00	0.00	0.00	0.00	0.00
9.5	सार्वजनिक कार्यालय व पायाभूत सुविधा (नवीन)	484.33	0.00	0.00	0.00	484.33
9.6	कर्मचारी प्रशिक्षण कार्यक्रम (नवीन)	0.00	0.00	0.00	0.00	0.00
9.7	कर्मचारी गृहनिर्माण (नवीन)	135.35	0.00	0.00	0.00	135.35
9.8	ई-गव्हर्नन्स (नवीन)	0.00	0.00	0.00	0.00	0.00
9.9	लेखन सामग्री व छपाई (नवीन)	0.00	0.00	0.00	0.00	0.00
9.10	माहिती व प्रसिध्दी	0.00	0.00	4.87	0.10	4.97
	एकूण (नऊ)	619.68	0.00	4.87	0.10	624.65
	एकूण (एक ते नऊ)	10747.61	0.00	1465.98	3647.41	15861.2
आधार - जिल्हा नियोजन अधिकारी, अकोला						

तक्ता 9.3				
विस कलमी कार्यक्रमाची भौतिक प्रगती				
जिल्हा - अकोला				संदर्भ वर्ष :- 2014-15
अ.क्र	बाब	परिमाण	उद्दिष्ट	साध्य
1	2	3	4	5
1	अ) स्वर्णजयंती ग्राम स्वरोजगार योजना	लाभार्थी संख्या	0	0
	ब) संपुर्ण ग्रामीण रोजगार योजना	म.दि.लाखात	2.75	0
	क) लघुउद्योगांना प्रोत्साहन	उद्योग संख्या	0	0
2	अतिरिक्त जमिनीचे वाटप	हेक्टर	0	0
3	पिण्यासाठी स्वच्छ पाणी	गांव/वाड्या	0	0
4	अ) सर्वांसाठी आरोग्य (मुलांसाठी रोगप्रतिबंधक लस टोचणे)			
	1. गोवर लस	संख्या	20193	20887
	2. डि.टी.पी.	संख्या	19587	19021
	3. पोलिओ	संख्या	20126	20599
	4. बीसीजी	संख्या	20193	19327
	ब) कुटूंब नियोजन शस्त्रक्रिया	संख्या	7163	6422
	क) सममूल्य शस्त्रक्रिया			
	1. आय.यु.डी. (तांबी)	संख्या	4695	5151
	2. ओ.पी.ओ.	संख्या	4585	4826
	3. सी.सी. युझर्स (निरोध)	संख्या	0	0
5	अ) अनु.जातींच्या कुटुंबांना सहाय्य			
	1. दारिद्र्य रेषेवर आणण्यासाठी अनुसूचित व नवबौद्ध शेतक-यांना अर्थसहाय्य	संख्या	0	0
	2. महात्मा फुले विकास महामंडळ योजना अनुदान/ बिजभांडवल योजना	संख्या	उ.ना.	उ.ना.
	3. अण्णाभाऊ साठे विकास महामंडळ प्रशिक्षण योजना/ बीजभांडवल/ अनुदान भेट	संख्या	उ.ना.	उ.ना.
	4. जिल्हा उद्योग केंद्र सुशिक्षित बेरोजगारांना बीज भांडवल/उद्योजकता प्रशिक्षण कार्यक्रम	संख्या	0	0
	5. खादि ग्रामोद्योग मंडळ ग्रामीण कारागारांना 50 टक्के अनुदान व कर्ज	संख्या	उ.ना.	उ.ना.
	6. सुवर्ण जयंती ग्राम स्वरोजगार योजना	ला. संख्या	उ.ना.	उ.ना.

तक्ता 9.3

वीस कलमी कार्यक्रमाची भौतिक प्रगती

जिल्हा - अकोला			संदर्भ वर्ष :- 2014-15	
अ.क्र	बाब	परिमाण	उद्दिष्ट	साध्य
1	2	3	4	5
	ब) अनु.जमातींच्या कुटुंबांना सहाय्य			
	1. आदिवासी शेतकारी कुटुंबांना दारिद्र्य रेषेवर आणण्यासाठी कृषि निविष्ठा वाटप	ला. संख्या	उ.ना.	उ.ना.
	2. तलंगाचे गट वाटप	ला. संख्या	उ.ना.	उ.ना.
	3. मासेमारी साधनांच्या खरेदीसाठी अर्थसहाय्य(नायलॉन सुत/जाळे)	ला. संख्या	उ.ना.	उ.ना.
	4. सुशिक्षित बेरोजगारांना बीज भांडवल	ला. संख्या	उ.ना.	उ.ना.
	5. विद्युतपंप पुरविणे	ला. संख्या	उ.ना.	उ.ना.
	6. तेल इंजिनांचा पुरवठा(राज्यस्तर)	ला. संख्या	उ.ना.	उ.ना.
	7. घराची गवती छपरे बदलून मंगलोरी कोले/जीआयसीट पत्रे बसविणे	ला. संख्या	उ.ना.	उ.ना.
	8. स्वर्ण जयंती ग्रामस्वरोजगार योजना	ला. संख्या	0	0
	9. केन्द्रवर्ती अर्थसंकल्प (न्यु.ब) राज्ययोजना	संख्या	उ.ना.	उ.ना.
6	इंदिरा आवास योजना (घरकुल)	घरकुल	2682	1597
7	अत्यल्प उत्पन्नगट ग्रहनिर्माण योजना	सदनिका	उ.ना.	उ.ना.
8	राष्ट्रीय गलिच्छ वस्ती सुधारणा कार्यक्रम	लोकसंख्या	उ.ना.	उ.ना.
9	सामाजिक वनीकरण (नवीन धारण) झाडे लावणे	रोपे संख्या लाखात	उ.ना.	उ.ना.
	सामाजिक वनीकरण सामुहिक क्षेत्रावर वृक्ष लागवड	हेक्टर	उ.ना.	उ.ना.
10	ग्रामीण विद्युतीकरण (पंप संचाचे विद्युतीकरण)	संख्या	उ.ना.	उ.ना.
टिप :- सन 2014-15 मधील वीसकलमी कार्यक्रमांतर्गत कुटुंब कल्याण कार्यक्रम व लसीकरण योजनेचे उद्दिष्ट व साध्य				
आधार - जिल्हा नियोजन अधिकारी, अकोला.				

तक्ता 9.4													
खासदार स्थानिक क्षेत्र विकास कार्यक्रम													
I (सन 1993 ते मागील वर्ष 2013-14)													
अ.क्र.	लोकसभा/राज्यसभा सदस्य	प्रवर्ग	प्राप्त निधी	मंजूर कामे	कामाची अंदाजित किंमत	पूर्ण झालेली कामे	प्रगती पथावरील कामे	सुरू न झालेली कामे	झालेला खर्च				
1	2	3	4	5	6	7	8	9	10				
1	लोकसभा सदस्य	अ.जा.	350	80	420	80	0	0	420				
		अ.ज.	240	65	330	65	0	0	330				
		इतर	4035	1514	3278	1499	0	15	3278				
		एकूण	4625	1659	4028	1644	0	15	4028.00				
II (अहवाल वर्ष 2014-15)							एकूण III (I + II)						
प्राप्त निधी	मंजूर कामे	कामाची अंदाजित किंमत	पूर्ण झालेली कामे	प्रगती पथावरील कामे	सुरू न झालेली कामे	झालेला खर्च	प्राप्त निधी	मंजूर कामे	कामाची अंदाजित किंमत	पूर्ण झालेली कामे	प्रगती पथावरील कामे	सुरू न झालेली कामे	झालेला खर्च
11	12	13	14	15	16	17	18	19	20	21	22	23	24
36.8	14	100	0	7	0	46.95	386.75	94	520	80	7	0	466.95
73.5	7	75	0	7	0	34.25	313.5	72	405	65	7	0	364.25
379.75	63	600	44	22	4	297.15	4414.75	1577	3878	1543	22	19	3575.15
490	84	775	44	36	4	378.35	5115	1743	4803	1688	36	19	4406.35
I (सन 1993 ते मागील वर्ष 2013-14)													
अ.क्र.	लोकसभा/राज्यसभा सदस्य	प्रवर्ग	प्राप्त निधी	मंजूर कामे	कामाची अंदाजित किंमत	पूर्ण झालेली कामे	प्रगती पथावरील कामे	सुरू न झालेली कामे	झालेला खर्च				
1	2	3	4	5	6	7	8	9	10				
1	राज्यसभा सदस्य	अ.जा.	0	0	0	0	0	0	0				
		अ.ज.	0	0	0	0	0	0	0				
		इतर	475.68	101	808	100	1	0	417.17				
		एकूण	475.68	101	808	100	1	0	417.17				
II (अहवाल वर्ष 2014-15)							एकूण III (I + II)						
प्राप्त निधी	मंजूर कामे	कामाची अंदाजित किंमत	पूर्ण झालेली कामे	प्रगती पथावरील कामे	सुरू न झालेली कामे	झालेला खर्च	प्राप्त निधी	मंजूर कामे	कामाची अंदाजित किंमत	पूर्ण झालेली कामे	प्रगती पथावरील कामे	सुरू न झालेली कामे	झालेला खर्च
11	12	13	14	15	16	17	18	19	20	21	22	23	24
0	0	0	0	0	0	0	0	0	0	0	0	0	0
0	0	0	0	0	0	0	0	0	0	0	0	0	0
4.92	1	5	1	0	0	4.92	480.60	102	813	101	1	0	422.09
4.92	1	5	1	0	0	4.92	480.60	102	813	101	1	0	422.09
आधार - जिल्हा नियोजन अधिकारी, अकोला.													

तक्ता 9.5													
आमदार स्थानिक विकास कार्यक्रम (विधानसभा मतदार संघ)													
जिल्हा : अकोला											संदर्भ वर्ष:-2014-15		
(. लाखात)													
अ. क्र.	विधान सभा मतदार संघ	शासना कडुन प्राप्त निधी	मंजुर कामे संख्या			नविन कामांची अंदाजित किंमत	वितरीत निधी			एकूण खर्च	कामाची प्रगती		
			जुनी अपुर्ण कामे	नविन	एकूण		जुन्या कामावर	नविन कामावर	एकूण		पूर्ण	अपुर्ण	सुरू न झालेली
1	2	3	4	5	6	7	8	9	10	11	12	13	14
1	अकोट	250.00	39	29	68	174.98	74.83	150.98	225.81	229.62	46	8	14
2	अकोला पूर्व	250.00	34	57	91	193.89	56.01	169.51	225.52	194.74	42	39	10
3	अकोला पश्चिम	250.00	38	55	93	189.71	60.29	165.49	225.78	204.57	48	29	16
4	बाळापूर	250.00	14	123	137	212.17	37.82	199.89	237.71	206.15	56	70	11
5	मूर्तिजापूर	250.00	20	68	88	186.82	63.18	162.68	225.86	211.43	33	46	9
एकूण वि. स. स		1250.00	145	332	477	957.57	292.13	848.55	1140.68	1046.51	225	192	60
आधार - जिल्हा नियोजन अधिकारी, अकोला.													

तक्ता 9.6							
स्थानिक विकास कार्यक्रम (विधानपरिषद सदस्य)							
जिल्हा : अकोला					संदर्भ वर्ष:-2014-15		
(. लाखात)							
अ.क्र.	विधानपरिषद सदस्याचे नाव	शासनाकडून प्राप्त निधी	जिल्ह्यातील कामांकरीता उपलब्ध निधी	जिल्ह्याबाहेरील कामांकरीता वर्ग केलेला निधी	मंजूर कामे संख्या		
					जुनी	नविन	एकूण
1	2	3	4	5	6	7	8
1	श्री वसंतराव खोटे	66.66	61.06	5.60	9.00	13.00	22.00
2	श्री गोपीकिशन बाजोरिया	200.00	94.99	105.01	27.00	62.00	89.00
3	श्री बटॅन्ड मुल्कर	200.00	120.00	80.00	0.00	25.00	25.00
4	डॉ. रणजित पाटील	200.00	47.14	152.86	17.00	212.00	229.00
	एकुण -	666.66	323.19	343.47	53.00	312.00	365.00
	नोडल जिल्हा						
1	श्री पांडुरंग फुडकर	0.00	9.50	0.00	1.00	2.00	3.00
2	श्री विनायक मेटे	0.00	10.00	0.00	0.00	3.00	3.00
3	श्री राजेंद्र पाटण	0.00	1.00	0.00	0.00	1.00	1.00
4	श्री मानिकराव ठाकरे	0.00	5.00	0.00	0.00	1.00	1.00
5	श्रीमती विद्या चव्हाण	0.00	10.00	0.00	0.00	2.00	2.00
6	श्री जोगेंद्र कवाडे	0.00	5.00	0.00	0.00	2.00	2.00
	एकुण -	0.00	40.50	0.00	1.00	11.00	12.00
एकुण वि.प.स.-		666.66	363.69	343.47	54.00	323.00	377
नविन कामांची अंदाजित किंमत	वितरीत निधी			एकुण खर्च	कामाची प्रगती		
	जुन्या कामावर	नविन कामावर	एकुण		पूर्ण	अपूर्ण	सुरू न झालेली
9	10	11	12	13	14	15	16
54.28	12.38	54.28	66.66	64.97	9.00	5.00	8.00
207.14	48.66	127.73	176.39	117.58	32.00	44.00	13.00
199.12	0.00	199.12	199.12	191.92	14.00	8.00	3.00
255.37	41.24	155.76	197.00	183.90	218.00	7.00	4.00
715.19	102.28	536.89	639.17	558.37	273.00	64.00	28.00
नोडल							
5.00	4.50	5.00	9.50	9.50	2.00	1.00	0.00
9.90	0.00	9.92	9.92	3.96	0.00	3.00	0.00
1.00	0.00	1.00	1.00	1.00	1.00	0.00	0.00
4.99	0.00	4.99	4.99	4.99	1.00	0.00	0.00
10.00	0.00	5.50	5.50	5.50	1.00	0.00	1.00
4.99	0.00	4.99	4.99	4.99	1.00	1.00	0.00
35.88	4.50	31.40	35.90	29.94	6.00	5.00	1.00
751.07	106.78	568.29	675.07	588.31	279.00	69.00	29.00
आधार - जिल्हा नियोजन अधिकारी , अकोला.							

महाराष्ट्र रोजगार हमी योजना

तक्ता 9.7							
महाराष्ट्र रोजगार हमी योजना							
जिल्हा - अकोला						संदर्भ वर्ष :- 2014-15	
अ. क्र.	बाब	कामाचा प्रकार					
		सिंचन	रस्ते	कृषि	वनीकरण	इतर	एकूण
1	2	3	4	5	6	7	8
1	नियोजित कामांची संख्या	15740	13218	1645	870	59	31532
2	मंजूर केलेल्या कामांची संख्या	0	0	0	0	0	0
3	सुरु केलेल्या कामांची संख्या	3475	1172	2304	405	1326	8682
4	पूर्ण केलेल्या कामांची संख्या	381	35	2236	150	815	3617
5	मध्येच बंद केलेल्या कामांची संख्या	उ.ना.	उ.ना.	उ.ना.	उ.ना.	उ.ना.	उ.ना.
6	कामांसाठी केलेली तरतूद	उ.ना.	उ.ना.	उ.ना.	उ.ना.	उ.ना.	उ.ना.
7	कामांवर झालेला एकूण खर्च (.लाखात)	1412.42	1263.23	438.73	783.42	187.26	4085.06
8	रोजगार निर्मिती (मनुष्य दिवस लाखात)	4.84	7.34	1.15	1.05	0.90	15.28
आधार - जिल्हाधिकारी कार्यालय, (रो.ह.यो.शाखा) अकोला							
तक्ता 9.8							
महाराष्ट्र रोजगार हमी योजनेखाली घेतलेली कामे, त्यावरील रोजगार व खर्च							
जिल्हा - अकोला						संदर्भ : 2014-15	
अ. क्र.	महिना	खर्च (.लाखात)		मनुष्य दिवस (लाखात)	रोजगार हमी योजनेखालील कामांची संख्या		
		महिन्यातील	आर्थिक वर्षाच्या आरंभापासून				
1	2	3	4	5	6		
1	एप्रिल -2014	173.01	173.01	1.71	880		
2	मे-2014	262.03	435.04	2.65	935		
3	जून-2014	358.12	793.16	3.07	1050		
4	जुलै-2014	565.81	1358.97	1.36	660		
5	ऑगस्ट-2014	485.47	1844.44	0.44	475		
6	सप्टेंबर -2014	405.83	2250.27	0.41	470		
7	ऑक्टोबर -2014	304.31	2554.58	0.44	480		
8	नोव्हेंबर -2014	150.87	2705.45	0.68	600		
9	डिसेंबर-2014	270.33	2975.78	1.07	832		
10	जानेवारी-2015	253.80	3229.58	1.04	760		
11	फेब्रुवारी -2015	250.31	3479.89	1.39	800		
12	मार्च -2015	605.17	4085.06	1.02	740		
आधार - जिल्हाधिकारी कार्यालय, (रो.ह.यो.शाखा) अकोला							

तक्ता 9.9									
महाराष्ट्र ग्रामीण रोजगार हमी योजनेखाली घेण्यात आलेली प्रकारानुसार कामे व त्यावरील खर्च									
जिल्हा - अकोला		(.लाखात)						संदर्भ : 2014-15	
अ.क्र.	तालुका	कामाचा प्रकार							
		ग्रामीण बारमाही जोड रस्ते		पूरनियंत्रण व पूर संरक्षण		जलसंधारण व जलसंवर्धन / जलभरणा			
		पूर्ण झालेल्या कामाची संख्या	वर्षात झालेला खर्च	पूर्ण झालेल्या कामाची संख्या	वर्षात झालेला खर्च	पूर्ण झालेल्या कामाची संख्या	वर्षात झालेला खर्च	पूर्ण झालेल्या कामाची संख्या	वर्षात झालेला खर्च
1	2	3	4	5	6	7	8	9	10
1	तेल्हारा	0	20.66	0	0	27			16.48
2	अकोट	0	22.81	0	0	2			3.82
3	बाळापूर	0	50.77	0	0	61			216.86
4	अकोला	12	949.94	1	34.82	76			145.47
5	मूर्तिजापूर	15	281.44	3	52.31	50			51.33
6	पातूर	0	172.05	0	0	13			277.84
7	बाशिटाकळी	8	537.18	0	40.53	100			139.15
एकूण		35	2034.85	4	127.66	329			850.95
अ.क्र.	तालुका	कामाचा प्रकार							
		दुष्काळ प्रतिबंधक काम		लघु व सूक्ष्म जलसिंचन		अनुसूचित जाती/जमाती व नवीन भूधारकांना सिंचन सुविधा			
		पूर्ण झालेल्या कामाची संख्या	वर्षात झालेला खर्च	पूर्ण झालेल्या कामाची संख्या	वर्षात झालेला खर्च	पूर्ण झालेल्या कामाची संख्या	वर्षात झालेला खर्च	पूर्ण झालेल्या कामाची संख्या	वर्षात झालेला खर्च
1	2	9	10	11	12	13	14	15	16
1	तेल्हारा	3	57.21	0	0	7			3.01
2	अकोट	86	37.41	0	0	0			0.67
3	बाळापूर	122	62.43	0	0	9			117.27
4	अकोला	153	31.91	0	0	25			38.95
5	मूर्तिजापूर	63	76.38	0	0	10			222.86
6	पातूर	89	127.06	0	2.06	1			185.76
7	बाशिटाकळी	226	28.32	0	0	0			22.94
एकूण		742	420.72	0	2.06	52			591.46
अ.क्र.	तालुका	कामाचा प्रकार							
		पारंपारिक जलस्रोतांच नुतनीकरण		भूविकास / शेतीविकास		केंद्र शासनाने अधिसूचित केलेली मान्यता प्राप्त इतर कामे		एकूण	
		पूर्ण झालेल्या कामाची संख्या	वर्षात झालेला खर्च	पूर्ण झालेल्या कामाची संख्या	वर्षात झालेला खर्च	पूर्ण झालेल्या कामाची संख्या	वर्षात झालेला खर्च	पूर्ण झालेल्या कामाची संख्या	वर्षात झालेला खर्च
1	2	15	16	17	18	19	20	21	22
1	तेल्हारा	0	0	0	0	10	0.97	47	98.33
2	अकोट	0	0	0	0	60	1.42	148	66.13
3	बाळापूर	0	0	0	0	29	3.82	221	451.15
4	अकोला	0	0	0	0	320	14.52	587	1215.61
5	मूर्तिजापूर	17	0.91	0	0	0	7.81	158	693.04
6	पातूर	0	1.34	0	0	192	18.27	295	784.38
7	बाशिटाकळी	0	0	0	0	183	8.5	517	776.62
एकूण		17	2.25	0	0	794	55.31	1973	4085.26
आधार : जिल्हाधिकारी कार्यालय (रोजगार हमी शाखा) अकोला									

न्याय व प्रशासन

तक्ता 10.1			
पोलिस अधिकारी/कर्मचारी यांची संख्या			
जिल्हा - अकोला		संदर्भ वर्ष - 2014-15	
अ.क्र.	पदनाम	संख्या	
		एकुण संख्या	पैकी महिलांची संख्या
1	2	3	4
1	पोलिस अधिकारी/कर्मचा-यांची संख्या	0	0
1.1	पोलिस उपमहानिरीक्षक	0	0
1.2	पोलिस आयुक्त	0	0
1.3	पोलिस उप आयुक्त	0	0
1.4	पोलिस सहायक आयुक्त	0	0
1.5	पोलिस अधिक्षक	1	0
1.6	अप्पर पोलिस अधिक्षक	1	0
1.7	पोलिस उप अधिक्षक	4	0
1.8	पोलिस निरीक्षक	26	0
1.9	सहायक पोलिस निरीक्षक	26	4
1.10	पोलिस उप निरीक्षक	75	5
1.11	अ) पोलिस जमादार	266	7
	ब) पोलिस हवालदार	505	12
1.12	पोलिस शिपाई / पोलिस नाईक	1696	268
1.13	इतर	0	0
एकुण पोलिस अधिकारी/कर्मचारी संख्या		2600	296
2	पोलिस ठाणे	21	0
3	आउट पोस्ट	14	0
4	पोलिस चौकी	27	0
5	लॉकअप्स	32	0
6	पोलिस ठाणे, आउट पोस्ट व सबपोस्ट आदींची सोय असलेली गावे व शहरे	31	0
7	होमगार्डसची संख्या	678	107
आधार - जिल्हा पोलिस अधिक्षक कार्यालय, अकोला			

तक्ता 10.2

जिल्ह्यात कार्यरत विविध न्यायालये, त्यामधील न्यायाधिकांची संख्या व निकालात काढलेली प्रकरणे

जिल्हा - अकोला		संदर्भ वर्ष - 2014-15							
अ. क्र.	न्यायालये	कार्यरत न्यायालये संख्या	न्यायाधिकांची संख्या		एकुण प्रकरणे	मुळ		अपील	
			मंजूर पदे	भरलेली पदे		नियमित	संकिर्ण	नियमित	संकिर्ण
1	2	3	4	5	6	7	8	9	10
1	दिवाणी न्यायालय	31	31	31	5014	3103	1020	583	308
2	फौजदारी न्यायालय	33	33	33	17402	12561	2837	615	1389
3	लोक न्यायालय	0	0	0	6699	2519	4127	53	0
4	कामगार न्यायालय	1	1	1	550	393	75	81	1
5	औदयोगिक न्यायालय	1	1	1	321	189	132	0	0
6	कोर्टुंबिक न्यायालय	1	1	1	535	497	38	0	0
7	जिल्हा दंडाधिकारी तथा कार्यकारी दंडाधिकारी	7	28	28	2753	0	2753	0	0
8	ग्राहक पंचायत	1	3	3	352	290	62	0	0
टिप - अकोला जिल्ह्यामध्ये स्वतंत्र लोक न्यायालय नसून दिवाणी न्यायालयाद्वारेच लोक न्यायलयाची प्रकरणे चालविल्या जात असल्यामुळे रकाना क्र. 3 मधील स्तंभ 3,4,5 निरंक आहेत.									
आधार - 1. जिल्हा व सत्र न्यायाधिश, अकोला									
2. आयुक्त, कामगार न्यायालय, अकोला									
3. न्यायाधिश औदयोगिक न्यायालय अकोला									
4. न्यायाधिश कोर्टुंबिक न्यायालय अकोला									
5. जिल्हा दंडाधिकारी व कार्यकारी दंडाधिकारी अकोला									
6. रजिष्टार जिल्हा ग्राहक मंच अकोला									

माहीती व जनसंपर्क

तक्ता 10.3
जिल्हयातील प्रकाशित झालेली वर्तमानपत्रे व नियतकालिके

जिल्हा - अकोला		संदर्भ वर्ष 2014-15					
अ.क्र.	तालुका	दैनिक वर्तमान पत्रे आणि नियतकालिके					
		दैनिक	साप्ताहिक	पाक्षिक	मासिक	त्रैमासिक	वार्षिक
1	2	3	4	5	6	7	8
1	तेल्हारा	2	0	0	0	0	0
2	अकोट	1	3	0	0	0	0
3	बाळापुर	0	1	0	0	0	0
4	अकोला	22	33	12	4	6	8
5	मुर्तिजापुर	0	3	4	1	1	0
6	पातुर	0	0	0	0	0	0
7	बाशिटाकळी	2	0	1	0	0	0
एकुण		27	40	17	5	7	8
टिप - पातुर येथे दैनिक वर्तमानपत्रे व नियतकालिके प्रकाशित होत नसल्यामुळे माहिती निरंक आहे.							
आधार -1. जिल्हा माहिती अधिकारी, अकोला 2. उपविभागीय अधिकारी (महसुल) सर्व अकोला.							

तक्ता 10.4
चित्रपट गृहे, व्ही. डी. ओ. केंद्र आणि केबलधारक यांची आकडेवारी

जिल्हा - अकोला		संदर्भ वर्ष - 2014-15								
अ.क्र.	तालुका	कायम स्वरुपी चित्रपटगृहे		फिरती चित्रपटगृहे		व्हीडीओ केंद्रे		केबल धारक		वसुल केलेला करमणुक कर (.हजारात)
		संख्या	प्रत्येक खेळासाठी असलेली आसन क्षमता	संख्या	प्रत्येक खेळासाठी असलेली आसन क्षमता	संख्या	प्रत्येक खेळासाठी असलेली आसन क्षमता	केबल चालक संख्या	केबल ग्राहक संख्या	
1	2	3	4	5	6	7	8	9	10	11
1	तेल्हारा	1	570	1	250	1	75	6	1955	5.52
2	अकोट	2	1422	0	0	1	75	10	2115	16.4
3	बाळापुर	0	0	0	0	3	90	12	3110	6.12
4	अकोला	8	4650	0	0	2	60	114	17528	375.75
5	मुर्तिजापुर	0	0	0	0	0	0	26	3003	5.61
6	पातुर	0	0	0	0	0	0	18	708	2.97
7	बाशिटाकळी	0	0	0	0	2	150	10	1164	2.84
एकुण		11	6642	1	250	9	150	196	29583	414.19
टिप - मनोरंजनाची सुविधा प्रकारानुसार ज्या ठिकाणी उपलब्ध नाहित तिथे माहित निरंक दर्शविली आहे.										
आधार - जिल्हाधिकारी कार्यालय (करमणुक शाखा), अकोला										

तक्ता 10.5
लोकसभा व विधानसभा निवडणुकीबाबतची आकडेवारी

जिल्हा - अकोला						आकडेवारी हजारात
संदर्भ वर्ष -2014-15						
अ.क्र.	मतदारसंघाचे नाव	एकुण मतदारांची संख्या	मतदान केलेल्या मतदारांची संख्या			मतदानाची टक्केवारी
			पुरुष	स्त्रिया	एकुण	
1	2	3	4	5	6	7
लोकसभा- निवडणुक - एप्रिल 2014						
1	अकोला	1672	543	433	976	58.37
लोकसभा एकुण		1672	543	433	976	58.12
विधानसभा निवडणुक - नोव्हेंबर. 2014						
1	अकोट	272	95	70	165	60.53
2	बाळापुर	279	94	73	167	60.06
3	अकोला पश्चिम	276	78	64	142	51.39
4	अकोला पूर्व	300	96	82	168	56.14
5	मुर्तिजापुर	293	94	62	156	53.32
विधानसभा एकुण		1420	457	351	808	54.23

अ.क्र.	मतदारसंघाचे नाव	पक्षनिहाय							
		काँग्रेस आय	राष्ट्रवादी काँग्रेस	भा.ज.प.	शिवसेना	म.न.से.	बहुजन समाज पार्टी	अपक्ष	इतर पक्ष
1	2	8	9	10	11	12	13	14	15
लोकसभा निवडणुक- एप्रिल 2014									
1	अकोला	183	-	356	-	-	101	42	294
लोकसभा एकुण		183	-	356	-	-	101	42	294
विधानसभा निवडणुक - नोव्हेंबर. 2014									
1	अकोट	38	32	32	-	8	12	4	33
2	बाळापुर	34	29	18	6	0	11	41	44
3	अकोला पश्चिम	41	26	56	1	5	10	10	25
4	अकोला पूर्व	45	-	48	-	7	-	8	52
5	मुर्तिजापुर	18	-	54	2	9	-	6	43
विधानसभा एकुण		176	87	208	9	29	33	69	197
आधार- जिल्हा निवडणुक अधिकारी, जिल्हाधिकारी कार्यालय, अकोला									

वित्त

तक्ता 10.6
जिल्हयात गोळा करण्यात आलेला कर महसुल

जिल्हा - अकोला		... लाखात		
बाब	2012-13	2013-14	2014-15	
1	4	4	4	
(1) मुल्यवर्धित कर (व्हॅट)	698	829	849	
(2) मुद्रांक व नोंदणी शुल्क	4766	5044	1568	
(3) राज्य उत्पादन शुल्क	1249	501	31	
(4) विजेवरील शुल्क	114	15	21	
(5) करमणुक कर, विक्रेय वस्तु व सेवा यांवरील इतर कर व शुल्क	586	540	824	
(6) वाहनांवरील कर	3498	3695	3437	
(7) माल व उतारुंवरील कर	0.26	2	-	
(8) जमोन महसुल	764	1482	2481	
(9) इतर महसुल	-	2094	1689	
एकुण महसुल	11675.26	14202	10900	
टिप :- तक्ता क्र. 4.1 (अ) व तक्ता क्र. १०.६ मधिल जिल्हयात गोळा करण्यात आलेल्या महसुलाच्या बाबी वेगवेगळ्या असल्याने जिल्हयात गोळा करण्यात आलेल्या महसुलाच्या एकुण रकमेत भीन्नता दिसून येते.				
आधार - जिल्हा कोषागार कार्यालय, अकोला				

तक्ता 10.7
जिल्हयात गोळा करण्यात आलेला मुल्यवर्धित कर महसुल (व्हॅट)

जिल्हा - अकोला		... लाखात		
बाब	2013-14		2014-15	
	व्यापारी संख्या	करभरणा केलेली प्रत्यक्ष रक्कम	व्यापारी संख्या	करभरणा केलेली प्रत्यक्ष रक्कम
1	2	3	4	5
गट (अ) ` . 1 कोटी पेक्षा जास्त कर भरणारे व्यापारी	23	8657	21	9058
गट (ब) ` . 1 कोटी पेक्षा कमी परंतु 10 लाखापेक्षा जास्त कर भरणारे व्यापारी	160	4612	146	4418
गट (क) ` . 10 लाखापेक्षा कमी कर भरणारे व्यापारी	3477	3323	3490	3417
गट (ड) नोंदणी केलेले तथापि कर न भरणारे व्यापारी	2768	0	3128	0
एकुण	6428	16592	6785	16893
टिप - सन 2013-14 व सन 2014-15 गट (ड) कर न भरणारे व्यापारी संख्या रकाना 3 व 5 माहिती उपलब्ध नसल्यामुळे निरंक आहे.				
आधार- सहाय्यक आयुक्त, विक्रीकर कार्यालय, अकोला				

तक्ता 10.8							
कोषागारात सादर झालेल्या देयकांचे तपशिल							
जिल्हा - अकोला							संदर्भ वर्ष -2014-15
अ. क्र.	कोषागर/ उपकोषागाराचे नाव	एकुण कार्यालयांची संख्या	कोषागारात सादर झालेल्या देयकांची संख्या	पारित झालेल्या देयकांची संख्या	वर्षभरात खर्ची पडलेली एकुण रक्कम (₹. हजार)	प्राप्त झालेली एकुण चलने	एकुण जमा रक्कम (₹. हजार)
1	2	3	4	5	6	7	8
1	तेल्हारा	17	1227	1008	348877	10035	59647
2	अकोट	27	3086	2681	646155	18236	133379
3	बाळापुर	15	1357	1257	447405	12946	222822
4	अकोला	181	29818	29810	19957204	55275	1734976
5	मुर्तिजापुर	19	1695	1695	668864	15648	220724
6	पातुर	14	1100	1060	369077	8900	54794
7	बाशिटाकळी	15	1313	1135	461912	11215	50164
एकुण		288	395996	38646	22899494	132252	2476506
आधार - जिल्हा कोषागार कार्यालय, अकोला							

माहिती व तंत्रज्ञान

तक्ता 10.9						
माहिती व तंत्रज्ञान संबंधी तपशिल						
जिल्हा - अकोला						संदर्भ वर्ष -2014-15
अ. क्र.	तालुका	एकुण कार्यालयांची संख्या	लॅनशी जोडलेल्या कार्यालयांची संख्या	इंटरनेट सेवा उपलब्ध असलेल्या कार्यालयांची संख्या	भूमिअभिलेखाचे संगणिकीकरण झाले आहे काय ?	सेतु अंतर्गत पुरविण्यात येणा-या सेवांची संख्या
1	2	3	4	5	6	7
1	तेल्हारा	11	0	0	होय	27
2	अकोट	23	2	2	होय	27
3	बाळापुर	19	2	2	होय	27
4	अकोला	155	3	3	होय	27
5	मुर्तिजापुर	17	2	2	होय	27
6	पातुर	12	1	1	होय	27
7	बाशिटाकळी	13	0	1	होय	27
टिप - 1) रकाना क्र. 4 ते ७ मध्ये समाविष्ट माहती ही महसुल विभागाशी संबंधित आहे. 2) सेतु अंतर्गत उपलब्ध एकुण 97 सुविधा उपलब्ध आहेत तथापि प्रमाणपत्र फक्त 27 कार्यालयांना विरित करण्यात आले असल्याने संबंधित यंत्रणेने कळविले आहे.						
आधार - एन. आय. सी. विभाग, जिल्हाधिकारी कार्यालय, अकोला						

पर्यटन

तक्ता 10.10							
जिल्हयातील पर्यटन स्थळांच्या विकासाबाबत सधस्थिती							
जिल्हा - अकोला							संदर्भ वर्ष -2014-15
अ.क	तालुका	पर्यटन स्थळांची वर्गवारी	पर्यटन स्थळांची संख्या	पर्यटन स्थळांच्या ठिकाणी मंजूर विकास कामे		एकुण कामे	पर्यटन स्थळांच्या ठिकाणी विकास कामावर झालेला खर्च (. लाखात)
				चालु वर्षाच्या सुरवातीची अपुर्ण कामे	नविन मंजूर कामे		
1	2	3	4	5	6	7	8
1	तेल्हारा	क -वर्ग	1	0	0	0	0
2	अकोट	क -वर्ग	1	0	1	1	7.2
3	बाळापुर	क -वर्ग	0	0	1	1	6.5
4	अकोला	क -वर्ग	1	0	9	9	55.4
5	मुर्तिजापुर	क -वर्ग	1	0	1	1	6.1
6	पातुर	क -वर्ग	3	0	3	3	10.92
7	बाशिटाकळी	क -वर्ग	2	0	2	2	10.1
एकुण			9	0	17	17	96.22
आधार - जिल्हा नियोजन अधिकारी, अकोला							

तक्ता 10.11											
जिल्हयातील पर्यटन स्थळांच्या विकासाबाबत सुविधा											
जिल्हा - अकोला										संदर्भ वर्ष -2014-15	
अ.क	पर्यटन स्थळांची वर्गवारी	पर्यटन स्थळांची संख्या	त्यापैकी सांस्कृतिक वारसा असलेल्या पर्यटन स्थळांची संख्या	पर्यटन स्थळांचे येथे राहण्याची सुविधा असलेली हॉटेल्स				टॅक्ल्स एजटंची संख्या	त्यांच्याद्वारे पुरविण्यात येणा-या वाहनांची संख्या	पर्यटन स्थळांच्या विकास करण्या साठी झालेला खर्च . लाखात	पर्यटन स्थळांचा विकास कामे करताना निर्माण झालेला रोजगार
				महाराष्ट्र पर्यटन विकास महामंडळ	त्यामधील रुमची संख्या	खाजगी हॉटेल्स ची संख्या	त्यामधील रुमची				
1	2	3	4	5	6	7	8	9	10	11	12
1	क - वर्ग	9	-	-	-	-	-	-	-	96.22	-
टिप - स्तंभ क्र. 4 ते 10 ची माहिती संबंधित विभागास लागु नाही.											
आधार - जिल्हा नियोजन अधिकारी, अकोला											

भाग-3
गणनाविषयक आकडेवारी

जनगणना (लोकसंख्या)

तक्ता 11.1										
लोकसंख्या विषयक निवडक आकडेवारी										
नागरी क्षेत्र										
जिल्हा - अकोला										संदर्भ वर्ष -2011
अ.क	तालुका	क्षेत्र चौ.कि.मी. (2011)	शहरांची संख्या	लोकसंख्या			कुटूंबाची संख्या	लोकसंख्येची घनता (2011)	स्त्रि-पुरुष प्रमाण	प्रक्षेपित लोकसंख्या (1 ऑक्टो 2014)
				एकुण	पुरुष	स्त्रिया				
1	2	3	4	5	6	7	8	9	10	11
1	तेल्हारा	1.1	1	20986	10759	10227	3780	19078	951	22381
2	अकोट	14.34	1	92637	47733	44904	18441	6460	941	98794
3	बाळापुर	4.24	1	44594	22909	21685	7761	10517	947	47558
4	अकोला	23.44	1	500134	255811	244323	102667	21337	955	533376
5	मुर्तिजापुर	5.5	1	40295	20309	19986	8230	7326	984	42973
6	पातुर	1.26	1	21095	10880	10215	3913	16742	939	22497
7	बाशि-टाकळी	0	0	0	0	0	0	0	0	0
एकुण		49.88	6	719741	368401	351340	144792	14429	953	767580
आधार - भारताची जनगणना 2011										

तक्ता 11.2										
लोकसंख्या विषयक निवडक आकडेवारी										
ग्रामीण क्षेत्र										
जिल्हा - अकोला										संदर्भ वर्ष -2011
अ.क	तालुका	क्षेत्र चौ.कि.मी. (2011)	गावांची संख्या	लोकसंख्या			कुटूंबाची संख्या	लोकसंख्येची घनता (2011)	स्त्रि-पुरुष प्रमाण	प्रक्षेपित लोकसंख्या (1 ऑक्टो 2014)
				एकुण	पुरुष	स्त्रिया				
1	2	3	4	5	6	7	8	9	10	11
1	तेल्हारा	627.22	101	151373	77848	73525	33308	241	944	155044
2	अकोट	798.5	180	162903	83670	79233	37171	204	947	166854
3	बाळापुर	684.09	98	144818	74462	70356	33351	212	945	148330
4	अकोला	1013.22	196	233718	120632	113086	52693	231	937	239386
5	मुर्तिजापुर	783.93	163	134355	69380	64975	31883	171	937	137614
6	पातुर	699.84	95	117635	60765	56870	27147	168	936	120488
7	बाशि-टाकळी	772.16	159	149363	77176	72187	34607	193	935	152986
एकुण		5378.96	992	1094165	563933	530232	250160	203	940	1120702
आधार - भारताची जनगणना 2011										

तक्ता 11.3									
जिल्हयातील मागासवर्गीयांची लोकसंख्या									
जिल्हा - अकोला								संदर्भ वर्ष - 2011	
अ.क्र.	तालुका	मागासवर्गीय लोकसंख्या						मागासवर्गीय लोकसंख्येचे एकूण लोकसंख्येतील प्रमाण	
		अनुसूचित जाती			अनुसूचित जमाती			अ.जा.	अ.ज.
		एकुण	पुरुष	स्त्रिया	एकुण	पुरुष	स्त्रिया		
1	2	3	4	5	6	7	8	9	10
1	तेल्हारा	30971	15968	15003	10712	5466	5246	17.96	6.21
2	अकोट	42473	21727	20746	23714	12092	11622	16.62	9.27
3	बाळापुर	43099	22063	21036	4518	2369	2149	22.75	2.38
4	अकोला	145564	74122	71442	26728	13750	12978	19.83	3.64
5	मुर्तिजापुर	49759	25556	24203	7039	3657	3382	28.49	4.03
6	पातुर	26258	13456	12802	15489	7869	7620	18.92	11.16
7	बांशिट्याकळी	25935	13352	12583	12080	6156	5924	17.36	8.08
एकुण		364059	186244	177815	100280	51359	48921	20.07	5.52

आधार - भारताची जनगणना 2011

11.4
लोकसंख्या आणि वृद्धीदर

जिल्हा - अकोला		संदर्भ - 2011										
जनगणना वर्ष	ग्रामीण/नागरी	लोकसंख्या					दशवार्षिक वृद्धीदर			वार्षिक चक्रवाढ वृद्धीदर		
		एकुण	पुरुष	स्त्रिया	अनुसूचितजाती	अनुसूचितजमाती	सर्वसाधारण	अनुसूचितजाती	अनुसूचितजमाती	सर्वसाधारण	अनुसूचितजाती	अनुसूचितजमाती
1	2	3	4	5	6	7	8	9	10	11	12	13
1961	एकुण	716320	371939	344331	उ.ना	उ.ना	27.4	उ.ना	उ.ना	2.42	उ.ना	उ.ना
	ग्रामीण	516546	265254	251292	उ.ना	उ.ना	28.91	उ.ना	उ.ना	2.54	उ.ना	उ.ना
	नागरी	199774	106735	93039	उ.ना	उ.ना	23.66	उ.ना	उ.ना	2.12	उ.ना	उ.ना
1971	एकुण	904369	468441	435928	उ.ना	उ.ना	26.25	उ.ना	उ.ना	2.38	उ.ना	उ.ना
	ग्रामीण	628753	322892	305861	उ.ना	उ.ना	21.72	उ.ना	उ.ना	2.25	उ.ना	उ.ना
	नागरी	275616	145549	130067	उ.ना	उ.ना	37.96	उ.ना	उ.ना	2.67	उ.ना	उ.ना
1981	एकुण	1118513	576863	541650	55155	63879	23.68	उ.ना	उ.ना	2.29	उ.ना	उ.ना
	ग्रामीण	761279	390841	370438	37057	56137	21.08	उ.ना	उ.ना	2.14	उ.ना	उ.ना
	नागरी	357234	186022	171212	18098	7742	29.61	उ.ना	उ.ना	2.65	उ.ना	उ.ना
1991	एकुण	1351959	699012	652947	142485	90604	20.58	148.04	41.83	2.19	9.59	3.55
	ग्रामीण	860708	443597	417111	96122	76659	13.06	159.38	36.56	1.91	10.00	3.16
	नागरी	491251	255415	235836	46363	13945	37.52	156.17	80.12	2.78	9.86	6.06
2001	एकुण	1630239	841253	788986	168447	100088	20.58	23.12	10.46	2.13	2.10	1.00
	ग्रामीण	1002742	517465	485277	114629	85540	16.5	19.25	11.58	1.83	1.78	1.10
	नागरी	627497	323788	303709	53818	14648	27.73	16.07	5.04	2.71	1.50	0.49
2011	एकुण	1813906	932334	881572	364059	100280	11.26	116.12	0.19	1.07	8.01	0.02
	ग्रामीण	1094165	563933	530232	253575	85661	9.11	121.21	0.14	0.88	8.26	0.01
	नागरी	719741	368401	351340	110484	14619	14.70	105.29	-0.19	1.38	7.45	-0.02
आधार - भारताची जनगणना-2011												

तक्ता 11.5						
शहरांची वर्गवारी आणि त्यांची लोकसंख्या						
जिल्हा - अकोला						संदर्भ वर्ष - 2011
अ. क्र.	शहराचे नाव	शहराचे वर्गीकरण	लोकसंख्या			लोकसंख्या वाढीचा दशवार्षिक वृद्धीदर (2011)
			अनुसूचित जमाती			
			एकुण	पुरुष	स्त्रिया	अ.ज.
1	2	3	4	5	6	7
1	तेल्हारा	नगर परिषद (क वर्ग)	21024	10824	10200	11.2
2	अकोट	नगर परिषद (ब वर्ग)	92855	47981	44874	15.02
3	बाळापुर	नगर परिषद (क वर्ग)	45169	23272	21897	14.35
4	अकोला	महानगर पालिका	500134	255811	244323	24.87
5	उमरी प्रगणे अकोला	गणना शहर	6756	3527	3229	48.94
6	उमरी प्रगणे बाळापुर	गणना शहर	20262	10469	9793	24.58
7	शिवर	गणना शहर	6047	3161	2886	30.63
8	शिवणी	गणना शहर	13699	7022	6677	31.35
9	मलकापुर	गणना शहर	15420	7955	7465	23.49
10	खडको बु.	गणना शहर	12133	6284	5849	91.64
11	मुर्तिजापुर	नगर परिषद (क वर्ग)	40179	20349	19830	4.21
12	पातुर	नगर परिषद (क वर्ग)	21114	10904	10210	2.8
एकुण			794792	407559	387233	21.63

आधार - भारताची जनगणना 2011

तक्ता 11.6											
मुख्य व सिमांतिक काम करणा-यांचे उदयोग गटनिहाय वर्गीकरण											
जिल्हा - अकोला										संदर्भ वर्ष -2011	
अ. क्र	बाब/ तालुका	मुख्य काम करणारे					सिमांतिक काम करणारे				
		शेतकरी	शेतमजुर	वस्तुनिर्माण , सेवा दुरुस्त्या व घरगुती उदयोग	इतर काम करणारे	एकुण	शेतकरी	शेतमजुर	वस्तुनिर्माण , सेवा दुरुस्त्या व घरगुती उदयोग	इतर काम करणारे	एकुण
1	2	3	4	5	6	7	8	9	10	11	12
1	तेल्हारा	15886	46862	541	7410	70699	988	5835	91	749	7663
2	अकोट	18337	60271	927	19587	99122	1419	7261	183	2295	11158
3	बाळापुर	15919	47365	763	11783	75830	1265	6623	182	1426	9487
4	अकोला	24532	68346	4081	159002	255961	1677	7898	804	9684	20063
5	मुर्तिजापुर	14256	39158	715	13148	67277	1639	8246	198	1750	11833
6	पातुर	14533	35332	379	6053	56297	1308	6824	200	1103	9435
7	बाशि-टाकळी	16673	43249	488	5429	65839	1257	5251	108	874	7490
एकुण		120136	340583	7894	222412	691025	9553	47938	1766	17881	77129
आधार - भारताची जनगणना 2011											

अ. क्र	बाब/ तालुका	काम करणा-यांचे वर्गीकरण			
		मुख्य व सिमांतिक काम करणारे एकुण	काम करणा-यांची एकुण लोकसंख्येशी टक्केवारी	एकुण काम न करणारे	काम न करणा-यांची एकुण लोकसंख्येशी टक्केवारी
		13	14	15	16
1	तेल्हारा	78362	4.32	93997	5.18
2	अकोट	110280	6.07	145260	8.00
3	बाळापुर	85317	4.70	104095	5.74
4	अकोला	276024	15.21	457828	25.23
5	मुर्तिजापुर	79110	4.36	95540	5.27
6	पातुर	65732	3.62	72998	4.02
7	बाशि-टाकळी	73329	4.04	76034	4.19
एकुण		768154	4.234	1045752	57.65
आधार - भारताची जनगणना 2011					

तक्ता 11.7
धर्म व वयोगटानुसार लोकसंख्या

जिल्हा - अकोला							संदर्भ वर्ष -2011	
अ. क्र	बाब	ग्रामीण		नागरी		एकुण		
		पुरुष	स्त्रिया	पुरुष	स्त्रिया	पुरुष	स्त्रिया	
1	2	3	4	5	6	7	8	
धर्मानुसार								
1	बौध्द	120938	113860	47284	45951	168222	159811	
2	ख्रिश्चन	979	893	1259	1352	2238	2245	
3	हिंदु	370200	348091	199858	189660	570058	537751	
4	जैन	1339	1231	3951	3684	5290	4915	
5	मुस्लिम	68469	64256	114882	109646	183351	173902	
6	शोख	235	195	550	524	785	719	
7	इतर	1773	1706	617	523	2390	2229	
सर्व धर्म - एकुण		563933	530232	368401	351340	932334	881572	
वयोगटानुसार (वर्ष)		एकुण		पुरुष		स्त्री		
1	2	3		4		5		
1	0-6	211080		110372		100705		
2	7-14	275919		142846		133073		
3	15-19	181483		94484		86999		
4	20-24	176234		92678		83556		
5	25-29	154053		80012		74041		
6	30-34	135083		68964		66119		
7	35-39	130317		65949		64368		
8	40-49	217800		112833		104967		
9	50-59	145796		76461		69335		
10	60 वर्षावरील	182136		85643		96493		
11	वय अनिर्देशित	4005		2092		1916		
एकुण		1813906		932334		881572		

आधार - भारताची जनगणना 2011

कृषी गणना

तक्ता 11.8
वहित धारणेचा प्रकार आणि क्षेत्रफळ गटानुसार वर्गीकरण

जिल्हा - अकोला		संदर्भ - 2011								
अ क्र	बाब	क्षेत्रफळ गट हेक्टर (आकार वर्ग)								
		0.0 ते 0.5	0.5 ते 0.99	1.0 ते 1.99	2.0 ते 4.99	5.0 ते 9.99	10.0 ते 20.0	20.0 व अधिक	एकुण	
1	2	3	4	5	6	7	8	9	10	
1	वैयक्तिक धारण	संख्या	19606	60963	90817	50270	7526	974	73	230229
		क्षेत्रफळ	6776.59	47942.03	129469.45	143594	49349	12072.33	2303.93	391507.33
2	संयुक्त धारण	संख्या	1214	2469	3881	2599	431	60	5	10659
		क्षेत्रफळ	375.67	1904.43	5558.29	7637.00	2853	755.25	135.59	19219.23
3	संस्था धारण	संख्या	78	175	354	441	199	78	40	1365
		क्षेत्रफळ	25.53	135.19	517.88	1415	1414	1071.29	3489.02	8068
4	एकुण धारण	संख्या	20898	63607	95052	53310	8156	1112	118	242253
		क्षेत्रफळ	7177.79	49981.7	135546	152646	53616	13899	5928.5	418795
5	पुर्णपणे ओलिताखालील धारण	संख्या	0	0	0	0	0	0	0	0
		क्षेत्रफळ	0	0	0	0	0	0	0	0
6	पुर्णपणे जिराईत धारण	संख्या	0	0	0	0	0	0	0	0
		क्षेत्रफळ	0	0	0	0	0	0	0	0
7	अंशतः ओलिताखालील धारण	संख्या	0	0	0	0	0	0	0	0
		क्षेत्रफळ	0	0	0	0	0	0	0	0
		ओलिता खालील	0	0	0	0	0	0	0	0
एकुण पिकाखालील क्षेत्र	ओलिता खालील	0	0	0	0	0	0	0	0	
	जिराईत	0	0	0	0	0	0	0	0	
	एकुण	0	0	0	0	0	0	0	0	

आधार - मुख्य कार्यालय मुंबई कृषि गणना 2011

पशुगणना

तक्ता 11.9 (अ)
जिल्हयातील एकुण पशुधन (विदेशी /संकरित गाई व बैल)

जिल्हा - अकोला		विदेशी/संकरित गाई व बैल					संदर्भ वर्ष - 2012
अ.क्र.	तालुका	अडीच वर्षापर्यंतच्या गाई	अडीच वर्षावरील गाई	दीड वर्षापर्यंतचे बैल	दीड वर्षावरील बैल	एकुण (स्तंभ क्र. 3 ते 6)	
1	2	3	4	5	6	7	
1	तेल्हारा	236	833	310	607	1986	
2	अकोट	398	1423	353	831	3005	
3	बाळापुर	151	766	213	523	1653	
4	अकोला	488	2244	803	1802	5337	
5	मुर्तिजापुर	219	630	260	365	1474	
6	पातुर	106	387	50	93	636	
7	बाशिटाकळी	141	785	195	397	1518	
	एकुण	1739	7068	2184	4618	15609	
आधार - 19 वी पशुगणना 2012							

तक्ता 11.9 (ब)
जिल्हयातील एकुण पशुधन (देशी गाई व बैल)

जिल्हा - अकोला		देशी गाई व बैल						संदर्भ वर्ष - 2012
अ.क्र.	तालुका	तीन वर्षापर्यंतच्या गाई	तीन वर्षावरील गाई	दोन वर्षापर्यंतचे बैल	दोन वर्षावरील बैल	एकुण (स्तंभ क्र. 3 ते 6)	एकुण विदेशी/संकरित व देशी गाई व बैल (तक्ता क्र. 11.9 (अ) स्तंभ क्र. 7 व 11.9 (ब) स्तंभ क्र. 7 ची बेरीज)	
1	2	3	4	5	6	7	8	
1	तेल्हारा	2763	9341	3488	12256	27848	29834	
2	अकोट	2663	10991	4119	14839	32612	35617	
3	बाळापुर	1999	8930	3630	15292	29851	31504	
4	अकोला	3715	16516	6573	21103	47907	53244	
5	मुर्तिजापुर	3023	9738	4698	13890	31349	32823	
6	पातुर	2590	8467	2460	10482	23999	24635	
7	बाशिटाकळी	2467	14733	4888	17388	39476	40994	
	एकुण	19220	78716	29856	105250	233042	248651	
आधार - 19 वी पशुगणना 2012								

तक्ता 11.9 (क)
जिल्हयातील पशुधन (म्हशी / रेडे)

जिल्हा - अकोला		संदर्भ वर्ष - 2012				
अ. क्र.	तालुका	म्हशी / रेडे				
		तीन वर्षांपर्यंत च्या म्हशी	तीन वर्षांवरील म्हशी	दोन वर्षांपर्यंतचे रेडे	दोन वर्षांवरील रेडे	एकुण (स्तंभ क्र. 3 ते 6)
1	2	3	4	5	6	7
1	तेल्हारा	1185	4015	442	73	5715
2	अकोट	1101	3900	330	122	5453
3	बाळापुर	797	4593	267	410	6067
4	अकोला	1410	9440	622	421	11893
5	मुर्तिजापुर	704	2977	247	58	3986
6	पातुर	772	2901	96	119	3888
7	बांशिटाकळी	819	5153	408	136	6516
	एकुण	6788	32979	2412	1339	43518

आधार - 19 वी पशुगणना 2012

तक्ता 11.9 (ड)
जिल्हयातील एकुण पशुधन व कुक्कुट पक्षी

जिल्हा - अकोला		संदर्भ वर्ष - 2012									
अ. क्र.	तालुका	देशी/ विदेशी संकरित गाई व बैल (तक्ता क्र.11.9 (ब) स्तंभ क्र.8)	म्हशी व रेडे (तक्ता क्र. 11.9 (क) स्तंभ क्र. 7)	मेंढया	बक-या	घोडे, शिंगरे व खेचरे	गाढवे	इतर पशुधन (डुकरे, उंट)	एकुण पशुधन	एकुण कोंबडया	एकुण कुक्कुट पक्षी (कोंबडया, बदके, टर्की, इतर कुक्कुट पक्षी व कुक्कुट पालन केंद्रातील पक्षी)
1	2		3	4	5	6	7	8	9	10	
1	तेल्हारा	29834	5715	571	17985	91	0	303	54499	4169	4169
2	अकोट	35617	5453	896	14662	77	0	32	56737	3263	6263
3	बाळापुर	31504	6067	211	13990	115	0	562	52449	6757	6757
4	अकोला	53244	11893	1246	31330	255	0	3468	101436	20255	21284
5	मुर्तिजापुर	32823	3986	6	18242	89	0	1431	56577	7177	11683
6	पातुर	24635	3888	721	16537	11	0	155	45947	9385	9389
7	बांशिटाकळी	40994	6516	0	23171	99	0	209	70989	14387	18638
	एकुण	248651	43518	3651	135917	737	0	6160	438634	65393	78183

आधार - 19 वी पशुगणना 2012

तक्ता 11.10
कृषि अवजाराविषयी माहिती

जिल्हा - अकोला		संदर्भ वर्ष - 2003 (परिमाण - संख्या)							
अ. क	तालुका	नांगरांची संख्या		बैल गाडयांची संख्या	उसाचे चरक		ओलितासाठी		ट्रॅक्टर संख्या
		लाकडी	लोखंडी		शक्तीवर चालणारे	बैल मदतीने चालणारे	तेलावर चालणारे पंप	विद्युत पंप	
1	2	3	4	5	6	7	8	9	10
1	तेल्हारा	443	744	2564	0	87	27	1918	268
2	अकोट	1242	1369	2441	1	86	34	875	346
3	बाळापुर	385	1266	4658	2	0	2	646	394
4	अकोला	6239	4179	7492	42	209	260	647	629
5	मुर्तिजापुर	1518	1625	4244	0	32	8	765	276
6	पातुर	436	658	3366	4	0	205	1236	169
7	बाशिटाकळी	3264	3343	3912	0	12	194	1633	237
	एकुण	13527	13184	28677	49	426	720	7719	2319
आधार - पशुगणना 2003									

आर्थिक गणना

तक्ता 11.11
कृषि व बिगर कृषि-उदयोग

जिल्हा - अकोला		संदर्भ वर्ष - 2005								
अ. क	बाब	*कृषी उदयोग			बिगर-कृषी			कृषी व बिगर - कृषी एकुण		
		ग्रामीण	नागरी	एकुण	ग्रामीण	नागरी	एकुण	ग्रामीण	नागरी	एकुण
1	2	3	4	5	6	7	8	9	10	11
1	उदयोगांची संख्या									
	1.1 स्वकार्यरत उदयोग**	986	704	1690	21985	23930	45915	22971	24634	47605
	1.2 आस्थापना***	137	193	330	9856	15190	25046	9993	15383	25376
	1.3 एकुण	1123	897	2020	31841	39120	70961	32964	40017	72981
2	मालकीच्या प्रकारानुसार उदयोग									
	2.1 सहकारी	1	1	2	178	229	407	179	230	409
	2.2 सावैजिनिक	7	6	13	4707	1748	6455	4714	1754	6468
	2.3 खाजगी	1115	890	2005	26956	37143	64099	28071	38033	66104
3	मालकाचा विशेष सामाजिक गट (एकुण संस्थांची टक्केवारी)									
	3.1 अनुसूचित जाती	14.16	11.59	13.02	12.53	8.21	10.151	12.59	8.2865	10.23
	3.2 अनुसूचित जमाती	5.16	1.78	3.66	3.51	3.47	3.4892	3.57	3.43	3.49
4	जागविरहित कार्यान्वित असलेल्या उदयोगांची एकुण उदयोगांशी टक्केवारी	30.72	47.16	38.02	24.51	21.67	22.94	24.72	22.24	23.36
5	शक्तीवर चालणा-या उदयोगांची एकुण उदयोगांशी टक्केवारी	2.58	2.90	2.72	12.01	13.20	12.67	11.69	12.97	12.39
6	सर्वसाधारणपणे काम करणा-या कामगारांची संख्या									
	6.1 एकुण कामगार	1734	1341	3075	56775	97030	153805	58509	98371	156880
	6.2 वेतनावर काम करणारे कामगार	222	249	471	27995	56168	84163	28217	56417	84634
	6.3 वेतनावरील कामगारांची एकुण कामगारांशी टक्केवारी	12.80	18.57	15.32	49.31	57.89	54.72	48.23	57.35	53.95
	6.4 कामगारांची प्रति उदयोग सरासरी संख्या	1.54	1.49	1.52	1.78	2.43	2.17	1.77	2.46	2.15
टिप - * कृषी उत्पादन व मळे वगळून कृषी संबंधित उदयोग, ** पगारावर एकही एकही कर्मचारी नसलेले उदयोग *** ज्या उदयोगात कमीत कमी एकतरी व्यक्ती पगारावर काम करते असे उदयोग.										
आधार - अथ व सांख्यिकी संचालनालय, महाराष्ट्र शासन, मुंबई (आर्थिक गणना - 2005)										

तक्ता 11.12

प्रमुख उद्योग गटानुसार उद्योगांची आणि नियमित काम करणा-या कामगारांची संख्या

जिल्हा - अकोला		संदर्भ वर्ष : 2005					
अ.क्र.	उद्योग गट	ग्रामीण		नागरी		एकुण	
		उद्योग	कामगार	उद्योग	कामगार	उद्योग	कामगार
1	2	3	4	5	6	7	8
1	कृषी	1123	1734	897	1341	2020	3075
2	खनिज उत्पादन व खाणकाम	64	386	26	98	90	484
3	वस्तुनिर्माण	6532	12270	6787	14585	13319	26855
4	बीज, गॅस आणि पाणी पुरवठा	44	158	16	141	60	299
5	बांधकाम	692	949	768	1583	1460	2532
6	विक्री, देखभाल व दुरुस्ती	579	959	1169	2388	1748	3347
7	धातूक व्यापार	321	576	1438	3642	1759	4218
8	किरकोळ व्यापार	12120	16465	16565	28272	28685	44737
9	उपहारगृहे आणि हॉटेल्स	481	1097	768	2663	1249	3760
10	वाहतूक व साठवण, गोदाम विषयक	1758	2273	3066	4894	4824	7167
11	दळणवळण	619	918	814	2642	1433	3560
12	वित्तीय, इंटरमॅडियेशन	177	540	465	3152	642	3692
13	स्थावर मालमत्ता आणि गुंतवणूक	1256	1963	1854	3580	3110	5543
14	सार्वजनिक प्रशासन आणि सुरक्षा	1523	4099	790	14301	2313	18400
15	शैक्षणिक	1812	8586	885	6792	2697	15378
16	आरोग्य आणि सांस्कृतिक कार्ये	743	1479	1201	3970	1944	5449
17	सामुहिक सामाजिक व व्यक्तिगत सेवा	3120	4057	2508	4327	5628	8384
18	इतर सेवा	0	0	0	0	0	0
19	बिगर-कृषी उद्योग गट (एकुण)	31841	56775	37120	97030	68961	153805
20	कृषि व बिगर-कृषी उद्योग गट (एकुण)	32964	58509	40017	98371	72981	156880

आधार - अर्थ व सांख्यिकी संचालनालय, महाराष्ट्र शासन, मुंबई (आर्थिक गणना - 2005)

तक्ता 11.13

महत्त्वाच्या उदयोग गटानुसार कृषी व बिगर कृषी आस्थापनांची व त्यातील कामगारांची संख्या

जिल्हा - अकोला			संदर्भ वर्ष : 2005					
अ. क्र.	उदयोग गट संकेतांक	उदयोग गट	आस्थापना			आस्थापनेवरील कामगार		
			ग्रामीण	नागरी	एकुण	ग्रामीण	नागरी	एकुण
1	2	3	4	5	6	7	8	9
1	1	कृषी	137	193	330	222	249	471
2	2	खाणकाम व दगड काम	23	15	38	310	69	379
3	3	वस्तुनिर्माण	1267	2572	3839	5190	7151	12341
4	4	बीज, गॅस आणि पाणी पुरवठा	26	10	36	138	131	269
5	5	बांधकाम	134	302	436	244	796	1040
6	6	धातूक व्यापार	108	840	948	247	2083	2330
7	7	किरकोळ व्यापार	2341	6117	8458	4272	11323	15595
8	8	उपहारगृहे आणि हॉटेल्स	236	560	796	547	1766	2313
9	9	वाहतूक व साठवण, गोदाम विषयक	363	501	864	612	1839	2451
10	11	दळणवळण	248	273	521	443	1808	2251
11	12	वित्तीय, विमा, स्थावर मालमत्ता आणि व्यावसायिक सेवा	533	1107	1640	1139	4455	5594
12	13	सामुहिक, सामाजिक व व्यक्तिगत सेवा	1263	954	2217	1788	1777	3565
13	14	इतर	3314	1939	5253	13065	22970	36035
एकुण			9993	15383	25376	28217	56417	84634
आधार - अर्थ व सांख्यिकी संचालनालय, महाराष्ट्र शासन, मुंबई (आर्थिक गणना - 2005)								