



जिल्हा सामाजिक व आर्थिक समालोचन  
2015  
जिल्हा - अहमदनगर



अर्थ व सांख्यिकी संचालनालय  
महाराष्ट्र शासन  
जिल्हा सांख्यिकी कार्यालय,  
अहमदनगर



जिल्हा सामाजिक  
व  
आर्थिक समालोचन  
2015

जिल्हा - अहमदनगर

जिल्हा सांख्यिकी कार्यालय,

अर्थ व सांख्यिकी संचालनालय,

महाराष्ट्र शासन,

अहमदनगर

# जिल्हा सामाजिक व आर्थिक समालोचन 2015

## जिल्हा - अहमदनगर

### प्रस्तावना

'सांख्यिकी संग्रह अधिनियम - 2008' अन्वये अर्थ व सांख्यिकी संचालनालय, महाराष्ट्र शासन, मुंबई, या संचालनालयास राज्यातील सर्व सांख्यिकीय बाबींकरीता प्रमुख सांख्यिकी संस्था म्हणून घोषित करण्यात आली आहे. संचालनालयातर्गत जिल्हापातळीवरील अनुषंगिक सांख्यिकीय कामकाज जिल्हा सांख्यिकी कार्यालयामार्फत करण्यात येते. या कामकाजाचा भाग म्हणून 'जिल्हा सामाजिक व आर्थिक समालोचन' हे प्रकाशन जिल्हास्तरावरून दरवर्षी प्रकाशित करण्यात येते.

2. सन 2014-15 या आर्थिक वर्षाचे 'जिल्हा सामाजिक व आर्थिक समालोचन' हे प्रकाशन जिल्हा सांख्यिकी कार्यालय, अर्थ व सांख्यिकी संचालनालय, अहमदनगर या कार्यालयामार्फत प्रकाशित करण्यात येत आहे. जिल्ह्याची ठळक वैशिष्ट्ये दर्शविणारे समालोचन व आलेख प्रकाशनाच्या पहिल्या भागात दिलेले असून, दुस-या भागात निरनिराळ्या विषयांवरील सांख्यिकीय तक्ते दिलेले आहेत. संदर्भिय वर्षाची अद्ययावत आकडेवारी प्राप्त करून प्रकाशनात वापरण्याचा प्रयत्न करण्यात आला आहे.

3. सन 2011 च्या जनगणनेनुसार लोकसंख्येची माहिती आणि क्षेत्रवार जिल्हा उत्पन्न व दरडोई उत्पन्न दर्शविणारे तक्ते या प्रकाशनात समाविष्ट करण्यात आले आहेत. तसेच जिल्ह्यात कार्यरत विविध शासकीय, निमशासकीय कार्यालयांच्या आकडेवारीवर आधारीत एकत्रित माहिती देणारे हे प्रकाशन विविध शासकीय/ निमशासकीय/ खाजगी कार्यालये, शैक्षणिक संस्था, संशोधक इ. ना उपयुक्त ठरेल. अशी अपेक्षा आहे.

4. सदर प्रकाशनासाठी माहिती उपलब्ध करून देणा-या सर्व संबंधीत यंत्रणा, वेळोवेळी मार्गदर्शन करणारे अर्थ व सांख्यिकी संचालनालयाचे मुख्यालय व प्रादेशिक कार्यालय, नाशिक यांचे जिल्हा सांख्यिकी कार्यालयाच्या वतीने मनःपूर्वक आभार!

ठिकाण :- अहमदनगर

दिनांक :- 30/11/2016

(रा. का. गायकवाड)

जिल्हा सांख्यिकी अधिकारी,

अहमदनगर.

**जिल्हा सामाजिक व आर्थिक समालोचन 2015**

**अनुक्रमणिका**

जिल्हा :- अहमदनगर

तक्ता क्र.	विषय	पृष्ठ क्र.
<b>भाग 1 - समालोचन</b>		
I	1. जिल्ह्याचा समग्र आढावा	1 ते 18
II	2. दृष्टीक्षेपात जिल्हा	1 ते 6
III	3. जिल्हा योजनेचा आढावा	1 ते 3
IV	4. जिल्ह्याचा नकाशा	1
V	5. निवडक निर्देशकांवर आधारित आलेख	1 ते 4
<b>भाग 2 - सांख्यिकीय तक्ते</b>		
<b>1</b>	<b>निवडक निर्देशक</b>	
1.1	जिल्ह्यातील विविध आर्थिक व सामाजिक बाबींचे निवडक निर्देशक	1 ते 5
1.2	जिल्ह्यातील महत्वाची सांख्यिकी	6,7
<b>2</b>	<b>जिल्हा उत्पन्न अंदाज</b>	
2.1	क्षेत्रवार जिल्हा उत्पन्न व दरडोई जिल्हा उत्पन्न - चालू किंमतीनुसार	8 ते 11
2.2	क्षेत्रवार जिल्हा उत्पन्न व दरडोई जिल्हा उत्पन्न - स्थिर (2004-2005) किंमतीनुसार	12 ते 15
<b>3</b>	<b>किंमती व सार्वजनिक वितरण व्यवस्था</b>	
<b>किंमती विषयक आकडेवारी</b>		
3.1	जिल्ह्यातील महत्वाच्या वस्तुंच्या त्रैमासिक सरासरी किरकोळ किंमती	16, 17
<b>सार्वजनिक वितरण व्यवस्था</b>		
3.2	रास्तभाव धान्य दुकाने आणि रेशनकार्ड धारकांची संख्या	18
3.3	अंत्योदय अन्न योजना, दारिद्र्य रेषेखालील (अंत्योदय अन्न योजना वगळून) व दारिद्र्य रेषेवरील कुटुंबांसाठी अन्नधान्याचे नियतन व उचल	19
<b>4</b>	<b>जमीन व इतर महसूल, स्थानिक स्वराज्य संस्थांचे उत्पन्न / खर्च, बँकिंग, विमा, बचत गट</b>	
<b>जमीन व इतर महसूल</b>		
4.1 (अ)	गोळा केलेला महसूल (जमीन महसूल, वाढीव, सॅकिंग, जि.प., ग्रा.प., पं.स., सेस, इ.जी.एस., शिक्षण, अकृषिक, सिटी सर्वे वस्तीवाढ व नझूल)	20
4.1 (ब)	गोळा केलेला महसूल (खाणी, गौणखनिज, मत्स्य, कोर्ट फी व मुद्रांक, बी. बी. डी. आर., नोंदणीपत्र, महसूली, करमणूक, जाहिरात इत्यादी)	21
4.1 (क)	गोळा केलेला महसूल (तगाई, अधिक धान्य, मृद संधारण, वनजमिन कर्ज, अकृषिक कर्ज, आदर्श गृहनिर्माण, पश्चिम पाकिस्तानातून आलेले निर्वासित त्यांची मोडतोड, प्रकल्पग्रस्तांना, कुळांना दिलेले कर्ज, पूरग्रस्त, जमीन सुधारणा इत्यादी)	22
<b>स्थानिक स्वराज्य संस्थांचे उत्पन्न / खर्च</b>		
4.2	स्थानिक स्वराज्य संस्थांचे उत्पन्न व खर्च	23
4.3	नागरी स्थानिक स्वराज्य संस्थांचे सन 2011-12 मधील उत्पन्न व खर्च	24
4.4	ग्रामपंचायतींचे उत्पन्न व खर्च	25
4.5	जिल्हा परिषदेचे उत्पन्न व खर्च	26

**जिल्हा सामाजिक व आर्थिक समालोचन 2015**

**अनुक्रमणिका**

जिल्हा :- अहमदनगर

तक्ता क्र.	विषय	पृष्ठ क्र.
<b>बँक व विमा</b>		
4.6	तालुकानिहाय बँक कार्यालये, वर्गीकृत बँकांची संख्या, ठेवी व कर्जे	27
4.7	जिल्ह्यातील आयुर्विमा विषयक आकडेवारी	28
<b>बचत गट</b>		
4.8	जिल्ह्यातील बचत गटांबाबतची माहिती	29
4.9	जिल्ह्यातील जिल्हा ग्रामिण विकास यंत्रणा व महिला आर्थिक विकास महामंडळ यांच्या मार्फत स्थापित बचत गटांबाबतची माहिती	30,31
<b>5</b>	<b>कृषि व संलग्न सेवा</b>	
<b>कृषि</b>		
5.1	जमिनीच्या वापराविषयी माहिती	32,33
5.2	निरनिराळ्या पिकांखालील क्षेत्र	34 ते 48
5.3	राज्यात वितरीत करण्यात आलेले बियाणे	49
5.4	रासायनिक खतांचा वापर	50
5.5	निरनिराळ्या पिकांचे उत्पादन	51 ते 54
5.6	मुख्य पिकांचे दर हेक्टरी अंदाजित उत्पादन	55
5.7	तालुकानिहाय पर्जन्य दिवसांची संख्या व एकूण पर्जन्य	56
<b>पदुम</b>		
5.8	कृत्रिम रेतन कार्यक्रमाची प्रगती	57
5.9	कृत्रिम रेतन व दुग्ध उत्पादनाची तालुकानिहाय प्रगती	58
5.10	पशुवैद्यकीय संस्थांबाबतची माहिती	59
5.11	मान्यताप्राप्त पशुवध गृहे आणि त्यात कत्तल केलेल्या पशुंची संख्या	60
5.12	भूजल मत्स्यव्यवसायविषयक माहिती	61
5.13 @	सागरी मत्स्यव्यवसायविषयक माहिती	--
5.14	शासकीय आणि सहकारी दुग्ध शाळांमधील दुग्ध उपउत्पादने	62
5.15	दुग्ध विकास सहकारी संस्थांबाबतची माहिती	63
<b>जलसंपदा व लाभ क्षेत्र</b>		
5.16	जिल्ह्यातील सिंचनाच्या व पाणी उपसा करण्याच्या सोयी	64
5.17	विविध साधनांखालील ओलिताचे क्षेत्र	65
5.18	सिंचन विहिरीविषयक माहिती	66
5.19	कूपनलिका, हातपंप व विद्युत पंपांविषयी माहिती	67
5.20	जिल्ह्यातील पाटबंधारे विषयक सुविधा (राज्यस्तर पाटबंधारे)	68
5.21	जिल्ह्यातील लघुपाटबंधार्यांच्या कामाविषयक माहिती	69
5.22	मोठे व मध्यम पाटबंधारे प्रकल्पांविषयी माहिती	70 ते 73
5.23	जिल्ह्यातील लघुपाटबंधारे विषयी सुविधा	74
5.24	जिल्ह्यातील पाणलोट क्षेत्र विकास कार्यक्रमांतर्गत मृद व जलसंधारण कामांची प्रगती	75
@ अहमदनगर जिल्ह्यामध्ये कुठेही सागरी किनारा नसल्याने सदर तक्ता या जिल्ह्यास लागू नाही		

**जिल्हा सामाजिक व आर्थिक समालोचन 2015**  
अनुक्रमणिका

जिल्हा :- अहमदनगर

तक्ता क्र.	विषय	पृष्ठ क्र.
<b>वने व पर्यावरण</b>		
5.25	जिल्ह्यातील एकूण वनक्षेत्र	76
5.26	जिल्ह्यातील वनांचे वर्गीकरण	76
5.27	सामाजिक वनीकरण कार्यक्रमांतर्गत वृक्षरोपणाचे लक्ष्य व साध्य	77
5.28	वन्यजीव व राष्ट्रीय उद्याने / अभयारण्यांतर्गत प्रकल्पनिहाय क्षेत्र व खर्च	78
5.29	मुख्य व गौण वन उत्पादने व उत्पन्नाविषयी माहिती	79
5.30	संवर्गनिहाय कारखान्यांचा तपशिल	80
<b>6</b>	<b>उद्योग व सहकार</b>	
<b>उद्योग</b>		
6.1	जिल्ह्यातील उद्योगांबाबतचा तपशिल	81
6.2	जिल्ह्यातील विविध यंत्रणांकडे उपलब्ध असलेल्या स्वयंरोजगाराच्या योजनांतर्गत लाभ दिलेल्या लाभधारकांची संख्या	82
<b>रोजगार व स्वयंरोजगार</b>		
6.3	कारखान्यातील कामगारांची दैनिक सरासरी संख्या	83,84
6.4	रोजगार व स्वयंरोजगार मार्गदर्शन केंद्रांतील आकडेवारी	85
6.5	शासकीय व स्थानिक स्वराज्य संस्थांतील कर्मचाऱ्यांची संख्या	86
6.6	निरनिराळ्या उद्योगांतील रोजगारांबाबतची माहिती	87
<b>कामगार</b>		
6.7	दुकाने, व्यापारी संस्था व त्यातील कामगारांबाबतची माहिती	88
<b>सहकार</b>		
6.8	प्राथमिक कृषि सहकारी संस्थांचे कार्य	89,90
6.9	जिल्ह्यातील कृषि सहकारी बँकांचा तपशील	91
6.10	प्राथमिक कृषि पतपुरवठा संस्थांचा तपशील	92
6.11	जिल्ह्यातील साखर कारखाने विषयक माहिती	93
6.12	विविध प्रकारच्या सहकारी संस्था	94
6.13	सहकारी संस्थांची वित्तीय स्थिती	95
6.14	सहकारी संस्थांची लेखापरीक्षण वर्गाप्रमाणे संख्या	96
6.15	राज्य / जिल्हा कार्यक्षेत्र असलेल्या सहकारी बँकांचे कार्य	97
6.16	बिगर-कृषि सहकारी पतसंस्थांचे कार्य	98
6.17	परवानाधारक सावकारांची संख्या आणि त्यांनी दिलेली कर्जे	99
<b>पणन</b>		
6.18	जिल्हा आणि प्राथमिक पणन संस्थांचे कार्य	100 ते 102
6.19	नियंत्रित बाजारपेठांतील कृषि मालांची वार्षिक आवक	103 ते 105
6.20	निवडक कृषि मालाच्या त्रैमासिक सरासरी घाऊक किंमती	106

**जिल्हा सामाजिक व आर्थिक समालोचन 2015**

**अनुक्रमणिका**

जिल्हा :- अहमदनगर

तक्ता क्र.	विषय	पृष्ठ क्र.
<b>वस्त्रोद्योग</b>		
6.21	सहकारी सूत गिरण्या, हातमाग व यंत्रमाग यांचा तपशिल	107
<b>7</b>	<b>पायाभूत सुविधा</b>	
<b>उर्जा</b>		
7.1	जिल्ह्यातील विजेचा वापर	108
<b>प्रादेशिक परिवहन व महाराष्ट्र राज्य मार्ग परिवहन व दळणवळण</b>		
7.2	मोटर वाहनांची आणि अनुज्ञप्तीधारकांची संख्या	109
7.3	महाराष्ट्र राज्य मार्ग परिवहन महामंडळाची प्रवासी वाहतूक	110
7.4	स्थानिक स्वराज्य संस्थांचे वाहतूक उपक्रम	111
7.5	पोस्ट आणि दूरध्वनी सेवा यांची आकडेवारी	112
<b>सार्वजनिक बांधकाम</b>		
7.6	रोड प्लॅन 2001 - 2021 नुसार जिल्ह्यातील रस्तेविषयक कार्यक्रमाची प्रगती	113
7.7	प्रकार व पृष्ठभाग यानुसार रस्त्यांची लांबी	114
7.8	तालुक्यातील रस्तेविषयक आकडेवारी (आदिवासी + बिगर आदिवासी क्षेत्र )	115
<b>पाणी पुरवठा व स्वच्छता</b>		
7.9	पिण्याच्या पाण्याच्या सोयी व टंचाई संबंधी केलेल्या उपाययोजना	116, 117
7.10	अनुसूचित जाती व नवबौध्द वैयक्तिक नळजोडणी	118
7.11	ग्रामीण भागात शौचालयाची सुविधा असणाऱ्या कुटुंबांची संख्या	119
<b>8</b>	<b>सामाजिक क्षेत्रे व सामूहिक सेवा</b>	
<b>शिक्षण</b>		
8.1	जिल्ह्यातील प्राथमिक शाळांबाबतची माहिती	120 ते 122
8.2	जिल्ह्यातील माध्यमिक शाळांबाबतची माहिती	123 ते 125
8.3	जिल्ह्यातील उच्च माध्यमिक शाळांबाबतची माहिती	126 ते 128
8.4	शैक्षणिक संस्थांतील अनुसूचित जातीच्या विद्यार्थ्यांची संख्या	129,130
8.5	शैक्षणिक संस्थांतील अनुसूचित जमातीच्या विद्यार्थ्यांची संख्या	131, 132
8.6	शैक्षणिक संस्थांतील अल्पसंख्यांक विद्यार्थ्यांची संख्या	133, 134
8.7	जिल्ह्यातील साक्षरतेचे प्रमाण	135 ते 136
8.8	इयत्तानिहाय विद्यार्थ्यांची संख्या	137,138
8.9	प्राथमिक शाळांतील विद्यार्थ्यांचे उत्तीर्णतेचे प्रमाण	139
8.10	प्राथमिक शाळांतील विद्यार्थ्यांच्या गळतीचे प्रमाण	140
8.11	शारीरिक शिक्षण महाविद्यालये, क्रीडांगणे, क्रीडा संस्था आणि क्रीडा शिष्यवृत्तीधारक याबाबतची माहिती	141,142
8.12	इयत्ता दहावी नंतर विविध क्षेत्रातील उपलब्ध प्रवेश क्षमता	143
8.13	वर्षाच्या सुरुवातीला प्राप्त अर्जांची संख्या व प्रवेश मिळालेल्या विद्यार्थ्यांची संख्या	144
8.14	जिल्ह्यातील महाविद्यालयांबाबतची माहिती	145, 146
8.15	व्यावसायिक शिक्षण संस्थांबाबतची माहिती	147, 148

**जिल्हा सामाजिक व आर्थिक समालोचन 2015**  
अनुक्रमणिका

जिल्हा :- अहमदनगर

तक्ता क्र.	विषय	पृष्ठ क्र.
<b>सार्वजनिक आरोग्य</b>		
8.16	सार्वजनिक व शासन सहाय्यीत वैद्यकीय सुविधांची माहिती	149
8.17	खाजगी वैद्यकीय सुविधांची माहिती	150
8.18	जिल्ह्यात नोंद केलेल्या जन्म व मृत्यूंची संख्या	151 ते 154
8.19	जिल्ह्यातील प्रसूतीपूर्व तपासणींची संख्या	155
8.20	विविध कारणांनुसार मृत्यूंची संख्या	156
8.21	माता व बाल संगोपन कार्यक्रमांतर्गत लस टोचणी	157
8.22	कुटुंब कल्याण कार्यक्रमाची प्रगती	158
<b>महिला व बालविकास</b>		
8.23	जिल्ह्यातील कार्यरत अंगणवाड्या, कार्यरत सेविका व अंगणवाड्या इमारतींचा तपशिल	159, 160
8.24	जिल्ह्यातील कार्यरत अंगणवाड्या व त्यामधील बालके	161 ते 164
8.25	जिल्ह्यातील कार्यरत अंगणवाड्यांमधील कुपोषित बालकांचे श्रेणीनिहाय वर्गीकरण	165, 166
8.26	एकात्मिक बाल विकास सेवा योजना - माता व बालसंगोपन	167
<b>दारिद्र्य</b>		
8.27	शहरी भागातील दारिद्र्य रेषेखालील कुटुंबे	168
8.28	ग्रामीण भागातील दारिद्र्य रेषेखालील कुटुंबे	169
<b>गृहनिर्माण</b>		
8.29	विविध गृहनिर्माण मंडळामार्फत म्हाडाने बांधलेल्या घरांचा तपशिल.	170
8.30	राजीव गांधी ग्रामिण निवारा योजना	171
8.31	इंदिरा आवास योजना - ग्रामीण भागासाठी	1742
8.32	घरबांधणीसाठी अर्थसहाय्य योजनेअंतर्गत ग्रामीण क्षेत्रात दिलेली घरे	173
<b>सामाजिक न्याय</b>		
8.33	जिल्ह्यातील मागासवर्गीय वसतीगृहे, त्यांची प्रवेश क्षमता व दिलेले प्रवेश	174, 175
8.34	जिल्ह्यातील दलित वस्त्या, त्यामधील लोकसंख्या व दलित वस्त्यांची सुधारणा	176, 177
<b>अल्पसंख्यांक विकास</b>		
8.35	अल्पसंख्यांक विकास विभागाकडून राबविण्यात येत असलेल्या विविध योजनांमधील लाभार्थी संख्या	178
<b>विशेष सहाय्य</b>		
8.36	महसुल विभागाकडील सामाजिक सुरक्षा योजनांतर्गत केलेले अर्थसहाय्य	179
8.37	संजय गांधी निराधारअनुदान योजनेंतर्गत केलेले अर्थसहाय्य	180
<b>मदत व पुनर्वसन</b>		
8.38	पुनर्वसन प्रकल्पांची सद्यस्थिती	181
8.39	जिल्ह्यातील दुष्काळामुळे झालेली हानी व पुनर्वसन व्यवस्थापनांतर्गत दिलेले सहाय्य	182
8.40	जिल्ह्यातील आपत्तीमुळे झालेली हानी व आपत्ती व्यवस्थापनांतर्गत दिलेले सहाय्य	183



जिल्हा सामाजिक व आर्थिक समालोचन 2015

अनुक्रमणिका

जिल्हा :- अहमदनगर

तक्ता क्र.	विषय	पृष्ठ क्र.
9	योजनाविषयक आकडेवारी	
<b>विविध विकास योजना</b>		
9.1	जिल्ह्यातील विविध योजनांतर्गत नियतव्यय व खर्चाचा आढावा	184
9.2	विविध विकास शीर्षाखाली झालेला योजनांतर्गत खर्च	185 ते 188
9.3	वीस कलमी कार्यक्रमाची भौतिक प्रगती	189
9.4	खासदार स्थानिक क्षेत्र विकास कार्यक्रम	190
9.5	आमदार स्थानिक विकास कार्यक्रम (विधानसभा मतदार संघ)	191
9.6	स्थानिक विकास कार्यक्रम (विधानपरिषद सदस्य)	192
<b>महाराष्ट्र रोजगार हमी योजना</b>		
9.7	महाराष्ट्र ग्रामीण रोजगार हमी योजना	193
9.8	महाराष्ट्र ग्रामीण रोजगार हमी योजनेखाली घेतलेली कामे, त्यावरील रोजगार व खर्च	194
9.9	महाराष्ट्र ग्रामीण रोजगार हमी योजनेखाली घेण्यात आलेली प्रकारानुसार कामे व त्यावरील खर्च	195 ते 196
10	<b>संकीर्ण</b>	
<b>न्याय व प्रशासन</b>		
10.1	पोलिस अधिकारी / कर्मचारी यांची संख्या	197
10.2	जिल्ह्यात कार्यरत विविध न्यायालये, त्यामधील न्यायाधीशांची संख्या व निकालात काढलेली प्रकरणे	198
<b>माहिती व जनसंपर्क</b>		
10.3	जिल्ह्यात प्रकाशित झालेली वर्तमानपत्रे व नियतकालिके	199
10.4	चित्रपट गृहे, व्ही.डी.ओ. केंद्र आणि केबलधारक यांची आकडेवारी	200
<b>निवडणूकीबाबत</b>		
10.5	लोकसभा व विधानसभा निवडणूकीबाबतची आकडेवारी	201 ते 202
<b>वित्त</b>		
10.6	जिल्ह्यात गोळा करण्यात आलेला कर महसूल	203
10.7	जिल्ह्यात गोळा करण्यात आलेला मूल्यवर्धित कर महसूल (व्हॅट)	204
10.8	कोषागारात सादर झालेल्या देयकांचे तपशिल	205
<b>माहिती व तंत्रज्ञान</b>		
10.9	माहिती व तंत्रज्ञान संबंधी तपशिल	206
<b>पर्यटन</b>		
10.10	जिल्ह्यातील पर्यटन स्थळांच्या विकासाबाबत सद्यस्थिती	207
10.11	जिल्ह्यातील पर्यटन स्थळांच्या ठिकाणी असलेल्या सुविधा	208

**जिल्हा सामाजिक व आर्थिक समालोचन 2015**  
अनुक्रमणिका

जिल्हा :- अहमदनगर

तक्ता क्र.	विषय	पृष्ठ क्र.
<b>भाग -3 गणनाविषयक आकडेवारी</b>		
<b>जनगणना (लोकसंख्या)</b>		
11.1	लोकसंख्या विषयक निवडक आकडेवारी ( नागरी क्षेत्र )	209
11.2	लोकसंख्या विषयक निवडक आकडेवारी ( ग्रामीण क्षेत्र )	210
11.3	जिल्ह्यातील मागासवर्गीयांची लोकसंख्या	211
11.4	लोकसंख्या आणि वृद्धिदर	212
11.5	शहरांची वर्गवारी आणि त्यांची लोकसंख्या	213
11.6	मुख्य व सीमांतीक काम करणाऱ्यांचे उद्योग गटनिहाय वर्गीकरण	214 ते 215
11.7	धर्म व वयोगटानुसार लोकसंख्या	216
<b>कृषि गणना</b>		
11.8	वहिली धारणेचा प्रकार आणि क्षेत्रफळ गटानुसार वर्गीकरण	217
<b>पशुगणना</b>		
11.9(अ)	जिल्ह्यातील एकूण पशुधन (विदेशी व संकरित गाई व बैल)	218
11.9(ब)	जिल्ह्यातील एकूण पशुधन (देशी व संकरित गाई व बैल)	219
11.9(क)	जिल्ह्यातील एकूण पशुधन (म्हशी व रेडे)	220
11.9(ड)	जिल्ह्यातील एकूण पशुधन (इतर पशु)	221
11.10	कृषि अवजारांविषयी माहिती	222
<b>आर्थिक गणना</b>		
11.11	कृषि व बिगर-कृषी उद्योग	223
11.12	प्रमुख उद्योग गटानुसार उद्योगांची आणि नियमित काम करणा-या कामगारांची संख्या	224
11.13	महत्त्वाच्या उद्योग गटानुसार कृषि व बिगर - कृषि आस्थापनांची व त्यातील कामगारांची संख्या	225

\* \* \* \* \*

## भाग - 1 समालोचन

1. जिल्हयाचा समग्र आढावा
2. दृष्टिक्षेपात जिल्हा
3. जिल्हा योजनेचा आढावा
4. जिल्हयाचा नकाशा
5. निवडक निर्देशांकावर आधारीत आलेख

## जिल्ह्याचा समग्र आढावा

सहकारातून ग्रामोधार व संतांची भूमी म्हणून ओळखला जाणारा अहमदनगर जिल्हा पश्चिम महाराष्ट्राच्या मध्यभागी वसलेला आहे. क्षेत्रफळाच्या दृष्टीने महाराष्ट्रात प्रथम क्रमांकावर असलेल्या या जिल्ह्याचे क्षेत्रफळ 17048 चौ.कि.मी. असून ते राज्याच्या क्षेत्रफळाच्या 5.6 टक्के आहे.

या जिल्ह्याच्या उत्तर सीमेवर नाशिक ईशान्येस औरंगाबाद पूर्वेस बीड व उस्मानाबाद हे जिल्हे असून दक्षिण सीमेवर सोलापूर, पश्चिम सीमेवर ठाणे व पुणे जिल्हे लागून आहेत. 2011 च्या जनगणनेप्रमाणे जिल्ह्याची एकूण लोकसंख्या 4543159 आहे.

पश्चिमेकडील डोंगराळ भाग व पूर्वेकडील सखल भाग हे जिल्ह्याचे स्वाभाविक विभाग आहेत. पश्चिम भागातील हवामान थंड व कोरडे तर पूर्व भागातील हवामान उष्ण व कोरडे आहे. जिल्ह्यातील सरासरी पर्जन्यमान 382 मि.मीटर इतके असून पर्जन्यमानाची वाटणी असमान आहे.

गोदावरी व भीमा या जिल्ह्यातील प्रमुख नद्या आहेत. अहमदनगर जिल्ह्याच्या उत्तर सीमेवरून गोदावरी नदी वाहते. प्रवरा व मुळा या तीच्या उपनद्या आहेत. भीमा नदी जिल्ह्याच्या दक्षिण सीमेवरून वाहते. दक्षिण भागातून सीना, हंगा, घोड या नद्या दक्षिणेकडे वाहतात. काळी लालसर, काळी बरड व पांढरी या प्रकारात जिल्ह्याची जमीन विभागलेली आहे. जनगणना 2011 नुसार जिल्ह्यात 1584 गांवे ( तीन निर्जन गावांसह घानेगाव, सुजलपूर व गोंधवणी ) 14 तालुक्यात विखुरलेली आहेत. 14 पंचायत समित्या, 1316 ग्रामपंचायती, 1 महानगरपालिका, 9 नगरपालिका, 1(शिर्डी ) नगर पंचायत व 1 कटकमंडळ जिल्ह्यात आहेत.

रब्बी ज्वारी हे जिल्ह्याचे मुख्य पिक, खरीप हंगामात बाजरी, भूईमूग, मठ, सोयाबीन व मूग ही पिके तर रब्बी हंगामात ज्वारी, गहु, हरभरा ही पिके घेतली जातात. ऊस हे जिल्ह्याचे प्रमुख नगदी पिक असून त्यामुळे जिल्ह्याची आर्थिक प्रगती झाली आहे. द्राक्षे, संजी, डाळींबे इ. फळांचे उत्पादनही जिल्ह्यात घेतले जाते. जिल्ह्यातील बागायत शेती प्रामुख्याने विहिरींच्या पाण्यावर केली जाते. गंगापूर, भंडारदरा, मुळा, घोड, कुकडी या धरणांच्या पाटपाण्याच्या ओलीताखाली जिल्ह्याने चांगला उपयोग करून घेतला आहे.

सहकार क्षेत्रातील अग्रणी ही आपली ओळख अहमदनगर जिल्हा आजही टिकवून आहे. भारतातील पहिला सहकारी साखर कारखाना सन 1950 मध्ये प्रवरानगर येथे उभारला गेला. जिल्ह्यात 2014-15 या वर्षाअखेर सर्व प्रकारच्या एकूण 7039 सहकारी संस्था आहेत.

उद्योग क्षेत्रात अहमदनगर जिल्हा प्रगतीपथावर आहे. महाराष्ट्र राज्याच्या निम्म्याहून अधिक साखरेचे उत्पादन एकटया नगर जिल्ह्यात केले जाते. 2015 अखेर जिल्ह्यात 22 साखर कारखाने कार्यरत आहेत.

जिल्ह्यात मार्च 2015 अखेर 100 टक्के विद्युतीकरण झालेले असून विद्युतीकरणाच्या खेड्यांची व शहरांची संख्या 1603 आहे.

अहमदनगर जिल्ह्यामध्ये आरोग्य सेवे अंतर्गत सार्वजनिक व शासन सहाय्यित 26 रुग्णालये, 20 दवाखाने, 96 प्राथमिक आरोग्य केंद्रे व 555 उपकेंद्रे उपलब्ध आहेत.

अंगणवाडीपासून अभियांत्रिकी व वैद्यकीय महाविद्यालयापर्यंत तसेच कृषि विद्यापीठाच्या सर्व शैक्षणिक सोयी अहमदनगर जिल्ह्यात उपलब्ध आहेत. महाराष्ट्रातले पहिले कृषि विद्यापीठ राहुरी येथे स्थापन झाले असून कृषि अध्यापन व संशोधन क्षेत्रात उल्लेखनीय योगदान देत आहे. सप्टेंबर 2015 अखेर 5155 प्राथमिक शाळा, 965 माध्यमिक शाळा व 240 उच्च माध्यमिक शाळा जिल्ह्यात आहेत.

मध्य रेल्वेचा 197 कि.मी. लांबीचा मार्ग जिल्ह्यातून जातो. सर्व प्रकारच्या 21993.17 कि.मी.लांबीच्या रस्त्यांनी जिल्ह्यातील 1584 गांवे जोडली असून महाराष्ट्र राज्य परिवहन महामंडळाचे प्रवासी वाहतूकीचे विस्तृत जाळे या जिल्ह्यात आहे. एस. टी. महामार्गाची एकूण लांबी 61126 कि.मी. असून एस.टी. महामंडळाच्या 748 एस.टी. बसेस जिल्ह्यात रस्त्यावर धावतात.

सेंट्रल बँक ऑफ इंडिया ही जिल्ह्याची अग्रणी बँक असून जिल्ह्यात एकूण 646 व्यापारी बँकाची कार्यालये आहेत आशिया खंडात सहकार क्षेत्रात प्रथम क्रमांकावर असलेल्या अहमदनगर जिल्हा मध्यवर्ती सहकारी बँकेच्या व इतर सहकारी बँकेच्या एकूण 282 शाखा जिल्ह्यात मार्च 2015 अखेर कार्यान्वित होत्या. अहमदनगर जिल्ह्याची अन्नधान्याची बाजारपेठ महाराष्ट्रात प्रसिध्द आहे.

आदर्श ग्राम योजनेचा मानदंड स्थापित केलेले पारनेर तालुक्यातील राळेगणसिध्दी हे गांव आदर्श खेडे म्हणून प्रसिध्द आहे. विविध राज्यातील प्रशासकीय अधिकारी व सामाजिक कार्यकर्ते, लोकप्रतिनिधी, शासकीय प्राधिकारी, सामाजिक कार्यकर्ते व विविध देशी- विदेशी संस्था/ संघटनांचे प्रतिनिधी येथील कामांची पाहणी करण्यासाठी व अभ्यासासाठी भेट देत असतात. जलसंधारण, स्वच्छ इंधन इ. द्वारे लोकसहभागातून शास्वत विकासाचा मूलमंत्र नगर तालुक्यातील हिवरे बाजार गावाने राज्यात घालून दिला आहे.

श्री साईबाबांची शिर्डी व अवतार मेहेरबाबांचे मेहराबाद ही अहमदनगर जिल्हयातील धार्मिक स्थळे ही भारतातील नव्हे तर जगातील अनेक भक्तांची श्रध्दा स्थाने आहेत. याशिवाय श्री ज्ञानेश्वर मंदिर (नेवासा), श्री शनी शिंगणापूर , श्री दत्त मंदिर (देवगड) व श्री सिध्दी विनायकाचे सिध्दटेक या तीर्थ क्षेत्रांनी भाविकांच्या मनात अहमदनगर जिल्हयाचे आगळेवेगळे स्थान निर्माण केले आहे.

सर्व शासकीय योजनांचा जास्तीत जास्त चांगला उपयोग करून घेवुन अहमदनगर जिल्हयातील लोकांनी एकेकाळी दुष्काळी म्हणून ओळखल्या जाणा-या या जिल्हयाचा चेहरामोहराच बदलून टाकला आहे.

\*\*\*\*\*

# जिल्हा सामाजिक व आर्थिक समालोचन 2015

## जिल्हयाचा समग्र आढावा

मलिक अहमद याने इ.स.1494 मध्ये बसविलेले व निजामशहाचे राजधानीचे शहर पुढे त्याच्याच नावाने अहमदनगर शहर म्हणून ओळखले जाऊ लागले. जिल्हयाचे मुख्यालय अहमदनगर शहर असल्याने जिल्हयाला अहमदनगर हे नांव देण्यात आले.

पेशवाईच्या अस्तानंतर इ.स.1822 मध्ये अहमदनगर जिल्हयाची निर्मिती झाली त्यावेळी अहमदनगर जिल्हयाची हद्द आताच्या नाशिक जिल्हयातील वणी तर दुस-या टोकास साप्रंत सोलापूर जिल्हयातील करमाळ्यापर्यंत होती. 1869 मध्ये नाशिक व सोलापूर जिल्हयांची निर्मिती झाल्याने वणी व करमाळा हे अहमदनगर जिल्हयातून वगळण्यात आले. पुणे महसूल विभागात असलेला अहमदनगर जिल्हा फेब्रुवारी 1981 पासून नाशिक या नवीन महसूल विभागात समाविष्ट करण्यात आला.

### 1. स्थान व नैसर्गिक वैशिष्ट्ये

#### 1.1 स्थान

महाराष्ट्र राज्याच्या मध्यभागी उर्ध्व गोदावरी आणि भीमा या नद्यांच्या खो-यात वसलेल्या अहमदनगर जिल्हयाचे उत्तर अक्षांश 18.2 ते 19.9 अंश व पूर्व रेखांश 73.9 ते 75.5 अंश असे भौगोलिक स्थान आहे. अहमदनगर जिल्हयाच्या उत्तरेस नाशिक जिल्हा, ईशान्य दिशेस औरंगाबाद जिल्हा, पूर्वेस बीड व उस्मानाबाद हे जिल्हे, दक्षिणेस सोलापूर जिल्हा व पश्चिमेस ठाणे व पुणे हे जिल्हे आहेत.

#### 1.2 क्षेत्रफळ व प्रशासकीय सेवा

अहमदनगर जिल्हयाचे क्षेत्रफळ 17048 चौ.कि.मी असून क्षेत्रफळाच्या दृष्टीने हा जिल्हा महाराष्ट्र राज्यात प्रथम क्रमांकावर आहे. दि. 15 ऑगस्ट 2013 पासून प्रशासकीय सोयीसाठी महसूल खात्याने जिल्ह्यातील 14 तालुक्यांची विभागणी खालीलप्रमाणे सात उपविभागात केलेली आहे.

अ.क्र	उपविभाग	त्यात समाविष्ट केलेले तालुके
1	अहमदनगर	नगर, नेवासा
2	कर्जत	कर्जत, जामखेड
3	पाथडी	पाथडी, शेवगांव
4	श्रीगोंदा	श्रीगोंदा, पारनेर
5	संगमनेर	संगमनेर, अकोले
6	शिर्डी	कोपरगांव, राहाता
7	श्रीरामपुर	श्रीरामपुर, राहुरी

2011 च्या जनगणनेनुसार अहमदनगर जिल्हयात एकूण 3 खेडी निर्जन असून त्यापैकी नगर तालुक्यामध्ये घानेगांव व सुजलपुर तर श्रीरामपुर तालुक्यामध्ये गोंधवणी हे गांव निर्जन आहे. वरील 14 तालुक्यात मिळून एकूण 1584 खेडी असून (तीन निर्जन गावांसह) या गांवाची लोकसंख्या आकारमानानुसार विभागणी खालीलप्रमाणे आहे.

अ.क्र	लोकसंख्या गट	एकूण खेडी	टक्केवारी
1	0 ते 1499	743	46.91
2	1500 ते 2999	490	30.94
3	3000 ते 4999	225	14.20
4	5000 ते 9999	103	6.50
5	10000 ते 19999	20	1.26
6	20000 ते त्यापेक्षा अधिक	3	0.19
एकूण जिल्हा		1584	100.00

ग्रामीण विकासासाठी जिल्हा परिषद प्रशासनाखाली जिल्हयात प्रत्येक तालुक्यात प्रत्येकी एक या प्रमाणे एकूण 14 पंचायत समित्या आहेत. जिल्हयात 1316 ग्रामपंचायती कार्यान्वित असून 1 नगर पंचायत शिर्डी आहे.

2011 च्या जनगणनेप्रमाणे जिल्हयात पुढीलप्रमाणे 19 नागरी भाग आहेत. कॅन्टोन्मेंट प्रशासनाखाली (1) अहमदनगर कटक मंडळ, (2) महानगरपालिका, अहमदनगर (3) राहुरी (4) देवळाली प्रवरा (5) श्रीरामपूर (6) पाथडी (7) श्रीगोंदा (8) संगमनेर (9) कोपरगांव (10) राहाता या नगरपालिका आहेत. याशिवाय शिर्डी ही नगरपंचायत आहे. राजुर, घुलेवाडी, नागापुर, बु-हाणनगर,

नागरदेवळे, दरेवाडी, कर्जत व जामखेड अशा 8 नगरपालिका नसलेले नागरी भाग आहेत. यात 'ड' वर्ग महानगरपालिका अहमदनगर, 'ब' वर्ग श्रीरामपूर, कोपरगांव, संगमनेर व शिर्डी अशा 4 नगरपालिका आहेत उर्वरित 'क' वर्गातील नगरपालिका आहेत. तसेच 1 नगरपंचायत आहे.

### लोकसंख्या आकारमानानुसार नागरी केंद्रे

अ.क्रं	लोकसंख्या आकार	नागरी केंद्रे	नागरी केंद्राचा दर्जा
1	5000 ते 9999	1	गणना शहर
2	10000 ते 19999	5	गणना शहरे
3	20000 ते 49999	9	गणना शहरे, ब व क वर्ग नगरपालिका. कटकमंडळ
4	50000 ते 99999	3	ब वर्ग नगरपालिका
5	100000 चे वर	1	क वर्ग महानगरपालिका

### 1.3 नैसर्गिक वैशिष्ट्ये

#### नद्या

अहमदनगर जिल्हयाच्या गोदावरी व भीमा या मुख्य नद्या आहेत. प्रवरा ही गोदावरीची उपनदी नेवासा तालुक्यातील टोकाजवळ गोदावरी नदीस मिळते. मुळा ही प्रवरेची उपनदी जिल्हयाच्या उत्तर भागातून वाहते. पुणे जिल्हयातून वाहत येणारी भीमा नदी अहमदनगर जिल्हयाच्या दक्षिण सरहद्दीवरून वाहते. सीना, कुकडी व घोड या भीमा नदीच्या उपनद्या पारनेर, श्रीगोंदा व कर्जत तालुक्यातून वाहतात.

जमिनीच्या उंचसखलपणानुसार अहमदनगर जिल्हयाचे पश्चिमेकडील डोंगराळ भाग व पूर्वेकडील सखल भाग असे दोन विभाग पडतात. सहयाद्री पर्वताची रांग अकोले तालुक्यामधून जाते. सहयाद्रीचे सर्वोच्च शिखर कळसूबाई (1654 मी. उंच) याच पर्वतराजीमध्ये विराजमान आहे. मुळा व प्रवरा या नद्यांच्या पर्जन्यछायेत हरिश्चंद्रगड या उपपर्वतराजीने अहमदनगर जिल्हयाचा पश्चिमेकडील भाग व्यापलेला असून बाळेश्वर उपपर्वतराजीने पारनेर तालुक्याचा काही भाग व्यापलेला आहे.

जिल्हयाच्या भूगर्भात आर्थिकदृष्ट्या महत्वाची खनिजे नाहीत. नगर शहराच्या आसपास व पारनेर तालुक्यामध्ये फक्त चुनखडी उपलब्ध आहे. वाळू व दगड ही गौण खनिजे मात्र जिल्हयात विपूल प्रमाणात उपलब्ध आहेत.

#### 1.4 जमीन

ज्वालामुखीच्या लाव्हारसापासून संपूर्ण अहमदनगर जिल्हयाचा भूस्तर तयार झालेला असून तो दख्खन टापू या नांवाने ओळखला जातो. जिल्हयाच्या जमिनीचे साधारणपणे तीन भाग पडतात. (1) नदी काठची पोयटयाची पांढरट जमीन (2) डोंगराळ उतारावरची काळी दगड गोटे मिश्रित जमीन (3) पांढरट चुनखडीयुक्त ( बारड जमीन ), भुजल सर्वेक्षण विकास यंजणा अहमदनगर यांचेकडील माहितीनुसार अहमदनगर जिल्हा गोदावरी, भीमा व सीना या नद्यांच्या खो-यातील विविध 80 टक्के पाणलोट क्षेत्रात विभागला आहे. प्रवरा खो-यातील जमीन जास्त सुपीक आहे. पारनेर तालुक्याचा बराच भाग चुनखडीयुक्त जमीनीने व्यापलेला आहे.

#### 1.5 हवामान व पाऊस

अहमदनगर जिल्हयाचे हवामान साधारणपणे उष्ण व कोरडे आहे. महाराष्ट्रात अहमदनगर जिल्हा प्रामुख्याने अवर्षण प्रवण क्षेत्र म्हणून ओळखला जातो. अहमदनगर जिल्हयाचे पर्जन्यमान अनिश्चित स्वरूपाचे असून पर्जन्याची वाटणी असमान आहे.

अकोले व संगमनेर तालुक्याच्या पश्चिम भागातील सरासरी पर्जन्यमान इतर तालुक्यापेक्षा जास्त आहे. पण तेही नियमित नाही. सन 2014-15 मध्ये जिल्हयाचे सरासरी पर्जन्यमान 382 मि.मी.होते.

#### 1.6 भूजल

काही ठराविक भाग वगळता जिल्हयातील भूजल, घरगुती वापरासाठी व शेतीसाठी सामान्यपणे चांगल्या प्रतीचे आहे. काही भागातील भूजल क्षारयुक्त असून ते घरगुती वापरासाठी अयोग्य आहे. 20 फुटापासून 250 फुट खोलीपर्यंत भूजल उपलब्ध आहे.

### 2. लोकसंख्या

#### 2.1 ग्रामीण व नागरी लोकसंख्या

सन 2011 च्या जनगणनेप्रमाणे जिल्हयाच्या एकूण 4543159 लोकसंख्येपैकी 3630542 म्हणजेच 80 टक्के लोक ग्रामीण भागात राहतात. दर गावामागे ग्रामीण लोकसंख्येचे प्रमाण जनगणना 2011 प्रमाणे 2296 व्यक्ती इतके आहे. जनगणना 2011 नुसार जिल्हयाच्या एकूण लोकसंख्येपैकी 912617 म्हणजेच 20 टक्के लोक नागरी भागात राहतात.

## 2.2 स्त्री पुरुष प्रमाण

2011 जनगणनेनुसार जिल्हयाचे दर हजार पुरुषामागे स्त्रियांचे प्रमाण 938 इतके आहे. जिल्ह्यात अकोले तालुक्यात हेच प्रमाण सर्वाधिक म्हणजे 976 इतके आहे. तर सर्वात कमी जामखेड तालुक्यात आहे.

## 2.3 अनुसूचित जाती व जमाती

2011 च्या जनगणनेच्या आकडेवारीनुसार जिल्हयातील अनुसूचित जातीची लोकसंख्या 573698 तर अनुसूचित जमातीची लोकसंख्या 378230 इतकी असून एकूण लोकसंख्येशी या लोकसंख्येचे प्रमाण अनुक्रमे 12.63 व 8.33 टक्के इतके आहे.

## 2.4 साक्षरता

2011 च्या जनगणनेनुसार जिल्हयातील एकूण साक्षर व्यक्तींची संख्या 3213330 असून त्यांचे एकूण साक्षरतेचे प्रमाण 79.05 टक्के इतके आहे. जिल्हयातील एकूण पुरुष लोकसंख्येपैकी 1826412 पुरुष (86.82 टक्के) साक्षर आहेत. तर एकूण स्त्री लोकसंख्येपैकी 1386918 (70.89 टक्के) स्त्रीया साक्षर आहेत.

### साक्षरता 1961 ते 2001 जनगणनेनुसार

जनगणना वर्ष	साक्षरता प्रमाण	साक्षरता प्रमाण टक्केवारी	
		पुरुष	स्त्रीया
1961	26.45	39.36	13.03
1971	36.23	48.97	22.91
1981	43.16	56.51	29.24
1991	61.03	75.30	45.99
2001	64.31	72.83	55.25
2011	79.05	86.82	70.89

वरील तक्त्यावरून असे दिसून येते की, 1961 नंतर जिल्हयाच्या साक्षरतेत सातत्याने लक्षणीय वाढ झालेली आहे.

## 2.5 लोकसंख्येची घनता

2011 च्या जनगणनेनुसार जिल्हयातील लोकसंख्येची घनता प्रती चौ. कि. मी. ला 266 असून महाराष्ट्र राज्याची घनता प्रती चौ. कि. मी. ला 365 व्यक्ती आहे.

## 2.6 जनगणना व दशवार्षिक वाढ

2011 च्या जनगणनेप्रमाणे अहमदनगर जिल्हयातील एकूण लोकसंख्या 4543159 इतकी असून त्यापैकी 79.91 टक्के लोकसंख्या ग्रामीण व उर्वरित 20.09 टक्के लोकसंख्या नागरी भागात राहते.

### लोकसंख्येतील दशवार्षिक वाढ

जनगणना वर्ष	जिल्हयाची लोकसंख्या			दशवार्षिक वाढ		
	एकूण	नागरी	ग्रामीण	एकूण	नागरी	ग्रामीण
1961	1775969	187315	1588654	+25.88	-12.41	+32.83
1971	2269117	251500	2017617	+27.76	+34.76	+27.00
1981	2708309	351368	2356941	+19.36	+39.29	+16.82
1991	3372935	533481	2839454	+24.54	+52.14	+20.47
2001	4040642	803697	3236945	+21.20	+50.56	+15.67
2011	4543159	912617	3630542	+12.44	+12.16	+13.55

## 3. कृषि विभाग

### जमिनीचे वापरानुसार वर्गीकरण

जिल्हयाचे एकूण भौगोलिक क्षेत्र 16.68 लक्ष हेक्टर असून 2012 -13 वर्षात जमिनीचे वापरानुसार 2012-13 या वर्षात एकूण पिकाखालील क्षेत्र 1367814 हेक्टर होते त्यापैकी निव्वळ पिकाखालील क्षेत्र 1255868 हेक्टर व एकापेक्षा अधिक निव्वळ लागवड केलेले क्षेत्र 111946 हेक्टर होते. एकूण लागवडीखालील क्षेत्राशी दुबार पिकाच्या क्षेत्राचे प्रमाण 8.18 टक्के इतके होते.



## कृषी गणना 2010

कृषी गणना 2010 नुसार जिल्हयातील एकूण खातेदारांची संख्या 956094 असून त्यांनी धारण केलेले क्षेत्र 1258343.57 हेक्टर इतके असून त्यांची विभागणी खालीलप्रमाणे आहे.  
आकारमानानुसार खातेदार व त्यांचेकडील क्षेत्र खालीलप्रमाणे

अ.क्रं	आकारमान	खातेदारांची संख्या	क्षेत्र (हेक्टर)
1	0.0 ते 0.99 हेक्टरपर्यंत	497656	249903.96
2	1 ते 1.99 हेक्टरपर्यंत	282733	399880.95
3	2 ते 4.99 हेक्टरपर्यंत	153783	437520.27
4	5 ते 9.99 हेक्टरपर्यंत	19027	123820.93
5	10 ते 19. हेक्टरपर्यंत	2471	31508.09
6	20 हेक्टर व त्याहून अधिक	424	15709.37
एकूण		956094	1258343.57

## पीक पध्दती व व्याप्ती

अहमदनगर जिल्हयात खरीप, रब्बी आणि उन्हाळी असे तीन कृषी उत्पादनांचे हंगाम प्रचलित आहेत. जिल्हयात खरीप हंगामात बाजरी, खरीप ज्वारी, तांदुळ, नाचणी, वरई ही धान्यपिके तर, कुळीथ, मठ, मूग ही कडधान्ये आणि भूईमूग व सुर्यफूल ही गळीताची पिके घेतली जातात. तांदुळ व नाचणी ही पिके बहुतांशी अकोले तालुक्यामध्ये घेतली जातात. रब्बी हंगामात ज्वारी, गहू, हरभरा ही पिके घेतली जातात. त्याचप्रमाणे उन्हाळी हंगामात सामान्यपणे ज्याठिकाणी ओलीताची व्यवस्था आहे अशा क्षेत्रात उन्हाळी भूईमूग, मका, सुर्यफूल, भाजीपाला व चा-याची पिके घेतली जातात.

2014-15 या वर्षात जिल्हयाचे एकूण लागवडीखालील क्षेत्र 1270585 इतके होते त्यापैकी 685640 हेक्टर क्षेत्र तृणधान्याखाली, 116639 क्षेत्र कडधान्याखाली होते. ऊस पिकाखालील क्षेत्र 129069 हेक्टर, फळे व भाजीपाला पिकाखाली केवळ 61093 हेक्टर क्षेत्र होते तर उर्वरित व अखाद्य पिकाखाली 272793 हेक्टर क्षेत्र होते.

जिल्हयाची 2004-05 व 2014-15 या वर्षाची महत्वाच्या पिकाखालील क्षेत्राची तुलनात्मक माहिती पुढीलप्रमाणे दर्शविलेली आहे.

अ. क्र	पीक प्रकार	पिकाखालील क्षेत्र (हेक्टर)		2004 - 05 च्या तुलनेत 2014 -15 क्षेत्रात वाढ / घट
		2004-05	2014-15	
1	तृणधान्ये	1000846	685640	- 45.97
2	कडधान्ये	83801	116639	28.15
3	ऊस	81155	81155	37.52
4	मसाल्याची पिके	4680	-	-
5	फळे व भाजीपाला	37562	61093	38.52
6	कपाशी व तंतूमय पिके	5976	89547	93.33
7	गळीताची पिके	42388	55683	23.88
8	इतर अखाद्य पिके	69748	132914	47.52
एकूण सर्व पिके		1326156	1270585	- 4.37

सन 2004-05 च्या तुलनेत 2014-15 मध्ये तृणधान्ये, मसाल्याच्या पिकामध्ये घट झाल्याचे दिसते. तसेच कपाशी व तंतूमय पिके, ऊस, फळे भाजीपाला तसेच इतर अखाद्य पिकामध्ये वाढ झाली आहे.

## फळे व भाजीपाला

महाराष्ट्र शासनाने 1982 पासून फलोत्पादन विकास कार्यालयाची स्थापना केलेली असून त्याद्वारे शेतक-यांना फळबाग व भाजीपाला विकासाची माहिती व मार्गदर्शन आणि विविध प्रकारच्या रोपांचा पुरवठा केला जातो. अहमदनगर जिल्हयातील श्रीगोंदा तालुक्यातील काष्टी येथील कुकाणा (ता.नेवासा) श्रीरामपूर व पाथर्डी येथील फळरोप वाटीका मार्फत शेतक-यांना मोसंबी, संजी, डाळींब, कागदी लिंबू, पेरु, नारळ, सिताफळ, चिक्कू, आंबा इ.फळझाडांच्या रोपांचे वाटप केले जाते.

### रासायनिक खतांचा वापर

जिल्हा खरेदी विक्री संघ, विविध कार्यकारी सेवा सहकारी सोसायटया, कृषि उद्योग केंद्र, महाराष्ट्र राज्य कृषि औद्योगिक विकास महामंडळ या मार्फत जिल्हयात रासायनिक खतांची विक्री केली जाते. 2014-2015 या वर्षात विविध पिकाखालील सर्व प्रकारची एकूण 369068 मे.टन खते वापरली गेली.

### पीक संरक्षण उपाय

पिकांचे विविध रोगापासून संरक्षण करण्यासाठी प्रामुख्याने किटक नाशके व बुरशी नाशक औषधे, भुकटी, निमोळी अर्क, गोमुत्र अर्क इ. चा वापर केला जातो.

### कृषि मालाची साठवण व विक्री

महाराष्ट्र राज्य वखार महामंडळाची जिल्हयात विविध ठिकाणी असलेली गोदामे आणि सहकारी संस्थांची गोदामे यातून कृषि उत्पन्नाची साठवण जिल्हयात केली जाते. सन 2014-15 या वर्षात जिल्हयात एकूण 42 शासकीय गोदामे असून त्याची क्षमता 32.35 हजार मे.टन इतकी आहे.

जिल्हयात एकूण 14 कृषि उत्पन्न बाजार समित्या व 29 उपसमित्यांमार्फत कृषि उत्पन्नाची विक्री केली जाते. अहमदनगर येथील बाजार समिती जिल्हयातील सर्वात मोठी बाजारपेठ असून त्याठिकाणी परजिल्हयातूनही कृषि मालाची आवक मोठ्या प्रमाणावर होते. उर्वरित 14 कृषि उत्पन्न बाजार समित्या ह्या प्राथमिक बाजारपेठा असून त्याठिकाणी प्रामुख्याने तालुक्यातील कृषि उत्पन्ने विक्रीसाठी आणली जातात. कृषि उत्पन्न बाजार समित्यांना नियंत्रित केलेली विविध प्रकारची कृषि उत्पादने विकली जातात.

संदर्भ वर्षात जिल्हयातील सर्व बाजार समित्यांमार्फत कांदा 346280 टन, गव्हाची 44143 टन, ज्वारी 22186 टन, इतकी आवक झाली बाजरी 10283 टन, व तांदळाची 82.20 टन इतकी आवक झाली. कडधान्यापैकी तुरीची आवक 1491.19 टन झाली असून सर्वाधिक आवक मुगाची 8308 टन झाली तर सर्वात कमी आवक कुळीथची केवळ 237 टन झाली.

## 3.1 पदुम

### कृत्रिम रेतन कार्यक्रमाची प्रगती

जिल्हयात पशुसंवर्धन विभागामार्फत दरवर्षी कृत्रिम रेतन कार्यक्रम राबविला जातो. संदर्भ वर्षामध्ये संकरित, विदेशी व देशी एकूण 214257 इतक्या गायींचे कृत्रिम रेतनाचे काम करण्यात झालेले आहे. अहमदनगर जिल्हयात सन 2014-15 मध्ये 186217 हजार मे.टन इतके दुग्ध उत्पादन झालेले आहे. संगमनेर तालुक्यात सर्वाधिक म्हणजे 92463 हजार मे.टन इतके दुग्ध उत्पादन झालेले आहे. जास्त दुध देणा-या संकरित गायींची वाढ व उत्पादन पैदास करण्यासाठी दुग्धोत्पादन वाढविणेसाठी 1998-99 या वर्षापासून पशुसंवर्धन खात्यामार्फत सुधारलेल्या जातीच्या गायी पुरविणे, कृत्रिम गर्भधारणा, जनावरांच्या आरोग्याची काळजी घेणे, जरसी जातीच्या गायींची निपज होण्यासाठी निरनिराळ्या पशुवैद्यकीय मदत केंद्राना चांगले रेतन पुरविणे, लस टोचणे अशा विविध योजना राबविण्यात आलेल्या आहेत.

2014-15 या वर्षात 226 पशुवैद्यकीय दवाखाने, 226 पशुवैद्यकीय मदत उपचार केंद्रे, याप्रमाणे पशुवैद्यकीय सेवा उपलब्ध होत्या. पुरेशा कर्मचा-या अभावी पशुवैद्यकीय मदत उपचार केंद्रांमध्येच कृत्रिम रेतनाचे काम केले जाते.

### मान्यताप्राप्त पशुवध गृहे आणि त्यात कत्तल केलेल्या पशुंची संख्या

अहमदनगर जिल्हयातील सर्व नगरपालिका व कटकमंडळाच्या हद्दीत एकूण 2 मान्यताप्राप्त कत्तलखाने असून 2014-15 या वर्षात बैल व महिष वर्गीय इ. एकूण 200 जनावरे मांस उत्पादनासाठी कापण्यात आली.

### भूजल मत्स्यव्यवसाय

भूजल मत्स्य व्यवसायासाठी अहमदनगर जिल्हयात 587 कि.मी.लांबीची नदीपात्राचे क्षेत्र उपलब्ध आहे. याशिवाय तळे, जलाशय, पाझर-तलाव यांच्या 11275 हेक्टर उपलब्ध क्षेत्रापैकी 10738 हेक्टर क्षेत्रात संदर्भ वर्षात मत्स्योत्पादन केले गेले. या वर्षात एकूण मत्स्योत्पादन 2219.86 मे.टन झाले. त्याचे मूल्य 1109.93 लाख रुपये होते.

## **शासकीय आणि सहकारी दुग्धशाळांमधील दुग्ध उत्पादने**

जिल्हयात सन 2014-15 मध्ये शासकीय आणि सहकारी दुग्ध शाळांमध्ये अनुक्रमे तुप, एनर्जी दुग्ध, लस्सी व मसाला दुग्धाचे उत्पादन होते. दुग्ध भुकटी व मसाला दूध यांचे उत्पादन अत्यल्प आहे.

दुग्धोत्पादनात अहमदनगर जिल्हा महाराष्ट्रात प्रथम क्रमांकावर आहे. दूध उत्पादन केवळ पुरक व्यवसाय नव्हे तर अहमदनगर जिल्हयातील शेतक-यांना ते एक वरदानच ठरले आहे. 1970-71 मध्ये जिल्हयात केवळ 12 दुग्ध संस्था होत्या व त्याद्वारे प्रतीदिनी सरासरी फक्त 416 लि.दुग्ध संकलित केले जात होते. सन 2014-15 या वर्षाअखेर जिल्हयात 1507 सहकारी दुग्धसंस्था कार्यरत आहेत. त्यातील सभासदांची संख्या 86045 इतकी होती. संदर्भ वर्षात एकूण 186217 हजार लि.दुग्ध संकलित केले गेले. या वर्षातील दैनंदिन सरासरी दुग्ध संकलन 5.1 लाख लि.इतकी आहे.जिल्हयात एकूण 12 दुग्ध शितकरण केंद्रे आहेत.

जिल्हयात संकलित केलेले दुग्ध बहुतांशी मुंबईस पाठविले जाते. एकेकाळी दुग्धम असलेला दुग्ध व्यवसाय आता कित्येक शेतक-यांनी प्रमुख व्यवसाय म्हणून स्विकारला आहे.

## **3.2 जलसंपदा व लाभक्षेत्र**

### **जिल्हयातील सिंचनाच्या व पाणी उपसा करण्याच्या सोयी**

जिल्हयात मोठे, मध्यम, लघु सिंचनाचे प्रकल्प, पाझर तलाव, कोल्हापुर बंधारे, भुयारी/साठवण बंधारे, उपसा जलसिंचन योजना व सिंचनविहिरी इत्यादी जिल्हयातील जलसिंचनाची व पाणी उपसा करण्याच्या प्रमुख सोयी आहेत.

जिल्हयात सन 2014-15 मध्ये सिंचन विहिरींची एकूण संख्या 179268 इतकी असून त्याद्वारे रब्बी हंगामात तसचे उन्हाळयात उन्हाळी हंगामा करीता सिंचन विहिरींचा वापर होतो. जिल्हयात सन 2014-15 मध्ये चालू असलेल्या हातपंपाची संख्या 10437 असून चालू असलेल्या विद्युत पंपांची संख्या 338 इतकी आहे.जिल्हयात विविध प्रकल्पांतर्गत लघुपाटबंधारे, मध्यम प्रकल्प व मोठे प्रकल्पांची कामे झालेली असून सन 2014-15 मध्ये 410599 हेक्टर इतके लाभक्षेत्र असून 140596.82 हेक्टर इतके ओलित क्षेत्र आहे.

### **जिल्हयातील लघुपाटबंधा-यांच्या कामाविषयी माहिती**

अहमदनगर जिल्हयामध्ये संदर्भ वर्षात पूर्ण झालेल्या कामांची संख्या 218 असून मार्च 2015 अखेर पूर्ण झालेल्या कामांची संख्या 3523 इतकी आहे. माहे मार्च 2015 अखेर वापरात असलेल्या कामांची संख्या 3523 अशी असून वापरात असलेल्या कामांचे लाभक्षेत्र 38103 हेक्टर इतके असून वापरात असलेल्या कामांखालील निव्वळ ओलित क्षेत्र 38103 हेक्टर इतके आहे.

### **मोठे व मध्यम पाटबंधारे प्रकल्पांविषयी माहिती**

अहमदनगर जिल्हयातील मुळा, भंडारदरा हे मोठे प्रकल्प तसेच गंगापूर (गोदावरी उर्ध्व कालवा) जि.नाशिक, घोड, कुकडी या पुणे जिल्ह्यातील मोठ्या प्रकल्पांच्या कालव्याच्या पाण्याद्वारे जिल्हयातील क्षेत्र ओलिताखाली आणले जाते. या प्रकल्पांची एकूण सिंचन क्षमता 221 हजार हेक्टर आहे. त्याचप्रमाणे विसापूर, आढळा, पारगांव, घाटशिळ, मांडओहोळ, भोजापूर, माहेसांगवी व सीना या मध्यम प्रकल्पांची सिंचन क्षमता 29.75 हजार हेक्टर आहे.जिल्हयात एकूण 89 लघु पाटबंधारे प्रकल्प आहेत.

जिल्हयातील लघुपाटबंधारे प्रकल्पांतर्गत प्रामुख्याने कोल्हापूर पध्दतीच्या बंधा-यांची कामे पूर्ण केलेली असून त्यामुळे जिल्हयाला चांगला फायदा झालेला आहे.

### **जिल्हयातील लघुपाटबंधारे विषयक सुविधा**

जिल्हयात जिल्हापरिषद स्तर व स्थानिक स्तरांवर लघुपाटबंधारेची कामे होतात. पैकी संदर्भ वर्षात जिल्हा परिषद स्तरावरील कामे 2189 असून स्थानिक स्तर प्रकल्पांतर्गत 1334 कामे झालेली असून 38103 हेक्टर इतके असून अंतिमक्षेत्र 38103 हेक्टर इतके आहे.

## **3.3 वने व पर्यावरण**

### **एकूण वनक्षेत्र**

2008-09 या वर्षात वन विभागातर्फे पश्चिम घाट विकास योजना जिल्हास्तर बिगर आदिवासी व आदिवासी योजना , राज्य पुरस्कृत योजनांतर्गत वन विकास, उपयुक्त झाडांची लागवड, मृदसंधारणार्थ वनीकरण, अभयारण्य विकास अशा अनेक योजना राबविण्यात आल्यात. सन 2014- 15 या वर्षात जिल्हयातील एकूण 17040 चौ.कि.मि क्षेत्रापैकी 3453 चौ.कि.मि क्षेत्र वनव्याप्त आहे.

## **सामाजिक वनीकरण कार्यक्रमांतर्गत वृक्षारोपणाचे लक्ष्य व साध्य**

वातावरणाचा समतोल राखण्यासाठी पर्जन्यमान वृष्टीसाठी वनविकास होणे आवश्यक आहे. संतुलित पर्यावरणासाठी 33 टक्के जमीनीवर वनीकरण असणे आवश्यक आहे. तथापि महाराष्ट्राच्या एकूण भौगोलिक क्षेत्रापैकी वन जमीनीचे प्रमाण हे मुलतः 33 टक्के नाही तेव्हा या उद्दिष्टाच्या जवळपास वनक्षेत्र वाढविणे ही काळाची गरज लक्षात घेऊन शासन वनविकासाच्या अनेक योजना राबवित आहे. सन 2014-15 मध्ये वृक्षारोपणाचे लक्ष्य 20.74 चौ.कि.मी. व साध्य 20.74 चौ.कि.मी.इतके होते त्यामध्ये लागवड केलेल्या वृक्षांच्या संख्येचे लक्ष्य 1970000 व साध्य 1970000 असे असून जिल्हयाच्या एकूण भौगोलिक क्षेत्राशी 0.1 टक्के इतके अत्यल्प आहे.

जिल्हयात वन्यजीव व पक्षांसाठीचे अभयारण्यांतर्गत 217.31 चौ.कि.मी इतके क्षेत्र आहे. पक्षांसाठीचे अभयारण्य अहमदनगर जिल्हयात असून अभयारण्याचा खर्च पुणे येथील कार्यालयामार्फत होत असल्याने सदरचा खर्च निरंक आहे.

### **वन उत्पादने**

जिल्हयात वन क्षेत्रापासून इमारती व जळाऊ लाकूड व चंदन ही प्रमुख उत्पादने आणि गवत, सुफलीपाला, कडीपत्ता, तेंदूपांने, हिरडा वगैरे गौण उत्पादने मिळतात. 2014-15 या वर्षात सर्व प्रकारच्या वन उत्पादनापासून व परमीट फी, महसुल फी, व पास फी इत्यादी माध्यमातून 237.95 हजार रुपये उत्पन्न शासनास मिळाले.

### **पर्यावरण**

जिल्हयामध्ये सन 2014-15 मध्ये प्रदूषण नियंत्रण मंडळाकडे एकूण 3510 कारखान्यांनी नोंदणी केली असून प्रदूषणाच्या प्रमाणानुसार त्यांचे रेड, ऑरेंज व ग्रीन असे वर्गीकरण करण्यात आले आहे. यामध्ये 544 कारखाने रेड, 208 कारखाने ऑरेंज तर 2758 कारखाने ग्रीन या संवर्गात आहेत.

## **4. जिल्हा उत्पन्न अंदाज**

सन 2013-14 च्या चालू किंमतीनुसार जिल्ह्याचे स्थुल उत्पन्न 4440180 लाख रू. असून निव्वळ दरडोई उत्पन्न 86832 रू. आहे. राज्याच्या एकूण सरासरी स्थुल उत्पन्नापेक्षा जिल्ह्याचे स्थुल उत्पन्नाचा वाटा 2.94 टक्के आहे. तर उत्पन्नाच्या बाबतीत नाशिक विभागातील पाच जिल्ह्यांच्या तुलनेत अहमदनगर जिल्हा तिस-या क्रमांकावर आहे.

जिल्हास्तरावरील उत्पन्नाचे अचूक अंदाज करण्यासाठी प्रदेशाला संचयीत करणारे उत्पन्न ही संकल्पना वापरणे योग्य असले तरी, जिल्हास्तरावरील आर्थिक उलाढालीचा परिणाम जिल्ह्यापुरताच मर्यादित राहत नसल्याने संबंधीत जिल्ह्याला बाहेरून प्राप्त होणारे व संबंधीत जिल्ह्यातून बाहेर जाणा-या उत्पन्नाचे मोजमाप करणे शक्य नसल्याने, सदर पद्धतीचा वापर करता येत नाही. त्यामुळे उत्पन्न स्रोत पद्धती ( Income originating approach ) या संकल्पनेचा अवलंब करून जिल्हास्तरावरील उत्पन्नाचे अंदाज तयार केलेले आहेत. जिल्हा उत्पन्नाचे अंदाज तयार करण्याकरीता लागणारी मुलभूत माहिती अजूनही समाधानकारकरीत्या उपलब्ध नाही. प्राथमिक क्षेत्राकरीता बहुतांश आकडेवारी उपलब्ध आहे. मात्र इतर क्षेत्राकरीता आकडेवारी अतिशय अल्पशा प्रमाणात उपलब्ध आहे. ज्या क्षेत्राकरीता जिल्हास्तरावरील आकडेवारी उपलब्ध नाही, त्या क्षेत्राकरीता जिल्हावार अनुरूप असे निर्देशांक वापरून त्या आधारे राज्यस्तरावरील उत्पन्नाची जिल्ह्यामध्ये विभागणी करण्यात आलेली आहे. आकडेवारीच्या उपलब्धतेचा अभाव, अनुरूप निर्देशांकाचा वापर तसेच पद्धतीमधील अंगभूत उणीवा या सर्वांमुळे जिल्हा उत्पन्नाचे अचूक अंदाज बांधण्यामध्ये मर्यादा येत असल्याने, हे अंदाज ढोबळ मानाने जिल्ह्यातील उत्पन्नाची पातळी आजमाविण्याकरीता वापरावेत. या प्रकाशनात प्रकाशित केलेले जिल्हा उत्पन्नाचे अंदाज वापरताना वरील मर्यादा लक्षात घेणे आवश्यक आहे.

## **5. उद्योग व सहकार**

### **5.1 उद्योग**

अहमदनगर जिल्हयात संदर्भ वर्षात 1049 नोंदणीकृत कारखाने कार्यान्वित असून, त्यातील कामगारांची संख्या 40433 आहे.

### **जिल्हा उद्योग केंद्र**

ग्रामीण व कुटीर उद्योगाच्या विविध योजना राबविण्यासाठी तसेच उद्योजकांना योग्य मार्गदर्शन करण्यासाठी जिल्हयात मे 1978 मध्ये जिल्हा उद्योग केंद्र स्थापन करण्यात आले.

लघु उद्योग घटकांची नोंदणी, लघु उद्योगांना प्राथमिक सुविधा, कच्चा माल उपलब्ध करून देणे, सहकारी औद्योगिक वसाहतींना अर्थ सहाय्य करणे, नवीन उद्योगांना प्रशिक्षण व मार्गदर्शन करणे, उद्योजकांना योग्य बाजारपेठ मिळविण्यासाठी मदत करणे अशा प्रकारच्या विविध योजना उद्योग केंद्रामार्फत राबविल्या जातात. उद्योजक व शासन यात केंद्रामार्फत समन्वय साधला जातो.

## **5.2 रोजगार व स्वयंरोजगार**

रोजगार व स्वयंरोजगार कार्यालयामार्फत दरवर्षी रोजगार मेळावे भरविण्यात येतात व त्या मार्फत खाजगी व सार्वजनिक क्षेत्रात उपलब्ध असलेल्या नोक-या पात्र उमेदवारांना मिळण्यासाठी प्रयत्न केले जातात. सन 2014-15 वर्षात रोजगार व स्वयंरोजगार योजनेअंतर्गत लाभ प्राप्त झालेल्या उमेदवारांची संख्या 4273 इतकी आहे.

## **5.3 सहकार व कामगार**

सहकार चळवळीच्या क्षेत्रात अहमदनगर जिल्हा महाराष्ट्र राज्यात प्रथमपासून अग्रेसर आहे. प्रवरानगर ता.राहता येथील प.डॉ.विठ्ठलराव विखे पाटील सहकारी साखर कारखाना हा भारतातील सहकारी क्षेत्रातील पहिला साखर कारखाना होय तर अहमदनगर जिल्हा मध्यवर्ती सहकारी बँक ही आशिया खंडातील सहकारी क्षेत्रातील सर्वात मोठी बँक म्हणून प्रसिध्द आहे.

जिल्हयात मार्च 2015 अखेर सर्व प्रकारच्या मिळून एकूण 7039 सहकारी संस्था होत्या त्यापैकी 1352 प्राथमिक कृषी सहकारी संस्था, 1149 बिगर कृषी पतसंस्था, 70 पणन संस्था, 14 सहकारी साखर कारखाने, 1507 दुग्ध सहकारी संस्था आहेत.

## **साखर कारखाने**

साखर उत्पादनात अहमदनगर जिल्हा महाराष्ट्रात प्रथम क्रमांकावर आहे. संदर्भ वर्षात जिल्हयात 22 साखर कारखाने कार्यान्वित आहेत. हंगाम 2014-15 मध्ये 19 साखर कारखाने कार्यान्वीत आहेत. चालु वर्षी केदारेश्वर, पारनेर व तनपुरे असे एकूण 3 साखर कारखाने बंद असून उर्वरित 19 कारखान्यांनी 11984190 मे.टन ऊसाचे गाळप करून 1325828 मे.टन साखरेचे उत्पादन केले. काही कारखान्यातून साखर उत्पादना व्यतिरिक्त देशी दारू, कागद, औद्योगिक मद्यार्क वगैरे उत्पादने केली जातात. जिल्हयातील साखर कारखान्यामुळे अनेक छोट्या मोठ्या उद्योगांची वाढ होवून ग्रामीण भागात अनेक व्यक्तींना रोजगार उपलब्ध झालेला आहे.

जिल्हयात सन 2014-15 मध्ये आस्थापना अधिनियम, 1948 लागू असलेल्या जिल्हयातील दुकाने, व्यापारी संस्था, हॉटेल व उपहार गृहे, चित्रपटगृहे व इतर संस्था मिळून एकूण 43223 कुशल अकुशल कामगारांना रोजगार प्राप्त झाला आहे.

## **5.4 पणन व वस्त्रोद्योग**

जिल्हयात मार्च 2013 अखेर खते, बियाणे, कृषि अवजारे, व इतर मिळून एकूण 57 इतक्या पणन सस्था असून त्याद्वारे एकूण 225692 हजार रुपयांची उलाढाल झाली. जिल्हयात 2014- 15 मध्ये कृषि उत्पन्न बाजारपेठांची संख्या 14 असून उप बाजारपेठांची संख्या 29 आहे त्याद्वारे तालुक्यांतील कृषि मालाची आवक जावक होते.

## **6.जमीन व इतर महसूल**

### **6.1 स्थानिक स्वराज्य संस्थांचे उत्पन्न व खर्च**

अहमदनगर जिल्हयातील 2014-15 या आर्थिक वर्षात 1316 ग्रामपंचायतीचे एकूण उत्पन्न 20035 लाख रुपये होते. ग्रामपंचायतीचा एकूण खर्च 13164 लाख रुपये होता. एकूण खर्चापैकी आरोग्यावर 3225 लाख रुपये खर्च करण्यात आले.

2014-15 मध्ये जिल्हा परिषदेचे एकूण उत्पन्न 339601.79 लाख रुपये होते. जिल्हा परिषदेचा एकूण खर्च 306141.04 लाख रुपये होता. त्यापैकी सर्वात जास्त म्हणजे 60334.78 लाख रुपये शिक्षणावर खर्च करण्यात आला.

अहमदनगर जिल्हयात एकूण 9 नगरपालिका आहेत. 2014-15 या वर्षातील सर्व नगरपालिकांचे एकूण उत्पन्न 42607.38 लाख रुपये व खर्च 25108.71 लाख रुपये होते.

### **6.2 बँक सुविधा व विमा**

2014-15 या वर्षात जिल्हयातील 375 शहर व गांवात बँकेची सुविधा उपलब्ध होती. 179 वर्गीकृत बँकाची 646 बँक कार्यालये जिल्हयात आहे.

सेंट्रल बँक ऑफ इंडिया ही जिल्हयाची (लीड) 'अग्रणी बँक' असून या बँकेमार्फत एकात्मिक ग्रामीण विकास कार्यक्रमांतर्गत विविध योजनाखाली वितरित करावयाच्या कर्जांचे बँकनिहाय नियोजन केले जाते.

2014-15 या वर्षात भारतीय जीवन विमा निगमच्या 7 शाखा कार्यरत होत्या. या सर्व शाखामार्फत संदर्भ वर्षात 129163 लाख रुपयाचे विमे उतरविले गेले.

### 6.3 बचत गट

जिल्हयातील 14 तालुक्यामध्ये एकूण 865 बचतगट आहेत. त्यापैकी व्यवसाय सुरु केलेल्या बचतगटांची संख्या 865 इतकी असून सन 2014-15 यावर्षी रु.3209.38 लाख इतक्या रकमेची उलाढाल केलेली आहे.

## 7. पायाभूत सुविधा

### 7.1 जिल्हयातील विजेचा वापर

जिल्हयात महाराष्ट्र राज्य विद्युत महामंडळ व मुळा प्रवरा विद्युत सहकारी सोसायटी श्रीरामपूर मार्फत वीज पुरवठा केला जात होता परंतु सन 2010-11 मध्ये मुळा प्रवरा इलेक्ट्रीक वर्क्स बरखास्त झाल्याने फक्त महाराष्ट्र राज्य विद्युत महामंडळाची आकडेवारी देण्यात आली आहे. अहमदनगर जिल्हयात विविध उपयोगासाठी 2014-15 या वर्षात 4081198 हजार किलोवॉट वीज पुरविण्यात आली.

जिल्हयातील काही साखर कारखाने ऊसाची चीपाडे, डिझेल, ऑईल, फर्नेस ऑईल वापरून जनीजावर वीज निर्मिती करतात. ही उत्पादित वीज साखर कारखाने क्षेत्रातच वापरली जाते.

मार्च 2015 अखेर जिल्हयातील एकूण विद्युतीकरण झालेली 1584 गांवे व शहरांपैकी 19 शहरांचे विद्युतीकरण पूर्ण झाले आहे. संदर्भ वर्षात एकूण वापरलेल्या 4081198 हजार किलोवॉट तासापैकी 2777230 कृषि वापरासाठी, 374854 घरगुती वापरासाठी, 125776 व्यापारी कारणास्तव व 618262 वीज औद्योगिक उत्पादनासाठी व सार्वजनिक दिवाबत्ती कारणासाठी 49836 वीज वापरण्यात आली. तसेच साखर कारखान्यामार्फत 265.4 मे.वॉट वीज निर्माण झाली.

### 7.2 प्रादेशिक परिवहन व महाराष्ट्र राज्य मार्ग परिवहन व दळणवळण

#### मोटार वाहनांची व परमीटधारकांची संख्या

संदर्भ वर्षात जिल्हयात एकूण सर्व प्रकारची 598744 नोंदणीकृत वाहने असून, त्यापैकी 68798 मालवाहतूक करणारी वाहने, 473788 दुचाकी, उर्वरित 124956 इतर प्रकारची वाहने आहेत. सर्व प्रकारच्या मालाची मोठ्या प्रमाणावर वाहतूक खाजगी ट्रक्सद्वारे केली जाते.

महाराष्ट्र राज्य परिवहन महामंडळाची प्रवासी वाहतूकीचे विस्तीर्ण जाळे जिल्हयात विखुरलेले आहे आणि रस्ता तेथे एस.टी.बस या धोरणास अनुसरून जिल्हयातील दुर्गम भागापर्यंत आता महामंडळाच्या बसेस जातात. संदर्भ वर्षात 822 विविध मार्गांवरून मंडळाच्या 709 बसगाड्या धावत आहेत. प्रवासी वाहतूकीद्वारे मंडळास 227 कोटी रुपये उत्पन्न मिळाले.

### 7.3 पोस्ट आणि दूरध्वनीसेवा यांची आकडेवारी

अहमदनगर जिल्हयात संदर्भ वर्ष अखेर एकूण 642 टपाल कार्यालये होती. संदर्भ वर्षात वैयक्तिक व सार्वजनिक दूरध्वनीची संख्या 73146 इतकी आहे. अहमदनगर जिल्हयात ग्रामीण भागात जास्तीत जास्त दूरध्वनी सेवा उपलब्ध आहेत. तसेच भ्रमणध्वनीची संख्या दिवसेंदिवस वाढत असल्याने गतवर्षीपेक्षा वैयक्तिक व सार्वजनिक दूरध्वनीची संख्या घटत असल्याचे दिसते.

#### दूरदर्शन सुविधा

अहमदनगर येथे लघुशक्ती दूरदर्शन प्रक्षेपण केंद्र आहे. जिल्हयातील बहुतेक सर्व भागात दूरदर्शनचे कार्यक्रम सुस्पष्ट दिसतात. डिश एंटीनाचा वापरही दिवसेंदिवस वाढत असून त्याद्वारे जागतिक वाहिनी वरीलही कार्यक्रम पाहता येणे शक्य झाले आहे.

#### आकाशवाणी केंद्र

अहमदनगर येथे लघुशक्ती आकाशवाणी केंद्र असून त्या केंद्राचे कार्यक्रम फक्त एफ.एम.बॅण्डवर नगर शहराचे 25 कि.मी.(त्रिज्या) परिसरातच ऐकू येतात. या केंद्राद्वारे बरेच कार्यक्रम प्रक्षेपित केले जातात. त्यामुळे आकाशवाणी केंद्राची उपयोगिता अंत्यत चांगली व उपयोगी आहे.

### 7.4 सार्वजनिक बांधकाम

वाहतूक व दळणवळण विकासाच्या मार्गातील महत्वाचे टप्पे याबाबतीत नगर जिल्हयातील स्थिती पुष्कळ चांगली आहे. रस्ते वाहतूक जिल्हयात 2014-15 अखेर एकूण 21993 कि.मी.लांबीचे रस्ते वापरात होते. त्यापैकी पुणे-नाशिक हा 61 कि.मी. लांबीचा राष्ट्रीय महामार्ग क्र.2 संगमनेर तालुक्यातून जातो तर एकूण राष्ट्रीय महामार्गाची लांबी 210.70 कि.मी.इतकी आहे. प्रमुख राज्य महामार्ग

391.20 कि.मी. लांबीचा असून राज्यमहामार्ग 1804.16 कि.मी. लांबीचा आहे. उर्वरित 19587.11 कि.मी. लांबीचे प्रमुख जिल्हा मार्ग, इतर जिल्हा मार्ग व ग्रामीण रस्ते संदर्भ वर्षात अस्तित्वात आहेत. तर कल्याण नांदेड हैद्राबाद हा राष्ट्रीय महामार्ग क्र.222 नगर जिल्हयातून पारनेर नगर पाथर्डी या तालुक्यातून जातो. त्यांची एकूण लांबी 142 कि.मी. इतकी आहे.

मध्य रेल्वेचा दौंड-मनमाड हा एकेरी लोहमार्ग या जिल्हयातून जातो. त्याची लांबी 197 कि.मी. असून त्यावर 24 स्थानके आहेत. रेल्वे मार्गावरील प्रवासी व माल वाहतूक अर्थातच मर्यादित आहे.

जिल्हयात सन 2014-15 या वर्ष अखेर सार्वजनिक बांधकाम विभाग, जिल्हा परिषद, महानगरपालिका, सर्व नगरपालिका व कटकमंडळ यांच्या मार्फत राष्ट्रीय महामार्ग, प्रमुख राज्य महामार्ग, राज्य महामार्ग, प्रमुख जिल्हा रस्ते, इतर जिल्हा रस्ते, ग्रामीण रस्ते व इतर असे एकूण 21993 कि.मी. लांबीचे रस्ते तयार करण्यात आले. तसेच सार्वजनिक बांधकाम विभाग अहमदनगर यांनी जिल्हयातील 14 तालुक्यांतील रस्तेविकासा करीता रोड प्लॅन 2001-2021(सुधारीत आराखडा) नुसार जिल्हयातील रस्तेविकास कार्यक्रमाची प्रगती अंतर्गत 1123.80 लाख रुपयाचे इतर जिल्हा मार्ग व ग्रामीण रस्ते तयार करण्यात आले.

### **7.5 पाणीपुरवठा व स्वच्छता**

परिसर अभियांत्रिकी बांधकाम विभाग अहमदनगर यांचेमार्फत नळाने पिण्याच्या पाण्याच्या योजना राबविल्या जातात तर तात्पुरत्या पाणी पुरवठा योजना जिल्हा परिषदेमार्फत राबविल्या जातात. अहमदनगर जिल्हा सतत दुष्काळी असल्याने जिल्हयातील पाण्याच्या प्रश्नाला तोंड द्यावे लागते. सन 2014-15 मध्ये पावसाचे प्रमाण अल्प असल्याने 250 गावांना व 1326 वाड्यांना टॅकरने पाणीपुरवठा करण्यात आला.

### **7.6 ग्रामीण भागात शौचालयाची सुविधा असणा-या कुटूंबांची संख्या**

स्वच्छता विभाग जिल्हापरिषद यांचे कडून परिसर स्वच्छतेबाबत सारखे जन-जागरण सुरु असून सन 2014-15 वर्ष अखेर एकूण कुटूंबांपैकी 40.92 टक्के कुटूंबांनी शौचालय बांधलेले नाहीत.

## **8. सामाजिक क्षेत्रे व सामुहिक सेवा**

### **8.1 शालेय शिक्षण**

अंगणवाडीपासून ते वैद्यकीय अभियांत्रिकी व कृषि महाविद्यालयीन अशा सर्व प्रकारच्या शैक्षणिक सुविधा अहमदनगर जिल्हयात उपलब्ध आहेत. दि.30 सप्टेंबर 2014 अखेर जिल्हयात 5155 प्राथमिक, 965 माध्यमिक, 240 उच्च माध्यमिक शाळा शासकीय, स्थानिक संस्था, खाजगी अनुदानित व विना अनुदानित अशा एकूण 6360 शैक्षणिक संस्था कार्यरत होत्या. प्राथमिक शाळेत 651357 माध्यमिक शाळेत 437111, उच्च माध्यमिक शाळेत 69668 या प्रमाणे एकूण 1158136 विद्यार्थी शिक्षण घेत होते. सन 2014-15 मध्ये जिल्हयात खाजगी अनुदानित 39 महाविद्यालये असून पैकी 1 मुलीसाठीचे महाविद्यालय आहे. त्यामध्ये एकूण 59836 विद्यार्थी शिक्षण घेत होते. सन 2014-15 मध्ये जिल्हयात तांत्रिक व व्यवसाय शिक्षणाच्या 39, अभियांत्रिकी शिक्षण संस्था पदविका व पदवी स्तरावरील 42 तसेच वैद्यकीय शिक्षण देणा-या पदविका व पदवी स्तरावरील 21 संस्था आहेत.

### **इतर शैक्षणिक सुविधा**

टाकळी टोकेश्वर येथील नवोदय विद्यालय, जिल्हयातील पब्लिक स्कूल, राहुरी येथील कृषि विद्यापीठ, प्रवरा नगर येथील वैद्यकीय महाविद्यालय तसेच जिल्हयातील आयुर्वेदिक, होमिओपॅथिक महाविद्यालय, औद्योगिक प्रशिक्षण संस्था, अभियांत्रिकी महाविद्यालये, तंत्रनिकेतन अशा सर्व प्रकारच्या इतर शैक्षणिक सुविधा जिल्हयात कार्यरत आहेत

सन 2011 च्या जनगणनेनुसार जिल्हयातील एकूण साक्षरतेचे प्रमाण 79.05 टक्के इतके असून. पुरुषांचे साक्षरतेचे प्रमाण 86.82 टक्के तर स्त्री साक्षरतेचे प्रमाण 70.89 टक्के आहे.

जिल्हयात सन 2014-15 अखेर फक्त राहाता तालुक्यात 1 शारीरिक शिक्षण महाविद्यालय असून, अधिकृत क्रिडा संकुले 10, क्रिडांगणे 252, व्यायाम शाळा 195, खेळांचे स्टेडीयम 3 असून अधिकृत जलतरण तलाव 14 आहेत. तसेच चालु वर्षात घेतलेली क्रिडा प्रशिक्षणे 105 आहेत. जिल्हा / राज्य पातळीवर निवड झालेल्या खेळाडूंची एकूण संख्या 1235 इतकी असून त्यापैकी 467 मुलींची निवड

झाली आहे. क्रिडा शिष्यवृत्ती धारकांची संख्या 132 इतकी असून त्यापेकी मुलींची संख्या 80 इतकी आहे. तसेच मान्यता प्राप्त क्रिडा प्रशिक्षकांची संख्या 732 आहे.

## 8.2 वैद्यकीय व सार्वजनिक सेवा

राज्य सरकारी, स्थानिक संस्था व खाजगी व्यक्ती यांचेमार्फत जिल्हयात वैद्यकीय सेवा पुरविल्या जातात. अहमदनगर जिल्हयामध्ये सार्वजनिक 26 रुग्णालये, 20 दवाखाने, 17 प्रसुतीगृहे व 96 प्राथमिक आरोग्य केंद्र, 555 उपकेंद्रांमार्फत जिल्हयातील जनतेसाठी विविध प्रकारच्या वैद्यकीय सेवा पुरविल्या जातात. या सेवेमध्ये 173 डॉक्टर्स व 700 परिचारिकांचा समावेश आहे. अहमदनगर जिल्हयामध्ये सन 2014-15 मध्ये खाजगी 559 रुग्णालये, 1603 दवाखाने, 438 प्रसुतीगृहे असून त्यामधील खाटांची संख्या 6724 इतकी आहे. जिल्हयातील जनतेसाठी विविध प्रकारच्या वैद्यकीय सेवा पुरविल्या जातात. जिल्हयात सन 2014-15 मध्ये एकुण जन्म झालेल्या बालकांची संख्या 100454 इतकी असून त्यापैकी ग्रामीण भागात जन्म झालेल्या एकुण बालकांची संख्या 48950 इतकी असून नागरी भागात जन्म झालेल्या बालकांची संख्या 51504 इतकी आहे. तसेच एकुण मृत्युची संख्या 26917 इतकी असून ग्रामीण भागातील मृत्यु 17956 इतकी असून नागरी भागातील मृत्यु 8961 इतकी आहे. पैकी बालमृत्युची संख्या 1422 इतकी असून अर्भक मृत्युची संख्या 984 इतकी आहे. अहमदनगर जिल्हयात सन 2014-15 मध्ये प्रसुतीपूर्व तपासणी केलेल्या स्त्रीयांची संख्या 87932 इतकी असून प्रसुती दरम्यान मृत्यु पावलेल्या महिलांची संख्या 12 व अर्भक मृत्युची संख्या 243 आहे. सन 2014-15 मध्ये जिल्हयामध्ये माता व बाल संगोपन कार्यक्रमांतर्गत सर्व प्रकारची लस टोचणी कार्यक्रम मोफत राबविण्यात येतो. जिल्हयामध्ये एकुण 113 कुटूंब कल्याण केंद्रे असून त्याद्वारे पुरुष नसबंदी, स्त्री नसबंदी, लुपपध्दत तसेच इतर पध्दतीने निर्बिबीकरण शस्त्रक्रिया करण्यात येते.

## 8.3 महिला व बालविकास विभाग

जिल्हयात चालु वर्षी एकुण ग्रामीण व शहरी 5066 मंजूर अंगणवाडया असून कार्यरत अंगणवाडया 5057 इतक्या आहेत त्यामध्ये एकुण 379473 बालके दाखल असून कार्यरत अंगणवाडी सेविकांची संख्या 5024 इतकी आहे.

जिल्हयात कुपोषण श्रेणीनिहाय वर्गीकरण करण्यात येते यामध्ये सर्वसाधारण, मध्यम कमी वजनाची व तीव्र कमी वजनाची अशी वर्गवारी करण्यात येते. तीव्र कमी वजनाची या ग्रेड मधील बालकांचे सर्वात जास्त कुपोषण झालेले असून त्यांची टक्केवारी 1.49 इतकी आहे. ग्रामीण भागातील कुपोषणाची टक्केवारी 1.54 इतकी असून शहरी भागातील कुपोषण 0.87 इतके आहे.

एकात्मिक बाल विकास योजनेअंतर्गत आंगणवाडीचा लाभ घेणा-या बालकांची संख्या 265954 इतकी असून मातांची संख्या 64526 इतकी आहे.

## 8.4 दारिद्रय

दारिद्रय रेषेची पाहणी सन 2002-07 या कालावधीत झालेली असून जिल्हयात दारिद्रय रेषेखालिल सर्वात जास्त अहमदनगर महानगरपालिके मधील 62868 कुटूंबे असून सर्वात कमी म्हणजेच 4356 कुटूंबे पाथर्डी नगरपालिकेत आहेत. जिल्हयात एकुण ग्रामीण कुटूंबांची संख्या 711972 इतकी असून दारिद्रय रेषेखाली एकुण 169736 इतकी असून सर्वात जास्त कुटूंबे म्हणजेच 17741 संगमनेर तालुक्यात असून सर्वात कमी म्हणजेच 8635 कुटूंबे जामखेड तालुक्यात आहेत.

## 8.5 गृहनिर्माण

जिल्हयात नाशिक गृहनिर्माण व क्षेत्रविकास मंडळ, नाशिक यांच्या मार्फत घरे बांधली जातात. सन 2014-15 करिता जिल्हयात एकूण 20 सदनिकांचे बांधकाम करण्यात आले असून त्यासाठी 119.53 लाख रुपये खर्च घाला आहे.

राजीव गांधी प्रकल्प निवारा योजना ही प्रकल्प संचालक, ग्रामीण विकास यंत्रणा, अहमदनगर यांचेकडून राबविण्यात येत असून या योजनेअंतर्गत 2006-07 पर्यंतच उद्दिष्ट दिलेले होते तद्नंतर सदर योजनेचे उद्दिष्ट दिलेले नसल्याने 2014-15 या वर्षाची माहिती निरंक आहे.

जिल्हयात इंदिरा आवास योजनेअंतर्गत एकुण 78451 इतकी घरे बांधण्यात आली असून 47.02 कोटी रु.इतके अनुदान खर्ची पडलेले आहे व 78451 इतक्या घरांचे वितरण करण्यात आले आहे.

## 8.6 सामाजिक न्याय

जिल्हयात शासकीय व अनुदानित मंजूर वस्तीगृहांची एकुण संख्या 123 इतकी असून कार्यरत वस्तीगृहे 123 इतकी आहेत. तसेच संदर्भ कालावधीतील एकुण प्रवेश क्षमता 6110 इतकी असून दिलेले प्रवेश 6191 इतके आहेत. संदर्भ वर्षात एकुण प्रवेश क्षमतेपेक्षा प्रवेश जास्त देण्यात आलेले आहेत.



## 8.7 अल्पसंख्याक विकास

सन 2014-15 मध्ये जिल्ह्यात अल्पसंख्याक विकास विभागाकडून विविध योजना राबविण्यात येत असून मार्च 2015 अखेर रु. 108.10 लाख इतका खर्च झालेला आहे.

## 8.8 विशेष सहाय्य

जिल्ह्यात महसूल विभागामार्फत सामाजिक सुरक्षा योजनेअंतर्गत, संजयगांधी निराधार योजना, श्रावणबाळ सेवा योजना, इंदिरागांधी राष्ट्रीय वृद्धापकाळ योजना व राष्ट्रीय कुटुंब लाभ योजना इत्यादी योजना राबविल्या जात असून त्याचा फायदा 65 वर्षाखालिल निराधार व्यक्ती, अनाथ मुले, अपंग, निराधार विधवा, घटस्फोट झालेल्या निराधार महिला तसेच अत्याचारीत व वेश्या व्यवसायातून मुक्त झालेल्या महिलानां होत असतो. संदर्भ वर्षात या योजनेंतर्गत एकूण 26276 लाभार्थ्यांना रु. 2001.92 इतके अनुदान देण्यात आले आहे.

## 8.9 मदत व पुनर्वसन

जिल्ह्यात पुनर्वसन कार्यालय मार्फत बाधीत गावे व बाधीत क्षेत्राकरिता जमीन वाटप, भुखड वाटप तसेच प्रकल्पग्रस्तांकरिता नोकर भरती केली जाते. त्याचप्रमाणे आपत्ती व्यवस्थापना अंतर्गत भुकंप, पुर, वादळ, भुस्खलन, गारपीट इत्यादी करीता पिक आणेवारीनुसार बियाणांचे तसेच रोख रकमेचे वाटप केले जाते.

## 9. किंमती व सार्वजनिक वितरण व्यवस्थे विषयक आकडेवारी

जिल्ह्यातील महत्वाच्या वस्तुच्या किरकोळ किंमती ग्रामीण व नागरी केंद्रामधुन गोळा करण्याचे काम जिल्हा सांख्यिकी कार्यालयामार्फत केले जाते.

जिल्ह्यात सन 2014-15 मध्ये रास्त धान्य दुकानांची संख्या एकूण 1648 इतकी होती त्यामधील रेशन कार्ड धारकांची एकूण संख्या 280859 इतकी होती. तसेच रास्त धान्य दुकानदारांनी सन 2014-15 मध्ये तांदुळ 0.78 लाख मे.टन व गहु 1.08 लाख मे.टन उचल केली.

## 10. विविध विकास योजना व रोजगार हमी योजने विषयक आकडेवारी

जिल्ह्यात सन 2014-15 करीता विविध योजनांतर्गत 53691.90 लाख रु. नियतव्यय ठेवणेत आला होता. मार्च 2015 अखेर रु.2527.41 लाख एवढा निधी खर्च झालेला आहे.

ग्रामीण भागात मागेल त्याला काम या तत्वावर अकुशल कामगारांना रोजगार हमीद्वारे काम पुरविण्यात येते. अहमदनगर जिल्ह्यातील दुष्काळी व टंचाईग्रस्त ग्रामीण भागात रोजगार हमी योजना ही बहुतांशी लोकांचे उपजिवीकेचे प्रमुख साधन व अकुशल कामगारांना वरदान ठरले आहे.

संदर्भ वर्षात रोजगार हमी योजनेच्या सुरु केलेल्या कामांची संख्या 8782 होती सदर योजनेद्वारे रोजगार निर्मिती (मनुष्य दिवस लाखात) 19.49 होती.

## 11. संकीर्ण

### 11.1 न्याय व प्रशासन

अहमदनगर जिल्ह्यात सन 2014-15 मध्ये एकूण 30 पोलीस ठाणे व 36 आऊट पोस्ट कार्यान्वित होती. संदर्भ वर्षात पोलीस दलांची एकूण संख्या 3469 होती. सन 2014-15 मध्ये निरनिराळ्या गुन्ह्याखाली 70227 गुन्ह्यांची प्रकरणे न्यायालयात चौकशीसाठी प्रविष्ट करण्यात आली.

### 11.2 माहिती व जनसंपर्क

जिल्ह्यात सन 2014-15 मध्ये एकूण 32 दैनिक वर्तमानपत्रे असून त्याद्वारे राज्यातील राजकीय घडामोडी सामान्य जनतेपर्यंत पोहोचविण्याचे काम या वर्तमानपत्रा मार्फत केले जाते.

अहमदनगर येथे दोन बंदिस्त तर कोपरगांव, श्रीरामपूर व अहमदनगर येथे प्रत्येकी एक खुले या प्रमाणे 5 नाटयगृहे आहेत. जिल्ह्यात 20 कायम स्वरुपी चित्रपटगृहे असून त्याची एकूण आसन क्षमता 11481 होती. तसेच 1 व्हिडीओ गृहे संदर्भ वर्षात कार्यान्वित होती. एकूण करमणूक करापोटी 315.96 लाख रुपये उत्पन्न शासनास मिळाले. दिवसेंदिवस केबल जोडणी व डि.टी.एच. सेवेच्या डिजीटलायझेशनमुळे चित्रपटगृहे, व्हिडीओ गृहे यांची संख्या कमी होत आहे.

### 11.3 निवडणुकीबाबत

जिल्ह्यात झालेल्या सन 2014 मधील लोकसभा निवडणुकीमध्ये 63.16 टक्के मतदान झाले तर विधानसभा निवडणुकामध्ये 70.74 टक्के इतके मतदान झाले.

## 11.4 वित्त विभाग

जिल्हयात सन 2014-15 मध्ये मुल्यवर्धित कर, मुद्रांक व नोंदणी शुल्क, राज्य उत्पादन शुल्क, विजेवरील शुल्क, करमणुक कर, वाहनांवरील कर, माल व उतारुंवरील कर, जमीन महसुल इत्यादी मार्फत रु 38790 लाख इतका कर गोळा करण्यात आला. तसेच विक्रीकर विभागाकडुन रु 749 हजार रुपये कर जमा करण्यात आला.

त्याच प्रमाणे जिल्हयात एकुण 13 उपकोषागार व एक जिल्हा कोषागार कार्यालय असुन त्यांच्या मार्फत विविध शिर्षाखाली एकुण प्राप्त झालेल्या चलनांची रक्कम रु.51156250.9 हजार इतकी आहे.

## 11.5 माहिती व तंत्रज्ञान

जिल्हयात एकुण 489 कार्यालये एमएसव्हॅन या इंटरनेट कार्यप्रणालीशी कनेक्ट आहेत. तसेच सेतु कार्यालये बंद झाली असुन सेतू अंतर्गत यापूर्वीदिल्या जाणा-या सेवा महा- ई सेवा केंद्रामार्फत दिल्या जात असून अशाप्रकारच्या एकुण 64 प्रकारच्या सेवा जनतेकरिता संबंधित विभागा मार्फत पुरविण्यात येतात.

## 11.6 पर्यटन

जिल्हयात ब वर्गीय पर्यटन स्थळांची संख्या 48 असुन पर्यटन स्थळांच्या विकासकामावर रु. 918.39 लाख खर्च करण्यात आलेले आहेत.

## 12. गणनाविषयक आकडेवारी

### 12.1 पशुगणना

पशुगणना 2012 पुर्ण झाली असुन जिल्हयात एकूण विदेशी / संकरीत अडीच वर्षावरील गाईची संख्या 556984, दीड वर्षावरील बैलांची संख्या 14196 इतकी होती. पशुगणना 2012 प्रमाणे जिल्हयात एकूण देशी / संकरीत तीन वर्षावरील गाईची संख्या 173745, दोन वर्षावरील बैलांची संख्या 254125 इतकी होती. यामध्ये संगमनेर तालुक्यात सर्वाधिक पशुधन असल्याचे नोंद करण्यात आली. पशुगणना 2012 प्रमाणे जिल्हयात एकूण दोन वर्षावरील रेडयांची संख्या 4935, तीन वर्षावरील म्हशींची संख्या 140684 इतकी होती. जिल्हयात पशुगणना 2012 प्रमाणे मेंढया, बक-या, घोडे, शिंगरे, गाढवे,कोंबडया/कुक्कुट पक्षी तसेच इतर पशुधनांची एकुण संख्या 10146909 इतकी आहे.

### 12.2 अर्थिक गणना

आर्थिक गणना 2005 नुसार जिल्हयात एकूण 122540 बिगर कृषि उद्योग आस्थापना होत्या व त्यात 349919 सर्व प्रकारचे कामगार गुंतलेले होते. या एकूण कामगारापैकी 26 टक्के कामगार उत्पादन व दुरुस्ती सेवा, 26 टक्के कामगार घाऊक व किरकोळ व्यापार, 6.6 टक्के कामगार सामुहिक, सामाजिक व वैयक्तिक सेवा व उर्वरित 41.04 टक्के कामगार इतर व्यवसायात कार्यरत होते.

## 13. जिल्हयाची खास वैशिष्ट्ये

**13.1 किल्ले** अहमदनगर शहरातील कटक मंडळ क्षेत्रात असलेला भुईकोट किल्ला पर्यटनाच्या दृष्टीने विकसित करण्याचे प्रस्तावित आहे. सद्यस्थितीत हा किल्ला लष्कराच्या अखत्यारित असून किल्ल्यात संरक्षण खात्याचे कार्यालय आहे. त्यामुळे किल्ल्यात पर्यटक व सामान्य नागरिकांना प्रवेश बंद असून, केवळ 15 ऑगस्ट व 26 जानेवारीला तो खुला असतो.

या किल्ल्याला 500 वर्षांचा इतिहास असून निजामशाहीचा संस्थापक अहमद बादशहाने शहर वसविण्यापूर्वी इ.स.1490 मध्ये किल्ला बांधला. या किल्ल्याचा परिघ 1 मैल 80 यार्ड इतका असून किल्ल्यास 22 बुरुज आहेत. किल्ल्याभोवती अभेद्य तटबंदी आहे व त्याभोवती विस्तीर्ण खंदक आहेत. खंदक ओलांडण्यासाठी ब्रिटीशांच्या काळात इ.स.1832 मध्ये मागील बाजूस झुलता पूल बांधण्यात आला, अजूनही त्याचे अवशेष बाकी आहेत.

चले जाव आंदोलनात ऑगस्ट 1942 ते मार्च 1945 या कालावधीत पंडित जवाहरलाल नेहरु, वल्लभभाई पटेल, मौलाना आझाद, नरेंद्र देव आदि बारा राष्ट्रीय नेत्यांना याच किल्ल्यात बंदिवासात ठेवण्यात आले होते. याच किल्ल्यात पंडीतजवाहरलाल नेहरु यांना स्थानबध्द केले होते. त्यावेळी त्यांनी याच काळात ' डिस्कव्हरी ऑफ इंडिया ' हे पुस्तक लिहिले. नगर शहरात ऐतिहासिक वस्तू संग्रहालय महत्वाचे आहे.

खर्डा किल्ला, ता.जामखेड :- खर्डा म्हणजे पूर्वीचे शिवपट्टण. 11 मार्च 1795 रोजी मराठ्यांनी याच ठिकाणी निजामावर विजय मिळविला, त्या घटनेची साक्ष देत खड्यांचा किल्ला आजही उभा आहे. हा किल्ला 1745 मध्ये सरदार निंबाळकरांनी बांधला. या किल्ल्याची तटबंदी, प्रवेशद्वार अद्याप सुस्थितीत असून आतमध्ये एक बारव व मशिद आहे. गांवामध्ये 12 ज्योतीर्लिंग असून श्रावणात येथे भाविकांची मोठी गर्दी असते.



**जिल्हा सामाजिक व आर्थिक समालोचन - 2015**  
दृष्टिक्षेपात जिल्हा

अ.क्र.	बाब	परिमाण	जिल्हा	महाराष्ट्र
1	2	3	4	5
<b>एक</b>	<b>प्राकृतिक रचना</b>			
<b>1</b>	<b>भौगोलिक स्थान</b>			
1.1	उत्तर अक्षांश	अंश	18.2-19.9	16.4-22.1
1.2	पूर्व रेखांश	अंश	73.9-75.5	72.6-80.9
1.3	क्षेत्रफळ	हजार चौ.कि.मी.	17	308
<b>2</b>	<b>प्रशासकीय रचना</b>			
2.1	तालुके	संख्या	14	355 <sup>@@</sup>
2.2	शहरे (गणना शहरांसह)	संख्या	19	534
2.3	वस्ती असलेली गावे	संख्या	1581	40,959
2.4	वस्ती नसलेली गावे	संख्या	3	2,706
<sup>@@</sup> मुंबई व मुंबई उपनगर जिल्ह्यांमधील 3 तहसिल वगळून				
<b>दोन</b>	<b>स्थानिक स्वराज्य संस्था</b>		<b>(2014-15)</b>	<b>(2014-15)<sup>§</sup></b>
1	महानगरपालिका	संख्या	1	26
2	नगरपरिषदा	संख्या	9	226
3	कटकमंडळे	संख्या	1	7
4	पंचायत समित्या	संख्या	14	351
5	ग्रामपंचायती	संख्या	1316	27,873
6	नगरपंचायत	संख्या	1	13
<sup>§</sup> राज्य निवडणूक आयोगाच्या अहवालानुसार				
<b>तीन</b>	<b>लोकसंख्या (जनगणना -2011)</b>			
1	ग्रामीण	हजार	3631	61,556
2	नागरी	हजार	913	50,818
3	एकूण	हजार	4543	1,12,374
4	पुरुष	हजार	2343	58,243
5	स्त्रिया	हजार	2200	54,131
6	स्त्रिया प्रति हजार पुरुष	संख्या	939	929
7	अनुसूचित जातीची लोकसंख्या	हजार	574	13,276
7.1	एकूण लोकसंख्येशी प्रमाण	टक्के	12.6	11.8
8	अनुसूचित जमातीची लोकसंख्या	हजार	378	10,510
8.1	एकूण लोकसंख्येशी प्रमाण	टक्के	8.3	9.4
9	घनता (लोकसंख्या प्रति चौ.कि.मी.)	संख्या	266	365

<b>10</b>	<b>साक्षरतेचे प्रमाण</b>			
10.1	ग्रामीण	टक्के	76.89	77.0
10.2	नागरी	टक्के	87.57	88.7
10.3	एकूण	टक्के	79.05	82.34
10.4	पुरुष	टक्के	86.82	88.38
10.5	स्त्रिया	टक्के	70.89	75.87
10.6	साक्षरतेमध्ये महाराष्ट्राचा / अहमदनगर जिल्हयाचा देशात /राज्यात क्रमांक	क्रम संख्या	तेवीस	बारावा
<b>11</b>	दारिद्र्य रेषेखालील ग्रामीण कुटुंबे (2002)	लाख	7.1	45.19
<b>चार</b>	<b>जिल्हा उत्पन्न अंदाज</b>			
<b>1</b>	<b>चालू किंमतीनुसार</b>			<b>2013-14 +</b>
	1.1 एकूण उत्पन्न (स्थूल)	कोटी रुपये	44401	15,10,132
	1.2 दरडोई उत्पन्न (स्थूल)	रुपये	95556	1,29,526
	1.3 एकूण उत्पन्न (निव्वळ)	कोटी रुपये	40348	13,65,149
	1.4 दरडोई उत्पन्न (निव्वळ)	रुपये	86832	1,17,091
<b>2</b>	<b>स्थिर (2004-05) किंमतीनुसार</b>			<b>2013-14 +</b>
	2.1 एकूण उत्पन्न (स्थूल)	कोटी रुपये	25290	8,96,767
	2.2 दरडोई उत्पन्न (स्थूल)	रुपये	--	76,917
	2.3 एकूण उत्पन्न (निव्वळ)	कोटी रुपये	22810	805593
	2.4 दरडोई उत्पन्न (निव्वळ)	रुपये	--	69,097
.+ पहिले सुधारित अंदाज				
<b>पाच</b>	<b>कृषि</b>			<b>2013-14*</b>
1	भौगोलिक क्षेत्र	हजार हेक्टर	1668	30,758
2	जंगलव्याप्त क्षेत्र	हजार हेक्टर	132	5,206
3	जंगलव्याप्त क्षेत्राचे भौगोलिक क्षेत्राशी प्रमाण	टक्के	7.91	16.93
4	शेतीला उपलब्ध नसलेली जमीन			
	4.1 बिगर- शेती वापराखालील	हजार हेक्टर	14	1,460
	4.2 पडीत आणि लागवडीलायक नसलेली	हजार हेक्टर	154	1,724
	4.3 एकूण	हजार हेक्टर	168	3,184
5	पडीत जमिनीव्यतिरिक्त लागवड न केलेली इतर जमीन			
	5.1 कायम गुरेचरण व इतर	हजार हेक्टर	42	1,242
	5.2 झाडे-झुडपांखालील	हजार हेक्टर	14	250
	5.3 लागवडीलायक परंतु पडीत	हजार हेक्टर	74	915
6	पडीत जमीन			
	6.1 चालू पड	हजार हेक्टर	55	1,401
	6.2 इतर पड	हजार हेक्टर	74	1,192

7	पिकाखालील क्षेत्र			<b>2013-14*</b>
	7.1 निव्वळ पेरणी क्षेत्र	हजार हेक्टर	1367	17,368
	7.2 दुसोटा /तिसोटा क्षेत्र	हजार हेक्टर	111	6,012
	7.3 एकूण पिकाखालील क्षेत्र	हजार हेक्टर	1367	23,380
8	ओलिताखालील क्षेत्र / सिंचनाखालील क्षेत्र			<b>2012-13*</b>
	8.1 निव्वळ ओलित क्षेत्र	हजार हेक्टर	221	उ.ना
	8.2 एकूण ओलित क्षेत्र	हजार हेक्टर	231	उ.ना
9	महत्वाच्या पिकाखालील क्षेत्र			<b>2013-14*</b>
	9.1 तृणधान्ये	हजार हेक्टर	686	8,108
	9.2 कडधान्ये	हजार हेक्टर	117	3,653
	9.3 तेलबिया	हजार हेक्टर	56	4,182
	9.4 ऊस(तोडणीक्षेत्र)	हजार हेक्टर	129	937
	9.5 कापूस	हजार हेक्टर	90	4,160
10	पर्जन्य (सरासरी) २०१४	मि.मी.	382	1292.12
11	जमीन वहिती धारण क्षेत्र			<b>2010-11</b>
	11.1 क्षेत्र 2 हेक्टरपेक्षा कमी	हजार हेक्टर	650	8,925
	11.2 क्षेत्र 2 ते 10 हेक्टर	हजार हेक्टर	561	9,758
	11.3 क्षेत्र 10 हेक्टरपेक्षा जास्त	हजार हेक्टर	42	1,084
* अंदाजित				
<b>सहा</b>	<b>अंशतः व पूर्णतःसिंचन क्षमता निर्माण झालेले पाटबंधारे प्रकल्प व त्यांखालील क्षेत्र</b>			<b>30 जून, 2014 पर्यंत</b>
1	मोठे पाटबंधारे प्रकल्प	संख्या	3	105 \$
	1.1 लाभक्षेत्र (निर्मित सिंचन क्षमता)	हजार हेक्टर	361	2585 *@
2	मध्यम पाटबंधारे प्रकल्प	संख्या	8	299 \$
	2.1 लाभक्षेत्र(निर्मित सिंचन क्षमता)	हजार हेक्टर	43	898 *@
3	लघु पाटबंधारे प्रकल्प (राज्यक्षेत्र)	संख्या	89	3507 \$
	3.1 लाभक्षेत्र	हजार हेक्टर	8	1320 *@
4	लाभ क्षेत्रातील विहिरींद्वारे 2013-14 मधील अतिरिक्त सिंचन क्षेत्र	हजार हेक्टर	119	1,118
§ पूर्ण व प्रगतीपथावरील घटकांची अस्थायी संख्या, * अंदाजित, @ चितळे समितीच्या शिफारशीनुसार महाराष्ट्र जलसंधारण विकास केंद्र यांनी मुख्य अभियंता, जल संधारण विकास यांचेकडून प्राप्त माहितीवर आधारित केलेल्या परिगणनेनुसार				
<b>सात</b>	<b>पशुसंवर्धन (पशुगणना -2012)</b>			
1	एकूण पशुधन	हजार	2821	32489*
2	गो जातीय	हजार	1427	15,484
3	महिषवर्गीय	हजार	221	5,594
4	मेंढया व शेळ्या	हजार	1154	11,016
5	कोंबडया व बदके	हजार	8973	77,795 @
* इतर पशुधनासह (इतर पशुधन या बाबींमध्ये डुकरे,घोडे व शिंगरे, खेचरे, उंट, गाढवे यांचा समावेश आहे.				
@ कोंबडया व बदके यामध्ये तुर्की, क्वेल व इतर कुक्कुटपक्षी, व पोल्ट्रीफार्म मधील पक्षी समाविष्ट आहेत.				

आठ	सहकार क्षेत्र			31/03/2014*
1	सहकारी संस्था	संख्या	7039	2,30,295
2	प्राथमिक कृषि सहकारी पतसंस्था	संख्या	1393	21,185
	2.1 सभासद संख्या	हजार	932	15,701
	2.2 दिलेली कर्जे	लाख रु.	143673	8,56,700
	2.2 येणे कर्जे	लाख रु.	130754	10,75,300
3	सहकारी दुग्धसंस्था (31 मार्च, 2014 अखेर)	संख्या	1507	26577*
* अस्थायी				
नऊ	वीज			31/03/2015 अखेर
1	विद्युतीकरण झालेली गावे	संख्या	1584	40,897
2	वीज पुरवठा केलेले कृषी पंप संच	हजार	103	3,812
3	विजेचा वापर			<b>2013-14</b>
	3.1 घरगुती	दशलक्ष कि.वॅ.तास	375	23,679
	3.2 वाणिज्यिक	दशलक्ष कि.वॅ.तास	126	12,469
	3.3 औद्योगिक	दशलक्ष कि.वॅ.तास	618	38,949
	3.4 कृषि	दशलक्ष कि.वॅ.तास	2777	21,725
	3.5 इतर	दशलक्ष कि.वॅ.तास	185	6,167
	3.6 एकूण	दशलक्ष कि.वॅ.तास	4081	102,989
<b>दहा</b>	<b>परिवहन व दळणवळण</b>			<b>31/03/2014</b>
1	रेल्वे मार्गाची एकूण लांबी	कि.मी.	197	6,103
2	रस्त्यांनी जोडलेली गावे (31/03/2014 अखेर)			
	2.1 बारमाही	संख्या	1584	40,192
	2.2 हंगामी	संख्या	--	653
3	रस्त्यांची लांबी (पृष्ठांकित)			
	3.1 राष्ट्रीय महामार्ग	कि.मी.	210.7	5,858
	3.2 राज्य महामार्ग (प्रमुख राज्य महामार्गासह)	कि.मी.	2195.36	40300*
	3.3 प्रमुख जिल्हामार्ग	कि.मी.	2650.18	50,232
	3.4 इतर जिल्हामार्ग	कि.मी.	5420.05	52,761
	3.5 ग्रामीण रस्ते	कि.मी.	11516.88	1,14,557
	3.6 एकूण	कि.मी.	21993.17	2,63,708
* राज्य महामार्गात प्रमुख राज्य महामार्गाचा समावेश आहे.				

अकरा	नोंदणीकृत कारखाने व रोजगार			
1	नोंदणीकृत कारखाने (2012)	संख्या	1049	44,859
2	नोंदणीकृत चालू कारखाने (2012)	संख्या	968	37,339
	(त्यांतील कामगार) (2012)	संख्या	40433	2,056,471
3	नोंदणीकृत साखर कारखाने *	संख्या	22	202
	(साखरेचे उत्पादन)@	लाख मे. टन	13.25	56.52
* 31 मार्च, 2014 रोजीची अस्थायी आकडेवारी @ ऑक्टोबर ते सप्टेंबर करीता				
4	सहकारी सूत गिरण्या	संख्या	0	149 *
* 31 मार्च, 2014 रोजीची अस्थायी आकडेवारी				
बारा	कर्मचारी गणना			1 जुलै 2008
1	शासकीय	हजार	19	593
2	जिल्हा परिषदा	हजार	24	468
3	नगर परिषदा	हजार	2	52
4	महानगरपालिका(मुंबई म.न.पा.वगळून)	हजार	3	106
तेरा	शिक्षण क्षेत्र			2014-15*
1	प्राथमिक शिक्षण (1 ते 8 वी)			
	1.1 एकूण शाळा	संख्या	5155	97,072
	1.2 विद्यार्थी	हजार	651	16,167
	1.3 शिक्षक	हजार	21	506
	1.4 प्रति शिक्षक विद्यार्थी	संख्या	32.29	31.9
2	माध्यमिक शिक्षण व उच्च माध्यमिक सह)			
	2.1 एकूण शाळा	संख्या	1205	24,463
	2.2 विद्यार्थी	हजार	506	6,171
	2.3 शिक्षक	हजार	13	219
	2.4 प्रति शिक्षक विद्यार्थी	संख्या	40	28.1
3	उच्च शिक्षण			
	3.1 संस्था	संख्या	48	2,945
	3.2 एकूण विद्यार्थी	हजार	60	1,586
* अस्थायी				
4	तांत्रिक व व्यवसाय शिक्षण			2014-15
	4.1 व्यवसाय पदवी शिक्षण संस्था	संख्या	39	962
	(प्रवेश क्षमता)	संख्या	3900	193,860
	4.2 व्यवसाय पदविका शिक्षण संस्था	संख्या	29	916
	(प्रवेश क्षमता )	संख्या	10810	2,16,140
	4.3 शासकीय औद्योगिक प्रशिक्षण संस्था (2014-15)	संख्या	16	417
	(प्रवेश क्षमता)	संख्या	6352	92,433
	4.4 अशासकीय औद्योगिक प्रशिक्षण संस्था (2014-15)	संख्या	23	411
	(विना अनुदानित )	संख्या	-	31,185
(प्रवेश क्षमता)	संख्या	-	31,185	



<b>चौदा</b>	<b>सार्वजनिक आरोग्य</b>			<b>2013</b>
1	रुग्णालये	संख्या	26	1,395
2	दवाखाने	संख्या	20	3,087
3	प्राथमिक आरोग्य केंद्रे	संख्या	96	1811*
4	प्राथमिक आरोग्य उपकेंद्रे	संख्या	555	10580 *
5	प्राथमिक आरोग्य पथके	संख्या	-	193
	* डिसेंबर, 2014 पर्यंत			
<b>पंधरा</b>	<b>आदिवासी कल्याणकारी योजना</b>			<b>2013-14</b>
1	आदिवासी आश्रमशाळा (शासकीय व अनुदानित )	संख्या	34	1,109
	(त्यांतील विद्यार्थी)	संख्या	10401	449,061
<b>सोळा</b>	<b>मागासवर्गीयांसाठी कल्याणकारी योजना</b>			<b>2014-2015</b>
1	मागासवर्गीयांसाठी वसतिगृहे (शासकीय व अनुदानित )	संख्या	123	2754
	(त्यांतील विद्यार्थी)	संख्या	6191	136,015
<b>सतरा</b>	<b>सार्वजनिक वितरण व्यवस्था</b>			<b>डिसेंबर 2014 पर्यंत</b>
1	रास्त भावाची दुकाने	संख्या	1648	51,193
2	पुरविलेला एकूण साठा			<b>2013-14</b>
	2.1 गहू	लाख टन	1.23	25.19
	2.2 तांदूळ	लाख टन	0.86	21.96
				<b>जून 2014</b>
3	शासकीय गोदामे	संख्या	42	1,005
	(साठवण क्षमता)	हजार टन	32	608

\*\*\*

## जिल्हा योजनेचा आढावा

### जिल्हा वार्षिक योजना /अनुसूचित जाती उपयोजना /आदिवासी उपयोजना /आदिवासी उपयोजना क्षेत्राबाहेरील योजना

अ) जिल्हा योजनेसाठी प्रस्ताव मागविणे :- जिल्हा योजनांचा आराखडा तयार करण्यासाठी शासनाच्या नियोजन विभागाकडील मार्गदर्शक सुचनांप्रमाणे कार्यान्वयन अधिकारी यांजकडून योजनानिहाय प्रस्ताव मागविण्यात येतात. त्याप्रमाणे प्राप्त प्रस्तावांची नियोजन कार्यालयामार्फत छाननी करण्यात येते तदनंतर सभाव्य प्रारूप तयार करून मा.जिल्हाधिकारी यांना जिल्हा योजनेचा आराखडा सादर करण्यात येतो.

ब) जिल्हा योजनेसाठी लहान गटाची बैठक :- मा. जिल्हाधिकारी यांनी प्रारूप आराखडा तपासल्यानंतर तो मा.अध्यक्ष जिल्हा नियोजन समिती यांनी नियुक्त केलेल्या लहान गटाच्या बैठकीसमोर प्रस्ताव सादर करून जिल्हा योजनेच्या आराखड्याचे प्रारूप वित्तीय मर्यादेत तयार करण्यात येते.

क) जिल्हा योजनेसाठी वरिष्ठ अधिकारी यांची बैठक :- लहान गटाच्या बैठकीत समितीने तयार केलेल्या प्रारूप आराखड्याच्या अनुषंगाने शासनाने नियुक्त केलेल्या वरिष्ठ अधिका-यांच्या बैठकीमध्ये जिल्हा योजनेचा आराखडा सादर करण्यात येतो.

ड) जिल्हा योजनेचा आराखडा :- जिल्हा नियोजन समितीची बैठक व जिल्हा योजनेच्या आराखड्याची मंजूरी जिल्हा नियोजन समितीच्या बैठकीसमोर प्रारूप आराखडा सादर करण्यापूर्वी मा.सभासद , कार्यान्वयन अधिकारी यांना प्रारूप आराखड्याच्या प्रती व बांधकाम स्वरूपाच्या कामांच्या याद्या पाठविण्यात येतात, त्यानंतर जिल्हा नियोजन समितीच्या बैठकीमध्ये योजनानिहाय चर्चा करण्यात येते व जिल्हा योजनेच्या वार्षिक योजनेच्या प्रारूप आराखड्याला मंजूरी देण्यात येते. त्यानंतर जिल्हा नियोजन समितीने मंजूर केलेला आराखडा शासनाच्या नियोजन विभागाकडे तसेच संबंधित मंत्रालयीन प्रशासकीय विभागकडे, प्रादेशिक / विभागीय अधिकारी व कार्यान्वयन अधिकारी यांजकडे पाठविण्यात येतो. त्यानंतर मा.मंत्रीमहोदय वित्त व नियोजन हे लहान समितीचे सदस्य तसेच राज्यस्तरीय अधिकारी यांच्याशी चर्चा करतात व आराखडा अंतिम करण्यात येतो.

इ) जिल्हा योजना अंतिम मंजूर नियतव्यय व संनियंत्रण :- शासनाच्या नियोजन विभागाकडून अंतिमतः मान्य करण्यात आलेला मंजूर नियतव्यय जिल्हा नियोजन कार्यालयास कळविण्यात येतो व त्याप्रमाणे जिल्हास्तरावरील सर्व कार्यान्वयण अधिकारी / प्रादेशिक अधिकारी यांना योजनानिहाय मंजूर नियतव्यय कळविण्यात येतो व मंजूर नियतव्ययाप्रमाणे तरतूदी अर्थसंकल्पात समाविष्ट करण्याविषयी सूचना देण्यात येतात. त्याशिवाय प्रत्येक महिन्याला त्यांच्याकडून मासिक प्रगती अहवाल मागविण्यात येतात. त्यांचे एकत्रिकरण करून त्याची माहिती शासनास सादर केली जाते तसेच जिल्हाधिकारी त्यांच्या अध्यक्षतेखाली साधारण दर महिन्यामध्ये योजनांच्या प्रगतीचा कार्यान्वयन अधिकारी यांच्या बैठकीमध्ये आढावा घेण्यात येतो.

ई) जिल्हा योजनेसाठी पुनर्विनियोजन :- प्रतिवर्षी माहे डिसेंबरमध्ये आठ महिन्यांच्या खर्चावर आधारित पुनर्विनियोजन प्रस्ताव संबंधित कार्यान्वयन अधिकारी यांजकडून मागविण्यात येतात. त्यानंतर एकत्रित पुनर्विनियोजन प्रस्ताव तयार करण्यात येऊन तो जिल्हा नियोजन समितीच्या बैठकीसमोर मंजूरीसाठी सादर करण्यात येतो. बैठकीमध्ये मान्य करण्यात आलेला पुनर्विनियोजन प्रस्ताव शासनाच्या नियोजन विभागाकडे मंजूरीसाठी सादर करण्यात येतो व हा प्रस्ताव मान्य झाल्याचे नियोजन विभागाकडून कळविण्यात आल्यानंतर त्याप्रमाणे कार्यान्वयन अधिकारी यांना मान्य पुनर्विनियोजन प्रस्तावाप्रमाणे तरतूदी कमी / जास्त मंजूर करून घेण्याविषयी सूचना देण्यात येतात.

1) सर्वसाधारण जिल्हा वार्षिक योजना :- या कार्यक्रमांतर्गत अहमदनगर जिल्हयाकरिता सन 2014-15 या आर्थिक वर्षासाठी रु.28000 लाख नियतव्यय ठेवणेत आलेला होता माहे मार्च 2015 अखेर रु.27031.86 लाख एवढा निधी खर्च झालेला आहे.सन 2015-16 या आर्थिक वर्षासाठी जिल्हयाकरिता नियतव्यय रु. 33150 लाख एवढा नियतव्यय ठेवण्यात आलेला आहे.

2) **जिल्हा योजनेची नवबौध्द व अनुसूचित जाती उपयोजना :-** या कार्यक्रमांतर्गत विशेष जिल्हा समाज कल्याण अधिकारी यांच्याकडून वार्षिक योजनेचा आराखडा तयार करुन घेऊन तो जिल्हा नियोजन समितीसमोर मंजूरीसाठी सादर करणे तसेच वेळोवेळी आयोजित करण्यात येणा-या बैठकांसाठी त्या कार्यक्रमांतर्गत प्रगतीची माहिती घेऊन ती बैठकीसमोर सादर करणे.

या कार्यक्रमांतर्गत अहमदनगर जिल्हयाकरिता सन 2014-15 या आर्थिक वर्षासाठी रु. 8620 लाख नियतव्यय अर्थ संकल्पित करण्यात आलेला होता. माहे मार्च 2015 अखेर रु. 7297.9 लाख एवढा निधी खर्च झालेला आहे. सन 2015-16 या आर्थिक वर्षासाठी जिल्हयाकरीता रु. 11279 लाख एवढा नियतव्यय ठेवण्यात आलेला आहे.

3) **जिल्हा योजनेची आदिवासी उपयोजना व आदिवासी उपयोजना क्षेत्राबाहेरील आदिवासीकरीता (टीएसपी व ओटीएसपी ) योजना :-** या कार्यक्रमांतर्गत आदिवासी विकास अधिकारी यांच्याकडून वार्षिक योजनेचा आराखडा तयार करुन घेऊन तो जिल्हा नियोजन समितीसमोर मंजूरीसाठी सादर करणे तसेच वेळोवेळी आयोजित करण्यात येणा-या बैठकांसाठी त्या कार्यक्रमांतर्गत प्रगतीची माहिती घेऊन ती बैठकीसमोर सादर करणे.

टीएसपी व ओटीएसपी या कार्यक्रमांतर्गत अहमदनगर जिल्हयाकरीता सन 2014-15 या आर्थिक वर्षामध्ये टीएसपी करीता रु. 4458 लाख व ओटीएसपीकरीता रु. 2225 लाख नियतव्यय ठेवणेत आलेला होता. माहे मार्च 2015 अखेर पर्यंत अनुक्रमे रु. 4076.81 लाख व रु. 1723.33 लाख एवढा निधी खर्च झालेला आहे. सन 2015-16 या आर्थिक वर्षामध्ये अनुक्रमे रु. 4933.77 लाख व रु. 2530.50 लाख एवढा निधी ठेवण्यात आलेला आहे.

4) **डोंगरी विकास कार्यक्रम :-** अहमदनगर जिल्हयामध्ये संगमनेर, अकोले, पारनेर, नगर व पाथर्डी हे पाच तालुके डोंगरी भाग म्हणुन घोषित करण्यात आलेले आहेत. त्यापैकी अकोले, संगमनेर पुर्णगट व पारनेर, नगर व पाथर्डी या तालुक्यातील काही भाग डोंगरी उपगट म्हणून घोषित करण्यात आले आहेत. पुर्णगट डोंगरी तालुक्याकरीता रु. 200 लाख व उपगट तालुक्यासाठी रु.150 लाख मिळून एकूण रु. 350 लाख निधी या कार्क्रमांतर्गत अनुज्ञेय झाला होता. माहे मार्च 2015 अखेरपर्यंत रु. 280 लाख एवढा निधी खर्च झालेला आहे. त्यासाठी डोंगरी विभागातील लोकप्रतिनिधींनी शिफारस केलेल्या कामांचा डोंगरी गट / उपगट निहाय निधीच्या मर्यादेत आराखडा तयार करण्यात येऊन त्यास डोंगरी विकास समितीच्या बैठकीत मान्यता घेण्यात येते. सन 2015-16 या चालू आर्थिक वर्षामध्ये प्रत्येक डोंगरी पुर्णगट तालुक्याकरीता व उपगट तालुक्याकरीता रु. 350 लाख एवढा नियतव्यय या कार्यक्रमांतर्गत ठेवण्यात आलेला आहे.

5) **आमदारांचा स्थानिक विकास कार्यक्रम :-** या कार्यक्रमांतर्गत सन 2014-15 या आर्थिक वर्षामध्ये विधानसभा मतदार संघांसाठी एकूण रु. 3000 लाख इतका नियतव्यय ठेवण्यात आला होता. माहे मार्च 2015 अखेरपर्यंत रु. 2725.87 लाख एवढा निधी खर्च करण्यात आलेला आहे. आमदारांच्या स्थानिक विकास कार्यक्रमांतर्गत सन 2015-16 या वित्तीय वर्षासाठी जिल्हयातील विधानसभा मतदार संघाकरीता अनुज्ञेय असलेला रु.2800 लाख इतका नियतव्यय ठेवण्यात आला आहे. त्याशिवाय मा.विधानपरिषद सदस्य हे त्यांचे इच्छेनुसार मतदारसंघाच्या कार्यक्षेत्रातील जिल्हयासाठी तरतूद उपलब्ध करुन देतात. याप्रमाणे प्राप्त निधीमधून अपूर्ण कामांसाठी पूर्ण निधी वितरीत केल्यानंतर शिल्लक निधीच्या दिडपट नवीन कामांना प्रशासकीय मान्यता देण्यात येते.

मा.आमदार महोदय विविध कामांच्या शिफारशी करतात, त्याप्रमाणे या कार्यक्रमांतर्गत एका वर्षात साधारणपणे 200 कामांची अंदाजपत्रके प्राप्त होतात त्या अंदाजपत्रकातील, त्रुटी दूर करुन घेणे व उपलब्ध निधी प्रमाणे नवीन कामांना प्रशासकीय मान्यता देणे, त्यासाठी निधी वितरीत करणे, कामांच्या प्रगतीबाबत दर महिन्याला यंत्रणांकडून प्रगती अहवाल मागविणे, अहवाल एकत्रित करुन त्याची माहिती शासनास सादर करणे, या कार्यक्रमांतर्गत 100 टक्के प्रगती करुन घेण्यासाठी मा.जिल्हाधिकारी यांच्या अध्यक्षतेखाली आढावा बैठका आयोजित करुन अधिका-यांना सूचना देण्यात येतात.

6) **खासदारांचा स्थानिक क्षेत्र विकास कार्यक्रम :-** अहमदनगर जिल्हयामध्ये दोन लोकसभा मतदारसंघ असुन राज्यसभेच्या एका खासदार महोदयांचा हा नोडल जिल्हा आहे. लोकसभा खासदारांकरीता प्रत्येकी रु. 5 कोटी या प्रमाणे एकूण रु. 10 कोटी इतका निधी खासदार स्थानिक क्षेत्र विकास कार्यक्रम अंतर्गत अहमदनगर जिल्हयाकरीता अनुज्ञेय आहे. राज्यसभा खासदार स्थानिक क्षेत्र विकास कार्यक्रम अंतर्गत अहमदनगर जिल्हयाकरीता रु. 5 कोटी अनुज्ञेय आहे. सन 2014-15 या अर्थिक वर्षात एकूण रु.

1000 लाख नियव्ययापैकी रु. 287.74 लाख इतका खर्च झालेला आहे. तसेच सन 2015-16 या आर्थिक वर्षासाठी अहमदनगर जिल्हयाकरीता एकुण रु. 1000 लाख इतके नियतव्यय ठेवण्यात आले आहे. या कार्यक्रमांतर्गत मा.संसद सदस्य यांनी सूचविलेल्या नवीन कामांची साधारणपणे 491 अंदाजपत्रके संबंधित कार्यान्वयन यंत्रणांकडून प्राप्त करुन घेण्यात येतात. त्या अंदाजपत्रकांची छाननी करणे, त्रुटी दूर करुन घेणे व उपलब्ध निधीप्रमाणे नवीन कामांना प्रशासकीय मान्यता देणे, त्यासाठी निधी वितरीत करणे, कामांच्या प्रगतीबाबत दर महिन्याला यंत्रणाकडून प्रगती अहवाल मागविणे, अहवाल एकत्रित करुन त्याची माहिती शासनास सादर करणे, अशी कार्यवाही केली जाते. या कार्यक्रमांतर्गत 100 टक्के प्रगती करुन घेण्यासाठी मा.जिल्हाधिकारी यांच्या अध्यक्षतेखाली आढावा बैठका आयोजित करुन अधिका-यांना सूचना देण्यात येतात.

**7) पर्यटन (क - वर्ग ) विकास :-** अहमदनगर जिल्हयामध्ये एकुण 48 क वर्गीय पर्यटन स्थळे असून त्या ठिकाणाच्या विकासासाठी कामांची निश्चिती करणे, यंत्रणाकडून अंदाजपत्रके मागविणे त्यांची छाननी करणे, त्या कामांना प्रशासकीय मान्यता देणे, मान्यताप्राप्त कामांसाठी निधी वितरीत करणे, मासिक पगती अहवाल मागविणे, संनियंत्रण व आढावा इत्यादी कामे करावी लागतात. सन 2014-15 या वर्षामध्ये प्रशासकीय मान्यता देण्यात आलेल्या एकुण कामांसाठी रु. 918.39 लाख एवढा निधी खर्च झालेला आहे.

**8) जिल्हा योजनेच्या आढावासाठी जिल्हा नियोजन समितीची बैठक आयोजित करणे :-** शासनाच्या नियोजन विभागाकडील सूचनांप्रमाणे एका वित्तिय वर्षात मा.पालकमंत्री महोदय यांच्या अध्यक्षतेखाली जिल्हा नियोजन समितीच्या किमान 3 बैठका आयोजित करावयाच्या असतात. त्या बैठकांमध्ये जिल्हा वार्षिक योजनेचा आढावा घेणे, आराखडा मंजूर करणे व पूर्नर्विनियोजन प्रस्ताव, विविध विकास कार्यक्रमांमधील प्रगतीचा आढावा, मागील इतिवृत्तावरील कार्यवाही हे विषय घेण्यात येतात, त्यासाठी आवश्यक ती माहिती तयार करुन ती सर्व कागदपत्रे बैठकीपूर्वी सर्व सन्माननीय सदस्य तसेच अधिकारी यांना पाठविण्यात येतात.

**9) जिल्हास्तरीय समन्वय / स्थायी समिती (बँक) :-** जिल्हास्तरीय समन्वय / स्थायी समिती (बँक) यांचे जिल्हाधिकारी हे अध्यक्ष असतात. त्यांच्या अध्यक्षतेखाली दरमहा बैठका घेण्यात येतात. त्या बैठकीमध्ये जिल्हयाचा पतपुरवठा आराखडा तयार करणे, शाखा विस्तार कार्यक्रम व बँक विषयक आढावा घेण्यात येतो व त्या अनुषंगिक कामे करण्यात येतात.

**10) जिल्हा वार्षिक योजनेंतर्गत योजनांचा तपशिल दर्शविणारी पुस्तिका तयार करणे :-** जिल्हा वार्षिक योजनेअतर्गत ज्या विविध विकास योजना आहेत त्या योजनांचे नियम, निकष, अटी, कार्यान्वयन यंत्रणा, तरतूदी व खर्च याबाबतची माहिती दर्शविणारी पुस्तिका तयार करण्याविषयी शासनाच्या सूचना आहेत. त्याप्रमाणे प्रतिवर्षी पुस्तिका तयार करुन ती सन्मानिय सदस्यांना देण्यात येते.

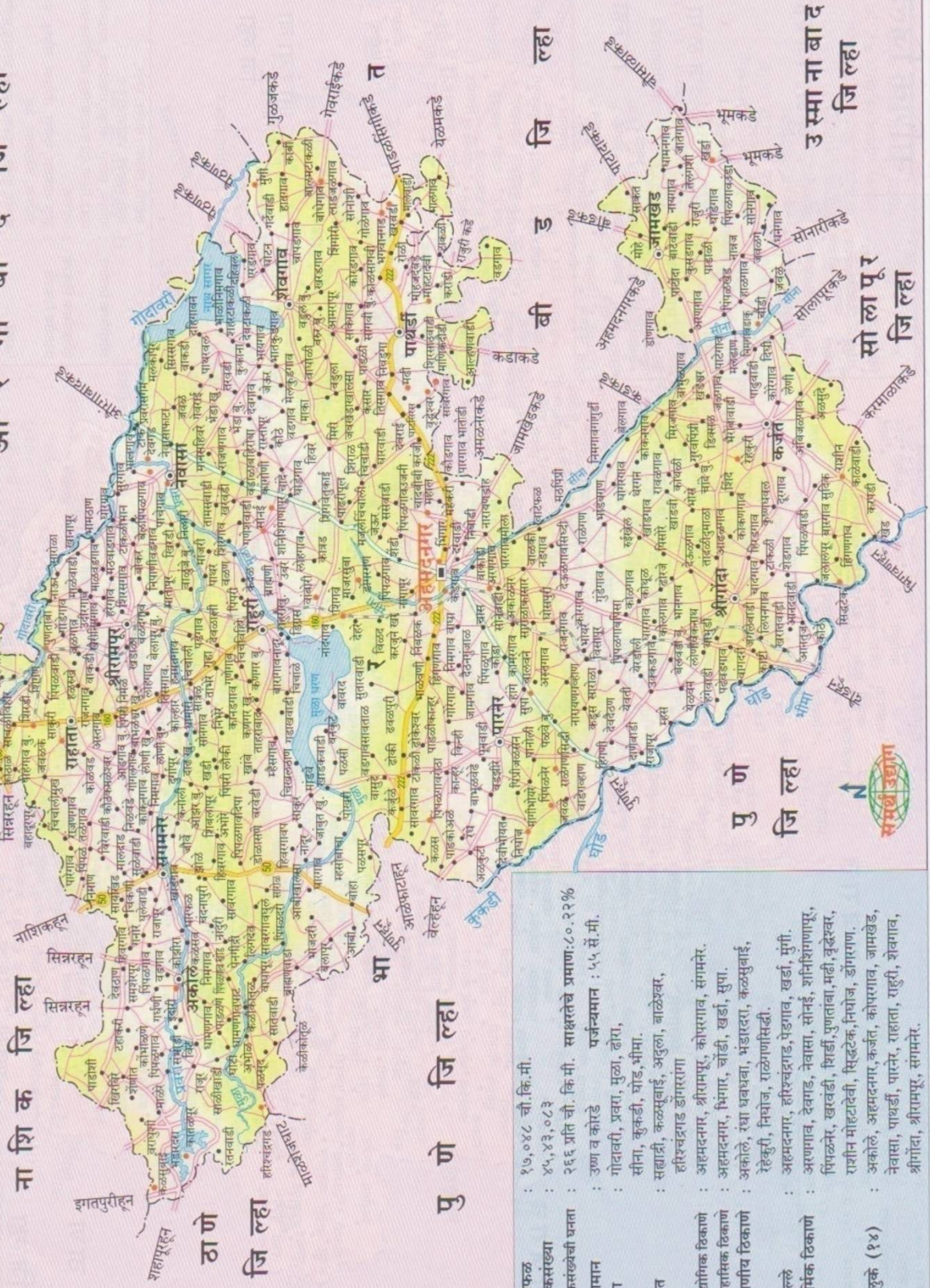
**11) जिल्हा योजना व जिल्हा नियोजन समितीच्या अखत्यारित येणा-या कार्यक्रमांतर्गत कामांना जिल्हा नियोजन अधिकारी यांनी भेटी देणे :-** जिल्हा नियोजन समितीच्या अखत्यारित येणा-या विकास कामांपैकी प्रत्येक महिन्यात 10 कामांना भेटी देण्याविषयी शासनाच्या सूचना आहेत.

**12) जिल्हा योजना व जिल्हा योजनेअंतर्गत कामांच्या संदर्भात जनतेच्या अपेक्षा, निवेदने, माहितीच्या अधिकाराखाली मागणी :-** शासनाच्या विविध योजनांतर्गत लाभ मिळवून घेण्यासाठी जनता तसेच स्थानिक लोकप्रतिनिधी यांच्या खूपच अपेक्षा वाढलेल्या आहेत त्यामुळे त्या कामांचा/ योजनांचा लाभ घेण्याच्यादृष्टिने त्यासंदर्भातील माहिती मिळविण्यासाठी स्थानिक ग्रामीण तसेच तालुका पातळीवरीलसुध्दा निवेदनांच्या प्रती कार्यवाहीसाठी या कार्यालयाकडे येतात. ते काम आता खूप मोठया प्रमाणात वाढले आहे तसेच काही निवेदने माहितीच्या अधिकाराखाली देण्यात आलेली असतात व त्यांची कार्यवाही वेळेतच करावी लागते.

\* \* \* \* \*

# अहमदनगर जिल्हा

प्रमाण १ सेंमी. = १० किमी.



नाशिक जिल्हा  
सिन्नरहून  
सिन्नरहून

शहापूरहून  
शहापूरहून

भाजप

जिल्हा

जिल्हा

जिल्हा

जिल्हा

जिल्हा

जिल्हा

जिल्हा

जिल्हा

जिल्हा

जिल्हा

जिल्हा

जिल्हा

जिल्हा

जिल्हा

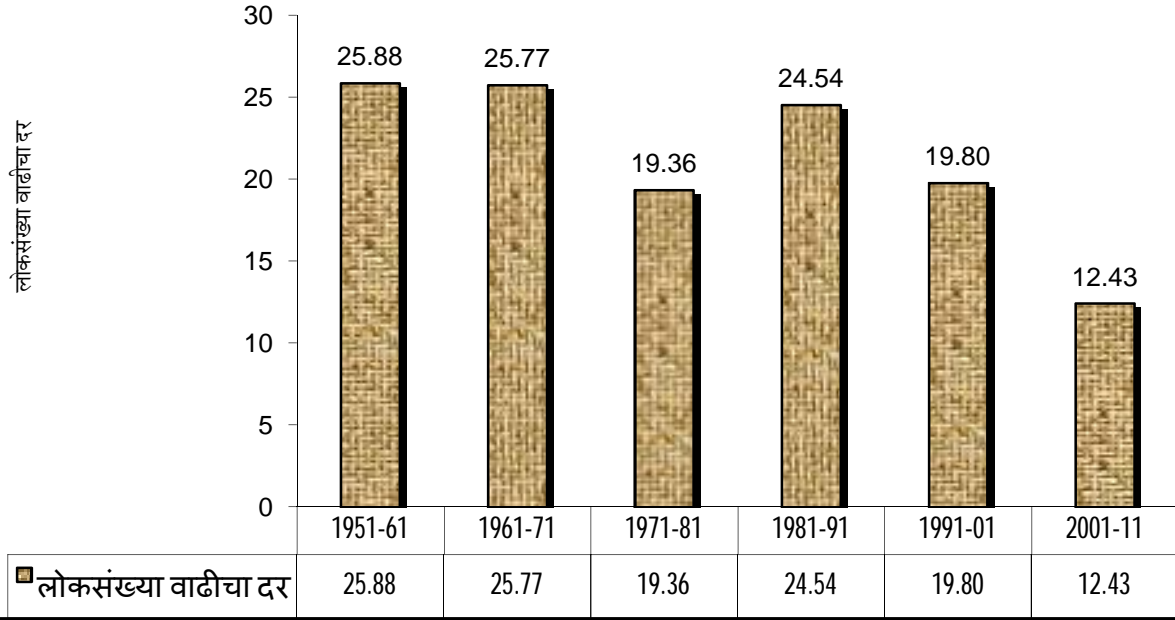
जिल्हा

## पुणे जिल्हा

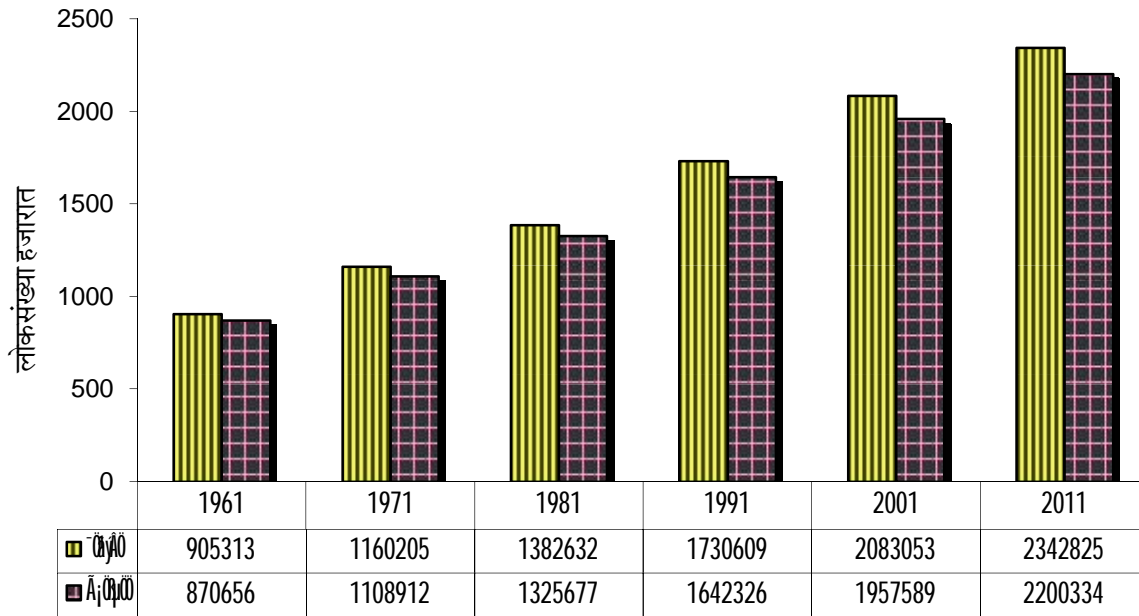
क्षेत्रफळ	: १७,०४८ चौ.कि.मी.
लोकसंख्या	: ४५,४३,०८३
हवामान	: २६६ प्रति चौ. कि.मी. साक्षरतेचे प्रमाण: ८०.२२%
नद्या	: उष्ण व कोरडे पर्जन्यमान : ५५ सें.मी.
पर्वत	: गोदावरी, प्रवरा, मुळा, दोरा, सीना, कुकडी, घोंड, भीमा.
औद्योगिक ठिकाणे	: सहाद्री, कळसुबाई, अदुला, नाळेश्वर, हरिश्चंद्रगड डोंगररांगा
ऐतिहासिक ठिकाणे	: अहमदनगर, श्रीरामपूर, कोपरगाव, संगमनेर.
प्रादेशिक ठिकाणे	: अहमदनगर, भीमा, चोंडी, खर्डा, सुपा.
प्रादेशिक ठिकाणे	: अकोले, रंधा घवघवा, भंडारदर, कळसुबाई, रेशुंगी, निचोज, राळेगाणसिद्धी.
किल्ले	: अहमदनगर, हरिश्चंद्रगड, भेंडगाव, खर्डा, मुंगी.
धार्मिक ठिकाणे	: अरुणाव, देवगड, नेवासा, सोनई, शनिशिंगणापूर, पिपळनेर, खव्हाडी, शिर्डी, पुणतांबा, मदी, वृद्धेश्वर, राजीन मोहादवी, सिद्धेटक, निचोज, डोंगरगाव.
तालुके (१४)	: अकोले, अहमदनगर, कर्जत, कोपरगाव, जामखेड, नेवासा, पाथर्डी, पारनेर, राहाता, राहुरी, शेवाळ, श्रीगोंदा, श्रीरामपूर, संगमनेर.



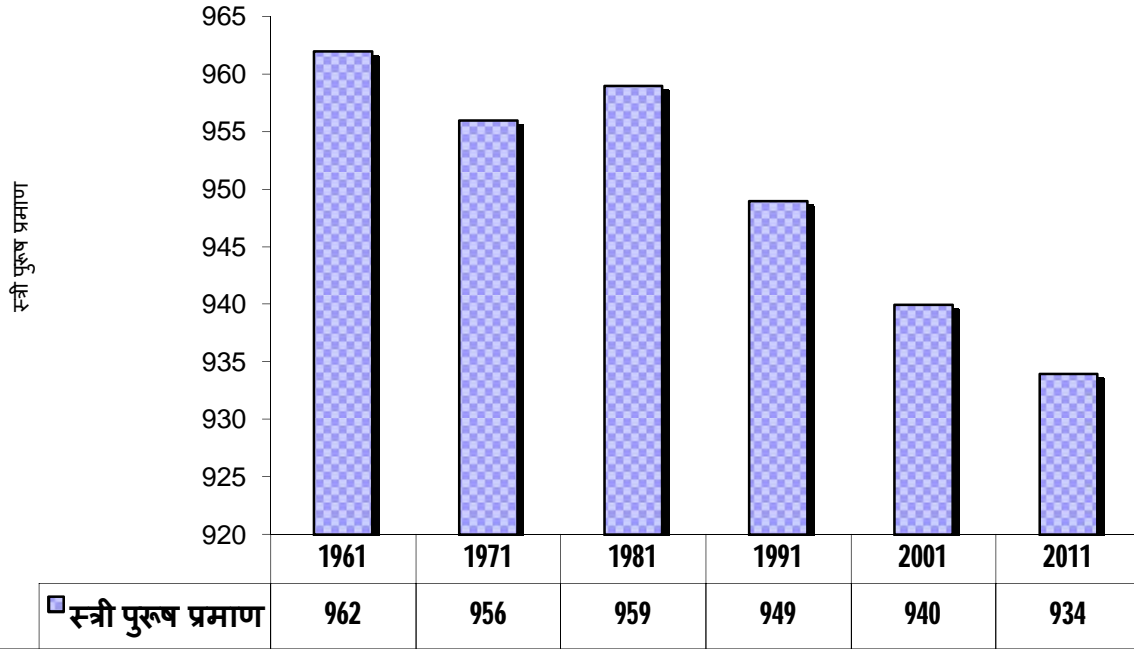
अहमदनगर जिल्हयातील लोकसंख्या वाढीचा दर (जनगणना 1951-2011)



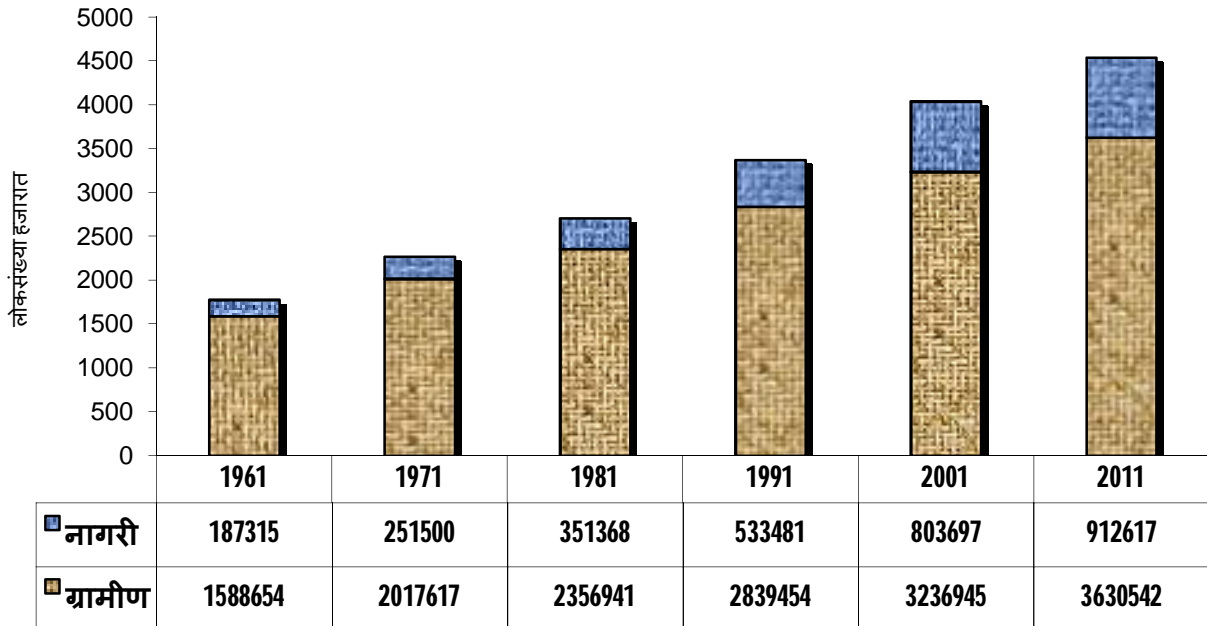
अहमदनगर जिल्हयातील स्त्री पुरुष लोकसंख्या (जनगणना 1961 ते 2011)



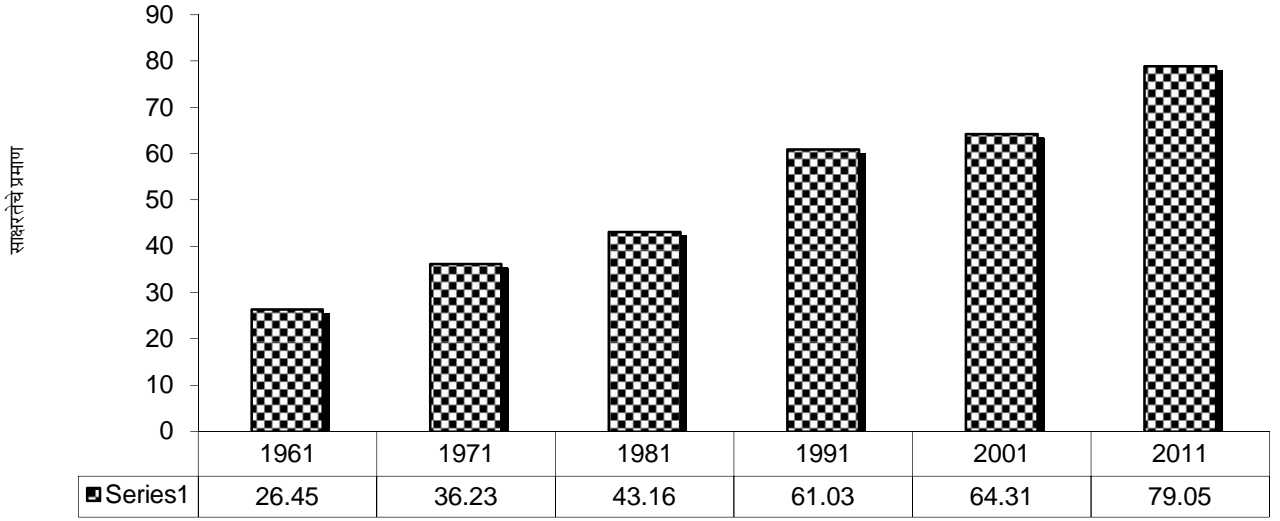
अहमदनगर जिल्हयातील स्त्री- पुरुषांचे प्रमाण जनगणना 1961 ते 2011)



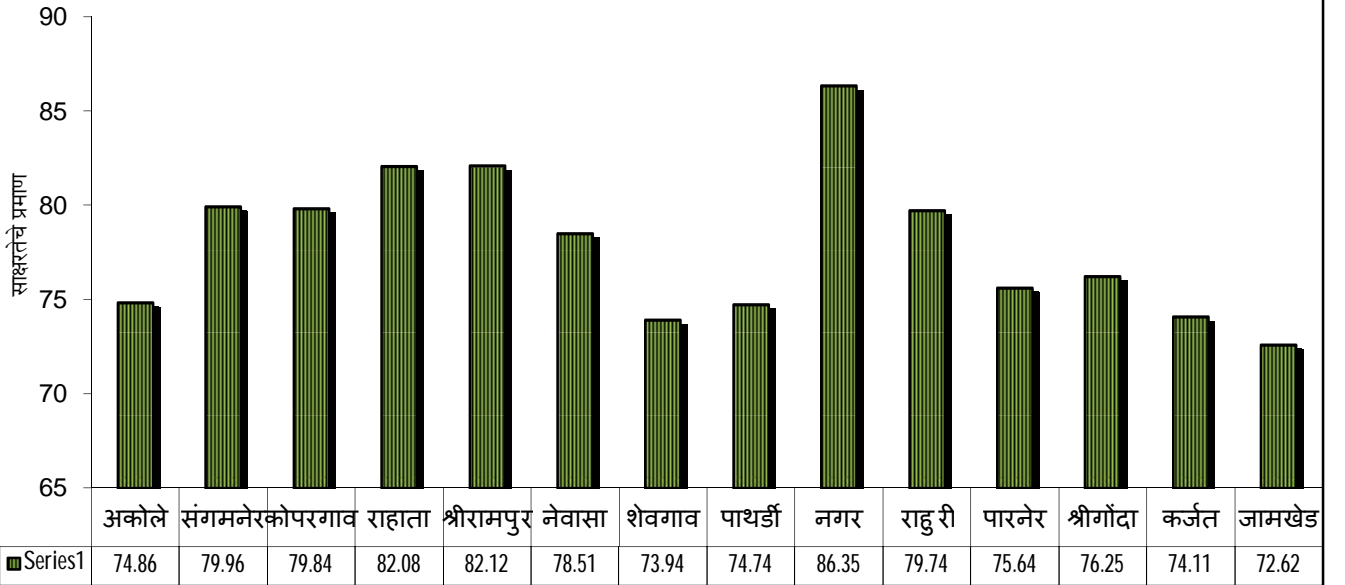
अहमदनगर जिल्हयातील ग्रामीण व नागरी लोकसंख्या ( जनगणना 1961 ते 2011)



अहमदनगर जिल्हयातील साक्षरतेचे प्रमाण ( जनगणना 1961 ते 2011)

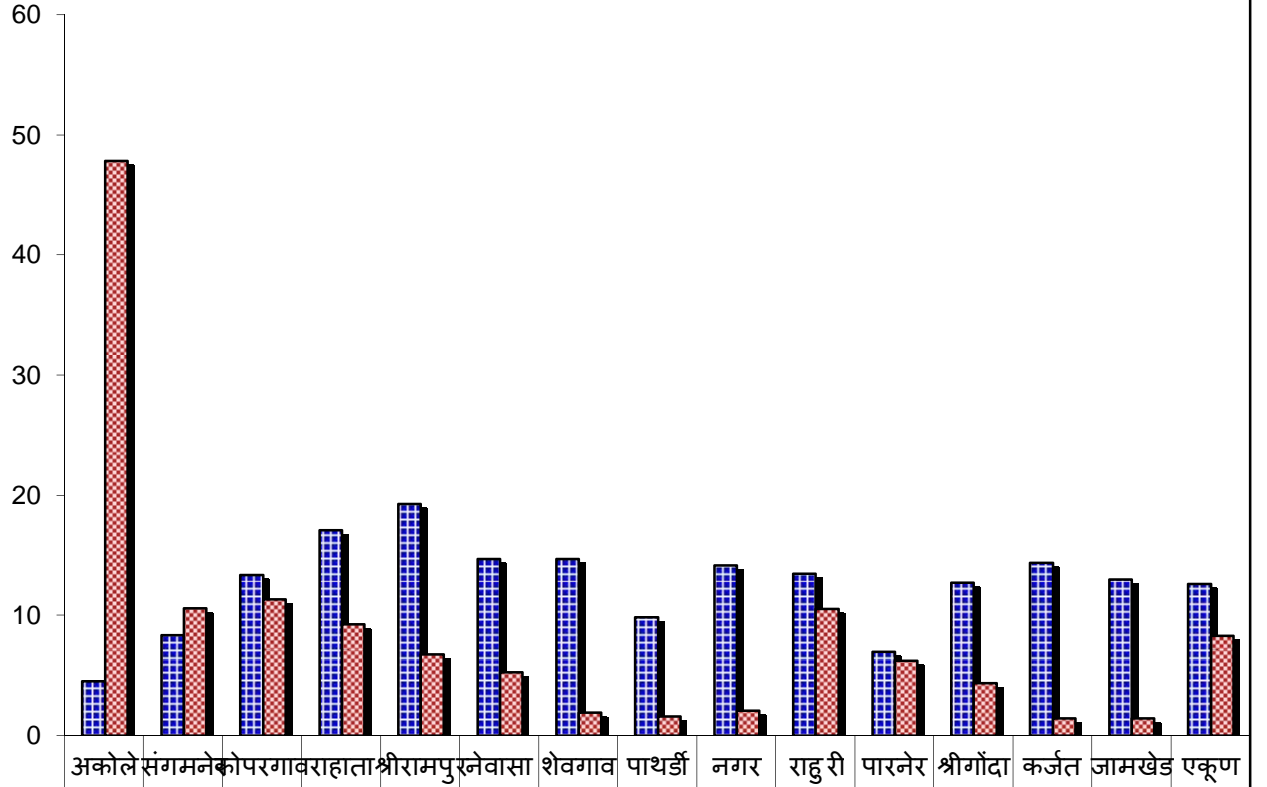


तालुका निहाय साक्षरतेचे प्रमाण ( जनगणना 2011)





अहमदनगर जिल्हयातील तालुकानिहाय अनु. जाती व अनु. जमातीची टक्केवारी (जनगणना 2011)



■ अनु. जाती (SC) टक्केवारी	4.56	8.36	13.36	17.14	19.29	14.72	14.72	9.88	14.18	13.51	6.97	12.72	14.40	12.99	12.63
■ अनु. जमाती (ST) टक्केवारी	47.86	10.59	11.37	9.28	6.80	5.28	1.91	1.60	2.10	10.54	6.22	4.39	1.47	1.43	8.33

**भाग - 2**

**सांख्यिकीय तक्ते**

**तक्ता 1.1**  
**निवडक निर्देशक**

जिल्हा :- अहमदनगर

संदर्भ कालावधी - 1960-61 ते 2014-15

अ. क्र.	बाब	परिमाण	संदर्भ वर्ष							
			1960-61	1970-71	1980-81	1990-91	2000-01	2010-11	2013-14	2014-15
1	2	3	4	5	6	7	8	9	10	11
<b>एक</b>	<b>क्षेत्रफळ व लोकसंख्या</b>		1961	1971	1981	1991	2001	2011	2011	2011
1	क्षेत्रफळ	चौ.कि.मी.	17035	17048	17048	17048	17048	17048	17048	17048
2	गावे	संख्या	1318	1505	1556	1556	1578	1584	1584	1584
3	शहरे	संख्या	5	8	18	18	18	19	19	19
4	एकूण लोकसंख्या	हजार	1779	2273	2712	3373	4041	4543	4543	4543
5	लोकसंख्येचे प्रमाण									
	शहरी	टक्के	11	12	13	20	20	20	20	20
	ग्रामीण	टक्के	89	88	87	80	80	80	80	80
6	घनता (लोकसंख्या प्रति चौ.कि.मी.)									
	शहरी	संख्या	84	106	133	1682	1682	1956	1956	1956
	ग्रामीण	संख्या				191	191	219	219	219
7	स्त्रिया प्रति एक हजार पुरुष	संख्या	961	956	920	949	641	938	938	938
<b>दोन</b>	<b>साक्षरतेचे प्रमाण</b>		1961	1971	1981	1991	2001	2011	2011	2011
1	पुरुष	टक्के	39.16	48.97	56.51	86.21	72.83	88.81	86.82	86.82
2	स्त्रिया	टक्के	13.03	22.90	29.94	64.88	55.25	71.15	70.89	70.89
3	एकूण	टक्के	26.45	36.23	43.16	75.82	64.31	80.22	79.05	79.05
4	ग्रामीण	टक्के	19.11	25.99	53.90	73.53	62.01	78.04	76.89	76.89
5	नागरी	टक्के	34.42	40.57	73.98	85.00	73.57	88.79	87.57	87.57
6	अनुसूचित जाती ( 2011 नुसार)	टक्के	11.16	12.41	12.41	12.39	12.00	76.52	76.52	76.52
7	अनुसूचित जमाती (2011 नुसार )	टक्के	7.78	8.55	8.55	7.11	7.50	62.24	62.24	62.24
<b>तीन</b>	<b>स्थानिक स्वराज्य संस्था</b>									
1	महानगरपालिका	संख्या	0	0	0	0	1	1	1	1
2	नगरपरिषदा	संख्या	4	4	10	9	9	9	9	9
3	कटक मंडळे	संख्या	1	1	1	1	1	1	1	1
4	पंचायत समित्या	संख्या	--	--	13	14	14	14	14	14
5	ग्राम पंचायती	संख्या	844	1073	1145	1175	1311	1316	1316	1316
<b>चार</b>	<b>क्षेत्रवार जिल्हा व दरडोई उत्पन्न (चालू किमतीनुसार)</b>									
1	निव्वळ जिल्हा उत्पन्न	कोटी रु	--	--	--	--	15242	34306	35252	40348
2	निव्वळ दरडोई उत्पन्न	लाख रुपये	--	--	--	--	35252	75233	76573	86832
3	राज्याच्या उत्पन्नात जिल्हाचा हिस्सा	टक्के	--	--	--	--	3	3	3	3
<b>पाच</b>	<b>कृषि व सिंचन</b>									
1	ओलिताखालील क्षेत्र	शंभर हेक्टर	1980	1860	1600	2853	3304	7109	2215	2311
2	लागवडीलायक क्षेत्र	--"--	13170	13240	13240	13120	13989	11834	14197	14017
3	ओलिताखालील क्षेत्राची एकूण क्षेत्रफळाशी टक्केवारी	टक्केवारी	9	10	18	20	21	43	13	13
4	लागवडीखालील क्षेत्राची एकूण क्षेत्रफळाशी टक्केवारी	टक्केवारी	74	74	75	77	75	88	14	80
5	ओलिताखालील क्षेत्राची एकूण लागवडीखालील क्षेत्रफळाशी टक्केवारी	टक्केवारी	12	14	24	25	29	60	18	16

टिप :- सन 1960-61 ते 1980-81 मधील शहरी / ग्रामीण आकडेवारी उपलब्ध न झाल्याने एकत्र देण्यात आली आहे.

पुढे चालू...

**तक्ता 1.1**  
**निवडक निर्देशक**

जिल्हा :- अहमदनगर

संदर्भ कालावधी - 1960-61 ते 2014-15

अ. क्र.	बाब	परिमाण	संदर्भ वर्ष							
			1960-61	1970-71	1980-81	1990-91	2000-01	2010-11	2013-14	2014-15
1	2	3	4	5	6	7	8	9	10	11
<b>6</b>	<b>पिकाखालील एकूण क्षेत्र</b>									
6.1	तृणधान्ये	शंभर हेक्टर	--	--	--	--	10311	6773	8372	6856
6.2	कडधान्ये	--"--	--	--	--	--	1004	696	718	1166
6.3	तेलबिया	--"--	--	--	--	--	773	607	607	557
6.4	ऊस	--"--	360	520	750	--	791	893	934	1291
6.5	कापूस	--"--	320	290	120	--	45	599	599	895
7	पिकांखालील निव्वळ क्षेत्र	--"--	12590	12530	11950	--	11225	12952	12559	11757
8	दुसोटा क्षेत्राचे निव्वळ परलेल्या क्षेत्राशी प्रमाण	टक्के	5	5	5	--	8.42	11	8.91	11
9	सिंचनाखालील स्थूल क्षेत्र	शंभर हेक्टर	93	154	174	--	3742	11360	23114	2311
10	सिंचनाखालील स्थूल क्षेत्राचे एकूण पिकाखालील स्थूल क्षेत्राशी प्रमाण	टक्के	7	12	13	--	27.04	87.70	16.9	17
11	निव्वळ सिंचन क्षेत्र	शंभर हेक्टर	850	1360	1480	--	3302	7109	2215	2215
12	कालव्यांदारे सिंचित क्षेत्र	--"--	340	410	440	--	699	2984	1021	381
13	विहिरींदारे सिंचित क्षेत्र	--"--	500	890	1040	--	2518	4125	1193	119
14	इतर साधनांनी सिंचित क्षेत्र	--"--	--	--	--	--	--	--	--	--
<b>सहा कृषि अवजारे ( पशुगणना )</b>										
1	लाकडी नांगर	हजार	24000	26	32	---	32	23	23	23
2	लोखंडी नांगर	हजार	35	44	54	--	95	46	46	46
3	बैलगाड्या	हजार	--	--	--	--	57	54	54	54
4	ट्रॅक्टर	हजार	--	--	--	--	12	15	15	15
5	सिंचनाकरिता तेलावर चालणारे पंप	हजार	--	--	--	--	7	2	2	7
6	सिंचनाकरिता विद्युत पंप	हजार	--	--	--	--	93	133	133	103
7	<b>उसाचे चरक</b>						<b>2003</b>	<b>2003</b>	<b>2003</b>	<b>2003</b>
7.1	शक्तीवर चालणारे	संख्या	---	---	---	--	90	569	569	569
7.2	बैलाच्या मदतीने	संख्या	--	--	--	--	142	1533	1533	1533
<b>सात पशुधन (पशुगणना)</b>			<b>1972</b>	<b>1982</b>	<b>1987</b>	<b>1992</b>	<b>1997</b>	<b>2007</b>	<b>2007</b>	<b>2012</b>
1	एकूण पशुधन	हजार	1773	2110	2209	2899	3481	3090	3090	2828
2	दुभत्या गायी	--"--	---	---	---	190	123	305	305	731
3	दुभत्या म्हशी	--"--	---	---	---	46	57	82	82	141
4	शेळ्या व मेंढ्या	--"--	---	---	---	1322	1696	1259	1259	1160
5	कोंबड्या व तत्सम पक्षी	--"--	---	---	---	2533	2645	1702	1702	8974

.....

तक्ता 1.1  
निवडक निर्देशक

जिल्हा :- अहमदनगर

संदर्भ कालावधी - 1960-61 ते 2014-15

अ. क्र.	बाब	परिमाण	संदर्भ वर्ष							
			1960-61	1970-71	1980-81	1990-91	2000-01	2010-11	2013-14	2014-15
1	2	3	4	5	6	7	8	9	10	11
आठ	मत्स्य व्यवसाय		1956	1961	1966	1991	2001	2012-13	2013-14	2014-15
1	एकूण मत्स्य उत्पादन	मे. टन	---	---	---	--	2210	1200	2165	2220
2	मच्छीमार सहकारी संस्था	संख्या	--	----	----	33	47	76	79	52
3	संस्थातील सभासद	संख्या	---	---	---	3465	--	4544		5037
नऊ	सहकार क्षेत्र									
1	संस्था		1960-61	1970-71	1980-81	1990-91	2000-01	2010-11	2012-13	2014-15
1.1	कृषि पतसंस्था	संख्या	--	1094	1755	1129	1266	1345	1345	1392
1.2	बिगर कृषि पतसंस्था	संख्या	121	171	543	359	1054	1136	1136	1149
1.3	उत्पादक संस्था	संख्या	---	346	805	1055	4393	4507	4507	2762
1.4	पणन संस्था	संख्या	---	---	---	72	51	57	57	70
1.5	सामाजिक सेवा संस्था	संख्या	---	---	---	1055	1686	2239	2239	1665
2	सभासद									
2.1	कृषि पतसंस्था	संख्या	--	258000	403000	519098	728871	715772	715772	932000
2.2	बिगर कृषि पतसंस्था	संख्या	14800	52000	182000	138111	669621	1223102	1223102	1081060
2.3	उत्पादक संस्था	संख्या	---	110000	241000	294735	560634	283863	283863	--
2.4	पणन संस्था	संख्या	---	---	---	26016	30903	35067	35067	35067
2.5	सामाजिक सेवा संस्था	संख्या	---	---	---	144381	1686	153543	153543	--
3	खेळते भांडवल									
3.1	कृषि पतसंस्था	लाख रुपये	--	6055	15965	17239	71367	14644	14644	178799
3.2	बिगर कृषि पतसंस्था	लाख रुपये	229	368	12972	24607	228377	26693	26693	960156
3.3	पणन संस्था	लाख रुपये	--	--	--	430	1692	2115	2115	2115
3.4	उत्पादक संस्था	लाख रुपये	--	1386	5255	53656	11047	2431	2431	--
3.5	सामाजिक सेवा संस्था	लाख रुपये	--	--	--	8018	8871	15914	15914	--
4	दिलेली कर्जे									
4.1	कृषि पतसंस्था	लाख रुपये	--	2768	2754	7621	24815	92932	92932	143674
4.2	बिगर शेती पतसंस्था	लाख रुपये	--	--	--	15394	469827	227071	227071	1934916
4.3	उत्पादक संस्था	लाख रुपये	--	1133	--	--	--	--	--	--
4.4	पणन संस्था	लाख रुपये	--	--	--	--	--	--	--	--
4.5	सामाजिक सेवा संस्था	लाख रुपये	--	--	--	--	--	--	--	--
दहा	विजेचा वापर									
1	घरगुती	हजार कि.वॅ.तास	--	--	--	85255	175886	615515	633981	374854
2	वाणिज्यिक	हजार कि.वॅ.तास	--	--	--	165543	42702	627804	646637	125776
3	औद्योगिक	हजार कि.वॅ.तास	--	--	--	328095	431195	609940	628240	618262
4	कृषि	हजार कि.वॅ.तास	--	--	--	359387	1072504	1333537	1373544	2777230
5	इतर	हजार कि.वॅ.तास	--	--	--	227594	570484	41194	0	135240
6	एकूण	हजार कि.वॅ.तास	--	80	343	1165874	2295771	3227990	3324831	4081198
7	विद्युतीकरण झालेली गावे	संख्या	482	1161	1327	1506	1570	1581	1581	1581
8	सौरऊर्जा संच	संख्या	--	--	--	--	--	--	--	--

पुढे चालू...

**तक्ता 1.1**  
**निवडक निर्देशक**

जिल्हा :- अहमदनगर

संदर्भ कालावधी - 1960-61 ते 2014-15

अ. क्र.	बाब	परिमाण	संदर्भ वर्ष							
			1960-61	1970-71	1980-81	1990-91	2000-01	2010-11	2013-14	2014-15
1	2	3	4	5	6	7	8	9	10	11
<b>अकरा वाहतूक व दळणवळण</b>										
1	रस्त्यांची एकूण लांबी	कि.मी.	3026	4199	11631	12892	14454	8248	8248	21993
2	बारमाही रस्त्यांनी जोडलेली गावे	संख्या	--	--	727	1085	1146	1581	1584	--
3	दर 100 चौ.कि.मी. क्षेत्रामागे रस्त्यांची लांबी	कि.मी.	18.05	29.65	68.27	75.62	84.78	28.79	36.84	129.01
4	दरलाख लोकसंख्ये मागे रस्त्यांची लांबी	कि.मी.	74.88	103.91	287.82	319.03	357.68	181.57	181.57	468.75
5	एकूण मालवाहतूक वाहने	संख्या	--	--	--	19285	45773	112565	112487	68798
6	एकूण प्रवासी वाहने	संख्या	--	--	--	--	--	--	--	529946
7	रेल्वे मार्गांची एकूण लांबी	कि.मी.	197	197	197	197	197	197	197	197
8	डाक कार्यालये	संख्या	357	507	592	624	654	641	634	642
9	तार कार्यालये	संख्या	30	45	82	86	84	29	0	0
10	दूरध्वनी (बी.एस्.एन.एल.)	संख्या	--	--	--	14608	127484	99603	101188	64870
<b>बारा नोंदणीकृत कारखाने व रोजगार</b>										
1	चालू कारखाने	संख्या	316	232	166	501	646	884	935	440
2	कामगारांची दैनिक उपस्थिती	संख्या	33	27	16	73	--	37038	47407	112
<b>तेरा शिक्षण</b>										
<b>1 प्राथमिक</b>										
1.1	संस्था	संख्या	1692	1999	2060	2598	3071	4803	4880	5155
1.2	विद्यार्थी	हजारात	213	301	347	418	491	663	668	651
1.3	शिक्षक	हजारात	5	7	9	20	13	22	20	21
1.4	प्रति शिक्षक विद्यार्थी	संख्या	42.6	43	39	21	38	30	33	32
<b>2 माध्यमिक व उच्च माध्यमिक</b>										
2.1	संस्था	संख्या	97	164	218	374	639	469	472	1205
2.2	विद्यार्थी	हजारात	21	46	61	241	399	283	286	506
2.3	शिक्षक	हजारात	1	2	2	7	11	6	6	13
2.4	प्रति शिक्षक विद्यार्थी	संख्या	21	23	31.5	33	37	49	51	40
<b>3 महाविद्यालये</b>										
3.1	संस्था	संख्या	3	11	16	19	48	25	25	48
3.2	विद्यार्थी	हजारात	1	5	9	37	55	33	33	60
3.3	शिक्षक	हजारात	1.18	1.18	1.18	1.18	1.00	0.73	0.73	2.00
3.4	प्रति शिक्षक विद्यार्थी	संख्या	0.8	4	8	31	55	45	45	41

पुढे चालू...

**तक्ता 1.1**  
**निवडक निर्देशक**

जिल्हा :- अहमदनगर

संदर्भ कालावधी - 1960-61 ते 2014-15

अ.क्र.	बाब	परिमाण	संदर्भ वर्ष							
			1960-61	1970-71	1980-81	1990-91	2000-01	2010-11	2013-14	2014-15
1	2	3	4	5	6	7	8	9	10	11
<b>चौदा</b>	<b>सार्वजनिक आरोग्य</b>									
1	दवाखाने	संख्या	2	3	4	23	11	17	17	20
2	रुग्णालये	संख्या	14	13	15	14	19	26	26	26
3	प्राथमिक आरोग्य केंद्रे	संख्या	--	17	20	87	88	96	96	96
4	प्राथमिक आरोग्य उपकेंद्रे	संख्या	--	--	--	--	--	557	447	555
5	खाटा	संख्या	--	420	650	1241	1937	2316	2385	1489
6	दर लाख लोकसंख्येमागे खाटा	संख्या	--	21	29	46	57	38	38	32
<b>पंधरा</b>	<b>संकीर्ण</b>									
1	बँक शाखा	संख्या	43	113	274	202	627	584	596	646
2	दूरदर्शन केबल चालक	संख्या	--	--	--	--	--	263	288	308
3	दूरदर्शन केबल धारक	संख्या	--	--	--	--	--	43249	45285	53357
4	गोबर गॅस संयंत्रे	संख्या	--	--	--	--	--	--	--	--

टिप :- (--) संबंधित विभागाकडून माहिती प्राप्त न झाल्याने सदरील माहिती निरंक समजण्यात आहे.

आधार :- जिल्हा सांख्यिकी कार्यालय, अहमदनगर

**तक्ता क्रमांक 1.2**  
**जिल्ह्यातील महत्वाची सांख्यिकी**

जिल्हा :- अहमदनगर

संदर्भ वर्ष :- 2014-15

अ. क्र.	तालुका	गावांची संख्या	ग्रामपंचायतींची संख्या		नगरपालिकांची संख्या			पिण्याच्या पाणी पुरवठ्याची सुविधा असलेल्या गावांची संख्या	बारमाही रस्ते असलेल्या गावांची संख्या	आठमाही रस्ते असलेल्या गावांची संख्या	रस्त्यांचा संपर्क नसलेल्या गावांची संख्या	पंतप्रधान ग्रामसडक योजनेंतर्गत लाभ दिलेल्या गावांची संख्या
			गट	स्वतंत्र	अ' वर्ग	ब' वर्ग	क' वर्ग					
1	2	3	4	5	6	7	8	9	10	11	12	13
1	अकोले	190	31	118	0	0	0	190	190	0	0	21
2	संगमनेर	170	24	117	0	1	0	170	170	0	0	11
3	कोपरगाव	80	4	73	0	1	0	80	80	0	0	8
4	राहाता	58	5	45	0	1	1	58	58	0	0	11
5	श्रीरामपूर	56	3	50	0	1	0	55	56	0	0	9
6	नेवासा	129	13	103	0	0	0	129	129	0	0	13
7	शेवगांव	112	14	78	0	0	0	112	112	0	0	15
8	पाथर्डी	134	21	86	0	0	1	134	134	0	0	13
9	नगर	108	5	97	0	0	0	106	108	0	0	16
10	राहुरी	96	13	69	0	0	2	96	96	0	0	13
11	पारनेर	131	13	99	0	0	0	131	131	0	0	16
12	श्रीगोंदा	114	18	67	0	0	1	114	114	0	0	9
13	कर्जत	120	22	70	0	0	0	120	120	0	0	11
14	जामखेड	86	17	42	0	0	0	86	86	0	0	10
<b>एकूण</b>		<b>1584</b>	<b>203</b>	<b>1114</b>	<b>0</b>	<b>4</b>	<b>5</b>	<b>1581</b>	<b>1584</b>	<b>0</b>	<b>0</b>	<b>176</b>

ॐ ॐ ॐ . . .



**तक्ता क्रमांक 1.2**  
**जिल्ह्यातील महत्वाची सांख्यिकी**

जिल्हा :- अहमदनगर

संदर्भ वर्ष :- 2014-15

अ. क्र.	तालुका	विद्युती करण झालेल्या गावांची संख्या	एस्.टी. बसची सोय असलेल्या गावांची संख्या		वाणिज्यिक बँक कार्यालय असलेल्या गावांची संख्या	प्राथमिक शाळा असलेल्या गावांची संख्या	आरोग्य विषयक सुविधा असलेल्या गावांची संख्या	अंगणवाडी असलेल्या गावांची संख्या	टंचाईग्रस्त गावांची संख्या	पोस्ट कार्यालये असलेल्या गावांची संख्या	प्राथमिक कृषि पतपुरवठा संस्था असलेल्या गावांची संख्या
			बांधणी	काढणी							
1	2	14	15	16	17	18	19	20	21	22	23
1	अकोले	190	185	0	25	190	10	190	44	58	86
2	संगमनेर	170	167	0	39	170	10	170	136	77	135
3	कोपरगाव	80	66	0	24	80	6	80	59	59	115
4	राहाता	58	54	0	32	58	6	58	55	17	75
5	श्रीरामपूर	55	56	0	21	55	6	55	44	45	69
6	नेवासा	129	103	0	31	129	9	129	56	29	133
7	शेवगांव	112	105	0	22	112	6	112	58	34	73
8	पाथर्डी	134	127	0	21	134	6	134	57	55	84
9	नगर	106	100	0	37	106	9	106	73	61	110
10	राहूरी	96	96	0	32	96	6	96	9	32	110
11	पारनेर	131	126	0	29	131	7	131	78	62	105
12	श्रीगोंदा	114	104	0	32	114	7	114	34	49	127
13	कर्जत	120	109	0	17	120	5	120	72	40	73
14	जामखेड	86	86	0	13	86	3	86	69	24	48
<b>एकूण</b>		<b>1581</b>	<b>1484</b>	<b>0</b>	<b>375</b>	<b>1581</b>	<b>96</b>	<b>1581</b>	<b>844</b>	<b>642</b>	<b>1343</b>

टिप :- ज्या ज्या रकान्यात "0" दर्शविलेले आहे तेथील आकडेवारी निरंक समजण्यात यावी.

आधार :- अहमदनगर जिल्ह्यातील सर्व शासकीय कार्यालये, महानगरपालिका, नगरपालिका, विविध महामंडळे इत्यादी.

तक्ता 2.1

क्षेत्रवार जिल्हा उत्पन्न व दरडोई जिल्हा उत्पन्न - चालू किंमतीनुसार (अस्थायी )

जिल्हा -अहमदनगर

(रु. लाखात)

अ. क्र.	क्षेत्र	2011-12		2012-13		2013-14	
		स्थूल जिल्हा उत्पन्न	निव्वळ जिल्हा उत्पन्न	स्थूल जिल्हा उत्पन्न	निव्वळ जिल्हा उत्पन्न	स्थूल जिल्हा उत्पन्न	निव्वळ जिल्हा उत्पन्न
1	2	3	4	5	6	7	8
1.1	कृषि	685736	646269	510025	477138	717683	671407
1.2	वन संवर्धन	114772	113403	118820	117388	147809	146027
1.3	मासेमारी	1606	1356	1064	908	1923	1640
कृषि व संलग्न सेवा (1.1+1.2+1.3)		<b>802114</b>	<b>761028</b>	<b>629909</b>	<b>595434</b>	<b>867415</b>	<b>819074</b>
1.4	खाण व दगड खाणकाम	2764	2267	6694	5305	2547	2019
प्राथमिक क्षेत्र एकूण (1.1+1.2+1.3+1.4 )		<b>804878</b>	<b>763295</b>	<b>636603</b>	<b>600739</b>	<b>869962</b>	<b>821093</b>
2.1	नोंदणीकृत उद्योग	388328	314137	501364	411417	510954	419287
2.2	अनोंदणीकृत उद्योग	168939	152318	176557	159131	207390	186921
2.3	बांधकाम	216915	205393	234087	220571	259600	244612
2.4	बीज, गॅस व पाणीपुरवठा	40560	20804	59225	35591	89704	52923
द्वितीय क्षेत्र एकूण (2.1+2.2+2.3+2.4 )		<b>814742</b>	<b>692652</b>	<b>971233</b>	<b>826710</b>	<b>1067648</b>	<b>903743</b>
उद्योग (1.4+2.1+2.2+2.3+2.4)		817506	694919	977927	832015	1070195	905762
3.1	रिखे	5324	4488	5791	4860	6389	5362
3.2	परिवहन, साठवणूक	126012	110491	147664	128686	169316	147555
3.3	दळणवळण	44831	33407	52253	38804	58174	43201
3.4	व्यापार व उपहारगृहे	501140	476270	561914	530917	606113	572677
3.5	बँका व विमा उद्योग	332261	327743	369258	364116	426813	420870
3.6	व्यवसाय सेवा	439437	404455	508738	469283	604680	559435
3.7	सार्वजनिक प्रशासन	185118	156315	185893	150894	218125	177057
3.8	इतर सेवा	288197	267583	346337	321892	412959	383811
तृतीय क्षेत्र/ सेवा क्षेत्र एकूण (3.1 ते 3.8 ची बेरीज)		<b>1922320</b>	<b>1780752</b>	<b>2177848</b>	<b>2009452</b>	<b>2502569</b>	<b>2309968</b>
एकूण जिल्हा उत्पन्न		3541939	3236699	3785685	3436901	4440180	4034803
दरडोई जिल्हा उत्पन्न (रु.)		77675	70981	82231	74655	95556	86832
एकूण राज्य उत्पन्न		117012126	105939151	132222235	119520851	151013214	136514871
दरडोई राज्य उत्पन्न (रु.)		103032	93282	114893	103856	129526	117091
एकूण जिल्हा उत्पन्नाची राज्य उत्पन्नाशी टक्केवारी		3.0	3.1	2.9	2.9	2.9	3.0
मागील वर्षाच्या तुलनेत झालेली वाढ		0	0	6.44	5.83	14.74	14.82

टिप - 1. सदर तक्त्यातील आकडेवारीसाठी पायाभूत वर्ष 2004-05 असून आकडेवारी अस्थायी स्वरूपाची आहे.

2. आकडेवारी पुर्णांकित केली असल्याने बेरजा जुळतीलच असे नाही.

आधार :- अर्थ व सांख्यिकी संचालनालय, मुंबई

तक्ता 2.2

क्षेत्रवार जिल्हा उत्पन्न व दरडोई जिल्हा उत्पन्न - स्थिर (2004-05) किंमतीनुसार

जिल्हा -अहमदनगर

(रु. लाखात)

अ. क्र.	क्षेत्र	2011-12		2012-13		2013-14	
		स्थूल जिल्हा उत्पन्न	निव्वळ जिल्हा उत्पन्न	स्थूल जिल्हा उत्पन्न	निव्वळ जिल्हा उत्पन्न	स्थूल जिल्हा उत्पन्न	निव्वळ जिल्हा उत्पन्न
1	2	3	4	5	6	5	6
1.1	कृषि	302046	279758	208712	191861	283842	260925
1.2	वन संवर्धन	51165	50418	54820	54046	59250	58414
1.3	मासेमारी	949	753	553	434	997	783
कृषि व संलग्न सेवा (1.1+1.2+1.3)		<b>354160</b>	<b>330929</b>	<b>264085</b>	<b>246341</b>	<b>344089</b>	<b>320122</b>
1.4	खाण व दगड खाणकाम	2044	1654	4047	3208	1519	1204
प्राथमिक क्षेत्र एकूण (1.1+1.2+1.3+1.4)		<b>356204</b>	<b>332583</b>	<b>268132</b>	<b>249549</b>	<b>345608</b>	<b>321326</b>
2.1	नोंदणीकृत उद्योग	253199	196930	331640	264294	326986	260585
2.2	अनोंदणीकृत उद्योग	116229	103738	115947	103288	132720	118230
2.3	बांधकाम	152034	143201	159633	149679	175063	164147
2.4	वीज, गॅस व पाणीपुरवठा	33565	19481	39733	23536	43274	25551
द्वितीय क्षेत्र एकूण (2.1+2.2+2.3+2.4)		<b>555027</b>	<b>463350</b>	<b>646953</b>	<b>540797</b>	<b>678043</b>	<b>568513</b>
उद्योग (1.4+2.1+2.2+2.3+2.4)		<b>557071</b>	<b>465004</b>	<b>651000</b>	<b>544005</b>	<b>679562</b>	<b>569717</b>
3.1	रेल्वे	4327	3722	4698	4053	5140	4434
3.2	परिवहन, साठवणूक	67294	55478	72114	58495	76063	61700
3.3	दळणवळण	95933	88269	108167	99493	129565	119175
3.4	व्यापार व उपाहारगृहे	334951	317887	363256	343267	377407	356639
3.5	बँका व विमा उद्योग	316834	313386	330123	326344	364019	359852
3.6	व्यवसाय सेवा	215728	194659	231953	209652	248625	225799
3.7	सार्वजनिक प्रशासन	106009	86989	114414	92997	121689	98911
3.8	इतर सेवा	154321	139372	169505	152640	182926	164726
तृतीय क्षेत्र/ सेवा क्षेत्र एकूण (3.1 ते 3.8 ची बेरीज)		<b>1295397</b>	<b>1199762</b>	<b>1394230</b>	<b>1286941</b>	<b>1505434</b>	<b>1391236</b>
एकूण जिल्हा उत्पन्न (रु.)		<b>2206626</b>	<b>1995696</b>	<b>2309313</b>	<b>2077287</b>	<b>2529084</b>	<b>2281074</b>
एकूण राज्य उत्पन्न		<b>77560965</b>	<b>69590440</b>	<b>83592859</b>	<b>74913695</b>	<b>89676749</b>	<b>80559286</b>
एकूण जिल्हा उत्पन्नाची राज्य उत्पन्नाशी टक्केवारी		2.8	2.9	2.8	2.8	2.8	2.8
मागील वर्षाच्या तुलनेत झालेली वाढ		0.0	0.0	4.4	3.9	8.7	8.9

टिप - सदर तक्त्यातील आकडेवारीसाठी पायाभूत वर्ष 2004-05 असून आकडेवारी अस्थायी स्वरूपाची आहे.

आधार :- अर्थ व सांख्यिकी संचालनालय, मुंबई

तक्ता क्रमांक 3.1

जिल्ह्यातील महत्वाच्या वस्तूंच्या त्रैमासिक सरासरी किरकोळ किंमती

जिल्हा :- अहमदनगर

संदर्भ वर्ष :- 2014-15

अ.क्र.	वस्तूचे नाव व प्रत	प्रमाण	एप्रिल-जून		जुलै-सप्टेंबर		ऑक्टोबर-डिसेंबर		जानेवारी-मार्च		वर्षाची सरासरी		मागील वर्षाच्या तुलनेत वाढ	
			नागरी	ग्रामीण	नागरी	ग्रामीण	नागरी	ग्रामीण	नागरी	ग्रामीण	नागरी	ग्रामीण	नागरी	ग्रामीण
1	2	3	4	5	6	7	8	9	10	11	12	13	14	15
1	तांदुळ उत्तम( खु.बा.)	किलो	42	40	42	41	42	44	42	47	41.79	42.95	2.72	3.17
2	तांदुळ मध्यम( खु.बा.)	किलो	33	22	33	23	32	25	31	25	31.83	23.61	0.08	-1.71
3	गहू मध्यम ( खु.बा.)	किलो	21	24	21	24	22	24	22	23	21.34	23.55	-0.23	0.44
4	गहू ( स्व.धा.दु.)	किलो	2	2	2	2	2	2	2	2	2	2	-2.66	-2.69
5	ज्वारी संकरी( खु.बा.)	किलो	26	26	28	27	28	24	28	22	27.7	24.78	5.37	4
6	ज्वारी गावरान( खु.बा.)	किलो	27	23	28	26	27	25	26	22	26.96	23.98	0.36	0.81
7	बाजरी ( मध्यम )	किलो	20	19	20	19	20	17	21	17	20.02	17.99	0.84	-1.16
8	काबुली चना ( मध्यम)	किलो	100	--	99	--	91	--	79	--	92.15	--	-9.14	--
9	चनाडाळ ( मध्यम)	किलो	46	45	47	47	47	45	48	48	46.89	46.35	-5.44	-2.97
10	तुरडाळ ( मध्यम)	किलो	75	75	77	78	81	79	87	82	79.99	78.35	4.58	3.18
11	मुगाडाळ ( मध्यम)	किलो	91	99	99	102	102	103	109	104	100.1	102	19.49	22.1
12	उडीदडाळ ( मध्यम)	किलो	70	72	74	76	82	79	79	80	76.37	76.84	10.9	11.9
13	मसुरडाळ ( मध्यम)	किलो	64	69	66	70	67	74	71	76	67.05	72.06	3.73	12.04
14	पांढरा वटाणा ( मध्यम)	किलो	44	--	45	--	50	--	50	--	47.18	--	2.82	--
15	साबुदाणा ( मध्यम)	किलो	77	--	79	--	85	--	73	--	78.26	--	5.1	--
16	भुईमुग ( मध्यम)	किलो	73	70	75	75	79	83	83	82	77.54	77.56	-5.12	-3.59
17	रवा	किलो	27	25	27	25	28	25	27	26	26.92	25.28	2.72	0.83
18	साखार ( खु.बा.)	किलो	33	33	33	34	32	32	30	31	31.93	32.67	-1.02	-0.23
19	गुळ पिवळा ( मध्यम)	किलो	39	38	39	39	40	39	36	36	38.32	37.85	-2.01	-0.54
20	भुईमुगाचे तेल (सुटे)	किलो	95	98	89	92	91	95	92	92	92.04	94.27	-26.7	-23.92
21	वनस्पती तुप (सुटे)	किलो	78	80	78	80	78	83	76	82	77.32	81.29	-1.6	3.78
22	खोबरेल तेल (सुटे)	किलो	172	168	196	185	208	188	215	191	197.8	183.1	80.31	74.33
23	म्हशीचे दुध (सुटे)	लिटर	42	44	43	44	43	45	43	43	42.29	44.06	1.88	3.92

पुढे चालू ...

तक्ता क्रमांक 3.1

जिल्ह्यातील महत्वाच्या वस्तूंच्या त्रैमासिक सरासरी किरकोळ किंमती

जिल्हा :- अहमदनगर

संदर्भ वर्ष :- 2014-15

अ.क्र.	वस्तूचे नाव व प्रत	परिमाण	एप्रिल-जून		जुलै-सप्टेंबर		ऑक्टोबर-डिसेंबर		जानेवारी-मार्च		वर्षाची सरासरी		मागील वर्षाच्या तुलनेत वाढ	
			नागरी	ग्रामीण	नागरी	ग्रामीण	नागरी	ग्रामीण	नागरी	ग्रामीण	नागरी	ग्रामीण	नागरी	ग्रामीण
1	2	3	4	5	6	7	8	9	10	11	12	13	14	15
24	तूप शुध्द (म्हशीचे)	किलो	353	373	370	387	381	411	392	402	373.9	393.3	26.88	49.17
25	बोकडाचे मांस	किलो	355	351	355	351	368	369	390	382	366.9	363.4	24.08	22.85
26	कोंबडी (चिकन)	किलो	130	126	130	119	143	124	145	118	137.1	121.6	11.46	-4.78
27	ताजे मासे (स्थानिक) (मध्यम)	किलो	120	147	120	149	157	163	254	163	162.7	155.5	31.46	-4.09
28	कोंबडीची अंडी	डझन	55	80	57	82	60	84	61	80	58.28	81.68	8.06	13.8
29	मीठ पांढरे	किलो	16	7	16	6	16	9	16	9	15.92	7.74	0.42	2.29
30	हळद पावडर (सुटी)	100 ग्रॅम	22	21	22	21	22	21	21	21	21.87	20.9	-1.84	-0.49
31	गरम मसाला पावडर (स्थानिक)	100 ग्रॅम	30	30	32	31	33	31	29	31	30.73	30.78	1.19	2.63
32	बटाटे	किलो	21	25	27	26	32	30	23	23	25.73	26.09	4.71	6.14
33	कांदा	किलो	12	13	19	17	17	21	18	18	16.49	17.24	-11.7	-8.82
34	लसूण	100 ग्रॅम	8	11	10	12	12	13	10	15	9.88	12.61	2.53	3.06
35	केळी (मध्यम) जळगांव	डझन	34	31	37	32	36	31	34	31	35.18	31.04	2.51	-0.45
36	सफरचंद (मध्यम)	किलो	140	126	149	131	120	103	138	103	136.8	115.7	26.21	4.89
37	चहापत्ती (टाटा व इतर)	किलो	270	276	240	280	224	277	233	290	241.7	280.6	-34.7	6.11
38	रोकेल (खु.बा.)	लिटर	35	38	35	38	35	46	35	48	35	42.33	1.46	8.39
39	पेट्रोल	लिटर	82	--	80	--	74	--	67	--	75.85	--	-1.78	--
40	डिझेल	लिटर	--	64	--	66	--	62	--	54	--	61.43	--	3.91
41	गॅस सिलिंडर (स्वयंपाकाचा)	1नग	457	--	452	--	450	--	453	--	452.9	--	5.79	--
42	काडीपेटी	1नग	1	1	1	1	1	1	1	1	1	1	0	0
43	धुण्याचा साबण	1नग	--	10	--	10	--	10	--	10	--	10	--	0
44	प्रसाधनाचा साबण	100 ग्रॅम	22	22	22	23	23	24	24	24	22.82	23.36	0.9	1.47
45	ब्रेड (स्थानिक)	400 ग्रॅम	25	25	24	25	25	25	24	25	24.34	25.12	-0.04	0.26
46	टाल्कम पावडर (पॉण्डस)	100 ग्रॅम	47	--	47	--	48	--	50	--	48	--	1.25	--
47	दुधपेस्ट (कोलगेट व तत्सम)	100 ग्रॅम	35	35	35	35	36	39	39	40	36.03	37.14	1.2	2.14

टिप :- "--" लागू नाही.

आधार :- अर्थ व सांख्यिकी संचालनालय, मुंबई, महाराष्ट्र

**तक्ता क्रमांक 3.2**  
**रास्त धान्य दुकाने आणि रेशनकार्ड धारकांची संख्या**

जिल्हा :- अहमदनगर

संदर्भ वर्ष :- 2014-15

अ. क्र.	तालुका	रास्त धान्य दुकानांची		रेशनकार्ड धारकांची संख्या			गोदामांची संख्या			गोदामांची क्षमता (मे. टन)		
		चालू असलेली	निलंबित	अं.अ. यो.	दा.रे.खा	दा.रे.व.	ग्रामकार्ड	भाड्याने घेतलेली	भाड्याने दिलेली	ग्रामकार्ड	भाड्याने घेतलेली	भाड्याने दिलेली
1	2	3	4	5	6	7	8	9	10	11	12	13
1	अकोले	125	20	5670	44556	10340	2	1	0	1000	500	0
2	संगमनेर	153	13	6476	71078	26670	2	0	0	1200	0	0
3	कोपरगांव	99	14	7051	42499	20118	2	0	0	1500	0	0
4	राहाता	69	12	6531	44580	14570	3	0	0	1250	0	0
5	श्रीरामपुर	91	20	6971	39163	19026	1	0	0	1250	0	0
6	नेवासा	136	15	8609	58250	10829	4	0	0	3800	0	0
7	शेवगांव	114	10	8515	38735	15960	3	0	0	2500	0	0
8	पाथर्डी	141	10	7316	41225	13725	4	0	0	3300	0	0
9	नगर	183	30	7268	91479	71769	5	0	0	7500	0	0
10	राहुरी	90	16	6708	49761	15317	6	0	0	2600	0	0
11	पारनेर	105	19	3672	48597	14478	1	0	0	1500	0	0
12	श्रीगोंदा	112	8	7670	53991	17302	3	0	0	2000	0	0
13	कर्जत	135	5	4311	43127	18089	3	0	0	1250	0	0
14	जामखेड	95	4	4377	25561	12666	3	0	0	1700	0	0
<b>एकूण</b>		<b>1648</b>	<b>196</b>	<b>91145</b>	<b>692602</b>	<b>280859</b>	<b>42</b>	<b>1</b>	<b>0</b>	<b>32350</b>	<b>500</b>	<b>0</b>

टिप :- 1. अं.अ.यो. - अंत्योदय अन्न योजना

2. दा.रे.खा. - दारिद्र्य रेषेखालील

3. दा.रे.व. - दारिद्र्य रेषेवरील.

आधार :- जिल्हा पुरवठा कार्यालय, जिल्हाधिकारी कार्यालय, अहमदनगर

तक्ता क्रमांक 3.3

अं.अ.यो., दा.रे.खा. (अं.अ.यो. वगळून) व दा.रे.व. कुटुंबांसाठी अन्नधान्याचे नियतन व उचल

जिल्हा :- अहमदनगर

संदर्भ वर्ष :- 2014-15

(लाख मे. टन)

वर्ष	नियतन		उचल		उचलीची नियतनाशी टक्केवारी	
	तांदूळ	गहू	तांदूळ	गहू	तांदूळ	गहू
1	2	3	4	5	6	7
<b>अंत्योदय अन्न योजना</b>						
2005-06	0.15	0.21	0.14	0.17	93.33	80.95
2006-07	0.16	0.21	0.14	0.18	87.50	85.71
2007-08	0.16	0.22	0.14	0.20	87.50	90.91
2008-09	0.17	0.22	0.13	0.19	76.47	86.36
2009-10	0.16	0.21	0.15	0.20	93.75	95.24
2010-11	0.16	0.21	0.15	0.19	93.75	90.48
2011-12	0.15	0.20	0.14	0.18	93.33	90.00
2012-13	0.16	0.23	0.16	0.21	100.00	91.30
2013-14	0.14	0.24	0.13	0.22	92.86	91.67
2014-15	0.17	0.22	0.15	0.21	88.24	95.45
<b>दारिद्र्य रेषेखालिल (अंत्योदय अन्न योजना वगळून)</b>						
2005-06	0.34	0.49	0.24	0.43	70.59	87.76
2006-07	0.35	0.50	0.03	0.44	7.43	88.00
2007-08	0.35	0.56	0.24	0.43	68.57	76.79
2008-09	0.37	0.50	0.30	0.44	81.08	88.00
2009-10	0.37	0.51	0.33	0.45	89.19	88.24
2010-11	0.41	0.54	0.37	0.46	90.24	85.19
2011-12	0.41	0.55	0.38	0.51	92.68	92.73
2012-13	0.42	0.56	0.42	0.55	100.00	98.21
2013-14	0.31	0.53	0.30	0.48	96.77	90.57
2014-15	0.66	0.97	0.55	0.84	83.33	86.60
<b>दारिद्र्य रेषेवरील</b>						
2005-06	0.00	0.02	0.00	0.01	0.00	50.00
2006-07	0.00	0.02	0.00	0.01	0.00	50.00
2007-08	0.00	0.02	0.00	0.01	0.00	50.00
2008-09	0.00	0.03	0.00	0.03	0.00	100.00
2009-10	0.02	0.16	0.01	0.12	50.00	75.00
2010-11	0.08	0.47	0.02	0.12	25.00	25.53
2011-12	0.08	0.49	0.05	0.24	62.50	48.98
2012-13	0.11	0.49	0.06	0.20	54.55	40.82
2013-14	0.10	0.27	0.08	0.21	80.00	77.78
2014-15	0.03	0.04	0.03	0.03	100.00	75.00

आधार : जिल्हा पुरवठा कार्यालय, जिल्हाधिकारी कार्यालय, अहमदनगर

**तक्ता क्रमांक 4.1 (अ)**  
**गोळा केलेला महसूल**

(जमिन महसूल, वाढीव, संकीर्ण, जि.प., ग्रा.प., पं.स., सेस, इ.जी.एस., शिक्षण, अकृषीक, सिटी सर्वे, वस्तीवाढ व नझूल)

जिल्हा :- अहमदनगर

संदर्भ वर्ष-2014-15

(रु. हजार)

अ. क्र.	तालुका	जमीन महसुलाची एकूण चालू मागणी	जमीन महसुलाची थकबाकी	एकूण मागणी	सूट	निलंबित वसुलीची रक्कम	वसुली पात्र रक्कम {5-(6+7)}	प्रत्यक्ष वसुली	खातेदारांची संख्या (शेतकरी)
1	2	3	4	5	6	7	8	9	10
1	अकोले	4903.86	0.00	4903.86	871.45	0.00	4032.41	8559.33	164380
2	संगमनेर	7112.27	0.00	7112.27	1288.93	0.00	5823.34	81827.97	102181
3	कोपरगांव	17973.26	0.00	17973.26	1129.94	0.00	16843.33	6278.86	48552
4	राहाता	68676.00	0.00	68676.00	704.29	0.00	67971.71	68363.10	76525
5	श्रीरामपूर	7089.17	1188.97	8278.13	592.56	0.00	7685.57	55397.71	64474
6	नेवासा	8468.70	0.00	8468.70	1594.70	0.00	6874.00	24184.25	116972
7	शेवगांव	4006.42	190.12	4196.54	566.08	0.00	3630.46	3423.96	22996
8	पाथर्डी	2689.22	0.00	2689.22	1004.02	0.00	1685.21	7807.35	80875
9	नगर	22085.51	0.00	22085.51	0.00	0.00	22085.51	23053.71	82394
10	राहुरी	2623.14	0.00	2623.14	1123.72	0.00	1499.43	1499.43	64971
11	पारनेर	5170.43	1276.44	6446.87	1315.34	0.00	5131.54	3940.07	129060
12	श्रीगोंदा	3455.42	806.27	4261.69	1292.50	25.00	2944.19	2969.64	121216
13	कर्जत	4164.42	0.00	4164.42	998.48	0.00	3165.94	5244.26	108907
14	जामखेड	6112.00	0.00	6112.00	756.37	0.00	5355.63	6321.68	55469
<b>एकूण</b>		<b>164529.83</b>	<b>3461.80</b>	167991.63	<b>13238.37</b>	<b>25.00</b>	<b>154728.26</b>	<b>298871.31</b>	<b>1238972</b>

आधार :- जिल्हाधिकारी कार्यालय, महसूल विभाग, अहमदनगर.



**तक्ता क्रमांक 4.1 (ब )**  
**गोळा केलेला महसूल**

(खाणी, गौणखनिज, मत्स्य, कोर्ट फी व मुद्रांक, बी.बी.डी.आर., नोंदणीपत्र, महसूली, करमणूक, जाहिरात इत्यादी)

जिल्हा :- अहमदनगर

संदर्भ वर्ष-2014-15  
(रु. हजार)

अ. क्र.	तालुका	जमीन महसुलाची एकूण चालू मागणी	जमीन महसुलाची थकबाकी	एकूण मागणी	सूट	निलंबित वसुलीची रक्कम	वसुली पात्र रक्कम [5-(6+7)]	प्रत्यक्ष वसुली
1	2	3	4	5	6	7	8	9
1	अकोले	37229.87	0.00	37229.87	0.00	0.00	37229.87	44335.01
2	संगमनेर	110945.00	8994.19	119939.19	0.00	0.00	119939.19	113749.13
3	कोपरगांव	82930.82	0.00	82930.82	0.00	0.00	82930.82	12112.97
4	राहाता	45955.00	0.00	45955.00	0.00	0.00	45955.00	28856.40
5	श्रीरामपूर	40491.20	0.00	40491.20	0.00	0.00	40491.20	19323.36
6	नेवासा	37240.00	0.00	37240.00	0.00	0.00	37240.00	22814.49
7	शेवगांव	48914.00	0.00	48914.00	0.00	0.00	48914.00	27341.77
8	पाथर्डी	19200.00	0.00	19200.00	0.00	0.00	19200.00	15813.15
9	नगर	84525.00	0.00	84525.00	0.00	0.00	84525.00	187740.20
10	राहुरी	69300.00	0.00	69300.00	0.00	0.00	69300.00	39132.84
11	पारनेर	58870.00	0.00	58870.00	0.00	0.00	58870.00	44515.62
12	श्रीगोंदा	50315.72	0.00	50315.72	0.00	0.00	50315.72	27417.06
13	कर्जत	25590.00	0.00	25590.00	0.00	0.00	25590.00	16661.94
14	जामखेड	26270.00	0.00	26270.00	0.00	0.00	26270.00	16097.19
<b>एकूण</b>		<b>737776.61</b>	<b>8994.19</b>	<b>746770.79</b>	<b>0.00</b>	<b>0.00</b>	<b>746770.79</b>	<b>615911.14</b>

आधार :- जिल्हाधिकारी कार्यालय, महसूल विभाग, अहमदनगर.

तक्ता क्रमांक 4.1 ( क )

गोळा केलेला महसूल

(तगाई, अधिक धान्य, मुद्र संधारण, वनजमिन कर्ज, अकृषीक कर्ज, आदर्श गृहनिर्माण, पश्चिम पाकिस्तानातून आलेले निर्वासित त्यांची मोडतोड, प्रकल्पग्रस्तांना, कुळांना दिलेले कर्ज, पूरग्रस्त, जमिन सुधारणा इत्यादी )

जिल्हा :- अहमदनगर

संदर्भ वर्ष :- 2014-15

(रुपये हजार)

अ. क्र.	तालुका	जमीन महसुलाची एकूण चालू मागणी	जमीन महसुलाची थकवाकी	एकूण मागणी	सूट	निलंबित वसुलीची रक्कम	वसुली पात्र रक्कम {5-(6+7)}	प्रत्यक्ष वसुली
1	2	3	4	5	6	7	8	9
1	अकोले	5644.00	0.00	5644.00	0.00	0.00	5644.00	0.00
2	संगमनेर	954.00	954.00	954.00	0.00	0.00	954.00	0.00
3	कोपरगांव	0.00	0.00	0.00	0.00	0.00	0.00	0.00
4	राहाता	0.00	0.00	0.00	0.00	0.00	0.00	0.00
5	श्रीरामपूर	0.00	494.23	494.23	0.00	0.00	494.23	37.80
6	नेवासा	0.00	0.00	0.00	0.00	0.00	0.00	0.00
7	शेवगांव	0.00	0.00	0.00	0.00	0.00	0.00	0.00
8	पाथर्डी	0.00	0.00	0.00	0.00	0.00	0.00	0.00
9	नगर	0.00	0.00	0.00	0.00	0.00	0.00	0.00
10	राहुरी	0.00	0.00	0.00	0.00	0.00	0.00	0.00
11	पारनेर	74.00	0.00	74.00	0.00	0.00	74.00	0.00
12	श्रीगोंदा	0.00	48.37	48.37	48.37	0.00	0.00	0.00
13	कर्जत	203.06	7.06	210.13	0.00	0.00	210.13	0.60
14	जामखेड	0.00	0.00	0.00	0.00	0.00	0.00	0.00
<b>एकूण</b>		<b>6875.06</b>	<b>1503.67</b>	<b>7424.73</b>	<b>48.37</b>	<b>0.00</b>	<b>7376.35</b>	<b>38.40</b>

आधार :- जिल्हाधिकारी कार्यालय, महसूल विभाग, अहमदनगर.

**तक्ता क्रमांक 4.2**  
**स्थानिक स्वराज्य संस्थांचे उत्पन्न व खर्च**

जिल्हा :- अहमदनगर

संदर्भ वर्ष :- 2014-15

(रु. लाखात )

अ. क्र.	बाब	ग्रामपंचायत	जिल्हा परिषद	महानगर पालिका	नगरपरिषदा	कटकमंडळ
1	2	3	4	5	6	7
	<b>स्थानिक स्वराज्य संस्थांची संख्या</b>	1316	1	1	9	1
<b>अ)</b>	<b>जमा</b>					
1	सुरूवातीची शिल्लक	5775.00	29481.60	2467.05	19185.31	265.96
2	2.1 शासकीय अनुदाने व वर्गणी	4921.50	118312.49	156.58	4676.16	707.36
	2.2 सव प्रकारचे कर	5206.80	8477.89	7023.69	10273.68	521.26
	2.3 इतर जमा	4131.70	182529.72	2597.14	<b>8472.23</b>	1145.36
	2.4 एकूण (बाब 2.1 ते 2.3)	<b>14260.00</b>	<b>309320.11</b>	<b>9777.41</b>	<b>23422.07</b>	<b>2373.98</b>
	एकूण प्राप्ती (सुरूवातीची शिल्लक मिळून)	<b>20035.00</b>	338801.71	<b>12244.46</b>	<b>42607.38</b>	<b>2639.94</b>
<b>ब)</b>	<b>खर्च</b>					
3	<b>चालू वर्षातील खर्च</b>					
	3.1 सामान्य प्रशासन	4577.00	7775.07	3232.55	4297.21	57.93
	3.2 शिक्षण	564.00	60334.78	161.16	193.06	179.88
	3.3 सार्वजनिक आरोग्य	3225.00	7246.66	4375.32	3117.06	558.01
	3.4 इतर	4798.00	230784.54	659.13	17501.38	1625.31
	एकूण (3.1 ते 3.4)	<b>13164.00</b>	<b>306141.05</b>	<b>8428.16</b>	<b>25108.71</b>	<b>2421.13</b>
4	अखेरची शिल्लक	<b>6871.00</b>	<b>32660.66</b>	<b>3816.30</b>	<b>17498.67</b>	<b>218.81</b>

आधार :- 1. जिल्हा परिषद, अहमदनगर

2. ग्रामपंचायत विभाग, जिल्हा परिषद, अहमदनगर

3. महानगरपालिका/ कटक मंडळ/ नगरपरिषदा/ नगरपंचायत

**तक्ता क्रमांक 4.3**  
**नागरी स्थानिक स्वराज्य संस्थांचे 2014-15 मधील उत्पन्न व खर्च**

जिल्हा :- अहमदनगर

(रु. लाखात )

बाब	महानगर पालिका	नगरपरिषदा				नगर पंचायती	कटक मंडळे	सर्व नागरी संस्था
		वर्ग -अ	वर्ग -ब	वर्ग -क	सर्व			
1	2	3	4	5	6	7	8	9
<b>उत्पन्न</b>								
1 आरंभीची शिल्लक	2467.05	0.00	8493.63	8518.43	17012.06	2173.25	265.96	21918.32
2.1. पट्टी, कर इत्यादी	2947.39	0.00	2365.17	1991.12	4356.29	319.87	521.26	8144.81
2.2. शासकीय अनुदाने	156.58	0.00	4179.39	4054.61	8234.07	942.41	707.36	10040.42
2.3. वाणिज्यिक उपक्रमांपासून	1533.13	0.00	775.00	206.15	981.71	115.49	387.45	3017.78
2.4. ठेवी आणि कर्जे इ.	2543.31	0.00	1237.18	738.58	1975.78	165.50	736.26	5420.85
2.5. इतर उत्पन्न	2597.00	0.00	3542.24	2314.14	5856.38	474.57	21.64	8949.59
<b>एकूण जमा (2)</b>	<b>9777.41</b>	<b>0.00</b>	<b>12098.98</b>	<b>9304.6</b>	<b>21404.23</b>	<b>2017.84</b>	<b>2373.97</b>	<b>35573.45</b>
<b>एकूण उत्पन्न (1 + 2)</b>	<b>12244.46</b>	<b>0.00</b>	<b>20592.61</b>	<b>17823.03</b>	<b>38416.29</b>	<b>4191.09</b>	<b>2639.93</b>	<b>57491.77</b>
<b>प्रशासन</b>								
1 (अ) आस्थापना	3154.26	0.00	896.59	1058.44	1955.03	215.34	1057.34	6381.97
(ब) इतर	78.29	0.00	427.42	315.78	743.20	94.29	8.17	923.95
2 कर वसुली	0.00	0.00	539.62	504.10	1043.72	245.63	0.67	1290.02
3 सार्वजनिक दिवाबत्ती	0.00	0.00	0.00	0.00	0.00	0.00	35.22	35.22
4 पाणीपुरवठा	1342.07	0.00	1028.69	1260.61	2289.30	117.35	112.49	3861.21
5 सार्वजनिक सुरक्षा	0.00	0.00	287.51	133.83	421.34	427.35	17.88	866.57
6 सार्वजनिक आरोग्य	1157.23	0.00	1023.58	1019.39	2042.97	178.27	35.95	3414.42
7 जलनिःसारण व मलनिःसारण	876.02	0.00	238.04	447.42	685.46	210.36	71.84	1843.68
8 बांधकामे	1000.00	0.00	2649.19	2176.95	4826.14	96.38	200.83	6123.35
9 परिवहन	0.00	0.00	0.00	0.00	0.00	0.00	0.00	0.00
10 शिक्षण	161.16	0.00	75.68	109.84	185.52	7.54	17.49	371.71
11 दुर्बल घटकांवरील खर्च	0.00	0.00	549.23	356.74	905.97	5.69	0.00	911.66
12 विशेष खर्च व दिलेली कर्जे	0.00	0.00	1358.27	594.04	1952.31	27.84	817.26	2797.41
13 इतर खर्च	659.13	0.00	2786.11	2980.61	5766.73	664.98	45.99	7136.83
<b>एकूण खर्च (1 ते 13)</b>	<b>8428.16</b>	<b>0.00</b>	<b>11859.93</b>	<b>10957.75</b>	<b>22817.69</b>	<b>2291.02</b>	<b>2421.13</b>	<b>35958.00</b>

टिप :- नगरपंचायती या रकान्यात शिर्डी या एकमेव नगरपंचायतीचे उत्पन्न व खर्च दर्शविलेले आहेत.

आधार :- स्थानिक स्वराज्य संस्थांची (सर्व नगरपालिका, महानगरपालिका, कटकमंडळ) अंदाजपत्रके

**तक्ता क्रमांक 4.4**  
**ग्रामपंचायतीचे उत्पन्न व खर्च**

जिल्हा :- अहमदनगर

संदर्भ वर्ष 2013-14 व 2014-15

(रु. लाखात)

बाब	2013-14		2014-15	
	प्रत्यक्ष	टक्केवारी	प्रत्यक्ष	टक्केवारी
1	2	3	4	5
<b>उत्पन्न</b>				
(अ) आरंभीची शिल्लक	5155.00	29.40	5775.00	28.82
<b>(ब) जमा</b>				
<b>1. कर</b>				
i) जमीन व इतर मालमत्ता कर	2315.00	13.20	2680.00	13.38
ii) इतर कर व शुल्क	2537.00	14.47	2526.00	12.61
2. शासकीय अनुदाने	4494.00	25.63	4911.00	24.51
3. अंशदान, देणग्या व इतर अनुदाने	3031.00	17.29	4141.00	20.67
4. इतर जमा	1.00	0.01	2.00	0.01
<b>एकूण जमा (ब)</b>	<b>12378.00</b>	<b>70.60</b>	<b>14260.00</b>	<b>71.18</b>
<b>एकूण उत्पन्न (अ+ब)</b>	<b>17533.00</b>	<b>100.00</b>	<b>20035.00</b>	<b>100.00</b>
<b>खर्च</b>				
1. प्रशासन	3864.00	32.86	4577.00	34.77
2. आरोग्य व स्वच्छता	2911.00	24.76	3225.00	24.50
3. सावर्जनिक बांधकामे	4006.00	34.07	3766.00	28.61
4. सावर्जनिक दिवाबत्ती	451.00	3.84	455.00	3.46
5. शिक्षण	390.00	3.32	564.00	4.28
6. लोककल्याण	40.00	0.34	149.00	1.13
7. इतर खर्च	96.00	0.82	428.00	3.25
<b>एकूण खर्च (1 ते 7)</b>	<b>11758.00</b>	<b>100.00</b>	<b>13164.00</b>	<b>100.00</b>

आधार :- ग्रामपंचायत विभाग, जिल्हा परिषद, अहमदनगर

**तक्ता क्रमांक 4.5**  
**जिल्हा परिषदेचे उत्पन्न व खर्च**

जिल्हा :- अहमदनगर

संदर्भ वर्ष -2013-14 ते 2014-15  
(रू. लाखात)

बाब	2013-14 (प्रत्यक्ष)	2014-15 (सु.अं.)
1	2	3
अ) आरंभीची शिल्लक	27560.35	30281.69
<b>ब) महसुली जमा</b>	<b>0</b>	
1. स्वनिर्मित साधनांपासून	5068.93	12774.88
2. शासकीय अनुदाने	0.00	0.00
2.1 सांविधिक अनुदाने		
i) सहेतुक	75856.75	88310.66
ii) आस्थापना	13756.78	13970.25
iii) योजनांतर्गत	22791.75	27567.26
iv) इतर	104672.37	98665.11
2.2 अभिकरण योजनांसाठी	8225.49	8806.14
3. इतर साधनांपासून उत्पन्न	0.00	0.00
<b>क) भांडवली जमा</b>	<b>12216.54</b>	<b>59225.80</b>
<b>ड) एकूण जमा (ब+क)</b>	<b>242588.61</b>	<b>309320.10</b>
<b>एकूण उत्पन्न (अ+ड)</b>	<b>270148.96</b>	<b>339601.79</b>

अ) महसुली खर्च		
1. सामान्य प्रशासन	755.02	7915.09
2. शिक्षण	54878.85	60334.78
3. सार्वजनिक बांधकामे	6710.03	6860.52
4. पाटबंधारे	2131.60	1798.22
5. कृषि	745.40	1268.34
6. पशुसंवर्धन	2684.63	2995.49
7. वने	0.00	0.00
8. सार्वजनिक आरोग्य	7223.80	7254.61
9. समाजकल्याण	2942.40	5901.17
10. इतर खर्च	144355.48	52403.48
<b>एकूण (अ)</b>	<b>222427.21</b>	<b>146731.70</b>
<b>ब) भांडवली खर्च</b>	<b>17440.06</b>	<b>159409.34</b>
<b>एकूण खर्च (अ+ ब)</b>	<b>239867.27</b>	<b>306141.04</b>

आधार :- जिल्हा परिषद, अहमदनगर.

**तक्ता क्रमांक 4.6**  
**तालुकानिहाय बँक कार्यालये, वर्गीकृत बँकांची संख्या, ठेवी व कर्जे**

जिल्हा :- अहमदनगर

संदर्भ वर्ष :-2014-15

अ. क्र.	तालुका	बँकांची कार्यालये असलेली गावे व शहरे	वर्गीकृत बँका (संख्या)	वर्गीकृत बँकांची शाखा कार्यालये	वर्गीकृत बँकांच्या ठेवी (लाख रुपये)	वर्गीकृत बँकांनी दिलेली कर्जे (लाख रुपये)	
						कृषक	अकृषक
1	2	3	4	5	6	7	8
1	अकोले	25	6	34	80036.00	48889.00	25611.00
2	संगमनेर	39	22	77	128094.00	75575.00	40990.00
3	कोपरगांव	24	15	41	105584.00	62295.00	33787.00
4	राहाता	32	22	55	155784.00	91913.00	49851.00
5	श्रीरामपुर	21	16	39	88075.00	51965.00	28184.00
6	नेवासा	31	8	46	59669.00	35205.00	19095.00
7	शेवगांव	22	6	28	53417.00	31517.00	17093.00
8	पाथर्डी	21	9	27	80751.00	47643.00	25840.00
9	नगर	37	29	116	714968.00	421831.00	228790.00
10	राहुरी	32	11	45	80720.00	47625.00	25830.00
11	पारनेर	29	8	45	55918.00	32993.00	17894.00
12	श्रीगोंदा	32	13	45	80573.00	47538.00	25783.00
13	कर्जत	17	7	27	56275.00	33202.00	18008.00
14	जामखेड	13	7	21	46628.00	33077.00	14696.00
<b>एकूण</b>		<b>375</b>	<b>179</b>	<b>646</b>	<b>1786492.00</b>	<b>1061268.00</b>	<b>571452.00</b>

टिप :- रकाना 5 मध्ये आधार मधील 2 ते 5 या खाजगी आयुर्विमा कंपन्यांच्या माहितीचा समावेश आहे.

आधार :- जिल्हा अग्रणी बँक (सेंट्रल बँक ऑफ इंडिया ) अहमदनगर.

**तक्ता क्रमांक 4.7**  
**जिल्हयातील आयुर्विमा विषयक आकडेवारी**

जिल्हा :- अहमदनगर

संदर्भ वर्ष-2014-15

अ. क्र.	बाब	परिमाण	तपशील	
			भारतीय जीवन विमा निगम	खाजगी आयुर्विमा कंपन्या
1	2	3	4	5
1	जिल्हयातील शाखा	संख्या	7	3
2	चालू विमा पॉलिसीज	संख्या	785929	7428
3	मार्च 15 अखेर व्यपगत विमा पॉलिसीज	संख्या	504798	4738
4	नवीन व्यवसाय			
	4.1 उतरविलेली विमापत्रे	संख्या	63503	2282
	4.2 विमा रक्कम	(रु लाख)	129163.00	10201.55
	4.3 विम्याचा प्रथम हप्ता रक्कम	(रु लाख)	8009.00	482.28
5	जिल्हयातील विमा प्रतिनिधीची संख्या			
	5.1 एकूण विमा प्रतिनिधी	संख्या	3790	352
	5.2 एकूण पैकी ग्रामीण विमा प्रतिनिधी	संख्या	2175	126
	5.3 एकूण पैकी महिला विमा प्रतिनिधी	संख्या	816	100
	5.4 एकूण महिला प्रतिनिधीपैकी ग्रामीण महिला प्रतिनिधी	संख्या	530	22

टिप :- रकाना 5 मध्ये आधार मधील 2 ते 5 या खाजगी आयुर्विमा कंपन्यांच्या माहितीचा समावेश आहे.

आधार :-1. भारतीय जीवन विमा निगम, अहमदनगर.

2. एजऑन रेलिगेअर लाईफ इन्शुरन्स कंपनी लि. मुंबई
3. एस.बी.आय. लाईफ इन्शुरन्स, कंपनी लि. मुंबई.
4. टाटा ऐआयऐ लाईफ इन्शुरन्स कंपनी लि.मुंबई
5. इंडिया फस्ट लाईफ इन्शुरन्स कंपनी लि.मुंबई



तक्ता क्रमांक 4.8

जिल्ह्यातील बचत गटांबाबतची माहिती

जिल्हा :- अहमदनगर

संदर्भ वर्ष- 2014-15

अ. क्र.	तालुका	स्थापन झालेले बचत गट			मुख्य व्यवसायासाठी बँक जोडणी झालेले बचत गट			खेळते भांडवलासाठी बँक जोडणी झालेले बचत गट			व्यवसाय सुरू केलेल्या बचत गट	
		दा.रे. खालील	दा.रे. वरील	एकूण	दा.रे. खालील	दा.रे. वरील	एकूण	दा.रे. खालील	दा.रे. वरील	एकूण	संख्या	आर्थिक वर्षात केलेली उलाढाल (रू.लाख)
1	2	3	4	5	6	7	8	9	10	11	12	13
1	अकोले	73	0	73	73	0	73	3	0	3	73	245.54
2	संगमनेर	88	0	88	88	0	88	10	0	10	88	253.43
3	कोपरगांव	108	0	108	108	0	108	21	0	21	108	341.10
4	राहाता	64	0	64	64	0	64	8	0	8	64	243.33
5	श्रीरामपुर	69	0	69	69	0	69	32	0	32	69	198.44
6	नेवासा	69	0	69	69	0	69	2	0	2	69	224.99
7	शेवगांव	51	0	51	51	0	51	5	0	5	51	255.00
8	पाथर्डी	59	0	59	59	0	59	3	0	3	59	110.03
9	नगर	63	0	63	63	0	63	12	0	12	63	363.14
10	राहुरी	63	0	63	63	0	63	2	0	2	63	253.92
11	पारनेर	42	0	42	42	0	42	6	0	6	42	255.43
12	श्रीगोंदा	53	0	53	53	0	53	12	0	12	53	174.45
13	कर्जत	42	0	42	42	0	42	3	0	3	42	270.00
14	जामखेड	21	0	21	21	0	21	5	0	5	21	20.58
<b>एकूण</b>		<b>865</b>	<b>0</b>	<b>865</b>	<b>865</b>	<b>0</b>	<b>865</b>	<b>124</b>	<b>0</b>	<b>124</b>	<b>865</b>	<b>3209.38</b>

आधार :- प्रकल्प संचालक, जिल्हा ग्रामाण विकास यंत्रणा, अहमदनगर

तक्ता क्रमांक 4.9

जिल्ह्यातील ग्रामीण विकास यंत्रणा व महिला आर्थिक विकास महामंडळ

जिल्हा :- अहमदनगर

संदर्भ वर्ष :- 2014-15

अ.क्र.	तालुका	निर्मित बचत गट (संख्या)									
		जिल्हा ग्रामिण विकास यंत्रणा (दा.रे.खा.कु)									
		मागील वर्षअखेर	अहवाल वर्षात	एकूण (3+4)	एकूणपैकी महिला बचतगट	एकूणपैकी कार्यरत असलेले बचत गट	प्रथम प्रतवारी झालेले एकूण बचत गट	द्वितीय प्रतवारी झालेले एकूण बचत गट	व्यवसाय करित असलेले बचतगट		
प्राथमिक क्षेत्र	द्वितीय क्षेत्र								तृतीय क्षेत्र		
1	2	3	4	5	6	7	8	9	10	11	12
1	अकोले	668	73	741	741	624	695	545	382	0	0
2	संगमनेर	662	88	750	750	894	638	517	362	0	0
3	कोपरगांव	404	108	512	512	490	508	453	317	0	0
4	राहाता	678	64	742	742	557	649	465	326	0	0
5	श्रीरामपुर	828	69	897	897	586	819	426	298	0	0
6	नेवासा	877	69	946	946	574	775	535	375	0	0
7	शेवगांव	770	51	821	821	371	607	484	339	0	0
8	पाथर्डी	625	59	684	684	352	484	401	281	0	0
9	नगर	783	63	846	846	434	750	620	434	0	0
10	राहुरी	642	63	705	705	571	540	459	321	0	0
11	पारनेर	941	42	983	983	759	637	705	494	0	0
12	श्रीगोंदा	528	53	581	581	322	367	284	199	0	0
13	कर्जत	603	42	645	645	339	505	475	333	0	0
14	जामखेड	546	21	567	567	565	484	247	173	0	0
<b>एकूण</b>		<b>9555</b>	<b>865</b>	<b>10420</b>	<b>10420</b>	<b>7438</b>	<b>8458</b>	<b>6616</b>	<b>4634</b>	<b>0</b>	<b>0</b>

.....

तक्ता क्रमांक 4.9

जिल्ह्यातील ग्रामीण विकास यंत्रणा व महिला आर्थिक विकास महामंडळ  
यांच्यामार्फत स्थापित बचत गटांबाबतची माहिती

जिल्हा :- अहमदनगर

संदर्भ वर्ष 2014-15

अ.क्र.	तालुका	निर्मित बचत गट (संख्या)									
		महिला आर्थिक विकास महामंडळ									
		मागील वर्षअखेर	अहवाल वर्षात	एकूण (3+4)	एकूणपैकी महिला बचतगट	एकूणपैकी कार्यरत असलेले बचत गट	प्रथम प्रतवारी झालेले एकूण बचत गट	द्वितीय प्रतवारी झालेले एकूण बचत गट	व्यवसाय करीत असलेले बचतगट		
प्राथमिक क्षेत्र	द्वितीय क्षेत्र								तृतीय क्षेत्र		
1	2	13	14	15	16	17	18	19	20	21	22
1	अकोले	0	0	0	0	0	0	0	0	0	0
2	संगमनेर	0	0	0	0	0	0	0	0	0	0
3	कोपरगांव	197	52	249	249	233	39	52	97	74	35
4	राहाता	204	35	239	209	231	22	43	83	41	67
5	श्रीरामपुर	35	2	37	37	34	8	7	9	8	12
6	नेवासा	127	25	152	152	143	20	31	37	29	49
7	शेवगांव	69	13	82	82	72	13	10	17	7	27
8	पाथर्डी	233	2	235	235	211	8	51	79	47	78
9	नगर	148	41	189	189	170	11	31	56	41	63
10	राहुरी	172	4	176	176	166	14	42	83	46	27
11	पारनेर	0	0	0	0	0	0	0	0	0	0
12	श्रीगोंदा	201	44	245	245	228	22	54	87	54	39
13	कर्जत	210	30	240	240	219	21	37	89	52	49
14	जामखेड	0	0	0	0	0	0	0	0	0	0
<b>एकूण</b>		<b>1596</b>	<b>248</b>	<b>1844</b>	<b>1814</b>	<b>1707</b>	<b>178</b>	<b>358</b>	<b>637</b>	<b>399</b>	<b>446</b>

टिप :- अकोले,संगमनेर, पारनेर व जामखेड तालुक्यामध्ये महिला आर्थिक व विकास महामंडळाचे कार्यक्षेत्र नसल्याने माहिती निरंक आहे.

आधार:- 1. प्रकल्प अधिकारी, जिल्हा ग्रामीण विकास यंत्रणा, अहमदनगर

2. महिला आर्थिक विकास महामंडळ अहमदनगर

**तक्ता क्रमांक 5.1**  
**जमिनीचा वापर**

जिल्हा :- अहमदनगर

संदर्भ वर्ष :- 2012-13

(क्षेत्र-हेक्टर)

अ. क्र.	तालुका	एकूण भौगोलिक क्षेत्र	जंगल व्याप्त क्षेत्र	शेतीला उपलब्ध नसलेले क्षेत्र			पडीत जमिनी व्यतिरिक्त लागवड न झालेली
				बिगर शेती वापराखालील जमीन	पडीत/ लागवडी लायक नसलेली जमीन	एकूण (5+6)	
1	2	3	4	5	6	7	8
1	अकोले	150400	41698	692	12450	13142	588
2	संगमनेर	135780	1140	1436	27954	29391	9743
3	कोपरगांव	70613	0	1890	2979	4869	4022
4	राहाता	68786	0	1018	3760	4778	1253
5	श्रीरामपुर	50602	0	873	2128	3001	1344
6	नेवासा	129204	1459	986	14852	15838	113
7	शेवगांव	108713	1157	375	8247	8622	301
8	पाथर्डी	117784	6426	644	5246	5890	981
9	नगर	150272	13165	2726	12935	15661	1762
10	राहुरी	101685	15706	322	13041	13363	1097
11	पारनेर	186792	18792	2220	7826	10046	810
12	श्रीगोंदा	160481	15210	795	7530	8325	2447
13	कर्जत	149152	13067	40	33016	33056	8549
14	जामखेड	87524	3772	145	2255	2400	833
<b>एकूण</b>		<b>1667788</b>	<b>131592</b>	<b>14162</b>	<b>154219</b>	<b>168382</b>	<b>33842</b>

पुढे चालू

तक्ता क्रमांक 5.1  
जमिनीचा वापर

जिल्हा :- अहमदनगर

संदर्भ वर्ष :- 2012-13  
(क्षेत्र-हेक्टर)

अ. क्र.	तालुका	पडोत जमीन			निव्वळ क्षेत्र	एकापेक्षा अधिक (दुसोटा क्षेत्र)	लागवडी खालील एकूण क्षेत्र (12+13)	लागवडी लायक क्षेत्र
		चालू पड	इतर पड	एकूण पड (9+10)				
1	2	9	10	11	12	13	14	15
1	अकोले	782	1621	2403	54426	3156	57582	58170
2	संगमनेर	5822	6691	12513	104104	10560	114664	124407
3	कोपरगांव	6503	3876	10379	86641	9333	95974	99996
4	राहाता	2610	1888	4498	69579	792	70371	71624
5	श्रीरामपुर	3830	1436	5266	66216	1726	67942	69286
6	नेवासा	3642	382	4024	138271	17452	155723	155836
7	शेवगांव	1160	640	1800	70450	894	71344	71645
8	पाथर्डी	6045	3767	9812	80903	8859	89762	90743
9	नगर	2402	3324	5726	124964	5179	130143	131905
10	राहुरी	3511	5842	9353	58289	9471	67760	68857
11	पारनेर	1142	10956	12098	154913	32056	186969	187779
12	श्रीगोंदा	8620	14126	22746	89854	2816	92670	95117
13	कर्जत	9105	10122	19227	71123	3393	74516	83065
14	जामखेड	665	9539	10204	86135	6259	92394	93227
<b>एकूण</b>		<b>55839</b>	<b>74210</b>	<b>130049</b>	<b>1255868</b>	<b>111946</b>	<b>1367814</b>	<b>1401656</b>

टिप - सन 2014-15 ची माहिती उपलब्ध न झाल्याने सदर तक्ता पुनर्मुद्रित करण्यात येत आहे.

आधार :- जिल्हा भूमी अभिलेख कार्यालय, अहमदनगर

**तक्ता क्रमांक 5.2**  
**निरनिराळ्या पिकांखालील क्षेत्र**

जिल्हा :- अहमदनगर

संदर्भ वर्ष :- 2014-15  
(क्षेत्र-हेक्टर)

अ. क्र.	तालुका	तांदूळ		गहू		खरीप ज्वारी		रब्बी ज्वारी	
		पिकाखालील क्षेत्र	ओलिताचे क्षेत्र	पिकाखालील क्षेत्र	ओलिताचे क्षेत्र	पिकाखालील क्षेत्र	ओलिताचे क्षेत्र	पिकाखालील क्षेत्र	ओलिताचे क्षेत्र
1	2	3	4	5	6	7	8	9	10
1	अकोले	10930	0	3786	3407	0	0	391	39
2	संगमनेर	0	0	12486	11237	255	13	14475	1448
3	कोपरगांव	0	0	8442	7598	0	0	3508	351
4	राहाता	0	0	6840	6156	0	0	4952	495
5	श्रीरामपुर	0	0	8433	7590	0	0	7939	794
6	नेवासा	0	0	13612	12251	0	0	9730	973
7	शेवगांव	0	0	2254	2029	0	0	21512	2151
8	पाथर्डी	0	0	6208	5587	0	0	29066	2907
9	नगर	0	0	8488	7639	0	0	84999	8500
10	राहुरी	0	0	10800	9720	0	0	15076	1508
11	पारनेर	0	0	8190	7371	0	0	67934	6793
12	श्रीगोंदा	0	0	9126	8213	0	0	57859	5786
13	कर्जत	0	0	6786	6107	0	0	68200	6820
14	जामखेड	0	0	2964	2668	0	0	57882	5788
<b>एकूण</b>		<b>10930</b>	<b>0</b>	<b>108415</b>	<b>97574</b>	<b>255</b>	<b>13</b>	<b>443523</b>	<b>44353</b>

पुढे चालू

**तक्ता क्रमांक 5.2**  
**निरनिराळ्या पिकांखालील क्षेत्र**

जिल्हा :- अहमदनगर

संदर्भ वर्ष :- 2014-15  
(क्षेत्र-हेक्टर)

अ. क्र.	तालुका	एकूण ज्वारी		बाजरी		मका		वरी	
		पिकाखालील क्षेत्र	ओलिताचे क्षेत्र	पिकाखालील क्षेत्र	ओलिताचे क्षेत्र	पिकाखालील क्षेत्र	ओलिताचे क्षेत्र	पिकाखालील क्षेत्र	ओलिताचे क्षेत्र
1	2	11	12	13	14	15	16	17	18
1	अकोले	391	39	3358	336	2321	696	0	0
2	संगमनेर	14730	1460	33328	3333	4908	1472	0	0
3	कोपरगांव	3508	351	4467	447	8818	2645	0	0
4	राहाता	4952	495	4586	459	3849	1155	0	0
5	श्रीरामपुर	7939	794	1512	151	3581	1074	0	0
6	नेवासा	9730	973	3896	390	2495	749	0	0
7	शेवगांव	21512	2151	5391	539	248	74	0	0
8	पाथर्डी	29066	2907	10355	1036	0	0	0	0
9	नगर	84999	8500	3855	386	821	246	0	0
10	राहुरी	15076	1508	3876	388	1257	377	0	0
11	पारनेर	67934	6793	2839	284	70	21	0	0
12	श्रीगोंदा	57859	5786	1905	191	2328	698	0	0
13	कर्जत	68200	6820	4426	443	4846	1454	0	0
14	जामखेड	57882	5788	1872	187	809	243	0	0
<b>एकूण</b>		<b>443778</b>	<b>44365</b>	<b>85666</b>	<b>8567</b>	<b>36351</b>	<b>10905</b>	<b>0</b>	<b>0</b>

पुढे चालू

**तक्ता क्रमांक 5.2**  
**निरनिराळ्या पिकांखालील क्षेत्र**

जिल्हा :- अहमदनगर

संदर्भ वर्ष :- 2014-15  
(क्षेत्र-हेक्टर)

अ. क्र.	तालुका	नाचणी		राळा		सावा		भादली	
		पिकाखालील क्षेत्र	ओलिताचे क्षेत्र	पिकाखालील क्षेत्र	ओलिताचे क्षेत्र	पिकाखालील क्षेत्र	ओलिताचे क्षेत्र	पिकाखालील क्षेत्र	ओलिताचे क्षेत्र
1	2	19	20	21	22	23	24	25	26
1	अकोले	0	0	0	0	0	0	0	0
2	संगमनेर	0	0	0	0	0	0	0	0
3	कोपरगांव	0	0	0	0	0	0	0	0
4	राहाता	0	0	0	0	0	0	0	0
5	श्रीरामपुर	0	0	0	0	0	0	0	0
6	नेवासा	0	0	0	0	0	0	0	0
7	शेवगांव	0	0	0	0	0	0	0	0
8	पाथर्डी	0	0	0	0	0	0	0	0
9	नगर	500	0	0	0	0	0	0	0
10	राहुरी	0	0	0	0	0	0	0	0
11	पारनेर	0	0	0	0	0	0	0	0
12	श्रीगोंदा	0	0	0	0	0	0	0	0
13	कर्जत	0	0	0	0	0	0	0	0
14	जामखेड	0	0	0	0	0	0	0	0
<b>एकूण</b>		<b>500</b>	<b>0</b>	<b>0</b>	<b>0</b>	<b>0</b>	<b>0</b>	<b>0</b>	<b>0</b>

पुढे चालू



**तक्ता क्रमांक 5.2**  
**निरनिराळ्या पिकांखालील क्षेत्र**

जिल्हा :- अहमदनगर

संदर्भ वर्ष :- 2014-15  
(क्षेत्र-हेक्टर)

अ. क्र.	तालुका	इतर तृणधान्ये		एकूण तृणधान्ये		हरभरा		तूर	
		पिकाखालील क्षेत्र	ओलिताचे क्षेत्र	पिकाखालील क्षेत्र	ओलिताचे क्षेत्र	पिकाखालील क्षेत्र	ओलिताचे क्षेत्र	पिकाखालील क्षेत्र	ओलिताचे क्षेत्र
1	2	27	28	29	30	31	32	33	34
1	अकोले	0	0	20786	4479	5085	305	36	3
2	संगमनेर	0	0	65452	17503	8878	533	666	47
3	कोपरगांव	0	0	25235	11041	6577	395	19	1
4	राहाता	0	0	20227	8265	5609	337	94	7
5	श्रीरामपुर	0	0	21465	9609	7239	434	2	0
6	नेवासा	0	0	29733	14362	12402	744	448	31
7	शेवगांव	0	0	29405	4793	4979	299	555	39
8	पाथर्डी	0	0	45629	9529	7169	430	1008	71
9	नगर	0	0	98663	16771	9835	590	202	14
10	राहुरी	0	0	31009	11992	9855	591	184	13
11	पारनेर	0	0	79033	14469	7640	458	225	16
12	श्रीगोंदा	0	0	71218	14888	6725	404	262	18
13	कर्जत	0	0	84258	14824	4165	250	620	43
14	जामखेड	0	0	63527	8886	3204	192	1480	104
<b>एकूण</b>		<b>0</b>	<b>0</b>	<b>685640</b>	<b>161410</b>	<b>99362</b>	<b>5962</b>	<b>5801</b>	<b>406</b>

पुढे चालू

**तक्ता क्रमांक 5.2**  
**निरनिराळ्या पिकांखालील क्षेत्र**

जिल्हा :- अहमदनगर

संदर्भ वर्ष :- 2014-15  
(क्षेत्र-हेक्टर)

अ. क्र.	तालुका	मुग		उडीद		कुळीथ		मट	
		पिकाखालील क्षेत्र	ओलिताचे क्षेत्र	पिकाखालील क्षेत्र	ओलिताचे क्षेत्र	पिकाखालील क्षेत्र	ओलिताचे क्षेत्र	पिकाखालील क्षेत्र	ओलिताचे क्षेत्र
1	2	35	36	37	38	39	40	41	42
1	अकोले	24	1	67	3	0	0	0	0
2	संगमनेर	122	6	18	1	0	0	0	0
3	कोपरगांव	77	4	0	0	0	0	0	0
4	राहाता	10	1	0	0	0	0	0	0
5	श्रीरामपुर	0	0	0	0	0	0	0	0
6	नेवासा	18	1	0	0	0	0	0	0
7	शेवगांव	100	5	0	0	0	0	0	0
8	पाथर्डी	103	5	65	3	0	0	0	0
9	नगर	2612	131	11	1	0	0	0	0
10	राहुरी	81	4	4	0	0	0	0	0
11	पारनेर	228	11	0	0	0	0	0	0
12	श्रीगोंदा	420	21	0	0	0	0	0	0
13	कर्जत	383	19	3	0	0	0	0	0
14	जामखेड	892	45	4470	224	0	0	0	0
<b>एकूण</b>		<b>5070</b>	<b>254</b>	<b>4638</b>	<b>232</b>	<b>0</b>	<b>0</b>	<b>0</b>	<b>0</b>

पुढे चालू

**तक्ता क्रमांक 5.2**  
**निरनिराळ्या पिकांखालील क्षेत्र**

जिल्हा :- अहमदनगर

संदर्भ वर्ष :- 2014-15  
(क्षेत्र-हेक्टर)

अ. क्र.	तालुका	वाल		वाटाणा		इतर कडधान्ये		एकूण कडधान्ये	
		पिकाखालील क्षेत्र	ओलिताचे क्षेत्र	पिकाखालील क्षेत्र	ओलिताचे क्षेत्र	पिकाखालील क्षेत्र	ओलिताचे क्षेत्र	पिकाखालील क्षेत्र	ओलिताचे क्षेत्र
1	2	43	44	45	46	47	48	49	50
1	अकोले	0	0	139	7	0	0	5351	319
2	संगमनेर	0	0	81	4	0	0	9765	590
3	कोपरगांव	0	0	0	0	0	0	6673	400
4	राहाता	0	0	0	0	0	0	5713	344
5	श्रीरामपुर	0	0	0	0	0	0	7241	434
6	नेवासा	0	0	0	0	0	0	12868	776
7	शेवगांव	0	0	0	0	0	0	5634	343
8	पाथर्डी	0	0	0	0	0	0	8345	509
9	नगर	0	0	0	0	0	0	12660	735
10	राहुरी	0	0	2	0	0	0	10126	609
11	पारनेर	0	0	1533	77	0	0	9626	562
12	श्रीगोंदा	0	0	1	0	0	0	7408	443
13	कर्जत	0	0	12	1	0	0	5183	313
14	जामखेड	0	0	0	0	0	0	10046	564
<b>एकूण</b>		<b>0</b>	<b>0</b>	<b>1768</b>	<b>88</b>	<b>0</b>	<b>0</b>	<b>116639</b>	<b>6942</b>

पुढे चालू

**तक्ता क्रमांक 5.2**  
**निरनिराळ्या पिकांखालील क्षेत्र**

जिल्हा :- अहमदनगर

संदर्भ वर्ष :- 2014-15  
(क्षेत्र-हेक्टर)

अ. क्र.	तालुका	एकूण अन्नधान्ये		ऊस		मिरची		लसूण	
		पिकाखालील क्षेत्र	ओलिताचे क्षेत्र	पिकाखालील क्षेत्र	ओलिताचे क्षेत्र	पिकाखालील क्षेत्र	ओलिताचे क्षेत्र	पिकाखालील क्षेत्र	ओलिताचे क्षेत्र
1	2	51	52	53	54	55	56	57	58
1	अकोले	26137	4798	5359	5359	0	0	0	0
2	संगमनेर	75217	18093	8179	8179	0	0	0	0
3	कोपरगांव	31908	11441	17844	17844	0	0	0	0
4	राहाता	25940	8608	15384	15384	0	0	0	0
5	श्रीरामपुर	28706	10044	9619	9619	0	0	0	0
6	नेवासा	42601	15138	28169	28169	0	0	0	0
7	शेवगांव	35039	5136	11568	11568	0	0	0	0
8	पाथर्डी	53974	10038	6191	6191	0	0	0	0
9	नगर	111323	17506	1922	1922	0	0	0	0
10	राहुरी	41135	12601	3611	3611	0	0	0	0
11	पारनेर	88659	15032	0	0	0	0	0	0
12	श्रीगोंदा	78626	15331	13513	13513	0	0	0	0
13	कर्जत	89441	15137	6879	6879	0	0	0	0
14	जामखेड	73573	9450	831	831	0	0	0	0
<b>एकूण</b>		<b>802279</b>	<b>168352</b>	<b>129069</b>	<b>129069</b>	<b>0</b>	<b>0</b>	<b>0</b>	<b>0</b>

पुढे चालू

**तक्ता क्रमांक 5.2**  
**निरनिराळ्या पिकांखालील क्षेत्र**

जिल्हा :- अहमदनगर

संदर्भ वर्ष :- 2014-15  
(क्षेत्र-हेक्टर)

अ. क्र.	तालुका	इतर मसाल्याचे पदार्थ		एकुण मसाल्याचे पदार्थ		आंबा		द्राक्षे	
		पिकाखालील क्षेत्र	ओलिताचे क्षेत्र	पिकाखालील क्षेत्र	ओलिताचे क्षेत्र	पिकाखालील क्षेत्र	ओलिताचे क्षेत्र	पिकाखालील क्षेत्र	ओलिताचे क्षेत्र
1	2	59	60	61	62	63	64	65	66
1	अकोले	0	0	0	0	0	0	0	0
2	संगमनेर	0	0	0	0	0	0	0	0
3	कोपरगांव	0	0	0	0	0	0	0	0
4	राहाता	0	0	0	0	0	0	0	0
5	श्रीरामपुर	0	0	0	0	0	0	0	0
6	नेवासा	0	0	0	0	0	0	0	0
7	शेवगांव	0	0	0	0	0	0	0	0
8	पाथर्डी	0	0	0	0	0	0	0	0
9	नगर	0	0	0	0	0	0	0	0
10	राहुरी	0	0	0	0	0	0	0	0
11	पारनेर	0	0	0	0	0	0	0	0
12	श्रीगोंदा	0	0	0	0	0	0	0	0
13	कर्जत	0	0	0	0	0	0	0	0
14	जामखेड	0	0	0	0	0	0	0	0
<b>एकूण</b>		<b>0</b>	<b>0</b>	<b>0</b>	<b>0</b>	<b>0</b>	<b>0</b>	<b>0</b>	<b>0</b>

पुढे चालू

**तक्ता क्रमांक 5.2**  
**निरनिराळ्या पिकांखालील क्षेत्र**

जिल्हा :- अहमदनगर

संदर्भ वर्ष :- 2014-15

(क्षेत्र-हेक्टर)

अ. क्र.	तालुका	लिंबू वर्गीय फळे (संत्रा, मोसंबी इ.)		केळी		इतर फळे		एकूण फळे	
		पिकाखालील क्षेत्र	ओलिताचे क्षेत्र	पिकाखालील क्षेत्र	ओलिताचे क्षेत्र	पिकाखालील क्षेत्र	ओलिताचे क्षेत्र	पिकाखालील क्षेत्र	ओलिताचे क्षेत्र
1	2	67	68	69	70	71	72	73	74
1	अकोले	0	0	0	0	0	0	0	0
2	संगमनेर	0	0	0	0	0	0	0	0
3	कोपरगांव	0	0	0	0	0	0	0	0
4	राहाता	0	0	0	0	0	0	0	0
5	श्रीरामपुर	0	0	0	0	0	0	0	0
6	नेवासा	0	0	0	0	0	0	0	0
7	शेवगांव	0	0	0	0	0	0	0	0
8	पाथर्डी	0	0	0	0	0	0	0	0
9	नगर	0	0	0	0	0	0	0	0
10	राहुरी	0	0	0	0	0	0	0	0
11	पारनेर	0	0	0	0	0	0	0	0
12	श्रीगोंदा	0	0	0	0	0	0	0	0
13	कर्जत	0	0	0	0	0	0	0	0
14	जामखेड	0	0	0	0	0	0	0	0
<b>एकूण</b>		<b>0</b>	<b>0</b>	<b>0</b>	<b>0</b>	<b>0</b>	<b>0</b>	<b>0</b>	<b>0</b>

पुढे चालू

**तक्ता क्रमांक 5.2**  
**निरनिराळ्या पिकांखालील क्षेत्र**

जिल्हा :- अहमदनगर

संदर्भ वर्ष :- 2014-15  
(क्षेत्र-हेक्टर)

अ. क्र.	तालुका	बटाटे		कांदे		वांगी		टोमॅटो	
		पिकाखालील क्षेत्र	ओलिताचे क्षेत्र	पिकाखालील क्षेत्र	ओलिताचे क्षेत्र	पिकाखालील क्षेत्र	ओलिताचे क्षेत्र	पिकाखालील क्षेत्र	ओलिताचे क्षेत्र
1	2	75	76	77	78	79	80	81	82
1	अकोले	0	0	4089	2862	0	0	0	0
2	संगमनेर	0	0	5522	3865	0	0	0	0
3	कोपरगांव	0	0	3000	2100	0	0	0	0
4	राहाता	0	0	749	524	0	0	0	0
5	श्रीरामपुर	0	0	2536	1775	0	0	0	0
6	नेवासा	0	0	4800	3360	0	0	0	0
7	शेवगांव	0	0	2442	1709	0	0	0	0
8	पाथर्डी	0	0	3545	2482	0	0	0	0
9	नगर	0	0	8324	5827	0	0	0	0
10	राहुरी	0	0	4195	2937	0	0	0	0
11	पारनेर	0	0	7825	5478	0	0	0	0
12	श्रीगोंदा	0	0	10108	7076	0	0	0	0
13	कर्जत	0	0	3560	2492	0	0	0	0
14	जामखेड	0	0	398	279	0	0	0	0
<b>एकूण</b>		<b>0</b>	<b>0</b>	<b>61093</b>	<b>42765</b>	<b>0</b>	<b>0</b>	<b>0</b>	<b>0</b>

पुढे चालू

**तक्ता क्रमांक 5.2**  
**निरनिराळ्या पिकांखालील क्षेत्र**

जिल्हा :- अहमदनगर

संदर्भ वर्ष :- 2014-15  
(क्षेत्र-हेक्टर)

अ. क्र.	तालुका	इतर भाजीपाला		एकूण भाजीपाला		एकूण फळे व भाजीपाला		कापूस	
		पिकाखालील क्षेत्र	ओलिताचे क्षेत्र	पिकाखालील क्षेत्र	ओलिताचे क्षेत्र	पिकाखालील क्षेत्र	ओलिताचे क्षेत्र	पिकाखालील क्षेत्र	ओलिताचे क्षेत्र
1	2	83	84	85	86	87	88	89	90
1	अकोले	0	0	4089	2862	4089	2862	0	0
2	संगमनेर	0	0	5522	3865	5522	3865	1664	83
3	कोपरगांव	0	0	3000	2100	3000	2100	3833	192
4	राहाता	0	0	749	524	749	524	975	49
5	श्रीरामपुर	0	0	2536	1775	2536	1775	1861	93
6	नेवासा	0	0	4800	3360	4800	3360	13275	664
7	शेवगांव	0	0	2442	1709	2442	1709	21718	1086
8	पाथर्डी	0	0	3545	2482	3545	2482	21520	1076
9	नगर	0	0	8324	5827	8324	5827	1221	61
10	राहुरी	0	0	4195	2937	4195	2937	2962	148
11	पारनेर	0	0	7825	5478	7825	5478	3	0
12	श्रीगोंदा	0	0	10108	7076	10108	7076	1205	60
13	कर्जत	0	0	3560	2492	3560	2492	2219	111
14	जामखेड	0	0	398	279	398	279	17091	855
<b>एकूण</b>		<b>0</b>	<b>0</b>	<b>61093</b>	<b>42765</b>	<b>61093</b>	<b>42765</b>	<b>89547</b>	<b>4477</b>

पुढे चालू



**तक्ता क्रमांक 5.2**  
**निरनिराळ्या पिकांखालील क्षेत्र**

जिल्हा :- अहमदनगर

संदर्भ वर्ष :- 2014-15  
(क्षेत्र-हेक्टर)

अ. क्र.	तालुका	करडई		सोयाबीन		इतर गळीत धान्ये		एकूण गळीत धान्ये		इतर औषधी व मादक पदार्थ	
		पिकाखालील क्षेत्र	ओलिताचे क्षेत्र	पिकाखालील क्षेत्र	ओलिताचे क्षेत्र	पिकाखालील क्षेत्र	ओलिताचे क्षेत्र	पिकाखालील क्षेत्र	ओलिताचे क्षेत्र	पिकाखालील क्षेत्र	ओलिताचे क्षेत्र
1	2	99	100	101	102	103	104	105	106	107	108
1	अकोले	0	0	4319	864	0	0	5357	1071	0	0
2	संगमनेर	0	0	2811	562	0	0	3902	780	0	0
3	कोपरगांव	0	0	15815	3163	0	0	16057	3211	0	0
4	राहाता	2	0	9770	1954	0	0	9994	1999	0	0
5	श्रीरामपुर	0	0	8372	1674	0	0	8424	1685	0	0
6	नेवासा	0	0	3026	605	0	0	3092	618	0	0
7	शेवगांव	0	0	0	0	0	0	203	41	0	0
8	पाथर्डी	1210	61	0	0	0	0	1404	99	0	0
9	नगर	81	4	2029	406	0	0	2197	426	0	0
10	राहुरी	0	0	1523	305	0	0	1662	332	0	0
11	पारनेर	546	27	144	29	0	0	752	69	0	0
12	श्रीगोंदा	36	2	3	1	0	0	43	3	0	0
13	कर्जत	163	8	0	0	0	0	233	18	0	0
14	जामखेड	102	5	2239	448	0	0	2363	457	0	0
<b>एकूण</b>		<b>2140</b>	<b>107</b>	<b>50051</b>	<b>10010</b>	<b>0</b>	<b>0</b>	<b>55683</b>	<b>10809</b>	<b>0</b>	<b>0</b>

पुढे चालू

**तक्ता क्रमांक 5.2**  
**निरनिराळ्या पिकांखालील क्षेत्र**

जिल्हा :- अहमदनगर

संदर्भ वर्ष :- 2014-15  
(क्षेत्र-हेक्टर)

अ. क्र.	तालुका	एकूण औषधी व मादक पदार्थ		एकूण चारा पिके		संकीर्ण अखाद्य पिके		एकूण अखाद्य पिके	
		पिकाखालील क्षेत्र	ओलिताचे क्षेत्र	पिकाखालील क्षेत्र	ओलिताचे क्षेत्र	पिकाखालील क्षेत्र	ओलिताचे क्षेत्र	पिकाखालील क्षेत्र	ओलिताचे क्षेत्र
1	2	109	110	111	112	113	114	115	116
1	अकोले	0	0	1714	343	0	0	1714	343
2	संगमनेर	0	0	7024	1405	0	0	8688	1488
3	कोपरगांव	0	0	2933	587	0	0	6766	778
4	राहाता	0	0	2632	526	0	0	3607	575
5	श्रीरामपुर	0	0	2219	444	0	0	4080	537
6	नेवासा	0	0	7077	1415	0	0	20352	2079
7	शेवगांव	0	0	1432	286	0	0	23150	1372
8	पाथर्डी	0	0	680	136	0	0	22200	1212
9	नगर	0	0	1831	366	0	0	3052	427
10	राहुरी	0	0	3284	657	0	0	6246	805
11	पारनेर	0	0	1953	391	0	0	1956	391
12	श्रीगोंदा	0	0	2522	504	0	0	3727	565
13	कर्जत	0	0	1432	286	0	0	3651	397
14	जामखेड	0	0	1283	257	0	0	18374	1111
<b>एकूण</b>		<b>0</b>	<b>0</b>	<b>38016</b>	<b>7603</b>	<b>0</b>	<b>0</b>	<b>127563</b>	<b>12081</b>

पुढे चालू

**तक्ता क्रमांक 5.2**  
**निरनिराळ्या पिकांखालील क्षेत्र**

जिल्हा :- अहमदनगर

संदर्भ वर्ष :- 2014-15

(क्षेत्र-हेक्टर)

अ. क्र.	तालुका	एकूण खाद्य पिके		लागवडीखालील एकूण क्षेत्र		दुसोटा क्षेत्र		लागवडीखालील निव्वळ क्षेत्र	
		पिकाखालील क्षेत्र	ओलिताचे क्षेत्र	पिकाखालील क्षेत्र	ओलिताचे क्षेत्र	पिकाखालील क्षेत्र	ओलिताचे क्षेत्र	पिकाखालील क्षेत्र	ओलिताचे क्षेत्र
1	2	117	118	119	120	121	122	123	124
1	अकोले	40942	14090	46068	15588	3412	1155	42656	14433
2	संगमनेर	92820	30918	109629	34998	8121	2592	101508	32406
3	कोपरगांव	68809	34596	83133	38912	7558	3537	75575	35374
4	राहाता	52067	26515	61241	29799	5567	2709	55674	27090
5	श्रीरामपुर	49285	23123	59235	26262	5870	2603	53365	23659
6	नेवासा	78662	47286	109906	54795	10892	5430	99014	49365
7	शेवगांव	49252	18454	78194	21412	5792	1586	72402	19826
8	पाथर्डी	65114	18810	93426	21424	6112	1402	87314	20022
9	नगर	123766	25681	133159	27413	6341	1305	126818	26108
10	राहुरी	50603	19481	62534	22314	5685	2029	56849	20286
11	पारनेर	97236	20578	105144	22226	5952	1258	99192	20968
12	श्रीगोंदा	102290	35922	116619	40136	10602	3649	106017	36487
13	कर्जत	100113	24526	111027	26668	7263	1745	103764	24923
14	जामखेड	77165	11017	101271	12855	5732	728	95539	12128
<b>एकूण</b>		1048124	350996	1270585	394803	94899	31727	1175687	363076

आधार :- जिल्हा कृषि अधीक्षक, अहमदनगर

**तक्ता क्रमांक 5.3**  
**जिल्ह्यात वितरीत करण्यात आलेले बियाणे**

जिल्हा :- अहमदनगर

संदर्भ वर्ष :- 2014-15

(‘000 क्विंटल)

क्षेत्र	पीक	वर्ष						टक्के वाढ
		2010	2011	2012	2013	2014	टक्के वाढ	
1	2	5	6	7	8	9	10	
सार्वजनिक	खरीप	18.04	25.82	23.52	27.08	12.81	-52.70	
	रब्बी	37.28	38.97	26.15	26.68	30.86	15.67	
	एकूण	55.53	64.79	49.67	53.76	43.67	-18.77	
खाजगी	खरीप	9.17	14.94	9.35	24.43	25.82	5.69	
	रब्बी	21.27	22.52	22.65	6.65	15.94	139.70	
	एकूण	30.44	37.47	32.00	31.08	41.76	34.36	
एकूण	खरीप	27.21	40.76	32.87	51.51	38.63	-25.00	
	रब्बी	58.55	61.49	48.80	33.33	46.80	40.41	
	एकूण	85.97	102.26	81.67	84.84	85.43	0.70	

आधार :- कृषि विभाग, जिल्हा परिषद, अहमदनगर

**तक्ता क्रमांक 5.4**  
**रासायनिक खतांचा वापर**

जिल्हा :- अहमदनगर

संदर्भ वर्ष :- 2014-15

अ. क्र.	तालुका	रासायनिक खतांचे वाटप (मे.टन)								
		निर्यात्रित संस्थांकडून			खाजगी संस्थांकडून			एकूण		
		खरीप	रब्बी	एकूण	खरीप	रब्बी	एकूण	खरीप	रब्बी	एकूण
1	2	3	4	5	6	7	8	9	10	11
1	अकोले	4015	2662	6677	2925	3342	6267	6940	6004	12944
2	संगमनेर	10512	7673	18185	7657	9630	17287	18169	17303	35472
3	कोपरगांव	6534	5643	12177	4759	7156	11915	11293	12799	24092
4	राहाता	6600	5394	11994	4807	6870	11677	11407	12264	23671
5	श्रीरामपुर	8521	6708	15229	6207	8419	14626	14728	15127	29855
6	नेवासा	14490	11959	26449	10554	15010	25564	25044	26969	52013
7	शेवगांव	8259	7146	15405	5932	8969	14901	14191	16115	30306
8	पाथर्डी	6780	3742	10522	4938	4696	9634	11718	8438	20156
9	नगर	7981	4036	12017	5882	5023	10905	13863	9059	22922
10	राहुरी	8678	7029	15707	6320	8821	15141	14998	15850	30848
11	पारनेर	4886	4169	9055	3559	5233	8792	8445	9402	17847
12	श्रीगोंदा	9252	10094	19346	6739	12668	19407	15991	22762	38753
13	कर्जत	5008	3946	8954	3648	4952	8600	8656	8898	17554
14	जामखेड	4314	2311	6625	3142	2900	6042	7456	5211	12667
<b>एकूण</b>		<b>105830</b>	<b>82512</b>	<b>188342</b>	<b>77069</b>	<b>103689</b>	<b>180758</b>	182899	186201	<b>369100</b>

आधार :- कृषि विकास अधिकारी, जिल्हा परिषद, अहमदनगर

**तक्ता क्रमांक 5.5**  
**निरनिराळ्या पिकांचे उत्पादन**

जिल्हा :- अहमदनगर

संदर्भ वर्ष :- 2014-15  
(मे.टना मध्ये )

अ. क्र.	तालुका	तांदूळ	गहू	ज्वारी	बाजरी	बाली	मका	नाचणी	इतर धान्ये	एकूण धान्ये
1	2	3	4	5	6	7	8	9	10	11
1	अकोले	15575	6425	0	3496	0	0	0	0	25496
2	संगमनेर	0	22725	8442	27826	0	16760	0	0	75752
3	कोपरगांव	0	11346	1644	2840	0	877	0	0	16707
4	राहाता	0	5185	1707	2231	0	2302	0	0	11425
5	श्रीरामपुर	0	20273	6269	652	0	7358	0	0	34553
6	नेवासा	0	22963	5635	5264	0	6989	0	0	40851
7	शेवगांव	0	3219	22071	2496	0	0	0	0	27786
8	पाथर्डी	0	7195	20989	3923	0	0	0	0	32107
9	नगर	0	8632	87022	3023	0	1926	0	0	100604
10	राहुरी	0	25207	1165	1829	0	2845	0	0	31046
11	पारनेर	0	10221	47282	1783	0	0	0	0	59286
12	श्रीगोंदा	0	16582	69089	1031	0	1313	0	0	88016
13	कर्जत	0	9351	96333	2850	0	10254	0	0	118787
14	जामखेड	0	3183	64683	1107	0	1150	0	0	70124
<b>एकूण</b>		<b>15575</b>	<b>172507</b>	<b>432332</b>	<b>60351</b>	<b>0</b>	<b>51775</b>	<b>0</b>	<b>0</b>	<b>732540</b>

पुढे चालू...

**तक्ता क्रमांक 5.5**  
**निरनिराळ्या पिकांचे उत्पादन**

जिल्हा :- अहमदनगर

संदर्भ वर्ष :- 2014-15  
(मेटना मध्ये )

अ. क्र.	तालुका	हरभरा	तूर	उडीद	मूग	मसूर	इतर कडधान्ये	एकूण कडधान्ये
1	2	12	13	14	15	16	17	18
1	अकोले	4718.88	7.2	0	0	0	0	4726.08
2	संगमनेर	4456.76	56.61	5.94	80.64	0	0	4599.95
3	कोपरगांव	3203	4.33	0	0	0	0	3207.33
4	राहाता	3040.08	22.18	0	0	0	0	3062.26
5	श्रीरामपुर	7803.64	0.37	0	0	0	0	7804.01
6	नेवासा	8148.11	103.94	0	7.38	0	0	8259.43
7	शेवगांव	2673.72	119.33	0	12.9	0	0	2805.95
8	पाथर्डी	2559.24	147.17	0	9.58	0	0	2715.99
9	नगर	7386.09	42.42	0	1645.56	0	0	9074.07
10	राहुरी	8800.52	42.32	0	32.4	0	0	8875.24
11	पारनेर	2994.88	52.65	0	49.25	0	0	3096.78
12	श्रीगोंदा	6408.93	63.67	0	0	0	0	6472.6
13	कर्जत	4977.18	141.36	0	186.9	0	0	5305.44
14	जामखेड	2031.34	300.44	3763.74	493.28	0	0	6588.8
<b>एकूण</b>		<b>69202</b>	<b>1103.99</b>	<b>3769.68</b>	<b>2517.89</b>	<b>0</b>	<b>0</b>	<b>76593.93</b>

पुढे चालू ..

**तक्ता क्रमांक 5.5**  
**निरनिराळ्या पिकांचे उत्पादन**

जिल्हा :- अहमदनगर

संदर्भ वर्ष :- 2014-15  
(मे.टना मध्ये )

अ. क्र.	तालुका	जवस	भूईमूग	सुर्यफूल	तीळ	सोयाबिन	इतर तेलबिया	एकूण तेलबिया
1	2	19	20	21	22	23	24	25
1	अकोले	0	673.66	0	0	0	0	673.66
2	संगमनेर	0	641.51	0	0	0	0	641.51
3	कोपरगांव	0	224.09	0	0	9299.2	0	9523.31
4	राहाता	0	160.95	0	0	5832.7	0	5993.64
5	श्रीरामपुर	0	30.94	0	0	4755.3	0	4786.24
6	नेवासा	0	56.43	0	0	1948.7	0	2005.17
7	शेवगांव	0	118.96	0	0	0	0	118.96
8	पाथर्डी	0	99.65	0.64	0	0	0	100.29
9	नगर	0	21.82	0	0	0	0	21.82
10	राहुरी	0	286.62	0	0	1486.5	0	1773.07
11	पारनेर	0	35.22	0	0	101.23	0	136.45
12	श्रीगोंदा	0	0	0	0	0	0	0
13	कर्जत	0	0	0	0	0	0	0
14	जामखेड	0	17.67	0	0	0	0	17.67
<b>एकूण</b>		<b>0</b>	<b>2367.52</b>	<b>0.64</b>	<b>0</b>	<b>23424</b>	<b>0</b>	<b>25791.79</b>

पुढे चालू ...



**तक्ता क्रमांक 5.5**  
**निरनिराळ्या पिकांचे उत्पादन**

जिल्हा :- अहमदनगर

संदर्भ वर्ष :- 2014-15  
(मे.टना मध्ये )

अ. क्र.	तालुका	ऊस	कापूस	ताग	मेस्टा (अंबाडी)	तंबाखू	औषधी पदार्थ	मसाल्याचे पदार्थ
1	2	26	27	28	29	30	31	32
1	अकोले	386.89	0	0	0	0	0	0
2	संगमनेर	1077.52	244.61	0	0	0	0	0
3	कोपरगांव	1758.11	486.79	0	0	0	0	0
4	राहाता	1497.09	130.65	0	0	0	0	0
5	श्रीरामपुर	734.06	243.79	0	0	0	0	0
6	नेवासा	2952.28	1858.5	0	0	0	0	0
7	शेवगांव	934.02	1911.18	0	0	0	0	0
8	पाथर्डी	563.62	1850.72	0	0	0	0	0
9	नगर	226.49	167.28	0	0	0	0	0
10	राहुरी	451.91	666.45	0	0	0	0	0
11	पारनेर	0	0.13	0	0	0	0	0
12	श्रीगोंदा	3688.94	51.82	0	0	0	0	0
13	कर्जत	1212.57	0	0	0	0	0	0
14	जामखेड	54.17	2238.92	0	0	0	0	0
<b>एकूण</b>		<b>15537.67</b>	<b>9850.84</b>	<b>0</b>	<b>0</b>	<b>0</b>	<b>0</b>	<b>0</b>

आधार :- जिल्हा कृषि अधिक्षक कार्यालय, अहमदनगर

**तक्ता क्रमांक 5.6**  
**मुख्य पिकांचे दर हेक्टरी अंदाजित उत्पादन**

जिल्हा :- अहमदनगर

संदर्भ वर्ष :- 2014-15

1)प्रति हेक्टरी उत्पादन - किलो मध्ये			2) एकूण उत्पादन -- "00" मे. टन मध्ये	
अ. क्र.	पिकाचे नाव	प्रति हेक्टरी उत्पादन	एकूण उत्पादन	गेल्या वर्षीच्या तूलनेत शेकडा वाढ / घट
1	2	3	4	5
1	तांदूळ	86	22	-88.42
2	गहू	572	850	-15.59
3	ज्वारी	4436	2798	-21.07
4	बाजरी	1860	1077	-42.77
5	बाली	0	0	0.00
6	मका	296	580	-83.79
7	नाचणी	30	33	-8.33
8	इतर तृणधान्ये	17	6	-14.29
<b>एकूण तृणधान्ये</b>		<b>7297</b>	<b>5366</b>	<b>-47.62</b>
9	हरभरा	1152	852	-8.68
10	तूर	91	18	-80.43
11	उडीद	71	60	100.00
12	मूग	56	32	-33.33
13	मसूर	0	0	0.00
14	इतर कडधान्ये	42	11	-68.57
<b>एकूण कडधान्ये</b>		<b>1412</b>	<b>973</b>	<b>-14.50</b>
15	जवस	2	0	-100.00
16	भुईमूग	59	51	-16.39
17	सुर्यफुल	9	4	-50.00
18	तीळ	0	0	-100.00
19	इतर तेलबिया	649	395	-50.75
<b>एकूण तेलबिया</b>		<b>719</b>	<b>450</b>	<b>-48.52</b>
20	एरंडी	1	0	-100.00
21	ऊस	1220	117610	21.96
22	नारळ	0	0	0.00
23	कापूस	1026	967	-56.52
24	ताग	0	0	0.00
25	मेस्टा (अंबाडी)	0	0	0.00
26	तंबाखू	0	0	0.00
27	औषधी पदार्थ	0	0	0.00
28	सुंठ (आले)	0	0	0.00
29	मिरची (लाल)	0	0	0.00
30	लसून	0	0	0.00
31	बटाटे	0	0	0.00

टिप :- 1) उसाचे उत्पादन ट्रेस्ड केनच्या स्वरूपात आहे.  
2) कापसाचे उत्पादन "00" गाठीच्या स्वरूपात आहे. 1 गासडी =170 कि.ग्रं.  
3) अ.क्र. 24 ते 31 उत्पादन अत्यल्प असल्याने निरंक आहे.

आधार :- कृषी विभाग महाराष्ट्र शासन यांच्या वेबसाईट वरील माहिती

**तक्ता क्रमांक 5.7**  
**तालुकानिहाय पर्जन्य दिवसांची संख्या व एकूण पर्जन्य**

जिल्हा :- अहमदनगर

संदर्भ वर्ष 2014-15  
(पर्जन्य - मि.मी.)

अ. क्र.	तालुका	सरासरी		वर्ष 2014 मधील		सरासरीच्या तुलनेत वर्षातील पर्जन्यातील शेंकडा वाढ अथवा घट
		पर्जन्य दिवसांची संख्या	पर्जन्य	पर्जन्य दिवसांची संख्या	पर्जन्य	
1	2	3	4	5	6	7
1	अकोले	38	494	75	733	48.50
2	संगमनेर	30	360	58	392	8.81
3	कोपरगांव	35	383	40	273	-28.72
4	राहाता	28	383	44	328	-14.49
5	श्रीरामपुर	31	415	49	491	18.31
6	नेवासा	26	469	49	337	-28.14
7	शेवगांव	26	510	45	379	-25.69
8	पाथर्डी	31	490	38	414	-15.51
9	नगर	26	460	74	429	-6.74
10	राहुरी	20	419	40	322	-23.17
11	पारनेर	24	409	58	176	-56.97
12	श्रीगोंदा	15	308	47	268	-12.99
13	कर्जत	17	351	55	344	-2.08
14	जामखेड	28	567	50	465	-18.02

आधार - जिल्हा कृषि विकास अधिकारी, जिल्हा परिषद, अहमदनगर

**तक्ता क्रमांक 5.8**  
**कृत्रिम रेतन कार्यक्रमाची प्रगती**

जिल्हा- अहमदनगर

संदर्भ वर्ष - 2012-13 ते 2014-15

(संख्या लाखात)

तपशिल	2012-13	2013-14	2014-15	मागील वर्षाच्या तुलनेत चालू वर्षातील शेकडा बदल
1	2	3	4	5
<b>अ) गायी (कृत्रिम रेतन)</b>				
1) संकरित	136746	140938	160472	13.86
2) विदेशी	64121	65805	45582	-30.73
3) देशी	14433	4396	8203	86.60
<b>एकूण (कृत्रिम रेतन)</b>	<b>215300</b>	<b>211139</b>	<b>214257</b>	<b>1.48</b>
जन्मलेल्या वासरांची संख्या (गायी)	73853	80775	86569	7.17
<b>ब) म्हशी (कृत्रिम रेतन)</b>				
<b>जन्मलेल्या रेडकांची संख्या (म्हशी)</b>	<b>7385</b>	<b>8418</b>	<b>9406</b>	<b>11.74</b>

आधार : जिल्हा पशुसंवर्धन अधिकारी कार्यालय, अहमदनगर.

**तक्ता क्रमांक 5.9**  
**कृत्रिम रेतन व दुग्ध उत्पादनाची तालुकानिहाय प्रगती**

जिल्हा :- अहमदनगर

संदर्भ वर्ष :- 2014-15

अ.क्र.	तालुका	2012-13			2013-14			2014-15		
		कृत्रिम रेतनाचे वार्षिक लक्ष्य	कृत्रिम रेतनाच्या साध्याची टक्केवारी	दुग्ध उत्पादन ('000 मे.टन)	कृत्रिम रेतनाचे वार्षिक लक्ष्य	कृत्रिम रेतनाच्या साध्याची टक्केवारी	दुग्ध उत्पादन ('000 मे.टन)	कृत्रिम रेतनाचे वार्षिक लक्ष्य	कृत्रिम रेतनाच्या साध्याची टक्केवारी	दुग्ध उत्पादन ('000 मे.टन)
1	2	3	4	5	6	7	8	9	10	11
1	अकोले	16721	73.00	21778	17668	73.89	20742	17668	84.33	22365
2	संगमनेर	25000	83.00	98956	27050	80.01	97495	27050	80.82	92463
3	कोपरगांव	13000	73.00	19559	14030	65.42	18977	14030	66.4	17566
4	राहाता	17000	78.00	16594	17310	79.80	7462	17310	78.51	2046
5	श्रीरामपुर	11500	78.00	2111	14890	58.49	1360	14890	64.37	1770
6	नेवासा	23000	82.00	21174	24680	77.61	17792	24680	82.26	22428
7	शेवगांव	17500	88.00	7	20110	81.57	0	20110	92.5	1564
8	पाथर्डी	20000	82.00	3646	21590	81.74	3088	21590	88.93	3976
9	नगर	26529	91.00	1591	26759	90.29	1580	26759	93.08	1678
10	राहुरी	19500	82.00	5396	23800	64.52	5789	23800	70.69	8746
11	पारनेर	21400	96.00	5760	24320	95.24	4290	24320	106.37	4371
12	श्रीगोंदा	26000	82.00	5692	27210	84.35	4409	27210	87.52	5445
13	कर्जत	13091	88.00	0	17000	64.14	0	17000	63.83	15
14	जामखेड	11870	94.00	1106	13280	88.52	902	13280	90.8	1784
<b>एकूण</b>		<b>262111</b>	<b>72.03</b>	<b>203370</b>	<b>289697</b>	<b>78.67</b>	<b>183886</b>	<b>289697</b>	<b>83.43</b>	<b>186217</b>

टिप:- पारनेर तालुक्याचे कृत्रिम रेतनाच्या साध्य लक्ष्यापेक्षा जास्त असल्याने टक्केवारी 100% पेक्षा जास्त आहे.

आधार: जिल्हा पशुसंवर्धन अधिकारी कार्यालय, अहमदनगर.

**तक्ता क्रमांक 5.10**  
**पशुवैद्यकीय संस्थाबाबतची माहिती**

जिल्हा :- अहमदनगर

संदर्भ वर्ष :- 2014-15

अ. क्र.	तालुका	पशुवैद्यकीय चिकित्सालय	पशुवैद्यकीय दवाखाने (राज्य तथा स्थानिक स्तर)	पशुवैद्यकीय प्रथमोपचार केंद्र	रेतन केंद्र	कृत्रिम रेतन केंद्रे
1	2	3	4	5	6	7
1	अकोले	0	27	27	0	0
2	संगमनेर	0	24	24	0	0
3	कोपरगांव	0	10	10	0	0
4	राहाता	0	15	15	0	0
5	श्रीरामपुर	0	9	9	0	0
6	नेवासा	0	15	15	0	0
7	शेवगांव	0	16	16	0	0
8	पाथर्डी	0	16	16	0	0
9	नगर	0	20	20	0	0
10	राहुरी	0	15	15	0	0
11	पारनेर	0	19	19	0	0
12	श्रीगोंदा	0	17	17	0	0
13	कर्जत	0	12	12	0	0
14	जामखेड	0	11	11	0	0
<b>एकूण</b>		<b>0</b>	<b>226</b>	<b>226</b>	<b>0</b>	<b>0</b>

टिप :- रेतन केंद्र / कृत्रिम रेतनाची सुविधा पशुवैद्यकीय प्रथमोपचार केंद्रामध्येच उपलब्ध असल्याने रेतन केंद्र / कृत्रिम रेतन केंद्राची आकडेवारी निरंक आहे

आधार: जिल्हा पशुसंवर्धन अधिकारी कार्यालय, अहमदनगर.

**तक्ता क्रमांक 5.11**  
**मान्यताप्राप्त पशुवध गृहे आणि त्यात कत्तल केलेल्या पशुंची संख्या**

जिल्हा :- अहमदनगर

संदर्भ वर्ष :- 2014-15

अ.क्र.	तालुका	पशुवध गृहांची संख्या	कत्तल केलेले पशू (संख्या)						
			बैल	महिष वर्गीय	मेंढ्या / मेंढे	शेळ्या / बोकड	डुकरे	इतर	एकूण
1	2	3	4	5	6	7	8	9	10
1	अकोले	0	0	0	0	0	0	0	0
2	संगमनेर	1	118	0	0	0	0	0	118
3	कोपरगांव	0	0	0	0	0	0	0	0
4	राहाता	0	0	0	0	0	0	0	0
5	श्रीरामपुर	1	76	6	0	0	0	0	82
6	नेवासा	0	0	0	0	0	0	0	0
7	शेवगांव	0	0	0	0	0	0	0	0
8	पाथर्डी	0	0	0	0	0	0	0	0
9	नगर	0	0	0	0	0	0	0	0
10	राहुरी	0	0	0	0	0	0	0	0
11	पारनेर	0	0	0	0	0	0	0	0
12	श्रीगोंदा	0	0	0	0	0	0	0	0
13	कर्जत	0	0	0	0	0	0	0	0
14	जामखेड	0	0	0	0	0	0	0	0
<b>एकूण</b>		<b>2</b>	<b>194</b>	<b>6</b>	<b>0</b>	<b>0</b>	<b>0</b>	<b>0</b>	<b>200</b>

टिप :- पशुवधगृहांमध्ये फक्त बैल व महिष वर्गीय जनावरांची कत्तल होते.

आधार: जिल्हा पशुसंवर्धन अधिकारी कार्यालय, अहमदनगर.

**तक्ता क्रमांक 5.12**  
**भूजल मत्स्यव्यवसाय**

जिल्हा - अहमदनगर

संदर्भ वर्ष :- 2014-15

अ.क्र.	तालुका	नदीची लांबी (किमी)	मत्स्य व्यवसायासाठी अनुकूल क्षेत्र (तळी, सरोवरे व जलाशये)		मत्स्य व्यवसायाखाली आणलेले एकूण क्षेत्र (हेक्टर)	भूजल मत्स्य उत्पादन (मे.टन.)	पकडलेल्या माशांची उत्पादकास मिळालेली किंमत (लाख रु.)	मत्स्य व्यवसाय क्षेत्रासाठी वापरलेले मत्स्यबीज (लाखांत)	मत्स्य व्यवसाय सहकारी संस्था	
			संख्या	एकूण क्षेत्र (हेक्टर)					संख्या	सभासदांची संख्या
1	2	3	4	5	6	7	8	9	10	11
1	अकोले	55	12	1371	1371	95	47.50	13.5	2	300
2	संगमनेर	58	8	149	116	56	28.00	2.1	3	351
3	कोपरगांव	24	0	0	0	0	0.00	0	2	85
4	राहाता	8	9	31	30	0	0.00	0	1	51
5	श्रीरामपुर	64	1	124	96	30	15.00	1	4	263
6	नेवासा	62	0	0	0	0	0.00	0	4	404
7	शेवगांव	32	0	0	0	0	0.00	0	3	188
8	पाथर्डी	52	7	372	343	124.86	62.43	10.2	2	220
9	नगर	28	10	567	346	204	102.00	6.5	2	227
10	राहुरी	48	3	3583	3563	36	18.00	1.5	4	828
11	पारनेर	50	10	447	297	348	174.00	9.64	7	362
12	श्रीगोंदा	58	8	2573	2573	608	304.00	21.06	8	868
13	कर्जत	48	9	1440	1406	377	188.50	10	4	413
14	जामखेड	0	11	618	597	341	170.50	11.5	6	477
<b>एकूण जिल्हा</b>		<b>587</b>	<b>88</b>	<b>11275</b>	<b>10738</b>	<b>2219.86</b>	<b>1109.93</b>	<b>87</b>	<b>52</b>	<b>5037</b>

आधार :- जिल्हा मत्स्यव्यवसाय विकास अधिकारी, अहमदनगर



**तक्ता क्रमांक 5.14**  
**शासकीय आणि सहकारी दुग्ध शाळांमधील दुग्ध उपउत्पादने**

जिल्हा - अहमदनगर

संदर्भ वर्ष - 2014-15

अ.क्र.	उत्पादन	परिमाण	2012-13	2013-14	2014-15	2013-14 च्या तुलनेत 2014-15 मधील शेकडा बदल
1	2	3	4	5	6	7
1	दूध भुकटी	मे.टन	0.00	0.00	0.00	0.00
2	पांढरे लोणी	मे.टन	15.98	30.75	53.00	72.36
3	तूप	मे.टन	403.96	482.92	443.62	-8.14
4	एनर्जी/दुध	बाटल्या (लाख)	13.02	0.00	11.52	0.00
5	लस्सी	बाटल्या (लाख)	13.48	16.19	33.34	105.93
6	मसाला दूध	बाटल्या (लाख)	0.00	0.00	0.00	0.00
7	गायीचे टिकाऊ दूध	बाटल्या (लाख)	0.00	2.42	2.41	-0.41

आधार : जिल्हा दुग्ध विकास अधिकारी, महाराष्ट्र शासन, अहमदनगर

**तक्ता क्रमांक 5. 15**  
**दुग्ध विकास सहकारी संस्था**

जिल्हा - अहमदनगर

संदर्भ वर्ष :- 2014-15

अ. क्र.	तालुका	दुग्ध विकास सहकारी संस्थांची संख्या	त्यांची एकूण सभासद संख्या	वर्षभरात संकलित केलेले दूध		शीत गृहांची संख्या	शीत गृहांची क्षमता (000 लिटर)
				एकूण (000 लिटर)	प्रतिदिन (सरासरी 000 लिटर)		
1	2	3	4	5	6	7	8
1	अकोले	192	11712	22365	61	2	60
2	संगमनेर	257	15677	92463	253	1	300
3	कोपरगांव	132	8052	17566	48	1	100
4	राहाता	102	6222	2046	6	1	115
5	श्रीरामपुर	65	3965	1770	5	1	10
6	नेवासा	68	4148	22428	61	1	40
7	शेवगांव	49	2989	1564	4	1	10
8	पाथर्डी	47	2867	3976	11	1	10
9	नगर	181	8941	1678	5	1	100
10	राहुरी	188	9028	8746	24	1	30
11	पारनेर	72	3782	4371	12	0	0
12	श्रीगोंदा	63	3233	5445	15	1	10
13	कर्जत	45	2623	15	0	0	0
14	जामखेड	46	2806	1784	5	0	0
<b>एकूण जिल्हा</b>		<b>1507</b>	<b>86045</b>	<b>186217</b>	510	<b>12</b>	<b>785</b>

आधार :- जिल्हा दुग्धव्यवसाय विकास अधिकारी, अहमदनगर

**तक्ता क्रमांक 5.16**  
**जिल्हातील सिंचनाच्या व पाणी उपसा करण्याच्या सोयी**

जिल्हा :- अहमदनगर

संदर्भ वर्ष :- 2014-15

अ. क्र.	तालुका	सिंचनाच्या सोयी (संख्या)									कृषि पंप	
		मोठे प्रकल्प	मध्यम प्रकल्प	लघु सिंचन प्रकल्प		पाझर तलाव	कोल्हापूर बंधारा	भुयारी / साठवण बंधारा	उपसा जलसिंचन योजना	सिंचन विहिरी	डिझेल पंप	विद्युत पंप
				राज्य	स्थानिक							
1	2	3	4	5	6	7	8	9	10	11	12	13
1	अकोले	2	1	1	2	115	23	223	1	3745	412	2752
2	संगमनेर	0	0	0	46	168	13	94	0	15234	147	12877
3	कोपरगांव	0	0	0	0	32	7	63	0	4769	0	4752
4	राहाता	0	0	0	0	0	2	25	1	16743	0	12309
5	श्रीरामपुर	0	1	0	15	19	0	42	0	11417	0	9571
6	नेवासा	0	0	0	2	12	4	73	0	7928	0	9987
7	शेवगांव	0	1	0	1	41	9	68	0	12397	102	5837
8	पाथर्डी	0	1	0	11	144	14	136	0	8711	158	9678
9	नगर	0	0	1	3	224	11	99	0	11913	49	17387
10	राहुरी	1	0	0	0	45	6	38	0	19785	74	19043
11	पारनेर	0	1	0	1	346	5	90	0	23418	87	14524
12	श्रीगांदा	0	1	0	2	201	4	65	0	18790	197	6367
13	कर्जत	0	1	0	3	141	4	86	0	9437	127	11795
14	जामखेड	0	1	0	1	99	2	64	0	14981	53	4796
<b>एकूण</b>		<b>3</b>	<b>8</b>	<b>2</b>	<b>87</b>	<b>1587</b>	<b>104</b>	<b>1166</b>	<b>2</b>	<b>179268</b>	<b>1406</b>	<b>141675</b>

आधार :- 1. कार्यकारी अभियंता, लघुपाटबंधारे विभाग [राज्य स्तर] अहमदनगर

2. कार्यकारी अभियंता, लघुपाटबंधारे विभाग [स्थानिक स्तर] जिल्हापरिषद, अहमदनगर

**तक्ता क्रमांक 5.17**  
**विविध साधनांखालील ओलिताचे क्षेत्र**

जिल्हा :- अहमदनगर

संदर्भ वर्ष :- 2012-13  
(क्षेत्र - हेक्टर)

अ. क्र.	तालुका	ओलिताखालील क्षेत्र		ओलिता खालील निव्वळ क्षेत्र (3+4)	ओलिता खालील स्थूल क्षेत्र	एकूण लागवडी खालील स्थूल क्षेत्र	ओलिता खालील स्थूल क्षेत्राची लागवडीखालील स्थूल क्षेत्राशी टक्केवारी
		पृष्ठभागीय	विहिरी				
1	2	3	4	5	6	7	8
1	अकोले	3512	5193	8705	9065	57582	15.74
2	संगमनेर	11770	7226	18996	19719	114664	17.20
3	कोपरगांव	12492	0	12492	12872	95974	13.41
4	राहाता	5910	5292	11202	11530	70371	16.38
5	श्रीरामपुर	4437	5623	10060	10395	67942	15.30
6	नेवासा	32409	11887	44296	45833	155723	29.43
7	शेवगांव	2750	7221	9971	10223	71344	14.33
8	पाथर्डी	0	11828	11828	12318	89762	13.72
9	नगर	0	17598	17598	18624	130143	14.31
10	राहुरी	12701	4704	17405	18085	67760	26.69
11	पारनेर	6159	15523	21682	22913	186969	12.25
12	श्रीगांदा	7075	7019	14094	15005	92670	16.19
13	कर्जत	2925	8063	10988	11668	74516	15.66
14	जामखेड	0	12182	12182	12892	92394	13.95
एकूण		<b>102140</b>	<b>119359</b>	<b>221499</b>	<b>231142</b>	<b>1367814</b>	<b>16.90</b>

टिप :- 1. पावसाचे प्रमाण दिवसेंदिवस कमी होत चालल्याने पृष्ठभागीय / विहिरीखालील क्षेत्र कमी झालेले आहे.

2. सन 2014-15 ची माहिती उपलब्ध न झाल्याने सदर तक्ता पुनर्मूद्रित करण्यात येत आहे.

आधार :- जिल्हा भूमी अभिलेख कार्यालय, अहमदनगर

**तक्ता क्रमांक 5.18**  
**सिंचन विहिरीविषयक माहिती**

जिल्हा :- अहमदनगर

संदर्भ वर्ष :- 2012-13

अ. क्र.	तालुका	सिंचन विहिरींची एकूण संख्या	वापरात असलेल्या विहिरींवर बसविलेले		वापरात नसलेल्या सिंचन विहिरींची संख्या
			डिझेल पंप (संख्या)	विद्युत पंप (संख्या)	
1	2	3	4	5	6
1	अकोले	3660	430	2648	582
2	संगमनेर	14129	150	12997	982
3	कोपरगांव	4647	0	4400	247
4	राहाता	16541	0	12239	4302
5	श्रीरामपुर	10316	0	9366	950
6	नेवासा	11603	0	9972	1631
7	शेवगांव	7021	102	5814	1105
8	पाथर्डी	10735	166	9676	893
9	नगर	19504	50	17383	2071
10	राहुरी	22254	71	19041	3142
11	पारनेर	18263	92	14511	3660
12	श्रीगांदा	8006	288	6205	1513
13	कर्जत	14559	110	11792	2657
14	जामखेड	6023	51	4783	1189
<b>एकूण</b>		<b>167261</b>	<b>1510</b>	<b>140827</b>	<b>24924</b>

**टिप :-** 1. पावसाचे प्रमाण दिवसेंदिवस कमी होत चालल्याने सिंचना करीता बोअरवेल्स / विहिरींची संख्या वाढलेली आहे. तसेच भुजल पातळी कमी होत असल्याने वापरात नसलेल्या विहिरींची संख्याही वाढलेली आहे.

2. सन 2014-15 ची माहिती उपलब्ध न झाल्याने सदर तक्ता पुनर्मूद्रित करण्यात येत आहे.

**आधार :-** जिल्हा भूमि अभिलेख कार्यालय, अहमदनगर.

**तक्ता क्रमांक 5.19**  
**कूपनलिका, हातपंप व विद्युत पंप**

जिल्हा :- अहमदनगर

संदर्भ वर्ष : 2014-15

अ. क्र.	तालुका	चालू वर्षातील					वर्ष अखेर	
		एकूण कूपनलिकांची संख्या	त्यापेकी उच्चक्षमता कूपनलिकांची संख्या	यशस्वी कूपनलिकांची संख्या	बसविलेल्या हातपंपांची संख्या	बसविलेल्या विद्युतपंपांची संख्या	चालू असलेल्या हातपंपांची संख्या	चालू असलेल्या विद्युतपंपांची संख्या
1	2	3	4	5	6	7	8	9
1	अकोले	0	0	0	0	0	420	3
2	संगमनेर	16	0	16	16	0	691	32
3	कोपरगांव	10	1	10	10	0	468	12
4	राहाता	2	0	2	2	0	545	14
5	श्रीरामपुर	12	0	12	12	0	533	39
6	नेवासा	15	0	15	15	0	851	40
7	शेवगांव	14	1	14	14	0	636	29
8	पाथर्डी	1	0	1	1	0	981	20
9	नगर	6	0	6	6	0	985	15
10	राहुरी	6	0	6	6	0	536	26
11	पारनेर	11	0	11	11	0	1012	44
12	श्रीगोंदा	43	0	42	42	0	1324	27
13	कर्जत	11	0	11	11	0	915	25
14	जामखेड	3	0	3	3	0	540	12
<b>एकूण</b>		<b>150</b>	<b>2</b>	<b>149</b>	<b>149</b>	<b>0</b>	<b>10437</b>	<b>338</b>

आधार :- उप अभियंता (यांत्रिकी), यांत्रिकी उप विभाग, जिल्हा परिषद, अहमदनगर

तक्ता क्रमांक 5.20

जिल्ह्यातील पाटबंधारे विषयक सुविधा (राज्यस्तर पाटबंधारे)

जिल्हा :- अहमदनगर

संदर्भ वर्ष : 2014-15

अ. क्र.	तालुका	विविध प्रकल्पांतर्गत लाभक्षेत्र व ओलित क्षेत्र					
		लघु पाटबंधारे प्रकल्प		मध्यम प्रकल्प		मोठे प्रकल्प	
		लाभक्षेत्र (हे.)	ओलितक्षेत्र (हे.)	लाभक्षेत्र (हे.)	ओलितक्षेत्र (हे.)	लाभक्षेत्र (हे.)	ओलितक्षेत्र (हे.)
1	2	3	4	5	6	7	8
1	अकोले	156	156	8361	3731	200581	33933
2	संगमनेर	1116	1116	0	0	0	0
3	कोपरगांव	0	0	0	0	0	0
4	राहाता	0	3680	0	0	0	0
5	श्रीरामपुर	0	0	1110	0	0	0
6	नेवासा	0	0	0	0	0	0
7	शेवगांव	431	431	2744	110	0	0
8	पाथर्डी	0	0	2380	0	0	0
9	नगर	1141	1141	0	0	0	0
10	राहुरी	0	0	0	0	161386	89595
11	पारनेर	756	756	4228	625	0	0
12	श्रीगोंदा	423	423	8260	2002.30	0	0
13	कर्जत	0	0	14040	2255.52	0	0
14	जामखेड	642	642	2844	0	0	0
<b>एकूण</b>		<b>4665</b>	<b>8345</b>	<b>43967</b>	<b>8723.82</b>	<b>361967</b>	<b>123528</b>

आधार :- 1. उप अभियंता (यांत्रिकी), यांत्रिकी उप विभाग, जिल्हा परिषद, अहमदनगर

2. कार्यकारी अभियंता, जलसंधारण विभाग, अहमदनगर.

**तक्ता क्रमांक 5.21**  
**जिल्हयातील लघुपाटबंधाऱ्यांच्या कामाविषयी माहिती**

जिल्हा :- अहमदनगर

संदर्भ वर्ष :- 2014-15

अ.क्र.	बाब	अकोले	संगमनेर	कोपरगाव	राहता	श्रीरामपुर	नेवासा	शेंवगाव	पाथर्डी	नार	राहती	पारनेर	श्रीगांवा	कजत	जामखेड	एकूण	
1	2	3	4	5	6	7	8	9	10	11	12	13	14	15	16	17	
1	संदर्भ वर्षात पूर्ण झालेल्या कामांची संख्या	जिल्हा परिषद	10	6	3	0	2	4	11	3	5	4	17	7	3	7	82
		राज्य	9	3	4	1	0	7	14	0	25	5	15	0	42	11	136
		सहकारी	0	0	0	0	0	0	0	0	0	0	0	0	0	0	0
		एकूण	19	9	7	1	2	11	25	3	30	9	32	7	45	18	218
2	मार्च 2015 अखेर पूर्ण कामांची संख्या	जिल्हा परिषद	301	201	104	27	56	91	124	229	226	86	242	174	199	129	2189
		राज्य	135	246	10	20	26	37	50	72	172	11	279	122	93	61	1334
		सहकारी	0	0	0	0	0	0	0	0	0	0	0	0	0	0	0
		एकूण	436	447	114	47	82	128	174	301	398	97	521	296	292	190	3523
3	मार्च 2015 अखेर वापरात असलेल्या कामांची संख्या	जिल्हा परिषद	301	201	104	27	56	91	124	229	226	86	242	174	199	129	2189
		राज्य	135	246	10	20	26	37	50	72	172	11	279	122	93	61	1334
		सहकारी	0	0	0	0	0	0	0	0	0	0	0	0	0	0	0
		एकूण	436	447	114	47	82	128	174	301	398	97	521	296	292	190	3523
4	वापरात असलेल्या कामाचे लाभक्षेत्र (हे)	जिल्हा परिषद	0	0	0	0	0	0	0	0	0	0	0	0	0	0	0
		राज्य	3364	6737	118	3921	331	712	1252	1990	4481	190	8001	3493	1753	1760	38103
		सहकारी	0	0	0	0	0	0	0	0	0	0	0	0	0	0	0
		एकूण	3364	6737	118	3921	331	712	1252	1990	4481	190	8001	3493	1753	1760	38103
5	वापरात असलेल्या कामांखालील निव्वळ ओलित क्षेत्र (हेक्टर)	जिल्हा परिषद	0	0	0	0	0	0	0	0	0	0	0	0	0	0	0
		राज्य	3364	6737	118	3921	331	712	1252	1990	4481	190	8001	3493	1753	1760	38103
		सहकारी	0	0	0	0	0	0	0	0	0	0	0	0	0	0	0
		एकूण	3364	6737	118	3921	331	712	1252	1990	4481	190	8001	3493	1753	1760	38103

टिप - अनु.क्र. 4 व 5 मधील जिल्हा परिषदेचे वापरात असलेले कामाचे लाभक्षेत्र निरंक आहे.

आधार : 1. कार्यकारी अभियंता, लघु पाटबंधारे विभाग, राज्यस्तर, अहमदनगर

2. कार्यकारी अभियंता, लघुसिंचन, जिल्हा परिषद, अहमदनगर



**तक्ता क्रमांक 5.22**  
**मोठे व मध्यम पाटबंधारे प्रकल्पांविषयी माहिती**

जिल्हा- अहमदनगर

संदर्भ वर्ष - 2014-15

अ. क्र.	बाब	मोठे प्रकल्प				
		3	4	5	6	7
1	प्रकल्पाचे नाव	1) भंडारदरा धरण	2) मुळा धरण	3) घोड प्रकल्प	4) उर्ध्व प्रवरा प्रकल्प निळवंडे - 2	5) उर्ध्व गोदावरी प्रकल्प करंजवण
2	प्रकल्प ज्या तालुक्यात आहे त्या तालुक्याचे नाव	अकोले	राहुरी	शिरूर	अकोले	दिंडोरी
3	अ) काम पूर्ण झाल्याचे वर्ष	1926	1971	1965	काम चालु	1974
	ब) अपूर्ण असल्यास काम पूर्ण होण्याचे अपेक्षित वर्ष	--	--	--	2018	--
	क) प्रकल्पाचा अंदाजे खर्च रु. लाखात	886	13630.03	594	2369.95	1274.64
4	धरण					
	धरणाची उंची (मी)					
	अ) मंजूर झालेली	82.30	46.64	29.57	74.50	39.31
	ब) पूर्ण झालेली	82.30	46.64	29.57	74.50	39.31
5	कालवा					
	अ) मंजूर झालेली लांबी (किमी)	131	77	114	182	17
	ब) पूर्ण झालेली लांबी (किमी)	131	77	114	काम प्रगती पथावर	17
6	कमाल क्षमता (द.ल.घ.मी.)	312.6	736.23	216.30	236.00	161.43
7	31.03.2015 रोजी प्रत्यक्ष साठा (द.ल.घ.मी.)	113.32	390.49	131.02	185.27	61.25
8	एकूण लाभक्षेत्र (हेक्टर)	89491	161386	20500	111090	2997
9	लाभक्षेत्राखालील लागवडी लायक क्षेत्र (हेक्टर)	63740	138792	20500	86100	2742
10	प्रकल्प पूर्ण झाल्यावर ओलिताखाली येणारे क्षेत्र (हेक्टर)	23077	85725	20500	64260	1574
11	2014-15 मधील ओलिताखाली असलेले क्षेत्र (हेक्टर)	33360	40168	9894	573	1694.65
12	पाण्याचा वापर (द.ल.घ.मी.)	609.63	458.14	173.48	225.50	6.57
	अ) पिण्यासाठी	38.79	56.57	1.69	13.15	0.00
	ब) शेतीसाठी	312.02	398.13	125.64	212.35	6.38
	क) औद्योगिक वापरासाठी	4.69	3.44	4.37	0	0.19
	ड) वीज निर्मितीसाठी	0.00	0.00	0.00	0	0.00
	इ) इतर बाबींसाठी	254.13	0.00	41.79	0	0.00
13	पाणीपट्टी वसुली (रु.लाखात)	302.94	352.85	198.83	0	41.72
14	एकूण थकबाकी (रु.लाखात)	882.97	618.13	171.61	0	10.32
15	पाणी वापर/वाटप सह. संस्थांची संख्या	0	307	55	0	2

पुढे चालू.

**तक्ता क्रमांक 5.22**  
**मोठे व मध्यम पाटबंधारे प्रकल्पांविषयी माहिती**

जिल्हा- अहमदनगर

संदर्भ वर्ष - 2014-15

अ. क्र.	बाब	मोठे प्रकल्प			
		8	9	10	11
1	प्रकल्पाचे नाव	6) उर्ध्व गोदावरी वाघाड प्रकल्प	7) कुकडी प्रकल्प येडगांव	8) माणिक डोह	9) वडुज
2	प्रकल्प ज्या तालुक्यात आहे त्या तालुक्याचे नाव	दिंडोरी	जुन्नर	जुन्नर	जुन्नर
3	अ) काम पूर्ण झाल्याचे वर्ष	1979	1977	1984	1981
	ब) अपूर्ण असल्यास काम पूर्ण होण्याचे अपेक्षित वर्ष	--	--	--	--
	क) प्रकल्पाचा अंदाजे खर्च रु. लाखात	1704.57	930	1627	814
4	धरण				
	धरणाची उंची (मी)				
	अ) मंजूर झालेली	46.92	23.60	51.80	26.42
	ब) पूर्ण झालेली	46.92	23.60	51.80	26.42
5	कालवा				
	अ) मंजूर झालेली लांबी (किमी)	60	249	23.50	54
	ब) पूर्ण झालेली लांबी (किमी)	60	249	23.50	54
6	कमाल क्षमता (द.ल.घ.मी.)	67.73	93.43	308.06	36.00
7	31.03.2015 रोजी प्रत्यक्ष साठा (द.ल.घ.मी.)	<b>23.52</b>	<b>27.13</b>	<b>39.37</b>	<b>14.79</b>
8	एकूण लाभक्षेत्र (हेक्टर)	12053	3014	4356	28873
9	लाभक्षेत्राखालील लागवडी लायक क्षेत्र (हेक्टर)	9642	2412	3484	23098
10	प्रकल्प पूर्ण झाल्यावर ओलिताखाली येणारे क्षेत्र (हेक्टर)	6750	1568	2651	15014
11	2014-15 मधील ओलिताखाली असलेले क्षेत्र (हेक्टर)	<b>4347.87</b>	<b>287.19</b>	<b>1227</b>	<b>8.7</b>
12	पाण्याचा वापर (द.ल.घ.मी.)	39.06	15.75	33.03	8.60
	अ) पिण्यासाठी	1.78	3.35	4.47	1.74
	ब) शेतीसाठी	37.28	12.40	27.56	6.86
	क) औद्योगिक वापरासाठी	0.00	0.00	1.00	0.00
	ड) वीज निर्मितीसाठी	0	0	0	0
	इ) इतर बाबींसाठी	0	0	0	0
13	पाणीपट्टी वसुली (रु.लाखात)	24.89	9.75	14.43	4.22
14	एकूण थकबाकी (रु.लाखात)	22.06	41.64	76.67	69.63
15	पाणी वापर/ वाटप सह. संस्थांची संख्या	24	42	58	62

पुढे चालू.

**तक्ता क्रमांक 5.22**  
**मोठे व मध्यम पाटबंधारे प्रकल्पांविषयी माहिती**

जिल्हा- अहमदनगर

संदर्भ वर्ष - 2014-15

अ. क्र.	बाब	मध्यम प्रकल्प				
		12	13	14	15	16
1	प्रकल्पाचे नाव	घाटशिळ पारगांव प्रकल्प	टाकळीभान टेल तलाव	माहेगांव सांगवी प्रकल्प	भोजापुर प्रकल्प	मांड ओहोळ प्रकल्प
2	प्रकल्प ज्या तालुक्यात आहे त्या तालुक्याचे नाव	पाथर्डी	श्रीरामपुर	जि .बीड	सिन्नर	पारनेर
3	अ) काम पूर्ण झाल्याचे वर्ष	1980	1973	1966	1973	1981
	ब) अपूर्ण असल्यास काम पूर्ण होण्याचे अपेक्षित वर्ष	--	--	--	--	--
	क) प्रकल्पाचा अंदाजे खर्च रु.लाखात	155.75	62.22	24.48	1079.30	361.94
4	धरण					
	धरणाची उंची (मी)					
	अ) मंजूर झालेली	22.46	16.62	15.03	32.41	16.07
	ब) पूर्ण झालेली	22.46	16.62	15.03	32.41	16.07
5	कालवा					
	अ) मंजूर झालेली लांबी (किमी)	31	--	25	17.12	27
	ब) पूर्ण झालेली लांबी (किमी)	31	--	25	17.12	27
6	कमाल क्षमता (द.ल.घ.मी.)	12.46	5.58	6.74	1.21	11.30
7	31.03.2015 रोजी प्रत्यक्ष साठा (द.ल.घ.मी.)	0	0	1.88	0.7	0
8	एकूण लाभक्षेत्र (हेक्टर)	2380	1110	2419	4500	4228
9	लाभक्षेत्राखालील लागवडी लायक क्षेत्र (हेक्टर)	2142	--	2186	4580	2833
10	प्रकल्प पूर्ण झाल्यावर ओलिताखाली येणारे क्षेत्र (हेक्टर)	1660	0	1943	1100	2266
11	2014-15 मधील ओलिताखाली असलेले क्षेत्र (हेक्टर)	0	0	179	1170	625
12	पाण्याचा वापर (द.ल.घ.मी.)	0	0	3.43	6.57	12.82
	अ) पिण्यासाठी	0	0	1.65	2.94	1.74
	ब) शेतीसाठी	0	0	1.78	3.63	6.86
	क) औद्योगिक वापरासाठी	0	0	0	0	0
	ड) वीज निर्मितीसाठी	0	0	0	0	0
	इ) इतर बाबींसाठी	0	0	0	0	4.22
13	पाणीपट्टी वसुली (रु.लाखात)	0.07	0	1.25	1.03	1.62
14	एकुण थकबाकी (रु.लाखात)	5.88	0	2.09	5.15	1.37
15	पाणी वापर/वाटप सह. संस्थांची संख्या	6	0	2	5	0

पुढे चालू.

**तक्ता क्रमांक 5.22**  
**मोठे व मध्यम पाटबंधारे प्रकल्पांविषयी माहिती**

जिल्हा- अहमदनगर

संदर्भ वर्ष - 2014-15

अ. क्र.	बाब	मध्यम प्रकल्प				
		17	18	19	20	21
1	प्रकल्पाचे नाव	खैरी प्रकल्प	विसापुर प्रकल्प	आढळा मध्यम प्रकल्प	सीना मध्यम प्रकल्प भासेखिंड बोगदा	ताजनापुर प्रकल्प
2	प्रकल्प ज्या तालुक्यात आहे त्या तालुक्याचे नाव	जामखेड	श्रीगोंदा	अकोले	कर्जत	शेवगांव
3	अ) काम पूर्ण झाल्याचे वर्ष	1994	1927	1978	1985	2011
	ब) अपूर्ण असल्यास काम पूर्ण होण्याचे अपेक्षित वर्ष	--	--	--	--	-
	क) प्रकल्पाचा अंदाजे खर्च रु. लाखात	1944.22	40.44	263	11894	3371.77
4	धरण					
	धरणाची उंची (मी)					
	अ) मंजूर झालेली	18.91	25.6	39.87	22.9	-
	ब) पूर्ण झालेली	18.91	25.6	39.87	22.9	-
5	कालवा					
	अ) मंजूर झालेली लांबी (किमी)	21	25.75	20.60	86	12
	ब) पूर्ण झालेली लांबी (किमी)	21	25.75	20.60	86	12
6	कमाल क्षमता (द.ल.घ.मी.)	15.11	34.15	30.01	67.95	1.42
7	31.03.2015 रोजी प्रत्यक्ष साठा (द.ल.घ.मी.)	1.50	10.89	6.08	13.52	-
8	एकूण लाभक्षेत्र (हेक्टर)	2844	8260.0	8361	14040	2744
9	लाभक्षेत्राखालील लागवडी लायक क्षेत्र (हेक्टर)	2718	5369.0	6427	8445	2744
10	प्रकल्प पूर्ण झाल्यावर ओलिताखाली येणारे क्षेत्र (हेक्टर)	2318	5369	3914	8445	2744
11	2014-15 मधील ओलिताखाली असलेले क्षेत्र (हेक्टर)	0	2002.3	3731	2255.52	110
12	पाण्याचा वापर (द.ल.घ.मी.)	0.37	11.14	23.01	19.59	58.18
	अ) पिण्यासाठी	0.37	5.10	1.05	2.59	58.18
	ब) शेतीसाठी	0	23.63	21.96	17.00	0
	क) औद्योगिक वापरासाठी	0	0	0	0	0
	ड) वीज निर्मितीसाठी	0	0	0	0	0
	इ) इतर बाबींसाठी	0	0	0	0	0
13	पाणीपट्टी वसुली (रु. लाखात)	0.28	27.04	13.30	3.26	2.82
14	एकूण थकबाकी (रु. लाखात)	4.00	28.10	16.90	15.97	1.37
15	पाणी वापर/ वाटप सह. संस्थांची संख्या	0	23	0	0	6

टिप :- रकाना क्र. 6 मधील उर्ध्वप्रवरा प्रकल्प निळवडे -2 हा प्रकल्प व उर्ध्व प्रवरा प्रकल्प हा एकच असून सदर प्रकल्प हा मोठे पाटबंधारे प्रकल्प आहे.

आधार :- 1) का.अभि., पाटबंधारे विभाग, अहमदनगर

2) कार्यकारी अभियंता घोड प्रकल्प जि.पुणे.

3) का.अभि. कुकडी पाटबंधारे विभाग क्र.1 नारायणगांव, ता. जुन्नर, जि. पुणे.

4) का.अभि. उर्ध्व प्रवरा धरण विभाग, घुलेवाडी, संगमनेर

5) लाभक्षेत्र विकास प्राधिकरण, नाशिक

**तक्ता क्रमांक 5.23**  
**जिल्हयातील लघुपाटबंधारे विषयी सुविधा**

जिल्हा :- अहमदनगर

संदर्भ वर्ष :- 2014-15

अ. क्र.	तालुका	जिल्हा परिषद स्तर (0 ते 100 हेक्टर )			स्थानिक स्तर (101 ते 250 हेक्टर )		
		संख्या	लाभक्षेत्र	अंतिम क्षेत्र	संख्या	लाभक्षेत्र	अंतिम क्षेत्र
1	2	3	4	5	6	7	8
1	अकोले	301	0	0	1	156	156
2	संगमनेर	201	0	0	6	1116	1116
3	कोपरगांव	104	0	0	0	0	0
4	राहाता	27	0	0	1	3680	3680
5	श्रीरामपुर	56	0	0	0	0	0
6	नेवासा	91	0	0	0	0	0
7	शेवगांव	124	0	0	3	431	431
8	पाथर्डी	229	0	0	0	0	0
9	नगर	226	0	0	9	1141	1141
10	राहुरी	86	0	0	0	0	0
11	पारनेर	242	0	0	6	756	756
12	श्रीगोंदा	174	0	0	3	423	423
13	कर्जत	199	0	0	0	0	0
14	जामखेड	129	0	0	4	642	642
<b>एकूण</b>		<b>2189</b>	<b>0</b>	<b>0</b>	<b>33</b>	<b>8345</b>	<b>8345</b>

टिप - 1. सन 2014 च्या जि.सा.आ.स. प्रकाशनातील माहितीत स्थानिक स्तर 101 ते 250 हेक्टर क्षेत्र असलेल्या योजनांची माहितीत राज्य स्तर 0 ते 100 हेक्टर क्षेत्र असलेल्या सिंचन क्षेत्राची माहिती एकत्रित करण्यात आल्याने माहितीत तफावत दिसून येते.

2. जिल्हा परिषद स्तर 0 ते 100 हेक्टर क्षेत्राच्या अप्रत्यक्ष पाटपाण्याच्या योजना कार्यान्वित करते त्यामुळे रकाना क्र. 4 व 5 मधील माहिती निरंक आहे.

आधार :- 1. कार्यकारी अभियंता, लघुपाटबंधारे विभाग (जिल्हा परिषद), अहमदनगर

2. कार्यकारी अभियंता, जलसंधारण विभाग, अहमदनगर.

तक्ता क्रमांक 5. 24

जिल्हयातील पाणलोट क्षेत्र विकास कार्यक्रमांतर्गत मृद व जलसंधारण कामांची प्रगती

जिल्हा :- अहमदनगर

संदर्भ वर्ष :- 2014-15

अ. क्र.	तालुका	पाणलोट क्षेत्र विकास कार्यक्रमांतर्गत			संदर्भ वर्षात प्रत्यक्ष सुरू झालेली कामे			संदर्भ वर्षात पूर्ण झालेले पाणलोट			
		गावांची संख्या	पाणलोटांची संख्या	पाणलोटांचे एकूण क्षेत्र (हॅ.)	गावांची संख्या	पाणलोटांची संख्या	पाणलोटांचे एकूण क्षेत्र (हॅ.)	पाणलोटांचे एकूण क्षेत्र (हॅ.)	पूर्ण पाणलोटांचे क्षेत्र (हॅ.)	झालेला खर्च (रु. हजारत)	पूर्ण विकसित झालेली गावे (संख्या)
1	2	3	4	5	6	7	8	9	10	11	12
1	अकोले	105	262	15040	91	262	5600	15040	2834.6	25889	0
2	संगमनेर	66	377	16740	66	377	9100	16740	13939.6	28015	0
3	कोपरगांव	29	125	7080	29	49	4200	7080	1674.9	10769	0
4	राहाता	24	94	6520	18	64	2460	6520	2097.9	3564	0
5	श्रीरामपुर	35	68	5610	28	26	2100	5610	0.0	0	0
6	नेवासा	25	325	12620	25	113	1000	12620	715.2	10446	0
7	शेवगांव	50	189	10850	50	141	1000	10850	3304.8	35549	0
8	पाथर्डी	79	353	11940	64	207	79000	11940	6881.2	61692	0
9	नगर	72	352	15100	71	269	8700	15100	3098.0	22284	0
10	राहुरी	31	208	10180	31	127	2800	10180	3516.2	11453	0
11	पारनेर	81	318	18600	78	288	8200	18600	4658.6	18297	0
12	श्रीगोंदा	33	297	16040	33	293	5700	16040	3611.6	35340	0
13	कर्जत	60	278	14920	60	241	12300	14920	2433.0	13143	0
14	जामखेड	68	161	8750	56	102	5700	8750	5644.3	85375	0
<b>एकूण जिल्हा</b>		<b>758</b>	<b>3407</b>	<b>169990</b>	<b>700</b>	<b>2559</b>	<b>147860</b>	<b>169990</b>	<b>54409.9</b>	<b>361816</b>	<b>0</b>

आधार :- जिल्हा अधिक्षक कृषी अधिकारी , अहमदनगर

**तक्ता क्रमांक 5.25**  
**जिल्ह्यातील एकूण वनक्षेत्र**

जिल्हा :- अहमदनगर

संदर्भ वर्ष :- 2014-15

(क्षेत्र चौ. कि. मी.)

अ. क्र.	विभाग	वनक्षेत्र				जिल्ह्याच्या एकूण भौगोलिक क्षेत्राशी टक्केवारी
		राखीव	संरक्षित	अवर्गीकृत	एकूण	
1	2	3	4	5	6	7
1	वन विभाग	1491.2	25.7	35.2	1552.2	11.6
2	महसूल विभाग	340.09	0	5.25	345.3	2.03
3	महाराष्ट्र वन विकास महामंडळ	0	0	0	0.0	0
4	वन विभागाच्या अखत्यारित आणलेली खाजगी वने	0	0	0	0.0	0
<b>एकूण</b>		<b>1831.29</b>	<b>25.72</b>	<b>40.49</b>	<b>1897.5</b>	<b>13.7</b>

आधार :- मुख्य वन सांख्यिकी, महाराष्ट्र राज्य, नागपुर

**तक्ता क्रमांक 5.26**  
**जिल्ह्यातील वनांचे वर्गीकरण**

जिल्हा :- अहमदनगर

संदर्भ वर्ष :- 2014-15

(क्षेत्र चौ. कि. मी.)

अ. क्र.	विभाग	वनक्षेत्र				जिल्ह्यातील घनदाट वनक्षेत्राची एकूण वनक्षेत्राशी टक्केवारी
		घनदाट	मध्यम	तुरळक	एकूण	
1	2	3	4	5	6	7
1	वन विभाग	--	729.91	825.6	1555.51	--
2	महाराष्ट्र वन विकास मंडळ	--	--	--	--	--
3	वनविभागाच्या अखत्यारित आणलेली खाजगी वने	--	--	--	--	--
<b>एकूण</b>		<b>--</b>	<b>729.91</b>	<b>825.6</b>	<b>1555.51</b>	<b>--</b>

आधार :- उपवनसंरक्षक, अहमदनगर.

**तक्ता क्रमांक 5.27**  
**सामाजिक वनीकरण कार्यक्रमांतर्गत वृक्षरोपणाचे लक्ष्य व साध्य**

जिल्हा :- अहमदनगर

संदर्भ वर्ष :- 2014-15

(क्षेत्र चौ. कि. मी.)

अ. क्र.	तालुका	वृक्षारोपण क्षेत्र		लागवड केलेल्या वृक्षांची संख्या		जिल्ह्याच्या एकूण भौगोलिक क्षेत्राशी टक्केवारी
		लक्ष्य	साध्य	लक्ष्य	साध्य	
1	2	3	4	5	6	7
1	अकोले	5.71	5.71	525000	525000	0.4
2	संगमनेर	8.85	8.85	885000	885000	0.5
3	कोपरगांव	0	0	0	0	0.0
4	राहाता	0	0	0	0	0.0
5	श्रीरामपुर	0	0	0	0	0.0
6	नेवासा	0.20	0.20	20000	20000	0.0
7	शेवगांव	0.00	0.00	0	0	0.0
8	पाथर्डी	0.85	0.85	85000	85000	0.1
9	नगर	0.55	0.55	55000	55000	0.0
10	राहुरी	2.20	2.20	220000	220000	0.2
11	पारनेर	1.83	1.83	180000	180000	0.1
12	श्रीगांदा	0.00	0.00	0	0	0.0
13	कर्जत	0.00	0.00	0	0	0.0
14	जामखेड	0.55	0.55	0	0	0.1
<b>एकूण</b>		<b>20.74</b>	<b>20.74</b>	<b>1970000</b>	<b>1970000</b>	<b>0.1</b>

आधार :- जिल्हा उपवन संरक्षक, अहमदनगर



तक्ता क्रमांक 5.28

वन्यजीव व राष्ट्रीय उद्याने / अभयारण्यांतर्गत प्रकल्पनिहाय क्षेत्र व खर्च

जिल्हा :- अहमदनगर

संदर्भ वर्ष :- 2012-13 ते 2014-15

योजना	क्षेत्र	खर्च (कोटी रुपये)			2013-14 च्या तुलनेत 2014-15 मधील शोकडा बदल
	(चौ.कि.मी.)	2012-13	2013-14	2014-15	
1	2	3	4	5	6
अ) वन्यजीव अभयारण्ये	217.31	0.28	0.33	0	-100
ब) व्याघ्र प्रकल्प	0	0.00	0.00	0	0.00
क) राष्ट्रीय उद्याने / अभयारण्याचा विकास	0	0.00	0.00	0	0.00
ड) पक्षांसाठीचे अभयारण्य	2819.50	पक्षांसाठीचे अभयारण्य अहमदनगर जिल्ह्यात असून अभयारण्याचा खर्च पुणे येथील कार्यालयामार्फत होतो.			
इ) वनस्पतीशास्त्र विषयक उद्याने	0	0	0	0	0.00
फ) प्राणी उद्याने	0	0	0	0	0.00
ग) इतर जिल्ह्यांतर्गत प्रकल्प	0	0	0	0	0.00
<b>एकूण</b>	<b>3036.81</b>	<b>0.28</b>	<b>0.33</b>	<b>0</b>	<b>-100.00</b>

टिप :- ज्या रकान्यात "0" दर्शविलेले आहे तेथील आकडेवारी निरंक समजण्यात यावी.

आधार :- जिल्हा उपवन संरक्षक, अहमदनगर व वन्यजीव हरिश्चंद्रगड, ता. अकोले

**तक्ता क्रमांक 5.29**  
**मुख्य व गौण वन उत्पादने व उत्पन्ना विषयी माहिती**

जिल्हा :- अहमदनगर

संदर्भ वर्ष :- 2014-15

अ. क्र.	तपशिल	एकूण उत्पादन	विक्री केलेले एकूण उत्पादन	एकूण विक्रीचे मूल्य (मागील शिलकी उत्पादन धरून) (रु. हजार)
1	2	3	4	5
<b>(अ) वन उत्पादने</b>				
1	इमारती लाकूड (हजार घमी)	0	0	0.00
2	जळाऊ लाकूड (हजार घमी)	9.44	9.44	14.00
3	चंदन लाकूड (हजार घमी)	0	0	0.00
4	गौण वन उत्पादने	0	0	0.00
	अ) बांबू (संख्या)	0	0	0.00
	ब) गवत इत्यादी (क्विंटल)	0	0	0.00
	क) विडी पाने (गोणी)	0	0	0.00
	ड) डिक (क्विंटल)	0	0	0.00
	इ) इतर	0	0	0.00
	i) आपटा पाने	0	0	0.00
	ii) शिकेकाई	0	0	0.00
	iii) मोहाची फुले (क्विंटल)	0	0	0.00
	iv) काजू / फळे	0	0	0.00
	v) हिरडा / बेहडा (क्विंटल)	0	0	0.00
	vi) खाणी व खनिजे	0	0	0.00
	vii) कारवी	0	0	0.00
	viii) लाख (क्विंटल)	0	0	0.00
	<b>एकूण गौण उत्पादने ( अ ते इ )</b>	<b>9.44</b>	<b>9.44</b>	<b>14.00</b>
<b>(ब) उत्पन्न</b>				
	1) परमिट फी	0	0	0.00
	2) महसूल फी	0	0	0.00
	3) पास फी	0	0	22.60
	4) इतर फी	0	0	201.35
	<b>एकूण उत्पन्न</b>			<b>237.95</b>

आधार :- 1. उपवनसंरक्षक, वनविभाग, अहमदनगर

2 उपविभागीय वन अधिकारी, वनविभाग, संगमनेर

**तक्ता क्रमांक 5.30**  
**संवर्गनिहाय कारखान्यांचा तपशिल**

जिल्हा - अहमदनगर

संदर्भ वर्ष - 2014-15

अ. क्र.	तालुका	कारखान्यांचा संवर्ग			एकूण
		रेड	ऑरेंज	ग्रीन	
1	2	3	4	5	6
1	अकोले	7	2	40	49
2	संगमनेर	34	15	94	143
3	कोपरगांव	41	13	164	218
4	राहाता	12	1	25	38
5	श्रीरामपुर	76	12	190	278
6	नेवासा	28	10	95	133
7	शेवगांव	4	2	71	77
8	पाथर्डी	4	1	32	37
9	नगर	246	110	1259	1615
10	राहुरी	19	5	36	60
11	पारनेर	54	31	685	770
12	श्रीगोंदा	15	3	30	48
13	कर्जत	3	1	17	21
14	जामखेड	1	2	20	23
<b>एकूण</b>		<b>544</b>	<b>208</b>	<b>2758</b>	<b>3510</b>

आधार :- महाराष्ट्र प्रदुषण नियंत्रण मंडळ, अहमदनगर

**तक्ता क्रमांक 6.1**  
**जिल्ह्यातील उद्योगांबाबतचा तपशील**

जिल्हा :- अहमदनगर

संदर्भ वर्ष - 2014-15

अ. क्र.	तालुका	विशेष आर्थिक क्षेत्र		जिल्ह्यातील औद्योगिक गुंतवणूक		विदेशी थेट गुंतवणूक अंतर्गत		महाराष्ट्र औद्योगिक विकास मंडळाच्या क्षेत्राची संख्या	महाराष्ट्र औद्योगिक विकास मंडळाच्या क्षेत्रातील उद्योग घटकांची संख्या	सहकारी औद्योगिक विकास मंडळाच्या क्षेत्राची संख्या
		संख्या	क्षेत्र (हे.)	प्रकल्पांची संख्या	गुंतवणूक (कोटी रु.)	प्रकल्पांची संख्या	गुंतवणूक (कोटी रु.)			
1	2	3	4	5	6	7	8	9	10	11
1	अहमदनगर	--	591.02	--	--	--	--	1	1081	--
2	श्रीरामपुर	--	339.4	--	--	--	--	1	154	--
3	सुपा-पारनेर	--	329.4	--	--	--	--	1	133	--
4	जामखेड	--	19.72	--	--	--	--	1	0	--
5	नेवासा	--	254.1	--	--	--	--	1	15	--
6	राहुरी	--	10	--	--	--	--	1	13	--

टिप :- 1) ( -- ) माहिती निरंक समजण्यात यावी

2) रकाना क्रमांक 4 हा संपादित क्षेत्र दर्शवितो.

आधार :- क्षेत्र व्यवस्थापक, महाराष्ट्र औद्योगिक विकास महामंडळ, अहमदनगर

तक्ता क्रमांक 6.2

जिल्ह्यातील विविध यंत्रणाकडे उपलब्ध असलेल्या स्वयंरोजगाराच्या योजनांतर्गत लाभ दिलेल्या  
लाभधारकांची संख्या

जिल्हा :- अहमदनगर

संदर्भ वर्ष:- 2014-15

अ. क्र.	तालुका	जिल्हा उद्योग केंद्र	जिल्हा ग्रामीण विकास यंत्रणा	अग्रणी बँक	स्थानिक महामंडळे	विविध महामंडळे
1	2	3	4	5	6	7
1	अकोले	3	136	3	12	0
2	संगमनेर	8	72	10	24	0
3	कोपरगांव	3	98	21	19	0
4	राहाता	3	107	8	9	0
5	श्रीरामुपर	11	70	32	48	0
6	नेवासा	3	108	2	39	0
7	शेवगांव	2	62	5	24	0
8	पाथर्डी	0	66	3	12	0
9	नगर	18	50	12	79	0
10	राहुरी	3	48	2	21	0
11	पारनेर	2	84	6	8	0
12	श्रीगोंदा	9	52	12	15	0
13	कर्जत	6	63	3	9	0
14	जामखेड	2	52	5	14	0
<b>एकूण</b>		<b>73</b>	<b>1068</b>	<b>124</b>	<b>333</b>	<b>0</b>

आधार :- जिल्हा उद्योग केंद्र, जिल्हा ग्रामीण विकास यंत्रणा, अग्रणी बँक अ. नगर तसेच 17 स्थानिक महामंडळे व नगरपालिका

तक्ता क्रमांक 6.3

कारखान्यातील कामगारांची दैनिक सरासरी संख्या

जिल्हा :- अहमदनगर

संदर्भ वर्ष - 2013

अ. क्र.	उद्योग गट	राष्ट्रीय उद्योग संकेतांक	कारखाने संख्या			स्तंभ 6 मधील कारखान्यातील कामगार संख्या		काम केलेल्या श्रम दिनांची एकूण संख्या (हजारात)	प्रपत्र न पाठविणारे चालू कारखाने	
			नोंदणी झालेले	बंद	प्रपत्र पाठविणार चालू	एकूण	पैकी स्त्रिया		संख्या	कामगार संख्या
1	2	3	4	5	6	7	8	9	10	11
1	शेतीपुरक क्रिया आणि धान्य उत्पादनानंतरच्या धान्यावरील क्रिया (सुतकाढणे, वटणी, सफाई इ.)	16	24	5	7	207	50	43	12	264
2	फळे व भाजीपाला प्रक्रिया करणे व साठवण करणे	103	2	0	2	112	37	34	0	.
3	फळ आणि प्राण्यांपासून तेल, चरबी यांचे उत्पादन	104	20	5	8	103	7	30	7	83
4	दुग्धजन्य पदार्थांचे उत्पादन	105	113	17	28	1255	35	424	68	787
5	गिरणीद्वारे पीठ, भात, डाळ इ. धान्यावर प्रक्रिया करून उत्पादन	106	5	0	4	145	0	43	1	60
6	इतर खाद्यजन्य पदार्थांचे उत्पादन	107	30	7	12	4884	36	1516	11	5402
7	पशूखाद्य तयार करणे	108	6	0	2	154	1	47	4	145
8	मादक पेयांचे उत्पादन	110	28	4	13	849	39	276	11	170
9	तंबाखूजन्य पदार्थांचे उत्पादन	120	7	0	6	1499	346	464	1	80
10	सुती कापडाचे उत्पादन व सूत कातणे व त्यावरील प्रक्रिया	131	2	0	0	.	.	उ.ना.	2	43
11	इतर कापडाचे उत्पादन	139	4	2	0	.	.	उ.ना.	2	35
12	लाकूड गिरणी व लाकडावर प्रक्रिया	161	185	4	50	179	0	51	131	364
13	लाकडाचे उत्पादन	162	5	0	0	.	.	उ.ना.	5	66
14	कागद व कागदाच्या वस्तूंचे उत्पादन	170	25	6	4	75	22	23	15	191
15	मुद्रण व मुद्रणा संबंधी कार्य	181	10	1	5	234	4	70	4	70
16	शुध्द पेट्रोलियम उत्पादने	192	3	0	1	19	2	6	2	30
17	मूलभूत रसायने व खत आणि नायट्रोजन कंपाऊंड, सिथॅटिक रबर यांचे उत्पादन	201	24	0	9	166	4	50	15	386
18	इतर रासायनिक वस्तूंचे उत्पादन	202	13	1	7	219	11	57	5	61
19	मानव निर्मित तंतुचे उत्पादन	203	1	0	1	19	0	6	0	.
20	औषधे, वैद्यकीय रसायने, जैविक उत्पादने	210	15	1	10	1441	22	500	4	80
21	रबर उत्पादने	221	19	1	10	167	2	49	8	104
22	प्लॅस्टिक उत्पादने	222	44	2	23	920	49	283	19	354
23	काच आणि काचेचे उत्पादन	231	2	0	0	.	.	उ.ना.	2	93
24	अधातू खनिज पदार्थांचे उत्पादन	239	20	0	5	51	0	16	15	220
25	मूलभूत लोखंड व स्टील तयार करणे	241	16	3	9	363	3	110	4	146
26	मूलभूत मौल्यवान धातू व अलोह धातूचे उत्पादन	242	1	0	0	.	.	उ.ना.	1	17
27	धातूचे ओतकाम	243	39	2	22	2071	13	634	15	372
28	धातूच्या इतर वस्तूंचे उत्पादन व धातूकाम	259	211	13	113	3601	126	1092	85	1914

.....

**तक्ता क्रमांक 6.3**  
**कारखान्यातील कामगारांची दैनिक सरासरी संख्या**

जिल्हा :- अहमदनगर

संदर्भ वर्ष - 2013

अ. क्र.	उद्योग गट	राष्ट्रीय उद्योग संके-तांक	कारखाने संख्या			स्तंभ 6 मधील कारखान्यातील कामगार संख्या		काम केलेल्या श्रम दिनांची एकूण संख्या (हजारत)	प्रपत्र न पाठविणारे चालू कारखाने	
			नोंदणी झालेले	बंद	प्रपत्र पाठविणार चालू	एकूण	पैकी स्त्रिया		संख्या	कामगार संख्या
1	2	3	4	5	6	7	8	9	10	11
29	इलेक्ट्रॉनिक उत्पादने	261	5	0	4	391	26	94	1	15
30	मोजमापक परो नियंत्रित वस्तूचे उत्पादन	264	1	0	1	74	30	23	0	.
31	विद्युत मोटारी, जनरेटर्स, ट्रान्सफार्मर आणि वीज वाहक व नियंत्रण वस्तूचे उत्पादन	271	24	1	15	2328	205	709	8	332
32	विद्युत बॅटरीचे उत्पादन	272	9	0	4	874	9	267	5	69
33	वायरचे उत्पादन	273	1	0	0	.	.	उ.ना.	1	18
34	इतर विद्युत उपकरणांचे उत्पादन	279	3	0	3	165	22	51	0	.
35	सर्वसाधारण उद्देशासाठीचे यंत्र व यंत्रसामुग्रीची उत्पादने	281	4	0	3	561	4	171	1	15
36	विशेष उपयोगासाठी यंत्र व यंत्र सामग्रीचे उत्पादन	282	11	1	6	204	25	63	4	92
37	मोटर वाहनांचे उत्पादने	291	2	0	1	18	0	6	1	14
38	मोटर वाहनांच्या सुट्या भागांचे उत्पादन	293	15	1	8	424	5	129	6	142
39	इतरत्र वर्गीकृत न केलेल्या वाहतुकीच्या साधनांचे उत्पादन	309	2	0	1	780	0	239	1	15
40	फर्निचरचे उत्पादन	310	6	1	1	11	0	3	4	59
41	वैद्यकीय व दंत वैद्यकीय उपकरणांचे उत्पादन	325	1	0	1	51	0	16	0	.
42	धातूच्या उत्पादनांची, यंत्रसामुग्रीची व उपकरणांची दुरुस्ती	331	3	0	1	67	0	20	2	105
43	वोजनिमिती, वहन व वितरण	351	4	0	3	59	0	22	1	30
44	गॅसचे उत्पादन व वाटप	352	2	0	2	11	0	3	0	.
45	पाण्याचे संचनय, प्रक्रिया व पुरवठा	360	8	1	0	.	.	उ.ना.	7	135
46	मोटर वाहने विक्री	451	1	0	0	.	.	उ.ना.	1	12
47	मोटर वाहने दुरुस्ती व देखभाल	452	27	0	15	880	28	292	12	404
48	मोटर सायकल संबंधित भाग आणि जोडवस्तूची विक्री, देखभाल व दुरुस्ती	454	10	2	2	63	5	19	6	126
49	खाद्यपदार्थ, पेय व तंबाखूची घाऊक विक्री	463	1	0	1	12	0	3	0	.
50	इतर विशेष घाऊक व्यापार	466	1	0	0	.	.	उ.ना.	1	12
51	वाहनासाठी लागणा-या इंधनाची विशेष दुकानातील किरकोळ विक्री	473	12	0	5	1017	1	332	7	95
52	साठवण व गोदामे	521	15	0	8	25	0	8	7	197
53	इतरत्र वर्गीकृत नसलेल्या व्यापारविषयक पुरक सेवा	829	6	0	3	187	17	50	3	48
54	इतर वैयक्तिक सेवाकार्य	960	1	0	1	26	0	8	0	.
<b>एकूण</b>			<b>1049</b>	<b>81</b>	<b>440</b>	<b>26961</b>	<b>1186</b>	<b>8351</b>	<b>528</b>	<b>13472</b>

टिप :- आकडे पुर्णांकात असल्याने बेरजा जुळत नाहीत

आधार :- अर्थ व सांख्यिकी संचालनालय, मुंबई

**तक्ता क्रमांक 6.4**  
**रोजगार व स्वयंरोजगार मार्गदर्शन केंद्रांतील आकडेवारी**

जिल्हा :- अहमदनगर

संदर्भ वर्ष : 2014-15

अ. क्र.	बाब	संख्या
1	2	3
1	जाहीर केलेल्या रिक्त जागांची संख्या	3966
2	रोजगार स्वरोजगार मार्गदर्शक केंद्राचा उपयोग करणारे मालक	
3	मागील वर्ष अखेरीस पटावरील उमेदवार	115346
4	चालू वर्षात नवीन नोंदणी केलेले उमेदवार	14571
5	नोकरी मिळालेले उमेदवार	750
6	वर्ष अखेरीस पटावरील उमेदवार	129167
7	नोकरी मिळालेले उमेदवार	
	अ) खाजगी क्षेत्र	743
	ब) सार्वजनिक क्षेत्र	7
	क) एकूण	750
8	नोकरी मिळालेले उमेदवार	
	अ) अनुसूचित जाती /अनुसूचित जमाती	0
	ब) इतर	750
	क) एकूण	750
9	रोजगार स्वयंरोजगार योजनेअंतर्गत लाभ प्राप्त झालेले उमेदवार	
	अ) रोजगार	750
	ब) स्वयंरोजगार	3523
10	रोजगार स्वरोजगार मार्गदर्शक केंद्रातील व्यवसाय मार्गदर्शन केंद्र	
	1) वैयक्तिक मार्गदर्शन /व्यक्तिशः अगर गटामध्ये सल्ला दिलेले	63
	2) रोजगार स्वरोजगार मार्गदर्शक केंद्रामध्ये घेण्यात आलेल्या गटांची चर्चा	19
	3) मार्गदर्शन केलेल्या अर्जदारांना नोकरी विषयी /प्रशिक्षणासाठी /उमेदवारासाठी दिलेल्यांची संख्या	0

आधार - निरनिराळ्या स्पर्धापरिक्षामुळे तसेच ऑनलाईन नोंदणीमुळे रोजगार स्वयंरोजगार केंद्रातील नोंदणी केलेल्या उमेदवारांची संख्या घटत आहे.



तक्ता क्रमांक 6.5

शासकीय व स्थानिक स्वराज्य संस्थांतील कर्मचाऱ्यांची संख्या (अस्थायी)

जिल्हा :- अहमदनगर

संदर्भ :- 31 मार्च 2015

अ.क्र.	बाब	पदांचा तपशील	शासकीय	जिल्हा परिषद	महानगर पालिका	नगर परिषद
1	2	3	4	5	6	7
1	वर्ग - अ	एकूण मंजूर पदे	947	---	---	---
		भरलेली पदे	760	---	---	---
		पैकी स्त्रिया	128	---	---	---
2	वर्ग - ब	एकूण मंजूर पदे	1564	---	---	---
		भरलेली पदे	1179	---	---	---
		पैकी स्त्रिया	129	---	---	---
3	वर्ग - क	एकूण मंजूर पदे	12848	---	---	---
		भरलेली पदे	10015	---	---	---
		पैकी स्त्रिया	1742	---	---	---
4	वर्ग - ड	एकूण मंजूर पदे	5426	---	---	---
		भरलेली पदे	4496	---	---	---
		पैकी स्त्रिया	546	---	---	---
5	एकूण	मंजूर पदे	20785	---	---	---
		भरलेली पदे	16450	---	---	---
		पैकी स्त्रिया	2545	---	---	---
6	* इतर वर्ग-इ कर्मचारी	एकूण मंजूर पदे	13741	---	---	---
		भरलेली पदे	11164	---	---	---
		पैकी स्त्रिया	9943	---	---	---
7	एकूण ( 5 + 6 )	मंजूर पदे	34526	---	---	---
		भरलेली पदे	27614	---	---	---
		पैकी स्त्रिया	12488	---	---	---

- टीप :-
- (\*) 'इतर वर्ग - इ' यामध्ये कार्यव्ययी आस्थापनेवरील, आकस्मिक खर्चातील रोजगार दिले जाणारे, रोजंदारीवरील, अंशकालीन, मानसेवा आणि वरील वर्गात समाविष्ट न झालेले कर्मचारी यांचा समावेश आहे.
  - सदर तक्त्यामधील आकडेवारी अस्थायी स्वरूपाची आहे.
  - जिल्हा परिषदांच्या कर्मचा-यांच्या माहिती नोंदणीचे काम अपूर्ण आहे. तसेच महानगरपालिका व नगरपरिषदांच्या कर्मचा-यांच्या माहितीकोष अद्ययावत करण्याचे काम हाती घेण्यात आलेले नाही.
- आधार :- अर्थ व सांख्यिकी संचालनालय, मुंबई

**तक्ता क्रमांक 6. 6**  
**निरनिराळ्या उद्योगांतील रोजगार**

जिल्हा :- अहमदनगर

संदर्भ वर्ष : 2014-15

अ. क्र.	उद्योग गट	राष्ट्रीय उद्योग संकेतांक	एकूण आस्थापनांची संख्या	माहिती देणाऱ्या आस्थापनांची संख्या	कर्मचारी संख्या			
					शासकीय	निम शासकीय	खाजगी	एकूण
1	2	3	4	5	6	7	8	9
1	कृषी	0 ते 9	26	2	1802	155	190	2147
2	खाणकाम	10 ते 19	153	22	0	0	23774	23774
3	वस्तुनिर्माण	20 ते 39	509	44	51	2595	15221	17867
4	वीज निर्मिती, गॅस, पाणी व सांडपाणी सेवा	40 ते 49	128	7	2803	1753	2259	6815
5	बांधकाम	50 ते 59	115	3	49	5086	1565	6700
6	घाऊक व किरकोळ व्यापार व हॉटेल व्यवसाय	60 ते 69	275	17	190	3442	5664	9296
7	परिवहन, गोदामे आणि दळणवळण	70 ते 75	16	0	25	86	387	498
8	वित्त पुरवठा, विमा स्थावर मालमत्ता आणि व्यापार विषयक सेवा	80 ते 89	1243	43	11632	21760	31638	65030
9	सामुहिक, सामाजिक व व्यक्तीगत सेवा	90 ते 99	16	4	12	1	3169	3182
<b>जिल्हा एकूण</b>			<b>2481</b>	<b>142</b>	<b>16564</b>	<b>34878</b>	<b>83867</b>	<b>135309</b>

आधार :- जिल्हा रोजगार व स्वयंरोजगार मार्गदर्शन केंद्र, अहमदनगर

**तक्ता क्रमांक 6.7**  
**दुकाने, व्यापारी संस्था व त्यातील कामगारांबाबतची माहिती**

जिल्हा :- अहमदनगर

संदर्भ वर्ष : 2014-15

अ. क्र.	तालुका	दुकाने		व्यापारी संस्था		हॉटेल व उपहार गृहे		चित्रपटगृहे		इतर संस्था		एकूण कामगार
		संख्या	कामगार	संख्या	कामगार	संख्या	कामगार	संख्या	कामगार	संख्या	कामगार	
1	2	3	4	5	6	7	8	9	10	11	12	13
1	अकोले	-	-	-	-	-	-	-	-	-	-	-
2	संगमनेर	4183	2164	1734	3207	254	529	6	7	0	0	5907
3	कोपरगांव	2677	3775	641	1091	99	259	1	6	0	0	5131
4	राहाता	-	-	-	-	-	-	-	-	-	-	-
5	श्रीरामपुर	5558	2215	1245	2732	364	596	4	29	7	31	5603
6	नेवासा	-	-	-	-	-	-	-	-	-	-	-
7	शेंवगांव	1631	429	484	416	198	230	2	2	0	0	1077
8	पाथर्डी	1068	277	231	236	101	128	1	2	2	5	648
9	नगर	25623	6630	14800	13591	1753	2678	25	44	82	195	23138
10	राहुरी	1303	641	354	834	113	234	1	4	2	6	1719
11	पारनेर	-	-	-	-	-	-	-	-	-	-	-
12	श्रीगोंदा	-	-	-	-	-	-	-	-	-	-	-
13	कर्जत	-	-	-	-	-	-	-	-	-	-	-
14	जामखेड	-	-	-	-	-	-	-	-	-	-	-
<b>एकूण</b>		<b>42043</b>	<b>16131</b>	<b>19489</b>	<b>22107</b>	<b>2882</b>	<b>4654</b>	<b>40</b>	<b>94</b>	<b>93</b>	<b>237</b>	<b>43223</b>

टिप - अकोले, राहाता, नेवासा, पारनेर, श्रीगोंदा, कर्जत व जामखेड या तालुक्यांना दुकाने व आस्थापना अधिनियम, 1948 लागू नसल्याने माहिती निरंक आहे.

आधार :- 1. जिल्हा कामगार अधिकारी, अहमदनगर.

2. जिल्हयातील सर्व नगरपालिका, महानगरपालिका व कटकमंडळ

**तक्ता क्रमांक 6.8**  
**प्राथमिक कृषि सहकारी संस्थांचे कार्य**

जिल्हा - अहमदनगर

ii

संदर्भ वर्ष - 2012-13

अ. क्र.	तालुका	संस्थांची संख्या	सभासद संख्या					भाग भांडवल (रुपये हजार)	स्तंभ-9 पैकी शासकीय भाग भांडवल (रुपये हजार)	राखीव आणि इतर निधी (रुपये हजार)	संस्थेने घेतलेली एकूण कर्जे (रुपये हजार)
			अत्यल्प खातेदार	अल्प खातेदार	मोठे खातेदार	इतर सभासद	एकूण				
1	2	3	4	5	6	7	8	9	10	11	12
<b>संस्था प्रकार - प्राथमिक कृषि सहकारी संस्था</b>											
1	अकोले	48	0	15186	3452	157	18795	89056	44	28030	154887
2	संगमनेर	135	0	61790	3668	2036	67494	219856	81	58626	662981
3	कोपरगांव	115	0	24645	7005	1720	33370	140659	0	58512	373861
4	राहाता	75	0	29777	6220	3503	39500	135039	0	67243	344027
5	श्रीरामपुर	69	0	13262	5564	3404	22230	128893	462	28536	489080
6	नेवासा	133	0	69182	10786	3118	83086	458113	45	196859	1608842
7	शेवगांव	73	0	41962	13744	10227	65933	221814	0	76925	1213676
8	पाथर्डी	84	0	35379	9691	4857	49927	117140	8	26749	306158
9	नगर	110	0	35604	11174	5832	52610	142384	415	64642	714411
10	राहुरी	109	0	48467	6380	1280	56127	241853	6097	535923	914672
11	पारनेर	105	0	52638	15586	7538	75762	144195	0	43259	563335
12	श्रीगोंदा	127	0	62625	14230	9415	86270	271010	0	221955	1590335
13	कर्जत	73	0	26443	9412	5156	41011	127582	0	12874	584436
14	जामखेड	48	0	12422	6410	4825	23657	63930	20	2197	332978
<b>एकूण</b>		1304	0	529382	123322	63068	715772	2501524	7172	1422330	9853679
<b>संस्था प्रकार - शेतकरी सेवा संस्था</b>											
1	राहुरी	1	0	702	190	0	892	271	50	335	670
<b>एकूण</b>		1	0	702	190	0	892	271	50	335	670
<b>संस्था प्रकार - आदिवासी सहकारी संस्था</b>											
1	अकोले	38	0	31287	6210	846	38343	40806	161	7686	127142
<b>एकूण</b>		38	0	31287	6210	846	38343	40806	161	7686	127142

.....

**तक्ता क्रमांक 6. 8**  
**प्राथमिक कृषि सहकारी संस्थांचे कार्य**

जिल्हा - अहमदनगर

संदर्भ वर्ष - 2012-13

अ. क्र.	तालुका	खेळते भांडवल (रुपये)	एकूण दिलेली कर्जे		येणे कर्ज		एकूण कर्जाची थकबाकी		3 वर्षांपेक्षा कमी वर्षे कर्जाची थकबाकी		3 वर्षांपेक्षा अधिक वर्षे कर्जाची थकबाकी	
			कर्जदार सभासद संख्या	कर्जाची रक्कम (रुपये हजार)	थकबाकी दार संख्या	रक्कम (रुपये हजार)	थकबाकी दार संख्या	रक्कम (रुपये हजार)	थकबाकी दार संख्या	रक्कम (रुपये हजार)	थकबाकी दार संख्या	रक्कम (रुपये हजार)
1	2	13	14	15	16	17	18	19	20	21	22	23
संस्था प्रकार - प्राथमिक कृषि सहकारी संस्था												
1	अकोले	275915	16841	205544	21244	192224	1229	24228	1229	24228	0	0
2	संगमनेर	996356	37989	736526	44030	754389	4635	91932	4498	84173	137	7759
3	कोपरगांव	606363	17143	306365	17620	405987	2667	111319	2667	111319	0	0
4	राहाता	568918	9810	384868	10310	377052	3248	80323	3057	71635	191	8688
5	श्रीरामपुर	661205	21970	427861	24978	546012	1773	77166	1508	67320	265	9846
6	नेवासा	2215921	30035	1011020	43030	1826996	2141	547447	1685	467064	456	80383
7	शेवगांव	1454742	47331	929054	68569	1223875	44065	859271	33115	751883	10950	107388
8	पाथर्डी	497159	20131	523884	24233	409957	3738	91264	3738	91264	0	0
9	नगर	1030927	20356	1041187	18500	763289	10103	123109	9239	88638	864	34471
10	राहुरी	1691699	5600	516732	42975	767296	42975	192032	42975	192032	0	0
11	पारनेर	761194	52756	1059324	36247	657406	7536	400938	6776	329465	760	71473
12	श्रीगोंदा	2628525	11140	1465783	61650	1606752	14230	192110	12020	169982	2210	22128
13	कर्जत	817166	8079	368581	15162	672482	7429	211809	5955	175327	1474	36482
14	जामखेड	438255	12025	316566	14567	360535	4838	152540	3595	68321	1243	84219
<b>एकूण</b>		14644345	311206	9293295	443115	10564252	150607	3155488	132057	2692651	18550	462837
संस्था प्रकार - शेतकरी सेवा संस्था												
1	राहुरी	2075	0	0	0	0	0	0	0	0	0	0
<b>एकूण</b>		2075	0	0	0	0	0	0	0	0	0	0
संस्था प्रकार - आदिवासी सहकारी संस्था												
1	अकोले	172701	8850	164289	8440	149635	1225	18828	1063	15776	162	3052
<b>एकूण</b>		172701	8850	164289	8440	149635	1225	18828	1063	15776	162	3052

आधार :- जिल्हा उपनिबंधक कार्यालय, अहमदनगर

**तक्ता क्रमांक 6.9**  
**जिल्हयातील कृषि सहकारी बँकांचा तपशिल**

जिल्हा - अहमदनगर

संदर्भ वर्ष - 2013-14 व 2014-15

(रु. लाखात)

तपशिल	31 मार्च रोजी		शेकडा बदल
	2014	2015	
1	2	3	4
महाराष्ट्र राज्य सहकारी बँक मर्या.	0.00	0.00	0.00
सभासद (संख्या)	0.00	0.00	0.00
खेळते भांडवल	0.00	0.00	0.00
ठेवी	0.00	0.00	0.00
स्थूल कर्जवाटप	0.00	0.00	0.00
येणे कर्ज	0.00	0.00	0.00
थकीत कर्ज	0.00	0.00	0.00
जिल्हा मध्यवर्ती सहकारी बँका (संख्या)	282	282	0.00
सभासद (संख्या)	6947	6996	0.71
खेळते भांडवल	44448.16	626464.01	1309.43
ठेवी	464058.78	473733.63	2.08
स्थूल कर्जवाटप	120448.54	166946.51	38.60
येणे कर्ज	279136.65	333984.20	19.65
थकीत कर्ज	23888.20	26744.82	11.96
महाराष्ट्र राज्य सहकारी कृषि ग्रामीण बहुउद्देशिय विकास बँक मर्या.	9.00	9.00	0.00
सभासद (संख्या)	59560.00	59560.00	0.00
खेळते भांडवल	1000.00	1000.00	0.00
ठेवी	71.77	71.81	0.06
स्थूल कर्जवाटप	694.64	693.36	-0.18
येणे कर्ज	694.64	693.36	-0.18
थकीत कर्ज	694.64	693.36	-0.18
जिल्हा स्तरीय सहकारी कृषि ग्रामीण बहुउद्देशिय विकास बँका	0	0	0.00
सभासद (संख्या)	0	0	0.00
खेळते भांडवल	0.00	0.00	0.00
ठेवी	0.00	0.00	0.00
स्थूल कर्जवाटप	0.00	0.00	0.00
येणे कर्ज	0.00	0.00	0.00
थकीत कर्ज	0.00	0.00	0.00

आधार :- जिल्हा उपनिबंधक सहकारी संस्था , अहमदनगर

**तक्ता क्रमांक 6.10**  
**प्राथमिक कृषि पतपुरवठा संस्थांचा तपशिल**

जिल्हा - अहमदनगर

संदर्भ वर्ष - 31 मार्च 2015

(रुपये लाखात)

अ.क्र.	तपशिल	मागील वर्ष	चालू वर्ष	शेकडा बदल
1	2	3	4	5
1	संस्था (संख्या)	1392	1392	0.0
2	सभासद संख्या	9.28	9.32	0.4
3	खेळते भांडवल	148336.56	178798.63	20.5
4	स्वनिधी	14670.74	16504.89	12.5
5	भाग भांडवल	28427.00	32200.45	13.3
6	त्यापैकी, राज्य शासनाचे (लाख)	67.11	67.11	0.0
7	कर्जदार सभासद (लाख)	4.01	4.02	0.2
8	त्यापैकी, 1) अत्यल्प भूधारक (1 हेक्टर पर्यंत)	1.35	1.63	20.8
9	2) अल्पभूधारक (1 ते 2 हेक्टर)	1.00	1.00	0.4
10	कर्ज वाटप	86148.05	143673.74	66.8
11	येणे कर्ज	121397.05	130754.78	7.7
12	कर्ज वसुली	71586.43	134316.01	87.6
13	थकीत कर्ज	38602.09	24662.64	-36.1
14	तोट्यातील संस्था (संख्या)	794	766	-3.5
15	तोटा	6305.63	6051.16	-4.0
16	वसुली पात्र रकमेशी थकीत कर्जाची टक्केवारी	53.92	18.61	-65.5

आधार :- जिल्हा उपनिबंधक कार्यालय, अहमदनगर

तक्ता क्रमांक 6.11

जिल्हयातील साखर कारखाने विषयक माहिती

जिल्हा :- अहमदनगर

संदर्भ वर्ष :- 2014-15

अ. क्र.	तालुका	साखर कारखान्याचे नाव	सहकारी / खाजगी	कामगार (संख्या)		गळीत क्षमता मे.टन	प्रत्यक्ष गाळप मे.टन	साखरेचे उत्पादन मे.टन	इतर उत्पादने			
				नियमित	हंगामी				इथेनॉल मे. टन	पेपर मे. टन	मद्यार्क हजार लि.	बीज मे. वॉट
1	2	3	4	5	6	7	8	9	10	11	12	13
1	अकोले	अगस्ती सह. सा. का. लि. अकोले	सहकारी	218	426	2500	443366	50880	0	0	0	0
2	संगमनेर	संगमनेर भाग सह.सा.का.लि. संगमनेर	सहकारी	800	359	3500	948443	115143	0	0	0	0
3	कोपरगांव	कोपरगांव स.सा.का.लि. कोळपेवाडी	सहकारी	461	417	3000	590766	60430	0	0	4628	0
4	कोपरगांव	संजीवनी स.सा.का.लि. कोपरगांव	सहकारी	802	392	3200	661300	72000	0	0	0	0
5	राहाता	पद्मश्री विखे सह.सा.का. प्रवरानगर	सहकारी	586	729	5000	980233	116645	3.36	0	8563	0
6	राहाता	गणेश स.सा.का.लि.गणेशनगर	सहकारी	165	560	1750	305407	33360	0	0	0	0
7	श्रीरामपुर	अशोक सह.सा.का.लि. अशोकनगर	सहकारी	417	669	2800	584118	63910	0.86	0	3501	42.5
8	नेवासा	मुळा स.सा.का.लि. सोनई	सहकारी	312	411	3500	936198	103160	0	0	0	0
9	नेवासा	ज्ञानेश्वर सह.सा.का.लि. नेवासा	सहकारी	359	1134	6000	1141287	123200	0	0	4979	34.2
10	शेवगांव	केदारेश्वर सह.सा.का.लि. शेवगांव	सहकारी	21	0	2500	0	0	0	0	0	0
11	पाथर्डी	वृध्देश्वर स.सा.का.लि. तिसगांव	सहकारी	172	202	2500	431030	46310	0	0	0	0
12	नगर	पियुष सा.का.लि.वाळकी,	खाजगी	90	230	2500	178944	18807	0	0	0	0
13	राहुरी	तनपुरे स.सा.का.लि. राहुरी फॅक्टरी	सहकारी	453	77	4250	0	0	0	0	0	0
14	पारनेर	पारनेर स.सा.का.लि. देवीभोयरे	सहकारी	189	239	1250	0	0	0	0	0	0
15	श्रीगोंदा	स. शि.ना. नागवडे स. सा. का.लि.	सहकारी	164	336	3500	726163	82056	0	0	5740	0
16	श्रीगोंदा	साईकृपा 1 सा.का.लि. देवदैठण	खाजगी	120	110	1250	263114	27310	0	0	0	0
17	श्रीगोंदा	कुंकडी स.सा.का. पिंपळगांवपिसा	सहकारी	113	409	2500	603520	66930	0	0	0	36.8
18	श्रीगोंदा	साईकृपा 2 सा.का.लि. हिरडगांव	खाजगी	160	259	7500	560551	52856	0	0	3921	30.3
19	कर्जत	अंबालिका सा.का. राशीन	खाजगी	477	257	4750	1303607	151505	0	0	0	56.3
20	शेवगांव	गंगामाई स.सा.का. शेवगांव	खाजगी	208	200	5500	766104	82379	3.31	0	36516	65.3
21	राहुरी	प्रसाद स.सा.का. राहुरी	खाजगी	173	229	2500	356430	37152	0	0	0	0
22	जामखेड	जय श्रीराम स.सा.का. जामखेड	खाजगी	101	110	2000	203609	21795	0	0	0	0

टिप :- अ.क्र.10, 13 व 14 मधील कारखाने संदर्भ वर्षात बंद आहेत.

आधार - प्रादेशिक सहसंचालक (साखर) अहमदनगर



**तक्ता क्रमांक 6.12**  
**विविध प्रकारच्या सहकारी संस्था**

जिल्हा :- अहमदनगर

संदर्भ वर्ष :- 2014-15

अ.क्र.	सहकारी संस्थेचा प्रकार	संस्था	
1	2	3	
1	<b>कृषि पतसंस्था (एकूण)</b>	<b>1393</b>	
	1.1 जिल्हा मध्यवर्ती सहकारी बँका	1	
	1.2 प्राथमिक कृषि सहकारी संस्था	1352	
	1.3 शेतकरी सेवा संस्था	0	
	1.4 लॅम्प्स सहकारी संस्था (आदिवासी सहकारी संस्था)	38	
	1.5 धाय बँका	0	
	1.6 इतर	2	
	2	<b>बिगर - कृषि पतसंस्था (एकूण)</b>	<b>1149</b>
2.1 नागरी बँका		18	
2.2 नागरी पतसंस्था		912	
2.3 कर्मचारी पतसंस्था		219	
2.4 इतर बिगर-कृषि पतसंस्था		0	
3	<b>पणन संस्था (एकूण)</b>	<b>70</b>	
	3.1 जिल्हा पणन संस्था	3.11 सर्वसाधारण उद्देशिय	1
		3.12 विशेष उद्देशिय	0
	3.2 प्राथमिक पणन संस्था	3.21 सर्वसामान्य तालुका खरेदी विक्री संघ	14
		3.22 विशेष पणन संस्था	0
	3.3 इतर पणन संस्था	55	
4	<b>एकूण उत्पादक सहकारी संस्था</b>	<b>2762</b>	
	4.1 साखर कारखाने	14	
	4.2 इतर शेती प्रक्रिया संस्था	8	
	4.3 विणकर संस्था	0	
	4.4 विणकर संस्था (हातमाग)	12	
	4.5 औद्योगिक वसाहती (संस्था )	6	
	4.6 इतर औद्योगिक संस्था	78	
	4.7 दुग्ध व्यवसाय संस्था	1507	
	4.8 मत्स्यव्यवसाय संस्था	52	
	4.9 सहकारी सूत गिरण्या	0	
	4.10 उपसा जलसिंचन संस्था	720	
	4.11 इतर उत्पादक संस्था	365	
5	<b>सामाजिक सेवा सहकारी संस्था</b>	<b>1665</b>	
	5.1 ग्राहक भांडारे	57	
	5.2 गृहनिर्माण संस्था	603	
	5.3 कामगार कंत्राटदार संस्था	824	
	5.4 इतर सहकारी संस्था	181	
<b>एकूण संस्था ( 1 ते 3 )</b>		<b>7039</b>	

आधार :- जिल्हा उपनिबंधक, सहकारी संस्था, अहमदनगर.

**तक्ता क्रमांक 6.13**  
**सहकारी संस्थांची वित्तीय स्थिती**

जिल्हा :- अहमदनगर

संदर्भ :- 2012-13

अ. क्र.	बाब	परिमाण	संख्या
1	2	3	4
1	सहकारी संस्थांची संख्या	संख्या	9284
2	एकूण सभासद संख्या	हजार	3024
3	भरणा झालेले भागभांडवल		
	3.1 शासकीय भाग भांडवल	रुपये लाखात	23109.00
	3.2 स्वनिधी	रुपये लाखात	8462551.00
	3.3 एकूण	रुपये लाखात	8485660.00
4	ठेवी	रुपये लाखात	59245291.00
5	खेळते भांडवल	रुपये लाखात	97110171.00
6	31 मार्च, रोजी येणे कर्ज	रुपये लाखात	11655550.00
7	वर्षभरात केलेले कर्जवाटप	रुपये लाखात	71234859.00
8	खरेदीची किंमत	रुपये लाखात	48908744.00
9	विक्रीची किंमत	रुपये लाखात	76869837.00
10	नफा /तोटा		
	10.1 नफ्यातील संस्था	संख्या	4476
	10.2 नफ्याची रक्कम	रुपये लाखात	30836171.00
	10.3 तोट्यातील संस्था	संख्या	4621
	10.4 तोट्याची रक्कम	रुपये लाखात	1908406.00
	10.5 ना-नफा, ना-तोटा झालेल्या संस्था	संख्या	187

आधार :- जिल्हा उपनिबंधक, सहकारी संस्था, अहमदनगर

**तक्ता क्रमांक 6.14**  
**सहकारी संस्थांची लेखापरीक्षण वर्गाप्रमाणे संख्या**

जिल्हा :- अहमदनगर

संदर्भ :- 31 मार्च 2015

अ. क्र.	तालुका	लेखापरीक्षण वर्गाप्रमाणे सहकारी संस्था				वर्गीकरण न केलेल्या	लेखापरीक्षण न झालेल्या	एकूण सहकारी संस्था
		अ	ब	क	ड			
1	2	3	4	5	6	7	8	9
1	अकोले	58	172	31	0	0	337	598
2	संगमनेर	217	348	61	11	0	332	969
3	कोपरगांव	72	204	47	3	0	309	635
4	राहाता	44	127	36	2	0	197	406
5	श्रीरामपुर	24	105	22	1	0	177	329
6	नेवासा	35	149	72	6	0	121	383
7	शेवगांव	18	53	53	2	0	82	208
8	पाथर्डी	11	100	46	3	0	73	233
9	नगर	96	219	70	9	0	735	1129
10	राहूरी	41	135	56	6	0	273	511
11	पारनेर	38	190	17	4	0	105	354
12	श्रीगोंदा	62	179	56	1	0	388	686
13	कर्जत	11	142	31	0	0	146	330
14	जामखेड	10	78	57	0	0	123	268
<b>एकूण</b>		<b>737</b>	<b>2201</b>	<b>655</b>	<b>48</b>	<b>0</b>	<b>3398</b>	<b>7039</b>

आधार :- जिल्हा विशेष लेखापरीक्षक, सहकारी संस्था वर्ग - 1, अहमदनगर

**तक्ता क्रमांक 6.15**  
**राज्य / जिल्हा कार्यक्षेत्र असलेल्या सहकारी बँकाचे कार्य**

जिल्हा :- अहमदनगर

संदर्भ :- 31 मार्च 2015

(रुपये लाखात)

अ. क्र.	बाब	जिल्हा मध्यवर्ती सहकारी बँक लि.	जिल्हा सहकारी कृषि ग्रामीण बहुउद्येशिय विकास बँक मर्यादित	
1	2	3	4	
1	बँक शाखा (संख्या)	282	9	
2	सभासद(संख्या)			
	2.1 संस्था सभासद	6088	632	
	2.2 वैयक्तिक सभासद	908	58931	
3	भाग भांडवल	16630.70	285.71	
4	राखीव व इतर निधी	74823.09	124.27	
5	ठेवी	473733.63	71.81	
6	खेळते भांडवल	626464.01	10317.59	
7	अल्प मुदतीची कर्जे वाटप	7.1 रोख पत	131929.00	0.00
		7.2 वटविलेली बिले	10586.23	0.00
		7.3 एकूण (7.1+7.2)	142515.23	0.00
		7.4 पैकी कृषि कर्जे	141803.70	0.00
8	मध्यम मुदतीची कर्जे वाटप	21748.88	0.00	
9	दीर्घ मुदतीची कर्जे	3392.93	693.36	
10	येणे कर्ज	10.1 अल्प मुदतीची कर्जे	270986.43	0.00
		10.2 मध्यम मुदतीची कर्जे	35618.94	0.00
		10.3 दीर्घ मुदतीची कर्जे	27378.83	693.36
11	थकलेले कर्जे	11.1 अल्प मुदतीची कर्जे	32991.35	0.00
		11.2 मध्यम मुदतीची कर्जे	2089.89	0.00
		11.3 दीर्घ मुदतीची कर्जे	982.92	693.36

आधार :- 1. जिल्हा मध्यवर्ती सहकारी बँक, अहमदनगर.

2. जिल्हा सहकारी कृषि ग्रामीण बहुउद्येशिय विकास बँक मर्यादित, अहमदनगर.

**तक्ता क्रमांक 6.16**  
**बिगर-कृषि सहकारी पतसंस्थांचे कार्य**

जिल्हा :- अहमदनगर

संदर्भ :- 31 मार्च 2015  
( रु. हजारत )

अ. क्र.	बाब	संस्था प्रकार					
		प्राथमिक सहकारी बँका		इतर बिगर - कृषि पतसंस्था			
		नागरी बँका	कर्मचारी पतपेढी आणि इतर	नागरी पतसंस्था	कर्मचारी पतपेढी	इतर (नागरी पतपेढी)	
1	2	3	4	5	6	7	
1	संस्था संख्या	17	1	0	219	912	
2	सभासद संख्या	152543	10931	0	69812	10577322	
3	भाग भांडवल	897073.00	266610.00	0.00	1759279.00	1611081.00	
4	राखीव व इतर निधी	2197308.00	167574.00	0.00	1112661.00	2463234.00	
5	ठेवी	30879063.00	5165761.00	0.00	2022535.00	36822189.00	
6	खेळते भांडवल	36014713.00	5833982.00	0.00	7564703.00	46602242.00	
7	कर्जे रुपये	7.1 दिलेली कर्जे	36589566.00	4314095.00	0.00	4445977.00	23918415.00
		7.2 वसूल कर्जे	36145129.00	3586663.00	0.00	4158259.00	22218415.00
		7.3 येणे कर्जे	19930763.00	3979753.00	0.00	4397977.00	25860187.00
		7.4 थकित कर्जे	605600.00	4097.00	0.00	91917.00	3244778.00

आधार :- जिल्हा उपनिबंधक, सहकारी संस्था, अहमदनगर

**तक्ता क्रमांक 6.17**  
**परवानाधारक सावकारांची संख्या आणि त्यांनी दिलेली कर्जे**

जिल्हा :- अहमदनगर

संदर्भ :- 31 मार्च 2015

(रु. हजारात)

अ. क्र.	तालुका	परवानाधारक सावकारांची संख्या	व्यापाऱ्यांना दिलेली कर्जे	इतरांना दिलेली कर्जे	एकूण (4+5)
1	2	3	4	5	6
1	अकोले	10	438.00	0.00	438.00
2	संगमनेर	4	4860.00	0.00	4860.00
3	कोपरगांव	7	27908.00	0.00	27908.00
4	राहाता	15	1978.00	1846.00	3824.00
5	श्रीरामपुर	17	625.00	5840.00	6465.00
6	नेवासा	3	0.00	203.00	203.00
7	शेवगांव	2	0.00	430.00	430.00
8	पाथर्डी	4	136.00	435.00	571.00
9	नगर	15	0.00	610.00	610.00
10	राहूरी	2	0.00	329.00	329.00
11	पारनेर	1	0.00	839.00	839.00
12	श्रीगोंदा	7	0.00	2303.00	2303.00
13	कर्जत	11	0.00	1945.00	1945.00
14	जामखेड	5	0.00	338.00	338.00
<b>एकूण</b>		<b>103</b>	<b>35945.00</b>	<b>15118.00</b>	<b>51063.00</b>

आधार :- जिल्हा उपनिबंधक, सहकारी संस्था, अहमदनगर

**तक्ता क्रमांक 6.18**  
**जिल्हा आणि प्राथमिक पणन संस्थांचे कार्य**

जिल्हा :- अहमदनगर

संदर्भ :- 31 मार्च 2013

अ. क्र.	जिल्हा आणि प्राथमिक पणन संस्था	संस्था संख्या	सभासद संख्या	खेळते भांडवल (रुपये)	खरेदीची किंमत (रुपये हजारात)			विक्रीची किंमत (रुपये हजारात)		
					कृषी उत्पादन	शेतीच्या गरजेच्या वस्तू	उपभोगाच्या वस्तू	मालक म्हणून	अडत्या म्हणून	एकूण
1	2	3	4	5	6	7	8	9	10	11
1	जिल्हा पणन	1	712	4964.00	0.00	15829.00	0.00	0.00	0.00	0.00
2	अकोले	3	1461	11329.00	3741.00	6940.00	2412.00	0.00	5261.00	5261.00
3	संगमनेर	4	1159	29622.00	4291.00	44334.00	194155.00	0.00	69277.00	69277.00
4	कोपरगांव	13	1549	36826.00	5597.00	37741.00	3169.00	0.00	15325.00	15325.00
5	राहाता	8	1268	35863.00	10891.00	24327.00	1404.00	0.00	13633.00	13633.00
6	श्रीरामपूर	2	597	511.00	425.00	436.00	712.00	0.00	279.00	279.00
7	नेवासा	6	3492	17918.00	1889.00	34405.00	3938.00	0.00	11198.00	11198.00
8	शेवगांव	1	5127	11695.00	2056.00	27472.00	2669.00	0.00	8656.00	8656.00
9	पाथर्डी	2	5845	5545.00	179.00	1674.00	2727.00	0.00	1004.00	1004.00
10	नगर	4	5476	15292.00	4952.00	4627.00	7441.00	0.00	2334.00	2334.00
11	राहुरी	3	1274	7694.00	821.00	8771.00	1027.00	0.00	2114.00	2114.00
12	पारनेर	2	763	2709.00	1709.00	364.00	1401.00	0.00	174.00	174.00
13	श्रीगोंदा	4	2344	5422.00	2964.00	12511.00	6331.00	0.00	2997.00	2997.00
14	कर्जत	2	2811	6748.00	1047.00	2772.00	2011.00	0.00	1969.00	1969.00
15	जामखेड	2	1189	19392.00	1904.00	1207.00	2236.00	0.00	1004.00	1004.00
<b>जिल्हा एकूण</b>		<b>57</b>	<b>35067</b>	<b>211530.00</b>	<b>42466.00</b>	<b>223410.00</b>	<b>231633.00</b>	<b>0.00</b>	<b>135225.00</b>	<b>135225.00</b>

पुढे चालू ..

**तक्ता क्रमांक 6.18**  
**जिल्हा आणि प्राथमिक पणन संस्थांचे कार्य**

जिल्हा :- अहमदनगर

संदर्भ :- 31 मार्च 2013

अ. क्र.	जिल्हा आणि प्राथमिक पणन संस्था	कृषी उत्पादनाची विक्री (अडते व मालक म्हणून) (रुपये हजारात)							
		भात व तांदूळ	गहू	इतर अन्न धान्ये	कापूस	गळिताची धान्ये	डाळी	इतर	एकूण
1	2	12	13	14	15	16	17	18	19
1	जिल्हा पणन	0.00	0.00	0.00	0.00	0.00	0.00	0.00	0.00
2	अकोले	2436.00	358.00	0.00	0.00	0.00	0.00	0.00	2794.00
3	संगमनेर	39.00	1236.00	278.00	0.00	0.00	18.00	1671.00	3242.00
4	कोपरगांव	0.00	1252.00	242.00	15954.00	0.00	0.00	226.00	17674.00
5	राहाता	189.00	942.00	9890.00	0.00	0.00	2.00	2322.00	13345.00
6	श्रीरामपूर	0.00	129.00	1522.00	0.00	0.00	0.00	78.00	1729.00
7	नेवासा	0.00	1391.00	146.00	169720.00	0.00	0.00	3045.00	174302.00
8	शेवगांव	0.00	2187.00	0.00	342776.00	0.00	0.00	0.00	344963.00
9	पाथर्डी	0.00	104.00	1369.00	42045.00	0.00	0.00	0.00	43518.00
10	नगर	0.00	1308.00	1872.00	9421.00	0.00	0.00	704.00	13305.00
11	राहुरी	0.00	3153.00	1152.00	2420.00	0.00	0.00	118.00	6843.00
12	पारनेर	0.00	212.00	0.00	0.00	0.00	0.00	0.00	212.00
13	श्रीगोंदा	285.00	376.00	219.00	0.00	0.00	0.00	0.00	880.00
14	कर्जत	165.00	405.00	868.00	2036.00	0.00	0.00	0.00	3474.00
15	जामखेड	0.00	1027.00	2117.00	0.00	0.00	0.00	0.00	3144.00
<b>जिल्हा एकूण</b>		<b>3114.00</b>	<b>14080.00</b>	<b>19675.00</b>	<b>584372.00</b>	<b>0.00</b>	<b>20.00</b>	<b>8164.00</b>	<b>629425.00</b>

.....



**तक्ता क्रमांक 6.18**  
**जिल्हा आणि प्राथमिक पणन संस्थांचे कार्य**

जिल्हा :- अहमदनगर

संदर्भ :- 31 मार्च 2013

अ. क्र.	जिल्हा आणि प्राथमिक पणन संस्था	शेतीला आवश्यक वस्तूंची विक्री (अडते व मालक म्हणून) (रुपये हजारात)					उपभोग्य वस्तूंची एकूण विक्री (रुपये हजारात)
		खते	बियाणे	कृषी अवजारे	इतर	एकूण	
1	2	20	21	22	23	24	25
1	जिल्हा पणन	19719.00	0.00	0.00	0.00	19719.00	0.00
2	अकोले	7314.00	528.00	552.00	756.00	9150.00	3919.00
3	संगमनेर	45577.00	1492.00	4874.00	362.00	52305.00	198436.00
4	कोपरगांव	21945.00	4844.00	2869.00	2248.00	31906.00	3672.00
5	राहाता	28692.00	2311.00	1002.00	522.00	32527.00	3364.00
6	श्रीरामपूर	4845.00	127.00	0.00	212.00	5184.00	2454.00
7	नेवासा	19066.00	784.00	964.00	0.00	20814.00	3618.00
8	शेवगांव	11299.00	434.00	7029.00	1236.00	19998.00	12633.00
9	पाथर्डी	3523.00	125.00	312.00	0.00	3960.00	4918.00
10	नगर	5495.00	489.00	256.00	479.00	6719.00	2775.00
11	राहुरी	4712.00	268.00	1068.00	409.00	6457.00	7497.00
12	पारनेर	3822.00	34.00	254.00	0.00	4110.00	3009.00
13	श्रीगोंदा	5009.00	502.00	482.00	864.00	6857.00	4918.00
14	कर्जत	2790.00	402.00	184.00	174.00	3550.00	3409.00
15	जामखेड	2436.00	0.00	0.00	0.00	2436.00	1364.00
<b>जिल्हा एकूण</b>		<b>186244.00</b>	<b>12340.00</b>	<b>19846.00</b>	<b>7262.00</b>	<b>225692.00</b>	<b>255986.00</b>

आधार :- जिल्हा उपनिबंधक सहकारी संस्था, अहमदनगर

**तक्ता क्रमांक 6.19**  
**नियंत्रित बाजारपेठातील कृषी मालांची वार्षिक आवक**

जिल्हा :- अहमदनगर

संदर्भ वर्ष :- 2014-15

( रुपये हजारात )

अ. क्र.	तालुका	कृषी उत्पन्न बाजार समित्यांची संख्या	उपबाजार पेठांची संख्या	भात		तांदूळ		नागली	
				आवक (टन)	मूल्य (रु हजार )	आवक (टन)	मूल्य (रु हजार )	आवक (टन)	मूल्य (रु हजार )
1	2	3	4	5	6	7	8	9	10
1	अकोले	1	2	0	0	32.25	762.71	0	0
2	संगमनेर	1	5	0	0	43.71	1046.29	0	0
3	कोपरगावं	1	0	0	0	0	0.00	0	0
4	राहाता	1	2	0	0	0	0.00	0	0
5	श्रीरामपुर	1	2	0	0	0	0.00	0	0
6	नेवासा	1	3	0	0	0	0.00	0	0
7	शेवगांव	1	1	0	0	0	0.00	0	0
8	पाथर्डी	1	3	0	0	0	0.00	0	0
9	नगर	1	1	0	0	0	0.00	0	0
10	राहुरी	1	2	0	0	0	0.00	0	0
11	पारनेर	1	3	0	0	0	0.00	0	0
12	श्रीगोंदा	1	2	0	0	6.24	139.27	0	0
13	कर्जत	1	2	0	0	0	0.00	0	0
14	जामखेड	1	1	0	0	0	0.00	0	0
<b>एकूण जिल्हा</b>		<b>14</b>	<b>29</b>	<b>0</b>	<b>0.00</b>	<b>82.20</b>	<b>1948.27</b>	<b>0</b>	<b>0.00</b>

पुढे चालू ..

**तक्ता क्रमांक 6.19**  
**नियंत्रित बाजारपेठातील कृषी मालांची वार्षिक आवक**

जिल्हा :- अहमदनगर

संदर्भ वर्ष :- 2014-15  
( रुपये हजारात )

अ. क्र.	तालुका	गहू		बाजरी		ज्वारी		तूर	
		आवक (टन)	मूल्य (रु हजार)	आवक (टन)	मूल्य (रु हजार)	आवक (टन)	मूल्य (रु हजार)	आवक (टन)	मूल्य (रु हजार)
1	2	3	4	5	6	7	8	9	10
1	अकोले	3834	64829.78	159	2170.52	0	0.00	0	0.00
2	संगमनेर	5981	112693.77	1064	14193.92	191	3607.44	61	2824.26
3	कोपरगावं	14387	257024.79	1312	19735.36	478	8427.52	61	2724.26
4	राहाता	55.13	926.58	727	11381.56	368.8	6679.39	0	0.00
5	श्रीरामपुर	2780.7	46744.62	351.2	5115.14	907	17180.88	225	10148.50
6	नेवासा	2241	37477.97	303	4426.84	63	1223.92	8	377.28
7	शेवगांव	811	14924.87	719	11267.32	622	12096.48	281	13549.46
8	पाथर्डी	115.2	1877.98	105	1599.40	115.5	2160.52	46.1	2158.83
9	नगर	1367.6	24481.69	3943	57306.04	520.23	9380.90	494.6	23088.84
10	राहुरी	231.32	3971.76	376.6	5477.85	777.1	12863.46	30.49	1461.68
11	पारनेर	2874	48346.58	310	4526.80	205	3857.20	0	0.00
12	श्रीगोंदा	9212	169180.04	173	2470.44	942	18805.28	21	947.86
13	कर्जत	0	0.00	0.85	13.14	495.9	8946.86	0	0.00
14	जामखेड	253	4478.10	739	11552.92	16500	304360.00	263	12745.58
<b>एकूण जिल्हा</b>		<b>44142.95</b>	<b>786958.54</b>	<b>10282.7</b>	<b>151237.24</b>	<b>22185.5</b>	<b>409589.86</b>	<b>1491.19</b>	<b>70026.55</b>

पुढे चालू ..

**तक्ता क्रमांक 6.19**  
**नियंत्रित बाजारपेठातील कृषी मालांची वार्षिक आवक**

जिल्हा :- अहमदनगर

संदर्भ वर्ष :- 2014-15  
(रुपये हजारात )

अ. क्र.	तालुका	मूग		कुळीथ		कांदा		उडीद	
		आवक (टन)	मूल्य (रु हजार)	आवक (टन)	मूल्य (रु हजार)	आवक (टन)	मूल्य (रु हजार)	आवक (टन)	मूल्य (रु हजार)
1	2	3	4	5	6	7	8	9	10
1	अकोले	1	47.00	0	0.00	54158	718425.10	0	0.00
2	संगमनेर	8	386.00	2	76.60	134107	1813739.15	0	0.00
3	कोपरगावं	7	319.00	0	0.00	1990	28765.50	0	0.00
4	राहाता	0	0.00	0	0.00	7157	94261.65	0	0.00
5	श्रीरामपुर	60	2920.00	5	179.00	5366	73172.70	9	433.00
6	नेवासा	0.1	4.80	0	0.00	21180.2	274873.69	0	0.00
7	शेवगांव	702	33994.00	18	690.40	663	8817.35	141	6737.00
8	पाथर्डी	0.3	13.10	0	0.00	27.89	385.12	3	131.00
9	नगर	7216	329152.00	211	7875.80	0	0.00	2	95.00
10	राहुरी	151.2	7206.40	0	0.00	19387.9	261767.79	0	0.00
11	पारनेर	0	0.00	0	0.00	82257	1116356.65	0	0.00
12	श्रीगोंदा	7	330.00	1	37.80	12824	162482.80	1	46.00
13	कर्जत	0	0.00	0	0.00	0	0.00	0	0.00
14	जामखेड	155	7385.00	0	0.00	7162	94328.90	1379	65813.00
<b>एकूण जिल्हा</b>		<b>8308</b>	<b>381757.30</b>	<b>237</b>	<b>8859.60</b>	<b>346280</b>	<b>4647376.40</b>	<b>1535</b>	<b>73255.00</b>

आधार :- अहमदनगर जिल्हयातील सर्व कृषी उत्पन्न बाजार समित्या

तक्ता क्रमांक 6.20

निवडक कृषि मालाच्या त्रैमासिक सरासरी घाऊक किंमती

जिल्हा - अहमदनगर

संदर्भ वर्ष :- 2014-15

अ. क्र.	कृषि मालाचे नांव	कृषि मालाचा वाण	त्रैमासिक सरासरी घाऊक किंमती (प्रति क्विंटल मूल्य रुपये हजारांत)							
			एप्रिल - जून	गेल्यावर्षीच्या तुलनेत वाढ /घट	जुलै-सप्टेंबर	गेल्यावर्षीच्या तुलनेत वाढ /घट	ऑक्टोबर- डिसेंबर	गेल्यावर्षीच्या तुलनेत वाढ /घट	जानेवारी- मार्च	गेल्यावर्षीच्या तुलनेत वाढ /घट
1	2	3	4	5	6	7	8	9	10	11
1	गहू	सुधारीत	1711	-2.2	1687	-2.6	1731	-3.3	1810	3.4
2	बाजरी	सुधारीत	1470	3.5	1498	4.5	1565	7.9	1576	7.4
3	हरभरा	गावरान	2879	-8.0	2849	-11.0	2977	3.3	3199	28.0
4	तुर	पांढरी	4043	16.2	4692	32.2	5683	47.5	5198	52.1
5	उडीद	काळा	4725	28.7	5288	42.9	7500	132.9	5163	86.6
6	सुर्यफुल	संकरित	3100	-17.3	2650	-32.1	3000	-6.0	3075	-2.4
7	ज्वारी	संकरित	1856	28.0	1831	9.8	1678	11.8	1781	21.0
8	मुग	हिरवा	5665	21.8	5679	18.3	7369	49.8	6240	52.2
9	भुईमुग	एच बी	3665	0.4	4258	-1.7	3750	-8.4	4138	19.9
10	मका	संकरित	1305	2.9	1368	-7.8	1303	9.0	1351	2.8
11	करडई	गावरान	3200	4.3	2900	-8.6	3100	12.6	3400	10.9
12	कापूस	लक्ष्मी	4050	-1.0	4000	-5.9	4017	-13.4	3800	-10.9

आधार :- अहमदनगर जिल्ह्यातील सर्व कृषी उत्पन्न बाजार समित्या

तक्ता क्रमांक 6.21

सहकारी सूत गिरण्या, हातमाग व यंत्रमाग यांचा तपशिल

जिल्हा :- अहमदनगर

संदर्भ वर्ष :- 2014-15

अ. क्र.	तपशिल	नगर	संगमनेर	राहुरी
1	2	3	4	5
<b>अ) सहकारी सूत गिरण्या</b>				
1	एकूण गिरण्याची संख्या	0	0	0
2	उत्पादन चालु असलेल्या गिरण्याची संख्या	0	0	0
3	सभासदर संख्या (000)	0	0	0
4	भांगभाडवल (रूपये हजारात)	0	0	0
5	त्यापैकी राज्य शासनाचे (रूपये हजारात)	0	0	0
6	चात्याची संख्या लाखात	0	0	0
7	उत्पादित सूताचे मूल्य (रूपये हजारात)	0	0	0
8	तोट्यातील गिरण्या (संख्या)	0	0	0
9	तोटा (रूपये हजारात)	0	0	0
<b>ब) सहकारी हातमाग व यंत्रमाग</b>				
1	एकूण संस्था संख्या	13	1	1
2	सभासदर संख्या (000)	800	132	51
3	भांग भाडवल (रूपये हजारात)	784.25	68	12
4	त्यापैकी राज्य शासनाचे (रूपये हजारात)	28.15	36	0
5	मागाची संख्या	0	0	0
6	उत्पादित मुल्ये (रूपये हजारात)	0	0	0
7	तोट्यातील संस्था (संख्या)	10	1	1
8	तोटा (रूपये हजारात)	1500	232	15

टिप - अहमदनगर जिल्ह्यात एकही सहकारी सुतगिरणी नाही. तसेच वरील तीन तालुके वगळता इतर तालुक्यांमध्ये सुतगिरण्या, हातमाग व यंत्रमाग नाहीत.

आधार:- जिल्हा उपनिबंधक कार्यालय, महाराष्ट्र शासन, अहमदनगर.

**तक्ता क्रमांक 7.1**  
**जिल्हयातील विजेचा वापर**

जिल्हा :- अहमदनगर

संदर्भ :- 2014-15

अ.क्र.	तालुका	एकूण विजेचा वापर " 000 " किलो वॉट तास							विजेचा दरडोई वापर	बीज जोडण्यांची संख्या (लाखात)
		घरगुती	व्यापारी कामासाठी लघुशक्ती साठी	औद्योगिक	सार्वजनिक दिवाबत्ती	कृषि	इतर	एकूण		
1	2	3	4	5	6	7	8	9	10	11
1	अकोले	14770	2710	7070	3200	128550	2840	159140	0.53	0.67
2	संगमनेर	38500	10270	47080	7360	285340	9120	397670	0.79	1.29
3	कापेरगांव	23240	5940	23390	1470	108560	4210	166810	0.53	0.68
4	राहाता	25140	31410	5660	1410	134920	5880	204420	0.62	0.63
5	श्रीरामपुर	43170	9140	40860	4120	270200	8170	375660	1.26	1.17
6	नेवासा	15290	4630	10890	3200	388050	4330	426390	1.16	0.89
7	शेवगाव	11370	2370	10190	4280	185290	5560	219060	0.87	0.63
8	पाथर्डी	9570	1880	5410	2620	110560	770	130810	0.49	0.58
9	नगर	121170	38900	360500	8930	76910	75700	682110	0.95	1.98
10	राहुरी	23210	8100	21570	1320	263590	10370	328160	0.98	0.84
11	पारनेर	16590	3740	67540	3020	201810	4390	297090	1.06	0.80
12	श्रीगोंदा	13690	3110	9260	3140	367030	1960	398190	1.23	0.80
13	कर्जत	9194	1386	5772	3766	196950	480	217548	0.90	0.58
14	जामखेड	9950	2190	3070	2000	59470	1460	78140	0.48	0.44
<b>एकूण</b>		<b>374854</b>	<b>125776</b>	<b>618262</b>	<b>49836</b>	<b>2777230</b>	<b>135240</b>	<b>4081198</b>	<b>0.87</b>	<b>11.97</b>

आधार :- अधिष्ठाक अभियंता, महाराष्ट्र राज्य बीज वितरण कंपनी मर्या., अहमदनगर

**तक्ता क्रमांक 7.2**  
**मोटार वाहनांची आणि व अनुज्ञप्तीधारकांची संख्या**

जिल्हा - अहमदनगर

संदर्भ - 2014-15

अ. क्र.	बाब	एकूण वाहने	इंधनाच्या प्रकारानुसार वाहने			गेल्या वर्षातील वाहनांची संख्या	गेल्या वर्षाच्या तुलनेत शेकडा वाढ
			डिझेल	पेट्रोल	सी.एन.जी		
1	2	3	4	5	6	7	8
<b>प्रवासी वाहने</b>							
1	बसेस	159	159	0	0	112	41.96
2	मोटारी आणि स्टेशन वॅगस	34925	17029	17872	24	29871	16.92
3	जीप	12453	11914	539	0	11444	8.82
4	टॅक्सी	1916	1388	528	0	2095	-8.54
5	तीन चाकी वाहने (रिक्षा)						
	अ) 3-सीटर	3877	2460	1417	0	3517	10.24
	ब) 6-सीटर	2240	2240	0	0	2240	0.00
6	दुचाकी वाहने	473788	0	473788	0	437546	8.28
7	रुग्णवाहिका	230	230	0	0	230	0.00
8	शाळेच्या बसेस	358	346	12	0	233	53.65
<b>एकूण प्रवासी वाहने</b>		<b>529946</b>	<b>35766</b>	<b>494156</b>	<b>24</b>	<b>487288</b>	<b>8.75</b>
<b>माल वाहतूक-वाहने</b>							
1	तीन चाकी	7645	7645	0	0	7486	2.12
2	चार चाकी	20642	20642	0	0	19445	6.16
3	ट्रॅक्टर्स	24428	24428	0	0	22139	10.34
4	जोड वाहने	12814	12814	0	0	12882	-0.53
5	इतर	3269	3269	0	0	3187	2.57
<b>एकूण माल वाहतूक वाहने</b>		<b>68798</b>	<b>68798</b>	<b>0</b>	<b>0</b>	<b>65139</b>	<b>5.62</b>
<b>जिल्ह्यातील एकूण वाहने</b>		<b>598744</b>	<b>104564</b>	<b>494156</b>	<b>24</b>	<b>552427</b>	<b>8.38</b>
<b>अनुज्ञप्तीधारकांची संख्या</b>							
1	हलकी वाहने	112045			102495	9.32	
2	जड वाहने	28964			22321	29.76	
3	अॅटोरिक्षा	23811			23569	1.03	

टिप: - मागील वर्षातील आकडेवारी सुधारीत असल्यामुळे मागील वर्षाच्या प्रकाशनाशी जूळणार नाहीत.

आधार :- 1) प्रादेशिक परिवहन अधिकारी, अहमदनगर

2) प्रादेशिक परिवहन अधिकारी, श्रीरामपुर



**तक्ता क्रमांक 7.3**  
**महाराष्ट्र राज्य मार्ग परिवहन महामंडळाची प्रवासी वाहतूक**

जिल्हा - अहमदनगर

संदर्भ वर्ष :- 2012-13 ते 2014-15

अ. क्र.	बाब	2012-13	2013-14	2014-15	सन 2013-14 च्या तुलनेत 2014-15 मधील शेकडा बदल
1	2	3	4	5	6
1	वर्ष अखेरीस मार्गांची संख्या	700	794	822	3.53
2	मार्गांची एकूण लांबी (कि.मी.)	50058.00	56266.00	61126.00	8.64
3	मार्गांची सरासरी लांबी (कि.मी.)	71.50	71.77	74.36	3.61
4	वर्षातील अस्तित्वात असलेल्या बसगाड्यांची संख्या	717	751	748	-0.40
5	रस्त्यावर धावणाऱ्या बस गाड्यांची दैनिक सरासरी संख्या	662	697	709	1.72
6	प्रवाशांची दैनिक सरासरी (संख्या लाखात)	2.98	2.96	3	1.35
7	वाहतुकीमुळे वर्षात मिळालेले उत्पन्न (रु. लाखात)	17642.49	20192.68	22665.24	12.24
8	दर प्रवाशामागे मिळालेले सरासरी उत्पन्न (रु.दर दिवशी)	16.22	18.69	20.68	10.65

आधार :- विभागीय नियंत्रक, महाराष्ट्र राज्य मार्ग परिवहन महामंडळ, अहमदनगर

**तक्ता क्रमांक 7.4**  
**स्थानिक स्वराज्य संस्थांचे वाहतूक उपक्रम**  
**स्थानिक स्वराज्य संस्थेचे नाव :- अहमदनगर महानगरपालिका**

जिल्हा :- अहमदनगर

संदर्भ :- 2014-15

अ.क्र.	बाब	परिमाण	महानगरपालिका
1	2	3	4
1	वर्षामध्ये प्रवासी वाहतूक केलेल्या एकूण अंतराची दैनिक सरासरी	कि.मी.	3156
2	दैनिक सरासरी प्रवासी संख्या	संख्या	9975
3	परिवहन सेवेसाठी वापरात असणाऱ्या दैनिक बसेसची सरासरी संख्या		
	(अ) स्थानिक स्वराज्य संस्था	संख्या	निरंक
	(ब) कंत्राटावर	संख्या	18
	(क) इतर	संख्या	निरंक
4	निव्वळ नफा/तोटा	लाख रु.	5.40
5	विद्यार्थी, अपंग, वरिष्ठ नागरिक, रुग्ण यांना प्रवासी भाड्यातून सुट /सवलत दिलेली एकूण रक्कम	रुपये	135000

आधार :- अहमदनगर महानगरपालिका

**तक्ता क्रमांक 7.5**  
**पोस्ट आणि दूरध्वनी सेवा यांची आकडेवारी**

जिल्हा :- अहमदनगर

संदर्भ :- 2014-15

अ. क्र.	तालुका	पोस्टांची संख्या	पत्र-पेट्यांची संख्या	पोस्टमनांची संख्या	पोस्टाची सुविधा असलेल्या गावांची संख्या	वैयक्तिक दूरध्वनी संख्या			सार्वजनिक दूरध्वनी केंद्रांची संख्या (PCO)
						ग्रामीण	नागरी	एकूण	
1	2	3	4	5	6	7	8	9	10
1	अकोले	58	160	3	58	1635	0	1635	348
2	संगमनेर	77	204	14	77	1857	4387	6244	578
3	कोपरगांव	59	120	13	59	823	2337	3160	312
4	राहाता	17	115	9	17	1579	3087	4666	795
5	श्रीरामपुर	45	236	16	45	1643	4026	5669	1055
6	नेवासा	29	195	4	29	2032	416	2448	548
7	शेवगांव	34	97	0	34	740	1094	1834	312
8	पाथर्डी	55	168	2	55	982	880	1862	358
9	नगर	61	232	66	61	11530	13206	24736	1825
10	राहुरी	32	202	6	32	1921	1887	3808	554
11	पारनेर	62	179	1	62	1875	427	2302	445
12	श्रीगोंदा	49	171	2	49	2063	840	2903	499
13	कर्जत	40	113	3	40	931	730	1661	348
14	जामखेड	24	71	3	24	809	1133	1942	299
<b>एकूण</b>		<b>642</b>	<b>2263</b>	<b>142</b>	<b>642</b>	<b>30420</b>	<b>34450</b>	<b>64870</b>	<b>8276</b>

आधार:- 1) जिल्हा टपाल अधीक्षक कार्यालय अहमदनगर व श्रीरामपुर

2) भारत संचार निगम, अहमदनगर

तक्ता क्रमांक 7. 6

रोड प्लॅन 2001-2021 (सुधारीत आराखडा) नुसार जिल्ह्यातील रस्तेविकास कार्यक्रमाची प्रगती

जिल्हा :- अहमदनगर

संदर्भ वर्ष :- 2014-15

(रु.लाखात)

अ. क्र.	तालुका	2015 अखेर पर्यंत स्थिती								
		ग्रामीण रस्ते			इतर रस्ते			एकूण		
		लक्ष्य	साध्य	प्रत्यक्ष खर्च	लक्ष्य	साध्य	प्रत्यक्ष खर्च	लक्ष्य	साध्य	प्रत्यक्ष खर्च
1	2	3	4	5	6	7	8	9	10	11
1	अकोले	43.80	33.00	71.97	14.2	5.55	26.94	58	38.55	98.91
2	संगमनेर	17.10	10.40	52.70	5.7	2.70	16.80	22.8	13.10	69.50
3	कोपरगांव	13.55	9.65	35.51	16.0	6.00	15.62	29.55	15.65	51.13
4	राहाता	10.50	5.50	24.07	4.0	4.00	16.50	14.5	9.50	40.57
5	श्रीरामपुर	7.20	4.20	25.18	9.7	3.00	13.44	16.9	7.20	38.62
6	नेवासा	13.26	7.76	53.64	18.7	5.00	32.18	31.91	12.76	85.82
7	शेवगांव	5.00	1.50	4.15	10.0	9.53	26.40	15	11.03	30.55
8	पाथर्डी	15.00	13.97	11.90	12.0	11.20	9.55	27	25.17	21.45
9	नगर	10.00	8.85	109.00	10.0	7.12	87.66	20	15.97	196.66
10	राहुरी	19.40	4.80	50.13	6.5	0.50	8.68	25.9	5.30	58.81
11	पारनेर	15.00	10.20	88.00	10.0	8.30	71.74	25	18.50	159.74
12	श्रीगोंदा	15.00	12.50	63.00	10.0	8.20	42.09	25	20.70	105.09
13	कर्जत	12.00	10.88	57.52	10.0	6.90	36.48	22	17.78	94.00
14	जामखेड	12.00	11.65	56.10	5.0	3.50	16.85	17	15.15	72.95
<b>एकूण</b>		<b>208.81</b>	<b>144.86</b>	<b>702.87</b>	<b>141.75</b>	<b>81.50</b>	<b>420.93</b>	<b>350.56</b>	<b>226.36</b>	<b>1123.80</b>

आधार :- 1. कार्यकारी अभियंता, सार्वजनिक बांधकाम विभाग, अहमदनगर.

2. कार्यकारी अभियंता, सार्वजनिक बांधकाम दक्षिण विभाग, अहमदनगर.

3. कार्यकारी अभियंता, सार्वजनिक बांधकाम उत्तर विभाग, अहमदनगर.

**तक्ता क्रमांक 7.7**  
**प्रकार व पृष्ठभाग यानुसार रस्त्यांची लांबी**

जिल्हा :- अहमदनगर

संदर्भ :- 31 मार्च 2015

लांबी :- कि.मी.

अ. क्र.	बाब	रस्त्याचा प्रकार							
		राष्ट्रीय महामार्ग	द्रुतगती मार्ग	प्रमुख राज्य महामार्ग	राज्य महामार्ग	प्रमुख जिल्हा रस्ते	इतर जिल्हा रस्ते	ग्रामीण रस्ते	एकूण रस्त्यांची लांबी
1	2	3	4	5	6	7	8	9	10
<b>1</b>	<b>सिमेंट काँक्रीट</b>								
1	अ) सा.बां.वि.	0.00	0.00	0.00	0.00	0.00	0.00	0.00	0.00
2	ब) जिल्हा परिषद	0.00	0.00	0.00	0.00	0.00	0.00	0	0.00
3	क) न.पा./म.न.पा./कटकमंडळ	0.00	0.00	0.00	0.00	0.00	0.00	156.65	156.65
<b>2</b>	<b>डांबरी</b>								
1	अ) सा.बां.वि.	210.70	0.00	391.20	1775.46	2375.74	0.00	0.00	4753.10
2	ब) जिल्हा परिषद	0.00	0.00	0.00	0.00	0.00	2961.61	2507.96	5469.57
3	क) न.पा./म.न.पा./कटकमंडळ	0.00	0.00	0.00	16.60	10.00	21.97	623.42	671.99
<b>3</b>	<b>खडीचे</b>								
1	अ) सा.बां.वि.	0.00	0.00	0.00	9.80	169.90	0.00	0.00	179.70
2	ब) जिल्हा परिषद	0.00	0.00	0.00	0.00	0.00	1623.00	2830.90	4453.90
3	क) न.पा./म.न.पा./कटकमंडळ	0.00	0.00	0.00	0.00	0.00	0.00	308.28	308.28
<b>4</b>	<b>इतर / अपृष्ठांकित</b>								
1	अ) सा.बां.वि.	0.00	0.00	0.00	2.30	94.54	0.00	0.00	96.84
2	ब) जिल्हा परिषद	0.00	0.00	0.00	0.00	0.00	813.47	4917.56	5731.03
3	क) न.पा./म.न.पा./कटकमंडळ	0.00	0.00	0.00	0.00	0.00	0.00	172.11	172.11
<b>5</b>	<b>एकूण लांबी</b>								
1	अ) सा.बां.वि.	210.70	0.00	391.20	1787.56	2640.18	0.00	0.00	5029.64
2	ब) जिल्हा परिषद	0.00	0.00	0.00	0.00	0.00	5398.08	10256.42	15654.50
3	क) न.पा./म.न.पा./कटकमंडळ	0.00	0.00	0.00	16.60	10.00	21.97	1260.46	1309.03
<b>जिल्हा एकूण</b>		<b>210.70</b>	<b>0.00</b>	<b>391.20</b>	<b>1804.16</b>	<b>2650.18</b>	<b>5420.05</b>	<b>11516.88</b>	<b>21993.17</b>

आधार :- 1. कार्यकारी अभियंता, सार्वजनिक बांधकाम विभाग, अहमदनगर

2. कार्यकारी अभियंता, सार्वजनिक बांधकाम विभाग, जिल्हा परिषद, अहमदनगर

3. अहमदनगर जिल्हयातील नगरपालिका, महानगरपालिका व कटकमंडळ

तक्ता क्रमांक 7. 8

तालुक्यातील रस्ते विषयक आकडेवारी (आदिवासी +बिगर आदिवासी क्षेत्र)

जिल्हा :- अहमदनगर

संदर्भ वर्ष : 2014-15

लांबी (कि.मी.)

अ. क्र.	तालुका	रस्त्यांची लांबी (कि.मी.)							
		राष्ट्रीय महामार्ग	द्रुतगती मार्ग	प्रमुख राज्य महामार्ग	राज्य महामार्ग	प्रमुख जिल्हा मार्ग	इतर जिल्हा मार्ग	ग्राम मार्ग	एकूण लांबी
1	2	3	4	5	6	7	8	9	10
1	अकोले	0.00	0.00	0.00	235.60	289.29	529.20	756.43	1810.52
2	संगमनेर	69.17	0.00	0.00	171.15	156.69	268.85	1057.31	1723.17
3	कोपरगांव	0.00	0.00	45.50	89.40	123.86	509.37	531.46	1299.59
4	राहाता	0.00	0.00	31.63	130.25	110.93	307.55	706.51	1286.87
5	श्रीरामपुर	0.00	0.00	0.00	93.30	130.75	512.70	679.38	1416.13
6	नेवासा	0.00	0.00	82.60	70.20	246.51	294.25	714.96	1408.52
7	शेवगांव	0.00	0.00	0.00	120.80	185.00	348.00	616.70	1270.50
8	पाथर्डी	70.03	0.00	0.00	78.72	184.30	411.70	563.90	1308.65
9	नगर	35.00	0.00	116.20	148.49	271.00	344.00	1537.40	2452.09
10	राहुरी	0.00	0.00	31.57	103.60	113.25	339.10	913.15	1500.67
11	पारनेर	36.50	0.00	30.80	141.50	220.95	494.10	1119.59	2043.44
12	श्रीगोंदा	0.00	0.00	10.30	149.10	337.20	347.20	1097.70	1941.50
13	कर्जत	0.00	0.00	42.60	157.75	142.25	442.93	803.07	1588.60
14	जामखेड	0.00	0.00	0.00	114.30	138.20	271.10	419.32	942.92
	<b>एकूण</b>	<b>210.70</b>	<b>0.00</b>	<b>391.20</b>	<b>1804.16</b>	<b>2650.18</b>	<b>5420.05</b>	<b>11516.88</b>	<b>21993.17</b>

पुढे चालू...

तक्ता क्रमांक 7. 8

तालुक्यातील रस्ते विषयक आकडेवारी (आदिवासी + बिगर आदिवासी क्षेत्र)

जिल्हा :- अहमदनगर

संदर्भ वर्ष :- 2014-15

लांबी (कि.मी.)

अ. क्र.	तालुका	पृष्ठभागानुसार रस्त्यांची लांबी				प्रति शंभर चौ.कि.मी.क्षेत्रफळा मागे रस्त्यांची लांबी	
		अपृष्ठांकित	पृष्ठांकित			पृष्ठांकित	एकूण
			खडीचे	डांबरी /सिमेंट काँक्रीट	एकूण		
1	2	11	12	13	14	15	16
1	अकोले	319.06	303.82	951.82	1255.64	84.516	187.00
2	संगमनेर	570.20	359.12	929.28	1288.40	70.244	171.33
3	कोपरगांव	441.20	441.08	817.62	1258.70	157.558	260.48
4	राहाता	242.40	240.20	783.42	1023.62	126.762	228.36
5	श्रीरामपुर	331.20	320.70	942.20	1262.90	210.815	311.90
6	नेवासा	379.24	377.45	819.67	1197.12	93.042	193.82
7	शेवगांव	407.70	343.65	879.45	1223.10	85.368	189.07
8	पाथर्डी	321.50	282.50	733.22	1015.72	76.570	179.09
9	नगर	546.95	574.59	998.42	1573.01	96.948	213.52
10	राहुरी	351.46	317.70	705.69	1023.39	94.294	194.95
11	पारनेर	726.39	320.93	849.45	1170.38	57.639	168.97
12	श्रीगोंदा	651.17	307.25	690.22	997.47	55.999	177.09
13	कर्जत	421.20	463.64	485.96	949.60	70.356	186.35
14	जामखेड	290.31	289.25	464.89	754.14	74.180	179.69
<b>एकूण</b>		<b>5999.98</b>	<b>4941.88</b>	<b>11051.31</b>	<b>15993.19</b>	<b>86.397</b>	<b>193.83</b>

आधार :- 1. अधिक्षक अभियंता, बांधकाम विभाग, अहमदनगर

2. कार्यकारी अभियंता, बांधकाम विभाग, जिल्हा परिषद, अहमदनगर

3. जिल्हयातील सर्व नगरपालिका, महानगरपालिका व कटकमंडळ

**तक्ता क्रमांक 7.9**  
**पिण्याच्या पाण्याच्या सोयी व टंचाई संबंधी केलेल्या उपाययोजना**

जिल्हा :- अहमदनगर

संदर्भ :- 2014-15

अ.क्र	बाबी	तालुका							
		नगर	राहणी	श्रीरामपुर	नेवासा	शेवगाव	पाथर्डी	जामखेड	कर्जत
1	2	3	4	5	6	7	8	9	10
1	वस्ती असलेल्या गावांची एकूण संख्या	106	96	55	129	112	134	86	120
2	गावातील वाडया/वस्त्यांची संख्या	492	447	363	379	318	617	350	614
बारा महिने पुरेसे पाणी उपलब्ध असलेल्या									
3	3.1 गावांची संख्या	106	96	55	129	112	134	86	120
	3.2 त्याखालील वाडया / वस्त्यांची संख्या	492	447	363	379	318	617	350	614
त्यापैकी नळाने पाणी पुरवठा योजनेद्वारे पाणी पुरवठा करण्यात येत असलेल्या									
4	4.1 गावांची संख्या	106	96	55	129	112	134	86	120
	4.2 त्याखालील वाडया / वस्त्यांची संख्या	154	181	117	72	46	203	27	139
पिण्याच्या पाण्याची टंचाई असलेली गावे व वाडया/वस्त्या									
संदर्भ वर्षातील									
5	अ) एकूण टंचाईग्रस्त गावे (संख्या)	73	9	44	56	58	57	69	72
	ब) एकूण वाडया/वस्त्या (संख्या)	231	45	64	150	46	87	98	311
वृहत् आराखडयानुसार									
	अ) एकूण टंचाईग्रस्त गावे (संख्या)	73	9	44	56	58	57	69	72
	ब) एकूण टंचाईग्रस्त वाडया/वस्त्या (संख्या)	231	45	64	150	46	87	98	311
केलेली उपाययोजना									
6	अ) टँकरने पाणी पुरवठा होणा-या गावांची संख्या	24	2	1	2	25	50	26	39
	गावांतील वाडया/वस्त्यांची संख्या	155	3	9	43	92	152	32	171
	टँकरची संख्या	42	2	1	4	25	81	22	43
	ब) बैलगाडीने पाणी पुरवठा होणा-या गावांची संख्या	0	0	0	0	0	0	0	0
	गावांतील वाडया/वस्त्यांची संख्या	0	0	0	0	0	0	0	0
	बैलगाडयांची संख्या	0	0	0	0	0	0	0	0
	क) इतर साधनांनी पाणी पुरवठा होणा-या गावांची संख्या	0	0	0	0	0	0	0	0
	गावांतील वाडया/वस्त्यांची संख्या	0	0	0	0	0	0	0	0
	साधने संख्या	0	0	0	0	0	0	0	0

पुढे चालू . . . . .

**तक्ता क्रमांक 7.9**  
**पिण्याच्या पाण्याच्या सोयी व टंचाई संबंधी केलेल्या उपाययोजना**

जिल्हा :- अहमदनगर

संदर्भ :- 2014-15

अ.क्र	बाबी	तालुका						एकूण जिल्हा
		श्रीगांव	पारनेर	अकोल	संगमनेर	कोपरगाव	राहता	
1	2	11	12	13	14	15	16	17
1	वस्ती असलेल्या गावांची एकूण संख्या	114	131	190	170	80	58	<b>1581</b>
2	गावातील वाडया/वस्त्यांची संख्या	704	733	700	921	424	423	<b>7485</b>
बारा महिने पुरेसे पाणी उपलब्ध असलेल्या								
3	3.1 गावांची संख्या	114	131	190	170	80	58	<b>1581</b>
	3.2 त्याखालील वाडया / वस्त्यांची संख्या	704	733	700	921	424	423	<b>7485</b>
त्यापैकी नळाने पाणी पुरवठा योजनेद्वारे पाणी पुरवठा करण्यात येत असलेल्या								
4	4.1 गावांची संख्या	114	131	190	170	80	58	<b>1581</b>
	4.2 त्याखालील वाडया / वस्त्यांची संख्या	142	231	137	414	128	169	<b>2160</b>
पिण्याच्या पाण्याची टंचाई असलेली गावे व वाडया/वस्त्या								
संदर्भ वर्षातील								
5	अ) एकूण टंचाईग्रस्त गावे (संख्या)	34	78	44	136	59	55	<b>844</b>
	ब) एकूण वाडया/वस्त्या (संख्या)	110	228	103	428	110	130	<b>2141</b>
बृहत आराखडयानुसार								
	अ) एकूण टंचाईग्रस्त गावे (संख्या)	34	78	44	136	59	55	<b>844</b>
	ब) एकूण टंचाईग्रस्त वाडया/वस्त्या (संख्या)	110	228	103	428	110	130	<b>2141</b>
केलेली उपाययोजना								
6	अ) टँकरने पाणी पुरवठा होणा-या गावांची संख्या	5	57	6	26	8	9	<b>280</b>
	गावांतील वाडया/वस्त्यांची संख्या	42	272	43	217	37	58	<b>1326</b>
	टँकरची संख्या	8	57	12	45	9	13	<b>364</b>
	ब) बैलगाडीने पाणी पुरवठा होणा-या गावांची संख्या	0	0	0	0	0	0	<b>0</b>
	गावांतील वाडया/वस्त्यांची संख्या	0	0	0	0	0	0	<b>0</b>
	बैलगाडयांची संख्या	0	0	0	0	0	0	<b>0</b>
	क) इतर पाणी साधनांनी पुरवठा होणा-या गावांची संख्या	0	0	0	0	0	0	<b>0</b>
	गावांतील वाडया/वस्त्यांची संख्या	0	0	0	0	0	0	<b>0</b>
	साधने संख्या	0	0	0	0	0	0	<b>0</b>

टिप - 1. जिल्ह्यातील सर्व गावांत व वाडयांत बाराही महिने पुरेसे पाणी उपलब्ध असते परंतु उन्हाळ्यात जेथे पाण्याची टंचाई निर्माण होते व ज्या ठिकाणी क्षारयुक्त पाणी आहे अशा गावे व वाडया / वस्त्यांनाच टँकरद्वारे पाणीपुरवठा करण्यात येतो.

2. गावांची संख्या जनगणना 2011 नुसार आहे.

आधार :- कार्यकारी अभियंता, ग्रामीण पाणीपुरवठा, जिल्हा परिषद, अहमदनगर



**तक्ता क्रमांक 7.10**  
**अनुसूचित जाती व नवबौध्द वैयक्तिक नळजोडणी**

जिल्हा : अहमदनगर

संदर्भ : 2014-15

अ.क्र.	तालुका	अनुसूचित जाती व नवबौध्द वैयक्तिक नळजोडणी (ग्रामिण भाग)	
		लाभार्थी (संख्या)	खर्च (रु. लाखात)
1	2	3	4
1	अकोले	---	---
2	संगमनेर	---	---
3	कोपरगांव	---	---
4	राहाता	---	---
5	श्रीरामपुर	---	---
6	नेवासा	---	---
7	शेवगांव	---	---
8	पाथर्डी	---	---
9	नगर	---	---
10	राहुरी	---	---
11	पारनेर	---	---
12	श्रीगोंदा	---	---
13	कर्जत	---	---
14	जामखेड	---	---
<b>एकूण</b>		---	---

**टिप :-** मा. कार्यकारी अभियंता, ग्रामिण पाणी पुरवठा विभाग, जिल्हा परिषद अहमदनगर यांनी अनुसूचित जाती व नवबौध्द वैयक्तिक अशी आकडेवारी उपलब्ध नसल्याने सदर तक्त्याची माहिती निरंक आहे.

**आधार :** कार्यकारी अभियंता, ग्रामिण पाणी पुरवठा विभाग, जिल्हा परिषद, अहमदनगर

**तक्ता क्रमांक 7.11**  
**ग्रामीण भागात शौचालयाची सुविधा असणाऱ्या कुटुंबांची संख्या**

जिल्हा :- अहमदनगर

संदर्भ वर्ष :- 2014-15

अ. क्र.	तालुका	दारिद्र्य रेषेखालील				दारिद्र्य रेषेवरील			
		एकूण कुटुंबे	शौचालये असलेली	शौचालये नसलेली	शौचालये नसलेल्या कुटुंबांची टक्केवारी	एकूण कुटुंबे	शौचालये असलेली	शौचालये नसलेली	शौचालये नसलेल्या कुटुंबांची टक्केवारी
1	2	3	4	5	6	7	8	9	10
1	अकोले	12427	7862	4565	36.73	37352	21394	15958	42.72
2	संगमनेर	12661	8550	4111	32.47	57844	39432	18412	31.83
3	कोपरगाव	7214	3975	3239	44.90	33785	18550	15235	45.09
4	राहाता	7358	4299	3059	41.57	43363	28090	15273	35.22
5	श्रीरामपुर	7335	5106	2229	30.39	27856	20580	7276	26.12
6	नेवासा	13644	8094	5550	40.68	51614	26797	24817	48.08
7	शेवगांव	7151	4200	2951	41.27	37761	19493	18268	48.38
8	पाथर्डी	9329	3060	6269	67.20	39037	12505	26532	67.97
9	नगर	10697	6185	4512	42.18	43151	25959	17192	39.84
10	राहुरी	9526	6702	2824	29.65	36719	24683	12036	32.78
11	पारनेर	9959	7257	2702	27.13	38044	26179	11865	31.19
12	श्रीगाँदा	7060	4385	2675	37.89	40840	23978	16862	41.29
13	कर्जत	10284	6524	3760	36.56	30816	15861	14955	48.53
14	जामखेड	8912	2709	6203	69.60	21107	7086	14021	66.43
<b>एकूण</b>		<b>133557</b>	<b>78908</b>	<b>54649</b>	<b>40.92</b>	<b>539289</b>	<b>310587</b>	<b>228702</b>	<b>42.41</b>

आधार :- उपमुख्य कार्यकारी अधिकारी, स्वच्छता विभाग, जिल्हा परिषद, अहमदनगर.

**तक्ता क्रमांक 8.1**  
**जिल्ह्यातील प्राथमिक शाळांबाबतची माहिती**

जिल्हा :- अहमदनगर

संदर्भ वर्ष : 2014-15

अ. क्र.	तालुका	बाब	शासकीय शाळा					स्थानिक स्वराज्य संस्थांच्या शाळा				
			संख्या	शिक्षकांची संख्या	विद्यार्थ्यांची संख्या		स्वच्छता गृहांची सुविधा असलेल्या शाळा	संख्या	शिक्षकांची संख्या	विद्यार्थ्यांची संख्या		स्वच्छता गृहांची सुविधा असलेल्या शाळा
					मुले	मुली				मुले	मुली	
1	2	3	4	5	6	7	8	9	10	11	12	13
1	अकोले	एकूण	17	104	1343	1728	17	409	1228	11427	10324	349
		पैकी मुली	1	7	0	179	1	2	8	0	183	2
2	संगमनेर	एकूण	6	39	536	611	6	354	1166	13796	12864	322
		पैकी मुली	0	0	0	0	0	1	6	0	130	1
3	कोपरगांव	एकूण	0	0	0	0	0	179	664	8836	8572	165
		पैकी मुली	0	0	0	0	0	2	14	0	411	2
4	राहाता	एकूण	0	0	0	0	0	150	570	7529	7295	142
		पैकी मुली	0	0	0	0	0	2	13	0	393	3
5	श्रीरामपुर	एकूण	0	0	0	0	0	134	507	6494	6550	122
		पैकी मुली	0	0	0	0	0	2	12	0	316	2
6	नेवासा	एकूण	0	0	0	0	0	253	957	13498	12436	252
		पैकी मुली	0	0	0	0	0	3	17	0	414	3
7	शेवगांव	एकूण	0	0	0	0	0	230	699	8675	8239	222
		पैकी मुली	0	0	0	0	0	1	4	0	110	2
8	पाथर्डी	एकूण	0	0	0	0	0	295	868	9792	9006	295
		पैकी मुली	0	0	0	0	0	1	7	0	224	1
9	नगर	एकूण	0	0	0	0	0	257	899	10772	10257	243
		पैकी मुली	0	0	0	0	0	0	0	0	0	2
10	राहुरी	एकूण	2	8	129	120	1	263	851	9946	9286	260
		पैकी मुली	0	0	0	0	0	2	15	0	369	2
11	पारनेर	एकूण	1	7	131	148	1	336	935	9021	8142	329
		पैकी मुली	0	0	0	0	0	1	4	0	95	1
12	श्रीगाँवा	एकूण	1	4	0	122	0	372	1069	11195	9776	357
		पैकी मुली	1	4	0	122	0	1	8	0	301	1
13	कर्जत	एकूण	3	16	186	82	0	281	792	8513	7640	264
		पैकी मुली	0	0	0	0	0	3	19	0	528	3
14	जामखेड	एकूण	1	3	71	0	1	184	565	6122	5783	167
		पैकी मुली	0	0	0	0	0	4	26	0	704	4
एकूण जिल्हा		एकूण	31	181	2396	2811	26	3697	11770	135616	126170	3489
		पैकी मुली	2	11	0	301	1	25	153	0	4178	29

पुढे चालू . . . . .

तक्ता क्रमांक 8.1

जिल्ह्यातील प्राथमिक शाळांबाबतची माहिती

जिल्हा :- अहमदनगर

संदर्भ वर्ष : 2014-15

अ. क्र.	तालुका	बाब	खाजगी अनुदानित शाळा					खाजगी विनाअनुदानित शाळा				
			संख्या	शिक्षकांची संख्या	विद्यार्थ्यांची संख्या		स्वच्छता गृहांची सुविधा असलेल्या शाळा	संख्या	शिक्षकांची संख्या	विद्यार्थ्यांची संख्या		स्वच्छता गृहांची सुविधा असलेल्या शाळा
					मुले	मुली				मुले	मुली	
1	2	3	14	15	16	17	18	19	20	21	22	23
1	अकोले	एकूण	63	242	6723	5555	51	25	55	1933	1117	10
		पैकी मुली	1	6	0	314	1	0	0	0	0	0
2	संगमनेर	एकूण	106	793	18592	15603	94	41	207	4537	2665	22
		पैकी मुली	1	3	0	218	1	0	0	0	0	0
3	कोपरगांव	एकूण	47	439	12748	9865	41	39	268	6294	2954	25
		पैकी मुली	2	50	0	2177	3	0	0	0	0	0
4	राहाता	एकूण	55	529	12659	10122	47	51	252	6316	4392	28
		पैकी मुली	3	39	0	1712	2	0	0	0	0	0
5	श्रीरामपुर	एकूण	57	471	11639	10180	45	38	194	4393	2457	18
		पैकी मुली	3	40	0	1807	3	0	0	0	0	0
6	नेवासा	एकूण	57	761	13570	10212	49	39	102	3712	1835	16
		पैकी मुली	2	24	0	871	2	0	0	0	0	0
7	शेवगांव	एकूण	42	488	9833	8207	38	30	106	2051	906	11
		पैकी मुली	0	0	0	0	0	0	0	0	0	0
8	पाथर्डी	एकूण	52	330	9351	7027	47	38	107	1559	982	15
		पैकी मुली	0	0	0	0	1	0	0	0	0	0
9	नगर	एकूण	166	1177	29277	24639	151	94	601	12867	9167	69
		पैकी मुली	6	40	0	1491	6	0	0	0	0	0
10	राहुरी	एकूण	48	422	10987	8508	48	27	169	3694	2239	18
		पैकी मुली	2	15	0	1143	3	0	0	0	0	0
11	पारनेर	एकूण	57	337	7668	6248	44	37	135	2087	1276	13
		पैकी मुली	0	0	0	0	1	0	0	0	0	0
12	श्रीगोंदा	एकूण	60	299	9228	7636	46	30	64	1592	924	9
		पैकी मुली	2	12	0	1415	2	0	0	0	0	0
13	कर्जत	एकूण	42	259	7009	5740	29	35	77	2161	1212	12
		पैकी मुली	1	18	0	508	1	0	0	0	0	0
14	जामखेड	एकूण	26	165	5169	4093	17	25	34	616	338	2
		पैकी मुली	1	18	0	835	1	0	0	0	0	0
एकूण जिल्हा		एकूण	878	6712	164453	133635	747	549	2371	53812	32464	268
		पैकी मुली	24	265	0	12491	27	0	0	0	0	0

पुढे चालु.

**तक्ता क्रमांक 8.1**  
**जिल्ह्यातील प्राथमिक शाळांबाबतची माहिती**

जिल्हा :- अहमदनगर

संदर्भ वर्ष : 2014-15

अ. क्र.	तालुका	बाब	एकूण शाळा				स्वच्छता गृहांची सुविधा असलेल्या शाळा
			संख्या	शिक्षकांची संख्या	विद्यार्थ्यांची संख्या		
					मुले	मुली	
1	2	3	24	25	26	27	28
1	अकोले	एकूण	514	1629	21426	18724	427
		पैकी मुली	4	21	0	676	4
2	संगमनेर	एकूण	507	2205	37461	31743	444
		पैकी मुली	2	9	0	348	2
3	कोपरगांव	एकूण	265	1371	27878	21391	231
		पैकी मुली	4	64	0	2588	5
4	राहाता	एकूण	256	1351	26504	21809	217
		पैकी मुली	5	52	0	2105	5
5	श्रीरामपुर	एकूण	229	1172	22526	19187	185
		पैकी मुली	5	52	0	2123	5
6	नेवासा	एकूण	349	1820	30780	24483	317
		पैकी मुली	5	41	0	1285	5
7	शेवगांव	एकूण	302	1293	20559	17352	271
		पैकी मुली	1	4	0	110	2
8	पाथर्डी	एकूण	385	1305	20702	17015	357
		पैकी मुली	1	7	0	224	2
9	नगर	एकूण	517	2677	52916	44063	463
		पैकी मुली	6	40	0	1491	8
10	राहुरी	एकूण	340	1450	24756	20153	327
		पैकी मुली	4	30	0	1512	5
11	पारनेर	एकूण	431	1414	18907	15814	387
		पैकी मुली	1	4	0	95	2
12	श्रीगोंदा	एकूण	463	1436	22015	18458	412
		पैकी मुली	4	24	0	1838	3
13	कर्जत	एकूण	361	1144	17869	14674	305
		पैकी मुली	4	37	0	1036	4
14	जामखेड	एकूण	236	767	11978	10214	187
		पैकी मुली	5	44	0	1539	5
एकूण जिल्हा		एकूण	5155	21034	356277	295080	4530
		पैकी मुली	51	429	0	16970	57

आधार :- शिक्षणाधिकारी, प्राथमिक शिक्षण विभाग, जिल्हा परिषद, अहमदनगर

**तक्ता क्रमाक 8.2**  
**जिल्ह्यातील माध्यमिक शाळांबाबतची माहिती**

जिल्हा :- अहमदनगर

संदर्भ वर्ष : 2014-15

अ. क्र.	तालुका	बाब	शासकीय शाळा					स्थानिक स्वराज्य संस्थांच्या शाळा				
			संख्या	शिक्षकांची संख्या	विद्यार्थ्यांची संख्या		स्वच्छता गृहांची सुविधा असलेल्या	संख्या	शिक्षकांची संख्या	विद्यार्थ्यांची संख्या		स्वच्छता गृहांची सुविधा असलेल्या शाळा
					मुले	मुली				मुले	मुली	
1	2	3	4	5	6	7	8	9	10	11	12	13
1	अकोले	एकूण	15	121	1728	2301	18	0	0	0	0	0
		पैकी मुलीकरीता	1	12	0	251	16	0	0	0	0	0
2	संगमनेर	एकूण	5	33	612	646	6	0	0	0	0	0
		पैकी मुलीकरीता	0	0	0	0	0	0	0	0	0	0
3	कोपरगांव	एकूण	0	0	0	0	0	1	13	402	131	6
		पैकी मुलीकरीता	0	0	0	0	0	0	0	0	0	0
4	राहाता	एकूण	0	0	0	0	0	0	0	0	0	0
		पैकी मुलीकरीता	0	0	0	0	0	0	0	0	0	0
5	श्रीरामपुर	एकूण	0	0	0	0	0	0	0	0	0	0
		पैकी मुलीकरीता	0	0	0	0	0	0	0	0	0	0
6	नेवासा	एकूण	0	0	0	0	0	0	0	0	0	0
		पैकी मुलीकरीता	0	0	0	0	0	0	0	0	0	0
7	शेवगांव	एकूण	0	0	0	0	0	0	0	0	0	0
		पैकी मुलीकरीता	0	0	0	0	0	0	0	0	0	0
8	पाथर्डी	एकूण	0	0	0	0	0	0	0	0	0	0
		पैकी मुलीकरीता	0	0	0	0	0	0	0	0	0	0
9	नगर	एकूण	2	24	794	519	3	2	11	150	148	8
		पैकी मुलीकरीता	0	0	0	0	0	0	0	0	0	0
10	राहुरी	एकूण	1	5	32	30	5	0	0	0	0	0
		पैकी मुलीकरीता	0	0	0	0	0	0	0	0	0	0
11	पारनेर	एकूण	2	30	299	380	5	0	0	0	0	0
		पैकी मुलीकरीता	0	0	0	0	0	0	0	0	0	0
12	श्रीगोंदा	एकूण	1	7	0	164	1	0	0	0	0	0
		पैकी मुलीकरीता	1	7	0	164	1	0	0	0	0	0
13	कर्जत	एकूण	1	6	124	0	3	0	0	0	0	0
		पैकी मुलीकरीता	0	0	0	0	0	0	0	0	0	0
14	जामखेड	एकूण	1	6	99	0	0	0	0	0	0	0
		पैकी मुलीकरीता	0	0	0	0	0	0	0	0	0	0
एकूण जिल्हा		एकूण	28	232	3688	4040	41	3	24	552	279	14
		पैकी मुलीकरीता	2	19	0	415	17	0	0	0	0	0

पुढे चालु.

**तक्ता क्रमांक 8.2**  
**जिल्ह्यातील माध्यमिक शाळांबाबतची माहिती**

जिल्हा :- अहमदनगर

संदर्भ वर्ष : 2014-15

अ. क्र.	तालुका	बाब	खाजगी अनुदानित शाळा					खाजगी विनाअनुदानित शाळा				
			संख्या	शिक्षकांची संख्या	विद्यार्थ्यांची संख्या		स्वच्छता गृहांची सुविधा असलेल्या शाळा	संख्या	शिक्षकांची संख्या	विद्यार्थ्यांची संख्या		स्वच्छता गृहांची सुविधा असलेल्या शाळा
					मुले	मुली				मुले	मुली	
1	2	3	14	15	16	17	18	19	20	21	22	23
1	अकोले	एकूण	64	713	11298	9538	61	15	108	1982	1235	75
		पैकी मुलीकरीता	1	9	0	499	6	0	0	0	0	0
2	संगमनेर	एकूण	90	1201	22910	19001	439	23	147	4437	2714	45
		पैकी मुलीकरीता	1	10	0	350	21	0	0	0	0	0
3	कोपरगांव	एकूण	34	681	14951	11585	409	13	102	3004	1338	78
		पैकी मुलीकरीता	2	88	0	3429	23	0	0	0	0	0
4	राहाता	एकूण	42	789	16091	12197	42	17	71	2365	2013	59
		पैकी मुलीकरीता	3	68	0	2785	23	0	0	0	0	0
5	श्रीरामपुर	एकूण	45	681	13169	11141	84	13	80	2177	1139	62
		पैकी मुलीकरीता	3	69	0	2737	42	0	0	0	0	0
6	नेवासा	एकूण	49	421	18612	13782	94	17	71	2222	1329	70
		पैकी मुलीकरीता	2	28	0	1292	5	0	0	0	0	0
7	शेवगांव	एकूण	37	383	13740	11211	186	7	32	395	190	35
		पैकी मुलीकरीता	0	0	0	0	0	0	0	0	0	0
8	पाथर्डी	एकूण	48	616	14014	10379	50	15	94	1301	855	92
		पैकी मुलीकरीता	0	0	0	0	0	0	0	0	0	0
9	नगर	एकूण	94	1253	27197	22011	99	35	339	8091	5474	189
		पैकी मुलीकरीता	4	38	0	1494	6	0	0	0	0	0
10	राहुरी	एकूण	41	639	13630	10300	74	10	72	2508	1698	74
		पैकी मुलीकरीता	2	45	0	1849	7	1	15	0	334	9
11	पारनेर	एकूण	55	666	11768	9762	230	15	63	1542	1076	78
		पैकी मुलीकरीता	0	0	0	0	0					
12	श्रीगोंदा	एकूण	55	565	13479	11110	279	18	96	1363	830	98
		पैकी मुलीकरीता	2	52	0	2133	35					
13	कर्जत	एकूण	39	389	10455	8453	191	15	77	1338	974	74
		पैकी मुलीकरीता	1	5	0	811	9					
14	जामखेड	एकूण	23	380	7122	5680	93	5	19	190	186	25
		पैकी मुलीकरीता	1	28	0	1270	8					
एकूण जिल्हा		एकूण	716	9377	208436	166150	2331	218	1371	32915	21051	1054
		पैकी मुलीकरीता	22	440	0	18649	185	1	15	0	334	9

पुढे चालू.

**तक्ता क्रमांक 8.2**  
**जिल्ह्यातील माध्यमिक शाळांबाबतची माहिती**

जिल्हा :- अहमदनगर

संदर्भ वर्ष : 2014-15

अ. क्र.	तालुका	बाब	एकूण शाळा				स्वच्छता गृहांची सुविधा असलेल्या शाळा
			संख्या	शिक्षकांची संख्या	विद्यार्थ्यांची संख्या		
					मुले	मुली	
1	2	3	24	25	26	27	28
1	अकोले	एकूण	94	942	15008	13074	154
		पैकी मुलीकरीता	2	21	0	750	22
2	संगमनेर	एकूण	118	1381	27959	22361	490
		पैकी मुलीकरीता	1	10	0	350	21
3	कोपरगांव	एकूण	48	796	18357	13054	493
		पैकी मुलीकरीता	2	88	0	3429	23
4	राहाता	एकूण	59	860	18456	14210	101
		पैकी मुलीकरीता	3	68	0	2785	23
5	श्रीरामपुर	एकूण	58	761	15346	12280	146
		पैकी मुलीकरीता	3	69	0	2737	42
6	नेवासा	एकूण	66	492	20834	15111	164
		पैकी मुलीकरीता	2	28	0	1292	5
7	शेवगांव	एकूण	44	415	14135	11401	221
		पैकी मुलीकरीता	0	0	0	0	0
8	पाथर्डी	एकूण	63	710	15315	11234	142
		पैकी मुलीकरीता	0	0	0	0	0
9	नगर	एकूण	133	1627	36232	28152	299
		पैकी मुलीकरीता	4	38	0	1494	6
10	राहुरी	एकूण	52	716	16170	12028	153
		पैकी मुलीकरीता	3	60	0	2183	16
11	पारनेर	एकूण	72	759	13609	11218	313
		पैकी मुलीकरीता	0	0	0	0	0
12	श्रीगोंदा	एकूण	74	668	14842	12104	378
		पैकी मुलीकरीता	3	59	0	2297	36
13	कर्जत	एकूण	55	472	11917	9427	268
		पैकी मुलीकरीता	1	5	0	811	9
14	जामखेड	एकूण	29	405	7411	5866	118
		पैकी मुलीकरीता	1	28	0	1270	8
एकूण जिल्हा		एकूण	<b>965</b>	<b>11004</b>	<b>245591</b>	<b>191520</b>	<b>3440</b>
		पैकी मुलीकरीता	<b>25</b>	<b>474</b>	<b>0</b>	<b>19398</b>	<b>211</b>

आधार :- शिक्षणाधिकारी, माध्यमिक शिक्षण विभाग, जिल्हा परिषद, अहमदनगर.



**तक्ता क्रमांक 8.3**  
**जिल्ह्यातील उच्च माध्यमिक शाळांबाबतची माहिती**

जिल्हा :- अहमदनगर

संदर्भ वर्ष : 2014-15

अ. क्र.	तालुका	बाब	शासकीय शाळा					स्थानिक स्वराज्य संस्थांच्या शाळा				
			संख्या	शिक्षकांची संख्या	विद्यार्थ्यांची संख्या		स्वच्छता गृहांची सुविधा असलेल्या शाळा	संख्या	शिक्षकांची संख्या	विद्यार्थ्यांची संख्या		स्वच्छता गृहांची सुविधा असलेल्या शाळा
					मुले	मुली				मुले	मुली	
1	2	3	4	5	6	7	8	9	10	11	12	13
1	अकोले	एकूण	3	14	215	308	3	0	0	0	0	0
		पैकी मुलीकरीता	1	4	0	99	1	0	0	0	0	0
2	संगमनेर	एकूण	2	4	71	87	2	0	0	0	0	0
		पैकी मुलीकरीता	0	0	0	0	0	0	0	0	0	0
3	कोपरगांव	एकूण	0	0	0	0	0	0	0	0	0	0
		पैकी मुलीकरीता	0	0	0	0	0	0	0	0	0	0
4	राहाता	एकूण	0	0	0	0	0	0	0	0	0	0
		पैकी मुलीकरीता	0	0	0	0	0	0	0	0	0	0
5	श्रीरामपुर	एकूण	0	0	0	0	0	0	0	0	0	0
		पैकी मुलीकरीता	0	0	0	0	0	0	0	0	0	0
6	नेवासा	एकूण	13	30	2652	1977	13	0	0	0	0	0
		पैकी मुलीकरीता	0	0	0	0	0	0	0	0	0	0
7	शेवगांव	एकूण	0	0	0	0	0	0	0	0	0	0
		पैकी मुलीकरीता	0	0	0	0	0	0	0	0	0	0
8	पाथर्डी	एकूण	0	0	0	0	0	0	0	0	0	0
		पैकी मुलीकरीता	0	0	0	0	0	0	0	0	0	0
9	नगर	एकूण	2	5	78	75	2	0	0	0	0	0
		पैकी मुलीकरीता	0	0	0	0	0	0	0	0	0	0
10	राहुरी	एकूण	0	0	0	0	0	0	0	0	0	0
		पैकी मुलीकरीता	0	0	0	0	0	0	0	0	0	0
11	पारनेर	एकूण	1	9	47	21	1	0	0	0	0	0
		पैकी मुलीकरीता	0	0	0	0	0	0	0	0	0	0
12	श्रीगोंदा	एकूण	0	0	0	0	0	0	0	0	0	0
		पैकी मुलीकरीता	0	0	0	0	0	0	0	0	0	0
13	कर्जत	एकूण	0	0	0	0	0	0	0	0	0	0
		पैकी मुलीकरीता	0	0	0	0	0	0	0	0	0	0
14	जामखेड	एकूण	0	0	0	0	0	0	0	0	0	0
		पैकी मुलीकरीता	0	0	0	0	0	0	0	0	0	0
एकूण जिल्हा	एकूण	21	62	3063	2468	21	0	0	0	0	0	
	पैकी मुलीकरीता	1	4	0	99	1	0	0	0	0	0	

पुढे चालू.

**तक्ता क्रमांक 8.3**  
**जिल्ह्यातील उच्च माध्यमिक शाळांबाबतची माहिती**

जिल्हा :- अहमदनगर

संदर्भ वर्ष : 2014-15

अ. क्र.	तालुका	बाब	खाजगी अनुदानित शाळा					खाजगी विनाअनुदानित शाळा				
			संख्या	शिक्षकांची संख्या	विद्यार्थ्यांची संख्या		स्वच्छता गृहांची सुविधा असलेल्या शाळा	संख्या	शिक्षकांची संख्या	विद्यार्थ्यांची संख्या		स्वच्छता गृहांची सुविधा असलेल्या शाळा
					मुले	मुली				मुले	मुली	
1	2	3	14	15	16	17	18	19	20	21	22	23
1	अकोले	एकूण	16	107	2624	2139	16	1	34	114	40	1
		पैकी	0	0	0	0	0	0	0	0	0	0
		मुलीकरीता										
2	संगमनेर	एकूण	31	269	6054	4975	31	4	18	250	159	4
		पैकी	0	0	0	0	0	0	0	0	0	0
		मुलीकरीता										
3	कोपरगांव	एकूण	4	36	1220	562	4	1	6	22	12	1
		पैकी	2	5	0	524	2	0	0	0	0	0
		मुलीकरीता										
4	राहाता	एकूण	14	130	2733	1935	14	1	28	564	658	1
		पैकी	1	11	0	549	1	0	0	0	0	0
		मुलीकरीता										
5	श्रीरामपुर	एकूण	11	74	906	1157	11	1	10	82	23	1
		पैकी	1	12	0	301	1	0	0	0	0	0
		मुलीकरीता										
6	नेवासा	एकूण	13	30	2630	1999	13	1	10	82	23	1
		पैकी	1	1	0	227	1	0	0	0	0	0
		मुलीकरीता										
7	शेवगांव	एकूण	17	38	2968	2142	17	1	6	205	44	1
		पैकी	0	0	0	0	0	0	0	0	0	0
		मुलीकरीता										
8	पाथर्डी	एकूण	13	94	2724	1896	13	1	5	259	164	1
		पैकी	0	0	0	0	0	0	0	0	0	0
		मुलीकरीता										
9	नगर	एकूण	30	222	5400	4305	30	4	21	227	177	4
		पैकी	0	0	0	0	0	0	0	0	0	0
		मुलीकरीता										
10	राहुरी	एकूण	12	88	1908	1947	12	3	33	236	191	3
		पैकी	0	0	0	0	0	0	0	0	0	0
		मुलीकरीता										
11	पारनेर	एकूण	17	132	2946	2087	17	0	0	0	0	0
		पैकी	0	0	0	0	0	0	0	0	0	0
		मुलीकरीता										
12	श्रीगोंदा	एकूण	17	43	1325	1002	17	0	0	0	0	0
		पैकी	0	0	0	0	0	0	0	0	0	0
		मुलीकरीता										
13	कर्जत	एकूण	3	3	283	215	3	1	8	135	78	1
		पैकी	0	0	0	0	0	0	0	0	0	0
		मुलीकरीता										
14	जामखेड	एकूण	2	6	202	108	2	0	0	0	0	0
		पैकी	0	0	0	0	0	0	0	0	0	0
		मुलीकरीता										
एकूण जिल्हा	एकूण	200	1272	33923	26469	200	19	179	2176	1569	19	
	पैकी	5	29	0	1601	5	0	0	0	0	0	
	मुलीकरीता											

पुढे चालु.

**तक्ता क्रमांक 8.3**  
**जिल्ह्यातील उच्च माध्यमिक शाळांबाबतची माहिती**

जिल्हा :- अहमदनगर

संदर्भ वर्ष : 2014-15

अ. क्र.	तालुका	बाब	एकूण शाळा				स्वच्छता गृहांची सुविधा असलेल्या शाळा
			संख्या	शिक्षकांची संख्या	विद्यार्थ्यांची संख्या		
					मुले	मुली	
1	2	3	24	25	26	27	28
1	अकोले	एकूण	20	155	2953	2487	20
		पैकी मुलीकरीता	1	4	0	99	1
2	संगमनेर	एकूण	37	291	6375	5221	37
		पैकी मुलीकरीता	0	0	0	0	0
3	कोपरगांव	एकूण	5	42	1242	574	5
		पैकी मुलीकरीता	2	5	0	524	2
4	राहाता	एकूण	15	158	3297	2593	15
		पैकी मुलीकरीता	1	11	0	549	1
5	श्रीरामपुर	एकूण	12	84	988	1180	12
		पैकी मुलीकरीता	1	12	0	301	1
6	नेवासा	एकूण	27	70	5364	3999	27
		पैकी मुलीकरीता	1	1	0	227	1
7	शेवगांव	एकूण	18	44	3173	2186	18
		पैकी मुलीकरीता	0	0	0	0	0
8	पाथर्डी	एकूण	14	99	2983	2060	14
		पैकी मुलीकरीता	0	0	0	0	0
9	नगर	एकूण	36	248	5705	4557	36
		पैकी मुलीकरीता	0	0	0	0	0
10	राहुरी	एकूण	15	121	2144	2138	15
		पैकी मुलीकरीता	0	0	0	0	0
11	पारनेर	एकूण	18	141	2993	2108	18
		पैकी मुलीकरीता	0	0	0	0	0
12	श्रीगोंदा	एकूण	17	43	1325	1002	17
		पैकी मुलीकरीता	0	0	0	0	0
13	कर्जत	एकूण	4	11	418	293	4
		पैकी मुलीकरीता	0	0	0	0	0
14	जामखेड	एकूण	2	6	202	108	2
		पैकी मुलीकरीता	0	0	0	0	0
एकूण जिल्हा	एकूण		240	1513	39162	30506	240
	पैकी मुलीकरीता		6	33	0	1700	6

आधार :- शिक्षणाधिकारी, माध्यमिक शिक्षण विभाग, जिल्हा परिषद, अहमदनगर.

तक्ता क्रमांक 8.4

शैक्षणिक संस्थांतील अनुसूचित जातीच्या विद्यार्थ्यांची संख्या

जिल्हा :- अहमदनगर

संदर्भ वर्ष : 2014-15

अ.क्र.	तालुका	बाब	प्राथमिक विद्यार्थी					माध्यमिक विद्यार्थी				
			शासकीय	स्थानिक संस्था	खाजगी		एकूण	शासकीय	स्थानिक संस्था	खाजगी		एकूण
					अनुदानित	विना अनुदानित				अनुदानित	विना अनुदानित	
1	2	3	4	5	6	7	8	9	10	11	12	13
1	अकोले	एकूण	26	1018	940	107	2091	45	0	1277	136	1458
		पैकी मुली	0	507	399	44	950	26	0	600	58	684
2	संगमनेर	एकूण	1	2886	3495	388	6770	4	0	4316	386	4706
		पैकी मुली	0	1250	1676	140	3066	2	0	1961	135	2098
3	कोपरगांव	एकूण	0	3267	3308	709	7284	0	159	3615	363	4137
		पैकी मुली	0	1441	1673	266	3380	0	28	1819	147	1994
4	राहाता	एकूण	0	3806	4989	1228	10023	0	0	5497	515	6012
		पैकी मुली	0	1753	2278	487	4518	0	0	2450	324	2774
5	श्रीरामपुर	एकूण	0	2802	5472	488	8762	0	0	5637	172	5809
		पैकी मुली	0	1634	2660	167	4461	0	0	2639	61	2700
6	नेवासा	एकूण	0	4994	3873	319	9186	0	0	5010	409	5419
		पैकी मुली	0	2104	1702	144	3950	0	0	2299	156	2455
7	शेवगांव	एकूण	0	3210	3043	206	6459	0	0	3892	101	3993
		पैकी मुली	0	1403	1462	55	2920	0	0	1821	35	1856
8	पाथर्डी	एकूण	0	2889	2056	266	5211	0	0	2618	393	3011
		पैकी मुली	0	1445	930	109	2484	0	0	1183	133	1316
9	नगर	एकूण	0	4807	9622	1020	15449	229	155	9153	1156	10693
		पैकी मुली	0	2337	4506	423	7266	100	81	4171	601	4953
10	राहुरी	एकूण	0	2862	3304	455	6621	0	0	3678	381	4059
		पैकी मुली	0	1432	1311	107	2850	0	0	1723	175	1898
11	पारनेर	एकूण	0	1405	1806	163	3374	64	0	1772	316	2152
		पैकी मुली	0	680	566	58	1304	21	0	854	147	1022
12	श्रीगोंदा	एकूण	0	3087	2256	135	5478	131	0	3436	262	3829
		पैकी मुली	0	1523	980	64	2567	131	0	1577	96	1804
13	कर्जत	एकूण	132	2762	2179	468	5541	96	0	3026	408	3530
		पैकी मुली	0	1349	1102	197	2648	0	0	1375	167	1542
14	जामखेड	एकूण	62	1887	1022	37	3008	86	0	1584	33	1703
		पैकी मुली	0	936	304	16	1256	0	0	735	17	752
एकूण जिल्हा		एकूण	221	41682	47365	5989	95257	655	314	54511	5031	60511
		पैकी मुली	0	19794	21549	2277	43620	280	109	25207	2252	27848

पुढे चालू.

तक्ता क्रमांक 8.4

शैक्षणिक संस्थांतील अनुसूचित जातीच्या विद्यार्थ्यांची संख्या

जिल्हा :- अहमदनगर

संदर्भ वर्ष : 2014-15

अ.क्र.	तालुका	बाब	उच्च माध्यमिक विद्यार्थी					महाविद्यालयातील विद्यार्थी					एकूण विद्यार्थी संख्या
			शासकीय	स्थानिक संस्था	खाजगी		एकूण	शासकीय	स्थानिक संस्था	खाजगी		एकूण	
					अनुदानित	विना अनुदानित				अनुदानित	विना अनुदानित		
1	2	3	14	15	16	17	18	19	20	21	22	23	24
1	अकोले	एकूण	13	0	271	8	292	0	1	123	97	221	4062
		पैकी मुली	7	0	136	2	145	0	0	60	32	92	1871
2	संगमनेर	एकूण	3	0	1207	23	1233	0	1	373	258	632	13341
		पैकी मुली	2	0	616	7	625	0	0	175	97	272	6061
3	कोपरगांव	एकूण	0	0	940	63	1003	0	0	357	292	649	13073
		पैकी मुली	0	0	377	48	425	0	0	135	114	249	6048
4	राहाता	एकूण	0	0	1032	274	1306	0	0	301	180	481	17822
		पैकी मुली	0	0	447	134	581	0	0	109	79	188	8061
5	श्रीरामपुर	एकूण	0	0	1017	179	1196	0	0	1220	782	2002	17769
		पैकी मुली	0	0	440	59	499	0	0	196	70	266	7926
6	नेवासा	एकूण	0	0	847	9	856	0	0	230	179	409	15870
		पैकी मुली	0	0	388	3	391	0	0	78	49	127	6923
7	शेवगांव	एकूण	0	0	729	35	764	0	1	195	36	232	11448
		पैकी मुली	0	0	294	2	296	0	0	54	10	64	5136
8	पाथर्डी	एकूण	0	0	612	185	797	0	1	959	35	995	10014
		पैकी मुली	0	0	250	51	301	0	1	81	11	93	4194
9	नगर	एकूण	0	0	2715	144	2859	0	0	726	546	1272	30273
		पैकी मुली	0	0	1193	52	1245	0	0	700	538	1238	14702
10	राहुरी	एकूण	0	0	806	32	838	0	0	269	90	359	11877
		पैकी मुली	0	0	361	15	376	0	0	175	40	215	5339
11	पारनेर	एकूण	0	0	652	13	665	0	0	123	57	180	6371
		पैकी मुली	0	0	132	4	136	0	0	38	18	56	2518
12	श्रीगोंदा	एकूण	0	0	719	106	825	0	0	1149	642	1791	11923
		पैकी मुली	0	0	297	31	328	0	0	486	224	710	5409
13	कर्जत	एकूण	0	0	654	74	728	0	247	219	98	564	10363
		पैकी मुली	0	0	228	38	266	0	93	91	36	220	4676
14	जामखेड	एकूण	0	0	291	38	329	0	0	98	75	173	5213
		पैकी मुली	0	0	91	10	101	0	0	36	36	72	2181
एकूण जिल्हा		एकूण	16	0	12492	1183	13691	0	251	6342	3367	9960	179419
		पैकी मुली	9	0	5250	456	5715	0	94	2414	1354	3862	81045

आधार : 1. शिक्षणाधिकारी प्राथमिक, जिल्हा परिषद, अहमदनगर

2. माध्यमिक, जिल्हा परिषद, अहमदनगर

3. उपसंचालक (शिक्षण), पुणे स्टेशन, पुणे.

तक्ता क्रमांक 8.5

शैक्षणिक संस्थांतील अनुसूचित जमातीच्या विद्यार्थ्यांची संख्या

जिल्हा :- अहमदनगर

संदर्भ वर्ष : 2014-15

अ.क्र.	तालुका	बाब	प्राथमिक विद्यार्थी					माध्यमिक विद्यार्थी				
			शासकाय	स्थानिक संस्था	खाजगी		एकूण	शासकाय	स्थानिक संस्था	खाजगी		एकूण
					अनुदानित	विना अनुदानित				अनुदानित	विना अनुदानित	
1	2	3	4	5	6	7	8	9	10	11	12	13
1	अकोले	एकूण	3080	12643	7017	96	22836	3699	0	7479	1283	12461
		पैकी मुली	1817	6104	3987	19	11927	2133	0	3372	560	6065
2	संगमनेर	एकूण	1147	4990	4240	444	10821	1243	0	4576	271	6090
		पैकी मुली	758	2445	2328	216	5747	668	0	2041	103	2812
3	कोपरगांव	एकूण	0	4143	3866	367	8376	0	92	3524	214	3830
		पैकी मुली	0	2016	1730	139	3885	0	49	1563	77	1689
4	राहाता	एकूण	0	2202	2737	523	5462	0	0	2334	170	2504
		पैकी मुली	0	1064	1219	274	2557	0	0	1043	64	1107
5	श्रीरामपुर	एकूण	0	2103	2254	502	4859	0	0	2038	63	2101
		पैकी मुली	0	1088	1062	187	2337	0	0	941	24	965
6	नेवासा	एकूण	0	2595	1921	87	4603	0	0	1741	170	1911
		पैकी मुली	0	1289	875	27	2191	0	0	785	57	842
7	शेवगांव	एकूण	0	481	719	15	1215	0	0	656	12	668
		पैकी मुली	0	235	291	5	531	0	0	261	8	269
8	पाथर्डी	एकूण	0	592	437	68	1097	0	0	388	41	429
		पैकी मुली	0	291	182	29	502	0	0	166	13	179
9	नगर	एकूण	0	1266	1047	91	2404	28	8	1341	38	1415
		पैकी मुली	0	627	446	45	1118	13	5	578	11	607
10	राहुरी	एकूण	249	4014	2773	242	7278	62	0	2616	153	2831
		पैकी मुली	120	1982	1245	115	3462	30	0	1139	72	1241
11	पारनेर	एकूण	323	1999	1259	435	4016	358	0	1160	137	1655
		पैकी मुली	170	1031	536	176	1913	183	0	485	58	726
12	श्रीगाँदा	एकूण	8	1301	861	21	2191	0	0	789	46	835
		पैकी मुली	8	628	347	16	999	8	0	322	19	349
13	कर्जत	एकूण	45	436	300	44	825	8	0	272	19	299
		पैकी मुली	16	220	123	10	369	0	0	117	4	121
14	जामखेड	एकूण	6	264	158	10	438	6	0	127	5	138
		पैकी मुली	0	150	46	3	199	0	0	40	3	43
एकूण जिल्हा		एकूण	4858	39029	29589	2945	76421	5404	100	29041	2622	37167
		पैकी मुली	2889	19170	14417	1261	37737	3035	54	12853	1073	17015

पुढे चालु.

तक्ता क्रमांक 8.5

शैक्षणिक संस्थांतील अनुसूचित जमातीच्या विद्यार्थ्यांची संख्या

जिल्हा :- अहमदनगर

संदर्भ वर्ष : 2014-15

अ.क्र.	तालुका	बाब	उच्च माध्यमिक विद्यार्थी					महाविद्यालयातील विद्यार्थी					एकूण विद्यार्थी संख्या
			शासकीय	स्थानिक संस्था	खाजगी		एकूण	शासकीय	स्थानिक संस्था	खाजगी		एकूण	
					अनुदानित	विना अनुदानित				अनुदानित	विना अनुदानित		
1	2	3	14	15	16	17	18	19	20	21	22	23	24
1	अकोले	एकूण	0	0	2640	78	2718	0	1	876	842	1719	39734
		पैकी मुली	0	0	1134	18	1152	0	0	377	310	687	19831
2	संगमनेर	एकूण	0	0	1016	18	1034	0	1	398	201	600	18545
		पैकी मुली	0	0	458	9	467	0	0	176	58	234	9260
3	कोपरगांव	एकूण	0	0	349	35	384	0	0	61	43	104	12694
		पैकी मुली	0	0	124	19	143	0	0	14	14	28	5745
4	राहाता	एकूण	0	0	324	69	393	0	0	52	21	73	8432
		पैकी मुली	0	0	104	43	147	0	0	14	5	19	3830
5	श्रीरामपुर	एकूण	0	0	289	36	325	0	0	991	707	1698	8983
		पैकी मुली	0	0	145	9	154	0	0	67	5	72	3528
6	नेवासा	एकूण	0	0	131	2	133	0	0	57	16	73	6720
		पैकी मुली	0	0	55	1	56	0	0	21	4	25	3114
7	शेवगांव	एकूण	0	0	80	4	84	0	1	15	5	21	1988
		पैकी मुली	0	0	29	0	29	0	0	5	1	6	835
8	पाथर्डी	एकूण	0	0	92	50	142	0	1	859	6	866	2534
		पैकी मुली	0	0	24	9	33	0	1	12	3	16	730
9	नगर	एकूण	0	0	262	32	294	0	0	731	522	1253	5366
		पैकी मुली	0	0	118	11	129	0	0	650	522	1172	3026
10	राहुरी	एकूण	0	0	268	8	276	0	0	188	141	329	10714
		पैकी मुली	0	0	88	3	91	0	0	74	59	133	4927
11	पारनेर	एकूण	0	0	185	2	187	0	0	42	17	59	5917
		पैकी मुली	0	0	87	0	87	0	0	13	7	20	2746
12	श्रीगोंदा	एकूण	0	0	125	10	135	0	0	1061	627	1688	4849
		पैकी मुली	0	0	31	2	33	0	0	449	221	670	2051
13	कर्जत	एकूण	0	0	47	9	56	0	1994	1322	673	3989	5169
		पैकी मुली	0	0	12	3	15	0	775	527	249	1551	2056
14	जामखेड	एकूण	0	0	29	4	33	0	0	8	9	17	626
		पैकी मुली	0	0	5	1	6	0	0	4	4	8	256
एकूण जिल्हा		एकूण	0	0	5837	357	6194	0	1998	6661	3830	12489	1E+05
		पैकी मुली	0	0	2414	128	2542	0	776	2403	1462	4641	61935

आधार : 1. शिक्षणाधिकारी (प्राथमिक), जिल्हा परिषद, अहमदनगर

2. शिक्षणाधिकारी (माध्यमिक), जिल्हा परिषद, अहमदनगर

3. उपसंचालक (शिक्षण), पुणे स्टेशन, पुणे.

**तक्ता क्रमांक 8.6**  
**शैक्षणिक संस्थांतील अल्पसंख्यांक विद्यार्थ्यांची संख्या**

जिल्हा :- अहमदनगर

संदर्भ वर्ष : 2014-15

अ. क्र.	तालुका	बाब	प्राथमिक विद्यार्थी					माध्यमिक विद्यार्थी				
			शासकीय	स्थानिक संस्था	खाजगी		एकूण	शासकीय	स्थानिक संस्था	खाजगी		एकूण
					अनुदानित	विना अनुदानित				अनुदानित	विना अनुदानित	
1	2	3	4	5	6	7	8	9	10	11	12	13
1	अकोले	एकूण	3	520	771	110	1404	0	0	455	76	531
		पैकी मुली	1	194	349	30	574	0	0	219	26	245
2	संगमनेर	एकूण	2	1731	4650	1234	7617	0	0	3377	1388	4765
		पैकी मुली	0	1175	2357	430	3962	0	0	1723	488	2211
3	कोपरगांव	एकूण	0	1610	2530	433	4573	0	115	1884	273	2272
		पैकी मुली	0	828	1194	171	2193	0	27	948	99	1074
4	राहाता	एकूण	0	1968	2497	770	5235	0	0	2054	401	2455
		पैकी मुली	0	1095	1054	353	2502	0	0	857	220	1077
5	श्रीरामपुर	एकूण	0	2184	4168	1211	7563	0	0	2904	320	3224
		पैकी मुली	0	1188	1983	509	3680	0	0	1246	132	1378
6	नेवासा	एकूण	0	1904	1721	173	3798	0	0	1780	153	1933
		पैकी मुली	0	985	671	55	1711	0	0	740	60	800
7	शेवगांव	एकूण	0	1573	2424	151	4148	0	0	2023	46	2069
		पैकी मुली	0	838	1118	48	2004	0	0	978	15	993
8	पाथर्डी	एकूण	0	1311	1266	71	2648	0	0	1214	150	1364
		पैकी मुली	0	694	539	32	1265	0	0	532	84	616
9	नगर	एकूण	201	2080	1482	4533	8296	104	80	6654	1520	8358
		पैकी मुली	72	1182	571	1800	3625	34	38	3252	572	3896
10	राहुरी	एकूण	0	1984	2257	321	4562	0	0	1944	336	2280
		पैकी मुली	0	927	959	112	1998	0	0	833	125	958
11	पारनेर	एकूण	0	543	926	130	1599	8	0	898	129	1035
		पैकी मुली	0	272	437	53	762	3	0	439	51	493
12	श्रीगोंदा	एकूण	0	710	1804	51	2565	96	0	983	81	1160
		पैकी मुली	0	333	478	17	828	96	0	469	51	616
13	कर्जत	एकूण	1	514	820	162	1497	0	0	723	100	823
		पैकी मुली	0	263	380	57	700	0	0	333	40	373
14	जामखेड	एकूण	0	999	1306	77	2382	0	0	1133	17	1150
		पैकी मुली	0	539	545	31	1115	0	0	546	8	554
एकूण जिल्हा		एकूण	207	19631	28622	9427	57887	208	195	28026	4990	33419
		पैकी मुली	73	10513	12635	3698	26919	133	65	13115	1971	15284

पुढे चालु.



**तक्ता क्रमांक 8.6**  
**शैक्षणिक संस्थांतील अल्पसंख्यांक विद्यार्थ्यांची संख्या**

जिल्हा :- अहमदनगर

संदर्भ वर्ष : 2014-15

अ. क्र.	तालुका	बाब	उच्च माध्यमिक विद्यार्थी					महाविद्यालयातील विद्यार्थी					एकूण विद्यार्थी संख्या
			शासकीय	स्थानिक संस्था	खाजगी		एकूण	शासकीय	स्थानिक संस्था	खाजगी		एकूण	
					अनुदानित	बिना अनुदानित				अनुदानित	बिना अनुदानित		
1	2	3	14	15	16	17	18	19	20	21	22	23	24
1	अकोले	एकूण	0	0	88	0	88	0	0	48	47	95	2118
		पैकी मुली	0	0	29	0	29	0	0	24	19	43	891
2	संगमनेर	एकूण	0	0	724	18	742	0	0	97	75	172	13296
		पैकी मुली	0	0	330	7	337	0	0	54	42	96	6606
3	कोपरगांव	एकूण	0	0	572	29	601	0	0	28	20	48	7494
		पैकी मुली	0	0	223	21	244	0	0	12	13	25	3536
4	राहाता	एकूण	0	0	391	218	609	0	0	17	16	33	8332
		पैकी मुली	0	0	170	121	291	0	0	12	12	24	3894
5	श्रीरामपुर	एकूण	0	0	736	49	785	0	0	951	720	1671	13243
		पैकी मुली	0	0	349	12	361	0	0	61	19	80	5499
6	नेवासा	एकूण	0	0	268	9	277	0	0	432	169	601	6609
		पैकी मुली	0	0	115	0	115	0	0	211	63	274	2900
7	शेवगांव	एकूण	0	0	348	21	369	0	0	39	6	45	6631
		पैकी मुली	0	0	136	1	137	0	0	9	2	11	3145
8	पाथर्डी	एकूण	0	0	222	48	270	0	0	922	41	963	5245
		पैकी मुली	0	0	101	9	110	0	0	56	12	68	2059
9	नगर	एकूण	0	0	2030	211	2241	0	0	671	522	1193	20088
		पैकी मुली	0	0	982	134	1116	0	0	653	522	1175	9812
10	राहुरी	एकूण	0	0	412	5	417	0	0	178	140	318	7577
		पैकी मुली	0	0	172	2	174	0	0	70	59	129	3259
11	पारनेर	एकूण	0	0	158	1	159	0	0	0	0	0	2793
		पैकी मुली	0	0	66	0	66	0	0	0	0	0	1321
12	श्रीगांदा	एकूण	0	0	278	37	315	0	0	1060	626	1686	5726
		पैकी मुली	0	0	107	8	115	0	0	455	220	675	2234
13	कर्जत	एकूण	0	0	127	35	162	0	0	62	57	119	2601
		पैकी मुली	0	0	54	14	68	0	0	28	23	51	1192
14	जामखेड	एकूण	0	0	166	22	188	0	0	17	12	29	3749
		पैकी मुली	0	0	56	5	61	0	0	6	5	11	1741
एकूण जिल्हा	एकूण	0	0	6520	703	7223	0	0	4522	2451	6973	105502	
	पैकी मुली	0	0	2890	334	3224	0	0	1651	1011	2662	48089	

आधार : 1. शिक्षणाधिकारी (प्राथमिक), जिल्हा परिषद, अहमदनगर

2. शिक्षणाधिकारी (माध्यमिक), जिल्हा परिषद, अहमदनगर

3. उपसंचालक (शिक्षण), पुणे स्टेशन, पुणे.

**तक्ता क्रमांक 8.7**  
**जिल्हयातील साक्षरतेचे प्रमाण**

जिल्हा - अहमदनगर

संदर्भ वर्ष : 2011

अ. क्र.	तालुके	ग्रामीण/ नागरी	साक्षरता (टक्केवारी)								
			एकूण	पुरुष	स्त्रिया	अनुसूचित जाती			अनुसूचित जमाती		
						एकूण	पुरुष	स्त्रिया	एकूण	पुरुष	स्त्रिया
1	2	3	4	5	6	7	8	9	10	11	12
1	अकोले	एकूण	74.86	84.09	65.50	77.33	86.72	67.75	66.74	77.34	56.08
		ग्रामीण	74.36	83.71	64.90	76.79	86.27	67.07	66.09	76.80	55.34
		नागरी	88.58	94.19	82.58	85.27	93.40	77.32	87.67	93.54	81.08
2	संगमनेर	एकूण	79.96	87.58	71.98	78.98	87.59	70.17	64.18	74.18	53.82
		ग्रामीण	77.70	86.16	68.83	77.31	86.44	68.03	63.32	73.53	52.80
		नागरी	90.13	94.05	86.06	86.79	92.91	80.38	84.30	88.57	79.34
3	कोपरगांव	एकूण	79.84	87.58	71.68	76.14	85.81	66.18	57.16	67.78	46.40
		ग्रामीण	78.38	86.73	69.53	75.65	85.57	65.30	56.35	67.09	45.45
		नागरी	85.08	90.69	79.32	77.53	86.55	68.63	72.54	81.08	64.22
4	राहाता	एकूण	82.08	88.72	75.13	78.88	87.25	70.30	58.79	68.42	49.07
		ग्रामीण	81.62	88.41	74.52	78.78	87.27	70.10	58.54	68.35	48.58
		नागरी	84.21	90.15	77.93	79.25	87.16	71.13	60.77	68.94	52.84
5	श्रीरामपुर	एकूण	82.12	89.27	74.80	78.00	86.84	69.28	58.69	69.74	47.63
		ग्रामीण	80.39	88.49	72.00	77.91	87.15	68.70	57.27	68.68	45.91
		नागरी	85.90	91.01	80.81	78.21	86.11	70.61	70.62	78.40	62.49
6	नेवासा	एकूण	78.51	86.53	70.05	74.56	83.57	65.29	58.85	69.17	48.34
		ग्रामीण	78.51	86.53	70.05	74.56	83.57	65.29	58.58	69.17	48.34
		नागरी	0.00	0.00	0.00	0.00	0.00	0.00	0.00	0.00	0.00
7	शेवगांव	एकूण	73.94	84.15	63.42	69.40	80.10	58.58	57.37	68.65	45.82
		ग्रामीण	73.94	84.15	63.42	69.40	80.10	58.58	57.37	68.65	45.82
		नागरी	0.00	0.00	0.00	0.00	0.00	0.00	0.00	0.00	0.00

पुढे चालू

**तक्ता क्रमांक 8.7**  
**जिल्ह्यातील साक्षरतेचे प्रमाण**

जिल्हा - अहमदनगर

संदर्भ वर्ष : 2011

अ. क्र.	तालुके	ग्रामीण/ नागरी	साक्षरता (टक्केवारी)								
			एकूण	पुरुष	स्त्रिया	अनुसूचित जाती			अनुसूचित जमाती		
						एकूण	पुरुष	स्त्रिया	एकूण	पुरुष	स्त्रिया
1	2	3	4	5	6	7	8	9	10	11	12
8	पाथर्डी	एकूण	74.74	84.98	63.85	72.12	82.69	61.14	62.66	72.19	52.80
		ग्रामीण	73.47	84.16	62.14	70.88	81.83	59.49	61.66	71.27	51.85
		नागरी	85.36	91.77	78.38	81.62	89.28	73.74	80.68	87.00	72.37
9	नगर	एकूण	86.35	91.47	80.90	82.47	89.12	75.64	67.48	74.93	59.58
		ग्रामीण	80.15	88.01	71.79	78.88	86.71	70.50	58.46	67.13	49.32
		नागरी	90.02	93.51	86.30	84.60	90.59	78.58	81.67	87.07	75.88
10	राहुरी	एकूण	79.74	87.42	71.65	77.58	86.26	68.53	58.43	68.91	47.89
		ग्रामीण	79.12	87.17	70.64	77.53	86.43	68.23	57.65	68.38	46.90
		नागरी	81.97	88.34	75.27	77.74	85.73	69.48	64.17	72.69	55.18
11	पारनेर	एकूण	75.64	84.23	66.78	78.30	86.77	69.77	56.75	66.34	47.14
		ग्रामीण	75.64	84.23	66.78	78.30	86.77	69.77	56.75	66.34	47.14
		नागरी	0.00	0.00	0.00	0.00	0.00	0.00	0.00	0.00	0.00
12	श्रीगोंदा	एकूण	76.25	84.09	67.88	73.11	81.78	64.04	48.99	57.49	39.86
		ग्रामीण	75.63	83.84	66.84	72.24	81.20	62.83	48.43	57.13	39.02
		नागरी	81.90	86.33	77.24	81.15	87.27	74.99	61.28	65.55	57.14
13	कर्जत	एकूण	74.11	82.57	64.98	70.57	80.71	60.03	52.86	60.90	44.36
		ग्रामीण	73.48	82.17	64.09	69.84	80.24	59.00	51.46	59.41	43.12
		नागरी	86.14	90.34	81.72	81.04	87.80	74.41	77.42	84.88	68.12
14	जामखेड	एकूण	72.62	82.31	62.26	68.29	78.99	57.08	58.08	68.70	46.66
		ग्रामीण	69.77	80.43	58.26	65.49	76.75	53.64	58.79	70.62	45.64
		नागरी	83.12	89.43	76.63	79.82	88.30	71.09	56.92	65.43	48.26
एकूण	एकूण	<b>79.05</b>	<b>86.82</b>	<b>70.89</b>	<b>76.52</b>	<b>85.30</b>	<b>67.51</b>	<b>62.24</b>	<b>72.43</b>	<b>51.88</b>	
	ग्रामीण	<b>76.89</b>	<b>85.49</b>	<b>67.85</b>	<b>74.89</b>	<b>84.23</b>	<b>65.26</b>	<b>61.38</b>	<b>71.77</b>	<b>50.84</b>	
	नागरी	<b>87.57</b>	<b>92.05</b>	<b>82.87</b>	<b>82.00</b>	<b>88.95</b>	<b>75.01</b>	<b>75.08</b>	<b>81.98</b>	<b>67.73</b>	

आधार :- जनगणना 2011

**तक्ता क्रमांक 8. 8**  
**इयत्तानिहाय विद्यार्थ्यांची संख्या**

जिल्हा :- अहमदनगर

संदर्भ वर्ष : 2014-15

अ. क्र.	तालुका	विद्यार्थी संख्या (हजारमध्ये)													
		1 ली		2 री		3 री		4 थी		5 वी		6 वी		7 वी	
		मुले	मुली	मुले	मुली	मुले	मुली	मुले	मुली	मुले	मुली	मुले	मुली	मुले	मुली
1	2	3	4	5	6	7	8	9	10	11	12	13	14	15	16
1	अकोले	2.51	2.29	2.56	2.21	2.65	2.31	2.76	2.38	2.92	2.54	3.12	2.81	3.07	2.70
2	संगमनेर	4.59	3.90	4.38	3.89	4.64	3.87	4.71	3.93	4.79	4.19	5.01	4.36	4.92	4.09
3	कोपरगांव	3.15	2.66	3.34	2.71	3.21	2.57	3.44	2.60	3.60	2.75	3.60	2.78	3.80	2.70
4	राहाता	3.22	2.75	3.29	2.71	3.16	2.59	3.19	2.66	3.55	2.74	3.64	2.93	3.47	2.75
5	श्रीरामपुर	2.85	2.47	2.82	2.33	2.69	2.32	2.79	2.35	2.93	2.50	2.95	2.54	2.79	2.52
6	नेवासा	3.66	3.10	3.69	3.14	3.69	2.98	3.76	2.97	3.88	3.20	4.10	3.17	4.04	3.07
7	शेवगांव	2.55	2.10	2.52	2.14	2.38	2.11	2.58	2.13	2.62	2.26	2.90	2.43	2.72	2.35
8	पाथर्डी	2.49	2.12	2.45	2.14	2.50	2.02	2.43	2.07	2.57	2.11	3.05	3.42	3.02	2.34
9	नगर	6.84	5.89	6.67	5.71	6.48	2.69	6.76	5.57	6.61	5.57	7.12	5.85	7.12	5.69
10	राहुरी	3.27	2.83	3.35	2.74	3.17	2.54	3.29	2.59	3.12	2.62	3.25	2.73	3.05	2.42
11	पारनेर	2.39	2.00	2.40	1.97	2.44	2.04	2.50	2.13	2.34	1.91	2.78	2.34	2.63	2.20
12	श्रीगोंदा	2.72	2.14	2.58	2.15	2.73	2.28	2.69	2.26	2.69	2.20	3.07	2.63	2.86	2.46
13	कर्जत	2.27	1.85	2.21	1.73	2.08	1.75	2.12	1.75	2.10	1.80	2.42	1.96	2.34	1.86
14	जामखेड	1.54	1.26	1.46	1.28	1.50	1.21	1.47	1.30	1.48	1.27	1.61	1.43	1.54	1.28
<b>एकूण जिल्हा</b>		<b>44.05</b>	<b>37.36</b>	<b>43.72</b>	<b>36.85</b>	<b>43.32</b>	<b>33.28</b>	<b>44.49</b>	<b>36.69</b>	<b>45.20</b>	<b>37.66</b>	<b>48.62</b>	<b>41.38</b>	<b>47.37</b>	<b>38.43</b>

पुढे चालु.

**तक्ता क्रमांक 8. 8**  
**इयत्तानिहाय विद्यार्थ्यांची संख्या**

जिल्हा :- अहमदनगर

संदर्भ वर्ष : 2014-15

अ. क्र.	तालुका	विद्यार्थी संख्या (हजारमध्ये)											
		8 वी		9 वी		10 वी		11 वी		12 वी		एकूण	
		मुले	मुली	मुले	मुली	मुले	मुली	मुले	मुली	मुले	मुली	मुले	मुली
1	2	17	18	19	20	21	22	23	24	25	26	27	28
1	अकोले	3.10	2.74	3.11	2.74	2.86	2.49	2.22	1.94	2.18	1.76	33.06	28.91
2	संगमनेर	4.96	3.99	5.49	4.11	4.40	3.52	4.13	3.28	3.56	3.12	55.58	46.25
3	कोपरगांव	3.75	2.62	3.81	2.57	2.75	2.11	2.53	1.81	2.19	1.71	39.16	29.58
4	राहाता	3.31	2.74	3.79	2.81	2.99	2.43	2.69	2.10	2.40	2.02	38.70	31.23
5	श्रीरामपुर	2.79	2.20	3.10	2.34	2.24	1.87	2.11	1.58	1.91	1.49	31.98	26.51
6	नेवासा	3.97	2.85	3.96	2.66	3.42	2.29	1.73	1.40	1.72	1.26	41.62	32.08
7	शेवगांव	2.63	2.06	2.63	1.99	2.28	1.70	2.05	1.26	1.96	1.29	29.81	23.81
8	पाथर्डी	2.83	2.09	2.86	2.13	2.90	1.91	2.73	1.71	3.09	1.69	32.92	25.74
9	नगर	7.21	5.39	7.35	5.44	6.36	5.21	5.65	4.41	5.67	4.12	79.85	61.54
10	राहुरी	2.89	2.14	3.05	2.12	2.19	1.78	1.75	1.32	1.64	1.24	34.01	27.07
11	पारनेर	2.69	2.11	2.72	2.13	2.32	1.99	1.70	1.38	1.70	1.35	28.60	23.54
12	श्रीगोंदा	2.86	2.48	2.91	2.29	2.51	2.05	2.16	1.40	1.94	1.26	31.72	25.60
13	कर्जत	2.36	1.99	2.40	1.87	2.11	1.60	2.02	1.19	1.92	1.04	26.35	20.39
14	जामखेड	1.58	1.30	1.47	1.10	1.24	0.98	1.10	0.59	1.13	0.52	17.12	13.53
	<b>एकूण जिल्हा</b>	<b>46.93</b>	<b>36.70</b>	<b>48.64</b>	<b>36.28</b>	<b>40.56</b>	<b>31.93</b>	<b>34.57</b>	<b>25.36</b>	<b>33.01</b>	<b>23.86</b>	<b>520.45</b>	<b>415.78</b>

आधार :1. जिल्हा प्राथमिक शिक्षण अधिकारी, जिल्हा परिषद, अहमदनगर.

2. माध्यमिक शिक्षण अधिकारी, जिल्हा परिषद, अहमदनगर.

**तक्ता क्रमांक 8.9**  
**प्राथमिक शाळांतील विद्यार्थ्यांचे उत्तीर्णतेचे प्रमाण**

जिल्हा :- अहमदनगर

संदर्भ वर्ष : 2014-15

अ. क्र.	तालुका	उत्तीर्ण विद्यार्थ्यांची संख्या					
		इ. 4 थी			इ. 8 वी		
		मुले	मुली	एकूण	मुले	मुली	एकूण
1	2	3	4	5	6	7	8
1	अकोले	2762	2380	5142	3107	2744	5851
2	संगमनेर	4706	3933	8639	5487	4109	9596
3	कोपरगांव	3442	2604	6046	3805	2567	6372
4	राहाता	3193	2655	5848	3790	2807	6597
5	श्रीरामपुर	2794	2349	5143	3099	2338	5437
6	नेवासा	3759	2965	6724	3964	2656	6620
7	शेवगांव	2576	2127	4703	2627	1988	4615
8	पाथर्डी	2433	2070	4503	2863	2126	4989
9	नगर	6758	5574	12332	7351	5440	12791
10	राहुरी	3287	2586	5873	3053	2116	5169
11	पारनेर	2504	2126	4630	2717	2125	4842
12	श्रीगोंदा	2692	2257	4949	2911	2291	5202
13	कर्जत	2118	1745	3863	2398	1872	4270
14	जामखेड	1465	1295	2760	1468	1099	2567
<b>एकूण जिल्हा</b>		<b>44489</b>	<b>36666</b>	<b>81155</b>	<b>48640</b>	<b>36278</b>	<b>84918</b>

टिप :- सर्व व्यवस्थापनांच्या प्राथमिक वर्गांचा समावेश केलेला आहे . दि. 30/09/2015 रोजी इयत्ता 5 वी मध्ये शिकत असलेले विद्यार्थी इयत्ता 4 थी उत्तीर्ण आहेत .  
दि. 30/09/2015 रोजी इयत्ता 9 वी मध्ये शिकत असलेले विद्यार्थी इयत्ता 8 वी उत्तीर्ण आहेत.

आधार : 1. जिल्हा प्राथमिक शिक्षण अधिकारी, जिल्हा परिषद अहमदनगर  
2. यु- डायस 2014-15

**तक्ता क्रमांक 8.10**  
**प्राथमिक शाळांतील विद्यार्थ्यांच्या गळतीचे प्रमाण**

जिल्हा :- अहमदनगर

संदर्भ वर्ष : 2014-15

अ. क्र.	तालुका	उत्तीर्ण विद्यार्थ्यांची संख्या					
		इ. 4 थी			इ. 8 वी		
		मुले	मुली	एकूण	मुले	मुली	एकूण
1	2	3	4	5	6	7	8
1	अकोले	-4.35	-3.65	-4.03	1.37	5.38	3.27
2	संगमनेर	-1.98	-1.31	-1.67	1.62	6.28	3.78
3	कोपरगांव	-7.17	-1.17	-4.50	-5.56	2.88	-1.88
4	राहाता	-1.27	-2.33	-1.75	4.21	6.48	5.24
5	श्रीरामपुर	-4.91	-1.73	-3.43	5.44	0.79	3.28
6	नेवासा	-1.90	0.34	-0.90	0.73	3.15	1.79
7	शेवगांव	-8.05	-0.96	-4.72	5.67	2.52	4.23
8	पाथर्डी	2.88	-2.02	0.68	1.02	2.94	1.88
9	नगर	10.91	-15.68	-1.61	0.00	2.64	1.19
10	राहुरी	-3.86	-1.60	-2.85	6.67	10.94	8.62
11	पारनेर	-1.72	-4.10	-2.80	5.51	7.27	6.33
12	श्रीगाँदा	1.11	0.88	1.01	7.21	5.77	6.55
13	कर्जत	-1.92	0.00	-1.04	3.31	5.10	4.11
14	जामखेड	1.37	-7.56	-2.64	3.80	10.56	7.00
<b>एकूण जिल्हा</b>		<b>-0.61</b>	<b>-3.84</b>	<b>-2.08</b>	<b>2.45</b>	<b>4.87</b>	<b>3.55</b>

टिप :- गळतीचे प्रमाण शेकडा टक्केवारी मध्ये आहे.

आधार : जिल्हा प्राथमिक आणि माध्यमिक शिक्षण अधिकारी, जिल्हा परिषद अहमदनगर

तक्ता क्रमांक 8.11

शारीरिक शिक्षण महाविद्यालये, क्रिडांगणे, क्रिडा संस्था आणि क्रिडा शिष्यवृत्तीधारक

जिल्हा :- अहमदनगर

संदर्भ वर्ष : 2014-15

अ. क्र.	तालुका	शारीरिक शिक्षण महाविद्यालये (संख्या)	अधिकृत क्रिडा संकुले, क्रीडांगणे, व्यायामशाळा (संख्या)			खेळाच्या स्टेडियमची संख्या	अधिकृत जलतरण तलाव (संख्या)	वर्षात घेतलेली क्रिडा प्रशिक्षण शिबिरे (संख्या)
			क्रिडा संकुले	क्रिडांगणे	व्यायाम शाळा			
1	2	3	4	5	6	7	8	9
1	अकोले	0	0	17	14	0	1	5
2	संगमनेर	0	1	23	13	1	1	10
3	कोपरगांव	0	1	25	12	0	1	11
4	राहाता	1	0	19	12	0	3	9
5	श्रीरामपुर	0	0	19	10	0	1	7
6	नेवासा	0	1	18	10	0	1	9
7	शेवगांव	0	1	11	17	0	0	6
8	पाथर्डी	0	0	13	27	0	0	6
9	नगर	0	2	26	25	2	5	14
10	राहुरी	0	0	19	11	0	0	6
11	पारनेर	0	1	15	13	0	0	7
12	श्रीगांदा	0	1	15	13	0	1	5
13	कर्जत	0	1	15	10	0	0	6
14	जामखेड	0	1	17	8	0	0	4
<b>एकूण</b>		<b>1</b>	<b>10</b>	<b>252</b>	<b>195</b>	<b>3</b>	<b>14</b>	<b>105</b>

पुढे चालू



तक्ता क्रमांक 8.11

शारीरिक शिक्षण महाविद्यालये, क्रिडांगणे, क्रिडा संस्था आणि क्रिडा शिष्यवृत्तीधारक

जिल्हा :- अहमदनगर

संदर्भ वर्ष : 2014-15

अ. क्र.	तालुका	जिल्हा/राज्य पातळीवर निवड झालेल्या खेळाडूंची संख्या		क्रिडा शिष्यवृत्ती धारकांची संख्या		विशेष पुरस्कार प्राप्त खेळाडूंची संख्या				मान्यता-प्राप्त क्रिडा प्रशिक्षक (संख्या)
		एकूण	पैकी मुली	एकूण	पैकी मुली	जिल्हा स्तरीय पुरस्कार	राज्य स्तरीय पुरस्कार	राष्ट्रीय पुरस्कार	आंतर राष्ट्रीय पुरस्कार	
1	2	10	11	12	13	14	15	16	17	18
1	अकोले	48	13	2	2	0	0	0	0	34
2	संगमनेर	65	15	7	4	0	0	0	0	70
3	कोपरगांव	90	25	12	2	0	1	0	0	71
4	राहाता	80	26	30	30	0	0	0	0	47
5	श्रीरामपुर	70	29	12	4	0	0	0	0	72
6	नेवासा	95	55	19	8	0	1	0	0	50
7	शेवगांव	98	35	7	0	0	0	0	0	42
8	पाथर्डी	85	30	3	3	0	0	0	0	40
9	नगर	325	131	32	22	2	0	0	0	103
10	राहुरी	50	25	1	1	0	1	0	0	44
11	पारनेर	63	24	0	0	0	0	0	0	40
12	श्रीगांदा	48	18	2	1	0	0	0	0	38
13	कर्जत	53	17	3	2	0	0	0	0	40
14	जामखेड	65	24	2	1	0	0	0	0	41
<b>एकूण</b>		<b>1235</b>	<b>467</b>	<b>132</b>	<b>80</b>	<b>2</b>	<b>3</b>	<b>0</b>	<b>0</b>	<b>732</b>

आधार :- जिल्हा क्रिडा अधिकारी कार्यालय, अहमदनगर

**तक्ता क्रमांक 8.12**  
**इयत्ता दहावी नंतर विविध क्षेत्रातील उपलब्ध प्रवेश क्षमता**

जिल्हा :- अहमदनगर

संदर्भ वर्ष : 2014-15

अ. क्र.	तालुका	प्रवेश क्षमता													
		आय.टी.आय.		तंत्रनिकेतन		एम.सी.व्ही.सी.		विज्ञान शाखा		वाणिज्य शाखा		कला शाखा		इतर	
		शासकीय	खाजगी	शासकीय	खाजगी	शासकीय	खाजगी	शासकीय	खाजगी	शासकीय	खाजगी	शासकीय	खाजगी	शासकीय	खाजगी
1	2	3	4	5	6	7	8	9	10	11	12	13	14	15	16
1	अकोले	194	120	0	300	0	0	0	360	0	240	0	480	0	0
2	संगमनेर	221	360	0	1650	0	0	0	1608	0	2340	0	2400	0	0
3	कोपरगांव	237	0	0	1080	0	300	0	720	0	480	0	480	0	0
4	राहाता	26	1276	0	600	0	280	0	840	0	240	0	240	0	0
5	श्रीरामपुर	126	120	0	780	0	180	3264	0	0	960	3035	0	0	0
6	नेवासा	121	248	0	0	0	60	0	0	0	0	0	0	0	0
7	शेवगांव	253	88	0	300	0	60	0	492	0	140	0	254	0	0
8	पाथर्डी	105	0	0	0	0	160	0	960	0	120	0	840	0	528
9	नगर	900	664	880	1920	60	400	0	360	0	0	0	360	0	0
10	राहुरी	105	273	0	0	0	0	0	480	0	240	0	240	0	0
11	पारनेर	268	100	0	780	0	60	0	240	0	360	0	480	0	0
12	श्रीगांदा	26	48	0	1740	0	140	480	480	240	120	360	120	0	0
13	कर्जत	105	0	0	600	0	120	0	1200	0	600	0	840	0	0
14	जामखेड	169	0	0	180	0	120	0	840	0	360	0	720	0	0
<b>एकूण</b>		<b>2856</b>	<b>3297</b>	<b>880</b>	<b>9930</b>	<b>60</b>	<b>1880</b>	<b>3744</b>	<b>8580</b>	<b>240</b>	<b>6200</b>	<b>3395</b>	<b>7454</b>	<b>0</b>	<b>528</b>

आधार :- 1. शासकीय तंत्रनिकेतन, अहमदनगर.

2. शिक्षण उपसंचालक, पुणे विभाग, पुणे.

3. सहसंचालक, तंत्रशिक्षण विभागीय कार्यालय, पुणे.

तक्ता क्रमांक 8.13

वर्षाच्या सुरुवातीला प्राप्त अर्जाची संख्या व प्रवेश मिळालेल्या विद्यार्थ्यांची संख्या

जिल्हा :- अहमदनगर

संदर्भ वर्ष : 2014-15

अ. क्र.	तालुका	प्रवेश क्षमता													
		आय.टी.आय.		तंत्रनिकेतन		एम.सी.व्ही. सी.		विज्ञान शाखा		वाणिज्य शाखा		कला शाखा		इतर	
		प्राप्त अर्ज	प्रवेश	प्राप्त अर्ज	प्रवेश	प्राप्त अर्ज	प्रवेश	प्राप्त अर्ज	प्रवेश	प्राप्त अर्ज	प्रवेश	प्राप्त अर्ज	प्रवेश	प्राप्त अर्ज	प्रवेश
1	2	3	4	5	6	7	8	9	10	11	12	13	14	15	16
1	अकोले	*	201	*	161	0	0	835	663	620	531	1506	1465	41	41
2	संगमनेर		425		987	0	0	2124	1466	1709	1409	1695	1695	0	0
3	कापरगांव		223		668	320	285	2062	1505	1032	700	930	855	0	0
4	राहाता		980		393	290	237	859	792	116	116	136	136	0	0
5	श्रीरामपुर		172		273	220	170	700	480	1425	960	500	480	0	0
6	नेवासा		281		0	90	53	1093	1093	500	500	1565	1565	0	0
7	शेवगांव		301		135	85	53	-	492	-	140	-	254	0	0
8	पाथर्डी		91		0	160	119	1370	1045	120	120	1373	1239	50	45
9	नगर		1086		1855	170	135	1445	1445	1435	1435	1622	1622	0	0
10	राहुरी		285		0	0	0	923	763	396	379	312	300	0	0
11	पारनेर		253		287	110	74	245	243	270	268	370	367	0	0
12	श्रीगांदा		109		872	90	67	961	844	647	609	665	665	0	0
13	कर्जत		83		355	130	85	1158	1158	337	337	687	687	0	0
14	जामखेड		176		60	140	99	489	489	167	167	388	388	0	0
एकूण		*	4666	*	6046	1805	1377	14264	12478	8774	7671	11749	11718	91	86

टिप :- \* राज्यस्तरीय केंद्रीभुत प्रवेश प्रक्रियेनुसार प्रवेश देण्यात आलेले आहेत त्यामूळे प्राप्त अर्जाची संख्या नमुद करता येत नाही.

" - " माहिती उपलब्ध नाही

आधार :- 1. शासकीय तंत्रनिकेतन, अहमदनगर

2. शिक्षण उपसंचालक, पुणे विभाग, पुणे

3. सहसंचालक, तंत्राशिक्षण विभागीय कार्यालय, पुणे.

**तक्ता क्रमांक 8.14**  
**जिल्ह्यातील महाविद्यालयांबाबतची माहिती**

जिल्हा :- अहमदनगर

संदर्भ वर्ष : 2014-15

अ. क्र.	तालुका	बाब	शासकीय महाविद्यालये					खाजगी अनुदानित महाविद्यालये				
			संख्या	शिक्षकांची संख्या	विद्यार्थ्यांची संख्या		स्वच्छता गृहांची सुविधा असलेले महाविद्यालये	संख्या	शिक्षकांची संख्या	विद्यार्थ्यांची संख्या		स्वच्छता गृहांची सुविधा असलेले महाविद्यालये
					मु	मु				मु	मु	
1	2	3	4	5	6	7	8	9	10	11	12	13
1	अकोले	एकूण	0	0	0	0	0	2	37	957	638	2
		पैकी मुलींकरिता	0	0	0	0	0	0	0	0	0	0
2	संगमनेर	एकूण	0	0	0	0	0	3	215	3459	3441	3
		पैकी मुलींकरिता	0	0	0	0	0	0	0	0	0	0
3	कोपरगांव	एकूण	0	0	0	0	0	2	96	3326	1550	2
		पैकी मुलींकरिता	0	0	0	0	0	0	0	0	0	0
4	राहाता	एकूण	0	0	0	0	0	4	75	1089	1008	4
		पैकी मुलींकरिता	0	0	0	0	0	0	0	0	0	0
5	श्रीरामपुर	एकूण	0	0	0	0	0	5	31	723	674	5
		पैकी मुलींकरिता	0	0	0	0	0	0	0	0	0	0
6	नेवासा	एकूण	0	0	0	0	0	3	92	1922	1237	3
		पैकी मुलींकरिता	0	0	0	0	0	0	0	0	0	0
7	शेवगांव	एकूण	0	0	0	0	0	2	59	2236	842	2
		पैकी मुलींकरिता	0	0	0	0	0	0	0	0	0	0
8	पाथर्डी	एकूण	0	0	0	0	0	3	87	1918	1270	3
		पैकी मुलींकरिता	0	0	0	0	0	0	0	0	0	0
9	नगर	एकूण	0	0	0	0	0	6	217	7217	6359	6
		पैकी मुलींकरिता	0	0	0	0	0	1	68	0	700	1
10	राहुरी	एकूण	0	0	0	0	0	2	64	1626	1015	2
		पैकी मुलींकरिता	0	0	0	0	0	0	0	0	0	0
11	पारनेर	एकूण	0	0	0	0	0	2	44	927	744	2
		पैकी मुलींकरिता	0	0	0	0	0	0	0	0	0	0
12	श्रीगोंदा	एकूण	0	0	0	0	0	2	45	959	721	2
		पैकी मुलींकरिता	0	0	0	0	0	0	0	0	0	0
13	कर्जत	एकूण	0	0	0	0	0	2	41	1362	850	2
		पैकी मुलींकरिता	0	0	0	0	0	0	0	0	0	0
14	जामखेड	एकूण	0	0	0	0	0	1	30	825	497	1
		पैकी मुलींकरिता	0	0	0	0	0	0	0	0	0	0
एकूण		एकूण	0	0	0	0	0	39	1133	28546	20846	39
		पैकी मुलींकरिता	0	0	0	0	0	1	68	0	700	1

पुढे चालू

**तक्ता क्रमांक 8.14**  
**जिल्ह्यातील महाविद्यालयांबाबतची माहिती**

जिल्हा :- अहमदनगर

संदर्भ वर्ष : 2014-15

अ. क्र.	तालुका	बाब	खाजगी विनाअनुदानित महाविद्यालये					एकूण महाविद्यालये				
			संख्या	शिक्षकांची संख्या	विद्यार्थ्यांची संख्या		स्वच्छता गृहांची सुविधा असलेले महाविद्यालये	संख्या	शिक्षकांची संख्या	विद्यार्थ्यांची संख्या		स्वच्छता गृहांची सुविधा असलेले महाविद्यालये
					पुरु	मह				पुरु	मह	
1	2	3	14	15	16	17	18	19	20	21	22	23
1	अकोले	एकूण	0	0	0	0	0	2	37	957	638	2
		पैकी मुलींकरिता	0	0	0	0	0	0	0	0	0	0
2	संगमनेर	एकूण	0	0	0	0	0	3	215	3459	3441	3
		पैकी मुलींकरिता	0	0	0	0	0	0	0	0	0	0
3	कोपरगांव	एकूण	0	0	0	0	0	2	96	3326	1550	2
		पैकी मुलींकरिता	0	0	0	0	0	0	0	0	0	0
4	राहाता	एकूण	1	82	371	437	1	5	157	1460	1445	4
		पैकी मुलींकरिता	0	0	0	0	0	0	0	0	0	0
5	श्रीरामपुर	एकूण	1	15	491	269	0	6	46	1214	943	5
		पैकी मुलींकरिता	0	0	0	0	0	0	0	0	0	0
6	नेवासा	एकूण	1	53	1281	750	1	4	145	3203	1987	3
		पैकी मुलींकरिता	0	0	0	0	0	0	0	0	0	0
7	शेवगांव	एकूण	0	0	0	0	0	2	59	2236	842	2
		पैकी मुलींकरिता	0	0	0	0	0	0	0	0	0	0
8	पाथर्डी	एकूण	0	0	0	0	0	3	87	1918	1270	3
		पैकी मुलींकरिता	0	0	0	0	0	0	0	0	0	0
9	नगर	एकूण	2	3	24	24	1	8	220	7241	6383	6
		पैकी मुलींकरिता	1	2	0	16	1	2	70	0	716	6
10	राहुरी	एकूण	1	28	901	536	1	3	92	2527	1551	0
		पैकी मुलींकरिता	0	0	0	0	0	0	0	0	0	0
11	पारनेर	एकूण	1	56	667	492	1	3	100	1594	1236	2
		पैकी मुलींकरिता	0	0	0	0	0	0	0	0	0	0
12	श्रीगोंदा	एकूण	1	68	2430	1376	1	3	113	3389	2097	2
		पैकी मुलींकरिता	0	0	0	0	0	0	0	0	0	0
13	कर्जत	एकूण	1	16	265	130	1	3	57	1627	980	2
		पैकी मुलींकरिता	0	0	0	0	0	0	0	0	0	0
14	जामखेड	एकूण	0	0	0	0	0	1	30	825	497	0
		पैकी मुलींकरिता	0	0	0	0	0	0	0	0	0	0
एकूण	एकूण	9	321	6430	4014	7	48	1454	34976	24860	36	
	पैकी मुलींकरिता	1	2	0	16	1	2	70	0	716	6	

टिप :- अहमदनगर जिल्ह्यामध्ये शासकीय महाविद्यालये नसल्याने आकडेवारी निरंक आहे.

आधार :- उपसंचालक, उच्च शिक्षण विभाग, पुणे

**तक्ता क्रमांक 8.15**  
**व्यावसायिक शिक्षण संस्थांबाबतची माहिती**

जिल्हा :- अहमदनगर

संदर्भ वर्ष : 2014-15

अ.क्र.	तालुका	शैक्षणिक संस्था प्रकार											
		तांत्रिक व व्यवसाय शिक्षणाच्या शाळा				अभियांत्रिकी शिक्षण संस्था							
						पदविका स्तरावरील				पदवी स्तरावरील			
		संस्था संख्या	प्रवेश क्षमता	प्राप्त अर्ज	प्रवेश	संस्था संख्या	प्रवेश क्षमता	प्राप्त अर्ज	प्रवेश	संस्था संख्या	प्रवेश क्षमता	प्राप्त अर्ज	प्रवेश
1	2	3	4	5	6	7	8	9	10	11	12	13	14
1	अकोले	0	0	0	0	1	300	*	161	0	0	*	0
2	संगमनेर	3	240	180	173	4	1650		987	2	1071		658
3	कोपरगांव	3	240	250	240	2	1080		668	1	567		522
4	राहाता	8	720	525	514	1	600		393	1	378		34
5	श्रीरामपुर	2	180	180	173	2	780		273	0	0		0
6	नेवासा	3	360	355	348	0	0		0	0	0		0
7	शेवगांव	4	360	340	321	1	300		135	0	0		0
8	पाथर्डी	4	540	510	483	0	0		0	0	0		0
9	नगर	3	360	360	346	7	2800		1855	6	2207		1061
10	राहुरी	2	120	130	113	0	0		0	1	525		101
11	पारनेर	3	300	305	287	3	780		287	1	221		10
12	श्रीगाँदा	2	180	225	118	5	1740		872	1	315		58
13	कर्जत	1	60	70	0	2	600		355	0	0		0
14	जामखेड	1	240	172	147	1	180		60	0	0		0
<b>एकूण</b>		<b>39</b>	<b>3900</b>	<b>3602</b>	<b>3263</b>	<b>29</b>	<b>10810</b>		<b>6046</b>	<b>13</b>	<b>5284</b>		<b>2444</b>

पुढे चालू

**तक्ता क्रमांक 8.15**  
**व्यावसायिक शिक्षण संस्थांबाबतची माहिती**

जिल्हा :- अहमदनगर

संदर्भ वर्ष : 2014-15

अ. क्र.	तालुका	शैक्षणिक संस्था प्रकार							
		वैद्यकीय शिक्षण							
		पदविका स्तरावरील				पदवी स्तरावरील			
		संस्था संख्या	प्रवेश क्षमता	प्राप्त अर्ज	प्रवेश	संस्था संख्या	प्रवेश क्षमता	प्राप्त अर्ज #	प्रवेश
1	2	15	16	17	18	19	20	21	22
1	अकोले	1	20	0	0	0	0	0	0
2	संगमनेर	0	0	0	0	6	460	459	460 *
3	कोपरगांव	0	0	0	0	0	0	0	0
4	राहाता	0	0	0	0	0	0	0	0
5	श्रीरामपुर	0	0	0	0	1	40	40	40
6	नेवासा	0	0	0	0	0	0	0	0
7	शेवगांव	0	0	0	0	1	80	80	80
8	पाथर्डी	0	0	0	0	0	0	0	0
9	नगर	1	1	1	1	8	550	550	550
10	राहुरी	1	21	6	6	1	60	60	60
11	पारनेर	0	0	0	0	0	0	0	0
12	श्रीगोंदा	0	0	0	0	0	0	0	0
13	कर्जत	0	0	0	0	0	0	0	0
14	जामखेड	0	0	0	0	1	40	40	40
<b>एकूण</b>		<b>3</b>	<b>42</b>	<b>7</b>	<b>7</b>	<b>18</b>	<b>1230</b>	<b>1229</b>	<b>1230*</b>

टिप :- 1. " # " विद्यापिठास महाविद्यालयांकडून विद्यार्थी नोंदणी व पात्रतेसाठी प्राप्त अर्जांची संख्या दर्शविण्यात आली आहे.

2. "\*" न्यायालयीन व इतर प्रकरणे

3. वरील माहितीबाबत खातरजमा करण्यात आली आहे.

आधार :- 1. सहसंचालक, तंत्रशिक्षण विभागीय कार्यालय, नाशिकरोड, नाशिक.

2. सहसंचालक, तंत्रशिक्षण विभागीय कार्यालय, पुणे.

3. आरोग्य विज्ञान विद्यापिठ, नाशिक

**तक्ता क्रमांक 8.16**  
**सार्वजनिक व शासन सहाय्यीत वैद्यकीय सुविधांची माहिती**

**जिल्हा :- अहमदनगर**

**संदभ वर्ष :2014-15**

अ. क्र.	तालुका	सार्वजनिक वैद्यकीय सुविधा (संख्या)							
		रुग्णालये	विशेष रुग्णालये (कॅसर, टी.बी. इ.)	दवाखाने	प्रसूतिगृहे	प्राथमिक आरोग्य केंद्रे	उपकेंद्रे	डॉक्टर व वैद्य	परिचारिका
1	2	3	4	5	6	7	8	9	10
1	अकोले	4	0	4	1	10	70	23	74
2	संगमनेर	2	0	1	1	10	66	21	79
3	कोपरगांव	1	0	1	1	6	32	8	42
4	राहाता	2	0	2	2	6	30	12	35
5	श्रीरामपुर	2	0	2	2	6	30	12	43
6	नेवासा	2	0	1	1	9	41	15	49
7	शेवगांव	2	0	1	1	6	37	8	41
8	पाथडी	1	0	1	1	6	32	7	32
9	नगर	2	0	2	2	9	43	17	46
10	राहुरी	3	0	1	1	6	38	15	71
11	पारनेर	2	0	1	1	7	41	12	45
12	श्रीगांदा	1	0	1	1	7	39	7	66
13	कर्जत	1	0	1	1	5	34	10	29
14	जामखेड	1	0	1	1	3	22	6	48
<b>एकूण</b>		<b>26</b>	<b>0</b>	<b>20</b>	<b>17</b>	<b>96</b>	<b>555</b>	<b>173</b>	<b>700</b>

अ. क्र.	तालुका	खाटांची संख्या			उपचार केलेले आंतररुग्ण (00)			उपचार केलेले बाह्यरुग्ण (00)		
		एकूण	एकूण पैकी स्त्रियां साठी	एकूण पैकी मुलां साठी	पुरुष	स्त्रिया	मुले	पुरुष	स्त्रिया	मुले
1	2	11	12	13	14	15	16	17	18	19
1	अकोले	180	10	10	2322	2830	678	60419	63324	1052
2	संगमनेर	124	10	10	1786	2826	361	65696	71839	23916
3	कोपरगांव	77	10	10	1358	2431	361	75561	78493	28189
4	राहाता	214	10	10	28833	28080	24824	124222	44119	3157
5	श्रीरामपुर	80	10	10	648	1303	240	51587	56065	32088
6	नेवासा	99	10	10	3569	3621	584	95767	93553	46887
7	शेवगांव	104	10	10	3582	3809	376	50904	48027	14967
8	पाथडी	87	20	10	3280	3293	383	67727	84421	17061
9	नगर	289	100	60	11570	11495	503	129779	118199	19722
10	राहुरी	150	10	10	923	1064	146	30445	33776	18244
11	पारनेर	104	10	10	1353	2075	156	54519	46689	21579
12	श्रीगांदा	72	10	10	1482	1784	404	61678	57826	25484
13	कर्जत	80	20	10	4340	3815	370	59133	63251	2555
14	जामखेड	77	10	10	904	1147	166	51678	51308	19013
<b>एकूण</b>		<b>1737</b>	<b>250</b>	<b>190</b>	<b>65950</b>	<b>69573</b>	<b>29552</b>	<b>979115</b>	<b>910890</b>	<b>273914</b>

टिप :- ग्रामीण रुग्णालयांमध्ये स्त्रियां व मुलांसाठी स्वतंत्र खाटांची विभागणी नाही.

आधार :- १) जिल्हा आरोग्य अधिकारी, जिल्हा परिषद, अहमदनगर

२) जिल्हा शल्य चिकित्सक, अहमदनगर



**तक्ता क्रमांक 8.17**  
**खाजगी वैद्यकीय सुविधांची माहिती**

जिल्हा :- अहमदनगर

संदर्भ वर्ष : 2014-15

अ. क्र.	तालुका	खाजगी वैद्यकीय सुविधा (संख्या)				
		रुग्णालये	विशेष रुग्णालये (कॅसर, टी.बी. इ.)	दवाखाने	प्रसूतिगृहे	खाटांची संख्या
1	2	3	4	5	6	7
1	अकोले	23	0	98	17	179
2	संगमनेर	49	0	149	33	389
3	कोपरगांव	29	0	79	22	295
4	राहाता	52	0	63	35	379
5	श्रीरामपुर	57	0	157	27	369
6	नेवासा	35	0	79	39	379
7	शेवगांव	27	0	87	23	357
8	पाथर्डी	17	0	93	25	217
9	नगर	125	1	381	89	2879
10	राहुरी	29	0	69	37	275
11	पारनेर	35	0	103	27	243
12	श्रीगोंदा	27	0	109	29	279
13	कर्जत	29	0	97	16	227
14	जामखेड	25	0	39	19	257
<b>एकूण</b>		<b>559</b>	<b>1</b>	<b>1603</b>	<b>438</b>	<b>6724</b>

आधार :- जिल्हा आरोग्य अधिकारी, जिल्हा परिषद अहमदनगर

**तक्ता क्रमांक 8.18**  
**जिल्हयात नोंद केलेल्या जन्म मृत्यूंची संख्या**

जिल्हा :- अहमदनगर

संदर्भ वर्ष : 2014-15

अ. क्र.	तालुका	एकूण ग्रामीण/नागरी	नोंदलेल्या जन्मांची संख्या			नोंदलेल्या मृत्यूंची संख्या		
			मुले	मुली	एकूण	पुरुष	स्त्रिया	एकूण
1	2	3	4	5	6	7	8	9
1	अकोले	ग्रामीण	2386	2172	4558	959	677	1636
		नागरी	0	0	0	0	0	0
		एकूण	2386	2172	4558	959	677	1636
2	संगमनेर	ग्रामीण	1706	1612	3318	981	678	1659
		नागरी	3176	3003	6179	568	430	998
		एकूण	4882	4615	9497	1549	1108	2657
3	कोपरगांव	ग्रामीण	848	776	1624	596	435	1031
		नागरी	1800	1605	3405	334	250	584
		एकूण	2648	2381	5029	930	685	1615
4	राहाता	ग्रामीण	3640	3418	7058	996	750	1746
		नागरी	2276	2143	4419	496	381	877
		एकूण	5916	5561	11477	1492	1131	2623
5	श्रीरामपुर	ग्रामीण	694	662	1356	418	336	754
		नागरी	2246	2042	4288	559	364	923
		एकूण	2940	2704	5644	977	700	1677
6	नेवासा	ग्रामीण	2854	2651	5505	1005	697	1702
		नागरी	0	0	0	0	0	0
		एकूण	2854	2651	5505	1005	697	1702
7	शेवगांव	ग्रामीण	4553	4038	8591	748	548	1266
		नागरी	0	0	0	0	0	0
		एकूण	4553	4038	8591	748	548	1266
8	पाथर्डी	ग्रामीण	996	790	1786	648	486	1134
		नागरी	2199	2112	4311	181	128	309
		एकूण	3195	2902	6097	829	614	1443

पुढे चाहू

**तक्ता क्रमांक 8.18**  
**जिल्हयात नोंद केलेल्या जन्म मृत्यूंची संख्या**

जिल्हा :- अहमदनगर

संदर्भ वर्ष : 2014-15

अ. क्र.	तालुका	एकूण ग्रामीण/नागरी	नोंदलेल्या जन्मांची संख्या			नोंदलेल्या मृत्यूंची संख्या		
			मुले	मुली	एकूण	पुरुष	स्त्रिया	एकूण
1	2	3	4	5	6	7	8	9
9	नगर	ग्रामीण	820	700	1520	857	621	1478
		नागरी	11105	10152	21257	2306	2060	4366
		एकूण	11925	10852	22777	3163	2681	5844
10	राहुरी	ग्रामीण	766	675	1441	577	432	1009
		नागरी	1872	1754	3626	239	174	413
		एकूण	2638	2429	5067	816	606	1422
11	पारनेर	ग्रामीण	2024	1858	3882	887	649	1536
		नागरी	0	0	0	0	0	0
		एकूण	2024	1858	3882	887	649	1536
12	श्रीगोंदा	ग्रामीण	1393	1226	2619	788	540	1328
		नागरी	685	655	1340	128	78	206
		एकूण	2078	1881	3959	916	618	1534
13	कर्जत	ग्रामीण	1998	1934	3932	578	391	969
		नागरी	0	0	0	0	0	0
		एकूण	1998	1934	3932	578	391	969
14	जामखेड	ग्रामीण	907	853	1760	325	383	708
		नागरी	1415	1264	2679	94	191	285
		एकूण	2322	2117	4439	419	574	993
एकूण	जिल्हा	ग्रामीण	25585	23365	48950	10363	7623	17956
		नागरी	26774	24730	51504	4905	4056	8961
एकूण जिल्हा			52359	48095	100454	15268	11679	26917

पुढे चालू

**तक्ता क्रमांक 8.18**  
**जिल्हयात नोंद केलेल्या जन्म मृत्यूंची संख्या**

जिल्हा :- अहमदनगर

संदर्भ वर्ष : 2014-15

अ. क्र.	तालुका	बालमृत्यूंची संख्या				पैकी अर्भक मृत्यूंची संख्या (0 ते 1)		
		एकूण ग्रामीण / नागरी	मुले	मुली	एकूण	मुले	मुली	एकूण
1	2	3	10	11	12	13	14	15
1	अकोले	ग्रामीण	66	57	123	41	45	86
		नागरी	0	0	0	0	0	0
		एकूण	66	57	123	41	45	86
2	संगमनेर	ग्रामीण	82	0	82	67	58	125
		नागरी	0	0	0	1	1	2
		एकूण	82	0	82	68	59	127
3	कोपरगांव	ग्रामीण	26	19	45	0	0	0
		नागरी	3	1	4	2	1	3
		एकूण	29	20	49	2	1	3
4	राहाता	ग्रामीण	45	34	79	34	31	65
		नागरी	72	2	74	3	1	4
		एकूण	117	36	153	37	32	69
5	श्रीरामपुर	ग्रामीण	36	27	63	29	19	48
		नागरी	15	6	21	2	3	5
		एकूण	51	33	84	31	22	53
6	नेवासा	ग्रामीण	59	67	126	51	58	109
		नागरी	0	0	0	0	0	0
		एकूण	59	67	126	51	58	109
7	शेवगांव	ग्रामीण	43	47	90	33	35	68
		नागरी	0	0	0	0	0	0
		एकूण	43	47	90	33	35	68
8	पाथर्डी	ग्रामीण	45	34	79	34	31	65
		नागरी	11	10	21	4	3	7
		एकूण	56	44	100	38	34	72

पुढे चालू

**तक्ता क्रमांक 8.18**  
**जिल्हयात नोंद केलेल्या जन्म मृत्यूंची संख्या**

जिल्हा :- अहमदनगर

संदर्भ वर्ष : 2014-15

अ. क्र.	तालुका	बालमृत्यूंची संख्या			पैकी अर्भक मृत्यूंची संख्या (0 ते 1)			
		एकूण ग्रामीण / नागरी	मुले	मुली	एकूण	मुले	मुली	एकूण
1	2	3	16	17	18	19	20	21
9	नगर	ग्रामीण	60	57	117	34	31	65
		नागरी	75	64	139	65	50	115
		एकूण	135	121	256	99	81	180
10	राहुरी	ग्रामीण	30	22	52	14	10	24
		नागरी	6	9	15	5	8	13
		एकूण	36	31	67	19	18	37
11	पारनेर	ग्रामीण	38	27	65	22	21	43
		नागरी	0	0	0	0	0	0
		एकूण	38	27	65	22	21	43
12	श्रीगोंदा	ग्रामीण	87	45	132	39	21	60
		नागरी	0	1	1	0	0	0
		एकूण	87	46	133	39	21	60
13	कर्जत	ग्रामीण	33	23	56	30	19	49
		नागरी	0	0	0	0	0	0
		एकूण	33	23	56	30	19	49
14	जामखेड	ग्रामीण	25	13	38	18	10	28
		नागरी	0	0	0	0	0	0
		एकूण	25	13	38	18	10	28
एकूण	ग्रामीण	675	472	1147	446	389	835	
	नागरी	182	93	275	82	67	149	
एकूण			857	565	1422	528	456	984

टिप :- अ.क्र.1,6,7,11, 13, 14 मधील तालुके पुर्णतः ग्रामीण असल्याने नागरी भागाची माहिती उपलब्ध नाही.

आधार :- 1. जिल्हा आरोग्य अधिकारी, जिल्हा परिषद, अहमदनगर.

2. जिल्हा शल्य चिकित्सक, अहमदनगर

**तक्ता क्रमांक 8.19**  
**जिल्हयातील प्रसुतीपूर्व तपासणीची संख्या**

जिल्हा :- अहमदनगर

संदर्भ वर्ष : 2014-15

अ.क्र.	तालुका	प्रसुतीपूर्व तपासणी केलेल्या स्त्रीयांची संख्या	संस्थात्मक प्रसुतीची संख्या	प्रसुतीसाठी दाखल करण्यात आलेल्या सरासरी दिवसांची संख्या	प्रसुती दरम्यान मृत्यु झालेल्यांची संख्या	
					महिला	अर्भक
1	2	3	4	5	6	7
1	अकोले	5291	2268	3	0	3
2	संगमनेर	10601	2730	3	2	26
3	कोपरगांव	6006	2533	3	0	6
4	राहाता	8177	1271	3	1	9
5	श्रीरामपुर	4797	1099	3	1	5
6	नेवासा	7354	1861	3	0	15
7	शेवगांव	5860	1040	3	0	6
8	पाथर्डी	4517	1695	3	2	2
9	नगर	9056	8849	3	4	151
10	राहुरी	7167	1289	3	0	8
11	पारनेर	5035	1341	3	0	6
12	श्रीगोंदा	6307	2290	3	1	3
13	कर्जत	4245	1995	3	1	2
14	जामखेड	3519	629	3	0	1
<b>एकूण जिल्हा</b>		<b>87932</b>	<b>30890</b>	<b>3</b>	<b>12</b>	<b>243</b>

आधार :- 1.जिल्हा आरोग्य अधिकारी, जिल्हा परिषद व जिल्हा शल्य चिकित्सक, अहमदनगर

2.जिल्हा शल्य चिकित्सक, अहमदनगर

**तक्ता क्रमांक 8.20**  
**विविध कारणांनुसार मृत्यूची संख्या**

जिल्हा :- अहमदनगर

संदर्भ वर्ष : 2014-15

अ. क्र.	मृत्यूचे कारण	मृत्यूची संख्या		
		पुरुष	स्त्री	एकूण
1	2	3	4	5
<b>अ</b>	<b>साथीचे विकार</b>			
1	हिवताप	0	0	0
2	विषमज्वर	0	0	0
3	क्षयरोग	28	7	35
4	न्युमोनिया/ श्वसन क्रियेसंबधी	25	18	43
5	अमांश, अतिसार, गॅस्ट्रो	1	2	3
6	डेंग्यु	0	0	0
7	स्वाईन फ्ल्यु	0	0	0
<b>ब</b>	<b>बिगर साथीचे विकार</b>			
1	एडस	21	14	35
2	हृदय विकार	25	16	41
3	कर्करोग	4	2	6
4	बाळंतपणात मातेचा मृत्यू	0	4	4
5	पक्षाघात	23	9	32
6	मुत्रपिंड विषयक	0	0	0
<b>क</b>				
1	आत्महत्या	36	11	47
2	रहदारी वाहतूक	18	4	22
3	विद्युत धक्का	0	0	0
4	भाजणे/ जळणे	32	70	102
5	इतर अपघात	47	19	66
<b>ड</b>	<b>इतर कारणे</b>	227	123	350
<b>एकूण मृत्यू</b>		<b>487</b>	<b>299</b>	<b>786</b>

आधार :- जिल्हा शल्य चिकित्सक, अहमदनगर

**तक्ता क्रमांक 8.21**  
**माता व बाल संगोपन कार्यक्रमांतर्गत लस टोचणी**

जिल्हा :- अहमदनगर

संदर्भ वर्ष : 2014-15

अ. क्र.	तालुका	ग्रामीण / एकूण	त्रिगुणी लस	पोलिओ	बीसीजी	गोवर	द्विगुणी (डी.टी.)	धनुर्वात लस		
								10 वर्षे	16 वर्षे	गरोदर स्त्रिया
1	2	3	4	5	6	7	8	9	10	11
1	अकोले	ग्रामीण	14017	16958	5091	9442	4709	4631	5610	7645
		एकूण	14044	16985	5143	9471	4714	4646	5624	7728
2	संगमनेर	ग्रामीण	25832	30703	6421	16450	7750	8382	8559	13373
		एकूण	27401	32164	7800	18238	8883	10011	10116	14866
3	कोपरगांव	ग्रामीण	16055	18761	5552	10254	4998	4809	4902	7829
		एकूण	17121	19796	7090	10411	5778	5523	5619	8826
4	राहाता	ग्रामीण	18048	22731	6005	11889	5873	5969	6492	10010
		एकूण	19231	23807	7314	13107	6963	7131	8317	11452
5	श्रीरामपुर	ग्रामीण	17198	19477	4832	11055	5504	4427	4611	6385
		एकूण	19216	21495	6438	13179	6960	5603	5868	7055
6	नेवासा	ग्रामीण	19800	22016	5571	11884	5825	4876	3584	9733
		एकूण	20075	22291	6087	11992	5897	4891	3597	10195
7	शेवगांव	ग्रामीण	15899	19097	4465	9444	4802	4649	5965	7707
		एकूण	15899	19097	4465	9444	4802	4649	5965	7707
8	पाथर्डी	ग्रामीण	13889	16942	4561	8460	4281	4094	3977	5644
		एकूण	14357	17418	5397	8898	4782	4670	4571	5936
9	नगर	ग्रामीण	19127	24079	8508	12142	5916	5273	5699	9276
		एकूण	20028	24972	12192	12894	6167	5330	5758	10964
10	राहुरी	ग्रामीण	17438	19990	5105	11287	5383	6273	5490	9819
		एकूण	18319	20871	6056	12197	6505	7284	6727	10750
11	पारनेर	ग्रामीण	13905	16989	4366	8880	4418	3912	4004	7436
		एकूण	13905	16989	4366	8880	4418	3912	4004	7813
12	श्रीगोंदा	ग्रामीण	17039	18975	5313	11096	5430	4742	4489	8551
		एकूण	17491	19452	5714	11736	5513	4908	4629	8901
13	कर्जत	ग्रामीण	12334	14910	2919	7501	3665	3833	3258	5892
		एकूण	12406	14982	3031	7585	3665	3833	3258	6242
14	जामखेड	ग्रामीण	8352	9880	2250	4663	2591	2262	1896	4301
		एकूण	8352	9880	2250	4663	2591	2262	1896	4672
जिल्हा एकूण	ग्रामीण	<b>228933</b>	<b>271508</b>	<b>70959</b>	<b>144447</b>	<b>71145</b>	<b>68132</b>	<b>68536</b>	<b>113601</b>	
	एकूण	<b>237845</b>	<b>280199</b>	<b>83343</b>	<b>152695</b>	<b>77638</b>	<b>74653</b>	<b>75949</b>	<b>123107</b>	

आधार :- 1) जिल्हा आरोग्य आधिकारी, जिल्हा परिषद, अहमदनगर

2) जिल्हा शल्य चिकित्सक , अहमदनगर



**तक्ता क्रमांक 8.22**  
**कुटुंब कल्याण कार्यक्रमाची प्रगती**

जिल्हा :- अहमदनगर

संदर्भ वर्ष : 2014-15

अ. क्र.	तालुका	एकूण/ ग्रामीण	कुटुंब कल्याण केंद्रांची संख्या	जननक्षम जोडप्यांची संख्या	31 मार्च अखेर संरक्षित जोडप्यांची संख्या			
					पुरुष नसबंदी	स्त्रियांची नसबंदी	लूपपध्दती	इतर पध्दतीने
1	2	3	4	5	6	7	8	9
1	अकोले	ग्रामीण	9	49755	112	33931	1545	3685
		एकूण	10	49755	112	34053	1545	3695
2	संगमनेर	ग्रामीण	11	71385	37	42554	2348	4473
		एकूण	12	71385	37	42883	2348	4610
3	कोपरगांव	ग्रामीण	7	41768	93	27368	1101	2250
		एकूण	8	41768	95	27684	1101	2950
4	राहाता	ग्रामीण	7	48193	92	31588	154	2975
		एकूण	8	48193	92	32051	154	3025
5	श्रीरामपुर	ग्रामीण	7	33073	128	21922	1113	2166
		एकूण	8	33073	128	22457	1113	2390
6	नेवासा	ग्रामीण	8	64473	20	41640	1862	3970
		एकूण	9	64473	20	41904	1862	4000
7	शेवगांव	ग्रामीण	6	42581	84	25919	1400	3348
		एकूण	7	42581	84	26337	1400	3458
8	पाथर्डी	ग्रामीण	6	40748	45	24846	1265	2627
		एकूण	7	40748	45	25113	1265	2651
9	नगर	ग्रामीण	7	54015	74	33070	1911	5177
		एकूण	8	54015	79	33794	1911	5285
10	राहुरी	ग्रामीण	8	53434	85	37558	1733	3616
		एकूण	9	53434	85	37831	1733	3679
11	पारनेर	ग्रामीण	9	46975	67	32990	1289	2400
		एकूण	10	46975	67	33000	1289	2410
12	श्रीगोंदा	ग्रामीण	6	51522	65	35599	1403	2774
		एकूण	7	51522	65	35629	1403	2820
13	कर्जत	ग्रामीण	5	41946	9	28900	1212	2563
		एकूण	6	41946	9	29070	1212	2573
14	जामखेड	ग्रामीण	3	29032	3	19445	744	1612
		एकूण	4	29032	3	19445	744	1612
जिल्हा एकूण		ग्रामीण	99	668900	914	437330	19080	43636
		एकूण	113	668900	921	441251	19080	45158

आधार :- 1) जिल्हा आरोग्य आधिकारी, जिल्हा परिषद, अहमदनगर

2) जिल्हा शल्य चिकित्सक, अहमदनगर

तक्ता क्रमांक 8.23

जिल्ह्यातील कार्यरत अंगणवाड्या, कार्यरत सेविका व अंगणवाड्या इमारतींचा तपशिल

जिल्हा :- अहमदनगर

संदर्भ वर्ष : 2014-15

अ. क्र.	तालुका	ग्रामीण/ नागरी	अंगणवाड्या संख्या		कार्यरत अंगणवाडी सेविका	अंगणवाड्या इमारतींचा तपशिल			शौचालय असलेल्या अंगणवाड्या
			मंजूर	कार्यरत		स्व - मालकीच्या	भाड्याच्या इमारती	नियमित इमारती शिवाय	
1	2	3	4	5	6	7	8	9	10
1	अकोले	ग्रामीण	499	490	490	487	2	12	447
		नागरी	0	0	0	0	0	0	0
		एकूण	499	490	490	487	2	12	447
2	संगमनेर	ग्रामीण	480	480	479	393	25	56	392
		नागरी	5	5	5	0	4	0	3
		एकूण	485	485	484	393	29	56	395
3	कोपरगांव	ग्रामीण	220	220	219	195	5	16	172
		नागरी	35	35	35	5	29	0	34
		एकूण	255	255	254	200	34	16	206
4	राहाता	ग्रामीण	299	299	297	235	2	10	235
		नागरी	3	3	3	0	3	0	3
		एकूण	302	302	300	235	5	10	238
5	श्रीरामपुर	ग्रामीण	236	236	232	187	13	29	224
		नागरी	30	30	30	9	20	10	0
		एकूण	266	266	262	196	33	39	224
6	नेवासा	ग्रामीण	386	386	384	337	17	32	271
		नागरी	0	0	0	0	0	0	0
		एकूण	386	386	384	337	17	32	271
7	शेवगांव	ग्रामीण	275	275	273	179	22	58	185
		नागरी	0	0	0	0	0	0	0
		एकूण	275	275	273	179	22	58	185
8	पाथर्डी	ग्रामीण	266	266	263	215	1	31	149
		नागरी	3	3	3	0	2	1	0
		एकूण	269	269	266	215	3	32	149

पुढे चालू .

तक्ता क्रमांक 8.23

जिल्ह्यातील कार्यरत अंगणवाड्या, कार्यरत सेविका व अंगणवाड्या इमारतींचा तपशिल

जिल्हा :- अहमदनगर

संदर्भ वर्ष :2014-15

अ. क्र.	तालुका	ग्रामीण/ नागरी	अंगणवाड्या संख्या		कार्यरत अंगणवाडी सेविका	अंगणवाड्या इमारतींचा तपशिल			शौचालय असलेल्या अंगणवाड्या
			मंजूर	कार्यरत		स्व - मालकीच्या	भाड्याच्या इमारती	नियमित इमारती शिवाय	
1	2	3	4	5	6	7	8	9	10
9	नगर	ग्रामीण	541	541	541	423	58	53	353
		नागरी	183	183	183	0	170	8	74
		एकूण	724	724	724	423	228	61	427
10	राहुरी	ग्रामीण	324	324	322	248	9	57	247
		नागरी	3	3	3	1	0	0	1
		एकूण	327	327	325	249	9	57	248
11	पारनेर	ग्रामीण	362	362	358	315	9	47	273
		नागरी	0	0	0	0	0	0	0
		एकूण	362	362	358	315	9	47	273
12	श्रीगोंदा	ग्रामीण	371	371	371	275	25	67	232
		नागरी	3	3	3	0	2	1	0
		एकूण	374	374	374	275	27	68	232
13	कर्जत	ग्रामीण	315	315	309	198	16	78	192
		नागरी	0	0	0	0	0	0	0
		एकूण	315	315	309	198	16	78	192
14	जामखेड	ग्रामीण	227	227	221	140	32	42	97
		नागरी	0	0	0	0	0	0	0
		एकूण	227	227	221	140	32	42	97
एकूण	ग्रामीण	4801	4792	4759	3827	236	588	3469	
	नागरी	265	265	265	15	230	20	115	
	एकूण	5066	5057	5024	3842	466	608	3584	

आधार :- 1. उपमुख्य कार्यकारी अधिकारी (बालविकास), जि.प., अहमदनगर

2. प्रकल्प संचालक, शहरी एकात्मिक बालविकास केंद्रे, अहमदनगर

**तक्ता क्रमांक 8.24**  
**जिल्ह्यातील कार्यरत आंगणवाड्या व त्यामधील बालके**

जिल्हा :- अहमदनगर

संदर्भ वर्ष : 2014-15

अ.क्र.	तालुका	ग्रामीण/ नागरी	आंगणवाड्यांमध्ये दाखल मुले	स्तनदा मातांची संख्या	वयोगटनिहाय मुलांची संख्या			
					0-1	1 ते 3	3 ते 5	एकूण 0 ते 5
1	2	3	4	5	6	7	8	9
1	अकोले	ग्रामीण	25725	2034	4235	8584	8932	21751
		नागरी	0	0	0	0	0	0
		एकूण	25725	2034	4235	8584	8932	21751
2	संगमनेर	ग्रामीण	37213	3181	6524	12354	12506	31384
		नागरी	296	20	67	191	257	515
		एकूण	37509	3201	6591	12545	12763	31899
3	कोपरगांव	ग्रामीण	24748	1981	3917	8588	8329	20834
		नागरी	1585	201	699	1317	1251	3267
		एकूण	26333	2182	4616	9905	9580	24101
4	राहाता	ग्रामीण	26510	2343	4527	8947	8877	22351
		नागरी	117	13	55	106	133	294
		एकूण	26627	2356	4582	9053	9010	22645
5	श्रीरामपुर	ग्रामीण	18924	1658	3251	6498	6323	16072
		नागरी	2970	193	611	1189	1170	2970
		एकूण	21894	1851	3862	7687	7493	19042
6	नेवासा	ग्रामीण	37091	3118	6185	12368	12464	31017
		नागरी	0	0	0	0	0	0
		एकूण	37091	3118	6185	12368	12464	31017
7	शेवगांव	ग्रामीण	24063	2061	3978	7920	8401	20299
		नागरी	0	0	0	0	0	0
		एकूण	24063	2061	3978	7920	8401	20299
8	पाथर्डी	ग्रामीण	21531	1802	3416	7177	7389	17982
		नागरी	108	28	61	188	154	403
		एकूण	21639	1830	3477	7365	7543	18385

पुढे चालू ..

तक्ता क्रमांक 8.24

जिल्ह्यातील कार्यरत आंगणवाड्या व त्यामधील बालके

जिल्हा :- अहमदनगर

संदर्भ वर्ष : 2014-15

अ.क्र.	तालुका	ग्रामीण / नागरी	आंगणवाड्यांमध्ये दाखल मुले	स्तनदा मातांची संख्या	वयोगटनिहाय मुलांची संख्या			
					0-1	1 ते 3	3 ते 5	एकूण 0 ते 5
1	2	3	4	5	6	7	8	9
9	नगर	ग्रामीण	39645	3446	6606	13651	13475	33732
		नागरी	8658	1171	1408	5132	4478	11018
		एकूण	48303	4617	8014	18783	17953	44750
10	राहुरी	ग्रामीण	25398	2263	4414	8376	8520	21310
		नागरी	504	67	76	265	287	628
		एकूण	25902	2330	4490	8641	8807	21938
11	पारनेर	ग्रामीण	23537	2012	3884	7846	7957	19687
		नागरी	0	0	0	0	0	0
		एकूण	23537	2012	3884	7846	7957	19687
12	श्रीगोंदा	ग्रामीण	24672	2113	4094	8302	8312	20708
		नागरी	250	29	55	87	108	250
		एकूण	24922	2142	4149	8389	8420	20958
13	कर्जत	ग्रामीण	20581	1914	3564	6803	7050	17417
		नागरी	0	0	0	0	0	0
		एकूण	20581	1914	3564	6803	7050	17417
14	जामखेड	ग्रामीण	15347	1380	2611	5318	5203	13132
		नागरी	0	0	0	0	0	0
		एकूण	15347	1380	2611	5318	5203	13132
एकूण	ग्रामीण	364985	31306	61206	122732	123738	307676	
	नागरी	14488	1722	3032	8475	7838	19345	
	एकूण	379473	33028	64238	131207	131576	327021	

पुढे चालू ..

**तक्ता क्रमांक 8.24**  
**जिल्ह्यातील कार्यरत आंगणवाड्या व त्यामधील बालके**

जिल्हा :- अहमदनगर

संदर्भ वर्ष : 2014-15

अ. क्र.	तालुका	ग्रामीण/ नागरी	संदर्भ कालावधीतील			बालमृत्यू दर (11/10)* 1000	उपजत मृत्यू दर (12/10)* 1000
			नोंदविलेले जन्म	बालमृत्यू	उपजत मृत्यू		
1	2	3	10	11	12	13	14
1	अकोले	ग्रामीण	3533	132	51	37.36	14.44
		नागरी	0	0	0	0.00	0.00
		एकूण	3533	132	51	37.36	14.44
2	संगमनेर	ग्रामीण	5041	120	63	23.80	12.50
		नागरी	79	0	0	0.00	0.00
		एकूण	5120	120	63	23.44	12.30
3	कोपरगांव	ग्रामीण	3052	97	44	31.78	14.42
		नागरी	705	3	5	4.26	7.09
		एकूण	3757	100	49	26.62	13.04
4	राहाता	ग्रामीण	3287	93	56	28.29	17.04
		नागरी	49	0	0	0.00	0.00
		एकूण	3336	93	56	27.88	16.79
5	श्रीरामपुर	ग्रामीण	2580	75	26	29.07	10.08
		नागरी	37	0	0	0.00	0.00
		एकूण	2617	75	26	28.66	9.94
6	नेवासा	ग्रामीण	4514	119	39	26.36	8.64
		नागरी	0	0	0	0.00	0.00
		एकूण	4514	119	39	26.36	8.64
7	शेवगांव	ग्रामीण	3132	75	15	23.95	4.79
		नागरी	0	0	0	0.00	0.00
		एकूण	3132	75	15	23.95	4.79
8	पाथर्डी	ग्रामीण	2803	62	15	22.12	5.35
		नागरी	5	0	0	0.00	0.00
		एकूण	2808	62	15	22.08	5.34

पुढे चालू ..

**तक्ता क्रमांक 8.24**  
**जिल्ह्यातील कार्यरत आंगणवाड्या व त्यामधील बालके**

जिल्हा :- अहमदनगर

संदर्भ वर्ष : 2014-15

अ. क्र.	तालुका	ग्रामीण/नागरी	संदर्भ कालावधीतील			बालमृत्यू दर (11/10)* 1000	उपजत मृत्यू दर (12/10)* 1000
			नोंदविलेले जन्म	बालमृत्यू	उपजत मृत्यू		
1	2	3	10	11	12	13	14
9	नगर	ग्रामीण	5803	131	65	22.57	11.20
		नागरी	825	5	0	6.06	0.00
		एकूण	6628	136	65	20.52	9.81
10	राहुरी	ग्रामीण	3863	121	36	31.32	9.32
		नागरी	33	1	0	30.30	0.00
		एकूण	3896	122	36	31.31	9.24
11	पारनेर	ग्रामीण	3252	58	40	17.84	12.30
		नागरी	0	0	0	0.00	0.00
		एकूण	3252	58	40	17.84	12.30
12	श्रीगोंदा	ग्रामीण	3420	103	49	30.12	14.33
		नागरी	3	0	0	0.00	0.00
		एकूण	3423	103	49	30.09	14.31
13	कर्जत	ग्रामीण	2772	58	23	20.92	8.30
		नागरी	0	0	0	0.00	0.00
		एकूण	2772	58	23	20.92	8.30
14	जामखेड	ग्रामीण	2168	24	3	11.07	1.38
		नागरी	0	0	0	0.00	0.00
		एकूण	2168	24	3	11.07	1.38
एकूण	ग्रामीण	<b>49220</b>	<b>1268</b>	<b>525</b>	<b>25.76</b>	<b>10.67</b>	
	नागरी	<b>1736</b>	<b>9</b>	<b>5</b>	<b>5.18</b>	<b>2.88</b>	
	एकूण	<b>50956</b>	<b>1277</b>	<b>530</b>	<b>25.06</b>	<b>10.40</b>	

आधार :- 1. उपमुख्य कार्यकारी अधिकारी (बालविकास), जिल्हा परिषद, अहमदनगर

2. प्रकल्प संचालक, शहरी एकात्मिक बालविकास केंद्रे, अहमदनगर

तक्ता क्रमांक 8.25

जिल्ह्यातील कार्यरत आंगणवाड्यामधील बालकांचे कुपोषण श्रेणीनिहाय वर्गीकरण

जिल्हा :- अहमदनगर

संदर्भ वर्ष :2014-15

अ. क्र.	तालुका	ग्रामीण / नागरी	०-५ वयोगटातील मुले	वर्षभरात वजन घेतलेली		बालकांचे कुपोषण श्रेणीनिहाय वर्गीकरण स्तंभ - ४ पैकी			मध्यम कमी वजनाची बालकांची टक्केवारी (स्तंभ क्र. ८ ची स्तंभ क्र. १०)	तीव्र कमी वजनाची बालकांची टक्केवारी (स्तंभ क्र. ९ ची स्तंभ क्र. ११)
				मुले	टक्केवारी	सर्व-साधारण	मध्यम कमी वजनाची बालकांची (MAM)	तीव्र कमी वजनाची बालकांची (SAM)		
1	2	3	4	5	6	7	8	9	10	11
1	अकोले	ग्रामीण	21751	21129	97.14	17087	3320	722	15.71	3.42
		नागरी	0	0	0.00	0	0	0	0.00	0.00
		एकूण	21751	21129	97.14	17087	3320	722	15.71	3.42
2	संगमनेर	ग्रामीण	31384	30811	98.17	28388	2071	352	6.72	1.14
		नागरी	515	468	90.87	385	81	2	17.31	0.43
		एकूण	31899	31279	98.06	28773	2152	354	6.88	1.13
3	कोपरगांव	ग्रामीण	20834	19424	93.23	18112	1131	181	5.82	0.93
		नागरी	3267	3185	97.49	2594	532	59	16.70	1.85
		एकूण	24101	22609	93.81	20706	1663	240	7.36	1.06
4	राहाता	ग्रामीण	22351	20796	93.04	18109	2258	429	10.86	2.06
		नागरी	294	628	213.61	555	66	4	10.51	0.64
		एकूण	22645	21424	94.61	18664	2324	433	10.85	2.02
5	श्रीरामपुर	ग्रामीण	16072	14769	91.89	13006	1481	282	10.03	1.91
		नागरी	2970	2778	93.54	2304	470	4	16.92	0.14
		एकूण	19042	17547	92.15	15310	1951	286	11.12	1.63
6	नेवासा	ग्रामीण	31017	30389	97.98	26354	1686	349	5.55	1.15
		नागरी	0	0	0.00	0	0	0	0.00	0.00
		एकूण	31017	30389	97.98	26354	1686	349	5.55	1.15
7	शेवगांव	ग्रामीण	20299	17115	84.31	14856	1949	310	11.39	1.81
		नागरी	0	0	0.00	0	0	0	0.00	0.00
		एकूण	20299	17115	84.31	14856	1949	310	11.39	1.81
8	पाथर्डी	ग्रामीण	17982	14943	83.10	13350	1380	213	9.24	1.43
		नागरी	403	404	100.25	393	11	0	2.72	0.00
		एकूण	18385	15347	83.48	13743	1391	213	9.06	1.39

पुढे चालू. . . . .



तक्ता क्रमांक 8.25

जिल्ह्यातील कार्यरत आंगणवाड्यामधील बालकांचे कुपोषण श्रेणीनिहाय वर्गीकरण

जिल्हा :- अहमदनगर

संदर्भ वर्ष :2014-15

अ. क्र.	तालुका	ग्रामीण / नागरी	०-५ वयोगटातील मुले	वर्षभरात वजन घेतलेली		बालकांचे कुपोषण श्रेणीनिहाय वर्गीकरण स्तंभ - ४ पैकी			मध्यम कमी वजनाची बालकांची टक्केवारी (स्तंभ क्र. ८ ची स्तंभ क्र. ५ शी)	तीव्र कमी वजनाची बालकांची टक्केवारी (स्तंभ क्र. ९ ची स्तंभ क्र. ५ शी)
				मुले	टक्केवारी	सर्व-साधारण	मध्यम कमी वजनाची बालके (MAM)	तीव्र कमी वजनाची बालके (SAM)		
1	2	3	4	5	6	7	8	9	10	11
9	नगर	ग्रामीण	33732	31021	91.96	27889	2667	465	8.60	1.50
		नागरी	11018	12594	114.30	11372	1128	94	8.96	0.75
		एकूण	44750	43615	97.46	39261	3795	559	8.70	1.28
10	राहुरी	ग्रामीण	21310	20949	98.31	18853	1808	288	8.63	1.37
		नागरी	628	233	37.10	162	60	11	25.75	4.72
		एकूण	21938	21182	96.55	19015	1868	299	8.82	1.41
11	पारनेर	ग्रामीण	19687	19018	96.60	16992	1685	341	8.86	1.79
		नागरी	0	0	0.00	0	0	0	0.00	0.00
		एकूण	19687	19018	96.60	16992	1685	341	8.86	1.79
12	श्रीगोंदा	ग्रामीण	20708	20105	97.09	18583	1361	161	6.77	0.80
		नागरी	250	274	109.60	240	32	2	11.68	0.73
		एकूण	20958	20379	97.24	18823	1393	163	6.84	0.80
13	कर्जत	ग्रामीण	17417	16404	94.18	14677	1497	230	9.13	1.40
		नागरी	0	0	0.00	0	0	0	0.00	0.00
		एकूण	17417	16404	94.18	14677	1497	230	9.13	1.40
14	जामखेड	ग्रामीण	13132	12020	91.53	11046	859	115	7.15	0.96
		नागरी	0	0	0.00	0	0	0	0.00	0.00
		एकूण	13132	12020	91.53	11046	859	115	7.15	0.96
एकूण		ग्रामीण	307676	288893	93.90	257302	25153	4438	8.71	1.54
		नागरी	19345	20564	106.30	18005	2380	176	11.57	0.86
		एकूण	327021	309457	94.63	275307	27533	4614	8.90	1.49

आधार :- 1. उपमुख्य कार्यकारी अधिकारी (बालविकास), जि.प., अहमदनगर

2. प्रकल्प संचालक, शहरी एकात्मिक बालविकास केंद्र.1, अहमदनगर

3. प्रकल्प संचालक, शहरी एकात्मिक बालविकास केंद्र.2, अहमदनगर

तक्ता क्रमांक 8.26

एकात्मिक बाल विकास सेवा योजना - माता व बालसंगोपन

जिल्हा :- अहमदनगर

संदर्भ वर्ष : 2014-15

अ.क्र.	तालुका	(संख्या)								स्वतःची इमारत असलेल्या अंगणवाडीतील लाभधारकांची संख्या
		0 ते 5 वयोगटातील बालके (संख्या)	अंगणवाडीचा लाभ घेणारे		स्वतःची इमारत असलेल्या	कार्यरत अंगणवाड्या			एकूण (6+9)	
			बालक	माता		स्वतःची इमारत नसलेल्या	बांधकाम हाती न घेतलेल्या	बांधकाम हाती न घेतलेल्या		
1	2	3	4	5	6	7	8	9	10	11
1	अकोले	21751	17595	3925	487	3	0	3	490	12175
2	संगमनेर	31899	25003	6157	393	41	51	92	485	9825
3	कोपरगांव	24101	19822	4241	200	22	33	55	255	5423
4	राहाता	22645	17934	4412	235	22	45	67	302	5875
5	श्रीरामपुर	19042	14656	3547	196	17	53	70	266	4673
6	नेवासा	31017	27769	6570	337	24	25	49	386	8425
7	शेवगांव	20299	16324	3772	179	26	70	96	275	4475
8	पाथर्डी	18385	13226	2992	215	22	32	54	269	5375
9	नगर	44750	37203	10891	423	130	171	301	724	10575
10	राहुरी	21938	17550	4288	249	28	50	78	327	6317
11	पारनेर	19687	16406	3845	315	19	28	47	362	7875
12	श्रीगांदा	20958	16427	4090	275	17	82	99	374	6875
13	कर्जत	17417	13691	3431	198	31	86	117	315	4950
14	जामखेड	13132	12348	2365	140	28	59	87	227	3500
<b>एकूण</b>		<b>327021</b>	<b>265954</b>	<b>64526</b>	<b>3842</b>	<b>430</b>	<b>785</b>	<b>1215</b>	<b>5057</b>	<b>96338</b>

आधार :- 1. उपमुख्य कार्यकारी अधिकारी (बालविकास), जि.प., अहमदनगर

2. प्रकल्प संचालक, शहरी एकात्मिक बालविकास केंद्रे, अहमदनगर

तक्ता क्रमांक 8.27

दारिद्र्य रेषेखालील शहरी भागातील कुटुंबे

जिल्हा :- अहमदनगर

संदर्भ :- दारिद्र्यरेषेची पाहणी 2002-07

अ.क्र.	महानगरपालिका व नगरपरिषद	शहरी कुटुंबांची एकूण संख्या	दारिद्र्य रेषेखालील शहरी कुटुंबे					दारिद्र्य रेषेखालील कुटुंबांची (टक्केवारी)
			अनुसूचित जाती	अनुसूचित जमाती	अल्पसंख्यांक	इतर	एकूण	
1	2	3	4	5	6	7	8	9
1	अहमदनगर	62868	1722	892	463	3020	6097	9.70
2	श्रीरामपुर	16871	1233	978	1203	449	3863	22.90
3	संगमनेर	15025	122	275	482	630	1509	10.04
4	कोपरगांव	13102	1242	908	0	94	2244	17.13
5	राहाता	8727	423	343	252	439	1457	16.70
6	राहुरी	12386	416	202	109	271	998	8.06
7	देवळाली प्रवरा	6394	387	227	198	476	1288	20.14
8	पाथर्डी	4356	170	3	147	894	1214	27.87
9	श्रीगोंदा	6033	190	52	62	308	612	10.14
10	शिर्डी	26187	578	316	218	345	1457	5.56
<b>एकूण</b>		<b>171949</b>	<b>6483</b>	<b>4196</b>	<b>3134</b>	<b>6926</b>	<b>20739</b>	<b>12.06</b>

आधार :- अहमदनगर महानगरपालिका व अहमदनगर जिल्हयातील सर्व नगरपालिका

तक्ता क्रमांक 8.28

दारिद्र्य रेषेखालील ग्रामीण भागातील कुटुंबे

जिल्हा :- अहमदनगर

संदर्भ :- दारिद्र्यरेषेची पाहणी 2002-07

अ.क्र.	तालुका	ग्रामीण कुटुंबांची एकूण संख्या	दारिद्र्य रेषेखालील ग्रामीण कुटुंबे					दारिद्र्य रेषेखालील कुटुंबांची (टक्केवारी)
			अनुसूचित जाती	अनुसूचित जमाती	अल्पसंख्यांक	इतर	एकूण	
1	2	3	4	5	6	7	8	9
1	अकोले	51949	1070	7533	0	5070	13673	26.32
2	संगमनेर	73581	2412	2924	0	12405	17741	24.11
3	कोपरगांव	44074	1945	2482	0	5674	10101	22.92
4	राहाता	53010	3256	1508	0	7963	12727	24.01
5	श्रीरामपुर	39948	2820	1371	0	4800	8991	22.51
6	नेवासा	69985	3697	1497	0	10494	15688	22.42
7	शेवगांव	44266	2154	401	0	8491	11046	24.95
8	पाथर्डी	42095	1567	301	0	8716	10584	25.14
9	नगर	56555	2755	835	0	9107	12697	22.45
10	राहुरी	49088	1963	2292	0	6654	10909	22.22
11	पारनेर	51970	1598	1464	0	9568	12630	24.30
12	श्रीगोंदा	54738	2576	870	0	8349	11795	21.55
13	कर्जत	48358	2524	467	0	9528	12519	25.89
14	जामखेड	32355	1780	148	0	6707	8635	26.69
<b>एकूण</b>		<b>711972</b>	<b>32117</b>	<b>24093</b>	<b>0</b>	<b>113526</b>	<b>169736</b>	<b>23.84</b>

टिप :- सामाजिक, आर्थिक व जातनिहाय जनगणना 2011 ची यादी अद्याप जिल्ह्यात लागू न झाल्याने 2002-07 ची दारिद्र्य रेषेखालील पाहणीची माहिती देण्यात आली आहे.

आधार:- प्रकल्प अधिकारी, जिल्हा ग्रामीण विकास यंत्रणा, अहमदनगर

तक्ता क्रमांक 8.29

विविध गृहनिर्माण मंडळामार्फत म्हाडाने बांधलेल्या घरांचा तपशिल

जिल्हा :- अहमदनगर

संदर्भ वर्ष : 2014-15

मंडळाचे नांव:- नाशिक गृहनिर्माण व क्षेत्रविकास मंडळ, नाशिक							(सदनिकाची संख्या)			
अ. क्र.	तालुका	औद्योगिक	झोपडपट्टी पुर्नवसन	आर्थिक दुर्बलघटक	अल्प उत्पन्न गट	मध्यम उत्पन्न गट	उच्च उत्पन्न गट	इतर	एकुण	झालेला खर्च रुपये लाखात
-1	-2	-3	-4	-5	-6	-7	-8	-9	-10	-11
1	अकोले	--	--	--	--	--	--	--	--	--
2	संगमनेर	--	--	--	--	--	--	--	--	--
3	कोपरगांव	--	--	--	--	--	--	--	--	--
4	राहाता	--	--	--	--	--	--	--	--	--
5	श्रीरामपुर	--	--	--	--	--	--	--	--	--
6	नेवासा	--	--	--	--	--	--	--	--	--
7	शेवगांव	--	--	--	--	--	--	--	--	--
8	पाथर्डी	--	--	--	--	--	--	--	--	--
9	नगर	--	--	--	4	13	--	3	20	119.53
10	राहुरी	--	--	--	--	--	--	--	--	--
11	पारनेर	--	--	--	--	--	--	--	--	--
12	श्रीगाँवा	--	--	--	--	--	--	--	--	--
13	कर्जत	--	--	--	--	--	--	--	--	--
14	जामखेड	--	--	--	--	--	--	--	--	--
<b>एकूण</b>		--	--	--	4	13	--	3	20	119.53

आधार :- गृहनिर्माण विभाग (म्हाडा), नाशिक

**तक्ता क्रमांक 8.30**  
**राजीव गांधी प्रकल्प निवारा योजना**

जिल्हा :- अहमदनगर

संदर्भ वर्ष : 2014-15

अ. क्र.	तालुका	बांधलेली एकूण घरे		झालेला खर्च	
		2013-14	2014-15	2013-14	2014-15
1	2	3	4	5	6
1	अकोले	-	-	-	-
2	संगमनेर	-	-	-	-
3	कोपरगांव	-	-	-	-
4	राहाता	-	-	-	-
5	श्रीरामपूर	-	-	-	-
6	नेवासा	-	-	-	-
7	शेवगांव	-	-	-	-
8	पाथर्डी	-	-	-	-
9	नगर	-	-	-	-
10	राहुरी	-	-	-	-
11	पारनेर	-	-	-	-
12	श्रीगोंदा	-	-	-	-
13	कर्जत	-	-	-	-
14	जामखेड	-	-	-	-
<b>एकूण जिल्हा</b>		-	-	-	-

टिप :- सदर योजनेअंतर्गत संबंधित वर्षाकरीता उद्दिष्ट प्राप्त झाले नसल्याने 2013-14 व 2014-15 या वर्षाची माहिती निरंक आहे

आधार :- प्रकल्प संचालक, जिल्हा ग्रामीण विकास यंत्रणा, अहमदनगर

**तक्ता क्रमांक 8.31**  
**इंदीरा आवास योजना ग्रामीण भागासाठी**

जिल्हा :- अहमदनगर

संदर्भ वर्ष : 2014-15

अ. क्र.	तालुका	योजनेतर्गत बांधलेली एकुण घरे	झालेला खर्च (कोटीत)	दारिद्र्य रेषेखालील घर नसलेली कूटबांची संख्या	वितरीत केलेल्या घरांची संख्या				
					अनुसूचीत जाती	अनुसूचित जमाती	अल्प संख्यांक	इतर	एकुण
1	2	3	4	5	6	7	8	9	10
1	अकोले	7773	6.95	8431	1816	1961	1089	2907	7773
2	संगमनेर	8066	4.08	9746	1755	1895	1053	3363	8066
3	कोपरगांव	5018	2.51	5612	1134	1294	680	1910	5018
4	राहाता	6156	3.31	7910	1420	1494	830	2412	6156
5	श्रीरामपूर	4299	2.22	5115	979	1057	587	1676	4299
6	नेवासा	7847	3.84	10003	1738	1877	1043	3189	7847
7	शेवगांव	5238	4.25	7360	1141	1232	684	2181	5238
8	पाथर्डी	4785	3.96	6172	964	1035	582	2204	4785
9	नगर	4655	1.47	5458	1067	1152	640	1796	4655
10	राहुरी	4897	2.99	6729	1095	1197	655	1950	4897
11	पारनेर	5124	2.49	5900	1068	1153	641	2262	5124
12	श्रीगोंदा	5202	3.42	6715	1136	1224	680	2162	5202
13	कर्जत	5340	3.91	6826	1063	1148	638	2491	5340
14	जामखेड	4051	1.61	5797	808	872	485	1886	4051
<b>एकूण</b>		<b>78451</b>	<b>47.02</b>	<b>97774</b>	<b>17184</b>	<b>18591</b>	<b>10287</b>	<b>32389</b>	<b>78451</b>

आधार :- प्रकल्प संचालक, जिल्हा ग्रामीण विकास यंत्रणा, अहमदनगर

तक्ता क्रमांक 8.32

घरबांधणीसाठी अर्थसहाय्य योजनेअंतर्गत ग्रामीण क्षेत्रात दिलेली घरे

जिल्हा :- अहमदनगर

संदर्भ वर्ष : 2014-15

अ. क्र.	तालुका	दारिद्र्य रेषे खालील कुटुंबे (2002 नुसार)	दारिद्र्य रेषेखालील बेघर कुटुंबे	सन 2005 पासून बेघरांना दिलेली घरे							
				इंदिरा आवास योजना				राजीव गांधी निवास योजना क्र.1			
				मंजूर घरे	पूर्ण झालेली घरे	बांधकाम सुरु असलेली घरे	वितरीत करण्यात आलेली घरे	मंजूर घरे	पूर्ण झालेली घरे	बांधकाम सुरु असलेली घरे	वितरीत करण्यात आलेली घरे
1	2	3	4	5	6	7	8	9	10	11	12
1	अकोले	13673	8431	7773	7681	92	7681	2	1	1	1
2	संगमनेर	17741	9746	8066	7725	341	7725	94	32	62	32
3	कोपरगांव	10101	5612	5018	4877	141	4877	36	18	18	18
4	राहाता	12727	7910	6156	6036	120	6036	19	12	7	12
5	श्रीरामपूर	8991	5115	4299	4255	44	4255	9	4	5	4
6	नेवासा	15688	10003	7847	7533	314	7533	94	36	58	36
7	शेवगांव	11046	7360	5238	4990	248	4990	66	15	51	15
8	पाथर्डी	10584	6172	4785	4405	380	4405	94	23	71	23
9	नगर	12697	5458	4655	4652	3	4652	0	0	0	0
10	राहुरी	10910	6729	4897	4832	65	4832	16	14	2	14
11	पारनेर	12530	5900	5124	4903	221	4903	64	52	12	52
12	श्रीगाँदा	11795	6715	5202	5107	95	5107	44	29	15	29
13	कर्जत	12431	6826	5340	5030	310	5030	99	22	77	22
14	जामखेड	8635	5797	4051	3750	301	3750	62	20	42	20
<b>एकूण</b>		<b>169549</b>	<b>97774</b>	<b>78451</b>	<b>75776</b>	<b>2675</b>	<b>75776</b>	<b>699</b>	<b>278</b>	<b>421</b>	<b>278</b>

आधार - प्रकल्प संचालक , जिल्हा ग्रामीण विकास यंत्रणा, अहमदनगर



तक्ता क्रमांक 8.33

जिल्ह्यातील मागासवर्गीय वसतीगृहे, त्यांची प्रवेश क्षमता व दिलेले प्रवेश

जिल्हा :- अहमदनगर

संदर्भ वर्ष : 2014-15

अ. क्र.	तालुका	मंजूर वसतीगृहे			कार्यरत वसतीगृहे		
		शासकीय	अनुदानित	एकूण	शासकीय	अनुदानित	एकूण
1	2	3	4	5	6	7	8
1	अकोले	0	15	15	0	15	15
2	संगमनेर	1	9	10	1	9	10
3	कोपरगांव	2	3	5	2	4	6
4	राहाता	0	2	2	0	2	2
5	श्रीरामपुर	1	7	8	1	7	8
6	नेवासा	1	5	6	1	5	6
7	शेवगांव	1	12	13	1	12	13
8	पाथर्डी	1	11	12	1	11	12
9	नगर	2	13	15	2	13	15
10	राहुरी	0	7	7	0	7	7
11	पारनेर	1	7	8	1	7	8
12	श्रीगोंदा	2	4	6	2	3	5
13	कर्जत	2	7	9	2	7	9
14	जामखेड	2	5	7	2	5	7
<b>एकूण</b>		<b>16</b>	<b>107</b>	<b>123</b>	<b>16</b>	<b>107</b>	<b>123</b>

पुढे चालू

तक्ता क्रमांक 8.33

जिल्ह्यातील मागासवर्गीय वस्तीगृहे, त्यांची प्रवेश क्षमता व दिलेले प्रवेश

जिल्हा :- अहमदनगर

संदर्भ वर्ष : 2014-15

अ.क्र	तालुका	त्यामधील प्रवेश क्षमता						संदर्भ कालावधीत दिलेले प्रवेश					
		शासकीय		अनुदानित		एकूण		शासकीय		अनुदानित		एकूण	
		मुले	मुली	मुले	मुली	मुले	मुली	मुले	मुली	मुले	मुली	मुले	मुली
1	2	9	10	11	12	13	14	15	16	17	18	19	20
1	अकोले	0	0	690	90	690	90	0	0	676	95	676	95
2	संगमनेर	75	0	353	138	428	138	75	0	368	149	443	149
3	कोपरगांव	100	75	102	0	202	75	100	75	99	0	199	75
4	राहाता	0	0	84	0	84	0	0	0	82	0	82	0
5	श्रीरामपुर	75	0	192	60	267	60	75	0	193	60	268	60
6	नेवासा	0	80	114	36	114	116	0	80	114	35	114	115
7	शेवगांव	75	0	378	84	453	84	75	0	390	86	465	86
8	पाथर्डी	75	0	491	72	566	72	75	0	507	73	582	73
9	नगर	75	75	414	246	489	321	75	75	400	246	475	321
10	राहुरी	0	0	254	36	254	36	0	0	292	37	292	37
11	पारनेर	0	80	222	30	222	110	0	80	228	30	228	110
12	श्रीगोंदा	75	100	102	0	177	100	75	100	106	0	181	100
13	कर्जत	100	75	348	60	448	135	100	75	349	62	449	137
14	जामखेड	75	100	204	0	279	100	75	100	204	0	279	100
<b>एकूण</b>		<b>725</b>	<b>585</b>	<b>3948</b>	<b>852</b>	<b>4673</b>	<b>1437</b>	<b>725</b>	<b>585</b>	<b>4008</b>	<b>873</b>	<b>4733</b>	<b>1458</b>

टिप - मागासवर्गीय वस्तीगृहांमधील एकूण प्रवेश क्षमतेपेक्षा संदर्भ कालावधीतील प्रवेशांची संख्या जास्त आहे. याबाबत संबंधित कार्यालयाकडून खात्री करण्यात आली आहे.

आधार - 1. जिल्हा समाजकल्याण अधिकारी, जि.प. अहमदनगर

2. सहायक आयुक्त, समाजकल्याण कार्यालय, अहमदनगर

तक्ता क्रमांक 8.34

जिल्ह्यातील दलित वस्त्या, त्यामधील लोकसंख्या व दलित वस्त्यांची सुधारणा

जिल्हा :- अहमदनगर

संदर्भ वर्ष : 2014-15

अ. क्र.	तालुका	दलित वस्त्यांची संख्या	त्यामधील लोकसंख्या	संदर्भ कालावधीत कामे			त्यांची प्रशासकीय मंजूरीची रक्कम (रु. लाख)		
				अपुर्ण (मागील वर्ष अखेरीस)	नविन मंजूर	एकूण	अपुर्ण (मागील वर्ष अखेरीस)	नविन मंजूर	एकूण
1	2	3	4	5	6	7	8	9	10
1	अकोले	192	16233	10	74	84	56.31	263.03	319.34
2	संगमनेर	312	40227	28	122	150	135.82	521.67	657.49
3	कोपरगांव	212	38936	16	144	160	42.97	515.26	558.23
4	राहाता	196	46178	5	132	137	65.00	626.00	691.00
5	श्रीरामपुर	211	34045	32	124	156	123.46	451.50	574.96
6	नेवासा	264	35937	13	181	194	77.76	410.85	488.61
7	शेवगांव	317	52822	23	115	138	58.39	719.22	777.61
8	पाथर्डी	307	41097	35	145	180	140.23	559.95	700.18
9	नगर	218	22984	20	126	146	75.81	307.21	383.02
10	राहुरी	160	20110	17	75	92	47.66	220.78	268.44
11	पारनेर	290	36524	12	176	188	52.40	582.10	634.50
12	श्रीगोंदा	358	40265	26	123	149	118.45	358.30	476.75
13	कर्जत	251	22773	18	90	108	95.87	310.91	406.78
14	जामखेड	323	41665	27	153	180	153.50	569.64	723.14
<b>एकूण</b>		<b>3611</b>	<b>489796</b>	<b>282</b>	<b>1780</b>	<b>2062</b>	<b>1243.63</b>	<b>6416.42</b>	<b>7660.05</b>

पुढे चालू

**तक्ता क्रमांक 8.34**  
**जिल्ह्यातील दलित वस्त्या, त्यामधील लोकसंख्या व दलित वस्त्यांची सुधारणा**

जिल्हा :- अहमदनगर

संदर्भ वर्ष : 2014-15

अ.क्र.	तालुका	एकूण हाती घेतलेल्या कामांचे प्रकार (स्तंभ - 7)						संदर्भ कालावधीत पुर्ण कामे	
		पाणी पुरवठा	स्वच्छता	सार्वजनिक वाचनालये	रस्ते, पुल	समाज मंदीर	इतर	संख्या	त्यावरील खर्च (रु. लाख)
1	2	11	12	13	14	15	16	17	18
1	अकोले	23	4	0	40	9	8	16	46.99
2	संगमनेर	16	5	0	92	6	31	28	107.80
3	कोपरगांव	26	17	0	77	3	14	39	140.66
4	राहाता	27	16	0	82	4	31	9	32.00
5	श्रीरामपुर	22	16	0	98	0	20	54	213.00
6	नेवासा	11	5	0	113	1	6	42	138.52
7	शेवगांव	35	22	0	122	1	14	50	207.22
8	पाथर्डी	37	19	0	104	0	20	29	122.98
9	नगर	21	9	0	75	0	37	42	144.97
10	राहुरी	6	22	0	61	1	2	31	79.82
11	पारनेर	52	12	0	89	2	33	32	96.81
12	श्रीगोंदा	28	6	0	66	0	48	39	121.93
13	कर्जत	12	11	0	67	1	21	16	64.61
14	जामखेड	14	24	0	109	5	31	33	124.02
<b>एकूण</b>		<b>330</b>	<b>188</b>	<b>0</b>	<b>1195</b>	<b>33</b>	<b>316</b>	<b>460</b>	<b>1641.33</b>

टिप :-1. दलित वस्ती हा विषय जिल्हा विशेष समाजकल्याण विभागाकडून जिल्हा परिषदेकडे वर्ग करण्यात आला असल्याने

विशेष समाजकल्याण कार्यालयाची या विषयाबाबतची माहिती निरंक आहे.

आधार :- जिल्हा समाजकल्याण अधिकारी, जिल्हा परिषद, अहमदनगर

तक्ता क्रमांक 8.35

अल्पसंख्यांक विकास विभागाकडून राबविण्यात येत असलेल्या विविध योजनांचे लाभार्थी संख्या

जिल्हा :- अहमदनगर

संदर्भ वर्ष : 2014-15

अ. क्र.	बाब	एकूण खर्च (रु.लाख)	लाभार्थ्यांची संख्या	
			2013-14	2014-15
1	2	3	4	5
1	प्राथमिक शाळेत शिक्षण घेणाऱ्या अल्पसंख्यांक विद्यार्थ्यांना मोफत गणवेश वाटप योजना	57.11	13777	0
2	5 वी ते 7 वी मध्ये शिक्षण घेणाऱ्या अल्पसंख्यांक विद्यार्थ्यांच्या उपस्थितीकरिता पालकांना प्रोत्साहन भत्ता	46.19	19006	0
3	उच्च व्यावसायिक शिक्षण घेणाऱ्या अल्पसंख्यांक विद्यार्थ्यांकरिता शिष्यवृत्ती योजना	0.27	43	21
4	निरंतर प्रशिक्षण योजना /तंत्र शिक्षण परीक्षा मंडळ /मुक्त विद्यापीठ यांच्यामार्फत राबविण्यात येणाऱ्या अभ्यासक्रमांमध्ये शिक्षण घेणाऱ्या अल्पसंख्यांक लाभार्थ्यांची संख्या	0.14	10	13
5	राज्यातील अल्पसंख्यांक विद्यार्थ्यांना शासकीय औद्योगिक प्रशिक्षण संस्थांमधून अल्पमुदतीच्या व्यावसायिक प्रशिक्षणाकरिता अनुदानित लाभार्थ्यांची संख्या	4.39	261	0
6	बेरोजगार अल्पसंख्यांक उमेदवाराने मॉल्समध्ये नोकरी उपलब्ध होण्याकरिता प्रशिक्षण घेणाऱ्या लाभार्थ्यांची संख्या	0.00	0	0

टिप :- # उच्च व्यावसायिक शिक्षण घेणाऱ्या अल्पसंख्यांक विद्यार्थ्यांकरिता शिष्यवृत्ती योजना निधीअभावी बंद आहे.

\* निरंतर प्रशिक्षण विभागाची सदर योजना माहे मार्च - 2006 पासून निधीअभावी बंद आहे.

@ संदर्भ वर्षात प्रशिक्षण कार्यक्रम राबविण्यात आलेला नाही.

- आधार :-
1. शिक्षणाधिकारी, प्राथमिक, माध्यमिक व उच्च शिक्षण विभाग, जिल्हा परिषद, अहमदनगर
  2. शिक्षणाधिकारी, माध्यमिक, जिल्हा परिषद, अहमदनगर
  3. उपसंचालक उच्च शिक्षण विभाग, पुणे
  4. निरंतर शिक्षण विभाग, जिल्हा परिषद, अहमदनगर.
  5. जिल्हा व्यवसाय व मार्गदर्शन केंद्र, अहमदनगर.
  6. जिल्हा उद्योग केंद्र, अहमदनगर.

तक्ता क्रमांक 8.36

महसुल विभागाकडील सामाजिक सुरक्षा योजनांअंतर्गत केलेले अर्थसहाय्य

जिल्हा :- अहमदनगर

संदर्भ वर्ष : 2014-15

(अनुदान लाखात)

अ. क्र.	तालुका	संजय गांधी निराधार योजना		श्रावणबाळ सेवा योजना		इंदिरा गांधी राष्ट्रीय वृध्दापकाळ योजना		राष्ट्रीय कुटुंब लाभ योजना	
		लाभार्थी संख्या	दिलेले अनुदान	लाभार्थी संख्या	दिलेले अनुदान	लाभार्थी संख्या	दिलेले अनुदान	लाभार्थी संख्या	दिलेले अनुदान
1	2	3	4	5	6	7	8	9	10
1	अकोले	1155	98.15	3304	175.67	2992	75.01	78	15.60
2	संगमनेर	2607	181.37	9440	564.86	4169	99.33	44	8.80
3	कोपरगांव	800	69.78	1536	81.33	1256	29.80	68	13.60
4	राहाता	2554	177.72	5283	536.60	3478	83.21	77	15.40
5	श्रीरामपुर	2674	186.63	5495	288.49	4353	104.37	44	8.80
6	नेवासा	876	73.31	3349	174.97	2476	58.52	54	10.80
7	शेवगांव	2479	172.90	13617	833.33	7587	182.72	48	9.60
8	पाथर्डी	1498	123.11	4164	221.84	3428	82.37	22	4.40
9	नगर	3582	246.56	4402	245.08	2259	55.89	41	8.20
10	राहुरी	1010	98.78	2578	129.61	2547	63.36	31	6.20
11	पारनेर	3157	263.02	12246	747.43	4478	164.23	17	3.40
12	श्रीगोंदा	1004	79.78	3823	224.79	2214	53.33	33	6.60
13	कर्जत	1835	150.41	6885	514.92	3545	94.53	35	7.00
14	जामखेड	1045	80.40	2104	112.23	1611	38.73	18	3.60
<b>एकूण</b>		<b>26276</b>	<b>2001.92</b>	<b>78226</b>	<b>4851.15</b>	<b>46393</b>	<b>1185.40</b>	<b>610</b>	<b>122.00</b>

आधार :- जिल्हाधिकारी कार्यालय (संजय गांधी शाखा), अहमदनगर

**तक्ता क्रमांक 8.37**  
**संजय गांधी निराधार अनुदान योजनेंतर्गत केलेले अर्थसहाय्य**

जिल्हा :- अहमदनगर

संदर्भ वर्ष : 2014-15  
(अनुदान लाखात )

अ. क्र.	तालुका	65 वर्षाखालील निराधार व्यक्ती		अनाथ मुले		अपंग		निराधार विधवा		घटस्फोट झालेल्या निराधार महिला		अत्याचारित व वेश्या व्यवसायातून मुक्त झालेल्या महिला	
		लाभार्थी संख्या	दिलेले अनुदान	लाभार्थी संख्या	दिलेले अनुदान	लाभार्थी संख्या	दिलेले अनुदान	लाभार्थी संख्या	दिलेले अनुदान	लाभार्थी संख्या	दिलेले अनुदान	लाभार्थी संख्या	दिलेले अनुदान
1	2	3	4	5	6	7	8	9	10	11	12	13	14
1	अकोले	59	5.10	0	0.00	141	11.97	727	61.73	228	19.35	0	0.00
2	संगमनेर	682	47.40	15	1.04	680	47.26	1027	71.56	201	13.97	2	0.14
3	कोपरगांव	40	3.49	14	1.02	185	16.33	487	42.53	72	6.27	2	0.14
4	राहाता	26	1.81	27	1.88	157	10.92	2316	161.17	28	1.94	0	0.00
5	श्रीरामपुर	1181	82.42	10	0.70	533	37.15	674	47.13	276	19.23	0	0.00
6	नेवासा	20	1.67	31	2.59	201	16.80	438	36.71	186	15.54	0	0.00
7	शेवगांव	952	61.49	9	0.64	366	26.71	904	65.96	248	18.10	0	0.00
8	पाथर्डी	426	35.00	6	0.43	231	18.94	682	56.26	147	12.05	6	0.43
9	नगर	586	38.97	71	4.72	957	63.64	1447	104.57	517	34.38	4	0.28
10	राहुरी	354	34.62	4	0.29	187	18.28	395	38.75	70	6.84	0	0.00
11	पारनेर	298	24.82	5	0.36	1359	113.20	982	81.91	513	42.73	0	0.00
12	श्रीगोंदा	359	28.52	5	0.36	132	10.48	395	31.45	113	8.97	0	0.00
13	कर्जत	351	28.77	17	1.22	349	28.58	724	59.58	394	32.26	0	0.00
14	जामखेड	196	15.07	6	0.43	143	10.99	559	43.07	141	10.84	0	0.00
<b>एकूण</b>		<b>5530</b>	<b>409.15</b>	<b>220</b>	<b>15.68</b>	<b>5621</b>	<b>431.3</b>	<b>11757</b>	<b>902.4</b>	<b>3134</b>	<b>242.47</b>	<b>14</b>	<b>0.99</b>

आधार :- जिल्हाधिकारी कार्यालय (संजय गांधी शाखा), अहमदनगर

**तक्ता क्रमांक 8.38**  
**पुनर्वसन प्रकल्पांची सद्यस्थिती**

जिल्हा :- अहमदनगर

संदर्भ वर्ष : 2014-15

अ. क्रं.	प्रकल्पांचे नांव	पुनर्वसन अधिनियमांतर्गत अधिसूचना निर्गमित दिनांक	निश्चित केलेला स्लॉब	बाधित गांवे (संख्या)	बाधित क्षेत्र (हेक्टर)	जमिन वाटप		भुखंड वाटप			प्रकल्पग्रस्त	
						खातेदार (संख्या)	क्षेत्र (हेक्टर)	वसाहत (संख्या)	खातेदार (संख्या)	क्षेत्र (हेक्टर)	निर्गमित केलेले दाखले (संख्या)	नोकरी मिळालेले
1	2	3	4	5	6	7	8	9	10	11	12	13
1	--	--	--	--	--	--	--	--	--	--	--	--

टिप :- संदर्भ वर्ष 2014-15 मध्ये कोणत्याही नवीन प्रकल्पाची अधिसूचना प्रस्तावित नसल्याने माहिती निरंक आहे.

आधार :- जिल्हा पुनर्वसन अधिकारी, अहमदनगर



तक्ता क्रमांक 8.39

जिल्ह्यातील दुष्काळामुळे झालेली हानी व पुनर्वसन व्यवस्थापनांतर्गत दिलेले सहाय्य

जिल्हा :- अहमदनगर

संदर्भ वर्ष : 2014-15

अ. क्रं.	तालुका	दुष्काळामुळे झालेली हानी				मदत व पुनर्वसनांतर्गत केलेले सहाय्य				
		पिकाचे झालेले नुकसान (आणेवारी)	दुष्काळ-मुळे मृतप्राणी (संख्या)	स्थलांतरितांची संख्या	इतर	रोजगार हमी योजनेंतर्गत पुरविलेला रोजगार (मनुष्य दिन)	दुष्काळप्रस्त प्राण्यांसाठी उभारलेल्या छावण्यां	पिक आणेवारी नुसार		कर्जमाफी दिलेल्या शेतकऱ्यांची संख्या
1	2	3	4	5	6	7	8	9	10	11
1	अकोले	-	-	-	-	-	-	-	-	-
2	संगमनेर	-	-	-	-	-	-	-	-	-
3	कोपरगांव	-	-	-	-	-	-	-	-	-
4	राहाता	-	-	-	-	-	-	-	-	-
5	श्रीरामपुर	-	-	-	-	-	-	-	-	-
6	नेवासा	-	-	-	-	-	-	-	-	-
7	शेवगांव	-	-	-	-	-	-	-	-	-
8	पाथर्डी	-	-	-	-	-	-	-	-	-
9	नगर	-	-	-	-	-	-	-	-	-
10	राहुरी	-	-	-	-	-	-	-	-	-
11	पारनेर	-	-	-	-	-	-	-	-	-
12	श्रीगांदा	-	-	-	-	-	-	-	-	-
13	कर्जत	-	-	-	-	-	-	-	-	-
14	जामखेड	-	-	-	-	-	-	-	-	-
<b>एकूण</b>		-	-	-	-	-	-	-	-	-

टिप :- संदर्भ वर्षात दुष्काळ नसल्याने रकाना 3 ते 11 ची माहिती (-) निरंक आहे.

आधार :- 1. जिल्हा कृषि अधिकारी, कृषि कार्यालय, अहमदनगर

2. उप जिल्हाधिकारी, रोजगार हमी विभाग, जिल्हाधिकारी कार्यालय, अहमदनगर

3. उप जिल्हाधिकारी, पुनर्वसन विभाग, जिल्हाधिकारी कार्यालय, अहमदनगर

तक्ता क्रमांक 8.40

जिल्ह्यातील आपत्तीमुळे झालेली हानी व आपत्ती व्यवस्थापनांतर्गत दिलेले सहाय्य

जिल्हा :- अहमदनगर

संदर्भ वर्ष : 2014 -15

अ. क्र.	आपत्तीचा प्रकार	आपत्तीमुळे झालेली हानी								आपत्ती व्यवस्थापना अंतर्गत वाटलेले सहाय्य (रु.लाख)
		मनुष्य (संख्या)	प्राणी (संख्या)	कृषी (हेक्टर)	घरे (संख्या)	रस्ते लाबी कि.मी.	पुल (संख्या)	सार्वजनिक इमारती (संख्या)	इतर	
1	2	3	4	5	6	7	8	9	10	11
1	भूकंप	0	0	0	0	0	0	0	0	0
2	पूर	0	0	0	0	0	0	0	0	0
3	वादळ	0	0	0	0	0	0	0	0	0
4	भूसखलन	0	0	0	0	0	0	0	0	0
5	गारपीट	0	0	10371.01	0	0	0	0	0	11502.35
6	इतर	0	311	0	5700	0	0	5	0	148.71
<b>एकूण</b>		<b>0</b>	<b>311</b>	<b>10371.01</b>	<b>5700</b>	<b>0</b>	<b>0</b>	<b>5</b>	<b>0</b>	<b>11651.06</b>

आधार : जिल्हाधिकारी कार्यालय, आपत्ती व्यवस्थापन विभाग, अहमदनगर

**तक्ता क्रमांक 9.1**  
**जिल्ह्यातील विविध योजनांतर्गत नियतव्यय व खर्चाचा आढावा**

जिल्हा :- अहमदनगर

(रु. लाखात)

अ.क्र.	बाब	2013-14		2014-2015		2015-16
		नियतव्यय	खर्च	नियतव्यय	खर्च	नियतव्यय
1	2	3	4	5	6	7
1	सर्व साधारण योजना	25500.00	24341.00	28000.00	27031.86	33150.00
2	अनुसूचित जाती उपयोजना	7150.00	6843.34	8620.00	7297.9	11279.00
3	आदिवासी उपयोजना	4094.45	4087.05	4458.00	4076.81	4933.77
4	आदिवासी उपयोजना क्षेत्राबाहेरील योजना	2043.81	1570.19	2225.00	1723.33	2530.50
5	डोंगरी विकास कार्यक्रम	350.00	280.00	350.00	280.00	350.00
6	खासदारांचा स्थानिक विकास कार्यक्रम (नवीन)	1000.00	700.66	1000.00	287.74	1000.00
7	आमदारांचा स्थानिक विकास कार्यक्रम (नवीन)	2800.00	2435.62	3000.00	2725.87	2800.00

आधार :- जिल्हा नियोजन अधिकारी, जिल्हा नियोजन समिती, अहमदनगर

**तक्ता क्रमांक 9.2**  
**विविध विकास शीर्षाखाली झालेला योजनांतर्गत खर्च**

जिल्हा :- अहमदनगर

संदर्भ वर्ष :2014-15  
(रुपये लाखात)

अ. क्र.	विकास शीर्ष व उपशीर्ष	जिल्हा पातळीवरील योजनांवर झालेला खर्च				
		सर्वसाधारण	आदिवासी उपयोजना	आदिवासी उपयोजना क्षेत्राबाहेरील	अनुसूचित जाती उपयोजना	एकूण
1	2	3	4	5	6	7
<b>1</b>	<b>कृषि व संलग्न सेवा</b>					
1.1	पीक संवर्धन	1125.97	60.00	45.00	570.00	1800.97
1.2	फलोत्पादन	75.25	0.00	0.00	0.00	75.25
1.3	मृद व जलसंधारण	1800.00	55.43	28.29	51.07	1934.79
1.4	पशुसंवर्धन	1158.70	43.18	18.15	165.00	1385.03
1.5	दुग्ध शाळा विकास	148.29	0.00	0.00	0.00	148.29
1.6	मत्स्य व्यवसाय	2.64	0.00	1.34	0.30	4.28
1.7	वने व वन्य जीवन	2199.32	139.39	57.75	0.00	2396.46
1.8	सामाजिक वनीकरण	0.00	0.00	0.00	0.00	0.00
1.9	धान्य साठवण, गोदामे व पणन	0.00	0.00	0.00	0.00	0.00
1.10	कृषि शिक्षण आणि संशोधन	6.00	0.00	0.00	0.00	6.00
1.11	सहकार	1700.00	126.05	24.55	47.81	1898.41
	<b>एकूण (एक)</b>	<b>8216.17</b>	<b>424.05</b>	<b>175.08</b>	<b>834.18</b>	<b>9649.48</b>
<b>2</b>	<b>ग्रामीण विकास</b>					
2.1	एकात्मिक ग्रामीण विकास	12.55	0.00	38.46	6.60	57.61
2.2	अवर्षण प्रवण क्षेत्र कार्यक्रम	0.00	0.00	0.00	0.00	0.00
2.3	ग्रामीण रोजगार	0.00	0.00	0.00	0.00	0.00
2.4	भू-सुधारणा	0.00	0.00	0.00	0.00	0.00
2.5	रोजगार हमी योजना	0.00	0.00	0.00	0.00	0.00
2.6	सामूहिक विकास	1033.73	0.00	0.00	0.00	1033.73
2.7	ग्रामीण स्वच्छता कार्यक्रम	0.00	0.00	0.00	5.00	5.00
	<b>एकूण (दोन)</b>	<b>1046.28</b>	<b>0.00</b>	<b>38.46</b>	<b>11.60</b>	<b>1096.34</b>

॥॥॥॥

**तक्ता क्रमांक 9.2**  
**विविध विकास शीर्षाखाली झालेला योजनांतर्गत खर्च**

जिल्हा :- अहमदनगर

संदर्भ वर्ष :2014-15

(रुपये लाखात)

अ. क्र.	विकास शीर्ष व उपशीर्ष	जिल्हा पातळीवरील योजनांवर झालेला खर्च				
		सर्वसाधारण	आदिवासी उपयोजना	आदिवासी उपयोजना क्षेत्राबाहेरील	अनुसूचित जाती उपयोजना	एकूण
1	2	3	4	5	6	7
<b>3</b>	<b>पाटबंधारे व पूरनियंत्रण</b>					
3.1	लघु पाटबंधारे (राज्यक्षेत्र)	464.67	40.77	0.00	0.00	505.44
3.2	लघु पाटबंधारे (स्थानिक क्षेत्र)	1356.47	490.35	20.00	0.00	1866.82
3.3	जलप्रदाय क्षेत्र विकास कार्यक्रम	0	0	0.00	0.00	0
3.4	मोठे व मध्यमपाटबंधारे	0	0	0.00	0.00	0
3.5	पूरनियंत्रण	0	0	0.00	0.00	0
	<b>एकूण (तीन)</b>	<b>1821.14</b>	<b>531.12</b>	<b>20.00</b>	<b>0.00</b>	<b>2372.26</b>
<b>4</b>	<b>ऊर्जा</b>					
4.1	ऊर्जा विकास (नवीन)	11.60	174.31	14.00	215.00	414.91
4.2	जलविद्युत ऊर्जा विकास (नवीन)	0.00	0.00	0.00	0.00	0.00
4.3	अपारंपारीक ऊर्जा विकास	83.77	0.00	0.00	0.00	83.77
	<b>एकूण (चार )</b>	<b>95.37</b>	<b>174.31</b>	<b>14.00</b>	<b>215.00</b>	<b>498.68</b>
<b>5</b>	<b>उद्योग व खाण</b>					
5.1	ग्रामीण व लघुउद्योग	48.50	0.10	0.12	16.00	64.72
5.2	मोठे व मध्यम उद्योग	0.00	0.00	0.00	0.00	0.00
	<b>एकूण (पाच)</b>	<b>48.50</b>	<b>0.10</b>	<b>0.12</b>	<b>16.00</b>	<b>64.72</b>
<b>6</b>	<b>परिवहन</b>					
6.1	बंदरे, दिपाहे व नौकावहन	0.00	0.00	0.00	0.00	0.00
6.2	रस्ते व पूल	3220.00	0.00	0.00	0.00	3220.00
6.3	रस्ते वाहतूक	2320.00	407.12	38.20	0.00	2765.32
6.4	देशांतर्गत जलवाहतूक	0.00	0.00	0.00	0.00	0.00
6.5	शहरी लोहमार्ग व मेट्रो वाहतूक (नवीन)	0.00	0.00	0.00	0.00	0.00
6.6	हवाई वाहतूक	0.00	0.00	0.00	0.00	0.00
	<b>एकूण (सहा)</b>	<b>5540.00</b>	<b>407.12</b>	<b>38.20</b>	<b>0.00</b>	<b>5985.32</b>
<b>7</b>	<b>सामान्य आर्थिक सेवा</b>					
7.1	तिर्थक्षेत्र विकास (नवीन)	800.00	0.00	0.00	0.00	800.00
7.2	पर्यटन विकास (नवीन)	53.53	18.59	0.00	0.00	72.12
7.3	प्रादेशिक ग्रामीण बँकेचा विकास (नवीन)	0.00	0.00	0.00	0.00	0.00
	<b>एकूण (सात)</b>	<b>853.53</b>	<b>18.59</b>	<b>0.00</b>	<b>0.00</b>	<b>872.12</b>

...

**तक्ता क्रमांक 9.2**  
**विविध विकास शीर्षाखाली झालेला योजनांतर्गत खर्च**

जिल्हा :- अहमदनगर

संदर्भ वर्ष : 2014-15

(रुपये लाखात)

अ. क्र.	विकास शीर्ष व उपशीर्ष	जिल्हा पातळीवरील योजनांवर झालेला खर्च				
		सर्वसाधारण	आदिवासी उपयोजना	आदिवासी उपयोजना क्षेत्राबाहेरील	अनुसूचित जाती उपयोजना	एकूण
1	2	3	4	5	6	7
<b>8</b>	<b>सामाजिक व सामूहिक सेवा</b>					
8.1	सामान्य शिक्षण	463.39	0.00	0.00	20.00	483.39
8.2	तंत्र शिक्षण	65.07	0.00	0.00	0.74	65.81
8.3	वैद्यकीय शिक्षण	0.00	0.00	0.00	0.00	0.00
8.4	उच्च शिक्षण (नवीन)	0.00	0.00	0.00	0.00	0.00
8.5	उच्च शिक्षण (कला) (नवीन)	0.00	0.00	0.00	0.00	0.00
8.6	व्यावसायिक शिक्षण	0.00	0.00	0.00	0.00	0.00
8.7	आदिवासींचे शिक्षण (नवीन)	0.00	0.00	0.00	0.00	0.00
8.8	मागासवर्गीयांसाठी शिक्षण (नवीन)	0.00	0.00	0.00	0.00	0.00
8.9	लोक वाचनालय (नवीन)	10.00	0.00	0.00	0.00	10.00
8.1	कला व संस्कृती	0.00	0.00	0.00	0.00	0.00
8.11	क्रिडा व युवक कल्याण	210.00	10.90	4.80	222.00	447.70
8.12	मागासवर्गीयांचे कल्याण	160.00	1950.54	1424.25	5167.97	8702.76
8.13	आदिवासींचे कल्याण (नवीन)	0.00	0.00	0.00	0.00	0.00
8.14	अल्पसंख्याकांचे कल्याण (नवीन)	0.00	0.00	0.00	0.00	0.00
8.15	दुर्बल घटकांचे कल्याण (नवीन)	0.00	0.00	0.00	0.00	0.00
8.16	महिला व बालकल्याण(नवीन)	1.94	10.90	4.82	40.00	57.66
8.17	पोषण	1500.00	79.20	0.00	0.00	1579.20
8.18	कामगार व कामगार कल्याण	54.59	31.26	3.60	16.96	106.41
8.19	सामाजिक सुरक्षा व विमा (नवीन)	0.00	0.00	0.00	0.00	0.00
8.2	रोजगार व स्वयंरोजगार	0.00	0.00	0.00	0.15	0.15
8.21	सार्वजनिक आरोग्य	1311.50	359.45	0.00	0.00	1670.95
8.22	पाणी पुरवठा व स्वच्छता	3289.85	79.27	0.00	53.30	3422.42
8.23	गृहनिर्माण	1200.03	0.00	0.00	0.00	1200.03
8.24	नगर विकास	1000.56	0.00	0.00	700.00	1700.56
8.25	आमदाराचा स्थानिक विकास	0.00	0.00	0.00	0.00	0.00
<b>एकूण (आठ)</b>		<b>9266.92</b>	<b>2521.52</b>	<b>1437.47</b>	<b>6221.12</b>	<b>19447.03</b>

08/08/15

**तक्ता क्रमांक 9.2**  
**विविध विकास शीर्षाखाली झालेला योजनांतर्गत खर्च**

जिल्हा :- अहमदनगर

संदर्भ वर्ष :2014-15

(रुपये लाखात)

अ. क्र.	विकास शीर्ष व उपशीर्ष	जिल्हा पातळीवरील योजनांवर झालेला खर्च				
		सर्वसाधारण	आदिवासी उपयोजना	आदिवासी उपयोजना क्षेत्राबाहेरील	अनुसूचित जाती उपयोजना	एकूण
1	2	3	4	5	6	7
<b>9</b>	<b>सामान्य सेवा</b>					
9.1	प्रशासन व सांख्यिकी संनियंत्रण	67.10	0.00	0.00	0.00	67.10
9.2	कायदा व अंमलबजावणी प्रशासन	0.00	0.00	0.00	0.00	0.00
9.3	तुरुंग व सुधार सेवा (नवीन)	0.00	0.00	0.00	0.00	0.00
9.4	आपत्कालीन व्यवस्थापन (नवीन)	0.00	0.00	0.00	0.00	0.00
9.5	सार्वजनिक कार्यालय व पायाभूत सुविधा (नवीन)	66.85	0.00	0.00	0.00	66.85
9.6	कर्मचारी प्रशिक्षण कार्यक्रम (नवीन)	0.00	0.00	0.00	0.00	0.00
9.7	कर्मचारी गृहनिर्माण (नवीन)	0.00	0.00	0.00	0.00	0.00
9.8	ई-गव्हर्नन्स (नवीन)	0.00	0.00	0.00	0.00	0.00
9.9	लेखन सामग्री व छपाई (नवीन)	0.00	0.00	0.00	0.00	0.00
9.1	माहिती व प्रसिध्दी	10.00	0.00	0.00	0.00	10.00
	<b>एकूण (नऊ)</b>	<b>143.95</b>	<b>0.00</b>	<b>0.00</b>	<b>0.00</b>	<b>143.95</b>
	<b>एकूण (एक ते नऊ)</b>	<b>27031.86</b>	<b>4076.81</b>	<b>1723.33</b>	<b>7297.90</b>	<b>40129.90</b>

टिप - अनुक्रमांक 9 सामान्य सेवामध्ये रकाना 4, 5 व 6 ची संदर्भ वर्षातील माहिती निरंक आहे

आधार - जिल्हा नियोजन अधिकारी, जिल्हा नियोजन समिती, अहमदनगर.

**तक्ता क्रमांक 9.3**  
**वीस कलमी कार्यक्रमाची भौतिक प्रगती**

जिल्हा :- अहमदनगर

संदर्भ वर्ष : 2014-15

अ.क्र	बाब	परिमाण	उद्दिष्ट	साध्य
1	2	3	4	5
1	अ) स्वर्णजयंती ग्राम स्वरोजगार योजना	लाभार्थी संख्या	-	-
	ब) संपुर्ण ग्रामीण रोजगार योजना	म.दि.लाखात	-	-
	क) लघुउद्योगांना प्रोत्साहन	उद्योग संख्या	-	-
2	अतिरिक्त जमिनीचे वाटप	हेक्टर	-	-
3	पिण्यासाठी स्वच्छ पाणी	गांव/वाडया	-	-
4	अ) सर्वासाठी आरोग्य (मुलांसाठी रोगप्रतिबंधक लस टोचणे)			
	1. गोवर लस	संख्या	-	-
	2. डि.टी.पी.	संख्या	-	-
	3. पोलीओ	संख्या	-	-
	4. बीसीजी	संख्या	-	-
	ब) कुटूंब नियोजन शस्त्रक्रिया	संख्या	-	-
	क) सममूल्य शस्त्रक्रिया			
	1. आय.यु.डी. (तांबी)	संख्या	-	-
	2. ओ.पी.ओ.	संख्या	-	-
	3. सी.सी. युझर्स(निरोध)	संख्या	-	-
5	अ) अनु.जातींच्या कुटूंबांना सहाय्य			
	1. दारिद्र्य रेषेवर आणण्यासाठी अनुसूचित व नवबोध शेतक-यांना अर्थसहाय्य	संख्या	-	-
	2. महात्मा फुले विकास महामंडळ योजना अनुदान/बिजभांडवल योजना	संख्या	64	64
	3. अण्णाभाऊ साठे विकास महामंडळ प्रशिक्षण योजना/बीजभांडवल/अनुदान भेट	संख्या	35	26.5
	4. जिल्हा उद्योग केंद्र सुशिक्षित बेरोजगारांना बीज भांडवल/उद्योजकता प्रशिक्षण कार्यक्रम	संख्या	-	-
	5. खादि ग्रामोद्योग मंडळ ग्रामीण कारागीरांना 50 टक्के अनुदान व कर्ज	संख्या	-	-
	6. स्वर्ण जयंती ग्राम स्वरोजगार योजना	ला. संख्या	-	-
	ब) अनु.जमातींच्या कुटूंबांना सहाय्य			
	1. आदिवासी शेतकारी कुटूंबांना दारिद्र्य रेषेवर आणण्यासाठी कृषि निविष्ठा वाटप	ला. संख्या	-	-
	2. तलंगाचे गट वाटप	ला. संख्या	-	-
	3. मासेमारी साधनांच्या खरेदीसाठी अर्थसहाय्य (नायलॉन सुत / जाळे)	ला. संख्या	-	-
	4. सुशिक्षित बेरोजगारांना बीज भांडवल	ला. संख्या	-	-
	5. विद्युतपंप पुरविणे	ला. संख्या	-	-
	6. तेल इंजिनांचा पुरवठा (राज्यस्तर)	ला. संख्या	-	-
	7. घराची गवती छपरे बदलून मंगलोरी कौले/जीआयसीट पत्रे बसविणे	ला. संख्या	-	-
	8. स्वर्ण जयंती ग्रामस्वरोजगार योजना	ला. संख्या	-	-
	9. केंद्रवर्ती अर्थसंकल्प (न्यु.ब) राज्ययोजना	संख्या	-	-
6	इंदिरा आवास योजना (घरकुल)	घरकुल	-	-
7	अत्यल्प उत्पन्नगट ग्रहनिर्माण योजना	सदनिका	192	-
8	राष्ट्रीय गलिच्छ वस्ती सुधारणा कार्यक्रम	लोकसंख्या	-	-
9	सामाजिक वनीकरण (नवीन धारेण) झाडे लावणे	रोपे संख्या लाखात	2.74	2.74
	सामाजिक वनीकरण सामूहिक क्षेत्रावर वृक्ष लागवड	हेक्टर	324	324
10	ग्रामीण विद्युतीकरण (पंप संचाचे विद्युतीकरण)	संख्या	-	-

टिप :- " - " संबधित यंत्रणांकडून माहिती प्राप्त न झाल्याने माहिती निरंक आहे.

आधार :- जिल्हा नियोजन अधिकारी, जिल्हा नियोजन समिती, अहमदनगर



**तक्ता क्रमांक 9.4**  
**खासदार स्थानिक क्षेत्र विकास कार्यक्रम**

I - सन 1993 ते मागील वर्ष 2013 -14

(रु. लाखात)

अ. क्र.	लोकसभा / राज्यसभा सदस्य	प्रवर्ग	प्राप्त निधी	मंजूर कामे	कामाची अंदाजित किंमत	पुर्ण झालेली कामे	प्रगती पथावरील कामे	सुरू न झालेली कामे	झालेला खर्च
1	2	3	4	5	6	7	8	9	10
1	अहमदनगर मतदार संघ	†V0,ü	4340.20	2605	4974.35	2268	328	9	4200.93
2	कोपरगांव मतदार संघ	†V0,ü	3496.72	1072	3738.17	1003	67	2	3418.29
3	शिर्डी मतदार संघ	†.•0.	615.07	783	1105.51	489	285	9	610.43
4	राज्यसभा सदस्य	--	451.00	36	325.71	5	31	0	64.33
<b>एकुण मतदार संघ</b>			<b>8902.99</b>	<b>4496</b>	<b>10143.74</b>	<b>3765</b>	<b>711</b>	<b>20</b>	<b>8293.98</b>
<b>II - अहवाल वर्ष :- सन 2014-15</b>									
1	2	3	11	12	13	14	15	16	17
1	अहमदनगर मतदारसंघ	†V0,ü	500.47	96	480.66	24	51	21	282.74
2	शिर्डी मतदार संघ	†.•0.	251.59	0	0.00	0	0	0	0.00
3	राज्यसभा सदस्य	--	--	--	--	--	--	--	--
<b>एकुण मतदार संघ</b>			<b>752.06</b>	<b>96</b>	<b>480.66</b>	<b>24</b>	<b>51</b>	<b>21</b>	<b>282.74</b>
<b>एकुण III = I + II</b>									
1	2	3	18	19	20	21	22	23	24
1	अहमदनगर मतदार संघ	इतर	4840.67	2701	5455.01	2292	379	30	4483.67
2	कोपरगांव मतदार संघ	इतर	3496.72	1072	3738.17	1003	67	2	3418.29
3	शिर्डी मतदार संघ	अ.ज.	866.66	783	1105.51	489	285	9	610.43
4	राज्यसभा सदस्य	--	451.00	36	325.71	5	31	0	64.33
<b>एकूण मतदार संघ</b>			<b>9655.05</b>	<b>4592</b>	<b>10624.40</b>	<b>3789</b>	<b>762</b>	<b>41</b>	<b>8576.72</b>

आधार: - जिल्हा नियोजन अधिकारी, जिल्हा नियोजन समिती, अहमदनगर.

तक्ता क्रमांक 9.5

आमदार स्थानिक विकास कार्यक्रम ((NEW)विधानसभा मतदार संघ)

जिल्हा :- अहमदनगर

संदर्भ वर्ष : 2014-15

(रू. लाखात)

अ. क्र.	विधानसभा मतदार संघ	शासना कडून/ इतर जिल्हयांकडून प्राप्त निधी	जिल्हयांतर्गत मंजूर कामांची संख्या			नवीन कामांची अंदाजित किंमत	वितरीत निधी			एकूण खर्च	कामाची प्रगती (संख्या)		
			जुनी अपुर्ण कामे	नवीन	एकूण		जुन्या कामावर	नवीन कामावर	एकूण		पूर्ण	अपुर्ण	सुरू न झालेली
1	2	3	4	5	6	7	8	9	10	11	12	13	14
1	अकोले	250.00	31	34	34	186.79	63.01	186.99	250.00	162.70	34	31	0
2	संगमनेर	250.00	27	97	97	178.84	71.04	178.96	250.00	203.72	103	21	0
3	शिर्डी	250.00	39	82	82	181.79	67.82	182.18	250.00	234.13	86	35	0
4	कोपरगांव	250.00	21	74	74	189.05	60.72	189.28	250.00	205.21	76	19	0
5	श्रीरामपुर	250.00	21	55	55	189.79	59.90	190.10	250.00	249.69	43	33	0
6	नेवासा	250.00	27	62	62	190.99	58.59	191.41	250.00	203.28	48	41	0
7	शेवगांव	250.00	36	24	24	188.80	61.05	188.95	250.00	206.76	40	20	0
8	राहुरी	250.00	18	69	69	191.24	58.74	191.26	250.00	198.22	61	26	0
9	पारनेर	250.00	19	19	19	170.11	78.52	171.48	250.00	236.06	34	4	0
10	अ.नगर (शहर)	250.00	41	42	40	184.73	65.07	184.93	250.00	199.49	65	18	0
11	श्रीगोंदा	250.00	23	111	111	191.71	58.15	191.85	250.00	199.44	102	32	0
12	कर्जत / जामखेड	250.00	40	143	143	180.89	69.16	180.84	250.00	210.73	148	35	0
<b>एकूण</b>		<b>3000.00</b>	<b>343</b>	<b>812</b>	<b>810</b>	<b>2224.73</b>	<b>771.77</b>	<b>2228.23</b>	<b>3000.00</b>	<b>2509.43</b>	<b>840</b>	<b>315</b>	<b>0</b>

आधार :- जिल्हा नियोजन अधिकारी, जिल्हा नियोजन समिती, अहमदनगर

**तक्ता क्रमांक 9.6**  
**आमदार स्थानिक विकास कार्यक्रम (विधानपरिषद सदस्य)**

जिल्हा :- अहमदनगर

संदर्भ वर्ष : 2014-15  
(रु.लाखात)

अ. क्र.	विधानपरिषद सदस्याचे नाव	शासना कडून/ इतर जिल्हयांकडून प्राप्त निधी	जिल्ह्यातील कामांकरीता उपलब्ध निधी	जिल्ह्याबाहेरील कामांकरीता वर्ग केलेला निधी	कामाची प्रगती		
					जनी अपुर्ण कामे	नवीन	एकूण
1	2	3	4	5	6	7	8
1	मा.आ.श्री. अरुणकाका जगताप	200.00	200.00	0.00	40	84	124
2	मा.आ.डॉ. सुधीर तांबे	200.00	110.84	89.16	25	120	145
3	मा. आ. आनंदराव पाटील	29.98	29.98	0.00	0	2	2
4	मा. आ. अनंत गाडगीळ	0.00	0.00	0.00	0	1	1
5	मा. आ. चंद्रकांत रघुवंशी	44.99	44.99	0.00	0	3	3
6	मा. आ.श्रीम. दिप्ती चवधरी	9.99	9.99	0.00	0	2	2
7	मा. आ. श्रीम. हुस्नबानू खलिफे	23.94	23.94	0.00	0	57	57
8	मा. आ. प्रा. डॉ. अपुर्व हिरे	29.73	38.49	0.00	0	100	100
9	मा. आ. मुझफ्फर हुसेन	30.00	30.00	0.00	0	2	2
10	मा. आ. नरेंद्र पाटील	32.00	32.00	0.00	0	5	5
11	मा. आ. रामहरी रुपनवर	14.99	14.99	0.00	0	1	1
12	मा. आ. शरद रणपिसे	14.92	14.92	0.00	0	1	1
13	मा. आ. श्रीम. शोभताई फडणवीस	43.30	43.30	0.00	0	174	174
14	मा. आ. विजय गिरकर	11.99	11.99	0.00	0	1	1
15	मा. आ. श्रीम. निलम गो-हे	9.97	9.97	0.00	0	1	1
16	मा. आ. मोहन जोशी	1.00	1.00	0.00	1	0	1
<b>एकूण वि.प.स.</b>		<b>696.80</b>	<b>616.40</b>	<b>89.16</b>	<b>66</b>	<b>554</b>	<b>620</b>

अ. क्र.	विधानपरिषद सदस्याचे नाव	नवीन कामांची अंदाजित किंमत	वितरीत निधी			एकूण खर्च	कामाची प्रगती		
			जुन्या कामावर	नवीन कामावर	एकूण		पुर्ण	अपुर्ण	सुरू न झालेली
1	2	9	10	11	12	13	14	15	16
1	मा.आ.श्री. अरुणकाका जगताप	195.25	68.20	131.80	200.00	199.48	86	38	0
2	मा.आ.डॉ. सुधीर तांबे	202.60	33.51	166.36	199.87	199.87	133	12	0
3	मा. आ. आनंदराव पाटील	29.98	0.00	29.98	29.98	29.98	2	0	0
4	मा. आ. अनंत गाडगीळ	9.99	0.00	0.00	0.00	0.00	1	0	0
5	मा. आ. चंद्रकांत रघुवंशी	44.99	0.00	44.92	44.92	44.92	3	0	0
6	मा. आ.श्रीम. दिप्ती चवधरी	9.98	0.00	9.98	9.98	9.98	2	0	0
7	मा. आ. श्रीम. हुस्नबानू खलिफे	23.94	0.00	23.94	23.94	23.94	57	0	0
8	मा. आ. प्रा. डॉ. अपुर्व हिरे	38.49	0.00	29.73	29.73	29.73	100	0	0
9	मा. आ. मुझफ्फर हुसेन	30.00	0.00	30.00	30.00	30.00	2	0	0
10	मा. आ. नरेंद्र पाटील	31.91	0.00	31.85	31.85	31.85	5	0	0
11	मा. आ. रामहरी रुपनवर	14.99	0.00	14.99	14.99	14.99	1	0	0
12	मा. आ. शरद रणपिसे	14.92	0.00	14.92	14.92	14.92	1	0	0
13	मा. आ. श्रीम. शोभताई फडणवीस	43.30	0.00	43.30	43.30	43.30	174	0	0
14	मा. आ. विजय गिरकर	11.99	0.00	11.99	11.99	11.99	1	0	0
15	मा. आ. श्रीम. निलम गो-हे	9.97	0.00	9.97	9.97	9.97	1	0	0
16	मा. आ. मोहन जोशी	1.00	1.00	0.00	1.00	1.00	1	0	0
<b>एकूण वि.प.स.-</b>		<b>713.30</b>	<b>102.71</b>	<b>593.73</b>	<b>696.44</b>	<b>695.92</b>	<b>570</b>	<b>50</b>	<b>0</b>

आधार :- जिल्हा नियोजन अधिकारी, जिल्हा नियोजन समिती, अहमदनगर

**तक्ता क्रमांक 9.7**  
**महाराष्ट्र रोजगार हमी योजना**

जिल्हा :- अहमदनगर

संदर्भ वर्ष : 2014-15

अ. क्र.	बाब	कामाचा प्रकार					
		सिंचन	रस्ते	कृषि	वनीकरण	इतर	एकूण
1	2	3	4	5	6	7	8
1	नियोजित कामांची संख्या	8603	3716	25804	2986	59557	100666
2	मंजूर केलेल्या कामांची संख्या	3399	1506	8201	2049	8957	24112
3	सुरु केलेल्या कामांची संख्या	1853	583	2740	392	3214	8782
4	पूर्ण केलेल्या कामांची संख्या	446	119	527	205	2834	4131
5	मध्येच बंद केलेल्या कामांची संख्या	1216	477	208	131	284	2316
6	कामांसाठी केलेली तरतूद	9892.35	14681.69	16712.19	5916.54	6489.13	53691.90
7	कामांवर झालेला एकूण खर्च (रु.लाखात)	660.69	613.43	347.774	796.49	109.03	2527.41
8	रोजगार निर्मिती (मनुष्य दिवस लाखात)	2.62	10.57	1.33	3.89	1.08	19.49

आधार :- जिल्हाधिकारी कार्यालय, रोजगार हमी योजना कक्ष, अहमदनगर

तक्ता क्रमांक 9.8

महाराष्ट्र रोजगार हमी योजनेखाली घेतलेली कामे, त्यावरील रोजगार व खर्च

जिल्हा :- अहमदनगर

संदर्भ वर्ष : 2014-15

अ. क्र.	महिना	खर्च (रुपये लाखात)		मनुष्य दिवस (लाखात)	रोजगार हमी योजनेखालील कामांची संख्या
		महिन्यातील	आर्थिक वर्षाच्या आरंभापासून		
1	2	3	4	5	6
1	एप्रिल 2014	247.93	247.93	1.26	1487
2	मे 2014	149.73	397.66	2.42	2680
3	जून 2014	251.46	649.12	1.17	3238
4	जुलै 2014	337.61	986.72	1.19	3723
5	ऑगस्ट 2014	328.97	1315.69	1.36	4175
6	सप्टेंबर 2014	274.27	1589.97	1.40	4532
7	ऑक्टोबर 2014	257.98	1847.95	1.64	5591
8	नोव्हेंबर 2014	178.61	2026.56	1.56	5945
9	डिसेंबर 2014	191.60	2218.15	1.30	6193
10	जानेवारी 2015	90.91	2309.06	1.43	6399
11	फेब्रुवारी 2015	165.94	2475.00	1.98	6814
12	मार्च 2015	52.41	2527.41	2.78	8782

आधार :- जिल्हाधिकारी कार्यालय, रोजगार हमी योजना कक्ष, अहमदनगर

तक्ता क्रमांक 9.9

महाराष्ट्र ग्रामीण रोजगार हमी योजनेखाली घेण्यात आलेली प्रकारानुसार कामे व त्यावरील खर्च

जिल्हा :- अहमदनगर

संदर्भ वर्ष : 2014-15

(रु. लाखात)

अ. क्र.	तालुका	कामाचा प्रकार									
		ग्रामीण बारमाही जोड रस्ते		पूरनियंत्रण व पूर संरक्षण		जलसंधारण व जलसंवर्धन/ जलभरणा		दुष्काळ प्रतिबंधक काम		लघु व सूक्ष्म जलसिंचन	
		पूर्ण झालेल्या कामाची संख्या	वर्षात झालेला खर्च	पूर्ण झालेल्या कामाची संख्या	वर्षात झालेला खर्च	पूर्ण झालेल्या कामाची संख्या	वर्षात झालेला खर्च	पूर्ण झालेल्या कामाची संख्या	वर्षात झालेला खर्च	पूर्ण झालेल्या कामाची संख्या	वर्षात झालेला खर्च
1	2	3	4	5	6	7	8	9	10	11	12
1	अकोले	0	0	0	0	52	5.77	3	4.97	0	0
2	संगमनेर	2	18.36	0	0	80	38.41	1	0.86	0	0
3	कोपरगांव	0	0	0	0	16	6.18	3	6.07	0	0
4	राहाता	0	0	0	0	0	0.00	1	6.73	0	0
5	श्रीरामपुर	0	0	0	0	0	0.00	0	0	0	0
6	नेवासा	0	0	0	0	10	4.14	1	0	0	0
7	शेवगांव	2	23.77	0	0	405	132.93	2	5.65	0	0
8	पाथर्डी	11	6.28	0	0	136	187.12	98	9.86	0	0
9	नगर	0	0	0	0	0	8.55	1	4.29	0	0
10	राहुरी	0	0	0	0	67	12.74	1	0.29	0	0
11	पारनेर	13	24.6	0	0	128	123.16	61	15.72	0	0
12	श्रीगोंदा	1	0.72	0	0	5	34.78	1	0.04	0	0
13	कर्जत	62	21.62	0	0	80	77.17	1	0.8	0	0
14	जामखेड	27	325.74	0	0	31	18.15	1	0.44	0	0
<b>एकूण</b>		<b>118</b>	<b>421.09</b>	<b>0</b>	<b>0</b>	<b>1010</b>	<b>649.09</b>	<b>175</b>	<b>55.72</b>	<b>0</b>	<b>0</b>

पुढे चालू

तक्ता क्रमांक 9.9

महाराष्ट्र ग्रामीण रोजगार हमी योजनेखाली घेण्यात आलेली प्रकारानुसार कामे व त्यावरील खर्च

जिल्हा :- अहमदनगर

संदर्भ वर्ष :- 2014-15

(रु. लाखात)

अ. क्र.	तालुका	कामाचा प्रकार									
		अनुसूचित जाती/जमाती व नवीन भूधारकांना सिंचन सुविधा		पारंपारिक जलस्रोतांचे नुतनीकरण		भूविकास / शेतीविकास		केंद्र शासनाने अधिसूचित केलेली मान्यताप्राप्त इतर कामे		एकूण	
		पूर्ण झालेल्या कामांची संख्या	वर्षात झालेला खर्च	पूर्ण झालेल्या कामांची संख्या	वर्षात झालेला खर्च	पूर्ण झालेल्या कामांची संख्या	वर्षात झालेला खर्च	पूर्ण झालेल्या कामांची संख्या	वर्षात झालेला खर्च	पूर्ण झालेल्या कामांची संख्या	वर्षात झालेला खर्च
1	2	13	14	15	16	17	18	19	20	21	22
1	अकोले	0	0	0	0	52	5.77	47	7.56	154	24.07
2	संगमनेर	0	0	0	0	5	1.55	66	5.13	154	64.31
3	कोपरगांव	0	0	0	0	0	0.00	3	6.07	22	18.32
4	राहाता	24	60.23	0	0	0	0.00	1	6.73	26	73.69
5	श्रीरामपुर	2	2.32	0	0	8	0.32	282	15.23	292	17.87
6	नेवासा	10	4.56	0	0	10	4.14	16	1.26	47	14.09
7	शेवगांव	2	23.77	0	0	377	80.01	2	5.65	790	271.77
8	पाथर्डी	46	0.2	0	0	23	59.23	632	30.69	946	293.39
9	नगर	8	13.73	0	0	0	8.55	13	5.57	22	40.70
10	राहुरी	0	0	0	0	2	9.29	54	2.37	124	24.69
11	पारनेर	27	18.5	0	0	34	18.28	572	46.68	835	246.93
12	श्रीगोंदा	0	29.49	0	0	5	22.40	269	14.51	281	101.94
13	कर्जत	1	3.9	0	0	5	7.54	1	0.8	150	111.82
14	जामखेड	17	103.74	0	0	31	18.11	190	10.83	297	477.00
<b>एकूण</b>		<b>137</b>	<b>260.44</b>	<b>0</b>	<b>0</b>	<b>552</b>	<b>235.18</b>	<b>2148</b>	<b>159.08</b>	<b>4140</b>	<b>1780.61</b>

टिप :- रकाना क्र. 13 अनु.क्र. 12 मध्ये पूर्ण झालेल्या कामांची संख्या '0' दिली आहे तर रकाना क्र. 14 मध्ये अनु.क्र. 12 मध्ये वर्षात झालेला खर्च रु. 29.49 लाख असा दर्शविला आहे. सदर बाबत संबंधित कार्यालयाने अनुसूचित जाती/जमाती व नवीन भूधारकांना सिंचन सुविधा अंतर्गत माहे एप्रिल 2015 मध्ये काम पूर्ण झाले असून सन 2014-15 मध्ये खर्च झाला आहे. त्यामुळे उपरोक्त तालुक्यातील कामांची संख्या '0' दर्शविण्यात आली आहे.

आधार :- जिल्हाधिकारी कार्यालय, रोजगार हमी योजना, अहमदनगर

**तक्ता क्रमांक 10.1**  
**पोलिस अधिकारी / कर्मचारी यांची संख्या**

जिल्हा :- अहमदनगर

संदर्भ वर्ष : 2014-15

अ. क्र.	पदनाम	संख्या	
		एकूण संख्या	पैकी महिलांची संख्या
1	2	3	4
1	पोलिस अधिकारी/ कर्मचा-यांची संख्या		
	1.1 पोलिस उपमहानिरीक्षक	0	0
	1.2 पोलिस आयुक्त	0	0
	1.3 पोलिस उप आयुक्त	0	0
	1.4 पोलिस सहायक आयुक्त	0	0
	1.5 पोलिस अधिक्षक	1	0
	1.6 अपर पोलिस अधिक्षक	2	0
	1.7 पोलिस उप अधिक्षक	8	0
	1.8 पोलिस निरीक्षक	41	0
	1.9 सहायक पोलिस निरीक्षक	49	3
	1.10 पोलिस उप निरीक्षक	103	10
	1.11 अ) पोलिस जमादार	309	2
	ब) पोलिस हवालदार	630	11
	1.12 पोलिस शिपाई / पोलिस नाईक	2199	405
	1.13 इतर	127	33
	<b>एकूण पोलिस अधिकारी/ कर्मचारी संख्या</b>	<b>3469</b>	<b>464</b>
2	पोलिस ठाणे	30	--
3	आउट पोस्ट	36	--
4	पोलिस चौकी	28	--
5	लॉकअप्स	23	--
6	पोलिस ठाणे, आउट पोस्ट व सब पोस्ट आदींची सोय असलेली गावे व शहरे	0	--
7	होमगार्डसची संख्या	1681	239

आधार - 1. जिल्हा पोलिस अधीक्षक कार्यालय, अहमदनगर.

2. जिल्हा होमगार्ड कार्यालय, अहमदनगर.



तक्ता क्रमांक 10.2

जिल्ह्यात कार्यरत विविध न्यायालये, त्यामधील न्यायाधीशांची संख्या व निकालात काढलेली प्रकरणे

जिल्हा :- अहमदनगर

संदर्भ वर्ष : 2014 -15

अ. क्र.	न्यायालये	कार्यरत न्यायालये संख्या	न्यायाधीशांची संख्या		एकूण प्रकरणे	मूळ		अपील	
			मंजूर पदे	भरलेली पदे		नियमित	संकीर्ण	नियमित	संकीर्ण
1	2	3	4	5	6	7	8	9	10
1	दिवाणी न्यायालय	32	32	31	16955	7781	5565	1167	2442
2	फौजदारी न्यायालय	46	46	46	39184	9574	25033	1059	3518
3	लोक न्यायालय	-	-	-	10093	-	-	-	-
4	कामगार न्यायालय	2	2	1	607	543	64	0	0
5	औद्योगिक न्यायालय	1	1	1	170	123	0	47	0
6	कौटुंबिक न्यायालय	-	-	-	-	-	-	-	-
7	जिल्हा दंडाधिकारी तथा कार्यकारी दंडाधिकारी	1	1	1	1840	1840	0	-	-
8	ग्राहक मंच	1	3	3	1378	859	519	-	-

टिप :- लोकन्यायालयांसाठी स्वतंत्र न्यायाधिश नाहीत,

- आधार - 1) जिल्हा व सत्र न्यायाधीश, अहमदनगर  
 2) आयुक्त, कामगार न्यायालय, अहमदनगर  
 3) आयुक्त, औद्योगिक न्यायालय, अहमदनगर  
 4) लोक आयुक्त, अहमदनगर  
 5) जिल्हा दंडाधिकारी व कार्यकारी दंडाधिकारी, अहमदनगर  
 6) जिल्हा ग्राहक मंच, अहमदनगर

**तक्ता क्रमांक 10. 3**  
**जिल्ह्यातील प्रकाशित झालेली वर्तमानपत्रे व नियतकालिके**

जिल्हा :- अहमदनगर

संदर्भ वर्ष : 2014-15

अ. क्र.	तालुका	दैनिक वर्तमान पत्रे आणि नियतकालिके					
		दैनिक	साप्ताहिक	पाक्षिक	मासिक	त्रैमासिक	वार्षिक
1	2	3	4	5	6	7	8
1	अकोले	0	8	1	3	2	1
2	संगमनेर	21	60	9	25	7	2
3	कोपरगांव	2	10	0	3	0	0
4	राहाता	0	1	1	3	0	0
5	श्रीरामपूर	1	14	1	14	0	0
6	नेवासा	1	2	0	0	0	0
7	शेवगांव	2	0	1	0	0	0
8	पाथर्डी	0	3	1	0	1	0
9	नगर	4	15	2	9	3	0
10	राहुरी	0	6	0	0	0	0
11	पारनेर	0	2	0	2	0	0
12	श्रीगोंदा	0	9	0	2	0	0
13	कर्जत	1	10	1	2	0	0
14	जामखेड	0	7	1	6	0	0
<b>जिल्हा एकूण</b>		<b>32</b>	<b>147</b>	<b>18</b>	<b>69</b>	<b>13</b>	<b>3</b>

आधार :- जिल्हा दंडाधिकारी कार्यालय, गृहशाखा, जिल्हाधिकारी कार्यालय, अहमदनगर

**तक्ता क्रमांक 10.4**  
**चित्रपटगृहे, व्ही.डी.ओ.केंद्र आणि केबलधारक यांची आकडेवारी**

जिल्हा :- अहमदनगर

संदर्भ वर्ष : 2014-15

अ. क्र.	तालुका	कायमस्वरुपी चित्रपटगृहे		फिरती चित्रपटगृहे		व्हीडीओ केंद्रे		केबल धारक		वसूल केलेला करमणूक कर (रु. हजारत)
		संख्या	प्रत्येक खेळासाठी असलेली आसन क्षमता	संख्या	प्रत्येक खेळासाठी असलेली आसन क्षमता	संख्या	प्रत्येक खेळासाठी असलेली आसन क्षमता	केबल चालक संख्या	केबल ग्राहक संख्या	
1	2	3	4	5	6	7	8	9	10	11
1	अकोले	1	400	0	0	1	45	12	2711	555
2	संगमनेर	1	498	0	0	0	0	24	4792	1212
3	कोपरगांव	2	1434	0	0	0	0	21	3766	1817
4	राहाता	4	1646	0	0	0	0	19	8467	1913
5	श्रीरामपूर	3	2015	0	0	0	0	35	5126	1907
6	नेवासा	1	423	0	0	0	0	7	1232	335
7	शेवगांव	0	0	0	0	0	0	20	2175	373
8	पाथर्डी	0	0	0	0	0	0	8	1378	241
9	नगर	4	2663	0	0	0	0	95	12385	20507
10	राहुरी	3	1890	0	0	0	0	17	2542	965
11	पारनेर	0	0	0	0	0	0	11	1224	219
12	श्रीगोंदा	0	0	0	0	0	0	17	1931	377
13	कर्जत	0	0	0	0	0	0	4	2463	362
14	जामखेड	1	512	0	0	0	0	18	3165	813
<b>जिल्हा एकूण</b>		<b>20</b>	<b>11481</b>	<b>0</b>	<b>0</b>	<b>1</b>	<b>45</b>	<b>308</b>	<b>53357</b>	<b>31596</b>

आधार :- जिल्हाधिकारी कार्यालय, करमणूक कर शाखा, अहमदनगर

तक्ता क्रमांक 10.5

लोकसभा व विधानसभा निवडणूकीबाबतची आकडेवारी

जिल्हा :- अहमदनगर

संदर्भ वर्ष :- 2014

अ. क्र.	मतदार संघाचे नाव	एकूण मतदारांची संख्या	मतदान केलेल्या मतदारांची संख्या			मतदानाची टक्केवारी
			पुरुष	स्त्रिया	एकूण	
1	2	3	4	5	6	7
<b>लोकसभा निवडणूक : 2014</b>						
1	37-अहमदनगर	1695265	594692	465745	1060437	62.55
2	38-शिर्डी	1459122	519752	412058	931810	63.86
<b>लोकसभा एकूण</b>		<b>3154387</b>	<b>1114444</b>	<b>877803</b>	<b>1992247</b>	<b>63.16</b>
<b>विधानसभा निवडणूक : 2014</b>						
1	227- कर्जत	294926	107955	87024	194979	66.11
2	226- श्रीगोंदा	291734	117875	97994	215869	74.00
3	225 -अहमदनगर शहर	274892	89473	75164	164637	59.89
4	224 .पारनेर	292607	108964	91476	200440	68.50
5	223 - राहुरी	271335	105326	87865	193191	71.20
6	222- शेवगांव	314797	122270	106003	228273	72.51
7	221 नेवासा	238873	98244	79386	177630	74.36
8	220 श्रीरामपुर	264509	97785	83744	181529	68.63
9	219 कोपरगांव	245307	102480	93359	195839	79.83
10	218 शिर्डी	249959	101363	90243	191606	76.65
11	217 संगमनेर	253155	96590	84149	180739	71.39
12	216 अकोले	237953	87205	73159	160364	67.39
<b>विधानसभा एकूण</b>		<b>3230047</b>	<b>1235530</b>	<b>1049566</b>	<b>2285096</b>	<b>70.74</b>

पुढे चालू

तक्ता क्रमांक 10.5

लोकसभा व विधानसभा निवडणूकीबाबतची आकडेवारी

जिल्हा :- अहमदनगर

संदर्भ वर्ष :- 2014

अ. क्र.	मतदार संघाचे नाव	पक्षनिहाय मिळालेली मते (संख्या)							
		काँग्रेस आय	राष्ट्रवादी काँग्रेस पार्टी	भा.ज.प.	शिवसेना	म.न.से.	बहुजन समाज पार्टी	अपक्ष	इतर पक्ष
1	2	8	9	10	11	12	13	14	15
<b>लोकसभा निवडणूक : 2014</b>									
1	37-अहमदनगर	0	396063	605185	0	0	8386	29642	15569
2	38-शिर्डी	333014	0	0	532936	0	10381	18603	27832
<b>लोकसभा एकूण</b>		<b>333014</b>	<b>396063</b>	<b>605185</b>	<b>532936</b>	<b>0</b>	<b>18767</b>	<b>48245</b>	<b>43401</b>
<b>विधानसभा निवडणूक : 2014</b>									
1	227 कर्जत	9477	46242	46164	84058	0	2408	5735	0
2	226 श्रीगोंदा	5113	99281	85644	22054	0	0	3187	676
3	225 अहमदनगर शहर	27076	49378	39913	46061	0	587	724	412
4	224 पारनेर	1789	45841	24050	73263	2208	595	48485	3521
5	223 राहुरी	4075	24143	91454	65778	0	956	6057	431
6	222 शेवगांव	1941	81500	134685	3520	1780	509	4557	0
7	221 नेवासा	2139	79911	84570	4766	1654	379	2995	205
8	220 श्रीरामपुर	57118	35095	45634	37580	0	1450	2767	1430
9	219 कोपरगांव	19586	2205	99763	70493	0	993	2568	0
10	218 शिर्डी	121459	3188	17283	46797	0	1230	709	605
11	217 संगमनेर	103564	2650	25007	44759	0	1394	2453	976
12	216 अकोले	4391	67696	27446	47634	0	0	0	11861
<b>विधानसभा एकूण</b>		<b>357728</b>	<b>537130</b>	<b>721613</b>	<b>546763</b>	<b>5642</b>	<b>10501</b>	<b>80237</b>	<b>20117</b>

आधार :- जिल्हा निवडणूक अधिकारी , जिल्हाधिकारी कार्यालय, अहमदनगर

**तक्ता क्रमांक 10.6**  
**जिल्ह्यात गोळा करण्यात आलेला कर महसूल**

जिल्हा :- अहमदनगर

संदर्भ वर्ष : 2014-15

( रु. लाखात)

बाब	2012-13	2013-14	2014-15
1	4	5	6
(1) मुल्यवर्धित कर (व्हॅट)	463	486	511
(2) मुद्रांक व नोंदणी शुल्क	9846	10338	381
(3) राज्य उत्पादन शुल्क	56909	59754	912
(4) विजेवरील शुल्क	737	774	84
(5) करमणूक कर, विक्रीय वस्तू व सेवा यांवरील इतर कर व शुल्क	28896	30341	1785
(6) वाहनांवरील कर	4791	5031	9549
(7) माल व उतारुंवरील कर	151	159	89
(8) जमीन महसूल	2118	2224	3640
(9) इतर महसूल	389064	408517	21839
<b>एकूण महसूल</b>	<b>492975</b>	<b>517624</b>	<b>38790</b>

आधार : जिल्हा कोषागार कार्यालय, अहमदनगर.

**तक्ता क्रमांक 10.7**  
**जिल्ह्यात गोळा करण्यात आलेला मूल्यवर्धीत कर महसूल (व्हॅट)**

जिल्हा :- अहमदनगर

संदर्भ वर्ष : 2014-15

अ.क्र.	बाब	2013-14		2014-15	
		व्यापारी संख्या	करभरणा केलेली प्रत्यक्ष रक्कम (रु. लाख)	व्यापारी संख्या	करभरणा केलेली प्रत्यक्ष रक्कम (रु. लाख)
1	2	3	4	5	6
1	गट (अ) रु. 1 कोटी पेक्षा जास्त कर भरणारे व्यापारी	34	3.71	58	53.00
2	गट (ब) रु. 1 कोटी पेक्षा कमी परंतु रु. 10 लाखापेक्षा जास्त कर भरणारे व्यापारी	303	2.91	256	6.20
3	गट (क) रु. 10 लाखापेक्षा कमी कर भरणारे व्यापारी	9103	3.39	14619	15.70
4	गट (ड) नोंदणी केलेले तथापि कर न भरणारे व्यापारी	4529	0	2266	0.00
<b>एकूण</b>		<b>13969</b>	<b>10.01</b>	<b>17199</b>	<b>74.90</b>

आधार :- जिल्हा विक्रीकर कार्यालय, अहमदनगर

**तक्ता क्रमांक 10.8**  
**कोषागारात सादर झालेल्या देयकांचे तपशिल**

जिल्हा :- अहमदनगर

संदर्भ वर्ष : 2014 -15

अ. क्र.	कोषागार / उपकोषागाराचे नाव	एकुण कार्यालयांची संख्या	कोषागारात सादर झालेल्या देयकांची एकूण संख्या	पारित झालेल्या देयकांची संख्या	वर्षभरात खर्ची पडलेली एकूण रक्कम (रु. हजार)	प्राप्त झालेली एकूण चलने	एकूण जमा रक्कम
1	2	3	4	5	6	7	8
1	उपकोषागार कार्यालय, अकोले	51	4317	4227	1372217.049	14075	114707320
2	उपकोषागार कार्यालय, संगमनेर	49	4692	4286	3431024.123	20307	757276978
3	उपकोषागार कार्यालय, कोपरगांव	21	2415	1706	493850.444	14307	317941305
4	उपकोषागार कार्यालय, राहाता	15	1685	1474	452589.151	9794	429084074
5	उपकोषागार कार्यालय, श्रीरामपूर	31	3105	2905	8920686.33	15766	839741633
6	उपकोषागार कार्यालय, नेवासा	22	2223	2078	538407.747	15702	119906489
7	उपकोषागार कार्यालय, शेवगांव	16	1312	1262	562312.947	12684	93810002
8	उपकोषागार कार्यालय, पाथर्डी	20	1838	1775	529923.029	13957	129021768
9	उपकोषागार कार्यालय, नगर	165	30465	26792	32354474.31	59384	4506195867
10	उपकोषागार कार्यालय, राहुरी	25	2059	1782	543068.576	9363	34643134
11	उपकोषागार कार्यालय, पारनेर	24	2453	2117	523816.136	10864	101219987
12	उपकोषागार कार्यालय, श्रीगोंदा	25	2929	2588	724373.044	13143	228097141
13	उपकोषागार कार्यालय, कर्जत	24	1711	1642	460716.078	12295	75760247
14	उपकोषागार कार्यालय, जामखेड	16	1299	1189	248791.959	10278	49574178
<b>जिल्हा एकूण</b>		<b>504</b>	<b>62503</b>	<b>55823</b>	<b>51156250.9</b>	<b>231919</b>	<b>7796980123</b>

आधार :- जिल्हा कोषागार कार्यालय, अहमदनगर.



**तक्ता क्रमांक 10.9**  
**माहिती व तंत्रज्ञान संबधी तपशिल**

जिल्हा :- अहमदनगर

संदर्भ वर्ष : 2014-15

अ. क्र.	तालुका	एकुण कार्यालयाची संख्या	लॅनशी जोडलेल्या कार्यालयाची संख्या	इंटरनेट सेवा उपलब्ध असलेल्या कार्यालयांची संख्या	भूमीअभि- लेखाचे संगणिकीकरण झाले आहे काय?	सेतु अंतर्गत पुरविण्यात येणाऱ्या सेवांची संख्या*
1	2	3	4	5	6	7
1	अकोले	48	1	1	होय	64
2	संगमनेर	49	1	1	होय	64
3	कोपरगांव	23	1	1	होय	64
4	राहाता	11	1	1	होय	64
5	श्रीरामपुर	31	1	1	होय	64
6	नेवासा	20	1	1	होय	64
7	शेवगांव	15	1	1	होय	64
8	पाथर्डी	18	1	1	होय	64
9	नगर	168	1	1	होय	64
10	राहुरी	23	1	1	होय	64
11	पारनेर	22	1	1	होय	64
12	श्रीगोंदा	22	1	1	होय	64
13	कर्जत	24	1	1	होय	64
14	जामखेड	15	1	1	होय	64

टिप :- \* रकाना 5 मध्ये सर्व कार्यालये MSVAN या इंटरनेट कार्यप्रणालीशी कनेक्ट आहेत. रकाना 7 मधील सेतु कार्यालये बंद झाल्याने सेतु सुविधाही बंद आहेत. त्याऐवजी महा-ई-सेवा केंद्र सुरू असून त्यामार्फत रकाना क्रमांक 7 मधील सेवा पुरविल्या जातात

आधार :- एन.आय.सी विभाग जिल्हाधिकारी कार्यालय, अहमदनगर

**तक्ता क्रमांक 10.10**  
**जिल्हयातील पर्यटन स्थळांच्या विकासाबाबत सद्यस्थिती**

जिल्हा :- अहमदनगर

संदर्भ वर्ष : 2014-15

अ. क्र.	तालुका	पर्यटन स्थळांची वर्गवारी	पर्यटन स्थळांची संख्या	पर्यटन स्थळांच्या ठिकाणी मंजूर विकास कामे			पर्यटन स्थळांच्या ठिकाणी विकास कामावर झालेला खर्च (रु.लाख)
				चालु वर्षाच्या सुरवातीची अपूर्ण कामे	नविन मंजूर कामे	एकूण कामे	
1	2	3	4	5	6	7	8
1	अकोले	क	8	4	0	4	45.00
2	संगमनेर	क	1	13	0	13	164.00
3	कोपरगांव	क	2	0	0	0	0.00
4	राहाता	क	1	0	0	0	0.00
5	श्रीरामपुर	क	1	12	0	12	218.00
6	नेवासा	क	5	2	2	4	188.00
7	शेवगांव	क	2	0	0	0	0.00
8	पाथर्डी	क	4	2	5	7	198.00
9	नगर	क	11	0	0	0	0.00
10	राहुरी	क	1	0	0	0	0.00
11	पारनेर	क	5	1	0	1	65.00
12	श्रीगांदा	क	2	0	0	0	0.00
13	कर्जत	क	3	0	5	5	0.00
14	जामखेड	क	2	1	4	5	40.39
<b>एकूण</b>			<b>48</b>	<b>35</b>	<b>16</b>	<b>51</b>	<b>918.39</b>

आधार :- जिल्हा नियोजन अधिकारी, अहमदनगर

तक्ता क्रमांक 10.11

जिल्ह्यातील पर्यटन स्थळांच्या ठिकाणी असलेल्या सुविधा

जिल्हा :- अहमदनगर

संदर्भ वर्ष : 2014-15

अ. क्र.	पर्यटन स्थळांची वर्गवारी	पर्यटन स्थळांची संख्या	त्यापैकी सांस्कृतिक वारसा असलेल्या पर्यटन स्थळांची संख्या	पर्यटन स्थळांचे येथे राहण्याची सुविधा असलेली हॉटेल्स			
				महाराष्ट्र पर्यटन विकास महामंडळ	त्यामधील रुमची संख्या	खाजगी हॉटेल्सची संख्या	त्यामधील रुमची संख्या
1	2	3	4	5	6	7	8
1	क	48	8	0	0	0	0
<b>एकूण</b>		<b>48</b>	<b>8</b>	<b>0</b>	<b>0</b>	<b>0</b>	<b>0</b>

अ. क्र.	पर्यटकांची संख्या	ट्रॅव्हल एजंटची संख्या	त्यांच्याद्वारे पुरविण्यात येणाऱ्या वाहनांची संख्या	पर्यटन स्थळाचा विकास करण्यासाठी झालेला खर्च	पर्यटन स्थळाचा विकास कामे करताना निर्माण झालेला रोजगार
1	9	10	11	12	13
1	0	0	0	918.39	0

टिप :- पर्यटकांची संख्या हंगामानुसार बदलते असल्याने नेमक्या किती पर्यटकांनी भेटी दिल्या त्याची आकडेवारी उपलब्ध नाही

तसेच रकाना 9,10,11 व 13 ची माहिती उपलब्ध नाही.

आधार - जिल्हा नियोजन अधिकारी, अहमदनगर

**भाग - 3**

**गणनाविषयक आकडेवारी**

**तक्ता क्रमांक 11.1**  
**लोकसंख्या विषयक निवडक आकडेवारी**  
**नागरी क्षेत्र**

जिल्हा :- अहमदनगर

संदर्भ वर्ष : 2011

अ. क्र.	बाब/ तालुका	क्षेत्र चौ.कि.मी.	गावांची संख्या	शहरांची संख्या	लोकसंख्या			कुटूंबांची संख्या	लोक- संख्येची घनता	स्त्री- पुरुष प्रमाण	प्रक्षेपित लोकसंख्या (1 ऑक्टोबर 2014)
					एकूण	पुरुष	स्त्रिया				
1	2	3	4	5	6	7	8	9	10	11	12
1	अकोले	13.79	0	1	10046	5238	4808	1906	728	918	10714
2	संगमनेर	19.33	0	2	87664	44950	42714	17673	4535	950	93491
3	कोपरगांव	10.53	0	1	65273	33222	32051	13211	6199	965	69612
4	राहाता	35.31	0	2	58339	30189	28150	12150	1652	932	62217
5	श्रीरामपुर	9.02	0	1	89282	44842	44440	18104	9898	991	95216
6	नेवासा	0.00	0	0	0	0	0	0	0	0	0
7	शेवगांव	0.00	0	0	0	0	0	0	0	0	0
8	पाथर्डी	33.62	0	1	27211	14224	12987	5516	809	913	29020
9	नगर	122.77	0	5	428182	221636	206546	91890	3488	932	456642
10	राहुरी	86.12	0	2	69810	36124	33686	14411	811	933	74450
11	पारनेर	0.00	0	0	0	0	0	0	0	0	0
12	श्रीगोंदा	85.65	0	1	31134	16048	15086	6343	364	940	33203
13	कर्जत	20.91	0	1	11659	6048	5611	2562	558	928	12434
14	जामखेड	29.52	0	1	34017	17397	16620	7175	1152	955	36278
<b>एकूण</b>		<b>466.57</b>	<b>0</b>	<b>18</b>	<b>912617</b>	<b>469918</b>	<b>442699</b>	<b>190941</b>	<b>1956</b>	<b>942</b>	<b>973277</b>

आधार :- भारताची जनगणना 2011

**तक्ता क्रमांक 11.2**  
**लोकसंख्या विषयक निवडक आकडेवारी**  
**ग्रामीण क्षेत्र**

जिल्हा :- अहमदनगर

संदर्भ वर्ष : 2011

अ. क्र.	तालुका	क्षेत्र चौ.कि.मी.	गावांची संख्या	लोकसंख्या			कुटूंबांची संख्या	लोक-संख्येची घनता	स्त्री- पुरुष प्रमाण	प्रक्षेपित लोकसंख्या (1ऑक्टोबर 2014)
				एकूण	पुरुष	स्त्रिया				
1	2	3	4	5	6	7	8	9	10	11
1	अकोले	1471.9	190	281904	142642	139262	57378	192	976	288741
2	संगमनेर	1672.48	170	400275	206146	194129	77779	239	942	409983
3	कोपरगांव	724.88	80	237179	122516	114663	47469	327	936	242931
4	राहाता	614.41	58	262146	134978	127168	52561	427	942	268504
5	श्रीरामपुर	542.6	56	198218	101668	96550	40822	365	950	203026
6	नेवासा	1286.64	129	357829	185001	172828	72789	278	934	366508
7	शेवगांव	1080.97	112	245714	125837	119877	50873	227	953	251673
8	पाथर्डी	1162.31	134	230898	119817	111081	46468	199	927	236498
9	नगर	1396.61	108	255862	132661	123201	52846	183	929	262068
10	राहुरी	931.37	96	253013	130828	122185	50296	272	934	259149
11	पारनेर	1856.8	131	274167	140267	133900	56476	148	955	280816
12	श्रीगोंदा	1517.17	114	284841	148296	136545	59301	188	921	291749
13	कर्जत	1470.93	120	224133	117177	106956	47494	152	913	229569
14	जामखेड	852.36	86	124363	65073	59290	26531	146	911	127379
<b>एकूण जिल्हा</b>		<b>16581.43</b>	<b>1584</b>	<b>3630542</b>	<b>1872907</b>	<b>1757635</b>	<b>739083</b>	<b>219</b>	<b>938</b>	<b>3718594</b>

आधार :- भारताची जनगणना 2011

**तक्ता क्रमांक 11.3**  
**जिल्ह्यातील मागासवर्गीयांची लोकसंख्या**

जिल्हा :- अहमदनगर

संदर्भ वर्ष : 2011

अ. क्र.	तालुका	मागासवर्गीय लोकसंख्या						मागासवर्गीय लोकसंख्येचे एकूण लोकसंख्येतील प्रमाण	
		अनुसूचित जाती			अनुसूचित जमाती			अ.जा.	अ.ज.
		एकूण	पुरुष	स्त्रिया	एकूण	पुरुष	स्त्रिया		
1	2	3	4	5	6	7	8	9	10
1	अकोले	13323	6720	6603	139730	70327	69403	4.56	47.86
2	संगमनेर	40806	20749	20057	51652	26319	25333	8.36	10.59
3	कोपरगांव	40395	20540	19855	34377	17344	17033	13.36	11.37
4	राहाता	54918	27854	27064	20130	10166	9964	17.14	6.28
5	श्रीरामपुर	55462	27734	27728	19556	9781	9775	19.29	6.80
6	नेवासा	52661	26867	25794	18894	9505	9389	14.72	5.28
7	शेवगांव	36169	18236	17933	4681	2377	2304	14.72	1.91
8	पाथर्डी	25508	13057	12451	4118	2098	2020	9.88	1.60
9	नगर	97004	49357	47647	14396	7399	6997	14.18	2.10
10	राहुरी	43619	22320	21299	34036	17177	16859	13.51	10.54
11	पारनेर	19116	9597	9519	17054	8556	8498	6.97	6.22
12	श्रीगोंदा	40198	20602	19596	13870	7175	6695	12.72	4.39
13	कर्जत	33947	17347	16600	3464	1767	1697	14.40	1.47
14	जामखेड	20572	10541	10031	2272	1174	1098	12.99	1.43
<b>एकूण</b>		<b>573698</b>	<b>291521</b>	<b>282177</b>	<b>378230</b>	<b>191165</b>	<b>187065</b>	<b>12.63</b>	<b>8.33</b>

आधार :- भारताची जनगणना 2011

**तक्ता क्रमांक 11.4**  
**लोकसंख्या आणि वृद्धिदर**

जिल्हा :- अहमदनगर

संदर्भ वर्ष : 1961 ते 2011

जन गणना वर्ष	ग्रामीण/ नागरी	लोकसंख्या					दशवार्षिक वृद्धीदर			वार्षिक चक्रवाढ वृद्धीदर		
		एकूण	पुरुष	स्त्रिया	अनुसूचित जाती	अनुसूचित जमाती	सर्व साधारण	अनुसूचित जाती	अनुसूचित जमाती	सर्व साधारण	अनुसूचित जाती	अनुसूचित जमाती
1	2	3	4	5	6	7	8	9	10	11	12	13
1961	एकूण	1775969	905313	870656	157500	109827	25.88	30.41	25.96	2.33	2.69	2.33
	ग्रामीण	1588654	806225	782429	144082	108650	32.83	33.85	29.77	2.88	2.96	2.64
	नागरी	187315	99088	88227	13418	1177	-12.81	-12.76	-15.69	-1.36	-1.36	-1.69
1971	एकूण	2269117	1160205	1108912	160367	17002	27.77	1.82	-84.52	2.48	0.18	-17.02
	ग्रामीण	2017617	1025421	992196	86464	11238	27.00	-39.99	-89.66	2.42	-4.98	-20.30
	नागरी	251500	134784	116716	73903	5764	34.27	450.78	389.72	2.99	18.60	17.22
1981	एकूण	2708309	1382632	1325677	287707	187656	19.36	79.41	1003.73	1.79	6.02	27.14
	ग्रामीण	2356941	1196669	1160272	253821	182046	16.82	193.56	1519.91	1.57	11.37	32.11
	नागरी	351368	185963	165405	33886	5610	39.71	-54.15	-2.67	3.40	-7.50	-0.27
1991	एकूण	3372935	1710609	1622326	418479	240141	24.54	45.45	27.97	2.22	3.82	2.50
	ग्रामीण	2839454	1432006	1387448	347061	230465	20.47	36.73	26.60	1.88	3.18	2.39
	नागरी	533481	278603	234878	71418	9676	51.83	110.76	72.48	4.26	7.74	5.60
2001	एकूण	4040642	2083053	1957134	484685	303255	19.80	15.82	26.28	1.82	1.48	2.36
	ग्रामीण	3236945	1661811	1575134	379262	288632	14.00	9.28	25.24	1.32	0.89	2.28
	नागरी	803697	421242	382455	105423	14623	50.65	47.61	51.13	4.18	3.97	4.22
2011	एकूण	4543159	2342825	2200334	573698	378230	12.44	18.37	24.72	1.18	1.70	2.23
	ग्रामीण	3630542	1872907	1757635	443302	354975	12.16	16.89	22.99	1.15	1.57	2.09
	नागरी	912617	469918	442699	130396	23255	13.55	23.69	59.03	1.28	2.15	4.75

आधार - भारताची जनगणना 1961 ते 2011



**तक्ता क्रमांक 11.5**  
**शहरांची वर्गवारी आणि त्यांची लोकसंख्या**

जिल्हा :- अहमदनगर

संदर्भ वर्ष : 2011

अ. क्र.	शहराचे नाव	शहराचे वर्गीकरण	लोकसंख्या			लोकसंख्या वाढीचा दशवार्षिक वृद्धीदर
			एकूण	पुरुष	स्त्रिया	
1	2	3	4	5	6	7
1	राजुर	गणना शहर	10046	5238	4808	-----
2	संगमनेर	ब वर्ग न.पा.	65804	33463	32341	6.21
3	घुलेवाडी	गणना शहर	21860	11487	10373	12.87
4	कोपरगाव	ब वर्ग न.पा.	65273	33222	32051	8.84
5	राहाता	क वर्ग न.पा.	22335	11438	10897	17.44
6	शिर्डी	ब वर्ग न.पा.	36004	18751	17253	37.50
7	श्रीरामपुर	ब वर्ग न.पा.	89282	44842	44440	9.88
8	पाथर्डी	क वर्ग न.पा.	27211	14224	12987	19.21
9	अहमदनगर	ड वर्ग म.न.पा.	350859	178899	171960	14.06
10	अहमदनगर कटकमंडळ	-----	28986	16568	12418	-27.42
11	नागापुर	गणना शहर	11790	6359	5431	66.90
12	बु.हाणनगर	गणना शहर	6885	3628	3257	-----
13	नागरदेवळे	गणना शहर	18802	9768	9034	37
14	दरेवाडी	गणना शहर	10860	6414	4446	-----
15	राहुरी	क वर्ग म.न.पा.	38813	20140	18673	12.58
16	देवळाली प्रवरा	क वर्ग म.न.पा.	30997	15984	15013	2.17
17	श्रीगोंदा	क वर्ग म.न.पा.	31134	16048	15086	18.27
18	कर्जत	गणना शहर	11659	6048	5611	-----
19	जामखेड	गणना शहर	34017	17397	16620	23.01
<b>एकूण नागरी</b>			<b>912617</b>	<b>469918</b>	<b>442699</b>	<b>13.55</b>

आधार : - भारताची जनगणना 2011

टिप :- अ.क्र. 1,12,14 व 18 ही गणना शहरे जनगणना 2011 पासून नव्याने अस्तित्वात आल्याने रकाना क्र . 7 निरंक दर्श विण्यात आला आहे.

तक्ता क्रमांक 11. 6

मुख्य व सिमांतिक काम करणाऱ्यांचे उद्योग गटनिहाय वर्गीकरण

जिल्हा :- अहमदनगर

संदर्भ वर्ष : 2011

अ. क्र.	तालुका	मुख्य काम करणारे					सिमांतिक काम करणारे				
		शेतकरी	शेतमजूर	वस्तुनिर्माण, सेवा दुरुस्त्या व घरघुती उद्योग	इतर काम करणारे	एकूण	शेतकरी	शेतमजूर	वस्तुनिर्माण, सेवा दुरुस्त्या व घरघुती उद्योग	इतर काम करणारे	एकूण
1	2	3	4	5	6	7	8	9	10	11	12
1	अकोले	84227	33307	2220	18001	137755	5860	7112	559	2849	16380
2	संगमनेर	118991	47075	5590	54906	226562	5101	3025	592	3661	12379
3	कोपरगांव	44641	42637	2870	36679	126827	1859	4787	598	3549	10793
4	राहाता	41003	34815	4029	48108	127955	3022	5146	962	4978	14108
5	श्रीरामपूर	28712	35099	3104	41693	108608	2204	4796	1054	7386	15440
6	नेवासा	78362	54958	3686	28342	165348	4310	6611	657	3912	15490
7	शेवगांव	61942	36144	1928	17681	117695	2707	3323	455	1433	7918
8	पाथडी	80854	24897	2452	17177	125380	2856	3586	510	2152	9104
9	नगर	67316	29021	11071	154757	262165	2858	3438	1860	13695	21851
10	राहुरी	56953	45914	3219	33437	139523	3052	5558	1129	3191	12930
11	पारनेर	93729	26799	2272	19372	142172	3089	2709	420	1956	8174
12	श्रीगोंदा	96229	40940	2479	22733	162381	3381	3153	410	2393	9337
13	कर्जत	75658	28768	1501	14658	120585	2503	2207	328	1738	6776
14	जामखेड	40357	21499	1070	13573	76499	1274	1685	131	1365	4455
	<b>एकूण</b>	<b>968974</b>	<b>501873</b>	<b>47491</b>	<b>521117</b>	<b>2039455</b>	<b>44076</b>	<b>57136</b>	<b>9665</b>	<b>54258</b>	<b>165135</b>

पुढे पहा . . . .

तक्ता क्रमांक 11. 6

मुख्य व सिमांतिक काम करणाऱ्यांचे उद्योग गटनिहाय वर्गीकरण

जिल्हा :- अहमदनगर

संदर्भ वर्ष: 2011

अ. क्र.	बाब / तालुका	काम करणाऱ्यांचे वर्गीकरण			
		मुख्य व सिमांतिक काम करणारे एकूण	काम करणाऱ्यांची एकूण लोकसंख्येशी टक्केवारी	एकूण काम न करणारे	काम न करणाऱ्यांची एकूण लोकसंख्येशी टक्केवारी
1	2	13	14	15	16
1	अकोले	154135	52.79	137815	47.21
2	संगमनेर	238941	48.97	248998	51.03
3	कोपरगांव	137620	45.50	164832	54.50
4	राहाता	142063	44.33	178422	55.67
5	श्रीरामपूर	124048	43.15	163452	56.85
6	नेवासा	180838	50.54	176991	49.46
7	शेवगांव	125613	51.12	120101	48.88
8	पाथर्डी	134484	52.10	123625	47.90
9	नगर	284016	41.52	400028	58.48
10	राहुरी	152453	47.22	170370	52.78
11	पारनेर	150346	54.84	123821	45.16
12	श्रीगोंदा	171718	54.35	144257	45.65
13	कर्जत	127361	54.01	108431	45.99
14	जामखेड	80954	51.11	77426	48.89
<b>एकूण</b>		<b>2204590</b>	<b>48.53</b>	<b>2338569</b>	<b>51.47</b>

आधार : - भारताची जनगणना 2011

**तक्ता क्रमांक 11.7**  
**धर्म व वयोगटानुसार लोकसंख्या**

जिल्हा :- अहमदनगर

संदर्भ वर्ष : 2011

अ.क्र.	बाब	ग्रामीण		नागरी		एकूण	
		पुरुष	स्त्री	पुरुष	स्त्री	पुरुष	स्त्री
1	2	3	4	5	6	7	8
<b>धर्मानुसार ( जनगणना 2011 )</b>							
1	बौद्ध	11919	11398	5367	5214	17286	16612
2	ख्रिश्चन	4346	4539	6687	7194	11033	11733
3	हिंदू	1755419	1643812	365729	342183	2121148	1985995
4	जैन	6187	5925	13589	13017	19776	18942
5	मुस्लिम	89507	86201	73925	71110	163432	157311
6	शीख	686	643	2270	1832	2956	2475
7	इतर	4843	5117	2351	2149	7194	7266
<b>सर्व धर्म (एकूण)</b>		<b>1872907</b>	<b>1757635</b>	<b>469918</b>	<b>442699</b>	<b>2342825</b>	<b>2200334</b>
<b>वयोगटानुसार (वर्षे) ( जनगणना 2011 )</b>							
1	2	3	4	5	6	7	8
1	0 - 6	243665	206808	56573	48968	300238	255776
2	7-14	296591	257548	71109	61263	367700	318811
3	15 - 19	186250	159147	46300	41502	232550	200649
4	20 - 24	179614	165518	48319	46723	227933	212241
5	25 - 29	152470	143672	42925	41595	195395	185267
6	30 - 34	129195	128024	36630	35836	165825	163860
7	35 - 39	123508	124696	33696	33951	157204	158647
8	40 - 49	210108	199545	56856	54200	266964	253745
9	50 - 59	141883	139667	38506	34192	180389	173859
10	60 वर्षावरील	202789	226898	37834	43370	240623	270268
11	<b>वय अनिर्देशित</b>	6834	6112	1170	1099	8004	7211
<b>सर्व वयोगट (एकूण)</b>		<b>1872907</b>	<b>1757635</b>	<b>469918</b>	<b>442699</b>	<b>2342825</b>	<b>2200334</b>

आधार :- भारताची जनगणना 2011

**तक्ता क्रमांक 11. 8**  
**वहती धारणेचा प्रकार आणि क्षेत्रफळ गटानुसार वर्गीकरण**

जिल्हा :- अहमदनगर

संदर्भ वर्ष :- 2010-11

अ. क्र.	बाब	क्षेत्रफळ गट हेक्टर (आकार वर्ग)								
		0 ते 0.49	0.50 ते 0.99	1.00 ते 1.99	2.00 ते 4.99	5.00 ते 9.99	10.00 ते 20.00	20.00 व अधिक	एकूण	
1	2	3	4	5	6	7	8	9	10	
1	वैयक्तिक धारण	संख्या	246397	236635	275135	148469	17914	2130	285	926965
		क्षेत्रफळ	69453.08	173431.95	389119.28	421775.06	116291.39	26904.25	10074.36	1207049.37
2	संयुक्त धारण	संख्या	7744	6394	7196	4796	841	166	24	27161
		क्षेत्रफळ	2100.69	4676.21	10174.39	14115.38	5610.12	2147.19	632.17	39456.15
3	संस्था धारण	संख्या	247	239	402	518	272	175	115	1968
		क्षेत्रफळ	68.90	173.13	587.28	1629.83	1919.42	2456.65	5002.84	11838.05
4	एकूण धारण	संख्या	254388	243268	282733	153783	19027	2471	424	956094
		क्षेत्रफळ	71622.67	178281.29	399880.95	437520.27	123820.93	31508.09	15709.37	1258343.57
5	पूर्णपणे ओलिता खालील	संख्या	उपलब्ध नाही							
		क्षेत्रफळ	उपलब्ध नाही							
6	पूर्णपणे जिराईत धारण	संख्या	उपलब्ध नाही							
		क्षेत्रफळ	उपलब्ध नाही							
7	अंशतः ओलिता खालील धारण	संख्या	उपलब्ध नाही							
		क्षेत्रफळ	उपलब्ध नाही							
		ओलिता खालील	उपलब्ध नाही							
8	एकूण पिकां-खालील क्षेत्र	ओलिताखालील	उपलब्ध नाही							
		जिराईत	उपलब्ध नाही							
		एकूण	98369	249229.50	545532.40	557282.77	138607.59	33335.19	17842.03	1640198.4

आधार :- कृषि गणना - 2010-11

**तक्ता क्रमांक 11.9 (अ)**  
**जिल्ह्यातील एकूण पशुधन**

जिल्हा : - अहमदनगर

संदर्भ वर्ष - 2012

अ. क्र.	तालुका	विदेशी / संकरित गाई व बैल				एकूण ( स्तंभ क्र. 3 ते 6)
		अडीच वर्षापर्यंतच्या गाई	अडीच वर्षावरील गाई	दीड वर्षापर्यंतचे बैल	दीड वर्षावरील बैल	
1	2	3	4	5	6	7
1	अकोले	12078	22556	1766	1018	37418
2	संगमनेर	44295	90310	1509	1734	137848
3	कोपरगांव	18264	29648	2140	612	50664
4	राहाता	25877	40712	1483	449	68521
5	श्रीरामपुर	18357	33377	2486	1541	55761
6	नेवासा	21493	44739	1944	1842	70018
7	शेवगांव	6808	13474	2013	688	22983
8	पाथर्डी	11235	21789	2493	709	36226
9	नगर	18508	35739	2115	945	57307
10	राहुरी	36265	69669	1399	410	107743
11	पारनेर	19030	46285	1914	1091	68320
12	श्रीगोंदा	21072	48070	2456	885	72483
13	कर्जत	17998	41373	2095	1573	63039
14	जामखेड	11156	19243	2537	699	33635
<b>एकूण</b>		<b>282436</b>	<b>556984</b>	<b>28350</b>	<b>14196</b>	<b>881966</b>

आधार - पशुगणना - 2012

**तक्ता क्रमांक 11.9 (ब)**  
**जिल्ह्यातील एकूण पशुधन**

जिल्हा : - अहमदनगर

संदर्भ वर्ष - 2012

अ. क्र.	तालुका	देशी गार्ड व बैल					एकूण विदेशी / संकरित व देशी गार्ड व बैल (तक्ता 11.9 (अ) स्तंभ क्र. 7 व 11.9 (ब) स्तंभ क्र. 7 ची बेरीज)
		तीन वर्षांपर्यंतच्या गार्ड	तीन वर्षांवरील गार्ड	दोन वर्षांपर्यंतचे बैल	दोन वर्षांवरील बैल	एकूण (स्तंभ क्र. 3 ते 6)	
1	2	3	4	5	6	7	8
1	अकोले	7759	15392	2902	22775	48828	86246
2	संगमनेर	6193	16223	3184	21160	46760	184608
3	कोपरगांव	1832	4421	1161	4438	11852	62516
4	राहाता	850	2156	545	3088	6639	75160
5	श्रीरामपुर	2270	5802	1096	4925	14093	69854
6	नेवासा	6365	14614	3283	18430	42692	112710
7	शेवगांव	7967	17154	4649	28949	58719	81702
8	पाथर्डी	7992	16856	4445	30482	59775	96001
9	नगर	5476	11103	2791	20391	39761	97068
10	राहुरी	3037	6592	1242	8734	19605	127348
11	पारनेर	5182	17062	4736	27389	54369	122689
12	श्रीगोंदा	10945	26146	6021	22999	66111	138594
13	कर्जत	6701	13208	2974	20364	43247	106286
14	जामखेड	3888	7016	1843	20021	32768	66403
<b>एकूण</b>		<b>76457</b>	<b>173745</b>	<b>40872</b>	<b>254145</b>	<b>545219</b>	<b>1427185</b>

आधार - पशुगणना 2012

**तक्ता क्रमांक 11.9 (क)**  
**जिल्ह्यातील एकूण पशुधन**

जिल्हा : - अहमदनगर

संदर्भ वर्ष- 2012

अ. क्र.	तालुका	म्हशी / रेडे				एकूण (स्तंभ क्र. 3 ते 6)
		तीन वर्षांपर्यंतच्या म्हशी	तीन वर्षांवरील म्हशी	दोन वर्षांपर्यंतचे रेडे	दोन वर्षांवरील रेडे	
1	2	3	4	5	6	7
1	अकोले	3890	6893	1009	2742	14534
2	संगमनेर	1903	5530	109	52	7594
3	कोपरगांव	1784	4900	355	51	7090
4	राहाता	1018	2506	88	42	3654
5	श्रीरामपुर	2920	7155	553	112	10740
6	नेवासा	6173	16606	544	115	23438
7	शेवगांव	5954	12632	1398	156	20140
8	पाथर्डी	9229	17931	2175	222	29557
9	नगर	10534	21318	1618	677	34147
10	राहुरी	2096	5083	137	75	7391
11	पारनेर	3784	10064	758	164	14770
12	श्रीगोंदा	7007	15019	1099	175	23300
13	कर्जत	3454	7006	615	168	11243
14	जामखेड	4686	8041	852	184	13763
<b>एकूण</b>		<b>64432</b>	<b>140684</b>	<b>11310</b>	<b>4935</b>	221361

आधार - पशुगणना 2012



**तक्ता क्रमांक 11.9 (ड)**  
**जिल्ह्यातील एकूण पशुधन**

जिल्हा : - अहमदनगर

संदर्भ वर्ष - 2012

अ. क्र.	तालुका	देशी/ विदेशी संकरित गाई व बैल (तक्ता 11.9 (ब) स्तंभ क्र. 8)	म्हशी व रेडे (तक्ता 11.9 (क) स्तंभ क्र. 7)	मेंढया	बकऱ्या	घोडे, शिंगरे व खेचरे	गाढवे	इतर पशुधन (डुकरे, उंट)	एकूण पशुधन	एकूण कोंबडया	एकूण कुक्कुट पक्षी (कोंबडया, बदके, टर्की, इतर कुक्कुट पक्षी व कुक्कुट पालन केंद्रातील पक्षी)
1	2	3	4	5	6	7	8	9	10	11	12
1	अकोले	86246	14534	2866	48384	5	39	159	152233	119977	120037
2	संगमनेर	184608	7594	72028	93637	521	56	632	359076	2029881	2039687
3	कोपरगांव	62516	7092	6467	36021	167	496	1819	114578	2684895	2715489
4	राहाता	75160	3654	12952	41416	170	186	1690	135228	659540	659772
5	श्रीरामपुर	69854	10740	6279	32830	63	138	1248	121152	126042	126186
6	नेवासा	112710	23438	24753	68139	394	141	1616	231191	194259	194712
7	शेवगांव	81702	20140	10673	51426	129	10	906	164986	187721	193721
8	पाथर्डी	96001	29557	24762	81917	204	15	786	233242	242347	287300
9	नगर	97068	34147	30721	69714	708	5	549	232912	963259	963448
10	राहुरी	127348	7391	27394	64413	178	36	820	227580	203037	211535
11	पारनेर	122689	14770	84510	69171	957	34	156	292287	877748	877971
12	श्रीगोंदा	138594	23300	23805	56438	138	87	604	242966	339971	345385
13	कर्जत	106286	11243	34284	44336	131	144	2960	199384	158349	158357
14	जामखेड	66403	13763	332	34168	31	10	21	114728	80312	80314
<b>एकूण</b>		<b>1427185</b>	<b>221363</b>	<b>361826</b>	<b>792010</b>	<b>3796</b>	<b>1397</b>	<b>13966</b>	<b>2821543</b>	<b>8867338</b>	<b>8973914</b>

आधार - पशुगणना 2012

**तक्ता क्रमांक 11.10**  
**कृषि अवजारे**

जिल्हा : - अहमदनगर

संदर्भ वर्ष - 2003  
(परिमाण - संख्या)

अ. क्र.	तालुका	नांगरांची संख्या		बैल गाडयांची संख्या	उसाचे चरक		ओलितासाठी		ट्रॅक्टर संख्या
		लाकडी	लोखंडी		शक्तीवर चालणारे	बैल मदतीने चालणारे	तेलावर चालणारे पंप	विद्युत पंप	
1	2	3	4	5	6	7	8	9	10
1	अकोले	6494	6358	3819	0	19	434	5887	555
2	संगमनेर	990	1553	5796	520	0	549	8780	3076
3	कोपरगांव	155	902	1007	0	0	75	5505	3078
4	राहाता	246	1793	1964	0	1	20	16033	1328
5	श्रीरामपुर	281	839	1037	0	0	0	3437	459
6	नेवासा	1359	4549	5475	7	129	489	11271	1431
7	शेवगांव	3449	7834	12959	0	780	1408	17116	1476
8	पाथर्डी	1278	3401	3791	8	207	715	4796	496
9	नगर	386	1276	1400	7	24	16	1920	392
10	राहुरी	912	1724	1952	0	50	55	4810	598
11	पारनेर	5922	9079	6917	2	114	1986	10841	793
12	श्रीगोंदा	678	2728	4025	0	73	437	4971	131
13	कर्जत	0	2366	1616	0	15	0	4439	630
14	जामखेड	378	2089	2550	25	121	514	3440	288
<b>एकूण</b>		<b>22528</b>	<b>46491</b>	<b>54308</b>	<b>569</b>	<b>1533</b>	<b>6698</b>	<b>103246</b>	<b>14731</b>

आधार - पशु गणना 2003

**तक्ता क्रमांक 11. 11**  
**कृषि व बिगर-कृषि उद्योग**

जिल्हा :- अहमदनगर

संदर्भ: आर्थिक गणना - 2005

अ. क्र.	बाब	* कृषि उद्योग			बिगर-कृषि			कृषि व बिगर-कृषि एकूण		
		ग्रामीण	नागरी	एकूण	ग्रामीण	नागरी	एकूण	ग्रामीण	नागरी	एकूण
1	2	3	4	5	6	7	8	9	10	11
1	उद्योगांची संख्या									
	1.1 स्वकार्यरत उद्योग **	36860	1923	38783	49935	25947	75882	86795	27870	114665
	1.2 आस्थापना ***	5451	511	5962	25839	20819	46658	31290	21330	52620
	1.3 एकूण	42311	2434	44745	75774	46766	122540	118085	49200	167285
2	मालकीच्या प्रकारानुसार उद्योग									
	2.1 सहकारी	303	3	306	2029	680	2709	2332	683	3015
	2.2 सार्वजनिक	63	1	64	10389	1733	12122	10452	1734	12186
	2.3 खाजगी	41945	2430	44375	63356	44353	107709	105301	46783	152084
3	मालकाचा विशेष सामाजिक गट (एकूण संस्थांची टक्केवारी)									
	3.1 अनुसूचित जाती	3.21	2.75	3.19	5.4	5.47	5.34	4.62	5.33	4.83
	3.2 अनुसूचित जमाती	4.76	1.1	4.56	3.12	2.92	3.05	3.71	2.83	3.45
4	जागेविरहित कार्यान्वित असलेल्या उद्योगांची एकूणशी टक्केवारी	35.94	44.82	36.42	14.33	11.27	13.16	22.07	12.93	19.38
5	शक्तीवर चालणाऱ्या उद्योगांची एकूण उद्योगांशी टक्केवारी	1.52	0.69	1.47	15.02	16.86	15.72	10.18	16.05	11.91
6	सर्वसाधारणपणे काम करणाऱ्या कामगारांची संख्या									
	6.1 एकूण कामगार	88152	5154	93342	177418	172501	349919	265606	177655	443261
	6.2 वेतनावर काम करणारे कामगार	9630	652	10282	93978	117945	211923	103608	118597	222205
	6.3 वेतनावरील कामगारांची एकूण कामगारांशी टक्केवारी	10.92	12.65	11.02	52.97	68.37	60.56	39.01	66.76	50.13
	6.4 कामगारांची प्रति उद्योग सरासरी संख्या	2	2	2	2	3	2	2	3	2

टीप :- \* कृषि उत्पादन व मळे वगळून कृषी संबंधित उद्योग

\*\* पगारावर एकही कर्मचारी नसलेले उद्योग

\*\*\* ज्या उद्योगात कमीतकमी एकतरी व्यक्ती पगारावर काम करते असे उद्योग

आधार :- अर्थ व सांख्यिकी संचालनालय, महाराष्ट्र शासन, मुंबई

तक्ता क्रमांक 11. 12

प्रमुख उद्योग गटानुसार उद्योगांची आणि नियमित काम करणा-या कामगारांची संख्या

जिल्हा :- अहमदनगर

संदर्भ: आर्थिक गणना- 2005

अ. क्र.	उद्योग गट संकेतांक	उद्योग गट	ग्रामीण		नागरी		एकूण	
			उद्योग	कामगार	उद्योग	कामगार	उद्योग	कामगार
1	2	3	4	5	6	7	8	9
1	1	कृषि	42311	88188	2434	5154	44745	93342
2	2	खनिज उत्पादन व खाणकाम	64	225	10	27	74	252
3	3	वस्तुनिर्माण	12570	37581	6902	23264	19472	90845
4	4	बीज, गॅस आणि पाणी पुरवठा	175	949	25	3184	200	4133
5	5	बांधकाम	699	1411	367	945	1066	2356
6	6	विक्री, देखभाल व दुरुस्ती	1839	3696	2281	5836	4120	9532
7	7	घाऊक व्यापार	1300	2535	1470	3244	2770	5779
8	8	किरकोळ व्यापार	28066	45887	20571	39375	48637	85262
9	9	उपाहारगृहे आणि हॉटेल्स	4044	9714	2728	9431	6772	19145
10	10	वाहतूक व साठवण आणि गोदामविषयक	1462	3149	1500	4232	2962	7381
11	11	दळणवळण	1438	2342	840	2144	2278	4486
12	12	वित्तीय इंटरमिडीशन	1490	5685	839	5648	2329	11333
13	13	स्थावर मालमत्ता आणि गुंतवणूक	1670	4734	1728	3822	3398	8556
14	14	सार्वजनिक प्रशासन आणि सुरक्षा	3043	11038	754	17885	3797	28923
15	15	शैक्षणिक	5028	27177	979	9291	6007	36468
16	16	आरोग्य आणि सांस्कृतिक कार्य	2954	6208	1561	6229	4515	12437
17	17	सामुहिक, सामाजिक व व्यक्तिगत सेवा	9928	15082	4210	7943	14138	23025
18	18	इतर सेवा	4	5	1	1	5	6
19	19	<b>बिगर- कृषि उद्योग गट (एकूण)</b>	<b>75774</b>	<b>177418</b>	<b>46766</b>	<b>172501</b>	<b>122540</b>	<b>349919</b>
20	20	<b>कृषि व बिगर- कृषि उद्योग गट (एकूण)</b>	<b>118085</b>	<b>265606</b>	<b>49200</b>	<b>177655</b>	<b>167285</b>	<b>443261</b>

आधार :- अर्थ व सांख्यिकी संचालनालय, महाराष्ट्र शासन, मुंबई

तक्ता क्रमांक 11. 13

महत्त्वाच्या उद्योग गटानुसार कृषि व बिगर - कृषि आस्थापनांची व त्यातील कामगारांची संख्या

जिल्हा :- अहमदनगर

संदर्भ: आर्थिक गणना, 2005

अ. क्र.	उद्योग गट संकेतांक	उद्योग गट	आस्थापना			आस्थापनेवरील कामगार		
			ग्रामीण	नागरी	एकूण	ग्रामीण	नागरी	एकूण
1	2	3	4	5	6	7	8	9
1	1	कृषि	5451	511	5962	9630	652	10282
2	2	खाणकाम व दगडकाम	14	5	19	58	16	74
3	3	वस्तुनिर्माण	2936	3296	6232	20924	45075	65999
4	4	बीज, गॅस व पाणी पुरवठा	154	22	176	888	3179	4067
5	5	बांधकाम	175	178	353	546	489	1035
6	6	घाऊक व्यापार	243	677	920	807	1414	2221
7	7	किरकोळ व्यापार	6178	8798	14976	10985	17001	27986
8	8	उपाहारगृहे व हॉटेल्स	1420	1609	3029	3512	5807	9319
9	9	वाहतूक साठवण व गोदाम विषयक	387	498	885	1485	2569	4054
10	10	दळणवळण	588	296	884	1146	1234	2380
11	11	वित्तीय, विमा, स्थावर मालमत्ता आणि व्यावसायिक सेवा	1845	1483	3328	7685	6983	14668
12	12	सामुहिक, सामाजिक व व्यक्तिगत सेवा	2935	1580	4515	5367	3396	8763
13	13	इतर	8964	2377	11341	40575	30782	71357
<b>एकूण</b>			<b>31290</b>	<b>21330</b>	<b>52620</b>	<b>103608</b>	<b>118597</b>	<b>222205</b>

आधार :- अर्थ व सांख्यिकी संचालनालय, महाराष्ट्र शासन, मुंबई