



जिल्हा सामाजिक व आर्थिक समालोचन, २०१४ जिल्हा सिंधुदुर्ग



जिल्हा सांख्यिकी कार्यालय, सिंधुदुर्ग

अर्थ व सांख्यिकी संचालनालय, नियोजन विभाग,
महाराष्ट्र शासन, मुंबई

जिल्हा सामाजिक व आर्थिक समालोचन,
२०१४

जिल्हा - सिंधुदुर्ग

जिल्हा सांख्यिकी कार्यालय,
अर्थ व सांख्यिकी संचालनालय,
महाराष्ट्र शासन, नियोजन विभाग,
सिंधुदुर्ग.

अनुक्रमणिका
जिल्हा सामाजिक व आर्थिक समालोचन २०१४

जिल्हा: सिंधुदुर्ग

तक्ता क्र..	विषय	पृष्ठ क्र.
	भाग १ - समालोचन	
	१. जिल्ह्याचा संक्षिप्त आढावा	१-१३
	२. दृष्टिक्षेपात जिल्हा	१४-१८
	३. जिल्हा योजनेचा आढावा	१९
	जिल्ह्याचा नकाशा	२०
	निवडक निर्देशकांवर आधारित आलेख	२१-२३
	भाग २ - सांख्यिकीय तक्ते	
१	निवडक निर्देशक	
१.१	जिल्ह्यातील विविध आर्थिक व सामाजिक बाबींचे निवडक निर्देशक	१-५
१.२	जिल्ह्यातील महत्वाची सांख्यिकी	६
२	जिल्हा उत्पन्न अंदाज	
२.१	क्षेत्रवार जिल्हा उत्पन्न व दरडोई जिल्हा उत्पन्न - चालू किंमतीनुसार	७-९
२.२	क्षेत्रवार जिल्हा उत्पन्न स्थिर (२००४-०५) किंमतीनुसार	१०-१२
३	किंमती व सार्वजनिक वितरण व्यवस्था	
	किंमती विषयक आकडेवारी	
३.१	जिल्ह्यातील महत्वाच्या वस्तुंच्या त्रैमासिक सरासरी किरकोळ किंमती	१३-१६
	सार्वजनिक वितरण व्यवस्था	
३.२	रास्त भाव धान्य दुकाने आणि रेशनकार्ड धारकांची संख्या	१७
३.३	अंत्योदय अन्न योजना, दारिद्र्य रेषेखालील (अंत्योदय अन्न योजना वगळून) व दारिद्र्य रेषेवरील कुटुंबांसाठी अन्नधान्याचे नियतन व उचल	१७
४.	जमीन व इतर महसूल, स्थानिक स्वराज्य संस्थांचे उत्पन्न/खर्च, बँकिंग, विमा, बचत गट	
	जमीन व इतर महसूल	
४.१ (अ)	गोळा केलेला महसूल (जमीन महसूल, वाढीव, संकिर्ण, जि.प., ग्रा.प., पं.स., सेस, इ.जी.एस., शिक्षण, अकृषीक, सिटी सर्वे, वस्तीवाढ व नझूल)	१८
४.१ (ब)	गोळा केलेला महसूल (खाणी, गौणखनिज, मत्स्य, कोर्ट फी व मुद्रांक, बी.बी.डी.आर., नोंदणीपत्र, महसूली, करमणूक, जाहिरात इत्यादी)	१८
४.१ (क)	गोळा केलेला महसूल (तगाई, अधिक धाय, मृद संधारण, वनजमीन कर्ज, अकृषीक कर्ज, आदर्श गृहनिर्माण, पश्चिम पाकिस्तानातून आलेले निर्वासित त्यांची मोडतोड, प्रकल्पग्रस्तांना, कुळांना दिलेले कर्ज, पूरग्रस्त, जमीन सुधारणा इत्यादी)	१९

स्थानिक स्वराज्य संस्थांचे उत्पन्न/खर्च		
४.२	स्थानिक स्वराज्य संस्थांचे उत्पन्न व खर्च	२०
४.३	नागरी स्थानिक स्वराज्य संस्थांचे २०१२-२०१३ मधील उत्पन्न व खर्च	२१
४.४	ग्रामपंचायतींचे उत्पन्न व खर्च	२२
४.५	जिल्हा परिषदचे उत्पन्न व खर्च	२३
बँक व विमा		
४.६	तालुकानिहाय बँक कार्यालये, वर्गीकृत बँकांची संख्या, ठेवी व कर्जे	२४
४.७	जिल्ह्यातील आयुर्विमा विषयक आकडेवारी	२४
बचत गट		
४.८	जिल्ह्यातील बचत गटांबाबतची माहिती	२५
४.९	जिल्ह्यातील जिल्हा ग्रामिण विकास यंत्रणा व महिला आर्थिक विकास महामंडळ यांच्या मार्फत स्थापित बचत गटांबाबतची माहिती	२६
५.	कृषी व संलग्न सेवा	
कृषी		
५.१	जमिनीच्या वापराविषयी माहिती	२७
५.२	निरनिराळ्या पिकांखालील क्षेत्र	२८-३३
५.३	राज्यात वितरीत करण्यात आलेले बियाणे	३४
५.४	रासायनिक खतांचा वापर	३४
५.५	निरनिराळ्या पिकांचे उत्पादन	३५-३७
५.६	मुख्य पिकांचे दर हेक्टरी अंदाजित उत्पादन	३८
५.७	तालुकानिहाय पर्जन्य दिवसांची संख्या व एकूण पर्जन्य	३९
पदुम		
५.८	कृत्रिम रेतन कार्यक्रमाची प्रगती	४०
५.९	कृत्रिम रेतन व दुग्ध उत्पादनाची तालुकानिहाय प्रगती	४०
५.१०	पशुवैद्यकिय संस्थांबाबतची माहिती	४१
५.११	मान्यताप्राप्त पशुवध गृहे आणि त्यात कत्तल केलेल्या पशुंची संख्या	४१
५.१२	भूजल मत्स्यव्यवसायविषयक माहिती	४२
५.१३	सागरी मत्स्यव्यवसायविषयक माहिती	४२
५.१४	शासकीय आणि सहकारी दुग्ध शाळांमधील दुग्ध उपउत्पादने	निरंक
५.१५	दुग्ध विकास सहकारी संस्थांबाबतची माहिती	४३
जलसंपदा व लाभ क्षेत्र		
५.१६	जिल्ह्यातील सिंचनाच्या व पाणी उपसा करण्याच्या सोयी	४४
५.१७	विविध साधनांखालील ओलिताचे क्षेत्र	४५
५.१८	सिंचन विहिरीविषयक माहिती	४५

५.१९	कूपनलिका, हातपंप व विद्युत पंपांविषयी माहिती	४६
५.२०	जिल्ह्यातील पाटबंधारे विषयक सुविधा (राज्यस्तर पाटबंधारे)	४६
५.२१	जिल्ह्यातील लघुपाटबंधार्यांच्या कामाविषयक माहिती	४७
५.२२	मोठे व मध्यम पाटबंधारे प्रकल्पांविषयी माहिती	४८
५.२३	जिल्ह्यातील लघुपाटबंधारे विषयी सुविधा	४९
५.२४	जिल्ह्यातील पाणलोट क्षेत्र विकास कार्यक्रमांतर्गत मृद व जलसंधारण कामाची प्रगती	५०
वने व पर्यावरण		
५.२५	जिल्ह्यातील एकूण वनक्षेत्र	५१
५.२६	जिल्ह्यातील वनांचे वर्गीकरण	५१
५.२७	सामाजिक वनीकरण कार्यक्रमांतर्गत वृक्षरोपणाचे लक्ष्य व साध्य	५२
५.२८	वन्यजीव व राष्ट्रीय उद्याने / अभयारण्यांतर्गत प्रकल्पनिहाय क्षेत्र व खर्च	निरंक
५.२९	मुख्य व गौण वन उत्पादने व उत्पन्नाविषयी माहिती	५३
५.३०	संवर्गनिहाय कारखान्यांचा तपशील	५४
६.	उद्योग व सहकार	
उद्योग		
६.१	जिल्ह्यातील उद्योगांबाबतचा तपशील	५५
६.२	जिल्ह्यातील विविध यंत्रणाकडे उपलब्ध असलेल्या स्वयंरोजगाराच्या योजनांतर्गत लाभ दिलेल्या लाभधारकांची संख्या.	५५
रोजगार व स्वयंरोजगार		
६.३	कारखान्यातील कामगारांची दैनिक सरासरी संख्या	५६
६.४	रोजगार व स्वयंरोजगार मार्गदर्शन केंद्रांतील आकडेवारी	५७
६.५	शासकीय व स्थानिक स्वराज्य संस्थांतील कर्मचाऱ्यांची संख्या	५८
६.६	निरनिराळ्या उद्योगांतील रोजगारांबाबतची माहिती	५९
कामगार		
६.७	दुकाने, व्यापारी संस्था व त्यातील कामगारांबाबतची माहिती	५९
सहकार		
६.८	प्राथमिक कृषि सहकारी संस्थांचे कार्य	६०
६.९	जिल्ह्यातील कृषि सहकारी बँकांचा तपशील	६१
६.१०	प्राथमिक कृषि पतपुरवठा संस्थांचा तपशील	६२
६.११	जिल्ह्यातील साखर कारखाने विषयक माहिती	निरंक
६.१२	विविध प्रकारच्या सहकारी संस्था	६३
६.१३	सहकारी संस्थांची वित्तीय स्थिती	६४
६.१४	सहकारी संस्थांची लेखापरीक्षण वर्गाप्रमाणे संख्या	६५
६.१५	राज्य / जिल्हा कार्यक्षेत्र असलेल्या सहकारी बँकाचे कार्य	६६

६.१६	बिगर-कृषी सहकारी पतसंस्थांचे कार्य	६७
६.१७	परवानाधारक सावकारांची संख्या आणि त्यांनी दिलेली कर्जे	६७
	पणन	
६.१८	जिल्हा आणि प्राथमिक पणन संस्थांचे कार्य	६८
६.१९	नियंत्रित बाजारपेठातील कृषी मालांची वार्षिक आवक	६९
६.२०	निवडक कृषि मालाच्या त्रैमासिक सरासरी घाऊक किमती	निरंक
	वस्त्रोद्योग	
६.२१	सहकारी सूत गिरण्या, हातमाग व यंत्रमाग यांचा तपशील	निरंक
७.	पायाभूत सुविधा	
	उर्जा	
७.१	जिल्ह्यातील विजेचा वापर	७०
	प्रादेशिक परिवहन व महाराष्ट्र राज्य मार्ग परिवहन व दळणवळण	
७.२	मोटर वाहनांची आणि व परमीटधारकांची संख्या	७१
७.३	महाराष्ट्र राज्य मार्ग परिवहन महामंडळाची प्रवासी वाहतूक	७२
७.४	स्थानिक स्वराज्य संस्थांचे वाहतूक उपक्रम	निरंक
७.५	पोस्ट आणि दूरध्वनी सेवा यांची आकडेवारी	७३
	सार्वजनिक बांधकाम	
७.६	रोड प्लॅन २०२१ नुसार जिल्ह्यातील रस्तेविकास कार्यक्रमाची प्रगती	७४
७.७	प्रकार व पृष्ठभाग यानुसार रस्त्यांची लांबी	७५
७.८	तालुक्यातील रस्तेविषयक आकडेवारी	७६
	पाणी पुरवठा व स्वच्छता	
७.९	पिण्याच्या पाण्याच्या सोयी व टंचाई संबंधी केलेल्या उपाययोजना	७७
७.१०	अनुसूचित जाती व नवबौध्द वैयक्तिक नळजोडणी	७८
७.११	ग्रामीण भागात शौचालयाची सुविधा असणाऱ्या कुटूंबांची संख्या	७९
८.	सामाजिक क्षेत्रे व सामूहिक सेवा	
	शिक्षण	
८.१	जिल्ह्यातील प्राथमिक शाळांबाबतची माहिती	८०-८२
८.२	जिल्ह्यातील माध्यमिक शाळांबाबतची माहिती	८३-८५
८.३	जिल्ह्यातील उच्च माध्यमिक शाळांबाबतची माहिती	८६-८८
८.४	शैक्षणिक संस्थांतील अनुसूचित जातीच्या विद्यार्थ्यांची संख्या	८९-९०
८.५	शैक्षणिक संस्थांतील अनुसूचित जमातीच्या विद्यार्थ्यांची संख्या	९१-९२
८.६	शैक्षणिक संस्थांतील अल्पसंख्यांक विद्यार्थ्यांची संख्या	९३-९४
८.७	जिल्ह्यातील साक्षरतेचे प्रमाण	९५-९६
८.८	इयत्तानिहाय विद्यार्थ्यांची संख्या	९७-९८

८.९	प्राथमिक शाळांतील विद्यार्थ्यांचे उत्तीर्णतेचे प्रमाण	९८
८.१०	प्राथमिक शाळांतील विद्यार्थ्यांच्या गळतीचे प्रमाण	९९
८.११	शारीरिक शिक्षण महाविद्यालये, क्रीडांगणे, क्रीडा संस्था आणि क्रीडा शिष्यवृत्तीधारक याबाबतची माहिती	१००
८.१२	इयत्ता दहावी नंतर विविध क्षेत्रातील उपलब्ध प्रवेश क्षमता	१०१
८.१३	वर्षाच्या सुरुवातीला प्राप्त अर्जांची संख्या व प्रवेश मिळालेल्या विद्यार्थ्यांची संख्या	१०१
८.१४	जिल्ह्यातील महाविद्यालयांबाबतची माहिती	१०२-१०३
८.१५	व्यावसायिक शिक्षण संस्थांबाबतची माहिती	१०४
	सार्वजनिक आरोग्य	
८.१६	सार्वजनिक व शासन सहाय्यीत वैद्यकीय सुविधांची माहिती	१०५
८.१७	खाजगी वैद्यकीय सुविधांची माहिती	१०६
८.१८	जिल्ह्यात नोंद केलेल्या जन्म व मृत्यूंची संख्या	१०७
८.१९	जिल्ह्यातील प्रसूतीपूर्व तपासणीची संख्या	१०८
८.२०	विविध कारणांनुसार मृत्यूंची संख्या	१०८
८.२१	माता व बाल संगोपन कार्यक्रमांतर्गत लस टोचणी	१०९
८.२२	कुटुंब कल्याण कार्यक्रमाची प्रगती	११०
	महिला व बालविकास	
८.२३	जिल्ह्यातील कार्यरत अंगणवाड्या, कार्यरत सेविका व अंगणवाड्या इमारतींचा तपशिल	१११
८.२४	जिल्ह्यातील कार्यरत अंगणवाड्या व त्यामधील बालके	११२
तक्ता क्र..	विषय	
८.२५	जिल्ह्यातील कार्यरत अंगणवाड्यांमधील कुपोषित बालकांचे श्रेणीनिहाय वर्गीकरण	११३
८.२६	एकात्मिक बाल विकास सेवा योजना - माता व बालसंगोपन	११४
	दारिद्र्य	
८.२७	शहरी भागातील दारिद्र्य रेषेखालील कुटुंबे	११५
८.२८	ग्रामीण भागातील दारिद्र्य रेषेखालील कुटुंबे	११५
	गृहनिर्माण	
८.२९	विविध गृहनिर्माण मंडळामार्फत म्हाडाने बांधलेल्या घरांचा तपशिल.	११६
८.३०	राजीव गांधी ग्रामिण निवारा योजना	११७
८.३१	इंदिरा आवास योजना- ग्रामीण भागासाठी	११८
८.३२	घरबांधणीसाठी अर्थसहाय्य योजनेअंतर्गत ग्रामीण क्षेत्रात दिलेली घरे	११८
	सामाजिक न्याय	
८.३३	जिल्ह्यातील मागासवर्गीय वसतीगृहे, त्यांची प्रवेश क्षमता व दिलेले प्रवेश	११९
८.३४	जिल्ह्यातील दलित वस्त्या, त्यामधील लोकसंख्या व दलित वस्त्यांची सुधारणा	१२०

अल्पसंख्यांक विकास		
८.३५	अल्पसंख्यांक विकास विभागाकडून राबविण्यात येत असलेल्या विविध योजनांमधील लाभार्थी संख्या	१२१
विशेष सहाय्य		
८.३६	महसुल विभागाकडील सामाजिक सुरक्षा योजनांतर्गत केलेले अर्थसहाय्य	१२१
८.३७	संजय गांधी निराधारअनुदान योजनेंतर्गत केलेले अर्थसहाय्य	१२२
मदत व पुनर्वसन		
८.३८	पुनर्वसन प्रकल्पांची सद्यस्थिती	१२३
८.३९	जिल्ह्यातील दुष्काळामुळे झालेली हानी व पुनर्वसन व्यवस्थापनांतर्गत दिलेले सहाय्य	निरंक
८.४०	जिल्ह्यातील आपत्तीमुळे झालेली हानी व आपत्ती व्यवस्थापनांतर्गत दिलेले सहाय्य	१२४
९.	योजनाविषयक आकडेवारी	
विविध विकास योजना		
९.१	जिल्ह्यातील विविध योजनांतर्गत नियतव्यय व खर्चाचा आढावा	१२५
९.२	विविध विकास शीर्षाखाली झालेला योजनांतर्गत खर्च	१२६-१२८
९.३	वीस कलमी कार्यक्रमाची भौतिक प्रगती	१२९-१३०
९.४	खासदार स्थानिक क्षेत्र विकास कार्यक्रम	१३१
९.५	आमदार स्थानिक विकास कार्यक्रम (विधानसभा मतदार संघ)	१३२
९.६	स्थानिक विकास कार्यक्रम (विधानपरिषद सदस्य)	१३३
महाराष्ट्र ग्रामीण रोजगार हमी योजना		
९.७	महाराष्ट्र ग्रामीण रोजगार हमी योजना	१३४
९.८	महाराष्ट्र ग्रामीण रोजगार हमी योजनेखाली घेतलेली कामे, त्यावरील रोजगार व खर्च	१३४
९.९	महाराष्ट्र ग्रामीण रोजगार हमी योजनेखाली घेण्यात आलेली प्रकारानुसार कामे व त्यावरील खर्च	१३५
१०.	संकीर्ण	
न्याय व प्रशासन		
१०.१	पोलिस अधिकारी/कर्मचारी यांची संख्या	१३६
१०.२	जिल्ह्यात कार्यरत विविध न्यायालये, त्यामधील न्यायाधीशांची संख्या व निकालात काढलेली प्रकरणे	१३७
माहिती व जनसंपर्क		
१०.३	जिल्ह्यात प्रकाशित झालेली वर्तमानपत्रे व नियतकालिके	१३७
१०.४	चित्रपट गृहे, व्ही.डी.ओ. केंद्र आणि केबलधारक यांची आकडेवारी	१३८
निवडणूकीबाबत		
१०.५	लोकसभा व विधानसभा निवडणूकीबाबतची आकडेवारी	१३९

वित्त		
१०.६	जिल्ह्यात गोळा करण्यात आलेला कर महसूल	१४०
१०.७	जिल्ह्यात गोळा करण्यात आलेला मूल्यवर्धीत कर महसूल (व्हॅट)	१४०
१०.८	कोषागारात सादर झालेल्या देयकांचे तपशिल	१४१
माहिती व तंत्रज्ञान		
१०.९	माहिती व तंत्रज्ञान संबंधी तपशिल	१४१
पर्यटन		
१०.१०	जिल्ह्यातील पर्यटन स्थळांच्या विकासाबाबत सद्यस्थिती	१४२
१०.११	जिल्ह्यातील पर्यटन स्थळांच्या ठिकाणी असलेल्या सुविधा	१४२
भाग -३ गणनाविषयक आकडेवारी		
जनगणना (लोकसंख्या)		
११.१	लोकसंख्या विषयक निवडक आकडेवारी (नागरी क्षेत्र)	१
११.२	लोकसंख्या विषयक निवडक आकडेवारी (ग्रामीण क्षेत्र)	१
११.३	जिल्ह्यातील मागासवर्गीयांची लोकसंख्या	२
११.४	लोकसंख्या आणि वृद्धिदर	३
११.५	शहरांची वर्गवारी आणि त्यांची लोकसंख्या	४
११.६	मुख्य व सीमांतीक काम करणाऱ्यांचे उद्योग गटनिहाय वर्गीकरण	५
११.७	धर्म व वयोगटानुसार लोकसंख्या	६
कृषी गणना		
११.८	वहती धारणेचा प्रकार आणि क्षेत्रफळ गटानुसार वर्गीकरण	७
पशुगणना		
११.९ (अ)	जिल्ह्यातील एकूण पशुधन (विदेशी व संकरित गाई व बैल)	८
११.९ (ब)	जिल्ह्यातील एकूण पशुधन(देशी व संकरित गाई व बैल)	८
११.९ (क)	जिल्ह्यातील एकूण पशुधन(म्हशी व रेडे)	८
११.९ (ड)	जिल्ह्यातील एकूण पशुधन(इतर पशू)	९
११.१०	कृषि अवजारांविषयी माहिती	९
आर्थिक गणना		
११.११	कृषी व बिगर-कृषी उद्योग	१०
११.१२	प्रमुख उद्योग गटानुसार उद्योगांची आणि नियमित काम करणा-या कामगारांची संख्या	११
११.१३	महत्त्वाच्या उद्योग गटानुसार कृषी व बिगर - कृषी आस्थापनांची व त्यातील कामगारांची संख्या	१२

भाग-१- समालोचन

१. जिल्हाचा समग्र आढावा-पान - पान क्र. १ ते १३
२. दृष्टिक्षेपात जिल्हा - पान क्र. १४ ते १८
३. जिल्हा योजनेचा आढावा - पान क्र. १९
४. रस्ते आणि तालुका सीमा नकाशा - पान क्र. २०
५. निवडक निर्देशांकावरील आलेख- पान क्र. २१ ते २३

जिल्हा सामाजिक व आर्थिक समालोचन, मार्च २०१४.

प्रस्तावना

कोकण विभागातील दक्षिण भागाचा औद्योगिक व कृषी क्षेत्रामध्ये जलद विकास साध्य व्हावा आणि विकास योजनांची अंमलबजावणी कार्यक्षमतेने व्हावी या दृष्टीकोनातून स्थानिक लोकांच्या मागणीचा विचार करून १ मे १९८१ रोजी रत्नागिरी जिल्हयाचे विभाजन करण्यात येऊन रत्नागिरी व सिंधुदुर्ग हे दोन जिल्हे निर्माण करण्यात आले. महाराष्ट्र राज्याच्या पश्चिम किनारपट्टीचा दक्षिणेकडील भाग म्हणजे "सिंधुदुर्ग" जिल्हा होय.

सिंधुदुर्ग जिल्हयाचे क्षेत्रफळ राज्याच्या एकूण क्षेत्रफळाच्या फक्त १.७ टक्के आहे. पूर्वेकडील सहयाद्री पर्वतांच्या उंच रांगा आणि पश्चिमेला पसरलेला अथांग अरबी समुद्र, उत्तरेला रत्नागिरी जिल्हा आणि दक्षिणेला गोवा राज्य अशा या जिल्हयाच्या चतुःसिमा आहेत. रूपेरी स्वच्छ वाळूचे समुद्र किनारे, आंबोलीसारखे हिलस्टेशन रांगणा, मनोहर, मनसंतोष, गडासारखे डोंगरी किल्ले विजयदुर्ग, सिंधुदुर्ग, निवतीसारखे जलदुर्ग, गिर्यारोहणासारख्या साहसी क्रिडाप्रकारांना आव्हान देणारे सह्याद्रीचे कडे आंबोली फोंडा, गगनबावडा घाटातील मनमोहक दऱ्याखोऱ्या आणि घाटरस्ते, धामापूर मुळदेसारखी निवांत तळी, रम्य खाडया, आंबे, काजू, फणस, जांभळे असा रानमेवा दशावतार, चिजकथीसारख्या प्राचीन लोककला, सावंतवाडीची लाकडी खेळणी, जोडीला चविष्ट खाद्यसंस्कृती आणि झणझणीत मालवणी बोली अशा अगणित गोष्टींनी सिंधुदुर्ग समृद्ध आहे. निसर्गाचा वरदहस्त लाभलेला हा नयनरम्य परिसर गोव्याकडे जाणा-या - येणा-या पर्यटकांचे लक्ष वेधून घेतो. राज्याच्या ७२० कि. मी. किनारपट्टीपैकी १२१ कि.मी. किनारपट्टी जिल्हयाला लाभली असून हा सर्व परिसर नारळी-पोफळीच्या बागानी नटलेला आहे. या किनारपट्टीवर मोठया प्रमाणात मासेमारी होत असून पापलेट, सुरमई, सरंगा व कोळंबी यासारखी मासळी उपलब्ध होत असल्यामुळे मालवणी पध्दतीच्या सुग्रास भोजनाचा आस्वाद घेण्यासाठी पर्यटक धाव घेवू लागलेले आहेत. शासनाने सिंधुदुर्ग दि. ३० एप्रिल १९९७ च्या शासन निर्णयानुसार सिंधुदुर्ग जिल्हा पर्यटन जिल्हा म्हणून घोषित केलेला आहे. पर्यटनावर आधारीत नव नवीन उद्योग निर्मितीच्या दृष्टीने वाटचाल सुरु करण्यात आलेली आहे.

कोकण विभागातील इतर जिल्हयाच्या तुलनेत या जिल्हयाचा बराचसा भूभागसपाट असून येथे प्रामुख्याने भात शेती केली जाते. काही भागामध्ये खरीप हंगामाप्रमाणे रब्बी हंगामामध्येही भाताचे पिक घेतले जाते. तसेच त्याखालील चढउताराच्या जमिनीमध्ये नागली व कडधान्य ही पिके घेतली जातात. याशिवाय नारळ, सुपारी, काजू व आंबा ही नगदी पिके प्रामुख्याने किनारपट्टीच्या भूप्रदेशात मोठया प्रमाणात घेतली जातात. जिल्हयातील लोकांचे उपजिवीकेचे शेती हेच प्रमुख साधन असून भात हेच मुख्य अन्न आहे. जिल्हयातील शेतीचे उत्पन्न वर्षभर पुरेल इतक्या प्रमाणात होत नसल्यामुळे बहुतांशी लोकांना मुंबईमध्ये नोकरी-धंदा करणा-या त्यांच्या नातेवाईकांकडून येणा-या मनिऑर्डरच्या पैशावर, तसेच नोकरी व इतर जोड धंदयावर अवलंबून रहावे लागते. त्याचप्रमाणे पुरुष मंडळी नोकरी व्यवसायासाठी बाहेर रहात असल्यामुळे जिल्हयात स्त्रियांचे प्रमाण अधिक आहे.

आंबा, काजू, नारळ, सुपारी व कोकम ही जिल्हयांतील महत्वाची नगदी पिके असून या पिकांच्या वाढीला पोषक अशी जमिन व हवामान येथे आहे. या पिकांच्या उत्पादनामध्ये वाढ करण्यास भरपूर वाव असल्यामुळे शासनाने फलोद्यान कार्यक्रमाव्दारे शेतकऱ्यांना आर्थिक व तांत्रिक सहाय्य दिल्यामुळे पिकाखालील लागवडीच्या क्षेत्रामध्ये लक्षणीय वाढ होत आहे. जिल्हयातील देवगड तालुक्यातील हापूस आंबा विशिष्ट चव व गोडी साठी प्रसिध्द असून त्याला देशात व परदेशात चांगली मागणी आहे. जिल्हयात फलोद्यान कार्यक्रमाबरोबर सामाजिक वनिकरण खात्यामार्फत इतर जातीच्या वृक्षांची लागवड मोठया प्रमाणात करण्यात आलेली आहे. या योजनेखाली काजू, सुबाभुळ, आके शिया, साग इत्यादी प्रकारच्या वृक्षांची लागवड केली आहे.

जिल्हयाला १२१ कि.मी. लांबीची किनारपट्टी लाभलेली असून मालवण, वेंगुर्ला, देवगड, विजयदुर्ग यासारखी बंदरे आहेत. बंदरे, नद्या व मोठया खाडया यामधून मोठया प्रमाणावर मच्छीमारी केली जाते. जिल्हामध्ये सुमारे ६००० चौ. की. मीटर खंडातर उताराचे क्षेत्र (continental sell) असून त्यामध्ये सागरी मच्छीमारी केली जाते. जिल्हयामध्ये सुमारे २२१६ हेक्टर खा-या पाण्याचे क्षेत्र मत्स्यउत्पादनासाठी उपलब्ध असून त्यापैकी १२६८ हेक्टर त्यामधून विशेषतः कोलंबी मोठया प्रमाणावर उपलब्ध होते. कोलंबीला परदेशात चांगली मागणी असल्यामुळे उत्पादन वाढीच्या दृष्टीने शासनाने या क्षेत्राकडे विशेष लक्ष पूरविले आहे. या व्यवसायास उत्तेजन देण्याकरीता शासनमार्फत युवकांना प्रशिक्षण आणि आर्थिक मदतही केली जाते.

राज्याच्या तुलनेत जिल्ह्यामध्ये नोंदणीकृत कारखान्याची संख्या अल्प वाटत असली तरी जिल्ह्याचे आकारमान लक्षात घेता जिल्ह्याच्या उद्योग धंद्यामध्ये दरवर्षी वाढ होत असल्याचे दिसून येत असून कुडाळ, कणकवली आणि माजगाव येथे शासनाने औद्योगिक वसाहती स्थापन करून मोठ्या व लघु उद्योगांना चालना दिलेली आहे. जिल्ह्यामध्ये स्थानिक जंगली लाकूड व नारळाच्या झाडापासून अनुक्रमे खेळणी, केरसूपी, काथ्या वगैरे वस्तू तयार करणारे कुटीर उद्योग मोठ्या प्रमाणात चालतात. येथे तयार होणारी लाकडी खेळणी सर्वत्र प्रसिद्ध आहेत. जिल्ह्यामध्ये खनिज साठेही भरपूर प्रमाणात उपलब्ध आहेत. जिल्ह्याच्या दक्षिणेला किनारपट्टीलगत लोहयुक्त अशुद्ध खनिज मोठ्या प्रमाणात आढळते. त्याची रेड्डी या बंदरातून निर्यात प्रामुख्याने रुमानिया या देशामध्ये केली जाते. लोह खनिजाबरोबरच अल्मेनाइट, क्रोमाईट मॅंगनिज व बॉक्साईट, ग्रॅनाईट या खनिजाचे साठेही जिल्ह्यामध्ये भरपूर प्रमाणात असल्याने त्यांच्या खाणीही बहुतेक भागामध्ये आहेत

औद्योगिक क्षेत्रामध्ये होणारी प्रगती तसेच खनिज पदार्थांच्या उत्पादनात वाढ व मच्छिमारीमुळे स्थानिकांना रोजगाराची संधी उपलब्ध होण्यास मदत झालेली आहे. उद्योग धंद्याला आवश्यक असा कुशल कामगार वर्ग निर्माण करण्याकरीता जिल्ह्यामध्ये शासकीय तंत्र निकेतन व औद्योगिक प्रशिक्षण संस्था काढण्यात आल्या आहेत.

१) भौगोलिक स्थान

जुन्या रत्नागिरी जिल्ह्याचे विभाजन होऊन १ मे १९८१ रोजी सिंधुदुर्ग जिल्हा अस्तित्वात आला. जुन्या रत्नागिरी जिल्ह्यामधील सहा तालुके (कणकवली, कुडाळ, सावंतवाडी, वेंगुर्ला, मालवण व देवगड) कोल्हापूर जिल्ह्यामधील १ (वैभववाडी) अशा सात तालुक्यांच्या एकत्रिकरणामधून सिंधुदुर्ग जिल्ह्याची नव निर्मिती झालेली आहे. तद्नंतर सन १९९० मध्ये सावंतवाडी तालुक्याचे विभाजन करून नवीन दोडामार्ग तालुका निर्माण करण्यात आला. अशाप्रकारे एकूण आठ तालुक्यांचा आटोपशीर सिंधुदुर्ग जिल्हा असून जिल्ह्याच्या पूर्वेस कोल्हापूर जिल्हा, दक्षिणेस कर्नाटक राज्यातील बेळगांव जिल्हा व गोवा राज्य, उत्तरेस रत्नागिरी जिल्हा तर पश्चिमेस अरबी समुद्र आहे. या जिल्ह्याचे दक्षिणोत्तर अक्षांश १५.३७ अंश ते १६.४० अंश व पूर्व पश्चिम रेखांश ७३.१९ अंश ते ७४.१८ अंश असे आहे.

२) क्षेत्रफळ व प्रशासकीय विभाग

२.१ या जिल्ह्याचे क्षेत्रफळ ५२०७ चौ. कि.मी. असून ते महाराष्ट्र राज्याच्या एकूण क्षेत्रफळाच्या फक्त १.७ टक्के आहे. दैनंदिन जिल्ह्याच्या क्षेत्रफळाची माहिती सर्वेअर जनरल ऑफ इंडिया यांचे कार्यालयातून व तालुका क्षेत्रफळाची माहिती राज्याच्या भुमी अभिलेख कार्यालयाकडून घेतली असल्यामुळे तालुकावार बेरीज जिल्ह्याच्या क्षेत्रफळाशी जुळेलच असे नाही. कारभाराच्या सोयीसाठी जिल्ह्यामध्ये सावंतवाडी, कणकवली, कुडाळ असे तीन प्रशासकीय उपविभाग पाडले आहेत. सावंतवाडी उपविभागामध्ये सावंतवाडी, वेंगुर्ला, व दोडामार्ग या तीन तालुक्यांचा तर कणकवली उपविभागामध्ये कणकवली, देवगड व वैभववाडी या तीन तालुक्यांचा तर कुडाळ उपविभागामध्ये कुडाळ व मालवण या दोन तालुक्यांचा समावेश आहे. १ नोव्हेंबर १९९४ पासून जिल्हा प्रशासन सिंधुदुर्गनगरी या जिल्हा केंद्राच्या ठिकाणी नवीन सुसज्ज व प्रशस्त अशा प्रशासकीय इमारतीत कार्यरत आहे.

२.२ जिल्ह्यात आठ तालुके असून ७४८ खेडी, ४ गणना शहर, १ नगरपंचायत व ३ नगरपरिषदा आहेत. ७४० खेडी वस्ती असलेली असून ८ खेडे ओसाड आहेत. कुडाळ १२४, मालवण १३५ (१ निर्जन), देवगड ९८, वैभववाडी ५९, कणकवली १०५, सावंतवाडी ८२, वेंगुर्ला ८३ आणि दोडामार्ग ६१ (७ बुडीत क्षेत्र) याप्रमाणे तालुका निहाय खेड्याची संख्या आहे. जिल्ह्यात सन २०१३-१४ मध्ये एकूण ४३३ ग्रामपंचायती आहे.

२.३ जिल्ह्यामध्ये कणकवली ही नगरपंचायत आणि सावंतवाडी, वेंगुर्ला व मालवण या तीन नगरपरिषदा आहेत. तसेच २०११ च्या गणनेप्रमाणे कुडाळ, बांदा, माजगाव, जानवली हे शहर म्हणून गणले जातात.

३) स्वाभाविक रचना

३.१ स्वाभाविक रचनेच्या दृष्टीने हा जिल्हा तीन विभागात विभागता येईल १) सहयाद्रीचा डोंगर भाग २) डोंगर उतारावरील पट्टा ज्याला स्थानिक भाषेत वलाटी (वरचा पट्टा) असे म्हणतात. ३) समुद्रसपाटीला लागून असलेला सागरी पट्टा ज्याला स्थानिक भाषेत खलाटी म्हणतात स्वाभाविक रचनेत सदर पट्टे दिसून येत नाहीत. त्याचे कारण सहयाद्रीच्या आडव्या मालिकांची उंची ४५ ते ५० मीटर

आहे.तर काही ठिकाणी त्या थेट समुद्राला भिडलेल्या आहेत. समुद्र किना-यालगत ६ ते १८ कि.मी उंचीचा वाळू मिश्रीत पट्टा आहे. त्याला पोयटा (Alluvia) म्हणतात. सदर पट्टयालगत उंचवट्याचा भाग असल्याने या भागाला सलगता राहिलेली नाही. या जिल्हयाची दक्षिणोत्तर लांबी सर्वसाधारणपणे १२१ कि.मी. आहे.

३.२ विशिष्ट हवामानामुळे बेसॉल्ट दगडापासून जांभा दगड तयार झाला असून ही प्रक्रीया समुद्रसपाटीपासून १५० ते १७५ मीटर उंची पर्यंत आढळून येते. बेसॉल्ट व्यतिरिक्त काही तालुक्यात ग्रेनाईट , ग्नेईस आढळून येतात.

४) मातीचा प्रकार

जिल्हयातील माती लालसर रंगाची असून यामध्ये प्रामुख्याने बेसॉल्ट , ग्रेनाईट व ग्नेईस आढळून येतात. विशिष्ट हवामान व भूरचना यामुळे बेसॉल्ट दगडाचे रुपांतर जांभ्या दगडात होते व त्यापासून लॅटरायटिक जमिन तयार होते. समुद्र किना-यावरील भूप्रदेशात क्षारयुक्त व पोयटाची जमीन आढळून येते . पश्चिम डोंगर मध्याच्या भागात उथळ व हलकी जमिन दिसून येते. या जिल्हयात आढळून येणा-या जमिनीचे मुख्यत्वे पुढील तीन प्रकारात वर्गीकरण करता येईल .

४.१ जांभ्या दगडापासून तयार झालेली लॅटरायटिक जमीन

अत्याधिक पाऊस , उतार आणि हवेतील आद्रता यामुळे बेसॉल्ट दगडातील शिलिका वाहून जाते . तसेच कॅल्शियम मॅग्नेशियम वाहून जातात. अशा प्रकारे जांभ्या दगडापासून तयार झालेल्या जमिनीत लोह आणि ऍल्युमिनियम ऑक्साईडचे प्रमाण जास्त असते. त्यामुळे जमीन आम्ल धर्मीय होते. याप्रकारच्या जमिनीचा सामू (P.H) ४.७५ ते ६.० आहे व सरासरी सामू ५.६ आहे. सेंद्रिय कर्बाचे प्रमाण ०.६ ते २.३२ टक्के असून ते हवामान उंची आणि झाडेझुडुपांवर अवलंबून असते. उपलब्ध स्फुरदाचे प्रमाण ४.३० ते १४.४ भाग प्रती दशलक्ष इतके असते. पिके नत्राच्या वापराला प्रतीसाद देतात . जमिनीत पालांशाचे (Potash) प्रमाण जास्त असते.

४.२ समुद्रकिना-यावरील खारट व पोयटायुक्त जमिन

या प्रकारची जमीन समुद्र किना-यालगतच्या भागात आढळून येते. पोयटायुक्त जमीन डोंगराच्या उतारावरील भागात झालेल्या धुपीबरोबर आलेल्या माती व गाळ यापासून तयार झालेली आहे. खारट जमिनीत अति पर्जन्यमान असून देखील क्षाराचे प्रमाण जास्त आहे. क्षारयुक्त जमिनीत मीठाचे (सोडियम क्लोराईट) प्रमाण ०.६४ ते १.६३ टक्के इतके असते. जमिनीचा सामू ५.६ ते ८.२ च्या दरम्यान असतो. सेंद्रिय कर्बाचे प्रमाण ०.४१ ते १.१८ टक्के असून उपलब्ध स्फुरदांचे प्रमाणे २४.४ किलो प्रती हेक्टर इतके आहे .

४.३ हलकी व उथळ जमीन

ही जमीन बेसॉल्ट पासून तयार झालेली असून ती या डोंगराळ भागात आढळून येते. अधिक उतारावर या जमिनीची खोली काही सें. मी. पासून १ मीटर पर्यंत असू शकते. जमीन उदासीन ते हलकी आम्लयुक्त असते. ही जमीन पोयटायुक्त व वालुकामय प्रकारची असून कॅल्शियम व कार्बोनेट विरहित असते. सेंद्रिय कर्बाचे प्रमाण ०.९४ ते ३.५२ टक्के असून उपलब्ध स्फुरदाचे प्रमाण कमी असते. या जमिनीमध्ये उपलब्ध पालांशाचे प्रमाण १८२ ते ५३८ किलो प्रती हेक्टर असते.

५) नद्या

या जिल्हयामध्ये वाघोटन, देवगड, कर्ली, गडनदी, तिल्लारी व तेरेखोल या सहा मोठ्या नद्या आहेत. या सर्व नद्या सहयाद्रीच्या डोंगर कपा-यामध्ये उगम पावून अरबी समुद्राला मिळतात. पावसाळयामध्ये नद्या रौद्र रूप धारण करून वाहत असतात. तर इतर वेळी विशेषतः उन्हाळयात त्या कोरडया असतात. येथील सर्व नद्यांच्या पात्राची रुंदी फारच कमी आहे. जिल्हयातील नद्यांचा जलवाहतुकीसाठी मर्यादित उपयोग होतो. समुद्रकिना-यालगत कालावल, आचरा, मोचेमाड व देवगड या प्रमुख खाडया असून त्यांचा उपयोग जहाजे नांगरण्यासाठी होतो. या खाडयामधून लहान होडयांची वाहतूक होते व मोठया प्रमाणावर मासेमारी केली जाते.

६)हवामान व पर्जन्यमान:

६.१ जिल्हयाचे हवामान दमट आहे. हवेतील आद्रता ही सर्वसाधारणपणे ५५ सेल्सीअसपेक्षा कमी असते. जिल्हयातील सावंतवाडी तालुक्यातील आंबोली या घाट माथ्यावर पावसाचे प्रमाण जास्त आहे. सन २०१३-१४ या वर्षात सर्वात कमी पाऊस वेंगुर्ला तालुक्यात पडला तर सर्वात जास्त पाऊस वैभववाडी तालुक्यात पडलेला आहे.

६.२ येथील नद्याना बारमाही पाणी नसल्यामुळे उन्हाळ्यामध्ये बहुतेक सर्व तालुक्यामध्ये पाणी टंचाई जाणवते. जिल्ह्याची समुद्रसपाटीपासूनची उंची जास्त नसल्यामुळे भूपृष्ठाखाली सरासरी ४० ते ५० फुटावर पाणी उपलब्ध होते.

७) लोकसंख्या

७.१ i) २०११ जनगणना व दशवार्षिक वाढ

२०११ च्या जनगणनेनुसार जिल्ह्याची लोकसंख्या ८४९६५१ आहे. त्यापैकी पुरुष ४१७३३२ व स्त्रिया ४३२३१९ आहेत. २००१ च्या तुलनेत २०११ च्या लोकसंख्येमध्ये २.२१ टक्यांनी घट झाली. २०११ च्या जनगणनेनुसार कुडाळ १.७६ टक्के वाढ झाली मात्र देवगड ३.५० टक्के, कणकवली २.०८ टक्के, सावंतवाडी १.०२ टक्के, वेंगुर्ला २.९३ टक्के व दोडामार्ग २.२५ टक्के, मालवण ४.१८ टक्के, वैभववाडी ९.३२ टक्के इतकी लोकसंख्येमध्ये घट झालेली आहे.

७.२ लोकसंख्येची घनता

राज्यामध्ये सर्वात कमी लोकसंख्या असलेल्या या जिल्ह्याच्या लोकसंख्येची घनता २०११ च्या जनगणनेनुसार दर चौ. कि. मी. ला १६३ आहे. महाराष्ट्र राज्यासाठी हेच प्रमाण ३६५ आहे. जिल्ह्यातील निरनिराळ्या तालुक्याच्या लोकसंख्येच्या घनतेचा विचार करता वेंगुर्ला तालुक्याची घनता सर्वात जास्त २९६ तर दोडामार्ग तालुक्याची घनता सर्वात कमी ९९ आहे.

७.३ ग्रामीण व नागरी लोकसंख्या

सन २०११ च्या जनगणनेनुसार जिल्ह्याच्या एकूण लोकसंख्येपैकी ८७.४१ टक्के लोकसंख्या ग्रामीण भागात तर १२.५९ टक्के लोक नागरी भागात राहातात. देवगड, वैभववाडी, दोडामार्ग हे तालुके पूर्णतः ग्रामीण असून कुडाळ, कणकवली, मालवण, सावंतवाडी, वेंगुर्ला या तालुक्याची अनुक्रमे ८९.७१ टक्के, ८१.९६ टक्के, ८३.३२ टक्के, ७५.९० टक्के व ८५.५६ टक्के लोकसंख्या ग्रामीण आहे.

७.४ स्त्रि पुरुष प्रमाण

२०११ च्या जनगणनेनुसार जिल्ह्यात दर हजार पुरुषामागे १०३६ स्त्रिया आहेत. जिल्ह्यातील नागरी व ग्रामीण भागामध्ये दर हजार पुरुषामागे स्त्री चे प्रमाण अनुक्रमे ९७९ व १०४४ आहे.

२०११ च्या जनगणनेनुसार जिल्ह्यात स्त्री-पुरुष प्रमाण १०३६ असले तरी ० ते ६ वयोगटामधील हेच प्रमाण ९२२ इतके कमी आहे.

७.५ अनुसूचित जाती व जमाती

२०११ च्या जनगणनेनुसार अनुसूचित जाती व जमातीचे प्रमाण अनुक्रमे ६.५ टक्के व ०.८ टक्के असून, राज्यातील हेच प्रमाण अनुक्रमे ११.८ व ९.४ टक्के आहे.

८) कामगार

२०११ च्या जनगणनेनुसार जिल्ह्यातील मुख्य कामगारांची एकूण लोकसंख्या २२६५३८ असून ती जिल्ह्याच्या एकूण लोकसंख्येच्या २६.६६ टक्के आहे. एकूण कामकऱ्यापैकी शेतकरी ३५.९५ टक्के, शेतमजूर २३.५७ टक्के, घरगुती उद्योगात काम करणारे व वस्तु निर्माण क्षेत्रातील कामगार २.७९ टक्के, इतर काम करणारे ३७.७० टक्के आहे. यामध्ये सिमांतिक कामगारांची लोकसंख्या १२०६४० इतकी आहे.

२०११ च्या जनगणनेनुसार ८.३८ टक्के लोकसंख्या ० ते ६ वयोगटातील, १३.०६ टक्के लोकसंख्या ७ ते १४ वयोगटातील, ८.८५ टक्के लोकसंख्या १५ ते १९ वयोगटातील, ७.६२ टक्के लोकसंख्या २० ते २४ वयोगटातील, ७.०५ टक्के लोकसंख्या २५ ते २९ वयोगटातील, ७.०३ टक्के लोकसंख्या ३० ते ३४ वयोगटातील, ७.५० टक्के लोकसंख्या ३५ ते ३९ वयोगटातील, १३.९९ टक्के लोकसंख्या ४० ते ४९ वयोगटातील, १०.१६ टक्के लोकसंख्या ५० ते ५९ वयोगटातील, १६.०८ टक्के लोकसंख्या ६० वर्षावरील, ०.२८ टक्के वय अनिर्देशित आहे.

९) साक्षरता

२०११ च्या जनगणनेनुसार जिल्ह्यातील लोकसंख्येचे साक्षरता प्रमाण ८५.६ टक्के आहे. ग्रामीण साक्षरता प्रमाण ८४.६ टक्के व शहरी साक्षरता प्रमाण ९२.१ टक्के इतके आहे. तालुकानिहाय लोकसंख्येचे साक्षरता प्रमाण कुडाळ ८५.८ टक्के, मालवण ८८.८ टक्के,

देवगड ८६.४ टक्के, वैभववाडी ७५.० टक्के, कणकवली ८३.८ टक्के, सावंतवाडी ८६.७ टक्के, वेंगुर्ला ८८.५ टक्के, दोडामार्ग ८२.६ टक्के याप्रमाणे आहे. जिल्हयामध्ये साक्षरतेच्या टक्केवारीचे एकूण लोकसंख्येशी मूल्य काढल्यास त्याचा पुढीलप्रमाणे क्रम लागतो. १- मालवण, २- वेंगुर्ला, ३- सावंतवाडी, ४- देवगड, ५- कुडाळ, ६- कणकवली, ७- दोडामार्ग, ८-वैभववाडी. याप्रमाणे सिंधुदुर्ग जिल्हयामध्ये १०० टक्के साक्षरता मोहिम १९९०-९१ साली सुरु झाली व १९९१ साली सिंधुदुर्ग जिल्हा हा साक्षर म्हणून घोषित करण्यात आला होता.

१०) वापरातील निवासी घरे

२०११ च्या जनगणनेनुसार जिल्हयातील एकूण २०१८९७ निवासी घरापैकी ८८ टक्के निवासी घरे ग्रामीण भागात तर १२ टक्के घरे नागरी भागात आहेत. त्याचप्रमाणे जिल्हयातील १९२६६६ कुटुंबांपैकी ८८ टक्के कुटुंबे ग्रामीण भागामध्ये तर १२ टक्के कुटुंबे नागरी भागामध्ये राहातात .

११)जिल्हा उत्पन्न अंदाज

११.१ वर्ष २०१२-१३ मध्ये चालू किंमतीनुसार जिल्हयाचे दरडोई निव्वळ उत्पन्न रु. ९९५०३ इतके असून त्याचवेळी राज्याचे दरडोई उत्पन्न रु. १०३९९१ इतके आहे. जिल्हास्तरावरील उत्पन्नाचा अचूक अंदाज करण्यासाठी प्रदेशाला संचयित होणारे उत्पन्न ही संकल्पना वापरणे योग्य असले तरी जिल्हास्तरावरील आर्थिक उलाढालीचा परिणाम जिल्हयापुरताच मर्यादित रहात नसल्याने संबंधित जिल्हयाला बाहेरून प्राप्त होणारे व संबंधित जिल्हयातून बाहेर जाणाऱ्या उत्पन्नाचे मोजमाप करणे शक्य नसल्याने सदर पध्दतीचा वापर करता येत नाही. त्यामुळे उत्पन्न स्रोत पध्दती (Income originating approach) या संकल्पनाचा अवलंब करून जिल्हास्तरावरील उत्पन्नाचे अंदाज तयार करण्यात आले आहेत.

११.२ जिल्हा उत्पन्नाचे अंदाज तयार करण्याकरिता लागणारी मुलभूत माहिती अजूनही समाधारकारकरित्या उपलब्ध नाही. प्राथमिक क्षेत्राकरिता बहुतांश आकडेवारी उपलब्ध आहे. मात्र इतर क्षेत्राकरिता आकडेवारी अतिशय अल्पशाः प्रमाणात उपलब्ध आहे. ज्या क्षेत्राकरिता जिल्हास्तरावरील आकडेवारी उपलब्ध नाही, त्या क्षेत्राकरिता जिल्हावार अनुरूप असे निर्देशांक वापरून त्या आधारे राज्यस्तरावरील उत्पन्नाची विभागणी करण्यात आलेली आहे. आकडेवारीच्या उपलब्धतेचा अभाव, अनुरूप निर्देशांकाचा वापर तसेच पध्दतीमधील अंगभूत उणीवा या सर्वांमुळे जिल्हा उत्पन्नाचे अचूक अंदाज बांधण्यामध्ये मर्यादा येत असल्याने हे अंदाज ढोबळ मानाने जिल्हयातील उत्पन्नाची पातळी आजमावण्याकरिता वापरावेत.

१२) किंमती व सार्वजनिक वितरण व्यवस्था :-

जिल्हयामध्ये नियंत्रित बाजार पेट नसल्याने तेथील शेतीमाल नियंत्रित बाजारपेठेत विकला जात नाही. अनियंत्रित बाजारात विकल्या जाणाऱ्या शेतमालाचे प्रमाण अत्यंत अल्प आहे. जिल्हयामध्ये व्यापारी दुसऱ्या जिल्हयातून घाऊक पध्दतीने अन्नधान्याची आयात करतात.

सन २०१३-१४ मधील नागरी भागातील येथील काही महत्वाच्या वस्तुंची सरासरी किरकोळ किमती प्रती किलो मध्यम गहू २६.१, चणाडाळ ६०.२ प्रति किलो, मूग डाळ ९४.२ रुपये प्रति किलो, तूरडाळ ७८.३ रुपये प्रति किलो खुल्या बाजारात मिळणारी साखर ३३.० रुपये प्रति किलो, भूईमूग तेल ११७.० रुपये प्रति किलो, वनस्पती तूप ९७.५ प्रति किलो, चहा २६०.० रुपये प्रति किलो याप्रमाणे होत्या. धुण्याचा साबण (ग्रामीण भागातील) १५.५ रुपये प्रतिबार, प्रसाधनाचा साबण १९.५ रु.प्रती वडी होता.

सिंधुदुर्ग जिल्हयात सन २०१३-१४ मध्ये चालू असलेल्या रास्तभाव धान्य दुकांनाची संख्या ३९२ आहे. सन २०१३-१४ मध्ये अंत्योदय अन्न योजना, दारिद्र्य रेषेखालच्या (अं.अ.यो. वगळून) व दारिद्र्य रेषेवरील कुटुंबांसाठी अन्नधान्याचे नियतन व उचल या योजनेतर्गत तांदुळ व गव्हाचे अनुक्रमे ०.३७७ व ०.१०७ लाख मे.टन नियतन व ०.३६८ व ०.०९९ लाख मे.टन इतकी उचल झालेली आहे.

१३) जमीन व इतर महसूल, स्थानिक स्वराज्य संस्थांचे उत्पन्न/खर्च, बँकींग, विमा, बचत गट

i) जमीन व इतर महसूल

सन २०१३-१४ या वर्षात जिल्ह्यातील एकूण ३३४२१९ जमीन महसूल भरण्यास पात्र असलेल्या खातेदारांकडून ५३४४७४ हजार रुपये जमीन महसूल वसूल करण्यात आला. यात जिल्हा परिषद, पंचायत समिती उपकर रुपाने गोळा करण्यात आलेल्या रक्कमेचा समावेश आहे.

ii) स्थानिक स्वराज्य संस्थांचे उत्पन्न व खर्च

वर्षात जिल्ह्यातील स्थानिक स्वराज्य संस्थांपैकी ग्रामपंचायतींचे उत्पन्न (सुरूवातीची शिल्लक मिळून) ८८०३ लाख रुपये तर खर्च ६२५७ लाख रुपये होता. जिल्ह्यातील ३ नगरपालिकां व १ नगर पंचायतचे एकत्रित उत्पन्न (सुरूवातीची शिल्लक मिळून) ९८६६ लाख रुपये तर खर्च ५१४२ लाख रुपये होता. जिल्हा परिषदेचे उत्पन्न (सुरूवातीची शिल्लक मिळून) व खर्च अनुक्रमे ६१५०३ लाख व ४९२६४ लाख रुपये होता.

iii) बँक व विमा

जिल्ह्यात मार्च २०१४ अखेर ६२ वर्गीकृत बँकांची १२२ शाखा कार्यालये कार्यरत होती. जिल्ह्यातील एकूण ६६ गावे व शहरे यांना बँकांची सोय उपलब्ध आहे. मार्च २०१४ अखेर वर्गीकृत बँकांच्या ठेवीची रक्कम ३६६५९६ लाख रुपये होती. आयुर्विमा महामंडळाच्या ३ शाखंनी मिळून उतरवलेल्या विमा पत्रांची संख्या २९०४१ इतकी आहे.

१४) कृषि व संलग्न सेवा

२०१३-१४ या वर्षाकरीता जिल्ह्याचे एकूण क्षेत्र ५०३९५० हेक्टर असून यापैकी जंगलव्याप्त क्षेत्र ८.९७ टक्के आहे. लागवडीलायक नसलेली जमीन आणि पडीत जमीन यांनी व्यापलेले क्षेत्र ३०.३७ टक्के होते, पडीक जमिनी व्यतिरिक्त लागवड न झालेले एकूण क्षेत्र १६.२२ टक्के होते. प्रत्येक तालुक्याच्या लागवडीयोग्य क्षेत्रापैकी प्रत्यक्ष लागवडीखाली असलेले क्षेत्र हेक्टरमध्ये कणकवली ३२९६४, कुडाळ ३४८१५, सावंतवाडी २४८६५, वेंगुर्ला १४६११, मालवण ३०३२७, देवगड २३२२६, वैभववाडी ११५८८ व दोडामार्ग १०६४९ याप्रमाणे आहे.

i) कृषि गणना (जमिनीचा वापर)

सन २०१०-११ च्या माहिती नुसार सिंधुदुर्ग जिल्ह्यात एकूण २७८५५२ जमिनधारक असून त्यांनी धारण केलेले एकूण क्षेत्र २७९०८० हेक्टर आहे. दोन हेक्टरपर्यंत क्षेत्र धारण केलेले ८७.६१ टक्के धारक असून. त्यांनी ३४.६७ टक्के जमीन धारण केलेली आहे. २ ते ५ हेक्टर पर्यंत जमीन धारण केलेले ८.७० टक्के धारक असून त्यांनी धारण केलेली जमीन २६.६४ टक्के आहे. ५ ते १० हेक्टर जमीन धारण केलेले धारक २.६३ टक्के असून त्यांनी धारण केलेली जमिन १७.८५ टक्के आहे. १० हेक्टर व त्याहून अधिक जमीन धारण केलेले १.०६ टक्के धारक असून त्यांनी धारण केलेली जमीन मात्र २०.८४ टक्के आहे.

या जिल्ह्यामध्ये भात, रागी, कोद्रा व कुळीथ ही मुख्य धान्य पिके तर आंबा काजू, नारळ ही फळ पिके घेतली जातात जिल्ह्याचे भात हे प्रमुख पिक आहे. २०१३-१४ साली एकूण १८३०४५ हेक्टर क्षेत्र लागवडीखाली आणले गेले त्यापैकी भाताखाली ३७ टक्के व इतर पिके ६३ टक्के याप्रमाणे क्षेत्रामध्ये पिकवार विभागणी होती.

२०१३-१४ मध्ये जिल्ह्यात जी इतर पिके घेतली होती त्याखालील असलेले क्षेत्र नाचणी १६२६ हेक्टर, भूईमुग ७४५ हेक्टर, कुळीथ १६०५ हेक्टर, उस १५२० हेक्टर याप्रमाणे होते.

जिल्ह्यामध्ये फळझाडांची लागवड मोठ्या प्रमाणात केली जाते. यामध्ये प्रामुख्याने आंबा व काजू या पिकांचा मोठा वाटा आहे. कोकणातील हवामान व जमीन या पिकाला अनुकूल आहे. काजू हे परकीय चलन मिळवून देणारे पिक आहे. कोकण कृषि विद्यापीठाने अलिकडे विकसीत केलेल्या वेंगुर्ला -१ व वेंगुर्ला- ५ या अधिक उत्पन्न देणाऱ्या जाती व काजू बियांना मिळणारी वाढती किंमत यामुळे काजूच्या लागवडीला निश्चित चालना मिळाली असून काजू पिकाखालील क्षेत्र दिवसेंदिवस झपाट्याने वाढू लागले आहे. काजूच्या पिकाच्या संरक्षणाबाबतही बदलत्या परिस्थितीत शेतकरी किडी आणि रोगाचे नियंत्रण करण्यामध्ये अधिक जागृत झाला आहे. कोकण विद्यापीठाच्या वेंगुर्ला येथील फळ संशोधन केंद्रामार्फत सुधारित जातीची कलमे कांही प्रमाणात नवीन लागवडीसाठी पुरविण्यात येतात

व फळबागायतदारांकडून मोठ्या प्रमाणात त्याची मागणी होत आहे. जिल्ह्यात कोकम उत्पादनाला वाव असून त्यादृष्टीने कोकम लागवड करण्यासाठी प्रयत्न करण्यात येत आहेत.

सन २०१३-१४ मध्ये आंबा या पिकाखालील क्षेत्र २९६२० हेक्टर होते. यामध्ये सतत वाढ होत आहे. शेतकऱ्यांना त्यापासून चांगले उत्पन्न मिळत आहे. देवगड तालुक्यात होणाऱ्या हापूस आंब्याला राष्ट्रीय तसेच आंतरराष्ट्रीय बाजारपेठेत चांगलीच मागणी आहे. दिवसेंदिवस आंब्यांची लागवड किफायतशीर होत असल्यामुळे त्याखालचे क्षेत्र वाढत आहे.

आंब्याखाली असलेल्या क्षेत्रात सर्वात जास्त क्षेत्र देवगड तालुक्यात ४२.८ टक्के, वेंगुर्ला ९.८ टक्के, कणकवली ९.२ टक्के, मालवण १५.५ टक्के, कुडाळ ९.९ टक्के, सावंतवाडी ९.८ टक्के, वैभववाडी २.६ टक्के, दोडामार्ग ०.५ टक्के प्रमाणे तालुकानिहाय क्षेत्र आंब्याच्या लागवडीखाली होते.

जिल्ह्यात २०१३-१४ साली एकूण अन्नधान्ये पिकाखाली ७१३२१ हेक्टर क्षेत्र होते. यापैकी देवगड तालुक्यात ६४८९ हेक्टर वैभववाडी तालुक्यात ४७२१ हेक्टर कणकवली तालुक्यात १४८९६ हेक्टर, मालवण तालुक्यात १२०७२ हेक्टर, वेंगुर्ला तालुक्यात ४८७७ हेक्टर, कुडाळ तालुक्यात १७०२४ हेक्टर सावंतवाडी तालुक्यात ८०४६ हेक्टर व दोडामार्ग तालुक्यात ३१९६ हेक्टर क्षेत्र होते.

ii) पिक उत्पादन व दर हेक्टरी उत्पादन

जिल्ह्याचे हवामान मुख्यत्वेकरून फळ बागायतीसाठी पोषक आहे. धान्य पिकाखाली तांदूळ व नाचणी तर कडधान्य उडीद, चवळी व कुळीथ ही येथील महत्त्वाची पिके आहेत. खताच्या वापरामुळे या पिकांच्या उत्पादनात वाढ झालेली आहे. तांदळाचे उत्पादन २०१३-१४ साली १९१७ मे. टन होते व दर हेक्टरी उत्पादन ३१६९ किलो होते. २०१३-१४ मध्ये नाचणीचे उत्पादन २८ मे. टन झाले होते. या पिकाचे दर हेक्टरीउत्पादन १६६६ किलो होते.

iii) पशुसंवर्धन, पशुवैद्यकीय सेवा व दुग्धोत्पादन

२००७ च्या पशुगणनेनुसार जिल्ह्यातील पशुंची संख्या ३२७७०८ आहे. त्यापैकी गाई व बैल १७७३६१ म्हणजेच पशुच्या ५४.१२ टक्के आहे, म्हशी व रेडयाची संख्या २४.४४ टक्के तर मेंढया व शेळयाची संख्या ९.३९ टक्के आहे.

२००३ च्या पशुगणनेच्या तुलनेत २००७ मध्ये पशुच्या संख्येत ९.५१ टक्यांनी घट झाली तर गाई व बैलांच्या संख्येत ११.०९ टक्यांनी घट झाली, रेडे व म्हशीच्या संख्येत १५.१३ टक्यांनी घट झाली शेळयांच्या संख्येमध्ये १.७२ टक्के घट झाली

जिल्ह्यामध्ये सावंतवाडी व मालवण नगरपरिषदेच्या हद्दीमध्ये अधिकृत कत्तलखाने आहेत. मध्ये अधिकृत कत्तलखान्यात कापलेल्या जनावरांची संख्या २५७० होती. सावंतवाडी व मालवण तालुक्यामध्ये कापलेल्या जनावरांची संख्या अनुक्रमे १९७१ व ५९९ होती.

जिल्ह्यामध्ये ५ पशुवैद्यकीय चिकित्सालय, २७ पशुवैद्यकीय दवाखाने, ७० पशुवैद्यकीय प्रथमोपचार केंद्रे होती.

शासकीय दूध योजना कणकवली येथे एकात्मिक विकास प्रकल्प अंतर्गत २० हजार लिटर क्षमतेची दुग्धशाळा असून, कोलगाव तालुका - सावंतवाडी येथे ५ हजार लिटर क्षमतेचे शितकरण केंद्र आहे.

iv) मत्स्यव्यवसाय

सिंधुदुर्ग हा सागरी जिल्हा असल्याने गोडया पाण्यातील मत्स्य व्यवसायापेक्षा येथे सागरी मत्स्यव्यवसायाला जास्त वाव आहे जिल्ह्याची सागरी किनाऱ्याची लांबी अंदाजे १२१ कि.मी. आहे. जिल्ह्यातील वेंगुर्ला, मालवण देवगड या तालुक्यांना सागरी किनारा असून २०१३-१४ मध्ये २७२८३ मे. टन मत्स्योत्पादन झाले. २०१३-१४ मध्ये ७.०५ टन मासे गोडया पाण्यातून पकडण्यात आले व त्यापासून उत्पादकांना ४.९३ लाख रुपये उत्पन्न मिळाले. २०१३-१४ मध्ये अवरुद्ध पाण्यातील मत्स्यसंवर्धन योजनेखाली १६.२० लाख मत्स्यबीज साठविण्यात आले. तसेच मच्छिमारी युवकांना कर्जे व प्रशिक्षण दिलेले आहे.

v) जलसिंचनाची साधने

२०१३-१४ मध्ये सिंचनाच्या प्रकारानुसार सिंचन क्षेत्राची विभागणी पुढीलप्रमाणे होती. पृष्ठविभागीय सिंचनामुळे ९६९० हेक्टर निव्वळ क्षेत्र भिजले होते, विहीरीमुळे ११६५१ हेक्टर निव्वळ क्षेत्र ओलिताखाली आले होते. एकूण ओलिताखालील २५१८६ हेक्टर स्थूल क्षेत्रापैकी कुडाळ तालुक्यामध्ये सर्वात जास्त म्हणजे ५६०३ हेक्टर क्षेत्र ओलिताखाली होते. २०१०-११ मध्ये वापरात असलेल्या विहीरीवर बसविलेले विजेचे व डिझेल पंपसंचाची संख्या अनुक्रमे ३१७ व २२१२ होती.

vi) लघु पाटबंधारे

सन २०१३-१४ अखेर जिल्हापरिषद स्थरावर २२४७ लघु पाटबंधारे विषयक सुविधा असून त्याचे लाभ क्षेत्र १३०८४ हेक्टर तसेच स्थानिक स्थरावर २१ लघु पाटबंधारे विषयक सुविधा असून त्याचे लाभ क्षेत्र ३२६७ हेक्टर

vii) सिंचन क्षमता

सन २०१३-१४ यावर्षी एकूण स्थूल लागवडीखालील क्षेत्राच्या १३.७६ टक्के क्षेत्र ओलीताखाली होते.

सन २०१३-१४ च्या कृषी विभागाच्या अहवालाप्रमाणे जिल्ह्यातील ओलिताखालील एकूण क्षेत्र २५१८६ हेक्टर असून ओलिताखालील निव्वळ क्षेत्र २१३४१ हेक्टर इतके आहे.

viii) मोठे मध्यम व लघुपाटबंधारे प्रकल्प

जिल्ह्यामध्ये तळंबा व तिल्लारी हे मोठे पाटबंधारे प्रकल्प आहेत. प्रकल्प पूर्ण झाल्यावर तळंबा व तिलारी प्रकल्पाखाली जिल्ह्यातील अनुक्रमे १७००० हे. व ६६७६ हेक्टर क्षेत्र ओलिताखाली येईल, तिल्लारी प्रकल्प हा महाराष्ट्र गोवा या राज्याचा संयुक्त प्रकल्प आहे. कणकवली - घोणसरी येथे होणारा देवघर मध्यम पाटबंधारे प्रकल्प पूर्ण झाल्यावर ४५१२ हेक्टर क्षेत्र ओलिताखाली येईल. तसेच नरडवे (महमदवाडी) मध्यम पाटबंधारे प्रकल्पामुळे ८०८४ हे. क्षेत्र ओलिताखाली येईल. तसेच वैभववाडीमध्ये हेत या गांवी होणा-या अरुणा या मध्यम पाटबंधारे प्रकल्पामुळे ५३१० हे. क्षेत्र ओलिताखाली येईल तसेच सावंतवाडी तालुक्यामध्ये सरंबळे या प्रकल्पामुळे ६१९० हे. क्षेत्र ओलिताखाली येईल.

ix) वने

२०१३-१४ च्या उपलब्ध आकडेवारीनुसार जिल्ह्यातील जंगलव्याप्त क्षेत्र ५५५.६६ चौ.कि.मी आहे हे जिल्ह्याच्या एकूण भौगोलिक क्षेत्राच्या १०.६७ टक्के आहे. यातील ४११.७४ चौ.कि.मी जंगल वन खात्याच्या अखत्यारित आहे, याशिवाय वनविभागाच्या अखत्यारित आणलेली खाजगी वने १४३.९२ चौ.कि.मी स्वरूपात आहेत

वनोत्पादनापासून मिळालेल्या मुल्यामध्ये २०१३-१४ मध्ये घट झाली असून वनोत्पादनाचे मूल्य ११६१ हजार रुपये झाले, वन खात्यामार्फत कूप काम होत नसल्याने इमारती लाकूड व जळावू लाकूड यांचे उत्पन्न दर्शविण्यात आलेले आहे. जिल्ह्यामध्ये साग, आंबा, गवत ही मुख्य व बांबू, हिरडा, कोकम, काजू, शिकेकाई, शेंबीसाल व तमालपत्र ही दुय्यम उत्पादने आहेत.

१५) उद्योग

i) खनिजे व उद्योग

जिल्ह्यातील दक्षिण पट्टीतील सागरी किना-यावर तसेच कुडाळ, कणकवली येथे खनिज साठ्याचे प्रमाण भरपूर आहे. रत्नागिरी, सिंधुदुर्ग प्रादेशिक नियोजन मंडळाने तयार केलेल्या (रिजनल प्लॅन ऑफ रत्नागिरी, सिंधुदुर्ग रिसोर्स रिजन) या अहवालामध्ये जिल्ह्यातील उपलब्ध खनिज व त्याची उपलब्धता यांची माहिती दिलेली आहे.

जिल्ह्यामध्ये रेड्डी तालुका वेंगुर्ला येथे लोह खनिजाचा साठा मुबलक प्रमाणात आहे. राज्यातील कोणत्याही भागापेक्षा या परिसरातील जमिनीमध्ये लोखंडाचा अंश ६० टक्क्यापेक्षा जास्त आहे. रेड्डी येथील खाणीमधून अशुध्द स्वरूपात लोह खनिजाची निर्यात रुमालिया या देशात केली जाते. रेड्डी येथे अंदाजे ४८ दशलक्ष टन उपयोगी पडण्याजोगे लोखंड मिळू शकेल असा अंदाज वरील अहवालात दिला आहे.

जिल्ह्यात आढळणारा आणखीन एक महत्वाचा पदार्थ म्हणजे इव्हेनाईट धातू हा किना-यावर पुष्कळ ठिकाणी सापडतो. तसेच कणकवली तालुक्यामध्ये क्रोमाईट धातूचे प्रमाण मुबलक आहे. समुद्रकिना-यावर आढळणारे वाळू व सिलीकाचे साठे या जिल्ह्यात मोठ्या प्रमाणावर आढळतात. जिल्ह्यामध्ये इमारतींना उपयुक्त जांभ्या दगडाच्या खाणी भरपूर आहेत. जांभ्या दगडाच्या मुबलक उपलब्धतेमुळे इमारतीसाठी सर्रास जांभ्या दगडाचाच वापर केला जातो.

सावंतवाडी तालुक्यातील आंबोली येथे बॉक्साईटचा साठा मुबलक आहे. यातील ऍल्युमिनियमचे प्रमाण ४० ते ६० टक्क्यापर्यंत आहे. कणकवली तालुक्यामध्ये क्रोमाईट खनिज सापडते.

जिल्ह्यामध्ये मॅंगनिज खनिजाचे साठे फोंडा, सासोली, नेतर्डे, डिगणे याठिकाणी आढळतात. कणकवली तालुक्यामध्ये नाटळ ते भिरवंड परिसरातील व कुडाळ तालुक्यातील कडावल जवळ अभ्रकाचे साठे आहेत. त्याप्रमाणे मालवण तालुक्यामध्ये कुंभारमाठ जवळ चिकण मातीचे साठे आढळतात. विविध घटकांचा पिवळा गेरु किना-यावरील डोंगरात ब-याच ठिकाणी आढळतो. गेरु हा लोहमय वाळूचा दगड व पाट्याचा दगड यापासून तयार होतो व त्यापासून खनिज रंग द्रव्ये तयार करतात.

ii) उद्योग व औद्योगिक वसाहती

जिल्ह्यामध्ये कुडाळ, कणकवली व माजगांव (सावंतवाडी) येथे औद्योगिक वसाहती आहेत. कुडाळ येथे महाराष्ट्र औद्योगिक विकास महामंडळाने १२७ हेक्टर जमीन संपादित केलेली आहे. ही जमीन लघु तसेच मोठ्या उद्योग समुहाला उपलब्ध करून देण्यात आलेली आहे.

कुडाळ येथील औद्योगिक वसाहतीमध्ये डब्ल्यू.जी फोर्ज ऍन्ड अलाईड इंडस्ट्रीज, सुंदर इंडस्ट्रीज, पावडर मेटल, राधा पेपर मिल, कोकण गॅस इत्यादी कारखाने आहेत यापैकी सध्या बरेचसे कारखाने बंद आहेत गोपुरी तालुका कणकवली हया ग्रामीण उद्योग केंद्रात साबण, कागद व जनावरांची कातडी कमविणे, कोकम सरबत, काजू बॉड सरबत, आंबा पोळी, फणस पोळी तयार करण्याचे कुटीर उद्योग चालू आहेत.

जिल्ह्यामध्ये वेंगुर्ला, मालवण, कुडाळ, तालुक्यात काजूचे कारखाने आहेत. तेथील काजूला राष्ट्रीय बाजारपेठेत चांगली मागणी आहे. लाकडाची खेळणी तयार करण्याचे कुटीर उद्योग सावंतवाडी भागात आहेत. वेंगुर्ला येथे नारळ झाडापासून केरसूप्या, काथ्याच्या वस्तू व इतर आकर्षक वस्तू तयार करण्याचे कुटीर उद्योग आहेत.

iii) रोजगार व स्वयंरोजगार केंद्र

२०१३-१४ मध्ये खाजगी व सार्वजनिक क्षेत्रामध्ये रोजगार पुरविलेल्या उमेदवारांची संख्या १४४ होती. रोजगार पुरविलेल्या १४४ उमेदवारांपैकी खाजगी व सार्वजनिक क्षेत्रात रोजगार पुरविलेल्या उमेदवारांची संख्या अनुक्रमे ९० व ५४ होती.

२०१३-१४ मध्ये निरनिराळ्या उद्योगामधील रोजगारातील कर्मचा-यांची संख्या २३०४८ आहे. खाजगी क्षेत्रातील एकूण ८२२४ कर्मचा-यांपैकी सामाजिक सामुहीक व्यक्तीगत सेवा क्षेत्रात ४१४९, वस्तुनिर्माणक्षेत्रात २११४, वित्त-पुरवठा, विमा, स्थावर मालमत्ता व व्यापारविषयक सेवा यामध्ये ११७४ आणि किरकोळ व्यापार हॉटेल व्यवसाय यामध्ये ७७५ कर्मचारी गुंतले आहेत. खाणकाम क्षेत्रात ९२ कर्मचारी गुंतले आहेत.

शासकीय, निमशासकीय व खाजगी या तिन्ही क्षेत्रातील एकूण २४९४४ कर्मचार्यांपैकी सर्वाधिक म्हणजे १४६५५ कर्मचारी सामाजिक सामुहीक व व्यक्तीगत सेवा या क्षेत्रात गुंतलेले आहेत. तसेच वित्तपुरवठा, विमा व व्यापारविषयक सेवेत ३४०८ व वास्तुनिर्माण क्षेत्रात २१५१ कर्मचारी गुंतलेले आहेत.

iv) आर्थिक गणना

२०१३ च्या सहाव्या आर्थिक गणनेच्या अस्थायी निष्कर्षानुसार ग्रामीण भागात ४३२६६ अस्थापना असून त्यात ७७०२२ व्यक्ती कार्यरत आहेत. नागरी भागात ८२५७ अस्थापना असून त्यात १९६०८ व्यक्ती कार्यरत होत्या. जिल्ह्यातील एकूण ५१५२३ अस्थापनांपैकी कुटुंबाच्या निवसाबाहेर ३१३५७ आस्थापना निश्चित संरचना असलेल्या आहेत तर निश्चित संरचना नसलेल्या ९७४० अस्थापना आहेत. कुटुंबाच्या निवासी जागेत १०२४६ अस्थापना कार्यरत आहेत.

२००५ पेक्षा २०१३ मध्ये आस्थापनांच्या संख्येत २५.११% वाढ झाली तर रोजगारात २१.७९ टक्के वाढ झाली आहे.

२००५ साली आर्थिक गणना घेण्यात आली आर्थिक गणनेत बिगरशेती व निवडक उद्योगाची माहिती गोळा करण्यात आली. जिल्ह्यामध्ये बिगरशेती उद्योगाची संख्या ४०६०६ होती त्यापैकी ८२.४९ टक्के आस्थापना ग्रामीण भागात व केवळ १७.५१ टक्के उद्योग नागरी भागात होते एकूण उद्योगांपैकी ३४८२२ उद्योग खाजगी, ५२११ सार्वजनिक तर केवळ ५७३ उद्योग सहकारी क्षेत्रात होते. एकूण उद्योगांच्या ४.६३ टक्के उद्योगांचे मालक अनुसूचित जातीचे होते. एकूण आस्थापनांपैकी २३.८० टक्के आस्थापना छप्पर विरहित जागेत कायान्वीत होत्या. तर केवळ १५.२५ टक्के आस्थापनेमध्ये उत्पादनासाठी विजेचा वापर करण्यात येत होता.

बिगर आस्थापनामध्ये एकूण ८४३०२ कामगार काम करीत होते. यापैकी ७७.८६ टक्के कामगार ग्रामीण भागात तर २२.१४ टक्के कामगार नागरी भागात काम करीत होते. एकूण कामगारांपैकी वेतनावर काम करणारे कामगार ४६९३१ (५५.६७) होते. जिल्ह्यातील प्रत्येक आस्थापनेत सरासरी दोन कामगार काम करीत होते. ग्रामीण व नागरी भागातील आस्थापनेकरीता हेच प्रमाण अनुक्रमे २ व ३ होते.

प्रत्येक उद्योग गटात किती कामगार काम करीत होते याची गटवार माहिती तक्त्यामध्ये देण्यात आली आहे. एकूण ४२८२९ आस्थापनांपैकी किरकोळ व्यापार या उद्योग गटात सर्वाधिक म्हणजे १४८०३ (३४.५६ टक्के) आस्थापना होत्या कामगार संस्थेच्या दृष्टीकोणातून विचार केल्यास त्यामध्ये सर्वाधिक २२१८४ (२५.०९ टक्के) कामगार काम करीत होत. वस्तुनिर्माण सेवा या उद्योग गटाचा दुसरा क्रमांक लागतो. त्यामध्ये एकूण ७७२४ (१८.०३ टक्के) आस्थापना होत्या. या आस्थापनेमध्ये १५४६६ (१७.५० टक्के) कामगार काम करीत होते. उर्वरित उद्योग गटातील एकूण २०३०२ (४७.४० टक्के) आस्थापनेमध्ये ५०७३९ (५७.४० टक्के) कामगार गुंतलेले होते.

सहकारी क्षेत्रात असलेल्या एकूण ५७३ आस्थापनेपैकी ४३७ (७६.२७ टक्के) आस्थापना ग्रामीण भागात तर १३६ (२३.७३ टक्के) आस्थापना शहरी भागात होत्या कृषी उद्योगातील सार्वजनिक क्षेत्रात असणा-या चारही आस्थापना ग्रामीण भागात आहेत. सिंधुदुर्ग जिल्ह्यात सर्व गट मिळून "एकत्र या गटातील" स्वकार्यरत उद्योगाची एकूण संख्या २८०२५ आहे. या पैकी ग्रामीण भागात २३७०२ (८४.५७) व नागरी भागात ४३२३ (१५.४३ टक्के) उद्योग आहेत.

स्वकार्यरत उद्योगातील व्यक्तीची संख्या ४०२०१ असून त्यापैकी ग्रामीण भागात ३२९९८ (८२.०८) व नागरी भागात ७२०३ (१७.९२) व्यक्ती आहेत.

v) सहकारी संस्था

जिल्हयात एकूण १३४७ सहकारी संस्था असून त्यापैकी २२८ कृषि पतसंस्था, १७८ बिगर कृषि पतसंस्था व ९४१ इतर संस्था कार्यरत आहेत.

जिल्हयात २९३ उत्पादन संस्थापैकी १२३ दुग्ध व्यवसाय करणा-या, ८० इतर औद्योगिक सहकारी संस्था, ४० मत्स्यव्यवसाय सहकारी संस्था, ५० इतर प्रकारच्या संस्था आहेत.

जिल्हा मध्यवर्ती बँकेमार्फत २०१३-१४ मध्ये ९७७२० लाख रुपयाची अल्प मुदतीची व १०८०५ लाख रुपयाची मध्यम मुदतीची कर्जे दिली व १३०० लाख रुपयाची दीर्घ मुदतीची कर्जे होती. २०१३-१४ अखेर ४७८७६ लाख रुपये अल्प मुदतीची व २२५६३ लाख रुपये मध्यम मुदतीची व ८२८१ लाख रु. दीर्घ मुदतीच्या कर्जाची थकबाकी आहे

१६) कृषि उत्पन्न बाजारपेठा

जिल्हयामध्ये कुडाळ तालुक्यात कृषि उत्पन्न बाजार समितीची स्थापना दिनांक ०१ जाने २००१ रोजी करण्यात आलेली असून कामकाजास सुरुवात झालेली आहे.

जिल्हयामध्ये १३ शासकीय गोदामे आहेत.

१७) पायाभूत सुविधा

i) वीज

२०१३-१४ मध्ये जिल्हयातील एकूण विजेचा वापर २२७६३१ हजार किलोवॉट तास होता त्यापैकी घरगुती वापरासाठी ५९.७५ टक्के, व्यापारी कामासाठी ११.२६ टक्के, औद्योगिक करीता १०.१५ टक्के, शेतीसाठी ६.१७ टक्के, सार्वजनिक दिवाबत्ती व इतर यासाठी १२.६७ याप्रमाणे वीज वापर झाला. या जिल्हयामध्ये महाराष्ट्र राज्य विद्युत मंडळामार्फत वीज पुरवठा केला जातो. खाजगी कंपन्यामार्फत या जिल्हयात वीज पुरवठा केला जात नाही. २०१३-१४ या वर्षाअखेर एकूण विद्युत जोडण्यांची (कनेक्शनाची) संख्या २.७१ लाख आहे.

ii) वाहतूक व दळणवळण

सिंधुदुर्ग जिल्हयात रस्ते व समुद्र मार्ग दळणवळणासाठी उपयोगात आणले जातात. पूर्वी विजयदुर्ग, देवगड, मालवण व वेंगुर्ला अशा बंदरातून बोट वाहतूक चालू होती व मुंबईत पणजी (गोवा) मार्गाने बोटीची प्रवासी वाहतूक चालू होती. सिंधुदुर्ग जिल्हयातील बंदर बोट घेत असे. परंतु सध्या ही बंदरे बोट वाहतुकीसाठी उपयोगात आणली जात नाहीत.

जिल्हयातील रस्त्याची देखभाल महाराष्ट्र शासन व जिल्हा परिषद यांच्या बांधकाम खात्यामार्फत केली जाते वर्षी जिल्हयात ७२८६ कि.मी. लांबीचे रस्ते होते. त्यापैकी महाराष्ट्र शासनाच्या सार्वजनिक बांधकाम खात्याच्या अखत्यारित २००६ कि.मी व जिल्हापरीषदेच्या अखत्यारित ५१०० कि.मी. व नगरपालिकेच्या अखत्यारित १८० कि.मी. लांबीचे रस्ते होते जिल्हयातील रस्त्याचे पृष्ठभागांनुसार वर्गीकरण केले असता सिमेंट कॉक्रीट १३ कि.मी., डांबरी ४९४८ कि.मी., खडीचे परंतु पक्के रस्ते ७८० कि.मी. व इतर १५४५ कि.मी. आहेत.

जिल्हयातील प्रवासी वाहतूक महाराष्ट्र राज्य मार्ग परिवहन महामंडळामार्फत केली जाते. २०१३-१४ अखेरिस जिल्हयामध्ये ८३३ मार्गावर बसगाड्या धावत होत्या. बसवाहतुकीमुळे मिळालेले उत्पन्न १०२७१ लाख रुपये आहे. यावर्षी दर प्रवाशामागे मिळालेले सरासरी उत्पन्न १४.२५ रुपये आहे.

यावर्षी नोंदणी झालेल्या एकूण मोटार वाहनांची संख्या १५२६१० असून, त्यापैकी दुचाकी वाहने ११३८५५, तीन चाकी वाहने रिक्शा ८९५७, टॅक्सी ३५३ व बसेस २०५८, मोटारी व स्टेशन वॉगन्स १३२९१, रूग्णवाहिका १११ मालवाहतूक वाहने ११२४५ आहेत.

iii) टपाल व तारसेवा

जिल्हयामध्ये एकूण ३६८ डाक कार्यालये असून एक लाख लोकसंख्येमागे जिल्हयातील डाक घरांची संख्या ४३ आहे. तसेच जिल्हयामध्ये १४११ पत्र पेट्या आहेत. २०१२-१३ मध्ये जिल्हयात ३००८७ दुरध्वनी संचधारक आहेत.

iv) पाणी पुरवठा व स्वच्छता

२०१३-१४ या वर्षी ७४० गावांना व ४९३१ वाड्या / वस्त्यांना बाराही महिने पुरेसे पाणी उपलब्ध होते. तसेच २७ इतर साधनांद्वारे २५७ वाड्या / वस्त्यांना पाणी पुरवठा करण्यात आला.

१८) सामाजिक क्षेत्रे व सेवा

i) शैक्षणिक सुविधा शाळा व महाविद्यालये

२०११ च्या जनगणनेनुसार जिल्हयातील लोकसंख्येचे साक्षरता प्रमाण ८५.६ टक्के आहे. ग्रामीण साक्षरता प्रमाण ८४.६ टक्के व शहरी साक्षरता प्रमाण ९२.१ टक्के इतके आहे. २०११ च्या जनगणनेच्या आकडेवारीनुसार पुरुषांपैकी ९१.६ टक्के पुरुष साक्षर तर एकूण स्त्रीयांपैकी ७९.८ टक्के स्त्रीया साक्षर आहेत.

२०१३-१४ यावर्षी या जिल्हयामध्ये प्राथमिक शाळा १४९३, माध्यमिक शाळा २१३ व उच्च माध्यमिक शाळा ६६ होत्या. याशिवाय २२ महाविद्यालये होती.

जिल्हयातील प्राथमिक, माध्यमिक, उच्च माध्यमिक व महाविद्यालयांमध्ये शिक्षण घेणा-या विद्यार्थ्यांची एकूण संख्या १४२२३९ होती. तसेच त्यापैकी १०८३४ विद्यार्थी अनुसूचित जाती व १२८० विद्यार्थी अनुसूचित जमातीचे होते. तसेच अल्पसंख्यांक विद्यार्थ्यांची संख्या ८४२३ आहे.

या जिल्हयामध्ये क्रिडा संकुले ४, क्रिडांगणे २१९ व व्यायामशाळांची संख्या १०४ आहेत. अधिकृत जलतरण तलाव संख्या ३ इतकी आहे. जिल्हयातून एकूण १७ खेळाडूंची जिल्हा व राज्य पातळीवर निवड झाली असून क्रिडा शिष्यवृत्ती धारक ६ आहेत. मान्यताप्राप्त क्रीडा प्रशिक्षक २ आहेत.

ii) आरोग्य सेवा

जिल्हयामध्ये राज्य सरकार, जिल्हा परिषदा, नगरपरिषदा यांच्यामार्फत आरोग्य सेवा पुरविल्या जात आहेत राज्य सरकार, जिल्हा परिषद व नगरपरिषद यांच्या मार्फत २०१४ अखेर ११ रुग्णालये, ९ दवाखाने आणि ३८ प्राथमिक आरोग्य केंद्रे चालविली जात आहेत. यामध्ये २१४ डॉक्टर व वैद्य तसेच ६९२ परिचारिका याप्रमाणे अधिकारी/कर्मचारी काम करतात. जिल्हयामध्ये नगरपरिषदेच्या अखत्यारित भाग वगळता उर्वरित भागामध्ये जिल्हापरिषदमार्फत आरोग्य सेवा पुरविल्या जातात. याशिवाय जिल्हयात खाजगी डॉक्टर व संस्थेमध्ये आरोग्य सेवा पुरविल्या जातात.

२०१३-१४ या वर्षात जिल्हयामध्ये बालमृत्युंची संख्या १९ आहे. अर्भक मृत्युंची संख्या १०७ आहे. २०१२-१३ यावर्षी नसबंधीच्या ४२२ शस्त्रक्रीया झाल्या. त्यातील ३१ पुरुषांच्या व ४१९० स्त्रियांच्या होत्या. तसेच ४४७१ स्त्रियांना लूप बसविण्यात आली.

iii) महिला व बालविकास

जिल्हयात २०१३-१४ मध्ये १२५१ अंगणवाडया कार्यरत असून त्यामध्ये दाखल झालेल्या मुलांची संख्या २१८७२ होती.

iv) दारिद्र्य

सुवर्ण जयंती शहरी, रोजगार योजनेतर्गत दारिद्र्य रेषेखालील कुटुंबांचे सर्वेक्षण नुसार सिंधुदुर्ग जिल्हयातील शहरी कुटुंबांची एकूण संख्या २११९७ इतकी असून पैकी ३८३८ शहरी कुटुंबे दारिद्र्य रेषेखालील आहेत. २००२ च्या पाहणीनुसार दारिद्र्यरेषेखालील एकूण ग्रामीण कुटुंबांची संख्या ७१३८६ इतकी आहे.

19) योजनाविषयक आकडेवारी

i) वार्षिक योजना

जिल्हा योजनेअंतर्गत विविध विकास कार्यक्रम

जिल्हयात २०१३-१४ साली राबविण्यात आलेल्या विविध विकास योजनांवर १०२२४ लाख खर्च करण्यात आलेला आहे.

नियमित जिल्हा वार्षिक योजनातर्गत एकूण ९५०० लक्ष खर्च झालेला असून झालेल्या खर्चापैकी सर्वात अधिक खर्च रु. २१९१ लक्ष परीवहन सेवा यावर झालेला आहे. सामाजिक व सामुहिक सेवा (२४८५ लक्ष) व कृषि व संलग्न सेवा (१४३९ लक्ष) खर्च झालेला आहे. याशिवाय इतर विकास शिर्षावरही तरतुदीप्रमाणे खर्च झालेला आहे.

२०१३-१४ वर्षामध्ये अनुसूचित जाती उपयोजनेखाली रु. ७०८ लाख खर्च करण्यात आलेला आहे. यामध्ये मागासवर्गियांच्या कल्याणाच्या योजना व ग्रामीण विकासाच्या योजना यांना प्राधान्य देण्यात आलेले आहे.

२० कलमी कार्यक्रम:-

२०१३-१४ मध्ये २० कलमी कार्यक्रमांतर्गत राष्ट्रीय ग्रामीण जीवोन्नती अभियानातर्गत ९९० लाभार्थींना लाभ देण्यात आलेला आहे. तसेच अनुसूचित जमातीसाठी इंदिरा आवास योजनांतर्गत २२३५ लाभार्थींना घर बांधणीसाठी अर्थसहाय्य देण्यात आलेले आहे. ११०४ बायोगॅस संयंत्रे बसविण्यात आलेली आहेत.

महाराष्ट्र रोजगार हमी योजना :-

सन २०१३-१४ मध्ये महाराष्ट्र रोजगार हमी योजनेतर्गत ४.८५ लाख मनुष्य दिवस रोजगार निर्मिती करण्यात आली. या योजनेतर्गत २०१३-१४ मध्ये १५६६४ कामे मंजूर करण्यात आली होती तर सुरु केलेल्या कामांची संख्या ७०४० व पूर्ण केलेल्या कामांची संख्या २८१३ इतकी होती. या कामांवर झालेला एकूण खर्च ९५१.३८ लाख इतका आहे.

20) संकीर्ण

i) न्याय व प्रशासन

या वर्षी जिल्ह्यामध्ये १३ पोलिस स्थानके, २३ पोलिस आऊट पोस्ट, ४ सब पोस्ट व २२ लॉकअप्स कार्यान्वीत आहेत. जिल्हा पोलिस येतणेतील कर्मचा-याची संख्या १९६८ आहे व होमगार्डसची संख्या ४२२ आहे.

या वर्षात जिल्ह्यात नोंदविण्यात आलेल्या एकूण न्यायालयीन ७१५९ प्रकरणांपैकी मूळ नियमीत ४२९९ व मूळ संकीर्ण १९४८ तसेच, अपिलातील नियमीत ३७६ व संकीर्ण ५३६ प्रकरणे आहेत.

ii) करमणूकीची साधने

२०१३-१४ अखेर कणकवली येथे कायमस्वरूपी चित्रपटगृह असून त्याची आसनक्षमता ३६६ इतकी आहे तर जिल्ह्यात २० व्हिडीओ केंद्रे कार्यरत आहेत. जिल्ह्यात २०४१७ केबलग्राहक आहेत. २०१३-१४ या वर्षात करमणूक कराव्दारे ५७८४ हजार रुपये जमा झाले.

iii) निवडणुकीबाबत

सन २००९ मध्ये झालेल्या विधानसभा निवडणुकीत कणकवली, कुडाळ व सावंतवाडी मतदार संघात झालेल्या एकूण मतदारांची संख्या अनुक्रमे २०४२०२, १८६१०५ व २०१२२२ होती तसेच मतदानाची टक्केवारी अनुक्रमे ७०.७६, ६६.८८, ६५.२९ अशी होती.

21) पर्यटन

शासनाने सिंधुदुर्ग जिल्हा हा पर्यटन जिल्हा म्हणून घोषित केलेला आहे. इथली संस्कृती, निसर्ग, पर्यावरण यांची वैशिष्ट्ये आणि आपलेपणा जपण्यासाठी या साधनसंपत्तीचाच वापर करून या भागाचा विकास साधण्याचा एकमेव मार्ग म्हणजे पर्यटन क्षेत्राचा विकास याच दृष्टीने ३० एप्रिल १९९७ रोजीचा जिल्हयाला पर्यटन जिल्हयाचा दर्जा दिला. सिंधुदुर्ग जिल्हयात पर्यटकांना आकर्षित करू शकतील अशी अनेक रम्य ठिकाणे आहेत. मालवण येथील समुद्रातील शिवाजी महाराजांनी बांधलेला प्रसिद्ध सिंधुदुर्ग किल्ला पर्यटकांचे मोठे आकर्षण आहे. या किल्ल्यावरून जिल्हयाला सिंधुदुर्ग हे सार्थ नाव देण्यात आलेले आहे. याशिवाय विजयदुर्ग सारखा सागर किनारी बांधलेला किल्ला पर्यटकांचे लक्ष वेधून घेतो. सावंतवाडी तालुक्यात सहयाद्रीच्या पर्वत रांगेत समुद्र सपाटीपासून २३६८ फूट उंचीवर आंबोली हे थंड हवेचे ठिकाण आहे. आंबोली येथे पर्यटन विकास महामंडळाने सर्वसामान्यांना परवडतील अशी निवासस्थाने बांधली आहेत. मुंबई-गोवा या राष्ट्रीय महामार्गावर सावंतवाडी येथे नरेंद्र डोंगराचा वनोद्योग म्हणून विकास करण्यात येत आहे. मालवण व वेंगुर्ला तालुक्यातील पर्यटकांना आकर्षित करणारा सुंदर समुद्र किनारा या जिल्हयात आहे. आरवली, शिरोडा, उभादांडा (सागरेश्वर) निवती, कोचरा, तारकर्ली, देवबांग, मालवणचा धामापूर तलाव फोंडाघाट येथील उगवाई मंदिर आदि निसर्गरम्य ठिकाणे पर्यटन विकासाला पोषक आहेत. कृषी पर्यटन, पर्यावरणानुकूल पर्यटन अशा नवनवीन संकल्पना निर्माण झाल्या आहेत. पर्यटन- फलोत्पादन- मत्स्यव्यवसाय ही त्रिसुत्री जिल्हयाच्या विकासात महत्त्वाची भूमिका, स्थानिककांचा सहभाग, स्थानिक साधन सामग्रीवर भर देणारे पर्यावरण रक्षक प्रक्रिया उद्योग यातून जिल्हयाचा विकास होणे शक्य आहे.

श्री क्षेत्र कुणकेश्वर हे देवगड तालुक्यातील मंदिर सागर सानिध्यात असल्याने याचा परिसर नितांत सुंदर आहे. इ.स. ११०० च्या दरम्यान यादवानी हे मंदिर बांधले असावे असे इतिहासकाराचे मत आहे. या मंदिरावर दक्षिणात्य स्थापत्य शास्त्राचा प्रभाव आहे. याशिवाय सावंतवाडी तालुक्यातील दाणोली येथील साटम महाराजांचे समाधी मंदिर, कुडाळ तालुक्यातील माणगाव येथील दत्त मंदिर व श्रीवासुदेवानंद सरस्वती टेंबेस्वामीचे भक्तीस्थान, पिंगुळी येथील राउळ महाराजांचा मठ, कणकवली येथील भालचंद्र महाराजांचा मठ, सावंतवाडी तालुक्यातील तळवणे येथील भारती महाराजांचा मठ, सोनुली, आंगणेवाडी, हिरण्यकेशी, वेतारे ही जिल्हयातील इतर जागृत

देवस्थाने असून या ठिकाणी यात्रा भरतात.मालवण तालुक्यातील भराडी देवीची आंगणेवाडी जत्रा प्रसिध्द असून यावेळी राज्यभरातून गोठया प्रमाणात भक्तगण देवीच्या दर्शनासाठी येतात. शिवडाव, रामगड सोनगड, संतोषगड आदिंचा समावेश होतो. दुर्गप्रेमी पर्यटकांना दुर्गभ्रमणे करण्याची मुबलक व आव्हान देणारी संधी उपलब्ध आहे.

सावंतवाडी हे महाराष्ट्रातील एक नावाजलेले हस्तकला उद्योगाचे केंद्र आहे . या परिसरात तयार होणारी खेळणी, लाखेच्या वस्तू संपूर्ण देशात व परदेशात प्रसिध्द आहेत. लाकडी रंगीत खेळणी, रंगीत फळे, लाख केलेल्या वस्तू आदि उद्योगासाठी सावंतवाडी प्रसिध्द आहे.

सिंधुदुर्ग जिल्ह्याची पर्यटनाविषयी पार्श्वभूमी व भविष्यकालीन दृष्टीकोन समोर ठेवून जिल्हा ग्रामीण विकास यंत्रणा, सिंधुदुर्ग या संस्थेमार्फत दारीद्य रेषेखालील बचत ऱाट व तरुण -तरुणींना व्यवसायामध्ये रोजागाराच्या व स्वयंरोजगाराच्या संधी उपलब्ध करुन देण्याचे प्रयत्न करण्यात येत आहेत.

वरील सर्व विवेचन पाहाता असे म्हणता येईल की, फलोद्यान, मच्छिमारी, वन व खनिज हे व्यवसाय सध्या जिल्हयात चालू असताना त्यावर आधारित प्रक्रिया करणा-या उद्योगधंदयाचा विकास केला तर पर्यटन व्यवसायाला बराच वाव असून त्यामूळे जिल्हयाच्या अर्थ व्यवस्थेत अग्रस्थान मिळू शकेल व त्यादृष्टीने शासनाचे प्रयत्न चालू आहेत. शासनाने अलिकडे पर्यटन विकासासाठी खास पॅकेज जाहिर केलेले असून जिल्हयातील मुलभूत सुविधांच्या कामांना मंजूरी दिलेली आहे. यामुळे पर्यटनासाठी आवश्यक असलेल्या सोई सुविधा उपलब्ध होऊ शकतील व नजिकच्या काळात सिंधुदुर्ग जिल्हा पर्यटकांच्या दृष्टीने देशात/परदेशात प्रमुख आकर्षण ठरेल असे म्हणणे वावगे उरणार नाही.

22)कोकण रेल्वे

कोकण रेल्वे या महत्वाकांक्षी रेल्वे प्रकल्पाला जुलै १९९१ पासून प्रारंभ झाला . रोहा ते मंगलोर असा एकूण ७६३ कि.मी. लांबीचा मार्ग असून त्यापैकी सिंधुदुर्ग जिल्हयात १०३ कि.मी. मार्ग आहे. हया रेल्वे प्रकल्पासाठी सिंधुदुर्ग जिल्हयातील ८०० हेक्टर जमिन संपादित करण्यात आलेली होती. या रेल्वे मार्गावर सिंधुदुर्ग जिल्हयात २० मोठे पुल व २१० लहान पूल आहेत. तसेच वैभववाडी येथे एक व खारेपाटण येथे एक असे दोन बोगदे आले आहेत.

या मार्गावर २३ रोड ओव्हर ब्रीज असून २८ रोड अन्डर ब्रीज आहेत. तसेच ११ रेल्वे लेवल क्रॉसींग आहेत.कोकण रेल्वे अंतर्गत सिंधुदुर्ग जिल्हयात एकूण सहा रेल्वे स्थानके बांधण्यात आली आहेत.त्यांची नावे खालील प्रमाणे आहेत. १. सावंतवाडी रोड, २. कुडाळ, ३. सिंधुदुर्ग, ४. कणकवली, ५. नांदगाव रोड व ६. वैभववाडी रोड.या मार्गावरुन दिनांक २०-०१-१९९७ पासून रेल्वे धावू लागली आहे. कोकण रेल्वेचे जिल्ह्याच्या विकासात महत्वाचे योगदान आहे.



जिल्हा सामाजिक व आर्थिक समालोचन - २०१४

दृष्टिक्षेपात जिल्हा

अ.क्र.	बाब	परिमाण	जिल्हा	महाराष्ट्र
१	२	३	४	५
एक	प्राकृतिक रचना			
१	भौगोलिक स्थान			
१.१	उत्तर अक्षांश	अंश	१५.३७-१६.४०	१६.४-२२.१
१.२	पूर्व रेखांश	अंश	७३.१९-७४.१८	७२.६-८०.९
१.३	क्षेत्रफळ	हजार चौ.कि.मी.	५	३०८
२	प्रशासकीय रचना			
२.१	तालुके	संख्या	८	३५५ [@]
२.२	शहरे (गणना शहरांसह)	संख्या	८	५३४
२.३	वस्ती असलेली गावे (जनगणना २०११)	संख्या	७४०	४०,९५९
२.४	वस्ती नसलेली गावे	संख्या	८	२,७०६
@@ मुंबई व मुंबई उपनगर जिल्ह्यांमधील ३ तहसिल वगळून				
दोन	स्थानिक स्वराज्य संस्था		२०१३-१४	(२०१३-१४)[§]
१	महानगरपालिका	संख्या	०	२६
२	नगरपरिषदा	संख्या	३	२२०
३	कटकमंडळे	संख्या	०	७
४	पंचायत समित्या	संख्या	८	३५१
५	ग्रामपंचायती	संख्या	४३३	२७,८७३
६	नगरपंचायत	संख्या	१	१२
\$ राज्य निवडणूक आयोगाच्या अहवालानुसार				
तीन	लोकसंख्या		(जनगणना -२०११)	
१	ग्रामीण	हजार	७४३	६१,५५६
२	नागरी	हजार	१०७	५०,८१८
३	एकूण	हजार	८५०	१,१२,३७४
४	पुरुष	हजार	४१७	५८,२४३
५	स्त्रिया	हजार	४३२	५४,१३१
६	स्त्रिया प्रति हजार पुरुष	संख्या	१०३६	९२९
७	अनुसूचित जातींची लोकसंख्या	हजार	५६	१३,२७६
७.१	एकूण लोकसंख्येशी प्रमाण	टक्के	६.५४	११.८
८	अनुसूचित जमातींची लोकसंख्या	हजार	७	१०,५१०
८.१	एकूण लोकसंख्येशी प्रमाण	टक्के	०.८२	९.४
९	घनता (लोकसंख्या प्रति चौ.कि.मी.)	संख्या	१६३	३६५
१०	साक्षरतेचे प्रमाण			
१०.१	ग्रामीण	टक्के	८४.६	७७.०
१०.२	नागरी	टक्के	९२.१	८८.७
१०.३	एकूण	टक्के	८५.६	८२.३
१०.४	पुरुष	टक्के	९१.६	८८.४
१०.५	स्त्रिया	टक्के	७९.८	७५.९
१०.६	साक्षरतेमध्ये महाराष्ट्राचा देशात क्रमांक	क्रम संख्या	आठवा	बारावा
११	दारिद्र्य रेषेखालील ग्रामीण कुटुंबे (२००२)	लाख	१.८३	४५.१९

जिल्हा सामाजिक व आर्थिक समालोचन - २०१४

दृष्टिक्षेपात जिल्हा

अ.क्र.	बाब	परिमाण	जिल्हा	महाराष्ट्र
१	२	३	४	५
चार	जिल्हा उत्पन्न अंदाज			
१	चालू किमतीनुसार		२०१२-१३	२०१२-१३ +
	१.१ एकूण उत्पन्न (स्थूल)	कोटी	१०४५३	१३,२३,७६८
	१.२ दरडोई उत्पन्न (स्थूल)	रुपये	१०७७२०	१,१५,०२७
	१.३ एकूण उत्पन्न (निव्वळ)	कोटी	९६५६	११,९६,७५४
	१.४ दरडोई उत्पन्न (निव्वळ)	रुपये	९९५०३	१,०३,९९१
२	स्थिर (२००४-०५) किमतीनुसार		२०१२-१३	२०१२-१३ +
	२.१ एकूण उत्पन्न (स्थूल)	कोटी	६१८८	८,२५,८३२
	२.२ दरडोई उत्पन्न (स्थूल)	रुपये	६३७६३	७१,७६०
	२.३ एकूण उत्पन्न (निव्वळ)	कोटी	५६८३	७,३९,०४०
	२.४ दरडोई उत्पन्न (निव्वळ)	रुपये	५८५६८	६४,२१८
.+ पहिले सुधारित अंदाज				
पाच	कृषि		२०१३-१४	२०११-१२*
१	भौगोलिक क्षेत्र	हजार हेक्टर	५०४	३०,७५८
२	जंगलव्याप्त क्षेत्र	हजार हेक्टर	४५	५,२११
३	जंगलव्याप्त क्षेत्राचे भौगोलिक क्षेत्राशी प्रमाण	टक्के	८.९७	१६.९४
४	शेतीला उपलब्ध नसलेली जमीन			
	४.१ बिगर- शेती वापराखालील	हजार हेक्टर	९	१,४५०
	४.२ पडीत आणि लागवाडीलायक नसलेली	हजार हेक्टर	१५३	१,७२८
	४.३ एकूण	हजार हेक्टर	१६२	३,१७८
५	पडीत जमिनीव्यतिरिक्त लागवड न केलेली इतर जमीन		२०१३-१४	२०११-१२*
	५.१ कायम गुरेचरण व इतर	हजार हेक्टर	उ.ना	१,२४४
	५.२ झाडे-झुडपांखालील	हजार हेक्टर	उ.ना	२५०
	५.३ लागवडीलायक परंतु पडीत	हजार हेक्टर	उ.ना	९१९
६	पडीत जमीन			
	६.१ चालू पड	हजार हेक्टर	१९	१,३७८
	६.२ इतर पड	हजार हेक्टर	३२	१,१९२
७	पिकाखालील क्षेत्र		२०१३-१४	२०११-१२*
	७.१ निव्वळ पेरणी क्षेत्र	हजार हेक्टर	उ.ना	१७,३८६
	७.२ दुसोटा/तिसोटा क्षेत्र	हजार हेक्टर	उ.ना	५,७२०
	७.३ एकूण पिकाखालील क्षेत्र	हजार हेक्टर	१८३	२३,१०६
८	ओलिताखालील क्षेत्र / सिंचनाखालील क्षेत्र		२०१३-१४	२०११-१२*
	८.१ निव्वळ ओलित क्षेत्र	हजार हेक्टर	२१	उ.ना
	८.२ एकूण ओलित क्षेत्र	हजार हेक्टर	२५	उ.ना
९	महत्वाच्या पिकाखालील क्षेत्र		२०१३-१४	२०१२-१३
	९.१ तृणधान्ये	हजार हेक्टर	६९	७,४४०
	९.२ कडधान्ये	हजार हेक्टर	२	३,३२२
	९.३ तेलबिया	हजार हेक्टर	१	३,६५२
	९.४ ऊस(तोडणीक्षेत्र)	हजार हेक्टर	२	९३५
	९.५ कापूस	हजार हेक्टर	०	४,१८७
१०	पर्जन्य (सरासरी) २०१३	मि.मी.	४०७५	१४६४.६०
११	जमीन वहितो धारण क्षेत्र		२०१०-११	
	११.१ क्षेत्र २ हेक्टरपेक्षा कमी	हजार हेक्टर	९७	८,९२५
	११.२ क्षेत्र २ ते १० हेक्टर	हजार हेक्टर	१२४	९,७५८
	११.३ क्षेत्र १० हेक्टरपेक्षा जास्त	हजार हेक्टर	५८	१,०८४

* अस्थायी

जिल्हा सामाजिक व आर्थिक समालोचन - २०१४

दृष्टिक्षेपात जिल्हा

अ.क्र.	बाब	परिमाण	जिल्हा	महाराष्ट्र
१	२	३	४	५
सहा	अंशतः व पूर्णतःसिंचन क्षमता निर्माण झालेले पाटबंधारे प्रकल्प व त्यांखालील क्षेत्र		३१/०३/२०१४	३०जून, २०१३ पर्यंत
१	मोठे पाटबंधारे प्रकल्प	संख्या	२	१०५ ^९
	१.१ लाभक्षेत्र (निर्मित सिंचन क्षमता)	हजार हेक्टर	३३	२,७१९
२	मध्यम पाटबंधारे प्रकल्प	संख्या	४	२९८ ^९
	२.१ लाभक्षेत्र (निर्मित सिंचन क्षमता)	हजार हेक्टर	३३	८६७
३	लघु पाटबंधारे प्रकल्प (राज्यक्षेत्र)	संख्या	१	३४८४ ^९
	३.१ लाभक्षेत्र	हजार हेक्टर	०.२	१,३४०
४	लाभ क्षेत्रातील विहिरींद्वारे २०१२-१३ मधील अतिरिक्त सिंचन क्षेत्र	हजार हेक्टर	९ (२०००-०१)	८५७
\$ पूर्ण व प्रगतीपथावरील घटकांची अस्थायी संख्या				
सात	पशुसंवर्धन (पशुगणना -२००७)			
१	एकूण पशुधन	हजार	३२८	३५,९५५
२	गो जातीय	हजार	१७७	१६,१८४
३	महिषवर्गीय	हजार	८०	६,०७३
४	मेंढया व शेळ्या	हजार	३१	१३,३०१
५	कोंबडया व बदके	हजार	५१६	६,४,७५६
आठ	सहकार क्षेत्र		३१/०३/२०१४	३१/०३/२०१३*
१	सहकारी संस्था	संख्या	१३४७	२,३०,६७३
२	प्राथमिक कृषि सहकारी पतसंस्था	संख्या	२२६	२१,२३८
	२.१ सभासद संख्या	हजार	१७३	१६,८१३
	२.२ दिलेली कर्जे	लाख	१२४२७	८,३२,४००
	२.२ येणे कर्जे	लाख	१२७३०	१०,००,९००
३	सहकारी दुग्धसंस्था	संख्या	१२३	२६,५२७
* अस्थायी				
नऊ	वीज		३१/०३/२०१४ अखेर	
१	विद्युतीकरण झालेली गावे	संख्या	७४०	४०,९५०
२	वीज पुरवठा केलेले कृषी पंप संच	हजार	२१	४०२६
३	विजेचा वापर		२०१३-१४	२०१२-१३
	३.१ घरगुती	दशलक्ष कि.वॅ.तास	१३६	२२,८३१
	३.२ वाणिज्यिक	दशलक्ष कि.वॅ.तास	२६	१२,६३५
	३.३ औद्योगिक	दशलक्ष कि.वॅ.तास	२३	३८,११०
	३.४ कृषि	दशलक्ष कि.वॅ.तास	१४	२०,९८४
	३.५ इतर	दशलक्ष कि.वॅ.तास	२९	६,१०५
	३.६ एकूण	दशलक्ष कि.वॅ.तास	२२८	१,००,६६५
दहा	परिवहन व दळणवळण		२०१३-१४	३१/०३/२०१३
१	रेल्वे मार्गाची एकूण लांबी	कि.मी.	१०३	६,१०७
२	रस्त्यांनी जोडलेली गावे (३१/०३/२०१३ अखेर)			
	२.१ बारमाही	संख्या	७३६	४०,१५८
	२.२ हंगामी	संख्या	०	६९०
३	रस्त्यांची लांबी (पृष्ठांकित)		२०१३-१४	२०१२-१३
	३.१ राष्ट्रीय महामार्ग	कि.मी.	१०८	४,३७६
	३.२ राज्य महामार्ग	कि.मी.	८०९	२७,५२८
	३.३ प्रमुख जिल्हामार्ग	कि.मी.	१०८९	५०,२५६
	३.४ इतर जिल्हामार्ग	कि.मी.	८३८	४७,५७३
	३.५ ग्रामीण रस्ते	कि.मी.	४४४२	१,०६,७४५
	३.६ एकूण	कि.मी.	७२८६	२,४३,१७२

जिल्हा सामाजिक व आर्थिक समालोचन - २०१४

दृष्टिक्षेपात जिल्हा

अ.क्र.	बाब	परिमाण	जिल्हा	महाराष्ट्र
१	२	३	४	५
अकरा	नोंदणीकृत कारखाने व रोजगार			
१	नोंदणीकृत कारखाने (२०१२)	संख्या	१४२	४४,८५९
२	नोंदणीकृत चालू कारखाने (२०१२)	संख्या	१३५	३७,३३९
	(त्यांतील कामगार) (२०१२)	संख्या	३३३३	२०,५६,४७९
३	साखर कारखाने *	संख्या	०	२०२
	(साखरेचे उत्पादन)*	लाख मे. टन	०	५८.४
४	सहकारी सूत गिरण्या *	संख्या	०	१४८
* ३१ मार्च, २०१३ रोजीची अस्थायी आकडेवारी				
बारा	कर्मचारी गणना (१ जुलै २००८ रोजी भरलेली पदे)			
१	शासकीय	हजार	६	५९३
२	जिल्हा परिषदा	हजार	९	४६८
३	नगर परिषदा	हजार	०.३	५२
४	महानगरपालिका(मुंबई म.न.पा.वगळून)	हजार	०	१०६
तेरा	शिक्षण क्षेत्र		२०१३-१४	
१	प्राथमिक शिक्षण (१ ते ८ वी)			
	१.१ एकूण शाळा	संख्या	१४९३	१,०३,२६२
	१.२ विद्यार्थी	हजार	५४	१६,१५९
	१.३ शिक्षक	हजार	४	४९९
	१.४ प्रति शिक्षक विद्यार्थी	संख्या	१२	३२
२	माध्यमिक शिक्षण व उच्च माध्यमिक सह)			
	२.१ एकूण शाळा	संख्या	२७९	२३,७५२
	२.२ विद्यार्थी	हजार	८०	५,९१९
	२.३ शिक्षक	हजार	३	२१३
	२.४ प्रति शिक्षक विद्यार्थी	संख्या	२६	२८
३	उच्च शिक्षण			
	३.१ संस्था	संख्या	२१	३,२७७
	३.२ एकूण विद्यार्थी	हजार	९	१,८६७
* अस्थायी				
४	तांत्रिक व व्यवसाय शिक्षण		२०१३-१४	
	४.१ व्यवसाय पदवी शिक्षण संस्था	संख्या	०	९३२
	(प्रवेश क्षमता)	संख्या	०	१,९०,२७८
	४.२ व्यवसाय पदविका शिक्षण संस्था	संख्या	१	९०८
	(प्रवेश क्षमता)	संख्या	३३६	२,०५,८०९
	४.३ शासकीय औद्योगिक प्रशिक्षण संस्था(२०१३-१४)	संख्या	८	४१७
	(प्रवेश क्षमता)	संख्या	१२६४	७५,००७
	४.४ अशासकीय औद्योगिक प्रशिक्षण संस्था (२०१३-१४)(विना अनुदानित)	संख्या	१	३६४
	(प्रवेश क्षमता)	संख्या	१२	४२,७४०
चौदा	सार्वजनिक आरोग्य		२०१३-१४	२०१३
१	रुग्णालये	संख्या	११	१,३९५
२	दवाखाने	संख्या	९	३,०८७
३	प्राथमिक आरोग्य केंद्रे	संख्या	३८	१,८१६
४	प्राथमिक आरोग्य उपकेंद्रे	संख्या	२४८	१०,५८०
५	प्राथमिक आरोग्य पथके	संख्या	०	१९३

जिल्हा सामाजिक व आर्थिक समालोचन - २०१४

दृष्टिक्षेपात जिल्हा

अ.क्र.	बाब	परिमाण	जिल्हा	महाराष्ट्र
१	२	३	४	५
पंधरा	आदिवासी कल्याणकारी योजना		२०१३-१४	
१	आदिवासी आश्रमशाळा (शासकीय व अनुदानित)	संख्या	०	१,१०९
	(त्यांतील विद्यार्थी)	संख्या	०	४,४९,०६१
सोळा	मागासवर्गीयांसाठी कल्याणकारी योजना		२०१३-१४	
१	मागासवर्गीयांसाठी वसतिगृहे (शासकीय व अनुदानित)	संख्या	१०	२७५४
	(त्यांतील विद्यार्थी)	संख्या	३८९	१,३६,०१५
सतरा	सार्वजनिक वितरण व्यवस्था		२०१३-१४	
१	रास्त भावार्चो दुकाने	संख्या	३९२	५०,३३९
२	पुरविलेला एकूण साठा		२०१३-१४	
	२.१ गहू	लाख टन	०.१०७	३१.८५
	२.२ तांदूळ	लाख टन	०.३७७	२०.७४
			२०१३-१४	
			(जून) २०१४	
३	शासकीय गोदामे	संख्या	१३	१,०६३
	(साठवण क्षमता)	हजार टन	७.८	५९९

३. जिल्हा योजनेचा आढावा

जिल्हा वार्षिक योजना २०१२-१३, २०१३-१४ व २०१४-१५

सन २०१२-१३ साठी जिल्हा नियोजन समिती ने मान्यता दिलेल्या प्रारूप आराखड्यानुसार जिल्ह्यासाठी जिल्हा वार्षिक योजनेअंतर्गत प्राप्त तरतुद व झालेला खर्च याचा तपशील खालील प्रमाणे :

अ.क्र.	योजना	मंजूर तरतुद रक्कम रूपये (लाखात)	मार्च अखेर झालेला खर्च (लाखात)
(१)	(२)	(३)	(४)
अ)	जिल्हा वार्षिक योजना (सर्वसाधारण)	९५००.०	९५००.०
ब)	अनुसूचित जाती उपयोजना (वि.घ.यो.)	७५९.०	६५३.१
क)	आदिवासी उपयोजना क्षेत्राबाहेरील आदिवासी साठी तरतुद	२१.१	१०.३
	एकुण	१०२८०.१	१०१६३.४

सन २०१३-१४ साठी जिल्हा नियोजन समिती ने मान्यता दिलेल्या प्रारूप आराखड्यानुसार जिल्ह्यासाठी जिल्हा वार्षिक योजनेअंतर्गत प्राप्त तरतुद व झालेला खर्च याचा तपशील खालील प्रमाणे :

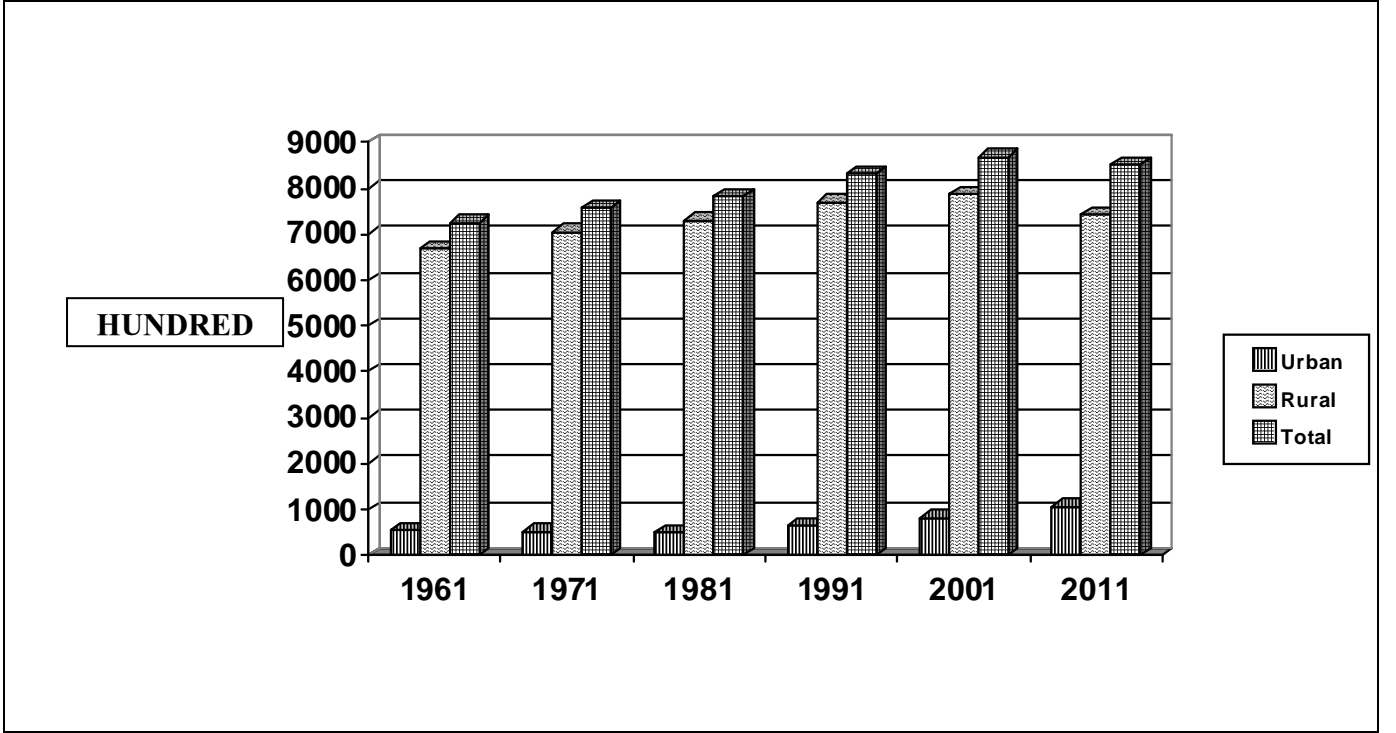
अ.क्र.	योजना	मंजूर तरतुद रक्कम रूपये (लाखात)	मार्च अखेर झालेला खर्च (लाखात)
(१)	(२)	(३)	(४)
अ)	जिल्हा वार्षिक योजना (सर्वसाधारण)	९५००.०	९५००.०
ब)	अनुसूचित जाती उपयोजना (वि.घ.यो.)	७५९.०	७०८.१
क)	आदिवासी उपयोजना क्षेत्राबाहेरील आदिवासी साठी तरतुद	२४.४	१६.५
	एकुण	१०२८३.४	१०२२४.६

सन २०१४-१५ साठी जिल्हा नियोजन समिती ने मान्यता दिलेल्या प्रारूप आराखड्यानुसार जिल्ह्यासाठी जिल्हा वार्षिक योजनेअंतर्गत प्राप्त तरतुद याचा तपशील खालील प्रमाणे

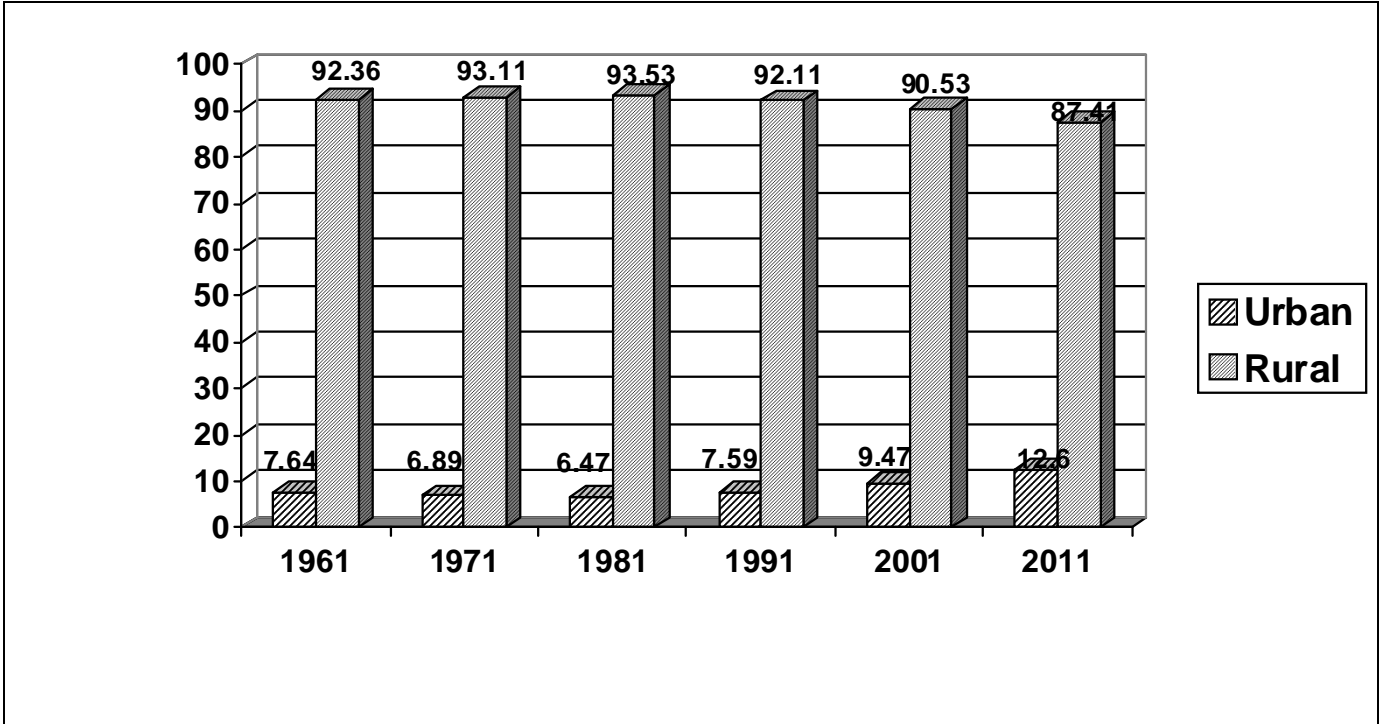
अ.क्र.	योजना	मंजूर तरतुद रक्कम रूपये (लाखात)
(१)	(२)	(३)
अ)	जिल्हा वार्षिक योजना (सर्वसाधारण)	१०००००.०
ब)	अनुसूचित जाती उपयोजना (वि.घ.यो.)	८२४.०
क)	आदिवासी उपयोजना क्षेत्राबाहेरील आदिवासी साठी तरतुद	२८.१
	एकुण	१००८५२.१



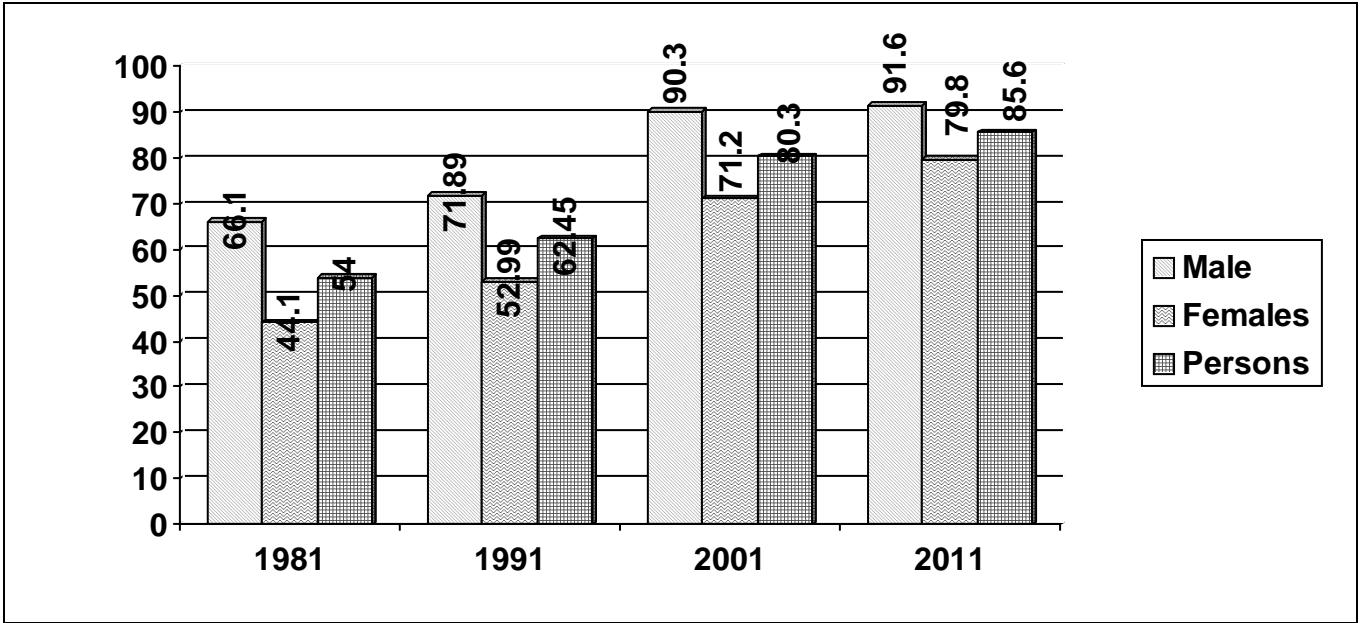
जिल्हयाची लोकसंख्या (जनगणना २०११ नुसार)



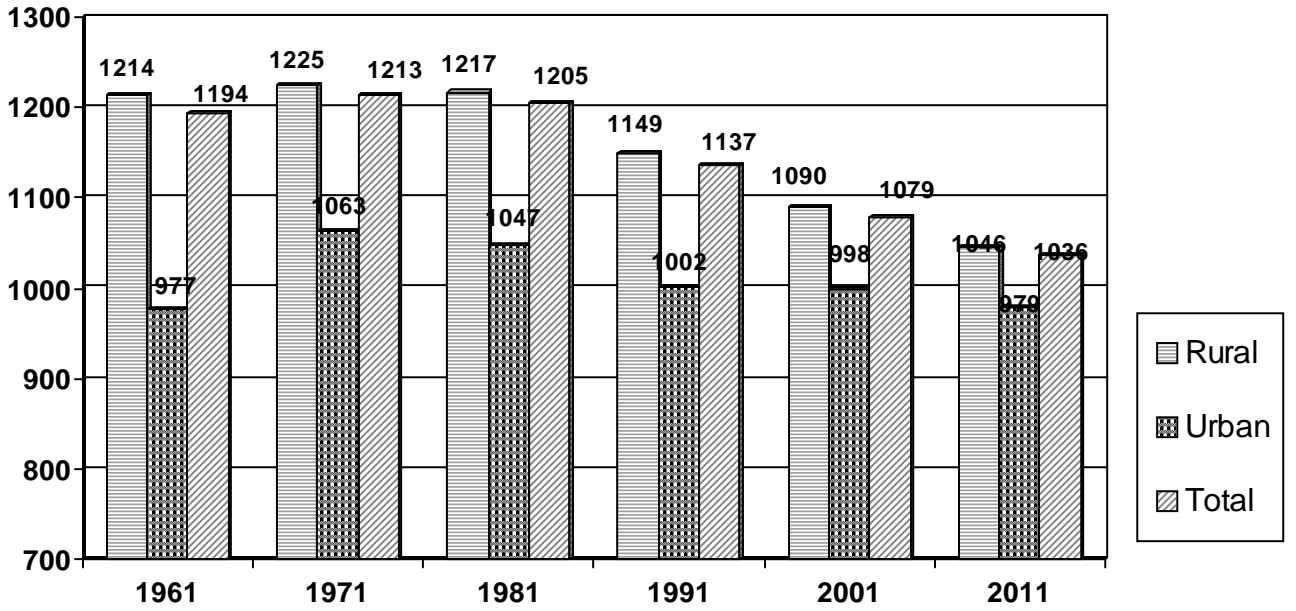
आलेख क्र.२ जिल्हयातील ग्रामीण व नागरी लोकसंख्येचे प्रमाण. (जनगणना २०११ नुसार) टक्के



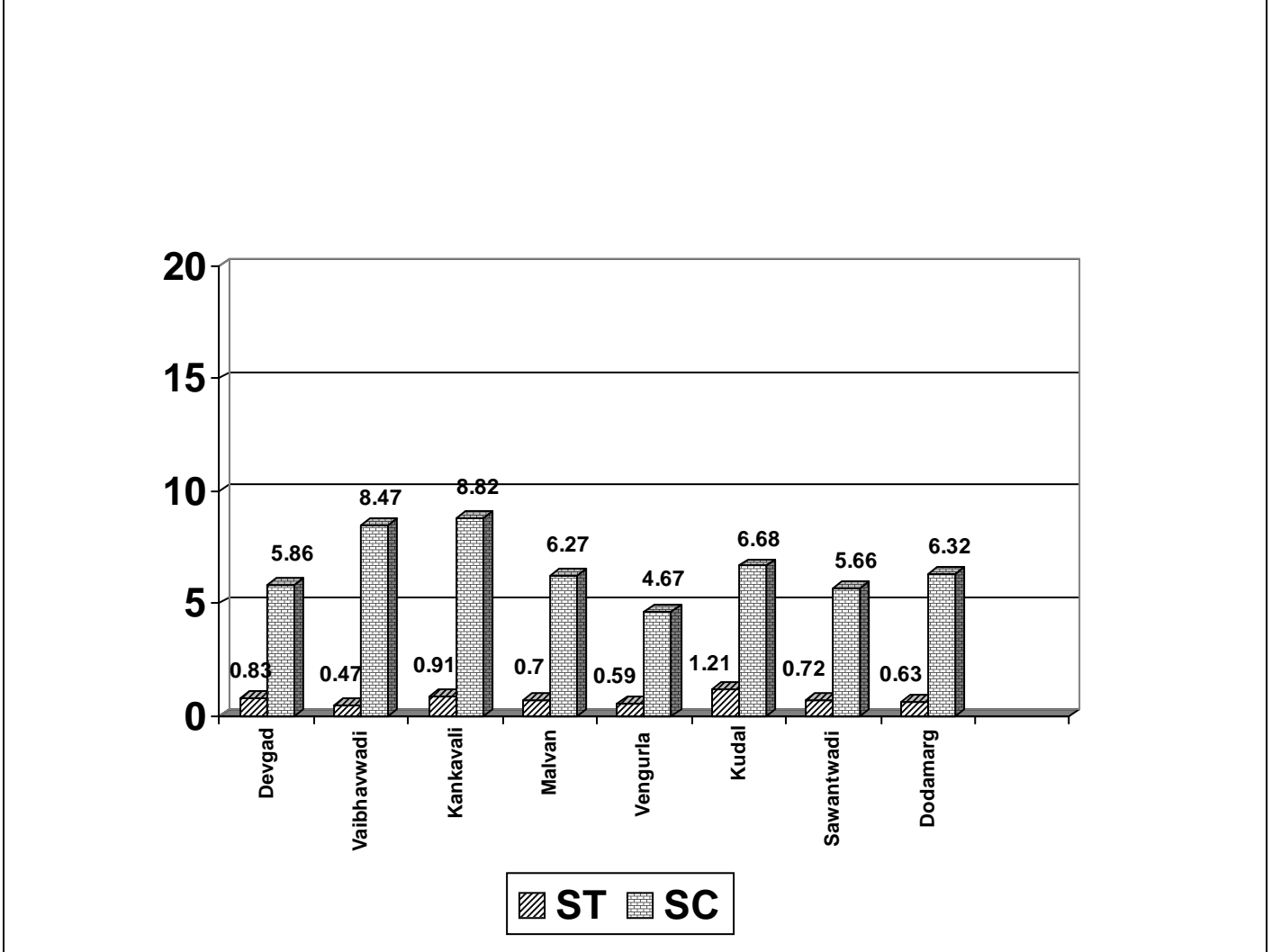
आलेख क्र.३ जिल्हयातील साक्षरतेचे प्रमाण (जनगणना २०११नुसार) टक्के



आलेख क्र.४ जिल्हयातील स्त्री-पुरुष प्रमाण (जनगणना २०११ नुसार)



जिल्हयातील अनुसूचित जाती/जमातीच्या लोकसंख्येची तालुकानिहाय टक्केवारी (जनगणना २०११ नुसार)



भाग-२
सांख्यिकी तक्ते
पान १ ते १४२

१. निवडक निर्देशक
२. जिल्हा उत्पन्न अंदाज
३. किंमती व सार्वजनिक वितरण व्यवस्था
४. जमीन व इतर महसूल, स्थानिक स्वराज्य संस्थांचे उत्पन्न/खर्च, बँकिंग, विमा, बचत गट
५. कृषी व संलग्न सेवा
६. उद्योग व सहकार
७. पायाभूत सुविधा
८. सामाजिक क्षेत्रे व सामूहिक सेवा
९. योजनाविषयक आकडेवारी
१०. संकीर्ण

जिल्ह्यातील विविध आर्थिक व सामाजिक बाबींचे निवडक निर्देशक

जिल्हा -सिंधुदुर्ग

संदर्भ कालावधी - १९७०-७१ ते २०१३-१४

अ.क्र.	बाब	परिमाण	१९७०-७१	१९८०-८१	१९९०-९१	२०००-०१	२०११-१२	२०१२-१३	२०१३-१४
(१)	(२)	(३)	-४	(५)	(६)	(७)	(८)	(९)	(१०)
एक	क्षेत्रफळ व लोकसंख्या		१९७१	१९८१	१९८१	१९९१	२०११	२०११	२०११
१	क्षेत्रफळ	चौ.कि.मी.	४६५७	५२०७	५२०७	५२०७	५२०७	५२०७	५२०७
२	गावे	संख्या	७४३	७४३	७४३	७४३	७४३	७४८	७४८
३	शहरे	संख्या	५	५	५	५	५	८	८
४	एकूण लोकसंख्या	हजार	७५६	७८१	७८१	८३२	८४९	८४९	८४९
५	लोकसंख्येचे प्रमाण	शहरी	६.८९	६.४७	७.५९	९.४७	१२.६	१२.६	१२.६
		ग्रामिण	९३.११	९३.५३	९२.४१	९०.५३	८७.४	८७.४	८७.४
६	घनता (लोकसंख्याप्रति चौ.कि.मी.)	शहरी	१५३	१५४	१५४	२०६८	२१११	२१११	१६६४
		ग्रामिण				१४९	१५२	१५२	१४८
७	स्त्रिया प्रति एक हजार पुरुष	संख्या	१२१३	१२०५	११३७	१०७७	१०३७	१०३७	१०३७
दोन	साक्षरतेचे प्रमाण		१९७१	१९८१	१९८१	१९९१	२०११	२०११	२०११
१	पुरुष	टक्के	६०.२५	६६.१०	६६.१०	८६.१३	९३.६८	९१.६	९१.६
२	स्त्रिया	टक्के	३५.६४	४४.१	४४.१	६६.८७	७९.७३	७९.८	७९.८
३	एकूण	टक्के	४७.०५	५४	५४	७५.८१	८६.५४	८५.६	८५.६
४	ग्रामीण	टक्के	उ.ना.	उ.ना.	५२.८	५२.८	८५.५८	८४.६	८४.६
५	नागरी	टक्के	उ.ना.	उ.ना.	७२.४	७२.४	९३.२५	९२.१	९२.१
६	अ.जा.	टक्के	उ.ना.	उ.ना.	उ.ना.	६९.६७	७२.१	७२.१	८०.७
७	अ.ज.	टक्के	उ.ना.	उ.ना.	उ.ना.	६२.४५	७३.९	७३.९	८१.९
तीन	स्थानिक स्वराज्य संस्था								
१	महानगरपालिका	संख्या	-	-	-	-	-	-	-
२	नगरपरिषदा/नगरपंचायत	संख्या	३	३	३	३	४	४	४
३	कटक मंडळे	संख्या	-	-	-	-	-	-	-
४	पंचायत समित्या	संख्या	६	६	७	७	८	८	८
५	ग्राम पंचायती	संख्या	३२०	२६३	४१४	४२७	४३१	४३१	४३३
चार	क्षेत्रवार जिल्हा व दरडोई उत्पन्न (चालू किंमतीनुसार)						२०१०-११	२०११-१२	२०१२-१३
१	निव्वळ जिल्हा उत्पन्न	कोटी रु	उ.ना.	उ.ना.	उ.ना.	११३०	७४५६	८८५५	९६५६
२	निव्वळ दरडोई उत्पन्न	रुपये	उ.ना.	उ.ना.	उ.ना.	१३११०	७८०६३	९१९६२	९९५०३
३	राज्याच्या उत्पन्नात जिल्हाचा हिस्सा	टक्के	उ.ना.	उ.ना.	उ.ना.	०.७८	०.७८	०.८३	०.८१
पाच	कृषि व सिंचन								
१	ओलिताखालील क्षेत्र	शंभर हेक्टर	१३३	१२४	२५०	३६७	२०२	२०२	२५१
२	लागवडीलायक क्षेत्र	शंभर हेक्टर	३००	२८८०	३३८३	४६५४	३२२२	३२२२	३१६४
३	ओलिताखालील क्षेत्राची एकूण क्षेत्रफळाशी टक्केवारी	टक्के	२.६४	२.४६	४.९६	७.२८	४.००	४.००	४.९९
४	लागवडीखालील क्षेत्राची एकूण क्षेत्रफळाशी टक्केवारी	टक्के	उ.ना.	उ.ना.	४.११	३.९	२९.४४	२९.४४	३६.३२
५	ओलिताखालील क्षेत्राची एकूण लागवडीखालील क्षेत्रफळाशी टक्केवारी	टक्के	उ.ना.	उ.ना.	१९.७७	२७.५	११.१५	११.१५	१३.७६

जिल्ह्यातील विविध आर्थिक व सामाजिक बाबींचे निवडक निर्देशक

जिल्हा -सिंधुदुर्ग

संदर्भ कालावधी - १९७०-७१ ते २०१३-१४

अ.क्र.	बाब	परिमाण	१९७०-७१	१९८०-८१	१९९०-९१	२०००-०१	२०११-१२	२०१२-१३	२०१३-१४
(१)	(२)	(३)	(४)	(५)	(६)	(७)	(८)	(९)	(१०)
६	पिकाखालील एकूण क्षेत्र						२००२-०३	२००२-०३	२०१३-१४
६.१	तृणधान्ये	शंभर हेक्टर	८३०	८८०	९०२	९०९	८२८	८२८	६९३
६.२	कडधान्ये	शंभर हेक्टर	४३	४६	३२	१६	९१	९१	२१
६.३	तेलबिया	शंभर हेक्टर	९०	३७	३८	३७	१३७	१३७	८
६.४	ऊस	शंभर हेक्टर	०	२	२	२	०.११	०.११	१५
६.५	कापूस	शंभर हेक्टर	-	-	-	-	-	-	-
७	पिकांखालील निव्वळ क्षेत्र	शंभर हेक्टर	९००	११४८	१२८७	११८०	उ.ना.	उ.ना.	उ.ना.
८	दुसोटा क्षेत्राचे निव्वळ पेरलेल्या क्षेत्राशी प्रमाण	टक्के	५.७०	२.६०	६.८०	२.२४	उ.ना.	उ.ना.	उ.ना.
९	सिंचनाखालील स्थूल क्षेत्र	शंभर हेक्टर	१३३	१२४	२५०	३६७	२०२	२०२	२५१
१०	सिंचनाखालील स्थूल क्षेत्राचे एकूण पिकाखालील स्थूल क्षेत्राशी प्रमाण	टक्के	१०.५	१०.५६	१८.२१	२५.४२	१३.५९	१३.५९	१३.७६
११	निव्वळ सिंचन क्षेत्र	शंभर हेक्टर	१००	७७	२१४	३६१	१६९	१६९	२१३
१२	कालव्यांदारे सिंचित क्षेत्र	शंभर हेक्टर	५	उ.ना.	उ.ना.	उ.ना.	उ.ना.	उ.ना.	उ.ना.
१३	विहिरींदारे सिंचित क्षेत्र	शंभर हेक्टर	२२	१७	३४	२२	९२	९२	११७
१४	इतर साधनांनी सिंचित क्षेत्र	शंभर हेक्टर	३३	६०	१८०	३३९	७७	७७	९७
सहा	कृषि अवजारे (कृषि गणना)								
१	लाकडी नांगर	हजार	१९७	१९७	१९८	८६	७६	७६	७६
२	लोखंडी नांगर	हजार	०	०	०	१	३	३	३
३	बैलगाड्या	हजार	२	२	२	२	२	२	२
४	ट्रॅक्टर	हजार	०	०	०	०	०	०	०
५	सिंचनाकरिता तेलावर चालणारे पंप	हजार	०	०	०	०	२	२	२
६	सिंचनाकरिता विद्युत्पंप	हजार	०	१	२	३	३	३	३
७	उसाचे चरक								
७.१	शक्तीवर चालणारे	संख्या	०	०	०	०	०	०	०
७.२	बैलाच्या मदतीने	संख्या	०	०	०	०	०	०	११३
सात	पशुधन (पशुगणना)								२००७
१	एकूण पशुधन	हजार	३२६	३०६	३७४	३७३	३६२	३६२	३२८
२	दुभत्या गायी	हजार	४१	५९	२८	२६	२३	२३	२४
३	दुभत्या म्हशी	हजार	१७	१८	२२	२३	२०	२०	२१
४	शेळ्या व मेंढ्या	हजार	७०	७८	७६	५१	३१	३१	३१
५	कोंबड्या व तत्सम पक्षी	हजार	८१४	१०७०	८०८	८९१	७४७	७४७	५१६
आठ	मत्स्य व्यवसाय (सागरी + भूजल)								
१	एकूण मत्स्य उत्पादन	मे. टन	१०	६७	२७	२९	२५	२७	२७
२	मच्छीमार सहकारी संस्था	संख्या	३२	३३	२२	२५	२६	२६	३२
३	संस्थातील सभासद	संख्या	उ.ना.	उ.ना.	उ.ना.	उ.ना.	२३७१९	२३७१९	२८११६

जिल्ह्यातील विविध आर्थिक व सामाजिक बाबींचे निवडक निर्देशक

जिल्हा -सिंधुदुर्ग

संदर्भ कालावधी - १९७०-७१ ते २०१३-१४

अ.क्र.	बाब	परिमाण	१९७०-७१	१९८०-८१	१९९०-९१	२०००-०१	२०११-१२	२०१२-१३	२०१३-१४
(१)	(२)	(३)	-४	(५)	(६)	(७)	(८)	(९)	(१०)
नऊ	सहकार क्षेत्र								
१	संस्था								
१.१	कृषि पतसंस्था	संख्या	६८३	२१८	२२६	२२५	२२६	२२६	२२६
१.२	बिगर कृषि पतसंस्था	संख्या	१५१	८०	१३७	१५४	१८२	१५७	१७८
१.३	उत्पादक संस्था	संख्या	२३५	६३	१९९	४५०	२९२	३०२	२९३
१.४	पणन संस्था	संख्या	३८	३८	४०	४०	४०	४२	४२
१.५	सामाजिक सेवा संस्था	संख्या	उ.ना.	उ.ना.	उ.ना.	उ.ना.	६४१	६६९	६०६
२	सभासद								
२.१	कृषि पतसंस्था	हजार	१९६	८३	१२०	१३६	१८१	१७०	१७३
२.२	बिगर कृषि पतसंस्था	हजार	२६	उ.ना.	उ.ना.	११०	१८१	१८१	१८२
२.३	उत्पादक संस्था	हजार	६३	उ.ना.	उ.ना.	९५	उ.ना.	उ.ना.	उ.ना.
२.४	पणन संस्था	हजार	९०	९०	९०	९०	१६	१५	१३
२.५	सामाजिक सेवा संस्था	हजार	उ.ना.	उ.ना.	उ.ना.	उ.ना.	उ.ना.	उ.ना.	उ.ना.
३	खेळते भांडवल								
३.१	कृषि पतसंस्था	लाख रुपये	१६३१	१८३६	१२३३	२६६९	८९८०	१३३७४	१५६५६
३.२	बिगर कृषि पतसंस्था	लाख रुपये	१६८९	उ.ना.	उ.ना.	१६१२९	३१२६१	६४८८६	७४८५४
३.३	उत्पादक संस्था	लाख रुपये	१४३७	उ.ना.	उ.ना.	२६४१३	उ.ना.	उ.ना.	उ.ना.
३.४	पणन संस्था	लाख रुपये	५३८	५३८	५३८	६५८	१३११	१७५४	१८४९
३.५	सामाजिक सेवा संस्था	लाख रुपये	१२६०	१२८०	१३७०	१३८०	उ.ना.	उ.ना.	उ.ना.
४	दिलेली कर्जे								
४.१	शेती पतसंस्था	लाख रुपये	६६३	७००	७०६१	१११६	११३२८	८६८८	१२४२७
४.२	बिगर शेती पतसंस्था	लाख रुपये	उ.ना.	उ.ना.	उ.ना.	१२३६६	१०९४१	१८६४७	२०१०७
४.३	उत्पादक संस्था	लाख रुपये	उ.ना.	उ.ना.	उ.ना.	४४६७	उ.ना.	उ.ना.	उ.ना.
४.४	पणन संस्था	लाख रुपये	उ.ना.	उ.ना.	उ.ना.	उ.ना.	उ.ना.	उ.ना.	उ.ना.
४.५	सामाजिक सेवा संस्था	लाख रुपये	उ.ना.	उ.ना.	उ.ना.	उ.ना.	उ.ना.	उ.ना.	उ.ना.
दहा	विजेचा वापर								
१	घरगुती	हजार कि.वॅ.तास	उ.ना.	उ.ना.	४१०११	८१९५०	११९८३३	१३४९२४	१३६०१४
२	वाणिज्यिक	हजार कि.वॅ.तास	उ.ना.	उ.ना.	४०३५	८३६०	२३५८६	२६७२१	२५६२८
३	औद्योगिक	हजार कि.वॅ.तास	उ.ना.	उ.ना.	१६९०२	२४८६०	२१५३१	२२२५०	२३१०४
४	कृषि	हजार कि.वॅ.तास	उ.ना.	उ.ना.	१४८१५	३४५०	१११४४	१२५००	१४०४२
५	इतर	हजार कि.वॅ.तास	उ.ना.	उ.ना.	१३८३१	८९९०	१४५१६	२७४९७	२८८४३
६	एकूण	हजार कि.वॅ.तास	उ.ना.	उ.ना.	९०५९४	१२७६१०	१९०६१०	२२३८९३	२२७६३१
७	विद्युतीकरण झालेली गावे	संख्या	उ.ना.	उ.ना.	६९६	७३६	७३६	७४०	७४०
८	सौरउर्जा संच	संख्या	उ.ना.	उ.ना.	उ.ना.	उ.ना.	उ.ना.	उ.ना.	उ.ना.

जिल्ह्यातील विविध आर्थिक व सामाजिक बाबींचे निवडक निर्देशक

जिल्हा -सिंधुदुर्ग

संदर्भ कालावधी - १९७०-७१ ते २०१३-१४

अ.क्र.	बाब	परिमाण	१९७०-७१	१९८०-८१	१९९०-९१	२०००-०१	२०११-१२	२०१२-१३	२०१३-१४	
(१)	(२)	(३)	-४	(५)	(६)	(७)	(८)	(९)	(१०)	
अकरा	वाहतूक व दळणवळण									
१	रस्त्यांची एकूण लांबी	कि.मी.	५२८३	६८३८	३३११	४२६८	५५९०	५६४१	७२८६	
२	बारमाही रस्त्यांनी जोडलेली गावे	संख्या	उ.ना.	उ.ना.	उ.ना.	६८०	७३२	७३२	७३६	
३	दर १०० चौ.कि.मी. क्षेत्रामागे रस्त्यांची लांबी	कि.मी.	४१	५२	६५	८२	१०७	१०८	१४०	
४	दरलाख लोकसंख्ये मागे रस्त्यांची लांबी	कि.मी.	५२५	६६६	७८१	५२३	६५९	६६४	८५८	
५	एकूण मालवाहतूक वाहने	संख्या	उ.ना.	उ.ना.	११०३	२७२६	९४३४	१०४९६	११२४५	
६	एकूण प्रवासी वाहने	संख्या	उ.ना.	उ.ना.	१०३३०	३२९४९	१०२३८३	११४९८७	१४१३६५	
७	रेल्वे मार्गाची एकूण लांबी	कि.मी.	-	-	-	१०३	१०३	१०३	१०३	
८	डाक कार्यालये	संख्या	६८३	३२८	३४५	३७१	३६८	३६८	३६८	
९	तार कार्यालये	संख्या	७३	३९	३४	५८	०	०	०	
१०	दूरध्वनी (वैयक्तिक + सार्व)	संख्या	उ.ना.	उ.ना.	२६९१	२४३२५	६०४६८	३४६६२	३१४९२	
बारा	नोंदणीकृत कारखाने व रोजगार									
१	चालू कारखाने	संख्या	४३	९३	१३१	१५६	१३३	१३४	१३५	
२	कामगारांची दैनिक उपस्थिती	संख्या	२०८९	५५९८	२५८०	१८१५	३७४९	३२७०	३३३३	
तेरा	शिक्षण									
१	प्राथमिक									
१.१	संस्था	संख्या	२७९५	३५०१	१४३५	२६११	१५१९	१५३०	१४९३	
१.२	विद्यार्थी	मुले	हजारात	३४३	३८०	६०	६२	३६	३४	२७
		मुली	हजारात			५९	६०	३४	३२	२६
१.३	शिक्षक	हजारात	९	१२	५	६	५	५	४	
१.४	प्रति शिक्षक विद्यार्थी	संख्या	१९	२६	२७	२२	१५	१४	१२	
२	माध्यमिक व उच्च माध्यमिक									
२.१	संस्था	संख्या	२२५	२६४	१५५	१८७	२६७	२७७	२७९	
२.२	विद्यार्थी	मुले	हजारात	४०	९४	६५	४९	४३	४२	४१
		मुली	हजारात			२२	४१	३९	३८	
२.३	शिक्षक	हजारात	२	४	२	२	३	३	३	
२.४	प्रति शिक्षक विद्यार्थी	संख्या	१९	२६	२७	२९	३२	३१	२६	
३	महाविद्यालये									
३.१	संस्था	संख्या	७	१३	६	१४	२५	२२	२१	
३.२	विद्यार्थी	मुले	हजारात	३	७	४	७	५	९	४
		मुली	हजारात			२		४	४	५
३.३	शिक्षक	हजारात	०	०	०.२१	०.२८	०.३६	०.३	०.३	
३.४	प्रति शिक्षक विद्यार्थी	संख्या	१४	१९	२८	२६	२५	३८	२७	

जिल्ह्यातील विविध आर्थिक व सामाजिक बाबींचे निवडक निर्देशक

जिल्हा -सिंधुदुर्ग

संदर्भ कालावधी - १९७०-७१ ते २०१३-१४

अ.क्र.	बाब	परिमाण	१९७०-७१	१९८०-८१	१९९०-९१	२०००-०१	२०११-१२	२०१२-१३	२०१३-१४
(१)	(२)	(३)	-४	(५)	(६)	(७)	(८)	(९)	(१०)
चौदा	सार्वजनिक आरोग्य								
१	दवाखाने	संख्या	१४	१४	१२	१०	९	९	९
२	रुग्णालये	संख्या	१	३	७	११	११	११	११
३	प्राथमिक आरोग्य केंद्रे	संख्या	८	८	३८	३८	३८	३८	३८
४	प्राथमिक आरोग्य उपकेंद्रे	संख्या	उ.ना.	उ.ना.	उ.ना.	२४६	२४८	२४८	२४८
५	खाटा	संख्या	१९९	१८२	८९१	५२१	७८८	८८८	८८८
६	दर लाख लोकसंख्येमागे खाटा	संख्या	२८	२६	११४	६०	९३	१०५	१०५
पंधरा	संकीर्ण								
१	बँक शाखा	संख्या	७१	७१	१३५	१७६	१०८	१०८	१२२
२	दूरदर्शन केबल चालक	संख्या	-	-	-	१४८७	८९	९६	९७
३	दूरदर्शन केबल धारक	संख्या	-	-	-	८६७२	१७२१५	१९४४७	२०४१७
४	गोबर गॅस संयंत्रे	संख्या	उ.ना.	उ.ना.	उ.ना.	३१५	उ.ना.	उ.ना.	११०४

आधार :- जिल्हा सांख्यिकी कार्यालय, सिंधुदुर्ग

अ. क्र.	तालुका	गावांची संख्या	ग्रामपंचायतींची संख्या		नगरपालिकांची संख्या			पिण्याच्या पाणी पुरवठ्याची सुविधा असलेली गावे	बारमाही रस्ते असलेली गावांची संख्या	आठमाही रस्ते असलेल्या गावांची संख्या	रस्त्यांचा संपर्क नसलेल्या गावांची संख्या
			गट	स्वतंत्र	अ' वर्ग	ब' वर्ग	क' वर्ग				
१	२	३	४	५	६	७	८	९	१०	११	१२
१	देवगड	९८	२९	४५	०	०	०	९८	९८	०	०
२	वेभववाडी	५९	१४	२१	०	०	०	५९	५९	०	०
३	कणकवली	१०५	१८	४५	०	०	१*	१०५	१०५	०	०
४	मालवण	१३५	१९	४४	०	०	१	१३४	१३३	०	१
५	वेगुर्ला	८३	१५	१५	०	०	१	८३	८३	०	०
६	कुडाळ	१२४	२९	४०	०	०	०	१२४	१२४	०	०
७	सावंतवाडी	८२	१३	५०	०	०	१	८२	८२	१	१
८	दोडामार्ग	६२	११	२५	०	०	०	५५	५२	१	०
एकूण		७४८	१४८	२८५	०	०	४	७४०	७३६	२	२

अ. क्र.	तालुका	पंतप्रधान ग्रामसडक योजनेतर्गत लाभ दिलेली गावे	विद्युतीकरण झालेल्या गावांची संख्या	एस्.टी. बसची सोय असलेल्या गावांची संख्या		वाणिज्यिक बँक कार्यालय असलेल्या गावांची संख्या	प्राथमिक शाळा असलेल्या गावांची संख्या	आरोग्य विषयक सुविधा असलेल्या गावांची संख्या	अंगणवाडी असलेल्या गावांची संख्या	टंचाईग्रस्त गावांची संख्या	पोस्ट कार्यालये असलेल्या गावांची संख्या	प्राथमिक कृषि पतपुरवठा संस्था असलेल्या गावांची संख्या
				बारमाही	आठमाही							
१	२	१३	१४	१५	१६	१७	१८	१९	२०	२१	२२	२३
१	देवगड	१६	९८	९८	०	१५	९६	३८	७४	७	५६	९७
२	वेभववाडी	७	५९	५९	०	४	५८	१७	५९	०	२३	५९
३	कणकवली	८	१०५	१०७	०	२१	१००	४०	१०४	०	५४	१०४
४	मालवण	१७	१३४	१३५	०	१३	१३५	३४	१३५	०	६१	१३५
५	वेगुर्ला	८	८३	८३	०	१५	८३	२२	८३	०	३५	८३
६	कुडाळ	३३	१२४	१२५	०	२७	१२४	४२	१२५	०	७१	१२४
७	सावंतवाडी	१६	८२	८५	०	२२	८५	३६	८३	०	४७	८४
८	दोडामार्ग	९	५५	५३	०	५	५६	१९	४०	०	२१	५६
एकूण		११४	७४०	७४५	०	१२२	७३७	२४८	७०३	७	३६८	७४२

तक्ता क्रमांक २.१

क्षेत्रवार जिल्हा उत्पन्न व दरडोई जिल्हा उत्पन्न - चालू किंमतीनुसार

जिल्हा - सिंधुदुर्ग

' ₹ ' लाखात

अ. क्र.	क्षेत्र	२००७-०८		२००८-०९	
		स्थूल जिल्हा उत्पन्न	निव्वळ जिल्हा उत्पन्न	स्थूल जिल्हा उत्पन्न	निव्वळ जिल्हा उत्पन्न
(१)	(२)	(३)	(४)	(५)	(६)
१.१	कृषी	६३५१३	५९२६५	७११०४	६६३०८
१.२	वन संवर्धन	५४२२५	५३५३३	५६९३४	५६१९६
१.३	मासेमारी	३५७७	३१२५	४८५७	४१७४
कृषी व संलग्न सेवा (१.१+१.२+१.३)		१२१३१४	११५९२३	१३२८९६	१२६६७८
१.४	खाण व दगड खाणकाम	५०२४	३९२९	१७५०	१३७३
प्राथमिक क्षेत्र एकूण ((१.१+१.२+१.३+१.४)		१२६३३८	११९८५२	१३४६४५	१२८०५१
२.१	नोंदणीकृत उद्योग	१५४९०	१२९२५	१२५५५	९८६३
२.२	अनोंदणीकृत उद्योग	२४०४५	२१९२६	२६६५३	२४१६१
२.३	बांधकाम	४४२६४	४२३१३	५१९५०	४९३३९
२.४	वीज, गॅस व पाणीपुरवठा	५६१८	२०४३	५२८८	२८७८
द्वितीय क्षेत्र एकूण (२.१+२.२+२.३+२.४)		८९४१८	७९२०७	९६४४६	८६२४१
उद्योग (१.४+२.१+२.२+२.३+२.४)		९४४४१	८३१३६	९८१९६	८७६१४
३.१	रेल्वे	५७०	४६७	६६०	५४१
३.२	परिवहन, साठवणूक	१५५५८	१३९४८	१८४६६	१६३१५
३.३	दळणवळण	१११५२	९३६५	१२९९०	१०५६२
३.४	व्यापार व उपाहारगृहे	६०५९०	५८५५८	६४३८८	६१७६०
३.५	बँक व विमा उद्योग	५३५५२	५२६१४	६४१६८	६३१५१
३.६	व्यवसाय सेवा	४४९१७	४०९४३	५०८६१	४६२९१
३.६	सार्वजनिक प्रशासन	१९१६२	१५२६६	२४२५७	२०३२६
३.७	इतर सेवा	३८१३६	३५५४३	४४१२७	४०७७८
तृतीय क्षेत्र/ सेवा क्षेत्र एकूण (३.१ ते ३.७ ची बेरीज)		२४३६३५	२२६७०४	२७९९१७	२५९७२४
एकूण जिल्हा उत्पन्न		४५९३९०	४२५७६३	५११००९	४७४०१७
दरडोई जिल्हा उत्पन्न ' ₹ '		-	४५७८६	-	५०५०३
एकूण राज्य उत्पन्न		६८४८१६६०	६१९८८३५३	७५३९६९१५	६७७७८११२
दरडोई राज्य उत्पन्न ' ₹ '		-	५७७६०	-	६२२३४
एकूण जिल्हा उत्पन्नाची राज्य उत्पन्नाशी टक्केवारी		०.६७	०.६९	०.६८	०.७०
मागील वर्षाच्या तुलनेत झालेली शेकडा वाढ		११.३७	११.४२	११.२४	११.३३

तक्ता क्रमांक २.१

क्षेत्रवार जिल्हा उत्पन्न व दरडोई जिल्हा उत्पन्न - चालू किंमतीनुसार

जिल्हा - सिंधुदुर्ग

' ₹ ' लाखात

अ. क्र.	क्षेत्र	२००९-१०		२०१०-११	
		स्थूल जिल्हा उत्पन्न	निव्वळ जिल्हा उत्पन्न	स्थूल जिल्हा उत्पन्न	निव्वळ जिल्हा उत्पन्न
(१)	(२)	(७)	(८)	(९)	(१०)
१.१	कृषी	८६०७१	८०००९	१९१२१९	१८०८१४
१.२	वन संवर्धन	६३९१३	६३०९५	७०३३०	६९५३४
१.३	मासेमारी	५३६९	४५६३	९३०४	७९३६
कृषी व संलग्न सेवा (१.१+१.२+१.३)		१५५३५३	१४७६६६	२७०८५२	२५८२८४
१.४	खाण व दगड खाणकाम	१६८१	१२८१	८२०४	६५२०
प्राथमिक क्षेत्र एकूण ((१.१+१.२+१.३+१.४)		१५७०३४	१४८९४७	२७९०५६	२६४८०५
२.१	नोंदणीकृत उद्योग	२११७५	१६८१३	२४०७१	१९५४४
२.२	अनोंदणीकृत उद्योग	२९८१७	२६९३१	३४७७७	३१६२०
२.३	बांधकाम	५५०६१	५२२२०	६७६३५	६४१८०
२.४	वीज, गॅस व पाणीपुरवठा	६०९९	३३७८	८२८२	४५६२
द्वितीय क्षेत्र एकूण (२.१+२.२+२.३+२.४)		११२१५२	९९३४२	१३४७६४	११९९०६
उद्योग (१.४+२.१+२.२+२.३+२.४)		११३८३३	१००६२४	१४२९६८	१२६४२७
३.१	रेल्वे	८८२	७६१	८००	६५७
३.२	परिवहन, साठवणूक	२१६८०	१९११७	२६०११	२२९६२
३.३	दळणवळण	१४८२८	११८७२	१४६१६	११५८६
३.४	व्यापार व उपाहारगृहे	७३६६१	७०७२०	८६६११	८२८९६
३.५	बँक व विमा उद्योग	६८७७८	६७६९७	८४२५९	८३०४१
३.६	व्यवसाय सेवा	६२९५३	५७४६६	७८४९०	७१८५१
३.६	सार्वजनिक प्रशासन	२७८२१	२३४३६	३१०३१	२६०६६
३.७	इतर सेवा	५४०४१	५००१७	६६५७६	६१८७७
तृतीय क्षेत्र/ सेवा क्षेत्र एकूण (३.१ ते ३.७ ची बेरीज)		३२४६४४	३०१०८५	३८८३९५	३६०९३५
एकूण जिल्हा उत्पन्न		५९३८३०	५४९३७५	८०२२१६	७४५६४६
दरडोई जिल्हा उत्पन्न ' ₹ '		६२७०३	५८००९	८३९८५	७८०६३
एकूण राज्य उत्पन्न		८५५७५०५१	७७०७९३८६	१०४९१५००८	९५०७७०५१
दरडोई राज्य उत्पन्न ' ₹ '		७७४५४	६९७६५	९३६३९	८४८५८
एकूण जिल्हा उत्पन्नाची राज्य उत्पन्नाशी टक्केवारी		०.६९	०.७१	०.७६	०.७८
मागील वर्षाच्या तुलनेत झालेली शेकडा वाढ		१६.२१	१५.९०	३५.०९	३५.७३

तक्ता क्रमांक २.१

क्षेत्रवार जिल्हा उत्पन्न व दरडोई जिल्हा उत्पन्न - चालू किंमतीनुसार

जिल्हा - सिंधुदुर्ग

' ₹ ' लाखात

अ. क्र.	क्षेत्र	२०११-१२		२०१२-१३	
		स्थूल जिल्हा उत्पन्न	निव्वळ जिल्हा उत्पन्न	स्थूल जिल्हा उत्पन्न	निव्वळ जिल्हा उत्पन्न
(१)	(२)	(११)	(१२)	(१३)	(१४)
१.१	कृषी	२५०९०२	२३७०५२	२५६९५४	२४०६४६
१.२	वन संवर्धन	८१५७१	८०५९९	७६४४१	७५५१८
१.३	मासेमारी	१०९३८	९२३०	१८८३९	१६०७२
कृषी व संलग्न सेवा (१.१+१.२+१.३)		३४३४१२	३२६८८१	३५२२३४	३३२२३६
१.४	खाण व दगड खाणकाम	१०८६४	८९११	९०७७	७२७२
प्राथमिक क्षेत्र एकूण ((१.१+१.२+१.३+१.४)		३५४२७५	३३५७९३	३६१३१२	३३९५०८
२.१	नोंदणीकृत उद्योग	२७२८१	२२०७१	२८९२०	२३२६७
२.२	अनोंदणीकृत उद्योग	३६१९१	३२६३१	३८६०३	३४७८०
२.३	बांधकाम	७८७२१	७४५५५	८५२९८	८०४११
२.४	वीज, गॅस व पाणीपुरवठा	८४८२	४३५१	१३८६८	९००७
द्वितीय क्षेत्र एकूण (२.१+२.२+२.३+२.४)		१५०६७४	१३३६०८	१६६६८९	१४७४६५
उद्योग (१.४+२.१+२.२+२.३+२.४)		१६१५३८	१४२५२०	१७५७६६	१५४७३६
३.१	रेल्वे	८९२	७५२	१००३	८४७
३.२	परिवहन, साठवणूक	३०७७५	२६९८७	३६८३८	३२१४७
३.३	दळणवळण	१६७२३	१२४६२	१९३१७	१४३४९
३.४	व्यापार व उपाहारगृहे	९७०९६	९२२८८	१०८७५८	१०२७८१
३.५	बँक व विमा उद्योग	९७३३८	९६०१५	११०२७५	१०८७६९
३.६	व्यवसाय सेवा	९१८१७	८४५०९	१०४७७४	९६६३१
३.६	सार्वजनिक प्रशासन	३३८८८	२८५९५	३९७०६	३३२७४
३.७	इतर सेवा	८०२४५	७४५०७	९६६४९	८९८०३
तृतीय क्षेत्र/ सेवा क्षेत्र एकूण (३.१ ते ३.७ ची बेरीज)		४४८७७४	४१६११४	५१७३१९	४७८६०२
एकूण जिल्हा उत्पन्न		९५३७२३	८८५५१५	१०४५३२०	९६५५७४
दरडोई जिल्हा उत्पन्न ' ₹ '		९९०४५	९१९६२	१०७७२०	९९५०३
एकूण राज्य उत्पन्न		११७५४१०७	१०६४६८९३२	१३२३७६८२७	११९६७५४४२
दरडोई राज्य उत्पन्न ' ₹ '		१०३४९८	९३७४८	११५०२७	१०३९९१
एकूण जिल्हा उत्पन्नाची राज्य उत्पन्नाशी टक्केवारी		०.८१	०.८३	०.७९	०.८१
मागील वर्षाच्या तुलनेत झालेली शेकडा वाढ		१८.८९	१८.७६	९.६०	९.०४

आधार - अर्थ व सांख्यिकी संचालनालय, मुंबई

तक्ता २.२

क्षेत्रवार जिल्हा उत्पन्न व दरडोई जिल्हा उत्पन्न - स्थिर (२००४-०५) किंमतीनुसार

जिल्हा - सिंधुदुर्ग

' ₹ ' लाखात

अ. क्र.	क्षेत्र	२००७-०८		२००८-०९	
		स्थूल जिल्हा उत्पन्न	निव्वळ जिल्हा उत्पन्न	स्थूल जिल्हा उत्पन्न	निव्वळ जिल्हा उत्पन्न
(१)	(२)	(३)	(४)	(५)	(६)
१.१	कृषी	५००९५	४६५५७	४६८५७	४३३०४
१.२	वन संवर्धन	३२३०४	३१८२१	३२४८८	३२०३६
१.३	मासेमारी	२५९५	२२३०	२९०५	२५०८
कृषी व संलग्न सेवा (१.१+१.२+१.३)		८४९९४	८०६०८	८२२५०	७७८४८
१.४	खाण व दगड खाणकाम	१४००	११२१	४५२	३३४
प्राथमिक क्षेत्र एकूण ((१.१+१.२+१.३+१.४)		८६३९४	८१७२९	८२७०२	७८१८२
२.१	नोंदणीकृत उद्योग	१२९७४	१०६७०	१०९१९	७६२५
२.२	अनोंदणीकृत उद्योग	२०९७१	१९१४०	२१९३४	१९८२३
२.३	बांधकाम	३७७१६	३५९५४	४१३९५	३९१३७
२.४	बीज, गॅस व पाणीपुरवठा	५१३१	२०८४	४७३१	२६५५
द्वितीय क्षेत्र एकूण (२.१+२.२+२.३+२.४)		७६७९३	६७८४८	७८०७९	६९२३९
उद्योग (१.४+२.१+२.२+२.३+२.४)		७८१९२	६८९७०	७८५३०	६९५७४
३.१	रेल्वे	४९९	४११	५७२	४७४
३.२	परिवहन, साठवणूक	१२१५६	१०६८९	१२५९५	१०७२४
३.३	दळणवळण	१३५५६	१२०२१	१५८२९	१३८०३
३.४	व्यापार व उपाहारगृहे	५१८८०	५०१२२	५१२५८	४९१५९
३.५	बँक व विमा उद्योग	५९४६६	५८६२९	६८२७०	६७३९७
३.६	व्यवसाय सेवा	३६४८६	३३२२६	३८२४६	३४७९८
३.६	सार्वजनिक प्रशासन	१६१३७	१२७६३	१८८८१	१५६६७
३.७	इतर सेवा	३१२७०	२८९९२	३३२२२	३०४३४
तृतीय क्षेत्र/ सेवा क्षेत्र एकूण (३.१ ते ३.७ ची बेरीज)		२२१४५०	२०६८५२	२३८८७३	२२२४५६
एकूण जिल्हा उत्पन्न		३८४६३७	३५६४३०	३९९६५३	३६९८७७
दरडोई जिल्हा उत्पन्न ' ₹ '		४१३६३	३८३३०	४२५८०	३९४०८
एकूण राज्य उत्पन्न		५९४८३१५९	५३८०८०९७	६१०१९१३६	५४६५३२९१
दरडोई राज्य उत्पन्न ' ₹ '		५५४२५	५०१३८	५६०२८	५०१८३
एकूण जिल्हा उत्पन्नाची राज्य उत्पन्नाशी टक्केवारी		०.६५	०.६६	०.६५	०.६८
मागील वर्षाच्या तुलनेत झालेली शेकडा वाढ		८.९६	९.२८	३.९०	३.७७

तक्ता २.२

क्षेत्रवार जिल्हा उत्पन्न व दरडोई जिल्हा उत्पन्न - स्थिर (२००४-०५) किंमतीनुसार

जिल्हा - सिंधुदुर्ग

' ₹ ' लाखात

अ. क्र.	क्षेत्र	२००९-१०		२००१०-११	
		स्थूल जिल्हा उत्पन्न (७)	निव्वळ जिल्हा उत्पन्न (८)	स्थूल जिल्हा उत्पन्न (९)	निव्वळ जिल्हा उत्पन्न (१०)
१.१	कृषी	५२३३३	४८१८६	१०३३६६	९६१०५
१.२	वन संवर्धन	३१७२०	३११९५	३२१५१	३१७०७
१.३	मासेमारी	२८२१	२३७१	३७८४	३१०९
कृषी व संलग्न सेवा (१.१+१.२+१.३)		८६८७४	८१७५१	१३९३००	१३०९२०
१.४	खाण व दगड खाणकाम	४०७	२९७	८६८	६९७
प्राथमिक क्षेत्र एकूण ((१.१+१.२+१.३+१.४)		८७२८१	८२०४८	१४०१६८	१३१६१७
२.१	नोंदणीकृत उद्योग	१५४३४	१२०१९	१६६२२	१३११७
२.२	अनोंदणीकृत उद्योग	२३७४२	२१३७५	२५८३२	२३३५३
२.३	बांधकाम	४३४१८	४१०५९	४९६३९	४६८८०
२.४	वीज, गॅस व पाणीपुरवठा	४९९७	२८३८	६१३१	३३६०
द्वितीय क्षेत्र एकूण (२.१+२.२+२.३+२.४)		८७५९२	७७२९२	९८२२४	८६७११
उद्योग (१.४+२.१+२.२+२.३+२.४)		८७९९९	७७५८९	९९०९२	८७४०७
३.१	रेल्वे	६८३	५८३	६६७	५५७
३.२	परिवहन, साठवणूक	१४३८४	१२३५५	१५२८५	१२८५२
३.३	दळणवळण	२३८००	२१५०१	३२९७६	३०७९४
३.४	व्यापार व उपाहारगृहे	५९६८०	५७४०४	६२५००	५९७८४
३.५	बँक व विमा उद्योग	७३३८५	७२४९१	८३४७९	८२५१२
३.६	व्यवसाय सेवा	४०२९२	३६३९७	४२२६७	३८००१
३.६	सार्वजनिक प्रशासन	१९४८०	१६१६७	१९४६८	१५९८१
३.७	इतर सेवा	३५८०८	३२५८९	३९४८३	३५८९७
तृतीय क्षेत्र/ सेवा क्षेत्र एकूण (३.१ ते ३.७ ची बेरीज)		२६७५११	२४९४८७	२९६१२४	२७६३७८
एकूण जिल्हा उत्पन्न		४४२३८४	४०८८२७	५३४५१७	४९४७०६
दरडोई जिल्हा उत्पन्न ' ₹ '		४६७१२	४३१६८	५५९५९	५१७९१
एकूण राज्य उत्पन्न		६६६९४४४६	५९९३३८३७	७४२०४१८०	६६७६२५३६
दरडोई राज्य उत्पन्न ' ₹ '		६०३६५	५४२४६	६६२२९	५९५८७
एकूण जिल्हा उत्पन्नाची राज्य उत्पन्नाशी टक्केवारी		०.६६	०.६८	०.७२	०.७४
मागील वर्षाच्या तुलनेत झालेली शेकडा वाढ		१०.६९	१०.५३	२०.८३	२१.०१

तक्ता २.२

क्षेत्रवार जिल्हा उत्पन्न व दरडोई जिल्हा उत्पन्न - स्थिर (२००४-०५) किंमतीनुसार

जिल्हा - सिंधुदुर्ग

' ₹ ' लाखात

अ. क्र.	क्षेत्र	२०११-१२		२०१२-१३	
		स्थूल जिल्हा उत्पन्न (११)	निव्वळ जिल्हा उत्पन्न (१२)	स्थूल जिल्हा उत्पन्न (१३)	निव्वळ जिल्हा उत्पन्न (१४)
१.१	कृषी	११९८५७	१११२९१	११९४८६	१०९९६८
१.२	वन संवर्धन	३२८७२	३२३९३	३३६५७	३३१८३
१.३	मासेमारी	४०२६	३१९६	६४३०	५०४७
कृषी व संलग्न सेवा (१.१+१.२+१.३)		१५६७५५	१४६८८०	१५९५७४	१४८१९७
१.४	खाण व दगड खाणकाम	१३७२	१११०	१३००	१०३३
प्राथमिक क्षेत्र एकूण ((१.१+१.२+१.३+१.४)		१५८१२८	१४७९९०	१६०८७४	१४९२२९
२.१	नोंदणीकृत उद्योग	१७४७४	१३५९२	१७३७१	१३३२५
२.२	अनोंदणीकृत उद्योग	२४९००	२२२२५	२५२२२	२२४४४
२.३	बांधकाम	५५३३७	५२१४३	६०११७	५६५१८
२.४	वीज, गॅस व पाणीपुरवठा	६८०२	३९४९	८२२०	४८७१
द्वितीय क्षेत्र एकूण (२.१+२.२+२.३+२.४)		१०४५१३	९१९०९	११०९२९	९७१५८
उद्योग (१.४+२.१+२.२+२.३+२.४)		१०५८८६	९३०१९	११२२२९	९८१९१
३.१	रेल्वे	७२५	६२३	७२६	६१८
३.२	परिवहन, साठवणूक	१६४४३	१३५५४	१७६२२	१४२५३
३.३	दळणवळण	३७४६३	३४४७०	४२२२८	३८८८७
३.४	व्यापार व उपाहारगृहे	६४८३४	६१५३६	६८३००	६४४४८
३.५	बँक व विमा उद्योग	९२८१९	९१८०९	१०३०५५	१०९९४७
३.६	व्यवसाय सेवा	४४६७६	४०३१३	४७२४७	४२६८०
३.६	सार्वजनिक प्रशासन	१९३९४	१५८९९	२०७९०	१६८५५
३.७	इतर सेवा	४२९१०	३८७५५	४६९८४	४२२६९
तृतीय क्षेत्र/ सेवा क्षेत्र एकूण (३.१ ते ३.७ ची बेरीज)		३१९२६५	२९६९६०	३४६९५३	३२१९५८
एकूण जिल्हा उत्पन्न		५८१९०६	५३६८५९	६१८७५६	५६८३४६
दरडोई जिल्हा उत्पन्न ' ₹ '		६०४३२	५५७५३	६३७६३	५८५६८
एकूण राज्य उत्पन्न		७७७७९०९७	६९८०८५७२	८२५८३१९४	७३९०४०३०
दरडोई राज्य उत्पन्न ' ₹ '		६८४८६	६१४६८	७१७६०	६४२१८
एकूण जिल्हा उत्पन्नाची राज्य उत्पन्नाशी टक्केवारी		०.७५	०.७७	०.७५	०.७७
मागील वर्षाच्या तुलनेत झालेली शेकडा वाढ		८.८७	८.५२	६.३३	५.८७

आधार - अर्थ व सांख्यिकी संचालनालय, मुंबई

तक्ता क्रमांक ३.१

जिल्ह्यातील महत्वाच्या वस्तुंच्या त्रैमासिक सरासरी किरकोळ किंमती

जिल्हा :-सिंधुदुर्ग

संदर्भ वर्ष :-२०१३-१४

अ.क्र.	वस्तूचे नाव व प्रत	परिमाण	एप्रिल-जून		जुलै-सप्टेंबर		ऑक्टोबर-डिसेंबर	
			नागरी	ग्रामीण	नागरी	ग्रामीण	नागरी	ग्रामीण
(१)	(२)	(३)	(४)	(५)	(६)	(७)	(८)	(९)
१	तांदूळ उतम खु.बा.	किलो	४९.००	४६.००	५२.००	४९.००	५३.००	५२.००
२	तांदूळ मध्यम खु.बा.	किलो	३६.००	३५.००	३६.००	३८.००	३७.००	४०.००
३	गहू मध्यम उतम खु.बा.	किलो	२६.००	२५.००	२६.००	२५.००	२५.००	२७.००
४	गहू दळणाचा दर	किलो	५.००	५.००	५.००	५.००	५.००	५.००
५	ज्वारी (संकरित)	किलो	उ.ना.	२२.००	उ.ना.	२२.००	उ.ना.	२४.००
६	ज्वारी (देशी)	किलो	३८.००	२८.००	४०.००	२७.००	४०.००	२९.००
७	बाजरी मध्यम	किलो	२०.००	२३.००	२१.००	२३.००	२०.००	२३.००
८	काबुली चणा (अखडा)	किलो	८५.००	लागू नाही	७९.००	लागू नाही	७४.००	लागू नाही
९	हरभरा डाळ	किलो	६२.००	६२.००	५९.००	६०.००	५९.००	६०.००
१०	तूरडाळ	किलो	८०.००	८०.००	७९.००	८०.००	७८.००	८०.००
११	मूगडाळ	किलो	८७.००	८२.००	९४.००	८५.००	९५.००	८५.००
१२	उडीदडाळ	किलो	६६.००	६७.००	६९.००	६५.००	७२.००	६७.००
१३	मसूरडाळ	किलो	६२.००	५८.००	६९.००	५८.००	६९.००	५८.००
१४	पांढरा वाटाणा	किलो	४०.००	लागू नाही	४१.००	लागू नाही	४२.००	लागू नाही
१५	साबुदाणा	किलो	६६.००	लागू नाही	८२.००	लागू नाही	८४.००	लागू नाही
१६	शेंगदाणे	किलो	९८.००	९५.००	९२.००	९५.००	९०.००	१००.००
१७	रवा	किलो	२८.००	२७.००	२८.००	२९.००	२९.००	२९.००
१८	साखर	किलो	३४.००	३७.००	३४.००	३५.००	३३.००	३४.००
१९	गूळ पिवळा	किलो	४५.००	४३.००	४६.००	४५.००	४६.००	४५.००
२०	गोडेतेल भुईमुगाचे(सुटे)	किलो	१२२.००	१३८.००	१२३.००	१३८.००	११६.००	१३८.००
२१	वनस्पती तूप (सुटे)	किलो	९८.००	९०.००	९८.००	९०.००	९८.००	९०.००
२२	खोबरेल तेल (सुटे)	किलो	१२५.००	१८५.००	१२५.००	१८७.००	१३४.००	१९५.००
२३	म्हशीचे दूध (सुटे)	लीटर	३१.००	३५.००	३३.००	३६.००	३५.००	३६.००
२४	म्हशीचे शुध्द तूप	किलो	२४१.००	३२३.००	२५५.००	३२६.००	२५५.००	३३०.००
२५	बोकडाचे मांस	किलो	३२५.००	२९९.००	३३०.००	३०६.००	३४०.००	३१०.००

तक्ता क्रमांक ३.१

जिल्ह्यातील महत्वाच्या वस्तूंच्या त्रैमासिक सरासरी किरकोळ किंमती

जिल्हा :-सिंधुदुर्ग

संदर्भ वर्ष :-२०१३-१४

अ.क्र.	वस्तूचे नाव व प्रत	परिमाण	एप्रिल-जून		जुलै-सप्टेंबर		ऑक्टोबर-डिसेंबर	
			नागरी	ग्रामीण	नागरी	ग्रामीण	नागरी	ग्रामीण
(१)	(२)	(३)	(४)	(५)	(६)	(७)	(८)	(९)
२६	कोंबडो (ब्राँयलर) न सोललेली	किलो	१०६.००	११५.००	१०५.००	१२१.००	१०४.००	११२.००
२७	ताजे मासे (स्थानिक)	किलो	२०६.००	२५४.००	२१५.००	२६४.००	२१५.००	२६०.००
२८	अंडी कोंबडोचो (सुधारित)	डझन	४९.००	४४.००	४९.००	४७.००	५३.००	४८.००
२९	आयोडीनयुक्त मोठ	किलो	१६.००	४.००	१६.००	४.००	१६.००	४.००
३०	हळद पावडर (सुटी)	१००ग्रॅम	२१.००	१७.००	२१.००	१८.००	२१.००	१८.००
३१	गरम मसाला पावडर (स्थानिक)	१००ग्रॅम	३०.००	२७.००	३०.००	२७.००	३०.००	२७.००
३२	बटाटे	किलो	२१.००	२१.००	२२.००	२२.००	२८.००	२६.००
३३	कांदे	किलो	२०.००	१९.००	४८.००	४२.००	४६.००	४७.००
३४	लसूण	१०० ग्रॅम	६.००	४.००	७.००	६.००	९.००	६.००
३५	केळी (जळगाव)	डझन	३३.००	३४.००	३९.००	३५.००	४०.००	४०.००
३६	सफरचंद	किलो	१४४.००	१४३.००	१२२.००	१४९.००	११२.००	१२१.००
३७	चहापत्ती	किलो	२६०.००	२६५.००	२६०.००	२६५.००	२६०.००	२६५.००
३८	रॉकेल (खु.बा.)	लीटर	उ.ना.	उ.ना.	उ.ना.	उ.ना.	उ.ना.	उ.ना.
३९	पेट्रोल	लीटर	७१.००	लागू नाही	७८.००	लागू नाही	७९.००	लागू नाही
४०	डिझेल	लीटर	लागू नाही	५४.००	लागू नाही	५६.००	लागू नाही	५७.००
४१	गॅस सिलिंडर (स्वयंपाकाचा)	प्रत्येकी	४३३.००	लागू नाही	४४३.००	लागू नाही	४४५.००	लागू नाही
४२	काडेपेटी	१ नग	१.००	१.००	१.००	१.००	१.००	१.००
४३	धुण्याचा साबण	२५०ग्रॅम	लागू नाही	१६.००	लागू नाही	१६.००	लागू नाही	१६.००
४४	प्रसाधन साबण	१ वडी	२२.००	२०.००	२२.००	२०.००	२२.००	२०.००
४५	ब्रेड (स्थानिक)	४०० ग्रॅम	१६.००	२०.००	१८.००	२०.००	१९.००	२०.००
४६	टाल्कम पावडर (पॉन्डस/तत्सम)	१००ग्रॅम	४८.००	लागू नाही	४९.००	लागू नाही	४९.००	लागू नाही
४७	टूथ पेस्ट (कोलगेट साधो/ तत्सम)	१००ग्रॅम	३६.००	३३.००	३६.००	३१.००	३६.००	२९.००

तक्ता क्रमांक ३.१

जिल्ह्यातील महत्वाच्या वस्तुंच्या त्रैमासिक सरासरी किरकोळ किंमती

जिल्हा :- सिंधुदुर्ग

संदर्भ वर्ष :- २०१३-१४

अ.क्र.	वस्तूचे नाव व प्रत	परिमाण	जानेवारी-मार्च		वर्षाची सरासरी		मागील वर्षाच्या तुलनेत वाढ	
			नागरी	ग्रामीण	नागरी	ग्रामीण	नागरी	ग्रामीण
(१)	(२)	(३)	(१०)	(११)	(१२)	(१३)	(१४)	(१५)
१	तांदूळ उतम खु.बा.	किलो	५४.००	५३.००	५१.९४	५०.२७	१७.४३	२४.९९
२	तांदूळ मध्यम खु.बा.	किलो	३६.००	४०.००	३६.१४	३८.०४	२४.०६	३५.६१
३	गहू मध्यम उतम खु.बा.	किलो	२८.००	२७.००	२६.१०	२६.१०	८.७०	११.४०
४	गहू दळणाचा दर	किलो	४.००	४.००	४.६६	४.६९	-९.८६	-९.२८
५	ज्वारी (संकरित)	किलो	उ.ना.	२५.००	उ.ना.	२३.२२	उ.ना.	४.८३
६	ज्वारी (देशी)	किलो	३८.००	३०.००	३८.९६	२८.४६	८.९८	-५.३२
७	बाजरी मध्यम	किलो	२१.००	२२.००	२०.५३	२२.७१	७.४९	२३.६९
८	काबुली चणा (अखडा)	किलो	७३.००	लागू नाही	७७.०४	लागू नाही	-२३.२५	लागू नाही
९	हरभरा डाळ	किलो	६१.००	६०.००	६०.१६	६०.७४	-१४.४४	-४.०७
१०	तूरडाळ	किलो	७७.००	८०.००	७८.२५	७९.९२	३.६३	९.६४
११	मूगडाळ	किलो	१०१.००	९०.००	९४.२३	८५.४५	२०.३८	१०.५७
१२	उडीदडाळ	किलो	८०.००	७१.००	७१.६५	६७.४३	-०.१८	१.८१
१३	मसूरडाळ	किलो	६९.००	६०.००	६७.१५	५८.४६	१६.१८	१.६०
१४	पांढरा वाटाणा	किलो	४२.००	लागू नाही	४१.१७	लागू नाही	५.११	लागू नाही
१५	साबुदाणा	किलो	८९.००	लागू नाही	७९.८३	लागू नाही	४६.२१	लागू नाही
१६	शेंगदाणे	किलो	८५.००	१०३.००	९१.२६	९७.७६	-३.७२	८.०२
१७	रवा	किलो	२९.००	३०.००	२८.४८	२८.५६	९.५४	१६.५७
१८	साखर	किलो	३१.००	३३.००	३३.०१	३४.६७	-६.८०	-४.८८
१९	गूळ पिवळा	किलो	४५.००	४४.००	४५.३८	४३.८२	७.००	८.४१
२०	गोडेतेल भुईमुगाचे(सुटे)	किलो	१०५.००	१३८.००	११७.०४	१३७.५०	२.०७	११.५४
२१	वनस्पती तूप (सुटे)	किलो	९८.००	८८.००	९७.५०	८९.४८	५.०३	१२.९१
२२	खोबरेल तेल (सुटे)	किलो	१५०.००	१९९.००	१३२.८१	१९१.३८	६.२५	४९.८२
२३	म्हशीचे दूध (सुटे)	लीटर	३५.००	३८.००	३३.३५	३५.९६	११.१७	८.८४
२४	म्हशीचे शुध्द तूप	किलो	३०५.००	३३५.००	२६४.७३	३२८.५०	२७.०७	१४.८०
२५	बोकडाचे मांस	किलो	३५२.००	३३०.००	३३६.६७	३१०.००	९.४१	८.०१

तक्ता क्रमांक ३.१

जिल्ह्यातील महत्वाच्या वस्तूंच्या त्रैमासिक सरासरी किरकोळ किंमती

जिल्हा :- सिंधुदुर्ग

संदर्भ वर्ष :- २०१३-१४

अ.क्र.	वस्तूचे नाव व प्रत	परिमाण	जानेवारी-मार्च		वर्षाची सरासरी		मागील वर्षाच्या तुलनेत वाढ	
			नागरी	ग्रामीण	नागरी	ग्रामीण	नागरी	ग्रामीण
(१)	(२)	(३)	(१०)	(११)	(१२)	(१३)	(१४)	(१५)
२६	कॉबडी (ब्रॉयलर) न सोललेली	किलो	१०८.००	१०५.००	१०५.७५	११३.३५	९.३९	११.३२
२७	ताजे मासे (स्थानिक)	किलो	२२३.००	२७२.००	२१४.०६	२६२.८१	४.२५	२१.९१
२८	अंडी कॉबडीची (सुधारित)	डझन	५७.००	५०.००	५१.८०	४७.४५	१२.०७	१२.२८
२९	आयोडीनयुक्त मीठ	किलो	१६.००	४.००	१५.५०	४.००	२.०४	०.००
३०	हळद पावडर (सुटी)	१००ग्रॅम	२०.००	१९.००	२०.७५	१८.०४	९.३३	५.६२
३१	गरम मसाला पावडर (स्थानिक)	१००ग्रॅम	३०.००	२७.००	३०.००	२७.१०	१.४२	४.७१
३२	बटाटे	किलो	२२.००	२५.००	२३.१७	२३.०१	५.४१	१५.९२
३३	कांदे	किलो	१६.००	१९.००	३२.४४	३१.५८	९४.३७	११६.६०
३४	लसूण	१०० ग्रॅम	१०.००	७.००	७.९८	५.८२	५४.६५	२२.२७
३५	केळी (जळगाव)	डझन	४०.००	४०.००	३७.९३	३७.२०	१६.५३	२५.६३
३६	सफरचंद	किलो	१२९.००	१२५.००	१२६.५८	१३४.४०	०.७४	९.३२
३७	चहापत्ती	किलो	२६०.००	२६५.००	२६०.००	२६५.००	-२.२७	४.८४
३८	रॉकेल (खु.बा.)	लीटर	उ.ना.	उ.ना.	उ.ना.	उ.ना.	उ.ना.	उ.ना.
३९	पेट्रोल	लीटर	८१.००	लागू नाही	७६.९६	लागू नाही	४.०७	लागू नाही
४०	डिझेल	लीटर	लागू नाही	५७.००	लागू नाही	५६.३९	लागू नाही	१५.८१
४१	गॅस सिलिंडर (स्वयंपाकाचा)	प्रत्येकी	४४५.००	लागू नाही	४४१.३८	लागू नाही	४.६४	लागू नाही
४२	काडेपेटी	१ नग	१.००	१.००	१.००	०.७९	०.००	५.३३
४३	धुण्याचा साबण	२५०ग्रॅम	लागू नाही	१६.००	लागू नाही	१५.५०	लागू नाही	४.४५
४४	प्रसाधन साबण	१ वडी	२२.००	२०.००	२१.८३	१९.५०	८.७७	१.०४
४५	ब्रेड (स्थानिक)	४०० ग्रॅम	१८.००	२०.००	१७.३८	२०.००	१५.८७	२४.६९
४६	टाल्कम पावडर (पॉन्डस/तत्सम)	१००ग्रॅम	५१.००	लागू नाही	४९.३५	लागू नाही	१९.४३	लागू नाही
४७	टुथ पेस्ट (कोलगेट साधू/ तत्सम)	१००ग्रॅम	३६.००	२९.००	३५.७१	२९.८३	४.१४	-५.४२

आधार- जिल्हा सांख्यिकी कार्यालय, सिंधुदुर्ग

तक्ता क्रमांक ३.२

जिल्हा :- सिंधुदुर्ग

रास्त धान्य दुकाने आणि रेशनकार्ड धारकांची संख्या

संदर्भ - २०१३-१४

अ. क्र.	तालुका	रास्त धान्य दुकाने		रेशनकार्ड धारकांची संख्या			गोदामांची संख्या			गोदामांची क्षमता (मे. टन)		
		चालू असलेली	निर्लंबित	अं.अ.यो.	दा.रे.खा	दा.रे.व.	शासकीय	भाड्याने घेतलेली	भाड्याने दिलेली	शासकीय	भाड्याने घेतलेली	भाड्याने दिलेली
(१)	(२)	(३)	(४)	(५)	(६)	(७)	(८)	(९)	(१०)	(११)	(१२)	(१३)
१	देवगड	५३	१३	१७३४	६१६१	९५७५	३	०	०	१५००	०	०
२	वैभववाडी	३४	२	१६४४	३३२८	३५५९	१	०	०	५००	०	०
३	कणकवली	६०	८	४३५३	६७१६	१७६१४	१	०	०	७५०	०	०
४	मालवण	५७	७	३३५८	८८३२	१२६३२	२	१	०	१५००	०	०
५	वेंगुर्ला	३९	२	२८९२	६३१६	८४७१	३	०	०	१४००	०	०
६	कुडाळ	७४	३	५२८०	९२९९	१३५४२	२	०	०	१६००	०	०
७	सावंतवाडी	५४	४	३३२९	५४३७	१७८१८	१	१	०	५००	४००	०
८	दोडामार्ग	२१	०	८४१	१९३७	५८८६	०	०	०	०	०	०
एकूण		३९२	३९	२३४३१	४८०२६	८९०९७	१३	२	०	७७५०	४००	०

आधार :- जिल्हा पुरवठा अधिकारी, जिल्हाधिकारी कार्यालय, सिंधुदुर्ग

तक्ता ३.३

अं.अ.यो., दा.रे.खा. (अं.अ.यो. वगळून) व दा.रे.व. कुटुंबांसाठी अन्नधान्याचे नियतन व उचल

(लाख मे. टन)

जिल्हा : सिंधुदुर्ग

संदर्भ वर्ष : २०१३-१४

वर्ष	नियतन		उचल		उचलीची नियतनाशी टक्केवारी	
	तांदूळ	गहू	तांदूळ	गहू	तांदूळ	गहू
(१)	(२)	(३)	(४)	(५)	(६)	(७)
अ.अ.यो.						
२००७-०८	०.०६४	०.०१८	०.०६४	०.०१८	१००	१००
२००८-०९	०.०५८	०.०२२	०.०५८	०.०२२	१००	१००
२००९-१०	०.०५९	०.०१८	०.०५९	०.०१८	१००	१००
२०१०-११	०.०६३	०.०२५	०.०६३	०.०२५	१००	१००
२०११-१२	०.०६२	०.०२४	०.०६२	०.०२९	१००	१००
२०१२-१३	०.०८१	०.०३५	०.०६३	०.०२४	७८	६९
२०१३-१४	०.०८१	०.०२४	०.०८१	०.०२१	१००	८८
दा.रे.खा.(अं.अ.यो. वगळून)						
२००७-०८	०.१५२	०.०३४	०.१५२	०.०३४	१००	१००
२००८-०९	०.१३६	०.०५८	०.१३६	०.०५८	१००	१००
२००९-१०	०.१३७	०.०३४	०.१३७	०.०३४	१००	१००
२०१०-११	०.१४७	०.०४३	०.१४७	०.०४३	१००	१००
२०११-१२	०.१४९	०.०४४	०.१४९	०.०४४	१००	१००
२०१२-१३	०.१५९	०.०५५	०.१३९	०.०५१	८७	९२
२०१३-१४	०.१६७	०.०५१	०.१६४	०.०५१	९८	१००
दा.रे.व.						
२००७-०८	०.०४६	०.०२१	०.०४६	०.०२१	१००	१००
२००८-०९	०.०५०	०.०४९	०.०५	०.०४९	१००	१००
२००९-१०	०.०५१	०.०२१	०.०५१	०.०२१	१००	१००
२०१०-११	०.०३५	०.०२७	०.०३५	०.०२७	१००	१००
२०११-१२	०.०३९	०.०३०	०.०३९	०.०३०	१००	१००
२०१२-१३	०.१०८	०.०८०	०.०८९	०.०४३	८२	५४
२०१३-१४	०.१२९	०.०३२	०.१२३	०.०२७	९५	८४

आधार - पुरवठा शाखा, जिल्हाधिकारी कार्यालय, सिंधुदुर्ग

तक्ता क्रमांक ४.१ (अ)

गोळा केलेला महसूल

(जमिन महसूल, वाढीव, संकिर्ण, जि.प., ग्रा.प., पं.स., सेस, इ.जी.एस., शिक्षण, अकृषीक, सिटी सर्वे, वस्तीवाढ व नझूल)

जिल्हा : सिंधुदुर्ग

संदर्भ वर्ष : २०१३-१४ (₹ हजार)

अ. क्र.	तालुका	जमीन महसूलाची एकूण चालू मागणी	जमीन महसूलाची थकबाकी	एकूण मागणी	सूट	निलंबित वसुलीची रक्कम	वसुली पात्र रक्कम	प्रत्यक्ष वसुली	खातेदारांची संख्या (शेतकरी)
(१)	(२)	(३)	(४)	(५)	(६)	(७)	(८)	(९)	(१०)
१	देवगड	७६६९	०	७६६९	३०२	०	७३६७	६३२८	६५७१२
२	वैभववाडी	९८२	३	९८५	१७६	०	८०९	१००४	१८०५७
३	कणकवली	८४८९	२८६	८७७५	४०६	०	८३६९	९५१८	४१९६५
४	मालवण	५४७६	०	५४७६	४१७	०	५०५९	६०३४	६४८८७
५	वेंगुर्ला	५३५३	२३	५३७६	१२१	०	५२५५	५२१९	४२५७६
६	कुडाळ	७७८६	०	७७८६	४५५	०	७३३१	१००२९	३९८३८
७	सावंतवाडी	१०२७०	१९७८	१२२४८	१९५	०	१२०५३	९२४२	४७२९७
८	दोडामार्ग	४२५४	०	४२५४	१३४	०	४१२०	६१००	१३८८७
एकूण जिल्हा		५०२७९	२२९०	५२५६९	२२०६	०	५०३६३	५३४७४	३३४२१९

आधार - जिल्हाधिकारी कार्यालय, सिंधुदुर्ग

तक्ता क्रमांक ४.१ (ब)

(खाणी, गौणखनिज, मत्स्य, कोर्ट फी व मुद्रांक, बी.बी.डी.आर., नोंदणीपत्र, महसूली, करमणूक, जाहिरात इत्यादी)

जिल्हा : सिंधुदुर्ग

संदर्भ वर्ष : २०१३-१४ (₹ हजार)

अ. क्र.	तालुका	जमीन महसूलाची एकूण चालू मागणी	जमीन महसूलाची थकबाकी	एकूण मागणी	सूट	निलंबित वसुलीची रक्कम	वसुली पात्र रक्कम (५- (६+७))	प्रत्यक्ष वसुली
(१)	(२)	(३)	(४)	(५)	(६)	(७)	(८)	(९)
१	देवगड	२३०५	०	२३०५	०	०	२३०५	९७३
२	वैभववाडी	२१०	०	२१०	०	०	२१०	४६०३
३	कणकवली	३१३०	०	३१३०	०	०	३१३०	३१३०
४	मालवण	५००	०	५००	०	०	५००	३३६७
५	वेंगुर्ला	९०००	०	९०००	०	०	९०००	२७३५
६	कुडाळ	२०८३२	१५७६६	३६५९८	०	०	३६५९८	५०६६
७	सावंतवाडी	२०७२०	०	२०७२०	०	०	२०७२०	३८७३
८	दोडामार्ग	१२८६२	०	१२८६२	०	०	१२८६२	२३८२
एकूण जिल्हा		६९५५९	१५७६६	८५३२५	०	०	८५३२५	२६१२९

आधार - जिल्हाधिकारी कार्यालय, सिंधुदुर्ग

तक्ता क्रमांक ४.१ (क)

तगाई, अधिक धान्य, मुद्र संधारण, वनजमिन कर्ज, अकृषीक कर्ज, आदर्श गृहनिर्माण, पश्चिम पाकिस्तानातून आलेले निर्वासित त्यांची मोडतोड, प्रकल्पग्रस्तांना, कुळांना दिलेले कर्ज, पूरग्रस्त, जमिन सुधारणा इत्यादी

जिल्हा :- सिंधुदुर्ग

संदर्भ वर्ष : २०१३-१४ (₹ हजार)

अ. क्र.	तालुका	जमीन महसुलाची एकूण चालू मागणी	जमीन महसुलाची थकबाकी	एकूण मागणी	सूट	निलंबित वसुलीची रक्कम	वसुली पात्र रक्कम	प्रत्यक्ष वसुली
(१)	(२)	(३)	(४)	(५)	(६)	(७)	(८)	(९)
१	देवगड	१९	०	१९	०	०	१९	१९
२	वैभववाडी	०	०	०	०	०	०	९
३	कणकवली	०	०	०	०	०	०	०
४	मालवण	०	३५	३५	०	०	३५	०
५	वेंगुर्ला	३९	०	३९	०	०	३९	१८
६	कुडाळ	९०	१६	१०६	०	०	१०६	७४
७	सावंतवाडी	२२	०	२२	०	०	२२	११२
८	दोडामार्ग	७	०	७	०	०	७	१५
एकूण जिल्हा		१७७	५१	२२८	०	०	२२८	२४७

आधार - जिल्हाधिकारी कार्यालय, सिंधुदुर्ग

तक्ता क्रमांक ४.२
स्थानिक स्वराज्य संस्थांचे उत्पन्न व खर्च

जिल्हा :- सिंधुदुर्ग

संदर्भ वर्ष - २०१३-१४

(₹ लाखात)

अ. क्र.	बाब	ग्रामपंचायत	जिल्हा परिषद	महानगर पालिका	नगरपरिषदा
(१)	(२)	(३)	(४)	(५)	(६)
	स्थानिक स्वराज्य संस्थांची संख्या	४३१	१		४*
अ)	जमा				
१	सुरूवातीची शिल्लक	२२२३.०	७२५८.७	-	४६२०.६
२	चालू वर्षातील जमा				
	२.१ शासकीय अनुदाने व वर्गणी	५५८३.०	५२३९५.४	-	३१५१.९
	२.२ सब प्रकारचे कर	९४१.०	१६६०.०	-	३४७.४
	२.३ इतर जमा	५६.०	१८९.५	-	१७४६.८
	२.४ एकूण (बाब २.१ ते २.३)	६५८०.०	५४२४४.९	-	५२४६.१
	एकूण प्राप्ती (सुरूवातीची शिल्लक मिळून)	८८०३.००	६१५०३.५७	-	९८६६.७
ब)	खर्च				
३	चालू वर्षातील खर्च				
	३.१ सामान्य प्रशासन	८२८.०	२८६१.०	-	९०५.१
	३.२ शिक्षण	३२.०	२६३६८.०	-	२२.०
	३.३ सार्वजनिक आरोग्य	१६५.०	३६८७.०	-	८३६.१
	३.४ इतर	५२३२.०	१६३४८.०	-	३३७९.०
	एकूण (३.१ ते ३.४)	६२५७.०	४९२६४.०	-	५१४२.३
४	अखेरची शिल्लक	२५४६.०	१२२३९.६	-	४७२४.४
	एकूण खर्च (अखेरची शिल्लक मिळून)	८८०३.०	६१५०३.६	-	९८६६.७

*नगरपंचायती सह

आधार :- 1)जिल्हा परिषद,सिंधुदुर्ग 2)ग्रामपंचायत विभाग, जि. प, सिंधुदुर्ग 3)नगरपरिषदा

तक्ता क्रमांक ४.३

नागरी स्थानिक स्वराज्य संस्थांचे २०१३-१४ मधील उत्पन्न व खर्च

जिल्हा :-सिंधुदुर्ग

संदर्भ वर्ष -२०१३-१४

(₹ लाखात)

अ. क्र.	बाब	महानगरपालिका	नगरपरिषदा				नगर पंचायती	कटक मंडळे	सर्व नागरी संस्था
			वर्ग अ	वर्ग ब	वर्ग क	सर्व			
(१)	(२)	(३)	(४)	(५)	(६)	(७)	(८)	(९)	(१०)
	उत्पन्न								
१	आरंभाची शिल्लक	-	-	-	४४२९	४४२९	१९१	-	४६२०
२	जमा								
	२.१. पट्टी, कर इत्यादी	-	-	-	४३९	४३९	६९	-	५०८
	२.२. शासकीय अनुदाने	-	-	-	२६८७	२६८७	६०८	-	३२९५
	२.३. वाणिज्यिक उपक्रमांपासून	-	-	-	२७	२७	०	-	२७
	२.४. ठेवी आणि कर्जे इ.	-	-	-	५२७	५२७	०	-	५२७
	२.५. इतर उत्पन्न	-	-	-	९७८	९७८	११२	-	१०९०
	एकूण जमा (२)	-	-	-	४६५८	४६५८	७८९	-	५४४७
	एकूण उत्पन्न (१ + २)	-	-	-	९०८७	९०८७	९८०	-	१००६७
	खर्च								
१	प्रशासन								
	(अ) आस्थापना	-	-	-	३२०	३२०	१९	-	३३९
	(ब) इतर	-	-	-	४६२	४६२	२८	-	४९०
२	कर वसुली	-	-	-	१५	१५	१०	-	२५
३	सार्वजनिक दिवाबत्ती	-	-	-	६०	६०	२०	-	८०
४	पाणीपुरवठा	-	-	-	१४४	१४४	४४	-	१८८
५	सार्वजनिक सुरक्षा	-	-	-	६०	६०	३	-	६३
६	सार्वजनिक आरोग्य	-	-	-	१६२	१६२	७३	-	२३५
७	जलनिःसारण व मलनिःसारण	-	-	-	०	०	०	-	०
८	बांधकामे	-	-	-	१३२४	१३२४	२	-	१३२६
९	परिवहन	-	-	-	०	०	०	-	०
१०	शिक्षण	-	-	-	२२	२२	०	-	२२
११	दुर्बल घटकांवरील खर्च	-	-	-	१८	१८	०	-	१८
१२	विशेष खर्च व दिलेली कर्जे	-	-	-	६५२	६५२	५०४	-	११५६
१३	इतर खर्च	-	-	-	८२५	८२५	८२	-	९०७
	एकूण खर्च (१ ते १३)	-	-	-	४०६४	४०६४	७८५	-	४८४९

आधार - सर्व नगरपरिषद व नगरपंचायत

तक्ता क्रमांक ४.४
ग्रामपंचायतीचे उत्पन्न व खर्च

जिल्हा :-सिंधुदुर्ग		संदर्भ वर्ष -२०१३-१४		
(₹लाख)				
बाब	२०१२-१३		२०१३-१४	
	प्रत्यक्ष	टक्केवारी	प्रत्यक्ष	टक्केवारी
(१)	(२)	(३)	(४)	(५)
उत्पन्न				
(अ) आरंभीची शिल्लक	२५५१	३१.७१	२२२३	२५.२५
(ब) जमा				
१. कर				
) जमीन व इतर मालमत्ता कर	८३८	१०.४२	९१९	१०.४४
) इतर कर व शुल्क	५६	०.७०	५६	०.६४
२. शासकीय अनुदाने	४२४३	५२.७३	४७३१	५३.७४
३. अंशदान, देणग्या व इतर अनुदाने	३५६	४.४२	८५२	९.६८
४. इतर जमा	२	०.०२	२२	०.२५
एकूण जमा (ब)	५४९५	६८.२९	६५८०	७४.७५
एकूण उत्पन्न (अ+ब)	८०४६	१००.००	८८०३	१००.००
खर्च				
१. प्रशासन	७९१	१३.५४	८२८	१३.४९
२. आरोग्य व स्वच्छता	२२८	३.९०	१६५	२.६९
३. सावर्जनिक बांधकामे	४२७६	७३.२१	४५०३	७३.३४
४. सावर्जनिक दिवाबत्ती	९३	१.५९	१३	०.२१
५. शिक्षण	२१	०.३६	३२	०.५२
६. लोककल्याण	३९८	६.८१	५२१	८.४९
७. इतर खर्च	३४	०.५८	७८	१.२७
एकूण खर्च (१ ते ७)	५८४१	१००.००	६१४०	१००.००

आधार : उपमुख्य कार्यकारी अधिकारी,ग्रामपंचायत विभाग, जिल्हा परिषद, सिंधुदुर्ग

तक्ता क्रमांक ४.५
जिल्हा परिषदचे उत्पन्न व खर्च

जिल्हा :- सिंधुदुर्ग

संदर्भ वर्ष -२०१३-१४
(रुपये)

उत्पन्न			खर्च		
बाब	२०१२-१३	२०१३-१४	बाब	२०१२-१३	२०१३-१४
	(प्रत्यक्ष)	(सु.अं.)		(प्रत्यक्ष)	(सु.अं.)
(१)	(२)	(३)	(४)	(५)	(६)
अ) आरंभीची शिल्लक	७५४०.५४	७२५८.७०	अ) महसुली खर्च		
ब) महसुली जमा			१. सामान्य प्रशासन	२६००.८२	२८६१.००
१. स्वनिर्मित साधनांपासून	०.००	०.००	२. शिक्षण	२४४४६.९७	२६३६८.००
२. शासकीय अनुदाने	४५०९८.८७	५२३९५.४	३. सार्वजनिक बांधकामे	३५६८.२४	११५२.९
२.१.सांविधिक अनुदाने			४. पाटबंधारे	४६८.६४	१५१.४२
i) सहेतुक	०.००	०.००	५. कृषि	६३०.२९	२०३.६५
ii) आस्थापना	३०७८८.३६	३५७६९.६०	६. पशुसंवर्धन	६८७.६०	२२२.१६
iii) योजनांतर्गत	७१८४.१४	८३४६.४६	७. वने	३.७६	१.२१
iv) इतर	४०२३.३७	४६७४.३१	८. सार्वजनिक आरोग्य	३३१६.३०	३६८७.००
२.२ अभिकरण योजनांसाठी	३१०३.००	३६०५.०३	९. समाजकल्याण	६५१.८०	२१०.६०
३. इतर साधनांपासून उत्पन्न	१९२४.५३	१००२.४९	१०. इतर खर्च	९६३३.०१	३११२.४३
क) भांडवली जमा(वि.प्रे.सह)	३३६५६.११	८४७.००	एकूण (अ)	४६००७.४३	३७९७०.३७
ड) एकूण जमा (ब+क)	८०६७९.५१	५४२४४.९०	ब) भांडवली खर्च(वि.प्रे.सह)	३४९५३.९२	११२९३.६३
एकूण उत्पन्न (अ+ड)	८८२२०.०५	६१५०३.६०	एकूण खर्च (अ+ ब)	८०९६१.३५	४९२६४.००

आधार : जिल्हा परिषद, सिंधुदुर्ग

तक्ता क्रमांक ४.६

तालुकानिहाय बँक कार्यालये, वर्गीकृत बँकांची संख्या, ठेवी व कर्जे

जिल्हा - सिंधुदुर्ग

संदर्भ : २०१३-१४

अ. क्र.	तालुका	बँकांची कार्यालये असलेली गावे व शहरे	वर्गीकृत बँका (संख्या)	वर्गीकृत बँकांची शाखा कार्यालये	वर्गीकृत बँकांच्या ठेवी (₹ लाख रुपये)	वर्गीकृत बँकांनी दिलेली कर्जे(₹ लाख रुपये)	
						कृषक	अकृषक
१	२	३	४	५	६	७	८
१	देवगड	११	६	१५	४५१५२	५३०४	१३५६६
२	वैभववाडी	४	५	४	१३२७५	१४७५	३९८४
३	कणकवली	९	१०	२१	६११२३	७१७६	१८२९१
४	मालवण	९	७	१३	४५२४३	५४१७	१३८१४
५	वैगुर्ला	६	६	१५	४०२६३	४६८०	११७५७
६	कुडाळ	१३	१३	२७	८२२१६	९५८४	२४७३९
७	सावंतवाडी	९	११	२२	६१०७८	७२८५	१८३५८
८	दोडामार्ग	५	४	५	१८२४६	२१८४	५६८७
एकूण जिल्हा		६६	६२	१२२	३६६५१६	४३१०५	११०१९६

आधार :- जिल्हा अग्रणी बँक, सिंधुदुर्ग

तक्ता ४.७

आयुर्विमा विषयक आकडेवारी

जिल्हा : सिंधुदुर्ग

संदर्भ वर्ष : २०१३-१४

अ. क्र.	बाब	परिमाण	तपशील	
			भारतीय जीवन विमा निगम	खाजगी आयुर्विमा कंपनी
१	२	३	४	५
१	जिल्हयातील शाखा	संख्या	३	-
२	चालू विमा पॉलिसीज	संख्या	२६३१८१	३१९७
३	मार्च अखेर व्यपगत विमा पॉलिसीज	संख्या	७३६९१	१६९६
४	नवीन व्यवसाय			
	४.१ उतरविलेली विमापत्रे	संख्या	२९०४१	९८०
	४.२ विमा रक्कम	(₹ लाख)	४२०२३	८०१
	४.३ विम्याचा प्रथम हप्ता रक्कम	(₹ लाख)	२३६२	२०१
५	जिल्हयातील विमा प्रतिनिधीची संख्या			
	५.१ एकूण विमा प्रतिनिधी	संख्या	१०१५	१
	५.२ एकूण पैकी ग्रामीण विमा प्रतिनिधी	संख्या	७४८	०
	५.३ एकूण पैकी महिला विमा प्रतिनिधी	संख्या	३४३	०
	५.४ एकूण महिला प्रतिनिधीपैकी ग्रामीण महिला प्रतिनिधी	संख्या	२४३	०

आधार - १)भारतीय जीवन विमा निगम-कणकवली,कुडाळ व मालवण शाखा २)स्टार इन्शुरन्स ३)श्रीराम इन्शुरन्स ४)टाटा इन्शुरन्स

तक्ता क्रमांक ४.८

जिल्ह्यातील बचत गटांबाबतची माहिती

जिल्हा - सिंधुदुर्ग

संदर्भ वर्ष - २०१३-१४

अ.क्र.	तालुका	स्थापन झालेले बचत गट			मुख्य व्यवसायासाठी बँक जोडणी झालेले बचत गट			खेळते भांगवलासाठी बँक जोडणी झालेले बचत गट			व्यवसाय सुरू केलेले बचत गट	
		दा.रे. खालील	दा.रे वरील	एकूण	दा.रे. खालील	दा.रे वरील	एकूण	दा.रे. खालील	दा.रे वरील	एकूण	संख्या	आर्थिक वर्षात केलेली उलाढाल (₹ लाखात)
(१)	(२)	(३)	(४)	(५)	(६)	(७)	(८)	(९)	(१०)	(११)	(१२)	(१३)
१	देवगड	६६	१०३	१६९	३१	६४	९५	७१	१९	९०	६१	४९
२	वैभववाडी	२९	३९	६८	२५	३९	६४	७५	१५	९०	४४	६१
३	कणकवली	९४	१३३	२२७	३५	७५	११०	९१	२६	११७	५८	७३
४	मालवण	७३	१०७	१८०	४०	५४	९४	६२	२५	८७	७४	५८
५	वेंगुर्ला	६७	११५	१८२	६१	८२	१४३	७९	२०	९९	१०३	१२८
६	कुडाळ	१०४	११८	२२२	५५	९३	१४८	१२३	२४	१४७	८६	५५
७	सावंतवाडी	६६	१५९	२२५	५८	१५८	२१६	१६३	४२	२०५	१०५	८५
८	दोडामार्ग	७५	३०	१०५	२२	३०	५२	४८	९	५७	४०	२५
एकूण जिल्हा		५७४	८०४	१३७८	३२७	५९५	९२२	७१२	१८०	८९२	५७१	५३४

टीप :- जि.ग्रा.वि.यं. सन २०१३-१४ पासून स्वर्ण जयंती ग्राम स्वरोजगार योजनेचे रुपांतर राष्ट्रीय ग्रामीण जीवोन्नती अभियानामध्ये झालेले असून त्यानुसार सदरची आकडेवारी राष्ट्रीय ग्रामीण जीवोन्नती अभियानाची आहे.

आधार - १. प्रकल्प संचालक, जिल्हा ग्रामीण विकास यंत्रणा, जि.प. सिंधुदुर्ग

२. जिल्हा मध्यवर्ती सहकारी बँक, सिंधुदुर्ग ३. जिल्हा अग्रणी बँक, सिंधुदुर्ग.

तक्ता क्रमांक ४.९

जिल्ह्यातील जिल्हा ग्रामीण विकास यंत्रणा व महिला आर्थिक विकास महामंडळ यांच्या मार्फत स्थापित बचत गटांबाबतची माहिती

जिल्हा -सिंधुदुर्ग

संदर्भ वर्ष - २०१३-१४

अ.क्र.	तालुका	निर्मित बचत गट (संख्या)									
		जिल्हा ग्रामीण विकास यंत्रणा									
		मागील वर्ष	अहवाल वर्षात	एकूण	एकूण पैकी महिला बचतगट	एकूणपैकी कार्यरत असलेले बचत गट	प्रथम प्रतवारी झालेले एकूण बचतगट	द्वितीय प्रतवारी झालेले एकूण बचतगट	व्यवसाय करीत असलेले बचत गट		
								प्राथमिक क्षेत्र	द्वितीय क्षेत्र	तृतीय क्षेत्र	
(१)	(२)	(३)	(४)	(५)	(६)	(७)	(८)	(९)	(१०)	(११)	(१२)
१	देवगड	७२४	२०	७४४	४२६	३८९	५६९	२३८	३३	१२२	२७१
२	वैभववाडी	३९२	८	४००	३६४	३११	३३१	२०३	७०	१३८	११६
३	कणकवली	१२५०	२४	१२७४	८११	५८४	८२६	३८७	२०२	२२०	१४३
४	मालवण	८६७	१६	८८३	५१३	४९६	७१७	३५६	१३६	१६८	२१४
५	वेगुर्ला	१४०२	१०	१४१२	९५३	७७१	११००	६०१	७५	१७३	२६१
६	कुडाळ	७३९	३०	७६९	५९२	३३३	६१४	३५५	३३२	२०९	२२४
७	सावंतवाडी	१००८	२९	१०३७	६८१	४९०	८५७	५५७	१३८	१८९	२७०
८	दोडामार्ग	३९६	१०	४०६	३८६	२१९	३२८	१५२	८०	१५०	९७
एकूण जिल्हा		६७७८	१४७	६९२५	४७२६	३५९३	५३४२	२८४९	१०६६	१३६९	१५९६

अ.क्र.	तालुका	निर्मित बचत गट (संख्या)									
		महिला आर्थिक विकास महामंडळ									
		मागील वर्ष अखेर	अहवाल वर्षात	एकूण (१३+१४)	एकूण पैकी महिला बचतगट	एकूणपैकी कार्यरत असलेले बचत गट	प्रथम प्रतवारी झालेले एकूण बचतगट	द्वितीय प्रतवारी झालेले एकूण बचतगट	व्यवसाय करीत असलेले बचत गट		
								प्राथमिक क्षेत्र	द्वितीय क्षेत्र	तृतीय क्षेत्र	
(१)	(२)	(१३)	(१४)	(१५)	(१६)	(१७)	(१८)	(१९)	(२०)	(२१)	(२२)
१	देवगड	१२४	१७	१४१	१४१	१३८	३७	२३	२३	३१	२२
२	वैभववाडी	२०	०	२०	२०	१७	७	६	८	४	२
३	कणकवली	९९	१५	११४	११४	१११	२३	४१	७२	२६	२९
४	मालवण	१०६	१६	१२२	१२२	११४	४०	२३	९७	५५	२३
५	वेगुर्ला	५९	०	५९	५९	५९	९	९	१९	९	१
६	कुडाळ	८५	४०	१२५	१२५	११९	३३	२५	५२	३१	११
७	सावंतवाडी	११०	७	११७	११७	१११	२३	३७	५९	२३	३
८	दोडामार्ग	४२	६	४८	४८	१४	२	८	१२	८	१
एकूण जिल्हा		६४५	१०१	७४६	७४६	६८३	१७४	१७२	३४२	१८७	९२

आधार - १) जिल्हा ग्रामीण विकास यंत्रणा, जि.प.सिंधुदुर्ग २) महिला आर्थिक विकास महामंडळ, जि.प. सिंधुदुर्ग

अ. क्र.	तालुका	एकूण भौगोलिक क्षेत्र	जंगल व्याप्त क्षेत्र	शेतीला उपलब्ध नसलेले क्षेत्र			पडीत जमिनीव्यतिरिक्त लागवड न झालेली एकूण जमीन
				बिगर शेती वापराखालील जमीन	पडीत/लागवडी लायक नसलेली जमीन	एकूण (५+६)	
(१)	(२)	(३)	(४)	(५)	(६)	(७)	(८)
१	देवगड	७८१२७	७२७४	८३०	१०३४५	१११७५	२८००२
२	वैभववाडी	४१६१२	२७४४	२३	३०८२३	३०८४६	३८१८
३	कणकवली	७७३३९	८२३०	२५५५	१११९८	१३७५३	१६७२३
४	मालवण	६१८२९	३०५	२८८०	२१५९४	२४४७४	७६०३
५	वैगुर्ला	२९०३३	७१४	७०८	८२१२	८९२०	०
६	कुडाळ	८१८९७	९६०७	४१४	१३९२७	१४३४१	१५९०४
७	सावंतवाडी	८४५४०	८२५२	१३५७	४६९१६	४८२७३	४०१०
८	दोडामार्ग	४९५७३	८०९९	७२६	१००७८	१०८०४	५७११
एकूण जिल्हा		५०३९५०	४५२२५	९४९३	१५३०९३	१६२५८६	८१७७१

अ. क्र.	तालुका	पडीत जमीन			निव्वळ क्षेत्र	एकापेक्षा अधिक (दुसोटा क्षेत्र)	लागवडी खालील एकूण क्षेत्र (१२+१३)	लागवडी लायक क्षेत्र
		चालू पड	इतर पड	एकूण पड (९+१०)				
(१)	(२)	(९)	(१०)	(११)	(१२)	(१३)	(१४)	(१५)
१	देवगड	१२२६	७५७७	८८०३	उ.ना.	उ.ना.	२३२२६	६००३१
२	वैभववाडी	८६२६	२८४७	११४७३	उ.ना.	उ.ना.	११५८८	२६८७९
३	कणकवली	५५४०	८२५	६३६५	उ.ना.	उ.ना.	३२९६४	५६०५२
४	मालवण	१३८६	७०५०	८४३६	उ.ना.	उ.ना.	३०३२७	४६३६६
५	वैगुर्ला	१०९	२७०९	२८१८	उ.ना.	उ.ना.	१४६११	१७४२९
६	कुडाळ	७४४	७४९३	८२३७	उ.ना.	उ.ना.	३४८१५	५८९५६
७	सावंतवाडी	८९५	७१२	१६०७	उ.ना.	उ.ना.	२४८६५	३०४८२
८	दोडामार्ग	६५०	३२२०	३८७०	उ.ना.	उ.ना.	१०६४९	२०२३०
एकूण जिल्हा		१९१७६	३२४३३	५१६०९	उ.ना.	उ.ना.	१८३०४५	३१६४२५

संदर्भ :-जिल्हा कृषी अधीक्षक कार्यालय, सिंधुदुर्ग .

तक्ता क्रमांक ५.२
निरनिराळ्या पिकांखालील क्षेत्र

संदर्भ वर्ष :- २०१३-१४

जिल्हा :- सिंधुदुर्ग

(क्षेत्र- हेक्टरमध्ये)

अ. क्र.	तालुका	तांदूळ		गहू		खरीप ज्वारी		रब्बी ज्वारी		एकूण ज्वारी	
		पिकांखालील क्षेत्र	ओलिताचे क्षेत्र	पिकांखालील क्षेत्र	ओलिताचे क्षेत्र	पिकांखालील क्षेत्र	ओलिताचे क्षेत्र	पिकांखालील क्षेत्र	ओलिताचे क्षेत्र	पिकांखालील क्षेत्र	ओलिताचे क्षेत्र
(१)	(२)	(३)	(४)	(५)	(६)	(७)	(८)	(९)	(१०)	(११)	(१२)
१	देवगड	५७८८	५०	०	०	०	०	०	०	०	०
२	वैभववाडी	४१९९	३५	०	०	०	०	०	०	०	०
३	कणकवली	१४६४७	६०	०	०	०	०	०	०	०	०
४	मालवण	११५०९	२५०	०	०	०	०	०	०	०	०
५	वेगुर्ला	४७५९	१२०	०	०	०	०	०	०	०	०
६	कुडाळ	१६३१९	४४०	०	०	०	०	०	०	०	०
७	सावंतवाडी	७५६१	४४०	०	०	०	०	०	०	०	०
८	दोडामार्ग	२८६१	१७०	०	०	०	०	०	०	०	०
एकूण जिल्हा		६७६४३	१५६५	०	०	०	०	०	०	०	०

तक्ता क्र.5.2 पुढे चालू..

अ. क्र.	तालुका	बाजरी		मका		वरी		नाचणी		राळा	
		पिकांखालील क्षेत्र	ओलिताचे क्षेत्र	पिकांखालील क्षेत्र	ओलिताचे क्षेत्र	पिकांखालील क्षेत्र	ओलिताचे क्षेत्र	पिकांखालील क्षेत्र	ओलिताचे क्षेत्र	पिकांखालील क्षेत्र	ओलिताचे क्षेत्र
(१)	(२)	(१३)	(१४)	(१५)	(१६)	(१७)	(१८)	(१९)	(२०)	(२१)	(२२)
१	देवगड	०	०	०	०	०	०	४४०	१	०	०
२	वैभववाडी	०	०	०	०	०	०	३१४	०	०	०
३	कणकवली	०	०	०	०	०	०	४०	५	०	०
४	मालवण	०	०	०	०	०	०	१३०	१५	०	०
५	वेगुर्ला	०	०	०	०	०	०	२	१	०	०
६	कुडाळ	०	०	०	०	०	०	१७०	८	०	०
७	सावंतवाडी	०	०	०	०	०	०	२९०	१०	०	०
८	दोडामार्ग	०	०	०	०	०	०	२४०	६	०	०
एकूण जिल्हा		०	०	०	०	०	०	१६२६	४६	०	०

तक्ता क्रमांक ५.२
निरनिराळ्या पिकांखालील क्षेत्र

संदर्भ वर्ष :- २०१३-१४

(क्षेत्र- हेक्टरमध्ये)

जिल्हा :- सिंधुदुर्ग

अ. क्र.	तालुका	सावा		भादली		इतर तृणधान्ये		एकूण तृणधान्ये		हरभरा	
		पिकांखालील क्षेत्र	ओलिताचे क्षेत्र	पिकांखालील क्षेत्र	ओलिताचे क्षेत्र	पिकांखालील क्षेत्र	ओलिताचे क्षेत्र	पिकांखालील क्षेत्र	ओलिताचे क्षेत्र	पिकांखालील क्षेत्र	ओलिताचे क्षेत्र
(१)	(२)	(२३)	(२४)	(२५)	(२६)	(२७)	(२८)	(२९)	(३०)	(३१)	(३२)
१	देवगड	०	०	०	०	०	०	६२२८	५१	०	०
२	वैभववाडी	०	०	०	०	०	०	४५१३	३५	०	०
३	कणकवली	०	०	०	०	०	०	१४६८७	६५	०	०
४	मालवण	०	०	०	०	०	०	११६३९	२६५	०	०
५	वेगुर्ला	०	०	०	०	०	०	४७६१	१२१	०	०
६	कुडाळ	०	०	०	०	०	०	१६४८९	४४८	०	०
७	सावंतवाडी	०	०	०	०	०	०	७८५१	४५०	०	०
८	दोडामार्ग	०	०	०	०	०	०	३१०१	१७६	०	०
एकूण जिल्हा		०	०	०	०	०	०	६९२६९	१६११	०	०

तक्ता क्र.5.2 पुढे चालू..

अ. क्र.	तालुका	तूर		मुग		उडीद		कुळीय		मठ	
		पिकांखालील क्षेत्र	ओलिताचे क्षेत्र	पिकांखालील क्षेत्र	ओलिताचे क्षेत्र	पिकांखालील क्षेत्र	ओलिताचे क्षेत्र	पिकांखालील क्षेत्र	ओलिताचे क्षेत्र	पिकांखालील क्षेत्र	ओलिताचे क्षेत्र
(१)	(२)	(३३)	(३४)	(३५)	(३६)	(३७)	(३८)	(३९)	(४०)	(४१)	(४२)
१	देवगड	०	०	५	०	६	१	२००	१६०	०	०
२	वैभववाडी	०	०	५	०	२	०	१८५	१४०	०	०
३	कणकवली	०	०	२	०	२	१	१९०	१७०	०	०
४	मालवण	०	०	१०	०	२८	२०	३४०	२८०	०	०
५	वेगुर्ला	०	०	५	०	६	५	१००	४०	०	०
६	कुडाळ	०	०	२०	०	१५	१०	४००	२९०	०	०
७	सावंतवाडी	०	०	२०	०	१०	५	१२५	९५	०	०
८	दोडामार्ग	०	०	५	०	५	०	६५	२५	०	०
एकूण जिल्हा		०	०	७२	०	७४	४२	१६०५	१२००	०	०

तक्ता क्रमांक ५.२
निरनिराळ्या पिकांखालील क्षेत्र

संदर्भ वर्ष :- २०१३-१४

(क्षेत्र- हेक्टरमध्ये)

जिल्हा :- सिंधुदुर्ग

अ. क्र.	तालुका	वाल		चवळी		इतर कडधान्ये		एकूण कडधान्ये		एकूण अन्नधान्ये	
		पिकांखालील क्षेत्र	ओलिताचे क्षेत्र	पिकांखालील क्षेत्र	ओलिताचे क्षेत्र	पिकांखालील क्षेत्र	ओलिताचे क्षेत्र	पिकांखालील क्षेत्र	ओलिताचे क्षेत्र	पिकांखालील क्षेत्र	ओलिताचे क्षेत्र
(१)	(२)	(४३)	(४४)	(४५)	(४६)	(४७)	(४८)	(४९)	(५०)	(५१)	(५२)
१	देवगड	०	०	५०	५०	०	०	२६१	२११	६४८९	२६२
२	वैभववाडी	०	०	१६	१२	०	०	२०८	१५२	४७२१	१८७
३	कणकवली	०	०	१५	१५	०	०	२०९	१८६	१४८९६	२५१
४	मालवण	०	०	५५	५५	०	०	४३३	३५५	१२०७२	६२०
५	वेगुर्ला	०	०	५	५	०	०	११६	५०	४८७७	१७१
६	कुडाळ	०	०	१००	१००	०	०	५३५	४००	१७०२४	८४८
७	सावंतवाडी	०	०	४०	४०	०	०	१९५	१४०	८०४६	५९०
८	दोडामार्ग	०	०	२०	२०	०	०	९५	४५	३१९६	२२१
एकूण जिल्हा		०	०	३०१	२९७	०	०	२०५२	१५३९	७१३२१	३१५०

तक्ता क्र.5.2 पुढे चालू..

अ. क्र.	तालुका	ऊस		मिरची		लसूण		इतर मसाल्याचे पदार्थ		एकूण मसाल्याचे पदार्थ	
		पिकांखालील क्षेत्र	ओलिताचे क्षेत्र	पिकांखालील क्षेत्र	ओलिताचे क्षेत्र	पिकांखालील क्षेत्र	ओलिताचे क्षेत्र	पिकांखालील क्षेत्र	ओलिताचे क्षेत्र	पिकांखालील क्षेत्र	ओलिताचे क्षेत्र
(१)	(२)	(५३)	(५४)	(५५)	(५६)	(५७)	(५८)	(५९)	(६०)	(६१)	(६२)
१	देवगड	५	५	५	५	०	०	१९०	१९०	१९५	१९५
२	वैभववाडी	६५०	६५०	२	२	०	०	३०	३०	३२	३२
३	कणकवली	४९०	४९०	१०	१०	०	०	९०	९०	१००	१००
४	मालवण	४०	४०	१८	१८	०	०	१६०	१६०	१७८	१७८
५	वेगुर्ला	०	०	८	८	०	०	७०	७०	७८	७८
६	कुडाळ	९०	९०	२०	२०	०	०	९०	९०	११०	११०
७	सावंतवाडी	२३०	२३०	१२	१२	०	०	८०	८०	९२	९२
८	दोडामार्ग	१५	१५	५	५	०	०	४०	४०	४५	४५
एकूण जिल्हा		१५२०	१५२०	८०	८०	०	०	७५०	७५०	८३०	८३०

तक्ता क्रमांक ५.२
निरनिराळ्या पिकांखालील क्षेत्र

संदर्भ वर्ष :- २०१३-१४
(क्षेत्र- हेक्टरमध्ये)

जिल्हा :- सिंधुदुर्ग

अ. क्र.	तालुका	आंबा		द्राक्षे		लिंबू वर्गीय फळे (संत्रा, मोसंबी इ.)		केळी		इतर फळे	
		पिकांखालील क्षेत्र	ओलिताचे क्षेत्र	पिकांखालील क्षेत्र	ओलिताचे क्षेत्र	पिकांखालील क्षेत्र	ओलिताचे क्षेत्र	पिकांखालील क्षेत्र	ओलिताचे क्षेत्र	पिकांखालील क्षेत्र	ओलिताचे क्षेत्र
(१)	(२)	(६३)	(६४)	(६५)	(६६)	(६७)	(६८)	(६९)	(७०)	(७१)	(७२)
१	देवगड	१२६८०	०	०	०	८	८	२०	२०	३७६०	६६५
२	वैभववाडी	७६०	०	०	०	२	२	१६	१६	५३१७	३४२
३	कणकवली	२७२५	०	०	०	५	५	२५	२५	१४४८०	११६५
४	मालवण	४५७०	०	०	०	१०	१०	४०	४०	१३१४०	३५३०
५	वेगुर्ला	२११०	०	०	०	४	४	२०	२०	६६६५	३०२०
६	कुडाळ	२९३०	०	०	०	५	५	३५	३५	१४३५५	४२५०
७	सावंतवाडी	२८९०	०	०	०	६	६	१२०	१२०	१३३७५	३४४५
८	दोडामार्ग	१५५	०	०	०	२	२	९०	९०	७०७५	१७०५
एकूण जिल्हा		२९६२०	०	०	०	४२	४२	३६६	३६६	७८१६७	१८१२२

तक्ता क्र.5.2 पुढे चालू..

अ. क्र.	तालुका	एकूण फळे		बटाटे		कांदे		बांगी		टोमॅटो	
		पिकांखालील क्षेत्र	ओलिताचे क्षेत्र	पिकांखालील क्षेत्र	ओलिताचे क्षेत्र	पिकांखालील क्षेत्र	ओलिताचे क्षेत्र	पिकांखालील क्षेत्र	ओलिताचे क्षेत्र	पिकांखालील क्षेत्र	ओलिताचे क्षेत्र
(१)	(२)	(७३)	(७४)	(७५)	(७६)	(७७)	(७८)	(७९)	(८०)	(८१)	(८२)
१	देवगड	१६४६८	६९३	०	०	०	०	२०	२०	०	०
२	वैभववाडी	६०९५	३६०	०	०	०	०	१२	१२	०	०
३	कणकवली	१७२३५	११९५	०	०	०	०	३०	३०	०	०
४	मालवण	१७७६०	३५८०	०	०	०	०	४०	४०	०	०
५	वेगुर्ला	९५९९	३०४४	०	०	०	०	१५	१५	०	०
६	कुडाळ	१७३२५	४२९०	०	०	५५	५५	५५	५५	०	०
७	सावंतवाडी	१६३९१	३५७१	०	०	०	०	२५	२५	०	०
८	दोडामार्ग	७३२२	१७९७	०	०	०	०	२०	२०	०	०
एकूण जिल्हा		१०८१९५	१८५३०	०	०	५५	५५	२१७	२१७	०	०

तक्ता क्रमांक ५.२
निरनिराळ्या पिकांखालील क्षेत्र

संदर्भ वर्ष :- २०१३-१४

जिल्हा :- सिंधुदुर्ग

(क्षेत्र- हेक्टरमध्ये)

अ. क्र.	तालुका	इतर भाजीपाला		एकूण भाजीपाला		एकूण फळे व भाजीपाला		कापूस		इतर तंतु पिके	
		पिकांखालील क्षेत्र	ओलिताचे क्षेत्र	पिकांखालील क्षेत्र	ओलिताचे क्षेत्र	पिकांखालील क्षेत्र	ओलिताचे क्षेत्र	पिकांखालील क्षेत्र	ओलिताचे क्षेत्र	पिकांखालील क्षेत्र	ओलिताचे क्षेत्र
(१)	(२)	(८३)	(८४)	(८५)	(८६)	(८७)	(८८)	(८९)	(९०)	(९१)	(९२)
१	देवगड	१५	१५	३५	३५	१६५०३	७२८	०	०	०	०
२	वैभववाडी	५	५	१७	१७	६११२	३७७	०	०	०	०
३	कणकवली	२०	२०	५०	५०	१७२८५	१२४५	०	०	०	०
४	मालवण	३०	३०	७०	७०	१७८३०	३६५०	०	०	०	०
५	वेगुर्ला	१०	१०	२५	२५	९६२४	३०६९	०	०	०	०
६	कुडाळ	४०	४०	९५	९५	१७४२०	४३८५	०	०	०	०
७	सावंतवाडी	३०	३०	५५	५५	१६४४६	३६२६	०	०	०	०
८	दोडामार्ग	२५	२५	४५	४५	७३६७	१८४२	०	०	०	०
एकूण जिल्हा		१७५	१७५	३९२	३९२	१०८५८७	१८९२२	०	०	०	०

तक्ता क्र.5.2 पुढे चालू..

अ. क्र.	तालुका	एकूण तंतु पिके		भूईमूग		सूर्यफूल		करडई		इतर गळीत धान्ये	
		पिकांखालील क्षेत्र	ओलिताचे क्षेत्र	पिकांखालील क्षेत्र	ओलिताचे क्षेत्र	पिकांखालील क्षेत्र	ओलिताचे क्षेत्र	पिकांखालील क्षेत्र	ओलिताचे क्षेत्र	पिकांखालील क्षेत्र	ओलिताचे क्षेत्र
(१)	(२)	(९३)	(९४)	(९५)	(९६)	(९७)	(९८)	(९९)	(१००)	(१०१)	(१०२)
१	देवगड	०	०	३०	३०	२	२	०	०	२	०
२	वैभववाडी	०	०	६०	६०	२	२	०	०	११	०
३	कणकवली	०	०	१९०	१९०	०	०	०	०	३	०
४	मालवण	०	०	२००	२००	५	५	०	०	२	०
५	वेगुर्ला	०	०	३०	३०	०	०	०	०	२	०
६	कुडाळ	०	०	१७०	१७०	०	०	०	०	१	०
७	सावंतवाडी	०	०	४०	४०	१०	१०	०	०	१	०
८	दोडामार्ग	०	०	२५	२५	०	०	०	०	१	०
एकूण जिल्हा		०	०	७४५	७४५	१९	१९	०	०	२३	०

तक्ता क्रमांक ५.२
निरनिराळ्या पिकांखालील क्षेत्र

संदर्भ वर्ष :- २०१३-१४

जिल्हा :- सिंधुदुर्ग

(क्षेत्र- हेक्टरमध्ये)

अ. क्र.	तालुका	एकूण गळीत धान्ये		इतर औषधी व मादक पदार्थ		एकूण औषधी व मादक पदार्थ		एकूण चारा पिके		संकीर्ण अखाद्य पिके	
		पिकांखालील क्षेत्र	ओलिताचे क्षेत्र	पिकांखालील क्षेत्र	ओलिताचे क्षेत्र	पिकांखालील क्षेत्र	ओलिताचे क्षेत्र	पिकांखालील क्षेत्र	ओलिताचे क्षेत्र	पिकांखालील क्षेत्र	ओलिताचे क्षेत्र
(१)	(२)	(१०३)	(१०४)	(१०५)	(१०६)	(१०७)	(१०८)	(१०९)	(११०)	(१११)	(११२)
१	देवगड	३४	३२	०	०	०	०	०	०	०	०
२	वैभववाडी	७३	६२	०	०	०	०	०	०	०	०
३	कणकवली	१९३	१९०	०	०	०	०	०	०	०	०
४	मालवण	२०७	२०५	०	०	०	०	०	०	०	०
५	वेगुर्ला	३२	३०	०	०	०	०	०	०	०	०
६	कुडाळ	१७१	१७०	०	०	०	०	०	०	०	०
७	सावंतवाडी	५१	५०	०	०	०	०	०	०	०	०
८	दोडामार्ग	२६	२५	०	०	०	०	०	०	०	०
एकूण जिल्हा		७८७	७६४	०	०	०	०	०	०	०	०

तक्ता क्र.5.2 पुढे चालू..

अ. क्र.	तालुका	एकूण अखाद्य पिके		एकूण खाद्य पिके		लागवडीखालील एकूण क्षेत्र		दुसोटा क्षेत्र		लागवडीखालील निव्वळ क्षेत्र	
		पिकांखालील क्षेत्र	ओलिताचे क्षेत्र	पिकांखालील क्षेत्र	ओलिताचे क्षेत्र	पिकांखालील क्षेत्र	ओलिताचे क्षेत्र	पिकांखालील क्षेत्र	ओलिताचे क्षेत्र	पिकांखालील क्षेत्र	ओलिताचे क्षेत्र
(१)	(२)	(११३)	(११४)	(११५)	(११६)	(११७)	(११८)	(११९)	(१२०)	(१२१)	(१२२)
१	देवगड	३४	३२	२३१९२	११९०	२३२२६	१२२२	उ.ना.	उ.ना.	उ.ना.	उ.ना.
२	वैभववाडी	७३	६२	११५१५	१२४६	११५८८	१३०८	उ.ना.	उ.ना.	उ.ना.	उ.ना.
३	कणकवली	१९३	१९०	३२७७१	२०८६	३२९६४	२२७६	उ.ना.	उ.ना.	उ.ना.	उ.ना.
४	मालवण	२०७	२०५	३०१२०	४४८८	३०३२७	४६९३	उ.ना.	उ.ना.	उ.ना.	उ.ना.
५	वेगुर्ला	३२	३०	१४५७९	३३१८	१४६११	३३४८	उ.ना.	उ.ना.	उ.ना.	उ.ना.
६	कुडाळ	१७१	१७०	३४६४४	५४३३	३४८१५	५६०३	उ.ना.	उ.ना.	उ.ना.	उ.ना.
७	सावंतवाडी	५१	५०	२४८१४	४५३८	२४८६५	४५८८	उ.ना.	उ.ना.	उ.ना.	उ.ना.
८	दोडामार्ग	२६	२५	१०६२३	२१२३	१०६४९	२१४८	उ.ना.	उ.ना.	उ.ना.	उ.ना.
एकूण जिल्हा		७८७	७६४	१८२२५८	२४४२२	१८३०४५	२५१८६	उ.ना.	उ.ना.	उ.ना.	उ.ना.

आधार :-जिल्हा कृषी अधीक्षक कार्यालय, सिंधुदुर्ग .

तक्ता क्रमांक ५.३

जिल्ह्यात वितरीत करण्यात आलेले बियाणे

जिल्हा :- सिंधुदुर्ग

('000 क्विंटल)

क्षेत्र	पीक	वर्ष					मागील वर्षाच्या तुलनेत टक्के वाढ
		२००९	२०१०	२०११	२०१२	२०१३	
(१)	(२)	(३)	(४)	(५)	(६)	(७)	(८)
सार्वजनिक	खरीप	२.६९१	३.०८२	२.८६	२.३५६	२.३०७	-२.०८
	रब्बी	०.०००	०.०००	०.०००	०.०००	०.०००	०.००
	एकूण	२.६९१	३.०८२	२.८६	२.३५६	२.३०७	-२.०८
खाजगी	खरीप	२.३२४	३.४१६	२.९१४	२.३६१	२.९२६	२३.९३
	रब्बी	०.०००	०.०००	०.०००	०.०००	०.०००	०.००
	एकूण	२.३२४	३.४१६	२.९१४	२.३६१	२.९२६	२३.९३
एकूण	खरीप	५.०१५	६.४९८	५.७७४	४.७१७	५.२३३	१०.९४
	रब्बी	०.०००	०.०००	०.०००	०	०	०.००
	एकूण	५.०१५	६.४९८	५.७७४	४.७१७	५.२३३	१०.९४

टोप : खरीप हंगामात वितरीत होणा-या भात बियाण्याचा माहिती आहे. रब्बी हंगामात भात बियाण्याची आवडून होत नाही. रब्बी हंगामात भात, नागली, मुग उडाद यासारखी पिके लागवडीसाठी शेतकरी स्वतःकडे बियाणे जास्त जास्त वापरतात.

आधार : कृषि विकास अधिकारी, जिल्हा परिषद

तक्ता क्रमांक ५.४

रासायनिक खतांचा वापर

जिल्हा :- सिंधुदुर्ग

संदर्भ : २०१३-१४

अ.क्र.	तालुका	रासायनिक खतांचे वाटप (मे.टन)								
		नियंत्रित संस्थांकडून			खाजगी संस्थांकडून			एकूण		
		खरीप	रब्बी	एकूण	खरीप	रब्बी	एकूण	खरीप	रब्बी	एकूण
(१)	(२)	(३)	(४)	(५)	(६)	(७)	(८)	(९)	(१०)	(११)
१	देवगड	२०८४	१९२	२२७६	८५५	२१	८७६	२९३९	२१३	३१५२
२	वैभववाडी	७३४	१५०	८८४	३२९	०	३२९	१०६३	१५०	१२१३
३	कणकवली	२४९५	३६०	२८५५	७५१	९५	८४६	३२४६	४५५	३७०१
४	मालवण	६९२	९४	७८६	१८१	२९	२१०	८७३	१२३	९९६
५	वेंगुर्ला	१६४२	७४	१७१६	४६५	०	४६५	२१०७	७४	२१८१
६	कुडाळ	३०३०	१०२०	४०५०	९५८	४९	१००७	३९८८	१०६९	५०५७
७	सावंतवाडी	१७०८	३५९	२०६७	१००२	४९०	१४९२	२७१०	८४९	३५५९
८	दोडामार्ग	१०३	३०	१३३	२०२	२३१	४३३	३०५	२६१	५६६
एकूण जिल्हा		१२४८८	२२७९	१४७६७	४७४३	९१५	५६५८	१७२३१	३१९४	२०४२५

आधार - कृषि विकास अधिकारी, जिल्हा परिषद, सिंधुदुर्ग

तक्ता क्रमांक ५.५

निरनिराळ्या पिकांचे उत्पादन

जिल्हा :- सिंधुदुर्ग

संदर्भ वर्ष : २०१३-१४
(मे. टन)

अ. क्र.	तालुका	तांदूळ	गहू	ज्वारी	बाजरी	बाली	मका	नाचणी	इतर धान्ये	एकूण धान्ये
(१)	(२)	(३)	(४)	(५)	(६)	(७)	(८)	(९)	(१०)	(११)
१	देवगड	२१४०९	०	०	०	०	०	८६३	०	२२२७२
२	वैभववाडी	९४८६	०	०	०	०	०	८४९	०	१०३३५
३	कणकवली	४४७४३	०	०	०	०	०	६२	०	४४८०५
४	मालवण	३४५२९	०	०	०	०	०	५१	०	३४५८०
५	वेंगुर्ला	१०९६८	०	०	०	०	०	३२	०	११०००
६	कुडाळ	४१६९९	०	०	०	०	०	२८५	०	४१९८४
७	सावंतवाडी	२०८१६	०	०	०	०	०	४८०	०	२१२९६
८	दोडामार्ग	८०४३	०	०	०	०	०	१३२	०	८१७५
एकूण जिल्हा		१९१६९३	०	०	०	०	०	२७५४	०	१९४४४७

तक्ता क्रमांक ५.५
निरनिराळ्या पिकांचे उत्पादन

जिल्हा :- सिंधुदुर्ग

संदर्भ वर्ष : २०१३-१४
(मे.टन)

अ. क्र.	तालुका	हरभरा	तूर	उडीद	मूग	मसूर	इतर कडधान्ये	एकूण कडधान्ये	जवस	भूईमूग	सुर्यफूल
(१)	(२)	(१२)	(१३)	(१४)	(१५)	(१६)	(१७)	(१८)	(१९)	(२०)	(२१)
१	देवगड	०	०	१	०.५	०	४	५.५	०	४९	०
२	वैभववाडी	०	०	१	०	०	४	५	०	७६	०
३	कणकवली	०	०	१	०.५	०	८	९.५	०	८३.०	०
४	मालवण	०	०	४	२	०	१२	१८	०	६३	०
५	वेंगुर्ला	०	०	३	०	०	१०	१३	०	२०८	०
६	कुडाळ	०	०	२	०.५	०	२१	२३.५	०	१५०	०
७	सावंतवाडी	०	०	१०	०.५	०	१५	२५.५	०	१५२.०	०
८	दोडामार्ग	०	०	३	०.५	०	४	७.५	०	११	०
एकूण जिल्हा		०	०	२५	४.५	०	७८	१०७.५	०	७९२	०

तक्ता क्रमांक ५.५
निरनिराळ्या पिकांचे उत्पादन

जिल्हा :- सिंधुदुर्ग

संदर्भ वर्ष : २०१३-१४
(मे. टन)

अ. क्र.	तालुका	तीळ	इतर तेलबिया	एकूण तेलबिया	ऊस	कापूस	ताग	मेस्टा (अंबाडी)	तंबाखू	औषधी पदार्थ	मसाल्याचे पदार्थ
(१)	(२)	(२२)	(२३)	(२४)	(२५)	(२६)	(२७)	(२८)	(२९)	(३०)	(३१)
१	देवगड	२	०	५१	०	०	०	०	०	०	८२
२	वैभववाडी	२	०	७८	११७८२	०	०	०	०	०	१८
३	कणकवली	२	०	८५	१६९४२	०	०	०	०	०	६२
४	मालवण	४	०	६७	४५०	०	०	०	०	०	९९
५	वेंगुर्ला	३	०	२११	०	०	०	०	०	०	५०
६	कुडाळ	५	०	१५५	४२	०	०	०	०	०	७५
७	सावंतवाडी	३	०	१५५	७५५०	०	०	०	०	०	९७
८	दोडामार्ग	२	०	१३	९०	०	०	०	०	०	५७
एकूण जिल्हा		२३	०	८१५	४४८५६	०	०	०	०	०	५४०

आधार - जिल्हा कक्षी अधिकारक, सिंधुदुर्ग

तक्ता क्रमांक ५.६

मुख्य पिकांचे दर हेक्टरी अंदाजित उत्पादन

जिल्हा :- सिंधुदुर्ग

संदर्भ वर्ष : २०१३-१४

१) प्रति हेक्टरी उत्पादन - किलो मध्ये			२) एकूण उत्पादन -- "००" मे. टन मध्ये	
अ. क्र.	पिकाचे नाव	प्रति हेक्टरी उत्पादन	एकूण उत्पादन	गेल्या वर्षीच्या तुलनेत शेकडा वाढ/घट
(१)	(२)	(३)	(४)	(५)
१	तांदूळ	३१६९	१९१७	-४.२
२	गहू	०	०	०
३	ज्वारी	०	०	०
४	बाजरी	०	०	०
५	बाली	०	०	०
६	मका	०	०	०
७	नाचणी	१६६६	२८	२१.७
८	इतर तृणधान्ये	०	०	०
	एकूण तृणधान्ये	४८३५	१९४५	-३.९
९	हरभरा	०	०	०
१०	तूर	०	०	०
११	उडीद	४९०	०.३	५०.०
१२	मूग	४९८	०.०५	०.०
१३	मसूर	०	०	०.०
१४	इतर कडधान्ये	५१०	०.८	०.०
	एकूण कडधान्ये	१४९८	१.१५	४.५
१५	जवस	०	०	०
१६	भुईमूग	१९९०	८	०.०
१७	सुर्यफुल	०	०	०
१८	तीळ	१७५०	०.२३	१५.०
१९	इतर तेलबिया	०	०	०
	एकूण तेलबिया	३७४०	८.२३	०.४
२०	एरंडी	०	०	०
२१	ऊस	४०	४४९	५.२
२२	नारळ (नग)	९६००	९.७८	४.६
२३	कापूस	०	०	०
२४	ताग	०	०	०
२५	मेस्टा (अंबाडी)	०	०	०
२६	हळद	०	०	०
२७	औषधी पदार्थ	०	०	०
२८	सुंठ (आले)	०	०	०
२९	मिरची (लाल)	८०००	५	२५.०
३०	लसून	०	०	०
३१	बटाटे	०	०	०

आधार - जिल्हा कृषि अधीक्षक, सिंधुदुर्ग

तक्ता क्रमांक ५.७

तालूकानिहाय पर्जन्य दिवसांची संख्या व एकूण पर्जन्य

जिल्हा :- सिंधुदुर्ग

संदर्भ वर्ष : २०१३-१४

(पर्जन्य - मि.मी.)

अ.क्र.	तालुका	सरासरी		वर्ष २०१३-१४मधील		सरासरीच्या तुलनेत वर्षातील संदर्भ वर्षातील पर्जन्यातील शेकडा वाढ अथवा घट
		पर्जन्य दिवसांची संख्या	पर्जन्य	पर्जन्य दिवसांची संख्या	पर्जन्य	
(१)	(२)	(३)	(४)	(५)	(६)	(७)
१	देवगड	८६	२४८७.७	११२	४०९८.३	६४.७
२	वेभववाडी	१०७	५९१३.२	१२६	५२६१.१	-११.०
३	कणकवली	१११	३८०९.४	१२६	४०३३.१	५.९
४	मालवण	८७	२४२०	१०४	३३४१.७	३८.१
५	वंगुली	९१	३०८०.९	११०	३१९५.९	३.७
६	कुडाळ	१०८	३१६२.९	११२	३४०३.३	७.६
७	सावंतवाडी	१०६	३९४७	१२०	४६१७	१७.०
८	दोडामार्ग	१०३	३९४७	११५	४६५२.२	१७.९
एकूण		१००	३५९६.०१	११६	४०७५	१३.३

आधार - जिल्हा कृषी अधीक्षक कार्यालय, सिंधुदुर्ग.

तक्ता क्रमांक ५.८
कृत्रिम रेतन कार्यक्रमाची प्रगती

जिल्हा- सिंधुदुर्ग

संदर्भ वर्ष -२०१३-१४

तपशील	२०११-१२	२०१२-१३	२०१३-१४	२०१२-१३च्या तुलनेत २०१३-१४ मधील शकडा बदल
(१)	(२)	(३)	(४)	(५)
अ) गायी (कृत्रिम रेतन)				
१) संकरित	३११९	३८४५	४४८०	१६.५१
२) विदेशी	४५८८	५४४१	५७४९	५.६६
३) देशी	०	०	०	०.००
एकूण (कृत्रिम रेतन)	७७०७	९२८६	१०२२९	१०.१६
जन्मलेल्या वासरांची संख्या (गायी)	२६३६	३१३३	३७३४	१९.१८
ब) म्हशी (कृत्रिम रेतन)				
जन्मलेल्या रेडकांची संख्या (म्हशी)	१९१४	२३४०	२८६५	२२.४४

आधार: जिल्हा उपायुक्त, पशुसंवर्धन, सिंधुदुर्ग

तक्ता ५.९

कृत्रिम रेतन व दुग्ध उत्पादनाची तालुकानिहाय प्रगती

जिल्हा : सिंधुदुर्ग

अ. क्र.	तालुका	२०११-१२			२०१२-१३			२०१३-१४		
		कृत्रिम रेतनाचे वार्षिक लक्ष्य	कृत्रिम रेतनाच्या साध्याची टक्केवारी	दुग्ध उत्पादन (०००' मे.टन)	कृत्रिम रेतनाचे वार्षिक लक्ष्य	कृत्रिम रेतनाच्या साध्याची टक्केवारी	दुग्ध उत्पादन (०००' मे.टन)	कृत्रिम रेतनाचे वार्षिक लक्ष्य	कृत्रिम रेतनाच्या साध्याची टक्केवारी	दुग्ध उत्पादन (०००' मे.टन)
(१)	(२)	(३)	(४)	(५)	(६)	(७)	(८)	(९)	(१०)	(११)
१	देवगड	१७८४	७१	०.०७४	२८७७	६९	०.२१५	३६२२	६१	०.२४८
२	वैभववाडी	१६५६	६६	०.०९९	१३९१	८३	०.४७१	१५७७	८७	०.५४३
३	कणकवली	४०९१	६४	०.११३	४३४६	७३	०.१९६	४५५८	७६	०.२३३
४	मालवण	२३७९	८०	०.०६७	२८३१	८१	०.२७९	२५८०	९६	०.३८०
५	वेंगुर्ला	२२१७	५८	०.०२१	२१०१	६८	०.१२४	१९४०	६५	०.१६०
६	कुडाळ	४४०९	७६	०.२६७	४७६५	७९	०.३९३	५१९०	८७	०.४८६
७	सावंतवाडी	२८७९	६१	०.००२	४२३१	५६	०.४२८	३३४९	८०	०.४७५
८	दोडामार्ग	९३१	५०	०.०००	१०३८	३८	०.०००	७६४	६५	०.०००
ल्हा एकूण		२०३४६	६७	०.६४३	२३५८०	७०	२.१०६	२३५८०	७८	२.५२५

आधार - १)जिल्हा उपायुक्त, पशुसंवर्धन, सिंधुदुर्ग २) जिल्हा दुग्धव्यवसाय विकास अधिकारी, सिंधुदुर्ग

तक्ता क्रमांक ५.१०

पशुवैद्यकीय संस्थांबाबतची माहिती

जिल्हा -सिंधुदुर्ग

संदर्भ वर्ष :- २०१३-१४

अ. क्र.	तालुका	पशुवैद्यकीय चिकित्सालय	पशुवैद्यकीय दवाखाने (राज्य तथा स्थानिक स्तर)	पशुवैद्यकीय प्रथमोपचार केंद्र	रेतन केंद्र	कृत्रिम रेतन केंद्रे
(१)	(२)	(३)	(४)	(५)	(६)	(७)
1	देवगड	०	५	१०	०	१५
2	वैभववाडी	०	२	८	०	१०
3	कणकवली	१	४	१२	०	१७
4	मालवण	१	१	९	०	११
5	वेंगुर्ला	१	४	४	०	९
6	कुडाळ	१	२	१७	०	२०
7	सावंतवाडी	१	७	६	०	१४
8	दोडामार्ग	०	२	४	०	६
एकूण जिल्हा		५	२७	७०	०	१०२

आधार -जिल्हा उपायुक्त, पशुसंवर्धन, सिंधुदुर्ग

तक्ता ५.११

मान्यताप्राप्त पशुवध गृहे आणि त्यात कत्तल केलेल्या पशूंचीसंख्या

जिल्हा : सिंधुदुर्ग

संदर्भ वर्ष : २०१३-१४

अ.क्र.	तालुका	पशुवध गृहांची संख्या	कत्तल केलेले पशू (संख्या)						
			बैल	महिष वर्गीय	मेंढया/ मेंढे	शेळया / बोकड	डुकरे	इतर	एकूण
१	२	३	४	५	६	७	८	९	१०
१	देवगड	०	०	०	०	०	०	०	०
२	वैभववाडी	०	०	०	०	०	०	०	०
३	कणकवली	०	०	०	०	०	०	०	०
४	मालवण	१	०	०	१२७	४७२	०	०	५९९
५	वेंगुर्ला	०	०	०	०	०	०	०	०
६	कुडाळ	०	०	०	०	०	०	०	०
७	सावंतवाडी	१	०	०	२५२	१७१९	०	०	१९७१
८	दोडामार्ग	०	०	०	०	०	०	०	०
जिल्हा एकूण		२	०	०	३७९	२१९१	०	०	२५७०

आधार - नगरपालिका मालवण , सावंतवाडी

तक्ता क्रमांक ५.१२
भूजल मत्स्यव्यवसायविषयक माहिती

जिल्हा :-सिंधुदुर्ग

संदर्भ वर्ष -२०१३-१४

अ.क्र.	तालुका	नदीची लांबी (किमी)	मत्स्य व्यवसायासाठी अनुकूल क्षेत्र (तळी, सरोवरे व जलाशये)		मत्स्य व्यवसायाखाली आणलेले एकूण क्षेत्र (हेक्टर)	भूजल मत्स्य उत्पादन (मे.टन.)	पकडलेल्या माशांची उत्पादकास मिळालेली किंमत ('लाख)	मत्स्य व्यवसाय क्षेत्रासाठी वापरलेले मत्स्यबीज (लाखांत)	मत्स्य व्यवसाय सहकारी संस्था	
			संख्या	एकूण क्षेत्र (हेक्टर)					संख्या	सभासदांची संख्या
(१)	(२)	(३)	(४)	(५)	(६)	(७)	(८)	(९)	(१०)	(११)
१	देवगड	३०	१	१२.००	१२.००	०.००	०.००	१.००	०	०
२	वैभववाडी	१५	३	३३.५२	३३.५२	०.००	०.००	०.००	०	०
३	कणकवली	२५	५	१२५.८०	१०४.८०	३.६९	२.५८	८.५०	२	१८८
४	मालवण	२४	१	२६.५०	२६.५०	०.०३	०.०२	०.००	०	०
५	वेंगुर्ला	१५	१	१९.८०	०.००	०.००	०.००	०.००	०	०
६	कुडाळ	५५	७	१७१.९२	१५३.९२	३.३३	२.३३	६.३०	१	१२१
७	सावंतवाडी	६५	४	७८.९४	४४.०४	०.००	०.००	०.४०	०	०
८	दोडामार्ग	१९	२	९५२.९८	९५२.९८	०.००	०.००	०.००	०	०
एकूण जिल्हा		२४८	२४	१४२१.४६	१३२७.७६	७.०५	४.९३	१६.२०	३	३०९

टीप - देवगड व सावंतवाडी या तालुक्यांमध्ये मत्स्यबीजाचे वाटप झाले परंतु संदर्भ वर्षात मासेमारी न झाल्याने उत्पादन निरंक दिसत आहे.

आधार :- सहायक आयुक्त, मत्स्यव्यवसाय, सिंधुदुर्ग (मालवण)

तक्ता ५.१३
सागरी मत्स्यव्यवसाय

जिल्हा - सिंधुदुर्ग

संदर्भ वर्ष -२०१३-१४

अ.क्र.	तालुका	सागर किनार्याची लांबी (किमी)	मत्स्य उत्पादन			सागरी मासेमारी बोटी		मासे उत्तरविण्याची केंद्रे	मत्स्य व्यवसाय सहकारी संस्था	
			२०११-१२	२०१२-१३	२०१३-१४	एकूण	त्यापैकी यांत्रिकी		संख्या	सभासदांची संख्या
(१)	(२)	(३)	(४)	(५)	(६)	(७)	(८)	(९)	(१०)	(११)
१	देवगड	१२१	६३२६	६००८	६६०२	६५६	५०३	८	६	७२७५
२	वैभववाडी		०	०	०	०	०	०	०	०
३	कणकवली		०	०	०	०	०	०	०	०
४	मालवण		११३१९	१६४३३	१६५०२	१८९८	११६४	१२	१६	१४७७९
५	वेंगुर्ला		६९१८	४३०८	४१७९	९५१	३७९	१३	६	५१७१
६	कुडाळ		०	०	०	०	०	०	०	०
७	सावंतवाडी		०	०	०	०	०	१	१	५८२
८	दोडामार्ग		०	०	०	०	०	०	०	०
एकूण जिल्हा		१२१	२४५६३	२६७४९	२७२८३	३५०५	२०४६	३४	२९	२७८०७

आधार :- सहायक आयुक्त, मत्स्यव्यवसाय, सिंधुदुर्ग (मालवण)

तक्ता क्रमांक ५.१५
दुग्ध विकास सहकारी संस्था

जिल्हा :-सिंधुदुर्ग

संदर्भ वर्ष -२०१३-१४

अ. क्र.	तालुका	दुग्ध विकास सहकारी संस्थांची संख्या	त्यांची एकूण सभासद संख्या	वर्षभरात संकलित केलेले दूध		शीत गृहांची संख्या	शीत गृहांची क्षमता (००० लिटर)
				एकूण (००० लिटर)	प्रतिदिन (सरासरी ००० लिटर)		
(१)	(२)	(३)	(४)	(५)	(६)	(७)	(८)
१	देवगड	१०	६९०	२४०	०.६५८	०	०
२	वैभववाडी	१२	८००	५२५	१.४३८	०	०
३	कणकवली	१८	११००	२२५	०.६१६	१	२०
४	मालवण	२५	२२३०	३६८	१.००८	०	०
५	वेंगुर्ला	९	८६०	१५५	०.४२५	०	०
६	कुडाळ	२७	५२७०	४७०	१.२८८	०	०
७	सावंतवाडी	१९	१०६७	४६०	१.२६०	१	५
८	दोडामार्ग	३	१०३	०	०	०	०
एकूण जिल्हा		१२३	१२१२०	२४४३	६.६९३	२	२५

आधार :- जिल्हा दुग्धव्यवसाय विकास अधिकारी

अ. क्र.	तालुका	सिंचनाच्या सोयी (संख्या)									कृषि पंप	
		मोठे प्रकल्प	मध्यम प्रकल्प	लघु सिंचन प्रकल्प		पाझर तलाव	कोल्हापूर बंधारा	भुयारी / साठवण बंधारा	उपसा जलसिंचन योजना	सिंचन विहिरी	डिझेल पंप	विद्युत पंप
				राज्य	स्थानिक							
(१)	(२)	(३)	(४)	(५)	(६)	(७)	(८)	(९)	(१०)	(११)	(१२)	(१३)
१	देवगड	०	०	०	१	०	५३	१२	१०४	२४६	४८	५७
२	वैभववाडी	०	१	१	०	१	४२	४	४३	२३४	०	०
३	कणकवली	०	२	४	०	४	९८	२५	२४३	६१४	०	०
४	मालवण	०	०	०	११	२	१११	५	२३९	६०९	२०	१८३
५	वेगुली	०	०	०	२	०	४२	४	१५४	३७२	६८	४४३
६	कुडाळ	१	०	१	७	२	८५	०	२२४	८७२	१२१	९३६
७	सावंतवाडी	०	१	०	०	०	८७	८	२९४	८८४	५१	६७
८	दोडामार्ग	१	०	०	२	१	४८	०	१४५	८२	९	५२६
एकूण		२	४	६	२३	१०	५६६	५८	१४४६	३९१३	३१७	२२१२

टीप :- स्तंभ क्र. १२ व १३ करिता कृषी गणना २०११ ची माहिती वापरण्यात आली आहे.

आधार :- १.)कार्यकारी अभियंता लघु पाटबंधारे विभाग, जि.प. सिंधुदुर्ग २.) कार्यकारी अभियंता, लघु पाटबंधारे विभाग, राज्यस्तर, सिंधुदुर्ग

तक्ता क्रमांक ५.१७

विविध साधनांखालील ओलिताचे क्षेत्र

जिल्हा - सिंधुदुर्ग

संदर्भ : २०१३-१४

(क्षेत्र - हेक्टर)

अ. क्र.	तालुका	ओलिताखालील क्षेत्र		ओलिता खालील निव्वळ क्षेत्र(३+४)	ओलिता खालील स्थूल क्षेत्र	एकूण लागवडी खालील स्थूल क्षेत्र	ओलिता खालील स्थूल क्षेत्राची लागवडीखालील स्थूल क्षेत्राशी टक्केवारी
		पृष्ठभागीय	विहिरी				
(१)	(२)	(३)	(४)	(५)	(६)	(७)	(८)
१	देवगड	३३४	५२०	८५४	१२२२	२३२२६	५.२६
२	वैभववाडी	४६४	७५६	१२२०	१३०८	११५८८	११.२९
३	कणकवली	८२६	११२५	१९५१	२२७६	३२९६४	६.९०
४	मालवण	१८०५	१९७७	३७८२	४६९३	३०३२७	१५.४७
५	वेगुर्ला	१३५०	१४०२	२७५२	३३४८	१४६११	२२.९१
६	कुडाळ	२२८६	२७५१	५०३७	५६०३	३४८१५	१६.०९
७	सावंतवाडी	१८७७	२१७८	४०५५	४५८८	२४८६५	१८.४५
८	दोडामार्ग	७४९	९४२	१६९१	२१४८	१०६४९	२०.१७
एकूण		९६९०	११६५१	२१३४१	२५१८६	१८३०४५	१३.७६

आधार- जिल्हा कृषी अधीक्षक, सिंधुदुर्ग

तक्ता ५.१८

सिंचन विहिरी

जिल्हा - सिंधुदुर्ग

संदर्भ : २०१०-११

अ. क्र.	तालुका	सिंचन विहिरींची एकूण संख्या	वापरात असलेल्या विहिरींवर बसविलेले		वापरात नसलेल्या सिंचन विहिरींची संख्या
			डिझेल पंप (संख्या)	विद्युत पंप (संख्या)	
(१)	(२)	(३)	(४)	(५)	(६)
१	देवगड	१७३७	४८	५७	१६१९
२	वैभववाडी	०	०	०	०
३	कणकवली	०	०	०	०
४	मालवण	३३०	२०	१८३	२६
५	वेगुर्ला	९१५	६८	४४३	१०५
६	कुडाळ	११३७	१२१	९३६	४०
७	सावंतवाडी	११८	५१	६७	०
८	दोडामार्ग	५३५	९	५२६	०
एकूण		४७७२	३१७	२२१२	१७९०

आधार- कृषी गणना २०११

तक्ता क्रमांक ५.१९

कूपनलिका, हातपंप व विद्युत पंपाविषयी माहिती

जिल्हा -सिंधुदुर्ग

संदर्भ वर्ष :२०१३-१४

अ. क्र.	तालुका	चालू वर्षातील					वर्ष अखेर	
		एकूण कूपनलिकांची संख्या	त्यापैकी उच्चक्षमता कूपनलिकांची संख्या	यशस्वी कूपनलिकांची संख्या	बसविलेल्या हातपंपांची संख्या	बसविलेल्या विद्युतपंपांची संख्या	चालू असलेल्या हातपंपांची संख्या	चालू असलेल्या विद्युतपंपांची संख्या
(१)	(२)	(३)	(४)	(५)	(६)	(७)	(८)	(९)
१	देवगड	११	०	११	११	०	३४८	२१
२	वैभववाडी	३	०	२	२	०	२०२	२७
३	कणकवली	१७	०	१७	१७	०	५१३	६६
४	मालवण	०	०	०	०	०	४००	४३
५	वेंगुर्ला	१२	०	११	११	०	२१७	३९
६	कुडाळ	९	०	९	९	०	५२७	८७
७	सावंतवाडी	४२	०	३६	३६	०	३६२	३४
८	दोडामार्ग	६	०	६	६	०	१२०	९
एकूण		१००	०	९२	९२	०	२६८९	३२६

आधार - १. उप अभियंता (यांत्रिकी), यांत्रिकी उप विभाग, जिल्हा परीषद, सिंधुदुर्ग

तक्ता क्रमांक ५.२०

जिल्ह्यातील पाटबंधारे विषयक सुविधा (राज्यस्तर पाटबंधारे)

जिल्हा -सिंधुदुर्ग

संदर्भ वर्ष :२०१३-१४

अ. क्र.	तालुका	विविध प्रकल्पांतर्गत लाभक्षेत्र व ओलित क्षेत्र					
		लघु पाटबंधारे प्रकल्प		मध्यम प्रकल्प		मोठे प्रकल्प	
		लाभक्षेत्र (हे.)	ओलितक्षेत्र (हे.)	लाभक्षेत्र (हे.)	ओलितक्षेत्र (हे.)	लाभक्षेत्र (हे.)	ओलितक्षेत्र (हे.)
(१)	(२)	(३)	(४)	(५)	(६)	(७)	(८)
१	देवगड	१२०५	५३३	०	०	०	०
२	वैभववाडी	१२६८	११४	७१८५	०	०	०
३	कणकवली	४११७	४६०	१८५६८	१३०	०	०
४	मालवण	२७१८	१२२१	०	०	०	०
५	वेंगुर्ला	९९९	३२४	०	०	०	०
६	कुडाळ	३६७४	१२९९	०	०	२६२८५	०
७	सावंतवाडी	९२६	६३९	७४६४	०	०	०
८	दोडामार्ग	३७६	१६४	०	०	६६७६	१६१
एकूण		१५२८३	४७५४	३३२१७	१३०	३२९६१	१६१

टीप - लघु पाटबंधारे प्रकल्पांची माहिती लघुपाटबंधारे विभाग, जिल्हा परीषद, सिंधुदुर्ग व कार्यकारी अभियंता, लघु पाटबंधारे विभाग, राज्यस्तर, सिंधुदुर्ग यांच्या माफत घेणेत आली आहे.

आधार - १. लघुपाटबंधारे विभाग, जिल्हा परीषद, सिंधुदुर्ग २. कार्यकारी अभियंता, लघु पाटबंधारे विभाग, राज्यस्तर, सिंधुदुर्ग

३. कार्यकारी अभियंता, मध्यम प्रकल्प, आंबडपाल, ता.कुडाळ सिंधुदुर्ग

४. कार्यकारी अभियंता तळवा मोठा पाटबंधारे प्रकल्प, सिंधुदुर्ग

५. कार्यकारी अभियंता तिलारी कालवा विभाग चराठे सावंतवाडी

अ.क्र.	बाब	यंत्रणा	तालुका				
			देवगड	वैभववाडी	कणकवली	मालवण	वेंगुर्ला
१	संदर्भ वर्षात पूर्ण झालेल्या कामांची संख्या	जिल्हा परिषद	०	०	२	४	१
		राज्य	०	०	०	०	०
		सहकारी	०	०	०	०	०
		एकूण	०	०	२	०	१
२	मार्च २०१४ अखेर पूर्ण कामांची संख्या	जिल्हा परिषद	१८२	१०६	३९१	३८१	२२७
		राज्य	०	०	१	०	०
		सहकारी	०	०	०	०	०
		एकूण	१८२	१०६	३९२	३८१	२२७
३	मार्च २०१४ अखेर वापरात असलेल्या कामांची संख्या	जिल्हा परिषद	१४९	७४	२२५	२८६	१५५
		राज्य	०	०	१	०	०
		सहकारी	०	०	०	०	०
		एकूण	१४९	७४	२२६	२८६	१५५
४	वापरात असलेल्या कामाचे लाभक्षेत्र (हेक्टर)	जिल्हा परिषद	११६५	५५६	७२५	१४७२	४१०
		राज्य	०	०	२०८	०	०
		सहकारी	०	०	०	०	०
		एकूण	११६५	५५६	९३३	१४७२	४१०
५	वापरात असलेल्या कामांखालील निव्वळ ओलित क्षेत्र (हेक्टर)	जिल्हा परिषद	५३३	११४	४३६	१२२१	३२४
		राज्य	०	०	२४	०	०
		सहकारी	०	०	०	०	०
		एकूण	५३३	११४	४६०	१२२१	३२४

अ.क्र.	बाब	यंत्रणा	तालुका			एकूण जिल्हा
			कुडाळ	सावंतवाडी	दोडामार्ग	
१	संदर्भ वर्षात पूर्ण झालेल्या कामांची संख्या	जि.प.	५	०	१	१३
		राज्य	०	०	०	०
		सहकारी	०	०	०	०
		एकूण	१	०	०	४
२	मार्च २०१४ अखेर पूर्ण कामांची संख्या	जि.प.	३४९	४११	१९८	२२४५
		राज्य	०	०	०	१
		सहकारी	०	०	०	०
		एकूण	३४९	४११	१९८	२२४६
३	मार्च २०१४ अखेर वापरात असलेल्या कामांची संख्या	जि.प.	२३७	२४१	१०२	१४६९
		राज्य	०	०	०	१
		सहकारी	०	०	०	०
		एकूण	२३७	२४१	१०२	१४७०
४	वापरात असलेल्या कामाचे लाभक्षेत्र (हेक्टर)	जि.प.	३३४७	९२६	३७६	८९७७
		राज्य	०	०	०	२०८
		सहकारी	०	०	०	०
		एकूण	३३४७	९२६	३७६	९१८५
५	वापरात असलेल्या कामांखालील निव्वळ ओलित क्षेत्र (हेक्टर)	जि.प.	१२९९	६३९	१६४	४७३०
		राज्य	०	०	०	२४
		सहकारी	०	०	०	०
		एकूण	१२९९	६३९	१६४	४७५४

सदर तक्त्यामध्ये वापरात असलेल्या कामाचे लाभक्षेत्र दर्शविण्यात आलेले आहे.

आधार : १. कार्यकारी अभियंता, लघु पाटबंधारे विभाग, राज्यस्तर, सिंधुदुर्ग २. कार्यकारी अभियंता, लघुसिंचन, जि.प.सिंधुदुर्ग ३. जिल्हा उपनिबंधक सहकारी संस्था, सिंधुदुर्ग

तक्ता ५.२२
मोठे व मध्यम पाटबंधारे प्रकल्प

जिल्हा- सिंधुदुर्ग

संदर्भ वर्ष -२०१३-१४

अ. क्र.	बाब	मोठे प्रकल्प		मध्यम प्रकल्प			
		(३)	(४)	(५)	(६)	(७)	(८)
१	प्रकल्पाचे नाव	तिलारी	तळंबा	महंमदवाडी (नरडवे)	अरुणा	देवधर	सरंबळ
		दोडामार्ग	कुडाळ	कणकवली	वैभववाडी	कणकवली	सावंतवाडी
३	अ) काम पूर्ण झाल्याचे वर्ष						
	ब) अपूर्ण असल्यास काम पूर्ण होण्याचे अपेक्षित वर्ष	२०१७	२०२५-२६	२०१९-२०	२०१९-२०	२०१९-२०	२०१९-२०
	क) प्रकल्पाचा अंदाजे खर्च ₹ लाखात	१७२६१०	८१६६५	४४६७१	६६९७९	३५३५७	१८४७३
४	धरण						
	धरणाची उंची (मी)						
	अ) मंजूर झालेली	७२.५५	५८.३५	६६.४३	८०.४१	५३.५८	६९.२४
	ब) पूर्ण झालेली	७२.५५	--	४६.८३	५०.००	५३.५८	३०.००
५	कालवा						
	अ) मंजूर झालेली लांबी (किमी)	१०४.०१	८७.२०	१४	९१.५३	१२.१३	३७.४७
	ब) पूर्ण झालेली लांबी (किमी)	७६.०१	०.००	१०	०.००	२८.१८	०.००
६	कमाल क्षमता (द.ल.घ.मी.)	४६२.१७	२९७.१५	१२३.७४	९३.३८	१००.४३	९६.२६
७	३१.०३.२०१४ रोजी प्रत्यक्ष साठा (द.ल.घ.मी.)	३४३.७९	०.००			३४.३२	
८	एकूण लाभक्षेत्र (हेक्टर)	६६७६	२६२८५	१२६३१	७१८५	५९३७	७४६४
९	लाभक्षेत्राखालील लागवडी लायक क्षेत्र (हेक्टर)	६६७६	२००००	१०१०५	६३७९	४७५०	६७५५
१०	प्रकल्प पूर्ण झाल्यावर ओलिताखाली येणारे क्षेत्र (हेक्टर)	६६७६	१७०००	८०८४	५३१०	४५१२	६१९०
११	२०१३-१४ मधील ओलिताखाली असलेले क्षेत्र (हेक्टर)	१६१.००	०.००	६.००	०.००	१२४.४५	०.००
१२	पाण्याचा वापर (द.ल.घ.मी.)						
	अ) पिण्यासाठी	०.२६	०.००	०.००	०.००	०.००	०.००
	ब) शेतोसाठी	२.५०	०.००	०.०७	०.००	१८.५७	०.००
	क) औद्योगिक वापरासाठी	०.००	०.००	०.००	०.००	०.००	०.००
	ड) वीज निर्मितीसाठी	०.००	०.००	०.००	०.००	०.००	०.००
	इ) इतर बाबींसाठी	२८५.३२	०.००	०.००	०.००	०.००	०.००
१३	पाणीपट्टी वसुली (₹.लाखात)	१.६०	०.००	०.००	०.८९	०.००	०.००
१४	एकुण थकबाकी (₹ लाखात)	२१.५४	०.००	४.५३	२.६५	०.००	०.००
१५	पाणी वापर/ वाटप सह. संस्थांची संख्या						

आधार :- १) का.अभि., तळंबा प्रकल्प विभाग आंबडपाल कुडाळ २) कार्यकारी अभियंता तिलारी कालवा विभाग चराठे सावंतवाडी ३) कार्यकारी अभियंता मध्यम प्रकल्प विभाग आंबडपाल कुडाळ

तक्ता क्रमांक ५.२३
जिल्हयातील लघुपाटबंधारे विषयी सुविधा

जिल्हा -सिंधुदुर्ग

संदर्भ वर्ष -२०१३-१४

अ. क्र.	तालुका	जिल्हा परिषद स्तर (० ते १०० हेक्टर)			स्थानिक स्तर (१०१ ते २५० हेक्टर)		
		संख्या	लाभक्षेत्र	अंतिम क्षेत्र	संख्या	लाभक्षेत्र	अंतिम क्षेत्र
(१)	(२)	(३)	(४)	(५)	(६)	(७)	(८)
१	देवगड	१८२	१२०५	५३३	०	०	०
२	वैभववाडी	१०६	७७०	११४	८	१३६०	१९०
३	कणकवली	३११	२५३१	४३६	५	७२०	०
४	मालवण	३८२	२८१०	१३१३	३	४२७	१७९
५	वेंगुर्ला	२२७	१९९	३२४	०	०	०
६	कुडाळ	३४९	३३८७	१२९९	२	२८८	०
७	सावंतवाडी	४१२	१००६	६३९	३	४७२	२०
८	दोडामार्ग	१९८	३७६	१६४	०	०	०
एकूण		२२४७	१३०८४	४८२२	२१	३२६७	३८९

आधार - १. कार्यकारी अभियंता, लघुपाटबंधारे विभाग, जिल्हा परिषद, सिंधुदुर्ग २. कार्यकारी अभियंता, लघुपाटबंधारे विभाग, स्थानिक स्तर विभाग, रत्नागिरी

तक्ता ५.२४

जिल्हयातील पाणलोट क्षेत्र विकास कार्यक्रमांतर्गत मृद व जलसंधारण कामांची प्रगती

जिल्हा :सिंधुदुर्ग

संदर्भ वर्ष :२०१३-१४

अ.क्र.	तालुका	पाणलोट क्षेत्र विकास कार्यक्रमांतर्गत			संदर्भ वर्षात प्रत्यक्ष सुरु झालेली कामे			संदर्भ वर्षात पूर्ण झालेले पाणलोट			
		निवडलेली गावे	पाणलोटोंची संख्या	पाणलोटोंचे एकूण क्षेत्र (हे.)	गावांची संख्या	पाणलोटोंची संख्या	पाणलोटोंचे एकूण क्षेत्र (हे.)	पूर्ण झालेल्या पाणलोटोंची संख्या	पूर्ण पाणलोटोंचे क्षेत्र (हे.)	झालेला खर्च (₹.)	पूर्ण विकसित झालेली गावे (संख्या)
(१)	(२)	(३)	(४)	(५)	(६)	(७)	(८)	(९)	(१०)	(११)	(१२)
१	देवगड	८	८	६७७५	१	१	५७५	१	५७५	३०.०	१
२	वैभववाडी	९	९	८०८१	०	०	०	०	०	०.०	०
३	कणकवली	१२	१२	१०२२५	२	२	१७००	०	०	७५.१	२
४	मालवण	९	९	१०२५०	९	९	६४७५	२	३०००	११३.१	६
५	वेगुर्ला	३	३	२०७५	०	०	०	०	०	०.०	०
६	कुडाळ	२०	२०	१५६२५	२	२	३८५०	०	०	३५.७	५
७	सावंतवाडी	१३	१३	१००२५	०	०	०	०	०	०.०	०
८	दोडामार्ग	१	१	१८७५	०	०	०	०	०	०.०	०
एकूण जिल्हा		७५	७५	६४९३१	१४	१४	१२६००	३	३५७५	२५३.८	१४

आधार : जिल्हा अधिक्षक कृषी अधिकारी

तक्ता क्रमांक ५.२५

जिल्ह्यातील एकूण वनक्षेत्र

जिल्हा -सिंधुदुर्ग

संदर्भ वर्ष - २०१३-१४

(क्षेत्र चौ. कि. मी.)

अ.क्र.	विभाग	वनक्षेत्र				जिल्ह्याच्या एकूण भौगोलिक क्षेत्राशी टक्केवारी
		राखाव	संरक्षित	अवर्गीकृत	एकूण	
(१)	(२)	(३)	(४)	(५)	(६)	(७)
१	वन विभाग	४०५.२३	०.००	६.५१	४११.७४	७.९१
२	महाराष्ट्र वन विकास मंडळ	०.००	०.००	०.००	०.००	०.००
३	वनविभागाच्या अखत्यारित आणलेली खाजगी वने	१४३.९२	०.००	०.००	१४३.९२	२.७६
	एकूण	५४९.१५	०	६.५१	५५५.६६	१०.६७

आधार :- उपवनसंरक्षक, वन विभाग, सावंतवाडी

तक्ता क्रमांक ५.२६

जिल्ह्यातील वनांचे वर्गीकरण

जिल्हा -सिंधुदुर्ग

संदर्भ वर्ष - २०१३-१४

(क्षेत्र चौ. कि. मी.)

अ.क्र.	विभाग	वनक्षेत्र				जिल्ह्यातील घनदाट वनक्षेत्राची एकूण वनक्षेत्राशी टक्केवारी
		घनदाट	मध्यम	तुरळक	एकूण	
(१)	(२)	(३)	(४)	(५)	(६)	(७)
१	वन विभाग	४११.७४	०.००	०.००	४११.७४	७४.१०
२	महाराष्ट्र वन विकास मंडळ	०.००	०.००	०.००	०.००	०.००
३	वनविभागाच्या अखत्यारित आणलेली खाजगी वने :					
	अ) निर्णित वने	४५.००	०.००	०.००	४५.००	८.१०
	ब) अनिर्णित वने	९८.९२	०.००	०.००	९८.९२	१७.८०
	एकूण	५५५.६६	०.००	०.००	५५५.६६	१००.००

आधार :- उपवनसंरक्षक, वन विभाग, सावंतवाडी

तक्ता क्र मांक ५.२७
सामाजिक वनीकरण कार्यक्रमांतर्गत वृक्षरोपणाचे लक्ष्य व साध्य

जिल्हा -सिंधुदुर्ग

संदर्भ वर्ष :-२०१३-१४

अ.क्र.	तालुका	वृक्षारोपण क्षेत्र (हेक्टर)		लागवड केलेल्या वृक्षांची संख्या		जिल्ह्याच्या एकूण भौगोलिक क्षेत्राशी टक्केवारी
		लक्ष्य	साध्य	लक्ष्य	साध्य	
(१)	(२)	(३)	(४)	(५)	(६)	(७)
१	देवगड	६	३.७६	३७५०	२३५०	०.०००७२
२	वैभववाडी	६	५.००	३७५०	३१२८	०.०००९६
३	कणकवली	६	१७.६९	३७५०	११०५८	०.००३४०
४	मालवण	१६	९.४८	२८७५०	१५३०२	०.००१८२
५	वेगुली	६	४.०७	३७५०	२५४५	०.०००७८
६	कुडाळ	६	४.५४	३७५०	२८४२	०.०००८७
७	सावंतवाडी	६	८.२०	३७५०	५१२५	०.००१५७
८	दोडामार्ग	६	०.२४	३७५०	१५०	०.००००
एकूण		५८	५२.९८	५५०००	४२५००	०.०१०२

आधार :-१. उपसंचालक, सामाजिक वनीकरण , सिंधुदुर्ग २. उपवनसंरक्षक, वनविभाग,सावंतवाडी

अ. क्र.	वन उत्पादने	एकूण उत्पादन	विक्री केलेले एकूण उत्पादन	एकूण विक्रीचे मूल्य (मागील शिलकी उत्पादन धरुन) (₹ हजार)
(१)	(२)	(३)	(४)	(५)
(अ)	वन उत्पादने			
१	इमारती लाकूड (हजार घमी)	११५.९५	११५.९५	१०३५.३८
२	जळाऊ लाकूड (हजार घमी)	१२.४६	१२.४६	२३.३१
३	चंदन लाकूड (हजार घमी)	०.००	०.००	०.००
४	गौण वन उत्पादने			
	अ) बांबू (संख्या)	७३६	७३६	९.८४
	ब) गवत इत्यादी (क्विंटल)	०.००	०.००	०.००
	क) विडी पाने (प्रमाण गोणी)	०.००	०.००	०.००
	ड) डिक (क्विंटल)	०.००	०.००	०.००
	इ) इतर			
	१) आपटा पाने	०.००	०.००	०.००
	२) शिकेकाई(क्विंटल)	०.००	०.००	०.००
	३) मोहाची फुले (क्विंटल)	०.००	०.००	०.००
	४) काजू/ फळे (क्विंटल)	२.६१	२.६१	८७.१८
	५) हिरडा /बेहडा (क्विंटल)	०.४०	०.४०	२.६१
	६) खाणी व खनिजे	०.००	०.००	०.००
	७) कारवी	०.००	०.००	०.००
	८) लाख (क्विंटल)	०.००	०.००	०.००
	९) इतर गौण उत्पादने	१.१५	१.१५	२.७०
	एकूण गौण उत्पादने अ- (१ ते ४)			११६१.०२
(ब)	उत्पन्न			
	१) परमिट फी		०.००	०.००
	२) महसूल फी		०.००	१६.७४
	३) पास फी		०.००	२२७२.६९
	४) इतर फी		०.००	७१५.४७
	एकूण उत्पन्न ब-			३००४.९०
	जिल्हा एकूण (१+२+३+४)			४१६५.९२

आधार - उपवनसंरक्षक, वनविभाग, सावंतवाडी

तक्ता क्रमांक ५.३०

संवर्गनिहाय कारखान्यांचा तपशील

जिल्हा -सिंधुदुर्ग

संदर्भ वर्ष -२०१३-१४

अ.क्र.	तालुका	कारखान्यांचा संवर्ग			एकूण
		रेड	ऑरेंज	ग्रीन	
(१)	(२)	(३)	(४)	(५)	(६)
१	देवगड	१	१२	१२	२५
२	वैभववाडी	४	५	४	१३
३	कणकवली	१०	६०	३५	१०५
४	मालवण	०	२५	२५	५०
५	वेगुर्ला	४	२५	२०	४९
६	कुडाळ	२	६०	१५०	२१२
७	सावंतवाडी	८	५०	४०	९८
८	दोडामार्ग	२	२०	६	२८
एकूण		३१	२५७	२९२	५८०

आधार -महाराष्ट्र. प्रदूषण नियंत्रण मंडळ, रत्नागिरी

तक्ता क्रमांक ६.१

जिल्ह्यातील उद्योगांबाबतचा तपशील

जिल्हा - सिंधुदुर्ग

संदर्भ - २०१३-१४

अ.क्र.	तालुका	विशेष आर्थिक क्षेत्र		जिल्ह्यातील औद्योगिक गुंतवणूक		विदेशी थेट गुंतवणूक अंतर्गत		महाराष्ट्र औद्योगिक विकास मंडळाच्या क्षेत्रातील उद्योग घटकांची संख्या	महाराष्ट्र औद्योगिक विकास मंडळाच्या क्षेत्रातील उद्योग घटकांची संख्या	सहकारी औद्योगिक विकास मंडळाच्या क्षेत्रातील उद्योग घटकांची संख्या
		संख्या	क्षेत्र (हॅ.)	प्रकल्पांची संख्या	गुंतवणूक (₹ कोटी.)	प्रकल्पांची संख्या	गुंतवणूक (₹ कोटी.)			
(१)	(२)	(३)	(४)	(५)	(६)	(७)	(८)	(९)	(१०)	(११)
१	देवगड	०	०	६	८.१४	०	०	०	०	०
२	वैभववाडी	०	०	४	१.५४	०	०	०	०	०
३	कणकवली	०	०	१०	२.१६	०	०	०	०	०
४	मालवण	०	०	११	२.९८	०	०	०	०	०
५	वेगुली	०	०	१०	०.७४	०	०	०	०	०
६	कुडाळ	०	०	२५	९.१८	०	०	१	१४५	१
७	सावंतवाडी	०	०	१३	०.८१	०	०	०	०	१
८	दोडामार्ग	०	०	३	२.११	०	०	०	०	०
एकूण जिल्हा		०	०	८२	२७.६६	०	०	१	१४५	२

आधार - जिल्हा उद्योग केंद्र, सिंधुदुर्ग

तक्ता ६.२

जिल्ह्यातील विविध यंत्रणाकडे उपलब्ध असलेल्या स्वयंरोजगाराच्या योजनांतर्गत लाभ दिलेल्या लाभधारकांची संख्या

जिल्हा : सिंधुदुर्ग

संदर्भ वर्ष : २०१३-१४

अ. क्र.	तालुका	जिल्हा उद्योग केंद्र	जिल्हा ग्रामीण विकास यंत्रणा	अग्रणी बँक	स्थानिक महामंडळे	विविध महामंडळे
१	२	३	४	५	६	७
१	देवगड	०	०	१२	०	१८९
२	वैभववाडी	०	०	७	०	१०२
३	कणकवली	२	२२	१४	०	४७
४	मालवण	२	०	११	०	२७६
५	वेगुली	०	०	८	०	२६८
६	कुडाळ	४	३९०	१५	०	१०७
७	सावंतवाडी	४	१०	१६	०	२९२
८	दोडामार्ग	०	०	९	०	१५
जिल्हा एकूण		१२	४२२	९२	०	१२९६

टीप - विविध महामंडळातील खादी ग्रामोद्योग महामंडळाच्या माहितीत सावंतवाडी व दोडामार्ग तालुक्यांची माहिती एकत्र देण्यात आली आहे.

आधार - १) महाव्यवस्थापक, जिल्हा उद्योग केंद्र, सिंधुदुर्ग २) प्रकल्प संचालक, जिल्हा ग्रामीण विकास यंत्रणा, सिंधुदुर्ग ३) अग्रणी जिल्हा प्रबंधक, बँक ऑफ इंडिया, सिंधुदुर्ग ४) खादी ग्रामोद्योग महामंडळ ५) महात्मा फुले महामंडळ ६) संत रोहिदास महामंडळ ७) अपंग महामंडळ ८) इतर मागासवर्गीय महामंडळ ९) वसंतराव नाईक महामंडळ

अ.क्र.	उद्योग गट	राष्ट्रीय उद्योग संकेतांक	कारखाने संख्या			स्तंभ 6 मधील (कारखान्यातील) कामगार संख्या		काम केलेल्या श्रम दिनांची एकूण संख्या (हजारत)	प्रपत्र न पाठविणारे चालू कारखाने	
			नोंदणी झालेले	बंद	प्रपत्र पाठविणारे चालू	एकूण	पैकी स्त्रिया		संख्या	कामगार संख्या
(१)	(२)	(३)	(४)	(५)	(६)	(७)	(८)	(९)	(१०)	(११)
१	मासळी प्रक्रिया करणे व साठवण करणे	१०२	१	०	१	१४९	९३	३७	०	.
२	फळे व भाजीपाला प्रक्रिया करणे व साठवण करणे	१०३	३	१	०	.	.	०	२	३१
३	फळ आणि प्राण्यांपासून तेल, चरबी यांचे उत्पादन	१०४	४	०	३	७५	४६	२१	१	६
४	दुग्धजन्य पदार्थांचे उत्पादन	१०५	२	०	१	१८	०	५	१	२५
५	इतर खाद्यजन्य पदार्थांचे उत्पादन	१०७	२३	२	१२	७१९	६१६	२०५	९	४२३
६	पशुखाद्य तयार करणे	१०८	१	०	०	.	.	०	१	२४
७	मादक पेयांचे उत्पादन	११०	१८	०	६	४१	६	११	१२	१०६
८	लाकूड गिरणी व लाकडावर प्रक्रिया	१६१	४१	२	११	३८	०	११	२८	११८
९	लाकडाचे उत्पादन	१६२	१	०	१	४	०	१	०	.
१०	कागद व कागदाच्या वस्तूंचे उत्पादन	१७०	१	०	०	.	.	०	१	१८
११	मूलभूत रसायने व खत आणि नायट्रोजन कंपाऊंड, सिंथेटिक रबर यांचे उत्पादन	२०१	३	१	१	९	०	२	१	३
१२	इतर रासायनिक वस्तूंचे उत्पादन	२०२	१	०	१	६०	०	२२	०	.
१३	औषधे, वैद्यकीय रसायने, जैविक उत्पादने	२१०	१	०	१	१९	७	६	०	.
१४	रबर उत्पादने	२२१	१	०	०	.	.	०	१	५६
१५	प्लॅस्टिक उत्पादने	२२२	२	०	२	१४	३	४	०	.
१६	अधातू खनिज पदार्थांचे उत्पादन	२३९	८	०	२	४३	१४	९	६	१७१
१७	धातूंचे ओतकाम	२४३	१	०	१	३१७	४	९८	०	.
१८	धातूंच्या इतर वस्तूंचे उत्पादन व धातूकाम	२५९	९	०	४	१४३	४४	४३	५	९१
१९	विशेष उपयोगासाठी यंत्र व यंत्र सामग्रीचे उत्पादन	२८२	१	१	०	.	.	०	०	.
२०	फर्निचरचे उत्पादन	३१०	१	०	०	.	.	०	१	७
२१	वैजनिमिती, वहन व वितरण	३५१	१	०	१	१०	०	३	०	.
२२	पाण्याचे संचनय, प्रक्रिया व पुरवठा	३६०	१	०	०	.	.	०	१	४
२३	मोटार वाहने दुरुस्ती व देखभाल	४५२	१०	०	९	३९६	१६	१२२	१	१२४
२४	मोटार सायकल संबंधित भाग आणि जोडवस्तूंची विक्री, देखभाल व मरम्मत	४५४	१	०	०	.	.	०	१	१०
२५	वाहनासाठी लागणा-या इंधनाची विशेष दुकानातील किरकोळ विक्री	४७३	४	०	०	.	.	०	४	५३
२६	साठवण व गोदामे	५२१	२	०	०	.	.	०	२	८
		एकूण	१४२	७	५७	२०५५	८४९	६०२.२२५	७८	१२७८

आधार - आद्योगिक सुरक्षा व आरोग्य संचालनालय, मुंबई

तक्ता क्रमांक ६.४
रोजगार व स्वयंरोजगार मार्गदर्शन केंद्रांतील आकडेवारी

जिल्हा : सिंधुदुर्ग

संदर्भ वर्ष : २०१३-१४

अ.क्र.	बाब	संख्या
(१)	(२)	(३)
१	जाहीर केलेल्या रिक्त जागांची संख्या	१३५६
२	रोजगार स्वरोजगार मार्गदर्शक केंद्राचा उपयोग करणारे मालक	७
३	मागील वर्ष अखेरीस पटावरील उमेदवार	२७०५१
४	चालू वर्षात नवीन नोंदणी केलेले उमेदवार	२८०१
५	नोकरी मिळालेले उमेदवार	१४४
६	वर्ष अखेरीस पटावरील उमेदवार	२९८३०
७	नोकरी मिळालेले उमेदवार	
	अ) खाजगी क्षेत्र	९०
	ब) सार्वजनिक क्षेत्र	५४
	क) एकूण	१४४
८	नोकरी मिळालेले उमेदवार	
	अ) अनुसूचित जाती / अनुसूचित जमाती	१०
	ब) इतर	१३४
	क) एकूण	१४४
९	रोजगार स्वयंरोजगार योजनेअंतर्गत लाभ प्राप्त झालेले उमेदवार	
	अ) रोजगार	१४४
	ब) स्वयंरोजगार	०
१०	रोजगार स्वरोजगार मार्गदर्शक केंद्रातील व्यवसाय मार्गदर्शन केंद्र	
	१) वैयक्तिक मार्गदर्शन /व्यक्तिशः अगर गटामध्ये सल्ला दिलेले	३६
	२) रोजगार स्वरोजगार मार्गदर्शक केंद्रामध्ये घेण्यात आलेल्या गटांची चर्चा	०
	३) मार्गदर्शन केलेल्या अर्जदारांना नोकरी विषयी /प्रशिक्षणासाठी /उमेदवारासाठी दिलेल्यांची संख्या	०

आधार : जिल्हा रोजगार व स्वयंरोजगार मार्गदर्शन केंद्र

तक्ता क्रमांक ६.५

शासकीय व स्थानिक स्वराज्य संस्थांतील कर्मचाऱ्यांची संख्या (अस्थायी)

जिल्हा - सिंधुदुर्ग

संदर्भ वर्ष : २००८

अ. क्र.	बाब	पदांचा तपशील	शासकीय	जिल्हा परिषद	महानगर पालिका	नगर परिषद
(१)	(२)	(३)	(४)	(५)	(६)	(७)
१	वर्ग - अ	एकूण मंजूर पदे	२६२	१४९	-	०
		भरलेली पदे	१५३	१००	-	०
		पैकी स्त्रिया	१३	४	-	०
२	वर्ग - ब	एकूण मंजूर पदे	६४४	८८३	-	३
		भरलेली पदे	४०४	७९०	-	३
		पैकी स्त्रिया	७७	१९०	-	०
३	वर्ग - क	एकूण मंजूर पदे	४२१५	५७३९	-	१३७
		भरलेली पदे	३२२७	५१८०	-	९७
		पैकी स्त्रिया	६२७	२४७०	-	१८
४	वर्ग - ड	एकूण मंजूर पदे	१५४३	७६५	-	२१०
		भरलेली पदे	१२२७	६९५	-	१९७
		पैकी स्त्रिया	११२	११९	-	२३
५	एकूण	मंजूर पदे	६६६४	७५३६	-	३५०
		भरलेली पदे	५०११	६७६५	-	२९७
		पैकी स्त्रिया	८२९	२७८३	-	४१
६	* इतर वर्ग-इ कर्मचारी	एकूण मंजूर पदे	११५०	३१०८	-	१४
		भरलेली पदे	६६९	२६९३	-	१२
		पैकी स्त्रिया	२२	२४५६	-	६
७	एकूण	मंजूर पदे (5+6)	७८१४	१०६४४	-	३६४
		भरलेली पदे	५६८०	९४५८	-	३०९
		पैकी स्त्रिया	८५१	५२३९	-	४७

टोप (*) - इतर वर्ग - इ यामध्ये कार्यव्ययी आस्थापनेवरील, आकस्मिक खर्चातील रोजगार दिले जाणारे, रोजंदारीवरील, अंशकालीन, मानसेवा आणि वरील वर्गात समाविष्ट न झालेले कर्मचारी यांचा समावेश आहे.

आधार - अर्थ व सांख्यिकी संचालनालय, मुंबई

तक्ता क्रमांक ६.६

निरनिराळ्या उद्योगांतील रोजगारांबाबतची माहिती

जिल्हा - सिंधुदुर्ग

संदर्भ - २०१३-१४

अ.क्र.	उदयोग गट	राष्ट्रीय उदयोग संकेतांक	एकूण आस्थापनांची संख्या	माहिती देणाऱ्या आस्थापनांची संख्या	कर्मचारी संख्या			
					शासकीय	निमशासकीय	खाजगी	एकूण
(१)	(२)	(३)	(४)	(५)	(६)	(७)	(८)	(९)
१	कृषी	०१ ते ०५	१५	५	५३०	३१	५०	६११
२	खाणकाम	१० ते २४	५	२	२	०	९२	९४
३	वास्तुनिर्माण	१५ ते ३७	७२	१५	३६	१	२११४	२१५१
४	वीज निर्मिती, गॅस, पाणी व सांडपाणी सेवा	४० ते ४१	१	१	०	४३१	०	४३१
५	बांधकाम	४५	८	५	४६४	३७६	१३	८५३
६	घाऊक व किरकोळ व्यापार व हॉटेल व्यवसाय	५० ते ५५	३८	५	०	०	७७५	७७५
७	परिवहन, गोदामे आणि दळणवळण	६० ते ६३	४	१	०	४३	२७	७०
८	वित्त पुरवठा, विमा स्थावर मालमत्ता आणि व्यापार विषयक सेवा	६४ ते ७४	१५६	२९	१०१७	१२१७	११७४	३४०८
९	सामुहिक, सामाजिक व व्यक्तिगत सेवा	७५ ते ९९	३००	१४३	३६९१	६८१५	४१४९	१४६५५
जिल्हा एकूण			५९९	२०६	५७४०	८९१४	८३९४	२३०४८

आधार - जिल्हा रोजगार व स्वयंरोजगार मार्गदर्शन केंद्र, सिंधुदुर्ग

तक्ता ६.७												
दुकाने, व्यापारी संस्था व त्यातील कामगार												
जिल्हा :- सिंधुदुर्ग												
संदर्भ - २०१३-१४												
अ.क्र.	तालुका	दुकाने		व्यापारी संस्था		हॉटेल व उपहार गृहे		चित्रपटगृहे		इतर संस्था		एकूण कामगार
		संख्या	कामगार	संख्या	कामगार	संख्या	कामगार	संख्या	कामगार	संख्या	कामगार	
१	२	३	४	५	६	७	८	९	१०	११	१२	१३
१	देवगड	-	-	-	-	-	-	-	-	-	-	-
२	वेभववाडी	-	-	-	-	-	-	-	-	-	-	-
३	कणकवली	-	-	-	-	-	-	-	-	-	-	-
४	मालवण	८३७	२२४	३०८	४९८	२१९	२६३	१	३	०	०	१८८
५	वेगुर्ला	७८६	१८८	३२६	५०५	१३९	११३	०	०	०	०	८०६
६	कुडाळ	-	-	-	-	-	-	-	-	-	-	-
७	सावंतवाडी	१४५१	५५४	६२०	१०५९	१९५	३१५	१	७	०	०	१९३५
८	दोंडामार्ग	-	-	-	-	-	-	-	-	-	-	-
एकूण		३०७४	९६६	१२५४	२०६२	५५३	६९१	२	१०	०	०	३७२९

टिप - सिंधुदुर्ग जिल्हामध्ये मालवण, वेगुर्ला व सावंतवाडी या नगरपरीषदा व्यतिरीक्त इतर ठिकाणी मुंबई दुकाने व संस्था अधिनियम १९४८ च्या तरतुदी लागू नाहीत. त्यामुळे इतर तालुक्यांची माहिती निरंक आहे.

आधार :- जिल्हा कामगार अधिकारी, सिंधुदुर्ग

तक्ता क्रमांक ६.८
प्राथमिक कृषि सहकारी संस्थांचे कार्य

जिल्हा :- सिंधुदुर्ग

संदर्भ वर्ष - २०१३-१४

अ. क्र.	तालुका	संस्थांची संख्या	सभासद संख्या					भाग भांडवल (रुपये - हजारात)	स्तंभ-९ पैकी शासकीय भागभांडवल (रुपये - हजारात)	राखीव आणि इतर निधी (रुपये - हजारात)	संस्थेने घेतलेली एकूण कर्जे (रुपये - हजारात)
			अत्यल्प खातेदार	अल्प खातेदार	मोठे खातेदार	इतर सभासद	एकूण				
(१)	(२)	(३)	(४)	(५)	(६)	(७)	(८)	(९)	(१०)	(११)	(१२)
संस्था प्रकार - प्राथमिक कृषि सहकारी संस्था											
१	देवगड	३४	१८५७	८३१०	१६०३	११०५७	३०८२७	३१९१०	०	२०७८२	२१९०६७
२	वैभववाडी	२५	४५५६	५७१३	१५८९	२४१३	१४२७१	३१६४५	०	१०१९५	७६८६७
३	कणकवली	३८	८०९५	८०३२	७४६१	६२८५	२९८७३	४१९१२	०	१८१७०	१८२३६९
४	मालवण	२८	२२१३	१९७४९	८९	७४१	२२७९२	३९१६७	०	११४७४	१५६९६४
५	वेंगुर्ला	२३	६६९६	६३५२	२८९	३४४०	१६७७७	२६५३२	०	१८६४४	२२२९४९
६	कुडाळ	३४	१६६९६	५३७१	६५०	१७५०	२४४६७	५२२२३	०	२८१५८	१२३६७७
७	सावंतवाडी	३२	५१६५	४३१२	६४१६	१०७९१	२६६८४	५०४७४	०	१८८०६	१६९७२४
८	दोडामार्ग	१२	४२१	३०२३	२१५०	१९८४	७५७८	९५४४	०	२९५३	३१९१६
एकूण		२२६	५३६९९	६०८६२	२०२४७	३८४६१	१७३२६९	२८३४०७	०	१२९१८२	११८३५३३

अ. क्र.	तालुका	खेळते भांडवल (रुपये - हजारात)	एकूण दिलेली कर्जे		येणे कर्जे		एकूण कर्जांची थकबाकी		३ वर्षांपेक्षा कमी वर्षे कर्जांची थकबाकी		३ वर्षांपेक्षा अधिक वर्षे कर्जांची थकबाकी	
			कर्जदार सभासद संख्या	कर्जांची रक्कम (रुपये - हजारात)	थकबाकी दार संख्या	रक्कम (रुपये - हजारात)	थकबाकी दार संख्या	रक्कम (रुपये - हजारात)	थकबाकी दार संख्या	रक्कम (रुपये - हजारात)	थकबाकी दार संख्या	रक्कम (रुपये - हजारात)
(१)	(२)	(१३)	(१४)	(१५)	(१६)	(१७)	(१८)	(१९)	(२०)	(२१)	(२२)	(२३)
संस्था प्रकार - प्राथमिक कृषि सहकारी संस्था												
१	देवगड	२६५९७३	४८०५	२३००२०	३१३२	२३३१३१	३०४२	८१५९५	१९५५	३००००	१०८७	५१५९५
२	वैभववाडी	११८७०७	४२६९	८०७१०	९५३	९१६३७	८४०	३२०७२	५४१	२०५४२	२९९	११५३०
३	कणकवली	२४०४९५	१८६९२	१९१४८७	४३००	१९७६२८	४०१०	६९१६९	२५४०	२८९७४	१४७०	४०१९५
४	मालवण	१९७८९१	५३५९	१६४८१२	६५४०	१४४२३८	३१००	५०४८३	२१३९	२११२१	९६१	२९३६२
५	वेंगुर्ला	२६६१६९	४१५८	२३४०९६	२१००	२३८६२४	१५१०	८३५१८	६१५	२७२४६	८९५	५६२७२
६	कुडाळ	२०१४२२	३७९२	१२९८६१	३२०१	१४८११४	३०४०	५१८३९	२०००	३६७३९	१०४०	१५१००
७	सावंतवाडी	२३३६३०	५५००	१७८२१०	२६१०	१८६११८	२७८०	६५१४१	२१३०	३९४६०	६८०	२५६८१
८	दोडामार्ग	४१३२७	१३७८	३३५१२	१३१०	३३४९५	९९८	११७२३	६२७	९१५४	३७१	२५६९
एकूण		१५६५६१४	४७९५३	१२४२७०८	२४१४६	१२७२९८५	१९३२०	४४५५४०	१२५४७	२१३२३६	६८०३	२३२३०४

आधार :- जिल्हा उपनिबंधक, सहकारी संस्था, सिंधुदुर्ग

तक्ता क्रमांक ६.९

जिल्ह्यातील कृषि सहकारी बँकांचा तपशील

जिल्हा :-सिंधुदुर्ग

(रुपये कोटीत)

तपशील	३१ मार्च रोजी		शेकडा बदल
	२०१३	२०१४	
(१)	(२)	(३)	(४)
महाराष्ट्र राज्य सहकारी बँक मर्या.			
सभासद (संख्या)	०	०	०.०
खेळते भांडवल	०	०	०.०
ठेवी	०	०	०.०
स्थूल कर्जवाटप	०	०	०.०
येणे कर्ज	०	०	०.०
थकीत कर्ज	०	०	०.०
जिल्हा मध्यवर्ती सहकारी बँका			
सभासद (संख्या)	१२६१.००	१२८२.००	१.६७
खेळते भांडवल	१२१३.०४	१२१३.०४	०.००
ठेवी	९६३.००	११३७.१४	१८.०८
स्थूल कर्जवाटप	३८६.८०	३३३.४४	-१३.८०
येणे कर्ज	७८७.२२	७८७.२१	०.००
थकीत कर्ज	५०.८८	५५.५४	९.१६
महाराष्ट्र राज्य सहकारी कृषि ग्रामीण बहुउद्देशीय विकास बँक मर्या.			
सभासद (संख्या)	०	०	०.०
खेळते भांडवल	०	०	०.०
ठेवी	०	०	०.०
स्थूल कर्जवाटप	०	०	०.०
येणे कर्ज	०	०	०.०
थकीत कर्ज	०	०	०.०
जिल्हा स्तरीय सहकारी कृषि ग्रामीण बहुउद्देशीय विकास बँका			
सभासद (संख्या)	१०३५६.०	१०३५६.०	०.००
खेळते भांडवल	२.५५	२.६४	३.५
ठेवी	०.०१	०.१८	१७००.०
स्थूल कर्जवाटप	०.०	०.०	०.०
येणे कर्ज	०.४०	०.३८	-५.०
थकीत कर्ज	०.४०	०.३८	-५.०

आधार: जिल्हा उपनिबंधक कार्यालय, सिंधुदुर्ग

तक्ता ६.१०

प्राथमिक कृषि पतपुरवठा संस्थांचा तपशील

जिल्हा - सिंधुदुर्ग

संदर्भ वर्ष - २०१३-१४

(रुपये कोटीत)

तपशील	मागील वर्ष	चालू वर्ष	शेकडा बदल
(१)	(२)	(३)	(४)
संस्था (संख्या)	२२६	२२६	०.००
सभासद (लाख)	१.७	१.७	०.००
खेळते भांडवल	१३३.७३	१५६.५६	१७.०७
स्वनिधी	३१.७१	४२.२५	३३.२४
भाग भांडवल	२२.३२	२८.३४	२६.९७
त्यापेकी, राज्य शासनाचे	०	०	०.००
कर्जदार सभासद (लाख)	०.४८	०.४९	२.०८
त्यापेकी, 1) अत्यल्प भूधारक (1 हेक्टर पर्यंत)	०.१४	०.१५	७.१४
2) अल्पभूधारक (1 ते 2 हेक्टर)	०.२	०.२१	५.००
कर्ज वाटप	८६.८८	१२४.२७	४३.०४
योगे कर्ज	६४.९५	१२७.२९	९५.९८
कर्ज वसुली	४१.७७	६१	४६.०४
थकीत कर्ज	२३.१८	६१.७८	१६६.५२
तोट्यातील संस्था (संख्या)	८०	७८	-२.५०
तोटा	२.६८	३.०५	१३.८१
वसुली पात्र रकमेशी थकीत कर्जाची टक्केवारी	१२%	४%	

आधार - जिल्हा उपनिबंधक, सहकारी संस्था, सिंधुदुर्ग

तक्ता क्रमांक ६.१२
विविध प्रकारच्या सहकारी संस्था

जिल्हा - सिंधुदुर्ग

संदर्भ : २०१३-१४

अ.क्र.	सहकारी संस्थेचा प्रकार	संस्था
(१)	(२)	(३)
१	कृषि पतसंस्था (एकूण)	२२८
	1.1 जिल्हा मध्यवर्ती सहकारी बँका	१
	1.2 प्राथमिक कृषी सहकारी संस्था	२२६
	1.3 शेतकरी सेवा संस्था	०
	1.4 लॅम्प्स सहकारी संस्था (आदिवासी सहकारी संस्था)	०
	1.5 धान्य बँका	०
	1.6 इतर	१
२	बिगर - कृषी पतसंस्था (एकूण)	१७८
	2.1 नागरी बँका	२
	2.2 नागरी पतसंस्था	१२९
	2.3 कर्मचारी पतसंस्था	४७
	2.4 इतर बिगर-कृषी पतसंस्था	०
३	पणन संस्था (एकूण)	४२
	3.1 जिल्हा पणन संस्था	०
	3.11 सर्वसाधारण उद्देशीय	०
	3.12 विशेष उद्देशीय	१
	3.2 प्राथमिक पणन संस्था	८
	3.21 सर्वसामान्य तालुका खरेदी विक्री संघ	८
	3.22 विशेष पणन संस्था	३३
	3.3 इतर पणन संस्था	०
४	एकूण उत्पादक सहकारी संस्था	२९३
	4.1 साखर कारखाने	०
	4.2 इतर शेती प्रक्रिया संस्था	२७
	4.3 विणकर संस्था	०
	4.4 विणकर संस्था (हातमाग)	०
	4.5 औद्योगिक वसाहती (संस्था)	३
	4.6 इतर औद्योगिक संस्था	८०
	4.7 दुग्ध व्यवसाय संस्था	१२३
	4.8 मत्स्यव्यवसाय संस्था	४०
	4.9 सहकारी सूत गिरण्या	०
	4.10 उपसा जलसिंचन संस्था	०
	4.11 इतर उत्पादक संस्था	२०
५	सामाजिक सेवा सहकारी संस्था	६०६
	5.1 ग्राहक भांडारे	४९
	5.2 गृहनिर्माण संस्था	१८७
	5.3 कामगार कंत्राटदार संस्था	१६९
	5.4 इतर सहकारी संस्था	२०१
	एकूण संस्था	१३४७

आधार :- जिल्हा उपनिबंधक, सहकारी संस्था, सिंधुदुर्ग

तक्ता क्रमांक ६.१३
सहकारी संस्थांची वित्तीय स्थिती

जिल्हा - सिंधुदुर्ग

संदर्भ : २०१३-१४

अ. क्र.	बाब	परिमाण	संख्या
(१)	(२)	(३)	(४)
१	सहकारी संस्थांची संख्या	संख्या	१३४७
२	एकूण सभासद संख्या	हजार	४०९
३	भरणा झालेले भागभांडवल		
	३.१ शासकीय भाग भांडवल	रुपये लाखात	१८४
	३.२ स्वनिधी	रुपये लाखात	५२३१
	३.३ एकूण	रुपये लाखात	५४१५
४	ठेवी	रुपये लाखात	३३८७५
५	खेळते भांडवल	रुपये लाखात	२११९६५
६	३१ मार्च, रोजी येणे कर्ज	रुपये लाखात	१४१८१०
७	वर्षभरात केलेले कर्जवाटप	रुपये लाखात	२४८१८८
८	खरेदीची किंमत	रुपये लाखात	६१०१९४
९	विक्रीची किंमत	रुपये लाखात	६२७७८९
१०	नफा /तोटा		
	१०.१ नफ्यातील संस्था	संख्या	९४१
	१०.२ नफ्याची रक्कम	रुपये	४५५३
	१०.३ तोट्यातील संस्था	संख्या	४०६
	१०.४ तोट्याची रक्कम	रुपये	३११०
	१०.५ ना-नफा, ना-तोटा झालेल्या संस्था	संख्या	०

आधार :- जिल्हा उपनिबंधक, सहकारी संस्था, सिंधुदुर्ग

सहकारी संस्थांची लेखापरीक्षण वर्गाप्रमाणे संख्या

जिल्हा :-सिंधुदुर्ग

संदर्भ : २०१३-१४

अ. क्र.	तालुका	लेखापरीक्षण वर्गाप्रमाणे सहकारी संस्था				वर्गीकरण न केलेल्या	लेखापरीक्षण न झालेल्या	एकूण सहकारी संस्था
		अ	ब	क	ड			
(१)	(२)	(३)	(४)	(५)	(६)	(७)	(८)	(९)
१	देवगड	१८	३४	१३	२	०	१७	८४
२	वैभववाडी	३	४६	१	०	१	२१	७२
३	कणकवली	१९	९०	२७	०	५	७०	२११
४	मालवण	१९	७०	१२	२	६	४९	१५८
५	वेगुर्ला	१२	५०	९	५	०	३९	११५
६	कुडाळ	५१	११५	११	२	१	९०	२७०
७	सावंतवाडी	३५	८४	३१	४	१	९३	२४८
८	दोडामार्ग	५	१७	१२	९	४	१९	६६
एकूण जिल्हा		१६२	५०६	११६	२४	१८	३९८	१२२४

आधार :- जिल्हा विशेष लेखापरीक्षक, सहकारी संस्था वर्ग - १, सिंधुदुर्ग

तक्ता क्रमांक ६.१५

राज्य / जिल्हा कार्यक्षेत्र असलेल्या सहकारी बँकाचे कार्य

जिल्हा -सिंधुदुर्ग

संदर्भ : २०१३-१४

(रु. हजारत)

अ. क्र.	बाब	जिल्हा मध्यवर्ती सहकारी बँक लि.	राज्य कृषी व ग्रामीण विकास बँक
१	(२)	(३)	(४)
१	बँक शाखा (संख्या)	९८	४
२	सभासद	१०४१	१२६
	२.१ संस्था सभासद		
	२.२ वैयक्तिक सभासद	२४१	१०२३०
३	भाग भांडवल	२९५४७५	४३६६६२०
४	राखीव व इतर निधी	६९९७६७	२५९२५
५	ठेवी	११३७१३७५	१८८०
६	खेळते भांडवल	१२१३०४४९	२५५४००
७	अल्प मुदतीची कर्जे वाटप	९२९५०००	०
	७.१ रोख पत		
	७.२ वटविलेली बिले	४७७०४६	०
	७.३ एकूण (७.१+७.२)	९७७२०४६	०
	७.४ पैकी कृषि कर्जे	९४०६५२	०
८	मध्यम मुदतीची कर्जे वाटप	१०८०५७९	०
९	दीर्घ मुदतीची कर्जे	१३००४४	०
१०	येणे कर्जे	४७८७६२५	०
	१०.१ अल्प मुदतीची कर्जे		
	१०.२ मध्यम मुदतीची कर्जे	२२५६३८७	१४६२
	१०.३ दीर्घ मुदतीची कर्जे	८२८१४६	२८८६
११	थकलेले कर्जे	४५४३२३	०
	११.१ अल्प मुदतीची कर्जे		
	११.२ मध्यम मुदतीची कर्जे	६३८९६	१४६२
	११.३ दीर्घ मुदतीची कर्जे	३७२६५	२८८६

आधार :- 1) जिल्हा मध्यवर्ती सहकारी बँक, सिंधुदुर्ग, 2) राज्य कृषी व ग्रामीण विकास बँक

तक्ता क्रमांक ६.१६
बिगर-कृषी सहकारी पतसंस्थांचे कार्य

जिल्हा - सिंधुदुर्ग

संदर्भ : २०१३-१४

अ. क्र.	बाब	संस्था प्रकार					
		प्राथमिक सहकारी बँका		इतर बिगर - कृषी पतसंस्था			
		नागरी बँका	कर्मचारी पतपेढी आणि इतर	नागरी पतसंस्था	कर्मचारी पतपेढी	इतर (नागरी पतपेढी)	
(१)	(२)	(३)	(४)	(५)	(६)	(७)	
१	संस्था संख्या	२	०	१२९	४७	०	
२	सभासद संख्या	३५२०२	०	१२२२५१	२४७५०	०	
३	भाग भांडवल (रुपये - हजारात)	३७३९०	०	२००४४३	८०१४९६	०	
४	राखीव व इतर निधी (रुपये - हजारात)	५९००५	०	८१४१५	३१६४७४	०	
५	ठेवी (रुपये - हजारात)	४९०७७६	०	१६०८७१	१८०४२५१	०	
६	खेळते भांडवल (रुपये - हजारात)	३००७३०९	०	१६०४९१	४३१७६२१	०	
७	कर्जे (रुपये - हजारात)	७.१ दिलेली कर्जे	४४९०५६	०	५९९५११	९६२२६६	०
		७.२ वसूल कर्जे	४३२०९९	०	४२८५५८	१३६१३१७	०
		७.३ योगे कर्जे	३३४९८०	०	७९८९८६	३५८५४७३	०
		७.४ थकित कर्जे	१६९५७	०	३१९५९४	९५३१	०

आधार :- जिल्हा उपनिबंधक, सहकारी संस्था, सिंधुदुर्ग

तक्ता ६.१७

परवानाधारक सावकारांची संख्या आणि त्यांनी दिलेली कर्जे

जिल्हा : सिंधुदुर्ग

संदर्भ : ३१ मार्च २०१४

(रुपये हजारात)

अ. क्र.	तालुका	परवानाधारक सावकारांची संख्या	व्यापा-यांना दिलेली कर्जे	सावकारांनी इतरांना दिलेली कर्जे	एकूण (४+५)
१	२	३	४	५	६
१	देवगड	१	उ.ना.	उ.ना.	उ.ना.
२	वैभववाडी	०			
३	कणकवली	३			
४	मालवण	०			
५	वेंगुर्ला	१			
६	कुडाळ	२			
७	सावंतवाडी	०			
८	दोडामार्ग	०			
जिल्हा एकूण		७	०	१६६७	१६६७

टीप :- वाटप कर्जांची तालुकानिहाय आकडेवारी उपलब्ध नाही.

आधार - जिल्हा उपनिबंधक, सहकारी संस्था, सिंधुदुर्ग

तक्ता क्रमांक ६.१८

जिल्हा आणि प्राथमिक पणन संस्थांचे कार्य

जिल्हा :-सिंधुदुर्ग

संदर्भ - २०१३-१४

अ. क्र.	जिल्हा आणि प्राथमिक पणन संस्था	संस्था संख्या	सभासद संख्या	खेळते भांडवल (हजार रुपये)	खरेदीची किंमत (हजार रुपये)			विक्रीची किंमत (हजार रुपये)			कृषी उत्पादनाची विक्री (अडते व मालक म्हणून) (हजार रुपये)			
					कृषी उत्पादन	शेतीच्या गरजेच्या वस्तू	उपभोगाच्या वस्तू	मालक म्हणून	अडत्या म्हणून	एकूण	भात व तांदूळ	गहू	इतर अन्नधान्ये	कापूस
१	२	३	४	५	६	७	८	९	१०	११	१२	१३	१४	१५
अ)	जिल्हा पातळीवरील संस्था	१	३८	९४६	९६	११३	९८	२२२	०	२२२	०	०	०	०
ब)	तालुका स्तरावरील संस्था													
१	देवगड	१२	२७०५	४८२६२	०	२१९	११५९	०	१४३६	१४३६	०	०	०	०
२	वैभववाडी	१	७३४	१२२०	०	०	०	०	०	०	०	०	०	०
३	कणकवली	७	१४८८	४५३४५	१६५	३५९	४४२७५	५०३८४	०	५०३८४	२०३६	३३७२	१४२३८	०
४	मालवण	१	२३५०	१८०५५	३४००३	१०८४६	३०७९१	०	०	०	९७७६	९३७८	६१९१	०
५	वेगुर्ला	१	२९६२	९९२१	११३९	१७६०	६५३००	२४५९६	११६९६	३६२९२	१७१६	०	१९१५	०
६	कुडाळ	३	१२०८	५१६८८	५२९	२४६	९३०७५	९३८५०	०	९३८५०	८००	९७५	१८००	०
७	सावंतवाडी	५	९८८	८९१८	७३७४	२६५०७	२३३५	३६७०७	०	३६७०७	५२७६	७१५	२०१५	०
८	दोडामार्ग	१	२१६	५८०	०	०	०	०	०	०	०	०	०	०
एकूण जिल्हा		३२	१२६८९	१८४९३५	४३३०६	४००५०	२३७०३३	२०५७५९	१३१३२	२१८८९१	१९६०४	१४४४०	२६१५९	०

अ. क्र.	जिल्हा आणि प्राथमिक पणन संस्था	कृषी उत्पादनाची विक्री (अडते व मालक म्हणून) (हजार रुपये)				शेतीला आवश्यक वस्तूची विक्री (अडते व मालक म्हणून) (हजार रुपये)					उपभोग्य वस्तूची एकूण विक्री (हजार रुपये)
		गळि-ताची धान्ये	डाळी	इतर	एकूण	खते	बियाणे	कृषी औजार	इतर	एकूण	
(१)	(२)	१६	१७	१८	१९	२०	२१	२२	२३	२४	२५
अ)	जिल्हा पातळीवरील संस्था	०	०	०	०	७५८९	२२२	६४	०	७८७५	२२२
ब)	तालुका स्तरावरील संस्था										
१	देवगड	०	०	०	०	१९२	४	०	१२४५	१४४१	१२४९
२	वैभववाडी	०	०	०	०	०	०	०	०	०	०
३	कणकवली	०	१९६४६	०	१९६४६	२८३०७	४८६०	५३८	०	३३७०५	४९६१९
४	मालवण	०	८०००	६१९१	१४१९१	१०७८२	६२४	१३८	१०३	११६४७	३८२७२
५	वेगुर्ला	०	०	१७२६	३६६९	२५६२१	७०७	०	१९३५	३६०७	०
६	कुडाळ	८५४	१२३४	३५५	२४४३	२८४६१	२२२८	२४४	३२८	३१२६१	९९४३७
७	सावंतवाडी	२४	१२६९	८९	८२४५	२२४०६	१४६४	४०४	३५	२४३०९	२४६१
८	दोडामार्ग	०	०	०	०	०	०	०	०	०	०
एकूण जिल्हा		८७८	३०१४९	८३६१	४८१९४	१२३३५८	१०१०९	१३८८	३६४६	११३८४५	१९१२६०

आधार :- जिल्हा उपनिबंधक, सहकारी संस्था, सिंधुदुर्ग

तक्ता क्रमांक ६.१९

नियंत्रित बाजारपेठातील कृषी मालांची वार्षिक आवक

₹ हजारात

जिल्हा :-सिंधुदुर्ग

संदर्भ वर्ष:२०१३-१४

अ. क्र.	तालुका	कृषी उत्पन्न बाजार समित्यांची संख्या	उपबाजार पेठांची संख्या	भात		तांदूळ		नागली	
				आवक (टन)	मूल्य (रुपये)	आवक (टन)	मूल्य (रुपये)	आवक (टन)	मूल्य (रुपये)
(१)	(२)	(३)	(४)	(५)	(६)	(७)	(८)	(९)	(१०)
१	देवगड	०	०	०	०	०	०	०	०
२	वैभववाडी	०	०	०	०	०	०	०	०
३	कणकवली	०	०	०	०	०	०	०	०
४	मालवण	०	०	०	०	०	०	०	०
५	वेंगुर्ला	०	०	०	०	०	०	०	०
६	कुडाळ	१	०	१९४५६	३१४३८.१	३५३७७५	२०९४७३.७	०	०
७	सावंतवाडी	०	०	०	०	०	०	०	०
८	दोडामार्ग	०	०	०	०	०	०	०	०
एकूण जिल्हा		१	०	१९४५६	३१४३८.१	३५३७७५	२०९४७३.७	०	०
अ. क्र.	तालुका	गहू		बाजरी		ज्वारी		तूर	
		आवक (टन)	मूल्य (रुपये)	आवक (टन)	मूल्य (रुपये)	आवक (टन)	मूल्य (रुपये)	आवक (टन)	मूल्य (रुपये)
(१)	(२)	(११)	(१२)	(१३)	(१४)	(१५)	(१६)	(१७)	(१८)
१	देवगड	०.०	०.०	०	०	०	०	०	०
२	वैभववाडी	०.०	०.०	०	०	०	०	०	०
३	कणकवली	०.०	०.०	०	०	०	०	०	०
४	मालवण	०.०	०.०	०	०	०	०	०	०
५	वेंगुर्ला	०.०	०.०	०	०	०	०	०	०
६	कुडाळ	१३२५०२	४१७८४.०	०	०	०	०	०	०
७	सावंतवाडी	०.०	०.०	०	०	०	०	०	०
८	दोडामार्ग	०.०	०.०	०	०	०	०	०	०
एकूण जिल्हा		१३२५०२	४१७८४.०	०	०	०	०	०	०
अ. क्र.	तालुका	मूग		कुळीथ		कांदा		उडीद	
		आवक (टन)	मूल्य (रुपये)	आवक (टन)	मूल्य (रुपये)	आवक (टन)	मूल्य (रुपये)	आवक (टन)	मूल्य (रुपये)
(१)	(२)	(१९)	(२०)	(२१)	(२२)	(२३)	(२४)	(२५)	(२६)
१	देवगड	०	०	०	०	०	०	०	०
२	वैभववाडी	०	०	०	०	०	०	०	०
३	कणकवली	०	०	०	०	०	०	०	०
४	मालवण	०	०	०	०	०	०	०	०
५	वेंगुर्ला	०	०	०	०	०	०	०	०
६	कुडाळ	०	०	०	०	०	०	०	०
७	सावंतवाडी	०	०	०	०	०	०	०	०
८	दोडामार्ग	०	०	०	०	०	०	०	०
एकूण जिल्हा		०	०	०	०	०	०	०	०

आधार - जिल्ह्यातील सर्व कृषी उत्पन्न बाजार समित्या

तक्ता क्रमांक ७.१
जिल्ह्यातील विजेचा वापर

जिल्हा -सिंधुदुर्ग

संदर्भ :-२०१३-१४

अ.क्र.	तालुका	एकूण विजेचा वापर ००० किलो वॅट तास							विजेचा दरडोई वापर (कि. वॅट तास)	वीज जोडण्यांची संख्या (लाखात)
		घरगुती	व्यापारी कामासाठी लघुशक्ती साठी	औद्योगिक	सार्व-जनिक दिवाबत्ती	कृषि	इतर	एकूण		
(१)	(२)	(३)	(४)	(५)	(६)	(७)	(८)	(९)	(१०)	(११)
१	देवगड	१४९८६	२१६०	२६२१	२१३	१५१५	२००५	२३५००	१९४	०.३१
२	वैभववाडी	८९८६	१३७१	१४३०	८६	२८३६	२०३३	१६७४२	३८२	०.२१
३	कणकवली	२०२७५	४०७८	२९४०	४६७	१६२६	४६७४	३४०६०	२५२	०.३८
४	मालवण	२१७८७	३६३७	३६७४	५६६	२०४६	३६३१	३५३४१	३१६	०.४७
५	वेगुर्ला	१६३९५	२९१९	२०६३	६१६	११७७	२७८२	२५९५२	३०२	०.३१
६	कुडाळ	२५७२३	५६१९	६२१६	८३०	२१२५	५१६२	४५७५५	२९४	०.५२
७	सावंतवाडी	२१५६१	४९१८	३३७७	६९९	१८७१	३०८५	३५५११	२४१	०.३८
८	दोडामार्ग	६३०१	८४६	७८३	९९	८४६	१८९५	१०७७०	२२०	०.१३
	एकूण	१३६०१४	२५६२८	२३१०४	३५७६	१४०४२	२५२६७	२२७६३१	२६८	२.७१

आधार - अधीक्षक अभियंता(कोम), महाराष्ट्र राज्य वीज वितरण कंपनी मर्या, कुडाळ

तक्ता क्रमांक ७.२

मोटार वाहनांची आणि व परमीटधारकांची संख्या

जिल्हा -सिंधुदुर्ग

संदर्भ -२०१३-१४

अ. क्र.	बाब	एकूण वाहने	इंधनाच्या प्रकारानुसार वाहने			गेल्या वर्षातील वाहनांची संख्या	गेल्या वर्षाच्या तुलनेत शेकडा वाढ
			डिझेल	पेट्रोल	सी.एन.जी		
(१)	(२)	(३)	(४)	(५)	(६)	(७)	(८)
प्रवासी वाहने							
1	बसेस	२०५८	२०५८	०	०	१९३०	६.६
2	मोटारी आणि स्टेशन वॅगन्स	१३२९१	३६७९	९४१७	१९५	१०८६९	२२.३
3	जीप	२६९८	२२७३	३०५	१२०	२२६६	१९.१
4	टॅक्सी	३५३	६४	२८९	०	३३३	६.०
5	तीन चाकी वाहने (रिक्शा)	०	०	०	०		
	अ) 3-सीटर	८६२०	०	८२७४	३४६	८०८२	६.७
	ब) 6-सीटर	३३७	३३७	०	०	३३७	०.०
6	दुचाकी वाहने	११३८५५	०	११३८५५	०	११०४३	२५.१
7	रुग्णवाहिका	१११	१११	०	०	९९	१२.१
8	शाळेच्या बसेस	४२	४२	०	०	२८	५०.०
एकूण प्रवासी वाहने		१४१३६५	८५६४	१३२१४०	६६१	११४९८७	२२.९
माल वाहतूक-वाहने							
१	तीन चाकी	१६३१	६४	१५६७	०	१६०२	१.८
२	चार चाकी	४४७४	४४७४	०	०	३८२२	१७.१
३	ट्रॅक्टर्स	४११	४११	०	०	५०३	-१८.३
४	जोड वाहने	४८०	४८०	०	०	४७८	०.४
५	इतर	४२४९	४२४९	०	०	४०९१	३.९
एकूण माल वाहतूक वाहने		११२४५	९६७८	१५६७	०	१०४९६	७.१
जिल्ह्यातील एकूण वाहने		१५२६१०	१८२४२	१३३७०७	६६१	१२५४८३	२१.६
परमीटधारकांची संख्या							
१	हलकी वाहने	२९६७	२९६७	०	०	२३१५	२८.२
२	जड वाहने	४११९	४११९	०	०	३९७८	३.५
३	ऑटोरिक्शा	६११६	०	६११६	०	५८४७	४.६

आधार - उपप्रादेशिक परिवहन अधिकारी, सिंधुदुर्ग

महाराष्ट्र राज्य मार्ग परिवहन महामंडळाची प्रवासी वाहतूक

जिल्हा:- सिंधुदुर्ग

अ.क्र.	बाब	२०११-१२	२०१२-१३	२०१३-१४	२०१२-१३ च्या तुलनेत २०१३-१४ मधील शेंकडा बदल
(१)	(२)	(३)	(४)	(५)	(६)
१	वर्ष अखेरीस मार्गांची संख्या	७२३	७२४	८३३	१५.०६
२	मार्गांची एकूण लांबी (कि.मी.)	४११५३	४२३१४	४५९५०	८.५९
३	मार्गांची सरासरी लांबी (कि.मी.)	५६.९	५८.४४	५५.१६	-५.६१
४	वर्षातील अस्तित्वात असलेल्या बसगाड्यांची संख्या	४०३	४३४	४१९	-३.४६
५	रस्त्यावर धावणाऱ्या बस गाड्यांची दैनिक सरासरी संख्या	३७७	३८४	३९३	२.३४
६	प्रवाशांची दैनिक सरासरी (संख्या लाखात)	१.९९	२.०१	१.९७	-१.९९
७	वाहतुकीमुळे वर्षात मिळालेले उत्पन्न (रुपये लाखात)	९०७३	९४६५	१०२७१	८.५२
८	दर प्रवाशामागे मिळालेले सरासरी उत्पन्न (रुपये दर दिवशी)	१२.४६	१२.८९	१४.२५	१०.५५

आधार - विभागिय नियंत्रक, महाराष्ट्र राज्य मार्ग परिवहन महामंडळ, कणकवली

तक्ता क्र मांक ७.५

पोस्ट आणि दूरध्वनी सेवा यांची आकडेवारी

जिल्हा - सिंधुदुर्ग

संदर्भ - २०१३-१४

अ. क्र.	तालुका	पोस्टांची संख्या	पत्र-पेट्यांची संख्या	पोस्टमनांची संख्या (विभागांतर्गत व विभागेत्तर धरून)	पोस्टाची सुविधा असलेल्या गावांची संख्या	वैयक्तिक दूरध्वनी संख्या			सार्वजनिक दूरध्वनी केंद्रांची संख्या (PCO)
						ग्रामीण	नागरी	एकूण	
(१)	(२)	(३)	(४)	(५)	(६)	(७)	(८)	(९)	(१०)
1	देवगड	५६	२४३	५२	५६	४४४४	०	४४४४	२३६
2	वैभववाडी	२३	५५	२४	२३	१३५८	०	१३५८	८१
3	कणकवली	५४	२२३	५५	५४	१७५५	२४६८	४२२३	१७५
4	मालवण	६१	२४३	६५	६१	२४९३	१५८०	४०७३	२१८
5	वेंगुर्ला	३५	८२	३८	३५	२२८९	१०९२	३३८१	१७५
6	कुडाळ	७१	२५३	७३	७१	२९८४	२१९५	५१७९	२११
7	सावंतवाडी	४७	२३८	५२	४७	३५२९	३२६४	६७९३	२७६
8	दोडामार्ग	२१	७४	२०	२१	६३६	०	६३६	३३
एकूण		३६८	१४११	३७९	३६८	१९४८८	१०५९९	३००८७	१४०५

आधार:- 1) अधीक्षक ,डाकघर कार्यालय, सिंधुदुर्ग 2)मंडळ अभियंता (योजना) दुरसंचार, सावंतवाडी

तक्ता ७.६

रोड प्लॅन २०२१ नुसार जिल्ह्यातील रस्तेविकास कार्यक्रमाची प्रगती

जिल्हा - सिंधुदुर्ग

संदर्भ :-२०१३-१४

अ.क्र.	तालुका	३१ मार्च २०१४ अखेर पर्यंत स्थिती (₹ लाखात)								
		ग्रामीण रस्ते कि.मी.			इतर रस्ते कि.मी.			एकूण		
		लक्ष्य	साध्य	प्रत्यक्ष खर्च ₹ लाखात	लक्ष्य	साध्य	प्रत्यक्ष खर्च ₹ लाखात	लक्ष्य	साध्य	प्रत्यक्ष खर्च ₹ लाखात
(१)	(२)	(३)	(४)	(५)	(६)	(७)	(८)	(९)	(१०)	(११)
१	देवगड	४१३	३७३	१२३	१०८	१०७	२१५	५२०	४८०	३३८
२	वैभववाडी	३५९	१९८	५५	८७	७६	८२	४४६	२७३	१३६
३	कणकवली	७४५	३६८	१३४	८७	७८	२६५	८३२	४४६	३९९
४	मालवण	८७४	७४०	१२६	८६	८४	१५३	९५८	८२४	२७९
५	वेंगुर्ला	२७५	२७५	८८	१७	१७	३२	२९२	२९२	१२०
६	कुडाळ	९१२	५०१	२२५	११९	११३	२८७	१०३०	६१४	५१२
७	सावंतवाडी	६४२	३८२	११०	१०५	९८	१८०	७४६	४८१	२९०
८	दोडामार्ग	२२२	११२	११०	४९	४८	३५	१७७	१६०	१४५
एकूण जिल्हा		४४४२	२९४९	९७१	६५८	६२१	१२४७	५००१	३५७०	२२१८

आधार- 1)कार्यकारी अभियंता, सार्वजनिक बांधकाम विभाग, जिल्हा परिषद, सिंधुदुर्ग 2)अधोक्षक अभियंता, सार्वजनिक बांधकाम विभाग, रत्नागिरी

तक्ता ७.७

प्रकार व पृष्ठभाग यानुसार रस्त्यांची लांबी

जिल्हा:-सिंधुदुर्ग

(लांबी :- कि.मी.मध्ये)

संदर्भ - ३१ मार्च २०१४

अ. क्र.	बाब	रस्त्याचा प्रकार							
		राष्ट्रीय महामार्ग	दुतगती मार्ग	प्रमुख राज्य महामार्ग	राज्य महामार्ग	प्रमुख जिल्हा रस्ते	इतर जिल्हा रस्ते	ग्रामीण रस्ते	एकूण रस्त्याची लांबी
(१)	(२)	(३)	(४)	(५)	(६)	(७)	(८)	(९)	(१०)
१	सिमेट कॉक्रीट								
१	अ) सा.बां.वि.	०	०	०	०	०	०	०	०
२	ब) जिल्हा परिषद	०	०	०	०	०	०	०	०
३	क) न.पा./म.न.पा.	०	०	०	०	०	१३	०	१३
२	डांबरी								
१	अ) सा.बां.वि.	१०८	०	१५०	६५९	१०८६	०	०	२००३
२	ब) जिल्हा परिषद	०	०	०	०	०	५७०	२२४४	२८१४
३	क) न.पा./म.न.पा.	०	०	०	०	०	१३१	०	१३१
३	खडीचे								
१	अ) सा.बां.वि.	०	०	०	०	३	०	०	३
२	ब) जिल्हा परिषद	०	०	०	०	०	५१	७०५	७५६
३	क) न.पा./म.न.पा.	०	०	०	०	०	२१	०	२१
४	इतर / अपृष्ठांकित								
१	अ) सा.बां.वि.	०	०	०	०	०	०	०	०
२	ब) जिल्हा परिषद	०	०	०	०	०	३७	१४९३	१५३०
३	क) न.पा./म.न.पा.	०	०	०	०	०	१५	०	१५
५	एकूण लांबी								
१	अ) सा.बां.वि.	१०८	०	१५०	६५९	१०८९	०	०	२००६
२	ब) जिल्हा परिषद	०	०	०	०	०	६५८	४४४२	५१००
३	क) न.पा./म.न.पा.	०	०	०	०	०	१८०	०	१८०
	जिल्हा एकूण	१०८	०	१५०	६५९	१०८९	८३८	४४४२	७२८६

आधार : 1) अधीक्षक अभियंता, सार्वजनिक बांधकाम मंडळ 2) कार्यकारी अभियंता,राष्ट्रीय महामार्ग 3) शहर अभियंता,म.न.पा,न.पा.

तक्ता ७.८

तालुक्यातील रस्तेविषयक आकडेवारी (आदिवासी + बिगर आदिवासी क्षेत्र)

जिल्हा :-सिंधुदुर्ग

संदर्भ वर्ष :३१ मार्च २०१४

लांबी (कि.मी.)

अ.नु.	तालुका	रस्त्यांची लांबी							
		राष्ट्रीय महामार्ग	द्वुतगतो मार्ग	प्रमुख राज्य महामार्ग	राज्य महामार्ग	प्रमुख जिल्हा रस्ते	इतर जिल्हा रस्ते	ग्रामीण रस्ते	एकूण लांबी
१	२	३	४	५	६	७	८	९	१०
१	देवगड	०	०	५३	७९	१७५	१०८	४१३	८२८
२	वैभववाडी	०	०	०	९१	२६	८७	३५९	५६३
३	कणकवली	६०	०	०	९८	२७४	८७	७४५	१२६४
४	मालवण	०	०	३५	७२	१६३	१३७	८७४	१२८१
५	वेगुर्ला	०	०	४५	५२	८९	७५	२७५	५३६
६	कुडाळ	२७	०	०	१०५	१७७	११९	९१२	१३४०
७	सावंतवाडी	२१	०	१७	८२	१६१	१४९	६४२	१०७२
८	दोडामार्ग	०	०	०	८०	५१	४९	२२२	४०२
एकूण जिल्हा		१०८	०	१५०	६५९	१११६	८१९	४४४२	७२८६

अ.नु.	तालुका	पृष्ठभागानुसार रस्त्यांची लांबी					
		अपृष्ठांकित	पृष्ठांकित			प्रति शंभर चौ.कि.मी.क्षेत्रफळामागे रस्त्याची लांबी	
			खडीचे	डांबरी /सिमेंट काँक्रीट	एकूण	पृष्ठांकित	एकूण
१	२	११	१२	१३	१४	१५	१६
१	देवगड	४१	११८	६६९	७८७	१०७.००	११३.००
२	वैभववाडी	१७४	२९	३६०	३८९	९३.००	१३५.००
३	कणकवली	३८७	५८	७९२	८५०	११०.००	१६०.००
४	मालवण	१३४	१८४	९१२	१०९६	१६५.००	१८५.००
५	वेगुर्ला	०	८८	३९०	४७८	१४६.००	१४६.००
६	कुडाळ	४१८	६३	८५९	९२२	११३.००	१६४.००
७	सावंतवाडी	२६६	१५६	६०६	७६२	८९.००	१२०.००
८	दोडामार्ग	११०	६३	२२९	२९२	७०.००	१२३.००
एकूण जिल्हा		१५३०	७५९	४८१७	५५७६	१०७	१३६.००

आधार :- अधीक्षक अभियंता, सार्वजनिक बांधकाम विभाग

तक्ता क्रमांक ७.९

पिण्याच्या पाण्याच्या सोयी व टंचाई संबंधी केलेल्या उपाययोजना

जिल्हा - सिंधुदुर्ग

संदर्भ : २०१३-१४

अ.क्र	बाबी	तालुका								
		३	४	५	६	७	८	९	१०	११
		देवगड	वैभववाडी	कणकवली	मालवण	वैगुर्ला	कुडाळ	सावंतवाडी	दोडामार्ग	जिल्हा एकूण
१	वस्ती असलेल्या गावांची एकूणसंख्या	९८	५९	१०५	१३४	८३	१२४	८२	५५	७४०
२	गावातील वाडया/वस्त्यांची संख्या	७६९	३१९	७२४	८१०	४३२	१०२३	७४१	२५७	५०७५
३	बारा महिने पुरेसे पाणी उपलब्ध असलेल्या									
	3.1 गावांची संख्या	९८	५९	१०५	१३४	८३	१२४	८२	५५	७४०
	3.2 त्याखालील वाडया / वस्त्यांची संख्या	७४१	३१३	६९४	७९८	४१२	१००५	७१३	२५५	४९३१
४	त्यापैकी नळाने पाणी पुरवठा योजनेद्वारे पाणी पुरवठा करण्यात येत असलेल्या									
	4.1 गावांची संख्या	६९	४४	८९	१०७	६४	११२	६५	५५	६०५
	4.2 त्याखालील वाडया / वस्त्यांची संख्या	६४०	१६९	६७१	२५५	२२०	५६७	५६७	२२०	३३०९
५	पिण्याच्या पाण्याची टंचाई असलेली गावे व वाडया/वस्त्या									
	संदर्भ वर्षातील									
	अ) एकूण टंचाईग्रस्त गावे (संख्या)	०	०	०	०	०	०	०	०	०
	ब) एकूण वाडया/वस्त्या (संख्या)	१२१	७५	१११	८६	१२२	६४	७०	१८	६६७
	बृहत आराखडयानुसार									
	अ) एकूण टंचाईग्रस्त गावे (संख्या)	७	०	०	०	०	०	०	०	७
	ब) एकूण टंचाईग्रस्त वाडया/वस्त्या (संख्या)	१२१	७५	१११	८६	१२२	६४	७०	१८	६६७
६	केलेली उपाययोजना									
	अ) टँकरने पुरवठा होणा-या									
	गावांची संख्या	२	०	०	०	०	०	०	०	२
	गावांतील वाडया/वस्त्यांची संख्या	०	०	०	०	०	०	०	०	०
	टँकरची संख्या	०	०	०	०	०	०	०	०	०
	ब) बैलगाडीने पुरवठा होणा-या									
	गावांची संख्या	०	०	०	०	०	०	०	०	०
	गावांतील वाडया/वस्त्यांची संख्या	०	०	०	०	०	०	०	०	०
	बैलगाडयांची संख्या	०	०	०	०	०	०	०	०	०
	क) इतर साधनांनी पुरवठा होणा-या									
	गावांची संख्या	२२	१४	३४	८	१६	१७	२२	१३	१४६
	गावांतील वाडया/वस्त्यांची संख्या	४१	२३	६२	१३	३२	३५	३८	१३	२५७
	साधने संख्या	५	४	४	४	३	४	२	१	२७

आधार - कार्यकारी अभियंता, ग्रामीण पाणीपुरवठा, जिल्हा परिषद, सिंधुदुर्ग

अनुसूचित जाती व नवबौध्द वेयाक्तिक नळजोडणी

अ.क्र.	तालुका	ग्रामिण भाग	
		लाभार्थी (संख्या)	खर्च (लाखात)
१	देवगड	०	०.०
२	वैभववाडी	०	०.०
३	कणकवली	०	०.०
४	मालवण	०	०.०
५	वेंगुर्ला	०	०.०
६	कुडाळ	०	०.०
७	सावंतवाडी	५३	१.०
८	दोडामार्ग	५२	०.९
एकूण जिल्हा		१०५	१.९

आधार : कार्यकारी अभियंता, ग्रामिण पाणी पुरवठा विभाग, जिल्हापरिषद

ग्रामीण भागात शौचालयाची सुविधा असणा-या कुटूंबांची संख्या

जिल्हा - सिंधुदुर्ग

वर्ष- २०१३-१४

अ.क्र.	तालुका	दारिद्र्य रेषेखालील				दारिद्र्य रेषेवरील			
		एकूण कुटूंबे (२०१२-१३ नुसार)	शौचालये असलेली	शौचालये नसलेली	शौचालये नसलेल्या कुटूंबांची टक्केवारी	एकूण कुटूंबे (२०१२-१३ नुसार)	शौचालये असलेली	शौचालये नसलेली	शौचालये नसलेल्या कुटूंबांची टक्केवारी
(१)	(२)	(३)	(४)	(५)	(६)	(७)	(८)	(९)	(१०)
१	देवगड	६३६९	४८५८	१५११	२३.७२	२०३९६	१६९६४	३४३२	१६.८३
२	वैभववाडी	५३०५	४५४२	७६३	१४.३८	६१३७	५५२३	६१४	१०.००
३	कणकवली	८५०२	७४३७	१०६५	१२.५३	१९४७०	१७४०२	२०६८	१०.६२
४	मालवण	५७७०	५०३५	७३५	१२.७४	२०९४१	१९६३९	१३०२	६.२२
५	वेगुर्ला	६४३०	५७८५	६४५	१०.०३	१०२८६	९६८०	६०६	५.८९
६	कुडाळ	१२५५९	११७७९	७८०	६.२१	२१६८१	२०८०२	८७९	४.०५
७	सावंतवाडी	९४०९	७९९४	१४१५	१५.०४	२१३४५	१८८३१	२५१४	११.७८
८	दोडामार्ग	३२६९	२९५४	३१५	९.६४	६९७१	६२४५	७२६	१०.४१
एकूण		५७६१३	५०३८४	७२२९	१२.५५	१२७२२७	११५०८६	१२१४१	९.५४

आधार - उपमुख्य कार्यकारी अधिकारी(ग्रा.पं.), जि.प. सिंधुदुर्ग

तक्ता क्रमांक ८.१

जिल्ह्यातील प्राथमिक शाळांबाबतची माहिती

जिल्हा - सिंधुदुर्ग

संदर्भ वर्ष : २०१३-१४

अ. क्र.	तालुका	बाब	शासकीय शाळा					स्थानिक स्वराज्य संस्थांच्या शाळा				
			संख्या	शिक्ष-कांची संख्या	विद्यार्थ्यांची संख्या		स्वच्छता गृहांची सुविधा असलेल्या शाळा	संख्या	शिक्ष-कांची संख्या	विद्यार्थ्यांची संख्या		स्वच्छता गृहांची सुविधा असलेल्या शाळा
					मुले	मुली				मुले	मुली	
(१)	(२)	(३)	(४)	(५)	(६)	(७)	(८)	(९)	(१०)	(११)	(१२)	(१३)
१	देवगड	एकूण	०	०	०	०	०	२२४	६३६	४३८६	४३५४	२२४
		पैकी मुलीकरिता	०	०	०	०	०	०	०	०	०	०
२	वैभववाडी	एकूण	०	०	०	०	०	१०९	३१६	१६८०	१६९२	१०९
		पैकी मुलीकरिता	०	०	०	०	०	०	०	०	०	०
३	कणकवली	एकूण	०	०	०	०	०	२२९	७१३	४४३८	४३३६	२२९
		पैकी मुलीकरिता	०	०	०	०	०	०	०	०	०	०
४	मालवण	एकूण	०	०	०	०	०	२१२	५१६	२४६८	२०६१	२१२
		पैकी मुलीकरिता	०	०	०	०	०	०	०	०	०	०
५	वेंगुर्ला	एकूण	०	०	०	०	०	१३९	३८३	२७११	२६५२	१३९
		पैकी मुलीकरिता	०	०	०	०	०	०	०	०	०	०
६	कुडाळ	एकूण	०	०	०	०	०	२४३	७६२	५१२९	५०२३	२४३
		पैकी मुलीकरिता	०	०	०	०	०	१	७	०	१२६	१
७	सावंतवाडी	एकूण	०	०	०	०	०	२१६	६४७	४०११	३८५७	२१६
		पैकी मुलीकरिता	०	०	०	०	०	१	२	०	२६	१
८	दोडामार्ग	एकूण	०	०	०	०	०	९८	२६२	१२६२	१३३१	९८
		पैकी मुलीकरिता	०	०	०	०	०	०	०	०	०	०
एकुण जिल्हा		एकूण	०	०	०	०	०	१४७०	४२३५	२६०८५	२५३०६	१४७०
		पैकी मुलीकरिता	०	०	०	०	०	२	९	०	१५२	२

अ. क्र.	तालुका	बाब	खाजगी अनुदानित शाळा					खाजगी विनाअनुदानित शाळा				
			संख्या	शिक्षकांची संख्या	विद्यार्थ्यांची संख्या		स्वच्छता गृहांची सुविधा असलेल्या शाळा	संख्या	शिक्षकांची संख्या	विद्यार्थ्यांची संख्या		स्वच्छता गृहांची सुविधा असलेल्या शाळा
					मुले	मुली				मुले	मुली	
(१)	(२)	(३)	(१४)	(१५)	(१६)	(१७)	(१८)	(१९)	(२०)	(२१)	(२२)	(२३)
१	देवगड	एकूण	०	०	०	०	०	१	४	११८	१४३	१
		पैकी मुलीकरिता	०	०	०	०	०	०	०	०	०	०
२	वैभववाडी	एकूण	०	०	०	०	०	०	०	०	०	०
		पैकी मुलीकरिता	०	०	०	०	०	०	०	०	०	०
३	कणकवली	एकूण	२	६	१३२	१२८	२	१	४	११६	१०६	१
		पैकी मुलीकरिता	०	०	०	०	०	०	०	०	०	०
४	मालवण	एकूण	८	३०	३६४	४१६	८	०	०	०	०	०
		पैकी मुलीकरिता	०	०	०	०	०	०	०	०	०	०
५	वेंगुर्ला	एकूण	०	०	०	०	०	०	०	०	०	०
		पैकी मुलीकरिता	०	०	०	०	०	०	०	०	०	०
६	कुडाळ	एकूण	४	५	५४	५३	४	०	०	०	०	०
		पैकी मुलीकरिता	०	०	०	०	०	०	०	०	०	०
७	सावंतवाडी	एकूण	६	२१	३०५	३०३	६	०	०	०	०	०
		पैकी मुलीकरिता	०	०	०	०	०	०	०	०	०	०
८	दोडामार्ग	एकूण	१	२	२	३	१	०	०	०	०	०
		पैकी मुलीकरिता	०	०	०	०	०	०	०	०	०	०
एकुण जिल्हा		एकूण	२१	६४	८५७	९०३	२१	२	८	३१४	२४९	२
		पैकी मुलीकरिता	०	०	०	०	०	०	०	०	०	०

अ. क्र.	तालुका	बाब	एकूण शाळा				स्वच्छता गृहांची सुविधा असलेल्या शाळा
			संख्या	शिक्षकांची संख्या	विद्यार्थ्यांची संख्या		
					मुले	मुली	
(१)	(२)	(३)	(२४)	(२५)	(२६)	(२७)	(२८)
१	देवगड	एकूण	२२५	६४०	४५८४	४४९७	२२५
		पैकी मुलींकरिता	०	०	०	०	०
२	वैभववाडी	एकूण	१०९	३१६	१६८०	१६९२	१०९
		पैकी मुलींकरिता	०	०	०	०	०
३	कणकवली	एकूण	२३२	७२३	४६८६	४५७०	२३२
		पैकी मुलींकरिता	०	०	०	०	०
४	मालवण	एकूण	२२०	५४६	२८३२	२४७७	२२०
		पैकी मुलींकरिता	०	०	०	०	०
५	वेंगुर्ला	एकूण	१३९	३८३	२७११	२६५२	१३९
		पैकी मुलींकरिता	०	०	०	०	०
६	कुडाळ	एकूण	२४७	७६७	५१८३	५०७६	२४७
		पैकी मुलींकरिता	१	७	०	१२६	१
७	सावंतवाडी	एकूण	२२२	६६८	४३१६	४१६०	२२२
		पैकी मुलींकरिता	१	२	०	२६	१
८	दोडामार्ग	एकूण	९९	२६४	१२६४	१३३४	९९
		पैकी मुलींकरिता	०	०	०	०	०
एकूण जिल्हा		एकूण	१४९३	४३०७	२७२५६	२६४५८	१४९३
		पैकी मुलींकरिता	२	९	०	१५२	२

आधार : शिक्षणाधिकारी (प्राथ.), जिल्हा परिषद, सिंधुदुर्ग

तक्ता क्रमांक ८.२

जिल्ह्यातील माध्यमिक शाळांबाबतची माहिती

जिल्हा - सिंधुदुर्ग

संदर्भ वर्ष : २०१३-१४

अ. क्र.	तालुका	बाब	शासकीय शाळा					स्थानिक स्वराज्य संस्थांच्या शाळा				
			संख्या	शिक्षकांची संख्या	विद्यार्थ्यांची संख्या		स्वच्छता गृहांची सुविधा असलेल्या शाळा	संख्या	शिक्षकांची संख्या	विद्यार्थ्यांची संख्या		स्वच्छता गृहांची सुविधा असलेल्या शाळा
					मुले	मुली				मुले	मुली	
(१)	(२)	(३)	(४)	(५)	(६)	(७)	(८)	(९)	(१०)	(११)	(१२)	(१३)
१	देवगड	एकूण	०	०	०	०	०	०	०	०	०	०
		पैकी मुलींकरिता	०	०	०	०	०	०	०	०	०	०
२	वैभववाडी	एकूण	०	०	०	०	०	०	०	०	०	०
		पैकी मुलींकरिता	०	०	०	०	०	०	०	०	०	०
३	कणकवली	एकूण	०	०	०	०	०	०	०	०	०	०
		पैकी मुलींकरिता	०	०	०	०	०	०	०	०	०	०
४	मालवण	एकूण	०	०	०	०	०	०	०	०	०	०
		पैकी मुलींकरिता	०	०	०	०	०	०	०	०	०	०
५	वेंगुर्ला	एकूण	०	०	०	०	०	०	०	०	०	०
		पैकी मुलींकरिता	०	०	०	०	०	०	०	०	०	०
६	कुडाळ	एकूण	०	०	०	०	०	०	०	०	०	०
		पैकी मुलींकरिता	०	०	०	०	०	०	०	०	०	०
७	सावंतवाडी	एकूण	१	१६	१७९	१०५	१	०	०	०	०	०
		पैकी मुलींकरिता	०	०	०	०	०	०	०	०	०	०
८	दोडामार्ग	एकूण	०	०	०	०	०	०	०	०	०	०
		पैकी मुलींकरिता	०	०	०	०	०	०	०	०	०	०
एकुण जिल्हा	एकूण	१	१६	१७९	१०५	१	०	०	०	०	०	०
	पैकी मुलींकरिता	०	०	०	०	०	०	०	०	०	०	०

तक्ता क्रमांक ८.२

जिल्ह्यातील माध्यमिक शाळांबाबतची माहिती

जिल्हा - सिंधुदुर्ग

संदर्भ वर्ष : २०१३-१४

अ. क्र.	तालुका	बाब	खाजगी अनुदानित शाळा					खाजगी विनाअनुदानित शाळा				
			संख्या	शिक्ष-कांची संख्या	विद्यार्थ्यांची संख्या		स्वच्छता गृहांची सुविधा असलेल्या शाळा	संख्या	शिक्ष-कांची संख्या	विद्यार्थ्यांची संख्या		स्वच्छता गृहांची सुविधा असलेल्या शाळा
					मुले	मुली				मुले	मुली	
(१)	(२)	(३)	(१४)	(१५)	(१६)	(१७)	(१८)	(१९)	(२०)	(२१)	(२२)	(२३)
१	देवगाड	एकूण	२८	३४५	४७५२	४३४२	२८	२	९	३३	१८	२
		पैकी मुलांकरिता	०	०	०	०	०	०	०	०	०	०
२	वैभववाडी	एकूण	१६	१५४	१६२६	१५८९	१६	२	१३	५५	३३	२
		पैकी मुलांकरिता	०	०	०	०	०	०	०	०	०	०
३	कणकवली	एकूण	२४	४०९	४५२३	३९४९	२४	३	२१	४३०	३९०	३
		पैकी मुलांकरिता	०	०	०	०	०	०	०	०	०	०
४	मालवण	एकूण	३०	३२२	३७९६	३५०१	३०	१	४	२५३	१८०	१
		पैकी मुलांकरिता	०	०	०	०	०	०	०	०	०	०
५	वेंगुर्ला	एकूण	१६	१८६	२०४४	१९९०	१६	१	४	१५२	९५	१
		पैकी मुलांकरिता	०	०	०	०	०	०	०	०	०	०
६	कुडाळ	एकूण	३०	४५६	४८६४	४४४४	३०	२	९	६३७	४७८	२
		पैकी मुलांकरिता	०	०	०	०	०	०	०	०	०	०
७	सावंतवाडी	एकूण	३४	५४८	५०२३	४६१२	३४	६	३०	९६१	४६५	६
		पैकी मुलांकरिता	०	०	०	०	०	०	०	०	०	०
८	दोडामार्ग	एकूण	१५	१२८	९५२	१०१६	१५	२	९	२१७	१६५	२
		पैकी मुलांकरिता	०	०	०	०	०	०	०	०	०	०
एकूण जिल्हा		एकूण	१९३	२५४८	२७५८०	२५४४३	१९३	१९	९९	२७३८	१८२४	१९
		पैकी मुलांकरिता	०	०	०	०	०	०	०	०	०	०

तक्ता क्रमांक ८.२

जिल्ह्यातील माध्यमिक शाळांबाबतची माहिती

जिल्हा - सिंधुदुर्ग

संदर्भ वर्ष : २०१३-१४

अ. क्र.	तालुका	बाब	एकूण शाळा				
			संख्या	शिक्षकांची संख्या	विद्यार्थ्यांची संख्या		स्वच्छता गृहांची सुविधा असलेल्या शाळा
					मुले	मुली	
(१)	(२)	(३)	(२४)	(२५)	(२६)	(२७)	(२८)
१	देवगड	एकूण	३०	३५४	४७८५	४३६०	३०
		पैकी मुलींकरिता	०	०	०	०	०
२	वैभववाडी	एकूण	१८	१६७	१६८१	१६२२	१८
		पैकी मुलींकरिता	०	०	०	०	०
३	कणकवली	एकूण	२७	४३०	४९५३	४३३९	२७
		पैकी मुलींकरिता	०	०	०	०	०
४	मालवण	एकूण	३१	३२६	४०४९	३६८१	३१
		पैकी मुलींकरिता	०	०	०	०	०
५	वेंगुर्ला	एकूण	१७	१९०	२१९६	२०८५	१७
		पैकी मुलींकरिता	०	०	०	०	०
६	कुडाळ	एकूण	३२	४६५	५५०१	४९२२	३२
		पैकी मुलींकरिता	०	०	०	०	०
७	सावंतवाडी	एकूण	४१	५९४	६१६३	५१८२	४१
		पैकी मुलींकरिता	०	०	०	०	०
८	दोडामार्ग	एकूण	१७	१३७	११६९	११८१	१७
		पैकी मुलींकरिता	०	०	०	०	०
एकूण जिल्हा		एकूण	२१३	२६६३	३०४९७	२७३७२	२१३
		पैकी मुलींकरिता	०	०	०	०	०

आधार : शिक्षणाधिकारी (माध्य), जिल्हा परिषद

तक्ता क्रमांक ८.३

जिल्ह्यातील उच्च माध्यमिक शाळांबाबतची माहिती

जिल्हा - सिंधुदुर्ग

संदर्भ वर्ष : २०१३-१४

अ.क्र.	तालुका	बाब	शासकीय शाळा					स्थानिक स्वराज्य संस्थांच्या शाळा				
			संख्या	शिक्षकांची संख्या	विद्यार्थ्यांची संख्या		स्वच्छता गृहांची सुविधा असलेल्या शाळा	संख्या	शिक्षकांची संख्या	विद्यार्थ्यांची संख्या		स्वच्छता गृहांची सुविधा असलेल्या शाळा
					मुले	मुली				मुले	मुली	
(१)	(२)	(३)	(४)	(५)	(६)	(७)	(८)	(९)	(१०)	(११)	(१२)	(१३)
१	देवगड	एकूण	०	०	०	०	०	०	०	०	०	०
		पैकी मुलांकरिता	०	०	०	०	०	०	०	०	०	०
२	वैभववाडी	एकूण	०	०	०	०	०	०	०	०	०	०
		पैकी मुलांकरिता	०	०	०	०	०	०	०	०	०	०
३	कणकवली	एकूण	०	०	०	०	०	०	०	०	०	०
		पैकी मुलांकरिता	०	०	०	०	०	०	०	०	०	०
४	मालवण	एकूण	०	०	०	०	०	०	०	०	०	०
		पैकी मुलांकरिता	०	०	०	०	०	०	०	०	०	०
५	वेंगुर्ला	एकूण	०	०	०	०	०	०	०	०	०	०
		पैकी मुलांकरिता	०	०	०	०	०	०	०	०	०	०
६	कुडाळ	एकूण	०	०	०	०	०	०	०	०	०	०
		पैकी मुलांकरिता	०	०	०	०	०	०	०	०	०	०
७	सावंतवाडी	एकूण	१	६	३९	२	०	०	०	०	०	०
		पैकी मुलांकरिता	०	०	०	०	०	०	०	०	०	०
८	दोडामार्ग	एकूण	०	०	०	०	०	०	०	०	०	०
		पैकी मुलांकरिता	०	०	०	०	०	०	०	०	०	०
एकुण जिल्हा		एकूण	१	६	३९	२	०	०	०	०	०	०
		पैकी मुलांकरिता	०	०	०	०	०	०	०	०	०	०

तक्ता क्रमांक ८.३

जिल्ह्यातील उच्च माध्यमिक शाळांबाबतची माहिती

जिल्हा - सिंधुदुर्ग

संदर्भ वर्ष : २०१३-१४

अ.क्र.	तालुका	बाब	खाजगी अनुदानित शाळा					खाजगी विनाअनुदानित शाळा				
			संख्या	शिक्ष-कांची संख्या	विद्यार्थ्यांची संख्या		स्वच्छता गृहांची सुविधा असलेल्या शाळा	संख्या	शिक्ष-कांची संख्या	विद्यार्थ्यांची संख्या		स्वच्छता गृहांची सुविधा असलेल्या शाळा
					मुले	मुली				मुले	मुली	
(१)	(२)	(३)	(१४)	(१५)	(१६)	(१७)	(१८)	(१९)	(२०)	(२१)	(२२)	(२३)
१	देवगड	एकूण	५	४०	७४६	८१३	५	२	६	१८५	१२०	२
		पैकी मुलीकरिता	०	०	०	०	०	०	०	०	०	०
२	वैभववाडी	एकूण	३	१	३८८	३७४	३	१	५	६२	४६	१
		पैकी मुलीकरिता	०	०	०	०	०	०	०	०	०	०
३	कणकवली	एकूण	८	१०९	२५२३	२२२४	८	४	११	१४८	१०२	४
		पैकी मुलीकरिता	०	०	०	०	०	०	०	०	०	०
४	मालवण	एकूण	६	१६	९८४	१०६९	६	१	२	१६	१५	१
		पैकी मुलीकरिता	०	०	०	०	०	०	०	०	०	०
५	वेंगुर्ला	एकूण	३	३६	७५३	८५६	३	१	२	६४	९१	१
		पैकी मुलीकरिता	०	०	०	०	०	०	०	०	०	०
६	कुडाळ	एकूण	१०	१००	२३६८	२२७५	१०	३	४	११६	१०३	३
		पैकी मुलीकरिता	०	०	०	०	०	०	०	०	०	०
७	सावंतवाडी	एकूण	९	८५	१९४६	२०४०	९	५	९	८९	८२	५
		पैकी मुलीकरिता	०	०	०	०	०	०	०	०	०	०
८	दोडामार्ग	एकूण	३	१२	४६८	४६७	३	१	१	८	४	१
		पैकी मुलीकरिता	०	०	०	०	०	०	०	०	०	०
एकुण जिल्हा		एकूण	४७	३९९	१०१७६	१०११८	४७	१८	४०	६८८	५६३	१८
		पैकी मुलीकरिता	०	०	०	०	०	०	०	०	०	०

तक्ता क्रमांक ८.३

जिल्ह्यातील उच्च माध्यमिक शाळांबाबतची माहिती

जिल्हा - सिंधुदुर्ग

संदर्भ वर्ष : २०१३-१४

अ.क्र.	तालुका	बाब	एकूण शाळा				
			संख्या	शिक्षकांची संख्या	विद्यार्थ्यांची संख्या		स्वच्छता गृहांची सुविधा असलेल्या शाळा
					मुले	मुली	
(१)	(२)	(३)	(२४)	(२५)	(२६)	(२७)	(२८)
१	देवगड	एकूण	७	४६	९३१	९३३	७
		पैकी मुलुंकरिता	०	०	०	०	०
२	वैभववाडी	एकूण	४	६	४५०	४२०	४
		पैकी मुलुंकरिता	०	०	०	०	०
३	कणकवली	एकूण	१२	१२०	२६७१	२३२६	१२
		पैकी मुलुंकरिता	०	०	०	०	०
४	मालवण	एकूण	७	१८	१०००	१०८४	७
		पैकी मुलुंकरिता	०	०	०	०	०
५	वेंगुर्ला	एकूण	४	३८	८१७	९४७	४
		पैकी मुलुंकरिता	०	०	०	०	०
६	कुडाळ	एकूण	१३	१०४	२४८४	२३७८	१३
		पैकी मुलुंकरिता	०	०	०	०	०
७	सावंतवाडी	एकूण	१५	१००	२०७४	२१२४	१४
		पैकी मुलुंकरिता	०	०	०	०	०
८	दोडामार्ग	एकूण	४	१३	४७६	४७१	४
		पैकी मुलुंकरिता	०	०	०	०	०
एकूण जिल्हा		एकूण	६६	४४५	१०९०३	१०६८३	६५
		पैकी मुलुंकरिता	०	०	०	०	०

आधार : शिक्षणाधिकारी (माध्य), जिल्हा परिषद

अ. क्र.	तालुका	बाब	प्राथमिक विद्यार्थी					माध्यमिक विद्यार्थी				
			शासकीय	स्थानिक संस्था	खाजगी		एकूण	शासकीय	स्थानिक संस्था	खाजगी		एकूण
					अनुदानित	विना अनुदानित				अनुदानित	विना अनुदानित	
(१)	(२)	(३)	(४)	(५)	(६)	(७)	(८)	(९)	(१०)	(११)	(१२)	(१३)
१	देवगड	एकूण	०	४६९	०	२०	४८९	०	०	५४७	२	५४९
		पैकी मुली	०	२२८	०	१०	२३८	०	०	२४९	१	२५०
२	वैभववाडी	एकूण	०	२७९	०	०	२७९	०	०	२८०	३३	३१३
		पैकी मुली	०	१२५	०	०	१२५	०	०	१३४	१२	१४६
३	कणकवली	एकूण	०	९३०	२७	१६	९७३	०	०	८८८	१११	९९९
		पैकी मुली	०	४५६	१०	८	४७४	०	०	४२५	४५	४७०
४	मालवण	एकूण	०	३९८	४८	०	४४६	०	०	५२४	२९	५५३
		पैकी मुली	०	२०२	२७	०	२२९	०	०	२३८	१६	२५४
५	वेंगुर्ला	एकूण	०	२७४	०	०	२७४	०	०	२२५	९	२३४
		पैकी मुली	०	१३३	०	०	१३३	०	०	१०९	२	१११
६	कुडाळ	एकूण	०	८३३	२१	०	८५४	०	०	७९७	१२४	९२१
		पैकी मुली	०	४२१	७	०	४२८	०	०	३९२	५६	४४८
७	सावंतवाडी	एकूण	०	५०२	५८	०	५६०	३४	०	६५३	९३	७८०
		पैकी मुली	०	२४४	३३	०	२७७	२०	०	२८७	३१	३३८
८	दोडामार्ग	एकूण	०	२३०	०	०	२३०	०	०	१६५	३५	२००
		पैकी मुली	०	१३०	०	०	१३०	०	०	७३	२०	९३
		एकूण	०	३९१५	१५४	३६	४१०५	३४	०	४०७९	४३६	४५४९
		पैकी मुली	०	१९३९	७७	१८	२०३४	२०	०	१९०७	१८३	२११०

अ. क्र.	तालुका	बाब	उच्च माध्यमिक विद्यार्थी					महाविद्यालयातील विद्यार्थी					एकूण विद्यार्थी संख्या
			शासकीय	स्थानिक संस्था	खाजगी		एकूण	शासकीय	स्थानिक संस्था	खाजगी		एकूण	
					अनुदानित	विना अनुदानित				अनुदानित	विना अनुदानित		
(१)	(२)	(३)	(१४)	(१५)	(१६)	(१७)	(१८)	(१९)	(२०)	(२१)	(२२)	(२३)	(२४)
१	देवगड	एकूण	०	०	१३१	७	१३८	०	०	१	४२	६४	१२४०
		पैकी मुली	०	०	६८	३	७१	०	०	०	१८	२९	५८८
२	वैभववाडी	एकूण	०	०	७९	५	८४	०	०	५०	०	५४	७३०
		पैकी मुली	०	०	४०	०	४०	०	०	२४	०	२०	३३१
३	कणकवली	एकूण	०	०	४९१	२७	५१८	०	०	१३३	८०	१७२	२६६२
		पैकी मुली	०	०	२४६	८	२५४	०	०	६७	३८	२३	१२२१
४	मालवण	एकूण	०	०	११९	२	१२१	०	०	२७	२६	३६	११५६
		पैकी मुली	०	०	६३	१	६४	०	०	९	४	१२	५५९
५	वेगुर्ला	एकूण	०	०	६८	७	७५	०	०	३२	०	०	५८३
		पैकी मुली	०	०	२९	३	३२	०	०	८	०	०	२७६
६	कुडाळ	एकूण	०	०	३२५	२०	३४५	०	०	७१	८५	९५	२२१५
		पैकी मुली	०	०	१६८	९	१७७	०	०	४०	३७	४३	१०९६
७	सावंतवाडी	एकूण	९	०	२६६	६	२८१	०	०	७७	७	११०	१७३१
		पैकी मुली	४	०	१४९	५	१५८	०	०	३२	४	३५	८०८
८	दोडामार्ग	एकूण	०	०	६१	५	६६	०	०	०	३	२१	५१७
		पैकी मुली	०	०	२५	४	२९	०	०	०	०	१०	२६२
		एकूण	९	०	१५४०	७९	१६२८	०	०	३९१	२४३	५५२	१०८३४
		पैकी मुली	४	०	७८८	३३	८२१	०	०	१८०	१०१	१७२	५१४१

आधार-१) शिक्षणाधिकारी (प्राय), जि.प, सिंधुदुर्ग २) शिक्षण अधिकारी (माध्य), जि.प, सिंधुदुर्ग ३) मुंबई विद्यापीठ, मुंबई.

शैक्षणिक संस्थांतील अनुसूचित जमातीच्या विद्यार्थ्यांची संख्या

जिल्हा - सिंधुदुर्ग

संदर्भ वर्ष : २०१३-१४

अ. क्र.	तालुका	बाब	प्राथमिक विद्यार्थी					माध्यमिक विद्यार्थी				
			शासकीय	स्थानिक संस्था	खाजगी		एकूण	शासकीय	स्थानिक संस्था	खाजगी		एकूण
					अनुदानित	विना अनुदानित				अनुदानित	विना अनुदानित	
(१)	(२)	(३)	(४)	(५)	(६)	(७)	(८)	(९)	(१०)	(११)	(१२)	(१३)
१	देवगड	एकूण	०	४२	०	४	४६	०	०	६३	०	६३
		पैकी मुली	०	२१	०	१	२२	०	०	३३	०	३३
२	वैभववाडी	एकूण	०	१५	०	४	१९	०	०	३०	०	३०
		पैकी मुली	०	६	०	३	९	०	०	१७	०	१७
३	कणकवली	एकूण	०	७६	१	०	७७	०	०	१०१	२२	१२३
		पैकी मुली	०	२९	१	०	३०	०	०	४९	११	६०
४	मालवण	एकूण	०	४४	४६	०	९०	०	०	८८	३	९१
		पैकी मुली	०	२०	३७	०	५७	०	०	५१	०	५१
५	वेंगुर्ला	एकूण	०	५१	०	०	५१	०	०	१५	२	१७
		पैकी मुली	०	२६	०	०	२६	०	०	९	१	१०
६	कुडाळ	एकूण	०	१११	०	०	१११	०	०	८३	५७	१४०
		पैकी मुली	०	४९	०	०	४९	०	०	३३	३६	६९
७	सावंतवाडी	एकूण	०	१०९	६	०	११५	१३	०	५०	७	७०
		पैकी मुली	०	५१	३	०	५४	७	०	२२	३	३२
८	दोडामार्ग	एकूण	०	३१	०	०	३१	०	०	२०	०	२०
		पैकी मुली	०	१७	०	०	१७	०	०	१०	०	१०
एकूण	एकूण	एकूण	०	४७९	५३	८	५४०	१३	०	४५०	९१	५५४
		पैकी मुली	०	२१९	४१	४	२६४	७	०	२२४	५१	२८२

शैक्षणिक संस्थांतील अनुसूचित जमातीच्या विद्यार्थ्यांची संख्या

जिल्हा - सिंधुदुर्ग

संदर्भ वर्ष : २०१३-१४

अ. क्र.	तालुका	बाब	उच्च माध्यमिक विद्यार्थी					महाविद्यालयातील विद्यार्थी					एकूण विद्यार्थी संख्या
			शासकीय	स्थानिक संस्था	खाजगी		एकूण	शासकीय	स्थानिक संस्था	खाजगी		एकूण	
					अनुदानित	विना अनुदानित				अनुदानित	विना अनुदानित		
(१)	(२)	(३)	(१४)	(१५)	(१६)	(१७)	(१८)	(१९)	(२०)	(२१)	(२२)	(२३)	(२४)
१	देवगड	एकूण	०	०	२६	१	२७	०	०	२	११	१०	१४६
		पैकी मुली	०	०	१३	०	१३	०	०	२	०	४	७२
२	वैभववाडी	एकूण	०	०	६	०	६	०	०	५	०	०	५५
		पैकी मुली	०	०	५	०	५	०	०	३	०	०	३१
३	कणकवली	एकूण	०	०	४५	४	४९	०	०	७	०	५	२५४
		पैकी मुली	०	०	१७	२	१९	०	०	३	०	३	११२
४	मालवण	एकूण	०	०	४	०	४	०	०	०	१	०	१८५
		पैकी मुली	०	०	१	०	१	०	०	०	०	०	१०९
५	वेंगुर्ला	एकूण	०	०	२	०	२	०	०	०	०	०	७०
		पैकी मुली	०	०	१	०	१	०	०	०	०	०	३७
६	कुडाळ	एकूण	०	०	२३	१०	३३	०	०	३	१	११	२९५
		पैकी मुली	०	०	१४	४	१८	०	०	१	०	५	१४१
७	सावंतवाडी	एकूण	३	०	१७	३	२३	०	०	८	१	१३	२२१
		पैकी मुली	२	०	८	२	१२	०	०	७	०	५	१०३
८	दोडामार्ग	एकूण	०	०	३	०	३	०	०	०	१	०	५४
		पैकी मुली	०	०	१	०	१	०	०	०	०	०	२८
एकूण	एकूण	एकूण	३	०	१२६	१८	१४७	०	०	२५	१५	३९	१२८०
		पैकी मुली	२	०	६०	८	७०	०	०	१६	०	१७	६३३

आधार-१) शिक्षणाधिकारी (प्राथ), जि.प, सिंधुदुर्ग २) शिक्षण अधिकारी (माध्य), जि.प, सिंधुदुर्ग ३) मुंबई विद्यापीठ, मुंबई.

तक्ता क्रमांक ८.६

शैक्षणिक संस्थांतील अल्पसंख्याक विद्यार्थ्यांची संख्या

जिल्हा - सिंधुदुर्ग

संदर्भ वर्ष : २०१३-१४

अ. क्र.	तालुका	बाब	प्राथमिक विद्यार्थी					माध्यमिक विद्यार्थी				
			शासकीय	स्थानिक संस्था	खाजगी		एकूण	शासकीय	स्थानिक संस्था	खाजगी		
					अनुदानित	विना अनुदानित				अनुदानित	विना अनुदानित	एकूण
(१)	(२)	(३)	(४)	(५)	(६)	(७)	(८)	(९)	(१०)	(११)	(१२)	(१३)
१	देवगड	एकूण	०	६६२	०	१०	६७२	०	०	४७१	११	४८२
		पैकी मुली	०	३४१	०	५	३४६	०	०	२३४	३	२३७
२	वैभववाडी	एकूण	०	४५२	०	०	४५२	०	०	८३	५४	१३७
		पैकी मुली	०	२२६	०	०	२२६	०	०	२९	१५	४४
३	कणकवली	एकूण	०	७३३	९	२२	७६४	०	०	६५७	३१३	९७०
		पैकी मुली	०	३४६	५	८	३५९	०	०	२८९	१४०	४२९
४	मालवण	एकूण	०	१००	५८	०	१५८	०	०	१८६	२१६	४०२
		पैकी मुली	०	५४	३७	०	९१	०	०	८९	९८	१८७
५	वेंगुर्ला	एकूण	०	१४८	०	०	१४८	०	०	१५८	१७१	३२९
		पैकी मुली	०	७९	०	०	७९	०	०	७६	७२	१४८
६	कुडाळ	एकूण	०	३९२	०	०	३९२	०	०	२८६	३५४	६४०
		पैकी मुली	०	२२०	०	०	२२०	०	०	१३९	१४५	२८४
७	सावंतवाडी	एकूण	०	२३५	४५	०	२८०	७	०	८४०	५६८	१४१५
		पैकी मुली	०	११८	२०	०	१३८	२	०	४४३	२४४	६८९
८	दोडामार्ग	एकूण	०	४७	४	०	५१	०	०	६५	१०९	१७४
		पैकी मुली	०	२३	२	०	२५	०	०	३५	४६	८१
एकूण		एकूण	०	२७६९	११६	३२	२९१७	७	०	२७४६	१७९६	४५४९
		पैकी मुली	०	१४०७	६४	१३	१४८४	२	०	१३३४	७६३	२०९९

शैक्षणिक संस्थांतील अल्पसंख्याक विद्यार्थ्यांची संख्या

जिल्हा - सिंधुदुर्ग

संदर्भ वर्ष : २०१३-१४

अ. क्र.	तालुका	बाब	उच्च माध्यमिक विद्यार्थी					महाविद्यालयातील विद्यार्थी					एकूण विद्यार्थी संख्या
			शासकीय	स्थानिक संस्था	खाजगी		एकूण	शासकीय	स्थानिक संस्था	खाजगी		एकूण	
					अनुदानित	विना अनुदानित				अनुदानित	विना अनुदानित		
(१)	(२)	(३)	(१४)	(१५)	(१६)	(१७)	(१८)	(१९)	(२०)	(२१)	(२२)	(२३)	(२४)
१	देवगड	एकूण	०	०	३६	१५	५१	०	०	४९	०	४९	१२५४
		पैकी मुली	०	०	१९	१०	२९	०	०	१९	०	१९	६३१
२	वैभववाडी	एकूण	०	०	१६	८	२४	०	०	०	०	०	६१३
		पैकी मुली	०	०	७	०	७	०	०	०	०	०	२७७
३	कणकवली	एकूण	०	०	२६७	७	२७४	०	०	१३	०	१३	२०२१
		पैकी मुली	०	०	१४१	१	१४२	०	०	६	०	६	९३६
४	मालवण	एकूण	०	०	७३	०	७३	०	०	१०	३	१३	६४६
		पैकी मुली	०	०	३५	०	३५	०	०	४	१	५	३१८
५	वेंगुर्ला	एकूण	०	०	४९	०	४९	०	०	१३	०	१३	५३९
		पैकी मुली	०	०	२५	०	२५	०	०	१०	०	१०	२६२
६	कुडाळ	एकूण	०	०	११६	२	११८	०	०	०	०	०	११५०
		पैकी मुली	०	०	५५	२	५७	०	०	०	०	०	५६१
७	सावंतवाडी	एकूण	२	०	२३७	१०	२४९	०	०	१०	०	१०	१९५४
		पैकी मुली	१	०	११९	१	१२१	०	०	२	०	२	९५०
८	दोडामार्ग	एकूण	०	०	२०	१	२१	०	०	०	०	०	२४६
		पैकी मुली	०	०	७	१	८	०	०	०	०	०	११४
एकूण		एकूण	२	०	८१४	४३	८५९	०	०	९५	३	९८	८४२३
		पैकी मुली	१	०	४०८	१५	४२४	०	०	४१	१	४२	४०४९

आधार-१) शिक्षणाधिकारी (प्राथ), जि.प. सिंधुदुर्ग २) शिक्षण अधिकारी (माध्य), जि.प. सिंधुदुर्ग ३) मुंबई विद्यापीठ, मुंबई.

अ. क्र.	तालुके	ग्रामीण/ नागरी	साक्षरता (टक्केवारी)								
			एकूण	पुरुष	स्त्रिया	अनुसूचित जाती			अनुसूचित जमाती		
						एकूण	पुरुष	स्त्रिया	एकूण	पुरुष	स्त्रिया
(१)	(२)	(३)	(४)	(५)	(६)	(७)	(८)	(९)	(१०)	(११)	(१२)
1	देवगाड	एकूण	८६.४	९२.७	८०.६	८२.६	९०.८	७५.५	८१.८	८२.६	८१.१
		ग्रामीण	८६.४	९२.७	८०.६	८२.६	९०.८	७५.५	८१.८	८२.६	८१.१
		नागरी	०.०	०.०	०.०	०.०	०.०	०.०	०.०	०.०	०.०
2	वैभववाडी	एकूण	७५.०	८५.०	६६.२	७६.३	८६.३	६७.६	८६.८	८८.६	८५.१
		ग्रामीण	७५.०	८५.०	६६.२	७६.३	८६.३	६७.६	८६.८	८८.६	८५.१
		नागरी	०.०	०.०	०.०	०.०	०.०	०.०	०.०	०.०	०.०
3	कणकवली	एकूण	८३.८	९०.२	७७.८	८०.९	८८.०	७४.३	८२.६	८६.९	७८.१
		ग्रामीण	८२.१	८९.२	७५.४	७८.५	८६.०	७१.५	८०.३	८५.६	७४.८
		नागरी	९१.८	९४.३	८९.३	९१.१	९५.९	८६.२	८९.२	९०.४	८७.९
4	मालवण	एकूण	८८.०	९२.७	८३.४	८३.७	९१.१	७६.७	७८.८	८५.०	७२.६
		ग्रामीण	८७.०	९२.३	८२.०	८२.५	९०.३	७५.३	७५.७	८३.२	६८.३
		नागरी	९३.०	९४.८	९१.१	९३.२	९७.३	८८.८	९७.०	९६.०	९८.०

अ. क्र.	तालुके	ग्रामीण/नागरी	साक्षरता (टक्केवारी)								
			एकूण	पुरुष	स्त्रिया	अनुसूचित जाती			अनुसूचित जमाती		
						एकूण	पुरुष	स्त्रिया	एकूण	पुरुष	स्त्रिया
(१)	(२)	(३)	(४)	(५)	(६)	(७)	(८)	(९)	(१०)	(११)	(१२)
5	वेंगुर्ला	एकूण	८८.५	९२.८	८४.४	८२.२	९०.०	७५.१	८०.०	८२.६	७७.३
		ग्रामीण	८८.०	९२.७	८३.५	८१.३	९०.५	७३.०	८७.५	८८.१	८७.०
		नागरी	९१.५	९३.२	८९.९	८५.४	८८.५	८२.६	६२.०	७०.१	५३.२
6	कुडाळ	एकूण	८५.८	९१.४	८०.४	७९.५	८७.६	७२.१	८४.७	९०.४	७८.३
		ग्रामीण	८५.४	९१.४	७९.५	७८.१	८६.८	७०.३	८४.०	९०.१	७७.४
		नागरी	८९.९	९१.५	८८.३	९०.६	९४.८	८६.९	९४.२	९४.९	९३.२
7	सावंतवाडी	एकूण	८६.७	९२.६	८१.०	८०.५	८९.३	७२.१	७९.५	८४.६	७३.७
		ग्रामीण	८४.८	९१.८	७७.९	७७.७	८८.१	६८.०	७५.४	८१.५	६८.६
		नागरी	९२.९	९५.१	९०.७	९१.४	९४.१	८८.८	९२.९	९५.०	९०.५
8	दोडामार्ग	एकूण	८२.६	९१.०	७४.३	७६.९	८७.३	६७.३	७९.१	९०.८	६७.७
		ग्रामीण	८२.६	९१.०	७४.३	७६.९	८७.३	६७.३	७९.१	९०.८	६७.७
		नागरी	०.०	०.०	०.०	०.०	०.०	०.०	०.०	०.०	०.०
एकूण	एकूण	८५.६	९१.६	७९.८	८०.७	८८.९	७३.२	८१.९	८६.६	७७.०	
	ग्रामीण	८४.६	९१.२	७८.४	७९.३	८८.१	७१.४	८१.०	८६.१	७५.८	
	नागरी	९२.१	९४.१	९०.०	९०.६	९४.५	८६.८	८७.५	८९.८	८५.०	

आधार : जनगणना, २०११

तक्ता क्रमांक ८.८
इयत्तानिहाय विद्यार्थ्यांची संख्या

जिल्हा - सिंधुदुर्ग

संदर्भ वर्ष : २०१३-१४

अ. क्र.	तालुका	विद्यार्थी संख्या									
		१ ली		२ री		३ री		४ थी		५ वी	
		मुले	मुली	मुले	मुली	मुले	मुली	मुले	मुली	मुले	मुली
(१)	(२)	(३)	(४)	(५)	(६)	(७)	(८)	(९)	(१०)	(११)	(१२)
१	देवगड	७०५	६६४	७५९	७४८	७४८	७२७	८७९	८५८	९५५	८७५
२	वैभववाडी	२३१	२१९	२६३	२३७	२६३	२६३	२९१	३१७	३४०	३४२
३	कणकवली	७४७	७२८	७४७	७४१	८०३	७२२	८९८	८१९	९२०	८७१
४	मालवण	४३९	४८२	५३५	५६८	५४१	५४४	६४७	६४९	६३७	६५८
५	वेंगुर्ला	३५४	३२६	३६३	४१२	४६८	४०७	५१६	४७९	४९६	४७४
६	कुडाळ	७८०	७४१	८८३	८५१	८८२	८२०	१०२६	९७५	१०८०	१०४९
७	सावंतवाडी	६७०	६०७	७२७	६६८	६९३	७२२	८५२	८२३	१०३२	८८३
८	दोडामार्ग	२०४	२८३	२३६	२१६	१८२	२३३	२०९	२२९	२३३	२६३
एकूण		४१३०	४०५०	४५१३	४४४१	४५८०	४४३८	५३१८	५१३९	५६९३	५४०३

अ. क्र.	तालुका	विद्यार्थी संख्या									
		६ वी		७ वी		८ वी		९ वी		१० वी	
		मुले	मुली	मुले	मुली	मुले	मुली	मुले	मुली	मुले	मुली
(१)	(२)	(१३)	(१४)	(१५)	(१६)	(१७)	(१८)	(१९)	(२०)	(२१)	(२२)
१	देवगड	१०१९	९४८	१०८४	९६७	१०६०	१०८८	१०८८	९७६	१०४५	९७१
२	वैभववाडी	३६३	३६८	४०१	३८४	४११	३९८	३९०	३७७	४००	३९८
३	कणकवली	१०३५	९०६	१०१२	१०१७	११५७	१०४२	१२००	१०८०	१११२	९७३
४	मालवण	७२२	६५२	७५१	७६७	८४५	७९५	९२०	७४७	८४४	७८७
५	वेंगुर्ला	४६९	४८३	५५२	५४३	५५६	५३८	५८४	५४१	५५६	५२४
६	कुडाळ	१०९६	१०२०	१०२०	१११८	१२७७	११३६	१२१०	११७२	१२४४	११०७
७	सावंतवाडी	११५०	१०००	११६६	१००३	१३६४	११३१	१३४५	११५९	१२९५	१२२६
८	दोडामार्ग	२४४	२३७	२६७	२७२	२६७	२८०	२८०	२८५	३११	२९८
एकूण		६०९८	५६१४	६२५३	६०५५	६९३७	६३९०	७०१७	६३३७	६८०७	६२८४

तक्ता क्रमांक ८.८ पुढे चालू
इयत्तानिहाय विद्यार्थ्यांची संख्या

जिल्हा - सिंधुदुर्ग

संदर्भ वर्ष : २०१३-१४

अ. क्र.	तालुका	विद्यार्थ्यांची संख्या					
		११ वी		१२ वी		एकूण	
		मुले	मुली	मुले	मुली	मुले	मुली
(१)	(२)	(३)	(४)	(५)	(६)	(७)	(८)
१	देवगड	६०१	५१३	५७२	५३०	१०५१५	९८६५
२	वैभववाडी	२४३	२१०	२०८	२१०	३८०४	३७२३
३	कणकवली	१२५५	१११२	१३०२	११५०	१२१८८	१११६१
४	मालवण	५४४	५१५	५०९	५५९	७९३४	७७२३
५	वेंगुर्ला	४२८	४३५	३८१	५०२	५७२३	५६६४
६	कुडाळ	१२४३	११५०	१२०१	११८०	१२९४२	१२३१९
७	सावंतवाडी	१०५२	१०६२	१००७	१०६४	१२३५३	११३४८
८	दोडामार्ग	२१२	२२०	२५६	२४६	२९०१	३०६२
एकूण		५५७८	५२१७	५४३६	५४४१	६८३६०	६४८०९

आधार : १) शिक्षणाधिकारी (प्राथ) ,जि. प. सिंधुदुर्ग २) शिक्षणाधिकारी(माध्य), जि. प. सिंधुदुर्ग

तक्ता क्रमांक ८.९
प्राथमिक शाळातील विद्यार्थ्यांचे उत्तीर्णतेचे प्रमाण

जिल्हा- सिंधुदुर्ग

संदर्भ वर्ष -२०१३-१४

अ.क्र.	तालुका	उत्तीर्ण विद्यार्थ्यांची संख्या					
		इ.४थी			इ.७ वी		
		मुले	मुली	एकूण	मुले	मुली	एकूण
(१)	(२)	(३)	(४)	(५)	(६)	(७)	(८)
१	देवगड	८७९	८५९	१७३८	४९९	५०६	१००५
२	वैभववाडी	२९१	३१८	६०९	२५८	२३२	४९०
३	कणकवली	८९८	८२०	१७१८	४७०	५४४	१०१४
४	मालवण	६४७	६५०	१२९७	२३०	२५९	४८९
५	वेंगुर्ला	५१६	४८०	९९६	३४८	३७०	७१८
६	कुडाळ	१०२६	९७६	२००२	५५६	५७४	११३०
७	सावंतवाडी	८५२	८२४	१६७६	४५०	४५७	९०७
८	दोडामार्ग	२०९	२३०	४३९	१५६	१६३	३१९
एकूण जिल्हा		५३१८	५१५७	१०४७५	२९६७	३१०५	६०७२

आधार - जिल्हा प्राथमिक शिक्षणाधिकारी, सिंधुदुर्ग

तक्ता क्रमांक ८.१०

प्राथमिक शाळांतील विद्यार्थ्यांच्या गळतीचे प्रमाण

जिल्हा - सिंधुदुर्ग

संदर्भ वर्ष : २०१३-१४

अ.क्र.	तालुका	विद्यार्थ्यांच्या गळतीचे प्रमाण					
		इ.४थी			इ.७वी		
		मुले	मुली	एकूण	मुले	मुली	एकूण
१	२	३	४	५	६	७	८
१	देवगड	०.००	०.००	०.००	०.००	०.००	०.००
२	वैभववाडी	०.००	०.००	०.००	०.००	०.००	०.००
३	कणकवली	०.००	०.००	०.००	०.००	०.००	०.००
४	मालवण	०.००	०.००	०.००	०.००	०.००	०.००
५	वेंगुर्ला	०.००	०.००	०.००	०.००	०.००	०.००
६	कुडाळ	०.००	०.००	०.००	०.००	०.००	०.००
७	सावंतवाडी	०.००	०.००	०.००	०.००	०.००	०.००
८	दोडामार्ग	०.००	०.००	०.००	०.००	०.००	०.००
एकूण		०.००	०.००	०.००	०.००	०.००	०.००

आधार : शिक्षणाधिकारी (प्राथमिक), जि.प. सिंधुदुर्ग

तक्ता क्रमांक ८.११

शारीरिक शिक्षण महाविद्यालये, क्रिडांगणे, क्रिडा संस्था आणि क्रिडा शिष्यवृत्तीधारक

जिल्हा- सिंधुदुर्ग

संदर्भ वर्ष-२०१३-१४

अ.क्र.	तालुका	शारीरिक शिक्षण महाविद्यालये (संख्या)	अधिकृत क्रिडा संकुले, क्रीडांगणे, व्यायाम शाळा (संख्या)			खेळाच्या स्टेडियमची संख्या	अधिकृत जलतरण तलाव (संख्या)	वर्षात घेतलेली क्रिडा प्रशिक्षण शिबिरे (संख्या)
			क्रिडा संकुले	क्रिडांगणे	व्यायाम शाळा			
(१)	(२)	(३)	(४)	(५)	(६)	(७)	(८)	(९)
१	देवगड	०	०	२९	९	०	०	०
२	वेभववाडी	०	०	१६	२	०	०	०
३	कणकवली	०	०	२९	१८	०	०	०
४	मालवण	०	१	३४	१७	०	०	४
५	वेगुर्ला	०	१	१६	४	०	१	०
६	कुडाळ	०	१	३९	२४	०	१	१
७	सावंतवाडी	०	१	३७	१६	०	१	२
८	दोडामार्ग	०	०	१९	१४	०	०	१
एकूण		०	४	२१९	१०४	०	३	८

अ.क्र.	तालुका	जिल्हा/राज्यपातळीवर निवड झालेल्या खेळाडूंची संख्या		क्रिडा शिष्यवृत्ती धारकांची संख्या		विशेष पुरस्कार प्राप्त खेळाडूंची संख्या				मान्यताप्राप्त क्रिडा प्रशिक्षक (संख्या)
		एकूण	पैकी मुली	एकूण	पैकी मुली	जिल्हास्तरीय पुरस्कार	राज्यस्तरीय पुरस्कार	राष्ट्रीय पुरस्कार	आंतरराष्ट्रीय पुरस्कार	
(१)	(२)	(१०)	(११)	(१२)	(१३)	(१४)	(१५)	(१६)	(१७)	(१८)
१	देवगड	०	०	०	०	१	०	०	०	०
२	वेभववाडी	०	०	०	०	०	०	०	०	०
३	कणकवली	०	०	०	०	०	०	०	०	०
४	मालवण	०	०	०	०	१	०	०	०	०
५	वेगुर्ला	०	०	१	०	०	०	०	०	०
६	कुडाळ	४	१	२	१	०	०	०	०	२
७	सावंतवाडी	१२	४	३	१	१	१	०	०	०
८	दोडामार्ग	१	१	०	०	०	०	०	०	०
एकूण		१७	६	६	२	३	१	०	०	२

आधार -जिल्हा क्रिडा अधिकारी कार्यालय, सिंधुदुर्ग

तक्ता ८.१२

इयत्ता दहावी नंतर विविध क्षेत्रातील उपलब्ध प्रवेश क्षमता

जिल्हा - सिंधुदुर्ग

संदर्भ वर्ष - २०१३-१४

अ.क्र.	तालुका	प्रवेश क्षमता													
		आय.टी.आय.		तंत्रनिकेतन		एम.सी.व्ही.सी.		विज्ञान शाखा		वाणिज्य शाखा		कला शाखा		इतर	
		शासकीय	खाजगी	शासकीय	खाजगी	शासकीय	खाजगी	शासकीय	खाजगी	शासकीय	खाजगी	शासकीय	खाजगी	शासकीय	खाजगी
१	२	३	४	५	६	७	८	९	१०	११	१२	१३	१४	१५	१६
१	देवगड	१८४	०	०	०	०	१८०	०	२४०	०	२४०	०	४००	०	४००
२	वैभववाडी	८९	०	०	०	०	०	०	२००	०	८०	०	२४०	०	८०
३	कणकवली	१७३	०	०	०	०	३००	०	८००	०	७२०	०	४८०	०	५२०
४	मालवण	१०५	०	३३६	०	०	१४०	०	१६०	०	१६०	०	२४०	०	३६०
५	वेंगुर्ला	१०४	०	०	०	०	१८०	०	२००	०	२८०	०	२००	०	१६०
६	कुडाळ	३१५	१२	०	०	०	१६०	०	६४०	०	६४०	०	४८०	०	७२०
७	सावंतवाडी	२९४	०	०	०	६०	१००	०	६४०	०	३६०	०	८००	१००	१८०
८	दोडामार्ग	०	०	०	०	०	०	०	१६०	०	०	०	१६०	०	१६०
एकूण		१२६४	१२	३३६	०	६०	१०६०	०	३०४०	०	२४८०	०	३०००	१००	२५८०

आधार - 1) जिल्हा व्यवसाय शिक्षण व प्रशिक्षण अधिकारी, सिंधुदुर्ग 2) शासकीय तंत्रनिकेतन मालवण 3) मुंबई विद्यापीठ, मुंबई 4) शिक्षणाधिकारी (माध्यमिक)

तक्ता ८.१३

वर्षाच्या सुरुवातीला प्राप्त अर्जांची संख्या व प्रवेश मिळालेल्या विद्यार्थ्यांची संख्या

जिल्हा - सिंधुदुर्ग

संदर्भ वर्ष - २०१३-१४

अ.क्र.	तालुका	संस्थेचा प्रकार													
		आय.टी.आय.		तंत्रनिकेतन		एम.सी.व्ही.सी.		विज्ञान शाखा		वाणिज्य शाखा		कला शाखा		इतर	
		प्राप्त अर्ज	प्रवेश	प्राप्त अर्ज	प्रवेश	प्राप्त अर्ज	प्रवेश	प्राप्त अर्ज	प्रवेश	प्राप्त अर्ज	प्रवेश	प्राप्त अर्ज	प्रवेश	प्राप्त अर्ज	प्रवेश
(१)	(२)	(३)	(४)	(५)	(६)	(७)	(८)	(९)	(१०)	(११)	(१२)	(१३)	(१४)	(१५)	(१६)
१	देवगड	४५३	१७५	०	०	२१२	२०९	उ.ना.	३७३	उ.ना.	३७८	उ.ना.	२६१	उ.ना.	१२४
२	वैभववाडी	१८२	७२	०	०	०	०	उ.ना.	८५	उ.ना.	२७७	उ.ना.	२३१	उ.ना.	०
३	कणकवली	९३	८७	०	०	४०७	३४९	उ.ना.	४३२	उ.ना.	९४७	उ.ना.	७०२	उ.ना.	०
४	मालवण	२८३	१२४	१०९०	३३६	११५	११५	उ.ना.	०	उ.ना.	४००	उ.ना.	१९४	उ.ना.	७४
५	वेंगुर्ला	१५९	९४	०	०	२४०	२२६	उ.ना.	३४०	उ.ना.	१३८	उ.ना.	२३५	उ.ना.	०
६	कुडाळ	६०१	२२८	०	०	१६८	१६८	उ.ना.	५१६	उ.ना.	७५४	उ.ना.	४१३	उ.ना.	३६५
७	सावंतवाडी	४६२	२०४	०	०	२८०	२२९	उ.ना.	४४३	उ.ना.	६३८	उ.ना.	६५४	उ.ना.	०
८	दोडामार्ग	१२५	६५	०	०	०	०	उ.ना.	९६	उ.ना.	०	उ.ना.	०	उ.ना.	०
एकूण		२३५८	१०४९	१०९०	३३६	१४२२	१२९६	उ.ना.	२२८५	उ.ना.	३५३२	उ.ना.	२६९०	उ.ना.	५६३

आधार - 1) जिल्हा व्यवसाय शिक्षण व प्रशिक्षण अधिकारी, सिंधुदुर्ग 2) शासकीय तंत्रनिकेतन मालवण 3) मुंबई विद्यापीठ, मुंबई

अ.क्र.	तालुका	बाब	शासकीय महाविद्यालये				खानगी अनुदानित महाविद्यालये					
			संख्या	शिक्षकांची संख्या	विद्यार्थ्यांची संख्या		स्वच्छता गृहांची सुविधा असलेले महाविद्यालये	संख्या	शिक्षकांची संख्या	विद्यार्थ्यांची संख्या		स्वच्छता गृहांची सुविधा असलेले महाविद्यालये
					मुले	मुली				मुले	मुली	
(१)	(२)	(३)	(४)	(५)	(६)	(७)	(८)	(९)	(१०)	(११)	(१२)	(१३)
१	देवगड	एकूण	०	०	०	०	०	१	४७	५६१	५१९	१
		पैकी मुलीकरिता	०	०	०	०	०	०	०	०	०	०
२	वैभववाडी	एकूण	०	०	०	०	०	१	१९	३४०	२५३	१
		पैकी मुलीकरिता	०	०	०	०	०	०	०	०	०	०
३	कणकवली	एकूण	०	०	०	०	०	२	५१	७७८	८६३	२
		पैकी मुलीकरिता	०	०	०	०	०	०	०	०	०	०
४	मालवण	एकूण	०	०	०	०	०	१	१४	२१६	२९८	१
		पैकी मुलीकरिता	०	०	०	०	०	०	०	०	०	०
५	वेंगुर्ला	एकूण	०	०	०	०	०	१	३२	३२३	३९०	१
		पैकी मुलीकरिता	०	०	०	०	०	०	०	०	०	०
६	कुडाळ	एकूण	०	०	०	०	०	१	२८	५१६	७१३	१
		पैकी मुलीकरिता	०	०	०	०	०	०	०	०	०	०
७	सावंतवाडी	एकूण	०	०	०	०	०	२	५२	७१८	९४०	२
		पैकी मुलीकरिता	०	०	०	०	०	०	०	०	०	०
८	दोडामार्ग	एकूण	०	०	०	०	०	०	०	०	०	०
		पैकी मुलीकरिता	०	०	०	०	०	०	०	०	०	०
एकूण जिल्हा		एकूण	०	०	०	०	०	९	२४३	३४५२	३९७६	९
		पैकी मुलीकरिता	०	०	०	०	०	०	०	०	०	०

अ.क्र.	तालुका	बाब	खाजगी विनाअनुदानित महाविद्यालये					एकूण महाविद्यालये				
			संख्या	शिक्षकांची संख्या	विद्यार्थ्यांची संख्या		स्वच्छता गृहांची सुविधा असलेले महाविद्यालये	संख्या	शिक्षकांची संख्या	विद्यार्थ्यांची संख्या		स्वच्छता गृहांची सुविधा असलेले महाविद्यालये
					मुले	मुली				मुले	मुली	
(१)	(२)	(३)	(१४)	(१५)	(१६)	(१७)	(१८)	(१९)	(२०)	(२१)	(२२)	(२३)
१	देवगड	एकूण	१	७	२८	२८	१	२	५४	५८९	५४७	२
		पैकी मुलीकरिता	०	०	०	०	०	०	०	०	०	०
२	वैभववाडी	एकूण	०	०	०	०	०	१	१९	३४०	२५३	१
		पैकी मुलीकरिता	०	०	०	०	०	०	०	०	०	०
३	कणकवली	एकूण	३	२२	२२६	२१४	३	५	७३	१००४	१०७७	५
		पैकी मुलीकरिता	०	०	०	०	०	०	०	०	०	०
४	मालवण	एकूण	१	१०	७८	७६	१	२	२४	२९४	३७४	२
		पैकी मुलीकरिता	०	०	०	०	०	०	०	०	०	०
५	वेंगुर्ला	एकूण	०	०	०	०	०	१	३२	३२३	३९०	१
		पैकी मुलीकरिता	०	०	०	०	०	०	०	०	०	०
६	कुडाळ	एकूण	५	३६	४४०	३७९	५	६	६४	९५६	१०९२	६
		पैकी मुलीकरिता	०	०	०	०	०	०	०	०	०	०
७	सावंतवाडी	एकूण	१	८	४४	३३	१	३	६०	७६२	९७३	३
		पैकी मुलीकरिता	०	०	०	०	०	०	०	०	०	०
८	दोडामार्ग	एकूण	१	७	५१	४५	१	१	७	५१	४५	१
		पैकी मुलीकरिता	०	०	०	०	०	०	०	०	०	०
एकूण जिल्हा		एकूण	१२	९०	८६७	७७५	१२	२१	३३३	४३१९	४७५१	२१
		पैकी मुलीकरिता	०	०	०	०	०	०	०	०	०	०

टीप - मुंबई विद्यापीठाकडून प्राप्त माहितीनुसार माहिती देण्यात आलेली आहे.

आधार - मुंबई विद्यापीठ मुंबई

तक्ता क्रमांक ८.१५
व्यावसायिक शिक्षण संस्थाबाबतची माहिती

जिल्हा - सिंधुदुर्ग

संदर्भ वर्ष - २०१३-१४

अ.क्र.	तालुका	शैक्षणिक संस्था प्रकार											
		तांत्रिक व व्यवसाय शिक्षणाच्या शाळा				अभियांत्रिकी शिक्षण संस्था							
						पदविका स्तरावरील				पदवी स्तरावरील			
		संस्था संख्या	प्रवेश क्षमता	प्राप्त अर्ज	प्रवेश	संस्था संख्या	प्रवेश क्षमता	प्राप्त अर्ज	प्रवेश	संस्था संख्या	प्रवेश क्षमता	प्राप्त अर्ज	प्रवेश
(१)	(२)	(३)	(४)	(५)	(६)	(७)	(८)	(९)	(१०)	(११)	(१२)	(१३)	(१४)
१	देवगड	१	१८०	२०९	२०९	०	०	०	०	उ.ना.	उ.ना.	उ.ना.	उ.ना.
२	वेभववाडी	०	०	०	०	०	०	०	०				
३	कणकवली	२	१२०	९९	९९	०	०	०	०				
४	मालवण	३	२४०	२२०	२२०	१	३३६	१०९०	३३६				
५	वेंगुर्ला	२	१६०	१००	१००	०	०	०	०				
६	कुडाळ	३	२६०	१२२	१२२	०	०	०	०				
७	सावंतवाडी	४	३८०	४०७	४०७	०	०	०	०				
८	दोडामार्ग	०	०	०	०	०	०	०	०				
एकूण		१५	१३४०	११५७	११५७	१	३३६	१०९०	३३६				

अ.क्र.	तालुका	शैक्षणिक संस्था प्रकार							
		वैद्यकीय शिक्षण							
		पदविका स्तरावरील				पदवी स्तरावरील			
		संस्था संख्या	प्रवेश क्षमता	प्राप्त अर्ज	प्रवेश	संस्था संख्या	प्रवेश क्षमता	प्राप्त अर्ज	प्रवेश
(१)	(२)	(१५)	(१६)	(१७)	(१८)	(१९)	(२०)	(२१)	(२२)
१	देवगड	उ.ना.	उ.ना.	उ.ना.	उ.ना.	उ.ना.	उ.ना.	उ.ना.	उ.ना.
२	वेभववाडी								
३	कणकवली								
४	मालवण								
५	वेंगुर्ला								
६	कुडाळ								
७	सावंतवाडी								
८	दोडामार्ग								
एकूण									

टीप :- स्तंभ क्र. ११ ते २२ ची माहिती अप्राप्त आहे.

आधार : १. जिल्हा व्यवसाय शिक्षण व प्रशिक्षण अधिकारी, सिंधुदुर्ग २. शासकीय तंत्रनिकेतन, मालवण

तक्ता क्रमांक ८.१६

सार्वजनिक व शासन सहाय्यीत वैद्यकीय सुविधांची माहिती

जिल्हा :- सिंधुदुर्ग

संदर्भ :- २०१३-१४

अ. क्र.	तालुका	सार्वजनिक वैद्यकीय सुविधा (संख्या)							
		रुग्णालये	विशेष रुग्णालये (कॅन्सर, टी.बी. इ.)	दवाखाने	प्रसूतिगृहे	प्राथमिक आरोग्य केंद्रे	उपकेंद्रे	डॉक्टर व वैद्य	परिचारिका
(१)	(२)	(३)	(४)	(५)	(६)	(७)	(८)	(९)	(१०)
१	देवगड	१	०	०	०	६	३८	१३	४८
२	वैभववाडी	१	०	३	०	२	१७	९	२९
३	कणकवली	१	०	०	०	७	४०	३६	१०७
४	मालवण	२	०	०	०	५	३४	१७	६०
५	वेगुर्ला	२	०	१	०	४	२२	२६	६३
६	कुडाळ	२	०	३	०	६	४२	७३	२५७
७	सावंतवाडी	१	०	१	०	५	३६	३२	९३
८	दोडामार्ग	१	०	१	०	३	१९	८	३५
	एकूण	११	०	९	०	३८	२४८	२१४	६९२

अ. क्र.	तालुका	खाटांची संख्या			उपचार केलेले आंतररुग्ण (00)			उपचार केलेले बाह्यरुग्ण (00)		
		एकूण	एकूण पैकी स्त्रियां साठी	एकूण पैकी मुलां साठी	पुरुष	स्त्रिया	मुले	पुरुष	स्त्रिया	मुले
(१)	(२)	(११)	(१२)	(१३)	(१४)	(१५)	(१६)	(१७)	(१८)	(१९)
१	देवगड	६६	२४	१२	१८	३६	१४	३८२	४८९	१९६
२	वैभववाडी	४२	८	४	४	८	२	१०५	१२५	७०
३	कणकवली	१४२	२८	१४	३७	८९	५३	४५६	६५७	२७८
४	मालवण	९०	२०	१०	३२	३६	७	२६०	२९५	१०९
५	वेगुर्ला	१०४	१६	८	२३	३५	१५	२६२	२९४	१३८
६	कुडाळ	२६६	१२	२४	१२७	१११	३९	६४७	७००	२६९
७	सावंतवाडी	१३०	२०	१०	२७	१०५	४९	५०५	६५०	२३७
८	दोडामार्ग	४८	१२	६	१५	२५	१०	२६३	२९९	१०९
	एकूण	८८८	१४०	८८	२८३	४४५	१८९	२८८०	३५०९	१४०६

आधार - 1) जिल्हा शल्य चिकित्सक, सिंधुदुर्ग 2) जिल्हा आरोग्य अधिकारी, जि.प. सिंधुदुर्ग

तक्ता क्रमांक ८.१७

खाजगी वैद्यकीय सुविधांची माहिती

जिल्हा :- सिंधुदुर्ग

संदर्भ : २०१३-१४

अ. क्र.	तालुका	खाजगी वैद्यकीय सुविधा (संख्या)				
		रुग्णालये	विशेष रुग्णालये (कॅन्सर, टी.बी. इ.)	दवाखाने	प्रसूतिगृहे	खाटांची संख्या
(१)	(२)	(३)	(४)	(५)	(६)	(७)
१	देवगड	२	०	८१	६	५२
२	वैभववाडी	१	०	१४	१	१०
३	कणकवली	२	०	११	५	१०२
४	मालवण	०	०	८२	२	१४
५	वेंगुर्ला	३	०	४४	३	८६
६	कुडाळ	९	०	१५२	११	२३७
७	सावंतवाडी	३	०	५९	४	४०
८	दोडामार्ग	१	०	२९	०	५
एकुण		२१	०	५५२	३२	५४६

आधार :-1) जिल्हा आरोग्य अधिकारी, जि.प, सिंधुदुर्ग 2)जिल्हा शल्य चिकीत्सक, सिंधुदुर्ग

तक्ता क्रमांक ८.१८
जिल्ह्यात नोंद केलेल्या जन्म मृत्यूंची संख्या

जिल्हा - सिंधुदुर्ग

संदर्भ वर्ष : २०१३-१४

अ. क्र.	तालुका	एकूण ग्रामीण/नागरी	नोंदलेल्या जन्मांची संख्या			नोंदलेल्या मृत्यूंची संख्या			बालमृत्यूंची संख्या (१ ते ६)			अर्भक मृत्यूंची संख्या (० ते १)		
			पुरुष	स्त्रिया	एकूण	पुरुष	स्त्रिया	एकूण	मुले	मुली	एकूण	मुले	मुली	एकूण
(१)	(२)	(३)	(४)	(५)	(६)	(७)	(८)	(९)	(१०)	(११)	(१२)	(१३)	(१४)	(१५)
१	देवगड	ग्रामीण	६१०	५४३	११५३	५४१	४५४	९९५	१	३	४	१५	८	२३
		नागरी	०	०	०	०	०	०	०	०	०	०	०	०
		एकूण	६१०	५४३	११५३	५४१	४५४	९९५	१	३	४	१५	८	२३
२	वेभववाडी	ग्रामीण	८२	९२	१७४	१५२	१४६	२९८	०	०	०	६	३	९
		नागरी	०	०	०	०	०	०	०	०	०	०	०	०
		एकूण	८२	९२	१७४	१५२	१४६	२९८	०	०	०	६	३	९
३	कणकवली	ग्रामीण	३५३	३११	६६४	५१५	४५७	९७२	३	१	४	८	९	१७
		नागरी	९३८	८८६	१८२४	१०७	७४	१८१	०	०	०	०	०	०
		एकूण	१२९१	११९७	२४८८	६२२	५३१	११५३	३	१	४	८	९	१७
४	मालवण	ग्रामीण	१६९	१७६	३४५	३१९	२४०	५५९	१	२	३	३	११	१४
		नागरी	१०६	८९	१९५	१४६	११६	२६२	०	०	०	०	०	०
		एकूण	२७५	२६५	५४०	४६५	३५६	८२१	१	२	३	३	११	१४
५	वेंगुली	ग्रामीण	१६२	१६९	३३१	२९३	२९७	५९०	०	०	०	७	४	११
		नागरी	९३	८५	१७८	५८	५३	१११	०	०	०	०	०	०
		एकूण	२५५	२५४	५०९	३५१	३५०	७०१	०	०	०	७	४	११
६	कुडाळ	ग्रामीण	२५७	२५७	५१४	५४३	४२२	९६५	२	१	३	११	६	१७
		नागरी	७६१	७७२	१५३३	१३३	१०६	२३९	०	०	०	०	०	०
		एकूण	१०१८	१०२९	२०४७	६७६	५२८	१२०४	२	१	३	११	६	१७
७	सावंतवाडी	ग्रामीण	१३६४	१२४१	२६०५	५७०	५०१	१०७१	३	१	४	९	४	१३
		नागरी	०	०	०	०	०	०	०	०	०	०	०	०
		एकूण	१३६४	१२४१	२६०५	५७०	५०१	१०७१	३	१	४	९	४	१३
८	दोडामार्ग	ग्रामीण	१४२	१११	२५३	१२७	९८	२२५	१	०	१	१	२	३
		नागरी	०	०	०	०	०	०	०	०	०	०	०	०
		एकूण	१४२	१११	२५३	१२७	९८	२२५	१	०	१	१	२	३
एकूण जिल्हा	ग्रामीण	३१३९	२९००	६०३९	३०६०	२६१५	५६७५	११	८	१९	६०	४७	१०७	
	नागरी	१८९८	१८३२	३७३०	४४४	३४९	७९३	०	०	०	०	०	०	
	एकूण	५०३७	४७३२	९७६९	३५०४	२९६४	६४६८	११	८	१९	६०	४७	१०७	

आधार :-जिल्हा आरोग्य अधिकारी, जिल्हा परिषद, सिंधुदुर्ग

तक्ता क्रमांक ८.१९
जिल्ह्यातील प्रसुतीपूर्व तपासणीची संख्या

जिल्हा - सिंधुदुर्ग

संदर्भ वर्ष : २०१३-१४

अ. क्र.	तालुका	प्रसुतीपूर्व तपासणी केलेल्या स्त्रियांची संख्या	संस्थात्मक प्रसुतीची संख्या	प्रसुतीसाठी दाखल करण्यात आलेल्या सरासरी दिवसांची संख्या	प्रसुती दरम्यान मृत्यु झालेले	
					महिला	अभेक
(१)	(२)	(३)	(४)	(५)	(६)	(७)
१	देवगड	१२८९	९९२	३	१	२६
२	वैभववाडी	३९५	१४९	१	०	५
३	कणकवली	१६१३	२४८०	७	१	२५
४	मालवण	९९७	५८१	२	१	१३
५	वेगुली	८४१	५५६	२	१	१०
६	कुडाळ	१६५६	१९६१	५	१	१६
७	सावंतवाडी	१५७२	२६१८	७	०	१६
८	दोडामार्ग	६२१	२५२	१	०	४
	एकूण	८९८४	९५८९	५	५	११५

आधार :- जिल्हा आरोग्य अधिकारी, जि.प, सिंधुदुर्ग

तक्ता ८.२०

विविध कारणांनुसार मृत्यूची संख्या

जिल्हा - सिंधुदुर्ग

संदर्भ वर्ष : २०१३-१४

अ. क्र.	मृत्यूचे कारण	मृत्यूची संख्या		
		पुरुष	स्त्री	एकूण
१	२	३	४	५
अ	साथीचे विकार			
१	हिवताप	०	०	०
२	विषमज्वर	०	०	०
३	क्षयरोग	१७	७	२४
४	न्युमोनिया/ श्वसन क्रियेसंबंधी	१९	८	२७
५	अमांश, अतिसार, गॅस्ट्रो	०	०	०
६	डेंग्यू	०	०	०
७	स्वार्डन फल्यू	०	०	०
ब	बिगर साथीचे विकार			
१	एडस	०	२	२
२	हृदय विकार	५३	३५	८८
३	कर्करोग	७	२	९
४	बाळंतपणात मातेचा मृत्यू	०	२	२
५	पक्षाघात	१२	८	२०
६	मूत्रपिंड विषयक	८	३	११
क	अपघात			
१	आत्महत्या	०	२	२
२	रहदारी वाहतूक	९	१	१०
३	विद्युत धक्का	०	१	१
४	भाजणे/ जळणे	३	५	८
५	इतर अपघात	३	२	५
ड	इतर कारणे	८४	६३	१४७
	एकूण मृत्यू	२१५	१४१	३५६

आधार - 1) जिल्हा शल्य चिकित्सक, जिल्हा रुग्णालय, सिंधुदुर्ग 2) जिल्हा आरोग्य अधिकारी, जिल्हा परिषद, सिंधुदुर्ग

तक्ता क्रमांक ८.२१
माता व बाल संगोपन कार्यक्रमांतर्गत लस टोचणी

जिल्हा - सिंधुदुर्ग

संदर्भ :-२०१३-१४

अ.क्र.	तालुका	ग्रामीण/ एकूण	त्रिगुणी लस	पोलिओ	बीसीजी	गोवर	व्दिगुणी (डी.टी.)	धनुर्वात लस		
								१० वर्षे	१६ वर्षे	गरोदर स्त्रिया
(१)	(२)	(३)	(४)	(५)	(६)	(७)	(८)	(९)	(१०)	(११)
१	देवगड	ग्रामीण	१२३३	१२३३	१९०	११९५	१३०५	१६८२	२२३२	१०३७
		एकूण	१२३३	१२३३	१९०	११९५	१३०५	१६८२	२२३२	१०३७
२	वैभववाडी	ग्रामीण	४३५	४३५	२४८	४३८	४२३	५८६	८६४	३७३
		एकूण	४३५	४३५	२४८	४३८	४२३	५८६	८६४	३७३
३	कणकवली	ग्रामीण	१४२७	१४२७	६१८	१२३८	११८९	१७०६	१९१७	१०६७
		एकूण	१६२१	१६२१	२१५२	१४११	१३३५	१९७६	२३९५	१३३१
४	मालवण	ग्रामीण	७२६	७२६	४६७	६९१	८११	१३१५	१६५५	७८६
		एकूण	८१२	८१२	५६४	८०८	८८४	१३५२	१८५५	८५९
५	वेगुली	ग्रामीण	७५८	७५८	५३५	७६०	७१७	९२६	१०६९	६२५
		एकूण	८८०	८८०	६९१	८७६	८१८	१२३६	१७२०	७५५
६	कुडाळ	ग्रामीण	१६६७	१६६७	१९४१	१७१५	१५९१	२४८८	२९२९	१४२५
		एकूण	१६६७	१६६७	१९४१	१७१५	१५९१	२४८८	२९२९	१४२५
७	सावंतवाडी	ग्रामीण	१२१०	१२१०	३३९	११७१	११२०	१५६१	२०३५	१११३
		एकूण	१५६८	१५६८	२३२५	१५५१	१३५१	१८७९	२४३५	१४१४
८	दोडामार्ग	ग्रामीण	५८८	५८८	२६८	६२६	६०९	६१३	८०८	५१६
		एकूण	५८८	५८८	२६८	६२६	६०९	६१३	८०८	५१६
एकूण जिल्हा		ग्रामीण	८०४४	८०४४	५४०६	७८३४	७७६५	१०८७७	१३५०९	६९४२
		एकूण	८८०४	८८०४	९१७९	८६२०	८३१६	११८१२	१५२३८	७७१०

आधार - १) जिल्हा आरोग्य अधिकारी, जिल्हा परिषद, सिंधुदुर्ग RCH report

तक्ता क्रमांक ८.२२
कुटुंब कल्याण कार्यक्रमाची प्रगती

जिल्हा- सिंधुदुर्ग

संदर्भ वर्ष : २०१३-१४

अ. क्र.	तालुका	एकूण/ ग्रामीण	कुटुंब कल्याण केंद्रांची संख्या	जननक्षम जोडप्यांची संख्या	३१ मार्च अखेर संरक्षित जोडप्यांची संख्या			
					पुरुष नसबंदी	स्त्रियांची नसबंदी	लूपपध्दती	इतर पध्दतीने
(१)	(२)	(३)	(४)	(५)	(६)	(७)	(८)	(९)
१	देवगड	ग्रामीण	८	६६४९	१०	६७९	६३४	९८८
		एकूण	८	६६४९	१०	६७९	६३४	९८८
२	वैभववाडी	ग्रामीण	४	२४३६	०	२१४	१५७	५५१
		एकूण	४	२४३६	०	२१४	१५७	५५१
३	कणकवली	ग्रामीण	७	८३९५	६	४४०	७२७	१३७५
		एकूण	१३	११४१०	९	८७३	७५०	१७२४
४	मालवण	ग्रामीण	७	६२४०	०	३१८	४५६	५४३
		एकूण	१२	२४२२	०	१४	३	११९
५	वेगुर्ला	ग्रामीण	६	५८८७	२	४६६	४५२	९७६
		एकूण	८	७६९०	२	५४१	४९७	१०२०
६	कुडाळ	ग्रामीण	१०	७१४७	४	५९७	९०२	१२०३
		एकूण	१०	७१४७	४	५९७	९०२	१२०३
७	सावंतवाडी	ग्रामीण	५	८७१९	५	३८०	६५७	७८७
		एकूण	१०	१२४७६	५	८०१	७३५	१४२७
८	दोडामार्ग	ग्रामीण	५	४१९८	१	२३१	३३७	४७४
		एकूण	५	४१९८	१	१५३	३३७	४७४
एकूण जिल्हा		ग्रामीण	५२	४९६७१	२८	३३२५	४३२२	६८९७
		एकूण	६९	६०६६८	३१	४१९०	४४७१	८०४९

आधार - १) जिल्हा आरोग्य अधिकारी, जिल्हा परिषद, सिंधुदुर्ग 1) जिल्हा शल्य चिकित्सक, जिल्हा रुग्णालय, सिंधुदुर्ग

तक्ता क्रमांक ८.२३

जिल्यातील कार्यरत आंगणवाड्या, कार्यरत सेविका व आंगणवाड्या इमारतीचा तपशिल

जिल्हा - सिंधुदुर्ग

संदर्भ वर्ष २०१३-१४

अ.क्र.	तालुका	ग्रामीण/ नागरी	आंगणवाड्या संख्या		कार्यरत आंगणवाडी सेविका	आंगणवाड्या इमारतीचा तपशिल			शौचालय असलेल्या आंगणवाड्या
			मंजूर	कार्यरत		स्व-मालकीच्या	भाड्याच्या इमारती	नियमित इमारती शिवाय	
(१)	(२)	(३)	(४)	(५)	(६)	(७)	(८)	(९)	(१०)
१	देवगड	ग्रामीण	१६९	१६९	१६४	१३९	११	१९	१५७
		नागरी	०	०	०	०	०	०	०
		एकूण	१६९	१६९	१६४	१३९	११	१९	१५७
२	वैभववाडी	ग्रामीण	७७	७७	७६	६७	६	४	७७
		नागरी	०	०	०	०	०	०	०
		एकूण	७७	७७	७६	६७	६	४	७७
३	कणकवली	ग्रामीण	१९६	१९६	१९४	१८९	३	४	१९६
		नागरी	०	०	०	०	०	०	०
		एकूण	१९६	१९६	१९४	१८९	३	४	१९६
४	मालवण	ग्रामीण	२०१	२०१	२०१	१७४	३	२४	२०६
		नागरी	४	४	४	०	३	१	४
		एकूण	२०५	२०५	२०५	१७४	६	२५	२१०
५	वेगुर्ला	ग्रामीण	१०८	१०७	१०७	६८	८	३१	८६
		नागरी	४	४	४	०	३	१	२
		एकूण	११२	१११	१११	६८	११	३२	८८
६	कुडाळ	ग्रामीण	२०६	२०६	२०५	१६९	२१	१६	२०५
		नागरी	०	०	०	०	०	०	०
		एकूण	२०६	२०६	२०५	१६९	२१	१६	२०५
७	सावंतवाडी	ग्रामीण	२०७	२०६	२०१	१३६	२	६८	१५६
		नागरी	१	१	१	०	०	१	१
		एकूण	२०८	२०७	२०२	१३६	२	६९	१५७
८	दोडामार्ग	ग्रामीण	८०	८०	८०	६१	१	१८	६५
		नागरी	०	०	०	०	०	०	०
		एकूण	८०	८०	८०	६१	१	१८	६५
एकूण		ग्रामीण	१२४४	१२४२	१२२८	१००३	५५	१८४	११४८
		नागरी	९	९	९	०	६	३	७
		एकूण	१२५३	१२५१	१२३७	१००३	६१	१८७	११५५

आधार - १.उपमुख्य कार्यकारी अधिकारी (बालविकास), जि.प.,सिंधुदुर्ग. २.प्रकल्प संचालक, शहरी एकात्मिक बालविकास केंद्रे

तक्ता क्रमांक ८.२४

जिल्हातील कार्यरत आंगणवाड्या, व त्यामधील बालके

जिल्हा - सिंधुदुर्ग

संदर्भ वर्ष -२०१३-१४

अ.क्र.	तालुका	ग्रामीण/ नागरी	आंगणवाड्या मध्ये दाखल मुले	स्तनदा मातांची संख्या	वयोगटनिहाय मुलांची संख्या				संदर्भ कालावधीतील			बालमृत्यू दर (11/10)*10 00	उपजत मृत्यू दर (12/10)*100 0
					० ते १	१ ते ३	३ ते ६	एकूण ० ते ६	नौदिलेले जन्म	बालमृत्यू	उपजत मृत्यू		
(१)	(२)	(३)	(४)	(५)	(६)	(७)	(८)	(९)	(१०)	(११)	(१२)	(१३)	(१४)
१	देवगड	ग्रामीण	३५४७	५७७	११२८	२५५५	३५४७	७२३०	११५३	४	७	३.४७	६.०७
		नागरी	०	०	०	०	०	०	०	०	०	०.००	०.००
		एकूण	३५४७	५७७	११२८	२५५५	३५४७	७२३०	११५३	४	७	३.४७	६.०७
२	वैभववाडी	ग्रामीण	१४३०	१९८	४०३	८९०	१४३०	२७२३	१७४	०	१	०.००	५.७५
		नागरी	०	०	०	०	०	०	०	०	०	०.००	०.००
		एकूण	१४३०	१९८	४०३	८९०	१४३०	२७२३	१७४	०	१	०.००	५.७५
३	कणकवली	ग्रामीण	३५२८	५२७	१०६०	२३८४	३५२८	६९७२	६६४	४	२	६.०२	३.०१
		नागरी	०	०	०	०	०	०	१८२४	०	०	०.००	०.००
		एकूण	३५२८	५२७	१०६०	२३८४	३५२८	६९७२	२४८८	४	२	१.६१	०.८०
४	मालवण	ग्रामीण	६१२	३९३	२००५	१६७३	६१२	४२९०	३४५	३	९	८.७०	२६.०९
		नागरी	७७	८	२१	५३	१२८	२०१	१९५	०	०	०.००	०.००
		एकूण	६८९	४०१	२०२६	१७२६	७४०	४४९२	५४०	३	९	५.५६	१६.६७
५	वेंगुर्ला	ग्रामीण	१९०६	३७१	७६८	६९२	१९०६	३३६६	३३१	०	६	०.००	१८.१३
		नागरी	११०	१४	२८	७९	१३३	२४०	१७८	०	१	०.००	५.६२
		एकूण	२०१६	३८५	७९६	७७१	२०३९	३६०६	५०९	०	७	०.००	१३.७५
६	कुडाळ	ग्रामीण	४५४५	७१३	१४४०	३०७६	४५४५	९०६१	५१४	३	९	५.८४	१७.५१
		नागरी	०	०	०	०	०	०	१५३३	०	०	०.००	०.००
		एकूण	४५४५	७१३	१४४०	३०७६	४५४५	९०६१	२०४७	३	९	१.४७	४.४०
७	सावंतवाडी	ग्रामीण	३४७६	५९७	११८१	२३८४	३२७६	६८४१	२६०५	४	५	१.५४	१.९२
		नागरी	३२	१	६	१२	५२	७०	०	०	०	०.००	०.००
		एकूण	३५०८	५९८	११८७	२३९६	३३२८	६९११	२६०५	४	५	१.५४	१.९२
८	दोडामार्ग	ग्रामीण	२६०९	२०९	४४६	१०५०	१११३	२६०९	२५३	१	५	३.९५	१९.७६
		नागरी	०	०	०	०	०	०	०	०	०	०.००	०.००
		एकूण	२६०९	२०९	४४६	१०५०	१११३	२६०९	२५३	१	५	३.९५	१९.७६
एकूण	ग्रामीण	२१६५३	३५८५	८४३१	१४७०४	१९९५७	४३०९२	६०३९	१९	४४	३.१५	७.२९	
	नागरी	२१९	२३	५५	१४४	३१३	५११	३७३०	०	१	०.००	०.२७	
	एकूण	२१८७२	३६०८	८४८६	१४८४८	२०२७०	४३६०३	९७६९	१९	४५	१.९४	४.६१	

आधार - 1) उपमुख्य कार्यकारी अधिकारी (बालविकास), जि.प., 2) प्रकल्प संचालक, शहरी एकात्मिक बालविकास केंद्र 3) बाल विकास प्रकल्प अधिकारी 4) जिल्हा आरोग्य अधिकारी, जिल्हा परिषद, सिंधुदुर्ग

तक्ता क्रमांक ८.२५

जिल्ह्यातील कार्यरत आंगणवाड्यांमधील कुपोषित बालकांचे श्रेणीनिहाय वर्गीकरण

जिल्हा - सिंधुदुर्ग

संदर्भ वर्ष -२०१३-१४

अ.क्र.	तालुका	ग्रामीण/ नागरी	० - ६ वयोगटातील मुले	वर्षभरात वजन घेतलेली		बालकांचे कुपोषण श्रेणीनिहाय वर्गीकरण स्तंभ -४			मध्यम कमी वजनाची बालकांची टक्केवारी (MAH)	तीव्र कमी वजनाची बालकांची टक्केवारी (SAM)
				पैकी		सर्वसाधारण	मध्यम कमी वजनाची बालके	तीव्र कमी वजनाची बालके		
				मुले	टक्केवारी					
(१)	(२)	(३)	(४)	(५)	(६)	(७)	(८)	(९)	(१०)	(११)
1	देवगड	ग्रामीण	७२३०	७७७३	१०७.५१	६६९०	९२४	१५९	११.८९	२.०५
		नागरी	०	०	०.००	०	०	०	०.००	०.००
		एकूण	७२३०	७७७३	१०७.५१	६६९०	९२४	१५९	११.८९	२.०५
2	वैभववाडी	ग्रामीण	१३५८	२७०१	१९८.९०	२२९७	३३९	६५	१२.५५	२.४१
		नागरी	०	०	०.००	०	०	०	०.००	०.००
		एकूण	१३५८	२७०१	१९८.९०	२२९७	३३९	६५	१२.५५	२.४१
3	कणकवली	ग्रामीण	६९७२	८७२८	१२५.१९	७९९१	६५६	८१	७.५२	०.९३
		नागरी	०	०	०.००	०	०	०	०.००	०.००
		एकूण	६९७२	८७२८	१२५.१९	७९९१	६५६	८१	७.५२	०.९३
4	मालवण	ग्रामीण	४९४९	४९३४	९९.७०	४३१९	५४०	९०	१०.९४	१.८२
		नागरी	२०२	१९१	९४.५५	१२७	५८	७	३०.३७	३.६६
		एकूण	५१५१	५१२५	९९.५०	४४४६	५९८	९७	११.६७	१.८९
5	वेंगुर्ला	ग्रामीण	४३८६	४३४५	९९.०७	३८०८	४६८	६९	१०.७७	१.५९
		नागरी	२४०	२३९	९९.५८	१९५	३८	७	१५.९०	२.९३
		एकूण	४६२६	४५८४	९९.०९	४००३	५०६	७६	११.०४	१.६६
6	कुडाळ	ग्रामीण	९४८८	९४७२	९९.८३	८२४३	१०६५	१६४	११.२४	१.७३
		नागरी	०	०	०.००	०	०	०	०.००	०.००
		एकूण	९४८८	९४७२	९९.८३	८२४३	१०६५	१६४	११.२४	१.७३
7	सावंतवाडी	ग्रामीण	७८७३	७८७०	९९.९६	६६२०	१०५८	१९२	१३.४४	२.४४
		नागरी	७०	७०	१००.००	४४	७	०	१०.००	०.००
		एकूण	७९४३	७९४०	९९.९६	६६६४	१०६५	१९२	१३.४१	२.४२
8	दोडामार्ग	ग्रामीण	३०३८	२९२१	९६.१५	२४५०	३९३	७८	१३.४५	२.६७
		नागरी	०	०	०.००	०	०	०	०.००	०.००
		एकूण	३०३८	२९२१	९६.१५	२४५०	३९३	७८	१३.४५	२.६७
9	एकूण	ग्रामीण	४५२९४	४८७४४	१०७.६२	४२४१८	५४४३	८९८	११.१७	१.८४
		नागरी	५१२	५००	९७.६६	३६६	१०३	१४	२०.६०	२.८०
		एकूण	४५८०६	४९२४४	१०७.५१	४२७८४	५५४६	९१२	११.२६	१.८५

आधार - 1.उपमुख्य कार्यकारी अधिकारी (बालविकास), 2. जि.प., प्रकल्प संचालक, शहरी एकात्मिक बालविकास केंद्रे

तक्ता क्रमांक ८.२६

एकात्मिक बाल विकास योजना - माता व बालसंगोपन

जिल्हा - सिंधुदुर्ग

संदर्भ वर्ष - २०१३-१४

(संख्या)

अ.क्र.	तालुका	० ते ६वयोगटातील बालके	अंगणवाडीचा लाभ घेणारे		कार्यरत अंगणवाड्या					स्वतःची इमारत असलेल्या अंगणवाडीतील लाभधारकांची संख्या
					स्वतःची इमारत असलेल्या	स्वतःची इमारत नसलेल्या			एकूण (६+९)	
			बालक	माता		बांधकाम हाती घेतलेल्या	बांधकाम हाती न घेतलेल्या	एकूण (७+८)		
(१)	(२)	(३)	(४)	(५)	(६)	(७)	(८)	(९)	(१०)	(११)
१	देवगड	७७७४	६२८९	१०२०	१२५	४	४०	४४	१६९	५३०९
२	वैभववाडी	२७२३	२४५३	३९५	५८	१०	९	१९	७७	२७६५
३	कणकवली	८७२९	६१७२	९७३	१५३	४	३९	४३	१९६	४९४३
४	मालवण	५०२७	४०९७	७०४	१७८	१	२६	२७	२०५	३४९६
५	वेंगुर्ला	४६२६	४५४९	७००	४६	७	५८	६५	१११	४७९२
६	कुडाळ	९३३१	९३३१	१३६६	१४२	८	५६	६४	२०६	५४५७
७	सावंतवाडी	७९४३	७९२२	११६३	११२	८	८८	९६	२०७	५६१०
८	दोडामार्ग	३०३८	२९६४	४६६	३३	७	४०	४७	८०	१०२८
एकूण		४९१९१	४३७७७	६७८७	८४७	४९	३५६	४०५	१२५१	३३३२०

आधार : - बाल विकास प्रकल्प अधिकारी, एकात्मिक बाल विकास योजना, ३) बाल विकास प्रकल्प अधिकारी

तक्ता क्रमांक ८.२७

शहरी भागातील दारिद्र्य रेषेखालील कुटुंबे

जिल्हा - सिंधुदुर्ग

संदर्भ वर्ष - २००५-०६

अ.क्र.	महानगरपालिका व नगरपरिषदा	सर्वेक्षण केलेल्या शहरी कुटुंबांची संख्या	दारिद्र्य रेषेखालील शहरी भागातील कुटुंबे					दारिद्र्य रेषेखालील कुटुंबांची टक्केवारी
			अनुसूचित जाती	अनुसूचित जमाती	अल्पसंख्याक	इतर	एकूण	
(१)	(२)	(३)	(४)	(५)	(६)	(७)	(८)	(९)
१	सावंतवाडी	४११९	६६	२७	१७४	७६१	१०२८	२५.०
२	मालवण	४३५४	३२	०	१५३	१०७८	१२६३	२९.०
३	वेंगुर्ला	४०२५	९	५	२६	६०८	६४८	१६.१
४	कणकवली	८६९९	१३१	२२५	७८	४६५	८९९	१०.३
एकूण		२११९७	२३८	२५७	४३१	२९१२	३८३८	१८.१

टिप - कणकवली व मालवण ची माहिती सन २००५-०६ ची आहे. सावंतवाडी नगरपरिषदेची माहिती सन २०११-१२ ची आहे.

आधार - सर्व नगरपरिषद व नगरपंचायत, सिंधुदुर्ग

तक्ता क्रमांक ८.२८

ग्रामीण भागातील दारिद्र्य रेषेखालील कुटुंबे

जिल्हा - सिंधुदुर्ग

संदर्भ वर्ष - २००२

अ.क्र.	तालुका	ग्रामीण कुटुंबांची संख्या	दारिद्र्य रेषेखालील ग्रामीण भागातील कुटुंबे				दारिद्र्य रेषेखालील एकूण कुटुंबांची संख्या	दारिद्र्य रेषेखालील कुटुंबांची टक्केवारी
			अनुसूचित जाती एकूण शेतकरी, शेतमजूर व इतर	अनुसूचित जमाती एकूण शेतकरी, शेतमजूर व इतर	अल्पसंख्याक एकूण शेतकरी, शेतमजूर व इतर	इतर एकूण शेतकरी, शेतमजूर व इतर		
(१)	(२)	(३)	(४)	(५)	(६)	(७)	(८)	(९)
१	देवगड	२६९६६	८२६	८०	२४४	६८८५	८०३५	२९.८०
२	वैभववाडीवाडी	११८५२	५०८	३४	४२१	५५८६	६५४९	५५.२६
३	कणकवली	२८४६२	१२१९	७०	३९७	७५४३	९२२९	३२.४३
४	मालवण	२४५४४	९०५	८१	२३६	७४८८	८७१०	३५.४९
५	वेंगुर्ला	१८०४३	४४५	४६	२८७	६६४७	७४२५	४१.१५
६	कुडाळ	३३११०	१४२८	११५	३६८	१४२९६	१६२०७	४८.९५
७	सावंतवाडी	२८४३४	१०६९	४६	३२२	९०९१	१०५२८	३७.०३
८	दोडामार्ग	११२७१	५४०	१३	१३०	४०२०	४७०३	४१.७३
एकूण जिल्हा		१८२६८२	६९४०	४८५	२४०५	६१५५६	७१३८६	३९.०८

आधार:- प्रकल्प अधिकारी, जिल्हा ग्रामीण विकास यंत्रणा, सिंधुदुर्ग

तक्ता ८.२९

विविध गृहनिर्माण मंडळामार्फत म्हाडाने बांधलेल्या घरांचा तपशिल.

जिल्हा :-सिंधूदूर्ग

संदर्भ वर्ष :२०१३-१४

मंडळाचे नांव:- कोकण गृहनिर्माण व क्षेत्र विकास मंडळ

(सदनिकांची संख्या) - भुखंड

अ.क्र.	तालुका	औद्योगिक	झोपडपट्टी पुर्नवसन	आर्थिक दुर्बल घटक	अल्प उत्पन्न गट	मध्यम उत्पन्न गट	उच्च उत्पन्न गट	इतर	एकुण	झालेला खर्च (रुपये लाखात)
(१)	(२)	(३)	(४)	(५)	(६)	(७)	(८)	(९)	(१०)	(११)
१	दंवगड	०	०	०	०	०	०	०	०	०
२	वैभववाडी	०	०	०	०	०	०	०	०	०
३	कणकवली	०	०	०	०	०	०	०	०	०
४	मालवण	०	०	०	०	०	०	०	०	०
५	वेगुर्ला	०	०	०	४०	७९	१६	२०	११५	२६०.५३
६	कुडाळ	०	०	०	०	०	०	०	०	०
७	सावंतवाडी	०	०	०	०	०	०	०	०	०
८	दोडामार्ग	०	०	०	०	०	०	०	०	०
एकुण		०	०	०	४०	७९	१६	२०	११५	२६०.५३

टीप -वेगुर्ला येथील सदनिकावर झालेला खर्च २०१३-१४ या वर्षातील आहे, सदरचे काम प्रगतीपथावर आहे.

आधार :- गृहनिर्माण विभाग (म्हाडा)

तक्ता ८.३०

राजीव गांधी ग्रामीण निवारा योजना

जिल्हा :-सिंधुदुर्ग

संदर्भ -२०१३-१४

अ. क्र.	तालुका	बांधलेली एकूण घरे		झालेला खर्च रुपये लाखात	
		२०१२-१३	२०१३-१४	२०१२-१३	२०१३-१४
(१)	(२)	(३)	(४)	(५)	(६)
१	देवगड	०	०	०	०
२	वैभववाडी	०	०	०	०
३	कणकवली	११८	०	८०.८३	०
४	मालवण	०	०	०	०
५	वेगुर्ला	०	०	०	०
६	कुडाळ	०	०	०	०
७	सावंतवाडी	६७	०	४५.८९	०
८	दोडामार्ग	६	०	४.११	०
एकूण जिल्हा		१९१	०	१३०.८३	०

टीप - सन 2013-14 मध्ये राजीव गांधी निवास योजनेसाठी आर्थिक उद्दिष्ट शासना कडून प्राप्त नाही.

आधार :- जिल्हा ग्रामीण विकास यंत्रणा,जिल्हा परिषद, सिंधुदुर्ग

तक्ता क्रमांक ८.३१

इंदिरा आवास योजना ग्रामीण भागासाठी

जिल्हा--सिंधुदुर्ग

संदर्भ वर्ष -२०१३-१४

अ. क्र.	तालुका	योजनेतर्गत बांधलेली एकूण घरे (संख्या)	झालेला खर्च (रु. लाखात)	दारिद्र्य रेषेखालील घर नसलेली कुटुंबांची संख्या	वितरित केलेल्या घरांची संख्या				
					अनुसूचित जाती	अनुसूचित जमाती	अल्पसंख्यांक	इतर	एकूण
(१)	(२)	(३)	(४)	(५)	(६)	(७)	(८)	(९)	(१०)
१	देवगड	१७७	१६८.१५	११३९	९२	०	०	८५	१७७
२	वैभववाडी	२८	२६.६	७१३	१८	०	१	९	२८
३	कणकवली	४६४	४४०.८	२४१८	१२९	०	२७	३०८	४६४
४	मालवण	७३	६९.३५	१९२२	३०	०	३	४०	७३
५	वेंगुर्ला	५६५	५३६.७५	३१०२	२२४	०	७	३३४	५६५
६	कुडाळ	३५	३३.२५	१३८६	१६	०	०	१९	३५
७	सावंतवाडी	४३५	४१३.२५	६३०३	४१	०	४	३९०	४३५
८	दोडामार्ग	२६१	२४७.९५	२३४२	१३	०	१	२४७	२६१
एकूण जिल्हा		२०३८	१९३६.१	१९३२५	५६३	०	४३	१४३२	२०३८

आधार :- प्रकल्प संचालक, जिल्हा ग्रामीण विकास यंत्रणा, जि.प. सिंधुदुर्ग

तक्ता क्रमांक ८.३२

घरबांधणीसाठी अर्थसहाय्य योजनेअंतर्गत ग्रामीण क्षेत्रात दिलेली घरे

जिल्हा --सिंधुदुर्ग

संदर्भ वर्ष -२०१३-१४

अ.क्र.	तालुका	दारिद्र्य रेषेखालील कुटुंबे (२००२ नुसार)	दारिद्र्य रेषेखालील बेघर कुटुंबे संख्या	इंदिरा आवास योजना			राजीव गांधी निवास योजना क्र.१		
				मंजूर घरे संख्या	पूर्ण झालेली घरे संख्या	बांधकाम सुरू असलेली घरे संख्या	मंजूर घरे संख्या	पूर्ण झालेली घरे संख्या	बांधकाम सुरू असलेली घरे संख्या
(१)	(२)	(३)	(४)	(५)	(६)	(७)	(८)	(९)	(१०)
१	देवगड	८०३५	११३९	१७७	३७	१४०	०	०	०
२	वैभववाडी	६५४९	७१३	२८	२५	३	०	०	०
३	कणकवली	९२२९	२४१८	४६४	७०	३९४	०	०	०
४	मालवण	८७१०	१९२२	७३	७३	०	०	०	०
५	वेंगुर्ला	७४२५	१३८६	३५	३०	५	०	०	०
६	कुडाळ	१६२०७	३१०२	५६५	४८८	७७	०	०	०
७	सावंतवाडी	१०५२८	६३०३	४३५	८३	३५२	०	०	०
८	दोडामार्ग	४७०३	२३४२	२६१	१०	२५१	०	०	०
एकूण जिल्हा		७१३८६	१९३२५	२०३८	८१६	१२२२	०	०	०

टोप - सन २०१३-१४ मध्ये राजीव गांधी निवास योजना क्र.१ साठी आर्थिक उद्दिष्ट शासना कडून प्राप्त नाही.

आधार :- प्रकल्प संचालक, जिल्हा ग्रामीण विकास यंत्रणा, जि.प. सिंधुदुर्ग

तक्ता क्रमांक ८.३३

जिल्ह्यातील मागासवर्गीय वसतीगृहे, त्यांची प्रवेश क्षमता व दिलेले प्रवेश

जिल्हा-सिंधुदुर्ग

संदर्भ - २०१३-१४

अ.क्र.	तालुका	मंजूर वस्तुगृहे			कार्यरत वस्तुगृहे			त्यामधील प्रवेश क्षमता					
		शासकीय	अनुदानित	एकूण	शासकीय	अनुदानित	एकूण	शासकीय		अनुदानित		एकूण	
								मुले	मुली	मुले	मुली	मुले	मुली
(१)	(२)	(३)	(४)	(५)	(६)	(७)	(८)	(९)	(१०)	(११)	(१२)	(१३)	(१४)
१	देवगड	१	२	३	१	२	३	०	२०	१५	०	१५	२०
२	वैभववाडी	०	०	०	०	०	०	०	०	०	०	०	०
३	कणकवली	२	०	२	२	०	२	५५	६५	०	०	५५	६५
४	मालवण	२	०	२	२	०	२	४०	५०	०	०	४०	५०
५	वेगुर्ला	२	०	२	१	०	१	४०	०	०	०	४०	०
६	कुडाळ	०	०	०	०	०	०	०	०	०	०	०	०
७	सावंतवाडी	१	०	१	१	०	१	०	५३	०	०	०	५३
८	दोडामार्ग	०	१	१	०	१	१	०	०	३०	०	३०	०
एकूण		८	३	११	७	३	१०	१३५	१८८	१२५	०	२६०	१८८

अ.क्र.	तालुका	संदर्भ कालावधीत दिलेले प्रवेश					
		शासकीय		अनुदानित		एकूण	
		मुले	मुली	मुले	मुली	मुले	मुली
(१)	(२)	(१५)	(१६)	(१७)	(१८)	(१९)	(२०)
१	देवगड	०	२०	६९	०	६९	२०
२	वैभववाडी	०	०	०	०	०	०
३	कणकवली	४८	६३	०	०	४८	६३
४	मालवण	४०	४०	०	०	४०	४०
५	वेगुर्ला	४०	०	०	०	४०	०
६	कुडाळ	०	०	०	०	०	०
७	सावंतवाडी	०	४८	०	०	०	४८
८	दोडामार्ग	०	०	२१	०	२१	०
एकूण		१२८	१७१	९०	०	२१८	१७१

आधार - विशेष जिल्हा समाजकल्याण अधिकारी, समाजकल्याण अधिकारी गट - अ, जि.प.सिंधुदुर्ग

तक्ता क्रमाक ८.३४

जिल्ह्यातील दलित वस्त्या, त्यामधील लोकसंख्या व दलित वस्त्यांची सुधारणा

जिल्हा - सिंधुदुर्ग

वर्ष - २०१३-१४

अ.क्र.	तालुका	दलित वस्त्यांची संख्या	त्यामधील लोकसंख्या	संदर्भ कालावधीत कामे (संख्या)			त्यांची प्रशासकीय मंजूरीची रक्कम (₹. लाख)			एकूण हाती घेतलेल्या कामांचे प्रकार (संख्या) (स्तंभ -7)							संदर्भ कालावधीत पूर्ण कामे (संख्या)	
				अपूर्ण (मागील वर्ष अखेरीस)	नविन मंजूर	एकूण	अपूर्ण (मागील वर्ष अखेरीस)	नविन मंजूर	एकूण	पाणी पुरवेठा	स्वच्छता	सार्वजनिक वाचनालये	रस्ते पुल	समाज मंदिर	इतर	संख्या	त्याविरल खर्च (₹.लाख)	
(१)	(२)	(३)	(४)	(५)	(६)	(७)	(८)	(९)	(१०)	(११)	(१२)	(१३)	(१४)	(१५)	(१६)	(१७)	(१८)	
१	देवगड	६२	७०१४	६	११	१७	२२.०३	३८.४५	६०.४८	०	३	०	१३	०	१	६	२२.०३	
२	वैभववाडी	३६	४४२४	३	२	५	१०.१५	१२.९९	२३.१४	०	३	०	१	१	०	२	६.१५	
३	कणकवली	११०	११२४२	१५	५	२०	४५.४३	२४.७३	७०.१६	२	३	०	१२	३	०	९	२४.७४	
४	मालवण	९५	७९२०	८	७	१५	२३.१७	१८.५८	४१.७५	५	२	०	७	०	१	४	४.५६	
५	वेगुर्ला	२६	२८३४	३	३	६	१५.३५	५.३५	२०.७०	२	१	०	०	१	२	३	१५.४३	
६	कुडाळ	८५	९७५४	९	८	१७	२६.०३	२८.९५	५४.९८	५	२	०	७	२	१	३	८.४७	
७	सावंतवाडी	६५	७५८३	६	७	१३	१८.५७	२६.४०	४४.९७	४	१	०	४	३	१	३	५.९	
८	दोडामार्ग	३३	३०५८	७	११	१८	१९.४१	४४.५५	६३.९६	०	३	०	१०	३	२	१	१.९८	
	एकूण	५१२	५३८२९	५७	५४	१११	१८०.१४	२००.००	३८०.१४	१८	१८	०	५४	१३	८	३१	८९.२६	

आधार - जिल्हा समानकल्याण अधिकारी, जिल्हा परिषद, सिंधुदुर्ग

तक्ता क्रमांक ८.३५

अल्पसंख्यांक विकास विभागाकडून राबविण्यात येत असलेल्या विविध योजनांचे लाभार्थी संख्या

जिल्हा- सिंधुदुर्ग

अ.क्र.	बाब	एकूण खर्च (₹ लाखात)	लाभार्थी संख्या	
			२०१२-१३	२०१३-१४
(१)	(२)	(३)	(४)	(५)
१	प्राथमिक शाळेत शिक्षण घेणा-या अल्पसंख्यांक विद्यार्थ्यांना मोफत गणवेश वाटप	०.००	०	०
२	५ वा ते ७ वी मध्ये शिक्षण घेणा-या अल्पसंख्यांक विद्यार्थ्यांच्या उपस्थितीकरिता पालकांना प्रोत्साहन भत्ता	०.००	२१२४	०
३	उच्च व्यावसायिक शिक्षण घेणा-या अल्पसंख्यांक विद्यार्थ्यांकरिता शिष्यवृत्ती योजना	०.००	०	०
४	निरंतर प्रशिक्षण योजना/ तंत्र शिक्षण परिक्षा मंडळ / मुक्त विद्यापीठ यांच्यामार्फत राबविण्यात येणा-या अभ्यासक्रमांमध्ये शिक्षण घेणा-या अल्पसंख्यांक लाभार्थ्यांची संख्या	०.००	०	०
५	राज्यातील अल्पसंख्यांक विद्यार्थ्यांना शासकीय औद्योगिक प्रशिक्षण संस्थांमधून अल्पमुदतीच्या व्यावसायिक प्रशिक्षणाकरिता अनुदानित लाभार्थ्यांची संख्या	०.००	१५	०
६	बेरोजगार अल्पसंख्यांक उमेदवारांना मॉल्समध्ये नोकरी उपलब्ध होण्याकरिता प्रशिक्षण घेणा-या लाभार्थ्यांची संख्या	०.००	०	०

आधार -1) शिक्षणाधिकारी (प्राथ.) जिल्हा परिषद, सिंधुदुर्ग 2) जिल्हा व्यवसाय शिक्षण व प्रशिक्षण अधिकारी, सिंधुदुर्ग

3) जिल्हा रोजगार व स्वयंराजगार मार्गदर्शन केंद्र, सिंधुदुर्ग

तक्ता क्रमांक ८.३६

महसूल विभागाकडिल सामाजिक सुरक्षा योजनां अंतर्गत केलेले अर्थसहाय्य

जिल्हा - सिंधुदुर्ग

अनुदान (₹ लाखात)

संदर्भ - २०१३-१४

अ.क्र.	तालुका	संजय गांधी निराधर योजना		श्रावणबाळ सेवा योजना		ईंदिरा गांधी राष्ट्रीय वृद्धापकाळ योजना		राष्ट्रीय कुटुंब लाभ योजना	
		लाभार्थी संख्या	दिलेले अनुदान (₹ लाखात)	लाभार्थी संख्या	दिलेले अनुदान (₹ लाखात)	लाभार्थी संख्या	दिलेले अनुदान (₹ लाखात)	लाभार्थी संख्या	दिलेले अनुदान (₹ लाखात)
(१)	(२)	(३)	(४)	(५)	(६)	(७)	(८)	(९)	(१०)
१	देवगड	१४७९	११६.६९	२४५७	१३६.८०	१९८२	४७.२१	१२	२.१०
२	वैभववाडी	५४१	४४.३६	५१८	२८.२३	२४३	६.६५	१५	२.८०
३	कणकवली	१४५२	११९.६५	१७७२	७२.९३	१५४६	३५.४४	३३	६.४०
४	मालवण	१२५८	९९.२५	९५४	४६.३२	७६८	१७.८२	३७	७.१०
५	वेगुली	६६२	५०.०९	५४७	२६.७७	४५६	१०.४९	२३	४.५०
६	कुडाळ	७२१	५०.५२	५७५	२६.७८	४८४	११.००	१६	४.२०
७	सावंतवाडी	११६६	७८.४८	१०६१	५३.९६	९२२	२२.२२	३०	५.८०
८	दोडामार्ग	३८१	३२.०२	३६८	१३.३१	३१९	५.१९	२४	४.५०
	एकूण	७६६०	५९९.०६	८२५२	४०५.१०	६७२०	१५६.०२	१९०	३७.४०

आधार : - जिल्हाधिकारी कार्यालय, संजय गांधी शाखा, सिंधुदुर्ग

तक्ता ८.३७

संजय गांधी निराधार अनुदान योजनेंतर्गत केलेले अर्थसहाय्य

संदर्भ वर्ष - २०१३-१४

अनुदान (₹ लाखात)

जिल्हा -सिंधुदुर्ग

अ.क्र.	तालुका	65 वर्षाखालील निराधार व्यक्ती		अनाथ मुले		अपंग		निराधार विधवा		घटस्फोट झालेल्या निराधार महिला		अत्याचारित व वेश्या व्यवसायातून मुक्त झालेल्या महिला	
		लाभार्थी संख्या	दिलेले अनुदान	लाभार्थी संख्या	दिलेले अनुदान	लाभार्थी संख्या	दिलेले अनुदान	लाभार्थी संख्या	दिलेले अनुदान	लाभार्थी संख्या	दिलेले अनुदान	लाभार्थी संख्या	दिलेले अनुदान
(१)	(२)	(३)	(४)	(५)	(६)	(७)	(८)	(९)	(१०)	(११)	(१२)	(१३)	(१४)
१	देवगड	५०	२.४	६	०.४	६५८	४७.४	७५९	६६.१	६	०.४	०	०.०
२	वैभववाडी	२९४	१९.८	२	०.२	२४	१.२	२११	२२.२	९	१.०	०	०.०
३	कणकवली	१५३	१४.७	७	०.७	५९४	३९.१	६७०	६३.३	२७	२.०	०	०.०
४	मालवण	१९	१.४	५	०.४	३२४	२३.१	८८९	७२.९	२२	१.६	०	०.०
५	वेगुली	५९६	४८.१	४	०.४	१०	०.२	४८	१.२	२	०.२	०	०.०
६	कुडाळ	१५३	१०.१	५	०.२	१९०	१२.५	३७२	२७.३	४	०.४	०	०.०
७	सावंतवाडी	०	०.०	६	०.४	२०५	१४.८	९४९	६२.९	६	०.४	०	०.०
८	दोडामार्ग	०	०.०	१	०.१	१७६	११.६	२०४	२०.३	०	०.०	०	०.०
एकूण		१२६५	९६.४	३६	२.८	२१८१	१४९.९	४१०२	३३६.०	७६	६.०	०	०.०

आधार : जिल्हाधिकारी कार्यालय (संजय गांधी शाखा), सिंधुदुर्ग

तक्ता क्रमांक ८.३८

पुनर्वसन प्रकल्पाची सद्यस्थिती

जिल्हा - सिंधुदुर्ग

संदर्भ - २०१३-१४

अ.क्र.	प्रकल्पाचे नाव	पुनर्वसन अधिनियमांतर्गत अधिसूचना निर्गमित दिनांक	निश्चित केलेला स्लॉब (हे. आर)	बाधित गावे (संख्या)	बाधित क्षेत्र (हेक्टर)	जमिन वाटप		भूखंड वाटप			प्रकल्पग्रस्त	
						खातेदार (संख्या)	क्षेत्र हेक्टर	वसाहत (संख्या)	खातेदार (संख्या)	क्षेत्र हेक्टर	निर्गमित केलेले दाखले (संख्या)	नोकरी मिळालेली
(१)	(२)	(३)	(४)	(५)	(६)	(७)	(८)	(९)	(१०)	(११)	(१२)	(१३)
१	तिलारी मोटा पाटबंधारे प्रकल्प ता.दोडामार्ग	०५.०५.१९८०	३.२३	११	१८३१.२८	९९	७३.२४	८	१२३६	१.०७	१०३५	१९३
२	टाळंबा मोटा पाटबंधारे प्रकल्प ता.कुडाळ	३०.०५.१९८१	३.२३	७	१४०३.४७	-	-	४	१५८३	११८.२२	३३२	९१
३	देवघर पाटबंधारे प्रकल्प ता.कणकवली	०५.०५.१९८०	३.२३	२	६१२.३२	६७	५३.३६	३	५७५	४१.८६	५९४	६४
४	नरवडे मध्यम पाटबंधारे प्रकल्प ता.कणकवली	२७.०२.१९९६	३.२३	५	५५३.३२	-	-	३	९६७	-	४६४	६
५	कोर्ले सातंडी मध्यम पाटबंधारे प्रकल्प ता.देवगड	२४.१२.२००२	३.२३	४	३२९.८५	-	-	-	३१८	-	५३	१
६	सरंबळा मध्यम पाटबंधारे प्रकल्प ता.सावंतवाडी	०५.०५.१९८०	३.२३	३	३१६.५५	-	-	१	४२	-	२	०
७	अरुणा मध्यम पाटबंधारे प्रकल्प ता.वैभववाडी	३१.०३.२००५	३.२३	४	३८५.२८	-	-	२	१०४६	६३.९	१५	०
८	तरंदळे लघु पाटबंधारे प्रकल्प ता.कणकवली	२०.०३.२००६	३.२३	१	१११.१३	-	-	-	१	-	१७	१
९	शिरशिगे लघु पाटबंधारे प्रकल्प ता.सावंतवाडी	१२.१२.२०००	३.२३	१	२२१.६४	-	-	१	१५५	१४.८४	७४	४
१०	देदोनवाडी लघु पाटबंधारे प्रकल्प ता.कणकवली	२७.०२.१९९६	३.२३	३	१००.९८	-	-	१	१६२	१५.२८	१२२	८
११	तळरे लघु पाटबंधारे प्रकल्प ता.कणकवली	०५.०२.२००१	३.२३	३	६८.७७	-	-	-	१६२	-	३२	०
१२	नाथवडे लघु पाटबंधारे प्रकल्प ता.वैभववाडी	०५.०२.२००१	३.२३	२	११९.५७	-	-	-	१	-	३९	२
१३	विडी बृहत लघु पाटबंधारे प्रकल्प	१७.०४.२००८	३.२३	१	१०८.०३	-	-	१	३२	-	२	०
१४	घटप्रभा मध्यम पाटबंधारे प्रकल्प जिल्हा.कोल्हापुर	२३.०३.१९९७	३.२३	१	३०.२९	-	-	-	४२	-	४६४	०
				४८	६१९२.४८	१६६	१२६.६०	२४	६३२२	२५५.१७	३२४५	३७०

आधार - जिल्हा पुनर्वसन अधिकारी, सिंधुदुर्ग

तक्ता क्रमांक ८.४०

जिल्ह्यातील आपत्तीमुळे झालेली हानी व आपत्ती व्यवस्थापनांतर्गत दिलेले सहाय्य

जिल्हा - सिंधुदुर्ग

संदर्भ २०१३-१४

अ.क्र.	तालुका	आपत्तीमुळे झालेली हानी								आपत्ती व्यवस्थापना अंतर्गत वाटलेले सहाय्य (₹. लक्ष)
		मनुष्य (संख्या)	प्राणी (संख्या)	कृषी क्षेत्र (हेक्टर)	घरे (संख्या)	रस्ते लांबी कि.मी.	पुल (संख्या)	सार्वजनिक इमारती (संख्या)	इतर (संख्या)	
(१)	(२)	(३)	(४)	(५)	(६)	(७)	(८)	(९)	(१०)	(११)
१	भूकंप	०	०	०	०	०	०	०	०	०
२	पूर	६	१०	०	१२२३	०	०	२५	०	४८.९२
३	वादळ	०	०	०	०	०	०	०	०	०
४	भूसखलन	०	०	०	०	०	०	०	०	०
५	गारपीट	०	०	२३१६	०	०	०	०	०	३७.१८
६	इतर	२	३	०	०	०	०	०	०	३.४८
एकूण		८	१३	२३१६	१२२३	०	०	२५	०	८९.५८

आधार :- आपत्ती व्यवस्थापन विभाग, जिल्हाधिकारी कार्यालय, सिंधुदुर्ग

तक्ता क्रमांक ९.१

जिल्ह्यातील विविध योजनांतर्गत नियतव्यय व खर्चाचा आढावा

जिल्हा -सिंधुदुर्ग

(₹ लाखात)

जिल्हा योजना	२०१२-१३		२०१३-१४		२०१४-१५
	नियतव्यय	खर्च	नियतव्यय	खर्च	नियतव्यय
सर्व साधारण योजना	९५००.०	९५००.०	९५००.०	९५००.०	१०००००.०
अनुसूचित जाती उपयोजना	७५९.०	६५३.१	७५९.०	७०८.१	८२४.०
आदिवासी उपयोजना	०.०	०.०	०.०	०.०	०.०
आदिवासी उपयोजना क्षेत्राबाहेरील योजना	२१.१	१०.३	२४.४	१६.५	२८.१
डोंगरी विकास कार्यक्रम	५५०.०	४१८.०	५१७.९	५१७.९	४९५.६
खासदारांचा स्थानिक विकास कार्यक्रम*	१०००.०	८८६.१	१०००.०	११९.६	१०००.०
आमदारांचा स्थानिक विकास कार्यक्रम	१५७४.१	१३७७.३	११८०.१	१०७३.२	१०५६.७

आधार :- जिल्हा नियोजन अधिकारी, सिंधुदुर्ग

तक्ता १.२

विविध विकास शीर्षाखाली झालेला योजनांतर्गत खर्च

जिल्हा -सिंधुदुर्ग

संदर्भ वर्ष :- २०१३-१४

(₹ लाखात)

अ. क्र.	विकास शीर्ष व उपशीर्ष	जिल्हा पातळीवरील योजनांवर झालेला खर्च				
		सर्वसाधारण	आदिवासी उपयोजना	आदिवासी उपयोजना क्षेत्राबाहेरील	अनुसूचित जाती उपयोजना	एकूण
(१)	(२)	(३)	(४)	(५)	(६)	(७)
१	कृषि व संलग्न सेवा					
	1.1 पीक संवर्धन	२७.९२	०.००	०.००	६५.९६	९३.८८
	1.2 फलोत्पादन	३५.००	०.००	०.००	०.००	३५.००
	1.3 मृद व जलसंधारण	२३३.८१	०.००	०.००	०.००	२३३.८१
	1.4 पशुसंवर्धन	३९६.६०	०.००	०.००	५.००	४०१.६०
	1.5 दुग्ध शाळा विकास	०.००	०.००	०.००	०.००	०.००
	1.6 मत्स्य व्यवसाय	५२०.००	०.००	०.००	१.००	५२१.००
	1.7 वने व वन्य जीवन	२२५.८०	०.००	०.००	०.००	२२५.८०
	1.8 सामाजिक वनीकरण	०.००	०.००	०.००	०.००	०.००
	1.9 धान्य साठवण,गोदामे व पणन	०.००	०.००	०.००	०.००	०.००
	1.10 कृषि शिक्षण आणि संशोधन	०.००	०.००	०.००	०.००	०.००
	1.11 सहकार	०.००	०.००	०.००	०.७१	०.७१
	एकूण (एक)	१४३९.१३	०.००	०.००	७२.६७	१५११.८०
२	ग्रामीण विकास					
	2.1 एकात्मिक ग्रामीण विकास	६००.००	०.००	०.००	०.००	६००.००
	2.2 अवर्षण प्रवण क्षेत्र कार्यक्रम	०.००	०.००	०.००	०.००	०.००
	2.3 जवाहर रोजगार योजना	९३.५६	०.००	०.००	०.००	९३.५६
	2.4 भू-सुधारणा	०.००	०.००	०.००	०.००	०.००
	2.5 रोजगार हमी योजना	०.००	०.००	०.००	०.००	०.००
	2.6 सामूहिक विकास/ईदिरा आवास योजना	७९४.०४	०.००	०.००	०.००	७९४.०४
	2.7 ग्रामीण स्वच्छता कार्यक्रम	०.००	०.००	०.००	०.००	०.००
	एकूण (दोन)	१४८७.६०	०.००	०.००	०.००	१४८७.६०
३	पाटबंधारे व पूर्वनियंत्रण					
	3.1 लघु पाटबंधारे (राज्यक्षेत्र)	०.००	०.००	०.००	०.००	०.००
	3.2 लघु पाटबंधारे (स्थानिक क्षेत्र)	१९८.५९	०.००	०.००	०.००	१९८.५९
	3.3 जलप्रदाय क्षेत्र विकास कार्यक्रम	०.००	०.००	०.००	०.००	०.००
	3.4 मोठे व मध्यमपाटबंधारे	०.००	०.००	०.००	०.००	०.००
	3.5 पूर्वनियंत्रण	१६१.५९	०.००	०.००	०.००	१६१.५९
	एकूण (तीन)	३६०.१८	०.००	०.००	०.००	३६०.१८

विविध विकास शीर्षाखाली झालेला योजनांतर्गत खर्च

जिल्हा -सिंधुदुर्ग

संदर्भ वर्ष :- २०१३-१४

(₹ लाखात)

अ. क्र.	विकास शीर्ष व उपशीर्ष	जिल्हा पातळीवरील योजनांवर झालेला खर्च				
		सर्वसाधारण	आदिवासी उपयोजना	आदिवासी उपयोजना क्षेत्राबाहेरील	अनुसूचित जाती उपयोजना	एकूण
(१)	(२)	(३)	(४)	(५)	(६)	(७)
४	ऊर्जा					
	4.1 ऊर्जा विकास (नवीन)	०.००	०.००	०.००	०.००	०.००
	4.2 जलविद्युत ऊर्जा विकास (नवीन)	०.००	०.००	०.००	०.००	०.००
	4.3 अपारंपारीक ऊर्जा विकास	१००.००	०.००	०.००	०.००	१००.००
	एकूण (चार)	१००.००	०.००	०.००	०.००	१००.००
५	उद्योग व खाण					
	5.1 ग्रामीण व लघुउद्योग	३१.२०	०.००	०.००	३.००	३४.२०
	5.2 मोठे व मध्यम उद्योग	०.००	०.००	०.००	०.००	०.००
	एकूण (पाच)	३१.२०	०.००	०.००	३.००	३४.२०
६	परिवहन					
	6.1 बंदरे, दिपगक्षे व नौकावहन	३२५.००	०.००	०.००	०.००	३२५.००
	6.2 रस्ते व पूल	१८६६.१८	०.००	०.००	३१३.९९	२१८०.१७
	6.3 रस्ते वाहतूक	०.००	०.००	०.००	०.००	०.००
	6.4 देशांतर्गत जलवाहतूक	०.००	०.००	०.००	०.००	०.००
	6.5 शहरी लोहमार्ग व मेट्रो वाहतूक (नवीन)	०.००	०.००	०.००	०.००	०.००
	6.6 हवाई वाहतूक	०.००	०.००	०.००	०.००	०.००
	एकूण (सहा)	२१९१.१८	०.००	०.००	३१३.९९	२५०५.१७
७	सामान्य आर्थिक सेवा					
	7.1 तिर्यक्षेत्र विकास (नवीन)	३००.००	०.००	०.००	०.००	३००.००
	7.2 पर्यटन विकास (नवीन)	४८१.००	०.००	०.००	०.००	४८१.००
	7.3 प्रादेशिक ग्रामीण बँकेचा विकास (नवीन)	०.००	०.००	०.००	०.००	०.००
	एकूण (सात)	७८१.००	०.००	०.००	०.००	७८१.००
८	सामाजिक व सामूहिक सेवा					
	8.1 सामान्य शिक्षण	३०३.४०	०.००	०.००	१.५७	३०४.९७
	8.2 तंत्र शिक्षण	२८९.६२	०.००	०.००	०.३२	२८९.९४
	8.3 वैद्यकीय शिक्षण	०.००	०.००	०.००	०.००	०.००
	8.4 उच्च शिक्षण (नवीन)	०.००	०.००	०.००	०.००	०.००
	8.5 उच्च शिक्षण (कला) (नवीन)	०.००	०.००	०.००	०.००	०.००
	8.6 व्यावसायिक शिक्षण	१.७४	०.००	०.००	०.००	१.७४
	8.7 आदिवासींचे शिक्षण (नवीन)	०.००	०.००	०.००	०.००	०.००
	8.8 मागासवर्गीयांसाठी शिक्षण (नवीन)	०.००	०.००	०.००	०.००	०.००

विविध विकास शीर्षाखाली झालेला योजनांतर्गत खर्च

जिल्हा -सिंधुदुर्ग

संदर्भ वर्ष :- २०१३-१४

(₹ लाखात)

अ. क्र.	विकास शीर्ष व उपशीर्ष	जिल्हा पातळीवरील योजनांवर झालेला खर्च				
		सर्वसाधारण	आदिवासी उपयोजना	आदिवासी उपयोजना क्षेत्राबाहेरील	अनुसूचित जाती उपयोजना	एकूण
(१)	(२)	(३)	(४)	(५)	(६)	(७)
	8.9 लोक वाचनालय (नवीन)	१५.००	०.००	०.००	०.००	१५.००
	8.10 कला व संस्कृती	०.००	०.००	०.००	०.००	०.००
	8.11 क्रिडा व युवक कल्याण	१०.५०	०.००	०.००	०.००	१०.५०
	8.12 मागासगावांचे कल्याण	७.२५	०.००	१६.१५	२७४.५१	२९७.९१
	8.13 आदिवासींचे कल्याण (नवीन)	०.००	०.००	०.००	०.००	०.००
	8.14 अल्पसंख्याकांचे कल्याण (नवीन)	०.००	०.००	०.००	०.००	०.००
	8.15 दुर्बल घटकांचे कल्याण (नवीन)	०.००	०.००	०.००	०.००	०.००
	8.16 महिला व बालकल्याण(नवीन)	१५०.४०	०.००	०.००	२.५०	१५२.९०
	8.17 पोषण	०.००	०.००	०.००	०.००	०.००
	8.18 कामगार व कामगार कल्याण	०.००	०.००	०.३२	१.८६	२.१८
	8.19 सामाजिक सुरक्षा व विमा (नवीन)	०.००	०.००	०.००	०.००	०.००
	8.20 रोजगार व स्वयंरोजगार	०.००	०.००	०.००	०.००	०.००
	8.21 सार्वजनिक आरोग्य	५९४.५६	०.००	०.००	०.००	५९४.५६
	8.22 पाणी पुरवठा व स्वच्छता	१९८.५५	०.००	०.००	०.००	१९८.५५
	8.23 गृहनिर्माण	०.००	०.००	०.००	०.००	०.००
	8.24 नगर विकास	११४.०९	०.००	०.००	३१.६७	१४५.७६
	8.25 आमदारांचा स्थानिक विकास		०.००	०.००		
	एकूण (आठ)	२४८५.११	०.००	१६.४७	३१२.४३	२८१४.०१
९	सामान्य सेवा					
	9.1 प्रशासन व सांख्यिकी सैनियंत्रण	०.००	०.००	०.००	०.००	०.००
	9.2 कायदा व अंमलबजावणी प्रशासन	०.००	०.००	०.००	०.००	०.००
	9.3 तुरूंग व सुधार सेवा (नवीन)	०.००	०.००	०.००	०.००	०.००
	9.4 आपत्कालीन व्यवस्थापन (नवीन)	०.००	०.००	०.००	०.००	०.००
	9.5 सार्वजनिक कार्यालय व पायाभूत सुविधा	३७६.६३	०.००	०.००	०.००	३७६.६३
	9.6 कर्मचारी प्रशिक्षण कार्यक्रम (नवीन)	०.००	०.००	०.००	०.००	०.००
	9.7 कर्मचारी गृहनिर्माण (नवीन)	०.००	०.००	०.००	०.००	०.००
	9.8 ई-गव्हर्नन्स (नवीन)	०.००	०.००	०.००	०.००	०.००
	9.9 लेखन सामग्री व छपाई (नवीन)	०.००	०.००	०.००	०.००	०.००
	9.10 माहिती व प्रसिध्दी	११.९६	०.००	०.००	५.९८	१७.९४
	एकूण (नऊ)	३८८.५९	०.००	०.००	५.९८	३९४.५७
	एकूण इतर कार्यक्रम	२३६.०१	०.००	०.००	०.००	२३६.०१
	एकूण (एक ते नऊ)	१५००.००	०.००	१६.४७	७०८.०७	१०२४.५४

टोप:- अ.क्र. ८.२५ जिल्हा वार्षिक योजनेमध्ये समाविष्ट नसल्याने सदर बाबतची माहिती प्रस्तुत तक्त्यामध्ये देण्यात आलेली नाही.

आधार - जिल्हा नियोजन अधिकारी, सिंधुदुर्ग

तक्ता क्रमांक ९.३

वीस कलमी कार्यक्रमाची भौतिक प्रगती

जिल्हा - सिंधुदुर्ग

संदर्भ वर्ष: २०१३-१४

अ.क्र	बाब	परिमाण	उद्दिष्ट	साध्य
(१)	(२)	(३)	(४)	(५)
१	अ) स्वर्णजयंती ग्राम स्वरोजगार योजना (राष्ट्रीय ग्रामीण जीवन्नोनती अभियान)	लाभार्थी संख्या	३९६०	९९०
	ब) संपुर्ण ग्रामीण रोजगार योजना	म.दि.लाखात	५	५
	क) लघुउद्योगांना प्रोत्साहन	उद्योग संख्या	२	२
२	अतिरिक्त जमिनीचे वाटप	हेक्टर	०	०
३	पिण्यासाठी स्वच्छ पाणी			
१	नळ योजना	वाड्यांची संख्या	९८	८९
२	साध्या विहीरी	वाड्यांची संख्या	११२	११४
३	विधन विहीरी	वाड्यांची संख्या	२	१
४	अ) सर्वासाठी आरोग्य (मुलांसाठी रोगप्रतिबंधक लस टोचणे)			
	१. गोवर लस	संख्या	९९७५	८६२०
	२. डि.टी.पी.	संख्या	९९७५	८८०४
	३. पोलिओ	संख्या	९९७५	८८०४
	४. बीसोजी	संख्या	९९७५	९१७९
	ब) कुटूंब नियोजन शस्त्रक्रिया	संख्या	३३५०	२७९७
	क) सममूल्य शस्त्रक्रिया			
	१. आय.यु.डी. (तांबी)	संख्या	५७८०	४४१९
	२. ओ.पी.ओ.	संख्या	६११९	२४३६
	३. सी.सी. युझर्स(निरोध)	संख्या	०	४११
५	अ) अनु.जार्तीच्या कुटुंबांना सहाय्य			
	१. दारिद्र्य रेषेवर आणण्यासाठी अनुसूचित व नवबोध शेतक-यांना अर्थसहाय्य	संख्या	१७३	१७३

तक्ता क्रमांक ९.३

वीस कलमी कार्यक्रमाची भौतिक प्रगती

जिल्हा - सिंधुदुर्ग

संदर्भ वर्ष: २०१३-१४

अ.क्र	बाब	परिमाण	उद्दिष्ट	साध्य
(१)	(२)	(३)	(४)	(५)
	२. महात्मा फुले विकास महामंडळ योजना अनुदान/ बिजभांडवल योजना	संख्या	२००	१५४
	३. अण्णाभाऊ साठे विकास महामंडळ प्रशिक्षण योजना/बिजभांडवल/अनुदान भेट	संख्या	०	०
	४. जिल्हा उद्योग केंद्र सुशिक्षित बेरोजगारांना बीज भांडवल/उद्योजकता प्रशिक्षण कार्यक्रम	संख्या	५३	५३
	५. खादि ग्रामोद्योग मंडळ ग्रामीण कारागीरांना ५० टक्के अनुदान व कर्ज	संख्या	२९	३६
	६. सुवर्ण जयंती ग्राम स्वरोजगार योजना (वि.घ.यो.)	ला. संख्या	०	०
६	ब) अनु.जमातीच्या कुटुंबांना सहाय्य			
	१. आदिवासी शेतकारी कुटुंबांना दारिद्र्य रेषेवर आणण्यासाठी कृषि निविष्ठा वाटप	ला. संख्या	०	०
	२. तलंगाचे गट वाटप	ला. संख्या	०	०
	३. मासमारी साधनांच्या खरेदीसाठी अर्थसहाय्य (नायलॉन सुत/जाळे)	ला. संख्या	०	०
	४. सुशिक्षित बेरोजगारांना बीज भांडवल	ला. संख्या	०	०
	५. विद्युतपंप पुरविणे	ला. संख्या	०	०
	६. तेल इंजिनांचा पुरवठा (राज्यस्तर)	ला. संख्या	०	०
	७. घराची गवती छपरे बदलून मंगलारी कोले/जीआयसीट पत्रे बसविणे	ला. संख्या	०	०
	८. स्वर्ण जयंती ग्रामस्वरोजगार योजना (राष्ट्रीय ग्रामीण जीवन्मोर्तती अभियान)	ला. संख्या	०	१०
	९. केंद्रवर्ती अर्थसंकल्प (न्यु.ब) राज्ययोजना	संख्या	०	०
७	इंदिरा आवास योजना (घरकुल)	घरकुल	१७५०	२२३५
८	अत्यल्प उत्पन्नगट ग्रहनिर्माण योजना	सर्दनिका	४०	४०
९	राष्ट्रीय गलिच्छ वस्ती सुधारणा कार्यक्रम	लोकसंख्या	०	०
१०	सामाजिक वनीकरण (नवीन धारेण) झाडे लावणे	रोपे संख्या लाखात	०.४०	०.१७
११	सामाजिक वनीकरण सामुहिक क्षेत्रावर वृक्ष लागवड	हेक्टर	०	०
१२	ग्रामीण विद्युतीकरण (पंप संचाचे विद्युतीकरण)	संख्या	०	६५६
१३	बायोगस संच बसविणे	लाभार्थी संख्या	११००	११०४

आधार - जिल्हा नियोजन अधिकारी, जिल्हा कृषि अधिकारी, जिल्हा ग्रामीण विकास यंत्रणा, जिल्हा आरोग्य अधिकारी, सामाजिक वनीकरण, जिल्हा उद्योग केंद्र, महाराष्ट्र ग्रामीण रोजगार यंत्रणा, सिंधुदुर्ग, महाराष्ट्र खादी ग्रामोद्योग महामंडळ, महात्मा फुले विकास महामंडळ, सिंधुदुर्ग, जिल्हा पशुसंवर्धन अधिकारी, जिल्हा समाजकल्याण अधिकारी, सिंधुदुर्ग.

तक्ता क्रमांक ९.४

खासदार स्थानिक क्षेत्र विकास कार्यक्रम

जिल्हा - सिंधुदुर्ग

रुपये लाखात

सन १९९३ ते मागील वर्ष २०१२-१३

सन १९९३ ते २०१२-१३									
अ.क्र	लोकसभा/राज्यसभा सदस्य	प्रवर्ग	प्राप्त निधी	मंजूर कामे	कामाची अंदाजित किंमत	पुर्ण झालेली कामे	प्रगती पथावरील कामे	सुरू न झालेली कामे	झालेला खर्च
(१)	(२)	(३)	(४)	(५)	(६)	(७)	(८)	(९)	(१०)
१	मा.श्री.सुधीर सावंत	सर्वसाधारण	२०५	१७५	२२३.४७	१७५	०	०	१८३
२	मा.श्री.सुरेश प्रभु	सर्वसाधारण	२३००	११६४	२४७६.७१	१०८२	८०	२	२१३४.८७
३	मा.श्री.एकनाथ ठाकुर	सर्वसाधारण	१२००	२५८	१३३७.२७	२१८	०	२१	१०२३.७८
४	मा.श्री. डॉ. निलेश राणे	सर्वसाधारण	१४००	३९३	१६५९.८	३२०	७३	०	१३६१.३१
५	मा.श्री.डॉ. भालचंद्र मुणगेकर	सर्वसाधारण	१२००	२३७	१०७५.६८	२२५	१२	०	१०३५.६
एकूण			६३०५	२२२७	६७७२.९३	२०२०	१६५	२३	५७३८.५६
अहवाल वर्ष २०१३-१४									
१	मा.श्री.डॉ. भालचंद्र मुणगेकर	सर्वसाधारण	५००	७३	४३६.३७	६६	७	०	४२४.१५
२	मा.श्री. डॉ. निलेश राणे	सर्वसाधारण	५००	७२	३६८.६	१५	५७	०	२०.५५
			१०००	१४५	८०४.९७	८१	६४	०	४४४.७
			= +						
एकूण			७३०५	२३७२	७५७७.९	२१०१	२२९	२३	६१८३.२६

आधार - जिल्हा नियोजन अधिकारी, सिंधुदुर्ग

तक्ता क्रमांक ९.५

आमदार स्थानिक विकास कार्यक्रम (विधानसभा मतदार संघ)

जिल्हा : सिंधुदुर्ग

संदर्भ वर्ष:- २०१३-१४

(₹ लाखात)

अ. क्र	विधानसभा मतदार संघ	शासना कडुन प्राप्त निधी	मंजुर कामे संख्या			नविन कामांचो अंदाजित किंमत	वितरीत निधी			एकूण खर्च	कामाची प्रगती		
			जुनी अपुर्ण कामे	नविन	एकूण		जुन्या कामावर	नविन कामावर	एकूण		पूर्ण	अपुर्ण	सुरू न झालेली
(१)	(२)	(३)	(४)	(५)	(६)	(७)	(८)	(९)	(१०)	(११)	(१२)	(१३)	(१४)
१	कुडाळ	२००.०	२३	६१	८४	२२४.३	३१.१	१६८.९	२००.०	२००.०	६५	३	४
२	सावंतवाडी	२७२.६	३५	९०	१२५	२०३.०	१३४.०	१४१.८	२७५.८	२१९.९	९९	६	६
३	कणकवली	२००.०	३२	८०	११२	२३१.१	४५.६	१५४.४	२००.०	२००.०	८४	१४	६
एकूण वि. स. स		६७२.६	९०	२३१	३२१	६५८.४	२१०.७	४६५.१	६७५.८	६१९.९	२४८	२३	१६

आधार - जिल्हा नियोजन अधिकारी, सिंधुदुर्ग

तक्ता क्रमांक १.६

स्थानिक विकास कार्यक्रम (विधानपरिषद सदस्य)

जिल्हा : सिंधुदुर्ग

संदर्भ वर्ष:- २०१३-१४

(रुलाखात)

अ.क्र	विधानपरिषद सदस्याचे नाव	शासना कडुन प्राप्त निधी	जिल्ह्या तील कामां करीता उपलब्ध निधी	जिल्ह्या बाहेरील कामां करीता वर्ग केलेला निधी	मंजूर कामे संख्या			नविन कामांची अंदाजित किंमत	वितरीत निधी			एकूण खर्च	कामाची प्रगती		
					जुनी अपूर्ण कामे	नविन	एकूण		जुन्या कामावर	नविन कामावर	एकूण		पूर्ण	अपूर्ण	सुरू न झालेली
(१)	(२)	(३)	(४)	(५)	(६)	(७)	(८)	(९)	(१०)	(११)	(१२)	(१३)	(१४)	(१५)	(१६)
१	श्री. राजन तेली	४२.६	०.०	०.०	२२	०	२२	०.०	३१.०	०.०	३१.०	३१.०	०	०	०
२	श्री. परशुराम उपरकर	५२.०	०.०	०.०	६३	०	६३	०.०	५२.०	०.०	५२.०	५२.०	०	०	०
३	श्री. सुभाष चव्हाण	२०३.९	८९.०	७८.९	२३	३९	६२	१७२.५	३१.३	१७२.५	२०३.७	१८८.२	४१	१	०
४	श्री. विजय सावंत	२०५.९	११४.२	५७.०	७५	४७	१२२	१८३.३	३३.७	१७१.२	२०४.९	१८२.३	४४	१२	१
	एकूण वि.प.स.	५०४.३	२०३.२	१३५.९	१८३	८६	२६९	३५५.७	१४७.९	३४३.६	४९१.६	४५३.४	८५	१३	१

आधार - जिल्हा निवाकन अधिकारी, सिंधुदुर्ग

तक्ता क्रमांक १.७

महाराष्ट्र ग्रामीण रोजगार हमी योजना

जिल्हा :- सिंधुदुर्ग

संदर्भ वर्ष - २०१३-१४

अ.क्र.	बाब	कामाचे प्रकार					
		सिंचन	सार्वजनिक कामे (रस्ते)	कृषि	वनोकरण	इतर	एकूण
(१)	(२)	(३)	(४)	(५)	(६)	(७)	(८)
१	नियोजित कामांची संख्या	४४२०	४५१५	६७९६	३७०	१३५२०	२९६२१
२	मंजूर केलेल्या कामांची संख्या	७१४	१३८४	४१०९	२१७	९२४०	१५६६४
३	सुरू केलेल्या कामांची संख्या	४२०	४९६	२५९७	५३	३४७४	७०४०
४	पूर्ण केलेल्या कामांची संख्या	७५	१९०	४१६	६	२१२६	२८१३
५	मध्येच बंद केलेल्या कामांची संख्या	१	३	१	०	७	१२
६	कामासाठी केलेली तरतूद (₹ लाखात)	२५४४.८६	१२५७.२१	९१०.७६	१०४.४८	४४४९.०६	९२६६.३७
७	कामावर झालेला एकूण खर्च (₹ लाखात)	३४०.८	२६१.६९	१७५.२६	९.९९	१६३.६४	९५१.३८
८	रोजगार निर्मिती (मनुष्य दिवस लाखात)	१.३९	१.५८	१.०९	०.०५	०.७४	४.८५

तक्ता क्रमांक १.८

महाराष्ट्र ग्रामीण रोजगार हमी योजनेखाली घेतलेली कामे, त्यावरिल रोजगार व खर्च

जिल्हा :- सिंधुदुर्ग

संदर्भ वर्ष - २०१३-१४

अ.क्र.	महिना	खर्च (₹ - लाखात)		मनुष्य दिवस (लाखात)	रोजगार हमी योजनेखालील कामांची संख्या
		महिन्यातील	आर्थिक वर्षाच्या आरंभापासून		
(१)	(२)	(३)	(४)	(५)	(६)
१	एप्रिल	१२.०३	१२.०४	०.०७	२१२
२	मे	७२.६३	८४.६७	०.४५	१०७८
३	जून	७२.५१	१५७.१८	१.१०	१२१३
४	जुलै	५३.७७	२१०.९५	१.३३	१४९६
५	ऑगस्ट	४१.०९	२५२.०४	१.५३	१७७९
६	सप्टेंबर	३२.४३	२८४.४७	१.७०	१८०५
७	ऑक्टोबर	६४.७	३४९.१७	२.०५	१९५५
८	नोव्हेंबर	५५.४७	४०४.६४	२.३६	२०७१
९	डिसेंबर	९१.७६	४९६.४०	२.८५	२२६०
१०	जानेवारी	११४.९५	६११.३५	४.४०	२५४१
११	फेब्रुवारी	९६.४२	७०७.७७	३.९८	३२८६
१२	मार्च	२४३.५३	९५१.३०	४.८५	२९१६

आधार - जिल्हाधिकारी कार्यालय, (रो.ह.यो.शाखा)

तक्ता क्रमांक १.९

महाराष्ट्र ग्रामीण रोजगार हमी योजनेखाली घेण्यात आलेली प्रकारानुसार कामे व त्यावरिल खर्च

जिल्हा :- सिंधुदुर्ग

संदर्भ वर्ष -२०१३-१४

अ.क्र.	महिना	कामाचा प्रकार										
		ग्रामीण बारमाही जोड रस्ते		पूरनिर्वहण व पूर संरक्षण		जलसंधारण व जलसंवर्धन /जलभरणा		दुष्काळ प्रतिबंधक काम		लघु व सूक्ष्म जलासिंचन		
		पूर्ण झालेल्या कामांची संख्या	वर्षात झालेला खर्च	पूर्ण झालेल्या कामांची संख्या	पूर्ण झालेल्या कामांची संख्या	पूर्ण झालेल्या कामांची संख्या	वर्षात झालेला खर्च	पूर्ण झालेल्या कामांची संख्या	वर्षात झालेला खर्च	पूर्ण झालेल्या कामांची संख्या	वर्षात झालेला खर्च	
(१)	(२)	(३)	(४)	(५)	(६)	(७)	(८)	(९)	(१०)	(११)	(१२)	
1	देवगड	२	२.०८	०	०.००	०	०.००	०	०.००	०	०.००	०.००
2	वैभववाडी	२	४३.३१	०	०.००	४२१	४	०	०.००	०	०.००	०.००
3	कणकवली	१०३	८.७३	७	३.९५	४२	५६.९५	०	०.००	०	०.००	०.००
4	मालवण	११	८४.००	०	०.००	११	१२.००	०	०.००	०	०.००	०.००
5	वैगुली	११	९.९०	०	०.००	८४०	८.८१	१०	१०.२४	०	०.००	०.००
6	कुडाळ	२८	७.७६	०	०.००	१६	१८.००	०	०.००	०	०.००	०.००
7	सावंतवाडी	०	०.००	०	०.००	३३३	१०.१३	०	०.००	०	०.००	०.००
8	दोडामार्ग	३	४.५५	०	०.००	४९	०.५९	०	०.००	०	०.००	०.००
	एकुण	१६०	१६०.३३	७	३.९५	१७१२	११०.३४	१०	१०.२४	०	०.००	०.००

अ.क्र.	महिना	कामाचा प्रकार									
		अनुसूचित जाती/जमाती व नवीन भूधारकांना सिंचन सुविधा		पारंपारिक जलस्रोतांचे नुतनीकरण		भूविकास/ शैतीविकास		केंद्र शासनाने अधिसूचित केलेली मान्यताप्राप्त इतर कामे		एकूण	
		पूर्ण झालेल्या कामांची संख्या	वर्षात झालेला खर्च	पूर्ण झालेल्या कामांची संख्या	वर्षात झालेला खर्च	पूर्ण झालेल्या कामांची संख्या	वर्षात झालेला खर्च	पूर्ण झालेल्या कामांची संख्या	वर्षात झालेला खर्च	पूर्ण झालेल्या कामांची संख्या	वर्षात झालेला खर्च
(१)	(२)	(१३)	(१४)	(१५)	(१६)	(१७)	(१८)	(१९)	(२०)	(२१)	(२२)
1	देवगड	३	१.५८	०	०.००	४७	१४.७०	२	७०.५६	५४	८८.९२
2	वैभववाडी	०	०.००	०	०.००	०	०.००	१	०.०७	४२४	४७.२४
3	कणकवली	०	०.००	०	०.००	०	०.००	०	०.००	१५२	६९.६३
4	मालवण	०	०.००	०	०.००	०	०.००	१८३	३५.००	२०५	१३१.००
5	वैगुली	०	०.००	०	०.००	०	०.००	०	०.००	८६१	२८.९५
6	कुडाळ	०	०.००	०	०.००	०	०.००	२३७	२.४८	२८१	२८.२४
7	सावंतवाडी	०	०.००	०	०.००	०	०.००	११६	८.५५	४४९	१८.६८
8	दोडामार्ग	०	०.००	०	०.००	०	०.००	४५	७.७२	९७	१२.८६
	एकुण	३	१.५८	०	०.००	४७	१४.७०	५८४	१२४.३८	२५२३	४२५.५२

आधार - जिल्हाधिकारी कार्यालय, (रो.ह.यो.शाखा)

तक्ता क्रमांक १०.१
पोलिस अधिकारी/ कर्मचारी यांची संख्या

जिल्हा - सिंधुदुर्ग

संदर्भ वर्ष: २०१३-१४

अ. क्र.	पदनाम	संख्या	
		एकूण संख्या	पैकी महिलांची संख्या
(१)	(२)	(३)	(४)
१	पोलिस अधिकारी/ कर्मचा-यांची संख्या		
	१.१ पोलिस उपमहानिरीक्षक	०	०
	१.२ पोलिस आयुक्त	०	०
	१.३ पोलिस उप आयुक्त	०	०
	१.४ पोलिस सहायक आयुक्त	०	०
	१.५ पोलिस अधीक्षक	१	०
	१.६ अपर पोलिस अधीक्षक	१	१
	१.७ पोलिस उप अधीक्षक	३	०
	१.८ पोलिस निरीक्षक	१९	०
	१.९ सहायक पोलिस निरीक्षक	२८	१
	१.१० पोलिस उप निरीक्षक	६७	८
	१.११ अ) पोलिस जमादार	१०६	०
	ब) पोलिस हवालदार	२७६	१६
	१.१२ पोलिस शिपाई / पोलिस नाईक	८६७	२०४
	१.१३ इतर	०	०
	एकूण पोलिस अधिकारी/ कर्मचारी संख्या	१३६८	२३०
२	पोलिस ठाणे	१३	-
३	आउट पोस्ट	२३	-
४	पोलिस चौकी	४	-
५	लॉकअप्स	२२	-
६	पोलिस ठाणे, आउट पोस्ट व सब पोस्ट आदींची सोय असलेली गावे व शहरे	३६	-
७	होमगार्ड्सची संख्या	४२२	१३३

आधार - १) जिल्हा पोलिस अधीक्षक, सिंधुदुर्ग २) जिल्हा समादेशक होमगार्ड्स, सिंधुदुर्ग

तक्ता क्रमांक १०.२

जिल्ह्यात कार्यरत विविध न्यायालये, त्यामधील न्यायाधीशांची संख्या व निकालात काढलेली प्रकरणे

जिल्हा - सिंधुदुर्ग

संदर्भ वर्ष -२०१२-१३

अ. क्र.	न्यायालये	कार्यरत न्यायालये संख्या	न्यायाधीशांची संख्या		एकूण प्रकरणे (संख्या)	मूळ		अपील	
			मंजूर पदे	भरलेली पदे		नियमित	संकीर्ण	नियमित	संकीर्ण
(१)	(२)	(३)	(४)	(५)	(६)	(७)	(८)	(९)	(१०)
१	दिवाणी न्यायालय	१२	१२	१२	१७६९	८८४	३९०	२२२	२७३
२	फौजदारी न्यायालय	१२	१२	१२	३७४७	१८३७	१५१४	१३३	२६३
३	लोक न्यायालय	-	-	-	१००	७४	२६	-	-
४	कामगार न्यायालय	१	१	१	२५	२२	३	-	-
५	औद्योगिक न्यायालय	२	२	२	४१	२०	०	२१	-
६	कौटुंबिक न्यायालय	-	-	-	-	-	-	-	-
७	जिल्हा दंडाधिकारी तथाकार्यकारी दंडाधिकारी	१२	१२	१२	१४१५	१४१५	-	-	-
८	ग्राहक पंचायत	१	३	२	६२	४७	१५	-	-
एकूण		४०	४२	४१	७१५९	४२९९	१९४८	३७६	५३६

आधार - 1)जिल्हा व सत्र न्यायाधीश, 2)आयुक्त, कामगार न्यायालय,3)आयुक्त, औद्योगिक न्यायालय, 4)लोक आयुक्त, 5) जिल्हा दंडाधिकारी व कार्यकारी दंडाधिकारी , 6) जिल्हा ग्राहक मंच

तक्ता १०.३

जिल्ह्यातील प्रकाशित झालेली वर्तमानपत्रे व नियतकालिके

जिल्हा- सिंधुदुर्ग

संदर्भ वर्ष -२०१३-१४

अ.क्र.	तालुका	दैनिक वर्तमान पत्रे आणि नियतकालिके					
		दैनिक	साप्ताहिक	पाक्षिक	मासिक	त्रैमासिक	वार्षिक
(१)	(२)	(३)	(४)	(५)	(६)	(७)	(८)
१	देवगड	०	२	०	०	०	०
२	वेभववाडी	०	०	०	०	०	०
३	कणकवली	३	३	०	०	०	०
४	मालवण	०	२	०	०	०	०
५	वेगुर्ला	०	१	०	०	०	०
६	कुडाळ	१	१	०	०	०	०
७	सावंतवाडी	४	६	०	०	०	०
८	दोडामार्ग	०	०	०	०	०	०
एकूण जिल्हा		८	१५	०	०	०	०

आधार :- 1) जिल्हा माहिती अधिकारी सिंधुदुर्ग

तक्ता क्रमांक १०.४

चित्रपट गृहे, व्ही.डी.ओ. केंद्र आणि केबलधारक यांची आकडेवारी

जिल्हा- सिंधुदुर्ग

संदर्भ वर्ष -२०१३-१४

अ.क्र.	तालुका	कायम स्वरुपी चित्रपटगृहे		फिरती चित्रपटगृहे		व्हीडीओ केंद्रे		केबल धारक		वसूल केलेला करमणूक कर (₹ हजारात)
		संख्या	प्रत्येक खेळा साठी असलेली आसन क्षमता	संख्या	प्रत्येक खेळा साठी असलेली आसन क्षमता	संख्या	प्रत्येक खेळा साठी असलेली आसन क्षमता	केबल चालक संख्या	केबल ग्राहक संख्या	
(१)	(२)	(३)	(४)	(५)	(६)	(७)	(८)	(९)	(१०)	(११)
१	देवगड	०	०	०	०	२	१२	२५	४८२१	८२०
२	वैभववाडी	०	०	०	०	०	०	५	६३४	११५
३	कणकवली	१	३६६	०	०	६	४६	१८	४९५२	२०४३
४	मालवण	०	०	०	०	०	०	१२	३०९२	४५४
५	वेंगुर्ला	०	०	०	०	२	१६	६	१५४३	४१७
६	कुडाळ	०	०	०	०	३	२३	१५	२७०९	११८७
७	सावंतवाडी	०	०	०	०	७	६३	१३	२००९	६४४
८	दोडामार्ग	०	०	०	०	०	०	३	६५७	१०४
एकूण जिल्हा		१	३६६	०	०	२०	१६०	९७	२०४१७	५७८४

आधार- जिल्हाधिकारी कार्यालय (करमणूक शाखा), सिंधुदुर्ग

तक्ता १०.५

लोकसभा व विधानसभा निवडणूकीबाबतची आकडेवारी

जिल्हा - सिंधुदुर्ग

संदर्भ वर्ष - २०१३-१४

अ. क्र.	मतदारसंघाचे नाव	एकूण मतदारांची संख्या	मतदान केलेल्या मतदारांची संख्या			मतदानाची टक्केवारी			
			पुरुष	स्त्रिया	एकूण				
(१)	(२)	(३)	(४)	(५)	(६)	(७)			
लोकसभा निवडणूक : २००९									
१	४६-रत्नागिरी सिंधुदुर्ग	१२५२२५५	३४८६८१	३६८९०५	७१८७२१ (११३५ ट.म.)	५७.३९			
लोकसभा एकूण		१२५२२५५	३४८६८१	३६८९०५	७१८७२१	५७.३९			
विधानसभा निवडणूक : २००९									
१	२६८-कणकवली	२०४२०२	७१०२३	७३१६७	१४४४८६ (२९६ ट.म.)	७०.७६			
२	२६९-कुडाळ	१८६१०५	६३२६७	६०९७६	१२४४६५ (२२२ ट.म.)	६६.८८			
३	२७०-सावंतवाडी	२०१२२२	६७०८४	६३९१४	१३१३७९ (३८१ ट.म.)	६५.२९			
विधानसभा एकूण		५९१५२९	२०१३७४	१९८०५७	४००३३०	६७.६७			
अ. क्र.	मतदारसंघाचे नाव	पक्षनिहाय मिळालेली मते (संख्या)							
		काँग्रेस आय	राष्ट्रवादी काँग्रेस पार्टी	भा.ज.प.	शिवसेना	म.न.से.	बहुजन समाज पार्टी	अपक्ष	इतर पक्ष
(१)	(२)	(८)	(९)	(१०)	(११)	(१२)	(१३)	(१४)	(१५)
लोकसभा निवडणूक : २००९									
१	४६-रत्नागिरी सिंधुदुर्ग	३५३९१५	-	-	३०७९६५	-	१५४६९	२३३७४	१८७९८
लोकसभा एकूण		३५३९१५	-	-	३०७९६५	-	१५४६९	२३३७४	१८७९८
विधानसभा निवडणूक : २००९									
१	२६८-कणकवली	५७६१७	-	५७६५१	-	-	१७१७	२९३५	२४५६६
२	२६९-कुडाळ	७१९२१	-	-	४७६६६	-	१५०३	१९४८	१४२७
३	२७०-सावंतवाडी	-	६३४३०	-	४५०१२	-	१७८१	१९३६४	१७९२
विधानसभा एकूण		१२९५३८	६३४३०	५७६५१	९२६७८	०	५००१	२४२४७	२७७८५

टोप - टपालाद्वारे केलेल्या मतदानाची स्त्री / पुरुष अशी आकडेवारी उपलब्ध नसल्यामुळे टपालाद्वारे केलेल्या एकूण मतांचा समावेश स्तंभ ६ मध्ये करण्यात आलेला आहे.

आधार - १. जिल्हा निवडणूक अधिकारी, जिल्हाधिकारी कार्यालय, सिंधुदुर्ग. २. जिल्हा निवडणूक अधिकारी, जिल्हाधिकारी कार्यालय, रत्नागिरी

तक्ता क्रमांक १०.६

जिल्ह्यात गोळा करण्यात आलेला कर महसूल

जिल्हा- सिंधुदुर्ग

(₹ लाखात)

अ.क्र.	बाब	२०११-१२	२०१२-१३	२०१३-१४
(१)	(२)	(३)	(४)	(५)
१	मूल्यवर्धित कर (व्हॅट)	४७६	२६४	२१
२	मुद्रांक व नोंदणी शुल्क	२८४८	४३३०	४३४६
३	राज्य उत्पादन शुल्क	२३६४	२४३	३५२
४	विजेवरील शुल्क	८१	४१	१३
५	करमणूक कर, विक्रेय वस्तु व सेवा यांवरील इतर कर व शुल्क	१५३	१७४	१९९
६	वाहनांवरील कर	२५१७	२७१९	२२४५
७	माल व उतारुंवरील कर	६८	८०	४७
८	जमीन महसूल	९४७	७७०	८६०
९	इतर महसूल	७००७	५९१०	८३६५
	एकूण महसूल	१६४६१	१४५३१	१६४४८

आधार : जिल्हा कोषागार कार्यालय, सिंधुदुर्ग

तक्ता क्रमांक १०.७

जिल्ह्यात गोळा करण्यात आलेला मूल्यवर्धित कर महसूल (व्हॅट)

जिल्हा- सिंधुदुर्ग

अ.क्र.	बाब	२०१२-१३		२०१३-१४	
		व्यापारी संख्या	करभरणा केलेली प्रत्यक्ष रक्कम (₹ लाखात)	व्यापारी संख्या	करभरणा केलेली प्रत्यक्ष रक्कम (₹ लाखात)
(१)	(२)	(३)	(४)	(५)	(६)
१	गट (अ) रु. १ कोटी पेक्षा जास्त कर भरणारे व्यापारी	३	९०६	३	३१०९
२	गट (ब) रु. १ कोटी पेक्षा कमी परंतु रु. १० लाखापेक्षा जास्त कर भरणारे व्यापारी	२६	४२१	२८	६८२
३	गट (क) रु. १० लाखापेक्षा कमी कर भरणारे व्यापारी	२९०६	४१४२	३८३७	३०९३
४	गट (ड) नोंदणी केलेले तथापि कर न भरणारे व्यापारी	२९१	०	४४८	०
	एकूण	३२२६	५४६९	४३१६	६८८४

आधार - १) जिल्हा विक्रीकर कार्यालय, सिंधुदुर्ग

तक्ता क्रमांक १०.८

कोषागारात सादर झालेल्या देयकांचे तपशिल

जिल्हा- सिंधुदुर्ग

वर्ष - २०१३-१४

अ.क्र.	तालुका	एकूण कार्यालयांची संख्या	कोषागारात सादर झालेल्या देयकांची एकूण संख्या	पारित झालेल्या देयकांची संख्या	वर्षभरात खर्ची पडलेली एकूण रक्कम (₹ हजार)	प्राप्त झालेली एकूण चलने	एकूण जमा रक्कम (₹ हजार)
(१)	(२)	(३)	(४)	(५)	(६)	(७)	(८)
१	जिल्हा कोषागार कार्यालय सिंधुदुर्ग	८६	१५२५५	१३०२८	९४६१२९२	७७०९	१४६३६५१
२	उपकोषागार देवगड	१३	१२९७	१२३९	१३९१६५	५२६५	१२०१५७
३	उपकोषागार कुडाळ	१५	२२४९	२०४८	५१४७७२	७७२४	१५८३५६
४	उपकोषागार कणकवली	२३	२७५८	२५८१	१००४८	९९५६	४९२८७
५	उपकोषागार वेंगुर्ला	१७	१५२०	१५२०	१२०८२९	५११०	९७७०४
६	उपकोषागार वैभववाडी	८	१०८७	१०१०	६६९८७	२२३३	५१४६९
७	उपकोषागार मालवण	१९	२०२५	१९७३	२६६६५०	७२८५	१९०९०१
८	उपकोषागार सावंतवाडी	३२	३४९०	२९५४	१०३१०७८	९६०५	१११९६५६
८	उपकोषागार दोडामार्ग	११	१४८३	१२१७	१०९५५६	२११८	७२२६८
जिल्हा एकूण		२२४	३११६४	२७५७०	११७२०३७७	५७००५	३३२३४४९

टोप : जिल्हा वार्षिक योजना अ व क वर्ग पर्यटन स्थळांची स्वतंत्र वर्गवारी व पर्यटन स्थळांची नोंद नसून दि. ३० एप्रिल १९९७ च्या शासन निर्णयानुसार सिंधुदुर्ग पर्यटन जिल्हा म्हणून घोषित केला आहे.

आधार :- जिल्हा कोषागार कार्यालय, सिंधुदुर्ग

तक्ता १०.९

माहिती व तंत्रज्ञान संबंधी तपशिल

जिल्हा :- सिंधुदुर्ग

संदर्भ वर्ष : २०१३-१४

अ.क्र.	तालुका	एकूण कार्यालयांची संख्या	लॅनशी जोडलेल्या कार्यालयांची संख्या	इंटरनेट सेवा उपलब्ध असलेल्या कार्यालयांची संख्या	भूमी अभिलेखाचे संगणकीकरण झाले आहे काय?	सेतु अंतर्गत पुरविण्यात येणाऱ्या सेवांची संख्या
१	२	३	४	५	६	७
१	देवगड	१२	१	१	होय	४२
२	वैभववाडी	९	१	१	होय	४२
३	कणकवली	२४	२	२	होय	४२
४	मालवण	२१	१	१	होय	४२
५	वेंगुर्ला	१४	१	१	होय	४२
६	कुडाळ	१८	२	२	होय	४२
७	सावंतवाडी	२८	२	२	होय	४२
८	दोडामार्ग	१३	१	१	होय	४२
	जिल्हाधिकारी कार्यालय, सिंधुदुर्ग	७८	११	११	-	२
एकूण		२१७	२२	२२	-	३३८

टोप : सन २०१३-१४ ची अद्ययावत माहिती एन.आय.सी कार्यालयाकडून उपलब्ध होऊ शकली नाही.

आधार :- १. एन.आय.सी विभाग जिल्हाधिकारी कार्यालय, सिंधुदुर्ग. २. जिल्हा भूमि अभिलेख कार्यालय, सिंधुदुर्ग.

तक्ता क्रमांक १०.१०

जिल्हयातील पर्यटन स्थळाच्या विकासाबाबत सद्यस्थिती

जिल्हा - सिंधुदुर्ग

संदर्भ वर्ष - २०१३-१४

अ. क्र.	तालुका	पर्यटन स्थळांची वर्गवारी	पर्यटन स्थळांची संख्या	पर्यटन स्थळाच्या ठिकाणी मंजूर विकास कामे			पर्यटन स्थळाच्या ठिकाणी विकासकामावर झालेला खर्च रुपये लाखात
				चालू वर्षाच्या सुरवातीची अपूर्ण कामे	नविन मंजूर कामे	एकूण कामे	
(१)	(२)	(३)	(४)	(५)	(६)	(७)	(८)
१	देवगड	-	१४	१	१०	११	३८.००
२	भववाडी	-	२	०	१	१	२४.२०
३	कणकवली	-	४	२	२	४	५४.४८
४	मालवण	-	१०	३	३	६	८२.०५
५	वेगुर्ला	-	१३	०	२	२	५०.००
६	कुडाळ	-	७	०	३	३	०.००
७	सावंतवाडी	-	८	२	३	५	१४७.४६
८	दोडामार्ग	-	१	३	३	६	०.००
एकूण जिल्हा			५९	११	२७	३८	३९६.१९

टीप - दि. ३० एप्रिल १९९७ च्या शासन निर्णयानुसार सिंधुदुर्ग जिल्हा संपूर्ण पर्यटन जिल्हा म्हणून घोषित करण्यात आला आहे त्यामुळे पर्यटन स्थळांची जिल्हा वार्षिक योजनेत अ ब क अशी स्वतंत्र वर्गवारी नाही.

आधार - १. महाराष्ट्र पर्यटन विकास महामंडळ, सिंधुदुर्ग २. जिल्हा नियोजन अधिकारी, सिंधुदुर्ग

तक्ता १०.११

जिल्हयातील पर्यटन स्थळाच्या ठिकाणी असलेल्या सुविधा

जिल्हा: सिंधुदुर्ग

संदर्भ वर्ष - २०१३-१४

अ. क्र.	पर्यटन स्थळांची वर्गवारी	पर्यटन स्थळांची संख्या	त्यापैकी सांस्कृतिक वारसा असलेल्या पर्यटन स्थळांची संख्या	पर्यटन स्थळांचे येथे राहण्याची सुविधा असलेली हॉटेल्स				ट्रॅव्हल एजंटची संख्या	त्यांच्याद्वारे पुरविण्यात येणाऱ्या वाहनांची संख्या	पर्यटन स्थळाचा विकास करण्यासाठी झालेला खर्च (रु. लाखात)	पर्यटन स्थळाचा विकास कामे करताना निर्माण झालेला रोजगार
				महाराष्ट्र पर्यटन विकास महामंडळ	त्यामधील रुमची संख्या	खाजगी हॉटेल्सची संख्या	त्यामधील रुमची संख्या				
(१)	(२)	(३)	(४)	(५)	(६)	(७)	(८)	(९)	(१०)	(११)	(१२)
१	देवगड	१४	४	१	८	१	३	उ.ना	उ.ना	३८.००	उ.ना
२	वैभववाडी	२	१	०	०	०	०			२४.२०	
३	कणकवली	४	२	१	६	४	१३			५४.४८	
४	मालवण	१०	६	३	३६	४	१५			८२.०५	
५	वेगुर्ला	१३	३	१	४	४	१३			५०.००	
६	कुडाळ	७	७	०	०	३	१०			०.००	
७	सावंतवाडी	८	२	४	८९	८	२९			१४७.४६	
८	दोडामार्ग	१	०	०	०	१	४			०.००	
		५९	२५	१०	१४३	२५	८७	३९६.१९			

टीप : स्तंभ क्र.९,१०, व १२ ची माहिती संबधित कार्यालयीयकडून उपलब्ध होऊ शकली नाही.

आधार - महाराष्ट्र पर्यटन विकास महामंडळ, सिंधुदुर्ग २. जिल्हा नियोजन अधिकारी, सिंधुदुर्ग

भाग-३
गणनाविषयक आकडेवारी
पान १ ते १२

- १.जनगणना (लोकसंख्या)
- २.पशुगणना
- ३.आर्थिक गणना
- ४.कृषी गणना

तक्ता क्रमांक ११.१
लोकसंख्या विषयक निवडक आकडेवारी (नागरी क्षेत्र)

जिल्हा : सिंधुदुर्ग

संदर्भ वर्ष : २०११

अ. क्र.	तालुका	क्षेत्र चौ.कि.मी.	गावांची संख्या	शहरांची संख्या	लोकसंख्या			कुटुंबांची संख्या	लोकसंख्येची घनता	सौ-पुरुष प्रमाण	जनगणना (२०११ आकडेवारी)
					एकूण	पुरुष	स्त्रिया				
(१)	(२)	(३)	(४)	(५)	(६)	(७)	(८)	(९)	(१०)	(११)	(१२)
१	देवगड	०.००	९८	०	०	०	०	०	०	०	०
२	वैभववाडी	०.००	५९	०	०	०	०	०	०	०	०
३	कणकवली	१४.३९	१०५	२	२४४०९	१२४०६	१२००३	६०६६	१६९६	९६८	२४४०९
४	मालवण	६.२७	१३५	१	१८६४८	९६६३	८९८५	४६२०	२९७४	९३०	१८६४८
५	वेंगुर्ला	१२.९८	८३	१	१२३९२	६१९६	६१९६	३१४७	९५५	१०००	१२३९२
६	कुडाळ	४.५०	१२४	१	१६०१५	८०७१	७९४४	४००१	३५५९	९८४	१६०१५
७	सावंतवाडी	२६.१५	८२	३	३५५४२	१७७२८	१७८१४	८८०४	१३५९	१००५	३५५४२
८	दोडामार्ग	०.००	६२	०	०	०	०	०	०	०	०
*एकूण जिल्हा		६४.२९	७४८	८	१०७००६	५४०६४	५२९४२	२६६३८	१६६४	९७९	१०७००६

टीप: माहितीचे स्रोत वेगळे असल्याने तालुक्याच्या क्षेत्राची बेरीज जिल्हाच्या भौगोलिक क्षेत्राशी जुळणार नाही.

आधार - जनगणना २०११

तक्ता क्रमांक ११.२
लोकसंख्या विषयक निवडक आकडेवारी (ग्रामीण क्षेत्र)

जिल्हा : सिंधुदुर्ग

संदर्भ वर्ष : २०११

अ. क्र.	बाब/ तालुका	क्षेत्र चौ.कि.मी.	गावांची संख्या	शहरांची संख्या	लोकसंख्या			कुटुंबांची संख्या	लोकसंख्येची घनता	सौ-पुरुष प्रमाण	जनगणना (२०११ आकडेवारी)
					एकूण	पुरुष	स्त्रिया				
(१)	(२)	(३)	(४)	(५)	(६)	(७)	(८)	(९)	(१०)	(११)	(१२)
१	देवगड	७८७	९८	०	१२०९०९	५८९३८	६१९७१	२७८००	१५४	१०५१	१२०९०९
२	वैभववाडी	४२७	५९	०	४३८४५	२०५६३	२३२८२	११५४५	१०३	११३२	४३८४५
३	कणकवली	८२०	१०५	२	११०८८६	५३८३५	५७०५१	२७८६४	१३५	१०६०	११०८८६
४	मालवण	६०८	१३५	१	९३१५९	४५३४७	४७८१२	२४३०४	१५३	१०५४	९३१५९
५	वेंगुर्ला	२७७	८३	१	७३४०९	३६०३९	३७३७०	१८३७२	२६५	१०३७	७३४०९
६	कुडाळ	८०९	१२४	१	१३९६०९	६९०८८	७०५२१	३४१२७	१७३	१०२१	१३९६०९
७	सावंतवाडी	७९८	८२	३	१११९२४	५५२१६	५६७०८	२७१५४	१४०	१०२७	१११९२४
८	दोडामार्ग	४८५	६२	०	४८९०४	२४२४२	२४६६२	१२०३५	१०१	१०१७	४८९०४
*एकूण जिल्हा		५०११	७४८	८	७४२६४५	३६३२६८	३७९३७७	१८३२०१	१४८	१०४४	७४२६४५

टीप: *माहितीचे स्रोत वेगळे असल्याने तालुक्याच्या क्षेत्राची बेरीज जिल्हाच्या भौगोलिक क्षेत्राशी जुळणार नाही.

आधार - जनगणना २०११

तक्ता क्रमांक ११.३
जिल्ह्यातील मागासवर्गीयांची लोकसंख्या

जिल्हा : सिंधुदुर्ग

संदर्भ वर्ष : २०११

अ. क्र.	तालुका	मागासवर्गीय लोकसंख्या						मागासवर्गीय लोकसंख्येचे एकूण लोकसंख्येतील प्रमाण	
		अनुसूचित जाती			अनुसूचित जमाती			अ.जा.	अ.ज.
		एकूण	पुरुष	स्त्रिया	एकूण	पुरुष	स्त्रिया		
(१)	(२)	(३)	(४)	(५)	(६)	(७)	(८)	(९)	(१०)
1	देवगड	७०८१	३२८६	३७९५	१००१	४९२	५०९	५.८६	०.८३
2	वैभववाडी	३७१२	१७३७	१९७५	२०७	१०३	१०४	८.४७	०.४७
3	कणकवली	११९३०	५८२३	६१०७	१२३१	६३०	६०१	८.८२	०.९१
4	मालवण	७०१५	३४२५	३५९०	७८५	३९५	३९०	६.२७	०.७०
5	वेंगुर्ला	४०१०	१९३६	२०७४	५०५	२५४	२५१	४.६७	०.५९
6	कुडाळ	१०३९८	५०२०	५३७८	१८७९	९८५	८९४	६.६८	१.२१
7	सावंतवाडी	८३५०	४११०	४२४०	१०६१	५६१	५००	५.६६	०.७२
8	दोडामार्ग	३०९०	१४९३	१५९७	३०७	१५५	१५२	६.३२	०.६३
एकूण जिल्हा		५५५८६	२६८३०	२८७५६	६९७६	३५७५	३४०१	६.५४	०.८२

आधार - जनगणना २०११

तक्ता क्रमांक ११.४
लोकसंख्या आणि वृद्धिदर

जिल्हा : सिंधुदुर्ग

संदर्भ वर्ष : २०११

जनगणना वर्ष	ग्रामीण/ नागरी	लोकसंख्या				
		एकूण	पुरुष	स्त्रिया	अनुसूचित जाती	अनुसूचित जमाती
(१)	(२)	(३)	(४)	(५)	(६)	(७)
१९६१	एकूण	७२४८१७	३३०३९३	३९४४२४	उ.ना	उ.ना
	ग्रामीण	६६९४६३	३०२३९३	३६७०७०	उ.ना	उ.ना
	नागरी	५५३५४	२८०००	२७३५४	उ.ना	उ.ना
१९७१	एकूण	७५७९१७	३४२४८२	४१५४३५	उ.ना	उ.ना
	ग्रामीण	७०५७०५	३१७१७१	३८८५३४	उ.ना	उ.ना
	नागरी	५२२१२	२५३११	२६९०१	उ.ना	उ.ना
१९८१	एकूण	७८०८९१	३५४१२८	४२६७६३	३१२६३	६७२७
	ग्रामीण	७३०३५०	३२९४४३	४००९०७	२९७४३	६६४०
	नागरी	५०५४१	२४६८५	२५८५६	१५२०	८७
१९९१	एकूण	८३२१५२	३८९३८४	४४२७६८	४२४३५	३८९३
	ग्रामीण	७६९००२	३५७७७३	४११२२९	३९३३३	३६५६
	नागरी	६३१५०	३३६११	३१५३९	३१०२	२३७
२००१	एकूण	८६८८२५	४१७८९०	४५०९३५	३८५३६	४९५२
	ग्रामीण	७८६५०६	३७६२७२	४१०२३४	३५१९९	४५९६
	नागरी	८२३१९	४१६१८	४०७०१	३३३७	३५६
२०११	एकूण	८४९६५१	४१७३३२	४३२३१९	५५५८६	६९७६
	ग्रामीण	७४२६४५	३६३२६८	३७९३७७	४८७०९	६०१९
	नागरी	१०७००६	५४०६४	५२९४२	६८७७	९५७

जनगणना वर्ष	ग्रामीण/ नागरी	दशवार्षिक वृद्धीदर			वार्षिक चक्रवाढ वृद्धीदर		
		सर्वसाधारण	अनुसूचित जाती	अनुसूचित जमाती	सर्वसाधारण	अनुसूचित जाती	अनुसूचित जमाती
(१)	(२)	(८)	(९)	(१०)	(११)	(१२)	(१३)
१९६१	एकूण	७.१७	उ.ना	उ.ना	०.६९	उ.ना	उ.ना
	ग्रामीण	९.१०	उ.ना	उ.ना	०.८७	उ.ना	उ.ना
	नागरी	-११.७४	उ.ना	उ.ना	-१.२५	उ.ना	उ.ना
१९७१	एकूण	४.५७	उ.ना	उ.ना	०.००	१८.२२	२०.१६
	ग्रामीण	५.४१	उ.ना	उ.ना	०.०१	१७.४६	१९.४९
	नागरी	-५.६८	उ.ना	उ.ना	-०.०१	-७.८३	-७.२२
१९८१	एकूण	३.०३	३.४०	२.७३	०.००	१८.५६	२०.४२
	ग्रामीण	३.४९	३.८७	३.१८	०.००	१७.८४	१९.८०
	नागरी	-३.२०	-२.४७	-३.८८	०.००	-८.०८	-७.६१
१९९१	एकूण	६.५६	३५.७४	-४२.१३	०.०१	०.०३	-०.०५
	ग्रामीण	५.२९	३२.२४	-४४.९४	०.०१	०.०३	-०.०६
	नागरी	२४.९५	१०४.०८	१७२.४१	०.०२	०.०७	०.११
२००१	एकूण	४.४१	-९.१९	२७.२०	०.००	-०.०१	०.०२
	ग्रामीण	२.२८	-१०.५१	२५.७१	०.००	-०.०१	०.०२
	नागरी	३०.३५	७.५८	५०.२१	०.०३	०.०१	०.०४
२०११	एकूण	-२.२१	४४.२४	४०.८७	०.००	०.०४	०.०३
	ग्रामीण	-५.५८	३८.३८	३०.९६	-०.०१	०.०३	०.०३
	नागरी	२९.९९	१०६.०८	१६८.८२	०.०३	०.०७	०.१०

आधार - भारताची जनगणना २०११

तक्ता क्रमांक ११.५

शहरांची वर्गवारी आणि त्यांची लोकसंख्या

जिल्हा : सिंधुदुर्ग

संदर्भ वर्ष : २०११

अ. क्र.	शहराचे नांव	शहराचे वर्गीकरण	लोकसंख्या			लोकसंख्या वाढीचा दशवार्षिक वृद्धीदर
			एकूण	पुरुष	स्त्रिया	
(१)	(२)	(३)	(४)	(५)	(६)	(७)
१	मालवण	क वर्ग न.पा.	१८६४८	९६६३	८९८५	-०.१७
२	वेंगुर्ला	क वर्ग न.पा.	१२३९२	६१९६	६१९६	-०.६४
३	सावंतवाडी	क वर्ग न.पा.	२३८५१	११९०३	११९४८	३.९८
४	कणकवली	नगर पंचायत.	१६३९८	८३८८	८०१०	१०.८१
५	कुडाळ	गणना शहर	१६०१५	८०७१	७९४४	१४.८२
६	कलमठ	गणना शहर	८०११	४०१८	३९९३	१८.८०
७	माजगाव	गणना शहर	५०८०	२४८३	२५९७	४.२९
८	बांदा	गणना शहर	६६११	३३४२	३२६९	०.२७
एकूण नागरी			१०७००६	५४०६४	५२९४२	६.२९

आधार - भारताची जनगणना २०११

अ. क्र.	बाब/ तालुका	मुख्य काम करणारे					सिमांतिक काम करणारे	
		शेतकरी	शेतमजूर	वस्तुनिर्माण, सेवा दुरुस्त्या व घरगुती उद्योग	इतर काम करणारे	एकूण	शेतकरी	शेतमजूर
(१)	(२)	(३)	(४)	(५)	(६)	(७)	(८)	(९)
१	देवगड	१७८०७	९०८०	६१९	९९९६	३७५०२	४३५५	५८५१
२	वैभववाडी	५३९८	१३२३	१९५	२३१६	९२३२	३६६५	३०२३
३	कणकवली	१४१०९	३२९८	७५३	१७२३८	३५३९८	९८७४	५९०७
४	मालवण	९२१७	३८५१	८४५	१६२५१	३०१६४	५०८८	५६५४
५	वेंगुर्ला	५६४५	४०११	६३९	१२५०५	२२८००	२५२६	५०५०
६	कुडाळ	१५७०१	५९३०	१०८३	१७७३३	४०४४७	९८११	८७००
७	सावंतवाडी	१२०९४	६६४७	११७७	१९६९५	३९६१३	४८२८	७१९९
८	दोडामार्ग	२९९५	२४०३	३०२	५६८२	११३८२	१६९९	३८८९
एकूण जिल्हा		८२९६६	३६५४३	५६१३	१०१४१६	२२६५३८	४१८४६	४५२७३

अ. क्र.	बाब/ तालुका	सिमांतिक काम करणारे			काम करणार्यांचे वर्गीकरण			
		वस्तुनिर्माण, सेवा दुरुस्त्या व घरगुती उद्योग	इतर काम करणारे	एकूण	मुख्य व सिमांतिक काम करणारे एकूण	काम करणार्यांची एकूण लोकसंख्येशी टक्केवारी	एकूण काम न करणारे	काम न करणार्यांची एकूण लोकसंख्येशी टक्केवारी
(१)	(२)	(१०)	(११)	(१२)	(१३)	(१४)	(१५)	(१६)
१	देवगड	३११	२५५३	१३०७०	५०५७२	५.९५	७०३३७	८.२८
२	वैभववाडी	४९२	११४७	८३२७	१७५५९	२.०७	२६२८६	३.०९
३	कणकवली	५३७	३७३४	२००५२	५५४५०	६.५३	७९८४५	९.४०
४	मालवण	४५३	५०४६	१६२४१	४६४०५	५.४६	६५४०२	७.७०
५	वेंगुर्ला	२५७	३१११	१०९४४	३३७४४	३.९७	५२०५७	६.१३
६	कुडाळ	९४७	५५९२	२५०५०	६५४९७	७.७१	९०१२७	१०.६१
७	सावंतवाडी	७२७	६०७५	१८८२९	५८४४२	६.८८	८९०२४	१०.४८
८	दोडामार्ग	३४२	२१९७	८१२७	१९५०९	२.३०	२९३९५	३.४६
एकूण जिल्हा		४०६६	२९४५५	१२०६४०	३४७१७८	४०.८६	५०२४७३	५९.१४

आधार - भारताची जनगणना २०११

तक्ता क्रमांक ११.७
धर्म व वयोगटानुसार लोकसंख्या

जिल्हा - सिंधुदुर्ग

संदर्भ वर्ष : २००१

अ. क्र.	बाव	ग्रामीण		नागरी		एकूण	
		पुरुष	स्त्री	पुरुष	स्त्री	पुरुष	स्त्री
(१)	(२)	(३)	(४)	(५)	(६)	(७)	(८)
धर्मानुसार							
१	बौद्ध	१०३८५	१२३०५	८०४	८२६	१११८९	१३१३१
२	ख्रिश्चन	५७५७	६४९१	१७८७	१९६६	७५४४	८४५७
३	हिंदू	३५०५८१	३८१५५३	३५५१८	३४८४६	३८६०९९	४१६३९९
४	जैन	५६६	५५७	१५१	१६३	७१७	७२०
५	मुस्लिम	८५८९	८९३९	३२८९	२८५१	११८७८	११७९०
६	शोख	१२६	९८	३७	२३	१६३	१२१
७	इतर	२६८	२९१	३२	२६	३००	३१७
	सर्व धर्म (एकूण)	३७६२७२	४१०२३४	४१६१८	४०७०१	४१७८९०	४५०९३५
वयोगटानुसार (वर्ष)							
संदर्भ वर्ष : २०११							
१	०-६	६१७१५		९४७८		७११९३	
२	७-१४	९७५०३		१३४३९		११०९४२	
२	१५-१९	६६२६६		८९१३		७५१७९	
३	२०-२४	५५८०२		८९६६		६४७६८	
४	२५-२९	५१२४६		८६९६		५९९४२	
५	३०-३४	५०९७३		८७१७		५९६९०	
६	३५-३९	५४७२०		९०४५		६३७६५	
७	४०-४९	१०२६१०		१६२३१		११८८४१	
८	५०-५९	७५३७९		१०९८२		८६३६१	
९	६० वर्षांवरील	१२४३१०		१२२९२		१३६६०२	
१०	वय अनिर्दिशित	२१२१		२४७		२३६८	
	सर्व वयोगट (एकूण)	७४२६४५		१०७००६		८४९६५१	

टीप: धर्मानुसार लोकसंख्या जनगणना २००१ प्रमाणे व वयोगटानुसार लोकसंख्या जनगणना २०११ प्रमाणे आहे.

आधार - भारताची जनगणना, २००१

तक्ता क्रमांक ११.८

वहती धारणेचा प्रकार आणि क्षेत्रफळ गटानुसार वर्गीकरण

जिल्हा- सिंधुदुर्ग

संदर्भ वर्ष - २०१०-११

अ. क्र.	बाब		क्षेत्रफळ गट हेक्टर (आकार वर्ग)							
			०.० ते ०.५	०.५ ते १.०	१.० ते २.०	२.० ते ५.०	५.० ते १०.०	१०.० ते २०.०	२०.० व अधिक	एकूण
(१)	(२)		(३)	(४)	(५)	(६)	(७)	(८)	(९)	(१०)
१	वैयक्तिक धारण	संख्या	१७२१३१	३७१७२	३०१६१	२३९१५	७१९२	२१८१	६६७	२७३४१९
		क्षेत्रफळ	२६२४३	२६४९०	४२४९५	७३३७५	४९०००	२८९३९	२६६२५	२७३१६६
२	संयुक्त धारण	संख्या	२५५४	३६४	२५९	१७८	५५	१९	८	३४३७
		क्षेत्रफळ	३५५	२५८	३५९	५२८	३५९	२६१	२१८	२३३९
३	संस्था धारण	संख्या	१०२३	२११	१६६	१४५	७२	४२	३७	१६९६
		क्षेत्रफळ	१६४	१५०	२३१	४५०	४६७	५७५	१५३९	३५७६
४	एकूण धारण	संख्या	१७५७०८	३७७४७	३०५८६	२४२३८	७३१९	२२४२	७१२	२७८५५२
		क्षेत्रफळ	२६७६२	२६८९८	४३०८५	७४३५३	४९८२६	२९७७५	२८३८२	२७९०८०
५	पूर्णपणे ओलिताखालील धारण	संख्या	२८८	६१	४९	३८	७	९	०	४५२
		क्षेत्रफळ	४७	३९	५८	१०३	५५	१०६	०	४०८
६	पूर्णपणे जिराईत धारण	संख्या	१५५९८७	३५८८६	२८९३३	२३०३४	६९६०	२१६५	६८४	२५३६४९
		क्षेत्रफळ	१९५३३	१७८५१	२५२७२	३८९६६	२२९९२	१४३४५	१२४७२	१५१४३१
७	अंशतः ओलिताखालील धारण	संख्या	३१	२७	४७	४०	३५	०	९	१८९
		क्षेत्रफळ	८	१७	५०	६१	१४९	०	६९	३५४
		ओलिताखालील	५	११	२५	१९	५०	०	३१	१४१
८	एकूण पिकाखालील क्षेत्र	ओलिताखालील	५२	५०	८३	१२२	१०५	१०६	३१	५४९
		जिराईत	२५१७३	२३३००	३२७१७	४९५४२	२९१७३	१८३६२	१६९३९	१९५२०६
		एकूण	२५२२५	२३३५०	३२८००	४९६६४	२९२७८	१८४६८	१६९७०	१९५७५५

आधार - कृषि गणना, २०११

तक्ता क्रमांक ११.९ (अ)
जिल्ह्यातील एकूण पशुधन (विदेशी व संकरित गाई व बैल)
जिल्हा - सिंधुदुर्ग संदर्भ वर्ष - २००७

अ. क्र.	तालुका	विदेशी /संकरित गाई व बैल		
		तीन वर्षांवरील गाई	तीन वर्षांवरील बैल	तीन वर्षांखालील वासरे
(१)	(२)	(३)	(४)	(५)
१	देवगड	४८१	१३७	५३५
२	वैभववाडी	१५३	६०	१८९
३	कणकवली	६५१	२०९	१०३९
४	मालवण	७७३	२१०	९२५
५	वेंगुर्ला	३६०	८९	३११
६	कुडाळ	८९३	३३२	१०४३
७	सावंतवाडी	५५१	१७१	४१९
८	दोडामार्ग	१५०	१५	१६६
एकूण		४०१२	१२२३	४६२७

आधार - पशुगणना २००७

तक्ता क्रमांक ११.९ (ब)
जिल्ह्यातील एकूण पशुधन (देशी व संकरित गाई व बैल)
जिल्हा - सिंधुदुर्ग संदर्भ वर्ष - २००७

अ. क्र.	तालुका	देशी गाई व बैल		
		तीन वर्षांवरील गाई	तीन वर्षांवरील बैल	तीन वर्षां खालील वासरे
(१)	(२)	(३)	(४)	(५)
१	देवगड	६३५६	१६११९	८२७०
२	वैभववाडी	३४११	११३५५	३३३७
३	कणकवली	७३६५	१९२८०	७५६१
४	मालवण	४५०२	१००८२	४७५३
५	वेंगुर्ला	३१८६	६४४२	३५८९
६	कुडाळ	६३०३	१४९०६	६४८९
७	सावंतवाडी	४५९१	९७५२	४३७३
८	दोडामार्ग	१२९२	२३६९	१८१६
एकूण -		३७००६	९०३०५	४०१८८

आधार - पशुगणना २००७

तक्ता क्रमांक ११.९ (क)
जिल्ह्यातील एकूण पशुधन (म्हशी व रेडे)
जिल्हा - सिंधुदुर्ग संदर्भ वर्ष - २००७

अ. क्र.	तालुका	म्हशी व रेडे		
		तीन वर्षांवरील रेडे	तीन वर्षांवरील म्हशी	तीन वर्षां खालील वासरे
(१)	(२)	(३)	(४)	(५)
१	देवगड	१५६६	३५०४	२८३८
२	वैभववाडी	२२०	४२३१	१०७८
३	कणकवली	१४०७	३२९३	४०५९
४	मालवण	१९१८	२८७५	२७९६
५	वेंगुर्ला	१०११	८२८८	२१०२
६	कुडाळ	५३५८	७६२	७४४१
७	सावंतवाडी	४३१७	१००७५	६४५०
८	दोडामार्ग	१३९५	१२३८	१८७४
एकूण -		१७१९२	३४२६६	२८६३८

आधार - पशुगणना २००७

तक्ता क्रमांक ११.९ (ड)
जिल्ह्यातील एकूण पशुधन (इतर पशू)

जिल्हा - सिंधुदुर्ग

संदर्भ वर्ष - २००७

अ. क्र.	तालुका	मेंढ्या	बकर्या	घोडे व शिगरे	इतर पशुधन	एकूण पशुधन	एकूण कोंबड्या	एकूण कुक्कुट पक्षी
(१)	(२)	(३)	(४)	(५)	(६)	(७)	(८)	(९)
१	देवगड	८	२२४१	०	३००७	४५०६२	४८०६३	४८१०८
२	वैभववाडी	०	२५७४	१	६६७	२७२७६	३८२६१	३८२६१
३	कणकवली	२४४	३७०५	६	५११५	५३९३४	११२४५२	११२४७४
४	मालवण	६२	५८८३	०	५६५४	४०४३३	७६६४८	७६७३९
५	वेंगुर्ला	०	१६५४	०	३९९४	३१०२६	४१२४८	४१२६२
६	कुडाळ	२२	८९०७	८	११०११	६३४७५	११७१२५	११७१३५
७	सावंतवाडी	२६	४१६९	०	६७४७	५१६४१	५१२५६	५१२६४
८	दोडामार्ग	०	१२७२	०	३२७४	१४८६१	३०४५९	३०४५९
एकूण -		३६२	३०४०५	१५	३९४६९	३२७७०८	५१५५१२	५१५७०२

टोप :- तक्ता क्र.११.९ ड स्तंभ क्र.७(एकूण पशुधन) मध्ये तक्ता क्र.११.९अ,ब व क मधील पशुधनाचा समावेश आहे.

आधार - पशुगणना २००७

तक्ता क्रमांक ११.१०

कृषि अवजारे

जिल्हा - सिंधुदुर्ग

संदर्भ वर्ष - २००३

अ. क्र.	तालुका	नांगरांची संख्या		बैल गाड्यांची संख्या	उसाचे चरक		ओलितासाठी		ट्रॅक्टर संख्या
		लाकडी	लोखंडी		शक्तीवर चालणारे	बैल मदतीने चालणारे	तेलावर चालणारे पंप	विद्युत् पंप	
(१)	(२)	(३)	(४)	(५)	(६)	(७)	(८)	(९)	(१०)
१	देवगड	५०८९	१६५	३०७	-	-	३८८	१२०	-
२	वैभववाडी	९५४२	२०	९	-	-	१३५	४७	१
३	कणकवली	१६९२९	९४	४९५	-	१	१५७	४९४	६
४	मालवण	११०१६	६४५	३२५	-	२	१९९	७८१	१९
५	वेंगुर्ला	३९५९	२४८	३५	-	१	१८३	४७३	-
६	कुडाळ	१७१९४	१२०१	३३९	-	१०९	४५९	८७८	१
७	सावंतवाडी	८८६४	७९७	१४२	-	-	२८५	४६३	५
८	दोडामार्ग	३७२३	१२१	२४	-	-	९२	१६४	-
एकूण		७६३१६	३२९१	१६७६	०	११३	१८९८	३४२०	३२

आधार - कृषी गणना २००३

तक्ता क्रमांक ११.११
कृषी व बिगर-कृषी उद्योग

जिल्हा - सिंधुदुर्ग

संदर्भ: आर्थिक गणना, २००५

अ. क्र.	बाब	* कृषी उद्योग			बिगर-कृषी			कृषी व बिगर-कृषी एकूण		
		ग्रामीण	नागरी	एकूण	ग्रामीण	नागरी	एकूण	ग्रामीण	नागरी	एकूण
(१)	(२)	(३)	(४)	(५)	(६)	(७)	(८)	(९)	(१०)	(११)
१	उद्योगांची संख्या									
	१.१ स्वकार्यरत उद्योग **	१६६९	८४	१७५३	२२०३३	४२३९	२६२७२	२३७०२	४३२३	२८०२५
	१.२ आस्थापना ***	४४९	२१	४७०	११४६२	२८७२	१४३३४	११९११	२८९३	१४८०४
	१.३ एकूण	२११८	१०५	२२२३	३३४९५	७१११	४०६०६	३५६१३	७२१६	४२८२९
२	मालकांच्या प्रकारानुसार उद्योग									
	२.१ सहकारी	१०२	१	१०३	४३७	१३६	५७३	५३९	१३७	६७६
	२.२ सार्वजनिक	४४	०	४४	४८९८	३१३	५२११	४९४२	३१३	५२५५
	२.३ खाजगी	१९७२	१०४	२०७६	२८१६०	६६६२	३४८२२	३०१३२	६७६६	३६८९८
३	मालकाचा विशेष सामाजिक गट (एकूण संस्थांची टक्केवारी)									
	३.१ अनुसूचित जाती	५.३४	५.७१	५.३५	४.८२	३.७	४.६३	४.८५	३.७३	४.६७
	३.२ अनुसूचित जमाती	३.७८	१.९	३.६९	१.७९	३.१९	२.०३	१.९	३.१७	२.१२
४	जागेविरहित कार्यान्वित असलेल्या उद्योगांची एकूणशी टक्केवारी	५८.६९	५६.१९	५८.५७	२३.४५	२५.४८	२३.८	२५.५४	२५.९३	२५.६१
५	शक्तीवर चालणार्या उद्योगांची एकूण उद्योगांशी टक्केवारी	१.८४	१.९	१.८४	१४.६९	१७.८९	१५.२५	१३.९३	१७.६६	१४.५६
६	सर्वसाधारणपणे काम करणार्या कामगारांची संख्या									
	६.१ एकूण कामगार	३८८७	२००	४०८७	६५६४२	१८६६०	८४३०२	६९५२९	१८८६०	८८३८९
	६.२ वेतनावर काम करणारे कामगार	११७७	८०	१२५७	३५३५४	११५७७	४६९३१	३६५३१	११६५७	४८१८८
	६.३ वेतनावरील कामगारांची एकूण कामगारांशी टक्केवारी	३०.२८	४०	३०.७६	५३.८६	६२.०४	५५.६७	५२.५४	६१.८१	५४.५२
	६.४ कामगारांची प्रति उद्योग सरासरी संख्या	२	२	२	२	३	२	२	३	२

टीप :- * कृषी उत्पादन व मळे वागवून कृषी संबंधित उद्योग, ** पगारावर एकही कर्मचारी नसलेले उद्योग

*** ज्या उद्योगात कमीतकमी एकतरी व्यक्ती पगारावर काम करते असे उद्योग

आधार :- अर्थ व सांख्यिकी संचालनालय, महाराष्ट्र शासन, मुंबई

प्रमुख उद्योग गटानुसार उद्योगांची आणि नियमित काम करणा-या कामगारांची संख्या

जिल्हा -सिंधुदुर्ग

संदर्भ: आर्थिक गणना, २००५

अ. क्र.	उद्योग गट संकेतांक	उद्योग गट	ग्रामीण		नागरी		एकूण	
			उद्योग	कामगार	उद्योग	कामगार	उद्योग	कामगार
१	२	३	४	५	६	७	८	९
१	१	कृषी	२११८	३८८७	१०५	२००	२२२३	४०८७
२	२	खनिज उत्पादन व खाणकाम	१३६	१३६३	८	२३	१४४	१३८६
३	३	वस्तुनिर्माण	६५८०	१२७२४	११४४	२७४२	७७२४	१५४६६
४	४	वोज, गॅस आणि पाणी पुरवठा	१३	५०	३	१७	१६	६७
५	५	बांधकाम	१४७१	२२५५	१९६	२९३	१६६७	२५४८
६	६	विक्री, देखभाल व दुरुस्ती	५७१	११०१	२०९	४८८	७८०	१५८९
७	७	घाऊक व्यापार	६६७	१३२९	७२	१६६	७३९	१४९५
८	८	किरकोळ व्यापार	१०७९३	१५३०४	३२३०	५२९१	१४०२३	२०५९५
९	९	उपाहारगृहे आणि हॉटेल्स	११७०	२७०६	३७६	११५१	१५४६	३८५७
१०	१०	वाहतूक व साठवण आणि गोदामाविषयक	२०५१	२७८९	४३७	१९६१	२४८८	४७५०
११	११	दळणवळण	९२६	१४१०	१४४	३७९	१०७०	१७८९
१२	१२	वित्तीय इंटरमिडीशन	३३६	१४०४	१२४	९००	४६०	२३०४
१३	१३	स्थावर मालमत्ता आणि गुंतवणूक	६४२	९९१	१८६	३६५	८२८	१३५६
१४	१४	सार्वजनिक प्रशासन आणि सुरक्षा	१४९६	६७७७	१५२	२२६९	१६४८	९०४६
	१५	शैक्षणिक	२१६२	८३९०	१७४	१०४८	२३३६	९४३८
१६	१६	आरोग्य आणि सांस्कृतिक कार्ये	७५८	२००१	१६६	६९०	९२४	२६९१
१७	१७	सामूहिक, सामाजिक व व्यक्तीगत सेवा	३७२२	५०४७	४९०	८७७	४२१२	५९२४
१८	१८	इतर सेवा	१	१	०	०	१	१
१९	१९	बिगर- कृषी उद्योग गट (एकूण)	३३४९५	६५६४२	७१११	१८६६०	४०६०६	८४३०२
२०	२०	कृषी व बिगर- कृषी उद्योग गट (एकूण)	३५६१३	६९५२९	७२१६	१८८६०	४२८२९	८८३८९

आधार :- अर्थ व सांख्यिकी संचालनालय, महाराष्ट्र शासन, मुंबई

महत्त्वाच्या उद्योग गटानुसार कृषी व बिगर - कृषी आस्थापनांची व त्यातील कामगारांची संख्या

जिल्हा -सिंधुदुर्ग

संदर्भ वर्ष :२००५

अ. क्र.	उद्योग गट संकेतांक	उद्योग गट	आस्थापना			आस्थापनेवरील कामगार		
			ग्रामीण	नागरी	एकूण	ग्रामीण	नागरी	एकूण
(१)	(२)	(३)	(४)	(५)	(६)	(७)	(८)	(९)
१	१	कृषी	४४९	२१	४७०	११७७	८०	१२५७
२	२	खाणकाम व दगडकाम	१००	४	१०४	१२६५	१६	१२८१
३	३	वस्तुनिर्माण	१६५२	४४९	२१०१	५५४०	१५१४	७०५४
४	४	बीज, गॅस व पाणी पुरवठा	९	२	११	४४	१६	६०
५	५	बांधकाम	३३७	४५	३८२	६५४	८४	७३८
६	६	घाऊक व्यापार	१६५	३७	२०२	६३३	९०	७२३
७	७	किरकोळ व्यापार	२२८६	११२९	३४१५	४२११	२०६०	६२७१
८	८	उपाहारगृहे व हॉटेल्स	४९४	२७१	७६५	१३२०	७३९	२०५९
९	९ व १०	वाहतूक साठवण व गोदाम विषयक	२५६	८३	३३९	७९१	१५५५	२३४६
१०	११	दळणवळण	३६७	५३	४२०	७५४	२५२	१००६
११	१२	वित्तीय, विमा, स्थावर मालमत्ता आणि व्यावसायिक सेवा	४३७	१९५	६३२	१६१८	१०४६	२६६४
१२	१३	सामूहिक, सामाजिक व व्यक्तिगत सेवा	१५४०	२४१	१७८१	२३७१	४७६	२८४७
१३	१४	इतर	३८१९	३६३	४१८२	१६१५३	३७२९	१९८८२
एकूण			११९११	२८९३	१४८०४	३६५३१	११६५७	४८१८८

आधार :- अर्थ व सांख्यिकी संचालनालय, महाराष्ट्र शासन, मुंबई



Visit us :- www.mahades.maharashtra.gov.in

E-mail:- dso.sindhudurg@hotmail.com