



फक्त कार्यालयीन उपयोगाकरिता

जिल्हा सामाजिक व आर्थिक समालोचन २०१४

जिल्हा - सांगली

निवडक निर्देशक

किंमती व
सार्वजनिक वितरण
व्यवस्था

जमीन व इतर
महसूल

कृषी व संलग्न
सेवा

संकीर्ण

उद्योग व सहकार

पायाभूत सुविधा

सामाजिक क्षेत्र व
सामूहिक सेवा

योजना विषयक
आकडेवारी



अर्थ व सांख्यिकी संचालनालय,
नियोजन विभाग,
महाराष्ट्र शासन, मुंबई.

www.mahades.maharashtra.gov.in

जिल्हा सामाजिक व आर्थिक समालोचन २०१४

जिल्हा : सांगली



जिल्हा सांख्यिकी कार्यालय,
अर्थ व सांख्यिकी संचालनालय,
नियोजन विभाग, महाराष्ट्र शासन,
सांगली

अनुक्रमणिका
जिल्हा सामाजिक व आर्थिक समालोचन - २०१४
जिल्हा : सांगली

तक्ता क्र.	विषय	पृष्ठ क्रमांक
	भाग १ - समालोचन	
	१. जिल्ह्याचा संक्षिप्त आढावा	१
	२. दृष्टिक्षेपात जिल्हा	८
	३. जिल्हा योजनेचा आढावा	१५
	जिल्ह्याचा नकाशा	१६
	निवडक निर्देशकांवर आधारित आलेख	१७
	भाग २ - सांख्यिकीय तक्ते	
१	निवडक निर्देशक	
१.१	जिल्ह्यातील विविध आर्थिक व सामाजिक बाबींचे निवडक निर्देशक	१
१.२	जिल्ह्यातील महत्वाची सांख्यिकी	५
२	जिल्हा उत्पन्न अंदाज	
२.१	क्षेत्रवार जिल्हा उत्पन्न व दरडोई जिल्हा उत्पन्न - चालू किंमतीनुसार	६
२.२	क्षेत्रवार जिल्हा उत्पन्न - स्थिर (२००४-०५) किंमतीनुसार	९
३	किंमती व सार्वजनिक वितरण व्यवस्था	
	किंमती विषयक आकडेवारी	
३.१	जिल्ह्यातील महत्वाच्या वस्तूंच्या त्रैमासिक सरासरी किरकोळ किंमती	१२
	सार्वजनिक वितरण व्यवस्था	
३.२	रास्त भाव धान्य दुकाने आणि रेशनकार्ड धारकांची संख्या	१३
३.३	अंत्योदय अन्न योजना, दारिद्र्य रेषेखालील (अंत्योदय अन्न योजना वगळून) व दारिद्र्य रेषेवरील कुटुंबांसाठी अन्नधान्याचे नियतन व उचल	१४
४	जमीन व इतर महसूल, स्थानिक स्वराज्य संस्थांचे उत्पन्न/खर्च, बँकिंग, विमा, बचत गट	
	जमीन व इतर महसूल	
४.१ (अ)	गोळा केलेला महसूल (जमीन महसूल, वाढीव, संकिर्ण, जि.प., ग्रा.प., पं.स., सेस, इ.जी.एस., शिक्षण, अकृषीक, सिटी सर्वे, वस्तीवाढ व नझूल)	१५
४.१ (ब)	गोळा केलेला महसूल (खाणी, गौणखनिज, मत्स्य, कोर्ट फी व मुद्रांक, बी.बी.डी.आर., नोंदणीपत्र, महसूली, करमणूक, जाहिरात इत्यादी)	१६
४.१ (क)	गोळा केलेला महसूल (तगाई, अधिक धान्य, मृद संधारण, वनजमीन कर्ज, अकृषीक कर्ज, आदर्श गृहनिर्माण, पश्चिम पाकिस्तानातून आलेले निर्वासित त्यांची मोडतोड, प्रकल्पग्रस्तांना, कुळांना दिलेले कर्ज, पूरग्रस्त, जमीन सुधारणा इत्यादी)	१७
	स्थानिक स्वराज्य संस्थांचे उत्पन्न/खर्च	
४.२	स्थानिक स्वराज्य संस्थांचे उत्पन्न व खर्च	१८
४.३	नागरी स्थानिक स्वराज्य संस्थांचे २०१३-१४ मधील उत्पन्न व खर्च	१९
४.४	ग्रामपंचायतींचे उत्पन्न व खर्च	२०
४.५	जिल्हा परिषदेचे उत्पन्न व खर्च	२१

अनुक्रमणिका
जिल्हा सामाजिक व आर्थिक समालोचन - २०१४
जिल्हा : सांगली

तक्ता क्र.	विषय	पृष्ठ क्रमांक
	बँक व विमा	
४.६	तालुकानिहाय बँक कार्यालये, वर्गीकृत बँकांची संख्या, ठेवी व कर्जे	२२
४.७	जिल्ह्यातील आयुर्विमा विषयक आकडेवारी	२३
	बचत गट	
४.८	जिल्ह्यातील बचत गटांबाबतची माहिती	२४
४.९	जिल्ह्यातील जिल्हा ग्रामिण विकास यंत्रणा व महिला आर्थिक विकास महामंडळ यांच्या मार्फत स्थापित बचत गटांबाबतची माहिती	२५
५	कृषी व संलग्न सेवा	
	कृषी	
५.१	जमिनीच्या वापराविषयी माहिती	२६
५.२	निरनिराळ्या पिकांखालील क्षेत्र	२७
५.३	राज्यात वितरीत करण्यात आलेले बियाणे	३३
५.४	रासायनिक खतांचा वापर	३४
५.५	निरनिराळ्या पिकांचे उत्पादन	३५
५.६	मुख्य पिकांचे दर हेक्टरी अंदाजित उत्पादन	३७
५.७	तालुकानिहाय पर्जन्य दिवसांची संख्या व एकूण पर्जन्य	३८
	पदुम	
५.८	कृत्रिम रेतन कार्यक्रमाची प्रगती	३९
५.९	कृत्रिम रेतन व दुग्ध उत्पादनाची तालुकानिहाय प्रगती	३९
५.१०	पशुवैद्यकीय संस्थांबाबतची माहिती	४०
५.११	मान्यताप्राप्त पशुवध गृहे आणि त्यात कत्तल केलेल्या पशूंची संख्या	४०
५.१२	भूजल मत्स्यव्यवसायविषयक माहिती	४१
५.१३	सागरी मत्स्यव्यवसायविषयक माहिती	४१- लागू नाही
५.१४	शासकीय आणि सहकारी दुग्ध शाळांमधील दुग्ध उपउत्पादने	४२
५.१५	दुग्ध विकास सहकारी संस्थांबाबतची माहिती	४२
	जलसंपदा व लाभ क्षेत्र	
५.१६	जिल्ह्यातील सिंचनाच्या व पाणी उपसा करण्याच्या सोयी	४३
५.१७	विविध साधनांखालील ओलिताचे क्षेत्र	४४
५.१८	सिंचन विहिरीविषयक माहिती	४५
५.१९	कूपनलिका, हातपंप व विद्युत पंपांविषयी माहिती	४६
५.२०	जिल्ह्यातील पाटबंधारे विषयक सुविधा (राज्यस्तर पाटबंधारे)	४७
५.२१	जिल्ह्यातील लघुपाटबंधार्यांच्या कामाविषयक माहिती	४८
५.२२	मोठे व मध्यम पाटबंधारे प्रकल्पांविषयी माहिती	५०
५.२३	जिल्ह्यातील लघुपाटबंधारे विषयी सुविधा	५२
५.२४	जिल्ह्यातील पाणलोट क्षेत्र विकास कार्यक्रमांतर्गत मृद व जलसंधारण कामांची प्रगती	५३

अनुक्रमणिका
जिल्हा सामाजिक व आर्थिक समालोचन - २०१४
जिल्हा : सांगली

तक्ता क्र.	विषय	पृष्ठ क्रमांक
	वने व पर्यावरण	
५.२५	जिल्ह्यातील एकूण वनक्षेत्र	५४
५.२६	जिल्ह्यातील वनांचे वर्गीकरण	५४
५.२७	सामाजिक वनीकरण कार्यक्रमांतर्गत वृक्षरोपणाचे लक्ष्य व साध्य	५५
५.२८	वन्यजीव व राष्ट्रीय उद्याने / अभयारण्यांतर्गत प्रकल्पनिहाय क्षेत्र व खर्च	५६
५.२९	मुख्य व गौण वन उत्पादने व उत्पन्नाविषयी माहिती	५७
५.३०	संवर्गनिहाय कारखान्यांचा तपशील	५८
६	उद्योग व सहकार	
	उद्योग	
६.१	जिल्ह्यातील उद्योगांबाबतचा तपशील	५९
६.२	जिल्ह्यातील विविध यंत्रणांकडे उपलब्ध असलेल्या स्वयंरोजगाराच्या योजनांतर्गत लाभ दिलेल्या लाभधारकांची संख्या	६०
	रोजगार व स्वयंरोजगार	
६.३	कारखान्यातील कामगारांची दैनिक सरासरी संख्या	६१
६.४	रोजगार व स्वयंरोजगार मार्गदर्शन केंद्रांतील आकडेवारी	६४
६.५	शासकीय व स्थानिक स्वराज्य संस्थांतील कर्मचाऱ्यांची संख्या	६५
६.६	निरनिराळ्या उद्योगांतील रोजगारांबाबतची माहिती	६६
	कामगार	
६.७	दुकाने, व्यापारी संस्था व त्यातील कामगारांबाबतची माहिती	६७
	सहकार	
६.८	प्राथमिक कृषि सहकारी संस्थांचे कार्य	६८
६.९	जिल्ह्यातील कृषि सहकारी बँकांचा तपशील	७०
६.१०	प्राथमिक कृषि पतपुरवठा संस्थांचा तपशील	७१
६.११	जिल्ह्यातील साखर कारखाने विषयक माहिती	७२
६.१२	विविध प्रकारच्या सहकारी संस्था	७३
६.१३	सहकारी संस्थांची वित्तीय स्थिती	७४
६.१४	सहकारी संस्थांची लेखापरीक्षण वर्गाप्रमाणे संख्या	७५
६.१५	राज्य / जिल्हा कार्यक्षेत्र असलेल्या सहकारी बँकांचे कार्य	७६
६.१६	बिगर-कृषी सहकारी पतसंस्थांचे कार्य	७७
६.१७	परवानाधारक सावकारांची संख्या आणि त्यांनी दिलेली कर्जे	७८
	पणन	
६.१८	जिल्हा आणि प्राथमिक पणन संस्थांचे कार्य	७९
६.१९	नियंत्रित बाजारपेठांतील कृषी मालांची वार्षिक आवक	८१
६.२०	निवडक कृषि मालाच्या त्रैमासिक सरासरी घाऊक किंमती	८३

अनुक्रमणिका
जिल्हा सामाजिक व आर्थिक समालोचन - २०१४

जिल्हा : सांगली

तक्ता क्र.	विषय	पृष्ठ क्रमांक
	वस्त्रोद्योग	
६.२१	सहकारी सूत गिरण्या, हातमाग व यंत्रमाग यांचा तपशील	८४
७	पायाभूत सुविधा	
	उर्जा	
७.१	जिल्ह्यातील विजेचा वापर	८५
	प्रादेशिक परिवहन व महाराष्ट्र राज्य मार्ग परिवहन व दळणवळण	
७.२	मोटर वाहनांची आणि व परमीटधारकांची संख्या	८६
७.३	महाराष्ट्र राज्य मार्ग परिवहन महामंडळाची प्रवासी वाहतूक	८७
७.४	स्थानिक स्वराज्य संस्थांचे वाहतूक उपक्रम	८८ - लागू नाही
७.५	पोस्ट आणि दूरध्वनी सेवा यांची आकडेवारी	८९
	सार्वजनिक बांधकाम	
७.६	रोड प्लॅन २०२१ नुसार जिल्ह्यातील रस्तेविकास कार्यक्रमाची प्रगती	९०
७.७	प्रकार व पृष्ठभाग यानुसार रस्त्यांची लांबी	९१
७.८	तालुक्यातील रस्तेविषयक आकडेवारी	९२
	पाणी पुरवठा व स्वच्छता	
७.९	पिण्याच्या पाण्याच्या सोयी व टंचाई संबंधी केलेल्या उपाययोजना	९३
७.१०	अनुसूचित जाती व नवबोध वैयक्तिक नळजोडणी	९४
७.११	ग्रामीण भागात शौचालयाची सुविधा असणाऱ्या कुटुंबांची संख्या	९५
८	सामाजिक क्षेत्रे व सामूहिक सेवा	
	शिक्षण	
८.१	जिल्ह्यातील प्राथमिक शाळांबाबतची माहिती	९६
८.२	जिल्ह्यातील माध्यमिक शाळांबाबतची माहिती	९९
८.३	जिल्ह्यातील उच्च माध्यमिक शाळांबाबतची माहिती	१०२
८.४	शैक्षणिक संस्थांतील अनुसूचित जातीच्या विद्यार्थ्यांची संख्या	१०५
८.५	शैक्षणिक संस्थांतील अनुसूचित जमातीच्या विद्यार्थ्यांची संख्या	१०७
८.६	शैक्षणिक संस्थांतील अल्पसंख्यांक विद्यार्थ्यांची संख्या	१०९
८.७	जिल्ह्यातील साक्षरतेचे प्रमाण	१११
८.८	इयत्तानिहाय विद्यार्थ्यांची संख्या	११२
८.९	प्राथमिक शाळांतील विद्यार्थ्यांचे उत्तीर्णतेचे प्रमाण	११३
८.१०	प्राथमिक शाळांतील विद्यार्थ्यांच्या गळतीचे प्रमाण	११४
८.११	शारीरिक शिक्षण महाविद्यालये, क्रीडांगणे, क्रीडा संस्था आणि क्रीडा शिष्यवृत्तीधारक याबाबतची माहिती	११५
८.१२	इयत्ता दहावी नंतर विविध क्षेत्रातील उपलब्ध प्रवेश क्षमता	११६
८.१३	वर्षाच्या सुरुवातीला प्राप्त अर्जांची संख्या व प्रवेश मिळालेल्या विद्यार्थ्यांची संख्या	११७
८.१४	जिल्ह्यातील महाविद्यालयांबाबतची माहिती	११८
८.१५	व्यावसायिक शिक्षण संस्थांबाबतची माहिती	१२०

अनुक्रमणिका
जिल्हा सामाजिक व आर्थिक समालोचन - २०१४
जिल्हा : सांगली

तक्ता क्र.	विषय	पृष्ठ क्रमांक
	सार्वजनिक आरोग्य	
८.१६	सार्वजनिक व शासन सहाय्यीत वैद्यकीय सुविधांची माहिती	१२२
८.१७	खाजगी वैद्यकीय सुविधांची माहिती	१२३
८.१८	जिल्ह्यात नोंद केलेल्या जन्म व मृत्यूंची संख्या	१२४
८.१९	जिल्ह्यातील प्रसूतीपूर्व तपासणींची संख्या	१२५
८.२०	विविध कारणानुसार मृत्यूंची संख्या	१२६
८.२१	माता व बाल संगोपन कार्यक्रमांतर्गत लस टोचणी	१२७
८.२२	कुटुंब कल्याण कार्यक्रमाची प्रगती	१२८
	महिला व बालविकास	
८.२३	जिल्ह्यातील कार्यरत अंगणवाड्या, कार्यरत सेविका व अंगणवाड्या इमारतींचा तपशिल	१२९
८.२४	जिल्ह्यातील कार्यरत अंगणवाड्या व त्यामधील बालके	१३०
८.२५	जिल्ह्यातील कार्यरत अंगणवाड्यांमधील कुपोषित बालकांचे श्रेणीनिहाय वर्गीकरण	१३१
८.२६	एकात्मिक बाल विकास सेवा योजना - माता व बालसंगोपन	१३२
	दारिद्र्य	
८.२७	शहरी भागातील दारिद्र्य रेषेखालील कुटुंबे	१३३
८.२८	ग्रामीण भागातील दारिद्र्य रेषेखालील कुटुंबे	१३४
	गृहनिर्माण	
८.२९	विविध गृहनिर्माण मंडळामार्फत म्हाडाने बांधलेल्या घरांचा तपशिल.	१३५
८.३०	राजीव गांधी ग्रामिण निवारा योजना	१३६
८.३१	ईदिरा आवास योजना- ग्रामीण भागासाठी	१३७
८.३२	घरबांधणीसाठी अर्थसहाय्य योजनेअंतर्गत ग्रामीण क्षेत्रात दिलेली घरे	१३८
	सामाजिक न्याय	
८.३३	जिल्ह्यातील मागासवर्गीय वसतीगृहे, त्यांची प्रवेश क्षमता व दिलेले प्रवेश	१३९
८.३४	जिल्ह्यातील दलित वस्त्या, त्यामधील लोकसंख्या व दलित वस्त्यांची सुधारणा	१४०
	अल्पसंख्यांक विकास	
८.३५	अल्पसंख्यांक विकास विभागाकडून राबविण्यात येत असलेल्या विविध योजनांमधील लाभार्थी संख्या	१४१
	विशेष सहाय्य	
८.३६	महसुल विभागाकडील सामाजिक सुरक्षा योजनांतर्गत केलेले अर्थसहाय्य	१४२
८.३७	संजय गांधी निराधारअनुदान योजनेंतर्गत केलेले अर्थसहाय्य	१४३
	मदत व पुनर्वसन	
८.३८	पुनर्वसन प्रकल्पांची सद्यस्थिती	१४४
८.३९	जिल्ह्यातील दुष्काळामुळे झालेली हानी व पुनर्वसन व्यवस्थापनांतर्गत दिलेले सहाय्य	१४५
८.४०	जिल्ह्यातील आपत्तीमुळे झालेली हानी व आपत्ती व्यवस्थापनांतर्गत दिलेले सहाय्य	१४६

अनुक्रमणिका
जिल्हा सामाजिक व आर्थिक समालोचन - २०१४

जिल्हा : सांगली

तक्ता क्र.	विषय	पृष्ठ क्रमांक
९	योजनाविषयक आकडेवारी	
	विविध विकास योजना	
९.१	जिल्ह्यातील विविध योजनांतर्गत नियतव्यय व खर्चाचा आढावा	१४७
९.२	विविध विकास शीर्षाखाली झालेला योजनांतर्गत खर्च	१४८
९.३	वीस कलमी कार्यक्रमाची भौतिक प्रगती	१५१
९.४	खासदार स्थानिक क्षेत्र विकास कार्यक्रम	१५२
९.५	आमदार स्थानिक विकास कार्यक्रम (विधानसभा मतदार संघ)	१५५
९.६	स्थानिक विकास कार्यक्रम (विधानपरिषद सदस्य)	१५६
	महाराष्ट्र ग्रामीण रोजगार हमी योजना	
९.७	महाराष्ट्र ग्रामीण रोजगार हमी योजना	१५७
९.८	महाराष्ट्र ग्रामीण रोजगार हमी योजनेखाली घेतलेली कामे, त्यावरील रोजगार व खर्च	१५७
९.९	महाराष्ट्र ग्रामीण रोजगार हमी योजनेखाली घेण्यात आलेली प्रकारानुसार कामे व त्यावरील खर्च	१५८
१०	संकीर्ण	
	न्याय व प्रशासन	
१०.१	पोलिस अधिकारी/कर्मचारी यांची संख्या	१५९
१०.२	जिल्ह्यात कार्यरत विविध न्यायालये, त्यामधील न्यायाधीशांची संख्या व निकालात काढलेली प्रकरणे	१६०
	माहिती व जनसंपर्क	
१०.३	जिल्ह्यात प्रकाशित झालेली वर्तमानपत्रे व नियतकालिके	१६१
१०.४	चित्रपट गृहे, व्ही.डी.ओ. केंद्र आणि केबलधारक यांची आकडेवारी	१६२
	निवडणुकीबाबत	
१०.५	लोकसभा व विधानसभा निवडणुकीबाबतची आकडेवारी	१६३
	वित्त	
१०.६	जिल्ह्यात गोळा करण्यात आलेला कर महसूल	१६४
१०.७	जिल्ह्यात गोळा करण्यात आलेला मूल्यवर्धित कर महसूल (व्हॅट)	१६५
१०.८	कोषागारात सादर झालेल्या देयकांचे तपशिल	१६६
	माहिती व तंत्रज्ञान	
१०.९	माहिती व तंत्रज्ञान संबंधी तपशिल	१६७
	पर्यटन	
१०.१०	जिल्ह्यातील पर्यटन स्थळांच्या विकासाबाबत सद्यस्थिती	१६८
१०.११	जिल्ह्यातील पर्यटन स्थळांच्या ठिकाणी असलेल्या सुविधा	१६९

अनुक्रमणिका
जिल्हा सामाजिक व आर्थिक समालोचन - २०१४
जिल्हा : सांगली

तक्ता क्र.	विषय	पृष्ठ क्रमांक
	भाग - ३ गणनाविषयक आकडेवारी	
	जनगणना (लोकसंख्या)	
११.१	लोकसंख्या विषयक निवडक आकडेवारी (नागरी क्षेत्र)	१७०
११.२	लोकसंख्या विषयक निवडक आकडेवारी (ग्रामीण क्षेत्र)	१७०
११.३	जिल्ह्यातील मागासवर्गीयांची लोकसंख्या	१७१
११.४	लोकसंख्या आणि वृद्धिदर	१७२
११.५	शहरांची वर्गवारी आणि त्यांची लोकसंख्या	१७३
११.६	मुख्य व सीमांतक काम करणाऱ्यांचे उद्योग गटनिहाय वर्गीकरण	१७४
११.७	धर्म व वयोगटानुसार लोकसंख्या	१७५
	कृषी गणना	
११.८	वहिती धारणेचा प्रकार आणि क्षेत्रफळ गटानुसार वर्गीकरण	१७६
	पशुगणना	
११.९ (अ)	जिल्ह्यातील एकूण पशुधन (विदेशी व संकरित गाई व बैल)	१७७
११.९ (ब)	जिल्ह्यातील एकूण पशुधन(देशी व संकरित गाई व बैल)	१७७
११.९ (क)	जिल्ह्यातील एकूण पशुधन(म्हशी व रेडे)	१७८
११.९ (ड)	जिल्ह्यातील एकूण पशुधन(इतर पशु)	१७९
११.१०	कृषि अवजारांविषयी माहिती	१८०
	आर्थिक गणना	
११.११	कृषी व बिगर-कृषी उद्योग	१८१
११.१२	प्रमुख उद्योग गटानुसार उद्योगांची आणि नियमित काम करणा-या कामगारांची संख्या	१८२
११.१३	महत्त्वाच्या उद्योग गटानुसार कृषी व बिगर - कृषी आस्थापनांची व त्यातील कामगारांची संख्या	१८३

* * *

भाग १ : समालोचन

- १) जिल्ह्याचा समग्र आढावा : पृष्ठ क्र. १ ते ७
- २) दृष्टिक्षेपात जिल्हा : पृष्ठ क्र. ८ ते १४
- ३) जिल्हा योजनेचा आढावा : पृष्ठ क्र. १५
- ४) रस्ते व तालुका सीमा नकाशा : पृष्ठ क्र. १६
- ५) निवडक निर्देशकांवरील आलेख : पृष्ठ क्र. १७ ते २१

सामाजिक व आर्थिक समालोचन जिल्हा सांगली

सांगली जिल्हयाचा समग्र आढावा

१. रचना व व्याप्ती -

भारत स्वतंत्र झाल्यानंतर १९४९ मध्ये तत्कालीन सातारा जिल्हयातील तासगाव, खानापूर, वाळवा व शिराळा हे चार तालुके हस्तांतरीत करून तसेच राज्याच्या इतर संलग्न भागातून मिरज व जत हे आणखी दोन तालुके निर्माण करून सहा तालुक्यांचा दक्षिण सातारा नावाचा नवीन जिल्हा निर्माण करण्यात आला. त्यामध्ये प्रामुख्याने औंध, जत, सांगली, कुरुंदवाड, मिरज या संस्थानांचा समावेश होता. जिल्हयाचे दिनांक २१ नोव्हेंबर १९६० रोजी दक्षिण सातारा हे नाव बदलून सांगली असे करण्यात आले. १९६५ मध्ये मिरज व खानापूर या तालुक्यांचे विभाजन करून कवठेमहांकाळ व आटपाडी असे आणखी दोन तालुके नव्याने निर्माण करण्यात आले. पुन्हा दिनांक १ जूलै १९९९ रोजी खानापूर व तासगाव या तालुक्यांचे विभाजन करून पलूस हा नवीन तालुका निर्माण करण्यात आला आहे. परंतु तदनंतर पलूस व खानापूर तालुक्याचे विभाजन करून ' कडेगाव ' हा जिल्हयाचा १० वा तालुका दि.२८/३/२००२ रोजी नव्याने निर्माण केला आहे. सध्या सांगली जिल्हा १० तालुक्यांचा झाला असून जिल्हयात सांगली मिरज व कुपवाड महानगरपालिका तसेच इस्लामपूर, आष्टा, तासगाव, विटा व जत या पाच नगरपालिका कार्यरत असून जत नगर पालिकेची निर्मिती सन २०१२ पासून नव्याने करण्यात आली आहे.

२. स्थान -

सांगली जिल्हयाचे एकूण क्षेत्रफळ ८५७२ चौ.कि.मी. असून भौगोलिक क्षेत्रफळाच्या दृष्टीने जिल्हयाचा महाराष्ट्र राज्यामध्ये २१ वा क्रमांक आहे. जिल्हयाचा विस्तार १६.४५ अंश ते १७.२२ अंश उत्तर अक्षांश व ७३.४२ अंश ते ७५.४० अंश पूर्व रेखांश असा आहे. पूर्व पश्चिम लांबी अंदाजे २०५ कि.मी. व दक्षिण उत्तर रुंदी अंदाजे ९६ कि.मी. आहे. सांगली जिल्हयाची समुद्रसपाटी पासून उंची ५५३ मिटर आहे. जिल्हयाच्या उत्तरेस सातारा व सोलापूर जिल्हा, दक्षिणेस कोल्हापूर जिल्हा व कर्नाटक राज्यातील बेळगाव व विजापूर जिल्हा, पूर्वेस कर्नाटक राज्यातील विजापूर जिल्हा व पश्चिमेस रत्नागिरी जिल्हा आहे.

३. भूपृष्ठ व भूस्तरीय संरचना -

भूपृष्ठ, हवामान व पर्जन्यमान यानुसार जिल्हयाचे (१) पश्चिमेकडील डोंगराळ व जास्त पावसाचा प्रदेश (२) नद्यांच्या सान्निध्यातील मध्यम पावसाचा सपाट प्रदेश व (३) पूर्वेकडील पठारांचा व भरड मातीचा कमी पावसाचा काहीसा दुष्काळी प्रदेश असे तीन स्वाभाविक विभाग पडतात. पश्चिमेकडील सहयाद्रीच्या पूर्व उताराच्या डोंगर रांगा व त्यातून निघणा-या भैरवगड डोंगररांगा यांनी मुख्यतः शिराळा व वाळवा तहसिल मधील पश्चिम भाग व्यापलेला आहे. कृष्णा, वारणा व येरळा या नद्यांच्या सान्निध्यातील मध्यम पावसाचा सपाट व सुपीक प्रदेश यामध्ये मिरज तहसिलचा पश्चिम व उत्तर भाग पलूस तहसिलचा पश्चिम तर वाळवा व शिराळा तहसिलाचा पूर्व भाग येतो. पूर्वेकडील प्रदेश कमी पावसाचा भरड मातीचा भाग असून यात आटपाडी, जत, कवठेमहांकाळ, खानापूर या तहसिलचा समावेश होतो. त्याचबरोबर मिरज व तासगाव या तहसिलच्या पूर्व भागाचाही समावेश होतो.

जिल्हयामध्ये विविध प्रकारची माती आढळून येते. शिराळा तालुक्यामध्ये पिवळसर तांबडी, तपकिरी २३ ते ४५ सें.मी. खोलीपर्यंत लॅटराईट प्रकारची मुरुम मिश्रीत व लोहाचे प्रमाण अधिक असलेली माती आहे. डोंगर उतार सोडून इतर भागात फिक्कट करडया रंगाची माती आढळते. कृष्णा, वारणा व येरळा या नद्यांच्या खो-यात काळी कसदार उच्च प्रतीची ९० से.मी.पेक्षा जास्त खोलीची माती आढळते. यात वाळवा, तासगाव व मिरज तहसिलचा समावेश होतो. बोर, अग्रणी व माण या नद्या व काही ओढयांच्या सान्निध्यातही काळी उत्तम प्रतीची माती आढळते. त्यामध्ये आटपाडी, जत, खानापूर इ. तहसिल येतात.

भूजल पातळी सर्वसाधारणपणे ६ मीटर खोलीवर आढळते. तथापि भूगर्भातील अंतर्गत खडकानुसार कमी अधिक खोलीवर भूजल आढळून येते. विशेषतः जिल्हयाच्या पूर्व भागात पाण्याचे प्रमाण कमी आहे.

४. धार्मिक व पर्यटन स्थळे -

सांगली येथे श्रीमंत आप्पासाहेब पटवर्धन संस्थानिक यांनी कृष्णा नदी काठी १८४४ मध्ये बांधलेले गणेश मंदीर तसेच हरिपूर मार्गालगत बांधलेले बागेतील गणेश मंदीर ही सांगलीच्या जनतेची श्रद्धास्थाने आहेत. श्री क्षेत्र औदुंबर येथील दत्त मंदीर हे पवित्र तीर्थक्षेत्र म्हणून मान्यता पावले आहे. तासगाव येथील मराठयांचे दक्षिणेतील सेनानी परशुरामभाऊ पटवर्धन यांनी तासगाव येथे भव्य गोपूर असलेले गणेश मंदीर १७९९ मध्ये बांधले असून ते प्राचीन वास्तुशिल्पाचा उत्कृष्ट नमुना आहे.

त्याशिवाय मिरज व कवठे महाकाळ तालुक्याच्या सरहद्दीवर असलेल्या दंडोबा डोंगरावरील शिवमंदीर, ब्रम्हनाळ येथील कृष्णा येरळा नद्यांच्या संगमाजवळील महादेव मंदीर, बहे तालुका वाळवा येथील रामलिंग मंदीर, किल्ले मच्छिंद्र गड येथील नाथ संप्रदायातील मच्छिंद्रनाथाची समाधी, रेणावी तालुका खानापूर येथील रेवणसिध्द समाधी, भिवघाट नजीक शुकाचार्याची समाधी इ.धार्मिक स्थळे नावाजलेली आहेत.

सांगली जिल्हयामध्ये चांदोली हे अभयारण्य/ व्याघ्र प्रकल्प रत्नागिरी कोल्हापूर व सांगली जिल्हयाच्या सरहद्दीवर व सागेश्वर अभयारण्य, वाळवा, कडेगाव व पलूस तालुक्याच्या सरहद्दीवर आहे.

५. पर्जन्य -

जिल्हयाच्या पश्चिमेकडील शिराळा तालुक्यात पर्जन्यमान सर्वात अधिक असून तेथील हवामान थंड आहे. पश्चिमेकडून पूर्वेकडे पर्जन्यमान कमी कमी होत जाते. सन २०१३ मधील जिल्हयाचे एकूण पर्जन्यमान ६२०.२० मि.मी. असून सर्वात जास्त पाऊस शिराळा तहसिल मध्ये व सर्वात कमी पाऊस कडेगाव तहसिल मध्ये झाला आहे.

६. नद्या -

प्रामुख्याने कृष्णा, वारणा, येरळा, माण, बोर व अग्रणी या नद्या सांगली जिल्हयातून वाहतात. त्यापैकी कृष्णा, वारणा व येरळा या नद्या निश्चीत पाऊस असलेल्या प्रदेशातून वाहतात. कृष्णा नदी ही सुरुवातीस पश्चिमेकडून पूर्वेकडे नंतर दक्षिण पूर्व दिशेकडे जिल्हयातून अंदाजे १३० कि.मी. वाहते. वारणा नदी पश्चिम दक्षिण दिशेकडून पूर्वेकडे कोल्हापूर सांगली जिल्हयाच्या हद्दीवरून १७३ कि.मी. वाहत जाऊन सांगली जवळील हरिपूर येथे कृष्णेस मिळते. जिल्हयातून येरळा नदी उत्तर दक्षिण ८५ कि.मी., अग्रणी व माण नदी उत्तर पश्चिम दिशेकडून दक्षिण पूर्वेकडे अनुक्रमे ८५ कि.मी. व ३५ कि.मी. तर बोर नदी पश्चिमेकडून पूर्वेकडे अंदाजे ६४ कि.मी. वाहते.

वरील पैकी कृष्णा व वारणा नद्यावरून पाटबंधारे व उपसा सिंचन योजना द्वारे जमिनी ओलिताखाली आणलेल्या आहेत. त्याशिवाय महत्वाकांक्षी कृष्णा कोयना उपसा सिंचन प्रकल्प, टेंबू प्रकल्प व वाकूडें पाणी योजनांची कामे प्रगतीपथावर आहेत.

७. प्रशासकीय विभाग -

जिल्हा मुख्यालय सांगली येथे असून लोहमार्गाद्वारे थेट दिल्ली, मुंबई, पुणे, बेंगलोर, कलकत्ता इ. शहरांना जोडलेले आहे. पुणे बेंगलोर हा राष्ट्रीय महामार्ग क्रं.४ या जिल्हयातून जातो. पोस्ट, दूरध्वनी आकाशवाणी दूरदर्शन आदि सर्व माध्यमांनी सदर जिल्हा संपूर्ण जगाशी जोडला आहे. प्रशासकीय सोईसाठी जिल्हयामध्ये वाळवा, मिरज व खानापूर असे तीन प्रशासकीय विभाग कार्यरत असून दहा तहसिल, दहा विकास गट, एक महानगरपालिका व चार नगरपालिका जिल्हयात कार्यरत आहेत.

- : ◇ :-

१. लोकसंख्या -

२०११ च्या जनगणनेप्रमाणे सांगली जिल्हयाची लोकसंख्या २८,२२,१४३ इतकी असून पैकी १४,३५,७२८ पुरुष व १३,८६,४१५ इतक्या स्त्रिया आहेत. लोकसंख्येच्या बाबतीत सांगली जिल्हा महाराष्ट्र राज्यात १५ वा आहे. जिल्हयामध्ये प्रति खेडेगाव २८८६ इतकी सरासरी लोकसंख्या येते जिल्हयाच्या एकूण लोकसंख्येपैकी ३० टक्के इतकी सर्वात जास्त लोकसंख्या मिरज तालुक्यात व ५ टक्के इतकी सर्वात कमी लोकसंख्या आटपाडी तालुक्यात आहे.

१.१ लोकसंख्या वाढीचा दर - २००१-२०११ या दशकामध्ये सांगली जिल्हयातील लोकसंख्या वाढीचा दर १९९१-२००१ या दशकामधील १६.९३ टक्क्यावरून ९.१८ टक्क्यावर आला आहे. दशवार्षिक लोकसंख्या वाढीचा दर हा ग्रामीण भागात ८ टक्के व शहरी भागात सुमारे १४ टक्के इतका आहे. लोकसंख्या वाढीचा जिल्हयाचा ९.२४ टक्के दर राज्याच्या सरासरी १५.९९ टक्के पेक्षा कमी आहे.

१.२ लोकसंख्येची घनता - २०११ जनगणनेनुसार सांगली जिल्हयातील लोकसंख्येची घनता दर चौ.कि.मी. मागे ३२९ इतकी आहे. लोकसंख्येची जिल्हयाची घनता राज्य सरासरी पेक्षा कमी आहे.

१.३ ग्रामीण व नागरी लोकसंख्येचे प्रमाण- २०११ जनगणनेनुसार एकूण २८.२२ लाख लोकसंख्येपैकी २१.०२ लाख (७३.४४ टक्के) ग्रामीण व ७.१९ लाख (२६.५६ टक्के) शहरी लोकसंख्या आहे. एकूण शहरी लोकसंख्येपैकी ७२ टक्के लोक सांगली मिरज कुपवाड महानगरपालिका क्षेत्रात रहातात.

१.४ स्त्री पुरुष प्रमाण- २०११ च्या जनगणनेनुसार जिल्हयात दर हजार पुरुषा मागे ९६५ स्त्रिया असे प्रमाण आहे. २०११ च्या जनगणनेनुसार स्त्री पुरुष प्रमाण शिराळा तालुक्यात सर्वाधिक १०१५ तर सर्वात कमी वाळवा तालुक्यामध्ये ९३९ आहे. जिल्हयाचे स्त्री पुरुष प्रमाण राज्याच्या प्रमाणापेक्षा जास्त आहे.

१.५ साक्षरता- सांगली जिल्हयात २०११ च्या जनगणनेनुसार साक्षरतेचे प्रमाण ८१.४८ टक्के इतके आहे. साक्षरतेचे प्रमाण पुरुषामध्ये ८८.२२ टक्के तर स्त्रिया मध्ये ७४.५९ टक्के इतके आहे. त्याचप्रमाणे ग्रामीण लोकसंख्येमध्ये साक्षरतेचे प्रमाण ७९.८४ टक्के व नागरी लोकसंख्ये मध्ये हेच प्रमाण ८६.२४ टक्के इतके आहे.

१.६ अनु.जाती/जमातीचे प्रमाण- २०११ च्या जनगणनेनुसार एकूण लोकसंख्येच्या १२ टक्के अनुसूचित जातीचे व ०.६५ टक्के अनुसूचित जमातीचे लोक आहेत. अनुसूचित जाती व जमातीच्या लोकसंख्येपैकी ७४ टक्के ग्रामीण भागात व उर्वरीत २६ टक्के शहरी भागात रहातात.

१.७ काम करणारे- २०११ च्या जनगणनेनुसार एकूण लोकसंख्येपैकी ३८ टक्के काम करणारे ५ टक्के सिमांतीक काम करणारे व उर्वरीत ५७ टक्के काम न करणारे आहेत. एकूण काम करणा-यांमध्ये ४० टक्के शेतकरी, २३ टक्के शेतमजूर, ३ टक्के उद्योग व सेवा मध्ये तर ३४ टक्के व्यापार व अन्य व्यवसायात काम करणारे आहेत.

२. जिल्हा उत्पन्न व दरडोई उत्पन्न(चालू किंमतीनुसार)-

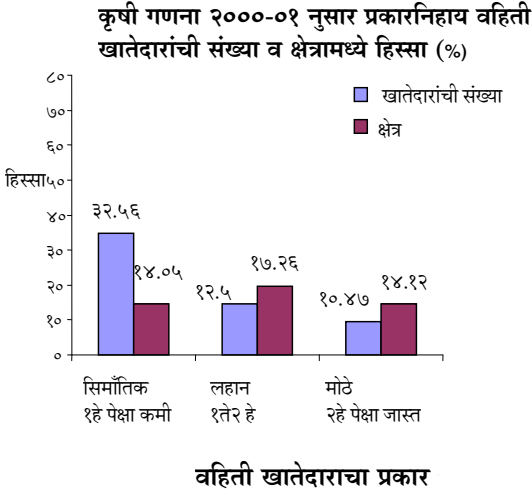
जिल्हयाच्या एकूण स्थूल उत्पन्नाच्या २०.६२ टक्के उत्पन्न प्राथमिक क्षेत्रातून, २३.०१ टक्के द्वितीय क्षेत्रातून व ५६.३७ टक्के उत्पन्न तृतीय क्षेत्रातून प्राप्त झाले आहे. निव्वळ उत्पन्नाच्या बाबतीत हेच प्रमाण अनुक्रमे २१.३२ टक्के, २१.१० टक्के, व ५७.५८ टक्के असे आहे.

जिल्हा स्तरावरील उत्पन्नाचे अचूक अंदाज करण्यासाठी 'प्रदेशाला संचयित होणारे उत्पन्न' ही संकल्पना वापरणे योग्य असले तरी, जिल्हा स्तरावरील आर्थिक उलाढालीचा परिणाम जिल्हयापुरताच मर्यादित राहत नसल्याने संबंधित जिल्हयाला बाहेरून प्राप्त होणारे व संबंधित जिल्हयातून बाहेर जाणा-या उत्पन्नाचे मोजमाप करणे शक्य नसल्याने, सदर पध्दतीचा वापर करता येत नाही. त्यामुळे 'उत्पन्न स्रोत पध्दती' (Income Originating Approach) या संकल्पनेचा अवलंब करून जिल्हा स्तरावरील उत्पन्नाचे अंदाज तयार करण्यात आलेले आहेत.

जिल्हा उत्पन्नाचे अंदाज तयार करण्याकरिता लागणारी मुलभूत माहिती अजूनही समाधानकारकरित्या उपलब्ध नाही. प्राथमिक क्षेत्राकरिता बहुतांश आकडेवारी उपलब्ध आहे. मात्र इतर क्षेत्राकरिता आकडेवारी अतिशय अल्पशा प्रमाणात उपलब्ध आहे. ज्या क्षेत्राकरिता आकडेवारी उपलब्ध नाही, त्या क्षेत्राकरिता जिल्हावार अनुरूप असे निर्देशांक वापरून त्या आधारे राज्यस्तरावरील उत्पन्नाची जिल्हयामध्ये विभागणी करण्यात आलेली आहे.

आकडेवारी उपलब्धतेचा अभाव, अनुरूप निर्देशांकाचा वापर तसेच पध्दतीमधील अंगभूत उणीवा या सर्वांमुळे जिल्हा उत्पन्नाचे अचूक अंदाज बांधण्यामध्ये मर्यादा येत असल्याने, हे अंदाज ढोबळ मानाने जिल्हयातील उत्पन्नाची पातळी आजमावण्याकरिता वापरावेत. या प्रकाशनात प्रकाशित केलेले जिल्हा उत्पन्नाचे अंदाज वापरतांना वरील मर्यादा लक्षात घ्याव्यात.

३. वहिती धारण -



कृषी गणना २०००-०१ नुसार जिल्हयातील एकूण ७.०६ लाख हेक्टर जमीन ५.५६ लाख वहिती खात्यात विभागली आहे. त्यापैकी ७.०१ लाख हेक्टर जमीन वैयक्तिक वहिती खात्यात व उर्वरीत संयुक्तीक व संस्था खात्यात विभागली आहे. एकूण खातेदारांपैकी ५८ टक्के खातेदार अत्यल्पभूधारक असून त्यांचेकडे १ हेक्टर किंवा त्यापेक्षा कमी जमीन आहे. त्या खालोखाल २३ टक्के खातेदार अल्प भूधारक असून त्यांचेकडे एक ते दोन हेक्टर जमीन आहे. व १९ टक्के खातेदाराकडे २ हेक्टर पेक्षा अधिक जमीन आहे.

४. जमिनीचा वापर -

सन २०००-२००१ च्या अंतिम आकडेवारी नुसार जिल्हयाच्या एकूण ८.६१ लाख हेक्टर क्षेत्रा पैकी जवळजवळ १९ टक्के क्षेत्र हे जंगलव्याप्त, ओसाड व नापीक, बिन शेती उपयोगाचे, कायम पडक्षेत्र, तसेच कुरणे व चराऊ राने व झाडे झुडपा खालील म्हणजेच लागवडी योग्य नसलेले आहे. त्याशिवाय एकूण भौगोलिक क्षेत्राच्या ८ टक्के क्षेत्र चालू व इतर पडीत आहे. उर्वरीत ७३ टक्के क्षेत्र हे लागवडी योग्य आहे. लागवडी योग्य क्षेत्रांपैकी ७८ टक्के क्षेत्र संदर्भ वर्षामध्ये निव्वळ पेरलेले क्षेत्र होते. निव्वळ पेरलेल्या क्षेत्राची लागवडी लायक क्षेत्राशी ९० टक्के इतकी सर्वाधिक टक्केवारी जत तालुक्यात व ७३ टक्के इतकी सर्वात कमी टक्केवारी खानापूर तालुक्यात दिसून येते. जिल्हयामध्ये संदर्भ वर्षात पिकाखालील एकूण क्षेत्र सुमारे ७.६८ लाख हेक्टर असून त्यापैकी २१ टक्के क्षेत्र दुबार पिकाखालील आहे. दुबार पिकाखालील क्षेत्राची एकूण पिकाखालील क्षेत्राची टक्केवारी वाळवा तालुक्यामध्ये सर्वाधिक ४० टक्के असून त्याखालोखाल कवठेमहाकाळ तालुक्यात ३८ टक्के आहे. आटपाडी व जत या तालुक्यामध्ये दुबार पिकाखालील क्षेत्र एकूण पिकाखालील क्षेत्राच्या सर्वात कमी म्हणजे अनुक्रमे ९ व ७ टक्के आहे.

५. मुख्य पिके व त्याखालील क्षेत्र -

जिल्हयात सन २००१-०२ मध्ये एकूण पिकाखालील क्षेत्रांपैकी ६८ टक्के क्षेत्र अन्नधान्याखाली, १६ टक्के क्षेत्र गळीताच्या पिकाखाली, ८ टक्के क्षेत्र ऊसाखाली व ५ टक्के क्षेत्र चा-याच्या पिकाखाली होते उर्वरीत ३ टक्के क्षेत्र हे प्रामुख्याने फळे भाजीपाला, कापूस व तंबाखू पिकाखाली होते. एकूण अन्नधान्य पिकाखालील क्षेत्रांपैकी सुमारे ५४ टक्के क्षेत्र तृणधान्याखाली व उर्वरीत १९ टक्के कडधान्याखाली होते. एकूण तृणधान्याखालील पिकांपैकी ७१ टक्के क्षेत्र खरीप व रब्बी ज्वारी खाली व ११ टक्के बाजरी खाली होते. एकूण कडधान्य पिकाखालील क्षेत्रांपैकी २३ टक्के क्षेत्र मठ, ३४ टक्के हरभरा, ११ टक्के कुळथी, ११ टक्के तूर व १३ टक्के मूग व उडीद या पिकाखाली आहे. उर्वरीत क्षेत्र मसूर, वाल, चवळी या पिकाखाली आहे. एकूण गळीताच्या पिका खालील क्षेत्रांपैकी ५४ टक्के सोयाबीन पिकाखाली, ३१ टक्के भुईमूग पिकाखाली व उर्वरीत १५ टक्के क्षेत्र करडई, सुर्यफूल व कारळा पिकाखाली आहे.

जिल्हयामध्ये भात हे प्रामुख्याने शिराळा तालुक्यात, खरीप व रब्बी ज्वारी तसेच कडधान्ये जत तालुक्यात व ऊस हे पिक वाळवा तालुक्यामध्ये मोठ्या प्रमाणावर घेतले जाते.

६. रासायनिक खताचे वाटप/वापर -

जिल्हयामध्ये २०१३-१४ या वर्षामध्ये सुमारे २.०४ लाख मे.टन रासायनिक खताचे वाटप झालेले आहे. हे प्रमाण गतवर्षीच्या तुलनेत कमी झालेले आहे. जिल्हयात वाटप झालेल्या एकूण रासायनिक खतापैकी जवळ जवळ ६१.४४ टक्के मिरज, वाळवा, जत, पलूस व तासगाव या पाच तालुक्यात वाटप झालेले आहे. उर्वरित पाच तालुक्यामध्ये शिल्लक ३८.५६ टक्के खतांचे समान वाटप झालेले आहे.

७. कृषि उत्पादन व पणन -

जिल्हयात सांगली, तासगाव, खानापूर, आटपाडी, वाळवा, पलूस व शिराळा या सहा नियंत्रित बाजारपेठा आहेत. या बाजारपेठा मध्ये प्रामुख्याने ज्वारी, मका, सोयाबीन, तांदुळ, कांदे, गुळ व हळद यांची मोठया प्रमाणावर आवक होते. सांगली बाजारपेठ हळदीसाठी प्रसिध्द आहे.

८. सिंचन सुविधा -

पाटबंधारे प्रकल्पांचे लाभक्षेत्रा व प्रत्यक्ष सिंचित क्षेत्र			
प्रकल्पाचा प्रकार	लाभक्षेत्र (हे)	प्रत्यक्ष सिंचित क्षेत्र (हे)	सिंचन क्षमतेचा वापर (%)
लघुपाटबंधारे	१००४७०	८७९६८	८७.५५
मध्यम प्रकल्प	१९०४६	६९५३	३६.५०
मोठे प्रकल्प	१८७९७०	९९१२७	५२.७३
एकूण	३०७४८६	१९४०४८	६३.१०

सन २०१३-१४ मध्ये जिल्हयात वारणा प्रकल्प, आरफळ स्टोअरेज, कृष्णा कोयणा उपसासिंचन प्रकल्प, टेंभू उपसा सिंचन योजना व कृष्णा कालवा हे मोठे पाटबंधारे प्रकल्प कार्यरत आहेत. तसेच जिल्हयात ७ मध्यम पाटबंधारे, ८८ लघु सिंचन प्रकल्प, ९०४ पाझर तलाव व १५३ कोल्हापूर पध्दतीचे बंधारे पुर्ण झाले आहेत. सन २०१३-१४ मध्ये जिह्यातील पाटबंधारे प्रकल्पांद्वारे निर्मित सिंचन क्षमता व त्याचा वापर याबाबतच्या माहितीचे अवलोकन केले असता निर्मित सिंचन क्षमतेचा पूर्णपणे वापर होत नसल्याचे दिसून येते.

९. पशुधन व पशुवैद्यकीय सोयीसुविधा -

सन २००७ च्या पशुगणनेप्रमाणे सांगली जिल्हयात १४.८३ लाख इतके पशुधन आहे. त्यापैकी २२ टक्के गाई व बैल, ३४ टक्के म्हैशी व रेडे, २५ टक्के शेळया, १३ टक्के मेंढया व ६ टक्के इतर पशुधन आहे. कुक्कुट आदि पक्षी सुमारे ४०.२० लाख आहेत गोजातीय पशुधनामध्ये सुमारे ४६ टक्के संकरीत व विदेशी जातीचे पशुधन आहे. सांगली जिल्हयामध्ये दरचौरस कि.मी. मागे पशुधनाची घनता १७३ इतकी येते. पशुवैद्यकिय सुविधांतर्गत जिल्हयात ६ पशुवैद्यकिय सर्व चिकित्सालय मिरज येथे कार्यरत आहे. त्याशिवाय जिल्हयात १४७ पशुवैद्यकिय दवाखाने, १ फिरता पशुवैद्यकीय दवाखाना व १ कृत्रिम रेतन केंद्र व त्याचप्रमाणे जिल्हयामध्ये जत येथे पशुपैदास केंद्र व रांजणी येथे शेळी पैदास केंद्र कार्यरत आहे. वरील सर्व संस्थामार्फत पशुधनाकरिता उपचाराचे कार्य केले जाते.

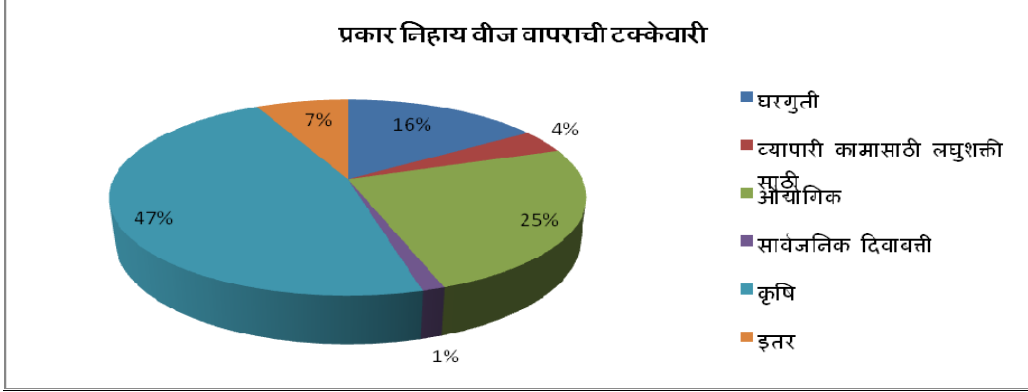
१०. दुग्ध व मत्स्य व्यवसाय विकास -

जिल्हयात सन २०१३-१४ मध्ये ८४० दुग्ध सहकारी संस्थांच्या सहकार्याने प्रतिदिन १३.७१ लाख लिटर याप्रमाणे सुमारे ५०.०५ कोटी लिटर दूध संकलीत करण्यात आले. जिल्हयामध्ये १६ शीतगृहे असून त्यांची क्षमता ७.३४ लाख लिटर आहे.

सांगली जिल्हयातील नद्यांची लांबी ३९२ कि.मी. असून मत्स्यव्यवसायासाठी अनुकूल ४७४५.४२ हेक्टर क्षेत्र तळी, सरोवरे व जलाशय मार्फत उपलब्ध झालेले आहे. संदर्भ वर्षात भूजल मत्स्य उत्पादन १०५९ मे.टन झाले असून, त्याची उत्पादकास मिळालेली किंमत ₹ ३.१७ कोटी इतकी आहे. संदर्भ वर्षात मत्स्यव्यवसाय क्षेत्रासाठी १३७.५ लाख मत्स्यबीज वापरण्यात आले आहे.

११. विद्युतीकरण व विजेचा वापर -

सन २०१३-१४ मध्ये विजेचा वापर १९६४.४० दशलक्ष किलोवॉट तास इतका झाला असून संदर्भ वर्षातील कनेक्शन्सची संख्या ७.५७ लाख इतकी आहे. सन २०१२-१३ च्या तुलनेत विजेचा एकूण वापरामध्ये वाढ झालेली असली तरी प्रामुख्याने व्यापारी कामासाठी लघुशक्ती साठी लागणा-या विजेचा वापर कमी झाला असून उर्वरीत सर्व क्षेत्रात गेल्यावर्षापेक्षा वापरात वाढ झालेली आहे. सन २०१३-१४ मध्ये जिल्ह्यात विजेचा दरडोई वापर ६९६.१ इतका झाल्याचे दिसून आले आहे.



१२. उद्योग व रोजगार व सहकार -

जिल्ह्यामध्ये ९ औद्योगिक वसाहती / संस्था असून त्यामध्ये छोटे मोठे उद्योग कार्यरत आहेत. सन २०११-१२ अखेर ८०.५६ कोटी ₹ चे ११९२ प्रकल्प कार्यरत आहेत.

सन २०१३-१४ अखेर जिल्ह्यात एकूण ५५५८ सहकारी संस्था असून त्यापैकी ७६३ कृषि पतसंस्था, ११७१ बिगर कृषि पतसंस्था, ५१ पणन संस्था, २३४० उत्पादक संस्था व १२३३ सामाजिक सेवा संस्था कार्यरत होत्या. यापैकी प्राथमिक कृषि पत संस्था, बिगर कृषि पतसंस्था आणि पणन संस्थामधील सभासदांची संख्या वर्ष २००८-०९ प्रमाणे १५.२१ लाख इतकी आहे. सांगली जिल्हा हा साखर कारखानदारीसाठी प्रसिद्ध आहे. जिल्ह्यात सहकारी तत्वावरील १७ साखर कारखाने कार्यरत असून २०१३-१४ मध्ये ७३.५ लाख टन ऊसाचे गाळप करून १३२.२९ लाख क्विंटल साखर उत्पादन झाले आहे.

१३. वाहतूक व दळणवळण :-

सन २०१३-१४ अखेर जिल्ह्यातील एकूण रस्त्यांची लांबी (न.पा. हददीतील रस्त्यासह) १५१५९ कि.मी. होती. त्यापैकी ८५ कि.मी. सिमेंटचे, ८८३८ कि.मी. डांबरी, १६२९ कि.मी. खडीचा व ४६०६ कि.मी. इतर माल वापरून तयार करण्यात आलेला होता.

सन २०१३-१४ अखेर जिल्ह्यात ६.२७ लाख वाहने वापरात होती. यामध्ये सर्वात जास्त म्हणजे ७६.३० टक्के वाहने दुचाकी आहेत. महाराष्ट्र राज्य मार्ग परिवहन महामंडळास संदर्भ वर्षात ८६२ बस गाड्या मार्फत प्रतिदिन सरासरी ४.२६ लाख प्रवाशांची वाहतूक करून ₹ २६०.३८ कोटीचे उत्पन्न मिळाले आहे. जिल्ह्यात ४१२ पोस्ट कार्यालये असून पत्र पेट्यांची संख्या १३०३ इतकी आहे. जिल्ह्यामध्ये ०.७४ लाख वैयक्तिक दूरध्वनी कनेक्शन्स चालू आहेत.

१४. शाळा, महाविद्यालये :-

अ) **शालेय शिक्षण** - सन २०१३-१४ जिल्ह्यात २१८४ प्राथमिक, ६१६ माध्यमिक व १९३ उच्च माध्यमिक शाळा होत्या. प्राथमिक शाळेतील एकूण विद्यार्थ्यांपैकी ६२.१४% विद्यार्थी स्थानिक स्वराज्य संस्थांमध्ये शिक्षण घेत होते, तर माध्यमिक शाळेतील ९२.५% विद्यार्थी खाजगी अनुदानित संस्थांमध्ये शिक्षण घेत होते. प्राथमिक शाळेत प्रति शिक्षक विद्यार्थी संख्या २६ होती तर माध्यमिक व उच्च माध्यामिक संस्थांमध्ये हीच संख्या ३२ एवढी होती.

ब) **उच्च शिक्षण** - सन २०१३-१४ च्या प्राप्त माहितीनुसार जिल्ह्यात सर्वसाधारण उच्च शिक्षणाची ४१ महाविद्यालये कार्यरत आहेत व त्यामध्ये ४०७१३ विद्यार्थी शिकत आहेत.

१५. वैद्यकिय व सार्वजनिक आरोग्य :-

सन २०१३-१४ अखेर जिल्ह्यात १८ रूग्णालये, १७ दवाखाने, ५ प्रसूतीगृहे, ५९ प्राथमिक आरोग्य केंद्रे व ३२० प्राथमिक आरोग्य उपकेंद्रे कार्यरत आहेत. या संस्थांतील खाटांची संख्या १२५७ इतकी असून संदर्भ वर्षात ०.८९ लाख आंतररूग्ण व १३.६८ लाख बाह्य रुग्णांवर उपचार केले आहेत. प्राप्त झालेल्या अंतिम आकडेवारीनुसार २०११ मध्ये ५१९०४ जन्म व २२१५४ मृत्यू नोंदले गेले आहेत.

सन २०१२-१३ नुसार जिल्ह्यामध्ये ७४ कुटूंब कल्याण केंद्रे कार्यरत असून, त्यापैकी ५९ केंद्रे ग्रामीण भागामध्ये कार्यरत आहेत. उर्वरीत १५ केंद्रे नागरी भागात कार्यरत आहेत. त्याचप्रमाणे माता व बाल संगोपन कार्यक्रमांतर्गत संदर्भ वर्षात त्रिगुणी लस, पोलिओ, बी.सी.जी, गोवर तसेच धनुर्वात इ. लसी टोचण्यात आल्या आहेत.

- : ◊ :-

जिल्हा सामाजिक व आर्थिक समालोचन २०१४

दृष्टिक्षेपात जिल्हा - सांगली

अ.क्र.	बाब	परिमाण	जिल्हा	महाराष्ट्र
१	२	३	४	५
एक	प्राकृतिक रचना			
१	भौगोलिक स्थान			
	१.१ उत्तर अक्षांश	अंश	१६.४५-१७.२२	१६.४-२२.१
	१.२ पूर्व रेखांश	अंश	७३.४२-७५.४०	७२.६-८०.९
	१.३ क्षेत्रफळ	हजार चौ.कि.मी.	८.६	३०८
२	प्रशासकीय रचना			
	२.१ तालुके	संख्या	१०	३५५ [@]
	२.२ शहरे	संख्या	७ #	५३४
	२.३ एकूण गावे	संख्या	७२७	४०,९५९
	२.४ पैकी निर्जन गावे	संख्या	०	२,७०६
[@] मुंबई व मुंबई उपनगर जिल्ह्यांमधील ३ तहसिल वगळून				
दोन	स्थानिक स्वराज्य संस्था			(२०१३-१४)^९
१	महानगरपालिका	संख्या	१	२६
२	नगरपरिषदा	संख्या	५	२२०
३	कटकमंडळे	संख्या	-	७
४	पंचायत समित्या	संख्या	१०	३५१
५	ग्रामपंचायती	संख्या	७०४	२७,८७३
६	नगरपंचायती	संख्या	०	१२
^९ राज्य निवडणूक आयोगाच्या अहवालानुसार				
तीन	लोकसंख्या (२०११)			
१	ग्रामीण	हजार	२१०३	६१,५५६
२	नागरी	हजार	७२०	५०,८१८
३	एकूण	हजार	२८२२	१,१२,३७४
४	पुरुष	हजार	१४३६	५८,२४३
५	स्त्रिया	हजार	१३८६	५४,१३१
६	स्त्रिया प्रति हजार पुरुष	संख्या	९६६	९२९
७	अनुसूचित जातीची लोकसंख्या (२०११)	हजार	३५३	१३,२७६
	७.१ एकूण लोकसंख्येशी प्रमाण (२०११)	टक्के	१३	११.८
८	अनुसूचित जमातीची लोकसंख्या (२०११)	हजार	१८	१०,५१०
	८.१ एकूण लोकसंख्येशी प्रमाण	टक्के	०.६५	९.४
९	घनता (लोकसंख्या प्रति चौ.कि.मी.)	संख्या	३२९	३६५

जिल्हा सामाजिक व आर्थिक समालोचन २०१४

दृष्टिक्षेपात जिल्हा - सांगली

अ.क्र.	बाब	परिमाण	जिल्हा	महाराष्ट्र
१	२	३	४	५
१०	साक्षरतेचे प्रमाण			
	१०.१ ग्रामीण	टक्के	७९.८४	७७.०
	१०.२ नागरी	टक्के	८६.२४	८८.७
	१०.३ एकूण	टक्के	८१.८४	८२.३
	१०.४ पुरुष	टक्के	८८.२२	८८.४
	१०.५ स्त्रिया	टक्के	७४.५९	७५.९
	१०.६ साक्षरतेमध्ये जिल्हयाचा राज्यात क्रमांक	क्रम संख्या	१८	बारावा
११	दारिद्र्य रेषेखालील ग्रामीण कुटुंबे (२००२)	लाख	०.६८	४५.१९
चार	जिल्हा उत्पन्न अंदाज			
१	चालू किंमतीनुसार		(२०१२-१३)	२०१२-१३ +
	१.१ एकूण उत्पन्न (स्थूल)	कोटी ₹	२८४९९	१३,२३,७६८
	१.२ दरडोई उत्पन्न (स्थूल)	₹	९५९८८	१,१५,०२७
	१.३ एकूण उत्पन्न (निव्वळ)	कोटी ₹	२६०१५	११,९६,७५४
	१.४ दरडोई उत्पन्न (निव्वळ)	₹	८७६१५	१,०३,९९१
२	स्थिर किंमतीनुसार (२००४-०५)		(२०१२-१३)	२०१२-१३ +
	२.१ एकूण उत्पन्न (स्थूल)	कोटी ₹	१८००३	८,२५,८३२
	२.२ दरडोई उत्पन्न (स्थूल)	₹	६०६३२	७१,७६०
	२.३ एकूण उत्पन्न (निव्वळ)	कोटी ₹	१६३२७	७,३९,०४०
	२.४ दरडोई उत्पन्न (निव्वळ)	₹	५४९८८	६४,२१८
+ पहिले सुधारित अंदाज				
पाच	कृषि		(२०००-०१)	२०११-१२*
१	भौगोलिक क्षेत्र	हजार हेक्टर	८६१	३०,७५८
२	जंगलव्याप्त क्षेत्र	हजार हेक्टर	४८	५२११
३	जंगलव्याप्त क्षेत्राचे भौगोलिक क्षेत्राशी प्रमाण	टक्के	६	१६.९४
४	शेतीला उपलब्ध नसलेली जमीन			
	४.१ बिगर- शेती वापराखालील	हजार हेक्टर	४०	१,४५०
	४.२ पडीत आणि लागवाडीलायक नसलेली	हजार हेक्टर	३८	१,७२८
	४.३ एकूण (४.१ + ४.२)	हजार हेक्टर	७८	३,१७८

जिल्हा सामाजिक व आर्थिक समालोचन २०१४

दृष्टिक्षेपात जिल्हा - सांगली

अ.क्र.	बाब	परिमाण	जिल्हा	महाराष्ट्र
१	२	३	४	५
५	पडीत जमिनीव्यतिरिक्त लागवड न केलेली इतर जमीन		२०१०-११	२०११-१२*
	५.१ कायम गुरेचरण व इतर	हजार हेक्टर	उ.ना.	१,२४४
	५.२ झाडे-झुडपांखालील	हजार हेक्टर	१६	२५०
	५.३ लागवडीलायक परंतु पडीत	हजार हेक्टर	२५	९१९
६	पडीत जमीन			
	६.१ चालू पड	हजार हेक्टर	९	१,३७८
	६.२ इतर पड	हजार हेक्टर	२७	१,१९२
७	पिकाखालील क्षेत्र		२००१-०२	
	७.१ पिकाखालील निव्वळ क्षेत्र	हजार हेक्टर	उ.ना.	१७,३८६
	७.२ दुसोटा क्षेत्र	हजार हेक्टर	उ.ना.	५,७२०
	७.३ एकूण पिकाखालील क्षेत्र	हजार हेक्टर	७१२	२३,१०६
८	ओलिता खालील क्षेत्र		२००१-०२	२०११-१२*
	८.१ निव्वळ ओलित क्षेत्र	हजार हेक्टर	१५८	उ. ना.
	८.२ एकूण ओलित क्षेत्र	हजार हेक्टर	१७४	उ. ना.
९	महत्वाच्या पिकाखालील क्षेत्र		२००१-०२	२०१२-१३
	९.१ तृणधान्ये	हजार हेक्टर	३८४	७,४४०
	९.२ कडधान्ये	हजार हेक्टर	९२	३,३२२
	९.३ तेलबिया	हजार हेक्टर	१११	३,६५२
	९.४ ऊस (तोडणीक्षेत्र)	हजार हेक्टर	५५	९३५
	९.५ कापूस	हजार हेक्टर	३	४,१८७
१०	पर्जन्य (सरासरी) सन २०१३	मि.मी.	४९९	१४६४.६०
११	जमीन वहिती धारण संख्या			२०१०-११
	११.१ क्षेत्र २ हेक्टरपेक्षा कमी	हजार हेक्टर	३१३	८,९२५
	११.२ क्षेत्र २ ते १० हेक्टर	हजार हेक्टर	३५१	९,७५८
	११.३ क्षेत्र १० हेक्टरपेक्षा जास्त	हजार हेक्टर	४३	१,०८४
* अस्थायी				
सहा	अंशतः व पूर्णतः सिंचन क्षमता निर्माण झालेले पाटबंधारे प्रकल्प व त्याखालील क्षेत्र			३०जून, २०१३ पर्यंत
१	मोठे पाटबंधारे प्रकल्प	संख्या	५	१०५ ^९
	१.१ लाभक्षेत्र (निर्मित सिंचन क्षमता)	हजार हेक्टर	१८७	२,७१९
२	मध्यम पाटबंधारे प्रकल्प	संख्या	७	२९८ ^९
	२.१ लाभक्षेत्र (निर्मित सिंचन क्षमता)	हजार हेक्टर	१९	८६७

जिल्हा सामाजिक व आर्थिक समालोचन २०१४

दृष्टिक्षेपात जिल्हा - सांगली

अ.क्र.	बाब	परिमाण	जिल्हा	महाराष्ट्र
१	२	३	४	५
३	लघु पाटबंधारे प्रकल्प (राज्यक्षेत्र)	संख्या	८५	३३५५
	३.१ लाभक्षेत्र (निर्मित सिंचन क्षमता)	हजार हेक्टर	१००	३४८४ ^९
४	लाभ क्षेत्रातील विहीरींद्वारे २०१२-१३ मधील अतिरिक्त सिंचन क्षेत्र	हजार हेक्टर	११३	८५७
सात	पशुसंवर्धन (पशुगणना -२००७)			
१	एकूण पशुधन	हजार	१४९२	३५,९५५
२	गो जातीय	हजार	३३२	१६,१८४
३	महिषवर्गीय	हजार	५०३	६,०७३
४	मंदया व शेळ्या	हजार	५६१	१३,३०१
५	कोंबडया व बदके	हजार	४०२१	६४,१५६
आठ	सहकार क्षेत्र ३१/०३/२०१३*			
१	सहकारी संस्था (३१/३/२०१४)	संख्या	५५५८	२,३०,६७३
२	प्राथमिक कृषि सहकारी पतसंस्था (३१/३/२०१४)	संख्या	७६१	२१,२३८
	२.१ सभासद संख्या (२०१२-१३)	हजार	५७६	१६,८१३
	२.२ दिलेली कर्जे (२०१२-१३)	कोटी	७१६	८,३२,४००
	२.२ येणे कर्जे (२०१२-१३)	कोटी	७८४	१०,००,९००
३	सहकारी दुग्धसंस्था	संख्या	८४७	२६,५२७
* अस्थायी				
नऊ	बीज ३१/०३/२०१४			
१	विद्युतीकरण झालेली गावे	संख्या	७२८	४०,९५०
२	बीज पुरवठा केलेले कृषी पंप संच	हजार	०	४०२६
३	विजेचा वापर			२०१२-१३
	३.१ घरगुती	दशलक्ष/हजार कि.वॅ.तास	२१०२२४	२२,८३१
	३.२ वाणिज्यिक	दशलक्ष/हजार कि.वॅ.तास	५५३२९	१२,६३५
	३.३ औद्योगिक	दशलक्ष/हजार कि.वॅ.तास	३१९५२५	३८,११०
	३.४ कृषि	दशलक्ष/हजार कि.वॅ.तास	६३८७०२	२०,९८४
	३.५ इतर	दशलक्ष/हजार कि.वॅ.तास	३३८७७	६,१०५
	३.६ एकूण (३.१ ते ३.५)	दशलक्ष/हजार कि.वॅ.तास	१२५७६५७	१००,६६५

जिल्हा सामाजिक व आर्थिक समालोचन २०१४

दृष्टिक्षेपात जिल्हा - सांगली

अ.क्र.	बाब	परिमाण	जिल्हा	महाराष्ट्र
१	२	३	४	५
दहा	परिवहन व दळणवळण			३१/०३/२०१३
१	रेल्वे मार्गाची एकूण लांबी	कि.मी.	१७४	६,१०७
२	रस्त्यांनी जोडलेली गावे (३१/०३/२०१३अखेर)			
	२.१ बारमाही	संख्या	७३५	४०,१५८
	२.२ हंगामी	संख्या	०	६९०
३	रस्त्यांची लांबी (पृष्ठांकित)			२०१२-१३
	३.१ राष्ट्रीय महामार्ग	कि.मी.	३०	४,३७६
	३.२ राज्य महामार्ग	कि.मी.	१३२२	२७,५२८
	३.३ प्रमुख जिल्हामार्ग	कि.मी.	२०७९	५०,२५६
	३.४ इतर जिल्हामार्ग	कि.मी.	३९४०	४७,५७३
	३.५ ग्रामीण रस्ते	कि.मी.	५८६४	१,०६,७४५
	३.६ एकूण (३.१ ते ३.५)	कि.मी.	१३२३५	२,४३,१७२
अकरा	नोंदणीकृत कारखाने व रोजगार			
१	नोंदणीकृत कारखाने (२०१२)	संख्या	८९८	४४,८५९
२	नोंदणीकृत चालू कारखाने (२०१२)	संख्या	८२१	३७,३३९
	(त्यांतील कामगार) (२०१२)	संख्या	२१००५	२,०५६,४७१
३	साखर कारखाने *	संख्या	१५	२०२
	(साखरेचे उत्पादन) *	लाख मे. टन	०	५८.४
४	सहकारी सूत गिरण्या *	संख्या	१३	१४८
३१ मार्च, २०१३ रोजीची अस्थायी आकडेवारी				
बारा	कर्मचारी गणना (१ जुलै २००८ रोजी भरलेली पदे)			
१	शासकीय	हजार	११	५९३
२	जिल्हा परिषदा	हजार	१५	४६८
३	नगर परिषदा	हजार	०.७	५२
४	महानगरपालिका	हजार	२.७	१०६

जिल्हा सामाजिक व आर्थिक समालोचन २०१४

दृष्टिक्षेपात जिल्हा - सांगली

अ.क्र.	बाब	परिमाण	जिल्हा	महाराष्ट्र
१	२	३	४	५
तेरा	शिक्षण क्षेत्र			२०१३-१४*
१	प्राथमिक शिक्षण (१ ते ८ वी)			
	१.१ एकूण शाळा	संख्या	२१५९	१,०३,२६२
	१.२ विद्यार्थी	हजार	२४१	१६,१५९
	१.३ शिक्षक	हजार	९	४९९
	१.४ प्रति शिक्षक विद्यार्थी	संख्या	२६	३२
२	माध्यमिक व उच्च माध्यमिक शिक्षण (सह)			
	२.१ एकूण शाळा	संख्या	७७३	२३,७५२
	२.२ विद्यार्थी	हजार	३६४	५,९११
	२.३ शिक्षक	हजार	९	२१३
	२.४ प्रति शिक्षक विद्यार्थी	संख्या	४१	२८
३	उच्च शिक्षण			
	३.१ संस्था	संख्या	४१	३२७७
	३.२ एकूण विद्यार्थी	हजार	३९	१८२९
* अस्थायी				
४	तांत्रिक व व्यवसाय शिक्षण			२०१३-१४
	४.१ व्यवसाय पदवी शिक्षण संस्था	संख्या	-	९३२
	(प्रवेश क्षमता)	संख्या	-	१,९०,२७८
	४.२ व्यवसाय पदविका शिक्षण संस्था (२०१३-१४)	संख्या	-	९०८
	(प्रवेश क्षमता)	संख्या	-	२,०५,८०१
	४.३ शासकीय औद्योगिक प्रशिक्षण संस्था (२०१३-१४)	संख्या	१०	४१७
	(प्रवेश क्षमता)	संख्या	२०६८	७५,००७
	४.४ अशासकीय औद्योगिक प्रशिक्षण संस्था (२०१३-१४) (विना अनुदानित)	संख्या	६	३६४
	(प्रवेश क्षमता)	संख्या	८७२	४२,७४०
चौदा	सार्वजनिक आरोग्य			२०१३
१	रुग्णालये	संख्या	२५	१,३९५
२	दवाखाने	संख्या	२७	३,०८७
३	प्राथमिक आरोग्य केंद्रे	संख्या	५९	१,८१६
४	प्राथमिक आरोग्य उपकेंद्रे	संख्या	३२०	१०,५८०
५	प्राथमिक आरोग्य पथके	संख्या	-	१९३

जिल्हा सामाजिक व आर्थिक समालोचन २०१४

दृष्टिक्षेपात जिल्हा - सांगली

अ.क्र.	बाब	परिमाण	जिल्हा	महाराष्ट्र
१	२	३	४	५
पंधरा	आदिवासी कल्याणकारी योजना			२०१३-१४
१	आदिवासी आश्रमशाळा(शासकीय व अनुदानित)	संख्या	-	१,१०९
	(त्यांतील विद्यार्थी)	संख्या	-	४४९,०६१
सोळा	मागासवर्गीयांसाठी कल्याणकारी योजना			२०१३-१४
१	मागासवर्गीयांसाठी वसतिगृहे	संख्या	१८	२७५४
	(त्यांतील विद्यार्थी)	संख्या	१२३८	१,३६,०१५
सतरा	सार्वजनिक वितरण व्यवस्था			२०१३
१	रास्त भावाची दुकाने	संख्या	१३२६	५०,३३९
२	पुरविलेला एकूण साठा			२०१२-१३
	२.१ गहू	लाख टन	२७	३१.८५
	२.२ तांदूळ	लाख टन	२५	२०.७४
				(जून) २०१४
३	शासकीय गोदामे	संख्या	२६	१,०६३
	(साठवण क्षमता)	हजार टन	१३.१६	५९९

टिप- १. # गणना शहरासह २.\$ विजेचा वापर महाराष्ट्राचा दशलक्ष कि.वॅ.आहे.

३. ** महाराष्ट्र राज्यकरिता वैदयकिय पदव्युत्तर पदविकांची माहिती वगळून

३. जिल्हा योजनेचा आढावा

जिल्हा वार्षिक योजना २०१३-१४ व २०१४-१५

जिल्हा नियोजन समितीने मान्यता दिलेल्या प्रारूप आराखड्यानुसार सन २०१३-१४ मध्ये सांगली जिल्ह्यासाठी जिल्हा वार्षिक योजनेअंतर्गत एकूण ₹ २३३.४२ कोटी तरतूद उपलब्ध झाली होती. त्या अंतर्गत खर्चाचा तपशिल खालीलप्रमाणे :

अ.क्र.	बाब	मंजूर तरतूद रक्कम ₹ (लाखात)	मार्च अखेर झालेला खर्च (लाखात)	तरतूदीशी खर्चाची टक्केवारी
१	२	३	४	५
अ)	जिल्हा वार्षिक योजना (सर्वसाधारण)	१५५००.००	१५४९६.००	९९.९७
ब)	अनुसूचित जाती उपयोजना (वि.घ.यो.)	४४०८.००	३९६०.२१	४७.२५
क)	आदिवासी उपयोजना क्षेत्राबाहेरील आदिवासी साठी तरतूद	८७.९०	७५.८२	८६.२६

जिल्हा वार्षिक योजना २०१४-१५ शासनाच्या नियोजन विभागाकडून सर्वसाधारण जिल्हा वार्षिक योजनेअंतर्गत असलेल्या योजनांचा आढावा घेऊन जिल्हा वार्षिक योजनेत अंतर्भूत करावयाच्या १४७ योजना निश्चित करून देण्यात आल्या आहेत. या योजनांवर तरतूदी प्रस्तावित करताना नाविण्यपूर्ण योजनेसाठी ४.५% व मुल्यमापन डाटा एट्री इत्यादीसाठी ०.५ % तरतूद राखून ठेवून इतर योजनांवर तरतूदी प्रस्तावित कराव्यात असे सूचित करण्यात आले आहे.

जिल्ह्याच्या स्थानिक गरजेवर आधारित वेगवेगळ्या योजनांचा अंतर्भाव न करता नाविण्य पूर्ण योजनेसाठी राखीव ठेवलेल्या तरतूदी अंतर्गत अशा योजनांचा समावेश करावा व शासनाने सिमित केलेल्या योजनांच्या मर्यादेतच आराखडा तयार करावयाच्या सुचना आहेत.

सन २०१४-१५ मध्ये जिल्हा वार्षिक योजनेअंतर्गत उपलब्ध एकूण रु २५७.७० कोटी तरतूद उपलब्ध झालेली आहे, त्याचा तपशिल खालील प्रमाणे आहे.

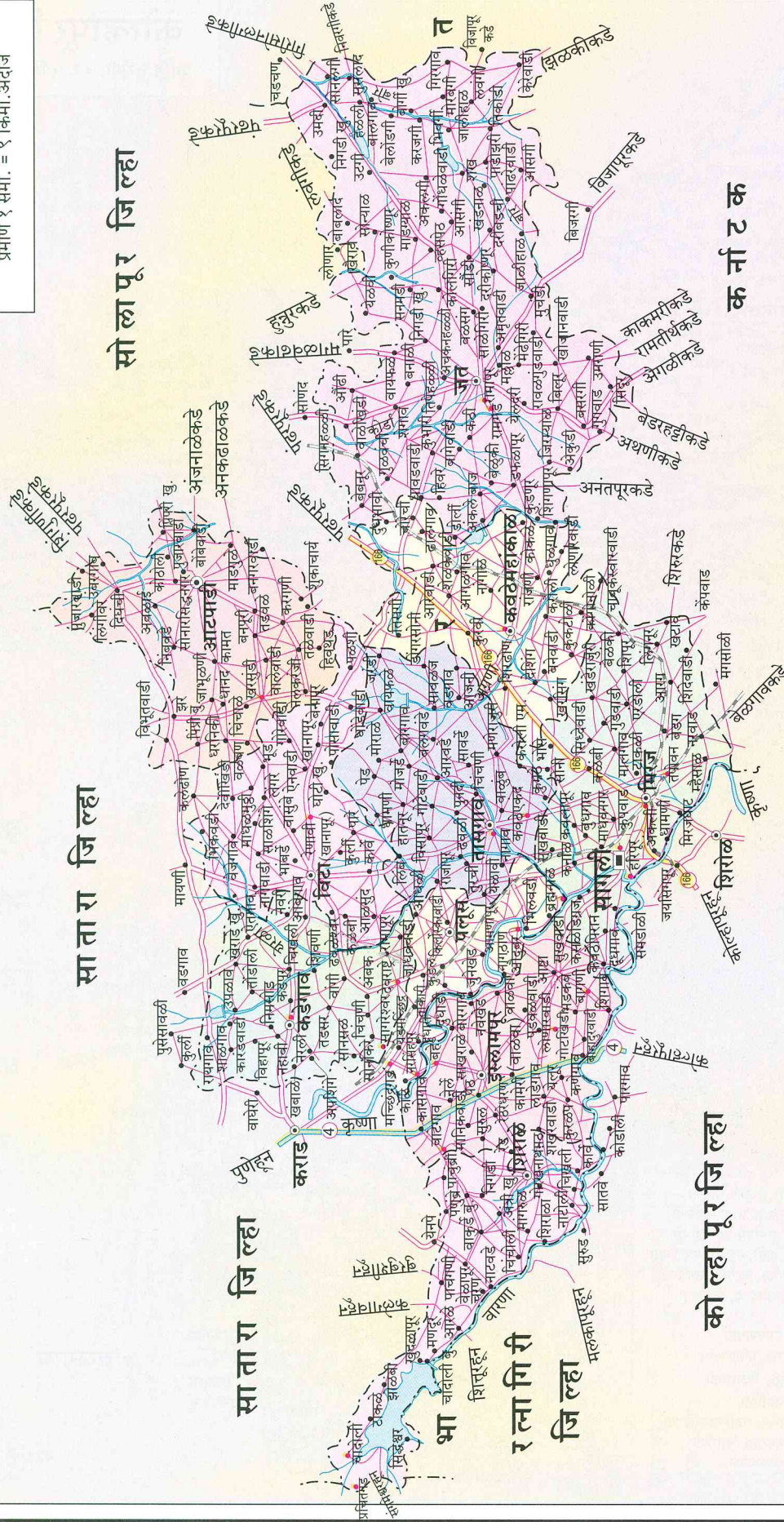
अ.क्र.	बाब	मंजूर तरतूद रक्कम ₹ (लाखात)
१	जिल्हा वार्षिक योजना (सर्वसाधारण)	१७५००.००
२	अनुसूचित जाती उपयोजना (वि.घ.यो.)	५०३६.००
३	आदिवासी उपयोजना क्षेत्राबाहेरील आदिवासी साठी तरतूद	१०१.३६
एकूण सर्व		२२६३७.३६

- : ० :-

सांगली जिल्हाचा तालुका मिरज आहे.

सांगली जिल्हा

प्रमाण १ सेंमी. = ९ किमी. अंदाजे



सा ता रा जि ल्हा

सो ला पू र जि ल्हा

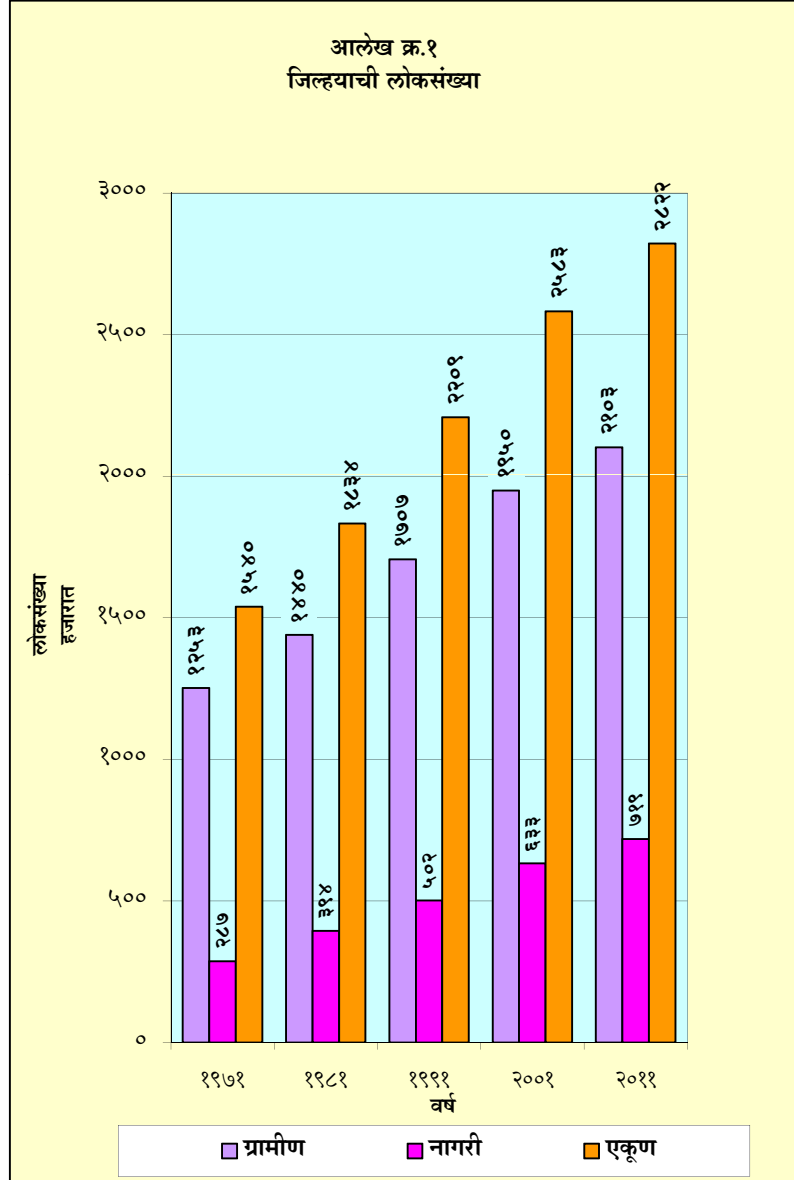
सा ता रा जि ल्हा

र त्ना गि री जि ल्हा

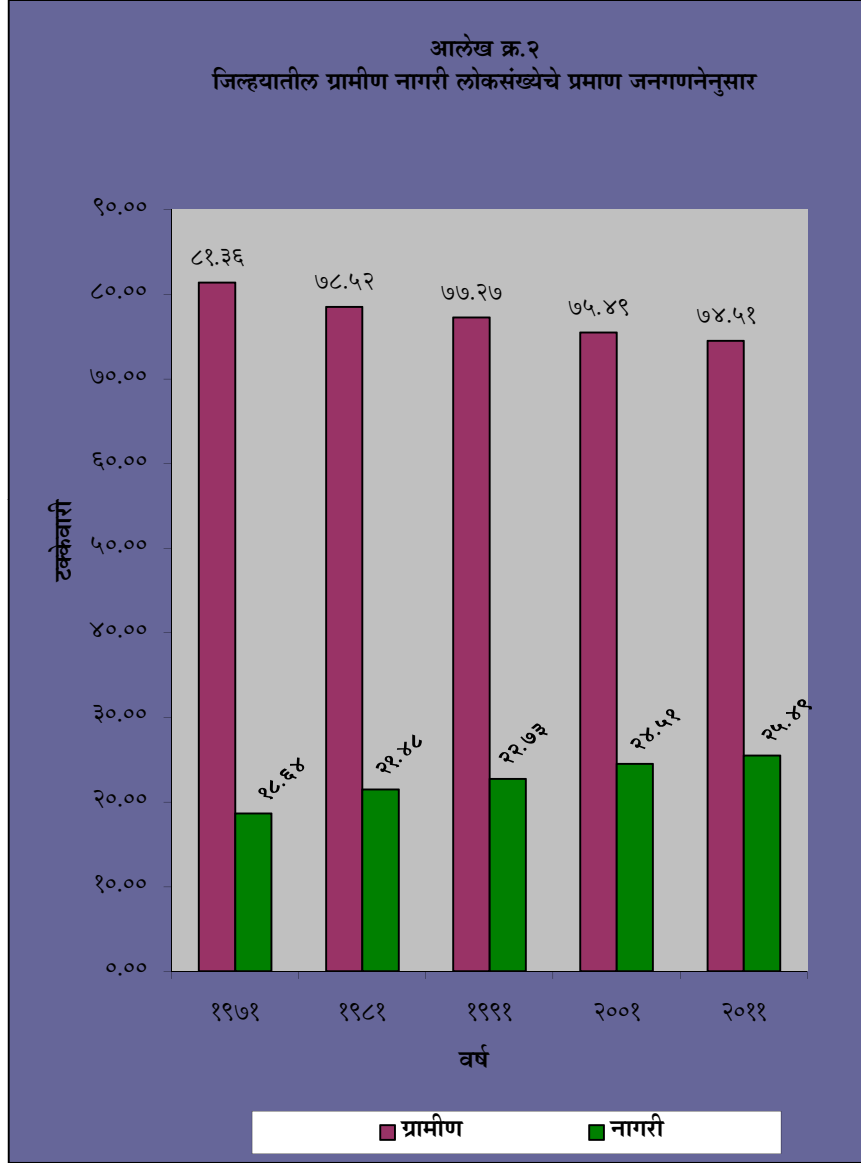
को ल्हा पू र जि ल्हा

क र्ना ट क

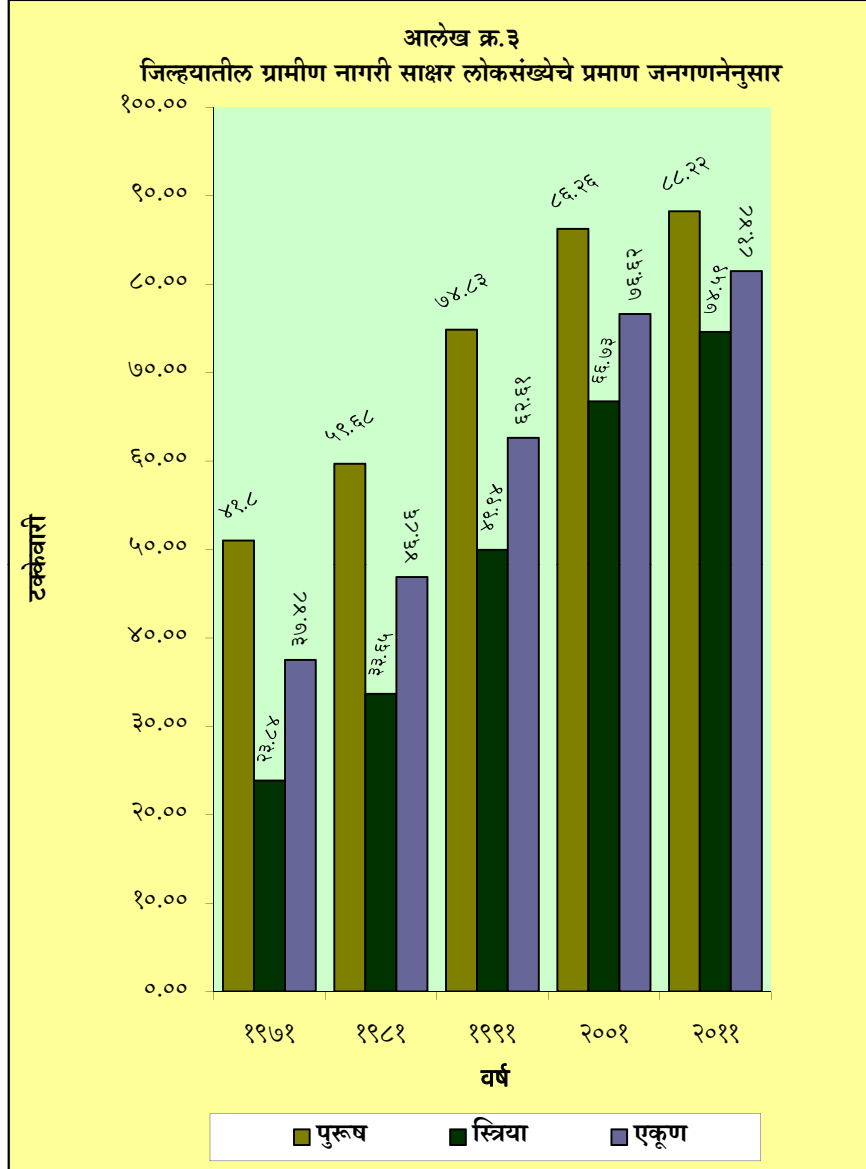
आलेख क्र.१					
जिल्हयाची लोकसंख्या					
वर्ष	१९७१	१९८१	१९९१	२००१	२०११
ग्रामीण	१२५३	१४४०	१७०७	१९५०	२१०३
नागरी	२८७	३९४	५०२	६३३	७१९
एकूण	१५४०	१८३४	२२०९	२५८३	२८२२



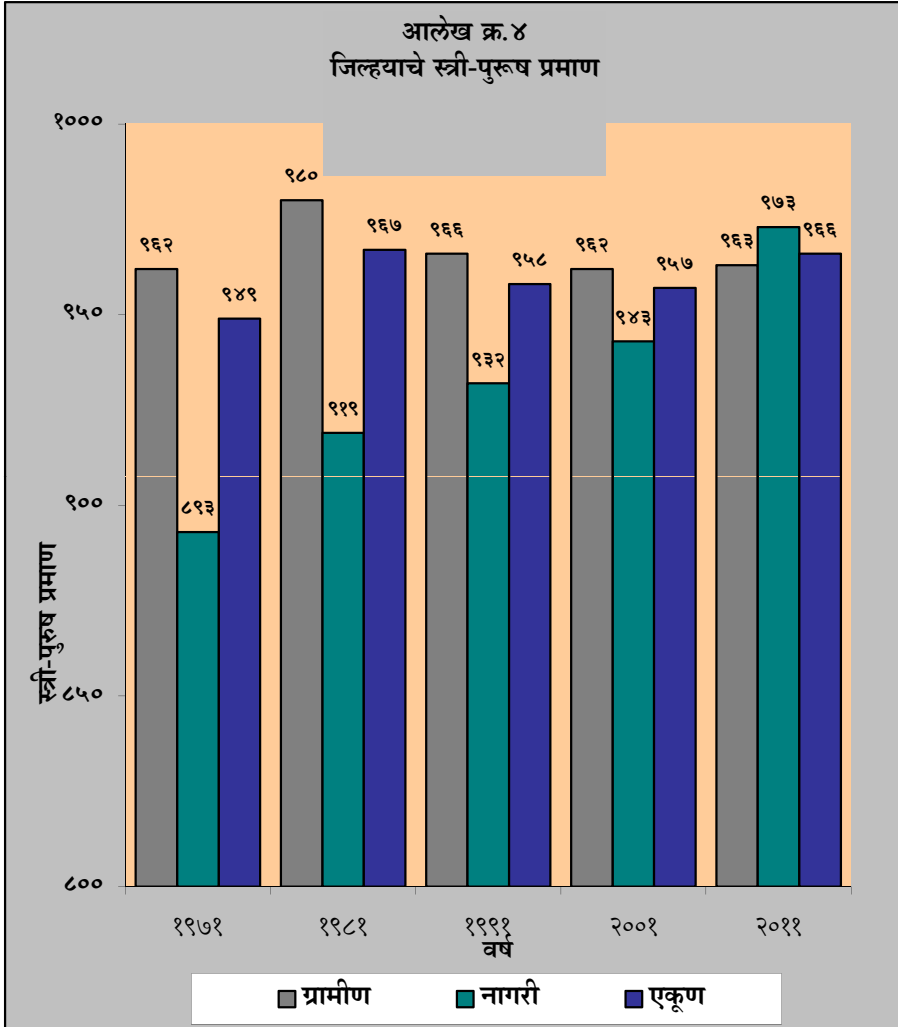
आलेख क्र.२					
जिल्हयातील ग्रामीण नागरी लोकसंख्येचे प्रमाण जनगणनेनुसार					
वर्ष	१९७१	१९८१	१९९१	२००१	२०११
ग्रामीण	८१.३६	७८.५२	७७.२७	७५.४९	७४.५१
नागरी	१८.६४	२१.४८	२२.७३	२४.५१	२५.४९
एकूण	१००	१००	१००	१००	१००



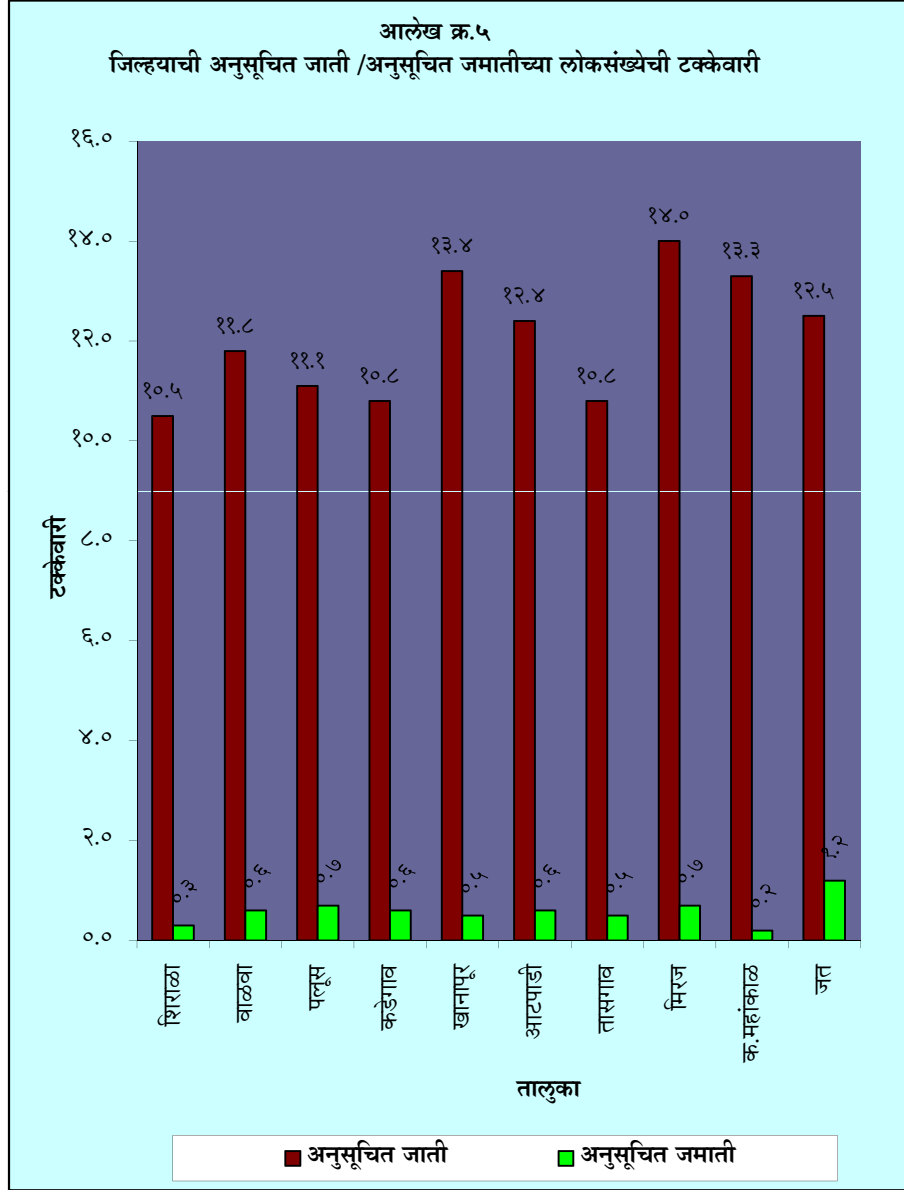
आलेख क्र.३					
जिल्हयातील ग्रामीण नागरी साक्षर लोकसंख्येचे प्रमाण जनगणनेनुसार					
वर्ष	१९७१	१९८१	१९९१	२००१	२०११
पुरुष	५०.९८	५९.६८	७४.८३	८६.२६	८८.२२
स्त्रिया	२३.८४	३३.६५	४९.९४	६६.७३	७४.५९
एकूण	३७.४८	४६.८६	६२.६१	७६.६२	८१.४८



आलेख क्र. ४					
जिल्हयाची स्त्री-पुरुष प्रमाण					
वर्ष	१९७१	१९८१	१९९१	२००१	२०११
ग्रामीण	९६२	९८०	९६६	९६२	९६३
नागरी	८९३	९१९	९३२	९४३	९७३
एकूण	९४९	९६७	९५८	९५७	९६६



आलेख क्र.५										
जिल्हयाची अनुसूचित जाती/अनुसूचित जमातीच्या लोकसंख्येची टक्केवारी										
वर्ष	शिराळा	वाळवा	पलूस	कडेगाव	खानापूर	आटपाडी	तासागाव	मिरज	क.महांकाळ	जत
अनुसूचित जाती	१०.५	११.८	११.१	१०.८	१३.४	१२.४	१०.८	१४.०	१३.३	१२.५
अनुसूचित जमाती	०.३	०.६	०.७	०.६	०.५	०.६	०.५	०.७	०.२	१.२



भाग - २

सांख्यिकीय तक्ते

पृष्ठ क्र. १ ते १६९

तक्ता क्र. १.१
निवडक निर्देशक

जिल्हा - सांगली			संदर्भ कालावधी- १९६० ते २०१४							
अ. क्र.	बाब	परिमाण	संदर्भ वर्ष							
			१९६०-६१	१९७०-७१	१९८०-८१	१९९०-९१	२०००-०१	२०१०-११	२०१२-१३	२०१३-१४
१	२	३	४	५	६	७	८	९	१०	११
एक	क्षेत्रफळ व लोकसंख्या :							२०११	२०११	२०११
१	क्षेत्रफळ	चौ.कि.मी.	८५९१.३०	८५६३	८५७२	८५७२	८५७२	८५७२	८५७२	८५७२
२	गावे	संख्या	५२६	५४७	७०८	७२४	७२४	७२८	७२८	७२८
३	शहरे	संख्या	६	६	६	६	८	७	७	७
४	एकूण लोकसंख्या	हजार	१२३१	१५४०	१८३१	२२०९	२५८४	२८२२	२८२२	२८२२
५	लोकसंख्येचे प्रमाण	शहरी	१५.६	१८.६	२१.५	२२.७	२४.५	२५.५	२५.५	२५.५
		ग्रामीण	८४.४	८१.४	७८.५	७७.३	७५.५	७४.५	७४.५	७४.५
६	घनता (लोकसंख्या प्रति चौ.कि.मी.)	शहरी	१४३	१८०	२१४	२५७	३०१	३२९	३२९	३२९
		ग्रामीण								
७	स्त्रिया प्रति एक हजार पुरुष	संख्या	९५७	९४९	९६७	९५८	९५७	९६४	९६६	९६६
दोन	साक्षरतेचे प्रमाण							२०११	२०११	२०११
१	पुरुष	टक्के	४१.९	५१.०	५९.७	७४.८	८६.३	९०.४	८८.२	८८.२
२	स्त्रिया	टक्के	१३.६	२३.२	३३.६	४९.९	६६.९	७४.७	७४.६	७४.६
३	एकूण	टक्के	२८.१	३७.५	४६.९	७६.६	७६.६	८२.६	८१.५	८१.५
४	ग्रामीण	टक्के	२४.८	३३.९	४३.१	५९.२	७४.१	८०.७	७९.८	७९.८
५	नागरी	टक्के	४५.७	५३.१	६०.५	७४.२	८४.२	८८.१	८६.२	८६.२
तीन	स्थानिक स्वराज्य संस्था									
१	महानगरपालिका	संख्या	-	-	-	-	१	१	१	१
२	नगरपरिषदा	संख्या	६	६	६	६	४	४	५	५
३	कटक मंडळे	संख्या	-	-	-	-	-	-	-	-
४	पंचायत समित्या	संख्या	८	८	८	८	८	१०	१०	१०
५	ग्राम पंचायती	संख्या	४४०	५९२	६२४	६४६	७०५	७०५	७०४	७०४
चार	क्षेत्रवार जिल्हा व दरडोई उत्पन्न (चालू किमतीनुसार)									
१	निव्वळ जिल्हा उत्पन्न	कोटी ₹	**	**	**	**	५६०२	२११५४	२६०१५	उ.ना.
२	निव्वळ दरडोई उत्पन्न	₹	**	**	**	**	२१८१८	७२७५१	८७६१५	उ.ना.
३	राज्य उत्पन्नात जिल्हाचा हिस्सा	टक्के	**	**	**	**	२.६	२.२	२.२	उ.ना.
पाच	कृषि व सिंचन						९६-९७	२०००-०१	२०००-०१	२०००-०१
१	ओलिताखालील क्षेत्र	शंभर हेक्टर	**	**	**	**	**	१७६५	१७६५	१७६५
२	लागवडीलायक क्षेत्र	शंभर हेक्टर	**	**	**	**	**	७१२६	७१२६	७१२६
३	ओलिताखालील क्षेत्राची एकूण क्षेत्रफळाशी टक्केवारी	शंभर हेक्टर	**	**	**	**	**	२०.५९	२०.५९	२०.५९
४	लागवडीखालील क्षेत्राची एकूण क्षेत्रफळाशी टक्केवारी	शंभर हेक्टर	**	**	**	**	**	८३.१३	८३.१३	८३.१३
५	ओलिताखालील क्षेत्राची एकूण लागवडीखालील क्षेत्रफळाशी टक्केवारी	शंभर हेक्टर	**	**	**	**	**	२४.७६	२४.७६	२४.७६
३	पिकाखालील एकूण क्षेत्र		६६८०	६३९०	६५७५	६५४३	७४०७	उ.ना.	उ.ना.	उ.ना.

तक्ता क्र. १.१
निवडक निर्देशक

जिल्हा - सांगली			संदर्भ कालावधी- १९६० ते २०१४							
अ. क्र.	बाब	परिमाण	संदर्भ वर्ष							
			१९६०-६१	१९७०-७१	१९८०-८१	१९९०-९१	२०००-०१	२०१०-११	२०१२-१३	२०१३-१४
१	२	३	४	५	६	७	८	९	१०	११
३.१	तृणधान्ये	शंभर हेक्टर	५०००	४३९०	४८२२	४९५०	५२४९	३८३७	३८३७	३८३७
३.२	कडधान्ये	शंभर हेक्टर	**	**	११९	८०६	९०७	११९	११९	११९
३.३	तेलबिया @	शंभर हेक्टर	६३०	७८०	४३४	४६५	३३७	१११७	१११७	१११७
३.४	ऊस	शंभर हेक्टर	९०	२००	३०४	३००	५९४	५५२	५५२	५५२
३.५	कापूस	शंभर हेक्टर	५०	४०	३०	२०	२१	३२	३२	३२
४	पिकांखालील निव्वळ क्षेत्र	शंभर हेक्टर	६०२०	६२२०	६१५०	५९५०	५९३९	उ.ना.	उ.ना.	उ.ना.
५	दुसोटा क्षेत्राचे निव्वळ परलेल्या क्षेत्राशी प्रमाण	टक्के	४.१	२.७	७.०	१०.०	२४.७	उ.ना.	उ.ना.	उ.ना.
६	सिंचनाखालील स्थूल क्षेत्र	शंभर हेक्टर	६१०	६८०	१०००	११२०	१५६६	१७६५	१७६५	१७६५
७	सिंचनाखालील स्थूल क्षेत्राचे एकूण पिकांखालील स्थूल क्षेत्राशी प्रमाण	टक्के	७.३	१०.६	१५.२	१७.१	२१.१	२०.६	२०.६	२०.६
८	निव्वळ सिंचन क्षेत्र	शंभर हेक्टर	४३०	५००	६८७	९००	१३०४	१५८४	१५८४	१५८४
९	कालव्यांद्वारे सिंचित क्षेत्र	शंभर हेक्टर	४०	६०	१८७	२४१	३५०	४५०	४५०	४५०
१०	विहिरीद्वारे सिंचित क्षेत्र	शंभर हेक्टर	३९०	४४०	५००	६५९	९५३	११३४	११३४	११३४
११	इतर साधनांनी सिंचित क्षेत्र	शंभर हेक्टर	**	**	**	**	**	**	**	**
सहा	कृषि अवजारे (कृषि गणना)						१९९७	२००३	२००३	२००३
१	लाकडी नांगर	हजार	२६	**	२४	२३	८	१३	१३	१३
२	लोखंडी नांगर	हजार	२१	**	३३	३६	१८	२१	२१	२१
३	बैलगाड्या	हजार	**	**	**	४२	२२	१९	१९	१९
४	ट्रॅक्टर	हजार	**	**	**	१.१६४	४	४	४	४
५	सिंचनासाठी तेलावर चालणारे पंप	हजार	४	**	११	८	४	५	५	५
६	सिंचनाकरिता विद्युत्पंप	हजार	०.०९१	**	२५	२०	३०	३०	३०	३०
सात	उसाचे चरक									
७.१	शक्तीवर चालणारे	हजार	०.४४१	**	०.३४६	०.३०३	०.१३६	०.०७६	०.०७६	०.०७६
७.२	बैलाच्या मदतीने	हजार	०.४९१	**	१.२	०.०३५	०.११३	१.२२१	१.२२१	१.२२१
	पशुधन (पशुगणना)		१९६७	१९७७	१९८२	१९८७	१९९७	२००७	२००७	२००७
१	एकूण पशुधन	हजार	९४७	९१६	१०६५	११४६	१४३८	१४९२	१४९२	१४९२
२	दुभत्या गायी	हजार	**	४३	४७	४२	३८	-	-	-
३	दुभत्या म्हशी	हजार	**	६१	१०६	१०७	१८२	-	-	-
४	शळया व मेंढया	हजार	**	४१२	४९५	४९५	५८३	५६२	५६२	५६२
५	कांबडया व तत्सम पक्षी	हजार	४९८	६२६	१०२९	११५८	२४३३	४०२१	३९८४	३९८४
आठ	मत्स्य व्यवसाय							२०१०-११	२०१२-१३	२०१३-१४
१	एकूण मत्स्य उत्पादन	मे. टन	**	**	१७५	२००	३२००	२५००	१०५८	१०५९
२	मच्छीमार सहकारी संस्था	संख्या	**	**	१०	५३	६७	७९	८७	८९
३	संस्थातील सभासद	संख्या	**	**	**	**	**	४५००	५००१	५०५१
नऊ	सहकार क्षेत्र									
१	संस्था							२००८-०९	२०१२-१३	२०१३-१४
१.१	कृषि पतसंस्था (प्रार्थामिक)	संख्या	५१३	५२२	५२१	५२२	६०२	७५२	७६२	७६१
१.२	बिगर कृषि पतसंस्था	संख्या	६६	१८०	६०८	११७३	१३०५	१४१९	१२२०	११७१
१.३	उत्पादक संस्था	संख्या	**	**	**	१२०६	१८१६	२१९०	२३५८	२३४०

तक्ता क्र. १.१
निवडक निर्देशक

जिल्हा - सांगली			संदर्भ कालावधी- १९६० ते २०१४							
अ. क्र.	बाब	परिमाण	संदर्भ वर्ष							
			१९६०-६१	१९७०-७१	१९८०-८१	१९९०-९१	२०००-०१	२०१०-११	२०१२-१३	२०१३-१४
१	२	३	४	५	६	७	८	९	१०	११
१.४	पणन संस्था	संख्या	**	**	**	१६	४४	५५	५१	५१
१.५	सामाजिक सेवा संस्था	संख्या	**	**	**	५९६	७७६	१५०८	१३९४	१२३३
२	सभासद							२००८-०९	२०११-१२	२०१२-१३
२.१	कृषि पतसंस्था	संख्या हजार	९०	१८१	२११	३३८	४६१	५२७	५५८	५७६
२.२	बिगर कृषि पतसंस्था	संख्या हजार	१२	६२	१०९	३६९	७६१	२०१२	२२७३	२२४२
२.३	उत्पादक संस्था	संख्या हजार	**	**	**	२३९	२१२	१२०	२६०	उ.ना.
२.४	पणन संस्था	संख्या हजार	**	**	**	२४	२७	३२	२०	३१
२.५	सामाजिक सेवा संस्था	संख्या हजार	**	**	**	६५	७१	१०८	१७५	उ.ना.
३	खेळते भांडवल							२००८-०९	२०११-१२	२०१२-१३
३.१	कृषि पतसंस्था	लाख ₹	४२९	३५३५	६९५३	३१३८९	३७७२५	५१९१७	९००४१	११५८३२
३.२	बिगर कृषि पतसंस्था	लाख ₹	४०६	१०२०	६००९३	३०८८२	२४९३०३	४०९६१३	३९१९९६	५३९९९१
३.३	उत्पादक संस्था	लाख ₹	-	-	-	३५२९४	२६४९०	३९१७२	२६८९५	उ.ना.
३.४	पणन संस्था	लाख ₹	-	-	-	४७१	१७९२	३९४६	८५३	२६९५
३.५	सामाजिक सेवा संस्था	लाख ₹	-	-	-	१०५९	७०१६	५३५३	१९२८४	उ.ना.
४	दिलेली कर्जे							२००८-०९	२०११-१२	२०१२-१३
४.१	शेतो पतसंस्था	लाख ₹	१९२	१७१४	२७२७	३७३४	२९९१५	२१४८६	६२८१६	७१६२५
४.२	बिगर शेतो पतसंस्था	लाख ₹	**	**	**	१०३१५	२५०१५३	१६८५५६	१०८३२२	२२३८८७
४.३	उत्पादक संस्था	लाख ₹	**	**	**	**	-	१२८	१८६	उ.ना.
४.४	पणन संस्था	लाख ₹	-	-	-	-	-	-	-	-
४.५	सामाजिक सेवा संस्था	लाख ₹	**	**	**	**	-	५६९	१२४८	उ.ना.
दहा	विजेचा वापर							२०१०-११	२०१२-१३	२०१३-१४
१	घरगुती	हजार कि.वॅ.तास	१३६१	२६१८	१८३६७	७८००१	१६६४५२	२२९२२४	३०७०४०	३१४११३
२	वाणिज्यिक	हजार कि.वॅ.तास	१४१९	११४२	८६४७	२२२७१	४०५३४	६४३०३	९०६६०	७६००४
३	औद्योगिक	हजार कि.वॅ.तास	५०८९	२२२८०	९२०४६	५४७६००	३०९१७०	३६६६७५	१०१२३०	४८४०९७
४	कृषि	हजार कि.वॅ.तास	२५७८	७०६०२	३१०२७	९८१३८	६५६९२०	६०१४७६	८८७६८०	९१८१३६
५	इतर	हजार कि.वॅ.तास			११४६५	८९०५	३८०२४	१३७०८७	१४५०००	१७२०४९
६	एकूण	हजार कि.वॅ.तास	१०४४७	९६६४२	१६१५५२	७५४९१५	१२१११००	१३९८७६५	१५३१६१०	१९६४३९९
७	विद्युतीकरण झालेली गावे	संख्या	३२	३५३	४७८	७११	७२३	७२४	७२८	७२७
८	सौरउर्जा संच	संख्या	उ.ना.	उ.ना.	उ.ना.	उ.ना.	उ.ना.	उ.ना.	उ.ना.	उ.ना.
अकरा	वाहतूक व दळणवळण							२०१०-११	२०१२-१३	२०१३-१४
१	रस्त्यांची एकूण लांबी	कि.मी.	७५१७	७५१७	७५१७	७८६४	९६७३	९९५३	१३२२६	१५१५९
२	दर १०० चौ.कि.मी. क्षेत्रामागे रस्त्यांची लांबी	कि.मी.	८७.७०	८७.७०	८७.७०	९१.४३	१०७.१४	११४.९८	१५२.८०	१७६.८४
३	दरलाख लोकसंख्येमागे रस्ते लांबी	कि.मी.	६२५	५००	४१४	४२८	४३८	३४६	४६९	५३७
४	एकूण मालवाहतूक वाहने	संख्या	**	**	**	११७०१	२७१७०	५०९३४	६४७९०	७०६०७
५	एकूण प्रवासी वाहने	संख्या	**	**	**	७३१७०	१९११७७	४०८२७३	५०७८४२	५५६७४५
६	रेल्वे मार्गांची एकूण लांबी	कि.मी.	१०१	१०१	१७४	१७४	१७४	१७४	१७४	१७४
७	डाक कार्यालये	संख्या	२६८	३६१	४०६	४०१	४१५	४१९	४१९	४१२
८	तार कार्यालये	संख्या	१७	३१	९४	९७	९८	१	०	०
९	दूरध्वनी	संख्या	**	१७४८	४८२५	११५१९	१३९०६१	११०६४४	८४४२४	७४६५७

तक्ता क्र. १.१
निवडक निर्देशक

जिल्हा - सांगली			संदर्भ कालावधी- १९६० ते २०१४							
अ. क्र.	बाब	परिमाण	संदर्भ वर्ष							
			१९६०-६१	१९७०-७१	१९८०-८१	१९९०-९१	२०००-०१	२०१०-११	२०१२-१३	२०१३-१४
१	२	३	४	५	६	७	८	९	१०	११
बारा नोंदणीकृत कारखाने व रोजगार								२००८	२०११	२०१२
१	चालू कारखाने	संख्या	६७	१३४	२३४	५१९	६१९	७९४	८९०	८३५
२	कामगारांची दैनिक उपस्थिती	संख्या	५९०७	८८८४	९७९७	१७९९२	१७४०९	२६६६७	२१००५	३४५४९
तेरा शिक्षण										
१ प्राथमिक								२०१०-११	२०१२-१३	२०१३-१४
१.१	संस्था	संख्या	९६५	१२८२	१४२८	१५४३	१८२४	२०५९	२१६०	२१८४
१.२	विद्यार्थी	मुले	१७४	२९६	३०५	३१८	२३७	१३८	१२९	१२८
		मुली	**	**	**	**	**	११८	११२	१११
१.३	शिक्षक	संख्या	३९१३	६७५६	८६९७	९०५७	१०६५५	९१६०	९२५३	९३१७
१.४	प्रति शिक्षक विद्यार्थी	संख्या	४४	४४	३५	३५	३५	२८	२६	२६
२ माध्यमिक व उच्च माध्यमिक								२०१०-११	२०१२-१३	२०१३-१४
२.१	संस्था	संख्या	९५	२०२	२३२	२८५	३८४	५९८	८०९	८०९
२.२	विद्यार्थी	मुले	१९	४६	१०२	१०८	१२८	१४३	१६०	१५८
		मुली						१२१	१३१	१३१
२.३	शिक्षक	संख्या	८२०	१९१७	३५६९	३६४१	४००६	८०८०	९०८३	८९२९
२.४	प्रति शिक्षक विद्यार्थी	संख्या	२३	२४	२९	३०	३२	३३	३२	३२
३ महाविद्यालये								२०१०-११	२०१२-१३	२०१३-१४
३.१	संस्था	संख्या	५	२०	२३	२६	५५	४१	४१	४१
३.२	विद्यार्थी	मुले	२	९	१७	३०	३६	१५	२१	२०
		मुली	**	**	**	**	**	१४	२१	२१
३.३	शिक्षक	संख्या	१४६	४६२	९२०	११७१	१३१७	११४५	११४६	१०७७
३.४	प्रति शिक्षक विद्यार्थी	संख्या	१४	१९	१८	२६	२७	२५	३७	३८
चौदा सार्वजनिक आरोग्य								२०१०-११	२०१२-१३	२०१३-१४
१	दवाखाने	संख्या	३३	७५	६१	६४	७०	७	२७	१७
२	रुग्णालये	संख्या	४	२	२	११	१७	१९	२५	१८
३	प्राथमिक आरोग्य केंद्रे	संख्या	८	११	२८	५३	५९	५९	५९	५९
४	प्राथमिक आरोग्य उपकेंद्रे	संख्या	-	-	-	-	२७०	३२०	३२०	३२०
५	खाटा	संख्या	५८४	३५०	५७२	१०५८	२०४४	१४२४	१७४४	१२५७
६	दर लाख लोकसंख्येमागे खाटा	संख्या	४६	२३	३७	५५	९३	४९.६१	६२	४४.५०
पंधरा संकीर्ण								२०१०-११	२०१२-१३	२०१३-१४
१	बँक शाखा	संख्या	३६	८८	२५१	३९४	६४३*	१९५	२२६	२२८
२	दूरदर्शन केबल चालक	संख्या	**	**	**	**	**	५३९	६६७	५२१
३	दूरदर्शन केबल धारक	संख्या	**	**	**	**	**	५३४४२	६२४६४	६०५२६
४	गोबर गॅस संयंत्रे	संख्या	**	**	**	**	**	१०००	-	-
टिप-	१)**- उ.ना २)अ.क्र. १५ मधील बाब क्र.१ ची माहिती केवळ वगीकृत बँकांची आहे.									
आधार :- जिल्हा सांख्यिकी कार्यालय, सांगली										

तक्ता क्र. १.२
जिल्हातील महत्वाची सांख्यिकी

जिल्हा - सांगली												वर्ष २०१३-१४	
अ.क्र.	तालुका	गावांची संख्या २०११ जनगणनेनुसार	शहरांची संख्या २०११ जनगणनेनुसार	ग्रामपंचायतीची संख्या		नगरपालिकांची संख्या			पिण्याच्या पाणी पुरवठ्याची सुविधा असलेल्या गावांची संख्या	बारमाहो रस्ते असलेल्या गावांची संख्या (२०१२-१३)	आठमाहो रस्ते असलेल्या गावांची संख्या (२०१२-१३)	रस्त्यांचा संपर्क नसलेल्या गावांची संख्या	पंतप्रधान ग्रामसडक योजनेंतर्गत लाभ दिलेल्या गावांची संख्या
				गट	स्वतंत्र	अ' वर्ग	ब' वर्ग	क' वर्ग					
१	२	३	४	५	६	७	८	९	१०	११	१२	१३	१४
१	शिराळा	९६	०	३	८९	०	०	०	९५	९२	०	०	०
२	वाळवा	९६	२	२	९२	०	१	१	६२	९६	०	०	८
३	पलूस	३६	०	७	२७	०	०	०	१५	३९	०	०	०
४	कडेगांव	५६	०	०	५५	०	०	०	४३	५५	०	०	०
५	खानापूर	६६	१	०	६५	०	१	०	६३	६५	०	०	०
६	आटपाडी	६०	०	३	५३	०	०	०	५९	६०	०	०	०
७	तासगांव	६८	१	०	६८	०	०	१	४१	६८	०	०	०
८	मिरज	६५	३	२	६२	०	०	०	४०	६४	०	०	०
९	कवठे महाकाळ	६०	०	०	६०	०	०	०	४८	६०	०	०	०
१०	जत	१२५	०	८	१०८	०	०	१	११०	१२५	०	०	०
	एकूण	७२८	७	२५	६७९	०	२	३	५७६	७२४	०	०	८

अ.क्र.	तालुका	गावांची संख्या २०११ जनगणनेनुसार	शहरांची संख्या २०११ जनगणनेनुसार	विद्युतीकरण झालेल्या गावांची संख्या	एस.टी बसची सोय असलेल्या गावांची संख्या (२०१२-१३)		वाणिज्यिक बँक कार्यालय असलेल्या गावांची संख्या	प्राथमिक शाळा असलेल्या गावांची संख्या	आरोग्य विषयक सुविधा असलेल्या गावांची संख्या (२०१२-१३)	अंगणवाडी असलेल्या गावांची संख्या (२०१२-१३)	टंचाईग्रस्त गावांची संख्या	पोस्ट कार्यालये असलेल्या गावांची संख्या	प्राथमिक कृषि पतपुरवठा संस्था असलेल्या गावांची संख्या
					बारमाहो	आठमाहो							
१	२	३	४	१५	१६	१७	१८	१९	२०	२१	२२	२३	२४
१	शिराळा	९६	०	९६	९३	०	७	९०	९६	९६	१	४६	८९
२	वाळवा	९६	२	९६	९०	१	१७	९५	९६	९६	०	५८	९६
३	पलूस	३६	०	३६	३५	०	१३	३५	३६	३६	०	२१	३५
४	कडेगांव	५६	०	५६	५५	०	६	५६	५६	५६	२	२३	५६
५	खानापूर	६६	१	६६	६३	०	५	६६	६६	६६	३	३७	५४
६	आटपाडी	६०	०	६०	५१	०	६	६०	६०	६०	०	२१	६०
७	तासगांव	६८	१	६८	६१	०	१४	६७	६८	६८	१	४५	६८
८	मिरज	६५	३	६५	६४	०	२५	६१	६५	६५	०	७३	६४
९	कवठे महाकाळ	६०	०	६०	५६	०	७	६०	६०	६०	३	३८	६०
१०	जत	१२५	०	१२५	११६	०	१२	१२३	१२५	१२५	२०	५०	८२
	एकूण	७२८	७	७२८	६८४	१	११२	७१३	७२८	७२८	३०	४१२	६६४

आधार : १. महिला बाल कल्याण विभाग २. उ.का.अ. ग्रामपंचायत विभाग ३. शिक्षणाधिकारी, प्राथमिक ४. व्यवस्थापक, अग्रणी बँक ५. अधीक्षक अभियंता, महाराष्ट्र राज्य वितरण कंपनी, ६ प्रवर अधीक्षक, पोस्ट ऑफिस ७. विभाग नियंत्रक, राज्य परिवहन ८. कार्यकारी अभियंता, इमारत व दळणवळण ९. जिल्हा उपनिबंधक, सहकारी संस्था १०. कार्यकारी अभियंता, प्रधानमंत्री ग्राम सडक योजना ११. जिल्हा आरोग्य अधिकारी, जि.प. सांगली
टिप: सदर माहितीबाबत खात्री केली असता नवीन माहिती अद्याप अनुपलब्ध आहे, त्यामुळे स्तंभ ११,१६,१७,२० मधील माहिती पुनर्प्रकाशित करत आहोत.

तक्ता क्र. २.१
क्षेत्रवार जिल्हा उत्पन्न व दरडोई जिल्हा उत्पन्न - चालू किंमतीनुसार

जिल्हा - सांगली		पायाभूत वर्ष २००४-०५					
		(₹ लाखात)					
अ. क्र.	क्षेत्र	२००४-०५		२००५-०६		२००६-०७	
		स्थूल जिल्हा उत्पन्न	निव्वळ जिल्हा उत्पन्न	स्थूल जिल्हा उत्पन्न	निव्वळ जिल्हा उत्पन्न	स्थूल जिल्हा उत्पन्न	निव्वळ जिल्हा उत्पन्न
१	२	११	१२	१३	१४	१५	१६
१.१	कृषी	१६७४००	१५१४१५	१६६९४६	१५१४३६	१९७१७६	१८१५७६
१.२	वन संवर्धन	३५५३१	३५०६२	४४७६५	४४२१२	५६७०५	५६०२६
१.३	मासेमारी	७८३	६८२	१२५१	१०९४	१२०७	१०५७
१.४	खाण व दगड खाणकाम	३५२	२९३	११२३	९२३	२४९	१९६
प्राथमिक क्षेत्र एकूण		२०४०६६	१८७४५२	२१४०८५	१९७६६५	२५५३३७	२३८८५५
२.१	नोंदणीकृत उद्योग	५८९१४	४३४४४	७५१२२	६०५६६	१२८४९९	१०५३४७
२.२	अनोंदणीकृत उद्योग	४९७७०	४४६४२	५८३१९	५२३९१	६७९४७	६१३२०
२.३	बांधकाम	४६११०	४४३१४	५३२७८	५११६७	६०६५०	५८११९
२.४	वीज, गॅस व पाणीपुरवठा	१३२१८	५९५३	१३३०९	५७५४	२३३००	९१०५
द्वितीय क्षेत्र एकूण		१६८०९२	१३८३५३	२०००२८	१६९८७८	२८०३९६	२३३८९१
३.१	रेल्वे	२८००	२२९९	२८७५	२३७८	३३८१	२७२८
३.२	परिवहन, साठवणूक	२९२७१	२५९५७	३३१५९	२९४३४	३९७६०	३५६११
३.३	दळणवळण	१४२७२	११९८३	१६०५१	१३३६४	१७५७९	१४५५२
३.४	व्यापार व उपाहारगृहे	१२८९६२	१२४९४७	१४६२७०	१४१४३६	१७८९२३	१७३२४२
३.५	बँका व विमा उद्योग	१३६०३३	१३३३७४	१४६६५९	१४३७४४	१७०९८६	१६७८३६
३.६	व्यवसाय सेवा	९६३७५	८७२६८	१०८५६२	९८४५८	१२३७२१	११२६३२
३.७	सार्वजनिक प्रशासन	२९५६०	२३७६५	३२४३५	२६०१२	३५७००	२८५६७
३.८	इतर सेवा	६५२६८	६१४७३	७५४०३	७०६२५	८७१६०	८१५५१
तृतीय क्षेत्र एकूण		५०२५४१	४७१०६६	५६१४१४	५२५४५१	६५७२१०	६१६७१९
एकूण जिल्हा उत्पन्न		८७४६१९	७९६८७१	९७५५२७	८९२९९४	११९२९४३	१०८९४६५
दरडोई जिल्हा उत्पन्न (₹)		३२२९९	२९४२८	३५५७५	३२५६५	४२९७५	३९२४८
एकूण राज्य उत्पन्न		४१५४७९६८	३७००२२८०	४८६७६५६२	४३७१०२८६	५८४४९७६६	५२६९०९९७
दरडोई राज्य उत्पन्न (₹)		४०५०९	३६०७७	४६७३२	४१९६५	५५२७७	४९८३१
एकूण जिल्हा उत्पन्नाची राज्य उत्पन्नाशी टक्केवारी		२.१	२.२	२.०	२.०	२.०	२.१
गेल्यावर्षाच्या तुलनेत झालेली वाढ		४२.२	४५.०	११.५	१२.१	२२.३	२२.०

तक्ता क्र. २.१
क्षेत्रवार जिल्हा उत्पन्न व दरडोई जिल्हा उत्पन्न - चालू किंमतीनुसार

जिल्हा - सांगली		पायाभूत वर्ष २००४-०५ (₹ लाखात)					
अ. क्र.	क्षेत्र	२००७-०८		२००८-०९		२००९-१०	
		स्थूल जिल्हा उत्पन्न	निव्वळ जिल्हा उत्पन्न	स्थूल जिल्हा उत्पन्न	निव्वळ जिल्हा उत्पन्न	स्थूल जिल्हा उत्पन्न	निव्वळ जिल्हा उत्पन्न
१	२	१७	१८	१९	२०	१९	२०
१.१	कृषी	२३९२०१	२२३२०१	२३१६३५	२१६००९	२८३०३६	२६३९४२
१.२	वन संवर्धन	५५३३७	५४६३१	५९१०९	५८३४२	६६५८५	६५७२२
१.३	मासेमारी	१४७०	१२८६	१३००	१११८	१५५३	१३३५
१.४	खाण व दगड खाणकाम	४७२	३६९	३०९१	२४२५	३७७	२९६
प्राथमिक क्षेत्र एकूण		२९६४८०	२७९४८७	२९५१३५	२७७८९४	३५१५५१	३३१२९५
२.१	नोंदणीकृत उद्योग	२०५५९९	१७१५५२	१०६४८४	८३६५६	११७३३५	९२१८१
२.२	अनोंदणीकृत उद्योग	७२९८७	६६५५४	९१४२८	८२८७९	१०१४२५	९१९४१
२.३	बांधकाम	७८९१७	७५४३९	९२६२१	८७९६६	१२१०३७	११४९५४
२.४	वीज, गॅस व पाणीपुरवठा	३२४१६	११७८७	३११८१	१६९६८	३५७६१	१९३१५
द्वितीय क्षेत्र एकूण		३८९९१९	३२५३३२	३२१७१४	२७१४६९	३७५५५८	३१८३९१
३.१	रेल्वे	३८२९	३१४२	४४४०	३६३९	५९३२	४८६२
३.२	परिवहन, साठवणूक	४६१९४	४१४३२	५४२२०	४७९२७	६३८७५	५६४६३
३.३	दळणवळण	२०१४५	१६९१६	२३७६९	१९३२७	३६४२९	२९६२२
३.४	व्यापार व उपाहारगृहे	२०३२०२	१९६३८९	२३२०१७	२२२५५०	२५३१०७	२४२७७८
३.५	बँका व विमा उद्योग	१९९४५१	१९५९५९	२३८९९१	२३५२०२	२५६१५९	२५२०९८
३.६	व्यवसाय सेवा	१४५०३०	१३२२००	१६७२९२	१५२२५९	१९१४६८	१८५७९०
३.७	सार्वजनिक प्रशासन	४२९७५	३४२३६	५४४०२	४५५८६	६४२८६	५३८६८
३.८	इतर सेवा	९६३८७	८९८३५	१०९९२९	१०१५८५	१३०८०७	१२०८७८
तृतीय क्षेत्र एकूण		७५७२१३	७०१०९९	८८५०६०	८२८०७५	१००२०६३	९४६३५९
एकूण जिल्हा उत्पन्न		१४४३६१२	१३१४९२८	१५०१९०९	१३७७४३८	१७२९१७२	१५९६०४५
दरडोई जिल्हा उत्पन्न (₹)		५१३८६	४६८०६	५२८३४	४८४५५	६०१३३	५५५०४
एकूण राज्य उत्पन्न		६८४८१६६०	६१९८८३५३	७५३९६९१५	६७७७८११२	८६७८६५७४	७८७७६१०१
दरडोई राज्य उत्पन्न (₹)		६३८१०	५७७६०	६९२३०	६२२३४	७८५५१	७१३००
एकूण जिल्हा उत्पन्नाची राज्य उत्पन्नाशी टक्केवारी		२.१	२.१	२.०	२.०	२.०	२.०
गेल्यावर्षाच्या तुलनेत झालेली वाढ		२१.०	२०.७	४.०	४.८	१५.१	१५.९

तक्ता क्र. २.१
क्षेत्रवार जिल्हा उत्पन्न व दरडोई जिल्हा उत्पन्न - चालू किंमतीनुसार

जिल्हा - सांगली		पायाभूत वर्ष २००४-०५ (₹ लाखात)					
अ. क्र.	क्षेत्र	२०१०-११		२०११-१२*		२०१२-१३ (अस्थायी)	
		स्थूल जिल्हा उत्पन्न	निव्वळ जिल्हा उत्पन्न	स्थूल जिल्हा उत्पन्न	निव्वळ जिल्हा उत्पन्न	स्थूल जिल्हा उत्पन्न	निव्वळ जिल्हा उत्पन्न
१	२	११	१२	१३	१४	१३	१४
१.१	कृषी	४५२२०९	४२७६०३	५०२४६२	४७४७२६	४८७०४७	४५६१३६
१.२	वन संवर्धन	८०२३२	७९३२४	९०७२३	८९६४१	९५९५९	९४८००
१.३	मासेमारी	१७३४	१४७९	१६१४	१३६२	२३०५	१९६७
१.४	खाण व दगड खाणकाम	१७६५	१४०३	२८१५	२३०९	२४२९	१९४५
प्राथमिक क्षेत्र एकूण		५३५९४०	५०९८०९	५९७६१४	५६८०३८	५८७७४०	५५४८४८
२.१	नोंदणीकृत उद्योग	२९२२४०	२३७२८७	२८५१४०	२३०६८१	३०७६१४	२४७४७९
२.२	अनोंदणीकृत उद्योग	११२०००	१०१८३३	११४३३३	१०३९८९	१२१३८५	१०९३६३
२.३	बांधकाम	१२०५८५	११४४२४	१४०३४९	१३२९२२	१५२०७५	१४३३६३
२.४	वीज, गॅस व पाणीपुरवठा	४०२६२	२२१८०	५३११९	२७२५२	७४५८१	४८४४०
द्वितीय क्षेत्र एकूण		५६५०८७	४७५७२४	५९३९४१	४९४८४४	६५५६५५	५४८६४५
३.१	रेल्वे	५३७७	४४१९	५९९४	५०५४	६७४२	५६९३
३.२	परिवहन, साठवणूक	७६४४६	६७५०८	९०६९८	७९५४४	१०७८०१	९४०८२
३.३	दळणवळण	२७५३२	२१८२३	३१८३०	२३७९९	३७०८१	२७५४६
३.४	व्यापार व उपाहारगृहे	२९४२४०	२८१६१८	३२९६८६	३१३३५९	३७१९२०	३५१४८१
३.५	बँका व विमा उद्योग	३१३८२०	३०९२८३	३६२५३२	३५७६०३	४१०७१७	४०५१०६
३.६	व्यवसाय सेवा	२५७३२८	२३५५६२	३०४१०८	२७९९०३	३५२०३८	३२४६७९
३.७	सार्वजनिक प्रशासन	६९५९३	५८४५७	७६०००	६४१२९	८९०४९	७४६२४
३.८	इतर सेवा	१६२६३७	१५११५८	१९३५५२	१७९७१२	२३१२०१	२१४८२६
तृतीय क्षेत्र एकूण		१२०६९७३	११२९८२८	१३९४४००	१३०३०२३	१६०६५४९	१४९८०३७
एकूण जिल्हा उत्पन्न		२३०८०००	२११५३६१	२५८५९५५	२३६५९०५	२८४९९४४	२६०१५३०
दरडोई जिल्हा उत्पन्न (₹)		७९३७६	७२७५१	८७९९५	८०५०७	९५९८२	८७६१५
एकूण राज्य उत्पन्न		१०४९१५००६	९५०७७०५१	११७५४१९०७	१०६४६८९३२	१३२३७६८२७	११९६७५४४२
दरडोई राज्य उत्पन्न (₹)		९३६३९	८४८५८	१०३४९८	९३७४८	११५०२७	१०३९९१
एकूण जिल्हा उत्पन्नाची राज्य उत्पन्नाशी टक्केवारी		२.२	२.२	२.२	२.२	२.२	२.२
गेल्यावर्षाच्या तुलनेत झालेली वाढ		३३.५	३२.५	१२.०	११.८	१०.२	१०.०

टिप : * - अस्थायी

आधार - अर्थ व सांख्यिकी संचालनालय, मुंबई

तक्ता क्र. २.२

क्षेत्रवार जिल्हा उत्पन्न व दरडोई जिल्हा उत्पन्न- स्थिर (२००४-०५) किंमतीनुसार

जिल्हा - सांगली		पायाभूत वर्ष २००४-०५ (₹ लाखात)					
		२००४-०५		२००५-०६		२००६-०७	
		स्थूल जिल्हा उत्पन्न	निव्वळ जिल्हा उत्पन्न	स्थूल जिल्हा उत्पन्न	निव्वळ जिल्हा उत्पन्न	स्थूल जिल्हा उत्पन्न	निव्वळ जिल्हा उत्पन्न
१	२	११	१२	१३	१४	१५	१६
१.१	कृषी	१६७४००	१५१४१५	१४७६१४	१३३९६५	१७२२९२	१५८३०१
१.२	वन संवर्धन	३५५३१	३५०६२	३५२५७	३४७४०	३७३४३	३६७४५
१.३	मासेमारी	७८३	६८२	११९८	१०५३	११५२	१००३
१.४	खाण व दगड खाणकाम	३५२	२९३	९६६	७९०	२५८	२१३
प्राथमिक क्षेत्र एकूण		२०४०६६	१८७४५२	१८५०३५	१७०५४८	२११०४५	१९६२६२
२.१	नोंदणीकृत उद्योग	५८९१४	४३४४४	७१४३८	५७३१४	११९६६९	९७४९२
२.२	अनोंदणीकृत उद्योग	४९७७०	४४६४२	५६२७९	५०७२७	६१७१३	५५७५७
२.३	बांधकाम	४६११०	४४३१४	४९१६६	४७१४२	५३४८८	५११२७
२.४	बीज, गॅस व पाणीपुरवठा	१३२१८	५९५३	१३८९५	६८५७	२१८५०	९११९
द्वितीय क्षेत्र एकूण		१६८०१२	१३८३५३	१९०७७८	१६२०४०	२५६७२०	२१३४९५
३.१	रेल्वे	२८००	२३००	२९२७	२४६१	३१४७	२५४६
३.२	परिवहन, साठवणूक	२९२७१	२५९५७	३१३९४	२७८५६	३४०६५	३०२०३
३.३	दळणवळण	१४२७२	११९८३	१७४७६	१४९५९	२०३६१	१७६८७
३.४	व्यापार व उपाहारगृहे	१२८९६२	१२४९४७	१३९६६४	१३५०५३	१६०८२८	१५५६३७
३.५	बँका व विमा उद्योग	१३६०३३	१३३३७४	१५७८९९	१५५१२३	१८८२०८	१८५३०२
३.६	व्यवसाय सेवा	९६३७५	८७२६८	१०३५५६	९४०६९	११०४८५	१०५५९
३.७	सार्वजनिक प्रशासन	२९५६०	२३७६४	३१५००	२५३७२	३१८८८	२५४११
३.८	इतर सेवा	६५२६७	६१४७३	७२८९५	६८३३९	७६४७४	७१३३१
तृतीय क्षेत्र एकूण		५०२५४०	४७१०६६	५५७३११	५२३२३२	६२५४५६	५८८६७६
एकूण जिल्हा उत्पन्न		८७४६१८	७९६८७१	९३३१२४	८५५८२०	१०९३२२१	९९८४३३
दरडोई जिल्हा उत्पन्न (₹)		३२२९९	२९४२८	३४०२९	३१२०९	३९३८३	३५९६८
एकूण राज्य उत्पन्न		४१५४७९६८	३७००२२८०	४७०९२९३३	४२३६३२१९	५३४६५३९४	४८१९८३२३
दरडोई राज्य उत्पन्न (₹)		४०५०९	३६०७७	४५२१२	४०६७१	५०५६३	४५५८२
एकूण जिल्हा उत्पन्नाची राज्य उत्पन्नाशी टक्केवारी		२.१	२.२	२.०	२.०	२.०	२.१
गेल्यावर्षाच्या तुलनेत झालेली वाढ		२५.०	२७.५	६.७	७.४	१७.२	१६.७

तक्ता क्र. २.२

क्षेत्रवार जिल्हा उत्पन्न व दरडोई जिल्हा उत्पन्न- स्थिर (२००४-०५) किंमतीनुसार

जिल्हा - सांगली		पायाभूत वर्ष २००४-०५					
		२००७-०८		२००८-०९		२००९-१०	
		स्थूल जिल्हा उत्पन्न	निव्वळ जिल्हा उत्पन्न	स्थूल जिल्हा उत्पन्न	निव्वळ जिल्हा उत्पन्न	स्थूल जिल्हा उत्पन्न	निव्वळ जिल्हा उत्पन्न
१	२	१७	१८	१९	२०	१९	२०
१.१	कृषी	१९३२९९	१७९६४८	१६५६८७	१५३१२४	१६३३८१	१५०९९३
१.२	वन संवर्धन	३८७६७	३८१८७	४१५६१	४०९८३	३७०२	३६७८२
१.३	मासेमारी	११९८	१०२९	१२५६	१०८४	१३९१	१२०१
१.४	खाण व दगड खाणकाम	४४०	३५३	२९०१	२१४८	३५९	२६६
प्राथमिक क्षेत्र एकूण		२३३७०४	२१९२१७	२११४०५	१९७३३९	१६८८३३	१८९२४२
२.१	नोंदणीकृत उद्योग	१७९३६६	१४७५०६	८५५६३	६५११५	९०४२२	६८८०६
२.२	अनोंदणीकृत उद्योग	६३६५५	५८०९७	७५२३९	६७९९८	८०६३२	७२८७३
२.३	बांधकाम	६७२४३	६४१०२	७३८०३	६९७७६	८७६८०	८२८९६
२.४	बीज, गॅस व पाणीपुरवठा	२९५१२	११९८९	२७८७०	१५६४२	२९५८९	११७६२
द्वितीय क्षेत्र एकूण		३३९७७६	२८१६९४	२६२४७५	२१८५३१	२८८३१३	२३६३३७
३.१	रेल्वे	३३५७	२७६६	३८४९	३१८४	४५८९	३७९६
३.२	परिवहन, साठवणूक	३५७८५	३१४८५	३६७८०	३१३४४	३९८०६	३३९२८
३.३	दळणवळण	२४११३	२१३८३	२८४८६	२४८४०	४९६४९	४३२९५
३.४	व्यापार व उपाहारगृहे	१७४०३२	१६८१३२	१८४८०८	१७७२४१	१९५४८८	१८७४८४
३.५	बँका व विमा उद्योग	२२१४७९	२१८३६१	२५४२७१	२५१०१६	२७३३२०	२६९८२२
३.६	व्यवसाय सेवा	११८१०४	१०७५५३	१२६०४०	११४६८०	१३१२६७	१२५५५०
३.७	सार्वजनिक प्रशासन	३६१९१	२८६२३	४२३४४	३५१३६	४३९८२	३६४९५
३.८	इतर सेवा	७९०६५	७३३०४	८२८१६	७५८६७	८६६४३	७९३७०
तृतीय क्षेत्र एकूण		६९२१२६	६५१६०७	७५९३९४	७१३३०८	८२४७४४	७७९७४०
एकूण जिल्हा उत्पन्न		१२६५६०६	११५२५१८	१२३३२७४	११२९१७८	१२८१८९०	१२०५३१९
दरडोई जिल्हा उत्पन्न(₹)		४५०५०	४१०२५	४३३८४	३९७२२	४४५८७	४१९२४
एकूण राज्य उत्पन्न		५९४८३१५९	५३८०८०९७	६१०१९१३६	५४६५३२९१	६६६१२३०६	५९८४५४७५
दरडोई राज्य उत्पन्न (₹)		५५४२५	५०१३८	५६०२८	५०१८३	६०२९१	५४१६६
एकूण जिल्हा उत्पन्नाची राज्य उत्पन्नाशी टक्केवारी		२.१	२.१	२.०	२.१	१.९	२.०
गेल्यावर्षाच्या तुलनेत झालेली वाढ		१५.८	१५.४	-२.६	-२.०	३.९	६.७

तक्ता क्र. २.२

क्षेत्रवार जिल्हा उत्पन्न व दरडोई जिल्हा उत्पन्न- स्थिर (२००४-०५) किंमतीनुसार

जिल्हा - सांगली		पायाभूत वर्ष २००४-०५				(₹ लाखात)	
		२०१०-११		२०११-१२*		२०१२-१३ (अस्थायी)	
		स्थूल जिल्हा उत्पन्न	निव्वळ जिल्हा उत्पन्न	स्थूल जिल्हा उत्पन्न	निव्वळ जिल्हा उत्पन्न	स्थूल जिल्हा उत्पन्न	निव्वळ जिल्हा उत्पन्न
१	२	१९	२०	१९	२०	१९	२०
१.१	कृषी	२५१२७०	२३३६१९	२८०५१९	२६०४७१	२६८७७४	२४७३६२
१.२	वन संवर्धन	४०००२	३९४४९	४१५९९	४०९९२	४३७५०	४३१३२
१.३	मासेमारी	११९३	९८०	९५४	७५७	११९८	९४०
१.४	खाण व दगड खाणकाम	१४०६	११२९	२०७८	१६८१	१६००	१२७१
प्राथमिक क्षेत्र एकूण		२९३८७१	२७५१७७	३२५१५०	३०३९०१	३१५३२२	२९२७०५
२.१	नोंदणीकृत उद्योग	२००२९३	१५८०६०	१७९६८९	१३९७७०	१८१६१९	१३९३२०
२.२	अनोंदणीकृत उद्योग	८३१९३	७५२११	७९३४९	७०८२५	७९३०८	७०५७५
२.३	बांधकाम	८८५००	८३५८१	९८६६०	९२९६५	१०७१८०	१००७६४
२.४	बीज, गॅस व पाणीपुरवठा	२९६९५	१६२७३	४३८७६	२५४७१	४३३९८	२५७१८
द्वितीय क्षेत्र एकूण		४०१६८१	३३३१२५	४०१५७४	३२९०३१	४११५०५	३३६३७७
३.१	रेल्वे	४४८२	३७४४	४८७२	४१९१	४८८०	४१५४
३.२	परिवहन, साठवणूक	४४९८७	३७८६५	४८४००	३९९१६	५१५७४	४१७३९
३.३	दळणवळण	६०३२४	५६३३३	६९४३४	६३८८७	७९२६१	७२९९१
३.४	व्यापार व उपाहारगृहे	२१२४९७	२०३२६०	२२०३०४	२०९०९५	२३३७९६	२२०६०७
३.५	बँका व विमा उद्योग	३१०९१६	३०७३१३	३४५७००	३४१९३८	३८३८२३	३७९६९९
३.६	व्यवसाय सेवा	१४०६२६	१२६४३३	१५०२३८	१३५५६८	१६०८८१	१४५३२८
३.७	सार्वजनिक प्रशासन	४३६६०	३५८४१	४३४९६	३५६५७	४६६२६	३७८००
३.८	इतर सेवा	९६५८७	८७८१५	१०३७०९	९३६६६	११२६५३	१०१३४८
तृतीय क्षेत्र एकूण		९१४०७९	८५८६०४	९८६१५३	९२३९१८	१०७३४९४	१००३६६६
एकूण जिल्हा उत्पन्न		१६०९६३१	१४६६९०६	१७१२८७७	१५५६८५०	१८००३२१	१६३२७४८
दरडोई जिल्हा उत्पन्न (₹)		५३३५८	५०४५०	५८२८६	५२९७७	६०६३२	५४९८८
एकूण राज्य उत्पन्न		७४२०४१८०	६६७६२५३६	७७७७९०९७	६९८०८५७२	८२५८३१९४	७३९०४०३०
दरडोई राज्य उत्पन्न (₹)		६६२२९	५९५८७	६८४८६	६१४६८	७१७६०	६४२१८
एकूण जिल्हा उत्पन्नाची राज्य उत्पन्नाशी टक्केवारी		२.२	२.२	२.२	२.२	२.२	२.२
गेल्यावर्षाच्या तुलनेत झालेली वाढ		२५.६	२१.७	६.४	६.१	५.१	४.९

टिप : * - अस्थायी

आधार - अर्थ व सांख्यिकी संचालनालय, मुंबई

तक्ता क्र. ३.१
जिल्हातील महत्वाच्या वस्तुंच्या त्रैमासिक सरासरी किरकोळ किंमती

जिल्हा :- सांगली			संदर्भ वर्ष :- २०१३-१४											
अ.क्र.	वस्तूचे नाव व प्रत	परिमाण	एप्रिल-जून		जुलै-सप्टेंबर		ऑक्टोबर-डिसेंबर		जानेवारी-मार्च		वर्षाची सरासरी		मार्गातील वर्षाच्या तुलनेत वाढ	
			नागरी	ग्रामीण	नागरी	ग्रामीण	नागरी	ग्रामीण	नागरी	ग्रामीण	नागरी	ग्रामीण	नागरी	ग्रामीण
१	२	३	४	५	६	७	८	९	१०	११	१२	१३	१४	१५
१	तांदूळ उतम खु.बा.	किलो	४३.००	३८.००	४४.००	४१.००	४२.००	३९.००	४४.००	३९.००	४३.१७	३८.९९	६.६	६.२
२	तांदूळ मध्यम खु.बा.	किलो	३७.००	२५.००	३७.००	२८.००	३६.००	२७.००	३६.००	२७.००	३६.७१	२६.९७	५.६	३.९
३	गहू	किलो	२४.००	२२.००	२४.००	२२.००	२५.००	२३.००	२६.००	२५.००	२४.७२	२३.१४	२.९	४.१
४	गहू दळण्याचा दर	किलो	५.००	५.००	५.००	५.००	५.००	५.००	४.००	४.००	४.६६	४.६९	-०.५	-०.५
५	ज्वारी (संकरित)	किलो	१९.००	१९.००	१९.००	१८.००	१९.००	१८.००	२०.००	१९.००	१९.१४	१८.७१	०.९	१.४
६	ज्वारी (देशी)	किलो	२७.००	२४.००	२५.००	२५.००	२५.००	२३.००	२६.००	२२.००	२५.७३	२३.४२	-१.८	-७.१
७	बाजरी मध्यम	किलो	१८.००	१६.००	१८.००	१६.००	१८.००	१६.००	१८.००	१६.००	१७.९९	१५.८८	१.२	२.१
८	काबुली चणा (अख्खा)	किलो	७३.००	लागू नाही	६५.००	लागू नाही	६५.००	लागू नाही	६४.००	लागू नाही	६६.९७	लागू नाही	-१५.९	लागू नाही
९	हरभरा डाळ	किलो	५४.००	५०.००	४६.००	४६.००	४६.००	४६.००	४३.००	४१.००	४७.३९	४५.६२	-१३.१	-१६.६
१०	तूर डाळ	किलो	६९.००	७०.००	६८.००	६९.००	६९.००	७१.००	६६.००	७२.००	६८.२१	७०.५६	२.४	३.७
११	मूग डाळ	किलो	८३.००	८२.००	७८.००	८०.००	८०.००	८०.००	९४.००	८७.००	८३.६४	८२.२९	१३.१	११.२
१२	उडीद डाळ	किलो	६३.००	६४.००	६१.००	६३.००	६६.००	६४.००	६६.००	६७.००	६४.०२	६१.५०	१.५	१.६
१३	मसूर डाळ	किलो	५६.००	५८.००	५८.००	६१.००	५९.००	६२.००	६०.००	६२.००	५८.१३	६१.१०	९.६	९.५
१४	पांढरा वाटाणा	किलो	४८.००	लागू नाही	६१.००	लागू नाही	५७.००	लागू नाही	५०.००	लागू नाही	५४.०४	लागू नाही	१६.२	लागू नाही
१५	साबुदाणा	किलो	६८.००	लागू नाही	७४.००	लागू नाही	७८.००	लागू नाही	८०.००	लागू नाही	७४.८९	लागू नाही	२४.९	लागू नाही
१६	शेंगदाणे	किलो	८१.००	८६.००	७६.००	८६.००	७०.००	८०.००	६१.००	६३.००	७१.९०	७८.६५	-१२.९	-५.४
१७	रवा	किलो	२५.००	२३.००	२५.००	२४.००	२५.००	२४.००	२५.००	२४.००	२५.०९	२४.०४	२.२	२.०
१८	साखर	किलो	३३.००	३३.००	३२.००	३२.००	३१.००	३१.००	३०.००	३०.००	३१.६४	३१.५५	-२.८	-२.९
१९	गूळ पिबळा	किलो	३७.००	३६.००	३८.००	३९.००	३७.००	३९.००	३६.००	३३.००	३६.९९	३६.८६	१.६	२.८
२०	गोडतेल भुईमुगाचे (सुटे)	किलो	१२९.००	१३९.००	११६.००	१२३.००	१०४.००	११९.००	९०.००	९७.००	१०९.६४	११५.६२	-१८.४	-१४.२
२१	वनस्पती तूप (सुटे)	किलो	६५.००	७६.००	७०.००	७७.००	७३.००	८१.००	७२.००	७८.००	७०.०१	७७.९९	-३.४	०.८
२२	खाबरल तेल (सुटे)	किलो	१०४.००	१०८.००	१०३.००	१०६.००	१२५.००	१२७.००	१४७.००	१४६.००	११९.७१	१२१.७४	१९.०	१०.७
२३	म्हशांचे दूध (सुटे)	लिटर	३७.००	३८.००	३८.००	३९.००	३८.००	४०.००	३९.००	४०.००	३७.६७	३९.३३	२.५	२.८
२४	म्हशांचे शुद्ध तूप	किलो	३८५.००	२९९.००	३८५.००	३०३.००	३९५.००	३०६.००	४०५.००	३०८.००	३९३.३३	३०४.११	८.३	६.७
२५	बोकडाचे मांस	किलो	३४०.००	३१०.००	३४१.००	३१०.००	३५०.००	३१५.००	३६०.००	३३३.००	३४७.६७	३१६.८८	४६.०	२०.६
२६	कांबडी (ब्रायलर) न सोललेली	किलो	९४.००	१४४.००	९९.००	१४०.००	१००.००	१३५.००	११०.००	१२२.००	१००.८६	१३५.३२	१६.८	४.१
२७	ताजे मासे (स्थानिक)	किलो	१००.००	११७.००	११९.००	११४.००	१३०.००	१०६.००	१२४.००	११८.००	११८.२१	११३.७१	१८.६	४.९
२८	अंडी कांबडीची (सुधारित)	डझन	४२.००	४४.००	४५.००	४२.००	५०.००	४८.००	५१.००	५२.००	४६.९९	४६.६२	६.६	३.४
२९	आयॉडीनयुक्त मीठ	किलो	१३.००	५.००	१३.००	५.००	१३.००	५.००	१३.००	५.००	१३.००	५.००	०.४	०.०
३०	हळद पावडर (सुटी)	१०० ग्रॅम	१५.००	१८.००	१६.००	१६.००	१६.००	१४.००	१६.००	१५.००	१५.५७	१५.६७	१.४	-२.५
३१	गरम मसाला पावडर (स्थानिक)	१०० ग्रॅम	३७.००	२८.००	३९.००	२९.००	३४.००	२९.००	४२.००	२९.००	३८.१५	२८.३८	१२.३	५.२
३२	बटाटे	किलो	२०.००	२२.००	२०.००	२४.००	२८.००	२९.००	२१.००	२१.००	२२.४५	२५.१९	३.०	३.५
३३	कांदे	किलो	१९.००	२१.००	४८.००	४६.००	४४.००	४४.००	१६.००	२१.००	३१.७१	३३.०२	१६.५	१७.५
३४	लसूण	१०० ग्रॅम	६.००	५.००	६.००	५.००	८.००	६.००	६.००	८.००	६.८७	५.३१	२.६	०.२
३५	केळी (जळगाव)	डझन	३०.००	२४.००	२९.००	२४.००	३०.००	२९.००	३१.००	२८.००	३०.१६	२६.२६	०.५	२.३
३६	सफरचंद	किलो	१३५.००	११५.००	९९.००	१०८.००	८२.००	९५.००	१०६.००	९७.००	१०५.५६	१०३.८०	-१८.१	१.५
३७	चहापत्ती	किलो	२४६.००	२६३.००	२५२.००	२६६.००	२५६.००	२६७.००	२५६.००	२७३.००	२५२.५०	२६७.३५	६.५	२०.९
३८	रॉकेल (खु.बा.)	लिटर	लागू नाही	लागू नाही	लागू नाही	लागू नाही	लागू नाही	लागू नाही	लागू नाही	लागू नाही	लागू नाही	लागू नाही	लागू नाही	-३०.०
३९	पेट्रोल	लिटर	७१.००	लागू नाही	७९.००	लागू नाही	७८.००	लागू नाही	८०.००	लागू नाही	७७.१२	लागू नाही	३.६	लागू नाही
४०	डिझेल	लिटर	लागू नाही	५४.००	लागू नाही	५८.००	लागू नाही	५९.००	लागू नाही	६२.००	लागू नाही	५८.२३	लागू नाही	९.७
४१	गॅस सिलिंडर (स्वयंपाकाचा)	प्रत्येकी	४४२.००	लागू नाही	४४८.००	लागू नाही	४४५.००	लागू नाही	४४७.००	लागू नाही	४४५.६१	लागू नाही	२२.९	लागू नाही
४२	काडेपेटी	१ नगा	१.००	१.००	१.००	१.००	१.००	१.००	१.००	१.००	१.००	१.००	१.०	१.०
४३	धुण्याचा साबण	२५०ग्रॅम	लागू नाही	५.००	लागू नाही	५.००	लागू नाही	५.००	लागू नाही	५.००	लागू नाही	५.००	लागू नाही	-०.४
४४	प्रसाधन साबण	१ वडी	१९.००	२०.००	१९.००	२१.००	१९.००	२१.००	१९.००	२२.००	१८.८८	२०.८५	०.४	१.५
४५	ब्रेड (स्थानिक)	४०० ग्रॅम	१५.००	१३.००	१६.००	१३.००	१५.००	१३.००	१५.००	१५.००	१५.५३	१२.५०	-४.९	-५.९
४६	टाल्कम पावडर (पॉन्डस/तत्सम)	१०० ग्रॅम	४२.००	लागू नाही	४१.००	लागू नाही	४२.००	लागू नाही	४२.००	लागू नाही	४१.४२	लागू नाही	२.९	लागू नाही
४७	ट्युप पेस्ट (कोलगेट साधो/ तत्सम)	१०० ग्रॅम	३३.००	३५.००	३३.००	३७.००	३३.००	३७.००	३४.००	३८.००	३२.८१	३६.६९	१.५	३.३

टिप : लागू नाही - किंमती संकलित केल्या जात नाहीत.
आधार : अर्थ व सांख्यिकी संचालनालय, मुंबई

तक्ता क्र. ३.२
रास्त धान्य दुकाने आणि रेशनकार्ड धारकांची संख्या

जिल्हा :- सांगली										संदर्भ वर्ष : २०१३-१४		
अ. क्र.	तालुका	रास्त धान्य दुकानांची संख्या		रेशनकार्ड धारकांची संख्या			गोदामांची संख्या			गोदामांची क्षमता (मे.टन)		
		चालू असलेली	निलंबित	अं.अ.यो.	दा.रे.खा	दा.रे.व.	शासकीय	भाड्याने घेतलेली	भाड्याने दिलेली	शासकीय	भाड्याने घेतलेली	भाड्याने दिलेली
१	२	३	४	५	६	७	८	९	१०	११	१२	१३
१	शिराळा	११०	०	१०४४	२५३७०	९१५६	३	०	०	१५००	०	०
२	वाळवा	१७४	१	२५०१	५९०६२	३६५२९	४	०	०	२३८०	०	०
३	पलूस	६०	०	२४४९	२४४५४	९२४१	१	०	०	१०००	०	०
४	कडेगाव	८१	०	१३६४	२२५९५	८५२९	०	०	०	०	०	०
५	खानापूर	११०	०	१७१८	२३६६०	१६०४३	३	०	०	१५००	०	०
६	आटपाडी	८८	०	१५८७	१९७४९	११३२२	२	०	०	१०००	०	०
७	तासगाव	९५	१	२६१०	३४६७४	१९३७४	१	०	०	१०८०	०	०
८	मिरज	३४७	३	१७७०५	९०२९०	११५८०५	८	०	०	७५००	०	०
९	क.महांकाळ	८५	०	१६१२	२२३९२	१३४३९	१	०	०	५००	०	०
१०	जत	१७६	०	३०१५	४०३७९	२६६६८	३	०	०	२०८०	०	०
एकूण जिल्हा		१३२६	५	३५६०५	३६२६२५	२६६१०६	२६	०	०	१८५४०	०	०

टिप : १) शिराळा, वाळवा, तासगाव, मिरज या तालुक्यांमध्ये नव्याने गोदामांचे बांधकाम करण्यात आले असल्याने गोदामांच्या क्षमतेत वाढ झाल्याचे दिसून येते.
२) राष्ट्रीय अन्न सुरक्षा योजनेनुसार दा. रे. खा. व दा. रे. व. लोकसंख्येचे वर्गीकरण करण्यात आल्याने सन २०१२-१३ च्या तुलनेत सन २०१३-१४ मधील दा. रे. खा. व दा. रे. व. लोकसंख्येच्या माहिती मध्ये तफावत आढळते.
आधार :- जिल्हाधिकारी कार्यालय (पुरवठा शाखा), सांगली

तक्ता क्र. ३.३
अंत्योदय अन्न योजना, दारिद्र्य रेषेखालील (अं.अ.यो. वगळून) व दारिद्र्य रेषेवरील कुटुंबांसाठी
अन्नधान्याचे नियतन व उचल

(मे. टन)						
जिल्हा :- सांगली			संदर्भ वर्ष - एप्रिल २००६ ते मार्च २०१४			
वर्ष	नियतन		उचल		उचलीची नियतनाशी टक्केवारी	
	तांदूळ	गहू	तांदूळ	गहू	तांदूळ	गहू
१	२	३	४	५	६	७
अं.अ.यो.						
२००६-०७	५०२५	९६८४	५०२५	९६८४	१००.०	१००.०
२००७-०८	६७६५	९४३६	६७६५	९४३६	१००.०	१००.०
२००८-०९	७१४०	९४८०	६५२३	९२९६	९१.४	९८.१
२००९-१०	६८९१	९१९८	६८९१	९१९८	१००.०	१००.०
२०१०-११	६८९१	९१९८	६८९१	९१९८	१००.०	१००.०
२०११-१२	६६८४	८९१६	६१५५	८०४५	९२.१	९०.२
२०१२-१३	६७३५	८८६६	६६१४	८५२७	९८.२	९६.२
२०१३-१४	५४३८	१०३२६	५३१३	९३७०	९७.७	९०.७
दा.रे.खा.(अं.अ.यो. वगळून)						
२००६-०७	१००००	१८९९२	१००००	१८९९२	१००.०	१००.०
२००७-०८	९३०३	१४८४७	९३०३	१४८४७	१००.०	१००.०
२००८-०९	१६०९२	१२०९६	१५६४९	१२०९६	९७.२	१००.०
२००९-१०	१२६४५	१६७५८	१२६४५	१६७५८	१००.०	१००.०
२०१०-११	१२६४५	१६७५८	१२६४५	१६७५८	१००.०	१००.०
२०११-१२	१७९१६	२२४७३	१६८७६	२०४५१	९४.२	९१.०
२०१२-१३	१७५११	२४०३७	१७१३४	२३३१४	९७.८	९७.०
२०१३-१४	१६७८४	२६९२३	१६३६६	२६०२२	९७.५	९६.७
दा.रे.व.						
२००६-०७	२११८	५७६१	२११८	५७६१	१००.०	१००.०
२००७-०८	१८४३	६६५०	१८४३	६२५०	१००.०	९४.०
२००८-०९	४४०	७६८५	४४०	७६८५	१००.०	१००.०
२००९-१०	६०३९	३६८८२	५४६१	२३९८९	९०.४	६५.०
२०१०-११	६०३९	३६८८२	५४६१	२३९८९	९०.४	६५.०
२०११-१२	५९८८	२९६२८	५७५३	२९१२२	९६.१	९८.३
२०१२-१३	११४७२	४४५९६	७७८०	३१०१३	६७.८	६९.५
२०१३-१४	२०७४०	३०७५०	१४६२९	२६७६१	७०.५	८७.०
आधार :- जिल्हाधिकारी कार्यालय (पुरवठा शाखा), सांगली						

तक्ता क्र. ४.१ (अ)

गोळा केलेला महसूल

(जमिन महसूल, वाढीव, संकीर्ण, जि.प., ग्रा.प., पं.स., सेस, इ.जी.एस., शिक्षण, अकृषीक, सिटी सर्वे, वस्तीवाढ व नझूल)

जिल्हा-सांगली		(₹ हजारात)						संदर्भ वर्ष-२०१३-१४	
अ. क्र.	तालुका	जमीन महसुलाची एकूण चालू मागणी	जमीन महसुलाची थकबाकी	एकूण मागणी	सूट	निलंबित वसुलीची रक्कम	वसुली पात्र रक्कम {५-(६+७)}	प्रत्यक्ष वसुली	खातेदारांची संख्या
१	२	३	४	५	६	७	८	९	१०
१	शिराळा	४४२५	०	४४२५	७६८	०	३६५७	३७७७	४६७७४
२	वाळवा	१९१२५	०	१९१२५	१४७६	०	१७६४९	१०९३७	९५२८०
३	पलूस	५७४८	०	५७४८	४५९	०	५२८९	७१८०	४०२५४
४	कडेगाव	२८९६	०	२८९६	६१२	०	२२८४	२१९७	५०२३५
५	खानापूर	३५१५	०	३५१५	३६१	०	३१५४	१३९४९	४१९०८
६	आटपाडी	१८११	०	१८११	४७५	०	१३३६	१६६४	३९६४८
७	तासगाव	३४०६	०	३४०६	८६९	०	२५३७	५०८६	३९४८६
८	मिरज	१७८३९	०	१७८३९	४४०	०	१७३९९	४८५८२	१००४७५
९	क.महांकाळ	४१९४	०	४१९४	४७९	०	३७१५	४१८९	६३०२२
१०	जत	३३१४	०	३३१४	९८३	४८८	२८१९	८९९७	७२६०५
जिल्हा एकूण		६६२७३	०	६६२७३	६९२२	४८८	५९८३९	१०६५५८	५८९६८७
आधार -जिल्हाधिकारी कार्यालय , सांगली									

तक्ता क्र. ४.१ (ब)

गोळा केलेला महसूल

(खाणी, गौणखनिज, मत्स्य, कोर्ट फी व मुद्रांक, बी.बी.डी.आर., नोंदणीपत्र, महसूली, करमणूक, जाहिरात इत्यादी)

जिल्हा-सांगली		(₹ हजारात)					संदर्भ वर्ष-२०१३-१४		
अ. क्र.	तालुका	जमीन महसूलाची एकूण चालू मागणी	जमीन महसूलाची थकबाकी	एकूण मागणी	सूट	निलंबित वसुलीची रक्कम	वसुली पात्र रक्कम {५-(६+७)}	प्रत्यक्ष वसुली	खातेदारांची संख्या
१	२	३	४	५	६	७	८	९	१०
१	शिराळा	९९९७	०	९९९७	०	०	९९९७	४३६६	४६७७४
२	वाळवा	३४०००	०	३४०००	०	०	३४०००	८८७३८	९५२८०
३	पलूस	१४०००	०	१४०००	०	०	१४०००	५७८९६	४०२५४
४	कडेगाव	५५२५	०	५५२५	०	०	५५२५	५७२५	५०२३५
५	खानापूर	८९६६	०	८९६६	०	०	८९६६	११०४८	४१९०८
६	आटपाडी	३११७	०	३११७	०	०	३११७	१११३२	३९६४८
७	तासगाव	५७७६	०	५७७६	०	०	५७७६	५६१९	३९४८६
८	मिरज	४५०००	०	४५०००	०	०	४५०००	२२३९१८	१००४७५
९	क.महाकाळ	१०९५	०	१०९५	०	०	१०९५	५३८९३	६३०२२
१०	जत	७९२८	०	७९२८	०	०	७९२८	३०६९१	७२६०५
जिल्हा एकूण		१३८९०४	०	१३८९०४	०	०	१३८९०४	४९७२९०.८	५८९६८७
<p>टिप : वरील माहितीमध्ये खाणी, गौणखनिज, मुद्रांक व करमणूक कर इत्यादी माहितीचा समावेश असून गौणखनिज व करमणूक कर (डीटीएच बाबतचा कर) ची तालुकानिहाय फोड उपलब्ध नसल्याने एकत्रित माहितीचा समावेश मिरज तहसिलमध्ये केलेला आहे.</p> <p>आधार -जिल्हाधिकारी कार्यालय , सांगली</p>									

तक्ता क्र. ४.१ (क)

गोळा केलेला महसूल

(तगाई, अधिक धान्य, मृदा संधारण, वनजमिन कर्ज, अकृषीक कर्ज, आदर्श गृहनिर्माण, पश्चिम पाकिस्तानातून आलेले निर्वासित त्यांची मोडतोड, प्रकल्पग्रस्तांना, कुळांना दिलेले कर्ज, पूरग्रस्त, जमिन सुधारणा इत्यादी)

जिल्हा-सांगली		(₹ हजारात)					संदर्भ वर्ष-२०१३-१४		
अ.क्र.	तालुका	जमीन महसुलाची एकूण चालू मागणी	जमीन महसुलाची थकबाकी	एकूण मागणी	सूट	निलंबित वसुलीची रक्कम	वसुली पात्र रक्कम {५-(६+७)}	प्रत्यक्ष वसुली	खातेदारांची संख्या
१	२	३	४	५	६	७	८	९	१०
१	शिराळा	०	०	०	०	०	०	०	४६७७४
२	वाळवा	०	०	०	०	०	०	०	९५२८०
३	पलूस	०	०	०	०	०	०	०	४०२५४
४	कडेगाव	०	०	०	०	०	०	०	५०२३५
५	खानापूर	०	०	०	०	०	०	०	४१९०८
६	आटपाडी	०	०	०	०	०	०	०	३९६४८
७	तासगाव	०	०	०	०	०	०	०	३९४८६
८	मिरज	०	०	०	०	०	०	०	१००४७५
९	क.महाकाळ	०	०	०	०	०	०	०	६३०२२
१०	जत	०	०	०	०	०	०	०	७२६०५
जिल्हा एकूण		०	०	०	०	०	०	०	५८९६८७
आधार - जिल्हाधिकारी कार्यालय, सांगली									

तक्ता क्र. ४.२
स्थानिक स्वराज्य संस्थांचे उत्पन्न व खर्च

जिल्हा : सांगली		(₹ लाखात)			संदर्भ वर्ष - २०१३-१४	
अ.क्र.	बाब	ग्रामपंचायत	जिल्हा परिषद	महानगर पालिका	नगर परिषदा	कटक मंडळ
१	२	३	४	५	६	७
स्थानिक स्वराज्य संस्थांची संख्या		७०४	१	१	५	-
अ)	जमा					
१	सुरूवातीची शिल्लक	३५३२.२६	१३७९४.२३	२७५३.००	४४६३.००	-
२	चालू वर्षातील जमा					
	२.१ शासकीय अनुदाने व वर्गणी	३२६१.९८	६८५९०.१५	२६.००	९२८७.३६	-
	२.२ सव प्रकारचे कर	२१८३.९८	२५५४.४५	८५४४.००	७३४.१२	-
	२.३ इतर जमा	१२०२.३२	३१०८२.७७	५८१२.००	२४७९.६९	-
	२.४ एकूण (बाब २.१ ते २.३)	६६४८.२८	१०२२२७.३७	१४३८२.००	१२५०१.१७	-
	एकूण प्राप्ती (सुरूवातीची शिल्लक मिळून)	१०१८०.५५	११६०२२.००	१७१३५.००	१६९६४.१७	-
ब)	खर्च					
३	चालू वर्षातील खर्च					
	३.१ सामान्य प्रशासन	१६१८.४६	६६४९.२९	६६६८.००	११२४.३१	-
	३.२ शिक्षण	५४८.९३	४२१८७.३५	१०१८.००	१४३.२१	-
	३.३ सार्वजनिक आरोग्य	१७०७.९०	५११२.४२	८५.००	२४०.७६	-
	३.४ इतर	२०६९.९४	४६९२३.७९	४६१६.१३	६६३४.०७	-
	एकूण (३.१ ते ३.४)	५९४५.२४	१००८७२.८५	१२३८७.१३	८२०५.८६	-
४	अखेरची शिल्लक	४२३५.३१	१५१४८.७५	४७४७.८७	८७५८.३१	-
	एकूण खर्च (अखेरची शिल्लक मिळून)	१०१८०.५५	११६०२१.६०	१७१३५.००	१६९६४.१७	-
टिप : जत नगर परिषदेची माहिती उपलब्ध नाही.						
आधार :- १) महानगरपालिका/ कटक मंडळ/ नगरपरिषदा/जि.प.						

तक्ता क्र. ४.३
नागरी स्थानिक स्वराज्य संस्थांचे २०१३-१४ मधील उत्पन्न व खर्च

जिल्हा :- सांगली			(₹ लाखात)				संदर्भ वर्ष - २०१३-१४		
अ.क्र.	बाब	महानगरपालिका	नगरपरिषदा				नगर पंचायती	कटक मंडळे	सर्व नागरी संस्था
			वर्ग - अ	वर्ग - ब	वर्ग - क	सर्व			
१	२	३	४	५	६	७	८	९	१०
	उत्पन्न								
१	आरंभीची शिल्लक	२७५३.००	-	१४०६.००	३०५७.००	४४६३.००	-	-	७२१६.००
२	जमा								
	२.१. पट्टी, कर इत्यादी	८५४४.००	-	५१२.९९	२२१.१३	७३४.१२	-	-	९२७८.१२
	२.२. शासकीय अनुदाने	२६.००	-	६४०३.०४	२५८१.१४	८९८४.१८	-	-	९०१०.१८
	२.३. वाणिज्यिक उपक्रमांपासून	०.००	-	१४२.३४	५१.८६	१९४.२०	-	-	१९४.२०
	२.४. ठेवी आणि कर्जे इ.	०.००	-	३९.८०	६९.१८	१०८.९८	-	-	१०८.९८
	२.५. इतर उत्पन्न	५८१२.००	-	२०१३.८९	४६५.८०	२४७९.६९	-	-	८२९१.६९
	एकूण जमा (२)	१४३८२.००	-	९११२.०६	३३८९.११	१२५०१.१७	-	-	२६८८३.१७
	एकूण उत्पन्न (१ + २)	१७१३५.००	-	१०५१८.०६	६४४६.११	१६९६४.१७	-	-	३४०९९.१७
	खर्च								
१	प्रशासन								
	(अ) आस्थापना	६१७१.००	-	५८०.३८	५१७.५५	१०९७.९३	-	-	७२६८.९३
	(ब) इतर	४९७.००	-	८.२१	१८.१७	२६.३८	-	-	५२३.३८
२	कर वसुली	०.१३	-	९५.९३	०.२७	९६.२०	-	-	९६.३३
३	सार्वजनिक दिवाबत्ती	७९५.००	-	२०९.२४	४२.८९	२५२.१३	-	-	१०४७.१३
४	पाणीपुरवठा	२०८७.००	-	५५०.०२	१४९.२७	६९९.२९	-	-	२७८६.२९
५	सार्वजनिक सुरक्षा	२०.००	-	२४.६८	९.४७	३४.१५	-	-	५४.१५
६	सार्वजनिक आरोग्य	८५.००	-	१४३.५१	९७.२५	२४०.७६	-	-	३२५.७६
७	जलनिःसारण व मलनिःसारण	१३९.००	-	०.००	५८.०९	५८.०९	-	-	१९७.०९
८	बांधकामे	३४९.००	-	५७८.२४	१४५५.६०	२०३३.८४	-	-	२३८२.८४
९	परिवहन	०.००	-	०.००	०.००	०.००	-	-	०.००
१०	शिक्षण	१०१८.००	-	१३८.२१	५.००	१४३.२१	-	-	११६१.२१
११	दुर्बल घटकांवरील खर्च	०.००	-	१२.३०	१७.०६	२९.३६	-	-	२९.३६
१२	विशेष खर्च व दिलेली कर्जे	०.००	-	०.००	४५७.४६	४५७.४६	-	-	४५७.४६
१३	इतर खर्च	१२२६.००	-	२८४२.५०	१९४.५६	३०३७.०६	-	-	४२६३.०६
	एकूण खर्च (१ ते १३)	१२३८७.१३	-	५१८३.२२	३०२२.६४	८२०५.८६	-	-	२०५९२.९९
	अखेरची शिल्लक	४७४७.८७	-	५३३४.८४	३४२३.४७	८७५८.३१	-	-	१३५०६.१८
	एकूण खर्च अखेरच्या शिल्लकीसह	१७१३५.००	-	१०५१८.०६	६४४६.११	१६९६४.१७	-	-	३४०९९.१७

टिप : नव्याने निर्माण करण्यात आलेली जत नगर परिषदेची माहिती उपलब्ध नाही.

आधार - १) महानगरपालिका व नगरपरिषदा.

तक्ता क्र. ४.४
ग्रामपंचायतीचे उत्पन्न व खर्च

जिल्हा : सांगली		(लाखात ₹)		संदर्भ वर्ष - २०१३-१४	
अ.क्र.	बाब	२०१२-१३		२०१३-१४	
		प्रत्यक्ष	टक्केवारी	प्रत्यक्ष	टक्केवारी
१	२	३	४	५	६
१	उत्पन्न				
	(अ) आरंभीची शिल्लक	३४५६.०४	३९.६	३५३२.२६	३४.७
	(ब) जमा				
	१. कर				
	i) जमीन व इतर मालमत्ता कर	१५८३.१७	१८.२	२०२५.६६	१९.९
	ii) इतर कर व शुल्क	२३६.७३	२.७	१५८.३२	१.६
	२. शासकीय अनुदाने	१३६९.२८	१५.७	१४२४.४१	१४.०
	३. अंशदान, देणग्या व इतर अनुदाने	१३९७.३६	१६.०	१८३७.५७	१८.०
	४. इतर जमा	६७९.०९	७.८	१२०२.३२	११.८
	एकूण जमा (ब)	५२६५.६२	६०.४	६६४८.२९	६५.३
	एकूण उत्पन्न (अ+ब)	८७२१.६६	१००.०	१०१८०.५५	१००.०
२	खर्च				
	१. प्रशासन	१९१६.३६	३६.९	१६१८.४६	२७.२
	२. आरोग्य व स्वच्छता	९९९.११	१९.३	१७०७.९०	२८.७
	३. सावर्जनिक बांधकामे	१६२३.३५	३१.३	१८०३.२१	३०.३
	४. सावर्जनिक दिवाबत्ती	०.००	०.०	०.००	०.०
	५. शिक्षण	५१८.६४	१०.०	५४८.९३	९.२
	६. लोककल्याण	१११.७७	२.२	८७.१०	१.५
	७. इतर खर्च	२०.१८	०.४	१७९.६४	३.०
	एकूण खर्च (१ ते ७)	५१८९.४०	१००.०	५९४५.२४	१००.०
आधार : जिल्हा परिषद, सांगली					

तक्ता क्र. ४.५
जिल्हा परिषदचे उत्पन्न

जिल्हा : सांगली		(₹ लाखात)	संदर्भ वर्ष - ३१/३/२०१४
अ.क्र.	बाब	२०१२-१३ (प्रत्यक्ष)	२०१३-१४ (प्रत्यक्ष)
१	२	३	४
१	अ) आरंभीची शिल्लक	११६६९.२०	१३७९४.२३
	ब) महसुली जमा		
	१. स्वनिर्मित साधनांपासून	३०४९.४४	२५५४.४५
	२. शासकीय अनुदाने-		
	२.१.सांविधिक अनुदाने-		
	i) सहेतुक	३३५.५२	६५३७.१३
	ii) आस्थापना	४९४०४.८७	५११७९.३३
	iii) योजनांतर्गत	१२५५३.५१	१०८७३.६९
	iv) इतर	६२३९.०६	३७८२.३३
	२.२ अभिकरण योजनांसाठी	१०२७४.४१	९३३९.११
	३. इतर साधनांपासून उत्पन्न	१९४३.५९	१६८१.३१
	क) भांडवली जमा	१७९०१.५७	१६२८०.०२
	ड) एकूण जमा (ब+क)	१०१७०१.९७	१०२२२७.३७
	एकूण उत्पन्न (अ+ड)	११३३७१.१७	११६०२१.६०
२	अ) महसुली खर्च		
	१. सामान्य प्रशासन	५०२५.४५	६६४९.२९
	२. शिक्षण	२७५४५.१९	४२१८७.३५
	३. सार्वजनिक बांधकामे	४६६४.४७	४४५५.१८
	४. पाटबंधारे	३५१६.१६	१२८८.३७
	५. कृषि	९०३.२८	१७९५.२१
	६. पशुसंवर्धन	१०३२.११	१५०५.८३
	७. वने		
	८. सार्वजनिक आरोग्य	४२९७.५८	५११२.४२
	९. समाजकल्याण	१२३२.१९	२२२४.५६
	१०. इतर खर्च	३१४५८.२९	१९८४७.५२
	एकूण (अ)	७९६७४.७२	८५०६५.७३
	ब) भांडवली खर्च	१७९५५.९२	१५८०७.१२
	एकूण खर्च (अ+ ब)	९७६३०.६४	१००८७२.८५
आधार : जिल्हा परिषद, सांगली			

तक्ता क्र. ४.६

तालुकानिहाय बँक कार्यालये, वर्गीकृत बँकांची संख्या, ठेवी व कर्जे

जिल्हा : सांगली							संदर्भ वर्ष- २०१३-१४	
अ.क्र.	तालुका	बँकांची कार्यालये असलेली गावे व शहरे	वर्गीकृत बँका (संख्या)	वर्गीकृत बँकांची शाखा कार्यालये	वर्गीकृत बँकांच्या ठेवी (₹ लाख)	वर्गीकृत बँकांनी दिलेली कर्जे (₹ लाख)		
						कृषक	अकृषक	
१	२	३	४	५	६	७	८	
१	शिराळा	७	६	१०	२१७४८	१२३८०	१०४४५	
२	वाळवा	१७	१२	३२	३६७५५	२०१५१	९७३६	
३	पलूस	१३	८	१७	१६३११	११६६३	४७८७	
४	कडेगाव	६	४	७	१७५६५	४८३१	२९९१	
५	खानापूर	५	७	१०	११५२७	५८३६	५३६८	
६	आटपाडी	६	५	९	१७८९२	२७२४	४७८८	
७	तासगाव	१४	९	२१	३४४७१	१८१४०	६७७९	
८	मिरज	२५	२७	९८	६२७२८७	४५१५५	६०६०६	
९	क.महाकाळ	७	५	९	१९१३९	४७०८	१२०२९	
१०	जत	१२	४	१५	१६९१३	५१५६	२२२३	
जिल्हा एकूण		११२	-	२२८	८१९६०८	१३०७४४	११९७५२	
आधार :- जिल्हा अग्रणी बँक, सांगली								

तक्ता क्र. ४.७
आयुर्विमा विषयक आकडेवारी

			संदर्भ वर्ष - २०१३-१४	
अ.क्र.	बाब	परिमाण	तपशील	
			भारतीय जीवन विमा निगम	खाजगी आयुर्विमा कंपनी
१	२	३	४	५
१	जिल्हयातील शाखा	संख्या	९	०
२	चालू विमा पॉलिसीज	संख्या	७८८०७९	१००६८
३	मार्च अखेर व्यपगत विमा पॉलिसीज	संख्या	८५९७६९	६८५१
४	नवीन व्यवसाय			
	४.१ उतरविलेली विमापत्रे	संख्या	१०७९००	१४९९
	४.२ विमा रक्कम	(₹ लाख)	१७३४७१	१५३९
	४.३ विम्याचा प्रथम हप्ता रक्कम	(₹ लाख)	९३०६.८९	३८४.६
५	जिल्हयातील विमा प्रतिनिधीची संख्या			
	५.१ एकूण विमा प्रतिनिधी	संख्या	४२०५	४८
	५.२ एकूण पैकी ग्रामीण विमा प्रतिनिधी	संख्या	१७२४	५
	५.३ एकूण पैकी महिला विमा प्रतिनिधी	संख्या	११७४	१२
	५.४ एकूण महिला प्रतिनिधीपैकी ग्रामीण महिला प्रतिनिधी	संख्या	४५२	२
आधार :- १. भारतीय जीवन विमा निगम, २. खाजगी विमा कंपनी (टाटा ए. आय. ए., स्टार युनियन दाई ची व श्रीराम लाईफ इन्शुरन्स)				

तक्ता क्र. ४.८
जिल्ह्यातील बचत गटांबाबतची माहिती

जिल्हा : सांगली											संदर्भ वर्ष - ३१/३/२०१४	
अ. क्र.	तालुका	स्थापन झालेले बचत गट			मुख्य व्यवसायासाठी बँक जोडणी झालेले बचत गट			खेळते भांडवलासाठी बँक जोडणी झालेले बचत गट			व्यवसाय सुरु केलेल्या बचत गट	
		दा.रे. खालील	दा.रे. वरील	एकूण	दा.रे. खालील	दा.रे. वरील	एकूण	दा.रे. खालील	दा.रे. वरील	एकूण	संख्या	आर्थिक वर्षात केलेली उलाढाल (₹ लाख)
१	२	३	४	५	६	७	८	९	१०	११	१२	१३
१	शिराळा	१६२	७४६	९०८	४	०	४	६	१८	२४	४	३३.८१
२	वाळवा	३०४	१७५४	२०५८	०	३	३	४२	५७	९९	३	१०५.२३
३	पलूस	११३	९५२	१०६५	०	०	०	१९	३३	५२	०	४६.४१
४	कडेगाव	१७९	७३१	९१०	२	०	२	१३	५	१८	२	२५.३१
५	खानापूर	१३१	३८४	५१५	३	०	३	१५	३२	४७	३	२३.७२
६	आटपाडी	११८	३२०	४३८	०	०	०	१६	२	१८	०	२३.२२
७	तासगाव	१५८	१०८७	१२४५	४	०	४	१६	८	२४	४	५५.३९
८	मिरज	४१०	१७४५	२१५५	५	०	५	३१	५८	८९	५	६३.३२
९	क.महाकाळ	२२३	६९८	९२१	६	०	६	२२	४	२६	६	३८.२७
१०	जत	२५५	४१६	६७१	०	०	०	४३	०	४३	०	०
एकूण		२०५३	८८३३	१०८८६	२४	३	२७	२२३	२१७	४४०	२७	४१४.६८

टिप: जिल्हा ग्रामीण विकास यंत्रणा, सांगली मार्फत सन २०१२-१३ पासून महाराष्ट्र राज्य ग्रामीण जीवनोन्नती अभियान हे अभियान नव्याने सुरु झाले असून अभियानांतर्गत आता भांडवली अनुदान दिले जात नसलेने अ.क्र. ६, ७, ८ व १२, १३ ची जिल्हा ग्रामीण विकास यंत्रणा यांची माहिती निरंक आहे.
आधार - १. प्रकल्प संचालक, जिल्हा ग्रामीण विकास यंत्रणा, जि.प., सांगली २.व्यवस्थापक, सांगली जिल्हा मध्यवर्ती बँक, सांगली

तक्ता क्र. ४.९

जिल्ह्यातील जिल्हा ग्रामिण विकास यंत्रणा व महिला आर्थिक विकास महामंडळ यांच्या मार्फत स्थापित बचत गटांबाबतची माहिती

जिल्हा :- सांगली		संदर्भ वर्ष :- मार्च २०१४									
अ.क्र.	तालुका	निर्मित बचत गट (संख्या)									
		जिल्हा ग्रामिण विकास यंत्रणा (दा.रे.खा.कु)									
		मागील वर्षअखेर	अहवाल वर्षात	एकूण (२+४)	एकूणापैकी महिला बचतगट	एकूणापैकी कार्यरत असलेले बचत गट	प्रथम प्रतवारी झालेले एकूण बचत गट	द्वितीय प्रतवारी झालेले एकूण बचत गट	व्यवसाय करीत असलेले बचतगट		
								प्राथमिक क्षेत्र	द्वितीय क्षेत्र	तृतीय क्षेत्र	
१	२	३	४	५	६	७	८	९	१०	११	१२
१	शिराळा	२२	७५	९७	उ. ना.	९७	४०	१४	-	-	-
२	वाळवा	४९	८६	१३५	उ. ना.	१३५	१२२	६३	-	-	-
३	पलूस	२८	८९	११७	उ. ना.	११७	७३	४५	-	-	-
४	कडेगाव	४४	९८	१४२	उ. ना.	१४२	६६	२८	-	-	-
५	खानापूर	३६	४६	८२	उ. ना.	८२	४८	२६	-	-	-
६	आटपाडी	१५	८१	९६	उ. ना.	९६	४८	२५	-	-	-
७	तासगाव	३६	९५	१३१	उ. ना.	१३१	७१	५७	-	-	-
८	मिरज	५९	९७	१५६	उ. ना.	१५६	१२१	१०९	-	-	-
९	क.महाकाळ	३१	८६	११७	उ. ना.	११७	६०	५७	-	-	-
१०	जत	४३	९६	१३९	उ. ना.	१३९	११२	२८	-	-	-
एकूण		३६३	८४९	११९२	उ. ना.	११९२	७६१	४५२	०	०	०

टिप : १)सन २०१२-१३ पासून महाराष्ट्र राज्य ग्रामीण जीवनोन्नती अभियान नव्याने सुरू झाले असून या अभियानांतर्गत स्वर्ण जयंती ग्राम स्वरोजगार योजना समाविष्ट झालेली आहे. या अभियानात भांडवली अनुदान बंद करणेत आले असलेने अ. क्र. १०ते १२ रकान्यातील माहिती निरंक आहे.

२)अ.क्र. ३ व ४ मधील संख्या नवीन स्थापन व पुनर्गठीत स्वयंसहाय्यता गटांची बेरीज दर्शविण्यात आली आहे.

जिल्हा :- सांगली		संदर्भ वर्ष :- मार्च २०१४									
अ. क्र.	तालुका	निर्मित बचत गट (संख्या)									
		महिला आर्थिक विकास महामंडळ									
		मागील वर्षअखेर	अहवाल वर्षात	एकूण (१३+१४)	एकूणापैकी महिला बचतगट	एकूणापैकी कार्यरत असलेले बचत गट	प्रथम प्रतवारी झालेले एकूण बचत गट	द्वितीय प्रतवारी झालेले एकूण बचत गट	व्यवसाय करीत असलेले बचतगट		
								प्राथमिक स्वरुपाचे	द्वितीय स्वरुपाचे	तृतीय स्वरुपाचे	
१	२	३	४	५	६	७	८	९	१०	११	१२
१	शिराळा	२३३	१५	२४८	२४८	२४८	२१५	९८	९२	२१	०
२	वाळवा	८४	०	८४	८३	८३	६६	४५	४९	१३	०
३	पलूस	९६	१	९७	९७	९७	८०	४१	५८	१९	०
४	कडेगाव	उ. ना.	उ. ना.	उ. ना.	उ. ना.	उ. ना.	उ. ना.	उ. ना.	उ. ना.	उ. ना.	उ. ना.
५	खानापूर	उ. ना.	उ. ना.	उ. ना.	उ. ना.	उ. ना.	उ. ना.	उ. ना.	उ. ना.	उ. ना.	उ. ना.
६	आटपाडी	उ. ना.	उ. ना.	उ. ना.	उ. ना.	उ. ना.	उ. ना.	उ. ना.	उ. ना.	उ. ना.	उ. ना.
७	तासगाव	१६१	३१	१९२	१९२	१९२	१६१	७९	९७	७२	०
८	मिरज	१६८	२४४	४१२	४१२	४१२	१६८	४४	११६	१०८	०
९	क.महाकाळ	१९२	०	१९२	१९२	१९२	१७२	४२	१३५	१३५	०
१०	जत	१७०	५६	२२६	२२६	२२६	१६८	५८	१३२	१०	०
एकूण		११०४	३४७	१४५१	१४५०	१४५०	१०३०	४०७	६७९	३७८	०

आधार:- १. प्रकल्प अधिकारी, जिल्हा ग्रामीण विकास यंत्रणा, सांगली २. जिल्हा समन्वयक, महिला आर्थिक विकास महामंडळ, सांगली

तक्ता क्र. ५.१
जमिनीच्या वापराविषयी माहिती

जिल्हा सांगली		(हेक्टर मध्ये)					संदर्भ वर्ष २०००-०१
अ.क्र.	तालुका	एकूण भौगोलिक क्षेत्र	जंगल व्याप्त क्षेत्र	शेतीला उपलब्ध नसलेले क्षेत्र			पडीत जमिनीव्यतिरिक्त लागवड न झालेली एकूण जमीन
				विगर शेती वापराखालील जमीन	पडीत/ लागवडी लायक नसलेली जमीन	एकूण (५+६)	
१	२	३	४	५	६	७	८
१	शिराळा	६३४१७	१३१२२	१११३	२११५	३२२८	४८२६
२	वाळवा	७८७८१	२९५२	४१७९	४६२४	८८०३	१८०५
३	पलूस	-	-	-	-	०	०
४	कडेगाव	-	-	-	-	०	०
५	खानापूर	१३२६०२	१०९३६	७८४२	५४८२	१३३२४	१८७१०
६	आटपाडी	८७१७१	२३१४	२८०६	७७९६	१०६०२	११५५४
७	तासगाव	१११२५९	४९६१	४२६१	५८१५	१००७६	७९९४
८	मिरज	९२६२४	१०७९	९९७०	९४०	१०९१०	५८५०
९	क.महांकाळ	७०६७३	९२४	५९१४	५७३३	११६४७	४७४१
१०	जत	२२४५३८	११३०५	३५००	५६९७	९१९७	५७२५
जिल्हा एकूण		८६१०६५	४७५९३	३९५८५	३८२०२	७७७८७	६१२०५

अ. क्र.	तालुका	पडीत जमीन			लागवडीखालील निव्वळ क्षेत्र	एकापेक्षा अधिक (दुसोटा क्षेत्र)	लागवडी खालील एकूण क्षेत्र (१२+१३)	लागवडी- लायक क्षेत्र (८+११+१२)
		चालू पड	इतर पड	एकूण पड (४+१०)				
१	२	९	१०	११	१२	१३	१४	१५
१	शिराळा	१९६२	१२१५	३१७७	३९०६४	१५२८३	५४३४७	४७०६७
२	वाळवा	१०३३	६२८६	७३१९	५७९०२	१७७०२	७५६०४	६७०२६
३	पलूस	-	-	०	-	-	०	०
४	कडेगाव	-	-	०	-	-	०	०
५	खानापूर	१४८९	८०१	२२९०	८७३४२	२८६४२	११५९८४	१०८३४२
६	आटपाडी	६१७	८१०	१४२७	६१२७४	१९६२५	८०८९९	७४२५५
७	तासगाव	११७४	७२६८	८४४२	७९७८६	२२७८७	१०२५७३	९६२२२
८	मिरज	९७२	१०७६	२०४८	७२७३७	१९०९६	९१८३३	८०६३५
९	क.महांकाळ	५४८	१३९१	१९३९	५१४२२	१७६५८	६९०८०	५८१०२
१०	जत	१२४८	८८८३	१०१३१	१८८१८०	२४४१३	२१२५९३	२०४०३६
जिल्हा एकूण		९०४३	२७७३०	३६७७३	६३७७०७	१६५२०६	८०२९१३	७३५६८५

आधार- कृषि आयुक्तालय, पुणे

टिप : सदर तक्त्याची अद्ययावत माहिती उपलब्ध नसल्याने माहिती पुनर्प्रकाशित केली आहे.

तक्ता क्र. ५.२
निरनिराळ्या पिकांखालील क्षेत्र

जिल्हा :- सांगली				संदर्भ वर्ष : पिका खालील क्षेत्र:- २००१-०२ ओलिताचे क्षेत्र : २०००-०१							
अ. क्र.	तालुका	तांदूळ		गहू		खरीप ज्वारी		रब्बी ज्वारी		एकूण ज्वारी	
		पिकांखालील क्षेत्र	ओलिताचे क्षेत्र	पिकांखालील क्षेत्र	ओलिताचे क्षेत्र	पिकांखालील क्षेत्र	ओलिताचे क्षेत्र	पिकांखालील क्षेत्र	ओलिताचे क्षेत्र	पिकांखालील क्षेत्र	ओलिताचे क्षेत्र
१	२	३	४	५	६	७	८	९	१०	११	१२
१	शिराळा	११४४१	१३७०	१७३०	१२६७	२५८५	४००	१५५०	३७०	४१३५	७७०
२	वाळवा	४५००	९२१	३८१८	३०१८	१०८६१	८५०	३२०४	५२५	१४०६५	१३७५
३	पलूस	०	०	०	०	०	०	०	०	०	०
४	कडेगाव	०	०	०	०	०	०	०	०	०	०
५	खानापूर	५	०	४५५७	३५५७	४२५७७	१०१०	२६७०	४४०	४५२४७	१४५०
६	आटपाडी	५	३	३०२१	२५२१	८८०	७०	२७२४७	४३४०	२८१२७	४४१०
७	तासगाव	१६२४	८१७	५३४७	४३४७	३६७६५	१२२४	४०६४	१८४५	४०८२९	३०६९
८	मिरज	९६	०	३८१०	२९११	१५३१८	६१८	१४५६०	५२३२	२९८७८	५८५०
९	क.महाकाळ	०	०	२६७३	२०७३	३२००	३२४	१९५६०	४११२	२२७६०	४४३६
१०	जत	१५	१२	३९२७	३४२१	११९	५	८६६८९	१०३०१	८६८०८	१०३०६
जिल्हा एकूण		१७६८६	३१२३	२८८८३	२३११५	११२३०५	४५०१	१५९५४४	२७१६५	२७१८४९	३१६६६

अ. क्र.	तालुका	बाजरी		मका		वरी		नाचणी		राळा	
		पिकांखालील क्षेत्र	ओलिताचे क्षेत्र	पिकांखालील क्षेत्र	ओलिताचे क्षेत्र	पिकांखालील क्षेत्र	ओलिताचे क्षेत्र	पिकांखालील क्षेत्र	ओलिताचे क्षेत्र	पिकांखालील क्षेत्र	ओलिताचे क्षेत्र
१	२	१३	१४	१५	१६	१७	१८	१९	२०	२१	२२
१	शिराळा	०	०	२६३८	८०३	१३५	०	९८०	०	४३०	०
२	वाळवा	२०	०	११७५	६१८	०	०	०	०	०	०
३	पलूस	०	०	०	०	०	०	०	०	०	०
४	कडेगाव	०	०	०	०	०	०	०	०	०	०
५	खानापूर	७३२५	४८५	२२४०	६२४	०	०	०	०	०	०
६	आटपाडी	१६२४	२७८	८२४	२२३	०	०	०	०	०	०
७	तासगाव	१४१२	३२०	२४९१	८३२	०	०	०	०	१०	०
८	मिरज	८२६०	५७०	१६६८	५४२	०	०	०	०	०	०
९	क.महाकाळ	९१००	२००	४०२	१५२	०	०	०	०	०	०
१०	जत	१४८०५	८२४	५६१६	६१९	०	०	०	०	०	०
जिल्हा एकूण		४२५४६	२६७७	१७०५४	४४१३	१३५	०	९८०	०	४४०	०

तक्ता क्र. ५.२
निरनिराळ्या पिकांखालील क्षेत्र

अ. क्र.	तालुका	सावा		भादली		इतर तृणधान्ये		एकूण तृणधान्ये		हरभरा	
		पिकांखालील क्षेत्र	ओलिताचे क्षेत्र	पिकांखालील क्षेत्र	ओलिताचे क्षेत्र	पिकांखालील क्षेत्र	ओलिताचे क्षेत्र	पिकांखालील क्षेत्र	ओलिताचे क्षेत्र	पिकांखालील क्षेत्र	ओलिताचे क्षेत्र
१	२	२३	२४	२५	२६	२७	२८	२९	३०	३१	३२
१	शिराळा	५५	०	०	०	२५२	०	२१७९६	४२१०	१४१०	३२८
२	वाळवा	०	०	०	०	७५४	०	२४३३२	५९३२	५९९३	१११०
३	पलूस	०	०	०	०	०	०	०	०	०	०
४	कडेगाव	०	०	०	०	०	०	०	०	०	०
५	खानापूर	०	०	०	०	१५७४	०	६०९४८	६११६	४९७९	१२६०
६	आटपाडी	०	०	०	०	१६७	०	३३७६८	७४३५	१५७५	४२०
७	तासगाव	०	०	०	०	२९१	०	५२००४	९३८५	६९२१	१९२४
८	मिरज	०	०	०	०	१९८	०	४३९१०	९८७३	५३०८	१२२९
९	क.महांकाळ	०	०	०	०	६३	०	३४९९८	६८६१	२१६५	१०२४
१०	जत	६५	०	०	०	७४५	०	१११९८१	१५१८२	२४८५	९१८
जिल्हा एकूण		१२०		०		४०४४		३८३७३७	६४९९४	३०८३६	८२१३

अ. क्र.	तालुका	तूर		मुग		उडीद		कुळीय		मठ	
		पिकांखालील क्षेत्र	ओलिताचे क्षेत्र	पिकांखालील क्षेत्र	ओलिताचे क्षेत्र	पिकांखालील क्षेत्र	ओलिताचे क्षेत्र	पिकांखालील क्षेत्र	ओलिताचे क्षेत्र	पिकांखालील क्षेत्र	ओलिताचे क्षेत्र
१	२	३३	३४	३५	३६	३७	३८	३९	४०	४१	४२
१	शिराळा	१२०	०	७३०	०	११५	०	१०२०	०	२५११	०
२	वाळवा	१९१	४०	१७०	०	४३९	०	११८०	०	२४१३	०
३	पलूस	०	०	०	०	०	०	०	०	०	०
४	कडेगाव	०	०	०	०	०	०	०	०	०	०
५	खानापूर	३६२४	२३३	१५०२	०	२७८४	०	१९१०	०	२९६५	०
६	आटपाडी	१०८६	१८६	१२२	०	३२०	०	७३०	०	२७२०	०
७	तासगाव	१६३६	२२५	४०५	०	१३८३	०	१२१०	०	२८८०	०
८	मिरज	११९२	१८४	१४०८	०	३९०	०	१०२०	०	२४३२	०
९	क.महांकाळ	१०००	११०	१००	०	४००	०	३२०	०	२७२६	०
१०	जत	८४७	२४	१४३२	०	४९०	०	२८०२	०	२८२१	०
जिल्हा एकूण		९६९६	१००२	५८६९		६३२१		१०१९२		२१४६८	

तक्ता क्र. ५.२
निरनिराळ्या पिकांखालील क्षेत्र

अ. क्र.	तालुका	चवळी		वाटाणा		इतर कडधान्ये		एकूण कडधान्ये		एकूण अन्नधान्ये	
		पिकांखालील क्षेत्र	ओलिताचे क्षेत्र	पिकांखालील क्षेत्र	ओलिताचे क्षेत्र	पिकांखालील क्षेत्र	ओलिताचे क्षेत्र	पिकांखालील क्षेत्र	ओलिताचे क्षेत्र	पिकांखालील क्षेत्र	ओलिताचे क्षेत्र
१	२	४३	४४	४५	४६	४७	४८	४९	५०	५१	५२
१	शिराळा	३३०	०	३०	०	७५३	०	७०१९	३२८	२८८१५	४५३८
२	वाळवा	४१०	०	२०	०	७९०	२४	११६०६	११७४	३५९३८	७१०६
३	पलूस	०	०	०	०	०	०	०	०	०	०
४	कडेगाव	०	०	०	०	०	०	०	०	०	०
५	खानापूर	१११	०	३०	०	७८५	१९८	१९४९०	१६९१	८०४३८	७८०७
६	आटपाडी	५५	०	०	०	२१६	०	६८२४	६०६	४०५९२	८०४१
७	तासगाव	१६५	०	१५	०	५६९	०	१५१८४	२१४९	६७१८८	११५३४
८	मिरज	२५६	०	१०	०	३६९	४०	१२३८५	१४५३	५६२९५	११३२६
९	क.महाकाळ	१४०	०	०	०	१५६	०	७००७	११३४	४२००५	७९९५
१०	जत	६३०	०	४०	०	८४५	०	१२३९२	९४२	१२४३७३	१६१२४
जिल्हा एकूण		२८९७		१४५		४४८३	२६२	९१९०७	९४७७	४७५६४४	७४४७१

अ. क्र.	तालुका	ऊस		मिरची		इतर मसाल्याचे पदार्थ		एकूण मसाल्याचे पदार्थ		आंबा	
		पिकांखालील क्षेत्र	ओलिताचे क्षेत्र	पिकांखालील क्षेत्र	ओलिताचे क्षेत्र	पिकांखालील क्षेत्र	ओलिताचे क्षेत्र	पिकांखालील क्षेत्र	ओलिताचे क्षेत्र	पिकांखालील क्षेत्र	ओलिताचे क्षेत्र
१	२	५३	५४	५५	५६	५७	५८	५९	६०	६१	६२
१	शिराळा	६५१०	६५१०	१९१	०	६८	२४१	२५९	२४१	७९	०
२	वाळवा	२४४००	२४४००	६००	०	१९४	७५२	७९४	७५२	४३	०
३	पलूस	०	०	०	०	०	०	०	०	०	०
४	कडेगाव	०	०	०	०	०	०	०	०	०	०
५	खानापूर	४९००	४९००	४९२	०	२४३	७३४	७३५	७३४	५४	०
६	आटपाडी	८४०	८४०	१३५	०	३४	१६८	१६९	१६८	३०	०
७	तासगाव	२२५०	२२५०	४३२	०	१२७	५५८	५५९	५५८	७८	०
८	मिरज	१३८००	१३८००	५७६	०	१२६	६८६	७०२	६८६	६३	०
९	क.महाकाळ	१०१०	१०१०	१६३	०	७	१७०	१७०	१७०	३९	०
१०	जत	१५६०	१५६०	१८१	०	३७५	५५३	५५६	५५३	५९	०
जिल्हा एकूण		५५२७०	५५२७०	२७७०		११७४	३८६२	३९४४	३८६२	४४५	

तक्ता क्र. ५.२
निरनिराळ्या पिकांखालील क्षेत्र

अ. क्र.	तालुका	द्राक्षे		इतर फळे		एकूण फळे		कांदे		टोमॅटो	
		पिकांखालील क्षेत्र	ओलिताचे क्षेत्र	पिकांखालील क्षेत्र	ओलिताचे क्षेत्र	पिकांखालील क्षेत्र	ओलिताचे क्षेत्र	पिकांखालील क्षेत्र	ओलिताचे क्षेत्र	पिकांखालील क्षेत्र	ओलिताचे क्षेत्र
१	२	६३	६४	६५	६६	६७	६८	६९	७०	७१	७२
१	शिराळा	०	०	१६३	२०३	२४२	२०३	१४०	०	२६५	०
२	वाळवा	८५	०	२४०	३६८	३६८	३६८	१३५	०	३७३	०
३	पलूस	०	०	०	०	०	०	०	०	०	०
४	कडेगाव	०	०	०	०	०	०	०	०	०	०
५	खानापूर	२७८०	०	१७८७	४६१६	४६२१	४६१६	३३३	०	३३३	०
६	आटपाडी	७९	०	१०२४	११३३	११३३	११३३	७१	०	१९	०
७	तासगाव	२९६५	०	८७६	३९१३	३९१९	३९१३	२१३	०	१६१	०
८	मिरज	९१०	०	८७०	१८२८	१८४३	१८२८	१५१	०	५८४	०
९	क.महांकाळ	२१५	०	४१८	६७२	६७२	६७२	१३०	०	८	०
१०	जत	१२३०	०	२५५३	३८३०	३८४२	३८३०	३१२	०	३१७	०
जिल्हा एकूण		८२६४		७९३१	१६५६३	१६६४०	१६५६३	१४८५		२०६०	

अ. क्र.	तालुका	इतर भाजीपाला		एकूण भाजीपाला		एकूण फळे व भाजीपाला		कापूस		इतर तंतु पिके	
		पिकांखालील क्षेत्र	ओलिताचे क्षेत्र	पिकांखालील क्षेत्र	ओलिताचे क्षेत्र	पिकांखालील क्षेत्र	ओलिताचे क्षेत्र	पिकांखालील क्षेत्र	ओलिताचे क्षेत्र	पिकांखालील क्षेत्र	ओलिताचे क्षेत्र
१	२	७३	७४	७५	७६	७७	७८	७९	८०	८१	८२
१	शिराळा	६८६	१०१३	१०९१	१०९३	१३३३	१२१६	०	०	५	०
२	वाळवा	९६७	६३१	१४७५	६३१	१८४३	९९९	०	०	२२	०
३	पलूस	०	०	०	०	०	०	०	०	०	०
४	कडेगाव	०	०	०	०	०	०	०	०	०	०
५	खानापूर	९०१	१३२६	१५६७	१३२६	६१८८	५९४२	२३०	२३०	१५	०
६	आटपाडी	१६४	५०१	२५४	५०१	१३८७	१६३४	३६०	३७०	०	०
७	तासगाव	७८४	१३१४	११५८	१३१४	५०७७	५२२७	४९	४९	५	०
८	मिरज	९५९	१३८०	१६९४	१३८०	३५३७	३२०८	२३१	२३१	१६	०
९	क.महांकाळ	२४५	५०६	३८३	५०६	१०५५	११७८	२५९	२५९	०	०
१०	जत	८६१	१३८३	१४९०	१३८३	५३३२	५२१३	१९२९	१९२९	३०	०
जिल्हा एकूण		५५६७	८०५४	९११२	८०५४	२५७५२	२४६१७	३०५८	३०६८	९३	०

तक्ता क्र. ५.२
निरनिराळ्या पिकांखालील क्षेत्र

अ. क्र.	तालुका	एकूण तंतु पिके		भूईमूग		सुर्यफूल		करडई		सोयाबीन	
		पिकांखालील क्षेत्र	ओलिताचे क्षेत्र	पिकांखालील क्षेत्र	ओलिताचे क्षेत्र	पिकांखालील क्षेत्र	ओलिताचे क्षेत्र	पिकांखालील क्षेत्र	ओलिताचे क्षेत्र	पिकांखालील क्षेत्र	ओलिताचे क्षेत्र
१	२	८३	८४	८५	८६	८७	८८	८९	९०	९१	९२
१	शिराळा	५	०	३७८०	२९५	१७२	४१	३	०	१३५२	०
२	वाळवा	२२	०	१०२४३	७४७	१७८	९७	१२५	०	१५३५८	०
३	पलूस	०	०	०	०	०	०	०	०	०	०
४	कडेगाव	०	०	०	०	०	०	०	०	०	०
५	खानापूर	२४५	२३०	१०५२९	७९५	७११	२७६	१५३	०	६३९०	०
६	आटपाडी	३६०	३७०	४४५	१०२	१६	११८	४३	०	१०	०
७	तासगाव	५४	४९	१६१०	१८६	३८०	१६०	७२	०	१३०९३	०
८	मिरज	२४७	२३१	४४२२	३२४	५७२	१७७	६१	०	२३२३५	०
९	क.महाकाळ	२५९	२५९	८४०	६१	१०४	७६	५४०	०	५९३	०
१०	जत	१९५९	१९२९	३३९०	१००७	६६१२	२२१६	५२१३	०	७७	०
	जिल्हा एकूण	३१५१	३०६८	३५२५९	३५१७	८७४५	३१६१	६२१०		६०१०८	

निरनिराळ्या पिकांखालील क्षेत्र

अ. क्र.	तालुका	कारळे		इतर गळीत धान्ये		एकूण गळीत धान्ये		इतर औषधी व मादक पदार्थ		आयुर्वेदिक व मादक पदार्थांची पिके	
		पिकांखालील क्षेत्र	ओलिताचे क्षेत्र	पिकांखालील क्षेत्र	ओलिताचे क्षेत्र	पिकांखालील क्षेत्र	ओलिताचे क्षेत्र	पिकांखालील क्षेत्र	ओलिताचे क्षेत्र	पिकांखालील क्षेत्र	ओलिताचे क्षेत्र
१	२	९३	९४	९५	९६	९७	९८	९९	१००	१०१	१०२
१	शिराळा	२९	०	१७३	१३१	५५०९	४६७	३	२२	२२	०
२	वाळवा	६५	०	१९१	१४०	२६१६०	९८४	९१	५२	१८	०
३	पलूस	०	०	०	०	०	०	०	०	०	०
४	कडेगाव	०	०	०	०	०	०	०	०	०	०
५	खानापूर	३५०	०	११५	२४४	१८२४८	१३१५	०	६	६	०
६	आटपाडी	०	०	४	९	५१८	२२९	०	०	०	०
७	तासगाव	६५	०	१४२	१६६	१५३६२	५१२	२३१	५५	१०	०
८	मिरज	०	०	१३६	१६५	२८४२६	६६६	७९२	२१०	३५	०
९	क.महाकाळ	०	०	९	७९	२०८६	२१६	४२	६२	२२	०
१०	जत	०	०	११७	१५५५	१५४०९	४७७८	०	०	०	०
	जिल्हा एकूण	५०९		८८७	२४८९	१११७१८	१११७१८	११५९	४०७	११३	०

तक्ता क्र. ५.२
निरनिराळ्या पिकांखालील क्षेत्र

अ. क्र.	तालुका	एकूण औषधी व मादक पदार्थ		एकूण चारा पिके		संकीर्ण अखाद्य पिके		एकूण अखाद्य पिके	
		पिकांखालील क्षेत्र	ओलिताचे क्षेत्र	पिकांखालील क्षेत्र	ओलिताचे क्षेत्र	पिकांखालील क्षेत्र	ओलिताचे क्षेत्र	पिकांखालील क्षेत्र	ओलिताचे क्षेत्र
१	२	१०३	१०४	१०५	१०६	१०७	१०८	१०९	११०
१	शिराळा	२५	२२	२४४३	३२४	१३७	१२२	८११९	९३५
२	वाळवा	१०९	५२	७६१७	१०१०	१७१	१५३	३४०७९	२१९९
३	पलूस	०	०	०	०	०	०	०	०
४	कडेगाव	०	०	०	०	०	०	०	०
५	खानापूर	६	६	४४५५	५९१	१५५	१३९	२३१०९	२२८१
६	आटपाडी	०	०	४८७६	६४६	२३०	२२४	५९८४	१४६९
७	तासगाव	२४१	५५	१८२२	२४१	११४	१०१	१७५९३	९५८
८	मिरज	८२७	२१०	४०२५	५३३	१५४	१३८	३३६७९	१७७८
९	क.महाकाळ	६४	६२	३९३१	५२१	१४	१४	६३५४	१०७२
१०	जत	०	०	५५३४	७३४	१६३	१४७	२३०६५	७५८८
जिल्हा एकूण		१२७२		३४७०३	४६००	११३८	१०३८	१५१९८२	१८२८०

निरनिराळ्या पिकांखालील क्षेत्र

अ. क्र.	तालुका	एकूण खाद्य पिके		लागवडीखालील एकूण क्षेत्र		दुसोटा क्षेत्र		लागवडीखालील निव्वळ क्षेत्र	
		पिकांखालील क्षेत्र	ओलिताचे क्षेत्र	पिकांखालील क्षेत्र	ओलिताचे क्षेत्र	पिकांखालील क्षेत्र	ओलिताचे क्षेत्र	पिकांखालील क्षेत्र	ओलिताचे क्षेत्र
१	२	१११	११२	११३	११४	११५	११६	११७	११८
१	शिराळा	३६९१७	१२५०५	४५०३६	१३४४०	उ.ना.	उ.ना.	उ.ना.	उ.ना.
२	वाळवा	६२९७५	३३२५७	९७०५४	३५४५६	उ.ना.	उ.ना.	उ.ना.	उ.ना.
३	पलूस	०	०	०	०	-	-	-	-
४	कडेगाव	०	०	०	०	०	०	०	०
५	खानापूर	९२२६१	१९३८३	११५३७०	२१६६४	उ.ना.	उ.ना.	उ.ना.	उ.ना.
६	आटपाडी	४२९८८	१०६८३	४८९७२	१२१५२	उ.ना.	उ.ना.	उ.ना.	उ.ना.
७	तासगाव	७५०७४	१९५६९	९२६६७	२०५२७	उ.ना.	उ.ना.	उ.ना.	उ.ना.
८	मिरज	७४३३४	२९०२०	१०८०३३	३०७९८	उ.ना.	उ.ना.	उ.ना.	उ.ना.
९	क.महाकाळ	४४२४०	१०३५३	५०५९४	११४२५	उ.ना.	उ.ना.	उ.ना.	उ.ना.
१०	जत	१३१८२१	२३४५०	१५४८८६	३१०३८	उ.ना.	उ.ना.	उ.ना.	उ.ना.
जिल्हा एकूण		५६०६१०	१५८२२०	७१२५९२	१७६५००	उ.ना.	उ.ना.	उ.ना.	उ.ना.

आधार- कृषि आयुक्तालय, पुणे

टिप : सदर तक्त्याची अद्ययावत माहिती उपलब्ध नसल्याने माहिती पुनर्प्रकाशित केली आहे.

तक्ता क्र. ५.३
जिल्ह्यात वितरीत करण्यात आलेले बियाणे

जिल्हा : सांगली			संदर्भ वर्ष : २०१३-१४					
अ.क्र.	क्षेत्र	पीक	('००० क्विंटल)					२०१२ च्या तुलनेत टक्के वाढ
			२००९	२०१०	२०११	२०१२	२०१३	
१	२	३	७	८	९	१०	११	१२
१	सार्वजनिक	खरीप	१७.५७	१८.२५	१७.२५	१२.६३	२७.३५	११६.५
		रब्बी	१३.६९	१४.३६	९.२५	९.१९	१३.३०	४४.८
		एकूण	३१.२६	३२.६१	२६.५०	२१.८२	४०.६५	८६.३
२	खाजगी	खरीप	१७.७९	१८.४०	२०.१५	९.२२	२३.३५	१५३.२
		रब्बी	१४.६९	१५.१०	११.१५	५.०५	८.६४	७१.२
		एकूण	३२.४८	३३.५०	३१.३०	१४.२७	३१.९९	१२४.२
३	एकूण	खरीप	३५.३६	३६.६५	३७.४०	२१.८५	५०.७०	१३२.०
		रब्बी	२८.३८	२९.४६	२०.४०	१४.२४	२१.९४	५४.१
		एकूण	६३.७४	६६.११	५७.८०	३६.०९	७२.६४	१०१.३

आधार : जिल्हा कृषि विकास अधिकारी, जि.प. सांगली

तक्ता क्र. ५.४
रासायनिक खतांचा वापर

जिल्हा - सांगली		संदर्भ : २०१३-१४								
अ.क्र.	तालुका	रासायनिक खतांचे वाटप (मेटन)								
		निर्यंत्रित संस्थांकडून			खाजगी संस्थांकडून			एकूण		
		खरीप	रब्बी	एकूण	खरीप	रब्बी	एकूण	खरीप	रब्बी	एकूण
१	२	३	४	५	६	७	८	९	१०	११
१	शिराळा	३६००	२६१२	६२१२	६३९५	५५५३	११९४८	९९९५	८१६५	१८१६०
२	वाळवा	६००५	४१०६	१०१११	१०६७५	८७२६	१९४०१	१६६८०	१२८३२	२९५१२
३	पलूस	३९१४	२७३७	६६५१	६९५८	५८१६	१२७७४	१०८७२	८५५३	१९४२५
४	कडेगाव	३२२२	२२३५	५४५७	५७२७	४७५२	१०४७९	८९४९	६९८७	१५९३६
५	खानापूर	३१७०	२२९६	५४६६	५६३८	४८८०	१०५१८	८८०८	७१७६	१५९८४
६	आटपाडी	२३१३	१६९८	४०११	४१११	३६१०	७७२१	६४२४	५३०८	११७३२
७	तासगाव	४३४६	३०२०	७३६६	७७२५	६४१५	१४१४०	१२०७१	९४३५	२१५०६
८	मिरज	६५५०	४४८०	११०३०	११६४६	९५२३	२११६९	१८१९६	१४००३	३२१९९
९	क.महाकाळ	३४३७	२४४८	५८८५	६११०	५२०२	११३१२	९५४७	७६५०	१७१९७
१०	जत	४७१५	३२५५	७९७०	८३८०	६९१५	१५२९५	१३०९५	१०१७०	२३२६५
एकूण जिल्हा		४१२७२	२८८८७	७०१५९	७३३६५	६१३९२	१३४७५७	११४६३७	९०२७९	२०४९१६

आधार - कृषि विकास अधिकारी, जिल्हा परिषद, सांगली

तक्ता क्र. ५.५
निरनिराळ्या पिकांचे उत्पादन

जिल्हा :- सांगली								संदर्भ वर्ष :- २०११-१२		
अ.क्र.	तालुका	तांदूळ	गहू	ज्वारी	बाजरी	बाली	मका	नाचणी	इतर धान्ये	एकूण धान्ये
१	२	३	४	५	६	७	८	९	१०	११
१	शिराळा	उ.ना.	उ.ना.	उ.ना.	उ.ना.	उ.ना.	उ.ना.	उ.ना.	उ.ना.	उ.ना.
२	वाळवा	उ.ना.	उ.ना.	उ.ना.	उ.ना.	उ.ना.	उ.ना.	उ.ना.	उ.ना.	उ.ना.
३	पलूस	उ.ना.	उ.ना.	उ.ना.	उ.ना.	उ.ना.	उ.ना.	उ.ना.	उ.ना.	उ.ना.
४	कडेगाव	उ.ना.	उ.ना.	उ.ना.	उ.ना.	उ.ना.	उ.ना.	उ.ना.	उ.ना.	उ.ना.
५	खानापूर	उ.ना.	उ.ना.	उ.ना.	उ.ना.	उ.ना.	उ.ना.	उ.ना.	उ.ना.	उ.ना.
६	आटपाडी	उ.ना.	उ.ना.	उ.ना.	उ.ना.	उ.ना.	उ.ना.	उ.ना.	उ.ना.	उ.ना.
७	तासगाव	उ.ना.	उ.ना.	उ.ना.	उ.ना.	उ.ना.	उ.ना.	उ.ना.	उ.ना.	उ.ना.
८	मिरज	उ.ना.	उ.ना.	उ.ना.	उ.ना.	उ.ना.	उ.ना.	उ.ना.	उ.ना.	उ.ना.
९	क.महांकाळ	उ.ना.	उ.ना.	उ.ना.	उ.ना.	उ.ना.	उ.ना.	उ.ना.	उ.ना.	उ.ना.
१०	जत	उ.ना.	उ.ना.	उ.ना.	उ.ना.	उ.ना.	उ.ना.	उ.ना.	उ.ना.	उ.ना.
एकूण जिल्हा		३०४००	२८६००	१२३७००	६०००	०	१११८००	३००	६००	३०१४००

जिल्हा :- सांगली		(मै.टन मध्ये)				संदर्भ वर्ष :- २०११-१२		
अ.क्र.	तालुका	हरभरा	तूर	उडीद	मूग	मसूर	इतर कडधान्ये	एकूण कडधान्ये
१	२	१२	१३	१४	१५	१६	१७	१८
१	शिराळा	उ.ना.	उ.ना.	उ.ना.	उ.ना.	उ.ना.	उ.ना.	उ.ना.
२	वाळवा	उ.ना.	उ.ना.	उ.ना.	उ.ना.	उ.ना.	उ.ना.	उ.ना.
३	पलूस	उ.ना.	उ.ना.	उ.ना.	उ.ना.	उ.ना.	उ.ना.	उ.ना.
४	कडेगाव	उ.ना.	उ.ना.	उ.ना.	उ.ना.	उ.ना.	उ.ना.	उ.ना.
५	खानापूर	उ.ना.	उ.ना.	उ.ना.	उ.ना.	उ.ना.	उ.ना.	उ.ना.
६	आटपाडी	उ.ना.	उ.ना.	उ.ना.	उ.ना.	उ.ना.	उ.ना.	उ.ना.
७	तासगाव	उ.ना.	उ.ना.	उ.ना.	उ.ना.	उ.ना.	उ.ना.	उ.ना.
८	मिरज	उ.ना.	उ.ना.	उ.ना.	उ.ना.	उ.ना.	उ.ना.	उ.ना.
९	क.महांकाळ	उ.ना.	उ.ना.	उ.ना.	उ.ना.	उ.ना.	उ.ना.	उ.ना.
१०	जत	उ.ना.	उ.ना.	उ.ना.	उ.ना.	उ.ना.	उ.ना.	उ.ना.
एकूण जिल्हा		१२७००	११००	२१००	२३००	०	३२००	२१४००

**तक्ता ५.५ पुढे चालू
निरनिराळ्या पिकांचे उत्पादन**

जिल्हा :- सांगली		(मे.टन मध्ये)				संदर्भ वर्ष :- २०११-१२		
अ.क्र.	तालुका	जवस	भूईमूग	सुर्यफूल	तौळ	सोयाबीन	इतर तेलबिया	एकूण तेलबिया
१	२	१९	२०	२१	२२	२३	२४	२५
१	शिराळा	उ.ना.	उ.ना.	उ.ना.	उ.ना.	उ.ना.	उ.ना.	उ.ना.
२	वाळवा	उ.ना.	उ.ना.	उ.ना.	उ.ना.	उ.ना.	उ.ना.	उ.ना.
३	पलूस	उ.ना.	उ.ना.	उ.ना.	उ.ना.	उ.ना.	उ.ना.	उ.ना.
४	कडेगाव	उ.ना.	उ.ना.	उ.ना.	उ.ना.	उ.ना.	उ.ना.	उ.ना.
५	खानापूर	उ.ना.	उ.ना.	उ.ना.	उ.ना.	उ.ना.	उ.ना.	उ.ना.
६	आटपाडी	उ.ना.	उ.ना.	उ.ना.	उ.ना.	उ.ना.	उ.ना.	उ.ना.
७	तासगाव	उ.ना.	उ.ना.	उ.ना.	उ.ना.	उ.ना.	उ.ना.	उ.ना.
८	मिरज	उ.ना.	उ.ना.	उ.ना.	उ.ना.	उ.ना.	उ.ना.	उ.ना.
९	क.महांकाळ	उ.ना.	उ.ना.	उ.ना.	उ.ना.	उ.ना.	उ.ना.	उ.ना.
१०	जत	उ.ना.	उ.ना.	उ.ना.	उ.ना.	उ.ना.	उ.ना.	उ.ना.
एकूण जिल्हा		१००	१७६००	२०००	१००	८६९००	१०००	१०७७००

जिल्हा :- सांगली		(मे.टन मध्ये)				संदर्भ वर्ष :- २०११-१२		
अ.क्र.	तालुका	ऊस	कापूस	ताग	मेस्टा (अंबाडी)	तंबाखू	औषधी पदार्थ	मसाल्याचे पदार्थ
१	२	२६	२७	२८	२९	३०	३१	३२
१	शिराळा	उ.ना.	उ.ना.	उ.ना.	उ.ना.	उ.ना.	उ.ना.	उ.ना.
२	वाळवा	उ.ना.	उ.ना.	उ.ना.	उ.ना.	उ.ना.	उ.ना.	उ.ना.
३	पलूस	उ.ना.	उ.ना.	उ.ना.	उ.ना.	उ.ना.	उ.ना.	उ.ना.
४	कडेगाव	उ.ना.	उ.ना.	उ.ना.	उ.ना.	उ.ना.	उ.ना.	उ.ना.
५	खानापूर	उ.ना.	उ.ना.	उ.ना.	उ.ना.	उ.ना.	उ.ना.	उ.ना.
६	आटपाडी	उ.ना.	उ.ना.	उ.ना.	उ.ना.	उ.ना.	उ.ना.	उ.ना.
७	तासगाव	उ.ना.	उ.ना.	उ.ना.	उ.ना.	उ.ना.	उ.ना.	उ.ना.
८	मिरज	उ.ना.	उ.ना.	उ.ना.	उ.ना.	उ.ना.	उ.ना.	उ.ना.
९	क.महांकाळ	उ.ना.	उ.ना.	उ.ना.	उ.ना.	उ.ना.	उ.ना.	उ.ना.
१०	जत	उ.ना.	उ.ना.	उ.ना.	उ.ना.	उ.ना.	उ.ना.	उ.ना.
एकूण जिल्हा		५९४००००	३२००	०	०	उ.ना.	उ.ना.	उ.ना.

आधार- कृषि आयुक्तालय, पुणे

टिप : सदर तक्त्याची अद्ययावत माहिती उपलब्ध नसल्याने माहिती पुनप्रकाशित केली आहे.

तक्ता क्र. ५.६
मुख्य पिकांचे दर हेक्टरी अंदाजित उत्पादन

जिल्हा - सांगली			संदर्भ वर्ष : २०१०-११	
१) प्रति हेक्टरी उत्पादन - किलो मध्ये			२) एकूण उत्पादन -- "००" मे. टन मध्ये	
अ. क्र.	पिकाचे नाव	प्रति हेक्टरी उत्पादन	एकूण उत्पादन	गेल्या वर्षीच्या तुलनेत शेकडा वाढ/घट
१	२	३	४	५
१	तांदूळ	१७३७	३०४	-३३.५
२	गहू	१५१६	२८६	-३६.४
३	ज्वारी	५२४	१२३७	-१७.६
४	बाजरी	२४८	६०	-८७.३
५	बाली	०	०	०.०
६	मका	२३३८	१११८	५७.०
७	नाचणी	१०००	३	-५७.१
८	इतर तृणधान्ये	२७३	६	२००.०
	एकूण तृणधान्ये	७६३६	३०१४	-१६.३
९	हरभरा	६६५	१२७	-५१.२
१०	तूर	२०८	११	-७५.०
११	उडीद	३००	२१	-७५.०
१२	मूग	४०५	२३	०.०
१३	मसूर	उ.ना.	उ.ना.	०.०
१४	इतर कडधान्ये	३४८	३२	३२.०
	एकूण कडधान्ये	१९२६	२१४	-४४.८
१५	जवस	उ.ना.	उ.ना.	०.०
१६	भुईमूग	७८६	१७६	-४६.८
१७	सोयाबीन	१४२५	८६९	-२३.३
१८	तीळ	उ.ना.	उ.ना.	०.०
१९	सूर्यफुल	५४०	२०	-५९.२
	एकूण तेलबिया	२७५१	१०६५	-२९.७
२०	एरंडी	०	०	०.०
२१	ऊस	८४	५९४००	-२१.८
२२	नारळ	०	०	०.०
२३	कापूस	२१०	३२	४३३.३
२४	ताग	उ.ना.	उ.ना.	०.०
२५	मेस्टा (अंबाडी)	उ.ना.	उ.ना.	०.०
२६	तंबाखू	उ.ना.	उ.ना.	०.०
२७	औषधी पदार्थ	उ.ना.	उ.ना.	०.०
२८	सुंठ (आले)	उ.ना.	उ.ना.	०.०
२९	मिरची (लाल)	उ.ना.	उ.ना.	०.०
३०	लसूण	उ.ना.	उ.ना.	०.०
३१	बटाटे	उ.ना.	उ.ना.	०.०

आधार - कृषि विकास अधिकारी, जि.प., सांगली.

टिप : सदर तक्त्याची अद्ययावत माहिती उपलब्ध नसल्याने माहिती पुनर्प्रकाशित केली आहे.

तक्ता क्र. ५.७

तालुकानिहाय पर्जन्य दिवसांची संख्या व एकूण पर्जन्य

जिल्हा - सांगली			संदर्भ वर्ष : २०१३			
(पर्जन्य - मि.मी.)						
अ.क्र.	तालुका	सरासरी		वर्ष २०१३ मधील		सरासरीच्या तुलनेत संदर्भ वर्षातील पर्जन्यातील शेकडा वाढ अथवा घट
		पर्जन्य दिवसांची संख्या	पर्जन्य	पर्जन्य दिवसांची संख्या	पर्जन्य	
१	२	३	४	५	६	७
१	शिराळा	३२	१००५.९०	१०२	११०२.००	९.६
२	वाळवा	२६	६८०.९०	८४	४२६.२०	-३७.४
३	पलूस	२२	५९७.४०	७५	३४४.३०	-४२.४
४	कडेगाव	३०	४५९.००	४१	४८५.७०	५.८
५	खानापूर	२९	५८१.७०	८७	६०४.६०	३.९
६	आटपाडी	२४	५६५.७०	५६	४२८.५०	-२४.३
७	तासगाव	२७	५९७.४०	९२	४४४.२०	-२५.६
८	मिरज	२८	६२९.२०	७८	५७३.९०	-८.८
९	क.महांकाळ	३०	५४९.७०	७४	४१२.४०	-२५.०
१०	जत	३०	५५८.३०	७५	४११.१०	-२६.४
एकूण जिल्हा		-	६२०.२०	८१	५२३.२९	-१५.६
आधार - जिल्हा कृषि विकास अधिकारी, सांगली						

तक्ता क्र. ५.८
कृत्रिम रेतन कार्यक्रमाची प्रगती

जिल्हा : - सांगली			संदर्भ वर्ष - २०१३-१४	
तपशील	२०११-१२	२०१२-१३	२०१३-१४	२०१२-१३ च्या तुलनेत २०१३-१४ मधील शकडा बदल
१	२	३	४	५
अ) गायी (कृत्रिम रेतन)				
१) संकरित	७४७७३	७३६७५	७७३२९	५.०
२) विदेशी	८६८	४३२	६४४	४९.१
३) देशी	१५२७७	१६४६९	१९२१५	१६.७
एकूण (कृत्रिम रेतन)	९०९१८	९०५७६	९७१८८	७.३
जन्मलेल्या वासरांची संख्या (गायी)	३२८५७	३२७३८	३२७८८	०.२
ब) म्हशी (कृत्रिम रेतन)				
जन्मलेल्या रडकांची	९८५५७	१०८३२३	१२२८९६	१३.५
	३४४११	३५४५५	३८०५५	७.३
आधार : जिल्हा पशुसंवर्धन उपआयुक्त, मिरज(सांगली)				

तक्ता क्र. ५.९
कृत्रिम रेतन व दुग्ध उत्पादनाची तालुकानिहाय प्रगती

जिल्हा : सांगली										
अ.क्र.	तालुका	२०११-१२			२०१२-१३			२०१३-१४		
		कृत्रिम रेतनाचे वार्षिक लक्ष्य	कृत्रिम रेतनाच्या साध्याची टक्केवारी	दुग्ध उत्पादन हजार लिटर्स (०००)	कृत्रिम रेतनाचे वार्षिक लक्ष्य	कृत्रिम रेतनाच्या साध्याची टक्केवारी	दुग्ध उत्पादन हजार लिटर्स (०००)	कृत्रिम रेतनाचे वार्षिक लक्ष्य	कृत्रिम रेतनाच्या साध्याची टक्केवारी	दुग्ध उत्पादन हजार लिटर्स (०००)
१	२	३	४	५	६	७	८	९	१०	११
१	शिराळा	२३७२९	६७.७	३७१३४	२६९७८	७६.२	३९५६३	२६९७८	८०.६	३९६००
२	वाळवा	५००३९	८२.०	६८८२३	५७५७१	७२.०	७६६५०	५७५७१	८१.०	९४९३६
३	पलूस	८२८९	६८.९	४६६४७	९४८८	६३.३	४८६६९	९४८८	७३.०	५२३५५
४	कडेगाव	१०४२०	१००.४	२४७१६	११८१७	९६.३	२६२७६	११८१७	१०३.५	२६३१२
५	खानापूर	१२८७०	८५.०	३७४९७	१५१३१	८८.०	३८०८८	१५१३१	१०५.०	४५४२४
६	आटपाडी	९७१९	७५.४	३८०७१	१०७६१	९९.७	३६५१८	१०७६१	१११.६	३६५५४
७	तासगाव	३१५७२	९२.०	५५१८५	३६६२६	७५.०	५७११९	३६६२६	८८.०	५७१५५
८	मिरज	३५०९३	११०.०	५६०७५	४०२०३	९२.०	५८१४१	४०२०३	९२.०	५८९०७
९	क.महांकाळ	१७२५०	९८.०	४७७१५	१९३२६	९१.०	४७९९४	१९३२६	९२.०	४९५९३
१०	जत	२८१००	४७.८	३९३३८	३१८५६	९१.०	३५४३४	३१८५६	९२.०	३९६३९
जिल्हा एकूण		२२७०८१	-	४५१२०१	२५९७५७	-	४६४४५२	२५९७५७	-	५००४७६
आधार: १.जिल्हा पशुसंवर्धन उपआयुक्त, मिरज(सांगली) २.जिल्हा दुग्ध विकास अधिकारी, महाराष्ट्र शासन										

तक्ता क्र. ५.१०
पशुवैद्यकीय संस्थाबाबतची माहिती

जिल्हा - सांगली					संदर्भ वर्ष :- २०१३-१४	
अ. क्र.	तालुका	पशुवैद्यकीय चिकित्सालय	पशुवैद्यकीय दवाखाने (राज्य तथा स्थानिक स्तर)	पशुवैद्यकीय प्रथमोपचार केंद्र	रेतन केंद्र	कृत्रिम रेतन केंद्रे
१	२	३	४	५	६	७
१	शिराळा	०	१४	६	२०	०
२	वाळवा	१	९	१४	२४	०
३	पलूस	०	३	४	७	०
४	कडेगाव	०	८	१	९	०
५	खानापूर	१	८	१	१०	०
६	आटपाडी	०	६	२	८	०
७	तासगाव	१	४	१२	१७	०
८	मिरज	२	१२	१०	२४	१
९	क.महाकाळ	१	५	५	११	०
१०	जत	०	१४	९	२३	०
एकूण		६	८३	६४	१५३	१
आधार : जिल्हा पशुसंवर्धन उपआयुक्त, मिरज.सांगली						

तक्ता क्र. ५.११
मान्यताप्राप्त पशुवध गृहे आणि त्यात कत्तल केलेल्या पशूंची संख्या

जिल्हा - सांगली			संदर्भ वर्ष :- २०१३-१४						
अ.क्र.	तालुका	पशुवध गृहांची संख्या	कत्तल केलेले पशू (संख्या)						
			बैल	महिष वर्गीय	मेंढ्या/मेंढे	शेळ्या/बोकड	डुकरे	इतर	एकूण
१	२	३	४	५	६	७	८	९	१०
१	शिराळा	-	-	-	-	-	-	-	-
२	वाळवा	-	-	-	-	-	-	-	-
३	पलूस	-	-	-	-	-	-	-	-
४	कडेगाव	-	-	-	-	-	-	-	-
५	खानापूर	-	-	-	-	-	-	-	-
६	आटपाडी	-	-	-	-	-	-	-	-
७	तासगाव	-	-	-	-	-	-	-	-
८	मिरज	१	-	४३४६४	०	७४४२	०	०	५०९०६
९	क.महाकाळ	-	-	-	-	-	-	-	-
१०	जत	-	-	-	-	-	-	-	-
जिल्हा एकूण		१	०	४३४६४	०	७४४२	०	०	५०९०६
आधार - १.जिल्हा पशुसंवर्धन उपआयुक्त, मिरज.सांगली २.वैद्यकीय आरोग्याधिकारी,महानगरपालिका सांगली									

तक्ता क्र. ५.१२
भूजल मत्स्यव्यवसायविषयक माहिती

जिल्हा - सांगली								संदर्भ वर्ष - २०१३-१४		
अ.क्र.	तालुका	नदीची लांबी (किमी)	मत्स्य व्यवसायासाठी अनुकूल क्षेत्र (तळी, सरोवरे व जलाशये)		मत्स्य व्यवसायाखाली आणलेले एकूण क्षेत्र (हेक्टर)	भूजल मत्स्य उत्पादन (मे.टन.)	पकडलेल्या माशांची उत्पादकास मिळालेली किंमत (लाख ₹)	मत्स्य व्यवसाय क्षेत्रासाठी वापरलेले मत्स्यबीज (लाखात)	मत्स्य व्यवसाय सहकारी संस्था	
			संख्या	एकूण क्षेत्र (हेक्टर)					संख्या	सभासदांची संख्या
१	२	३	४	५	६	७	८	९	१०	११
१	शिराळा	८०	४३	२३७०	३४०.१०	२३०.४०	६९.१२	३०.००	२३	२३४६
२	वाळवा	५१	२८	७५	७५	४०	१२	१०.००	४	१७०
३	पलूस	०	३	९६	९६	५१.२६	१५.३७	१५.५०	२	१५०
४	कडेगाव	०	५	३९०	३९०	१०८	३२.४०	८.००	६	२००
५	खानापूर	४६	२४	३७०	३३२.५२	१२२.३४	३६.७०	११.५०	१०	३२५
६	आटपाडी	२८	४२	९४७	९००	१५२	४५.६०	७.००	१३	६४१
७	तासगाव	५६	२७	३८१	३५७.८०	१०३.९६	३१.१८	१२.००	५	३०५
८	मिरज	५९	७	१८२	१८२	७१.९२	२१.५७	१३.५०	५	२६०
९	क.महांकाळ	२३	३०	७४७	५८२	८७	२६.१०	१४.००	६	१६८
१०	जत	४९	७३	१७३९	१४९०	९२	२७.६०	१६.००	१५	४८६
एकुण		३९२	२८२	७२९७	४७४५.४२	१०५९	३१७.६४	१३७.५०	८९	५०५१

आधार :- सहाय्यक आयुक्त मत्स्यव्यवसाय (तांत्रिक), सांगली

तक्ता क्र. ५.१३
सागरी मत्स्यव्यवसायविषयक माहिती

जिल्हा - सांगली								संदर्भ वर्ष - २०१३-१४		
अ. क्र.	तालुका	सागर किनाऱ्याची लांबी (कि.मी.)	मत्स्य उत्पादन			सागरी मासेमारी बोटी		मासे उतरविण्याची केंद्रे	मत्स्य व्यवसाय सहकारी संस्था	
			२००९-१०	२०१०-११	२०११-१२	एकूण	त्यापैकी यांत्रिकी		संख्या	सभासदांची संख्या
१	२	३	४	५	६	७	८	९	१०	११
१	शिराळा									
२	वाळवा									
३	पलूस									
४	कडेगाव									
५	खानापूर									
६	आटपाडी									
७	तासगाव									
८	मिरज									
९	क.महांकाळ									
१०	जत									
एकुण										

टिप : सागरी किनारा नसल्याने लागू नाही.

आधार :- सहाय्यक आयुक्त मत्स्यव्यवसाय (तांत्रिक), सांगली

तक्ता क्र. ५.१४

शासकीय आणि सहकारी दुग्ध शाळांमधील दुग्ध उपउत्पादने

जिल्हा - सांगली					संदर्भ वर्ष - २०१३-१४	
अ.क्र.	उत्पादन	परिमाण	२०११-१२	२०१२-१३	२०१३-१४	२०१२-१३ च्या तुलनेत २०१३-१४ मधील शेकडा बदल
१	२	३	४	५	६	७
१	दूध भुकटी	मे.टन	८६९.९८	१९४७.४९	३४३.३६	-८२.३७
२	पांढरे लोणी	मे.टन	५५४.४०	११३६.९२	२६९.२४	-७६.३२
३	तूप	मे.टन	३५६.०७	४०८.३१	६०९.८९	४९.३७
४	एनर्जी/दुध	-	२०३.३५	२२०.९४	१६६.७८	-२४.५१
५	लस्सी	-	१७२.६०	४१७.८७	३८८.०३	-७.१४
६	मसाला दूध	बाटल्या	०.००	०.००	०.००	०.००
७	गायीचे टिकाऊदूध	"	०.००	०.००	०.००	०.००
आधार : जिल्हा दुग्ध विकास अधिकारी, मिरज						

तक्ता क्र. ५.१५

दुग्ध विकास सहकारी संस्थाबाबतची माहिती

जिल्हा - सांगली						संदर्भ वर्ष - २०१३-१४	
अ.क्र.	तालुका	दुग्ध विकास सहकारी संस्थांची संख्या	त्यांची एकूण सभासद संख्या	वर्षभरात संकलित केलेले दूध		शीत गृहांची संख्या	शीत गृहांची क्षमता (००० लिटर)
				एकूण (००० लिटर)	प्रतिदिन (सरासरी ००० लिटर)		
१	२	३	४	५	६	७	८
१	शिराळा	१६१	८२११	३९५९९.६	१०८	२	५०
२	वाळवा	२७३	१४१९६	९४९३६.१	२६०	२	२५०
३	पलूस	३१	१५८१	५२३५५.२	१४३	१	२०
४	कडेगाव	५१	२६०१	२६३१२.५	७२	२	१००
५	खानापूर	३०	१५३०	४५४२०.६	१२४	१	४
६	आटपाडी	७६	३८७६	३६५५४.४	१००	१	४०
७	तासगाव	४६	२३४६	५७१५१.७	१५७	१	१००
८	मिरज	७०	३५७०	५८९०७	१६१	०	०
९	क.महाकाळ	१५	७६५	४९५९३.३	१३६	४	१२०
१०	जत	८७	४४३७	३९७१२	१०९	२	५०
एकूण जिल्हा		८४०	४३११३	५००५४२	१३७१	१६	७३४
आधार :- जिल्हा दुग्धव्यवसाय विकास अधिकारी, मिरज							

तक्ता क्र. ५.१६
जिल्ह्यातील सिंचनाच्या व पाणी उपसा करण्याच्या सोयी

जिल्हा - सांगली											संदर्भ वर्ष :- २०१३-१४	
अ.क्र.	तालुका	सिंचनाच्या सोयी (संख्या)									कृषि पंप	
		मोठे प्रकल्प	मध्यम प्रकल्प	लघु सिंचन प्रकल्प		पाझर तलाव	कोल्हापूर बंधारा	भुयारी / साठवण बंधारा	उपसा जलसिंचन योजना	सिंचन विहिरी २००१-०२	डिझेल पंप (संख्या) २००१-०२	विद्युत पंप (संख्या) २०१२-१३
राज्य	स्थानिक											
१	२	३	४	५	६	७	८	९	१०	११	१२	१३
१	शिराळा	५	१	२	०	५०	३	०	०	२६४१	५४०	५९००
२	वाळवा		१	०	०	२६	४	०	१	४७५२	३०	२८१८४
३	पलूस		०	६	०	७	५	०	०	---	---	१४०६५
४	कडेगाव		०	३	४	६०	४१	०	०	---	---	१५१५६
५	खानापूर		०	६	०	७४	१४	६	०	९२२६	५८०	९६१६
६	आटपाडी		०	१०	६	२४३	१२	९८	०	२६७५	२१०	१२२५७
७	तासगाव		१	१७	०	६८	१४	९	०	७९१०	४३०	२२०७६
८	मिरज		०	७	०	५१	९	०	१	९२९४	१०२०	२६४२०
९	क.महाकाळ		१	१०	०	१४५	३०	२१	०	७१००	५५५	१५९८१
१०	जत		२	४	१३	१८०	२१	१५	०	१०४६६	१३५०	२८८३०
एकूण		५	६	६५	२३	९०४	१५३	१४९	२	५४०६४	४७१५	१७८४८५
<p>टिप : १) मोठे प्रकल्प हे एका पेक्षा जास्त तालुक्यात विस्तारीत असल्याने सदर आकडेवारी ही एकूण मध्ये दर्शविण्यात आली आहे.</p> <p>२) अद्ययावत माहिती उपलब्ध नसल्यामुळे काही माहिती पुनर्मुद्रित करण्यात येत आहे.</p> <p>आधार :- १. कार्यकारी अभियंता, लघुपाटबंधारे विभाग [राज्य स्तर व स्थानिक स्तर] २. कार्यकारी अभियंता, छोटे पाटबंधारे विभाग, जि.प.</p> <p>३. कार्यकारी अभियंता, महाराष्ट्र राज्य विद्युत मंडळ ४. कृषि आयुक्तालय, पुणे (सिंचन विहिरी व डिझेल पंप आकडेवारी २००१-०२ ची आहे)</p>												

तक्ता क्र. ५.१७
विविध साधनांखालील ओलिताचे क्षेत्र

जिल्हा - सांगली		(क्षेत्र - हेक्टर)				संदर्भ वर्ष : २०००-०१	
अ. क्र.	तालुका	ओलिताखालील क्षेत्र		ओलिता खालील निव्वळ क्षेत्र (३+४)	ओलिता खालील स्थूल क्षेत्र	एकूण लागवडी खालील स्थूल क्षेत्र	ओलिता खालील स्थूल क्षेत्राची लागवडी खालील स्थूल क्षेत्राशी टक्केवारी
		पृष्ठभागीय	विहिरी				
१	२	३	४	५	६	७	८
१	शिराळा	५६६८	९४०१	१५०६९	१६४५९	५४३४७	३०.२९
२	वाळवा	७१६९	१९४२३	२६५९२	२९८०४	७५६०४	३९.४२
३	पलूस	उ.ना	उ.ना	उ.ना	उ.ना	उ.ना	उ.ना
४	कडेगाव	उ.ना	उ.ना	उ.ना	उ.ना	उ.ना	उ.ना
५	खानापूर	५०३७	१२९१९	१७९५६	२०८००	११५९८४	१७.९३
६	आटपाडी	२१७२	७८५२	१००२४	११३४९	८०८९९	१४.०३
७	तासगाव	६१६६	१६४२८	२२५९४	२३२३९	१०२५७३	२२.६६
८	मिरज	७१२०	१८०२६	२५१४६	२६६२१	९१८३३	२८.९९
९	क.महांकळ	२३९६	६४२७	८८२३	१०२४८	६९०८०	१४.८३
१०	जत	६०८२	११८५१	१७९३३	२०९२०	२१२५९३	९.८४
एकूण		४१८१०	१०२३२७	१४४१३७	१५९४४०	८०२९१३	१९.८६
<p>टिप - पलूस व कडेगाव तालुका सन २००० नंतर निर्माण झालेले माहिती स्वतंत्रपणे अपलब्ध नाही.</p> <p style="text-align: center;">आधार - कृषी आयुक्तालय, पुणे</p> <p>टिप : अद्ययावत माहिती उपलब्ध नसल्याने माहिती पुनर्प्रकाशित करण्यात येत आहे.</p>							

तक्ता क्र. ५.१८
सिंचन विहिरीविषयक माहिती

जिल्हा - सांगली		संदर्भ वर्ष :- २००१-०२			
अ. क्र.	तालुका	सिंचन विहिरींची एकूण संख्या	वापरात असलेल्या विहिरींवर		वापरात नसलेल्या सिंचन विहिरींची संख्या
			डिझेल पंप (संख्या)	विद्युत पंप (संख्या)	
१	२	३	४	५	६
१	शिराळा	२६४१	५४०	उ.ना	२५१
२	वाळवा	४७५२	३०	उ.ना	७३०
३	पलूस	उ.ना	उ.ना	उ.ना	उ.ना
४	कडेगाव	उ.ना	उ.ना	उ.ना	उ.ना
५	खानापूर	९२२६	५८०	उ.ना	७२१
६	आटपाडी	२६७५	२१०	उ.ना	२७०
७	तासगाव	७९१०	४३०	उ.ना	१२४६
८	मिरज	९२९४	१०२०	उ.ना	१५९
९	क.महांकाळ	७१००	५५५	उ.ना	५३०
१०	जत	१०४६६	१३५०	उ.ना	७२०
जिल्हा एकूण		५४०६४	४७१५	११३७७९	४६२७
<p>आधार - कृषि आयुक्तालय पुणे</p> <p>टिप : अद्ययावत माहिती उपलब्ध नसल्याने माहिती पुनर्प्रकाशित करण्यात येत आहे.</p>					

तक्ता क्र. ५.१९
कूपनलिका, हातपंप व विद्युत पंपाविषयी माहिती

जिल्हा - सांगली							संदर्भ वर्ष : २०१३-१४	
अ. क्र.	तालुका	चालू वर्षातील					वर्ष अखेर	
		एकूण कूपनलिकांची संख्या	त्यापैकी उच्चक्षमता कूपनलिकांची संख्या	यशस्वी कूपनलिकांची संख्या	बसविलेल्या हातपंपांची संख्या	बसविलेल्या विद्युतपंपांची संख्या	चालू असलेल्या हातपंपांची संख्या (२०१२-१३)	चालू असलेल्या विद्युतपंपांची संख्या (२०१२-१३)
१	२	३	४	५	६	७	८	९
१	शिराळा	२	१	२	२	०	५३३	२४
२	वाळवा	०	०	०	०	०	६३६	१७
३	पलूस	—	—	—	—	—	४०६	२३
४	कडेगाव	९	१	८	७	—	७३८	५३
५	खानापूर	३२	३	२९	२६	१	६५६	९७
६	आटपाडी	४२	४	३८	३०	—	८५५	१००
७	तासगाव	—	—	—	—	—	७६२	९०
८	मिरज	५१	३	४८	३८	१	१२१३	९७
९	क.महाकाळ	२२	२	२०	१८	२	८५२	६६
१०	जत	८८	५	८३	७६	१	१९४५	१०२
एकूण		२४६	१९	२२८	१९७	५	८५९६	६६९
टिप : चालू वर्षामधील हातपंप व विद्युतपंपांची संख्या यांची माहिती अनुपलब्ध असल्याने सन २०१२-१३ मधील दर्शवण्यात आलेली आहे. आधार - १. उप अभियंता (यांत्रिकी), यांत्रिकी उप विभाग, जिल्हा परिषद								

तक्ता क्र. ५.२०

जिल्ह्यातील पाटबंधारे विषयक सुविधा (राज्यस्तरीय पाटबंधारे)

जिल्हा - सांगली		संदर्भ वर्ष : २०१३-१४					
अ. क्र.	तालुका	विविध प्रकल्पांतर्गत लाभक्षेत्र व ओलित क्षेत्र					
		लघु पाटबंधारे प्रकल्प		मध्यम प्रकल्प		मोठे प्रकल्प	
		लाभक्षेत्र (हे.)	ओलितक्षेत्र (हे.)	लाभक्षेत्र (हे.)	ओलितक्षेत्र (हे.)	लाभक्षेत्र (हे.)	ओलितक्षेत्र (हे.)
१	२	३	४	५	६	७	८
१	शिराळा	१५३९	७९९	२५६६	१५४०	०	०
२	वाळवा	२२६७९	३०५८९	२४४०	११५९	१९५	१०३
३	पलूस	१२७९३	१६९९२	३३४०	२२१३	११००	५८०
४	कडेगाव	५८२६	१८१५	०	०	१७९२९	९४५५
५	खानापूर	३६१४	१२११	०	०	१२४४९	६५६५
६	आटपाडी	७०५२	२८२४	०	०	०	०
७	तासगाव	८२९६	९३५	५०२७	१५९१	२४२१३	१२७६९
८	मिरज	२४५९२	२९२४९	०	०	६३२३५	३३३४७
९	क.महांकाळ	२९९५	१८६५	८६२	३९७	२६०८८	१३७५८
१०	जत	११०८४	१६८९	४८११	५३	४२७६१	२२५५०
एकूण		१००४७०	८७९६८	१९०४६	६९५३	१८७९७०	९९१२७

टिप : सदर माहितीमध्ये आरफळ, टेंभू व कृष्णा उपसा सिंचन योजना यांच्या माहितीचा समावेश नाही.
 आधार -१. अधिक्षक अभियंता, सांगली पाटबंधारे मंडळ, २. अधिक्षक अभियंता, कृष्णा उपसा सिंचन प्रकल्प, सांगली ३.
 कार्यकारी अभियंता, लघु पाटबंधारे विभाग (स्थानिक स्तर), सांगली

तक्ता क्र. ५.२१

जिल्ह्यातील लघुपाटबंधान्यांच्या कामाविषयक माहिती

जिल्हा - सांगली			वर्ष २०११-१२					
अ.क्र.	बाब/ तालुका		शिराळा	वाळवा	पलूस	कडेगाव	खानापूर	आटपाडी
१	२		३	४	५	६	७	८
१	संदर्भ वर्षात पूर्ण झालेल्या कामांची संख्या	जिल्हा परिषद राज्य सहकारी एकूण	१ - ऊ. ना. १	० - ऊ. ना. ०	० - ऊ. ना. ०	४ - ऊ. ना. ४	० - ऊ. ना. ०	४ - ऊ. ना. ४
२	मार्च २०१२ अखेर पूर्ण कामांची संख्या	जिल्हा परिषद राज्य सहकारी एकूण	९५ ४ ऊ. ना. ९९	५९ २ ऊ. ना. ६१	२२ - ऊ. ना. २२	१७६ ७ ऊ. ना. १८३	१४९ १० ऊ. ना. १५९	२२८ १४ ऊ. ना. २४२
३	मार्च २०१२ अखेर वापरात असलेल्या कामांची संख्या	जिल्हा परिषद राज्य सहकारी एकूण	५६ ४ ऊ. ना. ६०	२९ २ ऊ. ना. ३१	१४ - ऊ. ना. १४	११४ ७ ऊ. ना. १२१	९४ १० ऊ. ना. १०४	२१३ १४ ऊ. ना. २२७
४	वापरात असलेल्या कामाचे लाभक्षेत्र (हेक्टर)	जिल्हा परिषद राज्य सहकारी एकूण	१८५९ १५३९ ऊ. ना. ३३९८	८०६ ३७९ ऊ. ना. ११८५	३६६ - ऊ. ना. ३६६	२८९७ ५१२७ ऊ. ना. ८०२४	२५०३ ३९६२ ऊ. ना. ६४६५	४९७० ६०९४ ऊ. ना. ११०६४
५	वापरात असलेल्या कामांखालील निव्वळ ओलित क्षेत्र (हेक्टर)	जिल्हा परिषद राज्य सहकारी एकूण	१८५९ ५५६ ऊ. ना. २४१५	७८९ ४८ ऊ. ना. ८३७	३५७ - ऊ. ना. ३५७	२६३२ ५२५ ऊ. ना. ३१५७	२१३६ २७० ऊ. ना. २४०६	४९०४ ० ऊ. ना. ४९०४

तक्ता क्र. ५.२१
जिल्ह्यातील लघुपाटबंधान्यांच्या कामाविषयक माहिती

जिल्हा - सांगली					वर्ष २०११-१२		
अ.क्र.	बाब/ तालुका	तासगाव	मिरज	क.महोकाळ	जत	एकूण जिल्हा	
१	२	९	१०	११	१२	१३	
१	संदर्भ वर्षात पूर्ण झालेल्या कामांची संख्या	जिल्हा परिषद राज्य सहकारी एकूण	३ - क. ना. ३	० - क. ना. ०	० - क. ना. ०	३ - क. ना. ३	१५ ० क. ना. १५
२	मार्च २०१२ अखेर पूर्ण कामांची संख्या	जिल्हा परिषद राज्य सहकारी एकूण	१९७ ८ क. ना. २०५	८७ ३ क. ना. ९०	१७४ १० क. ना. १८४	३११ २७ क. ना. ३३८	१४९८ ८५ क. ना. १५८३
३	मार्च २०१२ अखेर वापरात असलेल्या कामांची संख्या	जिल्हा परिषद राज्य सहकारी एकूण	९७ ८ क. ना. १०५	५८ ३ क. ना. ६१	१५८ १० क. ना. १६८	२९६ २७ क. ना. ३२३	११२९ ८५ क. ना. १२१४
४	वापरात असलेल्या कामाचे लाभक्षेत्र (हेक्टर)	जिल्हा परिषद राज्य सहकारी एकूण	२६६६ ४८३४ क. ना. ७५००	१३५१ ६२६ क. ना. १९७७	४५४६ २९९५ क. ना. ७५४१	६९८१ ११३१० क. ना. १८२९१	२८९४५ ३६८६६ क. ना. ६५८११
५	वापरात असलेल्या कामांखालील निव्वळ ओलित क्षेत्र (हेक्टर)	जिल्हा परिषद राज्य सहकारी एकूण	२६१७ २२२ क. ना. २८३९	१२८७ ० क. ना. १२८७	४२७९ ० क. ना. ४२९७	६७६४ ० क. ना. ६७६४	२७६२४ १६२१ क. ना. २९२६३

टिप - जिल्हा परिषद पूर्ण झालेल्या कामांच्या बाबतीत पाझर तलाव, को.प.बंधारे, वळण बंधारे व साठवण तलाव या योजनांचा समावेश आहे.

आधार-१.मा. कार्यकारी अभियंता,छोटे पाटबंधारे,

२.मा.उप कार्यकारी अभियंता,लघु पाटबंधारे विभाग,सांगली

तक्ता क्र. ५.२२
मोठे व मध्यम पाटबंधारे प्रकल्पांविषयी माहिती

जिल्हा-सांगली		वर्ष २०१३-१४				
अ.क्र.	बाब	मोठे प्रकल्प				
१	२	३				
१	प्रकल्पाचे नाव	वारणा प्रकल्प	आरफळ स्टोअरेज	कृष्णा कोयना उपसा सिंचन ताकारी भाग	म्हैसाळ भाग	टॅम्बू उपसा सिंचन योजना
२	प्रकल्प ज्या तालुक्यात आहे त्या तालुक्याचे नाव	शिराळा	खानापूर, पलूस, तासगांव, कडेगांव	वाळवा, पलूस, कडेगांव, तासगांव, खानापूर, मिरज	तासगांव, मिरज, क.महाकाळ, जत	कडेगांव, खानापूर, तासगांव, आटपाडी, कवठे महाकाळ
३	अ) काम पूर्ण झाल्याचे वर्ष	-	२००९	-	-	-
	ब) अपूर्ण असल्यास काम पूर्ण होण्याचे अपेक्षित वर्ष	२०२२	-	२०१५	२०१५	२०१८
	क) प्रकल्पाचा अंदाजे खर्च ₹ लाखात	२१४९९५.००	१०८३८१.००	६४६७०.००	१३३६११	३८३२९८.००
४	धरण			धरण नाही	धरण नाही	धरण नाही
	धरणाची उंची (मी)					
	अ) मंजूर झालेली	७७.००	-	-	-	-
	ब) पूर्ण झालेली	७७.००	-	-	-	-
५	कालवा	उजवा/ डावा	उजवा/ डावा	उजवा/ डावा	उजवा/ डावा	-
	अ) मंजूर झालेली लांबी (किमी)	२२०.५०	१३९	१८२	४६८	४०९
	ब) पूर्ण झालेली लांबी (किमी)	६८.००	१३९	१२०	२१८	२५८
६	कमाल क्षमता (द.ल.घ.मी.)	९७४.१८८	-	२४.२०	४७.५२	५०.७३२
७	३१.०३.२०१४ रोजी प्रत्यक्ष साठा (द.ल.घ.मी.)	६२५.५१९	-	-	-	-
८	एकूण लाभक्षेत्र (हेक्टर)	१११८२३.००	२०२७५.००	५२१२८.००	१५४८९५.००	१९६६०१.००
९	लाभक्षेत्राखालील लागवडी लायक क्षेत्र (हेक्टर)	९८८३९	१८४३२	४४३५८	१२८११२	१४९२९३
१०	प्रकल्प पूर्ण झाल्यावर ओलिताखाली येणारे क्षेत्र (हेक्टर)	४९१४०	१६७५८	२७४३०	८१६९७	८०४७२
११	२०१३-१४ मधे ओलिताखाली असलेले क्षेत्र (हेक्टर)	३५५७	१२६२६	७३७०	१५०१४	९३७
१२	पाण्याचा वापर (द.ल.घ.मी.)					
	अ) पिण्यासाठी	२७०.३७	-	-	-	-
	ब) शेतीसाठी	५१०.९१	५१.४३१	२६३.०६	४९२.२६	६२६.७३
	क) औद्योगिक वापरासाठी	३५.९६	-	-	-	-
	ड) वीज निर्मितीसाठी	८१७.२३	-	-	-	-
	इ) इतर बाबींसाठी	३५.९६	-	-	-	-
१३	पाणीपट्टी वसुली (₹ लाखात)	-	४.९४	२१५.३७	२१७.०२	११३.५३
१४	एकूण थकवाको (₹ लाखात)	-	०	६०५.३९	१५४९.६१	३२१.९८
१५	पाणी वापर/ वाटप सह. संस्थांची संख्या	-	४०	६४ (नियोजित)	-	-

तक्ता क्र. ५.२२ पुढे चालू
मोठे व मध्यम पाटबंधारे प्रकल्पांविषयी माहिती

जिल्हा-सांगली		वर्ष २०१३-१४						
अ.क्र.	बाब	मध्यम प्रकल्प						
१	२	४						
१	प्रकल्पाचे नाव	कृष्णा कालवा विस्तारी करणसह	सिध्देवाडी	मोरणा	दोडुनाला	बसाप्पावाडी	संख	म्हसवड तलाव कालवा विस्तारी
२	प्रकल्प ज्या तालुक्यात आहे त्या तालुक्याचे नाव	कराड	तासगाव	शिराळा	जत	क.महांकाळ	जत	माण (कालवा आटपाडी तालुक्यामध्ये)
३	अ) काम पूर्ण झाल्याचे वर्ष	१९६८	१९७८	१९९५	१९८७	१९८०	१९९४	१८८१
	ब) अपूर्ण असल्यास काम पूर्ण होण्याचे अपेक्षित वर्ष	-	-	-	-	-	-	०
	क) प्रकल्पाचा अंदाजे खर्च ₹ लाखात	४९८.१२	३१८.००	६८१.००	४३१.००	२५९.००	४४२९.००	१९.९१
४	धरण							
	धरणाची उंची (मी)	वळण बंधारा	१८.९५	३८.१०	१६.८०	१६.३०	१७.१५	
	अ) मंजूर झालेली	वळण बंधारा	१८.९५	३८.१०	१६.८०	१६.३०	१७.१५	२४.३२
	ब) पूर्ण झालेली	वळण बंधारा	१८.९५	३८.१०	१६.८०	१६.३०	१७.१५	२४.३२
५	कालवा	-	उजवा/ डावा	कालवा नाही	उजवा/ डावा	उजवा/ डावा	उजवा/ डावा	कालवा नं.१/ कालवा नं.२
	अ) मंजूर झालेली लांबी (किमी)	८६	१३२/१७	-	३.२०/५.८०	८/३.२०	३२/१.७०	१६.१०/२४.१५
	ब) पूर्ण झालेली लांबी (किमी)	८६	१२/१७.०९	-	३.२०/५.८०	८/३.२०	३२/१.७०	१६.००/२४.००
६	कमाल क्षमता (द.ल.घ.मी.)	१२५	८.५८	२१.१८	७.७८	७.७८	१९.९३	४७.९१
७	३१.०३.२०१४ रोजी प्रत्यक्ष साठा (द.ल.घ.मी.)	वळण बंधारा	४.२९	७.४४	१.९३	३.४३	१.२०	-
८	एकूण लाभक्षेत्र (हेक्टर)	१००९५	९३३	२५६६	१३४६	१२६७	४०८०	१७९२२
९	लाभक्षेत्राखालील लागवडी लायक क्षेत्र (हेक्टर)	१००९५	९३३	२५६६	१२५०	८६२	३१००	५८०४
१०	प्रकल्प पूर्ण झाल्यावर ओलिताखाली येणारे क्षेत्र (हेक्टर)	१००९५	९३३	१६०४	१२१५	८६२	३१००	४०४९
११	२०१३-१४ मध्ये ओलिताखाली असलेले क्षेत्र (हेक्टर)	८९०९	७९६	१५४०	५३	३९७	०	०
१२	पाण्याचा वापर (द.ल.घ.मी.)							
	अ) पिण्यासाठी	०	३.३५	१.३४	०.६०	१.११	१.९४	०
	ब) शेतीसाठी	७५.६९	२.७४	१७.३३	४.८६	१.७९	१०.९८	३.२६
	क) औद्योगिक वापरासाठी	०	०.००	१.२६	०.००	१.१२	०.००	०
	ड) वीज निर्मितीसाठी	०	०.००	०.००	०.००	०.००	०.००	०
	इ) इतर बाबींसाठी	०	०.००	०.००	०.००	०.००	०.००	०
१३	पाणीपट्टी वसुली (₹ लाखात)	६२.९९	३.६५	१४.०२	०.३३	१.५०	०.१५	०
१४	एकूण थकबाकी (₹ लाखात)	१९३.२	३.६५	१६.४९	२.९१	०.६२	३.१८	०
१५	पाणी वापर/ वाटप सह. संस्थांची संख्या	२६	०	०	०	०	०	०

टिप : उपरोक्त तक्त्यातील लाभक्षेत्र व ओलिताक्षेत्र यांची आकडेवारी तक्ता क्र. ५.२० मधील आकडेवारीशी जुळत नाही. .

आधार : १. अधीक्षक अभियंता, सांगली पाटबंधारे मंडळ, सांगली

२. अधीक्षक अभियंता, वारणा प्रकल्प मंडळ, कोल्हापूर

३. अधीक्षक अभियंता, आरफळ कालवा विभाग, कराड

४. कार्य. अभियंता, कृष्ण कोयना उपसासिंचन प्रकल्प सांगली

५. कार्यकारी अभियंता, निरा उजवा कालवा विभाग फलटन

तक्ता क्र. ५.२३
जिल्हयातील लघुपाटबंधारे विषयी सुविधा

जिल्हा-सांगली					संदर्भ वर्ष :- २०१३-१४		
अ.क्र.	तालुका	जिल्हा परिषद स्तर (० ते १०० हेक्टर)			स्थानिक स्तर (१०१ ते २५० हेक्टर)		
		संख्या	लाभक्षेत्र	अंतिम क्षेत्र	संख्या	लाभक्षेत्र	अंतिम क्षेत्र
१	२	३	४	५	६	७	८
१	शिराळा	१०४	२८४८	२८४८	२	३०८	३०८
२	वाळवा	९५	१५०१	१५०१	३	४९३	४९३
३	पलूस	३९	९४५	९४५	-	-	-
४	कडेगाव	२१०	३१८२	३१८२	४	६६५	६६५
५	खानापूर	१८५	४०४२	४०४२	४	६३९	६३९
६	आटपाडी	४९०	८१६७	८१६७	९	१६२०	१६२०
७	तासगाव	२७४	४८२५	४८२५	६	९७०	९७०
८	मिरज	१२१	२३९१	२३९१	३	४८१	४८१
९	क.महांकाळ	२७२	४६४२	४६४२	५	९६६	९६६
१०	जत	४२६	७९४७	७९४७	१४	२३१६	२३१६
एकूण		२२१६	४०४९०	४०४९०	५०	८४५८	८४५८

आधार - १. कार्यकारी अभियंता, लघुपाटबंधारे विभाग (जिल्हा परिषद)
२. कार्यकारी अभियंता, लघुपाटबंधारे विभाग (स्थानिक स्तर)

तक्ता क्र. ५.२४

जिल्हयातील पाणलोट क्षेत्र विकास कार्यक्रमांतर्गत मृद व जलसंधारण कामांची प्रगती

जिल्हा : सांगली		संदर्भ वर्ष : २०१३-१४									
अ.क्र.	तालुका	पाणलोट क्षेत्र विकास कार्यक्रमांतर्गत			संदर्भ वर्षात प्रत्यक्ष सुरू झालेली कामे			संदर्भ वर्षात पूर्ण झालेले पाणलोट			
		निवडलेली गावे	पाणलोटोंची संख्या	पाणलोटोंचे एकूण क्षेत्र (हे.)	गावांची संख्या	पाणलोटोंची संख्या	पाणलोटोंचे एकूण क्षेत्र (हे.)	पूर्ण झालेल्या पाणलोटोंची संख्या	पूर्ण पाणलोटोंचे क्षेत्र (हे.)	झालेला खर्च (₹)	पूर्ण विकसित झालेली गावे (संख्या)
१	२	३	४	५	६	७	८	९	१०	११	१२
१	शिराळा	८८	७८	३५१९२	३	३	२०३४.००	२	१४०७	१५७.४७	निरंक
२	वाळवा	३०	७१	४१३०९	४	४	४२३४.००	१	९९२	३०.९२	
३	पलूस	१७	६	४९७७	०	०	०.००	०	०	०.००	
४	कडेगाव	४६	६५	३९५७०	४	४	४१३८.००	२	२२१४	७१.५५	
५	खानापूर	४९	४०	६२३७०	३	३	२१९०.००	३	२१९०	१४३.३५	
६	आटपाडी	५७	९१	८४७६३	८	८	७५५९.००	३	२९३०	१९६.७३	
७	तासगाव	५३	५३	३०००१	६	६	४५९३.००	०	०	१७८.३२	
८	मिरज	२९	९९	९०४८९	४	४	४७३४.००	३	३८०२	७१.६६	
९	क.महांकाळ	६०	१०९	७१८४४	६	४	४७१३.००	१	११७०	१३६.४९	
१०	जत	७९	१७७	१५४०००	२३	१६	१५७२८.००	५	४७२८	६००.५१	
एकूण		५०८	७८९	६१४५१५	६१	५२	४९९२३.००	२०	१९४३३	१५८७.००	०
आधार : जिल्हा अधीक्षक कृषी अधिकारी , सांगली											

तक्ता क्र. ५.२५
जिल्ह्यातील एकूण वनक्षेत्र

जिल्हा - सांगली						संदर्भ वर्ष २०१३-१४
(क्षेत्र चौ. कि. मी.)						
अ.क्र.	विभाग	वनक्षेत्र				जिल्ह्याच्या एकूण भौगोलिक क्षेत्राशी टक्केवारी
		राखीव	संरक्षित	अवर्गीकृत	एकूण	
१	२	३	४	५	६	७
१	वन विभाग	३२८.४२	०.१०	८४.२४	४१२.७६	४.८
२	महाराष्ट्र वन विकास मंडळ	-	-	-	-	-
३	वनविभागाच्या अखत्यारित आणलेली खाजगी वने	८.०३	-	-	८.०३	०.१
एकूण		३३६.४५	०.१०	८४.२४	४२०.७९	४.९
आधार :- उपविभागीय वन अधिकारी, सांगली						

तक्ता क्र. ५.२६
जिल्ह्यातील वनांचे वर्गीकरण

जिल्हा - सांगली						संदर्भ वर्ष २०१३-१४
(क्षेत्र चौ. कि. मी.)						
अ.क्र.	विभाग	वनक्षेत्र				जिल्ह्यातील घनदाट वनक्षेत्राची एकूण वनक्षेत्राशी टक्केवारी
		घनदाट	मध्यम	तुरळक	एकूण	
१	२	३	४	५	६	७
१	वन विभाग	२३.०४	२५.०९	३६४.६३	४१२.७६	५.६
२	महाराष्ट्र वन विकास मंडळ	-	-	-	-	-
३	वनविभागाच्या अखत्यारित आणलेली खाजगी वने	८.०३	-	-	८.०३	१००.०
एकूण		३१.०७	२५.०९	३६४.६३	४२०.७९	७.४
आधार :- उपविभागीय वन अधिकारी, सांगली						

तक्ता क्र. ५.२७

सामाजिक वनीकरण कार्यक्रमांतर्गत वृक्षरोपणाचे लक्ष्य व साध्य

जिल्हा - सांगली				संदर्भ वर्ष :- २०१३-१४		
अ.क्र.	तालुका	वृक्षारोपण क्षेत्र		लागवड केलेल्या वृक्षांची संख्या		जिल्हाच्या एकूण भौगोलिक क्षेत्राशी टक्केवारी
		लक्ष्य चौ.कि.मी. / हे.	साध्य चौ.कि.मी. / हे.	लक्ष्य	साध्य	
१	२	३	४	५	६	७
१	शिराळा	१०	१०	३६१००	३६१००	०.१
२	वाळवा	-	-	२८४००	२८४००	-
३	पलूस	-	-	३७२०	३७२०	-
४	कडेगाव	१८.२७	१८.२७	३६९९८	३६९९८	०.२
५	खानापूर	९	९	८१००	८१००	०.१
६	आटपाडी	१०	१०	२३८४६	२३८४६	०.१
७	तासगाव	७.१६	७.१६	३५२३०	३५२३०	०.१
८	मिरज	१०	१०	२९५००	२९५००	०.१
९	क.महांकाळ	३	३	९११०	९११०	०.०
१०	जत	२४.५०	२४.५०	३९९९६	३९९९६	०.३
एकूण जिल्हा		९१.९३	९१.९३	२५१०००	२५१०००	१.१
टिप : पलूस व कडेगाव भौगोलिक क्षेत्राची माहिती उपलब्ध नसलेने पुर्वीच्या तालुक्यांप्रमाणे भौगोलिक क्षेत्राची माहिती घेण्यात आली आहे.						
आधार :- उपसंचालक, सामाजिक वनीकरण विभाग, सांगली						

तक्ता क्र. ५.२८

वन्यजीव व राष्ट्रीय उद्याने / अभयारण्यांतर्गत प्रकल्पनिहाय क्षेत्र व खर्च

जिल्हा - सांगली					
योजना	क्षेत्र (चौ.कि.मी.)	खर्च (कोटी ₹)			२०१२-१३ च्या तुलनेत २०१३-१४ मधील शेकडा बदल
		२०११-१२	२०१२-१३	२०१३-१४	
१	२	३	४	५	६
अ) वन्यजीव अभयारण्ये	३२८.५४	-	-	-	-
ब) व्याघ्र प्रकल्प	७४१.२२	७.९३	५.८१	३.३९	-४१.७
क) राष्ट्रीय उद्याने / अभयारण्याचा विकास	३२८.५४	-	-	-	-
१) चांदोली राष्ट्रीय उद्यान	३१७.६७	-	-	-	-
२) सागरेश्र्वर अभयारण्य	१०.८७	१.६५	४.९	१.५४	-६८.६
ड) पक्षांसाठीचे अभयारण्य	-	-	-	-	-
इ) वनस्पतीशास्त्र विषयक उद्याने	-	-	-	-	-
फ) प्राणी उद्याने	-	-	-	-	-
ग) इतर जिल्ह्यांतर्गत प्रकल्प	-	-	-	-	-
एकूण	-	९.५८	१०.७१	४.९३	-५४.०
आधार :- वनसंरक्षक (वन्यजीव) , महाराष्ट्र राज्य					

तक्ता क्र. ५.२९

मुख्य व गौण वन उत्पादने व उत्पन्नाविषयी माहिती

जिल्हा - सांगली		संदर्भ वर्ष - २०१३-१४		
अ.क्र.	वन उत्पादने	एकूण उत्पादन	विक्री केलेले एकूण उत्पादन	एकूण विक्रीचे मूल्य (मागील शिलकी उत्पादन धरून) (हजार ₹)
१	२	३	४	५
१	इमारती लाकूड (घमी)	२६.५४९ घमी	०	०
२	जळाऊ लाकूड (घमी)	४२६.३३७ घमी	०	०
३	चंदन लाकूड (कि.ग्रॅ)	६९६५.१० किग्रॅ	०	०
४	गौण वन उत्पादने			
	अ) बांबू (संख्या)	१००० किग्रॅ	०	०
	ब) गवत इत्यादी (क्विंटल)	०	०	०
	क) विडी पाने (स्टॅ.बॅग)	०	०	०
	ड) डिक (क्विंटल)	०	०	०
५	इतर			
	१) आपटा पाने	०	०	०
	२) मोहाची फुले (क्विंटल)	०	०	०
	३) काजू/फळे	०	०	०
	४) हिरडा/बेहडा (क्विंटल)	०	०	०
	५) खाणी व खनिजे (ब्रास)	०	०	०
	६) कारवी	०	०	०
	७) लाख (क्विंटल)	०	०	०
	८) इतर (परमिट फी, महसूल, पास फी, इतर जमा, सायवानी, बेलपाने, कडीपत्ता, जायफळ, घायपात, काटे, गुलतुरा व इतर)	०	०	७४९.७२
६	एकूण गौण उत्पादने (१ ते ८)	०	०	७४९.७२
	जिल्हा एकूण (१+२+३+४+५+६)	०	०	७४९.७२
टिप : या वन विभागात गुन्हातील जप्त माल व इमारती लाकूड व जळाऊ लाकूड या गौणउपजाशिवाय कोणतेही वनउपजची विक्री होत नाही.				
आधार - उपविभागीय वन अधिकारी, सांगली.				

तक्ता क्र. ५.३०
संवर्गनिहाय कारखान्यांचा तपशील

जिल्हा - सांगली		संदर्भ वर्ष - २०१३-१४			
अ.क्र.	तालुका	कारखान्यांचा संवर्ग			एकूण
		रेड	ऑरेंज	ग्रीन	
१	२	३	४	५	६
१	शिराळा	१२	७	४४	६३
२	वाळवा	६५	६२	२२०	३४७
३	पलूस	३७	४०	१६८	२४५
४	कडेगाव	७	१३	११८	१३८
५	खानापूर	१३	९	१९९	२२१
६	आटपाडी	१	४	२६	३१
७	तासगाव	१४	३४	१७१	२१९
८	मिरज	२६०	२९२	११३०	१६८२
९	क.महांकाळ	७	७	१७०	१८४
१०	जत	९	१३	१५२	१७४
एकूण जिल्हा		४२५	४८१	२३९८	३३०४
आधार - महाराष्ट्र प्रदूषण नियंत्रण मंडळ, उपप्रादेशिक कार्यालय, सांगली					

तक्ता क्र. ६.१
जिल्ह्यातील उद्योगांबाबतचा तपशील

जिल्हा : सांगली									संदर्भ वर्ष - २०१३-१४	
अ.क्र.	तालुका	विशेष आर्थिक क्षेत्र		जिल्ह्यातील औद्योगिक गुंतवणूक		विदेशी थेट गुंतवणूक अंतर्गत		महाराष्ट्र औद्योगिक विकास मंडळाच्या क्षेत्राची संख्या	महाराष्ट्र औद्योगिक विकास मंडळाच्या क्षेत्रातील उद्योग घटकांची संख्या	सहकारी औद्योगिक विकास मंडळाच्या क्षेत्राची संख्या
		संख्या	क्षेत्र (हे.)	प्रकल्पांची संख्या	गुंतवणूक (₹ लाखात)	प्रकल्पांची संख्या	गुंतवणूक (₹ लाखात)			
१	२	३	४	५	६	७	८	९	१०	११
१	शिराळा	-	-	१४	३६७	-	-	१	१०	-
२	वाळवा	-	-	४२	१९६८	-	-	१	१३०	-
३	पलूस	-	-	५२	१८९२.१	-	-	२	१९	१
४	कडेगाव	-	-	६५	६१०२	-	-	२	४५	-
५	खानापूर	-	-	२०	६१९	-	-	१	१६	१
६	आटपाडी	-	-	१	९	-	-	-	-	-
७	तासगाव	-	-	१७	१५०५	-	-	-	-	१
८	मिरज	-	-	२९५	१४५४७	-	-	२	१०३७	३
९	क.महोकाळ	-	-	१४	१५२९	-	-	१	३९	-
१०	जत	-	-	१२	३३१	-	-	१	२३	-
जिल्हा एकूण		-	-	५३२	२८८६९	-	-	११	१३१९	६

आधार : जिल्हा उद्योग केंद्र, सांगली

तक्ता क्र. ६.२

जिल्ह्यातील विविध यंत्रणाकडे उपलब्ध असलेल्या स्वयंरोजगाराच्या योजनांतर्गत लाभ दिलेल्या लाभधारकांची संख्या

जिल्हा : सांगली					संदर्भ वर्ष : २०३-१४					
अ.क्र	तालुका	जिल्हा उद्योग केंद्र	जिल्हा ग्रामीण विकास यंत्रणा	अग्रणी बँक	स्थानिक महामंडळे	विविध महामंडळे				
						विशेष समाजकल्याण	संत रोहिदास चर्मोद्योग व चर्मकारी विकास महामंडळ	लोकशाहीर अण्णाभाऊ साठे विकास महामंडळ (मर्या.)	महात्मा फुले मागासवर्ग विकास महामंडळ	इतर महामंडळे
१	२	३	४	५	६	७	८	९	१०	११
१	शिराळा	१	३	०	उ.ना.	२७८	२	१	३	०
२	वाळवा	४	४१	०	उ.ना.	४०३	५	८	१४	०
३	पलूस	१	१९	०	उ.ना.	९८	३	२	२	१
४	कडेगाव	२	१३	०	उ.ना.	१०७	०	६	२	०
५	खानापूर	२	१२	०	उ.ना.	१३८	३	३	३	१
६	आटपाडी	३	१५	०	उ.ना.	१०५	११	१	६	०
७	तासगाव	४	१३	०	उ.ना.	२८०	२	५	३	१
८	मिरज	९	२९	०	उ.ना.	११०५	२२	२८	७५	८
९	क.महांकाळ	४	२१	०	उ.ना.	१९२	३	२	०	०
१०	जत	५	४३	०	उ.ना.	६८	१७	१३	१०	२
जिल्हा एकूण		३५	२०९	०	उ.ना.	२७७४	६८	६९	११८	६

आधार :- १. जिल्हा उद्योग केंद्र, २. विशेष जिल्हा समाज कल्याण अधिकारी, ३. संत रोहिदास चर्मोद्योग व चर्मकार विकास महामंडळ, ४. महात्मा फुले मागासवर्ग विकास महामंडळ, ५. लोकशाहीर अण्णाभाऊ साठे विकास महामंडळ (मर्या.), ६. महाराष्ट्र राज्य इर मागास वर्गीय वित्त आणि विकास महामंडळ लि., ७. महाराष्ट्र राज्य अपंग वित्त व विकास महामंडळ

टिप : जिल्हा ग्रामीण विकास यंत्रणा - २०९ स्वयंसहायता गटांना सन २०१३-१४ मध्ये खेळते भांडवलासाठी अनुदान वाटप करण्यात आले आहे.

तक्ता क्र. ६.३
कारखान्यातील कामगारांची दैनिक सरासरी संख्या

जिल्हा - सांगली								संदर्भ वर्ष २०१२		
अ.क्र.	उद्योग गट	संकेतांक	कारखाने संख्या			स्तंभ ६ मधील (कारखान्यातील) कामगार संख्या		काम केलेल्या श्रम दिनांची एकूण संख्या (हजारात)	प्रपत्र न पाठविणारे चालू कारखाने	
			नोंदणी झालेले	बंद	प्रपत्र पाठविणारे चालू	एकूण	पैकी स्त्रिया		संख्या	कामगार संख्या
१	२	३	४	५	६	७	८	९	१०	११
१	फळे व भाजीपाला प्रक्रिया करणे व साठवण करणे	१०३	३	०	१	४६	०	१७	२	२७
२	फळ आणि प्राण्यांपासून तेल, चरबी यांचे उत्पादन	१०४	२७	२	६	३८४	३८	११६	१९	२५९
३	दूग्धजन्य पदार्थांचे उत्पादन	१०५	२९	१	१३	८०५	११	२७९	१५	५६२
४	गिरणीद्वारे पीठ, भात, डाळ इ. धान्यावर प्रक्रिया करून उत्पादन	१०६	१८	१	६	११४०	२२	३६८	११	१५३
५	इतर खाद्यजन्य पदार्थांचे उत्पादन	१०७	४९	५	१७	६४९०	२४६	१९५७	२७	१५९१
६	पशुखाद्य तयार करणे	१०८	१४	२	६	३६२	०	११२	६	१३६
७	मादक पेयांचे उत्पादन	११०	१८	१	४	१०८	१३	३४	१३	३२०
८	सुती कापडाचे उत्पादन व सूत कातणे व त्यावरील प्रक्रिया	१३१	१५३	१९	८२	३२०६	६०	१०६०	५२	१०४७
९	इतर कापडाचे उत्पादन	१३९	३	०	२	१८५	६३	५७	१	२२
१०	फर व्यतिरिक्त तयार कपडे उत्पादन	१४१	१५	०	६	१५८२	१०२५	४८१	९	८१५
११	पादत्राणांचे उत्पादन	१५२	१	०	०	.	.	०	१	११
१२	लाकूड गिरणी व लाकडावर प्रक्रिया	१६१	१११	१४	५	१२	०	३	९२	२२६
१३	लाकडाचे उत्पादन	१६२	१०	१	३	२२३	११	६९	६	३३२
१४	कागद व कागदाच्या वस्तूचे उत्पादन	१७०	२५	१	८	२९९	३६	८३	१६	३५८
१५	मुद्रण व मुद्रणा संबंधी कार्य	१८१	१५	१	३	७६	१२	२३	११	२२८
१६	कोळसा उत्पादने	१९१	१	०	०	.	.	०	१	३
१७	शुध्द पेट्रोलियम उत्पादने	१९२	५	१	१	११६	१	३५	३	२७
१८	मूलभूत रसायने व खत आणि नायटोजन कंपाऊड, सिथॅटिक रबर यांचे उत्पादन	२०१	१७	०	७	१६१	५	४८	१०	१५९
१९	इतर रासायनिक वस्तूचे उत्पादन	२०२	१०	१	३	३४	२	१०	६	१७६

तक्ता क्र. ६.३
कारखान्यातील कामगारांची दैनिक सरासरी संख्या

जिल्हा -सांगली								संदर्भ वर्ष २०१२		
अ.क्र.	उद्योग गट	संकेतांक	कारखाने संख्या			स्तंभ ६ मधील (कारखान्यातील) कामगार संख्या		काम केलेल्या श्रम दिनांची एकूण संख्या (हजारात)	प्रपत्र न पाठविणारे चालू कारखाने	
			नोंदणी झालेले	बंद	प्रपत्र पाठविणारे चालू	एकूण	पैकी स्त्रिया		संख्या	कामगार संख्या
१	२	३	४	५	६	७	८	९	१०	११
२०	औषधे, वैद्यकीय रसायने, जैविक उत्पादने	२१०	११	०	४	१७८	७२	५५	७	१६४
२१	खबर उत्पादने	२२१	१८	२	२	१४	०	४	१४	५२
२२	प्लॅस्टिक उत्पादने	२२२	२४	१	३	८६	१	२६	२०	३५४
२३	अधातू खनिज पदार्थांचे उत्पादन	२३९	३६	३	९	२८१	५	८७	२४	३२५
२४	मूलभूत लोखंड व स्टिल तयार करणे	२४१	८	०	४	११४	०	३५	४	९०
२५	मूलभूत मौल्यवान धातू व अलोह धातूंचे उत्पादन	२४२	११	१	३	४२	०	१३	७	१९६
२६	धातूंचे ओतकाम	२४३	६६	५	३३	२६०९	२५	७९७	२८	८७२
२७	धातूंची रचना करून वस्तूंचे उत्पादन	२५१	१५	१	४	९६	०	३०	१०	३२५
२८	धातूंच्या इतर व उत्पादन व घातूकाम	२५९	२३	२	७	१९६	१	५८	१४	४२४
२९	विद्युत माटारी, जनरेटर्स, ट्रान्सफार्मर आणि वीज वाहक व नियंत्रण वस्तूंचे उत्पादन	२७१	१०	३	२	५७	१	१८	५	१६३
३०	विद्युत बॅटरीचे उत्पादन	२७२	३	०	०	.	.	०	३	९५
३१	वायरचे उत्पादन	२७३	२	१	०	.	.	०	१	१०
३२	विद्युत दिव्यांचे उत्पादन	२७४	१	१	०	.	.	०	०	.
३३	घरगुती उपयोगासाठी लागणा-या वस्तूंचे उत्पादन	२७५	१	०	१	८३	२	२५	०	.
३४	इतर विद्युत उपकरणांचे उत्पादन	२७९	७	०	४	१३३	१२	४०	३	१०७
३५	सर्वसाधारण उददेशासाठीचे यंत्र व यंत्रसामुग्रीची उत्पादने	२८१	१८	०	९	१६३०	१२	५००	९	१८४
३६	विशेष उपयोगासाठी यंत्र व यंत्र सामुग्रीचे उत्पादन	२८२	१४	१	१०	२२२	२	६८	३	३८
३७	मोटर वाहनांची बॉडी बांधणे व ट्रेलर्स व निमट्रेलर्सचे उत्पादन	२९२	१	०	०	.	.	०	१	१५
३८	मोटर वाहनांच्या सुट्या भागांचे उत्पादन	२९३	१	०	१	४८	०	१५	०	.
३९	इतरत्र वर्गीकृत न केलेल्या वाहतुकीच्या साधनांचे उत्पादन	३०९	३	०	२	१२०	०	३७	१	२०
४०	फर्निचरचे उत्पादन	३१०	११	१	१	११	०	३	९	२१५
४१	इतरत्र वर्गीकृत नसलेली इतर उत्पादने	३२९	२	०	२	१३७	२३	४२	०	.

तक्ता क्र. ६.३
कारखान्यातील कामगारांची दैनिक सरासरी संख्या

जिल्हा -सांगली								संदर्भ वर्ष २०१२		
अ.क्र.	उद्योग गट	संकेतांक	कारखाने संख्या			स्तंभ ६ मधील (कारखान्यातील) कामगार संख्या		काम केलेल्या श्रम दिनांची एकूण संख्या (हजारात)	प्रपत्र न पाठविणारे चालू कारखाने	
			नोंदणी झालेले	बंद	प्रपत्र पाठविणारे चालू	एकूण	पैकी स्त्रिया		संख्या	कामगार संख्या
१	२	३	४	५	६	७	८	९	१०	११
४२	धातूच्या उत्पादनांची, यंत्रसामुग्रीची व उपकरणांची दुरुस्ती	३३१	१	०	१	४१	०	१३	०	.
४३	औद्योगिक यंत्रे व यंत्रसामुग्री बसविणे	३३२	२	०	२	६१	१	१९	०	.
४४	वीजनिमिती, वहन व वितरण	३५१	२	०	२	२९	०	११	०	.
४५	पाण्याचे संचनय, प्रक्रिया व पुरवठा	३६०	६	०	०	.	.	०	६	१३४
४६	मोटर वाहने दुरुस्ती व देखभाल	४५२	२८	०	१५	७७५	५३	२३८	१३	८४१
४७	मोटर वाहनांचे सुटे भाग ऍक्सेसरीज यांची विक्री	४५३	१	०	१	३०	२	९	०	.
४८	इतर विशेष घाऊक व्यापार	४६६	१	०	१	४०	०	१५	०	.
४९	वाहनासाठी लागणा-या इंधनाची विशिष्ट दुकानातील किरकोळ विक्री	४७३	१०	०	३	७५	२	२४	७	१०६
५०	साठवण व गोदामे	५२१	४८	३	११	१११	५	३५	३४	९०१
५१	वैयक्तिक व घरगुती वस्तूंची दुरुस्ती	९५२	१	०	०	.	.	०	१	१८
	एकूण		९१०	७५	३१०	२२४४८	१७६४	६९६९	५२५	१२१०१

आधार - औद्योगिक सुरक्षा व आरोग्य संचालनालय, मुंबई

तक्ता क्र. ६.४

रोजगार व स्वयंरोजगार मार्गदर्शन केंद्रातील आकडेवारी

जिल्हा सांगली		संदर्भ वर्ष : २०१४
अ. क्र.	बाब	संख्या
१	२	३
१	जाहीर केलेल्या रिकाम्या जागांची संख्या	६१३५
२	रोजगार स्वयंरोजगार मार्गदर्शक केंद्राचा उपयोग करणारे मालक	१४५
३	मागील वर्ष अखेरीस पटावरील उमेदवार	१०३२६०
४	चालू वर्षात नवीन नोंदणी केलेले उमेदवार	२४२२४
५	नोकरी मिळालेले उमेदवार	१२५०
६	वर्ष अखेरीस पटावरील उमेदवार	१०३२६०
७	नोकरी मिळालेले उमेदवार	
	अ) खाजगी क्षेत्र	१२५०
	ब) सार्वजनिक क्षेत्र	---
	क) एकूण	१२५०
८	नोकरी मिळालेले उमेदवार	
	अ) अनुसूचित जाती/ अनुसूचित जमाती	२३०
	ब) इतर	१०२०
	क) एकूण	१२५०
९	रोजगार स्वयंरोजगार योजनेअंतर्गत लाभ प्राप्त झालेले उमेदवार	
	अ) रोजगार	१
	ब) स्वयंरोजगार	२१९
१०	रोजगार स्वयंरोजगार मार्गदर्शक केंद्रातील व्यवसाय मार्गदर्शन केंद्र	२२०
	१) वैयक्तिक मार्गदर्शन/ व्यक्तिशः अगर गटामध्ये सल्ला दिलेले	२४०
	२) रोजगार स्वयंरोजगार मार्गदर्शक केंद्रामध्ये घेण्यात आलेल्या गटांची चर्चा	२४
	३) मार्गदर्शन केलेल्या अर्जदारांना नोकरी विषयी/ प्रशिक्षणासाठी/ उमेदवारासाठी दिलेल्यांची संख्या	५७५
आधार - जिल्हा रोजगार व स्वयंरोजगार मार्गदर्शन केंद्र सांगली		

तक्ता क्र. ६.५

शासकीय व स्थानिक स्वराज्य संस्थांतील कर्मचा-यांची संख्या

जिल्हा - सांगली				संदर्भ वर्ष : २००८		
अ. क्र.	बाब	पदांचा तपशील	शासकीय	जिल्हा परिषद	महानगर पालिका	नगर परिषद
१	२	३	४	५	६	७
१	वर्ग - अ	एकूण मंजूर पदे	५०१	३२५	-	१
		भरलेली पदे	४४४	३०१	-	१
		पैकी स्त्रिया	६८	४०	-	०
२	वर्ग - ब	एकूण मंजूर पदे	९४८	७६८	-	८
		भरलेली पदे	७४३	६९२	-	८
		पैकी स्त्रिया	८७	१०७	-	०
३	वर्ग - क	एकूण मंजूर पदे	८११७	७९९३	-	३५३
		भरलेली पदे	६१९०	७१०९	-	२८२
		पैकी स्त्रिया	८७९	२९५४	-	७८
४	वर्ग - ड	एकूण मंजूर पदे	२८०२	११२४	-	३९५
		भरलेली पदे	२२८३	१०१६	-	३३६
		पैकी स्त्रिया	३३६	१९६	-	२५
५	एकूण	मंजूर पदे	१२३६८	१०२१०	-	७५७
		भरलेली पदे	९६६०	९११८	-	६२७
		पैकी स्त्रिया	१३७०	३२९७	-	१०३
६	*इतर वर्ग-इ कर्मचारी	एकूण मंजूर पदे	१९७३	५८८७	-	७३
		भरलेली पदे	११६२	५८४७	-	६८
		पैकी स्त्रिया	३१७	५०२५	-	४६
७	एकूण	मंजूर पदे (५+६)	१४३४१	१६०९७	२७७२	८३०
		भरलेली पदे	१०८२२	१४९६५	२४१३	६९५
		पैकी स्त्रिया	१६८७	८३२२	६३५	१४९
टीप (*)- 'इतर' यामध्ये कार्यव्ययी आस्थापनेवरील, आकस्मिक खर्चातील रोजगार दिले जाणारे, रोजंदारीवरील, अंशकालीन, मानसेवी आणि वरील वर्गात समाविष्ट न झालेले कर्मचारी यांचा समावेश आहे.						
आधार - अर्थ व सांख्यिकी संचालनालय, मुंबई						

तक्ता क्र. ६.६
निरनिराळ्या उद्योगांतील रोजगारांबाबतची माहिती

जिल्हा - सांगली					संदर्भ वर्ष : २०१३-१४			
अ. क्र.	उद्योग गट	राष्ट्रीय उद्योग संकेतांक	एकूण आस्थापनांची संख्या	माहिती देणा-या आस्थापनांची संख्या	कर्मचारी संख्या			
					शासकीय	निमशासकीय	खाजगी	एकूण
१	२	३	४	५	६	७	८	९
१	कृषी	०	६८	१४	१२२३	१२०	२८८	१६३१
२	खाणकाम	१०	१४३	३१	३८५	०	२०९४४	२१३२९
३	वस्तुनिर्माण	१५ ते ३७	२८७	४३	२२	२३२२	७०८१	९४२५
४	वीज निर्मिती, गॅस, पाणी व सांडपाणी सेवा	४०	४०	१७	२२८७	१५७	७२	२५१६
५	बांधकाम	४५	३७	५	३	३	१५७८	१५८४
६	घाऊक व किरकोळ व्यापार व हॉटेल व्यवसाय	५१ ते ५५	७१	३	१०६१	४४८९	८०२	६३५२
७	परिवहन, गोदामे आणि दळणवळण	६० ते ६४	१९६	२३	६८१	१३१७	४२३४	६२३२
८	वित्त पुरवठा, विमा स्थावर मालमत्ता आणि व्यापार विषयक सेवा	६५ ते ७१	६०	१५	३०४	४३५	७०	८०९
९	सामूहिक, सामाजिक व व्यक्तिगत सेवा	७२ ते ९९	१०४५	३५१	७८३७	१३१०२	२०१८१	४११२०
जिल्हा एकूण			१९४७	५०२	१३८०३	२१९४५	५५२५०	९०९९८

आधार - जिल्हा रोजगार व स्वयंरोजगार मार्गदर्शन केंद्र, सांगली

तक्ता क्र. ६.७

दुकाने, व्यापारी संस्था व त्यातील कामगारांबाबतची माहिती

जिल्हा :- सांगली											संदर्भ वर्ष :- २०१३-१४			
अ.क्र.	तालुका	स्थानिक क्षेत्र	दुकाने		व्यापारी संस्था		हॉटेल व उपहार गृहे		चित्रपटगृहे		इतर संस्था		एकूण कामगार	
			संख्या	कामगार	संख्या	कामगार	संख्या	कामगार	संख्या	कामगार	संख्या	कामगार		
१	२	३	४	५	६	७	८	९	१०	११	१२	१३	१४	
१	शिराळा	-	उ. ना.	उ. ना.	उ. ना.	उ. ना.	उ. ना.	उ. ना.	उ. ना.	उ. ना.	उ. ना.	उ. ना.	०	
२	वाळवा	आष्टा	१८५	२२८	३६६	६५०	५१	९२	५	४	०	०	९७४	
		इस्लामपूर	४१६७	१२८३	१५९५	२३३०	१७३	३८६	१३	४७	८	४६	४०९२	
३	पलूस	-	उ. ना.	उ. ना.	उ. ना.	उ. ना.	उ. ना.	उ. ना.	उ. ना.	उ. ना.	उ. ना.	उ. ना.	०	
४	कडेगाव	-	उ. ना.	उ. ना.	उ. ना.	उ. ना.	उ. ना.	उ. ना.	उ. ना.	उ. ना.	उ. ना.	उ. ना.	०	
५	खानापूर	विटा	२४८०	१२००	१६२२	३९६५	८५	३१७	६	१५	९	२१	५५१८	
६	आटपाडी	-	उ. ना.	उ. ना.	उ. ना.	उ. ना.	उ. ना.	उ. ना.	उ. ना.	उ. ना.	उ. ना.	उ. ना.	०	
७	तासगाव	तासगांव	२२३७	८३६	८६३	११९३	१५२	३०४	७	१६	२	५	२३५४	
८	मिरज	सांगली	२१५७३	६२२६	११३१३	१६१२७	१९७०	३०२२	५४	७६	११२	२७६	२५७२७	
		माधवनगर	१५८७	४१४	१०८६	८९९	४३	१५८	१	५	२	७	१४८३	
		मिरज	४९४९	२०१०	२४९०	४०९०	१९८	१२११	३०	४१	५१	१६२	७५१४	
९	क.महाकाळ	क.महाकाळ	८१४	२४०	२५४	५०३	६६	८१	२	१२	५	६	८४२	
१०	जत	जत	८३६	५८२	३१५	४९३	१२८	१०१	१	४	१३	३१	१२११	
एकूण जिल्हा			३९६२८	१३०१९	१९९०४	३०२५०	२८६६	५६७२	११९	२२०	२०२	५५४	४९७१५	
टिप : शिराळा, कडेगाव, आटपाडी येथे महाराष्ट्र दुकाने व आस्थापना अधिनियम १९४८ च्या तरतुदी अद्याप लागू केलेल्या नाहीत. त्यामुळे त्याबाबतची माहिती उपलब्ध नाही.														
आधार - सहाय्यक कामगार आयुक्त														

तक्ता क्र. ६.८
प्राथमिक कृषी संस्थांचे कार्य

अ.क्र.	तालुका	संस्था संख्या	सभासद संख्या					भाग भांडवल (₹ हजारत)	स्तंभ -१ पैकी शासकीय भाग भांडवल (₹ हजारत)	राखीव आणि इतर निर्धी (₹ हजारत)	संस्थेने घेतलेली एकूण कर्जे (₹ हजारत)
			अत्यल्प खातेदार	अल्प खातेदार	मोठे खातेदार	इतर सभासद	एकूण				
१	२	३	४	५	६	७	८	९	१०	११	१२
संस्था प्रकार		- प्राथमिक कृषि सहकारी संस्था									
१	शिराळा	८९	२३६५७	८१५६	२८३८	४१७	३५०६८	९२६६६	०	२६६९६	३९७८७
२	वाळवा	१३५	३७२६३	३४७८२	१५२८२	२८७७	९०२०४	३९३६५१	१५७	१७११०८	१४९८५५९
३	पलूस	५१	२१०६१	८८६५	३००४	३१२३	३६०५३	१८३७३२	७१	८४९९४	८३८५७९
४	कडेगाव	६४	२३५४०	१११९३	१९२९	१९३०	३८५९२	१२९३६६	९७	३९५०९	५६७०१८
५	खानापूर	५४	९२३७	८४८६	७७०५	५८०३	३१२३१	८३००३	०	१८६४०	२८०१५३
६	आटपाडी	६९	१२७०२	११६९२	१९६७०	८०४०	५२१०४	९०३७२	०	३४२९०	५०५३४५
७	तासगाव	७९	३२४४७	२५४१२	२४१२	३४०८	६३६७९	२९१०२४	०	२०९९७९	१७२४००
८	मिरज	६७	२६५९४	३०६८०	१०१८६	२३८५	६४८४५	२५६६६०	४३	१०३७२७	११५३६९६
९	क.महाकाळ	७०	१८७८५	३४५७५	२९६२	७८६७	६४१८९	११४४३७	०	५४९६६	४६९६४४
१०	जत	८२	१३०००	४३२५०	१४०१०	२४९५०	९५२१०	१७५१७४	-	३५९९०	६३४९००
एकूण		७६०	२१८२८६	२१७०९१	७९९९८	६०८००	५७६१७५	१८१००८५	३६८	७७९८९९	६१६००८१

आधार :- जिल्हा उपनिबंधक, सहकारी संस्था

तक्ता क्र. ६.८
प्राथमिक कृषी संस्थांचे कार्य

अ.क्र.	तालुका	खेळते भांडवल (₹ हजारत)	एकूण दिलेली कर्जे		योगे कर्ज		एकूण कर्जाची थकबाकी		३ वर्षांपेक्षा कमी वर्षे कर्जाची		३ वर्षांपेक्षा अधिक वर्षे	
			कर्जदार सभासद संख्या	कर्जाची रक्कम (₹ हजारत)	थकबाकी दार संख्या	रक्कम (₹ हजारत)	थकबाकी दार संख्या	रक्कम (₹ हजारत)	थकबाकी दार संख्या	रक्कम (₹ हजारत)	थकबाकी दार संख्या	रक्कम (₹ हजारत)
१	२	१३	१४	१५	१६	१७	१८	१९	२०	२१	२२	२३
संस्था प्रकार		- प्राथमिक कृषि सहकारी संस्था										
१	शिराळा	५३८७९९	११६०२	३६४८८०	१३६०८	३९४४१५	१५१५	३८३४९	१४८५	३७४१९	३०	९३०
२	वाळवा	२२४२२७३	४८०१८	१४५७२७८	४६४६५	१६८९१२९	२६११	६७२९४	२२२५	६२२८८	३८६	५००६
३	पलूस	११६९०५	१६५९०	७८५३०५	१३४३१	९०४२७७	१३०९	८०९२६	१०३५	७९९३१	२७४	९९५
४	कडेगाव	७९३५३९	१४३८७	६२५६२१	१५८१७	६११२०८	३४९०	७५७२३	३४९०	७५७२३	०	०
५	खानापूर	४५०७४१	६१७६	२२४२४३	९०३१	३२१७६७	३५५२	९८३८८	३०९०	८५५९७	४६२	१२७९१
६	आटपाडी	६९९३७६	१२४५१	३४१३२६	६३३७	४९८११५	६३३७	१८६६२६	५८०२	१८४०८३	५३५	२५४३
७	तासगाव	१४९४२४९	४८२१२	११८४३६६	४२१०८	१३४२८०	४२२१	६९१९९	३२८१	६७१०४	९४०	२०९५
८	मिरज	१५८८५६७	३८४२०	१११५३८१	४५३६७	११८४५६५	६४१३	१३८८१०	६२४४	११६१९५	१६९	२२६१५
९	क.महांकाळ	६७२१८०	१२१६३	४२९२०५	६४४२	५२२२१४	६४४२	१२४०८९	६२२४	११८६७६	२१८	५४१३
१०	जत	१९१६५२९	५१५१०	६३४९००	१९०००	१५८०१९५	१९३२४	९४०४५१	१४८३०	९१०५७०	४४९४	२९८८१
एकूण		११५८३१५८	२५९५२९	७१६२५०५	२१७६०६	७८४०१६५	५५२१४	१८१९८५५	४७७०६	१७३७५८६	७५०८	८२२६९
आधार :- जिल्हा उपनिबंधक, सहकारी संस्था, सांगली												

तक्ता क्र. ६.९

जिल्ह्यातील कृषि पतपुरवठा सहकारी बँकाचा तपशील

जिल्हा - सांगली		(₹ कोटी)		संदर्भ वर्ष : २०१३-१४
अ.क्र.	तपशील	३१ मार्च रोजी		शेकडा बदल
		२०१३	२०१४	
१	२	३	४	५
अ	महाराष्ट्र राज्य सहकारी बँक मर्या.			
	सभासद (संख्या)	-	-	-
	खेळते भांडवल	-	-	-
	ठेवी	-	-	-
	स्थूल कर्जवाटप	-	-	-
	येणे कर्ज	-	-	-
	थकीत कर्ज	-	-	-
ब	जिल्हा मध्यवर्ती सहकारी बँका			
	सभासद (संख्या)	३९५६	३९९८	१.१
	खेळते भांडवल	३२९५८९	४०२७०९	२२.२
	ठेवी	२७४४५९	३४०५३७	२४.१
	स्थूल कर्जवाटप	१३५६	२०७८	५३.२
	येणे कर्ज	८६४९४	९८६१२	१४.०
	थकीत कर्ज	१४३६४	१४१६०	-१.४
क	महाराष्ट्र राज्य सहकारी कृषि ग्रामीण बहुउद्देशीय विकास बँक मर्या.			
	सभासद (संख्या)	-	-	-
	खेळते भांडवल	-	-	-
	ठेवी	-	-	-
	स्थूल कर्जवाटप	-	-	-
	येणे कर्ज	-	-	-
	थकीत कर्ज	-	-	-
ड	जिल्हा स्तरीय सहकारी कृषि ग्रामीण बहुउद्देशीय विकास बँका			
	सभासद (संख्या)	६१४१५	६१३६३	-०.१
	खेळते भांडवल	१८०	१९०	५.६
	ठेवी	८	७	-१२.५
	स्थूल कर्जवाटप	०	०	०.०
	येणे कर्ज	४३	४१	-४.७
	थकीत कर्ज	४०	४१	२.५
आधार: जिल्हा उपनिबंधक, सहकारी संस्था, सांगली				

तक्ता क्र. ६.१०
प्राथमिक कृषि पतपुरवठा संस्थांचा तपशील

जिल्हा - सांगली		वर्ष - २०१२-१३		
(₹ लाखात)				
अ.क्र.	तपशील	मागील वर्ष २०११-१२	चालू वर्ष २०१२-१३	शेकडा बदल
१	२	३	४	५
१	संस्था (संख्या)	७५७	७६०	०.४
२	सभासद (लाख) (संख्या)	५५७७५७	५७६१७५	३.३
३	खेळते भांडवल	९००४१२३	११५८३१५८	२८.६
४	स्वनिधी	३४४८११	४०१६५७	१६.५
५	भाग भांडवल	१३३८५३२	१८१००८५	३५.२
६	त्यापैकी, राज्य शासनाचे (लाखात)	७८४	३६८	-५३.१
७	कर्जदार सभासद (लाख) (संख्या)	२५६५५७	२५९५२९	१.२
	त्यापैकी, १) अत्यल्प भूधारक (१ हेक्टर पर्यंत)	२१०४८३	८५७०३	-५९.३
	२) अल्पभूधारक (१ ते २ हेक्टर)	१५६५८६	४८१२७	-६९.३
८	कर्ज वाटप	७१७९४७८	७१६२५०५	-०.२
९	येणे कर्ज	६९६०८३४	७८४०१६५	१२.६
१०	कर्ज वसुली	६१८३२५२	५४९९९२१	-११.१
११	थकीत कर्ज	६५१२४१	१८१९८५५	१७९.४
१२	तोट्यातील संस्था (संख्या)	३४६	३२४	-६.४
१३	तोटा	१२१२१२	१९४१२५	६०.२
१४	वसुली पात्र रकमेशी थकीत कर्जाची टक्केवारी	उ.ना.	उ.ना.	उ.ना.
आधार : जिल्हा उपनिबंधक, सहकारी संस्था, सांगली				

तक्ता क्र. ६.११
जिल्ह्यातील साखर कारखानेविषयक माहिती

जिल्हा - सांगली				संदर्भ वर्ष : २०१३-१४			
अ.क्र.	तालुका	साखर कारखान्याचे नाव	सहकारी/ खाजगी	कामगार (संख्या)		गळीत क्षमता	प्रत्यक्ष गाळप
				नियमित	हंगामी	मे. टन	मे. टन
१	२	३	४	५	६	७	८
१	शिराळा	१.निनाईदवी सहकारी साखर कारखाना लि.	सहकारी	-	-	-	-
		२.विश्वास सहकारी साखर कारखाना लि.	सहकारी	२७८	३५६	२५००	४४४८८०
२	वाळवा	१.हु.किसन अहिर सहकारी साखर कारखाना लि.	सहकारी	२९७	१७९	३५००	६६८५६३
		२.रा.बा.पाटील सहकारी साखर कारखाना+शाखा	सहकारी	१०७३	१०६२	११५००	२११७७००
		३.सर्वादय सहकारी साखर कारखाना लि.	सहकारी	उ. ना.	उ. ना.	उ. ना.	उ. ना.
३	पलूस	१.क्रांती सहकारी साखर कारखाना लि.	सहकारी	१२७	५६२	५०००	७७२३१७
४	कडेगाव	१.डोंगराई सागरेश्वर साखर कारखाना	खाजगी	उ. ना.	उ. ना.	२५००	४००८९९
		२.सोनहिरा सहकारी साखर कारखाना लि.	सहकारी	४१७	४३३	२५००	५८६४२०
५	खानापूर	१.यशवंत सहकारी साखर कारखाना लि.	सहकारी	उ. ना.	उ. ना.	उ. ना.	उ. ना.
		२.उदगीरी शुगर बामणी (खाजगी)	खाजगी	११५	४१	२५००	४०२३६३
६	आटपाडो	१.माणगंगा सहकारी साखर कारखाना लि.	सहकारी	४१०	१४०	१२५०	२१४१२७
		२.सद्गुरु श्री श्री श्रीनगर राजेवाडी साखर कारखाना लि.	खाजगी	१७५	८२	२५००	२१३७३६
७	तासगाव	१.तासगाव सहकारी साखर कारखाना लि.	सहकारी	उ. ना.	उ. ना.	उ. ना.	उ. ना.
		१.वसंतदादा सहकारी साखर कारखाना लि.	सहकारी	६०६	४७२	७५००	४६३०५५
८	मिरज	२.मोहनराव शिंदे सहकारी साखर कारखाना लि.	सहकारी	२३०	१२२	४०००	४६२६१५
		१.महाकाली सहकारी साखर कारखाना लि.	सहकारी	२७८	४७६	१२५०	२६९१५०
१०	जत	१.रा.वी डफळे सहकारी साखर कारखाना लि.	सहकारी	१५३	९८	२५००	२६८००६
एकूण जिल्हा				४१५९	३९९३	४९०००	७३५११११

अ.क्र.	तालुका	साखर कारखान्याचे नाव	साखरेचे उत्पादन क्विंटल	इतर उत्पादने			
				इथेनॉल मे. टन	पेपर मे. टन	मद्यार्क हजार लि.	बीज मे. वंट
१	२	३	९	१०	११	१२	१३
1	शिराळा	१.निनाईदवी सहकारी साखर कारखाना लि.	-	-	-	-	-
		२.विश्वास सहकारी साखर कारखाना लि.	५७०२००	०	०	१४०५०००	४६८९८
2	वाळवा	१.हु.किसन अहिर सहकारी साखर कारखाना लि.	८८५८८०	०	०	०	०
		२.रा.बा.पाटील सहकारी साखर कारखाना+शाखा	२७१५४५०	१५११४८६	०	११२४२८७१	५.११
		३.सर्वादय सहकारी साखर कारखाना लि.	उ. ना.	उ. ना.	उ. ना.	उ. ना.	उ. ना.
3	पलूस	१.क्रांती सहकारी साखर कारखाना लि.	१५७१००	०	०	०	०
4	कडेगाव	१.डोंगराई सागरेश्वर साखर कारखाना	५५४३००	०	०	०	०
		२.सोनहिरा सहकारी साखर कारखाना लि.	७३००००	८१३३१५४	०	०	६१४५९५००
5	खानापूर	१.यशवंत सहकारी साखर कारखाना लि.	उ. ना.	उ. ना.	उ. ना.	उ. ना.	उ. ना.
		२.उदगीरी शुगर बामणी (खाजगी)	४९२९२०	०	०	०	८.५
6	आटपाडो	१.माणगंगा सहकारी साखर कारखाना लि.	२५११०५०	०	०	०	०
		२.सद्गुरु श्री श्री श्रीनगर राजेवाडी साखर कारखाना लि.	२११७३९९	०	०	०	०
7	तासगाव	१.तासगाव सहकारी साखर कारखाना लि.	उ. ना.	उ. ना.	उ. ना.	उ. ना.	उ. ना.
8	मिरज	१.वसंतदादा सहकारी साखर कारखाना लि.	५०४०९०	०	०	०	०
		२.मोहनराव शिंदे सहकारी साखर कारखाना लि.	५७२७५०	०	०	०	३१३२४९८०
9	क.महाकाल	१.महाकाली सहकारी साखर कारखाना लि.	३०९२३५	०	०	०	०
10	जत	१.रा.वी डफळे सहकारी साखर कारखाना लि.	३०९२३५	०	०	०	०
एकूण जिल्हा			१३२२९६०९	९६४४६४०	०	२०६४७८७१	९२८३१३९२

आधार : प्रादेशिक कार्यालय(साखर), कोल्हापूर

तक्ता क्र. ६.१२
विविध प्रकारच्या सहकारी संस्था

जिल्हा - सांगली		संदर्भ : ३१ मार्च २०१४
अ.क्र.	सहकारी संस्थेचा प्रकार	संस्था
१	कृषि पतसंस्था (एकूण)	७६३
	१.१ जिल्हा मध्यवर्ती सहकारी बँका	१
	१.२ प्राथमिक कृषी सहकारी संस्था	७६१
	१.३ शेतकरी सेवा संस्था	-
	१.४ लॅम्प्स सहकारी संस्था (आदिवासी सहकारी संस्था)	-
	१.५ धान्य बँका	-
	१.६ इतर	१
२	बिगर - कृषी पतसंस्था (एकूण)	११७१
	२.१ नागरी बँका	२१
	२.२ नागरी पतसंस्था	९६४
	२.३ कर्मचारी पतसंस्था	१८६
	२.४ इतर बिगर-कृषी पतसंस्था	-
३	पणन संस्था (एकूण)	५१
	३.१ जिल्हा पणन संस्था	३.११ सर्वसाधारण उद्देशीय
		३.१२ विशेष उद्देशीय
	३.२ प्राथमिक पणन संस्था	३.२१ सर्वसामान्य तालुका खरेदी विक्री संघ
		३.२२ विशेष पणन संस्था
	३.३ इतर पणन संस्था	-
४	एकूण उत्पादक सहकारी संस्था	२३४०
	४.१ साखर कारखाने	१५
	४.२ इतर शेती प्रक्रिया संस्था	६३
	४.३ विणकर संस्था	११२
	४.४ विणकर संस्था (हातमाग)	३
	४.५ औद्योगिक वसाहती (संस्था)	९
	४.६ इतर औद्योगिक संस्था	३५०
	४.७ दुग्ध व्यवसाय संस्था	८४७
	४.८ मत्स्यव्यवसाय संस्था	९६
	४.९ सहकारी सूत गिरण्या	१३
	४.१० उपसा जलसिंचन संस्था	३८७
	४.११ इतर उत्पादक संस्था	४४५
५	सामाजिक सेवा सहकारी संस्था	१२३३
	५.१ ग्राहक भांडारे	६७
	५.२ गृहनिर्माण संस्था	३६७
	५.३ कामगार कंत्राटदार संस्था	४५६
	५.४ इतर सहकारी संस्था	३४३
एकूण संस्था (१ ते ५)		५५५८
आधार :- जिल्हा उपनिबंधक, सहकारी संस्था, सांगली		

तक्ता क्र. ६.१३
सहकारी संस्थांची वित्तीय स्थिती

जिल्हा - सांगली		₹ हजारात	संदर्भ : ३१ मार्च २०१३
अ. क्र.	बाब	परिमाण	संख्या
१	२	३	४
१	सहकारी संस्थांची संख्या	संख्या	५७८५
२	एकूण सभासद संख्या	हजार	३२७५
३	भरणा झालेले भागभांडवल		
	३.१ शासकीय भाग भांडवल	₹ हजारात	१२५१९४
	३.२ स्वनिधी	₹ हजारात	१९५१६१३
	३.३ एकूण	₹ हजारात	५८५८६४५
४	ठेवी	₹ हजारात	३३०५१२८४
५	खेळते भांडवल	₹ हजारात	७०९५५४९२
६	३१ मार्च रोजी येणे कर्ज	₹ हजारात	३८१२८३८६
७	वर्षभरात केलेले कर्जवाटप	₹ हजारात	२९७२९३३१
८	खरेदीची किंमत	₹ हजारात	३६७२६४४
९	विक्रीची किंमत	₹ हजारात	४८७३३०९
१०	नफा /तोटा		
	१०.१ नफ्यातील संस्था	संख्या	२७२५
	१०.२ नफ्याची रक्कम	₹ हजारात	११९९११९
	१०.३ तोट्यातील संस्था	संख्या	२३१३
	१०.४ तोट्याची रक्कम	₹	१२९४०८७
	१०.५ ना-नफा, ना-तोटा झालेल्या संस्था	संख्या	७२१
टिप- १.अक्र. २ ते १० च्या आकडेवारीत जि.म.स.बँक, सांगली जिल्हा कृषि व ग्रामिण बहुउद्देशिय विकास बँक, साखर कारखाने, सुत गिरण्या आणि हातमाग यंत्रमाग संस्था यांचा समावेश नाही.			
आधार :- जिल्हा उपनिबंधक, सहकारी संस्था, सांगली			

तक्ता क्र. ६.१४
सहकारी संस्थांची लेखापरीक्षण वर्गाप्रमाणे संख्या

जिल्हा - सांगली						संदर्भ : ३१ मार्च २०१३		
अ. क्र.	तालुका	लेखापरीक्षण वर्गाप्रमाणे सहकारी संस्था				वर्गीकरण न केलेल्या	लेखापरीक्षण न झालेल्या	एकूण सहकारी संस्था
		अ	ब	क	ड			
१	२	३	४	५	६	७	८	९
१	शिराळा	५२	१२०	३४	१२	१३	३५७	५८८
२	वाळवा	२९९	२२९	४७	१८	२०	६६२	१२७५
३	पलूस	१००	८८	१४	९	३	२०७	४२१
४	कडेगाव	२३	८९	२९	१०	४	१४८	३०३
५	खानापूर	२३	८७	२२	८	४	११५	२५९
६	आटपाडी	२१	८१	३४	८	९	१९८	३५१
७	तासगाव	३३	१०६	३७	५	३	१९०	३७४
८	मिरज	१९६	२५०	५८	४६	१०	९०९	१४६९
९	क.महांकाळ	२७	८५	४७	६	९	१८५	३५९
१०	जत	२०	७५	५८	१७	८	२०४	३८२
जिल्हा एकूण		७९४	१२१०	३८०	१३९	८३	३१७५	५७८१
आधार :- १) जिल्हा विशेष लेखापरीक्षक वर्ग-१, सहकारी संस्था २) जिल्हा विशेष लेखापरीक्षक वर्ग-२ सहकारी संस्था(पदुम)								

तक्ता क्र. ६.१५

राज्य / जिल्हा कार्यक्षेत्र असलेल्या सहकारी बँकाचे कार्य

जिल्हा - सांगली		(रु हजारात)		संदर्भ वर्ष - २०१३-१४	
अ.क्र.	बाब	जिल्हा मध्यवर्ती सहकारी बँक लि.	राज्य कृषी व ग्रामीण विकास बँक		
१	२	३	४		
१	बँक शाखा (संख्या)	२१८	१३		
२	सभासद	३६३	५२		
	२.१ संस्था सभासद	३९९८	६१३६३		
	२.२ वैयक्तिक सभासद				
३	भाग भांडवल	१०४२६०२	३७१६०.६७		
४	राखीव व इतर निधी	२३३१५३३	११२१९५२.११		
५	ठेवी	३४०५३७३७	३३.५०		
६	खेळते भांडवल	४०२७०१४०	१९०५९३६.२०		
७	अल्प मुदतीची कर्जे वाटप				
	७.१ रोख पत	२२३४१३१	-		
	७.२ वटविलेली बिले	१००६०१९	-		
	७.३ एकूण (७.१+७.२)	३२४०१५०	-		
	७.४ पैकी कृषि कर्जे	६१६३७८५	-		
८	मध्यम मुदतीची कर्जे वाटप	६३०४१७७	-		
९	दीर्घ मुदतीची कर्जे	१३८०५४४	-		
१०	येणे कर्जे				
	१०.१ अल्प मुदतीची कर्जे	१२४४७७२८	-		
	१०.२ मध्यम मुदतीची कर्जे	६७५३३८८	-		
	१०.३ दीर्घ मुदतीची कर्जे	३२२४१८४	४११४५६.७७		
११	थकलेले कर्जे				
	११.१ अल्प मुदतीची कर्जे	१५९७५७८	-		
	११.२ मध्यम मुदतीची कर्जे	१४४४४७	-		
	११.३ दीर्घ मुदतीची कर्जे	२७७३९०	४१०३५०.७१		

आधार :- जिल्हा मध्यवर्ती सहकारी बँक, राज्य कृषी व ग्रामीण विकास बँक

तक्ता क्र. ६.१६
बिगर-कृषी सहकारी पत संस्थांचे कार्य

जिल्हा - सांगली		(₹ हजारात)				संदर्भ : ३१.३.२०१३
अ. क्र.	बाब	संस्था प्रकार				
		प्राथमिक सहकारी बँका		इतर बिगर -कृषी पतसंस्था		
		नागरी बँका	कर्मचारी पतपेढी आणि इतर	नागरी बँका	कर्मचारी पतपेढी	इतर (नागरी पतपेढी)
१	२	३	४	५	६	७
१	संस्था संख्या	२०	१	-	१९२	१००७
२	सभासद संख्या	२०२४२६	६६०८	-	७५२३६	१९५७८४२
३	भाग भांडवल (₹)	८७९४८८	२०१९४७	-	१३६५८४१	१०३४८९७
४	राखीव व इतर निधी (₹)	२६०१६६१	८४५९४	-	४८९४८०	७३५०६०
५	ठेवी (₹)	२८३४२५११	२१७६०६१	-	६०८८८६	६५१२८४५
६	खेळते भांडवल (₹)	३५०८६३२०	२५५८२०९	-	३२३९९२५	१३११४६२८
७	कर्जे (₹)			-		
	७.१ दिलेली कर्जे	१४१३४११५	१५८०४२५	-	२७४३९६४	३९३०२२०
	७.२ वसूल कर्जे	९९४७६५२	१४७३६५२	-	१८१६७८१	५५८८९१९
	७.३ येणे कर्जे	१८००५६७७	१५८०४२५	-	२९३७६६७	६४९७९५३
	७.४ थकित कर्जे	१३२७७८०	६९३८	-	५०४९२	३२१३७५६
आधार :- जिल्हा उपनिबंधक, सहकारी संस्था, सांगली						

तक्ता क्र. ६.१७
परवानाधारक सावकारांची संख्या आणि त्यांनी दिलेली कर्जे

जिल्हा - सांगली				संदर्भ वर्ष :- २०१३-१४	
अ. क्र.	तालुका	परवानाधारक सावकारांची संख्या	व्यापा-यांना दिलेली कर्जे (₹ हजारात)	सावकारांनी इतरांना दिलेली कर्जे (₹ हजारात)	एकूण (४+५) (₹ हजारात)
१	२	३	४	५	६
१	शिराळा	२७	१०३३७	१८५३६	२८८७३
२	वाळवा	६२	२३५८३	४२२८५	६५८६८
३	पलूस	३०	११४०८	२०४५६	३१८६४
४	कडेगाव	११	४१८३	७४९९	११६८२
५	खानापूर	६५	२४७२२	४४३२९	६९०५१
६	आटपाडी	८	३०२६	५४२७	८४५३
७	तासगाव	२६	९८७९	१७७१३	२७५९२
८	मिरज	१७६	६६९४०	१२००२७	१८६९६७
९	क.महाकाळ	१६	६०७०	१०८८४	१६९५४
१०	जत	२६	९८७९	१७७१३	२७५९२
जिल्हा एकूण		४४७	१७००२७	३०४८६९	४७४८९६
आधार :- जिल्हा उपनिबंधक, सहकारी संस्था, सांगली					

तक्ता क्र. ६.१८

जिल्हा आणि प्राथमिक पणन संस्थांचे कार्य

जिल्हा - सांगली				र हजारात				संदर्भ वर्ष : ३१.३.२०१३		
अ.क्र.	जिल्हा आणि प्राथमिक पणन संस्था	संस्था संख्या	सभासद संख्या	खेळते भांडवल (₹)	खरेदीची किंमत (₹)			विक्रीची किंमत (₹)		
					कृषी उत्पादन	शेतीच्या गरजेच्या वस्तू	उपभोगा-च्या वस्तू	मालक म्हणून	अडत्या म्हणून	एकूण
१	२	३	४	५	६	७	८	९	१०	११
१	जिल्हा पणन	१	४८५२	१३२२६३	-	८९७५६	८५२११	-	१९४५१०	१९४५१०
२	शिराळा	२	१२३	९३५	४६६७	११२६	६५८	-	२५३२९	२५३२९
३	वाळवा	१४	१९७०	१२३९७	१७३६५	३९१०२	२३५७	-	४१७८१	४१७८१
४	पलूस	४	३१२२	१९४३१	१६८८०	७८९३	७८६८	-	३२४१४	३२४१४
५	खानापूर	२	११२	८१५	३५४६	११२५	८५३	-	३४७०२	३४७०२
६	आटपाडी	-	-	-	-	-	-	-	-	-
७	तासगाव	११	५६१४	१४४१२	१२६५२	७९८५	५८८	-	३१०३३	३१०३३
८	मिरज	९	४५९३	७५३६१	११४७८	९७८५	५६८	-	४२४९१	४२४९१
९	क.महाकाळ	३	५९५८	३८५६	९८६	९८५१	६१७	-	२८४३९	२८४३९
१०	जत	१	१५६	११२५	६५७	८९७	३८	-	२२२२३	२२२२३
११	कडेगाव	४	४६७७	८८९४	३५६२	७९८६	७८९	-	२६३९६	२६३९६
जिल्हा एकूण		५१	३११७७	२६९४८९	७१७९३	१७५५०६	९९५४७	०	४७९३१८	४७९३१८

अ.क्र.	जिल्हा आणि प्राथमिक पणन संस्था	कृषी उत्पादनाची विक्री (अडते व मालक म्हणून) (₹)							
		भात व तांदूळ	गहू	इतर अन्नधान्ये	कापूस	गळिताची धान्ये	डाळी	इतर	एकूण
१	२	१२	१३	१४	१५	१६	१७	१८	१९
१	जिल्हा पणन	-	२	४५६	-	५		१३४३६	१३८९९
२	शिराळा	-	१२३	४३७	-	८	१५३१	३५६७	५६६६
३	वाळवा	-	५३७	११३३	-	३६२	४६९७	५६९८	१२४२७
४	पलूस	-	३३४	९८२	-	१२७	३६५३	६२४५	११३४१
५	खानापूर	-	१२३	६५७	-	३८	२३९४	१११२१	१४३३३
६	आटपाडी	-			-				०
७	तासगाव	-	४३५	९७१	-	१५३	९७२	३६९५	६२२६
८	मिरज	-	४५२	२६३५	-	२५४	३१७०	६५९२	१३१०३
९	क.महाकाळ	-	१२४	९७८	-	२६	९७६	५३१८	७४२२
१०	जत	-	०	२३१	-	१५	१२७	१२३५	१६०८
११	कडेगाव	-	७०	९७७	-	३७	१९६८	२२३१	५२८३
जिल्हा एकूण		०	२२००	९४५७	०	१०२५	१९४८८	५९१३८	९१३०८

तक्ता क्र. ६.१८

जिल्हा आणि प्राथमिक पणन संस्थांचे कार्य

अ.क्र.	जिल्हा आणि प्राथमिक पणन संस्था	शेतिला आवश्यक वस्तूंची विक्री (अडते व मालक म्हणून) (₹)					उपभोग्य वस्तूंची एकूण विक्री (₹)
		खते	बियाणे	कृषी औजार	इतर	एकूण	
१	२	२०	२१	२२	२३	२४	२५
१	जिल्हा पणन	८१२२४	६७८६	-	४१३	८८४२३	९२१८८
२	शिराळा	१७८३	९८६२	-	-	१९६४५	१८
३	वाळवा	१४५७४	१४७५९	-	-	२९३३३	२१
४	पलूस	१०८२३	१०२३६	-	-	२१०५९	१४
५	कडेगाव	१०२५६	१०३५६	-	-	२०६१२	५०१
६	खानापूर	९८१५	१०५२९	-	-	२०३४४	२५
७	आटपाडी	-	-	-	-	-	-
८	तासगाव	१२८३७	११९५६	-	-	२४७९३	१४
९	मिरज	१३७९८	१५०६७	-	-	२८८६५	५२३
१०	क.महाकाळ	९९८६	१०२३५	-	-	२०२२१	७९६
११	जत	१०२८९	१०१९६	-	-	२०४८५	१३०
जिल्हा एकूण		१८३३८५	१०९९८२	०	४१३	२९३७८०	९४२३०
टिप : जिल्हा पणनची माहिती उपलब्ध नाही							
आधार : जिल्हा उपनिबंधक, सहकारी संस्था, सांगली							

तक्ता क्र. ६.१९
नियंत्रित बाजारपेठातील कृषी मालांची वार्षिक आवक

जिल्हा- सांगली				₹ हजारात				संदर्भ ३१/३/२०१४	
अ.क्र.	तालुका	कृषी उत्पन्न बाजार समित्यांची संख्या	उपबाजार पेठांची संख्या	तांदूळ		गहू		ज्वारी	
				आवक (टन)	मूल्य	आवक (टन)	मूल्य	आवक (टन)	मूल्य
१	२	३	४	५	६	७	८	९	१०
१	शिराळा	१	२	१२९२	२४८२९	१०२५	२३२६७	८२५	१५२६६
२	वाळवा	१	३	१३४.५०	३६५०	१३६.५०	३१५०	१६२	३६५०
३	पलूस	१	--	--	--	४१२	६४८९	३३७	४८१६
४	कडेगाव	--	--	--	--	--	--	--	--
५	खानापूर	--	--	६५	१११०	९५	२३७८	७१६	१०७३३
६	आटपाडी	१	४	१६३	२०४४	२४	४७६	४७१	९४१२
७	तासगाव	१	--	--	--	७२६	१३०५९	७८२	१२५०९
८	मिरज	१	४	१२०६	२९२०९	५७६	१२५८६	१५४	२९२६
९	क.महाकाळ	१	१	--	--	१२	२३८	१६	२३९
१०	जत	--	२	--	--	१६	२४४	१२	२५५
जिल्हा एकूण		७	१६	२८६१	६०८४१.९	३०२२	६१८८६	३४७३	५९८०५

अ. क्र.	तालुका	बाजरी		तूर		मूग		गुळ	
		आवक (टन)	मूल्य	आवक (टन)	मूल्य	आवक (टन)	मूल्य	आवक (टन)	मूल्य
१	२	११	१२	१३	१४	१५	१६	१७	१८
१	शिराळा	१०	६२०	१८२	२०८५	--	--	३	१३७
२	वाळवा	--	--	२१०.००	११२०.००	--	--	--	--
३	पलूस	१६२	१६१७	--	--	३९	५०३९	--	--
४	कडेगाव	--	--	--	--	--	--	--	--
५	खानापूर	--	--	१७३	७१६३	--	--	--	--
६	आटपाडी	१७२.२०	२५८३	७४	२९४०	--	--	१८३	५४८७
७	तासगाव	--	--	२०	७७०	२२	८७१	--	--
८	मिरज	--	--	--	--	--	--	--	--
९	क.महाकाळ	११४	१८४६	--	--	--	--	--	--
१०	जत	३	४०.३०	--	--	--	--	--	--
जिल्हा एकूण		४६१	६७०६	६५८	१४०७८	६१	५९१०	१८६	५६२४

तक्ता क्र. ६.१९
नियंत्रित बाजारपेठातील कृषी मालांची वार्षिक आवक

जिल्हा- सांगली		₹ हजारात						संदर्भ ३१/३/२०१४	
अ.क्र.	तालुका	शेंग		सोयाबीन		हरभरा		हळद	
		आवक (टन)	मूल्य	आवक (टन)	मूल्य	आवक (टन)	मूल्य	आवक (टन)	मूल्य
१	२	१९	२०	२१	२२	२३	२४	२५	२६
१	शिराळा	४०	२०४६	६२४	१४४६८	४३	१९४०	--	--
२	वाळवा	१९५.००	१५०२०	११३६.५०	१९४६१	२०.५०	११२०	--	--
३	पलूस	४२	४०९५	२५१	३४८३	३८	३१७५	--	--
४	कडेगाव	--	--	--	--	--	--	--	--
५	खानापूर	--	--	--	--	--	--	--	--
६	आटपाडी	५	२००	--	--	१५	४५०	--	--
७	तासगाव	--	--	२४८	७४२५	२२७	७०८१	--	--
८	मिरज	--	--	--	--	--	--	--	--
९	क.महाकाळ	--	--	--	--	१६	४९९	--	--
१०	जत	--	--	--	--	--	--	--	--
जिल्हा एकूण		२८२	२१३६१	२२५९	४४८३७	३५९	१४२६५	०	०
टिप - * यापैकी आष्टा आणि कासेगाव उपबाजारांना जागा उपलब्ध नाही									
आधार - जिल्हातील सर्व कृषी उत्पन्न बाजार समित्या.									
टिप : '-' चा अर्थ आवक नाही असा होतो.									

तक्ता क्र. ६.२०

निवडक कृषि मालाच्या त्रैमासिक सरासरी घाऊक किंमती

जिल्हा : सांगली									संदर्भ - २०१३-१४	
अ.क्र.	कृषि मालाचे नांव	कृषि मालाचा वाण	त्रैमासिक सरासरी घाऊक किंमती (प्रति क्विंटल मूल्य ₹ हजारत)							
			एप्रिल-जून	गेल्यावर्षाच्या तुलनेत वाढ/घट (% मध्ये)	जुलै-सप्टेंबर	गेल्यावर्षाच्या तुलनेत वाढ/घट (% मध्ये)	ऑक्टोबर-डिसेंबर	गेल्यावर्षाच्या तुलनेत वाढ/घट (% मध्ये)	जानेवारी-मार्च	गेल्यावर्षाच्या तुलनेत वाढ/घट (% मध्ये)
१	२	३	४	५	६	७	८	९	१०	११
१	गहू	देशी	२.०६	०.३	२.०९	०.२	२.१२	०.२	२.१४	०.१
२	गहू	बन्सी	१.८८	-०.१	१.९५	०.०	२.०५	०.०	२.१०	०.०
३	गहू	सरबती	१.८०	उ.ना.	१.८०	उ.ना.	१.८०	उ.ना.	१.८३	उ.ना.
४	गहू	लोकवन	१.९०	उ.ना.	१.९५	उ.ना.	१.९०	उ.ना.	२.०३	उ.ना.
५	तांदूळ	-	२.३३	-०.१	२.९४	०.४	२.१८	-०.३	२.३५	-०.३
६	ज्वारी (हायब्रीड)	हायब्रीड	१.५३	-०.१	१.५६	-०.१	१.५१	-०.१	१.५६	-०.१
७	ज्वारी (शाळू)	शाळू	१.९०	-०.५	१.८७	-०.४	१.८८	-०.३	१.९२	-०.३
८	बाजरी	देशी	१.५६	०.३	१.५७	०.२	१.६०	०.२	१.७३	०.३
९	मका	देशी	१.३०	०.१	१.३८	०.०	१.५९	०.३	१.५८	०.२
१०	हरबरा	देशी	३.४६	०.१	३.४८	-०.३	३.५८	०.१	३.५४	०.४
११	तूर	देशी	३.८०	१.२	३.७५	०.७	३.८२	०.९	३.८५	१.०
१२	उडिद	देशी	४.४३	१.८	४.४६	१.३	४.४०	१.३	४.३८	१.५
१३	चवळी	देशी	३.५०	१.२	३.५५	०.५	३.५०	०.७	३.४०	०.४
१४	मूग	देशी	४.८६	०.७	४.६५	०.४	४.८६	०.५	५.२९	०.४
१५	मसूर	देशी	४.३०	०.६	४.००	०.०	४.९०	१.१	४.८०	१.१
१६	वाटाणा	देशी	४.३१	१.७	५.०४	१.७	४.८१	१.७	४.२२	१.१
१७	करडई	देशी	३.२०	०.५	३.१७	-०.३	३.११	-१.०	३.००	-१.०
१८	सूर्यफूल	देशी	३.५६	०.७	३.५४	०.१	३.५५	०.२	३.७१	०.४
१९	सोयाबीन	देशी	३.४३	०.२	३.३१	-०.२	३.३९	०.४	३.५५	०.४
२०	सुकी मरची	जवारी	७.४१	१.७	६.८७	०.८	७.३६	१.२	७.५७	१.६
२१	हळद	राजापूरी	८.०८	३.०	५.७४	०.१	५.५२	०.४	७.३५	-०.२
२२	गूळ	कोल्हापूरी	३.१८	०.३	३.२२	०.१	३.१४	-०.१	३.२०	०.१
२३	धणे	देशी	५.६१	०.८	५.५४	०.३	५.५१	-०.१	६.०६	-०.३
२४	बेदाणा	-	१४.९६	६.१	१४.७९	५.०	१५.९०	६.४	१५.३८	५.३
२५	भात	-	१.७७	०.३	१.८६	०.३	१.८३	०.१	१.८२	०.०
२६	मटकी	देशी	५.२६	०.६	५.२४	०.२	५.५६	०.३	५.८६	०.२
२७	भूईमूग	घुंगरु	४.०१	१.०	४.१२	०.९	४.१९	०.८	४.२४	०.७
२८	भूईमूग	जे. एल. २४	४.५०	१.०	४.६०	१.४	४.७०	१.४	४.७८	१.३
२९	शेंगदाणा	घुंगरु	६.१८	उ.ना.	६.४५	उ.ना.	६.३५	उ.ना.	६.३०	उ.ना.
३०	कापूस	वरलक्ष्मी	०.००	उ.ना.	४.०५	उ.ना.	४.५०	उ.ना.	०.००	उ.ना.
३१	कांदा	देशी	१.३५	०.७	१.८२	१.१	१.३५	०.६	१.२३	०.५

आधार : कृषि उत्पन्न बाजार समिती, सर्व सांगली जिल्हा

तक्ता क्र. ६.२१

सहकारी सूत गिरण्या, हातमाग व यंत्रमाग यांचा तपशिल

जिल्हा : सांगली		संदर्भ वर्ष : २०१३-१४										
अ.क्र.	तपशिल	तालुका										एकूण जिल्हा
		शिपाळा	वाळवा	पलुस	कडेगाव	खानापूर	आटपाडी	तासगाव	मिरज	क.महाकळ	जात	
१	२	३	४	५	६	७	८	९	१०	११	१२	१३
अ) सहकारी सूत गिरण्या ---												
१	एकूण गिरण्यांची संख्या	उपलब्ध नाही										२२
२	उत्पादन चालू असलेल्या गिरण्यांची संख्या											१०
३	सभासद संख्या (०००)											७२
४	भाग भांडवल (₹ - हजारात)											१५३५२११
५	त्यापैकी राज्य शासनाचे (₹ - हजारात)											१४३१९६५
६	चात्यांची संख्या रु.लाखांत											२.०२
७	उत्पादित सूताचे मूल्य (₹ - हजारात)											३४१६८७४
८	तोट्यातील गिरण्या (संख्या)											१०
९	तोटा (₹ - हजारात)											७३९६८
ब) सहकारी हातमाग व यंत्रमाग ---												
१	एकूण संस्था संख्या	उपलब्ध नाही										११५
२	सभासद संख्या (०००)											८५१७
३	भाग भांडवल (₹ - हजारात)											१६७०८२
४	त्यापैकी राज्य शासनाचे (₹ - हजारात)											११५९०५
५	मागांची संख्या											९२७
६	उत्पादित मूल्य (₹ - हजारात)											११५७६१
७	तोट्यातील संस्था (संख्या)											१०६
८	तोटा (₹ - हजारात)											११३६८
टिप : तालुकानिहाय माहिती उपलब्ध नाही.												
आधार : १. प्रादेशिक उपसंचालक, वस्त्रोद्योग, सोलापूर, २. जिल्हा उपनिबंधक सहकारी संस्था, सांगली												

तक्ता क्र. ७.१
जिल्ह्यातील विजेचा वापर

जिल्हा - सांगली		संदर्भ वर्ष : २०१३-१४								
अ.क्र.	तालुका	एकूण विजेचा वापर ००० किलो वॉट तास							विजेचा दरडोई वापर	वीज जोडण्यांची संख्या (लाखात)
		घरगुती	व्यापारी कामासाठी लघुशक्ती साठी	औद्योगिक	सार्वजनिक दिवाबत्ती	कृषि	इतर	एकूण		
१	२	३	४	५	६	७	८	९	१०	११
१	शिराळा	१२५५७	१८६०	१४४४५	१००४	३४५८६	४१३५	६८५८६	४२१.०	०.४२
२	वाळवा	५४५९०	९२५०	१०१३३३	२८६१	१६४६०४	१४६३८	३४७२७६	७६१.६	१.२६
३	पलूस	२३९४८	४१९४	४६५६८	११९९	१७४३००	११५४५	२६१७५५	१५८७.३	०.६०
४	कडेगाव	९९९९	१२७०	३९३६०	११४६	३८२५१	१६५१८	१०६५४४	७४५.०	०.३३
५	खानापूर	१७९५३	४२७१	६६२२	११७१	२६०४१	२२४७९	७८५३७	४६१.४	०.५७
६	आटपाडी	८८०५	१५२५	११६८४	६४२	२५३०२	१४८५	४९४४५	३५७.१	०.३९
७	तासगाव	२०४२५	३५६३	१५९८५	१०४०	६७३०३	१२०९४	१२०४१०	४७९.०	०.६८
८	मिरज	१४३४९४	४५००७	२३११२७	१२९०३	२६२४२८	६०२७६	७५५२३५	८८३.८	२.२१
९	क.महांकाळ	८८२१	२१३९	१०७५५	१८२४	४५४७४	१५९०	७०६०२	४६३.५	०.४४
१०	जत	१३५२०	२९२४	६२१८	१३८३	७९८४६	२११८	१०६००९	३२२.९	०.६८
एकूण जिल्हा		३१४११३	७६००४	४८४०९७	२५१७१	९१८१३६	१४६८७८	१९६४३९९	६९६.१	७.५७

आधार - कार्यकारी अभियंता, महाराष्ट्र राज्य वीज वितरण कंपनी मर्या.

तक्ता क्र. ७.२
मोटार वाहनांची आणि अनुज्ञापती धारकांची संख्या

जिल्हा -सांगली			संदर्भ -३१ मार्च २०१४				
अ.क्र.	बाब	एकूण वाहने	इंधनाच्या प्रकारानुसार वाहने			गेल्या वर्षातील वाहनांची संख्या	गेल्या वर्षाच्या तुलनेत शेकडा वाढ (%)
			डिझेल	पेट्रोल	सी.एन.जी.		
१	२	३	४	५	६	७	८
प्रवासी वाहने							
१	बसेस	९८३	९८३	-	-	९५७	२.७
२	मोटारी आणि स्टेशन वॉगन्स	३५२	३५२	-	-	३५२	०.०
३	जीप	६६५२२	६१९८६	-	४५३६	५९२७३	१२.२
४	टॅक्सी	१७८७	१७७८	९	-	१७३४	३.१
तीन चाकी वाहने (रिक्षा)							
	३-सीटर	७८२६	१२२०	४८३९	१७६७	७७९२	०.४
	६-सीटर	१२३	१२३	-	-	१२३	०.०
६	दुचाकी वाहने	४७८६५१	-	४७८६५१	-	४३७२६६	९.५
७	रुग्णवाहिका	१७५	१४३	-	३२	१६६	५.४
८	शाळेच्या बसेस	३२६	३१६	१०	-	१७९	८२.१
एकूण प्रवासी वाहने		५५६७४५	६६९०१	४८३५०९	६३३५	५०७८४२	९.६
माल वाहतूक-वाहने							
१	चार चाकी	१३०३०	१३०३०	-	-	११४६२	१३.७
२	तीन चाकी	६७७४	६७७४	-	-	६५४९	३.४
३	ट्रॅक्टर्स	२३३४४	२३३४४	-	-	२०६५९	१३.०
४	जड वाहने	९५३३	९५३३	-	-	९१८२	३.८
५	इतर	२४२६१	९३५	-	२३३२६	१६९३८	४३.२
एकूण माल वाहतूक-वाहने		७६९४२	५३६१६	०	२३३२६	६४७९०	१८.८
जिल्ह्यातील एकूण वाहने		६२७३५२	१२०५१७	४८३५०९	२३३२६	५७२६३२	९.६
परवानाधारकांची संख्या							
१	दुचाकी वाहने	उ.ना.	X X X			उ.ना.	-
२	हलकी वाहने	१११८				उ.ना.	-
३	जड वाहने	९७०४				३२९५	-
४	रिक्षा परवान्यांची संख्या	७२८१				२२०४	-
परमीटधारकांची संख्या							
१	हलकी वाहने	१११८	-	-	-	८५९७	-
२	जड वाहने	९७०४	-	-	-	९१८२	-
३	एंटोरिक्षा	७२८१	-	-	-	७९१५	-

आधार - उपप्रादेशिक परिवहन अधिकारी, सांगली

तक्ता क्र. ७.३

महाराष्ट्र राज्य मार्ग परिवहन महामंडळाची प्रवासी वाहतूक

जिल्हा - सांगली					
अ.क्र.	बाब	२०११-१२	२०१२-१३	२०१३-१४	२०१२-१३ च्या तुलनेत २०१३-१४ मधील शेकडा बदल
१	२	३	४	५	६
१	वर्ष अखेरीस मार्गांची संख्या	९४०	९४६	१०१६	७.४
२	मार्गांची एकूण लांबी (कि.मी.)	६०९६४.४०	६०३९२.७०	६९०९७.५०	१४.४
३	मार्गांची सरासरी लांबी (कि.मी.)	६४.९०	६३.८०	६८.००	६.६
४	वर्षातील अस्तित्वात असलेल्या बस गाड्यांची संख्या	८६४	९०८	८६२	-५.१
५	रस्त्यावर धावणाऱ्या बस गाड्यांची दैनिक सरासरी संख्या	८२२	८३६	८४७	१.३
६	प्रवाशांची दैनिक सरासरी (संख्या लाखात)	४.२१	४.२५	४.२६	०.२
७	वाहतुकीमुळे वर्षात मिळालेले उत्पन्न (₹ लाखात)	२२८४९.९८	२३९०४.६३	२६०४४.५८	८.९
८	दर प्रवाशामागे मिळालेले सरासरी उत्पन्न (₹ दर दिवशी)	१४.८७	१५.४१	१६.७५	८.७
आधार - विभागीय नियंत्रक, महाराष्ट्र राज्य मार्ग परिवहन महामंडळ					

तक्ता क्र. ७.४
स्थानिक स्वराज्य संस्थांचे वाहतूक उपक्रम

जिल्हा : सांगली		संदर्भ वर्ष : २०१३-१४	
अ.क्र.	बाब	परिमाण	महानगरपालिका/ नगरपालिका
१	२	३	४
१	वर्षामध्ये प्रवासी वाहतूक केलेल्या एकूण अंतराची दैनिक सरासरी	कि.मी.	लागू नाही
२	दैनिक सरासरी प्रवासी संख्या	संख्या	
३	परिवहन सेवेसाठी वापरात असणाऱ्या दैनिक बसेसची सरासरी संख्या	संख्या	
	(अ) स्थानिक स्वराज्य संस्था (ब) कंत्राटावर (क) इतर		
४	निव्वळ नफा/तोटा	लाख ₹	
५	विद्यार्थी, अपंग, वरिष्ठ नागरिक, रुग्ण यांना प्रवासी भाडयातून सुट /सवलत दिलेली एकूण रक्कम	रुपये	
टिप : सांगली जिल्हयातील स्थानिक स्वराज्य संस्थांचा कोणताही वाहतूक उपक्रम नाही.			

तक्ता क्र. ७.५
पोस्ट आणि दूरध्वनी सेवा यांची आकडेवारी

जिल्हा - सांगली				संदर्भ - ३१ मार्च २०१४					
अ. क्र.	तालुका	पोस्टांची संख्या	पत्र-पेट्यांची संख्या	पोस्टमनांची संख्या	पोस्टाची सुविधा असलेल्या गावांची संख्या	वैयक्तिक दूरध्वनी संख्या			सार्वजनिक दूरध्वनी केंद्रांची संख्या (PCO)
						ग्रामीण	नागरी	एकूण	
१	२	३	४	५	६	७	८	९	१०
१	शिराळा	४६	११७	२७	४६	२२२६	०	२२२६	२५६
२	वाळवा	५८	२२१	४३	५८	१००५३	३४६१	१३५१४	७३५
३	पलूस	२१	६१	१३	२१	०	०	०	०
४	कडेगाव	२३	७२	१९	२३	०	०	०	०
५	खानापूर	३७	९३	२१	३७	५४९५	१९०७	७४०२	२०३
६	आटपाडी	२१	६३	२१	२१	१९९१	०	१९९१	९१
७	तासगाव	४५	१२५	२५	४५	८११५	१५९२	९७०७	२६६
८	मिरज	७३	३२८	१००	७३	६०८४	२७५२२	३३६०६	१२२०
९	क.महाकाळ	३८	८९	१९	३८	२८६७	०	२८६७	१३५
१०	जत	५०	१३४	३०	५०	३३४४	०	३३४४	२५२
एकूण जिल्हा		४१२	१३०३	३१८	४१२	४०१७५	३४४८२	७४६५७	३१५८
<p>आधार:- १) प्रवरअधीक्षक, डाकघर २) सहाय्यक महाप्रबंधक, भारत संचार निगम</p>									

तक्ता क्र. ७.६

रोड प्लॅन २००१ - २०२१ (सुधारित आराखडा) नुसार जिल्ह्यातील रस्तेविकास कार्यक्रमाची प्रगती

जिल्हा : सांगली		संदर्भ : २०१३-१४								
अ.क्र.	तालुका	मार्च २०१४ अखेर पर्यंत स्थिती								
		ग्रामीण रस्ते			इतर रस्ते			एकूण		
		लक्ष्य (किमी)	साध्य (किमी)	प्रत्यक्ष खर्च लाखात	लक्ष्य (किमी)	साध्य (किमी)	प्रत्यक्ष खर्च लाखात	लक्ष्य (किमी)	साध्य (किमी)	प्रत्यक्ष खर्च लाखात
१	२	३	४	५	६	७	८	९	१०	११
१	शिराळा	३.५०	२.५५	४२.९८	१.८५	१.४०	१५.०४	५.३५	३.९५	५८.०२
२	वाळवा	९.४०	८.५३	१२०.७५	३.००	२.५६	१२७.२१	१२.४०	११.०९	२४७.९६
३	पलूस	८.१०	७.९७	४८.२७	५.५०	५.०५	५३.१०	१३.६०	१३.०२	१०१.३७
४	कडेगाव	५.८३	५.४०	६८.२१	१.८०	१.१७	४८.८९	७.६३	६.५७	११७.१०
५	खानापूर	५.१५	४.६९	७१.८५	१.९५	१.६५	४२.८९	७.१०	६.३४	११४.७४
६	आटपाडी	१.८५	१.४१	६४.९४	१.५०	१.००	४२.१०	३.३५	२.४१	१०७.०४
७	तासगाव	५.९३	५.८४	११८.४८	१.९०	१.५०	३८.०७	७.८३	७.३४	१५६.५५
८	मिरज	१२.६०	११.०८	२२०.१३	५.१०	३.७५	१५८.४८	१७.७०	१४.८३	३७८.६१
९	क.महाकाळ	५.९५	५.३४	१३९.२९	३.००	२.२७	४४.८६	८.९५	७.६१	१८४.१५
१०	जत	७.१३	६.६०	१०६.४१	६.१०	५.४३	४६.५५	१३.२३	१२.०३	१५२.९६
एकूण जिल्हा		६५.४४	५९.४१	१००१.३१	३१.७०	२५.७८	६१७.१९	९७.१४	८५.१९	१६१८.५०

आधार :- १) कार्यकारी अभियंता, इ व द, जि.प., सांगली

तक्ता क्र. ७.७

प्रकार व पृष्ठभाग यानुसार रस्त्यांची लांबी

जिल्हा : सांगली			(लांबी :- कि.मी.मध्ये)				संदर्भ - ३१ मार्च २०१४		
अ.क्र.	बाब	रस्त्याचा प्रकार							
		राष्ट्रीय महामार्ग	द्रतगती मार्ग	प्रमुख राज्य महामार्ग	राज्य महामार्ग	प्रमुख जिल्हा रस्ते	इतर जिल्हा रस्ते	ग्रामीण रस्ते	एकूण रस्त्याची लांबी
१	२	३	४	५	६	७	८	९	१०
१	सिमेंट कॉंक्रीट								
	अ) सा.बां.वि.	०	०	०	०	०	०	०	०
	ब) जिल्हा परिषद	-	-	-	-	-	-	-	०
	क) न.पा./म.न.पा.	०	०	०	०	०	८५	०	८५
२	डांबरी								
	अ) सा.बां.वि.	३०	०	१०४	११८९	१७३२	०	०	३०५४
	ब) जिल्हा परिषद	-	-	-	-	१७१९	१९५९	१५०९	५१८७
	क) न.पा./म.न.पा.	०	०	०	०	०	५९७	०	५९७
३	खडीचे								
	अ) सा.बां.वि.	०	०	०	३	९८	०	०	१०१
	ब) जिल्हा परिषद	-	-	-	-	१३५	५०३	७५९	१३९७
	क) न.पा./म.न.पा.	०	०	०	०	०	१३१	०	१३१
४	इतर माल वापरून केलेले								
	अ) सा.बां.वि.	०	०	०	९	८८	०	०	९७
	ब) जिल्हा परिषद	-	-	-	-	१६४	४९९	३६९७	४३५९
	क) न.पा./म.न.पा.	०	०	०	०	०	१५०	०	१५०
५	एकूण लांबी								
	अ) सा.बां.वि.	३०	०	१०४	१२०१	१९१८	०	०	३२५३
	ब) जिल्हा परिषद	०	०	०	०	२०१८	२९६०	५९६४	१०९४२
	क) न.पा./म.न.पा.	०	०	०	०	०	९६४	०	९६४
	जिल्हा एकूण	३०	०	१०४	१२०१	३९३६	३९२४	५९६४	१५१५९
आधार :- १)कार्यकारी अभियंता,सार्वजनिक बांधकाम विभाग (प) २)कार्यकारी अभियंता,सार्वजनिक बांधकाम विभाग मिरज ३) कार्यकारी अभियंता, इ व द जि.प. ४) मुख्याधिकारी न.पा ५)आयुक्त,मनपा									

तक्ता क्र. ७.८
तालुक्यातील रस्तेविषयक आकडेवारी

जिल्हा :- सांगली		संदर्भ - ३१ मार्च २०१४												लांबी (कि.मी.)	
अ.क्र.	तहसूल	रस्त्यांची लांबी (कि.मी.)								पृष्ठभागानुसार रस्त्यांची लांबी				प्रति शंभर चौ.कि.मी.क्षेत्रफळा मागे रस्त्यांची लांबी	
		राष्ट्रीय महामार्ग	द्रतगती मार्ग	प्रमुख राज्य महामार्ग	राज्य महामार्ग	प्रमुख जिल्हा मार्ग	इतर जिल्हा मार्ग	ग्राम मार्ग	एकूण लांबी	अपृष्ठीकृत	पृष्ठीकृत				
											खडोचे	डांबरी/सिमेंट काँक्रीट	एकूण	पृष्ठीकृत	एकूण
१	२	३	४	५	६	७	८	९	१०	११	१२	१३	१४	१५	१६
१	शिराळा	०	०	०	१३२	२८६	२६१	४३८	१११७	२३६	९७	७८२	८७८	१८०	२२८
२	वाळवा	३०	०	०	१३१	३६४	४९९	७४४	१७६८	४६६	१३९	११६३	१३०३	१६१	२१९
३	पलूस	०	०	०	७३	२१२	१२७	२३३	६४५	१५०	६६	४२९	४९५	१७२	२२४
४	कडेगाव	०	०	०	७९	२४४	१५४	६०४	१०८१	३६१	९०	६३१	७२१	१२०	१७९
५	खानापूर	०	०	०	९१	३९७	३४७	४७१	१३०५	२८७	९१	९२८	१०१९	१३२	१६९
६	आटपाडो	०	०	०	१०६	३९१	२५७	४६७	१२२०	३८०	१४१	७०३	८४४	९४	१३७
७	तासगाव	०	०	०	१२३	४०६	३७६	७७४	१६८०	६७८	९३	९०८	१०००	११९	१९९
८	मिरज	०	०	२९	१५७	४३३	१००१	७८८	२४०९	५९१	१७३	१६४४	१८१७	१८४	२४४
९	क.महांकाळ	०	०	३५	८२	६११	३३२	५१३	१५७४	३१६	२२०	१०३८	१२५८	१३४	१६८
१०	जत	०	०	४०	२२६	५९३	५६८	९३२	२३६०	९०३	२९५	११६२	१४५७	६५	१०५
एकूण जिल्हा		३०	०	१०४	१२०१	३९३६	३९२४	५९६४	१५१५९	४३६८	१४०४	९३८७	१०७९१	१२६	१७७

आधार :- १)कार्यकारी अभियंता,सार्वजनिक बांधकाम विभाग (प) २)कार्यकारी अभियंता,सार्वजनिक बांधकाम विभाग मिरज
३) कार्यकारी अभियंता, इ व द जि.प. ४) मुख्याधिकारी न.पा ५) आयुक्त,मनपा

तक्ता क्र. ७.९
पिण्याच्या पाण्याच्या सोयी व टंचाई संबंधी केलेल्या उपाययोजना

जिल्हा - सांगली		संदर्भ : २०१३-१४										
अ.क्र.	बाबी	तालुका										जिल्हा एकूण
		शिराळा	वाळवा	पलूस	कडेगाव	खानापूर	आटपाडी	तासगाव	मिरज	क. महाकाळ	जुट	
१	२	३	४	५	१२	६	७	८	९	१०	११	१३
१	वस्ती असलेल्या गावांची एकूण संख्या	९६	९६	३६	५६	६७	६०	६८	६५	६०	१२४	७२८
२	गावातील वाडया/वस्त्यांची संख्या	२४७	३२८	९७	३१८	३०५	५१२	४२३	४५९	४९४	१३८९	४५७२
३	बारा महिने पुरेसे पाणी उपलब्ध असलेल्या											
	३.१ गावांची संख्या	९५	९६	३५	५४	६४	६०	६७	६५	५७	१०४	६९७
	३.२ त्याखालील वाडया / वस्त्यांची संख्या	२४७	३२८	९७	३११	२९९	५१२	४२३	४५९	४६४	१२८१	४४२१
४	त्यापैकी नळाने पाणी पुरवठा योजनेद्वारे पाणी पुरवठा करण्यात येत असलेल्या											
	४.१ गावांची संख्या	९५	६२	१५	४३	६३	५९	४१	४०	४८	११०	५७६
	४.२ त्याखालील वाडया / वस्त्यांची संख्या	१३०	७०	२४	५५	९१	६५	५१	७६	९२	१३६	७९०
५	पिण्याच्या पाण्याची टंचाई असलेली गावे व वाडया/वस्त्या संदर्भ वर्षातील											
	अ) एकूण टंचाईग्रस्त गावे (संख्या)	१	०	०	२	३	०	१	०	३	२०	३०
	ब) एकूण वाडया/वस्त्या (संख्या)	०	०	०	७	६	०	०	०	३०	१०८	१५१
	बृहत आराखडयानुसार											
	अ) एकूण टंचाईग्रस्त गावे -	२	०	०	५	४	०	२	०	३	२५	४१
	ब) एकूण टंचाईग्रस्त वाडया / वस्त्या -	०	०	०	१०	९	०	०	०	३२	११५	१६६
६	केलेली उपाययोजना											
	अ) टँकरने पुरवठा होणा-या											
	गावांची संख्या -	१	०	०	२	३	०	१	०	३	२०	३०
	गावांतील वाडया/वस्त्यांची संख्या -	उ. ना.	उ. ना.	उ. ना.	उ. ना.	उ. ना.	उ. ना.	उ. ना.	उ. ना.	उ. ना.	उ. ना.	उ. ना.
	टँकरची संख्या -	१	०	०	२	३	०	१	०	५	२०	३२
	ब) बेलगाडीने पुरवठा होणा-या											
	गावांची संख्या -	०	०	०	०	०	०	०	०	०	०	०
	गावांतील वाडया/वस्त्यांची संख्या -	०	०	०	०	०	०	०	०	०	०	०
	बेलगाडयांची संख्या -	०	०	०	०	०	०	०	०	०	०	०
	क) इतर साधनांनी पुरवठा होणा-या											
	गावांची संख्या -	०	०	०	०	०	०	०	०	०	०	०
	गावांतील वाडया/वस्त्यांची संख्या -	०	०	०	०	०	०	०	०	०	०	०
	साधने संख्या (विधन विहीर) -	०	०	०	०	०	०	०	०	०	०	०

आधार - कार्यकारी अभियंता, ग्रामीण पाणीपुरवठा, जिल्हा परिषद, सांगली

तक्ता क्र. ७.१०
अनुसूचित जाती व नवबौध्द वैयक्तिक नळजोडणी

अ.क्र.	तालुका	ग्रामिण भाग	संदर्भ वर्ष : २०१३-१४
		लाभार्थी (संख्या)	खर्च (₹ लाखात)
१	२	३	४
१	शिराळा	५९	२.३७
२	वाळवा	११९	४.७५
३	पलूस	७४	२.९७
४	कडेगाव	६७	२.६७
५	खानापूर	७	०.३०
६	आटपाडी	६७	२.६७
७	तासगाव	५९	२.३७
८	मिरज	११९	४.७५
९	क.महांकाळ	४५	१.७८
१०	जत	१२६	५.०४
एकूण जिल्हा		७४२	२९.६७
आधार : कार्यकारी अभियंता, ग्रामिण पाणी पुरवठा विभाग, जिल्हा परिषद			

तक्ता क्र. ७.११

ग्रामीण भागात शौचायलयाची सुविधा असणाऱ्या कुटुंबांची संख्या

जिल्हा : सांगली		संदर्भ वर्ष : मार्च - २०१४							
अ.क्र.	तालुका	दारिद्र्य रेषेखालील				दारिद्र्य रेषेवरील			
		एकूण कुटूंबे	शौचलये असलेली	शौचलये नसलेली	शौचलये नसलेल्या कुटूंबांची टक्केवारी	एकूण कुटूंबे	शौचलये असलेली	शौचलये नसलेली	शौचलये नसलेल्या कुटूंबांची टक्केवारी
१	२	३	४	५	६	७	८	९	१०
१	शिराळा	५५१५	४०४३	१४७२	२६.७	२७४९३	२०९८९	६५०४	२३.७
२	वाळवा	९२६४	६६९९	२५६५	२७.७	५२४८१	४४४२३	८०५८	१५.४
३	पलूस	४२३६	३३००	९३६	२२.१	२४६५०	२१७६८	२८८२	११.७
४	कडेगांव	३८४७	३०७९	७६८	२०.०	२२६९६	१८५४५	४१५१	१८.३
५	खानापूर	३५६५	२८०३	७६२	२१.४	२१५६२	१८२८०	३२८२	१५.२
६	आटपाडी	४५१४	२५७७	१९३७	४२.९	२०९२२	१३०६८	७८५४	३७.५
७	तासगांव	५९९६	४६२९	१३६७	२२.८	३३१६४	२४५५६	८६०७	२६.०
८	मिरज	११७६६	८०३२	३७३४	३१.७	५२३३४	३९८०६	१२५२८	२३.९
९	कवठे महाकाळ	४३७०	३१००	१२७०	२९.१	२३२२१	१५९१२	७३०९	३१.५
१०	जत	७३३३	५२३१	२१०२	२८.७	४२९२७	१५५१०	२७४१७	६३.९
	एकूण	६०४०६	४३४९३	१६९१३	२८.०	३२१४५०	२३२८५७	८८५९२	२७.६

आधार - उपमुख्य कार्यकारी अधिकारी (ग्रा.पं.), जिल्हा परिषद, सांगली

तक्ता क्र. ८.१
जिल्ह्यातील प्राथमिक शाळांबाबतची माहिती

जिल्हा - सांगली											संदर्भ वर्ष : २०१३-१४	
अ.क्र.	तालुका	बाब	शासकीय शाळा					स्थानिक स्वराज्य संस्थांच्या शाळा				
			संख्या	शिक्षकांची संख्या	विद्यार्थ्यांची संख्या		स्वच्छता गृहांची सुविधा असलेल्या शाळा	संख्या	शिक्षकांची संख्या	विद्यार्थ्यांची संख्या		स्वच्छता गृहांची सुविधा असलेल्या शाळा
					मुले	मुली				मुले	मुली	
१	२	३	४	५	६	७	८	९	१०	११	१२	१३
१	शिराळा	एकूण	०	०	०	०	०	१४७	४८९	४४७१	४२२६	१४७
		पैकी मुलांकरिता	०	०	०	०	०	४	२७	०	६३५	४
२	वाळवा	एकूण	०	०	०	०	०	१९४	८६३	१०३५२	९९५८	१७०
		पैकी मुलांकरिता	०	०	०	०	०	९	६६	०	१७८७	९
३	पलूस	एकूण	०	०	०	०	०	८२	२९७	३४२२	३३२४	८२
		पैकी मुलांकरिता	०	०	०	०	०	८	३५	०	८१०	८
४	कडेगांव	एकूण	०	०	०	०	०	८६	३१८	३८४५	३७१०	८३
		पैकी मुलांकरिता	०	०	०	०	०	०	०	०	०	०
५	खानापूर	एकूण	०	०	०	०	०	१२३	४६६	५२५१	५०८८	१२३
		पैकी मुलांकरिता	०	०	०	०	०	१	७	०	२१८	१
६	आटपाडी	एकूण	०	०	०	०	०	१११	५५२	५१८०	५०२९	१११
		पैकी मुलांकरिता	०	०	०	०	०	६	४१	०	१०५५	६
७	तासगांव	एकूण	०	०	०	०	०	१५८	७०४	८२९५	७८३६	१५२
		पैकी मुलांकरिता	०	०	०	०	०	७	५८	०	१५३१	७
८	मिरज	एकूण	१	१	५	४	१	२२४	११२६	१४५६०	१४२९९	२२२
		पैकी मुलांकरिता	०	०	०	०	०	२१	१४८	०	३९१३	२१
९	क.महाकाळ	एकूण	०	०	०	०	०	१३९	४७४	५२५४	५०७१	१३८
		पैकी मुलांकरिता	०	०	०	०	०	७	३४	०	९१८	७
१०	जत	एकूण	०	०	०	०	०	४५१	१४३९	१४९१३	१४७५४	४२४
		पैकी मुलांकरिता	०	०	०	०	०	६	३०	०	७२१	६
	एकूण जिल्हा	एकूण	१	१	५	४	१	१७९५	६७२८	७५५४३	७३२९५	१७३२
		पैकी मुलांकरिता	०	०	०	०	०	६९	४४६	०	११५८८	६९

तक्ता क्र. ८.१
जिल्ह्यातील प्राथमिक शाळांबाबतची माहिती

जिल्हा - सांगली			खाजगी अनुदानित शाळा					खाजगी विनाअनुदानित शाळा				
अ.क्र.	तालुका	बाब	संख्या	शिक्षकांची संख्या	विद्यार्थ्यांची संख्या		स्वच्छता गृहांची सुविधा असलेल्या शाळा	संख्या	शिक्षकांची संख्या	विद्यार्थ्यांची संख्या		स्वच्छता गृहांची सुविधा असलेल्या शाळा
					मुले	मुली				मुले	मुली	
१	२	३	१४	१५	१६	१७	१८	१९	२०	२१	२२	२३
१	शिराळा	एकूण	९	६५	१५३९	९९८	९	७	४६	५७९	३२७	७
		पेकी मुलांकरिता	०	०	०	०	०	०	०	०	०	०
२	वाळवा	एकूण	३४	२२१	५४१६	४०४७	३३	३६	१८०	३४०३	१६९३	३५
		पेकी मुलांकरिता	१	४	०	१८६	१	०	०	०	०	०
३	पलूस	एकूण	१५	७७	१७१९	१३२९	१५	११	७२	१००६	५६८	११
		पेकी मुलांकरिता	०	०	०	०	०	०	०	०	०	०
४	कडेगांव	एकूण	१	१२	२८०	२००	१	४	२१	३३८	२१३	४
		पेकी मुलांकरिता	०	०	०	०	०	०	०	०	०	०
५	खानापूर	एकूण	८	५५	१२७०	९९८	८	१२	८७	१३९४	८६६	१२
		पेकी मुलांकरिता	०	०	०	०	०	०	०	०	०	०
६	आटपाडी	एकूण	४	२९	६७६	३४१	४	७	३२	४३०	१८४	७
		पेकी मुलांकरिता	०	०	०	०	०	०	०	०	०	०
७	तासगांव	एकूण	१२	७०	१३३६	१०७४	१२	१२	८७	१३००	६११	१२
		पेकी मुलांकरिता	०	०	०	०	०	०	०	०	०	०
८	मिरज	एकूण	८४	६९८	१६९६३	१३९६९	८३	८२	५९५	९८१५	७०३९	८०
		पेकी मुलांकरिता	१	११	०	५३८	१	१	९	०	७५	१
९	क.महाकाळ	एकूण	९	७२	१५१९	१०३३	९	६	३५	३७०	१४७	६
		पेकी मुलांकरिता	०	०	०	०	०	०	०	०	०	०
१०	जत	एकूण	२०	१३१	२४१३	१६६४	२०	१५	७८	९९५	५९८	१५
		पेकी मुलांकरिता	०	०	०	०	०	०	०	०	०	०
एकूण जिल्हा	एकूण	१९६	१४३०	३३१३१	२५६५३	१९४	१९२	१२३३	१९६३०	१२२४६	१८९	
	पेकी मुलांकरिता	२	१५	०	७२४	२	१	९	०	७५	१	

तक्ता क्र. ८.१
जिल्ह्यातील प्राथमिक शाळांबाबतची माहिती

जिल्हा - सांगली			संदर्भ वर्ष : २०१३-१४				
अ.क्र.	तालुका	बाब	एकूण शाळा				
			संख्या	शिक्षकांची संख्या	विद्यार्थ्यांची संख्या		स्वच्छता गृहांची सुविधा असलेल्या शाळा
					मुले	मुली	
१	२	३	२४	२५	२६	२७	२८
१	शिराळा	एकूण	१६३	६००	६५८९	५५५१	१६३
		पैकी मुलांकरिता	४	२७	०	६३५	४
२	वाळवा	एकूण	२६४	१२६४	१९१७१	१५६९८	२३८
		पैकी मुलांकरिता	१०	७०	०	१९७३	१०
३	पलूस	एकूण	१०८	४४६	६१४७	५२२१	१०८
		पैकी मुलांकरिता	८	३५	०	८१०	८
४	कडेगांव	एकूण	९१	३५१	४४६३	४१२३	८८
		पैकी मुलांकरिता	०	०	०	०	०
५	खानापूर	एकूण	१४३	६०८	७९१५	६९५२	१४३
		पैकी मुलांकरिता	१	७	०	२१८	१
६	आटपाडी	एकूण	२०२	६१३	६२८६	५५५४	२०२
		पैकी मुलांकरिता	६	४१	०	१०५५	६
७	तासगांव	एकूण	१८२	८६१	१०९३१	९५२१	१७६
		पैकी मुलांकरिता	७	५८	०	१५३१	७
८	मिरज	एकूण	३९१	२४२०	४१३४३	३५३११	३८६
		पैकी मुलांकरिता	२३	१६८	०	४५२६	२३
९	क.महाकाळ	एकूण	१५४	५८१	७१४३	६२५१	१५३
		पैकी मुलांकरिता	७	३४	०	९१८	७
१०	जत	एकूण	४८६	१६४८	१८३२१	१७०१६	४५९
		पैकी मुलांकरिता	६	३०	०	७२१	६
	एकूण जिल्हा	एकूण	२१८४	९३९२	१२८३०९	११११९८	२११६
		पैकी मुलांकरिता	७२	४७०	०	१२३८७	७२

टिप : सदर तक्त्यामध्ये शिक्षण विभाग प्राथमिक यांच्या अखत्यारीत येण-या फक्त प्राथमिक (१ली ते ७वी) या वर्गाची माहिती देणेत आलेली आहे.

आधार : शिक्षणाधिकारी, प्राथमिक

तक्ता क्र. ८.२
जिल्ह्यातील माध्यमिक शाळांबाबतची माहिती

जिल्हा - सांगली											संदर्भ वर्ष : २०१३-१४		
अ.क्र.	तालुका	बाब	शासकीय शाळा					स्थानिक स्वराज्य संस्थांच्या शाळा					
			संख्या	शिक्षकांची संख्या	विद्यार्थ्यांची संख्या		स्वच्छता गृहांची सुविधा असलेल्या शाळा	संख्या	शिक्षकांची संख्या	विद्यार्थ्यांची संख्या		स्वच्छता गृहांची सुविधा असलेल्या शाळा	
					मुले	मुली				मुले	मुली		
१	२	३	४	५	६	७	८	९	१०	११	१२	१३	
१	शिराळा	एकूण	०	०	०	०	०	०	०	०	०	०	०
		पैकी मुलीकरिता	०	०	०	०	०	०	०	०	०	०	०
२	वाळवा	एकूण	०	०	०	०	०	०	०	०	०	०	०
		पैकी मुलीकरिता	०	०	०	०	०	०	०	०	०	०	०
३	पलूस	एकूण	१	१७	२३०	१४७	१	०	०	०	०	०	०
		पैकी मुलीकरिता	०	०	०	०	०	०	०	०	०	०	०
४	कडेगांव	एकूण	१	२	९२	०	१	०	०	०	०	०	०
		पैकी मुलीकरिता	०	०	०	०	०	०	०	०	०	०	०
५	खानापूर	एकूण	०	०	०	०	०	०	०	०	०	०	०
		पैकी मुलीकरिता	०	०	०	०	०	०	०	०	०	०	०
६	आटपाडी	एकूण	०	०	०	०	०	०	०	०	०	०	०
		पैकी मुलीकरिता	०	०	०	०	०	०	०	०	०	०	०
७	तासगांव	एकूण	०	०	०	०	०	०	०	०	०	०	०
		पैकी मुलीकरिता	०	०	०	०	०	०	०	०	०	०	०
८	मिरज	एकूण	०	०	०	०	०	१	५१	१०१४	४८३	१	१
		पैकी मुलीकरिता	०	०	०	०	०	०	०	०	०	०	०
९	क.महांकाळ	एकूण	०	०	०	०	०	०	०	०	०	०	०
		पैकी मुलीकरिता	०	०	०	०	०	०	०	०	०	०	०
१०	जत	एकूण	१	६	०	६३	१	०	०	०	०	०	०
		पैकी मुलीकरिता	१	६	०	६३	१	०	०	०	०	०	०
	एकूण जिल्हा	एकूण	३	२५	३२२	२१०	३	१	५१	१०१४	४८३	१	१
		पैकी मुलीकरिता	१	६	०	६३	१	०	०	०	०	०	०

तक्ता क्र. ८.२
जिल्ह्यातील माध्यमिक शाळांबाबतची माहिती

जिल्हा - सांगली			संदर्भ वर्ष : २०१३-१४									
अ.क्र.	तालुका	बाब	खाजगी अनुदानित शाळा					खाजगी विना अनुदानित शाळा				
			संख्या	शिक्षकांची संख्या	विद्यार्थ्यांची संख्या		स्वच्छता गृहांची सुविधा असलेल्या शाळा	संख्या	शिक्षकांची संख्या	विद्यार्थ्यांची संख्या		स्वच्छता गृहांची सुविधा असलेल्या शाळा
					मुले	मुली				मुले	मुली	
१	२	३	१४	१५	१६	१७	१८	१९	२०	२१	२२	२३
१	शिराळा	एकूण	४४	५००	६९४८	५६१२	४४	४	२४	२८३	२४४	४
		पैकी मुलीकरिता	३	३४	०	९७३	३	०	०	०	०	०
२	वाळवा	एकूण	८१	१०७४	१८५७९	१४८३७	८१	१४	८८	१६०३	६९१	१४
		पैकी मुलीकरिता	१२	१३९	०	४१७१	१२	०	०	०	०	०
३	पलूस	एकूण	२६	४३७	७४१२	५६९५	२६	७	४८	९२३	४३३	७
		पैकी मुलीकरिता	५	४७	०	१०१०	५	०	०	०	०	०
४	कडेगांव	एकूण	२८	३६५	५९३९	५११९	२८	०	०	०	०	०
		पैकी मुलीकरिता	१	१४	०	४९६	१	०	०	०	०	०
५	खानापूर	एकूण	३४	३९९	६३७६	५५६४	३४	८	४८	७४७	५३४	८
		पैकी मुलीकरिता	१	१३	०	४८१	१	०	०	०	०	०
६	आटपाडी	एकूण	३२	३९४	६३५४	५५२३	३२	११	५८	७९८	४२७	११
		पैकी मुलीकरिता	४	६३	०	१८८३	४	०	०	०	०	०
७	तासगांव	एकूण	४१	५६१	१००८५	८१०४	४१	६	३१	२७३	१४८	६
		पैकी मुलीकरिता	२	२३	०	९१३	२	०	०	०	०	०
८	मिरज	एकूण	१०३	१६५४	३०५४६	२६३८२	१०३	४२	२२०	२९५३	२०१५	४२
		पैकी मुलीकरिता	१९	२९८	०	१०४४५	१९	०	०	०	०	०
९	क.महाकाळ	एकूण	३४	३७७	६४५२	५५२१	३४	२	१०	१५४	६८	२
		पैकी मुलीकरिता	२	२७	०	८६६	२	०	०	०	०	०
१०	जत	एकूण	७०	८१८	१४०८३	११४५५	७०	२५	११६	१२३१	१००१	२३
		पैकी मुलीकरिता	१	९	०	३५२	१	०	०	०	०	०
	एकूण जिल्हा	एकूण	४९३	६५७९	११२७७४	९३८१२	४९३	११९	६४३	८९६५	५५६१	११७
		पैकी मुलीकरिता	५०	६६७	०	२१५९०	५०	०	०	०	०	०

तक्ता क्र. ८.२
जिल्ह्यातील माध्यमिक शाळांबाबतची माहिती

जिल्हा - सांगली			संदर्भ वर्ष : २०१३-१४				
अ.क्र.	तालुका	बाव	एकूण शाळा				स्वच्छता गृहांची सुविधा असलेल्या शाळा
			संख्या	शिक्षकांची संख्या	विद्यार्थ्यांची संख्या		
					मुले	मुली	
१	२	३	४	५	६	७	८
१	शिराळा	एकूण	४८	५२४	७२३१	५८५६	४८
		पैकी मुलींकरिता	३	३४	०	९७३	३
२	वाळवा	एकूण	९५	११६२	२०१८२	१५५२८	९५
		पैकी मुलींकरिता	१२	१३९	०	४१७१	१२
३	पलूस	एकूण	३४	५०२	८५६५	६२७५	३४
		पैकी मुलींकरिता	५	४७	०	१०१०	५
४	कडेगांव	एकूण	२९	३६७	६०३१	५११९	२९
		पैकी मुलींकरिता	१	१४	०	४९६	१
५	खानापूर	एकूण	४२	४४७	७१२३	६०९८	४२
		पैकी मुलींकरिता	१	१३	०	४८१	१
६	आटपाडी	एकूण	४३	४५२	७१५२	५९५०	४३
		पैकी मुलींकरिता	४	६३	०	१८८३	४
७	तासगांव	एकूण	४७	५९२	१०३५८	८२५२	४७
		पैकी मुलींकरिता	२	२३	०	९१३	२
८	मिरज	एकूण	१४६	१९२५	३४५१३	२८८८०	१४६
		पैकी मुलींकरिता	१९	२९८	०	१०४४५	१९
९	क.महांकाळ	एकूण	३६	३८७	६६०६	५५८९	३६
		पैकी मुलींकरिता	२	२७	०	८६६	२
१०	जत	एकूण	९६	९४०	१५३१४	१२५१९	९४
		पैकी मुलींकरिता	२	१५	०	४१५	२
	एकूण जिल्हा	एकूण	६१६	७२९८	१२३०७५	१०००६६	६१४
		पैकी मुलींकरिता	५१	६७३	०	२१६५३	५१

टिप : सदर तक्त्यामध्ये माध्यमिक शिक्षण विभाग यांच्या अखत्यारीत येणा-
या माध्यमिक (५वी ते १०वी) वर्गाची माहिती देणेत आलेली आहे. काही
प्रमाणात ज्या शाळा ११ वी व १२ वी इयत्तेस जोडून आहेत त्यांचा ही
समावेश सदर माहितीमध्ये केलेला आहे.

आधार : शिक्षणाधिकारी, माध्यमिक

तक्ता क्र. ८.३
जिल्ह्यातील उच्च माध्यमिक शाळांबाबतची माहिती

जिल्हा - सांगली											संदर्भ वर्ष : २०१३-१४		
अ.क्र.	तालुका	बाब	शासकीय शाळा					स्थानिक स्वराज्य संस्थांच्या शाळा					
			संख्या	शिक्षकांची संख्या	विद्यार्थ्यांची संख्या		स्वच्छता गृहांची सुविधा असलेल्या शाळा	संख्या	शिक्षकांची संख्या	विद्यार्थ्यांची संख्या		स्वच्छता गृहांची सुविधा असलेल्या शाळा	
					मुले	मुली				मुले	मुली		
१	२	३	४	५	६	७	८	९	१०	११	१२	१३	
१	शिराळा	एकूण	०	०	०	०	०	०	०	०	०	०	०
		पैकी मुलांकरिता	०	०	०	०	०	०	०	०	०	०	०
२	वाळवा	एकूण	०	०	०	०	०	०	०	०	०	०	०
		पैकी मुलांकरिता	०	०	०	०	०	०	०	०	०	०	०
३	पलूस	एकूण	१	४	५२	१९	१	०	०	०	०	०	०
		पैकी मुलांकरिता	०	०	०	०	०	०	०	०	०	०	०
४	कडेगांव	एकूण	०	०	०	०	०	०	०	०	०	०	०
		पैकी मुलांकरिता	०	०	०	०	०	०	०	०	०	०	०
५	खानापूर	एकूण	०	०	०	०	०	०	०	०	०	०	०
		पैकी मुलांकरिता	०	०	०	०	०	०	०	०	०	०	०
६	आटपाडी	एकूण	०	०	०	०	०	०	०	०	०	०	०
		पैकी मुलांकरिता	०	०	०	०	०	०	०	०	०	०	०
७	तासगांव	एकूण	०	०	०	०	०	०	०	०	०	०	०
		पैकी मुलांकरिता	०	०	०	०	०	०	०	०	०	०	०
८	मिरज	एकूण	०	०	०	०	०	०	०	०	०	०	०
		पैकी मुलांकरिता	०	०	०	०	०	०	०	०	०	०	०
९	क.महाकाळ	एकूण	०	०	०	०	०	०	०	०	०	०	०
		पैकी मुलांकरिता	०	०	०	०	०	०	०	०	०	०	०
१०	जत	एकूण	०	०	०	०	०	०	०	०	०	०	०
		पैकी मुलांकरिता	०	०	०	०	०	०	०	०	०	०	०
	एकूण जिल्हा	एकूण	१	४	५२	१९	१	०	०	०	०	०	०
		पैकी मुलांकरिता	०	०	०	०	०	०	०	०	०	०	०

तक्ता क्र. ८.३
जिल्ह्यातील उच्च माध्यमिक शाळांबाबतची माहिती

जिल्हा - सांगली			खाजगी अनुदानित शाळा								संदर्भ वर्ष : २०१३-१४	
अ.क्र.	तालुका	बाब	खाजगी अनुदानित शाळा					खाजगी विनाअनुदानित शाळा				
			संख्या	शिक्षकांची संख्या	विद्यार्थ्यांची संख्या		स्वच्छता गृहांची सुविधा असलेल्या शाळा	संख्या	शिक्षकांची संख्या	विद्यार्थ्यांची संख्या		स्वच्छता गृहांची सुविधा असलेल्या शाळा
					मुले	मुली			मुले	मुली		
१	२	३	१४	१५	१६	१७	१८	१९	२०	२१	२२	२३
१	शिराळा	एकूण	१८	१०२	२२४९	१८१५	१८	०	०	०	०	०
		पैकी मुलांकरिता	२	११	०	२९९	२	०	०	०	०	०
२	वाळवा	एकूण	२८	२२१	५७९१	४९१०	२८	१	६	८८	१९	१
		पैकी मुलांकरिता	३	४२	०	१८२३	३	०	०	०	०	०
३	पलूस	एकूण	८	१०६	१९७४	१५३३	८	२	१३	१६६	६६	२
		पैकी मुलांकरिता	१	५	०	९०	१	०	०	०	०	०
४	कडेगांव	एकूण	८	६६	१३२०	१४३४	८	०	०	०	०	०
		पैकी मुलांकरिता	१	२०	०	७७६	१	०	०	०	०	०
५	खानापूर	एकूण	१२	१०५	२२४०	२१७५	१२	२	८	८५	३०	२
		पैकी मुलांकरिता	१	२	०	१५१	१	०	०	०	०	०
६	आटपाडी	एकूण	११	८६	१५४९	१५८६	११	५	३२	५१०	२२२	५
		पैकी मुलांकरिता	१	४	०	१८०	१	०	०	०	०	०
७	तासगांव	एकूण	१४	१३९	२८४४	२४५६	१४	१	१२	१८६	९५	१
		पैकी मुलांकरिता	०	०	०	०	०	०	०	०	०	०
८	मिरज	एकूण	४०	४४१	९१२७	९२६४	४०	८	६८	८३६	५६८	८
		पैकी मुलांकरिता	७	८७	०	४०३३	७	१	१४	०	३६४	१
९	क.महाकाळ	एकूण	८	५४	१७७५	१५८२	८	०	०	०	०	०
		पैकी मुलांकरिता	१	५	०	७३९	१	०	०	०	०	०
१०	जत	एकूण	२४	१५८	४४२७	२६९६	२४	२	१०	५९	३१	२
		पैकी मुलांकरिता	१	३	०	७७	१	०	०	०	०	०
	एकूण जिल्हा	एकूण	१७१	१४७८	३३२९६	२९४५१	१७१	२१	१४९	१९३०	१०३१	२१
		पैकी मुलांकरिता	१८	१७९	०	८०८८	१८	१	१४	०	३६४	१

तक्ता क्र. ८.३
जिल्ह्यातील उच्च माध्यमिक शाळांबाबतची

जिल्हा - सांगली			संदर्भ वर्ष : २०१३-१४				
अ.क्र.	तालुका	बाव	एकूण शाळा				
			संख्या	शिक्षकांची संख्या	विद्यार्थ्यांची संख्या		स्वच्छता गृहांची सुविधा असलेल्या शाळा
					मुले	मुली	
१	२	३	२४	२५	२६	२७	२८
१	शिराळा	एकूण	१८	१०२	२२४९	१८१५	१८
		पैकी मुलुंकरिता	२	११	०	२१९	२
२	वाळवा	एकूण	२९	२२७	५८७९	४९२९	२९
		पैकी मुलुंकरिता	३	४२	०	१८२३	३
३	पलूस	एकूण	११	१२३	२१९२	१६१८	११
		पैकी मुलुंकरिता	१	५	०	९०	१
४	कडेगांव	एकूण	८	६६	१३२०	१४३४	८
		पैकी मुलुंकरिता	१	२०	०	७७६	१
५	खानापूर	एकूण	१४	११३	२३२५	२२०५	१४
		पैकी मुलुंकरिता	१	२	०	१५१	१
६	आटपाडी	एकूण	१६	११८	२०५९	१८०८	१६
		पैकी मुलुंकरिता	१	४	०	१८०	१
७	तासगांव	एकूण	१५	१५१	३०३०	२५५१	१५
		पैकी मुलुंकरिता	०	०	०	०	०
८	मिरज	एकूण	४८	५०९	९९६३	९८३२	४८
		पैकी मुलुंकरिता	८	१०१	०	४३९७	८
९	क.महांकाळ	एकूण	८	५४	१७७५	१५८२	८
		पैकी मुलुंकरिता	१	५	०	७३९	१
१०	जत	एकूण	२६	१६८	४४८६	२७२७	२६
		पैकी मुलुंकरिता	१	३	०	७७	१
	एकूण जिल्हा	एकूण	१९३	१६३१	३५२७८	३०५०१	१९३
		पैकी मुलुंकरिता	१९	१९३	०	८४५२	१९

टिप : ज्या माध्यमिक शाळा उच्च माध्यमिक शाळांशी सलग्न आहेत त्यांची माहिती सदर तक्त्यामध्ये समाविष्ट केलेली आहे.

आधार : शिक्षणाधिकारी, माध्यमिक

तक्ता क्र. ८.४
शैक्षणिक संस्थांतील अनुसूचित जातीच्या विद्यार्थ्यांची संख्या

जिल्हा - सांगली		संदर्भ वर्ष : २०१३-१४										
अ.क्र.	तालुका	बाब	प्राथमिक विद्यार्थी					माध्यमिक विद्यार्थी				
			शासकीय	स्थानिक संस्था	खाजगी		एकूण	शासकीय	स्थानिक संस्था	खाजगी		एकूण
					अनुदानित	विना अनुदानित				अनुदानित	विना अनुदानित	
१	२	३	४	५	६	७	८	९	१०	११	१२	१३
१	शिराळा	एकूण	०	९८६	२०२	८८	१२७६	०	०	१३५२	४४	१३९६
		पैकी मुली	०	४७४	९८	३४	६०६	०	०	८५	०	८५
२	वाळवा	एकूण	०	३१४०	११४७	२९३	४५८०	०	०	४४४३	१४४	४५८७
		पैकी मुली	०	१५७५	५४९	११२	२२३६	०	०	५०५	०	५०५
३	पलूस	एकूण	०	११६०	३२६	१०७	१५९३	७२	०	१६७६	९८	१८४६
		पैकी मुली	०	५५८	१३९	४५	७४२	०	०	१९७	०	१९७
४	कडेगांव	एकूण	०	११२७	३६	२९	११९२	७१	०	१३७९	०	१४५०
		पैकी मुली	०	५६१	१०	११	५८२	०	०	५९	०	५९
५	खानापूर	एकूण	०	१९७३	२९७	१३०	२४००	०	०	१७२७	१२८	१८५५
		पैकी मुली	०	९७३	१३२	५९	११६४	०	०	१३२	०	१३२
६	आटपाडी	एकूण	०	१४८२	८६	३८	१६०६	०	०	१६२२	१८२	१८०४
		पैकी मुली	०	७१५	२८	१०	७५३	०	०	२७०	०	२७०
७	तासगांव	एकूण	०	२३१९	२२७	१४१	२६८७	०	०	२०१७	२५	२०४२
		पैकी मुली	०	११३०	९७	४७	१२७४	०	०	१०८	०	१०८
८	मिरज	एकूण	२	५९२४	५४४३	१७५०	१३११९	०	५२४	८३८५	७०२	१०४११
		पैकी मुली	१	२९२५	२५६३	७२८	६२१७	०	०	१७५८	०	१७५८
९	क.महाकाळ	एकूण	०	१६७०	१९९	४२	१९११	०	०	१६६१	१८	१६७९
		पैकी मुली	०	८५१	७७	१४	९४२	०	०	१५०	०	१५०
१०	जत	एकूण	०	३८३३	७०३	१३१	४६६७	३५	०	३५०२	१८८	३७२५
		पैकी मुली	०	१८९७	२८८	४८	२२३३	३५	०	७१	०	१०६
	एकूण जिल्हा	एकूण	२	२३६१४	८६६६	२७४९	३५०३१	१७८	५२४	२७७६४	१५२९	३०७९५
		पैकी मुली	१	११६५९	३९८१	११०८	१६७४९	३५	०	३३३५	०	३३७०

तक्ता क्र. ८.४

शैक्षणिक संस्थांतील अनुसूचित जातीच्या विद्यार्थ्यांची संख्या

जिल्हा - सांगली			संदर्भ वर्ष : २०१३-१४										
अ.क्र.	तालुका	बाब	उच्च माध्यमिक विद्यार्थी					महाविद्यालयातील विद्यार्थी					एकूण विद्यार्थी
			शासकीय	स्थानिक संस्था	खाजगी		एकूण	शासकीय	स्थानिक संस्था	खाजगी		एकूण	
					अनुदानित	विना अनुदानित				अनुदानित	विना अनुदानित		
१	२	३	१४	१५	१६	१७	१८	१९	२०	२१	२२	२३	२४
१	शिराळा	एकूण पैकी मुली	० ०	० ०	३९९ १९	० ०	३९९ १९	० ०	० ०	१४१ ६३	० ०	१४१ ६३	३२१२ ७७३
२	वाळवा	एकूण पैकी मुली	० ०	० ०	१२८८ २२३	११ ०	१२९९ २२३	० ०	० ०	६६७ ३०७	३९ ३२	७०६ ३३९	१११७२ ३३०३
३	पलूस	एकूण पैकी मुली	२० ०	० ०	३४५ १४	२२ ०	३६७ १४	० ०	० ०	११८ ५५	३३ १५	१५१ ७०	३९७७ १०२३
४	कडेगांव	एकूण पैकी मुली	० ०	० ०	३०३ ९७	० ०	३०३ ९७	० ०	० ०	४६० १८९	० ०	४६० १८९	३४०५ ९२७
५	खानापूर	एकूण पैकी मुली	० ०	० ०	५५९ १२	२८ ०	५८७ १२	० ०	० ०	२१२ ८६	२७ २०	२३९ १०६	५०८१ १४१४
६	आटपाडी	एकूण पैकी मुली	० ०	० ०	३६४ ३१	९० ०	४५४ ३१	० ०	० ०	२०० ९०	७९ ३५	२७९ १२५	४१४३ ११७९
७	तासगांव	एकूण पैकी मुली	० ०	० ०	५९१ ०	२४ ०	६१५ ०	० ०	० ०	२०४ १०२	१३ ७	२१७ १०९	५५६१ १४९१
८	मिरज	एकूण पैकी मुली	० ०	० ०	२२७२ ५८१	२०४ ५८	२४७६ ६३९	० ०	० ०	१७८१ ९३२	२०५ ११९	१९८६ १०५१	२७९९२ ९६६५
९	क.महाकाळ	एकूण पैकी मुली	० ०	० ०	४८४ १०५	० ०	४८४ १०५	० ०	० ०	२५९ १२८	० ०	२५९ १२८	४३३३ १३२५
१०	जत	एकूण पैकी मुली	० ०	० ०	९१७ १५	९ ०	९२६ १५	० ०	० ०	२०१ ६१	० ०	२०१ ६१	९५१९ २४१५
	एकूण जिल्हा	एकूण पैकी मुली	२० ०	० ०	७५२२ १०९७	३८८ ५८	७९३० ११५५	० ०	० ०	४२४३ २०१३	३९६ २२८	४६३९ २२४१	७८३९५ २३५१५

आधार : १) सहसंचालक उच्च शिक्षण, कोल्हापूर २) शिक्षणाधिकारी, प्राथमिक. ३) शिक्षणाधिकारी, माध्यमिक

टिप : ज्या माध्यमिक शाळा उच्चमाध्यमिक शाळेशी संलग्न आहेत त्यांची माहिती उच्च माध्यमिक शाळांमधील माहितीमधे समाविष्ट केलेली आहे.

तक्ता क्र. ८.५

शैक्षणिक संस्थांतील अनुसूचित जमातीच्या विद्यार्थ्यांची संख्या

जिल्हा - सांगली			संदर्भ वर्ष : २०१३-१४									
अ.क्र.	तालुका	बाब	प्राथमिक विद्यार्थी					माध्यमिक विद्यार्थी				
			शासकीय	स्थानिक संस्था	खाजगी		एकूण	शासकीय	स्थानिक संस्था	खाजगी		एकूण
					अनुदानित	विना अनुदानित				अनुदानित	विना अनुदानित	
१	२	३	४	५	६	७	८	९	१०	११	१२	१३
१	शिराळा	एकूण	०	२३	२२	३	४८	०	०	३६	०	३६
		पैकी मुली	०	१४	१०	२	२६	०	०	७	०	७
२	वाळवा	एकूण	०	११७	३६	४१	१९४	०	०	८३	६	८९
		पैकी मुली	०	६८	१४	१२	९४	०	०	१३	०	१३
३	पलूस	एकूण	०	१४	१६	७	३७	१५	०	३०	४	४९
		पैकी मुली	०	७	५	४	१६	०	०	०	०	०
४	कडेगांव	एकूण	०	३६	६	३	४५	२	०	३४	०	३६
		पैकी मुली	०	१७	१	२	२०	०	०	१	०	१
५	खानापूर	एकूण	०	४५	२३	१७	८५	०	०	५२	१२	६४
		पैकी मुली	०	२४	८	७	३९	०	०	१	०	१
६	आटपाडी	एकूण	०	८९	४	६	९९	०	०	६८	२	७०
		पैकी मुली	०	३९	३	३	४५	०	०	२०	०	२०
७	तासगांव	एकूण	०	४८	२९	८	८५	०	०	५३	१	५४
		पैकी मुली	०	२५	१३	२	४०	०	०	४	०	४
८	मिरज	एकूण	०	१९४	१८४	११८	४९६	०	२	२२५	३८	२६५
		पैकी मुली	०	८९	८२	५४	२२५	०	०	३५	०	३५
९	क.महांकाळ	एकूण	०	६०	२२	१	८३	०	०	३७	०	३७
		पैकी मुली	०	२१	११	१	३३	०	०	१०	०	१०
१०	जत	एकूण	०	२१४	८०	१८	३१२	०	०	१६५	३	१६८
		पैकी मुली	०	८७	३२	७	१२६	०	०	०	०	०
एकूण जिल्हा		एकूण	०	८४०	४२२	२२२	१४८४	१७	२	७८३	६६	८६८
		पैकी मुली	०	३९१	१७९	९४	६६४	०	०	९१	०	९१

तक्ता क्र. ८.५

शैक्षणिक संस्थांतील अनुसूचित जमातीच्या विद्यार्थ्यांची संख्या

जिल्हा - सांगली			संदर्भ वर्ष : २०१३-१४										
अ.क्र.	तालुका	बाब	उच्च माध्यमिक विद्यार्थी					महाविद्यालयातील विद्यार्थी					एकूण विद्यार्थी
			शासकीय	स्थानिक संस्था	खाजगी		एकूण	शासकीय	स्थानिक संस्था	खाजगी		एकूण	
					अनुदानित	विना अनुदानित				अनुदानित	विना अनुदानित		
१	२	३	१४	१५	१६	१७	१८	१९	२०	२१	२२	२३	२४
१	शिराळा	एकूण	०	०	१५	०	१५	०	०	१	०	१	१००
		पैकी मुली	०	०	१	०	१	०	०	०	०	०	३४
२	वाळवा	एकूण	०	०	२१	०	२१	०	०	१४	१	१५	३१९
		पैकी मुली	०	०	७	०	७	०	०	८	१	९	१२३
३	पलूस	एकूण	३	०	९	१	१३	०	०	३	०	३	१०२
		पैकी मुली	०	०	०	०	०	०	०	०	०	०	१६
४	कडेगांव	एकूण	०	०	९	०	९	०	०	६	०	६	९६
		पैकी मुली	०	०	४	०	४	०	०	१	०	१	२६
५	खानापूर	एकूण	०	०	१९	०	१९	०	०	२	०	२	१७०
		पैकी मुली	०	०	०	०	०	०	०	०	०	०	४०
६	आटपाडी	एकूण	०	०	९	०	९	०	०	५	०	५	१८३
		पैकी मुली	०	०	०	०	०	०	०	४	०	४	६९
७	तासगांव	एकूण	०	०	१९	१	२०	०	०	३	०	३	१६२
		पैकी मुली	०	०	०	०	०	०	०	३	०	३	४७
८	मिरज	एकूण	०	०	१३५	८	१४३	०	०	२२	३	२५	९२९
		पैकी मुली	०	०	१४	०	१४	०	०	१२	१	१३	२८७
९	क.महाकाळ	एकूण	०	०	११	०	११	०	०	२	०	२	१३३
		पैकी मुली	०	०	२	०	२	०	०	१	०	१	४६
१०	जत	एकूण	०	०	२०	१	२१	०	०	१	०	१	५०२
		पैकी मुली	०	०	१	०	१	०	०	१	०	१	१२८
एकूण जिल्हा	एकूण	३	०	२६७	११	२८१	०	०	५९	४	६३	२६९६	
	पैकी मुली	०	०	२९	०	२९	०	०	३०	२	३२	८१६	

आधार : १) सहसंचालक उच्च शिक्षण, कोल्हापूर २) शिक्षणाधिकारी, प्राथमिक. ३) शिक्षणाधिकारी, माध्यमिक
टिप : ज्या माध्यमिक शाळा उच्चमाध्यमिक शाळेशी संलग्न आहेत त्यांची माहिती उच्च माध्यमिक शाळांमधील माहितीमधे समाविष्ट केलेली आहे.

तक्ता क्र. ८.६

शैक्षणिक संस्थांतील अल्पसंख्यांक विद्यार्थ्यांची संख्या

जिल्हा - सांगली			संदर्भ वर्ष : २०१३-१४									
अ.क्र.	तालुका	बाब	प्राथमिक विद्यार्थी					माध्यमिक विद्यार्थी				
			शासकीय	स्थानिक संस्था	खाजगी		एकूण	शासकीय	स्थानिक संस्था	खाजगी		एकूण
					अनुदानित	विना अनुदानित				अनुदानित	विना अनुदानित	
१	२	३	४	५	६	७	८	९	१०	११	१२	१३
१	शिराळा	एकूण	०	२९५	९९	२९	४२३	०	०	३८४	१४	३९८
		पैकी मुली	०	१६०	३०	५	१९५	०	०	३१	०	३१
२	वाळवा	एकूण	०	२११२	९७५	६०६	३६९३	०	०	३०२८	२३६	३२६४
		पैकी मुली	०	१०६२	४१७	१९४	१६७३	०	०	४०३	०	४०३
३	पलूस	एकूण	०	६०८	३४६	११२	१०६६	२२	०	१२०१	४७६	१६९९
		पैकी मुली	०	२८३	१४०	२७	४५०	०	०	११९	०	११९
४	कडेगांव	एकूण	०	४५४	२८	४६	५२८	४२	०	५७५	०	६१७
		पैकी मुली	०	२२०	१२	१६	२४८	०	०	४५	०	४५
५	खानापूर	एकूण	०	८६४	१३२	१८०	११७६	०	०	६३२	१९३	८२५
		पैकी मुली	०	४३९	४६	७५	५६०	०	०	२६	०	२६
६	आटपाडी	एकूण	०	३६४	२७	१६	४०७	०	०	३९३	२९	४२२
		पैकी मुली	०	१६८	११	३	१८२	०	०	१०१	०	१०१
७	तासगांव	एकूण	०	९६२	३३७	९५	१३९४	०	०	१०४२	४८	१०९०
		पैकी मुली	०	४८०	१७३	३४	६८७	०	०	६१	०	६१
८	मिरज	एकूण	१	५८९८	८३८२	५४८८	१९७६९	०	३००	११२८३	१२६०	१२८४३
		पैकी मुली	०	३२७०	३९३७	२२८२	९४८९	०	०	१७५८	०	१७५८
९	क.महाकाळ	एकूण	०	४३१	१५०	१९	६००	०	०	५५७	१३	५७०
		पैकी मुली	०	२२०	७२	६	२९८	०	०	६८	०	६८
१०	जत	एकूण	०	१८६७	२५४	१२०	२२४१	०	०	१४८९	२३१	१७२०
		पैकी मुली	०	९४६	११३	४८	११०७	०	०	१२	०	१२
एकूण जिल्हा		एकूण	१	१३८५५	१०७३०	६७११	३१२९७	६४	३००	२०५८४	२५००	२३४४८
		पैकी मुली	०	७२४८	४९५१	२६९०	१४८८९	०	०	२६२४	०	२६२४

तक्ता क्र. ८.६

शैक्षणिक संस्थांतील अल्पसंख्यांक विद्यार्थ्यांची संख्या

जिल्हा - सांगली			संदर्भ वर्ष : २०१३-१४											
अ.क्र.	तालुका	बाब	उच्च माध्यमिक विद्यार्थी					महाविद्यालयातील विद्यार्थी						
			शासकीय	स्थानिक संस्था	खाजगी		एकूण	शासकीय	स्थानिक संस्था	खाजगी		एकूण	एकूण विद्यार्थी	
					अनुदानित	विना अनुदानित				अनुदानित	विना अनुदानित			
१	२	३	१४	१५	१६	१७	१८	१९	२०	२१	२२	२३	२४	
१	शिराळा	एकूण	०	०	७७	०	७७	०	०	२	०	२	९००	
		पैकी मुली	०	०	१	०	१	०	०	०	०	०	२२७	
२	वाळवा	एकूण	०	०	७९४	२१	८१५	०	०	१८५	१५	२००	७९७२	
		पैकी मुली	०	०	१७६	०	१७६	०	०	११३	१५	१२८	२३८०	
३	पलूस	एकूण	६	०	१८१	१३	२००	०	०	८२	३१	११३	३०७८	
		पैकी मुली	०	०	९	०	९	०	०	४७	१९	६६	६४४	
४	कडेगांव	एकूण	०	०	१०१	०	१०१	०	०	०	०	०	१२४६	
		पैकी मुली	०	०	८	०	८	०	०	०	०	०	३०१	
५	खानापूर	एकूण	०	०	२८८	१८	३०६	०	०	३३	०	३३	२३४०	
		पैकी मुली	०	०	७	०	७	०	०	१३	०	१३	६०६	
६	आटपाडी	एकूण	०	०	९५	४	९९	०	०	७५	०	७५	१००३	
		पैकी मुली	०	०	३	०	३	०	०	४८	०	४८	३३४	
७	तासगांव	एकूण	०	०	२२२	२	२२४	०	०	३८	४	४२	२७५०	
		पैकी मुली	०	०	०	०	०	०	०	३	२	५	७५३	
८	मिरज	एकूण	०	०	२९३७	१२३	३०६०	०	०	१३५८	३५३	१७१३	३७३८५	
		पैकी मुली	०	०	६२७	१६	६४३	०	०	५०१	१४८	६४९	१२५३९	
९	क.महाकाळ	एकूण	०	०	१२५	०	१२५	०	०	७०	०	७०	१३६५	
		पैकी मुली	०	०	२९	०	२९	०	०	३८	०	३८	४३३	
१०	जत	एकूण	०	०	२४७	५	२५२	०	०	३५०	०	३५०	४५६३	
		पैकी मुली	०	०	१	०	१	०	०	१२५	०	१२५	१२४५	
एकूण जिल्हा		एकूण	६	०	५०६७	१८६	५२५९	०	०	२१९३	४०३	२५९८	६२६०२	
		पैकी मुली	०	०	८६१	१६	८७७	०	०	८८८	१८४	१०७२	१९४६२	

आधार : १) सहसंचालक उच्च शिक्षण, कोल्हापूर २) शिक्षणाधिकारी, प्राथमिक. ३) शिक्षणाधिकारी, माध्यमिक
टिप : ज्या माध्यमिक शाळा उच्चमाध्यमिक शाळेशी संलग्न आहेत त्यांची माहिती उच्च माध्यमिक शाळांमधील माहितीमधे समाविष्ट केलेली आहे.

तक्ता क्र. ८.७
जिल्ह्यातील साक्षरतेचे प्रमाण

जिल्हा - सांगली			संदर्भ वर्ष : २०११								
अ.क्र.	तालुका	ग्रामीण/ नागरी	साक्षरता (टक्केवारी)								
			एकूण	पुरुष	स्त्रिया	अनुसूचित जाती			अनुसूचित जमाती		
						एकूण	पुरुष	स्त्रिया	एकूण	पुरुष	स्त्रिया
१	२	३	४	५	६	७	८	९	१०	११	१२
१	शिराळा	एकूण	७८.९	८९.४	६८.८	७६.९	८७.७	६६.५	८३.२	८८.६	७७.६
		ग्रामीण	७८.९	८९.४	६८.८	७६.९	८७.७	६६.५	८३.२	८८.६	७७.६
		नागरी	--	--	--	--	--	--	--	--	--
२	वाळवा	एकूण	८५.२	९१.३	७८.८	८१.५	८९.६	७३.४	७८.१	८५.४	७०.७
		ग्रामीण	८४.९	९१.३	७८.१	८०.४	८८.९	७१.९	७६.२	८४.०	६८.१
		नागरी	८६.४	९१.५	८१.०	८४.७	९१.७	७७.६	८१.५	८७.९	७५.२
३	पलूस	एकूण	८६.१	९१.०	८१.०	८०.६	८७.३	७३.७	८४.०	८८.१	७९.४
		ग्रामीण	८६.१	९१.०	८१.०	८०.६	८७.३	७३.७	८४.०	८८.१	७९.४
		नागरी	--	--	--	--	--	--	--	--	--
४	कडेगांव	एकूण	८१.०	८९.०	७३.०	७७.५	८७.२	६८.१	६२.२	७०.४	५२.६
		ग्रामीण	८१.०	८९.०	७३.०	७७.५	८७.२	६८.१	६२.२	७०.४	५२.६
		नागरी	--	--	--	--	--	--	--	--	--
५	खानापूर	एकूण	८२.२	८९.९	७४.७	७९.१	८८.१	७०.१	७८.४	८४.१	७२.२
		ग्रामीण	८०.२	८९.१	७१.८	७६.९	८६.९	६७.०	७६.६	८२.९	७०.०
		नागरी	८७.३	९२.१	८२.३	८४.४	९०.९	७७.७	८०.७	८५.६	७५.२
६	आटपाडी	एकूण	७२.७	८२.३	६३.२	७३.८	८४.३	६३.४	७९.५	८६.३	७२.८
		ग्रामीण	७२.७	८२.३	६३.२	७३.८	८४.३	६३.४	७९.५	८६.३	७२.८
		नागरी	--	--	--	--	--	--	--	--	--
७	तासगांव	एकूण	८३.३	८९.८	७६.७	७८.९	८७.०	७०.७	७७.८	८३.४	७१.६
		ग्रामीण	८२.५	८९.२	७५.६	७८.२	८६.७	६९.७	७७.३	८२.५	७१.५
		नागरी	८८.०	९३.०	८२.९	८३.५	८९.४	७७.६	७८.६	८४.९	७९.७
८	मिरज	एकूण	८४.५	८९.८	७९.१	७९.४	८६.८	७२.२	७९.४	८४.४	७४.२
		ग्रामीण	८२.२	८९.३	७४.८	७७.७	८६.५	६८.८	७५.३	८१.१	६९.२
		नागरी	८६.०	९०.२	८१.८	८०.४	८६.९	७४.२	८१.६	८६.१	७६.९
९	क.महांकाळ	एकूण	७८.६	८६.६	७०.४	७७.१	८६.१	६८.४	७८.३	८४.६	७२.८
		ग्रामीण	७८.६	८६.६	७०.४	७७.१	८६.१	६८.४	७८.३	८४.६	७२.८
		नागरी	--	--	--	--	--	--	--	--	--
१०	जत	एकूण	७०.४	७८.३	६२.१	६९.५	७७.८	६१.०	६७.६	७४.९	६०.२
		ग्रामीण	७०.४	७८.३	६२.१	६९.५	७७.८	६१.०	६७.६	७४.९	६०.२
		नागरी	--	--	--	--	--	--	--	--	--
जिल्हा एकूण	एकूण	८१.५	८८.२	७४.६	७८.०	८६.२	६९.८	७६.२	८२.२	६९.८	
	ग्रामीण	७९.८	८७.४	७२.१	७६.७	८५.५	६७.८	७३.९	८०.४	६७.०	
	नागरी	८६.२	९०.६	८१.८	८१.४	८७.९	७५.०	८१.३	८६.३	७६.०	

आधार : जनगणना २०११

तक्ता क्र. ८.८
इयत्तानिहाय विद्यार्थ्यांची संख्या

जिल्हा - सांगली		संदर्भ वर्ष -२०१३-१४											
अ.क्र.	तालुका	विद्यार्थ्यांची संख्या											
		१ ली		२ री		३ री		४ थी		५ वी		६ वी	
		मुले	मुली	मुले	मुली	मुले	मुली	मुले	मुली	मुले	मुली	मुले	मुली
१	२	३	४	५	६	७	८	९	१०	११	१२	१३	१४
१	शिराळा	१२८७	१०२०	१२६८	९९९	१२८१	१११५	१२३३	१११५	१२२७	११२५	१४६५	११५२
२	वाळवा	३८०६	३०३३	३५९७	३०३३	३८४४	३०६८	३७९७	३१३८	४१८५	३३२२	४०६०	३२२३
३	पलूस	१३२९	११०४	१२६८	१०८५	१२३१	१०९३	१३४३	११४४	१५०३	११७६	१५२१	११८२
४	कडेगांव	९४०	९१३	१०३३	८३४	९६०	८८९	९२५	८९८	११४२	९८९	१०५२	९७९
५	खानापूर	१४२३	१२३५	१३९५	१२४०	१४३४	१२२७	१३२७	१२२३	१५९२	१३८४	१६०२	१३९५
६	आटपाडी	११८७	१०५६	१२०९	१०५७	१२७८	१११८	११९४	१०८६	१४२५	१२५१	१४५५	११६४
७	तासागांव	१९४४	१६९२	१९८८	१७४२	१९८६	१६९४	१८९०	१६३९	२२६४	१८३७	२२८१	१८८१
८	मिरज	७४८२	६४७४	७३०३	६४२७	७४४८	६५४९	७४१४	६४३४	७६६१	६५७५	७६४७	६५६२
९	क.महाकाळ	१२९३	११८१	१२६६	११२०	१३२१	११७३	१३३२	११९०	१३६४	११८८	१४७५	१२४१
१०	जत	३३९०	३०३९	३३९६	२९२७	३४५५	३१२५	३२०५	२९४३	३३३४	३०७७	३४५६	३१८३
	एकूण जिल्हा	२४०७५	२०७४७	२३७२३	२०४६४	२४२३८	२१०५१	२३६६०	२०८१०	२५७९७	२१९२४	२६०१४	२१९६२

जिल्हा - सांगली		संदर्भ वर्ष -२०१३-१४													
अ.क्र.	तालुका	विद्यार्थ्यांची संख्या													
		७ वी		८ वी		९ वी		१० वी		११ वी		१२ वी		एकूण	
		मुले	मुली	मुले	मुली	मुले	मुली	मुले	मुली	मुले	मुली	मुले	मुली	मुले	मुली
१	२	१५	१६	१७	१८	१९	२०	२१	२२	२३	२४	२५	२६	२५	२६
१	शिराळा	१४८१	११६६	१५३०	१३२७	१४९८	१२३६	१४५०	११५२	१११४	१७३३	११३५	८४२	१६०६९	१३२२२
२	वाळवा	४१३४	३२०७	४१६७	३२६०	४०४२	३१७६	३७२१	२७६६	३०९२	२४८५	२७८७	२४४४	४५२३२	३६१५५
३	पलूस	१५९३	१११८	१६६०	१२०१	१९३७	१३१६	१३९३	१०७७	११५५	८९६	१०३७	८०२	१६९६४	१३११४
४	कडेगांव	१२१४	९६५	११२९	१०००	११६०	९३५	९३९	८४०	६७२	७२७	६४८	७०७	११८१४	१०६७६
५	खानापूर	१७२९	१४३४	१५९३	१३२८	१६३७	१४०७	१३०६	११७७	१२६३	११५३	१०६२	१०५२	१७३६३	१५२५५
६	आटपाडी	१५३७	१२४२	१४६३	१३२१	१४४३	११७१	१२४७	१०३८	१०७०	८९७	९८९	९११	१५४९७	१३३१२
७	तासागांव	२४४९	१९२७	२२३८	१९६२	२२७३	१७३८	१९७६	१६६१	१५३७	१३४५	१४९३	१२०६	२४३९९	२०३२४
८	मिरज	७८३६	६४६७	७९८३	६५८२	८१३५	६६०८	६९४७	५५१३	५०६१	४८९६	४९०२	४९३६	८५८१९	७४०२३
९	क.महाकाळ	१५१२	१२७७	१४७५	१२६६	१४१२	११७४	१२९९	१०३०	९१०	८२४	८६५	७५८	१५५२४	१३४२२
१०	जत	३५८६	३२६५	३४४३	३०३९	३५०३	२७४५	२८६७	२१९२	२३३५	१३९५	२१५१	१३३२	३८१२१	३२२६२
	एकूण जिल्हा	२७०७९	२२०६८	२६६८१	२२२८६	२७०४०	२१५०६	२३१४५	१८४४६	१८२०९	१५५११	१७०६९	१४९९०	२८६७२२	२४१७६५

टिप : इयत्ता १ ते १२ मधोल विद्यार्थ्यांची संख्या हि तक्ता क्र. ८.१, ८.२, ८.३ मधोल विद्यार्थ्यांची संख्यांशी जुळत नाही.

आधार : १) शिक्षणाधिकारी, प्राथमिक २) शिक्षणाधिकारी, माध्यमिक

तक्ता क्र. ८.९
प्राथमिक शाळांतील विद्यार्थ्यांचे उत्तीर्णतेचे प्रमाण

जिल्हा : सांगली		संदर्भ वर्ष - २०१३-१४					
अ.क्र.	तालुका	उत्तीर्ण विद्यार्थ्यांची संख्या					
		इ. ४ थी			इ. ७ वी		
		मुले	मुली	एकूण	मुले	मुली	एकूण
१	२	३	४	५	६	७	८
१	शिराळा	१३२७	११२५	२४५२	१५३०	१३२७	२८५७
२	वाळवा	४१८५	३३२२	७५०७	४१६७	३२६०	७४२७
३	पलूस	१४४३	११७६	२६१९	१६६०	१२०१	२८६१
४	कडेगांव	११४२	९८९	२१३१	११२९	१०००	२१२९
५	खानापूर	१५९२	१३८४	२९७६	१५९३	१३२८	२९२१
६	आटपाडी	१४२५	१२५१	२६७६	१४६३	१३२१	२७८४
७	तासगांव	२२६४	१८३७	४१०१	२२३८	१९६२	४२००
८	मिरज	७६६१	६५७५	१४२३६	७९८३	६५८२	१४५६५
९	क.महांकाळ	१३६४	११८८	२५५२	१४७५	१२६६	२७४१
१०	जत	३३३४	३०७७	६४११	३४४३	३०३९	६४८२
एकूण जिल्हा		२५७३७	२१९२४	४७६६१	२६६८१	२२२८६	४८९६७

आधार : १) शिक्षणाधिकारी, प्राथमिक २) शिक्षणाधिकारी, माध्यमिक

तक्ता क्र. ८.१०

प्राथमिक शाळांतील विद्यार्थ्यांच्या गळतीचे प्रमाण

जिल्हा - सांगली		संदर्भ वर्ष - २०१३-१४					
अ.क्र.	तालुका	विद्यार्थ्यांच्या गळतीचे प्रमाण					
		इ. ४थी			इ. ७ वी		
		मुले	मुली	एकूण	मुले	मुली	एकूण
१	२	३	४	५	६	७	८
१	शिराळा	१.४८	०.००	०.३७	१.२३	०.१५	०.७३
२	वाळवा	०.००	१.१६	०.२९	२.२१	१.७८	२.०२
३	पलूस	०.००	०.००	०.००	०.००	०.००	०.००
४	कडेगांव	०.९५	०.००	०.३७	२.९२	१.०९	२.०७
५	खानापूर	०.००	०.२२	०.०७	३.४५	६.४१	४.८२
६	आटपाडी	०.००	३.९९	१.४०	३.५०	१.७१	२.६६
७	तासगांव	०.०९	१.१८	०.५८	४.७३	३.९६	४.३७
८	मिरज	३.९२	४.०२	३.९७	८.३०	८.०३	८.१८
९	क.महांकाळ	२.६४	०.००	०.८२	३.२२	४.७४	३.९३
१०	जत	२.२९	०.९७	१.६६	५.६२	५.८६	५.७३
	एकूण जिल्हा	०.८०	०.६२	०.७१	२.८७	२.८३	२.८५

आधार : शिक्षण अधिकारी, प्राथमिक, सांगली

तक्ता क्र. ८.११

शारीरिक शिक्षण महाविद्यालये, क्रिडांगणे, क्रिडा संस्था आणि क्रिडा शिष्यवृत्तीधारक यांबाबतची माहिती

जिल्हा - सांगली						संदर्भ वर्ष- मार्च २०१४		
अ.क्र.	तालुका	शारीरिक शिक्षण महाविद्यालये (संख्या)	अधिकृत क्रिडा संकुले, क्रीडांगणे,			खेळाच्या स्टेडियमची संख्या	अधिकृत जलतरण तलाव (संख्या)	वर्षात घेतलेली क्रिडा प्रशिक्षण शिबिरे (संख्या)
			क्रिडा संकुले	क्रिडांगणे	व्यायाम शाळा			
१	२	३	४	५	६	७	८	९
१	शिराळा	०	१	१०	६	०	०	४
२	वाळवा	०	१	१४	८	१	१	६
३	पलूस	०	१	११	६	१	०	४
४	कडेगाव	०	१	८	४	०	०	५
५	खानापूर	०	१	१२	५	०	१	५
६	आटपाडी	०	१	९	६	१	०	५
७	तासगाव	०	१	१०	७	१	१	५
८	मिरज	१	२	२२	१६	४	२	१२
९	क.महाकाळ	०	१	९	८	०	०	४
१०	जत	०	१	२८	११	१	०	४
एकूण जिल्हा		१	११	१३३	७७	९	५	५४

अ.क्र.	तालुका	जिल्हा/राज्यपातळीवर		क्रिडा शिष्यवृत्ती		विशेष पुरस्कार प्राप्त खेळाडूंची संख्या				मान्यताप्राप्त क्रिडा प्रशिक्षक (संख्या)
		एकूण	पैकी मुली	एकूण	पैकी मुली	जिल्हा स्तरीय पुरस्कार	राज्य स्तरीय पुरस्कार	राष्ट्रीय पुरस्कार	आंतर राष्ट्रीय पुरस्कार	
१	२	१०	११	१२	१३	१४	१५	१६	१७	१८
१	शिराळा	७१	२३	५	१	०	०	०	०	५०
२	वाळवा	११६	३०	३५	७	०	०	०	०	९८
३	पलूस	४१	१८	६	३	०	०	०	०	३७
४	कडेगाव	३३	१३	०	०	१	०	०	०	३५
५	खानापूर	३९	२२	६	२	०	०	०	०	४७
६	आटपाडी	५२	१५	१	०	०	०	०	०	९०
७	तासगाव	७०	२१	३	१	०	०	०	०	४८
८	मिरज	१४५	७२	४३	२१	२	२	०	०	६७
९	क.महाकाळ	५५	२२	१	०	०	०	०	०	४५
१०	जत	११०	३०	१	१	१	१	०	०	८९
एकूण जिल्हा		७३२	२६६	१०१	३६	४	३	०	०	६०६

आधार : जिल्हा क्रिडाधिकारी, सांगली

तक्ता क्र. ८.१२
इयत्ता दहावी नंतर विविध क्षेत्रातील उपलब्ध प्रवेश क्षमता

जिल्हा - सांगली		संदर्भ वर्ष-२०१३-१४													
अ.क्र.	तालुका	प्रवेश क्षमता													
		आय.टी.आय.		तंत्रनिकेतन		एम.सी.व्ही.सी.		विज्ञान शाखा		वाणिज्य शाखा		कला शाखा		इतर (द्विलक्षी)	
		शासकीय	खाजगी	शासकीय	खाजगी	शासकीय	खाजगी	शासकीय	खाजगी	शासकीय	खाजगी	शासकीय	खाजगी	शासकीय	खाजगी
१	२	३	४	५	६	७	८	९	१०	११	१२	१३	१४	१५	१६
१	शिराळा	२३२	-	-	-	-	४०	०	५६०	०	२००	०	१४८०	०	०
२	वाळवा	३७६	३४६	-	-	-	१२८०	०	१८००	०	१०४०	०	२५६०	०	०
३	पलूस	१४४	-	-	-	-	८००	०	८४०	०	३६०	०	६००	०	०
१०	कडेगाव	१२०	६४	-	-	-	१६०	०	४४०	०	३६०	०	६४०	०	०
४	खानापूर	२६४	४४	-	-	-	२४०	०	८००	०	२८०	०	१२४०	०	०
५	आटपाडी	२०९	३६	-	-	-	८०	०	८००	०	४००	०	१०४०	०	०
६	तासगाव	१०४	-	-	-	-	६४०	०	१०४०	०	५२०	०	१०४०	०	०
७	मिरज	१२७६	२९९	-	-	-	१९२०	०	४०००	०	३४८०	०	४३२०	०	०
८	क.महाकाळ	९५	-	-	-	१२०	४०	०	४००	०	२००	०	११६०	०	०
९	जत	९२	-	-	-	-	७६०	०	१३६०	०	३६०	०	२०८०	०	०
एकुण		२९१२	७८९	०	०	१२०	५९६०	०	१२०४०	०	७२००	०	१६१६०	०	०

आधार : जिल्हा व्यवसाय शिक्षण, सांगली

तक्ता क्र. ८.१३

वर्षाच्या सुरुवातीला प्राप्त अर्जांची संख्या व प्रवेश मिळालेल्या विद्यार्थ्यांची संख्या

जिल्हा - सांगली		संदर्भ वर्ष - २०१३-१४													
अ.क्र.	तालुका	संस्थेचा प्रकार													
		आय.टी.आय.		तंत्रनिकेतन		एम.सी.व्ही.सी.		विज्ञान शाखा		वाणिज्य शाखा		कला शाखा		इतर	
		प्राप्त अर्ज	प्रवेश	प्राप्त अर्ज	प्रवेश	प्राप्त अर्ज	प्रवेश	प्राप्त अर्ज	प्रवेश	प्राप्त अर्ज	प्रवेश	प्राप्त अर्ज	प्रवेश	प्राप्त अर्ज	प्रवेश
१	२	३	४	५	६	७	८	९	१०	११	१२	१३	१४	१५	१६
१	शिराळा	ऑनलाईन प्रवेश प्रक्रिया झाल्यामुळे प्राप्त अर्जांची संख्या निरंक समजण्यात यावी.	२६६	-	-	०	०	६००	६००	१८१	१८१	१३५२	१३१२	०	०
२	वाळवा		२९८	-	-	४७	४७	४३२९	४०७२	३११६	३११६	६३५०	६२०२	२९८	२९८
३	पलूस		११२	-	-	१२७	१२६	६३५	६२६	५३०	५२३	१५०३	१४८२	२७९	२७३
४	कडेगाव		१३६	-	-	०	०	४३७	४३७	४२१	४२१	७३८	७३८	०	०
५	खानापूर		२३१	-	-	१०५	१०५	८९०	८९०	७९७	७९७	१८४	१८४	१४४	१४४
६	आटपाडी		१६०	-	-	०	०	६४७	६४७	४१८	४१८	६६६	६६६	०	०
७	तासगाव		१३१	-	-	०	०	८९७	८९७	४७२	४७२	१२६०	१२६०	-	८०
८	मिरज		१५३५	-	-	४६३	४६३	४००४	४००४	५६१०	४१५७	५८९२	५८९२	४५४०	३०५२
९	क.महांकाळ		६८	-	-	०	०	४४५	४४५	३७४	३७४	१२९०	१२९०	०	०
१०	जत		११४	-	-	०	०	४५०	४५०	४००	४००	८५०	८५०	१२६२	१२६२
एकूण जिल्हा		०	३०५१	०	०	७४२	७४१	१३३३४	१३०६८	१२२३९	१०७७९	२००८५	१९८७६	६५२३	५१०९

आधार :१. जिल्हा व्यवसाय शिक्षण २. शिक्षणाधिकारी, माध्यमिक शिक्षण विभाग, जि.प.

तक्ता क्र. ८.१४

जिल्हातील महाविद्यालयांबाबतची माहिती

जिल्हा - सांगली			शासकीय महाविद्यालये					खाजगी अनुदानित महाविद्यालये						
अ. क्र.	तालुका	बाब	संख्या	शिक्षकांची संख्या		विद्यार्थ्यांची संख्या		स्वच्छता गृहांची सुविधा असलेली महाविद्यालये	संख्या	शिक्षकांची संख्या		विद्यार्थ्यांची संख्या		स्वच्छता गृहांची सुविधा असलेली महाविद्यालये
				मुले	मुली	मुले	मुली			मुले	मुली			
१	२	३	४	५	६	७	८	९	१०	११	१२	१३		
१	शिराळा	एकूण	०	०	०	०	०	३	५९	११०१	१०१५	३		
		पैकी मुलीकरिता	०	०	०	०	०	०	०	०	०	०	०	
२	वाळवा	एकूण	०	०	०	०	०	९	२२८	३३९७	३९५४	९		
		पैकी मुलीकरिता	०	०	०	०	०	२	७८	०	२३१२	२		
३	पलूस	एकूण	०	०	०	०	०	४	१०८	१४२३	११७५	४		
		पैकी मुलीकरिता	०	०	०	०	०	०	०	०	०	०	०	
४	कडेगांव	एकूण	०	०	०	०	०	२	५०	४०८	११८८	२		
		पैकी मुलीकरिता	०	०	०	०	०	१	२८	०	१०९२	१		
५	खानापूर	एकूण	०	०	०	०	०	३	७६	१९६४	१६०१	३		
		पैकी मुलीकरिता	०	०	०	०	०	०	०	०	०	०	०	
६	आटपाडी	एकूण	०	०	०	०	०	१	७१	७९८	९३४	१		
		पैकी मुलीकरिता	०	०	०	०	०	०	०	०	०	०	०	
७	तासगांव	एकूण	०	०	०	०	०	३	७१	१२८३	१२३६	३		
		पैकी मुलीकरिता	०	०	०	०	०	१	७	०	८०	१		
८	मिरज	एकूण	०	०	०	०	०	१४	३३५	७७४९	७६७८	१४		
		पैकी मुलीकरिता	०	०	०	०	०	३	८६	०	३६३५	३		
९	क.महाकाळ	एकूण	०	०	०	०	०	१	४८	१०४७	१०६२	१		
		पैकी मुलीकरिता	०	०	०	०	०	०	०	०	०	०	०	
१०	जत	एकूण	०	०	०	०	०	१	३१	९७५	७२५	१		
		पैकी मुलीकरिता	०	०	०	०	०	०	०	०	०	०	०	
	एकूण जिल्हा	एकूण	०	०	०	०	०	४१	१०७७	२०१४५	२०५६८	४१		
		पैकी मुलीकरिता	०	०	०	०	०	७	१९९	०	७११९	७		

तक्ता क्र. ८.१४

जिल्ह्यातील महाविद्यालयांबाबतची माहिती

जिल्हा - सांगली			खाजगी विनाअनुदानित महाविद्यालये					एकूण महाविद्यालये				
अ. क्र.	तालुका	बाब	संख्या	शिक्षकांची संख्या	विद्यार्थ्यांची संख्या		स्वच्छता गृहांची सुविधा असलेली महाविद्यालये	संख्या	शिक्षकांची संख्या	विद्यार्थ्यांची संख्या		स्वच्छता गृहांची सुविधा असलेली महाविद्यालये
					मुले	मुली				मुले	मुली	
१	२	३	१४	१५	१६	१७	१८	१९	२०	२१	२२	२३
१	शिराळा	एकूण	०	०	०	०	०	३	५९	११०१	१०१५	३
		पैकी मुलीकरिता	०	०	०	०	०	०	०	०	०	०
२	वाळवा	एकूण	०	०	०	०	०	९	२२८	३३९७	३९५४	९
		पैकी मुलीकरिता	०	०	०	०	०	२	७८	०	२३१२	२
३	पलूस	एकूण	०	०	०	०	०	४	१०८	१४२३	११७५	४
		पैकी मुलीकरिता	०	०	०	०	०	०	०	०	०	०
४	कडेगांव	एकूण	०	०	०	०	०	२	५०	४०८	११८८	२
		पैकी मुलीकरिता	०	०	०	०	०	१	२८	०	१०९२	१
५	खानापूर	एकूण	०	०	०	०	०	३	७६	१९६४	१६०१	३
		पैकी मुलीकरिता	०	०	०	०	०	०	०	०	०	०
६	आटपाडी	एकूण	०	०	०	०	०	१	७१	७९८	९३४	१
		पैकी मुलीकरिता	०	०	०	०	०	०	०	०	०	०
७	तासगांव	एकूण	०	०	०	०	०	३	७१	१२८३	१२३६	३
		पैकी मुलीकरिता	०	०	०	०	०	१	७	०	८०	१
८	मिरज	एकूण	०	०	०	०	०	१४	३३५	७७४९	७६७८	१४
		पैकी मुलीकरिता	०	०	०	०	०	३	८६	०	३६३५	३
९	क.महाकाळ	एकूण	०	०	०	०	०	१	४८	१०४७	१०६२	१
		पैकी मुलीकरिता	०	०	०	०	०	०	०	०	०	०
१०	जत	एकूण	०	०	०	०	०	१	३१	९७५	७२५	१
		पैकी मुलीकरिता	०	०	०	०	०	०	०	०	०	०
	एकूण जिल्हा	एकूण	०	०	०	०	०	४१	१०७७	२०१४५	२०५६८	४१
		पैकी मुलीकरिता	०	०	०	०	०	७	१९९	०	७११९	७

आधार : १) सहसंचालक उच्च शिक्षण, कोल्हापूर

तक्ता क्र. ८.१५

व्यावसायिक शिक्षण संस्थाबाबतची माहिती

जिल्हा - सांगली		वर्ष : २०१३-१४											
अ.क्र.	तालुका	शैक्षणिक संस्था प्रकार											
		तांत्रिक व व्यवसाय शिक्षणाच्या शाळा				अभियांत्रिकी शिक्षण संस्था							
						पदविका स्तरावरील				पदवी स्तरावरील			
		संस्था संख्या	प्रवेश क्षमता	प्राप्त अर्ज	प्रवेश	संस्था संख्या	प्रवेश क्षमता	प्राप्त अर्ज	प्रवेश	संस्था संख्या	प्रवेश क्षमता	प्राप्त अर्ज	प्रवेश
१	२	३	४	५	६	७	८	९	१०	११	१२	१३	१४
१	शिराळा	माहिती उपलब्ध नाही.											
२	वाळवा												
३	पलूस												
४	कडेगाव												
५	खानापूर												
६	आटपाडी												
७	तासगाव												
८	मिरज												
९	क.महांकाळ												
१०	जत												
एकूण जिल्हा		उ.ना.	उ.ना.	उ.ना.	उ.ना.	उ.ना.	उ.ना.	उ.ना.	उ.ना.	उ.ना.	उ.ना.	उ.ना.	उ.ना.

**तक्ता क्र. ८.१५ पूढे चालू
व्यावसायिक शिक्षण संस्थाबाबतची माहिती**

जिल्हा - सांगली		वर्ष : २०१३-१४							
अ.क्र.	तालुका	शैक्षणिक संस्था प्रकार							
		वैद्यकीय शिक्षण							
		पदविका स्तरावरील				पदवी स्तरावरील			
		संस्था संख्या	प्रवेश क्षमता	प्राप्त अर्ज	प्रवेश	संस्था संख्या	प्रवेश क्षमता	प्राप्त अर्ज	प्रवेश
१	२	१५	१६	१७	१८	१९	२०	२१	२२
१	शिराळा	माहिती उपलब्ध नाही.							
२	वाळवा								
३	पलूस								
४	कडेगाव								
५	खानापूर								
६	आटपाडी								
७	तासगाव								
८	मिरज								
९	क.महाकाळ								
१०	जत								
एकूण जिल्हा		उ.ना.	उ.ना.	उ.ना.	उ.ना.	उ.ना.	उ.ना.	उ.ना.	उ.ना.

तक्ता क्र. ८.१६
सार्वजनिक व शासन सहाय्यित वैद्यकीय सुविधांची माहिती

जिल्हा - सांगली		वर्ष : २०१३-१४							
अ.क्र.	तालुका	संख्या							
		रुग्णालये	विशेष रुग्णालये कॅन्सर/टी.बी.	दवाखाने	प्रसूतिगृहे	प्राथमिक आरोग्य केंद्रे	उपकेंद्रे	डॉक्टर व वैद्य	परिचारिका
१	२	३	४	५	६	७	८	९	१०
१	शिराळा	२	०	०	०	७	४५	२१	६९
२	वाळवा	२	०	३	०	११	५१	३७	७४
३	पलूस	१	०	१	०	२	१७	१०	२९
४	कडेगाव	२	०	१	०	४	२५	१५	३५
५	खानापूर	२	०	२	०	३	१८	१२	३६
६	आटपाडी	१	०	०	०	४	३४	११	३२
७	तासगाव	१	०	०	१	८	४८	२४	५१
८	मिरज	४	०	९	२	८	२३	५७	४८४
९	क.महाकाळ	१	०	०	०	४	४२	११	३३
१०	जत	२	०	१	०	८	१७	२१	६२
एकूण जिल्हा		१८	०	१७	३	५९	३२०	२१९	९०५

अ. क्र.	तालुका	खाटांची संख्या			उपचार केलेले आंतररुग्ण (००)				उपचार केलेले बाह्यरुग्ण (००)			
		एकूण	एकूण पैकी स्त्रियांसाठी	एकूण पैकी मुलांसाठी	एकूण	पुरुष	स्त्रिया	मुले	एकूण	पुरुष	स्त्रिया	मुले
१	१	११	१२	१३	१४	१५	१६	१७	१८	१९	२०	२१
१	शिराळा	१०२	उ. ना.	उ. ना.	६७	उ. ना.	उ. ना.	उ. ना.	१०९२	उ. ना.	उ. ना.	उ. ना.
२	वाळवा	१४६	उ. ना.	उ. ना.	११७	उ. ना.	उ. ना.	उ. ना.	२१२२	उ. ना.	उ. ना.	उ. ना.
३	पलूस	४२	उ. ना.	उ. ना.	११०	उ. ना.	उ. ना.	उ. ना.	६२५	उ. ना.	उ. ना.	उ. ना.
४	कडेगाव	८४	उ. ना.	उ. ना.	४७	उ. ना.	उ. ना.	उ. ना.	७९०	उ. ना.	उ. ना.	उ. ना.
५	खानापूर	७८	उ. ना.	उ. ना.	५१	उ. ना.	उ. ना.	उ. ना.	६७५	उ. ना.	उ. ना.	उ. ना.
६	आटपाडी	५४	उ. ना.	उ. ना.	३८	उ. ना.	उ. ना.	उ. ना.	९६८	उ. ना.	उ. ना.	उ. ना.
७	तासगाव	१०३	उ. ना.	उ. ना.	४६	उ. ना.	उ. ना.	उ. ना.	११६२	उ. ना.	उ. ना.	उ. ना.
८	मिरज	४६६	उ. ना.	उ. ना.	२९३	उ. ना.	उ. ना.	उ. ना.	४२८८	उ. ना.	उ. ना.	उ. ना.
९	क.महाकाळ	७४	उ. ना.	उ. ना.	४२	उ. ना.	उ. ना.	उ. ना.	८४५	उ. ना.	उ. ना.	उ. ना.
१०	जत	१०८	उ. ना.	उ. ना.	८२	उ. ना.	उ. ना.	उ. ना.	१११८	उ. ना.	उ. ना.	उ. ना.
एकूण जिल्हा		१२५७	उ. ना.	उ. ना.	८९४	उ. ना.	उ. ना.	उ. ना.	१३६८६	उ. ना.	उ. ना.	उ. ना.

आधार - १) जिल्हा आरोग्य अधिकारी, जिल्हा परिषद २) जिल्हा शल्यचिकित्सक, शासकीय रुग्णालय, सांगली / मिरज ३) आरोग्य अधिकारी, महानगरपालिका, ४) सहयोगी प्राध्यापक, आरोग्य शिक्षण पथक, तासगाव

तक्ता क्र. ८.१७
खाजगी वैद्यकीय सुविधांची माहिती

जिल्हा : सांगली			संदर्भ :- २०१३-१४			
अ. क्र.	तालुका	खाजगी वैद्यकीय सुविधा (संख्या)				
		रुग्णालये	विशेष रुग्णालये (कॅसर, टी.बी. इ.)	दवाखाने	प्रसूतिगृहे	खाटांची संख्या
१	२	३	४	५	६	७
१	शिराळा	ऊ. ना.	ऊ. ना.	ऊ. ना.	ऊ. ना.	ऊ. ना.
२	वाळवा	ऊ. ना.	ऊ. ना.	ऊ. ना.	ऊ. ना.	ऊ. ना.
३	पलूस	ऊ. ना.	ऊ. ना.	ऊ. ना.	ऊ. ना.	ऊ. ना.
४	कडेगाव	ऊ. ना.	ऊ. ना.	ऊ. ना.	ऊ. ना.	ऊ. ना.
५	खानापूर	ऊ. ना.	ऊ. ना.	ऊ. ना.	ऊ. ना.	ऊ. ना.
६	आटपाडी	ऊ. ना.	ऊ. ना.	ऊ. ना.	ऊ. ना.	ऊ. ना.
७	तासगाव	ऊ. ना.	ऊ. ना.	ऊ. ना.	ऊ. ना.	ऊ. ना.
८	मिरज	ऊ. ना.	ऊ. ना.	ऊ. ना.	ऊ. ना.	ऊ. ना.
९	क.महांकाळ	ऊ. ना.	ऊ. ना.	ऊ. ना.	ऊ. ना.	ऊ. ना.
१०	जत	ऊ. ना.	ऊ. ना.	ऊ. ना.	ऊ. ना.	ऊ. ना.
एकूण जिल्हा		ऊ. ना.	ऊ. ना.	ऊ. ना.	ऊ. ना.	ऊ. ना.

तक्ता क्र. ८.१८
जिल्ह्यात नोंद केलेल्या जन्म मृत्यूची संख्या

जिल्हा - सांगली			संदर्भ वर्ष : २०१४												
अ.क्र.	तालुका	एकूण ग्रामीण/नागरी	नोंदलेल्या जन्मांची संख्या			नोंदलेल्या मृत्यूंची संख्या			बालमृत्यूंची संख्या			पैकी अभक मृत्यूंची संख्या (० ते १)			
			मुले	मुली	एकूण	पुरुष	स्त्रिया	एकूण	मुले	मुली	एकूण	मुले	मुली	एकूण	
१	२	३	४	५	६	७	८	९	१०	११	१२	१३	१४	१५	
१	शिराळा	ग्रामीण	९४१	८८२	१८२३	६४५	५१५	११६०	उ.ना.	उ.ना.	उ.ना.	०	०	०	
		नागरी	३२	२२	५४	११	५	१६	उ.ना.	उ.ना.	उ.ना.	०	०	०	
		एकूण	९७३	९०४	१८७७	६५६	५२०	११७६	उ.ना.	उ.ना.	उ.ना.	०	०	०	
२	वाळवा	ग्रामीण	१६८५	१५२५	३२१०	१२३९	९४०	२१७९	उ.ना.	उ.ना.	उ.ना.	०	०	०	
		नागरी	२५४३	२३८२	४९२५	५५०	३९५	९४५	उ.ना.	उ.ना.	उ.ना.	०	०	०	
		एकूण	४२२८	३९०७	८१३५	१७८९	१३३५	३१२४	उ.ना.	उ.ना.	उ.ना.	०	०	०	
३	पलूस	ग्रामीण	१०५२	९१२	१९६४	५६६	४२०	९८६	उ.ना.	उ.ना.	उ.ना.	०	०	०	
		नागरी	०	०	०	०	०	०	उ.ना.	उ.ना.	उ.ना.	०	०	०	
		एकूण	१०५२	९१२	१९६४	५६६	४२०	९८६	उ.ना.	उ.ना.	उ.ना.	०	०	०	
४	कडेगाव	ग्रामीण	६६२	५८९	१२५१	५४८	४१४	९६२	उ.ना.	उ.ना.	उ.ना.	०	०	०	
		नागरी	०	०	०	०	०	०	उ.ना.	उ.ना.	उ.ना.	०	०	०	
		एकूण	६६२	५८९	१२५१	५४८	४१४	९६२	उ.ना.	उ.ना.	उ.ना.	०	०	०	
५	खानापूर	ग्रामीण	४४८	३९७	८४५	५०६	४७१	९७७	उ.ना.	उ.ना.	उ.ना.	०	०	०	
		नागरी	१३१०	११७६	२४८६	२४१	१७३	४१४	उ.ना.	उ.ना.	उ.ना.	२	१	३	
		एकूण	१७५८	१५७३	३३३१	७४७	६४४	१३९१	उ.ना.	उ.ना.	उ.ना.	२	१	३	
६	आटपाडी	ग्रामीण	१३५७	११८४	२५४१	५६९	४००	९६९	उ.ना.	उ.ना.	उ.ना.	०	०	०	
		नागरी	०	०	०	०	०	०	उ.ना.	उ.ना.	उ.ना.	०	०	०	
		एकूण	१३५७	११८४	२५४१	५६९	४००	९६९	उ.ना.	उ.ना.	उ.ना.	०	०	०	
७	तासगाव	ग्रामीण	७९५	६८१	१४७६	७६९	६७९	१४४८	उ.ना.	उ.ना.	उ.ना.	०	०	०	
		नागरी	९०७	८५४	१७६१	१८६	१२५	३११	उ.ना.	उ.ना.	उ.ना.	०	०	०	
		एकूण	१७०२	१५३५	३२३७	९५५	८०४	१७५९	उ.ना.	उ.ना.	उ.ना.	०	०	०	
८	मिरज	ग्रामीण	१२८१	११३१	२४१२	११२२	९१३	२०३५	उ.ना.	उ.ना.	उ.ना.	०	०	०	
		नागरी	१०५०७	९५४६	२००५३	४६०६	२७४५	७३५१	उ.ना.	उ.ना.	उ.ना.	२५१	१७१	४२२	
		एकूण	११७८८	१०६७७	२२४६५	५७२८	३६५८	९३८६	उ.ना.	उ.ना.	उ.ना.	२५१	१७१	४२२	
९	क.महाकाळ	ग्रामीण	१२१४	१०६९	२२८३	५६६	४३३	९९९	उ.ना.	उ.ना.	उ.ना.	१	०	१	
		नागरी	०	०	०	०	०	०	उ.ना.	उ.ना.	उ.ना.	०	०	०	
		एकूण	१२१४	१०६९	२२८३	५६६	४३३	९९९	उ.ना.	उ.ना.	उ.ना.	१	०	१	
१०	जत	ग्रामीण	२५७७	२२४३	४८२०	७५३	६४९	१४०२	उ.ना.	उ.ना.	उ.ना.	०	०	०	
		नागरी	०	०	०	०	०	०	उ.ना.	उ.ना.	उ.ना.	०	०	०	
		एकूण	२५७७	२२४३	४८२०	७५३	६४९	१४०२	उ.ना.	उ.ना.	उ.ना.	०	०	०	
जिल्हा एकूण	ग्रामीण	१२०१२	१०६१३	२२६२५	७२८३	५८३४	१३११७	उ.ना.	उ.ना.	उ.ना.	१	०	१		
	नागरी	१५२९९	१३९८०	२९२७९	५५९४	३४४३	९०३७	उ.ना.	उ.ना.	उ.ना.	२५३	१७२	४२५		
	एकूण	२७३११	२४५९३	५१९०४	१२८७७	९२७७	२२१५४	उ.ना.	उ.ना.	उ.ना.	२५४	१७२	४२६		

आधार :- जिल्हा आरोग्य अधिकारी, सांगली

तक्ता क्र. ८.१९
जिल्ह्यातील प्रसुतीपूर्व तपासणीची संख्या

जिल्हा - सांगली				संदर्भ वर्ष : २०१३-१४		
अ.क्र.	तालुका	प्रसुतीपूर्व तपासणी केलेल्या स्त्रियांची संख्या	संस्थात्मक प्रसुतीची संख्या	प्रसुतीसाठी दाखल करण्यात आलेल्या सरासरी दिवसांची संख्या	प्रसुती दरम्यान मृत्यु झालेल्यांची संख्या	
					महिला	अर्भक
१	२	३	४	५	६	७
१	शिराळा	२६५६	१७२६	३	०	१५
२	वाळवा	६६११	७८४७		०	७७
३	पलूस	२५५५	२४१०		०	७
४	कडेगाव	२२१४	११९७		०	७
५	खानापूर	२८८०	३०४५		०	२१
६	आटपाडी	२५०९	२०५७		०	११
७	तासगाव	३८७५	३४९१		०	९
८	मिरज	१५४९५	२६६०		०	२२
९	क.महांकाळ	२८६१	१५९६		०	१०
१०	जत	६४१९	७१११		०	६२
एकूण जिल्हा		४८०७५	३३१४०	३	०	२४१

आधार :- १. जिल्हा आरोग्य अधिकारी २. आरोग्य अधिकारी, महानगरपालिका

तक्ता क्र. ८.२०

विविध कारणांनुसार मृत्यूची संख्या

जिल्हा - सांगली		संदर्भ वर्ष - २०१३-१४		
अ. क्र.	मृत्यूंचे कारण	मृत्यूची संख्या		
		पुरुष	स्त्री	एकूण
१	२	३	४	५
अ	साथीचे विकार			
१	हिक्ताप	उ.ना.	उ.ना.	उ.ना.
२	विषमज्वर	उ.ना.	उ.ना.	उ.ना.
३	क्षयरोग	उ.ना.	उ.ना.	उ.ना.
४	न्युमोनिया/ श्वसन क्रियेसंबंधी	उ.ना.	उ.ना.	उ.ना.
५	अमांश, अतिसार, गॅस्ट्रो	१	-	१
६	डेंग्यू	उ.ना.	उ.ना.	उ.ना.
७	स्वईन फल्यू	-	१	१
ब	बिगर साथीचे विकार			
१	एडस	उ.ना.	उ.ना.	उ.ना.
२	हृदय विकार	उ.ना.	उ.ना.	उ.ना.
३	कर्करोग	उ.ना.	उ.ना.	उ.ना.
४	बाळंतपणात मातेचा मृत्यू	उ.ना.	उ.ना.	उ.ना.
५	पक्षाघात	उ.ना.	उ.ना.	उ.ना.
६	मूत्रपिंड विषयक	उ.ना.	उ.ना.	उ.ना.
क	अपघात			
१	आत्महत्या	उ.ना.	उ.ना.	उ.ना.
२	रहदारी वाहतूक	उ.ना.	उ.ना.	उ.ना.
३	विद्युत धक्का	उ.ना.	उ.ना.	उ.ना.
४	भाजणे/ जळणे	उ.ना.	उ.ना.	उ.ना.
५	इतर अपघात	उ.ना.	उ.ना.	उ.ना.
ड	इतर कारणे	१	-	१
एकूण मृत्यू		उ.ना.	उ.ना.	उ.ना.
आधार - १) जिल्हा आरोग्य अधिकारी २) वैद्यकीय अधिकारी, महानगरपालिका				

तक्ता क्र. ८.२१

माता व बाल संगोपन कार्यक्रमांतर्गत लस टोचणी

जिल्हा - सांगली						संदर्भ वर्ष : २०१३-१४				
अ.क्र.	तालुका	ग्रामीण/ एकूण	त्रिगुणी लस	पोलिओ	बीसीजी	गोवर	द्विगुणी (डी.टी.)	धनुर्वात लस		
								१० वर्षे	१६ वर्षे	गरोदर स्त्रिया
१	२	३	४	५	६	७	८	९	१०	११
१	शिराळा	ग्रामीण	३०८०	३०८२	२७४६	३०६५	२९७५	२८३९	३३०५	२३४२
		एकूण	३०८०	३०८२	२७४६	३०६५	२९७५	२८३९	३३०५	२३४२
२	वाळवा	ग्रामीण	७६२८	७६२९	७९११	७४४१	६७५७	७१११	८९२६	५९४३
		एकूण	९२२५	९२२६	९८४६	८१८१	८८१२	८२४४	१०७१३	६७२१
३	पलूस	ग्रामीण	२५६७	२५६१	२५५०	२६६७	२४६३	२४२५	२७१८	२५३३
		एकूण	२५६७	२५६१	२५५०	२६६७	२४६३	२४२५	२७१८	२५३३
४	कडेगाव	ग्रामीण	२५७५	२५७५	१९९४	२४०८	१७४०	१७५२	२२९०	१९५५
		एकूण	२५७५	२५७५	१९९४	२४०८	१७४०	१७५२	२२९०	१९५५
५	खानापूर	ग्रामीण	२७९८	२७९८	२०९६	२८४०	२७४६	२४४६	३१३०	२४७१
		एकूण	३६१९	३६१९	२३१३	३६७९	३४३६	२९४६	३९२०	३०८४
६	आटपाडी	ग्रामीण	२४८१	२४८१	२५४०	२३७६	२८०६	२४१९	२६५१	२४७६
		एकूण	२४८१	२४८१	२५४०	२३७६	२८०६	२४१९	२६५१	२४७६
७	तासगाव	ग्रामीण	३९९०	३९९१	४१४७	४०४९	२७६३	३५१२	३३७०	३३८५
		एकूण	४५०९	४५१०	४९७९	४६२३	३१४२	३९७०	३५१२	३६९७
८	मिरज	ग्रामीण	५९८९	५९८१	५४४९	६१४२	५४२०	५६२८	५८८९	५८१४
		एकूण	१५९९१	२०४९८	१९६५६	१५४०१	५४२०	१४९८४	१५६०९	१५२५०
९	क.महाकाळ	ग्रामीण	२८५४	२८४१	२८६५	२८१७	१९९२	२२५२	२५३५	२४५८
		एकूण	२८५४	२८४१	२८६५	२८१७	१९९२	२२५२	२५३५	२४५८
१०	जत	ग्रामीण	६४६०	६४७५	६३९२	६३५९	५०९३	५१४९	५२१८	५५०७
		एकूण	६४६०	६४७५	६३९२	६३५९	५०९३	५१४९	५२१८	५५०७
जिल्हा एकूण		ग्रामीण	४०४२२	४०४१४	३८६९०	४०१६४	३४७५५	३५५३३	४००३२	३४८८४
		एकूण	५३३६१	५७८६८	५५८८१	५१५७६	३७८७९	४६९८०	५२४७१	४६०२३

आधार - १) जिल्हा आरोग्य अधिकारी, जिल्हा परिषद २) वैद्यकीय आरोग्याधिकारी, मनपा

तक्ता क्र. ८.२२
कुटुंब कल्याण कार्यक्रमाची प्रगती

जिल्हा - सांगली					संदर्भ वर्ष : २०१२-१३			
अ.क्र.	तालुका	एकूण/ ग्रामीण	कुटुंब कल्याण केंद्रांची संख्या	जननक्षम जोडप्यांची संख्या	३१ मार्च अखेर संरक्षित जोडप्यांची संख्या			
					पुरुष नसबंदी	स्त्रियांची नसबंदी	लूपपध्दती	इतर पध्दतीने
१	२	३	४	५	६	७	८	९
१	शिराळा	एकूण	९	२८९६३	१०२	२०६०१	०	२५१५
		ग्रामीण	७	२८९६३	१०२	२०६०१	०	२५१५
२	वाळवा	एकूण	१३	८४४४३	२८०	५८७२३	०	६४४४
		ग्रामीण	११	६५००६	२६६	४६७८८	०	५१६४
३	पलूस	एकूण	३	२९९२१	८४	२०३८७	०	२६०७
		ग्रामीण	२	२९९२१	८४	२०३८७	०	२६०७
४	कडेगाव	एकूण	६	२३९२६	७८	१६७८३	०	१६६८
		ग्रामीण	४	२३९२६	७८	१६७८३	०	१६६८
५	खानापूर	एकूण	५	२८४९८	८८	१९१६९	०	२९५३
		ग्रामीण	३	२०२८३	८१	१३८७१	०	१४८७
६	आटपाडी	एकूण	५	२४८३४	५२	१७३७४	०	२०४२
		ग्रामीण	४	२४८३४	५२	१७३७४	०	२०४२
७	तासगाव	एकूण	९	४३६४५	१४८	२९९०१	०	४२१७
		ग्रामीण	८	३६५४१	१३८	२५४८१	०	३१४९
८	मिरज	एकूण	९	६३९९७	११८	४३२४४	०	५३४१
		ग्रामीण	८	६३९९७	११८	४३२४४	०	५३४१
९	क.महाकाळ	एकूण	५	२७२७१	२६	१८८४६	०	१९२३
		ग्रामीण	४	२७२७१	२६	१८८४६	०	१९२३
१०	जत	एकूण	१०	५८१५९	२६	३७५२६	०	४९५३
		ग्रामीण	८	५८१५९	२६	३७५२६	०	४९५३
एकूण जिल्हा		एकूण	७४	४१३६५७	१००२	२८२५५४	०	३४६६३
		ग्रामीण	५९	३७८९०१	९७१	२६०९०१	०	३०८४९

आधार:-१)आरोग्याधिकारी,मनपा २) जिल्हा आरोग्य अधिकारी, जिल्हा परिषद

तक्ता क्र. ८.२३

जिल्ह्यातील कार्यरत अंगणवाड्या, कार्यरत सेविका व अंगणवाड्या इमारतींचा तपशिल

जिल्हा - सांगली						संदर्भ वर्ष :- २०१३-१४			
अ.क्र.	तालुका	ग्रामीण/ नागरी	अंगणवाड्या संख्या		कार्यरत अंगणवाडी सेविका	अंगणवाड्या इमारतींचा तपशिल			शौचालय असलेल्या अंगणवाड्या
			मंजूर	कार्यरत		स्वमालकीच्या	भाड्याच्या इमारती	नियमित इमारती शिवाय	
१	२	३	४	५	६	७	८	९	१०
१	शिराळा	ग्रामीण	२६२	२६२	२६२	१२१	२६	११५	२६२
		नागरी	०	०	०	०	०	०	०
		एकूण	२६२	२६२	२६२	१२१	२६	११५	२६२
२	वाळवा	ग्रामीण	३९१	३९१	३९०	२७१	७	११३	३९१
		नागरी	९	९	९	९	०	०	९
		एकूण	४००	४००	३९९	२८०	७	११३	४००
३	पलूस	ग्रामीण	१६८	१६८	१६८	११२	०	५६	१६८
		नागरी	०	०	०	०	०	०	०
		एकूण	१६८	१६८	१६८	११२	०	५६	१६८
४	कडेगाव	ग्रामीण	२२३	२२३	२२०	१५४	२२	४७	२२३
		नागरी	०	०	०	०	०	०	०
		एकूण	२२३	२२३	२२०	१५४	२२	४७	२२३
५	खानापूर	ग्रामीण	२०१	२०१	१९७	१५८	१६	२७	२०१
		नागरी	४	४	४	४	०	०	४
		एकूण	२०५	२०५	२०१	१६२	१६	२७	२०५
६	आटपाडी	ग्रामीण	२४३	२४३	२४२	१७३	२५	४५	२४३
		नागरी	०	०	०	०	०	०	०
		एकूण	२४३	२४३	२४२	१७३	२५	४५	२४३
७	तासगाव	ग्रामीण	२९६	२९६	२९२	११३	६३	१२०	२९६
		नागरी	६	६	६	३	३	०	३
		एकूण	३०२	३०२	२९८	११६	६६	१२०	२९९
८	मिरज	ग्रामीण	४३०	४३०	४२९	३३४	२२	७४	४३०
		नागरी	१५६	१५६	१५२	४	१५२	उ. ना.	उ. ना.
		एकूण	५८६	५८६	५८१	३३८	१७४	७४	४३०
९	क.महाकाळ	ग्रामीण	२९१	२९१	२९१	१७६	५६	५९	२९१
		नागरी	०	०	०	०	०	०	०
		एकूण	२९१	२९१	२९१	१७६	५६	५९	२९१
१०	जत	ग्रामीण	४२५	४२५	४१८	२२२	३२	१७१	४२५
		नागरी	०	०	०	०	०	०	०
		एकूण	४२५	४२५	४१८	२२२	३२	१७१	४२५
एकूण जिल्हा	ग्रामीण	२९३०	२९३०	२९०९	१८३४	२६९	८२७	२९३०	
	नागरी	१७५	१७५	१७१	२०	१५५	०	१६	
	एकूण	३१०५	३१०५	३०८०	१८५४	४२४	८२७	२९४६	

आधार - १.उपमुख्य कार्यकारी अधिकारी (बालविकास), २. प्रकल्प अधिकारी, शहरी एकात्मिक बालविकास केंद्रे, जि.प.

तक्ता क्र. ८.२४
जिल्ह्यातील कार्यरत अंगणवाड्या व त्यामधील बालके

जिल्हा - सांगली												संदर्भ वर्ष :- २०१३-१४	
अ.क्र.	तालुका	ग्रामीण/ नागरी	अंगण- वाड्यामध्ये दाखल मुले	स्तनदा मातांची संख्या	वयोगटनिहाय मुलांची संख्या				संदर्भ कालावधीतील			बालमृत्यू दर (११/१०)* १०००	उपजत मृत्यू दर (११/१०)* १०००
					०-१	१ ते ३	३ ते ६	एकूण ० ते ६	नोंदविलेले जन्म	बालमृत्यू	उपजत मृत्यू		
१	२	३	४	५	६	७	८	९	१०	११	१२	१३	१४
१	शिराळा	ग्रामीण	५७३२	११२१	२२४२	४२७८	६३६८	१२८८८	१८७१	१५	१०	८.०२	५.३४
		नागरी	०	०	०	०	०	०	०	०	०	०	०
		एकूण	५७३२	११२१	२२४२	४२७८	६३६८	१२८८८	१८७१	१५	१०	८.०२	५.३४
२	वाळवा	ग्रामीण	११९२०	२४२३	४८६४	९२०९	१३६०८	२७६८१	३६८२	९८	३८	२६.६२	१०.३२
		नागरी	७२२	५८	६७	२२४	४३१	७८०	४	-	-	-	-
		एकूण	१२६४२	२४८१	४९३१	९४३३	१४०३९	२८४६१	३६८६	९८	३८	२६.५९	१०.३१
३	पलूस	ग्रामीण	५२८७	१०३७	१७०५	४१४६	६१६०	१२४४९	१६०५	२८	११	१७.४५	६.८५
		नागरी	०	०	०	०	०	०	०	०	०	०	०
		एकूण	५२८७	१०३७	१७०५	४१४६	६१६०	१२४४९	१६०५	२८	११	१७.४५	६.८५
४	कडेगाव	ग्रामीण	५४७७	१०२६	२११९	३९५९	५७६४	११८४२	१६९७	१२	१६	७.०७१३	९.४३
		नागरी	०	०	०	०	०	०	०	०	०	०	०
		एकूण	५४७७	१०२६	२११९	३९५९	५७६४	११८४२	१६९७	१२	१६	७.०७१३	९.४३
५	खानापूर	ग्रामीण	३७८९	८१४	१६२८	३१९९	४५२९	९३५६	१४३२	२७	११	१८.८५	७.६८
		नागरी	४७८	४०	५८	१४७	२७३	५१८	५	-	-	-	-
		एकूण	४२६७	८५४	१६८६	३३४६	४८०२	९८७४	१४३७	२७	११	१८.८५	७.६८
६	आटपाडी	ग्रामीण	४८९१	९०५	१७५७	३६६७	५१७८	१०६०२	१३४८	२१	१०	१५.५८	७.४२
		नागरी	०	०	०	०	०	०	०	०	०	०	०
		एकूण	४८९१	९०५	१७५७	३६६७	५१७८	१०६०२	१३४८	२१	१०	१५.५८	७.४२
७	तासगाव	ग्रामीण	८२३२	१४०५	२८०७	५६९६	८७४२	१७२४५	२०३१	२४	६	११.८२	२.९५
		नागरी	५९७	४४	५०	१७०	३७७	६४१	२	-	-	-	-
		एकूण	८८२९	१४४९	२८५७	५८६६	९११९	१७८८६	२०३३	२४	६	११.८१	२.९५
८	मिरज	ग्रामीण	१२७१८	२९८१	६०५४	११८६०	१६३५६	३४२७०	४७५८	५६	४०	११.७७	८.४१
		नागरी	१५३६९	११८९	१२७२	५७१६	८३८१	१६५५८	१८९	२	२	९.६८	८.३६
		एकूण	२८०८७	४१७०	७३२६	१७५७६	२४७३७	५०८२८	४९४७	५८	४२	११.६९	८.४१
९	क.महाकाळ	ग्रामीण	५९०८	१२१३	२४५१	५०१४	६८३३	१४२९८	१८०३	२९	१८	१६.०८	९.९८
		नागरी	०	०	०	०	०	०	०	०	०	०	०
		एकूण	५९०८	१२१३	२४५१	५०१४	६८३३	१४२९८	१८०३	२९	१८	१६.०८	९.९८
१०	जत	ग्रामीण	१३८३०	२९२२	४१९४	११२०५	१५२९६	३२३६२	४३७३	८५	३३	१९.४४	७.५५
		नागरी	०	०	०	०	०	०	०	०	०	०	०
		एकूण	१३८३०	२९२२	४१९४	११२०५	१५२९६	३२३६२	४३७३	८५	३३	१९.४४	७.५५
एकूण जिल्हा	ग्रामीण	७७७८४	१५८४७	२९८२१	६२२३३	८८८३४	१८२९९३	२४६००	३९५	१९३	१६.०६	७.८५	
	नागरी	१७१६६	१३३१	१४४७	६२५७	९४६२	१८४९७	२००	२	२	९.१५	७.९०	
	एकूण	९४९५०	१७१७८	३१२६८	६८४९०	९८२९६	२०१४९०	२४८००	३९७	१९५	१६.००	७.८५	

आधार - १.उपमुख्य कार्यकारी अधिकारी (बालविकास), २.प्रकल्प अधिकारी, शहरी एकात्मिक बालविकास केंद्रे, जि.प.

तक्ता क्र. ८.२५

जिल्ह्यातील कार्यरत अंगणवाड्यामधील बालकांचे कुपोषण श्रेणीनिहाय वर्गीकरण

जिल्हा - सांगली									संदर्भ वर्ष :- २०१३-१४	
अ.क्र.	तालुका	ग्रामीण / नागरी	०-६ वयोगटातील मुले	वर्षभरात वजन घेतलेली		बालकांचे कुपोषण श्रेणीनिहाय वर्गीकरण स्तंभ - ४ पैकी			मध्यम कमी वजनाची बालकांची टक्केवारी (स्तंभ ८ ची स्तंभ ४ शी)	तीव्र कमी वजनाची बालकांची टक्केवारी (स्तंभ ९ ची स्तंभ ४ शी)
				मुले	टक्केवारी	सर्वसाधारण	मध्यम कमी वजनाची बालके	तीव्र कमी वजनाची बालके		
१	२	३	४	५	६	७	८	९	१०	११
१	शिराळा	ग्रामीण	१२८८८	१२८१९	९९.५	११७९६	९२८	९५	७.२	०.७
		नागरी	०	०	०.०	०	०	०	०.०	०.०
		एकूण	१२८८८	१२८१९	९९.५	११७९६	९२८	९५	७.२	०.७
२	वाळवा	ग्रामीण	२७६८१	२७६००	९९.७	२६८४९	७०८	४३	२.६	०.२
		नागरी	७८०	७५०	९६.२	७३०	२०	-	२.६	-
		एकूण	२८४६१	२८३५०	९९.६	२७५७९	७२८	४३	२.६	०.२
३	पलूस	ग्रामीण	१२४४९	१२३५८	९९.३	११७६०	५३६	६२	४.३	०.५
		नागरी	०	०	०.०	०	०	०	०.०	०.०
		एकूण	१२४४९	१२३५८	९९.३	११७६०	५३६	६२	४.३	०.५
४	कडेगाव	ग्रामीण	११८४२	११७३६	९९.१	११३३९	३६०	३७	३.१	०.३
		नागरी	०	०	०.०	०	०	०	०.०	०.०
		एकूण	११८४२	११७३६	९९.१	११३३९	३६०	३७	३.१	०.३
५	खानापूर	ग्रामीण	९३५६	९३३४	९९.८	९०१३	२९२	२९	३.१	०.३
		नागरी	५१८	५०१	९६.५	४४०	३७	२४	७.४	४.८
		एकूण	९८७४	९८३५	९९.६	९४५३	३२९	५३	३.३	०.५
६	आटपाडी	ग्रामीण	१०६०२	१०२९६	९७.३	९४६०	७४०	९६	७.२	०.९
		नागरी	०	०	०.०	०	०	०	०.०	०.०
		एकूण	१०६०२	१०२९६	९७.३	९४६०	७४०	९६	७.२	०.९
७	तासगाव	ग्रामीण	१७२४५	१७०९२	९९.१	१६६११	४३०	५१	२.५	०.३
		नागरी	६४१	६२१	९६.७	५७२	२७	२२	४.३	३.५
		एकूण	१७८८६	१७७१३	९९.०	१७१८३	४५७	७३	२.६	०.४
८	मिरज	ग्रामीण	३४२७०	३४२६६	१००.०	३३८८२	३६२	२२	१.१	०.१
		नागरी	१६५५८	१६४५८	९९.४	१४९९३	२६१०	३४५	१५.९	२.१
		एकूण	५०८२८	५०७२४	९९.८	४८०७५	२९७२	३६७	५.९	०.७
९	क.महाकाळ	ग्रामीण	१४२९८	१४१३१	९८.८	१३७०५	३७४	५२	२.६	०.४
		नागरी	०	०	०.०	०	०	०	०.०	०.०
		एकूण	१४२९८	१४१३१	९८.८	१३७०५	३७४	५२	२.६	०.४
१०	जत	ग्रामीण	३२३६२	३२३५९	१००.०	३१४१०	८६८	८१	२.७	०.३
		नागरी	०	०	०.०	०	०	०	०.०	०.०
		एकूण	३२३६२	३२३५९	१००.०	३१४१०	८६८	८१	२.७	०.३
एकूण जिल्हा	ग्रामीण	१८२९९३	१८१९९१	९९.५	१७५८२५	५५९८	५६८	३.१	०.३	
	नागरी	१८४९७	१९०२०	९९.१	१५९३५	२६९४	३९१	१४.२	२.१	
	एकूण	२०१४९०	२०१०११	९९.४	१९१७६०	८२९२	९५९	४.१	०.५	

आधार - १.उपमुख्य कार्यकारी अधिकारी (बालविकास), २. प्रकल्प अधिकारी, शहरी एकात्मिक बालविकास केंद्रे, जि.प.

तक्ता क्र. ८.२६

एकात्मिक बाल विकास योजना - माता व बालसंगोपन

जिल्हा - सांगली			(संख्या)						संदर्भ वर्ष : २०१३-१४	
अ.क्र.	तालुका	० ते ६ वयोगटातील बालके	अंगणवाडीचा लाभ घेणारे		स्वतःची इमारत असलेल्या	कार्यरत अंगणवाड्या			एकूण (६+९)	स्वतःची इमारत असलेल्या अंगणवाडीतील लाभधारकांची संख्या
			बालके	माता		बांधकाम हाती घेतलेल्या	बांधकाम हाती न घेतलेल्या	एकूण (७+८)		
१	२	३	४	५	६	७	८	९	१०	११
१	शिराळा	१२८८८	११७६४	२०८६	१२१	स्वतंत्र आकडेवारी उपलब्ध नाही.		१४१	२६२	१३८५०
२	वाळवा	२८४६१	२५७७६	४६६७	२८०			१२०	४००	३०४४३
३	पलूस	१२४४९	११४०९	२०२७	११२			५६	१६८	१३४३६
४	कडेगाव	११८४२	१०८१३	१९०२	१५४			६९	२२३	१२७१५
५	खानापूर	९८७४	८८९५	१५८३	१६२			४३	२०५	१०४७८
६	आटपाडी	१०६०२	९६९७	१६४९	१७३			७०	२४३	११३४६
७	तासगाव	१७८८६	१६२९६	२७९१	११६			१८६	३०२	१८७०७
८	मिरज	५०८२८	४६३१२	६५६३	३३८			२४८	५८६	५२८७५
९	क.महांकाळ	१४२९८	१३०८५	२४०२	१७६			११५	२९१	१५४८७
१०	जत	३२३६२	२९४३७	५५३१	२२२			२०३	४२५	३४९६८
एकूण		२०१४९०	१८३४८४	३१२०१	१८५४		१२५१	३१०५	२१४३०५	

आधार : - १.बाल विकास प्रकल्प अधिकारी, २.सांगली एकात्मिक बाल विकास योजना

तक्ता क्र. ८.२७
दारिद्र्य रेषेखालील शहरी भागातील कुटुंबे

जिल्हा : सांगली			संदर्भ - २००४-०५					
अ.क्र.	महानगरपालिका व नगरपरिषद	सर्व्हेक्षण केलेल्या शहरी कुटुंबांची एकूण संख्या	दारिद्र्य रेषेखालील शहरी कुटुंबे					दारिद्र्य रेषे-खालील कुटुंबांची (टक्केवारी)
			अनुसूचित जाती	अनुसूचित जमाती	अल्पसंख्यांक	इतर	एकूण	
१	२	३	४	५	६	७	८	९
१	सांगली मिरज व कुपवाड शहर मनपा.	८८११५	उ.ना.	उ.ना.	उ.ना.	उ.ना.	१३२२७	१५.०
२	इस्लामपूर नगरपालिका	१३७५०	४३८	०	२४६	१९८५	२६६९	१९.४
३	विटा नगरपालिका	१०२७०	३५०	०	३५	६६०	१०४५	१०.२
४	तासगांव नगरपालिका	६२९४	२०५	०	१६७	१२८९	१६६१	२६.४
५	आष्टा नगरपालिका	६८६१	४९०	०	२०७	१०७१	१७६८	२५.८
	एकूण	१२११६३	-	-	-	-	१९११०	१५.८
आधार:- महानगरपालिका व नगरपरिषद								

तक्ता क्र. ८.२८
दारिद्र्य रेषेखालील ग्रामीण भागातील कुटुंबे

जिल्हा : सांगली			संदर्भ - २००२-०७						
अ.क्र.	तालुका	ग्रामीण कुटुंबांची एकूण संख्या	दारिद्र्य रेषेखालील ग्रामीण कुटुंबे					दारिद्र्य रेषे-खालील एकूण कुटुंबांची संख्या	दारिद्र्य रेषे-खालील कुटुंबांची (टक्केवारी)
			अनुसूचित जाती	अनुसूचित जमाती	अल्पसंख्यांक	इतर	एकुण		
१	२	३	४	५	६	७	८	९	१०
१	शिराळा	३३९२८	१२६१	०	९२	४१९०	५५४३	५५४३	१६.३
२	वाळवा	६४५३५	२१९३	३१	६४१	७६८८	१०५५३	१०५५३	१६.४
३	पलूस	३१२६०	८३०	४८	४५७	३७९५	५१३०	५१३०	१६.४
४	कडेगाव	२८४४०	९५८	०	१७७	३५३३	४६६८	४६६८	१६.४
५	खानापूर	२६०८०	१०९८	०	३२०	२८६३	४२८१	४२८१	१६.४
६	आटपाडी	२६६६७	१२२८	०	११८	२९९३	४३३९	४३३९	१६.३
७	तासगाव	४२०१४	१५५९	०	२७५	५०६४	६८९८	६८९८	१६.४
८	मिरज	७०२१२	२९५५	५८	१२७०	७५५१	११८३४	११८३४	१६.९
९	क.महांकाळ	२९८८८	११८९	०	१३४	३७२८	५०५१	५०५१	१६.९
१०	जत	५८०००	२८६७	४७	६२१	६३७५	९९१०	९९१०	१७.१
एकुण		४११०२४	१६१३८	१८४	४१०५	४७७८०	६८२०७	६८२०७	१६.६

आधार:- प्रकल्प अधिकारी, जिल्हा ग्रामीण विकास यंत्रणा

तक्ता क्र. ८.२९

विविध गृहनिर्माण मंडळामार्फत म्हाडाने बांधलेल्या घरांचा तपशिल.

जिल्हा :- सांगली							संदर्भ वर्ष :- २०१३-१४			
मंडळाचे नाव :- पुणे गृहनिर्माण व क्षेत्रविकास मंडळ							(सदनिकांची संख्या) - १३			
अ.क्र.	तालुका	औद्योगिक	झोपडपट्टी पुर्नवसन	आर्थिक दुर्बलघटक	अल्प उत्पन्न गट	मध्यम उत्पन्न गट	उच्च उत्पन्न गट	इतर	एकूण	झालेला खर्च ₹ लाखात
१	२	३	४	५	६	७	८	९	१०	११
१	शिराळा	-	-	-	-	-	-	-	-	-
२	वाळवा	-	-	-	-	-	-	-	-	-
३	पलूस	-	-	-	-	-	-	-	-	-
४	कडेगाव	-	-	-	-	-	-	-	-	-
५	खानापूर	-	-	-	-	-	-	-	-	-
६	आटपाडी	-	-	-	-	-	-	-	-	-
७	तासगाव	-	-	-	-	-	-	-	-	-
८	मिरज	-	-	-	४	९	-	-	१३	२१७.००
९	क.महांकाळ	-	-	-	-	-	-	-	-	-
१०	जत	-	-	-	-	-	-	-	-	-
एकूण जिल्हा		०	०	०	४	९	०	०	१३	२१७.००

आधार :- गृहनिर्माण विभाग (म्हाडा)

तक्ता क्र. ८.३०

राजीव गांधी प्रकल्प निवारा विशेष प्रकल्प (योजना क्र. १)

जिल्हा : सांगली			(₹ लाखात)		
अ.क्र.	तालुका	बांधलेली एकूण घरे		झालेला खर्च	
		२०१२-१३	२०१३-१४	२०१२-१३	२०१३-१४
१	२	३	४	५	६
१	शिराळा	१	०	०.६९	०
२	वाळवा	९	२	६.१७	१.३७
३	पलूस	५	३	३.४३	२.०६
४	कडेगाव	०	०	०.००	०.००
५	खानापूर	१३	४	८.९१	२.७४
६	आटपाडी	०	०	०.००	०.००
७	तासगाव	१२	५	८.२२	३.४३
८	मिरज	१६	१७	१०.९६	११.६५
९	क.महांकाळ	७	३	४.८०	२.०६
१०	जत	०	०	०.००	०.००
एकूण जिल्हा		६३	३४	४३.१६	२३.२९
आधार :- प्रकल्प संचालक, जिल्हा ग्रामीण विकास यंत्रणा					

तक्ता क्र. ८.३१
इंदीरा आवास योजना ग्रामीण भागासाठी

जिल्हा :- सांगली			संदर्भ वर्ष :- २०१३-१४							(₹ लाखात)
अ.क्र.	तालुका	योजनेतर्गत बांधलेली एकूण घरे	झालेला खर्च ₹ लाखात	दारिद्र्य रेषेखालील घर नसलेली कुटुंबांची संख्या	वितरीत केलेल्या घरांची संख्या					
					अनुसूचीत जाती	अनुसूचित जमाती	अल्प संख्यांक	इतर	एकूण	
१	२	३	४	५	६	७	८	९	१०	
१	शिराळा	०	०.००	१६७	०	०	०	०	०	
२	वाळवा	६४	६०.८०	१३९४	१४	०	३	४७	६४	
३	पलूस	७१	६७.४५	१५६३	९	०	५	५७	७१	
४	कडेगाव	३३	३१.३५	३७१	८	०	५	२०	३३	
५	खानापूर	२८	२६.६०	३४२	३	०	३	२२	२८	
६	आटपाडी	२४२	२२९.९०	१३४	३५	०	३	२०४	२४२	
७	तासगाव	६७	६३.३५	६१६	२	०	०	६५	६७	
८	मिरज	१५४	१४६.३०	११०७	२७	०	२३	१०४	१५४	
९	क.महाकाळ	१४५	१३७.७५	२७६	१८	०	१	१२६	१४५	
१०	जत	५१	४८.४५	२६७	१०	०	४	३७	५१	
एकूण जिल्हा		८५५	८११.९५	६२३७	१२६	०	४७	६८२	८५५	

आधार :- प्रकल्प संचालक, जिल्हा ग्रामीण विकास यंत्रणा

तक्ता क्र. ८.३२
घरबांधणीसाठी अर्थसहाय्य योजनेअंतर्गत ग्रामीण क्षेत्रात दिलेली घरे

जिल्हा : सांगली				संदर्भ वर्ष :- २०१३-१४							
अ.क्र.	तालुका	दारिद्र्य रेषेखालील कुटुंबे (२००२ नुसार)	दारिद्र्यरेषे खालील बेघर कुटुंबे	सन २००२ पासून बेघरांना दिलेली घरे							
				ईंदिरा आवास योजना				राजीव गांधी निवास योजना क्र.१			
				मंजूर घरे	पूर्ण	बांधकाम सुरु असलेली घरे	वितरीत करण्यात आलेली घरे	मंजूर घरे	पूर्ण	बांधकाम सुरु असलेली घरे	वितरीत करण्यात आलेली घरे
१	२	३	४	५	६	७	८	९	१०	११	१२
१	शिराळा	५५४३	३४२४	२८५८	१८७०	२०६	१८७०	१३०	१०८	२२	१०८
२	वाळवा	१०५५३	५७१२	३४१६	३०८५	३०	३०८५	२४८	२२२	२६	२२२
३	पलूस	५१३०	३८५०	१६४९	१३३६	७९	१३३६	८६	८६	०	८६
४	कडेगाव	४६६८	१९१८	१९२६	१६६९	१२२	१६६९	११५	११५	०	११५
५	खानापूर	४२८१	३०६७	१६७८	१४९५	११	१४९५	१३७	१२०	१७	१२०
६	आटपाडी	४३३९	२९७०	३१०२	२२७५	३६६	२२७५	१०७	९६	११	९६
७	तासगाव	६८९८	५०३६	३२५४	३००४	८७	३००४	१२७	११४	१३	११४
८	मिरज	११८३४	७८७६	५३९६	४५७७	३११	४५७७	३७१	२९७	७४	२९७
९	क.महाकाळ	५०५१	२६२९	२७३६	२२८२	१४६	२२८२	१२८	१०४	२४	१०४
१०	जत	९९१०	७७५७	८१९२	६२३५	७६	६२३५	२१२	१९४	१८	१९४
एकुण		६८२०७	४४२३९	३४२०७	२७८०८	१४३४	२७८०८	१६६१	१४५६	२०५	१४५६

आधार:- प्रकल्प अधिकारी, जिल्हा ग्रामीण विकास यंत्रणा

तक्ता क्र. ८.३३
जिल्ह्यातील मागासवर्गीय वसतीगृहे, त्यांची प्रवेश क्षमता व दिलेले प्रवेश

जिल्हा - सांगली						संदर्भ वर्ष - २०१३-१४				
अ.क्र.	तालुका	मंजूर वसतीगृहे			त्यामधील प्रवेश क्षमता					
		शासकीय	अनुदानित	एकूण	शासकीय		अनुदानित		एकूण	
					मुले	मुली	मुले	मुली	मुले	मुली
१	२	३	४	५	६	७	८	९	१०	११
१	शिराळा	१	४	५	५०	०	१२०	०	१७०	०
२	वाळवा	२	६	८	७५	८०	३१८	२४	३९३	१०४
३	पलूस	२	१	३	१००	१००	९०	०	१९०	१००
४	कडेगाव	२	२	४	१००	१००	७८	०	१७८	१००
५	खानापूर	२	२	४	१००	१००	६६	०	१६६	१००
६	आटपाडी	२	७	९	१००	८०	१६८	०	२६८	८०
७	तासगाव	२	२	४	७५	८०	४८	०	१२३	८०
८	मिरज	३	९	१२	१७५	७५	२९०	५२	४६५	१२७
९	क.महाकाळ	२	७	९	१००	७५	२३६	६४	३३६	१३९
१०	जत	२	२९	३१	७५	१००	१३२६	६४	१४०१	१६४
एकूण जिल्हा		२०	६९	८९	९५०	७९०	२७४०	२०४	३६९०	९९४

अ.क्र.	तालुका	कार्यरत वसतीगृहे			संदर्भ कालावधीत दिलेले प्रवेश					
		शासकीय	अनुदानित	एकूण	शासकीय		अनुदानित		एकूण	
					मुले	मुली	मुले	मुली	मुले	मुली
१	२	१२	१३	१४	१५	१६	१७	१८	१९	२०
१	शिराळा	१	४	५	४३	०	१२०	०	१६३	०
२	वाळवा	२	६	८	७२	८०	३१८	२४	३९०	१०४
३	पलूस	२	१	३	०	३०	९०	०	९०	३०
४	कडेगाव	२	२	४	५०	०	७८	०	१२८	०
५	खानापूर	२	२	४	९८	९२	६६	०	१६४	९२
६	आटपाडी	२	७	९	९८	७४	१६८	०	२६६	७४
७	तासगाव	२	२	४	९४	८८	४८	०	१४२	८८
८	मिरज	३	९	१२	१७३	७४	२९०	५२	४६३	१२६
९	क.महाकाळ	२	७	९	९५	७३	२३६	६४	३३१	१३७
१०	जत	२	२९	३१	७४	९२	१३२६	६४	१४००	१५६
एकूण जिल्हा		२०	६९	८९	७९७	६०३	२७४०	२०४	३५३७	८०७

आधार - १. जिल्हा समाजकल्याण अधिकारी, जि.प. २. सहायक आयुक्त, समाजकल्याण

तक्ता क्र. ८.३४
जिल्हातील दलित वस्त्या, त्यामधील लोकसंख्या व दलित वस्त्यांची सुधारणा

जिल्हा - सांगली				संदर्भ वर्ष - २०१३-१४					
अ.क्र.	तालुका	दलित वस्त्यांची संख्या	त्यामधील लोकसंख्या	संदर्भ कालावधीत कामे			त्यांची प्रशासकीय मंजूरीची रक्कम (₹ लाख)		
				अपूर्ण (मागील वर्ष अखेरीस)	नविन मंजूर	एकूण	अपूर्ण (मागील वर्ष अखेरीस)	नविन मंजूर	एकूण
१	२	३	४	५	६	७	८	९	१०
१	शिराळा	११०	२७५१३	२	२१	२३	२.००	६५.२५	६७.२५
२	वाळवा	१५९	४०७३०	१	४१	४२	१.३०	१४७.७५	१४९.०५
३	पलूस	१०५	२१५२१	३	१७	२०	३.००	८१.९०	८४.९०
४	कडेगाव	१९७	१९२४७	७	२७	३४	४.३५	८९.९०	९४.२५
५	खानापूर	१०३	१७७५०	०	२३	२३	०.००	१२७.१०	१२७.१०
६	आटपाडी	१०६	१९४०८	४	१९	२३	३.१९	५७.६०	६०.७९
७	तासगाव	१४६	२६९०५	२	२४	२६	६.००	८३.७०	८९.७०
८	मिरज	१९८	५६७१८	१	४४	४५	२.४०	१६४.७०	१६७.१०
९	क.महाकाळ	१०८	२३९१७	१	३०	३१	३.७१	९७.१०	१००.८१
१०	जत	२४२	५२०२८	९	३३	४२	११.०८	१२१.९०	१३२.९८
एकूण जिल्हा		१४७४	३०५७३७	३०	२७९	३०९	३७.०३	१०३६.९०	१०७३.९३

अ.क्र.	तालुका	एकूण हाती घेतलेल्या कामांचे प्रकार (स्तंभ - ७)						संदर्भ कालावधीत पूर्ण कामे	
		पाणी पुरवठा	स्वच्छता	सार्वजनिक वाचनालये	रस्ते, पुल	समाज मंदीर	इतर	संख्या	त्यांवरील खर्च (₹ लाख)
१	२	११	१२	१३	१४	१५	१६	१७	१८
१	शिराळा	०	०	०	१६	०	७	१९	३९.४७
२	वाळवा	१	०	०	१९	२	२०	१७	२३.८७
३	पलूस	०	०	०	११	०	९	१२	१४.१९
४	कडेगाव	१	०	०	२६	२	५	४	५.४०
५	खानापूर	०	०	०	१३	५	५	११	७.३८
६	आटपाडी	०	०	०	१६	२	६	११	१६.४८
७	तासगाव	०	०	०	१७	०	९	१६	१५.८७
८	मिरज	०	०	०	२६	०	१९	१३	१५.०४
९	क.महाकाळ	२	०	०	२०	०	९	११	१४.८१
१०	जत	१	०	०	२६	५	९	१२	१८.५९
एकूण जिल्हा		५	०	०	१९०	१६	९८	१२६	१७१.१०

आधार - सहायक आयुक्त, समाजकल्याण

तक्ता क्र. ८.३५

अल्पसंख्यांक विकास विभागाकडून राबविण्यात येत असलेल्या विविध योजनांचे लाभार्थी संख्या

जिल्हा - सांगली				
अ.क्र.	बाब	एकूण खर्च लाखात सन २०१३-१४ चा	लाभार्थ्यांची संख्या	
			२०१२-१३	२०१३-१४
१	२	३	४	५
१	प्राथमिक शाळेत शिक्षण घेणाऱ्या अल्पसंख्यांक विद्यार्थ्यांना मोफत गणवेश वाटप योजना	अनुदान प्राप्त नाही.	--	--
२	५ वी ते ७ वी मध्ये शिक्षण घेणाऱ्या अल्पसंख्यांक विद्यार्थ्यांच्या उपस्थितीकरिता पालकांना प्रोत्साहन भत्ता	अनुदान प्राप्त नाही.	--	--
३	उच्च व्यावसायिक शिक्षण घेणाऱ्या अल्पसंख्यांक विद्यार्थ्यांकरिता शिष्यवृत्ती योजना	०	०	०
४	निरंतर प्रशिक्षण योजना /तंत्र शिक्षण परीक्षा मंडळ /मुक्त विद्यापीठ यांच्यामार्फत राबविण्यात येणाऱ्या अभ्यासक्रमांमध्ये शिक्षण घेणाऱ्या अल्पसंख्यांक लाभार्थ्यांची संख्या	उ.ना.	उ.ना.	उ.ना.
५	राज्यातील अल्पसंख्यांक विद्यार्थ्यांना शासकीय औद्योगिक प्रशिक्षण संस्थांमधून अल्पमुदतीच्या व्यावसायिक प्रशिक्षणाकरिता अनुदानित लाभार्थ्यांची संख्या	०	०	०
६	बेरोजगार अल्पसंख्यांक उमेदवारांना मॉल्समध्ये नोकरी उपलब्ध होण्याकरिता प्रशिक्षण घेणाऱ्या लाभार्थ्यांची संख्या	उ.ना.	उ.ना.	उ.ना.
आधार : १. शिक्षणाधिकारी, प्राथमिक शिक्षण विभाग, जि.प. २. जिल्हा व्यवसाय शिक्षण व प्रशिक्षण अधिकारी				

तक्ता क्र. ८.३६

महसुल विभागाकडील सामाजिक सुरक्षा योजनांतर्गत केलेले अर्थसहाय्य

जिल्हा - सांगली		₹ लाखात						संदर्भ वर्ष - २०१३-१४	
अ.क्र.	तालुका	संजय गांधी निराधार योजना		श्रावणबाळ सेवा योजना		इंदिरा गांधी राष्ट्रीय वृध्दापकाळ योजना		राष्ट्रीय कुटुंब लाभ योजना	
		लाभार्थी संख्या	दिलेले अनुदान	लाभार्थी संख्या	दिलेले अनुदान	लाभार्थी संख्या	दिलेले अनुदान	लाभार्थी संख्या	दिलेले अनुदान
१	२	३	४	५	६	७	८	९	१०
१	शिराळा	१७६५	१४१.०६	८३५	२८.६०	४२६	४.२७	२०	३.५०
२	वाळवा	१५९०	२२८.८७	१२६४	६७.२५	९६५	२३.३३	८०	१२.३०
३	पलूस	१२२५	१७.११	५८१	८.०७	२४४	१.५५	८	१.४०
४	कडेगाव	१३५६	२००.८८	९३५	४७.३८	६२१	१४.२३	२५	४.६०
५	खानापूर	१३७७	१०७.१२	६२४	३४.६३	३२०	६.७६	१६	१.२०
६	आटपाडी	१४४९	१११.३१	६६५	३३.७५	४९०	१२.८४	१४	२.१०
७	तासगाव	२१७९	२१६.०७	१७५३	५९.०२	७५१	१६.६९	२९	४.६०
८	मिरज	६६०६	९४६.२१	३४२८	१८५.६५	१९३७	४६.९५	७०	११.९०
९	क.महाकाळ	१२०७	५२.४९	५८७	११.८२	९२	०.९३	१५	१.२६
१०	जत	१८५२	१३६.४५	११९२	६२.४२	६४६	१५.२९	२७	४.३०
एकूण जिल्हा		२०६०६	२१५७.५८	११८६४	५३८.५९	६४९२	१४२.८२	३०४	४७.१६

आधार : जिल्हाधिकारी कार्यालय (संजय गांधी शाखा), सांगली

तक्ता क्र. ८.३७

संजय गांधी निराधार अनुदान योजनेतर्गत केलेले अर्थसहाय्य

जिल्हा - सांगली		₹ लाखात										संदर्भ वर्ष - २०१३-१४	
अ.क्र.	तालुका	६५ वर्षाखालील निराधार व्यक्ती		अनाथ मुले		अपंग		निराधार विधवा		घटस्फोट झालेल्या निराधार महिला		अत्याचारित व वेष्ट्या व्यवसायातून मुक्त झालेल्या महिला	
		लाभार्थी संख्या	दिलेले अनुदान	लाभार्थी संख्या	दिलेले अनुदान	लाभार्थी संख्या	दिलेले अनुदान	लाभार्थी संख्या	दिलेले अनुदान	लाभार्थी संख्या	दिलेले अनुदान	लाभार्थी संख्या	दिलेले अनुदान
१	२	३	४	५	६	७	८	९	१०	११	१२	१३	१४
१	शिराळा	१२	०.८६	३०	४.७६	११३	८.१४	१४१०	१२५.८६	२००	१.४४	०	०.००
२	वाळवा	१२४	१२३.४७	४	०.२९	२३	१७.८६	१४१४	८५.४६	२५	१.८०	०	०.००
३	पलूस	२३	०.१४	१२	०.०७	२३०	१.६८	७९२	१३.७०	१६८	१.५१	०	०.००
४	कडेगाव	९३१	१००.५३	३	०.२२	२१९	१५.७७	११३	७७.८९	९०	६.४८	०	०.००
५	खानापूर	३६	३.२६	५	०.४२	२९३	२५.१६	९९७	७४.४२	४६	३.८५	०	०.००
६	आटपाडी	१५	१.१५	३	०.२५	३१२	२६.८०	८६६	६१.९२	२५३	२१.१९	०	०.००
७	तासगाव	७७	१६१.९६	१२	०.८६	५००	३७.२२	१५३४	११.९८	५६	४.०३	०	०.००
८	मिरज	१८७७	३९३.५१	३३	२.३८	१९११	१३१.०४	२७०७	४१३.६७	७८	५.६२	०	०.००
९	क.महाकाळ	७१	२६.१४	२६	१.८७	२३६	१६.९९	८४८	५.६१	२६	१.८७	०	०.००
१०	जत	१३६	८.१८	२६	२.३३	४७८	२५.३७	१०६४	९२.९९	१४८	७.५८	०	०.००
एकूण जिल्हा		३३०२	८१९.२१	१५४	१३.४५	४३१५	३०६.०३	११७४५	९६३.५२	१०९०	५५.३८	०	०.००

आधार : जिल्हाधिकारी कार्यालय (संजय गांधी शाखा), सांगली

तक्ता क्र. ८.३८
पुनर्वसन प्रकल्पांची सद्यस्थिती

जिल्हा - सांगली		संदर्भ वर्ष - २०१३-१४										
अ.क्र.	प्रकल्पाचे नांव	पुनर्वसन अधिनियमांतर्गत अधिसूचना निर्गमित दिनांक	निश्चित केलेला स्लॉब	बाधित गावे (संख्या)	बाधित क्षेत्र (हेक्टर)	जमिन वाटप		भुखंड वाटप			प्रकल्पग्रस्त	
						खातेदार (संख्या)	क्षेत्र (हेक्टर)	वसाहत (संख्या)	खातेदार (संख्या)	क्षेत्र भुखंड संख्या	निर्गमित केलेले दाखले (संख्या)	नोकरी मिळालेली
१	२	३	४	५	६	७	८	९	१०	११	१२	१३
१	वारणा प्रकल्प चांदोली बु.ता.शिराळा	१३/०५/१९७७	८	१९	२७४८	१०५३	१०६८.३२	उ.ना.	१०५३	१८४६	१०३४	१७८
२	चांदोली अभयरण्य ता.शिराळा	३१/०३/१९९५	-		३४५१	६१५	३३०.१८	उ.ना.	६१५	१०७९	१४७	
३	हिंगणगांव बु. ता. कडेगाव	२७/०२/१९९६	४	२	२२६	३३६	२२.८०	उ.ना.	३३६	१८	५४	
४	भाकुचीवाडी ता. खानापूर	१२/०४/१९८५	८	३	२२८	४२५	१८.००	उ.ना.	४२५	६७४	७६	
५	लोढे डोर्ली ता. तासगाव	१०/०५/१९९४	४	४	१३०	२०२	-	उ.ना.	२०२	२१९	१२५	
६	कृष्णा कोयना उपसा सिंचन प्रकल्प जि. सांगली	१८/०७/२००२	१०	-	-	-	-	उ.ना.	-	-	२४५	
७	टेंभू उपसा सिंचन प्रकल्प, जि. सांगली	१४/१०/१९९७	८	-	-	-	-	उ.ना.	-	-	७०	
८	वांग मराठवाडी, जि. सातारा	१३/११/१९९६	-	-	-	१६५४	६९७.४६	उ.ना.	१६५४	२१२७	-	
९	कोयना अभयरण्य जि. सातारा	१०/१०/१९८५	-	-	-	२२२	१०६.४०	उ.ना.	२२२	२६६	-	
१०	कोयना जल विद्युत प्रकल्प, सातारा	१९७६ पूर्वीचा प्रकल्प	-	-	-	-	-	उ.ना.	२५३	३३६	-	
जिल्हा एकूण		-	-	२८	६७८३	४५०७	२२४३.२	०	४७६०	६५६५	१७५१	१७८

आधार : जिल्हा पुनर्वसन अधिकारी, सांगली

तक्ता क्र. ८.३९
जिल्ह्यातील दुष्काळामुळे झालेली हानी व पुनर्वसन व्यवस्थापनांतर्गत दिलेले सहाय्य

जिल्हा सांगली		संदर्भ वर्ष - २०१३-१४								
अ.क्र.	तालुका	दुष्काळामुळे झालेली हानी				मदत व पुनर्वसनांतर्गत केलेले सहाय्य				
		पिकाचे झालेले नुकसान (आणेवारी)	दुष्काळामुळे मृतप्राणी (संख्या)	स्थलांतरीतांची संख्या	इतर	रोजगार हमी योजनेंतर्गत पुरविलेला रोजगार (मनुष्य दिन)	दुष्काळग्रस्त प्राण्यांसाठी उभारलेल्या छावण्या	पिक आणेवारी नुसार दिलेली नुकसान भरपाई अर्थसहाय्य (₹)		बी-बियाणे
१	२	३	४	५	६	७	८	९	१०	११
१	शिराळा	माहिती उपलब्ध नाही								
२	वाळवा									
३	पलूस									
४	कडेगाव									
५	खानापूर									
६	आटपाडी									
७	तासगाव									
८	मिरज									
९	क.महांकाळ									
१०	जत									
एकुण										
आधार : आपत्ती व्यवस्थापन विभाग, जिल्हाधिकारी कार्यालय, सांगली										

तक्ता क्र. ८.४०

जिल्ह्यातील आपत्तीमुळे झालेली हानी व आपत्ती व्यवस्थापनांतर्गत दिलेले सहाय्य

जिल्हा - सांगली		संदर्भ वर्ष - २०१३-१४								
अ.क्र.	आपत्तीचा प्रकार	आपत्तीमुळे झालेली हानी								आपत्ती व्यवस्थापना अंतर्गत वाटलेले सहाय्य (₹ लक्ष)
		मनुष्य (संख्या)	प्राणी (संख्या)	कृषी (हेक्टर)	घरे (संख्या)	रस्ते लांबी कि.मी.	पुल (संख्या)	सार्वजनिक इमारती (संख्या)	इतर	
१	२	३	४	५	६	७	८	९	१०	११
१	भूकंप	०	०	०	०	०	०	०	०	०
२	पूर व अतिवृष्टि	०	०	२६९	०	०	०	०	०	१७.९८
३	वादळ	०	०	०	१४७	०	०	०	०	६.००
४	भूस्खलन	०	०	०	०	०	०	०	०	०
५	गारपीट	०	१४	१३२७०	०	०	०	०	०	२०४१.८०
६	इतर	०	०	०	०	०	०	०	०	०
आधार : आपत्ती व्यवस्थापन विभाग, जिल्हाधिकारी कार्यालय, सांगली										

तक्ता क्र. ९.१

जिल्ह्यातील विविध योजनांतर्गत नियतव्यय व खर्चाचा आढावा

जिल्हा :- सांगली		(₹ लाखात)				
अ.क्र.	जिल्हा योजना	२०१२-१३		२०१३-१४		२०१४-१५
		नियतव्यय	खर्च	नियतव्यय	खर्च	नियतव्यय
१	२	५	६	५	६	७
१	सर्व साधारण योजना	१५०००.००	१२९७२.९५	१५५००.००	१५४९६.००	१७५००.००
२	अनुसूचित जाती उपयोजना	४४०८.००	२०२४.६९	४४०८.००	३९६०.२१	५०३६.००
३	आदिवासी उपयोजना	-	-	-	-	-
४	आदिवासी उपयोजना क्षेत्रबाहेरील योजना	७६.१०	३७.९६	८७.९०	७५.८२	१०१.३६
५	डोंगरी विकास कार्यक्रम	२००.००	१५०.००	२००.००	१६०.००	२००.००
६	खासदारांचा स्थानिक विकास कार्यक्रम	६६७.००	४६१.६५	६६७.००	२३५.५३	६६७.००
७	आमदारांचा स्थानिक विकास कार्यक्रम	२४००.००	२३१०.१६	२४८०.४१	२००१.८७	२२६६.००
आधार :- जिल्हा नियोजन अधिकारी, सांगली						

तक्ता क्र. ९.२
विविध विकास शीर्षाखाली झालेला योजनांतर्गत खर्च

जिल्हा - सांगली		(₹ लाखात)				संदर्भ वर्ष :- २०१३-१४	
अ.क्र.	विकास शीर्ष	जिल्हा पातळीवरील योजनांवर झालेला खर्च					
	व उपशीर्ष	सर्वसाधारण	आदिवासी उपयोजना	आदिवासी उपयोजना क्षेत्राबाहेरील	अनुसूचित जाती उपयोजना	एकूण	
१	२	३	४	५	६	७	
१	कृषी व संलग्न सेवा						
	१.१ पिक संवर्धन	६१८.२४	०.००	०.००	८०७.११	१४२५.३५	
	१.२ फलोत्पादन	३४.९०	०.००	०.००	०.००	३४.९०	
	१.३ मृद व जलसंधारण	११५७.७८	०.००	०.००	१४९.३६	१३०७.१४	
	१.४ पशुसंवर्धन	८४०.९४	०.००	०.००	१००.००	९४०.९४	
	१.५ दुग्ध शाळा विकास	०.००	०.००	०.००	०.००	०.००	
	१.६ मत्स्य व्यवसाय	३.९६	०.००	०.००	०.९७	४.९३	
	१.७ वने व वन्य जीवन	१०७५.४५	०.००	०.००	०.००	१०७५.४५	
	१.८ सामाजिक वनीकरण	०.००	०.००	०.००	०.००	०.००	
	१.९ धान्य साठवण,गोदामे व पणन	०.००	०.००	०.००	०.००	०.००	
	१.१० कृषी शिक्षण आणि संशोधन	०.००	०.००	०.००	०.००	०.००	
	१.११ सहकार	२८९.३९	०.००	०.००	८.८८	२९८.२७	
	एकूण (एक)	४०२०.६६	०.००	०.००	१०६६.३२	५०८६.९८	
२	ग्रामीण विकास						
	२.१ एकात्मिक ग्रामीण विकास	११०८.४६	०.००	०.००	८४.२१	११९२.६७	
	२.२ अवर्षण प्रवण क्षेत्र कार्यक्रम	०.००	०.००	०.००	०.००	०.००	
	२.३ ग्रामीण रोजगार	८५.४५	०.००	०.००	०.००	८५.४५	
	२.४ भू-सुधारणा	०.००	०.००	०.००	०.००	०.००	
	२.५ रोजगार हमी योजना	०.००	०.००	०.००	०.००	०.००	
	२.६ सामूहिक विकास	०.००	०.००	०.००	०.००	०.००	
	२.७ ग्रामीण स्वच्छता कार्यक्रम	०.००	०.००	०.००	०.००	०.००	
	एकूण (दोन)	११९३.९१	०.००	०.००	८४.२१	१२७८.१२	
३	पाटबंधारे व पूरनियंत्रण						
	४.१ लघु पाटबंधारे (राज्यक्षेत्र)	१९५.४२	०.००	०.००	०.००	१९५.४२	
	४.२ लघु पाटबंधारे (स्थानिक क्षेत्र)	८९४.६४	०.००	०.००	०.००	८९४.६४	
	४.३ जलप्रदाय क्षेत्र विकास कार्यक्रम	०.००	०.००	०.००	०.००	०.००	
	४.४ मोठे व मध्यमपाटबंधारे	०.००	०.००	०.००	०.००	०.००	
	४.५ पूरनियंत्रण	०.००	०.००	०.००	०.००	०.००	
	एकूण (तीन)	१०९०.०६	०.००	०.००	०.००	१०९०.०६	
४	ऊर्जा						
	५.१ ऊर्जा विकास (नवीन)	२००.००	०.००	०.००	१३८.००	३३८.००	
	५.२ जलविद्युत ऊर्जा विकास (नवीन)	०.००	०.००	०.००	०.००	०.००	
	५.३ अपारंपारीक ऊर्जा विकास	१००.००	०.००	०.००	०.००	१००.००	
	एकूण (चार)	३००.००	०.००	०.००	१३८.००	४३८.००	

तक्ता क्र. १.२
विविध विकास शीर्षाखाली झालेला योजनांतर्गत खर्च

जिल्हा - सांगली		(₹ लाखात)				संदर्भ वर्ष :- २०१३-१४	
अ.क्र.	विकास शीर्ष	जिल्हा पातळीवरील योजनांवर झालेला खर्च					
	व उपशीर्ष	सर्वसाधारण	आदिवासी उपयोजना	आदिवासी उपयोजना क्षेत्रबाहेरील	अनुसूचित जाती उपयोजना	एकूण	
१	२	३	४	५	६	७	
५	उद्योग व खाण						
	६.१ ग्रामीण व लघुउद्योग	५३.११	०.००	०.००	३५.८९	८९.००	
	६.२ मोठे व मध्यम उद्योग	०.००	०.००	०.००	०.००	०.००	
	एकूण (पाच)	५३.११	०.००	०.००	३५.८९	८९.००	
६	परिवहन						
	७.१ बंदरे, दिपगाहे व नौकावहन	०.००	०.००	०.००	०.००	०.००	
	७.२ रस्ते व पूल	१०००.००	०.००	०.००	७८.२३	१०७८.२३	
	७.३ रस्ते वाहतूक	९५०.००	०.००	०.००	०.००	९५०.००	
	७.४ देशांतर्गत जलवाहतूक	०.००	०.००	०.००	०.००	०.००	
	७.५ शहरी लोहमार्ग व मेट्रो वाहतूक (नवीन)	०.००	०.००	०.००	०.००	०.००	
	७.६ हवाई वाहतूक	०.००	०.००	०.००	०.००	०.००	
	एकूण (सहा)	१९५०.००	०.००	०.००	७८.२३	२०२८.२३	
७	सामान्य आर्थिक सेवा						
	९.१ तिर्थक्षेत्र विकास (नवीन)	२५०.१०	०.००	०.००	०.००	२५०.१०	
	९.२ पर्यटन विकास (नवीन)	५३७.९०	०.००	०.००	०.००	५३७.९०	
	९.३ प्रादेशिक ग्रामीण बँकेचा विकास (नवीन)	०.००	०.००	०.००	०.००	०.००	
	एकूण (सात)	७८८.००	०.००	०.००	०.००	७८८.००	
८	सामाजिक व सामूहिक सेवा						
	१०.१ सामान्य शिक्षण	३५.००	०.००	०.००	४.७५	३९.७५	
	१०.२ तंत्र शिक्षण	५८७.८३	०.००	०.००	०.२०	५८८.०३	
	१०.३ वैद्यकीय शिक्षण	०.००	०.००	०.००	०.००	०.००	
	१०.४ उच्च शिक्षण (नवीन)	०.००	०.००	०.००	०.००	०.००	
	१०.५ उच्च शिक्षण (कला) (नवीन)	०.००	०.००	०.००	०.००	०.००	
	१०.६ व्यावसायिक शिक्षण	०.४९	०.००	०.००	०.००	०.४९	
	१०.७ आदिवासींचे शिक्षण (नवीन)	०.००	०.००	३०.४१	०.००	३०.४१	
	१०.८ मागासवर्गीयांसाठी शिक्षण (नवीन)	०.००	०.००	०.००	०.००	०.००	
	१०.९ लोक वाचनालय (नवीन)	४.६४	०.००	०.००	०.००	४.६४	
	१०.१० कला व संस्कृती	०.००	०.००	०.००	०.००	०.००	
	१०.११ क्रिडा व युवक कल्याण	७७.००	०.००	०.००	१८.००	९५.००	
	१०.१२ मागासवर्गीयांचे कल्याण	९५.४४	०.००	७.३४	१९११.४३	२०१४.२१	
	१०.१३ समाज कल्याण	०.००	०.००	०.००	३०.३४	३०.३४	
	१०.१४ आदिवासींचे कल्याण (नवीन)	०.००	०.००	३८.०७	०.००	३८.०७	
	१०.१५ अल्पसंख्याकांचे कल्याण (नवीन)	०.००	०.००	०.००	०.००	०.००	

तक्ता क्र. १.२
विविध विकास शीर्षाखाली झालेला योजनांतर्गत खर्च

जिल्हा - सांगली		(₹ लाखात)			संदर्भ वर्ष :- २०१३-१४	
अ.क्र.	विकास शीर्ष	जिल्हा पातळीवरील योजनांवर झालेला खर्च				
	व उपशीर्ष	सर्वसाधारण	आदिवासी उपयोजना	आदिवासी उपयोजना क्षेत्रबाहेरील	अनुसूचित जाती उपयोजना	एकूण
१	२	३	४	५	६	७
	१०.१६ दुर्बल घटकांचे कल्याण (नवीन)	०.००	०.००	०.००	०.००	०.००
	१०.१७ महिला व बालकल्याण(नवीन)	५००.६०	०.००	०.००	०.००	५००.६०
	१०.१८ पोषण	०.००	०.००	०.००	०.००	०.००
	१०.१९ कामगार व कामगार कल्याण	०.००	०.००	०.००	७.९९	७.९९
	१०.२० सामाजिक सुरक्षा व विमा (नवीन)	०.००	०.००	०.००	०.००	०.००
	१०.२१ रोजगार व स्वयंरोजगार	०.००	०.००	०.००	०.००	०.००
	१०.२२ सार्वजनिक आरोग्य	५८९.९८	०.००	०.००	०.००	५८९.९८
	१०.२३ पाणी पुरवठा व स्वच्छता	१९९७.३५	०.००	०.००	०.००	१९९७.३५
	१०.२४ गृहनिर्माण	४३०.६८	०.००	०.००	०.००	४३०.६८
	१०.२५ नगर विकास	११६४.५६	०.००	०.००	६००.००	१७६४.५६
	१०.२६ आमदाराचा स्थानिक विकास	०.००	०.००	०.००	०.००	०.००
	एकूण (आठ)	५४८३.५७	०.००	७५.८२	२५७२.७१	८१३२.१०
९	सामान्य सेवा					
	११.२ कायदा व अंमलबजावणी प्रशासन	०.००	०.००	०.००	०.००	०.००
	११.३ तुरूंग व सुधार सेवा (नवीन)	०.००	०.००	०.००	०.००	०.००
	११.४ आपत्कालीन व्यवस्थापन (नवीन)	०.००	०.००	०.००	०.००	०.००
	११.१ प्रशासन व सांख्यिकी सैनियंत्रण	६०५.८०	०.००	०.००	०.००	६०५.८०
	११.५ सार्वजनिक कार्यालय व पायाभूत सुविधा (नवीन)		०.००	०.००	०.००	०.००
	११.६ कर्मचारी प्रशिक्षण कार्यक्रम (नवीन)	०.००	०.००	०.००	०.००	०.००
	११.७ कर्मचारी गृहनिर्माण (नवीन)	०.००	०.००	०.००	०.००	०.००
	११.८ ई-गव्हर्नन्स (नवीन)	०.००	०.००	०.००	०.००	०.००
	११.९ लेखन सामग्री व छपाई (नवीन)	०.००	०.००	०.००	०.००	०.००
	११.१० माहिती व प्रसिध्दी	१४.८५	०.००	०.००	२०.००	३४.८५
	एकूण (अकरा)	६२०.६५	०.००	०.००	२०.००	६४०.६५
	एकूण (एक ते अकरा)	१५४९९.९६	०.००	७५.८२	३९९५.३६	१९५७१.१४
आधार - जिल्हा नियोजन अधिकारी, सांगली						

तक्ता क्र. ९.३
वीस कलमी कार्यक्रमाची भौतिक प्रगती

जिल्हा : सांगली		संदर्भ : २०१०-११		
अ.क्र.	बाब	परिमाण	उदिष्ट	साध्य
१	२	३	४	५
१	अ) स्वर्णजयंती ग्राम स्वरोजगार योजना	लाभार्थी संख्या	१५६९	१५६९
	ब) संपुर्ण ग्रामीण रोजगार योजना	म.दि.लाखात	-	-
	क) लघुउद्योगांना प्रोत्साहन	उद्योग संख्या	-	-
२	अतिरिक्त जमिनीचे वाटप	हेक्टर	-	-
३	पिण्यासाठी स्वच्छ पाणी	गांव/वाडया	३६	१२
४	अ) सर्वांसाठी आरोग्य (मुलांसाठी रोगप्रतिबंधक लस टोचणे)			
	१. गोवर लस	संख्या	४१३३२	३९६०८
	२. डि.टी.पी.	संख्या	४१३३२	३९६०८
	३. पोलिओ	संख्या	४१३३२	३९६०८
	४. बीसीजी	संख्या	४१३३२	३९०९१
	ब) कुटुंब नियोजन शस्त्रक्रिया	संख्या	१३५००	१११४९
	क) सममूल्य शस्त्रक्रिया			
	१. आय.यु.डी. (तांबी)	संख्या	१७३३२	१४२४२
	२. ओ.पी.ओ.	संख्या	११५३४	२२८२
	३. सी.सी. युझर्स (निरोध)	संख्या	-	५३४५
५	अ) अनु.जातींच्या कुटुंबांना सहाय्य			
	१. दारिद्र्य रेषेवर आणण्यासाठी अनुसूचित व नवबौध्द शेतक-यांना अर्थसहाय्य	संख्या	५००	४६८
	२. महात्मा फुले विकास महामंडळ योजना अनुदान/ बिजभांडवल योजना	संख्या	११५	११५
	३. अण्णाभाऊ साठे विकास महामंडळ प्रशिक्षण योजना/बीजभांडवल/अनुदान भेट	संख्या	१२८	९९
	४. जिल्हा उद्योग केंद्र सुशिक्षित बेरोजगारांना बीज भांडवल/उद्योजकता प्रशिक्षण कार्यक्रम	संख्या	६७३	४०७
	५. खादि ग्रामोद्योग मंडळ ग्रामीण कारागारांना ५० टक्के अनुदान व कर्ज	संख्या	-	-
	६. स्वर्ण जयंती ग्राम स्वरोजगार योजना	ला. संख्या	-	-
६	ब) अनु.जमातींच्या कुटुंबांना सहाय्य			
	१. आदिवासी शेतकारी कुटुंबांना दारिद्र्य रेषेवर आणण्यासाठी कृषि निविष्टा वाटप	ला. संख्या	-	-
	२. तलंगाचे गट वाटप	ला. संख्या	-	-
	३. मासेमारी साधनांच्या खरेदीसाठी अर्थसहाय्य (नायलॉन सुत/जाळे)	ला. संख्या	-	-
	४. सुशिक्षित बेरोजगारांना बीज भांडवल	ला. संख्या	-	-
	५. विद्युतपंप पुरविणे	ला. संख्या	-	-
	६. तेल इंजिनांचा पुरवठा(राज्यस्तर)	ला. संख्या	-	-
	७. घराची गवती छपरे बदलून मंगलारी कोले/जीआयसीट पत्रे बसविणे	ला. संख्या	-	-
	८. स्वर्ण जयंती ग्रामस्वरोजगार योजना	ला. संख्या	-	-
	९. केंद्रवर्ती अर्थसंकल्प (न्यु.ब) राज्ययोजना	संख्या	-	-
७	इंदिरा आवास योजना (घरकुल)	घरकुल	६४०२	२२२१
८	अत्यल्प उत्पन्नगट ग्रहनिर्माण योजना	सदनिका	-	-
९	राष्ट्रीय गलिच्छ वस्ती सुधारणा कार्यक्रम	लोकसंख्या	-	-
१०	सामाजिक वनीकरण (नवीन धारेण) झाडे लावणे	रोपे संख्या लाखात	१.१०	१.१०
	सामाजिक वनीकरण सामुहिक क्षेत्रावर वृक्ष लागवड	हेक्टर	-	-
११	ग्रामीण विद्युतीकरण (पंप संचाचे विद्युतीकरण)	संख्या	८०	८०

आधार - जिल्हा नियोजन अधिकारी, सांगली

तक्ता क्र. १.४
खासदार स्थानिक क्षेत्र विकास कार्यक्रम

अ.क्र.	लोकसभा/राज्यसभा सदस्य	सन १९९३ ते २०१३							
		I							
		प्रवर्ग	प्राप्त निधी	मंजूर कामे	कामाची अंदाजित किंमत	पूर्ण झालेली कामे	प्रगती पथावरील कामे	सुरू न झालेली कामे	झालेला खर्च
१	२	३	४	५	६	७	८	९	१०
१	सांगली लोकसभा	अ.जा./अ.ज.	१३६.५२	५२	१३६.५२	३९	०	०	१२६.२७
		अ.ज.	०.००	०	०.००	०.००	०.००	०.००	०.००
		इतर	२५९०.५५	१०७७	२६५९.२१	१०९०	०	०	२५४५.२३
	एकूण	२७२७.०७	११२९	२७९५.७३	११२९	०	०	२६७१.५०	
	सांगली लोकसभा (नविन)	अ.जा./अ.ज.	३२९.२४	६८	३२९.७४	४१	२४	३	१८९.७७
		अ.ज.	०.००	०	०.००	०.००	०.००	०	०.००
इतर		९६२.०८	२७०	११९१.७१	१९२	४६	४०	९०८.७३	
एकूण	१२९१.३२	३३८	१५२१.४५	२३३	७०	४३	१०९८.५०		
सांगली एकूण			४०१८.३९	१४६७	४३१७.१८	१३६२	७०	४३	३७७०.००
२	कराड लोकसभा	एकूण	७४०.५८	३८६	७८६.०२	३८६	०	०	७४०.५८
३	पंढरपूर लोकसभा	एकूण	३८५.०६	१५२	३९५.५९	१५२	०	०	३८५.०६
४	हातकंगले लोकसभा	एकूण	३६४.६८	१०६	४२२.२९	६२	२३	२१	२३९.१५
राज्यसभा सदस्य									
५	मा.खा.श्री. पृथ्वीराज चव्हाण.	एकूण	२००.६६	८२	२०८.१०	८२	०	०	२००.६६
६	मा.खा.श्री. सुरेश केसवणी	एकूण	१५.२७	५	१७.७७	५	०	०	१५.२७
७	मा.खा.श्री.बी.पी. आपटे	एकूण	८३.६६	११	७०.८६	११	०	०	६९.२७
८	मा.खा.श्री.व्ही.पी.गोयल	एकूण	५९.४७	२०	६१.०९	२०	०	०	५९.४७
९	मा.खा.श्री. दिलीप कुमार.	एकूण	६९.६८	९	७२.७१	९	०	०	६९.६८
१०	मा.खा.श्री. एकनाथ ठाकूर	एकूण	८.७२	३	८.७३	३	०	०	८.७२
११	मा.खा.श्री. प्रफुल पटेल	एकूण	९.७३	१	९.७३	१	०	०	९.७३
१२	मा.खा.श्री. सुरेश कलमाडी	एकूण	९.६६	१	९.६६	१	०	०	९.६६
१३	मा.खा.श्री. शरद जोशी.	एकूण	४२.६५	१०	४४.८१	१०	०	०	४२.६५
१४	मा.खा.श्री.तारिक अन्वर	एकूण	१०५.४०	२०	१०८.३६	२०	०	०	१०५.४०
१५	मा.खा.श्री.पी.सी.अँलेक्झांडर	एकूण	४५.९३	४	४५.९३	४	०	०	४५.९३
१६	मा.खा.श्री.मती.लता मंगेशकर	एकूण	१०.००	१	१०.००	१	०	०	१०.००
१७	मा.खा.श्री. वसंत चव्हाण.	एकूण	१०.३३	२	१०.३९	२	०	०	१०.३३
१८	मा.खा.श्री. शाम बेनेगल.	एकूण	३०.४७	२	२९.७५	२	०	०	२९.७५
१९	मा.खा.श्री. शिवराज पाटील	एकूण	१५.०७	१	१५.०७	१	०	०	१५.०७
२०	मा.खा.श्री. राहुल बजाज	एकूण	३३.५१	१	३३.७४	१	०	०	३३.५१
२१	मा.खा.श्री. डॉ. वाघमारे	एकूण	२७.६८	२	२७.५०	२	०	०	२७.४६
२२	मा.खा.श्री. राजकुमार धूत	एकूण	१९.४१	२	१९.४२	२	०	०	१९.४१
२३	मा.खा.श्री. प्रकाश जावडेकर	एकूण	६८.३१	५	६८.००	४	१	०	६२.५९
२३	मा.खा.श्री. मोहिते पाटिल	एकूण	२४.६८	२	२४.६८	२	०	०	२४.६८
२३	मा.खा.श्री. गोविंदराव अधिक	एकूण	१५.३२	२	१५.००	२	०	०	१५.००
२४	मा.खा.श्री. इश्वरलाल जैन	एकूण	२९.०६	१	२९.०६	१	०	०	२९.०६
२३	मा.खा.श्री. विलासराव देशमुख	एकूण	२१.१८	१	२१.००	१	०	०	२१.००
२३	मा.खा.श्री. मनोहर जोशी	एकूण	५.०४	१	५.००	०	१	०	३.७४
एकूण			६४९८.४८	२३०५	६९५२.४४	२१४९	९८	६६	६०९४.४७

तक्ता क्र. १.४ पूढे चालू
खासदार स्थानिक क्षेत्र विकास कार्यक्रम

अ.क्र.	लोकसभा/राज्यसभा सदस्य	अहवाल वर्ष २०१३-१४						
		II						
		प्राप्त निधी	मंजूर कामे	कामाची अंदाजित किंमत	पूर्ण झालेली कामे	प्रगती पथावरील कामे	सुरू न झालेली कामे	झालेला खर्च
१	२	११	१२	१३	१४	१५	१६	१७
१	सांगली लोकसभा	०.००	०	०.००	०	०	०	०.००
		०.००	०	०.००	०	०	०	०.००
		०.००	०	०.००	०	०	०	०.००
		०.००	०.००	०.००	०.००	०.००	०.००	०.००
		११२.५०	२०	१११.३९	५	०	५	२७.०५
	सांगली लोकसभा (नविन)	०.००	०.००	०.००	०.००	०.००	०.००	०.००
		४१४.५८	६८	४१७.५०	३५	१७	१६	२०८.४८
		५२७.०८	८८.००	५२८.८९	४०.००	१७.००	२१.००	२३५.५३
	सांगली एकूण	५२७.०८	८८.००	५२८.८९	४०.००	१७.००	२१.००	२३५.५३
२	कराड लोकसभा	०.००	०	०	०	०	०	०
३	पंढरपूर लोकसभा	०.००	०	०	०	०	०	०
४	हातकणगले लोकसभा	०.९०	४३	१७०.१४	८	२२	१३	१२.९८
	राज्यसभा सदस्य							
५	मा.खा.श्री. पृथ्वीराज चव्हाण.	०.००	०	०	०	०	०	०
६	मा.खा.श्री. सुरेश केसवानी	०.००	०	०	०	०	०	०
७	मा.खा.श्री.बी.पी.आपटे	०.००	०	०.००	०	०	०	०
८	मा.खा.श्री.व्ही.पी.गोयल	०.००	०	०	०	०	०	०
९	मा.खा.श्री. दिलीप कुमार.	०.००	०	०	०	०	०	०
१०	मा.खा.श्री. एकनाथ ठाकूर	०.००	०	०	०	०	०	०
११	मा.खा.श्री. प्रफुल पटेल	०.००	०	०	०	०	०	०
१२	मा.खा.श्री. सुरेश कलमाडी	०.००	०	०	०	०	०	०
१३	मा.खा.श्री. शरद जोशी.	०.००	०	०	०	०	०	०
१४	मा.खा.श्री.तारिक अन्वर	०.००	०.००	०.००	०.००	०.००	०.००	०.००
१५	मा.खा.श्री.पी.सी.अलेक्झांडर	०.००	०	०	०	०	०	०
१६	मा.खा.श्री.मती.लता मंगेशकर	०.००	०	०	०	०	०	०
१७	मा.खा.श्री. वसंत चव्हाण.	०.००	०	०	०	०	०	०
१८	मा.खा.श्री. शाम बेनेगल.	०.००	०	०	०	०	०	०
१९	मा.खा.श्री. शिवराज पाटील	०.००	०	०	०	०	०	०
२०	मा.खा.श्री. राहुल बजाज	०.००	०	०	०	०	०	०
२१	मा.खा.श्री. डॉ. वाघमारे	०.०२	०	०	०	०	०	०
२२	मा.खा.श्री. राजकुमार धूत	०.००	०	०	०	०	०	०
२३	मा.खा.श्री. प्रकाश जावडेकर	०.००	३	५०.००	०	०	३	०
२३	मा.खा.श्री. मोहिते पाटिल	०.००	०	०	०	०	०	०
२३	मा.खा.श्री. गोविंदराव अधिक	०.००	०	०	०	०	०	०
२४	मा.खा.श्री. ईश्वरलाल जैन	०.००	०	०	०	०	०	०.००
२३	मा.खा.श्री. विलासराव देशमुख	०.०२	०	०.००	०	०	०	०
२३	मा.खा.श्री. मनोहर जोशी	०.००	०	०.००	०	०	०	०
	एकूण	३४८.८५	१५२	७७४.४५	२७	८२	४३	११९.२६

तक्ता क्र. १.४ पुढे चालू
खासदार स्थानिक क्षेत्र विकास कार्यक्रम

अ.क्र.	लोकसभा/राज्यसभा सदस्य	एकूण						
		III = I + II						
		प्राप्त निधी	मंजूर कामे	कामाची अंदाजित किंमत	पूर्ण झालेली कामे	प्रगती पथावरील कामे	सुरू न झालेली कामे	झालेला खर्च
१	२	१८	१९	२०	२१	२२	२३	२४
१	सांगली लोकसभा	१३६.५२	५२.००	१३६.५२	३९.००	०.००	०.००	१२६.२७
		०.००	०.००	०.००	०.००	०.००	०.००	०.००
		२५९०.५५	१०७७.००	२६५९.२१	१०९०.००	०.००	०.००	२५४५.२३
		२७२७.०७	११२९.००	२७९५.७३	११२९.००	०.००	०.००	२६७१.५०
		४४१.७४	८८.००	४४१.१३	४६.००	२४.००	८.००	२१६.८२
	सांगली लोकसभा (नविन)	०.००	०.००	०.००	०.००	०.००	०.००	०.००
		१३७६.६६	३३८.००	१६०९.२१	२२७.००	६३.००	५६.००	१११७.२१
		१८१८.४०	४२६.००	२०५०.३४	२७३.००	८७.००	६४.००	१३३४.०३
	सांगली एकूण	४५४५.४७	१५५५.००	४८४६.०७	१४०२.००	८७.००	६४.००	४००५.५३
२	कराड लोकसभा	७४०.५८	३८६.००	७८६.०२	३८६.००	०.००	०.००	७४०.५८
३	पंढरपूर लोकसभा	३८५.०६	१५२.००	३९५.५९	१५२.००	०.००	०.००	३८५.०६
४	हातकणगले लोकसभा	३६५.५८	१४९.००	५९२.४३	७०.००	४५.००	३४.००	२५२.१३
	राज्यसभा सदस्य							
५	मा.खा.श्री. पृथ्वीराज चव्हाण.	२००.६६	८२.००	२०८.१०	८२.००	०.००	०.००	२००.६६
६	मा.खा.श्री. सुरेश केसवाणी	१५.२७	५.००	१७.७७	५.००	०.००	०.००	१५.२७
७	मा.खा.श्री.बी.पी.आपटे	८३.६६	११.००	७०.८६	११.००	०.००	०.००	६९.२७
८	मा.खा.श्री.व्ही.पी.गोयल	५९.४७	२०.००	६९.०९	२०.००	०.००	०.००	५९.४७
९	मा.खा.श्री. दिलीप कुमार.	६९.६८	९.००	७२.७१	९.००	०.००	०.००	६९.६८
१०	मा.खा.श्री. एकनाथ ठाकूर	८.७२	३.००	८.७३	३.००	०.००	०.००	८.७२
११	मा.खा.श्री. प्रफुल पटेल	९.७३	१.००	९.७३	१.००	०.००	०.००	९.७३
१२	मा.खा.श्री. सुरेश कलमाडी	९.६६	१.००	९.६६	१.००	०.००	०.००	९.६६
१३	मा.खा.श्री. शरद जोशी.	४२.६५	१०.००	४४.८१	१०.००	०.००	०.००	४२.६५
१४	मा.खा.श्री.तारिक अन्वर	१०५.४०	२०.००	१०८.३६	२०.००	०.००	०.००	१०५.४०
१५	मा.खा.श्री.पी.सी.अल्लेक्झांडर	४५.९३	४.००	४५.९३	४.००	०.००	०.००	४५.९३
१६	मा.खा.श्री.मती.लता मंगेशकर	१०.००	१.००	१०.००	१.००	०.००	०.००	१०.००
१७	मा.खा.श्री. वसंत चव्हाण.	१०.३३	२.००	१०.३९	२.००	०.००	०.००	१०.३३
१८	मा.खा.श्री. शाम बेनेगल.	३०.४७	२.००	२९.७५	२.००	०.००	०.००	२९.७५
१९	मा.खा.श्री. शिवराज पाटील	१५.०७	१.००	१५.०७	१.००	०.००	०.००	१५.०७
२०	मा.खा.श्री. राहुल बजाज	३३.५१	१.००	३३.७४	१.००	०.००	०.००	३३.५१
२१	मा.खा.श्री. डॉ. वाघमारे	२७.७०	२.००	२७.५०	२.००	०.००	०.००	२७.४६
२२	मा.खा.श्री. राजकुमार धूत	१९.४१	२.००	१९.४२	२.००	०.००	०.००	१९.४१
२३	मा.खा.श्री. प्रकाश जावडेकर	६८.३१	८.००	११८.००	४.००	१.००	३.००	६२.५९
२३	मा.खा.श्री. मोहिते पाटिल	२४.६८	२.००	२४.६८	२.००	०.००	०.००	२४.६८
२३	मा.खा.श्री. गोविंदराव अधिक	१५.३२	२.००	१५.००	२.००	०.००	०.००	१५.००
२४	मा.खा.श्री. इश्वरलाल जैन	२९.०६	१.००	२९.०६	१.००	०.००	०.००	२९.०६
२३	मा.खा.श्री. विलासराव देशमुख	२१.२०	१.००	२१.००	१.००	०.००	०.००	२१.००
२३	मा.खा.श्री. मनोहर जोशी	५.०४	१.००	५.००	०.००	१.००	०.००	३.७४
	एकूण	६८४७.३३	२४५७.००	७७२६.८९	२१७६.००	१८०.००	१०९.००	६२१३.७३

आधार - जिल्हा नियोजन अधिकारी, सांगली

तक्ता क्र. १.५

आमदार स्थानिक विकास कार्यक्रम (विधानसभा मतदार संघ)

जिल्हा : सांगली			(₹ लाखात)			संदर्भ वर्ष :- २०१३-१४
अ.क्र.	विधानसभा मतदार संघ	शासनाकडून प्राप्त निधी	मंजूर कामे संख्या			नविन कामांची अंदाजित किंमत
			जुनी अपूर्ण कामे	नविन	एकूण	
१	२	३	४	५	६	७
१	शिराळा	२७२.२६	५०	४६	९६	१९६.२४
२	इस्लामपूर	२८१.८६	३१	२९	६०	२१७.४७
३	सांगली	२००.००	३१	३५	६६	२०१.३५
४	मिरज	२००.००	२२	२८	५०	१९७.८७
५	तासगाव - क. महाकाळ	३०७.०७	५२	३५	८७	२००.४६
६	खानापूर	२४६.१९	४७	२९	७६	२१२.९७
७	पलूस - कडेगांव	२००.००	४१	४६	८७	१८६.४५
८	जत	२०२.६६	१७	३९	५६	२०४.५०
एकूण वि. स. स.		१९१०.०४	२९१.००	२८७.००	५७८.००	१६१७.३१

जिल्हा : सांगली			(₹ लाखात)			संदर्भ वर्ष :- २०१३-१४		
अ.क्र.	विधानसभा मतदार संघ	वितरीत निधी			एकूण खर्च	कामाची प्रगती		
		जुन्या कामावर	नविन कामावर	एकूण		पूर्ण	अपूर्ण	सुरू न झालेली
१	२	८	९	१०	११	१२	१३	१४
१	शिराळा	११८.१२	१२९.४७	२४७.५९	२२७.८३	६२	२६	८
२	इस्लामपूर	१०७.२६	१४१.५२	२४८.७८	१८९.४५	४३	१४	३
३	सांगली	५७.३६	१०४.०६	१६१.४२	१६१.३८	३३	३३	०
४	मिरज	६२.१०	१००.३४	१६२.४४	१६२.५६	२३	२६	०
५	तासगाव- क. महाकाळ	१३६.०३	१२२.२१	२५८.२४	१७८.७५	५३	१७	१७
६	खानापूर	११०.०१	९१.७८	२०१.७९	२०१.७९	४६	२९	१
७	पलूस - कडेगांव	६०.४६	१००.४२	१६०.८८	१४०.८८	४४	३९	४
८	जत	६६.४६	७५.९३	१४२.३९	१४२.३४	१४	४२	०
एकूण वि. स. स.		७१७.८०	८६५.७३	१५८३.५३	१४०४.९८	३१८	२२६	३३
आधार - जिल्हा नियोजन अधिकारी, सांगली								

तक्ता क्र. १.६
स्थानिक विकास कार्यक्रम (विधानपरिषद सदस्य)

जिल्हा : सांगली		(₹ लाखात)			संदर्भ वर्ष :- २०१३-१४			नविन कामांची अंदाजित किंमत
अ.क्र.	विधानसभा मतदार संघ	शासनाकडून प्राप्त निधी	जिल्हातील कामांकरिता उपलब्ध निधी	जिल्ह्याबाहेरील कामांकरिता वर्ग केलेला निधी	मंजूर कामे संख्या			
१	२	३	४	५	जुनी अपूर्ण कामे	नविन	एकूण	९
1	मा.ना.श्री.शिवाजीराव देशमुख	२०४.८०	१३५.६४	६८.९८	३१	४७	७८	१९४.९५
2	मा.आ.श्री.संजय (काका) पाटील	२००.०१	१४८.५६	१.९९	२७	१७	४४	१०७.३३
3	मा.आ.श्री.रमेश शेंडगे	२२९.४२	२३.४३	१३५.९३	६	२९	३५	१८८.८१
4	मा.आ.श्री.भगवान साळुंखे	२१५.९२	५१.८६	१४०.५३	२	१०	१२	१८१.९९
7	मा. आ. श्री. प्रभाकर घागे	३०.३६	३०.३६	-	२	३	५	१७.८७
9	मा.आ.श्री.चंद्रकांतदादा पाटील	२८.८०	२८.८०	-	३	६	९	२२.९३
10	मा.आ.श्री. नरेंद्र पाटिल	१४.४१	१४.४१	-	१	१	२	९.५९
11	मा.आ.श्रीमती विद्याताई चव्हाण	२९.४९	२९.४९	-	०	५	५	२९.४९
12	मा.आ.श्री सुभाष चव्हाण	७.००	७.००	-	०	२	२	७.००
13	मा.आ.श्रीमती शोभा फडणवीस	२५.००	२५.००	-	०	२	२	२५.००
14	मा. आ. श्री राम पंडागळे	९.७७	९.७७	-	०	१	१	९.७७
15	मा. आ. श्री बट्टेड एरीक मुल्लर	२०.००	२०.००	-	२	०	२	२०.००
16	मा. आ. श्री जयंत पाटिल	०.००	०.००	-	०	०	०	०.००
एकूण		१,०१४.९८	५२४.३२	३४७.४३	७४	१२३	१९७	८१४.७३

अ.क्र.	विधानसभा मतदार संघ	वितरीत निधी			एकूण खर्च	कामाची प्रगती		
		जुन्या कामावर	नविन कामावर	एकूण		पूर्ण	अपूर्ण	सुरू नझालेली
१	२	१०	११	१२	१३	१४	१५	१६
1	मा.ना.श्री.शिवाजीराव देशमुख	७५.०५	१२९.५६	२०४.६१	२०४.६१	५५	२०	३
2	मा.आ.श्री.संजय (काका) पाटील	७१.५०	७९.०५	१५०.५५	१५०.५५	३७	७	०
3	मा.आ.श्री.रमेश शेंडगे	१६.०४	१४३.३१	१५९.३५	१५९.३५	२५	५	५
4	मा.आ.श्री.भगवान साळुंखे	१०.४०	१८१.९९	१९२.३९	१९२.३९	१२	०	०
7	मा. आ. श्री. प्रभाकर घागे	०.००	५.२२	५.२२	५.२२	३	२	०
9	मा.आ.श्री.चंद्रकांतदादा पाटील	५.८७	२२.९३	२८.८०	२८.८०	८	१	०
10	मा.आ.श्री. नरेंद्र पाटिल	४.८२	९.५९	१४.४१	१४.४१	१	१	०
11	मा.आ.श्रीमती विद्याताई चव्हाण	०.००	०.००	०.००	०.००	०	५	०
12	मा.आ.श्री सुभाष चव्हाण	०.००	३.५०	३.५०	३.५०	२	०	०
13	मा.आ.श्रीमती शोभा फडणवीस	०.००	२५.००	२५.००	२५.००	२	०	०
14	मा. आ. श्री राम पंडागळे	०.००	९.७७	९.७७	९.७७	१	०	०
15	मा. आ. श्री बट्टेड एरीक मुल्लर	२०.००	०.००	२०.००	२०.००	२	०	०
16	मा. आ. श्री जयंत पाटिल	०.००	०.००	०.००	०.००	०	०	०
एकूण		२०३.६८	६०९.९२	८१३.६०	८१३.६०	१४८	४१	८

आधार - जिल्हा नियोजन अधिकारी

तक्ता क्र. ९.७
महाराष्ट्र रोजगार हमी योजना

जिल्हा - सांगली		संदर्भ वर्ष : २०१३-१४					
अ.क्र.	बाब	कामाचा प्रकार					
		सिंचन	रस्ते	कृषि	वनीकरण	इतर	एकूण
१	२	३	४	५	६	७	८
१	नियोजित कामांची संख्या	६३४०	१४२४	१८१९	१७०	१२७४०	२२४९३
२	मंजूर केलेल्या कामांची संख्या	१६५८	४२१	१०८२	१५५	४६६०	७९७६
३	सुरु केलेल्या कामांची संख्या	१५००	३४१	७१६	९५	३२४६	५८९८
४	पूर्ण केलेल्या कामांची संख्या	४८६	१३६	२१७	५०	२६२३	३५१२
५	मध्येच बंद केलेल्या कामांची संख्या	९३६	२०७	४५६	४२	६४५	२२८६
६	कामांसाठी केलेली तरतूद	१२१७३.०९	४,६३३.६७	२२४५.००	५६६.९५	३,२९०.३२	२२९०९.०३
७	कामांवर झालेला एकूण खर्च (रु.लाखात)	६५०.१०	४८९.११३	४४८.०८१	२५१.६८३	५००.२४	२३३९.२१
८	रोजगार निर्मिती (मनुष्य दिवस लाखात)	३.५५	१.९७	२.८१	१.५५	४.३८	१४.२७

आधार - जिल्हाधिकारी कार्यालय, रो.ह.यो. शाखा, सांगली

तक्ता क्र. ९.८
महाराष्ट्र रोजगार हमी योजनेखाली घेतलेली कामे, त्यावरील रोजगार व खर्च

जिल्हा - सांगली		संदर्भ : २०१३-१४			
अ.क्र.	महिना	खर्च (रु. लाखात)		मनुष्य दिवस (लाखात)	रोजगार हमी योजनेखालील कामांची संख्या
		महिन्यातील	आर्थिक वर्षाच्या आरंभापासून		
१	२	३	४	५	६
१	एप्रिल १३	६१.३८	६१.३८	०.४१	३४१
२	मे १३	२३३.२०	२९४.५८	१.३१	५६७
३	जून १३	२५६.८१	५५१.३९	१.५०	७०५
४	जुलै १३	२४७.२५	७९८.६४	१.४१	७६२
५	ऑगस्ट १३	२८३.६९	१०८२.३३	१.७६	७१७
६	सप्टेंबर १३	१३५.३५	१२१७.६८	०.८५	७८५
७	ऑक्टोबर १३	१३४.४८	१३५२.१६	०.८६	८५०
८	नोव्हेंबर १३	११४.४३	१४६६.५९	०.६६	८६९
९	डिसेंबर १३	१२८.९३	१५९५.५२	०.८०	१०२२
१०	जानेवारी १४	१८३.९६	१७७९.४८	१.३९	११०१
११	फेब्रुवारी १४	१४३.३६	१९२२.८४	०.८६	१०४७
१२	मार्च १४	४१६.३७	२३३९.२१	२.४६	१२५९
	एकूण		२३३९.२१	१४.२७	१००२५

आधार - जिल्हाधिकारी कार्यालय, (रो.ह.यो.शाखा), सांगली

तक्ता क्र. १.९

महाराष्ट्र ग्रामीण रोजगार हमी योजनेखाली घेण्यात आलेली प्रकारानुसार कामे व त्यावरील खर्च

जिल्हा - सांगली		(₹ लाखात)										संदर्भ वर्ष : २०१३-१४	
अ.क्र.	तालुका	कामाचा प्रकार											
		ग्रामीण बारमाही जोड रस्ते		पूरनियंत्रण व पूर संरक्षण		जलसंधारण व जलसंवर्धन/जलभरणा		दुष्काळ प्रतिबंधक काम		लघु व सूक्ष्म जलसिंचन			
		पूर्ण झालेल्या कामाची संख्या	वर्षात झालेला खर्च	पूर्ण झालेल्या कामाची संख्या	वर्षात झालेला खर्च	पूर्ण झालेल्या कामाची संख्या	वर्षात झालेला खर्च	पूर्ण झालेल्या कामाची संख्या	वर्षात झालेला खर्च	पूर्ण झालेल्या कामाची संख्या	वर्षात झालेला खर्च		
१	२	३	४	५	६	७	८	९	१०	११	१२		
१	शिराळा	१४	१५.२३	०	०	३५	८.८९	१२७	२०.७५	०	०		
२	वाळवा	१६	२३.३५	०	०	२१०	९२.७०	०	०	०	०		
३	पलूस	४	१९.६४	०	०	२०	४०.७०	१२	१.२१	०	०		
४	कडेगाव	१	७.१३	०	०	१७७	६७.८६	०	०	०	०		
५	खानापूर	०	०	०	०	०	०	०	०	०	०		
६	आटपाडी	८	२२.३७	०	०	०	०	०	०	४	९.३०		
७	तासगाव	०	०	०	०	५३३	१५६.२१	०	०	०	०		
८	मिरज	२	३.२०	०	०	०	०	५	६४.०४	०	०		
९	क.महाकाळ	९०	७३.९९	०	०	०	०	१३	४६.१२	०	०		
१०	जत	३	१.९३	०	०	१५	१७.०२९	१	१.२०	०	०		
एकुण		१३८	१६६.८४	०	०	९९०	३८३.३९	१५८	१३३.३२	४	९.३०		

जिल्हा - सांगली		(₹ लाखात)										संदर्भ वर्ष : २०१३-१४	
अ.क्र.	तालुका	कामाचा प्रकार											
		अनुसूचित जाती/जमाती व नवीन भूधारकांना सिंचन सुविधा		पारंपारिक जलस्रोतांचे नुतनीकरण		भूविकास / शेतीविकास		केंद्र शासनाने अधिसूचित केलेली मान्यताप्राप्त इतर कामे		एकूण			
		पूर्ण झालेल्या कामाची संख्या	वर्षात झालेला खर्च	पूर्ण झालेल्या कामाची संख्या	वर्षात झालेला खर्च	पूर्ण झालेल्या कामाची संख्या	वर्षात झालेला खर्च	पूर्ण झालेल्या कामाची संख्या	वर्षात झालेला खर्च	पूर्ण झालेल्या कामाची संख्या	वर्षात झालेला खर्च		
१	२	३	४	५	६	७	८	९	१०	११	१२		
१	शिराळा	८७	६.२१	११	४.६९	२०	०	०	०	२९४	५५.७७		
२	वाळवा	०	०	०	०	२९२	९७.९१	०	०.०	५१८	२१३.९६		
३	पलूस	९४	८७.३६	२७	१८.६५	७	४.४१	०	०	१६४	१७१.९७		
४	कडेगाव	४३	२७.३०	०	०	०	०	०	०	२२१	१०२.२९		
५	खानापूर	०	०	०	०	०	०	१३१	५.८८	१३१	५.८८		
६	आटपाडी	०	०	२१३	२४१.०२	३	८.१८	६३२	६३.२०	८६०	३४४.०७		
७	तासगाव	०	०	०	०	०	०	०	०	५३३	१५६.२१		
८	मिरज	९	१.२२१५	०	०	३	२.३६६८	९०	४.०५	१०९	७४.८८		
९	क.महाकाळ	०	०	०	०	०	०	२८८	९.२०	३९१	१२९.३१		
१०	जत	०	०	०	०	१३	१.१६	२५९	३८.२८५	२९१	५९.६१		
एकुण		२३३	१२२.०९	२५१	२६४.३६	३३८	११४.०३	१४००	१२०.६१	३५१२	१३१३.९५		

टिप : स्तंभ २२ मधील एकूण खर्च हा फक्त पूर्ण कामावरील खर्च असून तक्ता क्र. १.७ मधील खर्च हा पूर्ण अपूर्ण कामावरील खर्च असल्याने ९.७ व ९.९ मधील खर्चाची आकडेवारी जुळत नाही.

आधार - जिल्हाधिकारी कार्यालय, (रो.ह.यो.शाखा), सांगली

तक्ता क्र. १०.१
पोलिस अधिकारी/कर्मचारी यांची संख्या

जिल्हा - सांगली		संदर्भ वर्ष: २०१३-१४	
अ.क्र.	पदनाम	संख्या	
		एकूण संख्या	पैकी महिलांची संख्या
१	२	३	४
१	पोलिस अधिकारी/ कर्मचा-यांची संख्या		
	१.१ पोलिस उपमहानिरीक्षक	०	०
	१.२ पोलिस आयुक्त	०	०
	१.३ पोलिस उप आयुक्त	०	०
	१.४ पोलिस सहायक आयुक्त	०	०
	१.५ पोलिस अधीक्षक	१	०
	१.६ अपर पोलिस अधीक्षक	१	०
	१.७ पोलिस उप अधीक्षक	६	०
	१.८ पोलिस निरीक्षक	२८	०
	१.९ सहायक पोलिस निरीक्षक	३६	३
	१.१० पोलिस उप निरीक्षक	७९	८
	१.११ अ)पोलिस जमादार	२५६	४
	ब) पोलिस हवालदार	४५६	१४
	१.१२ पोलिस शिपाई / पोलिस नाईक	१६७३	२७०
	१.१३ इतर	१३४	३४
	एकूण पोलिस अधिकारी/ कर्मचारी संख्या	२६७०	३३३
२	पोलिस ठाणे	२२	
३	आउट पोस्ट	२८	
४	पोलिस चौकी	१६	
५	लॉकअप्स	४५	
६	पोलिस ठाणे, आउट पोस्ट व सब पोस्ट आदींची सोय असलेली गावे व शहरे	२८	
७	होमगार्ड्सची संख्या	१०५९	११९
आधार - १) जिल्हा पोलिस अधीक्षक २) जिल्हा समादेशक होमगार्ड			

तक्ता क्र. १०.२

जिल्ह्यात कार्यरत विविध न्यायालये, त्यामधील न्यायाधीशांची संख्या व निकालात काढलेली प्रकरणे

जिल्हा - सांगली						संदर्भ वर्ष - २०१३-१४			
अ.क्र.	न्यायालये	कार्यरत न्यायालये संख्या	न्यायाधीशांची संख्या		एकूण प्रकरणे	मूळ		अपील	
			मंजूर पदे	भरलेली पदे		नियमित	संकीर्ण	नियमित	संकीर्ण
१	२	३	४	५	६	७	८	९	१०
१	दिवाणी न्यायालय	४६	४६	४६	७५६५	३५१४	३५२९	३४६	१७६
२	फौजदारी न्यायालय				१३१७८	९०६५	३६४७	२७३	१९३
३	लोक न्यायालय				उ.ना.	२६०३	०	उ.ना.	उ.ना.
४	कामगार न्यायालय	१	१	१	३०१	२५५	४६	उ.ना.	उ.ना.
५	औद्योगिक न्यायालय	१	१	१	३७	१८	१६	३	-
६	कौटुंबिक न्यायालय	उ.ना.	उ.ना.	उ.ना.	उ.ना.	उ.ना.	उ.ना.	उ.ना.	उ.ना.
७	जिल्हा दंडाधिकारी तथा कार्यकारी दंडाधिकारी	१	१	१	५०७	उ.ना.	उ.ना.	उ.ना.	उ.ना.
८	ग्राहक पंचायत	२	२	२	१५३३	६३९	८९४	उ.ना.	उ.ना.

तक्ता क्र. १०.३
मुद्रणालये आणि त्यांनी प्रकाशित केलेली वर्तमानपत्रे व नियतकालिके

जिल्हा : सांगली		संदर्भ - ३१.३.२०१४					
अ.क्र.	तालुका	दैनिक वर्तमान पत्रे आणि नियतकालिके					
		दैनिक	साप्ताहिक	पाक्षिक	मासिक	त्रैमासिक	वार्षिक
१	२	३	४	५	६	७	८
१	शिराळा	-	१	-	-	-	-
२	वाळवा	-	३	-	-	-	-
३	पलूस	-	३	-	-	-	-
४	कडेगाव	-	-	-	-	-	-
५	खानापूर	-	५	-	-	-	-
६	आटपाडी	-	-	-	-	-	-
७	तासगाव	-	१	-	-	-	-
८	मिरज	१५	३७	-	५	१	-
९	क.महांकाळ	-	१	-	-	-	-
१०	जत	-	२	-	-	-	-
एकूण जिल्हा		१५	५३	०	५	१	०

टिप- सदर तक्त्यामधील आकडेवारी माहिती कार्यालयाच्या अभिलेखावरून देणेत आली आहे. प्रत्येक वर्षी काही वृत्तपत्रे नव्याने सुरू होतात व काही बंद होतात. त्यामुळे वृत्तपत्रे व मासिके यांची संख्या कमी/जास्त होते.

तक्ता क्र. १०.४
चित्रपट गृहे, व्ही.डी.ओ. केंद्र आणि केबलधारक यांची आकडेवारी

जिल्हा : सांगली								संदर्भ वर्ष: ३१.३.२०१४		
अ.क्र.	तालुका	कायम स्वरुपी चित्रपटगृहे		फिरती चित्रपटगृहे		व्हीडीओ केंद्रे		केबल धारक		वसूल केलेला करमणूक कर (₹ हजारत)
		संख्या	प्रत्येक खेळासाठी असलेली आसन क्षमता	संख्या	प्रत्येक खेळासाठी असलेली आसन क्षमता	संख्या	प्रत्येक खेळासाठी असलेली आसन क्षमता	केबल चालक संख्या	केबल ग्राहक संख्या	
१	२	३	४	५	६	७	८	९	१०	११
१	शिराळा	०	०	०	०	०	०	५२१	६०५२६	१६०९५.६६
२	वाळवा	४	१७८८	१	४२१	०	०			
३	पलूस	०	०	२	६००	०	०			
४	कडेगाव	०	०	१	१८७	०	०			
५	खानापूर	२	९२१	०	०	३	१२०			
६	आटपाडी	१	३१०	०	०	०	०			
७	तासगाव	०	०	१	१५०	०	०			
८	मिरज	१४	६८९४	०	०	०	०			
९	क.महांकाळ	२	७३४	०	०	०	०			
१०	जत	०	०	३	५७५	०	०			
जिल्हा एकूण		२३	१०६४७	८	१९३३	३	१२०	५२१	६०५२६	१६०९५.६६

टिप : केबल धारक व वसूल केलेल्या करमणूक कराची तालुकानिहाय आकडेवारी उपलब्ध नाही
आधार- जिल्हाधिकारी कार्यालय (करमणूक शाखा), सांगली

तक्ता क्र. १०.५
लोकसभा व विधानसभा निवडणूकीबाबतची आकडेवारी

जिल्हा- सांगली		संदर्भ वर्ष : २००९							
अ.क्र.	मतदारसंघाचे नाव	एकूण मतदारांची संख्या	मतदान केलेल्या मतदारांची संख्या				मतदानाची टक्के वारी	पक्षनिहाय मिळालेली मते(संख्या)	
			पुरुष	स्त्रिया	टपाली मते	एकूण		काँग्रेस आय	भा.ज.प.
१	२	३	४	५	६	७	८	९	१०
लोकसभा निवडणूक :		एप्रिल २००९							
१	४४- सांगली लोकसभा मतदारसंघ	१४९०५७१	४१७६३८	३५७२२४	२००६	७७६८६८	५२.१	३७८६२०	०
लोकसभा एकूण		१४९०५७१	४१७६३८	३५७२२४	२००६	७७६८६८	५२.१	३७८६२०	०
विधानसभा निवडणूक :		ऑक्टोबर २००९							
१	२८१-मिरज	२७४३०४	९२७२३	७८८७३	६७८	१७२२७४	६२.८	४२०२६	९६४८२
२	२८२-सांगली	२९०३१३	९०८३४	७९२५०	६९९	१७०७८३	५८.८	६६२४०	७७४०४
३	२८३-वाळवा	२२६६१४	८९४२३	८०९४७	९४२	१७१३१२	७५.६	०	०
४	२८४-शिराळा	२५०८०६	९९१४९	९३९४५	१२८६	१९४३८०	७७.५	७८३८५	०
५	२८५-पलूस कडेगाव	२३३२५९	९३९०८	८७१२०	९८०	१८२००८	७८.०	१०६२११	०
६	२८६-खानापूर	२७२५३०	९२८२६	९०३९७	८४०	१८४०६३	६७.५	७७९६५	०
७	२८७-तासगाव - कवठे महांकाळ	२४९९०२	८४१७५	७३६९४	७३९	१५८६०८	६३.५	०	०
८	२८८-जत	२२३७८६	७८०३७	६८५६२	२०६८	१४८६६७	६६.४	०	५८३२०
विधानसभा एकूण		२०२१५१४	७२१०७५	६५२७८८	८२३२	१३८२०९५	६८.४	३७०८२७	२३२२०६

अ.क्र.	मतदारसंघाचे नाव	पक्षनिहाय मिळालेली मते (संख्या)						
		सी.पी.एम.	एन.सी.पी.	स.पा.	ब.स.पा.	शिवसेना	अपक्ष	इतर पक्ष
१	२	११	१२	१३	१४	१५	१६	१७
लोकसभा निवडणूक :		एप्रिल २००९						
१	४४- सांगली लोकसभा मतदारसंघ	०	०	०	११७९३	०	३७११७६	१५२४१
लोकसभा एकूण		-	-	०	११७९३	-	३७११७६	१५२४१
विधानसभा निवडणूक :		ऑक्टोबर २००९						
१	२८१-मिरज	०	०	०	१००८	०	२३२०८	९३४२
२	२८२-सांगली	०	०	०	१४६७	०	०	२५६३३
३	२८३-वाळवा	०	११०६७३	०	१९३१	०	५६१६५	२५३७
४	२८४-शिराळा	०	०	०	८६१	३०७६	१११९७०	०
५	२८५-पलूस कडेगाव	०	०	०	१२१८	०	७२९७५	१५४५
६	२८६-खानापूर	०	०	०	११३५	२७४५	८३१२७	१९०२४
७	२८७-तासगाव - कवठे महांकाळ	०	९९१०९	०	२३५१	३३९३६	२१९९९	११४८
८	२८८-जत	०	५३६५३	०	२०३०	०	५७०३	२७९९१
विधानसभा एकूण		०	२६३४३५	-	१२००९	३९७५७	३७५१४७	८७२२०

आधार - जिल्हा निवडणूक अधिकारी, जिल्हाधिकारी कार्यालय, सांगली

तक्ता क्र. १०.६
जिल्ह्यात गोळा करण्यात आलेला कर महसूल

जिल्हा : सांगली		₹ लाखात		
बाब	२०११-१२	२०१२-१३	२०१३-१४	
१	२	३	४	
(१) मूल्यवर्धित कर (व्हॅट)	५५३७.००	८१२.९४	४८१३.५१	
(२) मुद्रांक व नोंदणी शुल्क	६७२९.००	८१२२.५४	८०३.००	
(३) राज्य उत्पादन शुल्क	१९५४९.००	१०५२.६६	२५०९.४७	
(४) विजेवरील शुल्क	४८४.००	३६८.९३	२६.४२	
(५) करमणूक कर	११०८.००	१२२६.१६	९५६.१६	
(६) वाहनांवरील कर	६११५.००	६४०५.३२	४३०४.५१	
(७) विक्रय वस्तू व सेवा यांवरील इतर कर व शुल्क	०.००	०.००	०.००	
(८) माल व उतारुंवरील कर	२१.००	६.०८	१.८०	
(९) जमीन महसूल	१०८४.००	११३९.३६	१३१७.२६	
(१०) इतर महसूल	३८९६.००	१३८३६.८५	१०४३६.९९	
एकूण महसूल	४४५२३.००	३२९७०.८४	२५१६९.१२	
आधार : जिल्हा कोषागार कार्यालय, सांगली				

तक्ता क्र. १०.७

जिल्ह्यात गोळा करण्यात आलेला मूल्यवधीत कर महसूल (व्हॅट)

जिल्हा :- सांगली			संदर्भ वर्ष : २०१३-१४			
अ.क्र.	बाब	व्हॅट नोंदणी करण्यात आलेल्या व्यापाऱ्यांची संख्या	२०१२-१३		२०१३-१४	
			व्यापारी संख्या	करभरणा केलेली प्रत्यक्ष रक्कम (₹ लाखात)	व्यापारी संख्या	करभरणा केलेली प्रत्यक्ष रक्कम (₹ लाखात)
१	२	३	४	५	६	७
१	गट (अ) - ₹ १ कोटी पेक्षा जास्त कर भरणारे व्यापारी	१५	२१	१५१९७.६४	१५	१५९९९.३६
२	गट (ब) - ₹ १ कोटी पेक्षा कमी परंतु रु. १० लाखापेक्षा जास्त कर भरणारे व्यापारी	२४८	२२४	८९६४.४८	२४८	८२१०.७५
३	गट (क) - ₹ १० लाखापेक्षा कमी कर भरणारे व्यापारी	१२३१२	१०८९५	६६१९.०१	१२३१२	९७३६.९५
४	गट (ड) - नोंदणी केलेले तथापि कर न भरणारे व्यापारी	१९८६	२२६७	०.००	१९८६	०.००
	एकूण	१४५६१	१३४०७	३०७८१.१३	१४५६१	३३९४७.०६
आधार : जिल्हा विक्रीकर कार्यालय, सांगली						

तक्ता क्र. १०.८

कोषागारात सादर झालेल्या देयकांचे तपशिल

जिल्हा : सांगली		संदर्भ वर्ष :- २०१३-१४					
अ.क्र.	कोषागार /उपकोषागाराचे नाव	एकूण कार्यालयांची संख्या	कोषागारात सादर झालेल्या देयकांची एकूण संख्या	पारित झालेल्या देयकांची संख्या	वर्षभरात खर्ची पडलेली एकूण रक्कम (₹ हजार)	प्राप्त झालेली एकूण चलने	एकूण जमा रक्कम (₹ हजार)
१	२	३	४	५	६	७	८
१	शिराळा	१८	२०७३	१८२१	२०००४८	५९२४	१६६०७५
२	(वाळवा) इस्लामपूर	२९	३४०९	३१३८	५२२४२१	१७५६८	७७१३३७
३	पलूस	१३	१४२१	१३८७	१६९४५८	६४०२	२१७४९८
४	कडेगाव	१३	१४२०	१३२३	२६४२५९	४८०३	८७७२४
५	(खानापूर) विटा	२१	२३४६	२३२३	४०३२६२	११०८९	४१८६७३
६	आटपाडी	१५	१७९९	१७३६	७५०७५३	४५१०	९१३३३
७	तासगाव	२५	२६३८	२६३८	६९६७८५	१०१९१	१७५४१०
८	मिरज	४०	६१२५	६११०	२७०७९७५	१७८३८	१११८६२१
९	क.महांकाळ	१६	१८९८	१६३६	३९७१९२	५८२५	८९७७५
१०	जत	२१	२०४०	१९९७	६९०७०५	११३३०	२५१५३७
११	सांगली	१३१	२३६२९	२०४९९	२९५८४३५०	४५६५५	२७०७८६६
एकूण जिल्हा		३४२	४८७९८	४४६०८	३६३८७२०८	१४११३५	६०९५८४९

आधार :- जिल्हा कोषागार कार्यालय, (कोषवाहिनीवरील आकडेवारी) सांगली

तक्ता क्र. १०.९
माहिती व तंत्रज्ञान संबधी तपशिल

जिल्हा : सांगली			संदर्भ वर्ष :- २०१३-१४			
अ.क्र.	तालुका	एकूण कार्यालयाची संख्या	लॅनशी जोडलेल्या कार्यालयाची संख्या	इंटरनेट सेवा उपलब्ध असलेल्या कार्यालयांची संख्या	भूमी अभिलेखाचे संगणकीकरण झाले आहे काय?	सेतु अंतर्गत पुरविण्यात येणाऱ्या सेवांची संख्या
१	२	३	४	५	६	७
१	शिराळा	माहिती उपलब्ध नाही				
२	वाळवा					
३	पलूस					
४	कडेगाव					
५	खानापूर					
६	आटपाडी					
७	तासगाव					
८	मिरज					
९	क.महांकाळ					
१०	जत					
११	सांगली					
एकूण जिल्हा						
आधार :- एन.आय.सी विभाग जिल्हाधिकारी कार्यालय, सांगली						

तक्ता क्र. १०.१०
जिल्हयातील पर्यटन स्थळांच्या विकासाबाबत सद्यस्थिती

जिल्हा - सांगली				संदर्भ वर्ष - २०१३-१४			
अ.क्र.	तालुका	पर्यटन स्थळांची वर्गवारी	पर्यटन स्थळांची संख्या	पर्यटन स्थळांच्या ठिकाणी मंजूर विकास कामे			पर्यटन स्थळांच्या ठिकाणी विकास कामावर झालेला खर्च ₹ लाखात
				चालु वर्षाच्या सुरवातीची अपूर्ण कामे	नविन मंजूर कामे	एकूण कामे	
१	२	३	४	५	६	७	८
१	शिराळा	अ	-	-	-	-	-
		ब	-	-	-	-	-
		क	७	७	-	७	१४.४४
२	वाळवा	अ	-	-	-	-	-
		ब	-	-	-	-	-
		क	२	२	-	२	३८.८७
३	पलूस	अ	-	-	-	-	-
		ब	-	-	-	-	-
		क	२	-	-	-	-
४	कडेगाव	अ	-	-	-	-	-
		ब	-	-	-	-	-
		क	१	-	-	-	-
५	खानापूर	अ	-	-	-	-	-
		ब	-	-	-	-	-
		क	२	-	-	-	-
६	आटपाडी	अ	-	-	-	-	-
		ब	-	-	-	-	-
		क	१	-	-	-	-
७	तासगाव	अ	-	-	-	-	-
		ब	-	-	-	-	-
		क	२	-	-	-	-
८	मिरज	अ	-	-	-	-	-
		ब	-	-	-	-	-
		क	२	-	-	-	-
९	क.महांकाळ	अ	-	-	-	-	-
		ब	-	-	-	-	-
		क	३	३	-	३	३५.१७
१०	जत	अ	-	-	-	-	-
		ब	-	-	-	-	-
		क	३	-	-	-	-
जिल्हा एकूण	अ	०	०	०	०	०	०
	ब	०	०	०	०	०	०
	क	२५	१२	०	१२	८८.४८	

आधार - जिल्हा नियोजन अधिकारी, सांगली

तक्ता क्र. १०.११

जिल्ह्यातील पर्यटन स्थळांच्या ठिकाणी असलेल्या सुविधा

जिल्हा - सांगली				संदर्भ वर्ष - २०१३-१४								
अ.क्र.	पर्यटन स्थळांची वर्गवारी	पर्यटन स्थळांची संख्या	त्यापैकी सांस्कृतिक वारसा असलेल्या पर्यटन स्थळांची संख्या	पर्यटन स्थळांचे येथे राहण्याची सुविधा असलेली हॉटेल्स				पर्यटकांची संख्या	ट्रॅव्हल एजंटची संख्या	त्यांच्याद्वारे पुरविण्यात येणाऱ्या वाहनांची संख्या	पर्यटन स्थळाचा विकास करण्यासाठी झालेला खर्च ₹ लाखात	पर्यटन स्थळाचा विकास कामे करताना निर्माण झालेला रोजगार
				महाराष्ट्र	त्यामधील रुमची संख्या	खाजगी हॉटेल्सची संख्या	त्यामधील रुमची संख्या					
१	२	३	४	५	६	७	८	९	१०	११	१२	१३
१	अ	०	उ.ना.	उ.ना.	उ.ना.	उ.ना.	उ.ना.	उ.ना.	उ.ना.	उ.ना.	०	उ.ना.
२	ब	०	उ.ना.	उ.ना.	उ.ना.	उ.ना.	उ.ना.	उ.ना.	उ.ना.	उ.ना.	०	उ.ना.
३	क	२५	उ.ना.	उ.ना.	उ.ना.	उ.ना.	उ.ना.	उ.ना.	उ.ना.	उ.ना.	८८.४८	उ.ना.
	एकूण	२५	उ.ना.	उ.ना.	उ.ना.	उ.ना.	उ.ना.	उ.ना.	उ.ना.	उ.ना.	८८.४८	उ.ना.

आधार - जिल्हा नियोजन अधिकारी

भाग - ३

गणनाविषयक
आकडेवारी

पृष्ठ क्र. १७० ते १८३

तक्ता क्र. ११.१
लोकसंख्या विषयक निवडक आकडेवारी
नागरी क्षेत्र

जिल्हा : सांगली				संदर्भ वर्ष : २०११					
अ.क्र.	बाब/ तालुका	क्षेत्र चौ.कि.मी.	शहरांची संख्या	लोकसंख्या			कुटुंबांची संख्या	लोकसंख्येची घनता	स्त्री-पुरुष प्रमाण
				एकूण	पुरुष	स्त्रिया			
१	२	३	४	५	६	७	८	९	१०
१	शिराळा	०	०	०	०	०	०	०	०
२	वाळवा	१२४.१०	२	१०४४९६	५३६०६	५०८९०	२२०८५	८४२	९४९
३	पलूस	०	०	०	०	०	०	०	०
४	कडेगाव	०	०	०	०	०	०	०	०
५	खानापूर	५५.३०	१	४८२८९	२४६९२	२३५९७	१०३२८	८७३	९५६
६	आटपाडी	०	०	०	०	०	०	०	०
७	तासगाव	४३.४०	१	३७९४५	१९४६०	१८४८५	७८६८	८७४	९५०
८	मिरज	१३१.५०	३	५२८६२७	२६६८४६	२६१७८१	११५६६९	४०२०	९८१
९	क.महाकाळ	०	०	०	०	०	०	०	०
१०	जत	०	०	०	०	०	०	०	०
जिल्हा एकूण		३५४.३०	७	७१९३५७	३६४६०४	३५४७५३	१५५९५०	२०३०	९७३
आधार : भारताची जनगणना २०११									

तक्ता क्र. ११.२
लोकसंख्या विषयक निवडक आकडेवारी
ग्रामीण क्षेत्र

जिल्हा : सांगली				संदर्भ वर्ष : २०११					
अ.क्र.	बाब/ तालुका	क्षेत्र चौ.कि.मी.	गावांची संख्या	लोकसंख्या			कुटुंबांची संख्या	लोकसंख्येची घनता	स्त्री-पुरुष प्रमाण
				एकूण	पुरुष	स्त्रिया			
१	२	३	४	५	६	७	८	९	१०
१	शिराळा	४८८.५५	९६	१६२९११	८०८३८	८२०७३	३६३४४	३३३	१०१५
२	वाळवा	६८४.२६	९६	३५१५०६	१८१५५४	१६९९५२	७२४६९	५१४	९३६
३	पलूस	२८७.७७	३६	१६४९०९	८५२९८	७९६११	३४४०१	५७३	९३३
४	कडेगाव	६०२.५२	५६	१४३०१९	७१७६८	७१२५१	३१७१४	२३७	९९३
५	खानापूर	७१५.९७	६६	१२१९२५	५९९३१	६१९९४	२७७८१	१७०	१०३४
६	आटपाडी	८९३.६६	६०	१३८४५५	६९४१०	६९०४५	२८१७८	१५५	९९५
७	तासगाव	७९८.६६	६८	२१३४५६	१०८६८७	१०४७६९	४५५६४	२६७	९६४
८	मिरज	८५६.९६	६५	३२५९५४	१६७७६७	१५८१८७	६९७०३	३८०	९४३
९	क.महाकाळ	९३७.६७	६०	१५२३२७	७७६१५	७४७१२	३२२७५	१६२	९६३
१०	जत	२२४८.७७	१२५	३२८३२४	१६८२५६	१६००६८	६४००७	१४६	९५१
जिल्हा एकूण		८५१४.७९	७२८	२१०२७८६	१०७११२४	१०३१६६२	४४२४३६	२५६	९६३
आधार : भारताची जनगणना २०११									

तक्ता क्र. ११.३
जिल्ह्यातील मागासवर्गीयांची लोकसंख्या

जिल्हा : सांगली								संदर्भ वर्ष : २०११	
अ.क्र.	बाब/तालुका	मागासवर्गीय लोकसंख्या						मागासवर्गीय लोकसंख्येचे एकूण लोकसंख्येतील प्रमाण	
		अनुसूचित जाती			अनुसूचित जमाती			अनुसूचित जाती	अनुसूचित जमाती
		एकूण	पुरुष	स्त्रिया	एकूण	पुरुष	स्त्रिया		
१	२	३	४	५	६	७	८	९	१०
१	शिराळा	१७१६०	८४८९	८६७१	५१६	२६३	२५३	१०.५	०.३
२	वाळवा	५३९३१	२७२५४	२६६७७	२८०१	१४२५	१३७६	११.८	०.६
३	पलूस	१८३८६	९३८७	८९९९	११७८	६१०	५६८	११.१	०.७
४	कडेगाव	१५४९७	७६५९	७८३८	८७१	४६९	४०२	१०.८	०.६
५	खानापूर	२२८२६	११४२७	११३९९	९२५	४६९	४५६	१३.४	०.५
६	आटपाडी	१७१८२	८६१६	८५६६	७७२	३९०	३८२	१२.४	०.६
७	तासगाव	२७०५३	१३६४०	१३४१३	१२२९	६४१	५८८	१०.८	०.५
८	मिरज	११९८१३	५९७७४	६००३९	५७०१	२९२४	२७७७	१४.०	०.७
९	क.महांकाळ	२०२९३	१००८५	१०२०८	३४८	१७२	१७६	१३.३	०.२
१०	जत	४०९५२	२०७७७	२०१७५	३९९२	२०४३	१९४९	१२.५	१.२
जिल्हा एकूण		३५३०९३	१७७१०८	१७५९८५	१८३३३	९४०६	८९२७	१२.५	०.६
आधार : भारताची जनगणना २०११									

तक्ता क्र. ११.४
लोकसंख्या आणि वृद्धिदर

जिल्हा : सांगली		संदर्भ वर्ष : २०११										
जनगणना वर्ष	ग्रामीण/नागरी	लोकसंख्या					दशवार्षिक वृद्धिदर			वार्षिक चक्रवाट वृद्धिदर		
		एकूण	पुरुष	स्त्रिया	अनुसूचित जाती	अनुसूचित जमाती	सर्व साधारण	अनुसूचित जाती	अनुसूचित जमाती	सर्व साधारण	अनुसूचित जाती	अनुसूचित जमाती
१	२	३	४	५	६	७	८	९	१०	११	१२	१३
१९६१	एकूण	१२३०७१६	६२८७५४	६०१९६२	१०२०८०	५९५	२३.१	०	०	२.१	०	०
	ग्रामीण	१०३८२८६	५२८१०१	५१०१८५	८९३९१	५७८	४५.६	०	०	३.८	०	०
	नागरी	१९२४३०	१००६५३	९१७७७	१२६८९	१७	-३२.९	०	०	-४.०	०	०
१९७१	एकूण	१५३९८२०	७९०१६५	७४९६५५	१५०६८७	२४२५	२५.१	४७.६	३०७.६	२.२	३.९	१४.१
	ग्रामीण	१२५२९२२	६३८६१०	६१४३१२	१२४८२९	२०४६	२०.७	३९.६	२५४.०	२.८	३.३	१२.६
	नागरी	२८६८९८	१५१५५५	१३५३४३	२५८५८	३७९	४९.१	१०३.८	२१२९.४	०.०	७.१	३१.०
१९८१	एकूण	१८३४२९३	९३२७३४	९०१५५९	२०४६७९	१५५८०	१९.१	३५.८	५४२.५	२.०	३.५	१६.३
	ग्रामीण	१४४०२०४	७२७४१९	७१२७८५	१५९९९१	१३२४४	१४.९	२८.२	५४७.३	२.३	२.९	१५.७
	नागरी	३९४०८९	२०५३१५	१८८७७४	४४६८८	२३३६	३७.४	७२.८	५१६.४	१.१	६.३	२४.६
१९९१	एकूण	२२०९४८८	११२८५२१	१०८०९६७	२७७४५८	१०७८४	२०.५	३५.६	-३०.८	२.०	३.३	९.७
	ग्रामीण	१७०७०४१	८६८४४७	८३८५९४	२१०४२९	९२६२	१८.५	३१.५	-३०.१	२.२	२.९	९.२
	नागरी	५०२४४७	२६००७४	२४२३७३	६७०२९	१५२२	२७.५	५०.०	-३४.८	१.४	५.५	१५.०
२००१	एकूण	२५८३५२४	१३२००८८	१२६३४३६	३३३४७४	१७८५५	१६.९	१३.०	६५.६	१.९	२.८	८.५
	ग्रामीण	१९५०३०६	९९४१५५	९५६१५१	२३१२९५	१३८५४	१४.३	९.९	४९.६	२.०	२.४	७.९
	नागरी	६३३२१८	३२५९३३	३०७२८५	८२१७९	४००१	२६.०	२२.६	१६२.९	१.६	४.७	१३.७
२०११	एकूण	२८२२१४३	१४३५७२८	१३८६४१५	३५३०९३	१८३३३	९.२	१२.६	२.७	१.७	३.१	८.६
	ग्रामीण	२१०२७८६	१०७११२४	१०३१६६२	२५२३५०	१२८२०	७.८	९.१	-७.५	१.८	२.६	७.७
	नागरी	७१९३५७	३६४६०४	३५४७५३	१००७४३	५५१३	१३.६	२२.६	३७.८	१.५	५.२	१४.५

आधार : जनगणना २०११

तक्ता क्र. ११.५

शहरांची वर्गवारी आणि त्यांची लोकसंख्या

जिल्हा :सांगली			संदर्भ वर्ष : २०११			
अ.क्र.	शहराचे नाव	शहराचे वर्गीकरण	लोकसंख्या			लोकसंख्या वाढीचा दशवार्षिक वृद्धीदर
			एकूण	पुरुष	स्त्रिया	
१	२	३	४	५	६	७
१	सांगली	क वर्ग म.न.पा.	५०२७९३	२५३६४०	२४९१५३	१५.१
२	आष्टा	क वर्ग न.पा.	३७१०५	१९१७१	१७९३४	११.८
३	ईस्लामपूर	ब वर्ग न.पा.	६७३९१	३४४३५	३२९५६	१५.५
४	तासगाव	क वर्ग न.पा.	३७९४५	१९४६०	१८४८५	१३.४
५	विटा	ब वर्ग न.पा.	४८२८९	२४६९२	२३५९७	१५.५
६	माधवनगर	गणना शहर	१११६८	५६८०	५४८८	१.६
७	बुधगाव	गणना शहर	१४६६६	७५२६	७१४०	-०.४
एकूण नागरी			७१९३५७	३६४६०४	३५४७५३	१४.३
आधार - भारताची जनगणना २०११						

तक्ता क्र. ११.६
मुख्य व सीमांतिक काम करणाऱ्यांचे उद्योग गटनिहाय वर्गीकरण

जिल्हा -सांगली		संदर्भ वर्ष - २०११						
अ.क्र.	बाब/ तालुका	मुख्य काम करणारे					सिमांतिक काम करणारे	
		शेतकरी	शेतमजूर	वस्तूनिर्माण, सेवा दुरुस्त्या व घरघुती उद्योग	इतर काम करणारे	एकूण	शेतकरी	शेतमजूर
१	२	३	४	५	६	७	८	९
१	शिराळा	३४१४४	१३१९२	२५५६	१५०९०	६४९८२	७२२२	४६१५
२	वाळवा	६९४८८	४६८७२	६३४४	५३९१९	१७६६२३	६५४१	६५५०
३	पलूस	२२४७५	१७५४९	२०३६	१९५४२	६१६०२	१५११	२१२४
४	कडेगाव	३३६९७	१४५२८	७८५	१११५१	६०१६१	४२६९	३०८५
५	खानापूर	३३३९५	१६१७३	१६२२	१९१४१	७०३३१	४२१३	४०२९
६	आटपाडी	२६७४५	१४१५१	१४८५	११४६५	५३८४६	२११९	३२६०
७	तासगाव	५१६३१	२५८६१	२७०८	२०६०९	१००८०९	८४२५	३९१६
८	मिरज	५६९५६	४४९६९	१०४९९	१७८९१४	२९१३३८	५०९१	६५४५
९	क.महाकाळ	३१८६४	१२९०४	१३२७	११७६६	५७८६१	३५४२	२१४४
१०	जत	७१६६३	३९६२७	३३२३	२२७८२	१३७३९५	५५६३	८५९९
जिल्हा एकूण		४३२०५८	२४५८२६	३२६८५	३६४३७९	१०७४९४८	४८४९६	४४८६७

जिल्हा -सांगली		संदर्भ वर्ष - २०११						
अ.क्र.	बाब/ तालुका	सिमांतिक काम करणारे			काम करणाऱ्यांचे वर्गीकरण			
		वस्तूनिर्माण, सेवा दुरुस्त्या व घरघुती उद्योग	इतर काम करणारे	एकूण	मुख्य व सिमांतिक काम करणारे एकूण	काम करणाऱ्यांची एकूण लोकसंख्येशी टक्केवारी	एकूण काम न करणारे	काम न करणाऱ्यांची एकूण लोकसंख्येशी टक्केवारी
१	२	१०	११	१२	१३	१४	१५	१६
१	शिराळा	७५५	२५१६	१५१०८	८००९०	४९.२	८२८२१	५०.८
२	वाळवा	१३३२	५४३१	१९८५४	१९६४७७	४३.१	२५९५२५	५६.९
३	पलूस	४८०	१४३५	५५५०	६७१५२	४०.७	९७७५७	५९.३
४	कडेगाव	६१८	१६६०	९६३२	६९७९३	४८.८	७३२२६	५१.२
५	खानापूर	४३०	२००३	१०६७५	८१००६	४७.६	८९२०८	५२.४
६	आटपाडी	५२७	१८१४	७७२०	६१५६६	४४.५	७६८८९	५५.५
७	तासगाव	७९४	२८१६	१५९५१	११६७६०	४६.४	१३४६४१	५३.६
८	मिरज	२१६५	१५७३५	२९५३६	३२०८७४	३७.५	५३३७०७	६२.५
९	क.महाकाळ	२२९	१४२६	७३४१	६५२०२	४२.८	८७१२५	५७.२
१०	जत	८०९	३८१८	१८७८९	१५६१८४	४७.६	१७२१४०	५२.४
जिल्हा एकूण		८१३९	३८६५४	१४०१५६	१२१५१०४	४३.१	१६०७०३९	५६.९
आधार : भारताची जनगणना २०११								

तक्ता क्र. ११.७
धर्म व वयोगटानुसार लोकसंख्या

जिल्हा - सांगली		संदर्भ वर्ष : २००१					
अ.क्र.	बाव	ग्रामीण		नागरी		एकूण	
		पुरुष	स्त्रिया	पुरुष	स्त्रिया	पुरुष	स्त्रिया
१	२	३	४	५	६	७	८
धर्मानुसार							
१	बौध्द	१२६५३	१२८०९	४९२३	४७५७	१७५७६	१७५६६
२	ख्रिश्चन	७५८	६७०	३९६६	४३०२	४७२४	४९७२
३	हिंदू	८९८८५२	८६४९८३	२४७३३६	२३२३०७	११४६१८८	१०९७२९०
४	जैन	२९७९१	२७४०८	१४४३३	१३५२८	४४२२४	४०९३६
५	मुस्लिम	४९८०८	४८१२९	५४१५१	५१४३६	१०३९५९	९९५६५
६	शीख	३१५	२०७	४४३	३४७	७५८	५५४
७	इतर	१९७८	१९४५	६८१	६०८	२६५९	२५५३
	सर्व धर्म (एकूण)	९९४१५५	९५६१५१	३२५९३३	३०७२८५	१३२००८८	१२६३४३६
वयोगटानुसार (वर्षे)							
		संदर्भ वर्ष : २०११					
१	० - ६	१२३८५५	१०६४२८	४०५००	३५९९४	१६४३५५	१४२४२२
२	६ - १४	१६२४५५	१३७८१०	५३६२८	४५८२८	२१६०८३	१८३६३८
२	१५ - १९	१०४१८७	८६०१९	३४९७२	३०९८८	१३९१५९	११७००७
३	२० - २४	९५२७१	९१६५७	३५१७६	३५८५८	१३०४४७	१२७५१५
४	२५ - २९	८२१७६	८३४०२	३१७६१	३२९४२	११३९३७	११६३४४
५	३० - ३४	७१३३७	७५०९६	२७५३३	२८८१५	९८८७०	१०३९११
६	३५ - ३९	७२०७३	७७५०२	२६४३६	२८६९०	९८५०९	१०६१९२
७	४० - ४९	१२६३७०	१२७३७२	४५४९०	४५५८९	१७१८६०	१७२९६१
८	५० - ५९	९३२००	९४१४९	३२२२२	३०२३०	१२५४२२	१२४३७९
९	६० वर्षावरील	१३४६१३	१४७१०५	३४६६९	३७५५१	१६९२८२	१८४६५६
१०	वय अनिर्देशित	५५८७	५१२२	२२१७	२२६८	७८०४	७३९०
	सर्व वयोगट (एकूण)	१०७११२४	१०३१६६२	३६४६०४	३५४७५३	१४३५७२८	१३८६४१५
आधार - भारताची जनगणना २००१, २०११							

तक्ता क्र. ११.८

वहिती धारणेचा प्रकार आणि क्षेत्रफळ गटानुसार वर्गीकरण

जिल्हा- सांगली		संदर्भ वर्ष - २००१								
अ. क्र.	बाब	क्षेत्रफळ गट हेक्टर (आकार वर्ग)								
		०.० ते ०.५	०.५ ते १.०	१.० ते २.०	२.० ते ५.०	५.० ते १०.०	१०.० ते २०.०	२०.० व अधिक	एकूण	
१	२	३	४	५	६	७	८	९	१०	
१	वैयक्तिक धारण	संख्या	२००५१६	१२४६५२	१२५७५२	८६८९६	१४६९८	२६११	२२०	५५५३४५
	क्षेत्रफळ	५०५५६	८९८७३	१७२५१४	२५१३७३	९७९६८	३३१३६	६३११	७०१७३१	
२	संयुक्त धारण	संख्या	उ.ना.	उ.ना.	उ.ना.	उ.ना.	उ.ना.	उ.ना.	उ.ना.	उ.ना.
	क्षेत्रफळ	उ.ना.	उ.ना.	उ.ना.	उ.ना.	उ.ना.	उ.ना.	उ.ना.	उ.ना.	
३	संस्था धारण	संख्या	३२६	१३०	११७	१४३	९८	५४	४९	९१७
	क्षेत्रफळ	५९	९४	१६८	४५७	७२२	७६२	२३४५	४६०७	
४	एकूण धारण	संख्या	२००८४२	१२४७८२	१२५८६९	८७०३९	१४७९६	२६६५	२६९	५५६२६२
	क्षेत्रफळ	५०६१५	८९९६७	१७२६८२	२५१८३०	९८६९०	३३८९८	८६५६	७०६३३८	
		क्षेत्रफळ गट हेक्टर (आकार वर्ग)								
		०.० ते १.०		१.० ते २.०		२.० व अधिक		एकूण		
५	पूर्णपणे ओलिताखालील	संख्या	७९८४६	२०९४९	१९८५	११०७८०				
	क्षेत्रफळ	३१५२४	२४२०८	२५१२३	८०८५५					
६	पूर्णपणे जिराईत धारण	संख्या	२०३०९४	७५३०७	६४७५३	३४३१५४				
	क्षेत्रफळ	८२३०७	९२७३७	१९७९२७	३७२९७१					
७	अंशतः ओलिताखालील धारण	संख्या	२८२५९	२८२९१	२९१८०	८५७३०				
	क्षेत्रफळ	१६१९६	३५४९३	८५४८६	१३७१७५					
	ओलिताखालील	७६६३	१४४६७	२७५९५	४९७२५					
८	एकूण पिकाखालील क्षेत्र	ओलिताखालील	३९९१५	३९२९४	५३२६३	१३२४७२				
	जिराईत	९७४३४	१२३०२२	२७१३२६	४९१७८२					
	एकूण	१३७३४९	१६२३१६	३२४५८९	६२४२५४					

आधार - कृषि गणना २००१

तक्ता क्र. ११.९ (अ)

जिल्ह्यातील एकूण पशुधन (विदेशी व संकरित गायी व बैल)

जिल्हा - सांगली		संदर्भ वर्ष - २००७		
अ.क्र.	तालुका	विदेशी /संकरित गाई व बैल		
		अडीच वर्षांवरील गाई	अडीच वर्षांवरील बैल	अडीच वर्षां खालील वासरे
१	२	३	४	५
१	शिराळा	६४२१	४६२	३९८७
२	वाळवा	१४०५३	५२२	७३५१
३	पलूस	४५७४	१७४	२७१८
४	कडेगाव	३२८५	६३६	२३२१
५	खानापूर	१५२८	१७२	१०३३
६	आटपाडी	४०७५	५३	२५१०
७	तासगाव	४३२७	४७१	३१५७
८	मिरज	७७२८	५२३	४६७९
९	क.महाकाळ	५३१८	३२८	३३०८
१०	जत	६४२५	४१९	३५६०
जिल्हा एकूण		५७७३४	३७६०	३४६२४
आधार : पशुगणना २००७				

तक्ता क्र. ११.९ (ब)

जिल्ह्यातील एकूण पशुधन (देशी व संकरित गायी व बैल)

जिल्हा - सांगली		संदर्भ वर्ष - २००७		
अ.क्र.	तालुका	देशी /संकरित गाई व बैल		
		तीन वर्षांवरील गाई	तीन वर्षांवरील बैल	तीन वर्षां खालील वासरे
१	२	३	४	५
१	शिराळा	३१२८	६६२४	२११५
२	वाळवा	३९२७	६२८७	२०४५
३	पलूस	१५८४	२४६९	११४०
४	कडेगाव	४२१०	६२१७	१६५७
५	खानापूर	३६९४	५७२९	२६२०
६	आटपाडी	५९३१	५१९३	४१६६
७	तासगाव	३५१८	६०३८	३११६
८	मिरज	५२५४	६८१७	४१३१
९	क.महाकाळ	७३६८	६४४८	५६६६
१०	जत	२४११२	१७५८९	१८०४३
जिल्हा एकूण		६२७२६	६९४११	४४६९९
आधार : पशुगणना २००७				

तक्ता क्र. ११.९ (क)

जिल्ह्यातील एकूण पशुधन (म्हशी व रेडे)

जिल्हा - सांगली				संदर्भ वर्ष - २००७
अ.क्र.	तालुका	म्हशी / रेडे		
		तीन वर्षावरील रेडे	तीन वर्षावरील म्हशी	तीन वर्षा खालील वासरे
१	२	३	४	५
१	शिराळा	७०१	३३९९३	१७६५२
२	वाळवा	२८३	६३९८६	३२६८३
३	पलूस	२२३	२५८६२	१४७०७
४	कडेगाव	४८२	१२३०८	१५७२०
५	खानापूर	२०६	१९७१५	१५६१५
६	आटपाडी	१५०	१२५८३	८८०७
७	तासगाव	४२३	३३८९२	२५६२८
८	मिरज	२४६	४५१९८	२८९७३
९	क.महांकाळ	२७१	२०२४९	१४५६२
१०	जत	१९०३	२९१८१	१८९२१
जिल्हा एकूण		४८८८	२९६९६७	१९३२६८
आधार : पशुगणना २००७				

तक्ता क्र. ११.९ (ड)
जिल्ह्यातील एकूण पशुधन (इतर पशू)

जिल्हा - सांगली								संदर्भ वर्ष - २००७	
अ.क्र.	तालुका	मेंढ्या	शेळ्या	घोडे व शिंगरे	गाढवे	इतर पशुधन	एकूण पशुधन	एकूण कॉबड्या	एकूण कुक्कुट पक्षी
१	२	३	४	५	६	७	८	९	१०
१	शिराळा	२०७६	९२५६	२	६१	४८१८	९८९६६	१२१४७९	१२१४९६
२	वाळवा	१११९१	२४५६८	२८	५०१	७५६४	१८९४२७	२७९४२९	२७९६६२
३	पलूस	७५१	१५६६५	१७	१२४	४८१७	७९५०४	४१३७४	४१३८४
४	कडेगाव	५५२७	२४६६८	२१	०	४३८६	९२७३२	१८८४८९	१८८४८९
५	खानापूर	५२७६	२४५६०	३५	०	६५७९	८८४६१	१७१६७१६	१७१६८३२
६	आटपाडी	४७७९२	५५३२८	२३७	४६६	१०२०८	१६२८४६	२१५०८७	२१५०८७
७	तासगाव	४९६४	३१४१६	३६	७	८७४०	१३१९१४	८६६५३	१२३५३६
८	मिरज	१२३३६	३२९७२	२१९	४५४	८२१३	१६६९११	८६७१७६	८६७२५१
९	क.महांकाळ	२३८३३	३९०१०	१७	०	८८९४	१४१५६६	२०५५४७	२०५५४७
१०	जत	७६९०८	११३२४७	१४३	६९२	१९६०४	३३९३५७	२६१५३२	२६१५३२
जिल्हा एकूण		१९०६५४	३७०६९०	७५५	२३०५	८३८२३	१४९१६८४	३९८३४८२	४०२०८१६
आधार : पशुगणना २००७									

तक्ता क्र. ११.१०
कृषि अवजारांविषयी माहिती

जिल्हा - सांगली		(परिमाण - संख्या)					संदर्भ वर्ष : २००३		
अ.क्र.	तालुका	नांगरांची संख्या		बैल गाडयांची संख्या	उसाचे चरक		ओलितासाठी		ट्रॅक्टर संख्या
		लाकडी	लोखंडी		शक्तीवर चालणारे	बैल मदतीने चालणारे	तेलावर चालणारे पंप	विद्युत पंप	
१	२	३	४	५	६	७	८	९	१०
१	शिराळा	२३२७	७८८	१२४९	०	५३०	२२६	७९३	२४५
२	वाळवा	१६३७	१९६५	२७९६	१	६३	८४६	६४६१	१४२३
३	पलूस	२१९	२१२	१०१	०	४	६८	५	२९०
४	कडेगाव	१४२	२१५४	१७१३	०	०	८७४	३२३८	३८०
५	खानापूर	३९७	१७६३	१७५५	१	४९	३१०	२००५	२०८
६	आटपाडी	१८६५	२६७२	२३९५	०	१०१	६६१	३१५९	२०९
७	तासगाव	३६७	१९७१	१६८५	०	७	३६७	३२७६	२९४
८	मिरज	२०८१	२२५२	२२४९	६९	७७	४४०	३०४१	४८०
९	क.महाकाळ	४९८	२९६१	२३५७	५	३५९	६३७	४७०९	१९५
१०	जत	३८३९	४०२७	२७७७	०	३१	७०१	३१८१	३१७
जिल्हा एकूण		१३३७२	२०७६५	१९०७७	७६	१२२१	५१३०	२९८६८	४०४१
आधार - कृषिगणना २००३									

तक्ता क्र. ११.११
कृषी व बिगर-कृषी उद्योग

जिल्हा : सांगली		संदर्भ वर्ष : २००५								
अ.क्र.	बाब	* कृषी उद्योग			बिगर-कृषी			कृषी व बिगर-कृषी एकूण		
		ग्रामीण	नागरी	एकूण	ग्रामीण	नागरी	एकूण	ग्रामीण	नागरी	एकूण
१	२	३	४	५	६	७	८	९	१०	११
१	उद्योगांची संख्या									
	१.१ स्वकार्यरत उद्योग**	६०१४२	३१७४	६३३१६	४०१०१	२३४८२	६३५८३	१००२४३	२६६५६	१२६८९९
	१.२ आस्थापना***	७२३१	४२०	७६५१	२०८१०	१२७७१	३३५८१	२८०४१	१३१९१	४१२३२
	१.३ एकूण	६७३७३	३५९४	७०९६७	६०९११	३६२५३	९७१६४	१२८२८४	३९८४७	१६८१३१
२	मालकीच्या प्रकारानुसार उद्योग									
	२.१ सहकारी	३१६	८	३२४	१५१५	५५३	२०६८	१८३१	५६१	२३९२
	२.२ सार्वजनिक	३५८	६९	४२७	६८६२	१५६९	८४३१	७२२०	१६३८	८८५८
	२.३ खाजगी	६६६९९	३५१७	७०२१६	५२५३४	३४१३१	८६६६५	११९२३३	३७६४८	१५६८८१
३	मालकाचा विशेष सामाजिक गट (एकूण संस्थांची टक्केवारी)									
	३.१ अनुसूचित जाती	७.२	४.३	७.१	७.०	५.५	६.५	७.१	५.४	६.७
	३.२ अनुसूचित जमाती	३.८	३.५	३.८	३.१	३.०	३.०	३.५	३.०	३.४
४	जागेविरहित कार्यान्वित असलेल्या उद्योगांची एकूणशी टक्केवारी	१.०	६.६	८.९	१२.८	९.७	११.६	१०.८	९.४	१०.५
५	शक्तीवर चालणा-या उद्योगांची एकूण उद्योगांशी टक्केवारी	१.१	३.७	१.२	१४.२	२०.१	१६.४	७.३	१८.६	१०.०
६	सर्वसाधारणपणे काम करणा-या कामगारांची संख्या									
	६.१ एकूण कामगार	१०६८२३	४९९८	१११८२१	१३१२४७	९९८५४	२३११०१	२३८०७०	१०४८५२	३४२९२२
	६.२ वेतनावर काम करणारे कामगार	११६३१	७८४	१२४१५	६७८६६	६२२४८	१३०११४	७९४९७	६३०३२	१४२५२९
	६.३ वेतनावरील कामगारांची एकूण कामगारांशी टक्केवारी	१०.९	१५.७	११.१	५१.७	६२.३	५६.३	३३.४	६०.१	४१.६
	६.४ कामगारांची प्रति उद्योग सरासरी संख्या	१.५९	१.३९	१.५८	२.१५	२.७५	२.३८	१.८६	२.६३	२.०४
<p>टीप :- *कृषी उत्पादन व मळे वगळून कृषी संबंधित उद्योग, ** पगारावर एकही कर्मचारी नसलेले उद्योग ***ज्या उद्योगात कमीतकमी एकतरी व्यक्ती पगारावर काम करते असे उद्योग आधार :- अर्थ व सांख्यिकी संचालनालय, महाराष्ट्र शासन, मुंबई (आर्थिक गणना-२००५)</p>										

तक्ता क्र. ११.१२

प्रमुख उद्योग गटानुसार उद्योगांची आणि नियमित काम करणा-या कामगारांची संख्या

जिल्हा - सांगली			संदर्भ : आर्थिक गणना २००५					
अ.क्र.	उद्योग गट	उद्योग गट	ग्रामीण		नागरी		एकूण	
			उद्योग	कामगार	उद्योग	कामगार	उद्योग	कामगार
१	२	३	४	५	६	७	८	९
१	१	कृषी	६७३७३	१०६८२३	३५९४	४९९८	७०९६७	१११८२१
२	२	खनिज उत्पादन व खाणकाम	६८	१४८	२७	५६	९५	२०४
३	३	वस्तुनिर्माण	१२७०४	३३८३९	५५६३	१४९७७	१८२६७	४८८१६
४	४	वीज, गॅस आणि पाणी पुरवठा	१८४	१२७९	५७	१२७९	२४१	२५५८
५	५	बांधकाम	१६६५	२६६८	६२७	१२२१	२२९२	३८८९
६	६	विक्री, परिरक्षण व दुरुस्ती	१९९४	३१८७	२२६६	४६००	४२६०	७७८७
७	७	घाऊक व्यापार	२४५२	४५४८	२६३८	५२३९	५०९०	९७८७
८	८	किरकोळ व्यापार	२०७९६	३१९११	१४२७१	२३१८७	३५०६७	५५१७८
९	९	उपाहारगृहे आणि हॉटेल्स	१६२५	३७८७	९६४	३१९३	२५८९	६९८०
१०	१०	वाहतूक आणि साठवण	१६६३	२९३३	६५५	२८८३	२३१८	५८१६
११	११	दळणवळण	९०८	१६५४	८४४	२६०१	१७५२	४२५५
१२	१२	वित्तीय इंटरमेडीशन	१७०८	६३१२	१०७५	७४३०	२७८३	१३७४२
१३	१३	स्थावर मालमत्ता आणि गुंतवणूक	२६८९	४०५३	१७३९	३०६२	४४२८	७११५
१४	१४	सार्वजनिक प्रशासन संरक्षण	११५८	६००१	३४२	१०८४३	१५००	१६८४४
१५	१५	शैक्षणिक	२९५२	१५७८६	९२७	७९२५	३८७९	२३७११
१६	१६	आरोग्य आणि सांस्कृतिक कार्य	१४४१	३४८८	११६३	५५०४	२६०४	८९९२
१७	१७	सामूहिक, सामाजिक व व्यक्तिगत सेवा	६९०३	९५७१	३०९५	५८५४	९९९८	१५४२५
१८	१८	इतर सेवा	१	२	०	०	१	२
१९	१९	बिगर- कृषी उद्योग गट (एकूण)	६०९११	१३१२४७	३६२५३	९९८५४	९७१६४	२३११०१
२०	२०	कृषी व बिगर- कृषी उद्योग गट (एकूण)	१२८२८४	२३८०७०	३९८४७	१०४८५२	१६८१३१	३४२९२२

आधार :- अर्थ व सांख्यिकी संचालनालय, महाराष्ट्र शासन, मुंबई

तक्ता क्र. ११.१३

महत्त्वाच्या उद्योग गटानुसार कृषी व बिगर - कृषी आस्थापनांची व त्यातील कामगारांची संख्या

जिल्हा - सांगली						संदर्भ वर्ष : २००५		
अ. क्र.	उद्योग गट संकेतांक	उद्योग गट	आस्थापना			आस्थापनेवरील कामगार		
			ग्रामीण	नागरी	एकूण	ग्रामीण	नागरी	एकूण
१	२	३	४	५	६	७	८	९
१	१	कृषी	७२३१	४२०	७६५१	११६३१	७८४	१२४१५
२	२	खाणकाम व दगडकाम	२३	९	३२	४४	३०	७४
३	३	वस्तुनिर्माण	३३१७	२१०४	५४२१	१७७७८	८५४४	२६३२२
४	४	बीज, गॅस व पाणी पुरवठा	१३८	४४	१८२	१२०१	१२५२	२४५३
५	५	बांधकाम	३७०	१९७	५६७	७०५	५०८	१२१३
६	६	घारूक व्यापार	८५०	९२१	१७७१	१८०८	२३८४	४१९२
७	७	किरकोळ व्यापार	५३८८	४३९६	९७८४	८८००	९७३७	१८५३७
८	८	उपाहारगृहे व हॉटेल्स	७२९	५९१	१३२०	१६५१	२१०३	३७५४
९	९	वाहतूक आणि साठवण	३१८	२६२	५८०	११६५	२१८९	३३५४
११	११	दळणवळण	४९६	२६१	७५७	१०८३	१८२६	२९०९
१२	१२	वित्तीय, विमा, स्थावर मालमत्ता	२०३८	१२८८	३३२६	६५५५	८२१७	१४७७२
१३	१३	सामुहिक, सामाजिक व व्यक्तिगत सेवा	२६३७	१०३४	३६७१	३८१४	२८३७	६६५१
१४	१४	इतर	४५०६	१६६४	६१७०	२३२६२	२२६२१	४५८८३
एकूण			२८०४१	१३१९१	४१२३२	७९४९७	६३०३२	१४२५२९
आधार :- अर्थ व सांख्यिकी संचालनालय, महाराष्ट्र शासन, मुंबई (आर्थिक गणना-२००५)								

