

सत्यमेव जयते

जिल्हा सामाजिक व आर्थिक समालोचन २०१४



रत्नागिरी जिल्हा

जिल्हा सांख्यिकी कार्यालय,
अर्थ व सांख्यिकी संचालनालय,
नियोजन विभाग, महाराष्ट्र शासन, रत्नागिरी.

Website : www.mahades.maharashtra.gov.in



Lokmanya Tilak birthplace



जिल्हा सामाजिक व आर्थिक समालोचन २०१४

रत्नागिरी जिल्हा

जिल्हा सांख्यिकी कार्यालय,
अर्थ व सांख्यिकी संचालनालय,
नियोजन विभाग, महाराष्ट्र शासन, रत्नागिरी.

Website : Mahades.maharashtra.gov.in

अनुक्रमणिका

जिल्हा सामाजिक व आर्थिक समालोचन २०१४

जिल्हा : रत्नागिरी

तक्ता क्र.	विषय	पृष्ठ क्र.
	भाग १ - समालोचन	
	१. जिल्ह्याचा संक्षिप्त आढावा	१ ते ७
	२. जिल्ह्याचे आर्थिक व सामाजिक समालोचन	८ ते १२
	३. जिल्हा योजनेचा आढावा	१३ ते १४
	जिल्ह्याचा नकाशा	१५
	निवडक निर्देशकांवर आधारित आलेख	१६ ते १८
	भाग २ - सांख्यिकीय तक्ते	
१	निवडक निर्देशक	
१.१	जिल्ह्यातील विविध आर्थिक व सामाजिक बाबींचे निवडक निर्देशक	१ ते ४
१.२	जिल्ह्यातील महत्वाची सांख्यिकी	५
२	जिल्हा उत्पन्न अंदाज	
२.१	क्षेत्रवार जिल्हा उत्पन्न व दरडोई जिल्हा उत्पन्न - चालू किंमतीनुसार	६ व ७
२.२	क्षेत्रवार जिल्हा उत्पन्न व दरडोई जिल्हा उत्पन्न - स्थिर (२००४-०५) किंमतीनुसार	८ व ९
३	किंमती व सार्वजनिक वितरण व्यवस्था	
	किंमती विषयक आकडेवारी	
३.१	जिल्ह्यातील महत्वाच्या वस्तुंच्या त्रैमासिक सरासरी किरकोळ किंमती	१०
	सार्वजनीक वितरण व्यवस्था	
३.२	रास्त भाव धान्य दुकाने आणि रेशनकार्ड धारकांची संख्या	११
३.३	अंत्योदय अन्न योजना, दारिद्र्य रेषेखालील (अंत्योदय अन्न योजना वगळून) व दारिद्र्य रेषेवरील कुटुंबांसाठी अन्नधान्याचे नियतन व उचल	१२
४.	जमीन व इतर महसूल, स्थानिक स्वराज्य संस्थांचे उत्पन्न/खर्च, बँकिंग, विमा, बचत गट	
	जमीन व इतर महसूल	
४.१ (अ)	गोळा केलेला महसूल (जमीन महसूल, वाढीव, संकिर्ण, जि.प., ग्रा.पं., पं.स., सेस, इ.जी.एस., शिक्षण, अकृषीक, सिटी सर्वे, वस्तीवाढ व नझूल)	१३

तक्ता क्र.	विषय	पृष्ठ क्र.
४.१ (ब)	गोळा केलेला महसूल (खाणी, गौणखनिज, मत्स्य, कोर्ट फी व मुद्रांक, बी.बी.डी.आर., नोंदणीपत्र, महसूली, करमणूक, जाहिरात इत्यादी)	१३
४.१ (क)	गोळा केलेला महसूल (तगाई, अधिक धान्य, मृद संधारण, वनजमीन कर्ज, अकृषीक कर्ज, आदर्श गृहार्माण, पश्चिम पाकिस्तानातू आलेले निर्वासित त्यांची मोडतोड, प्रकल्पग्रस्तांना, कुळांना दिलेले कर्ज, पूरग्रस्त, जमिन सुधारणा इत्यादी)	१४
	स्थानिक स्वराज्य संस्थांचे उत्पन्न/खर्च	
४.२	स्थानिक स्वराज्य संस्थांचे उत्पन्न व खर्च	१४
४.३	नागरी स्थानिक स्वराज्य संस्थांचे २०११-१२ मधील उत्पन्न व खर्च	१५
४.४	ग्रामपंचायतींचे उत्पन्न व खर्च	१६
४.५	जिल्हा परिषदचे उत्पन्न व खर्च	१७
	बँक व विमा	
४.६	तालुकानिहाय बँक कार्यालये, वर्गीकृत बँकांची संख्या, ठेवी व कर्जे	१८
४.७	जिल्ह्यातील आयुर्विमा विषयक आकडेवारी	१८
	बचत गट	
४.८	जिल्ह्यातील बचत गटांबाबतची माहिती	१९
४.९	जिल्ह्यातील जिल्हा ग्रामिण विकास यंत्रणा व महिला आर्थिक विकास महामंडळ यांच्या मार्फत स्थापित बचत गटांबाबतची माहिती	२०
५.	कृषी व संलग्न सेवा	
	कृषी	
५.१	जमिनीच्या वापराविषयी माहिती	२१
५.२	निरनिराळ्या पिकांखालील क्षेत्र	२२ ते २९
५.३	राज्यात वितरीत करण्यात आलेले बियाणे	२९
५.४	रासायनिक खतांचा वापर	३०
५.५	निरनिराळ्या पिकांचे उत्पादन	३१
५.६	मुख्य पिकांचे दर हेक्टरी अंदाजित उत्पादन	३२
५.७	तालुकानिहाय पर्जन्य दिवसांची संख्या व एकूण पर्जन्य	३३
	पदुम	
५.८	कृत्रिम रेतन कार्यक्रमाची प्रगती	३३
५.९	कृत्रिम रेतन व दुग्ध उत्पादनाची तालुकानिहाय प्रगती	३४
५.१०	पशुवैद्यकिय संस्थांबाबतची माहिती	३४
५.११	मान्यताप्राप्त पशुवध गृहे आणि त्यात कत्तल केलेल्या पशूंची संख्या	३५
५.१२	भूजल मत्स्यव्यवसायविषयक माहिती	३५

तक्ता क्र.	विषय	पृष्ठ क्र.
५.१३	सागरी मत्स्यव्यवसायविषयक माहिती	३६
५.१४	शासकीय आणि सहकारी दुग्ध शाळांमधील दुग्ध उपउत्पादने	३६
५.१५	दुग्ध विकास सहकारी संस्थांबाबतची माहिती	३७
	जलसंपदा व लाभ क्षेत्र	
५.१६	जिल्ह्यातील सिंचनाच्या व पाणी उपसा करण्याच्या सोयी	३७
५.१७	विविध साधनांखालील ओलिताचे क्षेत्र	३८
५.१८	सिंचन विहिरीविषयक माहिती	३८
५.१९	कूपनलिका, हातपंप व विद्युत पंपांविषयी माहिती	३९
५.२०	जिल्ह्यातील पाटबंधारे विषयक सुविधा (राज्यस्तर पाटबंधारे)	३९
५.२१	जिल्ह्यातील लघुपाटबंधार्यांच्या कामाविषयक माहिती	४०
५.२२	मोठे व मध्यम पाटबंधारे प्रकल्पांविषयी माहिती	४१
५.२३	जिल्ह्यातील लघुपाटबंधारे विषयी सुविधा	४२
५.२४	जिल्ह्यातील पाणलोट क्षेत्र विकास कार्यक्रमांतर्गत मृद व जलसंधारण कामाची प्रगती	४२
	वने व पर्यावरण	
५.२५	जिल्ह्यातील एकूण वनक्षेत्र	४३
५.२६	जिल्ह्यातील वनांचे वर्गीकरण	४३
५.२७	सामाजिक वनीकरण कार्यक्रमांतर्गत वृक्षरोपणाचे लक्ष्य व साध्य	४३
५.२८	वन्यजीव व राष्ट्रीय उद्याने / अभयारण्यांतर्गत प्रकल्पनिहाय क्षेत्र व खर्च	४४
५.२९	मुख्य व गौण वन उत्पादने व उत्पन्नाविषयी माहिती	४४
५.३०	संवर्गनिहाय कारखान्यांचा तपशील	४५
६.	उद्योग व सहकार	
	उद्योग	
६.१	जिल्ह्यातील उद्योगांबाबतचा तपशील	४५
६.२	जिल्ह्यातील विविध यंत्रणांकडे उपलब्ध असलेल्या स्वयंरोजगाराच्या योजनांतर्गत लाभ दिलेल्या लाभधारकांची संख्या	४६
	रोजगार व स्वयंरोजगार	
६.३	कारखान्यातील कामगारांची दैनिक सरासरी संख्या	४७
६.४	रोजगार व स्वयंरोजगार मार्गदर्शन केंद्रांतील आकडेवारी	४८
६.५	शासकीय व स्थानिक स्वराज्य संस्थांतील कर्मचाऱ्यांची संख्या	४९
६.६	निरनिराळ्या उद्योगांतील रोजगारांबाबतची माहिती	५०

तक्ता क्र.	विषय	पृष्ठ क्र.
	कामगार	
६.७	दुकाने, व्यापारी संस्था व त्यातील कामगारांबाबतची माहिती	५१
	सहकार	
६.८	प्राथमिक कृषि सहकारी संस्थांचे कार्य	५२
६.९	जिल्ह्यातील कृषि सहकारी बँकांचा तपशील	५३
६.१०	प्राथमिक कृषि पतपुरवठा संस्थांचा तपशील	५४
६.११	जिल्ह्यातील साखर कारखाने विषयक माहिती	५४
६.१२	विविध प्रकारच्या सहकारी संस्था	५५
६.१३	सहकारी संस्थांची वित्तीय स्थिती	५६
६.१४	सहकारी संस्थांची लेखापरीक्षण वर्गाप्रमाणे संख्या	५७
६.१५	राज्य / जिल्हा कार्यक्षेत्र असलेल्या सहकारी बँकाचे कार्य	५८
६.१६	बिगर-कृषी सहकारी पतसंस्थांचे कार्य	५९
६.१७	परवानाधारक सावकारांची संख्या आणि त्यांनी दिलेली कर्जे	५९
	पणन	
६.१८	जिल्हा आणि प्राथमिक पणन संस्थांचे कार्य	६०
६.१९	नियंत्रित बाजारपेठांतील कृषी मालांची वार्षिक आवक	६१
६.२०	निवडक कृषि मालाच्या त्रैमासिक सरासरी घाऊक किमंती	६२
	वस्त्रोद्योग	
६.२१	सहकारी सूत गिरण्या, हातमाग व यंत्रमाग यांचा तपशील	६२
७.	पायाभूत सुविधा	
	उर्जा	
७.१	जिल्ह्यातील विजेचा वापर	६३
	प्रादेशिक परिवहन व महाराष्ट्र राज्य मार्ग परिवहन व दळणवळण	
७.२	मोटर वाहनांची आणि व परमीटधारकांची संख्या	६४
७.३	महाराष्ट्र राज्य मार्ग परिवहन महामंडळाची प्रवासी वाहतूक	६५
७.४	स्थानिक स्वराज्य संस्थांचे वाहतूक उपक्रम	६५
७.५	पोस्ट आणि दूरध्वनी सेवा यांची आकडेवारी	६६
	सार्वजनिक बांधकाम	
७.६	रोड प्लॅन २०२१ नुसार जिल्ह्यातील रस्तेविकास कार्यक्रमाची प्रगती	६६
७.७	प्रकार व पृष्ठभाग यानुसार रस्त्यांची लांबी	६७

तक्ता क्र.	विषय	पृष्ठ क्र.
७.८	तालुक्यातील रस्तेविषयक आकडेवारी	६८
	पाणी पुरवठा व स्वच्छता	
७.९	पिण्याच्या पाण्याच्या सोयी व टंचाई संबंधी केलेल्या उपाययोजना	६९
७.१०	अनुसूचित जाती व नवबौध्द वैयक्तिक नळजोडणी	७०
७.११	ग्रामीण भागात शौचालयाची सुविधा असणाऱ्या कुटूंबांची संख्या	७०
८.	सामाजीक क्षेत्रे व सामूहिक सेवा	
	शिक्षण	
८.१	जिल्ह्यातील प्राथमिक शाळांबाबतची माहिती	७१
८.२	जिल्ह्यातील माध्यमिक शाळांबाबतची माहिती	७२
८.३	जिल्ह्यातील उच्च माध्यमिक शाळांबाबतची माहिती	७३
८.४	शैक्षणिक संस्थांतील अनुसूचित जातीच्या विद्यार्थ्यांची संख्या	७४
८.५	शैक्षणिक संस्थांतील अनुसूचित जमातीच्या विद्यार्थ्यांची संख्या	७५
८.६	शैक्षणिक संस्थांतील अल्पसंख्यांक विद्यार्थ्यांची संख्या	७६
८.७	जिल्ह्यातील साक्षरतेचे प्रमाण	७७
८.८	इयत्तानिहाय विद्यार्थ्यांची संख्या	७८
८.९	प्राथमिक शाळांतील विद्यार्थ्यांचे उत्तीर्णतेचे प्रमाण	७९
८.१०	प्राथमिक शाळांतील विद्यार्थ्यांच्या गळतीचे प्रमाण	७९
८.११	शारीरिक शिक्षण महाविद्यालये, क्रीडांगणे, क्रीडा संस्था आणि क्रीडा शिष्यवृत्तीधारक याबाबतची माहिती	८०
८.१२	इयत्ता दहावी नंतर विविध क्षेत्रातील उपलब्ध प्रवेश क्षमता	८१
८.१३	वर्षाच्या सुरुवातीला प्राप्त अजांची संख्या व प्रवेश मिळालेल्या विद्यार्थ्यांची संख्या	८१
८.१४	जिल्ह्यातील महाविद्यालयांबाबतची माहिती	८२
८.१५	व्यावसायिक शिक्षण संस्थांबाबतची माहिती	८३
	सार्वजनिक आरोग्य	
८.१६	सार्वजनिक व शासन सहाय्यीत वैद्यकीय सुविधांची माहिती	८४
८.१७	खाजगी वैद्यकीय सुविधांची माहिती	८५
८.१८	जिल्ह्यात नोंद केलेल्या जन्म व मृत्यूंची संख्या	८६
८.१९	जिल्ह्यातील प्रसुतीपूर्व तपासणीची संख्या	८७
८.२०	विविध कारणांनुसार मृत्यूची संख्या	८७
८.२१	माता व बाल संगोपन कार्यक्रमांतर्गत लस टोचणी	८८
८.२२	कुटुंब कल्याण कार्यक्रमाची प्रगती	८९

तक्ता क्र.	विषय	पृष्ठ क्र.
	महिला व बालविकास	
८.२३	जिल्ह्यातील कार्यरत अंगणवाड्या, कार्यरत सेविका व अंगणवाड्या इमारतींचा तपशिल	९०
८.२४	जिल्ह्यातील कार्यरत अंगणवाड्या व त्यामधील बालके	९१
८.२५	जिल्ह्यातील कार्यरत अंगणवाड्यांमधील कुपोषित बालकांचे श्रेणीनिहाय वर्गीकरण	९२
८.२६	एकात्मिक बाल विकास सेवा योजना - माता व बालसंगोपन	९३
	दारिद्र्य	
८.२७	शहरी भागातील दारिद्र्य रेषेखालील कुटुंबे	९३
८.२८	ग्रामीण भागातील दारिद्र्य रेषेखालील कुटुंबे	९४
	गृहनिर्माण	
८.२९	विविध गृहनिर्माण मंडळामार्फत म्हाडाने बांधलेल्या घरांचा तपशिल.	९४
८.३०	राजीव गांधी ग्रामिण निवारा योजना	९५
८.३१	इंदिरा आवास योजना- ग्रामीण भागासाठी	९५
८.३२	घरबांधणीसाठी अर्थसहाय्य योजनेअंतर्गत ग्रामीण क्षेत्रात दिलेली घरे	९६
	सामाजिक न्याय	
८.३३	जिल्ह्यातील मागासवर्गीय वसतीगृहे, त्यांची प्रवेश क्षमता व दिलेले प्रवेश	९६
८.३४	जिल्ह्यातील दलित वस्त्या, त्यामधील लोकसंख्या व दलित वस्त्यांची सुधारणा	९७
	अल्पसंख्यांक विकास	
८.३५	अल्पसंख्यांक विकास विभागाकडून राबविण्यात येत असलेल्या विविध योजनांमधील लाभार्थी संख्या	९८
	विशेष सहाय्य	
८.३६	महसुल विभागाकडील सामाजिक सुरक्षा योजनेंतर्गत केलेले अर्थसहाय्य	९९
८.३७	संजय गांधी निराधारअनुदान योजनेंतर्गत केलेले अर्थसहाय्य	९९
	मदत व पुनर्वसन	
८.३८	पुनर्वसन प्रकल्पांची सद्यस्थिती	१००
८.३९	जिल्ह्यातील दुष्काळामुळे झालेली हानी व पुनर्वसन व्यवस्थापनांतर्गत दिलेले सहाय्य	१०१
८.४०	जिल्ह्यातील आपत्तीमुळे झालेली हानी व आपत्ती व्यवस्थापनांतर्गत दिलेले सहाय्य	१०१

तक्ता क्र.	विषय	पृष्ठ क्र.
९.	योजनाविषयक आकडेवारी	
	विविध विकास योजना	
९.१	जिल्ह्यातील विविध योजनांतर्गत नियतव्यय व खर्चाचा आढावा	१०२
९.२	विविध विकास शीर्षाखाली झालेला योजनांतर्गत खर्च	१०३ ते १०५
९.३	वीस कलमी कार्यक्रमाची भौतिक प्रगती	१०६
९.४	खासदार स्थानिक क्षेत्र विकास कार्यक्रम	१०७
९.५	आमदार स्थानिक विकास कार्यक्रम (विधानसभा मतदार संघ)	१०८
९.६	स्थानिक विकास कार्यक्रम (विधानपरिषद सदस्य)	१०९
	महाराष्ट्र ग्रामीण रोजगार हमी योजना	
९.७	महाराष्ट्र ग्रामीण रोजगार हमी योजना	११०
९.८	महाराष्ट्र ग्रामीण रोजगार हमी योजनेखाली घेतलेली कामे, त्यावरील रोजगार व खर्च	११०
९.९	महाराष्ट्र ग्रामीण रोजगार हमी योजनेखाली घेण्यात आलेली प्रकारानुसार कामे व त्यावरील खर्च	१११
१०.	संकीर्ण	
	न्याय व प्रशासन	
१०.१	पोलिस अधिकारी/कर्मचारी यांची संख्या	११२
१०.२	जिल्ह्यात कार्यरत विविध न्यायालये, त्यामधील न्यायाधीशांची संख्या व निकालात काढलेली प्रकरणे	११२
	माहिती व जनसंपर्क	
१०.३	जिल्ह्यात प्रकाशित झालेली वर्तमानपत्रे व नियतकालिके	११३
१०.४	चित्रपट गृहे, व्ही.डी.ओ. केंद्र आणि केबलधारक यांची आकडेवारी	११३
	निवडणूकीबाबत	
१०.५	लोकसभा व विधानसभा निवडणूकीबाबतची आकडेवारी	११४
	वित्त	
१०.६	जिल्ह्यात गोळा करण्यात आलेला कर महसूल	११५
१०.७	जिल्ह्यात गोळा करण्यात आलेला मूल्यवर्धीत कर महसूल (व्हॅट)	११५
१०.८	कोषागारात सादर झालेल्या देयकांचे तपशिल	११६

तक्ता क्र.	विषय	पृष्ठ क्र.
	माहिती व तंत्रज्ञान	
१०.९	माहिती व तंत्रज्ञान संबंधी तपशिल	११६
	पर्यटन	
१०.१०	जिल्ह्यातील पर्यटन स्थळांच्या विकासाबाबत सद्यस्थिती	११७
१०.११	जिल्ह्यातील पर्यटन स्थळांच्या ठिकाणी असलेल्या सुविधा	११७
	भाग - ३ गणनाविषयक आकडेवारी	
	जनगणना (लोकसंख्या)	
११.१	लोकसंख्या विषयक निवडक आकडेवारी (नागरी क्षेत्र)	११८
११.२	लोकसंख्या विषयक निवडक आकडेवारी (ग्रामीण क्षेत्र)	११८
११.३	जिल्ह्यातील मागासवर्गीयांची लोकसंख्या	११९
११.४	लोकसंख्या आणि वृद्धिदर	११९
११.५	शहरांची वर्गवारी आणि त्यांची लोकसंख्या	१२०
११.६	मुख्य व सीमांतीक काम करणाऱ्यांचे उद्योग गटनिहाय वर्गीकरण	१२१
११.७	धर्म व वयोगटानुसार लोकसंख्या	१२२
	कृषी गणना	
११.८	वहिती धारणेचा प्रकार आणि क्षेत्रफळ गटानुसार वर्गीकरण	१२३
	पशुगणना	
११.९ (अ)	जिल्ह्यातील एकूण पशुधन (विदेशी व संकरित गाई व बैल)	१२३
११.९ (ब)	जिल्ह्यातील एकूण पशुधन(देशी व संकरित गाई व बैल)	१२४
११.९ (क)	जिल्ह्यातील एकूण पशुधन(म्हशी व रेडे)	१२४
११.९ (ड)	जिल्ह्यातील एकूण पशुधन(इतर पशू)	१२५
११.१०	कृषि अवजारांविषयी माहिती	१२५
	आर्थिक गणना	
११.११	कृषी व बिगर-कृषी उद्योग	१२६
११.१२	प्रमुख उद्योग गटानुसार उद्योगांची आणि नियमित काम करणाऱ्या कामगारांची संख्या	१२७
११.१३	महत्त्वाच्या उद्योग गटानुसार कृषी व बिगर - कृषी आस्थापनांची व त्यातील कामगारांची संख्या	१२८

भाग : १

जिल्हयाचा संक्षिप्त आढावा
पान १ ते ७

दृष्टिक्षेपात जिल्हा
पान ८ ते १२

जिल्हा योजनेचा आढावा
पान १३ ते १४

जिल्हयाचा नकाशा
पान - १५

निवडक निर्देशकांवर आलेख
पान १६ ते १८

१.रत्नागिरी जिल्ह्याचा संक्षिप्त आढावा

१) प्रास्ताविक :-

विपुल सृष्टी सौंदर्याने नटलेला हा रत्नागिरी जिल्हा आहे. एका बाजूला गगनाला गवसणी घालणारे उंच डोंगर तर दुसऱ्या बाजूला पाताळाचा वेध घेणाऱ्या खोल दऱ्या, डोंगरातून नागमोडी वळणे घेत धावणारे रस्ते, अथांग सागर आणि नारळी-पोफळीच्या विस्तीर्ण बागातून क्षितीजावर रंगांची उधळण करणारा सुर्यास्त ही कोकणची आणि रत्नागिरी जिल्ह्याची वैशिष्ट्ये. या जिल्ह्याला निसर्गाने जे विपुल सृष्टीसौंदर्याचं उत्कट देणं दिलं आहे यामुळेच निसर्ग रम्य रत्नागिरी जिल्ह्याकडे पर्यटक आकर्षित होतात आणि रत्नागिरीच्या मोहात पडतात. पर्यटकांना मोहिनी घालतील अशी रत्नागिरी तालुक्यात श्री क्षेत्र गणपतीपुळे, कवी केशवसूत स्मारक, स्वातंत्र्यवीर सावकर स्मारक, श्री क्षेत्र पावस, भगवती मंदिर, रत्नदुर्ग किल्ला, लोकमान्य टिळक जन्मस्थान, ऐतिहासिक राजवाडा थिबा पॅलेस तर संगमेश्वर तालुक्यात श्री क्षेत्र मार्लेश्वर, छत्रपती संभाजी महाराज यांचे स्मारक, राजापूर तालुक्यात राजापूरची गंगा, चिपळूण तालुक्यात श्री क्षेत्र परशुराम अशी इतर अनेक रमणीय स्थळे या जिल्ह्यामध्ये ठिकठिकाणी आढळतात.

तसेच येथील लोकांच्या चालीरीतीवरून उत्तर आणि दक्षिण संस्कृतीचा सुरेख मिलाप झालेला दिसून येत आहे. शिमगा आणि गौरी-गणपती हे या जिल्ह्यातील मुख्य सण आहेत. येथील दशावतारी नमन (मृदुंगी खेळे) व जाखडी या लोककला प्रसिद्ध आहेत.

रत्नागिरी जिल्ह्याला ऐतिहासिक वारसा लाभलेला आहे. छत्रपती शिवाजी महाराजांनी महाराष्ट्राचे स्वातंत्र्य, स्वाभिमान आणि अस्मिता जपण्यासाठी इथल्या शूरवीरांचा आणि दऱ्याखोऱ्यांचा वापर केला. अनेक वीरपुरुष, स्वातंत्र्य सैनिक, समाजसेवक, विचारवंत, कलावंत अशी अनेक नररत्ने या जिल्ह्याने राष्ट्राला दिली आहेत. नररत्नांच्या या खाणीतून लोकमान्य टिळक, हुतात्मा अनंत कान्हेरे, एस.एम.जोशी, महर्षी कर्वे, रंगलर परांजपे, दानशुर भागोजीशेठ किर, साने गुरूजी, कविवर्य केशवसूत, लोकसभेचे भूतपूर्व अध्यक्ष दादासाहेब मावळकर, क्रिडा क्षेत्रातील एकनाथ सोलकर, चंद्रकांत पंडित, गुलाम परकार, मधू पाटील, नटश्रेष्ठ शंकरराव घाणेकर, काशिनाथ घाणेकर अशी कितीतरी रत्ने रत्नागिरीला मिळाली म्हणूनच या जिल्ह्याला नररत्नांची खाण असलेला म्हणून ओळखले जाते. ब्रिटिशांनी रत्नागिरी येथे बंदिवासात ठेवलेल्या स्वातंत्र्यवीर सावरकर यांच्यासारख्या क्रांतीकारकांमुळे रत्नागिरी जिल्ह्याच्या इतिहासाला अधिक महत्व प्राप्त झाले.

जिल्ह्यातील बहुतांशी लोक जरी शेतीवरच आपली उपजिविका करीत असले, तरी शेतीसाठी फारच थोडी जमीन उपलब्ध आहे. जिल्ह्याच्या एकूण भौगोलिक क्षेत्राच्या ७२.४५ टक्के क्षेत्र लागवडीयोग्य असले तरी त्या लागवडी योग्य क्षेत्रापैकी फक्त ४७.४७ टक्के क्षेत्रच लागवडीखाली येते. बहुतेक भाग डोंगराळ आणि समुद्राच्या खाड्यांनी व्यापलेला आहे. जो काही थोडासा सखल भाग आहे, त्याठिकाणी प्रामुख्याने भाताचे पिक घेतले जाते. डोंगरमाथ्यावर वरकस जमिनीमध्ये वरी, नाचणी सारखी पिके होतात.

फळांचा राजा हापूस आंब्यापासून आमरस, आंबा पोळी, आंबा पन्हे, आंबा वडी, आंबा लोणचे, कोकमपासून कोकम सरबत व कोकम आगळ, काजूपासून काजूगर, काजूवडी, काजू टरफलापासून वंगणतेल इत्यादी फळप्रक्रिया उद्योग जिल्ह्यात कार्यरत आहेत.

महाराष्ट्र राज्याला लाभलेल्या ७२० किलोमीटर लांबीच्या समुद्र किनाऱ्यालगतच्या कोकणपट्टीत जे सहा जिल्हे वसलेले आहेत त्यापैकी रत्नागिरी हा एक आहे. रत्नागिरी जिल्ह्याला जवळ जवळ १६७ कि.मी. लांबीची समुद्र किनारपट्टी लाभली आहे. मच्छिमारीच्या धंद्यात उपयुक्त अशी छोटी मोठी बंदरे आणि खाड्या असल्यामुळे मच्छिमारी हा व्यवसाय मोठ्या प्रमाणावर केला जातो. या ठिकाणच्या मासळीला जपान आणि पश्चिम आशियायी देशांकडून मागणी असल्यामुळे बरेच परदेशी चलनही मिळते. या धंद्यावर जिल्ह्यातील किनारपट्टीलगतच्या गावातील बऱ्याच कुटुंबांची उपजिविका अवलंबून आहे.

रत्नागिरी जिल्ह्याचा औद्योगिक विकास घडवून आणण्याच्या दृष्टीकोनातून महाराष्ट्र शासनाने महाराष्ट्र औद्योगिक विकास महामंडळाच्या सहकार्याने एकूण १३१६ हेक्टर क्षेत्रामध्ये रत्नागिरी-मिरजोळे, झाडगांव, खेड-लोटे परशूराम, गाणेखडपोली व खेडी संगमेश्वर-देवरूख-साडवली या ठिकाणी औद्योगिक क्षेत्र विकसित केलेले आहे.

लोटे परशूराम येथे रासायनिक औद्योगिक समुह असून मे. घरडा केमिकल्स लि., मे.एक्सेल इंडस्ट्रिज, मे.रॅलिज इंडिया लि., मे.वशिष्टी डिटर्जंट लि., मे.यु.एस.व्हिर्टोमिन्स लि., मे.गुडलास नेरोलॅक, मे.डि-नोसिल लि. या नामांकित कंपन्या कार्यरत आहेत.

मच्छिमार व्यवसाय मोठ्या प्रमाणावर असल्याने यंत्राच्या सहाय्याने माशांवर प्रक्रिया करणारे मे.गद्रे मरिन एक्सपोर्ट लि. व मे.नाईक अँड कोल्ड स्टोरेज हे कारखाने आहेत. मे.फिनोलेक्स इंडस्ट्रीज लि., रनपार येथे असून ते पी.व्ही.सी.पाईपचे उत्पादन मोठ्या प्रमाणावर करतात. जिल्ह्यामध्ये एकमेव इंजिनिअरिंग इंडस्ट्रीमध्ये जे.के. फाईल्सचे नांव अजरामर झाले आहे. अल्ट्राटेक सिमेंट व भारती शिपयार्ड यासारखे नामांकित कारखाने आहेत.

२) भौगोलिक स्थिती :-

महाराष्ट्र राज्याच्या पश्चिम किनारपट्टीवर पसरलेला रत्नागिरी जिल्हा कोकणचा एक प्रमुख भाग आहे. हा जिल्हा १६.३० अंश ते १८.०४ अंश उत्तर अक्षांश आणि ७३.०२ अंश ते ७३.५२ पूर्व रेखांश या भौगोलिक पट्ट्यामध्ये येतो. जिल्ह्यातील हवामान दमट (आर्द्र) आहे. जिल्हा समुद्रकिनाऱ्यालगत असल्यामुळे दिवसाच्या, रात्रीच्या त्याचप्रमाणे विभिन्न ऋतुमधील उष्णतामानात विशेष बदल होत नाही. उन्हाळ्यात आर्द्रता जास्त असते. राजधानी मुंबईपासून ३७० कि.मी. अंतरावर असलेला रत्नागिरी जिल्हा कोकण विभाग महसूल क्षेत्रात येतो. जनगणना-२०११ नुसार रत्नागिरी जिल्ह्याचे एकूण भौगोलिक क्षेत्र ८२०८ चौ. कि.मी. आहे. उत्तरेला रायगड, दक्षिणेला सिंधुदूर्ग, पश्चिमेला अरबी समुद्र तर पुर्वेला सह्याद्री पर्वताच्या रांगा आणि त्या पलीकडे कोल्हापूर, सातारा, सांगली हे जिल्हे आहेत. मंडणगड, दापोली, खेड, चिपळूण, गुहागर, रत्नागिरी, संगमेश्वर, लांजा व राजापूर अशा ९ तालुक्यांचा हा रत्नागिरी जिल्हा आहे.

३) प्रशासकिय विभाग :-

राज्यातील सहा प्रादेशिक विभागापैकी कोकण प्रादेशिक विभागात रत्नागिरी जिल्ह्याचा समावेश आहे. प्रशासकीय नियंत्रण व दैनंदिन कारभाराच्या सोयीसाठी जिल्ह्यात ९ तालुके आहेत. तसेच २०११ च्या जनगणनेप्रमाणे जिल्ह्यामध्ये एकूण १५३७ खेडी असून तालुकानिहाय खेड्यांची संख्या मंडणगड १०९, दापोली १७३, खेड २१५, चिपळूण १६५, गुहागर १२१, रत्नागिरी १९६, संगमेश्वर १९८, लांजा १२२ व राजापूर २३८ अशी आहे. या गावांपैकी दापोली, चिपळूण, संगमेश्वर, लांजा या तालुक्यामध्ये प्रत्येकी एक व राजापूर मध्ये दोन याप्रमाणे ६ ओसाड खेडी आहेत.

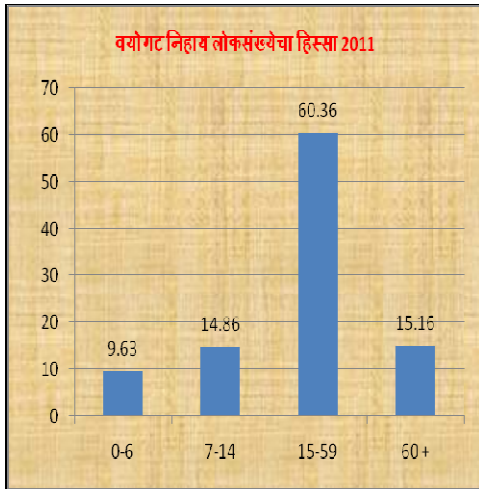
जिल्ह्यामध्ये रत्नागिरी, खेड, चिपळूण व राजापूर या चार नगरपरिषदा असून त्या तालुक्याच्या मुख्यालयाच्या ठिकाणी आहेत. तसेच दापोली, गुहागर, देवरूख व लांजा या चार नगरपंचायती आहेत. तसेच जनगणना २०११ प्रमाणे १. गिम्हवणे, २. जालगांव, ३. दाभोळ, ४. खेडी, ५. मौजे अंजनवेल, ६. झाडगांव, ७. नाचणे, ८. कर्ले, ९. कुवारबांव, १०. देवरूख, ११. लांजा ही जनगणना शहरे आहेत. जिल्ह्यात एकूण ८४४ ग्रामपंचायती असून त्यांची सभासद संख्या ६९४० आहे. रत्नागिरी जिल्हापरिषद व ९ पंचायत समित्या यांच्या निवडणूका होऊन त्यांचा कारभार लोकनियुक्त प्रतिनिधीच्या हाती आहे. रत्नागिरी जिल्ह्यातील चार नगरपरिषदा व चार नगरपंचायतीचे क्षेत्र वगळता सर्व भाग रत्नागिरी जिल्हा परिषदेच्या क्षेत्रात येतो.

४) भूपृष्ठ रचना :-

जिल्ह्यातील जमीन जांभ्या खडकापासून तयार झालेल्या मातीची आहे. समुद्र किनाऱ्यालगत तसेच इतर कांही सखल भागात १ ते ३ फुटापर्यंत जमिनीची खोली कमी असल्यामुळे मातीत ओलावा रहात नाही. जमिनीची सुपिकता विचारात घेता तिचे प्रामुख्याने चार प्रकारे वर्गीकरण करता येईल. १) काही प्रमाणात ओलावा धरून ठेऊ शकणारी जमीन, जेथे भाताचे पीक घेण्यात येते. २) किनाऱ्यालगतची जमीन, जेथे नारळाच्या व सुपारीच्या बागा आहेत. ही जमीन खारपट पोयटायुक्त प्रकारची आहे. ३) डोंगर उताराची वरकस जमीन, जेथे काजू, आंबा यासारख्या फळांची व नाचणी, वरी ही पिके घेतली जातात. ४) खाडी व समुद्र पाण्याने खराब झालेली क्षारयुक्त जमीन, जी कृषी उत्पादनासाठी योग्य नाही.

जिल्ह्यातील सावित्री, वाशिष्ठी, शास्त्री, जगबुडी, बाव, मुचकुंदी आणि जैतापूर या प्रमुख नद्या सह्याद्री पर्वतात उगम पाऊन पश्चिमेकडे वाहत जातात आणि अरबी समुद्राला मिळतात. जलवाहतूकीच्या दृष्टीने वाशिष्ठी नदी सर्वात महत्त्वाची आहे. तिची लांबी ४८ कि.मी. असून समुद्रकिनाऱ्यापासून ४० कि.मी. पर्यंत या नदीतून जलवाहतूक केली जाते. शास्त्री नदीची लांबी सर्वसाधारणपणे ६४ कि.मी. आहे. नद्यांचे पात्र उथळ असल्यामुळे पावसाळ्यात त्यांच्या प्रवाहाला खुप गती असते. त्यामुळे या नद्यांचा जलवाहतूकीकरिता मर्यादित उपयोग होतो. समुद्रकिनाऱ्यालगत केळशी, दाभोळ, वाशिष्ठी, जयगड, काळबादेवी, पालशेत आणि बोऱ्या या महत्त्वाच्या खाड्या आहेत. जिल्ह्यातील सर्वसाधारण पावसाचे प्रमाण ४३६४ मि.मी. आहे. जिल्ह्याच्या सर्व भागात सारखा पाऊस पडत नाही. समुद्रकिनाऱ्यापासून सह्याद्री पर्वताकडे पावसाचे प्रमाण वाढत जाते. सह्याद्री पर्वताच्या उंच भागात अधिक पाऊस पडतो. तसेच जून ते ऑक्टोबर या पाच महिन्यातल्या कालावधीत पाऊस पडतो. तथापि पावसाचे प्रमाण जुलै महिन्यात सर्वाधिक असते.

५) लोकसंख्या :-



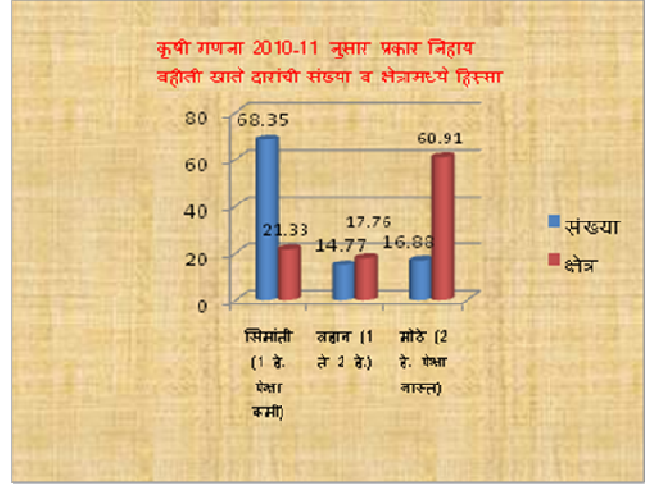
सन २००१ च्या जनगणनेनुसार जिल्ह्याची एकूण लोकसंख्या १६.९७ लाख असून त्यापैकी ८९% ग्रामीण लोकसंख्या आहे. जिल्ह्यात अनुसूचित जातींची लोकसंख्या १.४४% तर अनुसूचित जमातींची लोकसंख्या १.१८% आहे. जिल्ह्यात स्त्री-पुरुष प्रमाण ११३६ आहे. सन १९९१ ते २००१ या दशकामध्ये लोकसंख्यावाढीचा वेग ९.८९% इतका असून शहरी भागात हाच वेग ३९.२३% एवढा आहे. २००१ च्या जनगणनेनुसार एकूण लोकसंख्येच्या ८१.९९ टक्के इतके लोक हिंदू धर्माचे, मुस्लिम धर्माचे १०.३५ टक्के, बौद्ध धर्माचे ७.१२ टक्के, जैन धर्माचे ०.२५ टक्के, ख्रिश्चन धर्माचे ०.१७ टक्के तर शिख आणि इतर धर्माचे मिळून फक्त ०.०४ टक्के लोक होते. तसेच धर्म अनिर्देशित ०.०७ टक्के लोक होते.

सन २०११ च्या जनगणनेची स्थायी आकडेवारी काही बाबींची प्रसिध्द झाली आहे. त्याप्रमाणे जिल्ह्याची एकूण लोकसंख्या १६.१५ लाख असून त्यापैकी ७.६१ लाख पुरुष व ८.५४ लाख स्त्रीयांची लोकसंख्या आहे. जिल्ह्यात स्त्री-पुरुष प्रमाण ११२२ आहे. एकूण लोकसंख्येच्या ८२.१८ टक्के साक्षर लोकसंख्या असून त्यापैकी ९०.९३ टक्के पुरुष व ७४.५३ टक्के स्त्रीया साक्षर आहेत. सन २००१ ते २०११ या दशकामध्ये लोकसंख्या वाढीचा वेग कमी झाला असून तो (-) ४.८२% आहे. शहरी भागात हाच वेग ३७.२१% आहे.

६) वहित धारणा :-

कृषी गणना २०१०-११ प्रमाणे जिल्ह्यात

४.५४ लाख वहित खातेदार असून त्यांचे एकूण क्षेत्र ५.६२ लाख हेक्टर इतके होते. मागील कृषी गणनेच्या तुलनेत खातेदारांची संख्या ३५ टक्क्यांनी वाढली असून वहिती क्षेत्र मात्र १४ टक्क्यांनी कमी झाले आहे. रत्नागिरी जिल्ह्यामध्ये सर्व प्रकारच्या खातेदारांनी धारण केलेले सरासरी क्षेत्र १.२४ हे. एवढे आहे. एकूण खातेदारांपैकी २७.६५ टक्के खातेदार पूर्ण ओलिताखालील, ७२.२० टक्के पूर्ण जिरायत तर ०.१५ टक्के खातेदार अंशतः ओलिताखालील जमीन धारण करीत होते.



७) जमिनीचा वापर, मुख्य पिके व त्याखालील क्षेत्र :-

जिल्हा अधिक्षक कृषी कार्यालय यांच्याकडील सन २०१३-१४ च्या आकडेवारीनुसार जिल्ह्याच्या एकूण भौगोलिक क्षेत्रापैकी ०.७२ टक्के जंगलव्याप्त, २७ टक्के शेतीला उपलब्ध नसलेले, ४० टक्के लागवड न केलेले व पडीक तर निव्वळ कसलेले क्षेत्र ३२ टक्के इतके होते. जिल्ह्यात सन २०१३-१४ मध्ये प्रामुख्याने एकूण २८०७५४ हेक्टर लागवडीखालील क्षेत्रापैकी तृणधान्याखाली ३४ टक्के क्षेत्र होते. त्यामध्ये तांदूळ पिकाखाली २६ टक्के तर नाचणी पिकाखाली ६ टक्के क्षेत्र होते. फळे व भाजीपाला या पिकांखाली ६४ टक्के क्षेत्र होते.

२०१३-१४ मध्ये १९१७३ मे. टन रासायनिक खताचे वितरण करण्यात आले. यापैकी नियंत्रित संस्थाकडून १३३६२ मे. टन तर खाजगी संस्थाकडून ५८११ मे. टन रासायनिक खतांचे वितरण झाले आहे.

८) सिंचनाच्या सोयी :-

जिल्ह्यात मोठे प्रकल्प नसून खेड तालुक्यात नातुवाडी, संगमेश्वर तालुक्यात गडनदी, राजापूर तालुक्यात जामदा व अर्जुना हे चार मध्यम पाटबंधारे प्रकल्प कार्यरत आहेत. त्यापैकी जामदा प्रकल्पाचे कामास अद्याप सुरुवात झालेली नाही. जिल्ह्यात एकूण १००४ लघु पाटबंधारे प्रकल्प मार्च २०१४ अखेर पूर्ण झाले असून वापरात असलेल्या कामाचे लाभ क्षेत्र १९९९१ हेक्टर आहे. प्रकल्प पूर्ण झाल्यावर ओलीताखाली येणारे क्षेत्र नातुवाडी २०५० हेक्टर, गडनदी ३१११ हेक्टर, जामदा ३५०० हेक्टर, अर्जुना ५७०४ हेक्टर मिळून एकूण १४३६५ हेक्टर येवू शकेल. सन २०१३-१४ मध्ये प्रत्यक्ष ओलीताखाली असलेले क्षेत्र नातुवाडी ८२ हेक्टर आहे.

९) पशुधन, पशुधन उत्पादने व पशुवैद्यकिय सुविधा :-

पशुगणना २००३ नुसार जिल्ह्यात ६.१८ लाख इतके पशुधन असून त्यापैकी गायी/बैल ७७.२५ टक्के, म्हैस/रेडे ९.७४ टक्के, शेळ्या व मेंढ्या ६.०८ टक्के व इतर पशुधन ६.९० टक्के होते. दर चौ. कि.मी. क्षेत्रामागे पशुधन घनता ७५ इतकी होती. सन १९९७ च्या पशुगणनेपेक्षा सन २००३ च्या पशुगणनेमध्ये २०.३२ टक्केनी पशुधन घटलेले आहे. सन २००३ च्या पशुगणनेनुसार कुक्कूट पक्षांची संख्या १०.५४ लाख असून १९९७ च्या गणनेपेक्षा ३३.७३ टक्केनी घटलेली आहे.

पशुगणना २००७ नुसार जिल्ह्यात ४.८९ लाख इतके पशुधन असून त्यापैकी गायी/बैल ८२.०० टक्के, म्हैस/रेडे १०.४३ टक्के, शेळ्या व मेंढ्या ७.३६ टक्के व इतर पशुधन ०.२१ टक्के होते. सन २००३ च्या पशुगणनेपेक्षा सन २००७ च्या पशुगणनेमध्ये २०.९४ टक्केनी पशुधन घटलेले आहे.

जिल्ह्यात सन २०१३-१४ मध्ये २२२ संस्थांमार्फत २६ लाख लिटर दूध संकलन झाले आहे. जिल्ह्यात दूध संकलनाच्या सोईसाठी ४ शीतगृहे कार्यरत असून त्यांची क्षमता ७० हजार लिटर्स इतकी आहे. जिल्ह्यात सन २०१३-१४ मध्ये ५ पशु सर्वचिकित्सालय, १४८ पशुवैद्यकिय दवाखाने, १ रेतन केंद्र , १५३ कृत्रीम रेतन केंद्रांमार्फत पशुउपचाराचे कार्य केले जात आहे.

१०)विजेचा वापर :-

सन २०१३-१४ मध्ये विजेचा वापर ६९२ दशलक्ष किलोवॉट तास इतका झाला असून त्यापैकी घरगुती वापराकरिता २३६ दशलक्ष कि.वॉ. तास, व्यापार व लघुउद्योगासाठी ९३ दशलक्ष कि.वॉ. तास, उद्योगाकरिता ३०५ दशलक्ष कि.वॉ. तास, सार्वजनिक दिवाबत्तीसाठी ६ दशलक्ष कि.वॉ. तास शेतीसाठी ११ दशलक्ष कि.वॉ. तास आणि इतर कामासाठी ४० दशलक्ष कि.वॉ. तास वीज वापरण्यात आली. संदर्भ वर्षातील कनेक्शन्सची संख्या ४.८१ लाख इतकी आहे. सन २०१३-१४ मध्ये जिल्ह्यात ०.४३ कि.वॉ. तास एवढा विजेचा दरडोई वापर झाल्याचे दिसून आले आहे.

११)उद्योग :-

जिल्ह्यामध्ये २०१२ अखेर नोंदणी झालेल्या एकूण ३४९ कारखान्यांपैकी १५ कारखाने बंद होते ३३४ चालू कारखान्यामध्ये २०६६१ कामगार होते.

मच्छिमार व्यवसाय मोठ्या प्रमाणावर असल्याने यंत्राच्या सहाय्याने माशांवर प्रक्रिया करणारे मे.गद्रे मरीन एक्स्पॉर्ट लि. व मे. नाईक आईस अँड कोल्ड स्टोरेज कारखाने आहेत. मे. फिनोलेक्स लि. रनपार येथे पी.व्ही.सी. पाईपचे मोठ्या प्रमाणावर उत्पादन करतात.

जिल्ह्यामध्ये एकमेव इंजिनिअरींग इंडस्ट्रीजमध्ये जे के फाईलचे नांव अजरामर झाले आहे. मे. अल्ट्राटेक सिमेंट इंडस्ट्रीजमध्ये सिमेंट उत्पादनाकरीता व भारती शिपर्याड जहाज निर्मिती तसेच हेन्केल, नोसिल या दोन कारखान्यात रासायनिक पदार्थांचे उत्पादन होते. फिनोलेक्स हा कारखाना रत्नागिरी तालुक्यात रनपार गोळप येथे असून तेथे प्लाॅस्टीक करीता आवश्यक असणाऱ्या पावडरचे उत्पादन होते.

लोटे परशुराम येथे रासायनिक औद्योगिक समुह असून मे. घरडा केमिकल्स लि.मे. एक्सेल लि. मे. रॅलिन इंडिया लि. मे वसिष्ठी डिटर्जेंट लि. मे. यू.एस.एस व्हटमिन लि. मे. गुडलास नेरोलॅक लि. या नामांकित कंपन्या आहेत.

फळांचा राजा हापूस आंब्यापासून आमरस, आंबा पोळी, आंबा पन्हे, आंबा वडी, आंबा लोणचे कोकमपासून कोकम सरबत व कोकम आगळ काजुपासून काजूगर, काजूवडी, काजू टरफलापासून वंगणतेल इत्यादी फळप्रक्रिया उद्योग जिल्ह्यात कार्यरत असून त्यामध्ये श्री.नाना भिडे यांचे योजक असोसिएट्स रत्नागिरी, मे.केळकर कॅनिंग मालगुंड, देसाई प्रॉडक्ट पावस, मे.मारको करंजारी, के निर्मिती इम्पेक्स वेळणेश्वर ता गुहागर हे नामांकित उद्योग आहेत. यापैकी मे. निर्मिती इम्पेक्स हा उद्योग घटक शंभर टक्के निर्यातीभिमुख उद्योग आहे.

उद्योग क्षेत्रास जिल्ह्यात उपलब्ध असलेल्या पोषक वातावरणामुळे गेल्या काही वर्षांमध्ये मोठ्या प्रमाणावर औद्योगिक गुंतवणूक होऊ लागली आहे. सन २०१३-१४ अखेर रु.४४३८ कोटी एवढ्या विदेशी थेट गुंतवणूकीचे १५ प्रकल्प मंजूर असून त्याव्यतिरिक्त रु.२७०.०४ कोटी गुंतवणूकीचे २१२५ एवढे उद्योग जिल्ह्यात कार्यरत आहेत.

१२)वाहतूक व दळणवळण :-

सन २०१३-१४ अखेर जिल्ह्यातील एकूण रस्त्यांची लांबी (न.प.हद्दीतील रस्त्यासह) ९८७६ कि.मी. होती. त्यापैकी ७२५७ कि.मी. डांबरी, २०७३ कि.मी. खडीचा व ५४० कि.मी. इतर माल वापरून तयार करण्यात आलेला होता.

२०१३-१४ मध्ये जिल्ह्यात नोंदणी झालेल्या वाहनांची संख्या २४७३४९ असून दुचाकी वाहने ६९.५ टक्के, मोटारी आणि स्टेशन वॅगन्स व जीप १३.२ टक्के, टॅक्सी ०.२२ टक्के, तीन चाकी वाहने (रिक्षा) ६.७६ टक्के, प्रवासी बसेस ०.२२, व माल वाहतूक वाहने ९.९१ टक्के अशी वाहने आहेत. त्यापैकी डिझेलवर चालणारी १६.७९ टक्के व पेट्रोलवर चालणारी ८२.५२ टक्के व एल.पी.जी. वर चालणारी ०.६९ टक्के वाहने आहेत.

महाराष्ट्र राज्य परिवहन महामंडळाद्वारे जिल्ह्यात प्रवासी वाहतूक केली जाते. २०१३-१४ मध्ये ६८७३१ कि.मी. लांबीच्या ११३४ मार्गावर ७७३ बसगाड्यांद्वारे वाहतूक केली गेली आहे. या वाहतुकीपासून महामंडळाला या वर्षात रुपये २१९०१ लाख इतके उत्पन्न मिळाले. प्रत्येक दिवशी सरासरी ३.७० लाख प्रवाशांची वाहतूक केली गेली व प्रत्येक प्रवाशामागे (दरदिवशी) रु.१६.२१ इतके सरासरी उत्पन्न मिळाले.

१३)शाळा, महाविद्यालये :-

अ) शालेय शिक्षण - सन २०१३-१४ अखेर जिल्ह्यात २८९७ प्राथमिक, ३८२ माध्यमिक १०६ उच्च माध्यमिक शाळा होत्या. प्राथमिक शाळेतील एकूण विद्यार्थ्यांपैकी ८१% विद्यार्थी स्थानिक स्वराज्य संस्थांमध्ये शिक्षण घेत होते, तर माध्यमिक शाळेतील ९२% विद्यार्थी खाजगी अनुदानित संस्थांमध्ये शिक्षण घेत होते. प्राथमिक शाळेत प्रति शिक्षक विद्यार्थी संख्या १६ होती तर माध्यमिक व उच्च माध्यमिक संस्थांमध्ये हीच संख्या २९ एवढी होती.

ब) उच्च शिक्षण - सन २०१३-१४ च्या प्राप्त माहितीनुसार जिल्ह्यात सर्वसाधारण उच्च शिक्षणाची १०६ महाविद्यालये कार्यरत आहेत व त्यामध्ये ३९ हजार विद्यार्थी शिकत आहेत.

१४)वैद्यकिय व सार्वजनिक आरोग्य :-

सन २०१३-१४ अखेर जिल्ह्यात १२ रूग्णालये,३ विशेष रूग्णालये (कॅन्सर,टि.बी.इ.), ४ दवाखाने, १४ प्रसूतीगृहे, ६७ प्राथमिक आरोग्य केंद्रे व ३७८ उपकेंद्रे कार्यरत आहेत. या संस्थांतील खाटांची संख्या १४२७ इतकी असून संदर्भ वर्षात ४१८०० आंतररूग्ण व ६७२८०० बाह्य रुग्णांवर उपचार केले आहेत. प्राप्त झालेल्या अंतीम आकडेवारीनुसार २०१३ मध्ये १४६७३ जन्म व ९७८२ मृत्यू नोंदले गेले आहेत.

१५)जिल्हा उत्पन्न :-

सन २०१२-१३ च्या चालू किंमतीनुसार जिल्ह्याचे स्थुल उत्पन्न १६९४५३७ लाख रु. असून निव्वळ दरडोई उत्पन्न रु. ८००८६ आहे. राज्याच्या एकूण सरासरी स्थुल उत्पन्नापेक्षा जिल्ह्याचे स्थुल उत्पन्नाचा वाटा १.२८ टक्के आहे.

जिल्हास्तरावरील उत्पन्नाचे अचूक अंदाज करण्यासाठी प्रदेशाला संचयीत करणारे उत्पन्न ही संकल्पना वापरणे योग्य असले तरी, जिल्हास्तरावरील आर्थिक उलाढलीचा परिणाम जिल्ह्यापुरताच मर्यादित राहत नसल्याने संबंधीत जिल्ह्याला बाहेरून प्राप्त होणारे व संबंधीत जिल्ह्यातून बाहेर जाणा-या उत्पन्नाचे मोजमाप करणे शक्य नसल्याने, सदर पद्धतीचा वापर करता येत नाही. त्यामुळे उत्पन्न स्रोत पद्धती (Income originating approach) या संकल्पनेचा अवलंब करून जिल्हास्तरावरील उत्पन्नाचे अंदाज तयार केलेले आहेत. जिल्हा उत्पन्नाचे अंदाज तयार करण्याकरीता लागणारी मुलभूत माहिती अजूनही समाधानकारकरीत्या उपलब्ध नाही. प्राथमिक क्षेत्राकरीता बहुतांश आकडेवारी उपलब्ध आहे. मात्र इतर क्षेत्राकरीता आकडेवारी अतिशय अल्पशा प्रमाणात उपलब्ध आहे. ज्या क्षेत्राकरीता जिल्हास्तरावरील आकडेवारी उपलब्ध नाही, त्या क्षेत्राकरीता जिल्हावार अनुरूप असे निर्देशांक वापरून त्या आधारे राज्यस्तरावरील उत्पन्नाची जिल्ह्यामध्ये विभागणी करण्यात आलेली आहे.आकडेवारीच्या उपलब्धतेचा अभाव,अनुरूप निर्देशांकाचा वापर तसेच पध्दतीमधील अंगभूत उणीवा या सर्वांमुळे जिल्हा उत्पन्नाचे अचूक अंदाज बांधण्यामध्ये मर्यादा येत असल्याने, हे अंदाज ढोबळ मानाने जिल्ह्यातील

उत्पन्नाची पातळी आजमाविण्याकरीता वापरावेत. या प्रकाशनात प्रकाशीत केलेले जिल्हा उत्पन्नाचे अंदाज वापरताना वरील मर्यादा लक्षात घेणे आवश्यक आहे.

१६)पर्यटन -

पर्यटन विकासाला चालना देण्यासाठी शासनाच्या गृह विभागाकडील निर्णय दिनांक ८ नोव्हेंबर-१९९६ अन्वये राज्यातील नागरी व ग्रामीण भागातील अनेक प्रसिध्द यात्रास्थळे, ऐतिहासिक, सांस्कृतिक, निसर्गरम्य स्थळे इत्यादी पर्यटनाच्यादृष्टिने विकसित करण्यासाठी निर्णय झालेला आहे त्याप्रमाणे अशा स्थळांचे 'अ', 'ब' आणि 'क' अशा तीन श्रेणीमध्ये वर्गीकरण करण्यात आले आहे त्याप्रमाणे सद्यःस्थितीत रत्नागिरी जिल्ह्यात 'अ' श्रेणीमध्ये कोणतेही पर्यटनस्थळ अंतर्भूत नाही. 'ब' आणि 'क' पर्यटन स्थळाबाबतचा तपशिल पुढीलप्रमाणे आहे.

रत्नागिरी जिल्ह्यामध्ये १) गणपतीपुळे २) पावस ३) वेळणेश्वर ४) पन्हाळेकाजी ५) थिबापॅलेस व ६) माचाळ या पर्यटन स्थळांचा ब वर्गीय पर्यटन स्थळ म्हणून अंतर्भाव आहे. राज्य शासनाकडून प्राप्त होणा-या अर्थसंकल्पीय साधन संपत्ती मधून ही पर्यटन स्थळे विकसित करावयाची आहेत.

जिल्हा स्तरावर स्थानिक महत्त्व असलेली ठिकाणे ही क वर्गीय पर्यटन स्थळांमध्ये समावेश होतो. जिल्हा वार्षिक योजनेमध्ये उपलब्ध केलेल्या तरतूदीमधून या पर्यटन स्थळांचा विकास केला जातो. रत्नागिरी जिल्हा नियोजन समितीने खालील पर्यटन स्थळांना क पर्यटन स्थळ म्हणून मान्यता दिलेली आहे.

रत्नागिरी जिल्ह्यातील महत्त्वाची पर्यटन स्थळे

अ.क्र.	तालुका	पर्यटन स्थळाचे नांव
१	मंडणगड	देवाचा डोंगर, मंडणगड किल्ला, बाणकोट गड, आंबडवे येथील लेण्या
२	दापोली	केळशी, पाजपंढरी, आंजर्ला, पन्हाळेदुर्ग गड, पालगड, सुवर्णदुर्ग (हर्णे) गड, कनकदुर्ग, फत्तेगड, गोवा किल्ला, उन्हवरे, मुरूड, कर्दे, दापोली येथील लेण्या.
३	खेड	चोरवणे, कर्टल, वाडीबेलदार, सोनगांव, फुरूस, महिपतगड, सुमारगड, रसाळगड, पालदुर्ग गड, रघुवीर घाट, खेड येथील लेण्या.
४	चिपळूण	अनारी, दळवटणे, गांधारेश्वर, अडरे, गोवळकोटगड, कोळकेवाडी दुर्ग, भैरवगड, पर्शुराम मंदिर, डेरवण, सवतसडा, मौजे तुरंबव येथील ऐतिहासिक शारदादेवी मंदिर, टेरव येथील श्री कुलस्वामीभवानी वाघजाई देवस्थान.गोवळकोट येथील श्री.देवी करंजेश्वरी मंदिर परिसर.
५	गुहागर	गुहागर, हेदवी, अंजनवेल गड, विजयगड, मोडका आगार, बुधल येथील दुर्गादेवी मंदिर परिसर.
६	संगमेश्वर	तळवडे टिकळेश्वर, भवानगड, प्रचितगड, महिपतगड, संगमेश्वर कसबा परीसर, मालेश्वर.
७	लांजा	मठ, साटवली गढी.
८	रत्नागिरी	मांडवी, हातीस, रत्नागिरी शहर, रत्नदुर्ग गड, जयगड, पूर्णगड, मालगुंड, निरूळ, निवळी धबधबा, भाटे समुद्र किनारा, काळबादेवी येथील देवी कालीका मंदिर परिसर व समुद्र किनारा.
९	राजापूर	रानतळे, धोपेश्वर, चुनाकोळवण, आंबोळगड, यशवंतगड, राजापूर गढी, राजापूर येथील गंगातीर्थ व गरम पाण्याचा कुंड.

जिल्हा सामाजिक व आर्थिक समालोचन - 2014

दृष्टिक्षेपात जिल्हा

अ.क्र.	बाब	परिमाण	जिल्हा	महाराष्ट्र
1	2	3	4	5
एक	प्राकृतिक रचना			
1	भौगोलिक स्थान			
1.1	उत्तर अक्षांश	अंश	16.30 -18.04	16.4-22.1
1.2	पूर्व रेखांश	अंश	73.02-73.52	72.6-80.9
1.3	क्षेत्रफळ	हजार चौ.कि.मी.	8.21	308
2	प्रशासकीय रचना			
2.1	तालुके	संख्या	9	355 ^{@@}
2.2	शहरे (गणना शहरांसह)	संख्या	16	534
2.3	वस्ती असलेली गावे	संख्या	1531	40,959
2.4	वस्ती नसलेली गावे	संख्या	6	2,706
@@ मुंबई व मुंबई उपनगर जिल्ह्यांमधील 3 तहसिल वगळून				
दोन	स्थानिक स्वराज्य संस्था		(2013-14)	(2013-14)^{\$}
1	महानगरपालिका	संख्या	0	26
2	नगरपरिषदा	संख्या	4	220
3	कटकमंडळे	संख्या	0	7
4	पंचायत समित्या	संख्या	9	351
5	ग्रामपंचायती	संख्या	844	27,873
6	नगरपंचायत	संख्या	4	12
\$ राज्य निवडणूक आयोगाच्या अहवालानुसार				
तीन	लोकसंख्या (जनगणना -2011)			
1	ग्रामीण	हजार	1,351	61,556
2	नागरी	हजार	264	50,818
3	एकूण	हजार	1,615	1,12,374
4	पुरुष	हजार	761	58,243
5	स्त्रिया	हजार	854	54,131
6	स्त्रिया प्रति हजार पुरुष	संख्या	1,122	929
7	अनुसूचित जातींची लोकसंख्या	हजार	67	13,276
7.1	एकूण लोकसंख्येशी प्रमाण	टक्के	4.15	11.8
8	अनुसूचित जमातींची लोकसंख्या	हजार	20	10,510
8.1	एकूण लोकसंख्येशी प्रमाण	टक्के	1.26	9.4
9	घनता (लोकसंख्या प्रति चौ.कि.मी.)	संख्या	198	365
10	साक्षरतेचे प्रमाण			
10	ग्रामीण	टक्के	80.13	77.0
10	नागरी	टक्के	92.75	88.7
10	एकूण	टक्के	82.18	82.3
10	पुरुष	टक्के	90.93	88.4
11	स्त्रिया	टक्के	74.53	75.9
11	साक्षरतेमध्ये महाराष्ट्राचा देशात क्रमांक	क्रम संख्या	अकरावा	बारावा
11	दारिद्र्य रेषेखालील ग्रामीण कुटुंबे (2002)	लाख	1.22	45.19

जिल्हा सामाजिक व आर्थिक समालोचन - 2014

दृष्टिक्षेपात जिल्हा

अ.क्र.	बाब	परिमाण	जिल्हा	महाराष्ट्र
1	2	3	4	5
चार	जिल्हा उत्पन्न अंदाज			
1	चालू किंमतीनुसार		2012-13 +	2012-13 +
	1.1 एकूण उत्पन्न (स्थूल)	कोटी रू.	16945	13,23,768
	1.2 दरडोई उत्पन्न (स्थूल)	रूपये	86658	1,15,027
	1.3 एकूण उत्पन्न (निव्वळ)	कोटी रू.	15232	11,96,754
	1.4 दरडोई उत्पन्न (निव्वळ)	रूपये	80086	1,03,991
2	स्थिर (2004-05) किंमतीनुसार		2012-13 +	2012-13 +
	2.1 एकूण उत्पन्न (स्थूल)	कोटी रू.	10739	8,25,832
	2.2 दरडोई उत्पन्न (स्थूल)	रूपये	56464	71,760
	2.3 एकूण उत्पन्न (निव्वळ)	कोटी रू.	9543	7,39,040
	2.4 दरडोई उत्पन्न (निव्वळ)	रूपये	50176	64,218
.+ पहिले सुधारित अंदाज				
पाच	कृषि		2013-14 *	2011-12 *
1	भौगोलिक क्षेत्र	हजार हेक्टर	816	30,758
2	जंगलव्याप्त क्षेत्र	हजार हेक्टर	6	5,211
3	जंगलव्याप्त क्षेत्राचे भौगोलिक क्षेत्राशी प्रमाण	टक्के	0.72	16.94
4	शेतीला उपलब्ध नसलेली जमीन			
	4.1 बिगर- शेती वापराखालील	हजार हेक्टर	21	1,450
	4.2 पडीत आणि लागवडीलायक नसलेली	हजार हेक्टर	198	1,728
	4.3 एकूण	हजार हेक्टर	219	3,178
5	पडीत जमिनीव्यतिरिक्त लागवड न केलेली इतर जमीन		2013-14 *	2011-12*
	5.1 कायम गुरेचरण व इतर	हजार हेक्टर	28	1,244
	5.2 झाडे-झुडपांखालील	हजार हेक्टर	49	250
	5.3 लागवडीलायक परंतु पडीत	हजार हेक्टर	138	919
6	पडीत जमीन			
	6.1 चालू पड	हजार हेक्टर	22	1,378
	6.2 इतर पड	हजार हेक्टर	82	1,192
7	पिकाखालील क्षेत्र			
	7.1 निव्वळ पेरणी क्षेत्र	हजार हेक्टर	272	17,386
	7.2 दुसोटा /तिसोटा क्षेत्र	हजार हेक्टर	9	5,720
	7.3 एकूण पिकाखालील क्षेत्र	हजार हेक्टर	281	23,106
8	ओलिताखालील क्षेत्र / सिंचनाखालील क्षेत्र		2013-14 *	2011-12*
	8.1 निव्वळ ओलित क्षेत्र	हजार हेक्टर	उ.ना	उ.ना
	8.2 एकूण ओलित क्षेत्र	हजार हेक्टर	13	उ.ना
9	महत्वाच्या पिकाखालील क्षेत्र		2013-14 *	2012-13
	9.1 तृणधान्ये	हजार हेक्टर	94	7,440
	9.2 कडधान्ये	हजार हेक्टर	7	3,322
	9.3 तेलबिया	हजार हेक्टर	2	3,652

जिल्हा सामाजिक व आर्थिक समालोचन - 2014

दृष्टिक्षेपात जिल्हा

अ.क्र.	बाब	परिमाण	जिल्हा	महाराष्ट्र
1	2	3	4	5
	9.4 ऊस(तोडणीक्षेत्र)	हजार हेक्टर	0	935
	9.5 कापूस	हजार हेक्टर	0	4,187
10	पर्जन्य (सरासरी) 2013	मि.मी.	4364	1464.60
11	जमीन वहिती धारण क्षेत्र		2010-11	2010-11
	11.1 क्षेत्र 2 हेक्टरपेक्षा कमी	हजार हेक्टर	198	8,925
	11.2 क्षेत्र 2 ते 10 हेक्टर	हजार हेक्टर	279	9,758
	11.3 क्षेत्र 10 हेक्टरपेक्षा जास्त	हजार हेक्टर	85	1,084

* अस्थायी

सहा	अंशतः व पूर्णतःसिंचन क्षमता निर्माण झालेले पाटबंधारे प्रकल्प व त्यांखालील क्षेत्र		30जून,2013 पर्यंत	30जून,2013 पर्यंत
1	मोठे पाटबंधारे प्रकल्प	संख्या	0	105 ^{\$}
	1.1 लाभक्षेत्र (निर्मित सिंचन क्षमता)	हजार हेक्टर	0	2,719
2	मध्यम पाटबंधारे प्रकल्प	संख्या	4	298 ^{\$}
	2.1 लाभक्षेत्र (निर्मित सिंचन क्षमता)	हजार हेक्टर	18	867
3	लघु पाटबंधारे प्रकल्प (राज्यक्षेत्र)	संख्या	41	3484 ^{\$}
	3.1 लाभक्षेत्र	हजार हेक्टर	11	1,340
4	लाभ क्षेत्रातील विहिरींद्वारे 2013-14 मधील अतिरिक्त सिंचन क्षेत्र	हजार हेक्टर	2	857

§ पूर्ण व प्रगतीपथावरील घटकांची अस्थायी संख्या

सात	पशुसंवर्धन (पशुगणना -2007)			
1	एकूण पशुधन	हजार	489	35,955
2	गो जातीय	हजार	401	16,184
3	महिषवर्गीय	हजार	51	6,073
4	मेंढया व शेळ्या	हजार	36	13,301
5	कोबडया व बदके	हजार	1026	64,756
आठ	सहकार क्षेत्र		31/03/2014	31/03/2013*
1	सहकारी संस्था	संख्या	2759	2,30,673
2	प्राथमिक कृषि सहकारी पतसंस्था	संख्या	380	21,238
	2.1 सभासद संख्या	हजार	320	16,813
	2.2 दिलेली कर्जे	लाख `	4607	8,32,400
	2.2 येणे कर्जे	लाख `	5246	10,00,900
3	सहकारी दुग्धसंस्था	संख्या	222	26,527

* अस्थायी

नऊ	वीज		31/03/2014 अखेर	31/03/2014 अखेर
1	विद्युतीकरण झालेली गावे	संख्या	1531	40,950
2	वीज पुरवठा केलेले कृषी पंप संच	हजार	15	4026
3	विजेचा वापर		2013-14	2012-13
	3.1 घरगुती	दशलक्ष कि.वॅ.तास	236	22,831

जिल्हा सामाजिक व आर्थिक समालोचन - 2014

दृष्टिक्षेपात जिल्हा

अ.क्र.	बाब	परिमाण	जिल्हा	महाराष्ट्र
1	2	3	4	5
	3.2 वाणिज्यिक	दशलक्ष कि.वॅ.तास	93	12,635
	3.3 औद्योगिक	दशलक्ष कि.वॅ.तास	305	38,110
	3.4 कृषि	दशलक्ष कि.वॅ.तास	11	20,984
	3.5 इतर	दशलक्ष कि.वॅ.तास	46	6,105
	3.6 एकूण	दशलक्ष कि.वॅ.तास	692	100,665
दहा	परिवहन व दळणवळण		31/03/2014	31/03/2013
1	रेल्वे मार्गाची एकूण लांबी	कि.मी.	194	6,107
2	रस्त्यांनी जोडलेली गावे		31/03/2014 अखेर	31/03/2013 अखेर
	2.1 बारमाही	संख्या	1509	40,158
	2.2 हंगामी	संख्या	24	690
3	रस्त्यांची लांबी (पृष्ठांकित)		2013-14	2012-13
	3.1 राष्ट्रीय महामार्ग	कि.मी.	275	4,376
	3.2 राज्य महामार्ग	कि.मी.	1044	27,528
	3.3 प्रमुख जिल्हामार्ग	कि.मी.	1549	50,256
	3.4 इतर जिल्हामार्ग	कि.मी.	1449	47,573
	3.5 ग्रामीण रस्ते	कि.मी.	5559	1,06,745
	3.6 एकूण	कि.मी.	9876	2,43,172
अकरा	नोंदणीकृत कारखाने व रोजगार			
1	नोंदणीकृत कारखाने (2012)	संख्या	349	44,859
2	नोंदणीकृत चालू कारखाने (2012)	संख्या	334	37,339
	(त्यांतील कामगार) (2012)	संख्या	20661	2,056,471
3	साखर कारखाने *	संख्या	0	202
	(साखरेचे उत्पादन) *	लाख मे. टन	0	58.4
4	सहकारी सूत गिरण्या *	संख्या	0	148
* 31 मार्च, 2013 रोजीची अस्थायी आकडेवारी				
बारा	कर्मचारी गणना (1 जुलै 2008 रोजी भरलेली पदे)			
1	शासकीय	हजार	10	593
2	जिल्हा परिषदा	हजार	16	468
3	नगर परिषदा	हजार	1	52
4	महानगरपालिका (मुंबई म.न.पा.वगळून)	हजार	0	106
तेरा	शिक्षण क्षेत्र		2013-14	2013-14*
1	प्राथमिक शिक्षण (1ते 8 वी)			
	1.1 एकूण शाळा	संख्या	2897	1,03,262
	1.2 विद्यार्थी	हजार	145	16,159
	1.3 शिक्षक	हजार	9	499
	1.4 प्रति शिक्षक विद्यार्थी	संख्या	16	32
2	माध्यमिक शिक्षण व उच्च माध्यमिक सह)			
	2.1 एकूण शाळा	संख्या	382	23,752
	2.2 विद्यार्थी	हजार	120	5,911

जिल्हा सामाजिक व आर्थिक समालोचन - 2014

दृष्टिक्षेपात जिल्हा

अ.क्र.	बाब	परिमाण	जिल्हा	महाराष्ट्र
1	2	3	4	5
	2.3 शिक्षक	हजार	4	213
	2.4 प्रति शिक्षक विद्यार्थी	संख्या	29	28
3	उच्च शिक्षण			
	3.1 संस्था	संख्या	106	3,277
	3.2 एकूण विद्यार्थी	हजार	39	1,867
* अस्थायी				
4	तांत्रिक व व्यवसाय शिक्षण		2013-14	2013-14
	4.1 व्यवसाय पदवी शिक्षण संस्था	संख्या	5	932
	(प्रवेश क्षमता)	संख्या	499	1,90,278
	4.2 व्यवसाय पदविका शिक्षण संस्था	संख्या	8	908
	(प्रवेश क्षमता)	संख्या	740	2,05,801
	4.3 शासकीय औद्योगिक प्रशिक्षण संस्था(2013-14)	संख्या	10	417
	(प्रवेश क्षमता)	संख्या	2520	75,007
	4.4 अशासकीय औद्योगिक प्रशिक्षण संस्था (2013-14)(विना अनुदानित)	संख्या	4	364
	(प्रवेश क्षमता)	संख्या	532	42,740
चौदा	सार्वजनिक आरोग्य		2013-14	2013-14
1	रुग्णालये	संख्या	12	1,395
2	दवाखाने	संख्या	4	3,087
3	प्राथमिक आरोग्य केंद्रे	संख्या	67	1,816
4	प्राथमिक आरोग्य उपकेंद्रे	संख्या	378	10,580
5	प्राथमिक आरोग्य पथके	संख्या	0	193
पंधरा	आदिवासी कल्याणकारी योजना		2013-14	2013-14
1	आदिवासी आश्रमशाळा (शासकीय व अनुदानित)	संख्या	2	1,109
	(त्यांतील विद्यार्थी)	संख्या	469	449,061
सोळा	मागासवर्गीयांसाठी कल्याणकारी योजना		2013-14	2013-2014
1	मागासवर्गीयांसाठी वसतिगृहे(शासकीय व अनुदानित)	संख्या	42	2754
	(त्यांतील विद्यार्थी)	संख्या	2083	136,015
सतरा	सार्वजनिक वितरण व्यवस्था		2013	2013
1	रास्त भावाची दुकाने	संख्या	920	50,339
2	पुरविलेला एकूण साठा		2013-14	2012-13
	2.1 गहू	लाख टन	0.23	31.85
	2.2 तांदूळ	लाख टन	0.72	20.74
			2013-14	2013-14
3	शासकीय गोदामे	संख्या	13	1,063
	(साठवण क्षमता)	हजार टन	12.00	599

३. जिल्हा योजनेचा आढावा

१.जिल्हा वार्षिक योजना २०१३-१४

शासनाच्या नियोजन विभागाकडून सर्वसाधारण जिल्हा वार्षिक योजनेतर्गत सन २०१३-१४ या आर्थिक वर्षासाठी रु.१४०००.०० लाख इतका नियतव्यय अर्थसंकल्पित करण्यात आलेला होता. त्यापैकी कार्यान्वयन यंत्रणांना रु. १४०००.०० लाख इतका निधी वितरीत करण्यात आला.

सन-२०१३-१४ या वर्षामधील माहे मार्च-२०१४ अखेर गाभा क्षेत्र व बिगर गाभा क्षेत्र निहाय झालेल्या खर्चाची माहिती दर्शविणारे विवरणपत्र खालीलप्रमाणे आहे.

(रु.लाखात)

अ. क्र.	विकास क्षेत्र	मंजूर अर्थसंकल्पित तरतुद	पुनर्विनियोजन द्वारे सुधारित अर्थसंकल्पित तरतुद	कार्यान्वयन यंत्रणांना वितरीत तरतुद	माहे मार्च-१४ अखेरचा खर्च	खर्चाची वितरीत तरतुदीशी टक्केवारी
१	कृषि व संलग्न सेवा	१२०८.४९	१६३३.६३	१६३३.६३	१६३२.३४	९९.९२
२	ग्रामीण विकास	२१३७.३७	१४३०.७५	१४३०.७५	१४३०.७५	१००.००
३	सामाजिक व सामुहिक सेवा	३९३२.४५	४३९७.७८	४३९७.७८	४३९७.३६	९९.९९
	एकूण गाभा क्षेत्र	७२७८.३१	७४६२.१६	७४६२.१६	७४६०.४५	९९.९८
बिगर गाभा क्षेत्र						
४	पाटबंधारे व पूरनियंत्रण	१००.००	११३.८१	११३.८१	११३.८१	१००.००
५	विद्युत विकास	२१२.२०	२१२.२०	२१२.२०	२१२.२०	१००.००
६	उद्योग व खाणकाम	८७.४२	६०.००	६०.००	६०.००	१००.००
७	वाहतूक व दळणवळण	५०९२.८४	५०८३.१५	५०८३.१५	५०८३.१५	१००.००
८	सामान्य आर्थिक सेवा (पर्यटन विकास)	५००.००	४२५.०५	४२५.०५	४२५.०५	१००.००
९	नाविन्यपूर्ण योजना	६३०.००	६०५.२६	६०५.२६	६०५.२०	९९.९९
१०	सामान्य सेवा (माहिती व प्रसिध्दी)	२७.००	२५.७७	२५.७७	२५.६९	९९.६९
११	इतर कार्यक्रम (मूल्यमापन व बळकटीकरण)	७२.२३	१२.६१	१२.६१	१२.६१	१००.००
	एकूण बिगर गाभा क्षेत्र	६७२१.६९	६५३७.८५	६५३७.८५	६५३७.७१	१००.००
	एकूण जिल्हा वार्षिक योजना	१४०००.००	१४०००.०१	१४०००.०१	१३९९८.१६	९९.९९

शासनास रु. १.८५ लाख एवढी तरतुद प्रत्यार्पित करणेत आलेली आहे.

२.अनुसुचित जाती उपयोजना (वि.घ.यो.) २०१३-१४

विशेष घटक योजना सन-२०१३-१४ अंतर्गत रत्नागिरी जिल्हयाकरिता मंजूर नियतव्यय रू.१६५७.०० लाख इतका होता. सन-२०१३-१४ मधील अर्थसंकल्पिय तरतूद रू. १५९९.८४ लाख व अंतिम वितरीत तरतूद रू.१५६६.२१ लाख इतकी होती. माहे मार्च-२०१४ अखेर रू.१५०९.३२ लाख इतका खर्च झाला. खर्चाची वितरीत तरतुदीशी टक्केवारी ९६.३७ इतकी आहे.

३.आदिवासी उपयोजना क्षेत्राबाहेरील योजना २०१३-१४

आदिवासी उप-योजना क्षेत्राबाहेरील (ओ.टी.एस.पी.) कार्यक्रमांतर्गत सन-२०१३-१४ अंतर्गत रत्नागिरी जिल्हयाकरिता मंजूर नियतव्यय रू.९८.९६ लाख इतका होता. माहे मार्च २०१४ अखेर रू. ९१.९५ लाख एवढा निधी वितरीत करणेत आला. माहे मार्च-२०१४ अखेर रू. ९१.४३ लाख इतका खर्च झाला आहे. खर्चाची वितरीत तरतुदीशी टक्केवारी ९९.४३ इतकी आहे.

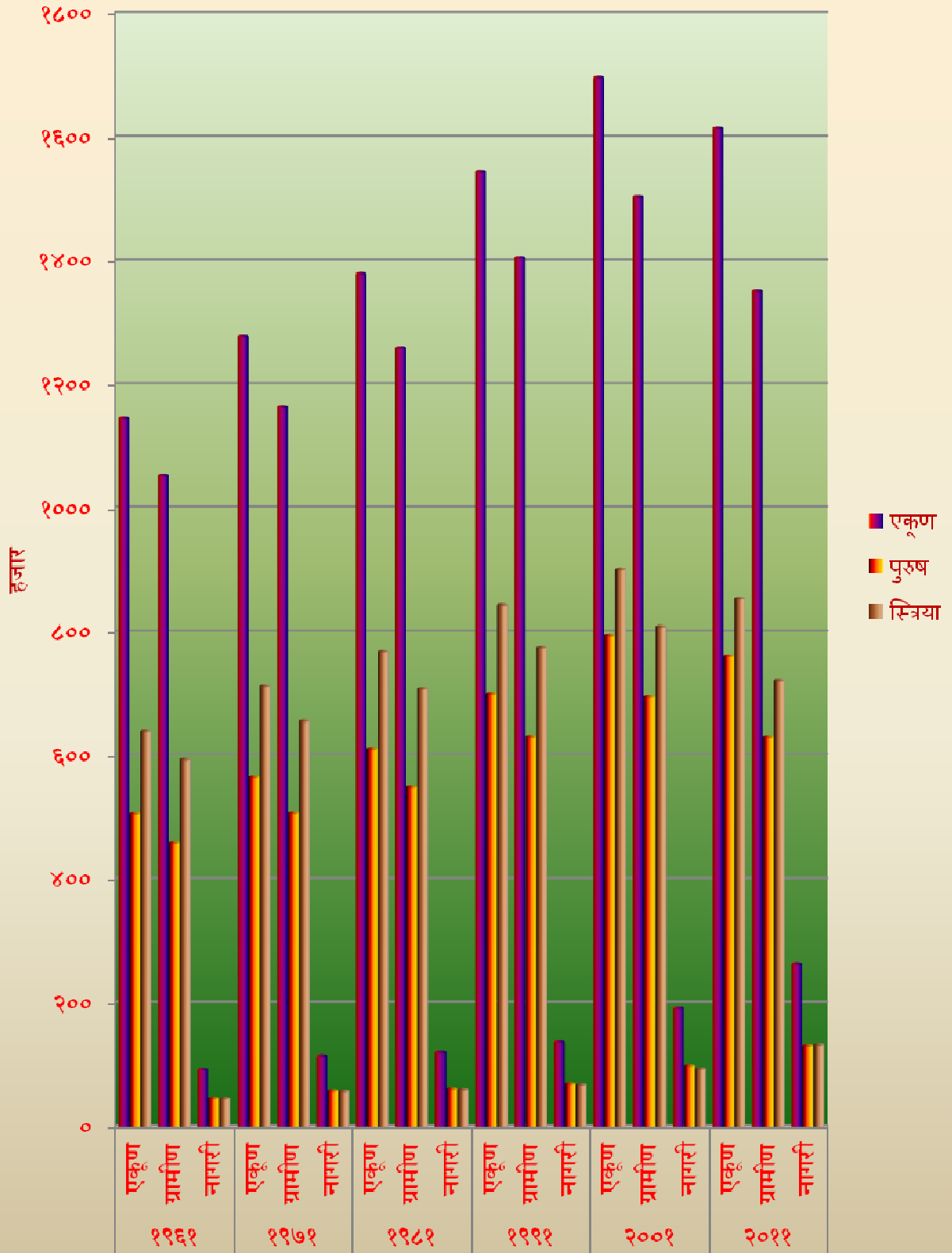
४.जिल्हा वार्षिक योजना / अनुसुचित जाती उपयोजना (वि.घ.यो.) / आदिवासी उपयोजना क्षेत्राबाहेरील योजना सन २०१४-१५

सन २०१४-१५ मध्ये सर्वसाधारण जिल्हा वार्षिक योजनेसाठी रत्नागिरी जिल्हयाकरीता रू.१५०.०० कोटीचा अंतिम आराखडा मंजूर करण्यात आला आहे. अनुसुचित जाती उपयोजना (वि.घ.यो.) साठी रत्नागिरी जिल्हयाकरीता रू. १०.६६ कोटी तर आदिवासी उपयोजना क्षेत्राबाहेरील आदिवासींसाठी रू. १.१४ कोटीचा अंतिम आराखडा मंजूर करण्यात आला आहे.

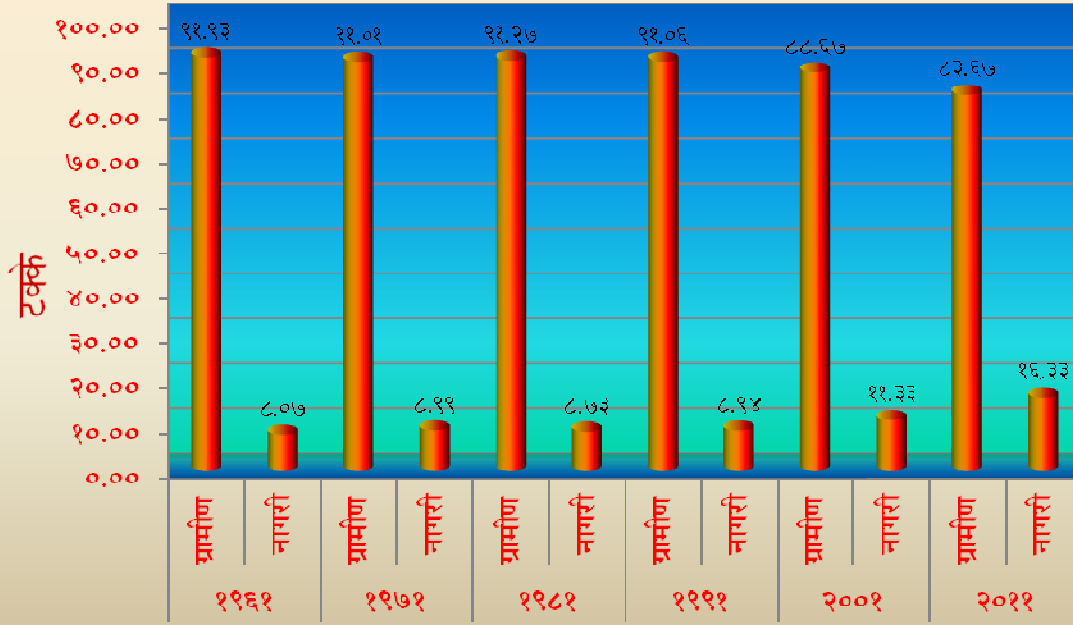
RATNAGIRI (Maharashtra)



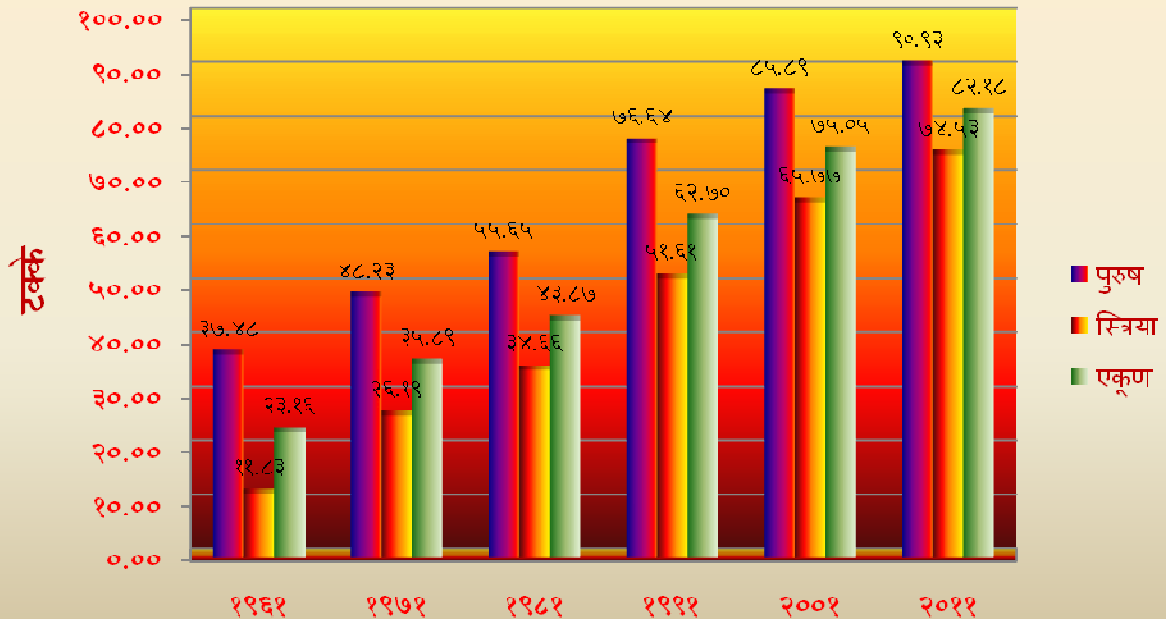
आलेख क्र. १
जिल्हाची लोकसंख्या
 (जनगणनांनुसार)



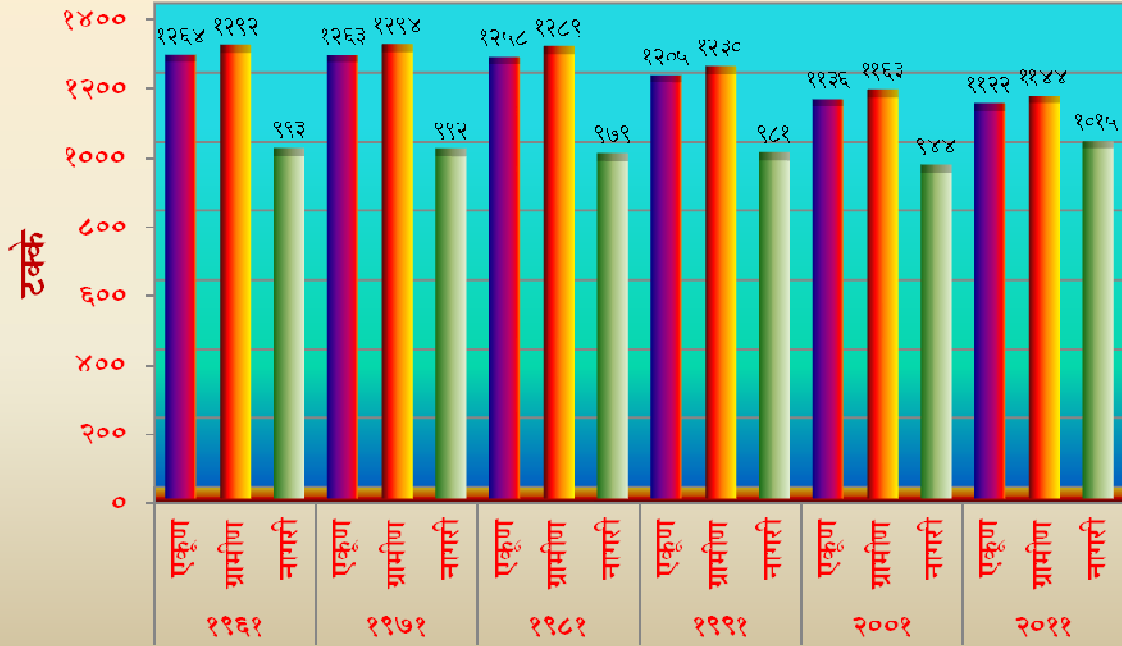
आलेख क्र. २
जिल्ह्यातील ग्रामीण व नागरी लोकसंख्येचे प्रमाण
(जनगणनांनुसार)



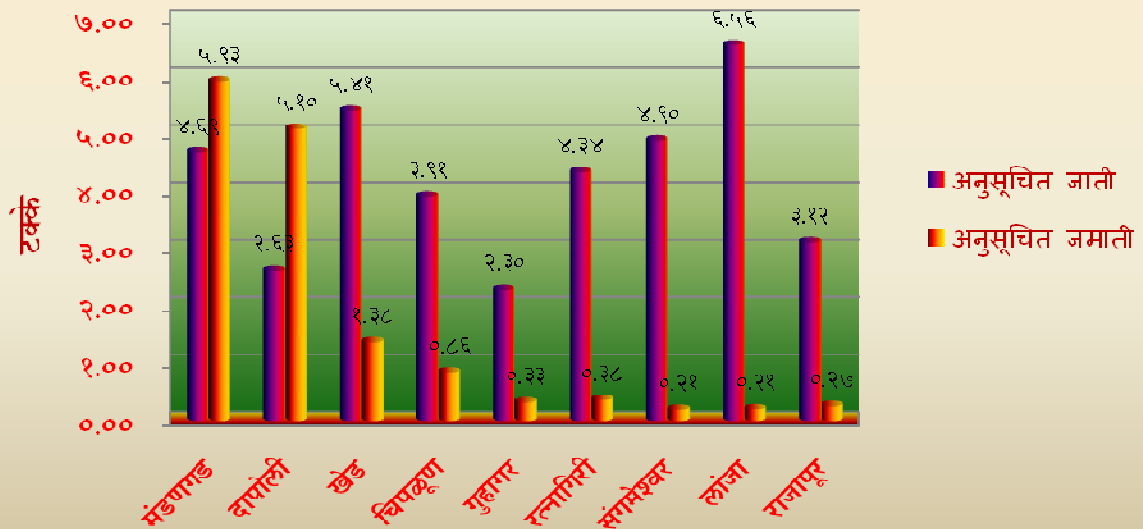
आलेख क्र. ३
जिल्ह्यातील साक्षरतेचे प्रमाण
(जनगणनांनुसार)



आलेख क्र. ४
दर हजार पुरुषांमार्गे जिल्ह्यातील स्त्रीयांचे प्रमाण
 (जनगणनांनुसार)



आलेख क्र. ५
जिल्ह्यातील अनुसूचित जाती/जमातींच्या लोकसंख्येची
तहसिलनिहाय टक्केवारी
 (जनगणना २०११ नुसार)



भाग : २

सांख्यिकी तक्ते

पान १ ते ११७

तक्ता क्रमांक १.१
जिल्ह्यातील विविध आर्थिक व सामाजिक बाबींचे निवडक निर्देशांक

जिल्हा : रत्नागिरी

संदर्भ कालावधी : १९६०-६१ ते २०१३-१४

अ. क्र.	बाब	परिमाण	संदर्भ वर्ष							
			१९६०-६१	१९७०-७१	१९८०-८१	१९९०-९१	२०००-०१	२०११-१२	२०१२-१३	२०१३-१४
(१)	(२)	(३)	(४)	(५)	(६)	(७)	(८)	(९)	(१०)	(११)
एक	क्षेत्रफळ व लोकसंख्या :		१९६१	१९७१	१९८१	१९९१	२००१	२०११	२०११	२०११
१	क्षेत्रफळ	चौ.कि.मी.	८२४९	८२४९	८२४९	८३२६	८३२६	८२०२**	८२०२**	८२०२**
२	गावे	संख्या	१११५	१११५	१३९२	१५१९	१५४३	१५४३**	१५३७	१५३७
३	शहरे	संख्या	९	११	९	८	१०	१६	१६	१६
४	एकूण लोकसंख्या	हजार	११४६	१२७९	१३७९	१५४४	१६९६	१६१३	१६१५	१६१५
५	लोकसंख्येचे प्रमाण	शहरी	८.०९	८.९९	८.७३	८.९४	११.३३	१६.३५	१६.३२	१६.३२
		ग्रामीण	११.९१	११.०१	११.२७	११.०६	८८.६७	८३.६५	८३.६७	८३.६७
६	घनता (लोकसंख्या प्रति चौ.कि.मी.)	शहरी	९५९	१०८५	१५०१	२४०५	२५३६	२५३६**	२५३६**	२५३६**
		ग्रामीण	१३०	१४२	१५०	१७०	१८५	१८५**	१८५**	१८५**
७	स्त्रिया प्रति एक हजार पुरुष	संख्या	१२६४	१२६३	१२५८	१२०५	११३६	११२३	११२२	११२२
दोन	साक्षरतेचे प्रमाण									
१	पुरुष	टक्के	३७.४८	४८.२३	५५.६५	७६.६४	८५.८९	९१.४३	९०.९३	९०.९३
२	स्त्रिया	टक्के	११.८३	२६.१९	३४.६६	५१.६१	६५.७७	७४.५५	७४.५३	७४.५३
३	एकूण	टक्के	२३.१६	३५.८९	४३.८७	६२.७०	७५.०५	८२.४३	८२.१८	८२.१८
४	ग्रामीण	टक्के	२२.७४	३३.४९	४१.५४	६४.१५	७३.३२	८०.२८	८०.३३	८०.३३
५	नागरी	टक्के	४९.५४	६०.१४	६८.३३	८४.०९	८८.२६	९३.४५	९२.७५	९२.७५
६	अनुसूचित जाती	टक्के	उ.ना.	उ.ना.	उ.ना.	६३.४६	७४.९९	७४.९९	७४.९९	७४.९९
७	अनुसूचित जमाती	टक्के	उ.ना.	उ.ना.	उ.ना.	३२.२१	५६.०५	५६.०५	५६.०५	५६.०५
तीन	स्थानिक स्वराज्य संस्था									
१	महानगरपालिका	संख्या	-	-	-	-	-	-	-	-
२	नगरपरिषदा	संख्या	४	४	४	४	४	४	४	४
३	कटक मंडळे	संख्या	-	-	-	-	-	-	-	-
४	पंचायत समित्या	संख्या	९	९	९	९	९	९	९	९
५	ग्राम पंचायती	संख्या	६६६	७३९	७५०	७८९	८४६	८५१	८५१	८४४
चार	क्षेत्रवार जिल्हा दरडोई उत्पन्न (चालू किमतीनुसार)									
१	निव्वळ जिल्हा उत्पन्न	कोटी रु	-	-	-	-	२७३९	१४२९२	१५२३२	उ.ना.
२	निव्वळ दरडोई उत्पन्न	रुपये	-	-	-	-	१६१८५	७५७५८	८००८६	उ.ना.
३	राज्याच्या उत्पन्नात जिल्ह्याचा हिस्सा	टक्के	-	-	-	-	१.२९	१.३२	१.२७	उ.ना.
पाच	कृषि व सिंचन									
१	ओलिताखालील क्षेत्र	शंभर हेक्टर	२८	७७	३९	२४	१०४	१४२	१४२	१३२
२	लागवडीलायक क्षेत्र	शंभर हेक्टर	५७४०	५८९०	५६५५	५८४५	५५१८	५९१५	५९१५	५९१५
३	ओलिताखालील क्षेत्राची एकूण क्षेत्रफळाशी टक्केवारी	शंभर हेक्टर	०.३४	०.९४	०.४८	०.२९	१.२७	१.७४	१.६८	१.६२
४	लागवडीखालील क्षेत्राची एकूण क्षेत्रफळाशी टक्केवारी	शंभर हेक्टर	२८.६१	२९.३४	२९.३५	२९.४४	३०.८०	३३.२९	३२.२९	३४.३९
५	ओलिताखालील क्षेत्राची एकूण लागवडीखालील क्षेत्रफळाशी टक्केवारी	शंभर हेक्टर	१.१२	३.०८	१.५६	०.९६	४.१६	५.२२	५.०४	४.७०
६	पिकांखालील एकूण क्षेत्र									
६.१	तृणधान्ये	शंभर हेक्टर	२५१०	१४६०	१३७०	१२८६	१०३५	९९९	८७४	९४४
६.२	कडधान्ये	शंभर हेक्टर	१०६	४८	४०	४१	९२	७९	३७	६९
६.३	तेलबिया	शंभर हेक्टर	१०८	४८	५४	५२	६५	२२	२३	२३
६.४	ऊस	शंभर हेक्टर	१	१	१	०	०	०	०	०

तक्ता क्रमांक १.१
जिल्ह्यातील विविध आर्थिक व सामाजिक बाबींचे निवडक निर्देशांक

जिल्हा : रत्नागिरी

संदर्भ कालावधी : १९६०-६१ ते २०१३-१४

अ. क्र.	बाब	परिमाण	संदर्भ वर्ष							
			१९६०-६१	१९७०-७१	१९८०-८१	१९९०-९१	२०००-०१	२०११-१२	२०१२-१३	२०१३-१४
(१)	(२)	(३)	(४)	(५)	(६)	(७)	(८)	(९)	(१०)	(११)
६.५	कापूस	शंभर हेक्टर	-	-	-	०	०	०	०	०
७	पिकांखालील निव्वळ क्षेत्र	शंभर हेक्टर	२४९०	२४५०	२२१०	२२५६	२८१३	२६३४	२६३४	२७२०
८	दुसोटा क्षेत्राचे निव्वळ परलेल्या क्षेत्राशी प्रमाण	टक्के	१.५०	२.३९	२.६९	२.२०	१२.५५	३.१९	३.१९	३.२३
९	सिंचनाखालील स्थूल क्षेत्र	शंभर हेक्टर	३०	४०	४०	२४	१०४	१४२	१४२	१४२
१०	सिंचनाखालील स्थूल क्षेत्राचे एकूण पिकांखालील स्थूल क्षेत्राशी प्रमाण	टक्के	१.१९	१.५९	१.९१	१.०३	३.३८	५.२२	५.२२	४.७०
११	निव्वळ सिंचन क्षेत्र	शंभर हेक्टर	३०	४०	३०	१६	९४	८४	८४	८४
१२	कालव्याद्वारे सिंचित क्षेत्र	शंभर हेक्टर	-	१०	उ.ना.	उ.ना.	उ.ना.	उ.ना.	उ.ना.	उ.ना.
१३	विहिरीद्वारे सिंचित क्षेत्र	शंभर हेक्टर	१०	१०	१०	६	५६	२३	२३	२३
१४	इतर साधनांनी सिंचित क्षेत्र	शंभर हेक्टर	२०	२०	२०	१०	३८	६१	६१	६१
सहा	कृषि अवजारे (कृषि गणना)									
१	लाकडी नांगर	हजार	१२८	१३५	१५५	१५२	१५२	१२२	१२२	१२२
२	लोखंडी नांगर	हजार	०	०	०	०	०	२	२	२
३	बैलगाड्या	हजार	३	३	२	१	३	२	२	२
४	ट्रॅक्टर	हजार	-	०	०	-	०	०	०	०
५	सिंचनाकरिता तेलावर चालणारे पंप	हजार	०	०	०	०	०	१	१	१
६	सिंचनाकरिता विद्युत पंप	हजार	०	०	१	०	२	४	४	४
७	उसाचे चरक									
७.१	शक्तीवर चालणारे	हजार	-	-	-	-	-	-	-	-
७.२	बैलाच्या मदतीने	हजार	०	०	०	०	०	०	०	०
सात	पशुधन (पशुगणना)		१९७२	१९७७	१९८२	१९८७	१९९७	२००३	२००३	२००३
१	एकूण पशुधन	हजार	६२३	६३३	६४८	७३४	७७८	६१८	६१८	६१८
२	दुभत्या गायी	हजार	५२	४१	५९	६५	६६	५२	५२	५२
३	दुभत्या म्हशी	हजार	२७	१७	१८	२०	२१	१७	१७	१७
४	शेळ्या व मेंढ्या	हजार	८७	७०	७८	८०	६०	३८	३८	३८
५	कोंबड्या व तत्सम पक्षी	हजार	७२४	८१४	१०७०	१०८७	१५९१	१०५४	१०५४	१०५४
आठ	मत्स्य व्यवसाय(भूजल व सागरी)									
१	एकूण मत्स्य उत्पादन	हजार मे. टन	उ.ना.	१०	६७	५३	९७	८८	८८	१०७
२	मच्छीमार सहकारी संस्था	संख्या	१७	३२	३३	६२	७०	९८	९८	९८
३	संस्थातील सभासद	संख्या	उ.ना.	उ.ना.	१९६१६	२०२६०	२१३४१	४१५४६	४१५४६	४१५५६
नव	सहकार क्षेत्र									
१	संस्था									
१.१	कृषि पतसंस्था	संख्या	६२६*	६८३*	५५६*	३७८	३८२	३८५	३८०	३८०
१.२	बिगर कृषि पतसंस्था	संख्या	३७*	१५१*	७७*	७८	२७७	३२८	३२९	३२८
१.३	उत्पादक संस्था	संख्या	उ.ना.	९५*	१९७*	२६७	४९४	५९८	५९८	६०७
१.४	पणन संस्था	संख्या	उ.ना.	१८*	१८*	१३	१७	१९	१९	१९
१.५	सामाजिक सेवा संस्था	संख्या	१७९*	१२२*	९२*	१४४	३९३	१३००	१२९९	१४२०
२	सभासद									
२.१	कृषि पतसंस्था	संख्या	९२५३२*	१८३२७१*	२३२०७४*	२००८४२	२४२१४०	३१७९३४	२८६६९७	३१९९३४
२.२	बिगर कृषि पतसंस्था	संख्या	६७२७*	२५७८५*	६७९९०*	८८१७८	१८७४७३	३४०९४९	३५४६९५	६१७८३९

तक्ता क्रमांक १.१
जिल्ह्यातील विविध आर्थिक व सामाजिक बाबींचे निवडक निर्देशांक

जिल्हा : रत्नागिरी

संदर्भ कालावधी : १९६०-६१ ते २०१३-१४

अ. क्र.	बाब	परिमाण	संदर्भ वर्ष							
			१९६०-६१	१९७०-७१	१९८०-८१	१९९०-९१	२०००-०१	२०११-१२	२०१२-१३	२०१३-१४
(१)	(२)	(३)	(४)	(५)	(६)	(७)	(८)	(९)	(१०)	(११)
२.३	उत्पादक संस्था	संख्या	उ.ना.	७६७६*	४६४१०*	५३७५६	७४८०९	१२०८०७	११८४७	१११७६०
२.४	पणन संस्था	संख्या	उ.ना.	७७३८*	८७०४*	६४८८	८९०२	९२३३	९९२६	१०७३८
२.५	सामाजिक सेवा संस्था	संख्या	३०५२१*	४७३३६*	१४३५५*	२६१३९	४३४८०	६५०९७	६६६६०	७५१०४
३	खेळते भांडवल									
३.१	कृषि पतसंस्था	लाख रुपये	५०*	१६३*	४५४*	१३५९	३७६९	११०५६४	११५८२	८८७१
३.२	बिगर कृषि पतसंस्था	लाख रुपये	७*	१६९*	१०८६*	५५८७	३२८६३	७९६६४	१११०२०	२०६९३०
३.३	उत्पादक संस्था	लाख रुपये	उ.ना.	३०*	६११*	९८२	१७५५	३८३८	७७७२	८७००
३.४	पणन संस्था	लाख रुपये	उ.ना.	उ.ना.	उ.ना.	२७२	३८७	४०३	५१२	८७९
३.५	सामाजिक सेवा संस्था	लाख रुपये	१२९*	११३*	१३७*	६६७६	३९५५२	२८२०	३२७४	३७८८
४	दिलेली कर्जे									
४.१	शेती पतसंस्था	लाख रुपये	२७*	६६*	१६९*	६३८	१५००	४४२७३	४६४८	४६०७
४.२	बिगर शेती पतसंस्था	लाख रुपये	उ.ना.	उ.ना.	उ.ना.	३०१६	२६५७६	७४४९१	६६७६२	१६७६५३
४.३	उत्पादक संस्था	लाख रुपये	उ.ना.	उ.ना.	उ.ना.	उ.ना.	उ.ना.	१३६	३११	३१८
४.४	पणन संस्था	लाख रुपये	उ.ना.	उ.ना.	उ.ना.	उ.ना.	उ.ना.	०	५	०
४.५	सामाजिक सेवा संस्था	लाख रुपये	१०५*	उ.ना.	उ.ना.	२७७३	२५०६३	४	९१	२६
दहा	विजेचा वापर									
१	घरगुती	हजार कि.वॅ.तास	३९७*	३८७५*	१९५५४*	५९८७०	१४५४४०	२२१६४२	२९२२५६	२३६४१५
२	वाणिज्यिक	हजार कि.वॅ.तास	४३३*	१७८३*	५२७७*	९२१०	४९४५६	५६८६४	५४६२६	९३४३४
३	औद्योगिक	हजार कि.वॅ.तास	४५१*	५०१७*	१६६३३*	९२२५०	२८३१५०	३४०६१२	४१५५५	३०५१८५
४	कृषि	हजार कि.वॅ.तास	उ.ना.	उ.ना.	१५०३*	११७०	१११६८	९९७७	१३६९९	१०९५३
५	इतर	हजार कि.वॅ.तास	२८०*	१८१३*	८८३४*	२७१०	९९२३	३४४६२	३२०४५	४६१६७
६	एकूण	हजार कि.वॅ.तास	१५६१*	१२४८८*	५१८०१*	१६५२१०	४९९१३७	६६३५५७	४३४१८१	६९२१५४
७	विद्युतीकरण झालेली गावे	संख्या	१	३०५	६४५	१३८८	१५१५	१५३९	१५३९	१५३१
८	सौरउर्जा संच	संख्या	उ.ना.	उ.ना.	उ.ना.	उ.ना.	उ.ना.	उ.ना.	उ.ना.	उ.ना.
अकरा	वाहतूक व दळणवळण									
१	रस्त्यांची एकूण लांबी	कि.मी.	३८०९*	५२८३*	६८३८*	५१४१	६१०५	७५५१	७५९०	९८७६
२	बारमाही रस्त्यांनी जोडलेली गावे	संख्या	उ.ना.	उ.ना.	९२३	११७८	१५०९	१५०९	१५०९	१५०९
३	दर १०० चौ.कि.मी. क्षेत्रामागे रस्त्यांची लांबी (न.पा. वगळून)	कि.मी.	२९*	४१*	५२*	६३	७३	९२	९२	१२०
४	दरलाख लोकसंख्ये मागे रस्त्यांची लांबी, (२०११)	कि.मी.	२१२*	२६५*	३२४*	३६७	३७१	४७२	४७०	६११
५	एकूण मालवाहतूक वाहने	संख्या	२१५*	५७३७*	१३७१*	३२३३	९६५१	२०६६६	२२५०१	२४५१०
६	एकूण प्रवासी वाहने	संख्या	१७८*	७००१*	६२९०*	१९४६५	६६९३३	१८६३४५	२०५९२१	२२२८३९
७	रेल्वे मार्गांची एकूण लांबी	कि.मी.	-	-	-	-	१९४	१९४	१९४	१९४
८	डाक कार्यालये	संख्या	४८३*	६८३*	९२३*	६२६	६५४	६६३	६६३	६६५
९	तार कार्यालये	संख्या	५१*	७३*	११७*	१३८	१५३	०	०	०
१०	दूरध्वनी (बी.एस्.एन्.एल. आणि खाजगी)	संख्या	३४७*	१०७५*	८०८९*	५९५४	५२२२१	६०८६४	५४४३३	४८८८२
बारा	नोंदणीकृत कारखाने व रोजगार २०१२									
१	चालू कारखाने	संख्या	३२	४३	९३	१९४	२९१	३२९	३३९	३३४
२	कामगारांची दैनिक उपस्थिती	संख्या	२३८४	२०८९	२५५८	६६२८	१०५७४	१७२१७	१८४३५	२०६६१
तेरा	शिक्षण									
१	प्राथमिक									
१.१	संस्था	संख्या	२६११*	२७७५*	३५०१*	२५२५	२७०४	२८६९	२८६३	२८९७

तक्ता क्रमांक १.१
जिल्ह्यातील विविध आर्थिक व सामाजिक बाबींचे निवडक निर्देशांक

जिल्हा : रत्नागिरी

संदर्भ कालावधी : १९६०-६१ ते २०१३-१४

अ. क्र.	बाब	परिमाण	संदर्भ वर्ष								
			१९६०-६१	१९७०-७१	१९८०-८१	१९९०-९१	२०००-०१	२०११-१२	२०१२-१३	२०१३-१४	
(१)	(२)	(३)	(४)	(५)	(६)	(७)	(८)	(९)	(१०)	(११)	
१.२	विद्यार्थी	मुले मुली	हजारात	१५९	१९८	२०५	११५	११०	८३	७७	७३
१.३	शिक्षक		हजारात	७*	९*	१२*	८	८	९	९	९
१.४	प्रति शिक्षक विद्यार्थी		संख्या हजारात	४०	३७	३०	२६	२६	१८	१६	१६
२	माध्यमिक व उच्च माध्यमिक										
२.१	संस्था		संख्या	१०१*	२५५*	२६४*	२२६	३१४	४९०	४९०	४९०
२.२	विद्यार्थी	मुले मुली	हजारात	१६	३०	६२	५४	६९	८५	८६	८३
२.३	शिक्षक		हजारात	१*	२*	४*	३	४	५	५	५
२.४	प्रति शिक्षक विद्यार्थी		संख्या हजारात	२३	१९	२६	२७	३३	३२	३६	३२
३	महाविद्यालये										
३.१	संस्था		संख्या	१*	७*	९*	४	५	४४	४६	६३
३.२	विद्यार्थी	मुले मुली	हजारात	१	२	४	४	३	१३	१४	१४
३.३	शिक्षक		हजारात	०*	०*	०*	०	०	१	१	१
३.४	प्रति शिक्षक विद्यार्थी		संख्या	३१	१३	२४	३०	४२	२२	२५	२५
चौदा	सार्वजनिक आरोग्य										
१	दवाखाने		संख्या	१४*	१४	१६	९	९	५	४	४
२	रुग्णालये		संख्या	३*	४	६	१३	१३	१२	१२	१२
३	प्राथमिक आरोग्य केंद्रे		संख्या	२*	१८	१८	६७	६६	६७	६७	६७
४	प्राथमिक आरोग्य उपकेंद्रे		संख्या	उ.ना.	उ.ना.	उ.ना.	उ.ना.	३७४	३७८	३७८	३७८
५	खाटा		संख्या	१४९*	८१३	७८४	११६५	१३१७	१४२७	१४२७	१४२७
६	दर लाख लोकसंख्येमागे खाटा		संख्या	१५*	६३	५७	७३	८०	८९	८८	८८
पंधरा	संकीर्ण										
१	बँक शाखा		संख्या	४०*	७१*	१०३	२०२	१९७	१४५	२३०	२६६
२	दूरदर्शन केबल चालक		संख्या	-	-	-	-	-	१६१	१५१	१४३
३	दूरदर्शन केबल धारक		संख्या	-	-	-	-	-	२६९८३	२७०२०	२७२०५
४	गोबर गॅस संयंत्रे		संख्या	उ.ना.	उ.ना.	उ.ना.	१०९६५	१३७१०	१६१७५	१६५२६	१६७५१

टोप : १) * या खुणेने दाखविलेली आकडेवारी जुन्या विभाजनपूर्व रत्नागिरी जिल्ह्याची आहे. २)** या खुणेने दाखविलेली आकडेवारी जनगणना २००१ वर आधारित. ३)

"०" म्हणजे अत्यल्प आकडेवारी

आधार : जिल्हा सांख्यिकी कार्यालय, रत्नागिरी.

तक्ता क्रमांक १.२
जिल्ह्यातील महत्वाची सांख्यिकी

जिल्हा : रत्नागिरी

संदर्भ वर्ष : २०१३-१४

अ.क्र.	तालुका	गावांची संख्या	ग्रामपंचायतींची संख्या		नगरपालिकांची संख्या			पिण्याच्या पाणी पुरवठ्याची सुविधा असलेल्या गावांची संख्या	बारमाही रस्ते असलेल्या गावांची संख्या	आठमाही रस्ते असलेल्या गावांची संख्या	रस्त्यांचा संपर्क नसलेल्या गावांची संख्या	पंतप्रधान ग्रामसडक योजनेतर्गत लाभ दिलेल्या गावांची संख्या
			गट	स्वतंत्र	अ' वर्ग	ब' वर्ग	क' वर्ग					
(१)	(२)	(३)	(४)	(५)	(६)	(७)	(८)	(९)	(१०)	(११)	(१२)	(१३)
१	मंडणगड	१०९	२६	२४	०	०	०	१०५	१०८	१	०	०
२	दापोली	१७३	४५	६१	०	०	०	१६५	१७३	०	०	०
३	खेड	२१५	६४	५०	०	०	१	१९८	२१४	१	०	०
४	चिपळूण	१६५	२३	१०७	०	१	०	१३७	१६२	३	०	०
५	गुहागर	१२१	३४	३०	०	०	०	११५	१२०	१	०	०
६	रत्नागिरी	१९६	५९	३५	०	१	०	१७५	१९५	१	०	२१
७	संगमेश्वर	१९८	५३	७३	०	०	०	१७९	१९४	४	०	४१
८	लांजा	१२२	४३	१६	०	०	०	११५	११७	४	१	१२
९	राजापूर	२३८	६२	३९	०	०	१	२२५	२२६	९	३	२३
जिल्हा एकूण		१५३७	४०९	४३५	०	२	२	१४१४	१५०९	२४	४	९७

तक्ता क्रमांक १.२ पुढे चालू

जिल्हा : रत्नागिरी

संदर्भ वर्ष : २०१३-१४

अ.क्र.	तालुका	विद्युतीकरण झालेल्या गावांची संख्या	एस्.टी. बसची सोय असलेल्या गावांची संख्या		वाणिज्यिक बँक कार्यालय असलेल्या गावांची संख्या	प्राथमिक शाळा असलेल्या गावांची संख्या	आरोग्य विषयक सुविधा असलेल्या गावांची संख्या	अंगणवाडी असलेल्या गावांची संख्या	टंचाईग्रस्त गावांची संख्या	पोस्ट कार्यालये असलेल्या गावांची संख्या	प्राथमिक कृषि पतपुरवठा संस्था असलेल्या गावांची संख्या
			बारमाही	आठमाही							
(१)	(२)	(१४)	(१५)	(१६)	(१७)	(१८)	(१९)	(२०)	(२१)	(२२)	(२३)
१	मंडणगड	१०९	१०८	१	७	१०९	१०९	१०९	४	२८	१०९
२	दापोली	१७२	१७३	०	१४	१७२	१७२	१७२	७	६२	१७३
३	खेड	२१५	२१४	१	१५	२१५	२१५	२१५	१७	८७	२१५
४	चिपळूण	१६४	१६२	३	१६	१६४	१६४	१६४	२७	९६	११९
५	गुहागर	१२१	१२१	०	१२	१२१	१२१	१२१	६	५६	१२१
६	रत्नागिरी	१९६	१९५	०	२०	१९६	१९६	१९६	२१	८३	१९६
७	संगमेश्वर	१९८	१९४	४	१४	१९७	१९७	१९७	१८	९६	१८९
८	लांजा	१२२	११७	४	९	१२१	१२१	१२१	६	६१	७०
९	राजापूर	२३६	२३२	६	१६	२३६	२३६	२३६	११	८८	१७६
जिल्हा एकूण		१५३१	१५१६	१९	१२३	१५३१	१५३१	१५३१	११७	६५७	१३६८

तक्ता क्रमांक २.१
क्षेत्रवार जिल्हा उत्पन्न व दरडोई जिल्हा उत्पन्न - चालू किर्मानुसार

जिल्हा - रत्नागिरी

(रूपये लाखात)

अ. क्र.	क्षेत्र	२००५-०६		२००६-०७		२००७-०८		२००८-०९	
		स्थूल जिल्हा उत्पन्न	निव्वळ जिल्हा उत्पन्न	स्थूल जिल्हा उत्पन्न	निव्वळ जिल्हा उत्पन्न	स्थूल जिल्हा उत्पन्न	निव्वळ जिल्हा उत्पन्न	स्थूल जिल्हा उत्पन्न	निव्वळ जिल्हा उत्पन्न
(१)	(२)	(३)	(४)	(५)	(६)	(७)	(८)	(९)	(१०)
१	कृषी	५८९८१	५३५०१	४०८८२	३७६४७	५७४४४	५३६०२	७५५२५	७०४३०
१	वन संवर्धन	२४८२९	२४५२२	३११०६	३०७३३	३०५११	३०१२२	३२५०८	३२०८७
१	मासेमारी	१८१८९	१५९०६	१८६२०	१६३००	१९३९१	१६९४४	१६५९०	१४२६०
कृषी व संलग्न सेवा (१.१+१.२+१.३)		१०१९९९	९३९३०	९०६०८	८४६८०	१०७३४६	१००६६८	१२४६२४	११६७७६
१	खाण व दगड खाणकाम	५३३१	४३७९	३२५२	२५६०	५४३१	४२४७	९८२	७७१
प्राथमिक क्षेत्र एकूण (१.१+१.२+१.३+१.४)		१०७३३०	९८३०९	९३८६०	८७२४०	११२७७७	१०४९१५	१२५६०६	११७५४७
२	नोंदणीकृत उद्योग	११५४१६	९३०५३	१२५१००	१०२५६१	११६८३५	९७४८७	१८१६४८	१४२७०७
२	अनोंदणीकृत उद्योग	२९२१३	२६२४३	३३६३२	३०३५१	४५७६४	४१७३१	४५१६९	४०९४६
२	बांधकाम	६७३१६	६४६४८	७६६३०	७३४३२	९९७१०	९५३१५	११७०२३	११११४२
२	वीज, गॅस व पाणीपुरवठा	१५१९२	६५६९	२००५५	७८३७	२२७६८	८२७९	२०६९५	११२६२
द्वितीय क्षेत्र एकूण (२.१+२.२+२.३+२.४)		२२७१३७	१९०५१३	२५५४१६	२१४१८१	२८५०७६	२४२८१२	३६४५३६	३०६०५६
उद्योग (१.४+२.१+२.२+२.३+२.४)		२३२४६८	१९४८९२	२५८६६८	२१६७४०	२९०५०७	२४७०५९	३६५५१८	३०६८२७
३	रेल्वे	१६७८	१३८८	१९७४	१५९३	२२३६	१८३५	२५९२	२१२५
३	परिवहन व गोदामे	२६१७५	२३२१८	३११५२	२७८८२	३५९७८	३२२५३	४२२५१	३७३२५
३	साठवणूक	१४८	१३८	१७४	१६२	२१०	१९४	२४५	२२५
३	दळणवळण	१६६५६	१३८६८	१८००९	१४९०८	२०४३९	१७१६३	२३९०४	१९४३७
४	व्यापार व उपाहारगृहे	९२९२५	८९८५५	११३३५०	१०९७५०	१२८२९९	१२३९९८	१२५६५९	१२०५३२
४	बँका व विमा उद्योग	४४१८१	४३३०३	५१५०९	५०५६१	६००८४	५९०३२	७१९९६	७०८५४
४	व्यवसाय सेवा	६८२५३	६१९००	७६३१९	६९४७९	८८४८५	८०६५८	१००४२८	९१४०३
४	सार्वजनिक प्रशासन	२४०००	१९२४७	२६४१५	२११३८	३१७९९	२५३३३	४०२५४	३३७३१
४	इतर सेवा	४८०४९	४५००४	५५५८४	५२००७	६१४९०	५७३१०	७०४५७	६५११०
तृतीय क्षेत्र/सेवा क्षेत्र एकूण (३.१ ते ३.९ ची बेरीज)		३२२०६६	२९७९२१	३७४४८६	३४७४८०	४२९०२१	३९७७७६	४७७७८६	४४०७४१
एकूण जिल्हा उत्पन्न		६५६५३३	५८६७४३	७२३७६२	६४८९०१	८२६८७५	७४५५०३	९६७९२८	८६४३४४
दरडोई जिल्हा उत्पन्न (रु)		--	५०७७५	--	५३५४९	--	५३३५७	--	४७०४६
एकूण राज्य उत्पन्न		४८६७६५६२	४३७१०२८६	५८४४९७६६	५२६९०९९७	६८४८१६६०	६१९८८३५३	७५३९६९१५	६७७७८११२
दरडोई राज्य उत्पन्न (रु)		--	४१९६५	--	४९८३१	--	५७७६०	--	६२२३४
एकूण जिल्हा उत्पन्नाची राज्य उत्पन्नाशी टक्केवारी		१.३५	१.३४	१.२४	१.२३	१.२१	१.२०	१.२८	१.२८
मागील वर्षाच्या तुलनेत झालेली वाढ		९७३९२	८९३८५	६७२३०	६२१५८	१०३११२	९६६०२	१४१०५३	११८८४१

तक्ता क्रमांक २.१
क्षेत्रवार जिल्हा उत्पन्न व दरडोई जिल्हा उत्पन्न - चालू किमतीनुसार

जिल्हा - रत्नागिरी

अ. क्र.	क्षेत्र	२००९-१०		२०१०-११		२०११-१२		२०१२-१३	
		स्थूल जिल्हा उत्पन्न (११)	निव्वळ जिल्हा उत्पन्न (१२)	स्थूल जिल्हा उत्पन्न (१३)	निव्वळ जिल्हा उत्पन्न (१४)	स्थूल जिल्हा उत्पन्न (१५)	निव्वळ जिल्हा उत्पन्न (१६)	स्थूल जिल्हा उत्पन्न (१७)	निव्वळ जिल्हा उत्पन्न (१८)
१.१	कृषी	१०१२५४	९४१२२	१२९२३६	१२२२०४	२०९५१२	१९७९४७	११८९८८	१११४३६
१.२	वन संवर्धन	३७५९९	३७११८	५९६६४	५८९८९	७०९२६	७००८१	८५२२९	८४२००
१.३	मासेमारी	२११३९	१७९६२	२५७२६	२१९४४	२६६०६	२२४५२	३५८११	३०५५१
कृषी व संलग्न सेवा (१.१+१.२+१.३)		१५९९९२	१४९२०३	२१४६२६	२०३१३७	३०७०४४	२९०४८०	२४००२८	२२६१८७
१.४	खाण व दगड खाणकाम	१०४२	७९४	१४५५	११५६	२३१६	१८९९	३३७५	२७०४
प्राथमिक क्षेत्र एकूण (१.१+१.२+१.३+१.४)		१६१०३४	१४९९९७	२१६०८१	२०४२९३	३०९३६०	२९२३७९	२४३४०३	२२८८९१
२.१	नोंदणीकृत उद्योग	२०२८५७	१६१०६४	२२९९७०	१८६७२६	२१६५०७	१७५१५६	२३१९७९	१८६६३०
२.२	अनोंदणीकृत उद्योग	५१३४२	४६३७३	६००३५	५४५८५	६३४९४	५७२४९	६८७५७	६१९४७
२.३	बांधकाम	१२४०३१	११७६३१	१५२३५६	१४४५७२	१७७३२७	१६७९४३	१९२१४३	१८११३५
२.४	वीज, गॅस व पाणीपुरवठा	२४२३२	१३४२४	३३८८२	१८६६५	३४१२९	१७५०९	६१९४८	४०२३५
द्वितीय क्षेत्र एकूण (२.१+२.२+२.३+२.४)		४०२४६३	३३८४९२	४७६२४३	४०४५४८	४९१४५७	४१७८५७	५५४८२७	४६९९४७
उद्योग (१.४+२.१+२.२+२.३+२.४)		४०३५०५	३३९२८६	४७७६९८	४०५७०४	४९३७७३	४१९७५६	५५८२०२	४७२६५१
३.१	रेल्वे	३४६४	२९८६	३१४०	२५८०	३५००	२९५१	३९३७	३३२४
३.२	परिवहन व गोदामे	४९७४५	४३८५९	६०२७१	५३२०३	७०२४४	६१५९७	८३२९०	७२६८१
३.३	साठवणूक	३३२	३०३	३५४	३१९	४७१	४१७	५५८	४९२
३.४	दळणवळण	२७४२०	२१९५५	२७१४७	२५५१८	३११६२	२३२२१	३६०८८	२६८०८
३.५	व्यापार व उपाहारगृहे	१५५९४५	१४९७१९	१८३१२९	१७५२७३	२०४७५७	१९४६१७	२२९३००	२१६६९९
३.६	बँका व विमा उद्योग	७७१६८	७५९५६	९४५३८	९३१७१	१०९२१२	१०७७२८	१२३७२८	१२२०३८
३.७	व्यवसाय सेवा	१२३६४३	११२८६६	१५३७८६	१४०७७८	१७९५३२	१६५२४३	२०४४३८	१८८५४९
३.८	सार्वजनिक प्रशासन	४६१६८	३८८९०	५१४९५	४३२५५	५६२३५	४७४५१	६५८९१	५५२१७
३.९	इतर सेवा	८५२९३	७८९४२	१०४४९६	९७१२०	१२४७४५	११५८२५	१४९०७७	१३८५१९
तृतीय क्षेत्र/सेवा क्षेत्र एकूण (३.१ ते ३.९ ची बेरीज)		५६९१७८	५२५४७६	६७८३५६	६३१२१७	७७९८५८	७१९०५०	८९६३०७	८२४३२७
एकूण जिल्हा उत्पन्न		११३२६७५	१०१३९६५	१३७०६८०	१२३६०६०	१५८०६७५	१४२९२८६	१६९४५३७	१५२३१६५
दरडोई जिल्हा उत्पन्न (रु)		६१०८२	५४६८०	७३२६३	६६०६८	८३७८२	७५७५८	८९०९६	८००८६
एकूण राज्य उत्पन्न		८५५७५०५१	७७०७९३८६	१०४९१५००८	९५०७७०५१	११७५४१९०७	१०६४६८६३३२	१३२३७६८२७	११९६७५४४२
दरडोई राज्य उत्पन्न (रु)		७७४५४	६९७६५	९३६३९	८४८५८	१०३४९८	९५३३९	११५०२७	१०३९९१
एकूण जिल्हा उत्पन्नाची राज्य उत्पन्नाशी टक्केवारी		१.३२	१.३२	१.३१	१.३०	१.३४	१.३४	१.२८	१.२७
मागील वर्षाच्या तुलनेत झालेली वाढ		१६४७४७	१०१३९६५	२३८००६	२२२०९५	२०९९९४	१९३२२६	११३८६२	९३८७९

आधार : अर्थ व सांख्यिकी संचालनालय, मुंबई

तक्ता क्रमांक २.२
क्षेत्रवार जिल्हा उत्पन्न स्थिर (२००४-०५) किंमतीनुसार

जिल्हा - रत्नागिरी

(रूपये लाखात)

अ. क्र.	क्षेत्र	२००५-०६		२००६-०७		२००७-०८		२००८-०९	
		स्थूल जिल्हा उत्पन्न (३)	निव्वळ जिल्हा उत्पन्न (४)	स्थूल जिल्हा उत्पन्न (५)	निव्वळ जिल्हा उत्पन्न (६)	स्थूल जिल्हा उत्पन्न (७)	निव्वळ जिल्हा उत्पन्न (८)	स्थूल जिल्हा उत्पन्न (९)	निव्वळ जिल्हा उत्पन्न (१०)
१	कृषी	६८४६९	६२१३८	३८१४९	३५०५१	५२२७३	४८५८२	६२४६८	५७७३१
१	वन संवर्धन	१९८२९	१९५३८	२२१३१	२१७७६	२१५७८	२१२५५	२२४४४	२२१३१
१	मासमारी	१६७९२	१४७६५	१५८९८	१३८५२	१२८५५	११०४८	१०५३०	९०९०
कृषी व संलग्न सेवा (१.१+१.२+१.३)		१०५०८९	९६४४०	७६१७८	७०६७९	८६७०७	८०८८५	९५४४२	८८९५२
१	खाण व दगड खाणकाम	४९४९	४०४७	२७७०	२२९१	३८१३	३०५५	२०७७	१५३८
प्राथमिक क्षेत्र एकूण (१.१+१.२+१.३+१.४)		११००३८	१००४८७	७८९४८	७२९७०	९०५२०	८३९४०	९७५१८	९०४९०
२	नोंदणीकृत उद्योग	११०६३९	८८७६४	११३७४२	९२६६४	१०२७४५	८४४९५	१४७३०७	११२१०४
२	अनोंदणीकृत उद्योग	२८१९१	२५४१०	३०५४६	२७५९८	३९९१३	३६४२८	३७१७१	३३५९४
२	बांधकाम	६२१२०	५९५६२	६७५८०	६४५९८	८४९६०	८०९९१	९३२४७	८८१५९
२	वीज, गॅस व पाणीपुरवठा	१६३२७	८०५७	१८९६३	७९१४	२०८९९	८४९०	१८७४३	१०५१९
द्वितीय क्षेत्र एकूण (२.१+२.२+२.३+२.४)		२१७२७७	१८१७९३	२३०८३१	१९२७७४	२४८५१८	२१०४०४	२९६४६९	२४४३७७
उद्योग (१.४+२.१+२.२+२.३+२.४)		२२२२२६	१८५८४०	२३३६०९	१९५०६५	२५२३३१	२१३४५९	२९८५४५	२४५९१५
३	रेल्वे	१७०९	१४३७	१८३७	१४८६	१९६०	१६१५	२२४७	१८५९
३	परिवहन व गोदामे	२५१७३	२२३१७	२७५२४	२४३८४	२८९३७	२५४४०	२९९७२	२५५१७
३	साठवणूक	१५१	१४२	१६२	१५१	१७९	१६५	१८५	१६८
३	दळणवळण	१८२०४	१५५८२	२१०३८	१८२७५	२४७२१	२१९२२	२८९७०	२५२६२
४	व्यापार व उपाहारगृहे	८८७१४	८५७८५	१०१८६९	९८५८१	१०९८६७	१०६१४२	१०००३८	९५९४३
४	बँका व विमा उद्योग	४७५६७	४६७३१	५६६९७	५५८२२	६६७२०	६५७८१	७६५९९	७५६१८
४	व्यवसाय सेवा	६४९५०	५९०००	६८२५९	६२१२५	७१८७४	६५४५२	७५५१४	६८७०८
४	सार्वजनिक प्रशासन	२३३०८	१८७७४	२३५९५	१८८०३	२६७७९	२११८०	३१३३२	२५९९८
४	इतर सेवा	४६४४४	४३५४१	४८७६५	४५४८५	५०४२९	४६७५४	५३०६२	४८६०९
तृतीय क्षेत्र/सेवा क्षेत्र एकूण (३.१ ते ३.९ ची बेरीज)		३१६२२०	२९३३०८	३४९७४७	३२५११३	३८१४६५	३५४४५२	३९७९२०	३६७६८३
एकूण जिल्हा उत्पन्न		६४३५३५	५७५५८८	६५९५२५	५९०८५७	७२०५०३	६४८७९६	७९९९०७	७०२५५०
दरडोई जिल्हा उत्पन्न (रु)		--	--	--	--	--	--	--	--
एकूण राज्य उत्पन्न		४७०९२९३३	४२३६३२१९	५३४६५३९४	४८१९८३२३	५९४८३१५९	५३८०८०९७	६१०१९१३६	५४६५३२९१
दरडोई राज्य उत्पन्न (रु)		--	--	--	--	--	--	--	--
एकूण जिल्हा उत्पन्नाची एकूण राज्य उत्पन्नाशी टक्केवारी		१.३७	१.३६	१.२३	१.२३	१.२१	१.२१	१.३०	१.२९
मागील वर्षाच्या तुलनेत झालेली वाढ		८४३९४	७८२३१	१५९९०	१५२६९	६०९७८	५७९३९	७१४०४	५३७५४

तक्ता क्रमांक २.२
क्षेत्रवार जिल्हा उत्पन्न स्थिर (२००४-०५) किंमतीनुसार

जिल्हा - रत्नागिरी

(रुपये लाखात)

अ. क्र.	क्षेत्र	२००९-१०		२०१०-११		२०११-१२		२०१२-१३	
		स्थूल जिल्हा उत्पन्न (११)	निव्वळ जिल्हा उत्पन्न (१२)	स्थूल जिल्हा उत्पन्न (१३)	निव्वळ जिल्हा उत्पन्न (१४)	स्थूल जिल्हा उत्पन्न (१५)	निव्वळ जिल्हा उत्पन्न (१६)	स्थूल जिल्हा उत्पन्न (१७)	निव्वळ जिल्हा उत्पन्न (१८)
१.१	कृषी	७४७८६	६८८६१	६९२१६	६४३५४	११०९४६	१०३०१७	७००५१	६४४७१
१.२	वन संवर्धन	२१४८२	२११२६	३३१७८	३२७१९	३४६५९	३४१५४	३६२९६	३५७८४
१.३	मासेमारी	११८९५	९९९५	१०९२२	८९७५	१०३१३	८१८६	१२२१४	९५८६
कृषी व संलग्न सेवा (१.१+१.२+१.३)		१०८१६४	९९९८२	११३३१६	१०६०४८	१५५९१८	१४५३५७	११८५६१	१०९८४१
१.४	खाण व दगड खाणकाम	१८४५	१३४४	३६५६	२९३५	४१४९	३३५६	४५००	३५७४
प्राथमिक क्षेत्र एकूण (१.१+१.२+१.३+१.४)		११०००९	१०३३२७	११६९७२	१०८९८३	१६००६७	१४८७१३	१२३०६१	११३४१५
२.१	नोंदणीकृत उद्योग	१६०५६९	१२५०३९	१७०२५०	१३४३५१	१४९३७६	११६१९१	१४९८४३	११४९४४
२.२	अनोंदणीकृत उद्योग	४०८८२	३६८०७	४४५९४	४०३१६	४३६८४	३८९९१	४४९२३	३९९७६
२.३	बांधकाम	९७८०५	९२४९०	१११८१८	१०५६०२	१२४६५४	११७४५९	१३५४१९	१२७३१२
२.४	वीज, गॅस व पाणीपुरवठा	१९९४८	११३२९	२५५७५	१४०१५	२९०६७	१६८७४	३६३२५	२१५२६
द्वितीय क्षेत्र एकूण (२.१+२.२+२.३+२.४)		३१९२०३	२६५६६६	३५२२३७	२९४२८४	३४६७८१	२८९५१५	३६६५१०	३०३७५८
उद्योग (१.४+२.१+२.२+२.३+२.४)		३२१०४८	२६७०१०	३५५८९३	२९७२१९	३५०९३०	२९२८७१	३७१०१०	३०७३३२
३.१	रेल्वे	२६८०	२२८८	२६१७	२१८६	२८४५	२४४७	२८५०	२४२६
३.२	परिवहन व गोदामे	३५०५९	३०१११	३८०२९	३१९७२	४०८८५	३३६९७	४४३१६	३५८४०
३.३	साठवणूक	२१८	१९५	२३३	२०८	२५५	२२०	२७४	२३४
३.४	दळणवळण	४३६३४	३९४२०	६०६३१	५६६२०	६९१४७	६३६२४	७८२३१	७२०४३
३.५	व्यापार व उपाहारगृहे	१२६३३०	१२१५१३	१३२१८६	१२६४४०	१३६७५७	१२९७९९	१४४०४९	१३५९२३
३.६	बँका व विमा उद्योग	८२३३८	८१३३४	९३६६३	९२५७८	१०४१४२	१०३००८	११५६२६	११४३८४
३.७	व्यवसाय सेवा	७९०८६	७१४४१	८२६४०	७४३००	८७११५	७८६०९	९१९२८	८३०४२
३.८	सार्वजनिक प्रशासन	३२३२६	२६८२८	३२३०६	२६५२०	३२१८४	२६३८४	३४५०१	२७९६९
३.९	इतर सेवा	५६५५४	५१४७०	६२०१७	५६३८४	६६७७९	६०३१२	७२५६३	६५२८१
तृतीय क्षेत्र/सेवा क्षेत्र एकूण (३.१ ते ३.९ ची बेरीज)		४५८२२५	४२४५९९	५०४३२२	४६७२०८	५४०१०९	४९८१००	५८४३३८	५३७१४२
एकूण जिल्हा उत्पन्न		८८७४३६	७९१५९२	९७३५३१	८७०४७५	१०४६९५७	९३६३२८	१०७३९०९	९५४३१५
दरडोई जिल्हा उत्पन्न (रु)		४७८५७	४२६८८	५२०३६	४६५२७	५५४९३	४९६२९	५६४६४	५०१७६
एकूण राज्य उत्पन्न		६६६९४४४६	५९९३३८३७	७४२०४१८०	६६७६२५३६	७७७७९०९७	६९८०८५७२	८२५८३१९४	७३९०४०३०
दरडोई राज्य उत्पन्न (रु)		६०३६५	५४२४६	६६२२९	५९५८७	६८४८६	६१४६८	७१७६०	६४२१८
एकूण जिल्हा उत्पन्नाची एकूण राज्य उत्पन्नाशी टक्केवारी		१.३३	१.३२	१.३१	१.३०	१.३५	१.३४	१.३०	१.२९
मागील वर्षाच्या तुलनेत झालेली वाढ		९५५२९	८९०४२	८६०९५	७८८८३	७३४२६	६५८५३	२६९५२	१७९८७

आधार : अर्थ व सांख्यिकी संचालनालय, मुंबई

तक्ता क्रमांक ३.१
जिल्ह्यातील महत्वाच्या वस्तूच्या केंद्रनिहाय त्रैमासिक सरासरी किरकोळ किंमती

जिल्हा : रत्नागिरी

संदर्भ वर्ष : २०१३-२०१४

अ. क्र.	वस्तूचे नाव व प्रत	परिमाण	एप्रिल-जून		जुलै-सप्टेंबर		ऑक्टोबर-डिसेंबर		जानेवारी-मार्च		वर्षाची सरासरी		मागील वर्षाच्या तुलनेत वाढ टक्के	
			नागरी	ग्रामीण	नागरी	ग्रामीण	नागरी	ग्रामीण	नागरी	ग्रामीण	नागरी	ग्रामीण	नागरी	ग्रामीण
(१)	(२)	(३)	(४)	(५)	(६)	(७)	(८)	(९)	(१०)	(११)	(१२)	(१३)	(१४)	(१५)
१	तांदूळ उतम खु.बा.	किलो	४३.००	४१.००	४६.००	४४.००	४७.००	४७.००	४७.००	४७.००	४७.००	४५.५५	४४.९२	४९.१०
२	तांदूळ मध्यम खु.बा.	किलो	३२.००	२९.००	३४.००	३१.००	३५.००	३१.००	३५.००	३१.००	३५.००	३४.१३	३०.३४	३८.९७
३	गहू	किलो	२७.००	२४.००	२७.००	२४.००	२७.००	२५.००	२७.००	२६.००	२६.९६	२४.६५	१६.०१	७.८३
४	गव्हाचे पीठ	किलो	५.००	५.००	५.००	५.००	५.००	५.००	४.००	४.००	४.६६	४.६९	-९.८६	-९.२८
५	ज्वारी (संकरित)	किलो	२६.००	२२.००	२७.००	२१.००	२७.००	२०.००	२८.००	२०.००	२६.७५	२०.८३	३.८०	-१०.६०
६	ज्वारी (देशी)	किलो	३५.००	२६.००	३६.००	२८.००	३६.००	२८.००	३६.००	२७.००	३५.६६	२७.१३	२.१५	२२.०४
७	बाजरा मध्यम	किलो	२३.००	२०.००	२५.००	२०.००	२५.००	२०.००	२६.००	२०.००	२४.४५	२०.००	१३.३०	४.३३
८	काबुली चणा (अखबा)	किलो	९७.००	उ.ना.	९५.००	उ.ना.	८६.००	उ.ना.	७७.००	उ.ना.	८९.१७	उ.ना.	-४.०४	उ.ना.
९	हरभरा डाळ	किलो	७७.००	५२.००	७०.००	५२.००	६६.००	५२.००	६३.००	४८.००	६९.२०	५०.७३	१.७६	-२५.०३
१०	तूरडाळ	किलो	८०.००	७२.००	७६.००	७३.००	७४.००	७३.००	७६.००	७३.००	७६.५५	७२.६७	-१.४२	-०.८५
११	मूगडाळ	किलो	८३.००	८५.००	८५.००	८५.००	८७.००	८५.००	८८.००	९५.००	८५.४८	८७.३३	७.९२	१७.३७
१२	उडीदडाळ	किलो	६८.००	६०.००	६७.००	६१.००	६७.००	६९.००	६९.००	७०.००	६७.६८	६५.०८	-६.२०	१.९६
१३	मसूरडाळ	किलो	६१.००	६१.००	६३.००	६३.००	६२.००	६५.००	६२.००	६५.००	६१.९४	६३.४५	२.६३	१२.४४
१५	पोढरा वाटाणा	किलो	४१.००	उ.ना.	४९.००	उ.ना.	५५.००	उ.ना.	६०.००	उ.ना.	५१.२९	उ.ना.	३१.६५	उ.ना.
१६	साबुदाणा	किलो	६३.००	उ.ना.	८७.००	उ.ना.	९०.००	उ.ना.	८४.००	उ.ना.	८०.९४	उ.ना.	३१.७४	उ.ना.
१७	शेंगदाणे	किलो	१०५.००	९२.००	९९.००	९०.००	१०३.००	८२.००	१०१.००	७५.००	१०१.९९	८४.६३	११.७९	-८.७१
१८	रवा	किलो	२९.००	२७.००	२९.००	२८.००	३०.००	२९.००	२९.००	२९.००	२९.१७	२८.२३	१०.१२	१२.९२
२१	साखर	किलो	३८.००	३३.००	३६.००	३३.००	३४.००	३१.००	३४.००	३०.००	३५.४२	३१.६८	२.७६	-९.७७
२२	गूळ पिवळा	किलो	४१.००	४१.००	४७.००	४३.००	४६.००	४२.००	४६.००	४०.००	४४.८१	४१.२९	८.५०	७.१९
२३	गाडेतेल भुईमुगाचे(सुटे)	किलो	१३६.००	१३३.००	१३५.००	१२८.००	१३४.००	१२२.००	१२८.००	११०.००	१३३.२७	१२३.१६	१.४०	-९.७४
२४	वनस्पती तूप (सुटे)	किलो	९०.००	८३.००	९५.००	८३.००	९०.००	८३.००	८०.००	८५.००	८८.९४	८३.०९	-६.०२	-२.६५
२५	छाबरेल तेल (सुटे)	किलो	१४५.००	११०.००	१४४.००	१०८.००	२०८.००	११९.००	२४०.००	१३२.००	१८४.३८	११६.९७	२८.६४	-१.५१
२६	म्हशीचे दूध (सुटे)	लीटर	३९.००	३६.००	४०.००	३७.००	४२.००	३७.००	४४.००	३७.००	४१.२०	३६.४७	५.६४	७.२६
२७	म्हशीचे शुद्ध तूप	किलो	३३०.००	४००.००	३३०.००	४००.००	३२५.००	४००.००	३२३.००	४००.००	३२६.३३	४००.००	१५.०४	७.२६
२८	बोकडाचे मांस	किलो	३४०.००	३४५.००	३४५.००	३५१.००	३६०.००	३६९.००	३७०.००	३७३.००	३५४.६७	३५८.८३	११.४०	११.७६
२९	कोंबडी (ग्रॉयलर) न सोललेली	किलो	९६.००	९९.००	९९.००	१०३.००	८४.००	९५.००	१००.००	११६.००	९४.९७	१०३.२६	३.२१	७.२२
३०	ताजे मासे (स्थानिक)	किलो	५२९.००	३४३.००	५४५.००	३७२.००	५०८.००	४२१.००	५४७.००	४२५.००	५३२.१९	३९०.०५	१०.४०	१८.०३
३१	अंडी कोंबडीची (सुधारित)	डझन	४१.००	उ.ना.	४९.००	उ.ना.	५२.००	उ.ना.	५१.००	उ.ना.	४८.३०	उ.ना.	१४.३७	उ.ना.
३२	आयोडीनयुक्त मीठ	किलो	१६.००	१६.००	१६.००	१६.००	१६.००	१५.००	१६.००	१५.००	१६.००	१५.५०	६.१०	२.९२
३३	हळद पावडर (सुटी)	१०० ग्रॅम	१६.००	१६.००	१७.००	१७.००	१७.००	१९.००	१७.००	१९.००	१६.६८	१७.७४	०.१२	१४.८२
३४	गरम मसाला पावडर (स्थानिक)	१०० ग्रॅम	३७.००	४३.००	३७.००	४५.००	३८.००	४५.००	३८.००	४५.००	३७.२१	४४.२०	८.६७	१३.२२
३५	बटाटे	किलो	२०.००	१९.००	२१.००	२०.००	२७.००	२५.००	२३.००	२१.००	२२.४२	२१.४९	२५.५३	९.८१
३६	कांदे	किलो	१७.००	१७.००	३९.००	४६.००	४४.००	४५.००	१६.००	१५.००	२९.१७	३०.९२	१०१.७३	११३.२४
३७	लसूण	१०० ग्रॅम	७.००	५.००	८.००	६.००	९.००	८.००	९.००	८.००	८.१५	६.६८	१.४९	१००.००
३८	केळी (जळगाव)	डझन	३९.००	२९.००	४०.००	२९.००	४१.००	४१.००	४०.००	३५.००	४०.०६	३३.१९	१५.८१	२०.८७
३९	सफरचंद	किलो	११२.००	१७४.००	११७.००	१३२.००	९४.००	९६.००	९५.००	१०८.००	१०४.४४	१२७.४२	-०.४४	१.६७
४०	चहापत्ती	किलो	२६०.००	२६०.००	२६६.००	२६०.००	२७०.००	२६०.००	२७०.००	२६०.००	२६६.८३	२६०.००	५.८१	१.३०
४१	रॉकेल (खु.बा.)	लीटर	उ.ना.	१६	उ.ना.	उ.ना.	उ.ना.	उ.ना.	उ.ना.	उ.ना.	उ.ना.	१५.५०	उ.ना.	उ.ना.
४३	पेट्रोल	लीटर	७२.००	उ.ना.	७६.००	उ.ना.	७८.००	उ.ना.	८०.००	उ.ना.	७६.६८	उ.ना.	३.९०	उ.ना.
४४	डिझेल	लीटर	उ.ना.	५५.००	उ.ना.	५८.००	उ.ना.	५९.००	उ.ना.	६२.००	उ.ना.	५८.६९	उ.ना.	१९.९५
४५	गॅस सिलिंडर (स्वयंपाकाचा)	१ नग	४३०.००	उ.ना.	४४१.००	उ.ना.	४५४.००	उ.ना.	४६८.००	उ.ना.	४४७.५२	उ.ना.	७.४८	उ.ना.
४६	कांडेपेटी	१ नग	१.००	१.००	१.००	१.००	१.००	१.००	१.००	१.००	१.००	१.००	-११.५०	०.००
४७	धुण्याचा साबण (५०१ बार) (२५० ग्रॅम)	१ नग	उ.ना.	१५.००	उ.ना.	१५.००	उ.ना.	१५.००	उ.ना.	१५.००	उ.ना.	१४.५०	उ.ना.	४.६२
४८	प्रसाधन साबण (लक्स, ह्यमाम इ.)	१०० ग्रॅम	२१.००	२१.००	२०.००	२१.००	२०.००	२२.००	२१.००	२२.००	२०.४८	२१.५९	३.४३	४.४०
४९	ब्रेड ४०० ग्रॅम (स्थानिक)	१ पॉकिट	१५.००	१७.००	१५.००	१७.००	१५.००	१७.००	१६.००	१९.००	१५.१६	१७.४१	६.९९	११.०३
५०	टॉल्कम पावडर (पॉन्डस/तत्सम)	१०० ग्रॅम	४३.००	उ.ना.	४०.००	उ.ना.	३९.००	उ.ना.	३९.००	उ.ना.	४०.३८	उ.ना.	३.४६	उ.ना.
५१	टूथ पेस्ट (कालगेट साधी/ तत्सम)	१०० ग्रॅम	३६.००	३७.००	३६.००	३७.००	३६.००	३७.००	३६.००	३९.००	३५.९८	३७.४४	७.८९	९.७९

आधार : अर्थ व सांख्यिकी संचालनालय, मुंबई

तक्ता क्रमांक ३.२
रास्त भाव धान्य दुकाने आणि रेशनकार्ड धारकांची संख्या

जिल्हा : रत्नागिरी

संदर्भ वर्ष : २०१३-१४

अ.क्र.	तालुका	रास्त धान्य दुकानांची संख्या		रेशनकार्ड धारकांची संख्या			गोदामांची संख्या			गोदामांची क्षमता (मे.टन)		
		चालू असलेली	निलंबित	अं.अ.यो.	दा.रे.खा	दा.रे.व.	शासकीय	भाड्याने घेतलेली	भाड्याने दिलेली	शासकीय	भाड्याने घेतलेली	भाड्याने दिलेली
(१)	(२)	(३)	(४)	(५)	(६)	(७)	(८)	(९)	(१०)	(११)	(१२)	(१३)
१	मंडणगड	४७	०	१७९९	३४९०	१२५७६	१	०	०	५००	०	०
२	दापोली	११२	१	३६८३	४६५८	३९४४६	१	०	१	८००	०	२५०
३	खेड	१२५	२	४३५२	५९७९	३६१५५	१	०	०	१०००	०	०
४	चिपळूण	१४७	१	४०६५	६९९६	२२८०८	१	०	०	१५००	०	०
५	गुहागर	७२	१	६७६८	१२६११	४८४२१	१	०	०	५००	०	०
६	रत्नागिरी	१३१	०	४७५७	९१३७	५८०४७	३	०	०	४२५०	०	०
७	संगमेश्वर	१२६	०	७६६४	११६४१	३३६६७	२	०	०	१२५०	०	०
८	लांजा	६५	०	४१२८	५६४३	१८३५०	१	०	०	५००	०	०
९	राजापूर	९५	०	५३५२	१२४६०	३०८५४	२	०	०	१३००	०	०
एकूण		९२०	५	४२५६८	७२६१५	३००३२४	१३	०	१	११६००	०	२५०

आधार : जिल्हाधिकारी कार्यालय (पुरवठा शाखा)

तक्ता क्रमांक ३.३

अं.अ.यो., दा.रे.खा. (अं.अ.यो. वगळून) व दा.रे.व. कुटुंबांसाठी अन्नधान्याचे नियतन व उचल

(लाख मे. टन)

जिल्हा : रत्नागिरी

संदर्भ वर्ष : २०१३-१४

वर्ष	नियतन		उचल		उचलीची नियतनाशी टक्केवारी	
	तांदूळ	गहू	तांदूळ	गहू	तांदूळ	गहू
(१)	(२)	(३)	(४)	(५)	(६)	(७)
अं.अ.यो. (अन्त्योदय अन्न योजना)						
२००९-१०	०.१५	०.०६	०.१५	०.०६	९९.६१	१००.००
२०१०-११	०.१५	०.०६	०.१४	०.०५	९४.१३	९३.८८
२०११-१२	०.१४	०.०६	०.१३	०.०५	९४.६६	८४.३८
२०१२-१३	०.१५	०.०६	०.१३	०.०५	८६.२३	८३.६८
२०१३-१४	०.१६	०.०५	०.११	०.०३	६८.७५	६०.००
दा.रे.खा.(अं.अ.यो. वगळून) बीपीएल योजना						
२००९-१०	०.२२	०.०९	०.२२	०.०९	१००.००	१००.००
२०१०-११	०.२५	०.१२	०.२४	०.११	९८.५२	९६.६०
२०११-१२	०.२८	०.१५	०.२४	०.१०	८८.१७	६८.९८
२०१२-१३	०.२७	०.०९	०.२३	०.०९	८५.४४	९८.१९
२०१३-१४	०.२८	०.०९	०.२४	०.०८	८५.७१	९२.३४
दा.रे.व. (अपीएल योजना)						
२००९-१०	०.१८	०.१७	०.१७	०.१३	९६.७५	७६.७३
२०१०-११	०.१६	०.१६	०.१५	०.१३	९९.१९	८४.२६
२०११-१२	०.२६	०.१२	०.१३	०.१०	४९.३५	८१.५५
२०१२-१३	०.१८	०.२१	०.१८	०.२१	१००.००	१००.००
२०१३-१४	०.२८	०.०९	०.२५	०.०९	८९.२९	१००.००
आधार : जिल्हाधिकारी कार्यालय (पुरवठा शाखा)						

तक्ता क्रमांक ४.१ (अ)

गोळा केलेला महसूल

(जमिन महसूल, वाढीव, संकिर्ण, जि.प., ग्रा.प., पं.स., सेस, इ.जी.एस., शिक्षण, अकृषीक, सिटी सर्वे, वस्तीवाढ व नझल)

जिल्हा : रत्नागिरी

संदर्भ वर्ष : २०१३-१४

(रुपये हजार)

अ. क्र.	तालुका	जमीन महसुलाची एकूण चालू मागणी	जमीन महसुलाची थकबाकी	एकूण मागणी	सूट	निलंबित वसुलीची रक्कम	वसुली पात्र रक्कम (स्तंभ ५-(६+७))	प्रत्यक्ष वसुली	खातेदारांची संख्या (शेतकरी)
(१)	(२)	(३)	(४)	(५)	(६)	(७)	(८)	(९)	(१०)
१	मंडणगड	२२१४	०	२२१४	०	०	२२१४	३१३६	२३५४
२	दापोली	११४६८	२४	११४९२	०	०	११४९२	१३१८०	४५४८७
३	खेड	२८६५१	१८१२८	४६७७९	०	०	४६७७९	१४५०९	४८६१०
४	चिपळूण	१८८५४	९०१८	२७८७२	०	०	२७८७२	१६७४६	६६९३५
५	गुहागर	३८७३	५२	३९२५	०	०	३९२५	६०४५	४०५८१
६	रत्नागिरी	५४०९७	२१९८५	७६०८२	०	०	७६०८२	५५९७३	७६८८
७	संगमेश्वर	२३८३४	१३२८९	३७१२३	०	०	३७१२३	७२०७	६६८२६
८	लांजा	२१५५६	१४७०५	३६२६१	०	०	३६२६१	६०५६	३७३९६
९	राजापूर	२२३७४	६९७५	२९३४९	०	०	२९३४९	१६९०४	५७३२०
एकूण जिल्हा		१८६९२१	८४१७६	२७१०९७	०	०	२७१०९७	१३९७५६	३७३१९७

आधार - जिल्हाधिकारी कार्यालय

तक्ता क्रमांक ४.१ (ब)

(खाणी, गौणखनिज, मत्स्य, कोर्ट फी व मुद्रांक, बी.बी.डी.आर., नोंदणीपत्र, महसूली, करमणूक, जाहिरात इत्यादी)

जिल्हा : रत्नागिरी

संदर्भ वर्ष - २०१३-१४

(रुपये हजार)

अ. क्र.	तालुका	जमीन महसुलाची एकूण चालू मागणी	जमीन महसुलाची थकबाकी	एकूण मागणी	सूट	निलंबित वसुलीची रक्कम	वसुली पात्र रक्कम	प्रत्यक्ष वसुली
(१)	(२)	(३)	(४)	(५)	(६)	(७)	(८)	(९)
१	मंडणगड	३६०१	९६७६	१३२७७	०	०	१३२७७	२१४
२	दापोली	११३५७	४७४	११८३१	१०९	०	११७२२	५७४
३	खेड	१७६८	४०९५	५८६३	०	०	५८६३	१७३३
४	चिपळूण	३२८४	१६७६६	२००५०	७९३	०	१९२५७	३९०२
५	गुहागर	४६९	३३६	८०५	०	०	८०५	५७६
६	रत्नागिरी	३९९६	११८३	५१७९	०	०	५१७९	४१४५
७	संगमेश्वर	३६३	४४४	८०७	०	०	८०७	५६९
८	लांजा	६३५	६२३८	६८७३	०	०	६८७३	१४३
९	राजापूर	६४९	६९१	१३४०	०	०	१३४०	१९५
एकूण जिल्हा		२६१२२	३९९०३	६६०२५	९०२	०	६५१२३	१२०५१

आधार - जिल्हाधिकारी कार्यालय

तक्ता क्रमांक ४.१ (क)

(तगाई, अधिक धान्य, मुद्रा संधारण, वनजमिन कर्ज, अकृषीक कर्ज, आदर्श गृहनिर्माण, पश्चिम पाकिस्तानातून आलेले निर्वासित त्यांची मोडतोड, प्रकल्पग्रस्तांना, कुळांना दिलेले कर्ज, पूरग्रस्त, जमिन सुधारणा इत्यादी)

जिल्हा : रत्नागिरी

संदर्भ वर्ष : २०१३-१४

(रुपये हजार)

अ. क्र.	तालुका	जमीन महसुलाची एकूण चालू मागणी	जमीन महसुलाची थकबाकी	एकूण मागणी	सूट	निलंबित वसुलीची रक्कम	वसुली पात्र रक्कम	प्रत्यक्ष वसुली
(१)	(२)	(३)	(४)	(५)	(६)	(७)	(८)	(९)
१	मंडणगड	०	०	०	०	०	०	०
२	दापोली	०	०	०	०	०	०	०
३	खेड	२	०	२	०	०	२	०
४	चिपळूण	३	०	३	०	०	३	३
५	गुहागर	०	०	०	०	०	०	०
६	रत्नागिरी	०	०	०	०	०	०	०
७	संगमेश्वर	१	०	१	०	०	१	१
८	लांजा	३	०	३	०	०	३	५
९	राजापूर	०	०	०	०	०	०	०
एकूण जिल्हा		९	०	९	०	०	९	९

आधार : जिल्हाधिकारी कार्यालय

तक्ता क्रमांक ४.२

स्थानिक स्वराज्य संस्थांचे उत्पन्न व खर्च

जिल्हा : रत्नागिरी

संदर्भ वर्ष : २०१३-१४

(रु.लाखात)

अ. क्र.	बाब	ग्रामपंचायत	जिल्हा परिषद	महानगर पालिका	नगरपरिषदा
(१)	(२)	(३)	(४)	(५)	(६)
स्थानिक स्वराज्य संस्थांची संख्या		८४४	१	-	४
अ) जमा					
१	सुरुवातीची शिल्लक	३८३०	९२११	-	५०११
२	चालू वर्षातील जमा				
	२.१ शासकीय अनुदाने व वर्गणी	७८९४	७३३३७	-	२११८
	२.२ सब प्रकारचे कर	२०५५	२०	-	१५६६
	२.३ इतर जमा	५४	६८२३८	-	४०५५
	२.४ एकूण (बाब २.१ ते २.३)	१०००३	१४१५९५	-	७७३९
	एकूण प्राप्ती (सुरुवातीची शिल्लक मिळून)	१३८३३	१५०८०६	-	१२७५०
ब) खर्च					
३	चालू वर्षातील खर्च				
	३.१ सामान्य प्रशासन	१४१९	५१७०	-	५२६
	३.२ शिक्षण	४४	३३३७७	-	१९
	३.३ सार्वजनिक आरोग्य	१६७४	४०१५	-	५१३
	३.४ इतर	६९६८	९५२९१	-	७५५०
	एकूण (३.१ ते ३.४)	१०१०५	१३७८५३	-	८६०८
४	अखेरची शिल्लक	३७२८	१२९५३	-	४१४२

आधार : १) जिल्हा परिषद, २) ग्रामपंचायत विभाग, जिल्हा परिषद, ३) महानगरपालिका/ कटक मंडळ/ नगरपरिषदा

तक्ता क्रमांक ४.३

नागरी स्थानिक स्वराज्य संस्थांचे २०१३-१४ मधील उत्पन्न व खर्च

जिल्हा :- रत्नागिरी

संदर्भ वर्ष - २०१३-१४

(रूपये लाखात)

अ.	बाब	महानगर पालिका	नगरपरिषदा				नगर पंचायती	कटक मंडळे	सर्व नागरी
			वर्ग "अ"	वर्ग "ब"	वर्ग "क"	सर्व			
(१)	(२)	(३)	(४)	(५)	(६)	(७)	(८)	(९)	(१०)
	उत्पन्न								
१	आरंभीची शिल्लक	-	-	४०६२	९४९	५०११	१७१	-	१०३६४
२	जमा								
	२.१. पट्टी, कर इत्यादी	-	-	९९१	२४२	१२३३	१३३	-	२७३२
	२.२. शासकीय अनुदाने	-	-	१७७२	३४६	२११८	१७४२	-	७७२०
	२.३. वाणिज्यिक उपक्रमांपासून	-	-	९०	१५	१०५	३२	-	२७४
	२.४. टेवी आणि कर्जे इ.	-	-	३१९	६५	३८४	१७५	-	१११८
	२.५. इतर उत्पन्न	-	-	३८३५	६३	३८९८	१३६८	-	१०५३२
	एकूण जमा (२)	-	-	७००७	७३२	७७३९	३४५०	०	२२३७८
	एकूण उत्पन्न (१ + २)	-	-	११०६९	१६८१	१२७५०	३६२१	०	३२७४२
	खर्च				०				
१	प्रशासन				०				
	(अ) आस्थापना	-	-	११६४	१५२	१३१६	२१६	-	३०६४
	(ब) इतर	-	-	६४	१३५	१९९	४८	-	४९४
२	कर वसुली	-	-	२८	५५	८३	१	-	१६८
३	सार्वजनिक दिवाबत्ती	-	-	२२६	४७	२७३	४३	-	६३२
४	पाणीपुरवठा	-	-	६६९	१०७	७७६	१३८	-	१८२८
५	सार्वजनिक सुरक्षा	-	-	६१	१	६२	०	-	१२४
६	सार्वजनिक आरोग्य	-	-	४३४	३८	४७२	२५	-	९९४
७	जलनिःसारण व मलनिःसारण	-	-	८०	९५	१७५	४	-	३५८
८	बांधकामे	-	-	६५२	६५	७१७	२४७	-	१९२८
९	परिवहन	-	-	०	०	०	०	-	०
१०	शिक्षण	-	-	१७	०	१७	०	-	३४
११	दुर्बल घटकांवरील खर्च	-	-	६७	४	७१	१	-	१४४
१२	विशेष खर्च व दिलेली कर्जे	-	-	०	०	०	०	-	
१३	इतर खर्च	-	-	३९८२	४६३	४४४५	१५९४	-	१२०७८
	एकूण खर्च (१ ते १३)	-	-	७४४४	११६२	८६०६	२३१७	-	२१८४६

आधार :- महानगरपालिका/ कटक मंडळ/ नगरपरिषदा / नगरपंचायत

तक्ता क्रमांक ४.४
ग्रामपंचायतीचे उत्पन्न व खर्च

जिल्हा : रत्नागिरी

संदर्भ वर्ष : २०१३-१४

(रुपये लाखात)

अ. क्र.	बाब	२०१२-१३		२०१३-१४	
		प्रत्यक्ष	टक्केवारी	प्रत्यक्ष	टक्केवारी
(१)	(२)	(३)	(४)	(५)	(६)
	उत्पन्न				
	(अ) आरंभीची शिल्लक	३४३९	२८	३८३०	२८
	(ब) जमा				
१	कर				
	i) जमीन व इतर मालमत्ता कर	१६६४	१३	१८३३	१३
	ii) इतर कर व शुल्क	३००	२	२२२	४
२	शासकीय अनुदाने	५१२७	४१	६०८४	४४
३	अंशदान, देणग्या व इतर अनुदाने	१५५६	१३	१८१०	१३
४	इतर जमा	३५०	३	५४	०
	एकूण जमा (ब)	८९९७	७२	१०००३	७२
	एकूण उत्पन्न (अ+ब)	१२४३६		१३८३३	
	खर्च				
१	प्रशासन	१२३३	१४	१४१९	१४
२	आरोग्य व स्वच्छता	१२९९	१५	१६७४	१७
३	सावर्जनिक बांधकामे	४९४०	५७	४९९०	४९
४	सावर्जनिक दिवाबत्ती	२११	२	२३०	२
५	शिक्षण	१९	०	४४	०
६	लोककल्याण	२५५	३	५२०	५
७	इतर खर्च	६४९	८	१२२८	१२
	एकूण खर्च (१ ते ७)	८६०६		१०१०५	
आधार : जिल्हा परिषद (ग्रा.पं.), रत्नागिरी					

तक्ता क्रमांक ४.५
जिल्हा परिषदेचे उत्पन्न

जिल्हा : रत्नागिरी

संदर्भ वर्ष : २०१३-१४
(रुपये लाखात)

बाब	२०१२-१३	२०१३-१४
	(प्रत्यक्ष)	(प्रत्यक्ष)
(१)	(२)	(३)
अ) आरंभीची शिल्लक	६६१७	९२११
ब) महसुली जमा		
१. स्वनिर्मित साधनांपासून	३३९	२०
२. शासकीय अनुदाने		
२.१.सांविधिक अनुदाने		
i) सहेतुक	५०७४५	६०७१०
ii) आस्थापना	०	३०४६
iii) योजनांतर्गत	११८	९५८१
iv) इतर	४५३	६१८
२.२ अभिकरण योजनांसाठी	८५१८	०
३. इतर साधनांपासून उत्पन्न	५७००	१२२५
क) भांडवली जमा	५४४०७	६६३९५
ड) एकूण जमा (ब+क)	१२०२८०	१४१५९५
एकूण उत्पन्न (अ+ड)	१२६८९७	१५०८०६

तक्ता क्रमांक ४.५
जिल्हा परिषदेचे खर्च

जिल्हा : रत्नागिरी

संदर्भ वर्ष : २०१३-१४
(रुपये लाखात)

बाब	२०१२-१३	२०१३-१४
	(प्रत्यक्ष)	(प्रत्यक्ष)
(१)	(२)	(३)
अ) महसुली खर्च		
१. सामान्य प्रशासन	५१७०	५८८०
२. शिक्षण	३३३७७	३७२७३
३. सार्वजनिक बांधकामे	३१७३	४४९२
४. पाटबंधारे	९१	१०२
५. कृषि	४४४	५५०
६. पशुसंवर्धन	६५३	८४९
७. वने	४	५
८. सार्वजनिक आरोग्य	४०१५	४९९३
९. समाजकल्याण	८४२	८४७
१०. इतर खर्च	५१९६	४०८९
एकूण (अ)	५२९६५	५९०८०
ब) भांडवली खर्च	६४७२१	७८७७३
एकूण खर्च (अ+ ब)	११७६८६	१३७८५३
आधार : जिल्हा परिषद (मुख्य लेखा व वित्त), रत्नागिरी		

तक्ता क्रमांक ४.६
बँक कार्यालये, वर्गीकृत बँकांची संख्या, ठेवी व कर्जे

जिल्हा : रत्नागिरी

संदर्भ : ३१ मार्च, २०१४

अ. क्र.	तालुका	बँकांची कार्यालये असलेली गावे व शहरे	वर्गीकृत बँका (संख्या)	वर्गीकृत बँकांची शाखा कार्यालये	वर्गीकृत बँकांच्या ठेवी (लाख रुपये)	वर्गीकृत बँकांनी दिलेली कर्जे (लाख रुपये)	
						कृषक	अकृषक
(१)	(२)	(३)	(४)	(५)	(६)	(७)	(८)
१	मंडणगड	७	६	१६	**	**	**
२	दापोली	१४	१२	२७	**	**	**
३	खेड	१५	१२	३०	**	**	**
४	चिपळूण	१६	२०	३८	**	**	**
५	गुहागर	१२	८	१९	**	**	**
६	रत्नागिरी	२०	२९	७०	**	**	**
७	संगमेश्वर	१४	६	२३	**	**	**
८	लांजा	९	६	१७	**	**	**
९	राजापूर	१६	९	२६	**	**	**
एकूण		१२३	३१	२६६	६७८५०८	१०५८६८	३७९६९७

टिप : १) स्तंभ क्र.४ ची बेरीज जिल्हयातील एकूण वर्गीकृत बँकांची संख्या दर्शवितात त्यामुळे बेरीज जुळणार नाही.

२) ** स्तंभ ६ ते ८ ची माहिती तालुकानिहाय उपलब्ध नाही.

आधार : १. जिल्हा अग्रणी बँक, रत्नागिरी

तक्ता क्रमांक ४.७
आयुर्विमा विषयक आकडेवारी

जिल्हा : रत्नागिरी

संदर्भ : ३१ मार्च, २०१४

अ. क्र.	बाब	परिमाण	तपशील	
			भारतीय जीवन विमा निगम	खाजगी आयुर्विमा कंपन्या
(१)	(२)	(३)	(४)	(५)
१	जिल्हयातील शाखा	संख्या	४	०
२	चालू विमा पॉलिसीज	संख्या	४१९९०८	४६१५
३	मार्च अखेर व्यपगत विमा पॉलिसीज	संख्या	२०७७७८	२६९७
४	नवीन व्यवसाय			
	४.१ उतरविलेली विमापत्रे	संख्या	५५७२९	१५४४
	४.२ विमा रक्कम	(रु लाख)	५५९५१	१२९०
	४.३ विम्याचा प्रथम हप्ता रक्कम	(रु लाख)	६३८७	२३७
५	जिल्हयातील विमा प्रतिनिधीची संख्या			
	५.१ एकूण विमा प्रतिनिधी	संख्या	१४९१	११
	५.२ एकूण पैकी ग्रामीण विमा प्रतिनिधी	संख्या	९७६	९
	५.३ एकूण पैकी महिला विमा प्रतिनिधी	संख्या	४५०	३
	५.४ एकूण महिला प्रतिनिधीपैकी ग्रामीण महिला प्रतिनिधी	संख्या	३१५	१

आधार : भारतीय जीवन विमा निगम, खाजगी विमा कंपन्या(श्रीराम जनरल इन्शुरन्स, स्टार युनियन, टाटा एआयए)

तक्ता क्रमांक ४.८
जिल्ह्यातील बचत गटांबाबतची माहिती

जिल्हा : रत्नागिरी

संदर्भ वर्ष : २०१३-१४

अ. क्र.	तालुका	स्थापन झालेले बचत गट			मुख्य व्यवसायासाठी बँक जोडणी झालेले बचत गट			खेळते भांडवलासाठी बँक जोडणी झालेले बचत गट			व्यवसाय सुरू केलेले बचत गट	
		दा.रे. खालील	दा.रे. वरील	एकूण	दा.रे. खालील	दा.रे. वरील	एकूण	दा.रे. खालील	दा.रे. वरील	एकूण	संख्या	*आर्थिक वर्षात केलेली उलाढाल (रु. लाख)
(१)	(२)	(३)	(४)	(५)	(६)	(७)	(८)	(९)	(१०)	(११)	(१२)	(१३)
१	मंडणगड	५७३	२५६	८२९	३७०	०	३७०	४२०	२	४२२	२५९	१२०
२	दापोली	८४०	२७७	१११७	५९२	०	५९२	६६९	२	६७१	८४८	१८४
३	खेड	१०२७	४१३	१४४०	६४६	०	६४६	७६९	१३	७८२	३७५	३५३
४	चिपळूण	१०५४	६०८	१६६२	६४२	०	६४२	७१८	१९	७३७	६३६	३१०
५	गुहागर	११३५	१९७	१३३२	६६१	०	६६१	७५२	१	७५३	८७१	१९५
६	रत्नागिरी	११९१	७२०	१९११	७२४	०	७२४	८५५	२१	८७६	७९९	२६०
७	संगमेश्वर	१४८३	४३९	१९२२	९००	०	९००	९६४	३	९६७	६६१	३५४
८	लांजा	९८१	३८४	१३६५	६८९	०	६८९	७४३	५४	७९७	६६०	१३०
९	राजापूर	१००३	४१७	१४२०	७७०	०	७७०	८०६	५	८११	७८०	२१४
एकूण		९२८७	३७११	१२९९८	५९९४	०	५९९४	६६९६	१२०	६८१६	५८८९	२११८

टिप: * आर्थिक वर्षात केलेली उलाढाल याबाबीची माहिती प्रकल्प संचालक, जिल्हा ग्रामीण विकास यंत्रणा, जि.प. व जिल्हा मध्यवर्ती सहकारी बँक यांच्याकडील देण्यात आली आहे. जिल्हा अग्रणी बँकेकडे याबाबीची माहिती उपलब्ध नाही.
आधार : १. प्रकल्प संचालक, जिल्हा ग्रामीण विकास यंत्रणा, जि.प.
२. जिल्हा अग्रणी बँक
३. जिल्हा मध्यवर्ती सहकारी बँक

तक्ता क्रमांक ४.९
जिल्ह्यातील जिल्हा ग्रामिण विकास यंत्रणा व महिला आर्थिक विकास महामंडळ

जिल्हा : रत्नागिरी

संदर्भ वर्ष : २०१३-१४

अ. क.	तालुका	निर्मित बचत गट (संख्या)									
		जिल्हा ग्रामिण विकास यंत्रणा (दा.रे.खा.कु)									
		मागील वर्ष अखेर	अहवाल वर्षांत	एकूण (३+४)	एकूणपैकी महिला बचतगट	एकूणपैकी कार्यरत असलेले बचत गट	प्रथम प्रतवारी झालेले एकूण बचत गट	द्वितीय प्रतवारी झालेले एकूण बचत गट	व्यवसाय करीत असलेले बचतगट		
							प्राथमिक क्षेत्र	द्वितीय क्षेत्र	तृतीय क्षेत्र		
(१)	(२)	(३)	(४)	(५)	(६)	(७)	(८)	(९)	(१०)	(११)	(१२)
१	मंडणगड	४७५	२०	४९५	४७४	२०४	४०५	१४४	५५	३७	३२
२	दापोली	८००	२०	८२०	८१४	३०३	६४८	३२१	१३७	९३	८१
३	खेड	९४०	२७	९६७	९३५	५६०	७२५	२५९	११२	७७	६६
४	चिपळूण	९६३	२१	९८४	८७७	५१७	६८३	४६७	२०२	१३७	११९
५	गुहागर	९४८	२२	९७०	९३१	४७६	७२२	३३२	१४०	९६	८३
६	रत्नागिरी	११८४	२५	१२०९	१०२१	५६४	८५७	५३८	२३७	१६१	१४०
७	संगमेश्वर	११००	२०	११२०	१०९३	७७६	९६६	४२३	१८०	१२३	१०७
८	लांजा	८३१	१०	८४१	८०२	४७२	७०४	२८०	१११	७६	६६
९	राजापूर	९६३	९	९७२	९१५	६०९	७६९	३७४	१६१	११०	९५
एकूण		८२०४	१७४	८३७८	७८६२	४४८१	६४७९	३१३८	१३३५	९१०	७८९

तक्ता क्रमांक ४.९

जिल्ह्यातील जिल्हा ग्रामिण विकास यंत्रणा व महिला आर्थिक विकास महामंडळ

जिल्हा : रत्नागिरी

संदर्भ वर्ष : २०१३-१४

अ. क.	तालुका	निर्मित बचत गट (संख्या)									
		महिला आर्थिक विकास महामंडळ									
		मागील वर्ष अखेर	अहवाल वर्षांत	एकूण (१३+१४)	एकूणपैकी महिला बचतगट	एकूणपैकी कार्यरत असलेले बचत गट	प्रथम प्रतवारी झालेले एकूण बचत गट	द्वितीय प्रतवारी झालेले एकूण बचत गट	व्यवसाय करीत असलेले बचतगट		
							प्राथमिक स्वरूपाचे	द्वितीय स्वरूपाचे	तृतीय स्वरूपाचे		
(१)	(२)	(१३)	(१४)	(१५)	(१६)	(१७)	(१८)	(१९)	(२०)	(२१)	(२२)
१	मंडणगड	६०	०	६०	६०	*	*	*	*	*	*
२	दापोली	८५	४	८९	८९	४४	२८	१	१८	८	०
३	खेड	२९७	१५	३१२	३१२	२३७	१६१	२०	७६	३८	०
४	चिपळूण	६६	४	७०	७०	३९	३०	२	९	५	०
५	गुहागर	४५	०	४५	४५	३९	२८	०	१२	०	०
६	रत्नागिरी	३७४	३८	४१२	४१२	३५७	१०७	२१	७८	२५	०
७	संगमेश्वर	२०१	५	२०६	२०६	१८४	५५	८	३८	२२	०
८	लांजा	२३१	१२	२४३	२४३	१९०	५७	४	५३	३३	०
९	राजापूर	२०५	०	२०५	२०५	*	*	*	*	*	*
एकूण		१५६४	७८	१६४२	१६४२	१०९०	४६६	५६	२८४	१३१	०

टिप:- मंडणगड व राजापूर तालुक्यांमध्ये मा.आ.वि.महामंडळ काम करत नसल्याने स्तंभ १७ ते २२ मध्ये माहिती देण्यात आलेली नाही.

आधार : जिल्हा ग्रामिण विकास यंत्रणा, रत्नागिरी व महिला आर्थिक विकास महामंडळ, रत्नागिरी

तक्ता क्रमांक ५.१
जमिनीचा वापर

जिल्हा :- रत्नागिरी

संदर्भ वर्ष :- २०१३-१४ (अस्थायी)

अ. क्र.	तालुका	एकूण भौगोलिक क्षेत्र	जंगल व्याप्त क्षेत्र	शेतीला उपलब्ध नसलेले क्षेत्र			पडीत जमिनीव्यतिरिक्त लागवड न झालेली एकूण जमीन
				बिगर शेती वापराखा लील जमीन	पडीत/लागवडी लायक नसलेली जमीन	एकूण (५+६)	
(१)	(२)	(३)	(४)	(५)	(६)	(७)	(८)
१	मंडणगड	४२५७६	१२३	५६७	८४८४	९०५१	२९२४
२	दापोली	८६३३९	-	२१७१	२२०९७	२४२६८	२४०६९
३	खेड	८६७११	३६२२	२४०६	१७६४९	२००५५	२२७६४
४	चिपळूण	१११६१३	२४०	३३९२	२७७७१	३११६३	२२२३०
५	गुहागर	७८५०२	-	१५७९	१९७७९	२१३५८	२१५०६
६	रत्नागिरी	९२७९६	-	३२५८	३४२१८	३७४७६	२१५८४
७	संगमेश्वर	१२५११७	-	४०५०	३५३७६	३९४२६	१६३७७
८	लांजा	७३९३०	१०४९	११७३	१९०९५	२०२६८	१४५०६
९	राजापूर	११८८४९	८२६	२५८२	१३४४९	१६०३१	६९५०५
एकूण		८१६४३३	५८६०	२११७८	१९७९१८	२१९०९६	२१५४६५

तक्ता क्रमांक ५.१ पूढे चालू
जमिनीचा वापर

अ. क्र.	तालुका	पडीत जमीन			निव्वळ क्षेत्र	एकापेक्षा अधिक (दुसोटा क्षेत्र)	लागवडी खालील एकूण क्षेत्र (१२+१३)	लागवडी लायक क्षेत्र
		चालू पड	इतर पड	एकूण पड (९+१०)				
(१)	(२)	(९)	(१०)	(११)	(१२)	(१३)	(१४)	(१५)
१	मंडणगड	२२१४	९२१६	११४३०	१९७००	८४३	२०५४३	३४०५४
२	दापोली	७१०	५०६९	५७७९	३३३७३	१०४२	३४४१५	६३२२१
३	खेड	३५७९	४१२५	७७०४	३३९७६	९१९	३४८९५	६४४४४
४	चिपळूण	६१३४	१६५२०	२२६५४	३२८६४	१३४०	३४२०४	७७७४८
५	गुहागर	१२९८	१०४५१	११७४९	२३६०९	७८५	२४३९४	५६८६४
६	रत्नागिरी	९०१	३१०	१२११	३३६८०	१००१	३४६८१	५६४७५
७	संगमेश्वर	५१८७	२३१४२	२८३२९	३७५८५	९८९	३८५७४	८२२९१
८	लांजा	१०११	१०१२०	१११३१	२७७४९	८४५	२८५९४	५३३८६
९	राजापूर	९२१	३१२२	४०४३	२९४४६	१००८	३०४५४	१०२९९४
एकूण		२१९५५	८२०७५	१०४०३०	२७१९८२	८७७२	२८०७५४	५९१४७७

आधार - जिल्हा अधिक्षक कृषी अधिकारी, रत्नागिरी

तक्ता क्रमांक ५.२

जिल्हा :-रत्नागिरी

संदर्भ वर्ष २०१३-१४ (क्षेत्र- हेक्टरमध्ये)

अ. क्र.	तालुका	तांदूळ		गहू		खरीप ज्वारी		रब्बी ज्वारी	
		पिकांखालील क्षेत्र	ओलिताचे क्षेत्र	पिकांखालील क्षेत्र	ओलिताचे क्षेत्र	पिकांखालील क्षेत्र	ओलिताचे क्षेत्र	पिकांखालील क्षेत्र	ओलिताचे क्षेत्र
(१)	(२)	(३)	(४)	(५)	(६)	(७)	(८)	(९)	(१०)
१	मंडणगड	४०९०	०	०	०	०	०	०	०
२	दापोली	७५५०	०	०	०	०	०	०	०
३	खेड	१०५८०	३०	०	०	०	०	०	०
४	चिपळूण	१०५९८	०	०	०	०	०	०	०
५	गुहागर	४२४०	०	०	०	०	०	०	०
६	रत्नागिरी	७०५५	०	०	०	०	०	०	०
७	संगमेश्वर	१२४१५	०	०	०	०	०	०	०
८	लांजा	७७४०	०	०	०	०	०	०	०
९	राजापूर	८५६५	०	०	०	०	०	०	०
एकूण		७२८३३	३०	०	०	०	०	०	०

तक्ता क्रमांक ५.२ पूढे चालू
निरनिराळ्या पिकांखालील क्षेत्र

जिल्हा :-रत्नागिरी

संदर्भ वर्ष :- २०१३-१४ (क्षेत्र- हेक्टरमध्ये)

अ. क्र.	तालुका	एकूण ज्वारी		बाजरी		मका		वरी	
		पिकांखालील क्षेत्र	ओलिताचे क्षेत्र	पिकांखालील क्षेत्र	ओलिताचे क्षेत्र	पिकांखालील क्षेत्र	ओलिताचे क्षेत्र	पिकांखालील क्षेत्र	ओलिताचे क्षेत्र
(१)	(२)	(११)	(१२)	(१३)	(१४)	(१५)	(१६)	(१७)	(१८)
१	मंडणगड	०	०	०	०	३	३	६००	०
२	दापोली	०	०	०	०	२	२	५६०	०
३	खेड	०	०	०	०	४	४	५२०	०
४	चिपळूण	०	०	०	०	४	४	५५०	०
५	गुहागर	०	०	०	०	०	०	७१०	०
६	रत्नागिरी	०	०	०	०	१	१	७४०	०
७	संगमेश्वर	०	०	०	०	२	२	७१०	०
८	लांजा	०	०	०	०	२	२	५३०	०
९	राजापूर	०	०	०	०	२	२	१२०	०
एकूण		०	०	०	०	२०	२०	५०४०	०

तक्ता क्रमांक ५.२ पूढे चालू
निरनिराळ्या पिकांखालील क्षेत्र

जिल्हा :-रत्नागिरी

संदर्भ वर्ष :- २०१३-१४ (क्षेत्र- हेक्टरमध्ये)

अ. क्र.	तालुका	नाचणी		राळा		सावा		भादली	
		पिकांखालील क्षेत्र	ओलिताचे क्षेत्र	पिकांखालील क्षेत्र	ओलिताचे क्षेत्र	पिकांखालील क्षेत्र	ओलिताचे क्षेत्र	पिकांखालील क्षेत्र	ओलिताचे क्षेत्र
(१)	(२)	(१९)	(२०)	(२१)	(२२)	(२३)	(२४)	(२५)	(२६)
१	मंडणगड	९०५	०	०	०	०	०	०	०
२	दापोली	२५५०	०	०	०	०	०	०	०
३	खेड	१३४०	०	०	०	०	०	०	०
४	चिपळूण	१६३०	०	०	०	०	०	०	०
५	गुहागर	३४१०	०	०	०	०	०	०	०
६	रत्नागिरी	१९४०	०	०	०	०	०	०	०
७	संगमेश्वर	२३५०	०	०	०	०	०	०	०
८	लांजा	९४०	०	०	०	०	०	०	०
९	राजापूर	१४७०	०	०	०	०	०	०	०
एकूण		१६५३५	०	०	०	०	०	०	०

तक्ता क्रमांक ५.२ पूढे चालू
निरनिराळ्या पिकांखालील क्षेत्र

जिल्हा :-रत्नागिरी

संदर्भ वर्ष :- २०१३-१४ (क्षेत्र- हेक्टरमध्ये)

अ. क्र.	तालुका	इतर तृणधान्ये		एकूण तृणधान्ये		हरभरा		तूर	
		पिकांखालील क्षेत्र	ओलिताचे क्षेत्र	पिकांखालील क्षेत्र	ओलिताचे क्षेत्र	पिकांखालील क्षेत्र	ओलिताचे क्षेत्र	पिकांखालील क्षेत्र	ओलिताचे क्षेत्र
(१)	(२)	(२७)	(२८)	(२९)	(३०)	(३१)	(३२)	(३३)	(३४)
१	मंडणगड	०	०	५५९८	३	१	०	६४	०
२	दापोली	०	०	१०६६२	२	१	०	६५	३०
३	खेड	०	०	१२४४४	३४	०	०	१३३	१३३
४	चिपळूण	०	०	१२७८२	४	६	०	२८६	०
५	गुहागर	०	०	८३६०	०	०	०	११	०
६	रत्नागिरी	०	०	९७३६	१	०	०	१००	०
७	संगमेश्वर	०	०	१५४७७	२	६	०	१००	८०
८	लांजा	०	०	९२१२	२	०	०	१०	०
९	राजापूर	०	०	१०१५७	२	२	०	४०	०
एकूण		०	०	९४४२८	५०	१६	०	८०९	२४३

तक्ता क्रमांक ५.२ पूढे चालू
निरनिराळ्या पिकांखालील क्षेत्र

जिल्हा :-रत्नागिरी

संदर्भ वर्ष :- २०१३-१४ (क्षेत्र- हेक्टरमध्ये)

अ. क्र.	तालुका	मुग		उडीद		कुळीथ		चवळी	
		पिकांखालील क्षेत्र	ओलिताचे क्षेत्र	पिकांखालील क्षेत्र	ओलिताचे क्षेत्र	पिकांखालील क्षेत्र	ओलिताचे क्षेत्र	पिकांखालील क्षेत्र	ओलिताचे क्षेत्र
(१)	(२)	(३५)	(३६)	(३७)	(३८)	(३९)	(४०)	(४१)	(४२)
१	मंडणगड	०	०	३५	१०	१७	१७	२८	२८
२	दापोली	२०	२०	९	९	१४०	१४०	५६	५६
३	खेड	४	०	१८	१८	२३	२३	५	५
४	चिपळूण	१५	१५	२	२	२०१	२०१	२५५	२५५
५	गुहागर	२	२	७	७	२८२	२८२	१	१
६	रत्नागिरी	५	५	१९	१९	२०१	२०१	४२	४२
७	संगमेश्वर	६	६	११०	११०	२४०	२४०	६५	६५
८	लांजा	७	७	७	७	२५८	२५८	१२	१२
९	राजापूर	३९	२०	८६	८६	३५१	३५१	४२	४२
एकूण		९८	७५	२९३	२६८	१७१३	१७१३	५०६	५०६

तक्ता क्रमांक ५.२ पूढे चालू
निरनिराळ्या पिकांखालील क्षेत्र

जिल्हा :-रत्नागिरी

संदर्भ वर्ष :- २०१३-१४ (क्षेत्र- हेक्टरमध्ये)

अ. क्र.	तालुका	वाल		वाटाणा		इतर कडधान्ये		एकूण कडधान्ये	
		पिकांखालील क्षेत्र	ओलिताचे क्षेत्र	पिकांखालील क्षेत्र	ओलिताचे क्षेत्र	पिकांखालील क्षेत्र	ओलिताचे क्षेत्र	पिकांखालील क्षेत्र	ओलिताचे क्षेत्र
(१)	(२)	(४३)	(४४)	(४५)	(४६)	(४७)	(४८)	(४९)	(५०)
१	मंडणगड	१४४	१४४	०	०	३३९	०	६२८	१९९
२	दापोली	८१	८१	०	०	४७८	०	८५०	३३६
३	खेड	३०	३०	०	०	५११	०	७२४	२०९
४	चिपळूण	३५	३५	०	०	२९०	०	१०९०	५०८
५	गुहागर	१७	१७	०	०	३०१	०	६२१	३०९
६	रत्नागिरी	१९०	१९०	०	०	१८०	०	७३७	४५७
७	संगमेश्वर	८४	८४	०	०	२३८	०	८४९	५८५
८	लांजा	१०९	१०९	०	०	२३२	०	६३५	३९३
९	राजापूर	१०४	१०४	०	०	९१	०	७५५	६०३
एकूण		७९४	७९४	०	०	२६६०	०	६८८९	३५९९

तक्ता क्रमांक ५.२ पूढे चालू
निरनिराळ्या पिकांखालील क्षेत्र

जिल्हा :-रत्नागिरी

संदर्भ वर्ष :- २०१३-१४ (क्षेत्र- हेक्टरमध्ये)

अ. क्र.	तालुका	एकूण अन्नधान्ये		ऊस		मिरची		लसूण	
		पिकांखालील क्षेत्र	ओलिताचे क्षेत्र	पिकांखालील क्षेत्र	ओलिताचे क्षेत्र	पिकांखालील क्षेत्र	ओलिताचे क्षेत्र	पिकांखालील क्षेत्र	ओलिताचे क्षेत्र
(१)	(२)	(५१)	(५२)	(५३)	(५४)	(५५)	(५६)	(५७)	(५८)
१	मंडणगड	६२२६	२०२	०	०	०	०	०	०
२	दापोली	११५१२	३३८	०	०	०	०	०	०
३	खेड	१३१६८	२४३.२	०	०	०	०	०	०
४	चिपळूण	१३८७२	५१२	०	०	०	०	०	०
५	गुहागर	८९८१	३०९	०	०	०	०	०	०
६	रत्नागिरी	१०४७३	४५८	०	०	०	०	०	०
७	संगमेश्वर	१६३२६	५८७	०	०	०	०	०	०
८	लांजा	९८४७	३९५	०	०	०	०	०	०
९	राजापूर	१०९१२	६०५	०	०	०	०	०	०
एकूण		१०१३१७	३६४९	०	०	०	०	०	०

तक्ता क्रमांक ५.२ पूढे चालू
निरनिराळ्या पिकांखालील क्षेत्र

जिल्हा :-रत्नागिरी

संदर्भ वर्ष :- २०१३-१४ (क्षेत्र- हेक्टरमध्ये)

अ. क्र.	तालुका	इतर मसाल्याचे पदार्थ		एकूण मसाल्याचे पदार्थ		आंबा		द्राक्षे	
		पिकांखालील क्षेत्र	ओलिताचे क्षेत्र	पिकांखालील क्षेत्र	ओलिताचे क्षेत्र	पिकांखालील क्षेत्र	ओलिताचे क्षेत्र	पिकांखालील क्षेत्र	ओलिताचे क्षेत्र
(१)	(२)	(५९)	(६०)	(६१)	(६२)	(६३)	(६४)	(६५)	(६६)
१	मंडणगड	९	९	९	९	५८१५	०	०	०
२	दापोली	६१	६१	६१	६१	६४७९	०	०	०
३	खेड	१०	१०	१०	१०	५९१५	०	०	०
४	चिपळूण	०	०	०	०	६२७५	०	०	०
५	गुहागर	५२	५२	५२	५२	५०१९	०	०	०
६	रत्नागिरी	५३	५३	५३	५३	१७५८९	०	०	०
७	संगमेश्वर	२१	२१	२१	२१	६४८१	०	०	०
८	लांजा	२८	२८	२८	२८	६००९	०	०	०
९	राजापूर	०	०	०	०	८३९१	०	०	०
एकूण		२३४	२३४	२३४	२३४	६७९७३	०	०	०

तक्ता क्रमांक ५.२ पूढे चालू
निरनिराळ्या पिकांखालील क्षेत्र

जिल्हा :-रत्नागिरी

संदर्भ वर्ष :- २०१३-१४ (क्षेत्र- हेक्टरमध्ये)

अ. क्र.	तालुका	लिंबू वर्गीय फळे (संत्रा, मोसंबी इ.)		केळी		इतर फळे (काजू/नारळ/सुपारी)		एकूण फळे	
		पिकांखालील क्षेत्र	ओलिताचे क्षेत्र	पिकांखालील क्षेत्र	ओलिताचे क्षेत्र	पिकांखालील क्षेत्र	ओलिताचे क्षेत्र	पिकांखालील क्षेत्र	ओलिताचे क्षेत्र
(१)	(२)	(६७)	(६८)	(६९)	(७०)	(७१)	(७२)	(७३)	(७४)
१	मंडणगड	०	०	५	५	८०८१	७४७	१३९०१	७५२
२	दापोली	०	०	०	०	१५९११	१०४०	२२३९०	१०४०
३	खेड	०	०	२	२	१५३३३	९९५	२१२५०	९९७
४	चिपळूण	०	०	५१	५०	१३४८०	८३७	१९८०६	८८७
५	गुहागर	०	०	७	७	९८३१	८८९	१४८५७	८९६
६	रत्नागिरी	०	०	४	४	६०७७	१२३२	२३६७०	१२३६
७	संगमेश्वर	०	०	३०	३०	१५३१२	४८७	२१८२३	५१७
८	लांजा	०	०	९	९	१२२६१	३७५	१८२७९	३८४
९	राजापूर	०	०	०	०	१०६४५	६०५	१९०३६	६०५
एकूण		०	०	१०३	१०२	१०६९३१	७२०७	१७५००७	७३०९

तक्ता क्रमांक ५.२ पूढे चालू
निरनिराळ्या पिकांखालील क्षेत्र

जिल्हा :-रत्नागिरी

संदर्भ वर्ष :- २०१३-१४ (क्षेत्र- हेक्टरमध्ये)

अ. क्र.	तालुका	बटाटे		कांदे		वांगी		टोमॅटो	
		पिकांखालील क्षेत्र	ओलिताचे क्षेत्र	पिकांखालील क्षेत्र	ओलिताचे क्षेत्र	पिकांखालील क्षेत्र	ओलिताचे क्षेत्र	पिकांखालील क्षेत्र	ओलिताचे क्षेत्र
(१)	(२)	(७५)	(७६)	(७७)	(७८)	(७९)	(८०)	(८१)	(८२)
१	मंडणगड	०	०	०	०	०	०	०	०
२	दापोली	०	०	०	०	०	०	०	०
३	खेड	०	०	०	०	०	०	०	०
४	चिपळूण	०	०	०	०	०	०	०	०
५	गुहागर	०	०	०	०	०	०	०	०
६	रत्नागिरी	०	०	०	०	०	०	०	०
७	संगमेश्वर	०	०	०	०	०	०	०	०
८	लांजा	०	०	०	०	०	०	०	०
९	राजापूर	०	०	०	०	०	०	०	०
एकूण		०	०	०	०	०	०	०	०

तक्ता क्रमांक ५.२ पूढे चालू
निरनिराळ्या पिकांखालील क्षेत्र

जिल्हा :-रत्नागिरी

संदर्भ वर्ष :- २०१३-१४ (क्षेत्र- हेक्टरमध्ये)

अ. क्र.	तालुका	इतर भाजीपाला		एकूण भाजीपाला		एकूण फळे व भाजीपाला		कापूस	
		पिकांखालील क्षेत्र	ओलिताचे क्षेत्र	पिकांखालील क्षेत्र	ओलिताचे क्षेत्र	पिकांखालील क्षेत्र	ओलिताचे क्षेत्र	पिकांखालील क्षेत्र	ओलिताचे क्षेत्र
(१)	(२)	(८३)	(८४)	(८५)	(८६)	(८७)	(८८)	(८९)	(९०)
१	मंडणगड	२१५	२१५	२१५	२१५	१४११६	९६७	०	०
२	दापोली	१९२	१९२	१९२	१९२	२२५८२	१२३२	०	०
३	खेड	१९५	१९५	१९५	१९५	२१४४५	११९२	०	०
४	चिपळूण	२५०	२५०	२५०	२५०	२००५६	११३७	०	०
५	गुहागर	१६५	१६५	१६५	१६५	१५०२२	१०६१	०	०
६	रत्नागिरी	२६४	२६४	२६४	२६४	२३९३४	१५००	०	०
७	संगमेश्वर	१४०	१४०	१४०	१४०	२१९६३	६५७	०	०
८	लांजा	२१०	२१०	२१०	२१०	१८४८९	५९४	०	०
९	राजापूर	२५३	२५३	२५३	२५३	१९२८९	८५८	०	०
एकूण		१८८४	१८८४	१८८४	१८८४	१७६८९१	९१९३	०	०

तक्ता क्रमांक ५.२ पूढे चालू
निरनिराळ्या पिकांखालील क्षेत्र

जिल्हा :-रत्नागिरी

संदर्भ वर्ष :- २०१३-१४ (क्षेत्र- हेक्टरमध्ये)

अ. क्र.	तालुका	इतर तंतु पिके		एकूण तंतु पिके		भूईमूग		सुर्यफूल	
		पिकांखालील क्षेत्र	ओलिताचे क्षेत्र	पिकांखालील क्षेत्र	ओलिताचे क्षेत्र	पिकांखालील क्षेत्र	ओलिताचे क्षेत्र	पिकांखालील क्षेत्र	ओलिताचे क्षेत्र
(१)	(२)	(९१)	(९२)	(९३)	(९४)	(९५)	(९६)	(९७)	(९८)
१	मंडणगड	०	०	०	०	०	०	२	२
२	दापोली	०	०	०	०	०	०	०	०
३	खेड	०	०	०	०	०	०	२	२
४	चिपळूण	०	०	०	०	३	३	२	२
५	गुहागर	०	०	०	०	४	४	०	०
६	रत्नागिरी	०	०	०	०	०	०	१	१
७	संगमेश्वर	०	०	०	०	२	२	२	२
८	लांजा	०	०	०	०	०	०	०	०
९	राजापूर	०	०	०	०	०	०	२	२
एकूण		०	०	०	०	९	९	११	११

तक्ता क्रमांक ५.२ पूढे चालू
निरनिराळ्या पिकांखालील क्षेत्र

जिल्हा :-रत्नागिरी

संदर्भ वर्ष :- २०१३-१४ (क्षेत्र- हेक्टरमध्ये)

अ. क्र.	तालुका	करडई		इतर गळीत धान्ये		एकूण गळीत धान्ये		इतर औषधी व मादक पदार्थ	
		पिकांखालील क्षेत्र	ओलिताचे क्षेत्र	पिकांखालील क्षेत्र	ओलिताचे क्षेत्र	पिकांखालील क्षेत्र	ओलिताचे क्षेत्र	पिकांखालील क्षेत्र	ओलिताचे क्षेत्र
(१)	(२)	(१९)	(१००)	(१०१)	(१०२)	(१०३)	(१०४)	(१०५)	(१०६)
१	मंडणगड	०	०	१९०	९	१९२	११	०	०
२	दापोली	०	०	२६०	२०	२६०	२०	०	०
३	खेड	०	०	२७०	९	२७२	११	०	०
४	चिपळूण	०	०	२७१	१३	२७६	१८	०	०
५	गुहागर	०	०	३३६	२०	३४०	२४	०	०
६	रत्नागिरी	०	०	२२०	९	२२१	१०	०	०
७	संगमेश्वर	०	०	२६०	९	२६४	१३	०	०
८	लांजा	०	०	२३०	९	२३०	९	०	०
९	राजापूर	०	०	२५०	९	२५२	११	०	०
एकूण		०	०	२२८७	१०७	२३०७	१२७	०	०

तक्ता क्रमांक ५.२ पूढे चालू
निरनिराळ्या पिकांखालील क्षेत्र

जिल्हा :-रत्नागिरी

संदर्भ वर्ष :- २०१३-१४ (क्षेत्र- हेक्टरमध्ये)

अ. क्र.	तालुका	एकूण औषधी व मादक पदार्थ		एकूण चारा पिके		संकीर्ण अखाद्य पिके		एकूण अखाद्य पिके	
		पिकांखालील क्षेत्र	ओलिताचे क्षेत्र	पिकांखालील क्षेत्र	ओलिताचे क्षेत्र	पिकांखालील क्षेत्र	ओलिताचे क्षेत्र	पिकांखालील क्षेत्र	ओलिताचे क्षेत्र
(१)	(२)	(१०७)	(१०८)	(१०९)	(११०)	(१११)	(११२)	(११३)	(११४)
१	मंडणगड	०	०	०	०	०	०	१९२	११
२	दापोली	०	०	०	०	०	०	२६०	२०
३	खेड	०	०	०	०	०	०	२७२	११
४	चिपळूण	०	०	०	०	०	०	२७६	१८
५	गुहागर	०	०	०	०	०	०	३४०	२४
६	रत्नागिरी	०	०	०	०	०	०	२२१	१०
७	संगमेश्वर	०	०	०	०	०	०	२६४	१३
८	लांजा	०	०	०	०	०	०	२३०	९
९	राजापूर	०	०	०	०	०	०	२५२	११
एकूण		०	०	०	०	०	०	२३०७	१२७

तक्ता क्रमांक ५.२ पूढे चालू
निरनिराळ्या पिकांखालील क्षेत्र

जिल्हा :- रत्नागिरी

संदर्भ वर्ष :- २०१३-१४ (क्षेत्र- हेक्टरमध्ये)

अ. क्र.	तालुका	एकूण खाद्य पिके		लागवडीखालील एकूण क्षेत्र		दुसोटा क्षेत्र		लागवडीखालील निव्वळ क्षेत्र	
		पिकांखालील क्षेत्र	ओलिताचे क्षेत्र	पिकांखालील क्षेत्र	ओलिताचे क्षेत्र	पिकांखालील क्षेत्र	ओलिताचे क्षेत्र	पिकांखालील क्षेत्र	ओलिताचे क्षेत्र
(१)	(२)	(११५)	(११६)	(११७)	(११८)	(११९)	(१२०)	(१२१)	(१२२)
१	मंडणगड	२०३५१	११७८	२०५४३	११८९	८४३	उ.ना.	१९७००	उ.ना.
२	दापोली	३४१५५	१६३१	३४४१५	१६५१	१०४२	उ.ना.	३३३७३	उ.ना.
३	खेड	३४६२३	१४४५	३४८९५	१४५६	९१९	उ.ना.	३३९७६	उ.ना.
४	चिपळूण	३३९२८	१६४९	३४२०४	१६६७	१३४०	उ.ना.	३२८६४	उ.ना.
५	गुहागर	२४०५५	१४२२	२४३९५	१४४६	७८५	उ.ना.	२३६०९	उ.ना.
६	रत्नागिरी	३४४६०	२०११	३४६८१	२०२१	१००१	उ.ना.	३३६८०	उ.ना.
७	संगमेश्वर	३८३१०	१२६५	३८५७४	१२७८	९८९	उ.ना.	३७५८५	उ.ना.
८	लांजा	२८३६४	१०१७	२८५९४	१०२६	८४५	उ.ना.	२७७४९	उ.ना.
९	राजापूर	३०२०१	१४६३	३०४५३	१४७४	१००८	उ.ना.	२९४४५	उ.ना.
एकूण		२७८४४७	१३०८१	२८०७५४	१३२०८	८७७२	उ.ना.	२७१९८२	उ.ना.

आधार - जिल्हा अधिक्षक कृषी अधिकारी, रत्नागिरी

तक्ता क्रमांक ५.३

जिल्ह्यात वितरीत करण्यात आलेले बियाणे

जिल्हा : रत्नागिरी

संदर्भ वर्ष : २०१३-१४

(००० क्विंटल)

क्षेत्र	पीक	वर्ष					टक्के वाढ
		२००९	२०१०	२०११	२०१२	२०१३	
(१)	(२)	(४)	(५)	(६)	(७)	(७)	(८)
सार्वजनिक	खरीप	४४३६.३९	२८८६.२५	३००३.९४	२५३५.००	३२६७.००	२८.८८
	रब्बी	-	-	-	-	-	-
	एकूण	४४३६.३९	२८८६.२५	३००३.९४	२५३५.००	३२६७.००	२८.८८
खाजगी	खरीप	१२६३.९७	८९९.३२	१४५६.३५	१६४६.००	१६२९.३०	-१.०१
	रब्बी	-	-	-	-	-	-
	एकूण	१२६३.९७	८९९.३२	१४५६.३५	१६४६.००	१६२९.३०	-१.०१
एकूण	खरीप	५७००.३६	३७८५.५७	४४६०.२९	४१८१.००	४८९६.३०	१७.११
	रब्बी	२५१.४०	२१४.७४	४२२.७०	४३५.००	४३६.००	०.२३
	एकूण	५९५१.७६	४०००.३१	४८८२.९९	४६१६.००	५३३२.३०	१५.५२

टीप : रब्बी पिकाचे सार्वजनिक व खाजगी असे वर्गीकरण उपलब्ध नाही.

आधार : कृषि विकास अधिकारी, जि.प. रत्नागिरी

तक्ता क्रमांक ५.४
रासायनिक खतांचा वापर

जिल्हा : रत्नागिरी

संदर्भ : २०१३-१४

अ. क्र.	तालुका	रासायनिक खतांचे वाटप (मे.टन)								
		नियंत्रित संस्थांकडून			खाजगी संस्थांकडून			एकूण		
		खरीप	रब्बी	एकूण	खरीप	रब्बी	एकूण	खरीप	रब्बी	एकूण
(१)	(२)	(३)	(४)	(५)	(६)	(७)	(८)	(९)	(१०)	(११)
१	मंडणगड	१४५	२२	१६७	५७	०	५७	२०२	२२	२२४
२	दापोली	१०७५	३२	११०७	४६१	२२	४८३	१५३६	५४	१५९०
३	खेड	१०९६	२१	१११७	४७०	२२	४९२	१५६६	४३	१६०९
४	चिपळूण	१६३६	९३	१७२९	७०२	६३	७६५	२३३८	१५६	२४९४
५	गुहागर	१०४५	२३	१०६८	४४९	१५	४६४	१४९४	३८	१५३२
६	रत्नागिरी	३४७८	७०	३५४८	१४९०	४७	१५३७	४९६८	११७	५०८५
७	संगमेश्वर	१२०६	५२	१२५८	५१७	३६	५५३	१७२३	८८	१८११
८	लांजा	११६३	२९	११९२	४९९	२०	५१९	१६६२	४९	१७११
९	राजापूर	२१४४	३२	२१७६	९१९	२२	९४१	३०६३	५४	३११७
	एकूण	१२९८८	३७४	१३३६२	५५६४	२४७	५८११	१८५५२	६२१	१९१७३

आधार : कृषि विकास अधिकारी, जिल्हा परिषद

तक्ता क्रमांक ५.५
निरनिराळ्या पिकांचे उत्पादन(मे.टन)

जिल्हा : रत्नागिरी

संदर्भ वर्ष : २०१३-१४

अ. क्र.	तालुका	तांदूळ	गहू *	ज्वारी *	बाजरी *	बाली *	मका	नाचणी	इतर धान्ये *	एकूण धान्ये	हरभरा *	तूर	उडीद	मूग	मसूर *	इतर कडधान्ये
(१)	(२)	(३)	(४)	(५)	(६)	(७)	(८)	(९)	(१०)	(११)	(१२)	(१३)	(१४)	(१५)	(१६)	(१७)
१	मंडणगड	१००४५	०	०	०	०	उ.ना.	१२७८	०	उ.ना.	०	उ.ना.	उ.ना.	उ.ना.	०	उ.ना.
२	दापोली	२१४१२	०	०	०	०	उ.ना.	२९०२	०	उ.ना.	०	उ.ना.	उ.ना.	उ.ना.	०	उ.ना.
३	खेड	२७९१०	०	०	०	०	उ.ना.	१३७८	०	उ.ना.	०	उ.ना.	उ.ना.	उ.ना.	०	उ.ना.
४	चिपळूण	२९७१७	०	०	०	०	उ.ना.	२१९४	०	उ.ना.	०	उ.ना.	उ.ना.	उ.ना.	०	उ.ना.
५	गुहागर	१०८८४	०	०	०	०	उ.ना.	४५६९	०	उ.ना.	०	उ.ना.	उ.ना.	उ.ना.	०	उ.ना.
६	रत्नागिरी	२३०४९	०	०	०	०	उ.ना.	३१०२	०	उ.ना.	०	उ.ना.	उ.ना.	उ.ना.	०	उ.ना.
७	संगमेश्वर	३५४९४	०	०	०	०	उ.ना.	३५३४	०	उ.ना.	०	उ.ना.	उ.ना.	उ.ना.	०	उ.ना.
८	लांजा	२७१६०	०	०	०	०	उ.ना.	१४२६	०	उ.ना.	०	उ.ना.	उ.ना.	उ.ना.	०	उ.ना.
९	राजापूर	२६७९१	०	०	०	०	उ.ना.	२०५२	०	उ.ना.	०	उ.ना.	उ.ना.	उ.ना.	०	उ.ना.
	एकूण	२११५०६	०	०	०	०	उ.ना.	२२९५७	०	उ.ना.	०	उ.ना.	उ.ना.	उ.ना.	०	उ.ना.

तक्ता क्रमांक ५.५ पूढे चालू
निरनिराळ्या पिकांचे उत्पादन

जिल्हा : रत्नागिरी

संदर्भ वर्ष : २०१३-१४

अ. क्र.	तालुका	एकूण कड धान्ये	जवस *	भुईमूग	सुर्यफूल *	तीळ	इतर तेलबिया	एकूण तेलबिया	ऊस *	कापूस *	ताग *	मेस्टा (अंबाडी) *	तंबाखू *	औषधी पदार्थ *	मसाल्याचे पदार्थ *
(१)	(२)	(१८)	(१९)	(२०)	(२१)	(२२)	(२३)	(२४)	(२५)	(२६)	(२७)	(२८)	(२९)	(३०)	(३१)
१	मंडणगड	उ.ना.	०	उना	०	उ.ना.	उ.ना.	उ.ना.	०	०	०	०	०	०	०
२	दापोली	उ.ना.	०	उना	०	उ.ना.	उ.ना.	उ.ना.	०	०	०	०	०	०	०
३	खेड	उ.ना.	०	उना	०	उ.ना.	उ.ना.	उ.ना.	०	०	०	०	०	०	०
४	चिपळूण	उ.ना.	०	५	०	उ.ना.	उ.ना.	उ.ना.	०	०	०	०	०	०	०
५	गुहागर	उ.ना.	०	७	०	उ.ना.	उ.ना.	उ.ना.	०	०	०	०	०	०	०
६	रत्नागिरी	उ.ना.	०	उना	०	उ.ना.	उ.ना.	उ.ना.	०	०	०	०	०	०	०
७	संगमेश्वर	उ.ना.	०	४	०	उ.ना.	उ.ना.	उ.ना.	०	०	०	०	०	०	०
८	लांजा	उ.ना.	०	उना	०	उ.ना.	उ.ना.	उ.ना.	०	०	०	०	०	०	०
९	राजापूर	उ.ना.	०	उना	०	उ.ना.	उ.ना.	उ.ना.	०	०	०	०	०	०	०
	एकूण	उ.ना.	०	१६	०	उ.ना.	उ.ना.	उ.ना.	०	०	०	०	०	०	०

टिप : १. पिक पाहणी प्रयोगशाळा भात/नाचणी/भुईमूग या तीन पिकांचो निवड करण्यात आलो असून त्यांचो माहिती देण्यात आलो आहे. उर्वरीत पिकांचो माहिती उपलब्ध नाही. २. * या जिल्ह्यात उत्पादन होत नाही.
आधार : जिल्हा अधिक्षक कृषी अधिकारी, रत्नागिरी

तक्ता क्रमांक ५.६
मुख्य पिकांचे दर हेक्टरी अंदाजित उत्पादन

जिल्हा :- रत्नागिरी

संदर्भ वर्ष : २०१३-१४

१) प्रति हेक्टरी उत्पादन - किलो मध्ये			२) एकूण उत्पादन -- "००" मे. टन मध्ये	
अ. क्र.	पिकाचे नाव	प्रति हेक्टरी उत्पादन	एकूण उत्पादन	गेल्या वर्षीच्या तुलनेत शेकडा वाढ/घट
(१)	(२)	(३)	(४)	(५)
१	तांदूळ	२९०४	२११५	४
२	गहू	०	०	०
३	ज्वारी	०	०	०
४	बाजरी	०	०	०
५	कोद्रा	०	०	०
६	मका	०	०	०
७	नाचणी	१३८८	२३०	१३
८	वरी	६२३	३१	१४२
९	इतर तृणधान्ये	०	०	०
	एकूण तृणधान्ये	२४३३	२२९७	८
१०	हरभरा	०	०	०
११	तूर	४६०	३.७२	११६
१२	उडीद	५८५	१.७१	६९
१३	मूग	७६०	०.७४	५५
१४	कुळीथ	५४१	९.२७	२१
१५	वाल	४८०	३.८१	-२०
१६	चवळी	६१०	३.०९	०
१७	इतर कडधान्ये	४७१	१२.५३	३८९
	एकूण कडधान्ये	५४९	३७.८२	८६
१८	जवस	०	०.००	०
१९	भुईमूग	१७८५	०.१६	-८५
२०	सुर्यफुल	७८४	०.०९	०
२१	तीळ	०	०.००	०
२२	कारळे	०	०.००	०
२३	इतर	५२१	११.९२	०
	एकूण तेलबिया	३९२	१२.१६	३२
२४	एरंडी	०	०	०
२५	ऊस	०	०	०
२६	नारळ (नग) *	९६५५	४१२५३	०
२७	कापूस	०	०	०
२८	ताग	०	०	०
२९	मेस्टा (अंबाडी)	०	०	०
३०	तंबाखू	०	०	०
३१	औषधी पदार्थ	०	०	०
३२	सुंठ (आले)	०	०	०
३३	मिरची (लाल)	०	०	०
३४	हळद	०	०	०
३५	बटाटे	०	०	०

आधार - जिल्हा कृषि अधिक्षक कार्यालय, रत्नागिरी

तक्ता क्रमांक ५.७
तालूकानिहाय पर्जन्य दिवसांची संख्या व एकूण पर्जन्य

जिल्हा : रत्नागिरी

संदर्भ वर्ष : २०१३-२०१४
(पर्जन्य - मि.मी.)

अ. क्र.	तालुका	सरासरी		वर्ष २०१३ मधील		सरासरांच्या तुलनेत वर्षातील पर्जन्यातील शेकडा
		पर्जन्य दिवसांची संख्या	पर्जन्य	पर्जन्य दिवसांची संख्या	पर्जन्य	
(१)	(२)	(३)	(४)	(५)	(६)	(७)
१	मंडणगड	१०७	३८९७	११७	४४२९	१४
२	दापोली	११५	३५८६	१२७	४४६७	२५
३	खेड	११०	३५११	१२८	५१३१	४६
४	चिपळूण	११४	३५४७	१३१	४९८२	४०
५	गुहागर	१०३	२५८६	१२८	४४४२	७२
६	रत्नागिरी	११६	२७५१	१३३	३२९०	२०
७	संगमेश्वर	११७	३५४९	१३५	४८१७	३६
८	लांजा	११६	३५३९	१२६	३९१०	१०
९	राजापूर	११३	३३१३	१३२	३८०६	१५
एकूण		११२	३३६४	१२९	४३६४	३०

आधार : जिल्हाधिकारी कार्यालय, (नियंत्रण शाखा), रत्नागिरी

तक्ता क्रमांक ५.८
कृत्रिम रेतन कार्यक्रमाची प्रगती

जिल्हा : रत्नागिरी

संदर्भ वर्ष : २०१३-२०१४
(संख्या)

तपशील	२०११-१२	२०१२-१३	२०१३-१४	२०१२-१३ च्या तुलनेत २०१३-१४ मधील शेकडा बदल
(१)	(२)	(३)	(४)	(५)
अ) गायी (कृत्रिम रेतन)				
१) संकरित	५६६०	६११२	७१४४	१६.८८
२) विदेशी	५३१०	६७८६	८०२५	१८.२६
३) देशी	०	०	०	०.००
एकूण (कृत्रिम रेतन)	१०९७०	१२८९८	१५१६९	१७.६१
जन्मलेल्या वासरांची संख्या (गायी)	४२७४	४८८४	५५३०	१३.२३
ब) म्हशी (कृत्रिम रेतन)				
जन्मलेल्या रेडकांची संख्या (म्हशी)	१६९३	१७१६	२३२१	३५.२६

आधार: जिल्हा पशुसंवर्धन अधिकारी यांचे कार्यालय, महाराष्ट्र शासन

तक्ता क्रमांक ५.९
कृत्रिम रेतन व दुग्ध उत्पादनाची तालुकानिहाय प्रगती

जिल्हा : रत्नागिरी

अ. क्र.	तालुका	२०११-१२			२०१२-१३			२०१३-१४		
		कृत्रिम रेतनाचे वार्षिक लक्ष्य (संख्या)	कृत्रिम रेतनाच्या साध्याची टक्केवारी	दुग्ध उत्पादन ('००० मे.टन)	कृत्रिम रेतनाचे वार्षिक लक्ष्य (संख्या)	कृत्रिम रेतनाच्या साध्याची टक्केवारी	दुग्ध उत्पादन ('००० मे.टन)	कृत्रिम रेतनाचे वार्षिक लक्ष्य (संख्या)	कृत्रिम रेतनाच्या साध्याची टक्केवारी	दुग्ध उत्पादन ('००० मे.टन)
(१)	(२)	(३)	(४)	(५)	(६)	(७)	(८)	(९)	(१०)	(११)
१	मंडणगड	७४४	५८.००	२.००	२१००	४४.८५	२.१०	१६००	७०.१२	२.१०
२	दापोली	४३२८	३३.४२	४.००	२८००	४८.८५	४.००	३५००	६२.१२	४.९०
३	खेड	४४६०	४९.६०	२.००	४५००	५२.८६	२.००	४०७९	६२.५९	१.९०
४	चिपळूण	४६००	३९.३०	९.००	६२५०	५४.७८	८.६०	५०३८	५५.६२	८.६७
५	गुहागर	२३४६	५०.२३	१.५०	२२१०	४३.४६	१.३०	२१५३	६०.२३	१.४५
६	रत्नागिरी	१७९६	९०.१५	१२.००	६४६०	७६.७६	१२.००	३६८३	८३.४३	४.१६
७	संगमेश्वर	४६२५	६८.४९	४.१०	२१५०	९०.१३	४.००	५४८५	८२.२६	१२.४४
८	लांजा	२५०६	६८.९१	८.५०	२५३५	८६.१५	८.४७	३००९	८७.२१	८.६८
९	राजापूर	२२१०	५४.८०	५.२०	२३५५	६०.३३	५.२०	२८१३	५०.१२	५.२२
एकूण		२७६१५	५३.६२	४८.३०	३१३६०	५६.४०	४७.६७	३१३६०	६६.८०	४९.५२

आधार : जिल्हा पशुसंवर्धन अधिकारी यांचे कार्यालय, महाराष्ट्र शासन

तक्ता क्रमांक ५.१०
पशुवैद्यकीय संस्था

जिल्हा : रत्नागिरी

संदर्भ वर्ष :- २०१३-१४

अ. क्र.	तालुका	पशुवैद्यकीय चिकित्सालय	पशुवैद्यकीय दवाखाने (राज्य तथा स्थानिक)	* पशुवैद्यकीय प्रथमोपचार केंद्र	रेतन केंद्र	कृत्रिम रेतन केंद्रे
(१)	(२)	(३)	(४)	(५)	(६)	(७)
१	मंडणगड	०	९	०	०	९
२	दापोली	१	१५	०	०	१६
३	खेड	१	२४	०	०	२५
४	चिपळूण	१	२८	०	१	२९
५	गुहागर	०	१५	०	०	१५
६	रत्नागिरी	१	१०	०	०	११
७	संगमेश्वर	१	२१	०	०	२२
८	लांजा	०	१२	०	०	१२
९	राजापूर	०	१४	०	०	१४
एकूण		५	१४८	०	१	१५३

टिप : सर्व पशुवैद्यकीय प्रथमोपचार केंद्र पशुवैद्यकीय दवाखाने श्रेणी -२ झाले

आधार : जिल्हा पशुसंवर्धन अधिकारी यांचे कार्यालय, महाराष्ट्र शासन

तक्ता क्रमांक ५.११
मान्यताप्राप्त पशुवध गृहे आणि त्यात कत्तल केलेल्या पशूंची संख्या

जिल्हा : रत्नागिरी

संदर्भ वर्ष : २०१३-१४

अ. क्र.	तालुका	पशुवध गृहांची संख्या	कत्तल केलेले पशू (संख्या)						
			बैल	महिष वर्गीय	मेंढ्या/मेंढे	शेळ्या/बोकड	डुकरे	इतर	एकूण
(१)	(२)	(३)	(४)	(५)	(६)	(७)	(८)	(९)	(१०)
१	मंडणगड	-	-	-	-	-	-	-	-
२	दापोली	-	-	-	-	-	-	-	-
३	खेड	-	-	-	-	-	-	-	-
४	चिपळूण	-	-	-	-	-	-	-	-
५	गुहागर	-	-	-	-	-	-	-	-
६	रत्नागिरी	१	-	-	-	-	-	-	-
७	संगमेश्वर	-	-	-	-	-	-	-	-
८	लांजा	-	-	-	-	-	-	-	-
९	राजापूर	१	-	-	-	-	-	-	-
एकूण जिल्हा		२	०	०	०	०	०	०	०

टिप : जिल्हा पशुसंवर्धन अधिकारी, जिल्हा परिषद, रत्नागिरी यांनी परवाना दिलेले एकही पशुवधगृह जिल्ह्यात नसून चिपळूण, रत्नागिरी व राजापूर येथील पशुवधगृहे नगरपरिषदेच्या हद्दीत असून ते न.प. च्या देखरेखीखाली चालतात. चिपळूण व राजापूर नगरपरिषद अंतर्गत असलेल्या पशुवधगृहाच्या इमारतीचे बांधकाम चालू असल्यामुळे तेथील व्यवसायधारक हे स्वतःच्या जागेत व्यवसाय करतात व त्यासाठी त्यांनी नगरपरिषदेकडून अथवा कोणत्याही अधिकृत प्राधिकरणाकडून कोणताही अधिकृत परवाना घेतलेला नाही. त्यामुळे सदरची सर्व पशुवधगृहे अनधिकृत असल्यामुळे चालू वर्षाची माहिती येथे निरंक दाखविण्यात आली आहे, तसेच रत्नागिरी न.प. च्या अधिकृत पशुवधगृहामध्ये सांडपाणी प्रक्रिया संयंत्रणा बसविण्याचे काम चालू असल्याने व काम पूर्ण न झाल्यामुळे येथेही चालू वर्षाची माहिती निरंक दाखविण्यात आली आहे.

आधार : जिल्ह्यातील सर्व नगरपालिका व जिल्हा पशुसंवर्धन अधिकारी, रत्नागिरी

तक्ता क्रमांक ५.१२
भूजल मत्स्यव्यवसाय

जिल्हा : रत्नागिरी

संदर्भ वर्ष : २०१३-१४

अ. क्र.	तालुका	नदीची लांबी (किमी)	मत्स्य व्यवसायासाठी अनुकूल क्षेत्र (तळी, सरोवरे व जलाशये)		मत्स्य व्यवसाया खाली आणलेले एकूण क्षेत्र (हेक्टर)	भूजल मत्स्य उत्पादन (मे.टन.)	पकडलेल्या माशांची उत्पादकास मिळालेली किंमत (लाख रुपयांत)	मत्स्य व्यवसाय क्षेत्रासाठी वापरलेले मत्स्यबीज (लाखांत)	मत्स्य व्यवसाय सहकारी संस्था	
			संख्या	एकूण क्षेत्र (हेक्टर)					संख्या	सभासदांची संख्या
(१)	(२)	(३)	(४)	(५)	(६)	(७)	(८)	(९)	(१०)	(११)
१	मंडणगड	४०	३	६३.११	६३.११	१.००	०.५०	०.४०	-	-
२	दापोली	५०	५	१३२.५२	१३२.५२	५.५०	२.७५	२.१०	-	-
३	खेड	६०	५	२७२.२६	२५८.१६	६.००	३.००	२.५०	२	६५
४	चिपळूण	८०	८	१३३.३४	९०.९०	७.८०	३.९०	२.४५	३	७५
५	गुहागर	१६०	२	६५.३३	६५.३३	३.००	१.५०	१.३०	१	३२
६	रत्नागिरी	४५	१	२६.७७	२६.७७	२.५०	१.२५	१.००	-	-
७	संगमेश्वर	६०	५	६४.६७	५८.५८	६.२०	३.१०	१.७५	१	२६
८	लांजा	५०	६	७२.२८	७२.२८	७.२०	३.६०	५.९५	३	७७
९	राजापूर	५०	५	४५.६५	४५.६५	२.८०	१.४०	१.२०	-	-
एकूण		५९५	४०	८७५.९३	८१३.३०	४२.००	२१	१८.६५	१०	२७५

आधार : सहाय्यक आयुक्त मत्स्यव्यवसाय, रत्नागिरी

तक्ता क्रमांक : ५.१३
सागरी मत्स्यव्यवसाय

जिल्हा : रत्नागिरी

संदर्भ वर्ष : २०१३-१४

अ. क्र.	तालुका	सागर किनाऱ्याची लांबी (किमी)	मत्स्य उत्पादन (मे.टन)			सागरी मासेमारी बोटी		मासे उतरविण्याची केंद्रे	मत्स्य व्यवसाय सहकारी संस्था	
			२०११-१२	२०१२-१३	२०१३-१४	एकूण	त्यापेकी यांत्रिकी		संख्या	सभासदांची संख्या
(१)	(२)	(३)	(४)	(५)	(६)	(७)	(८)	(९)	(१०)	(११)
१	मंडणगड	२०	५४९	११४४	१३९४	३२	३२	१	२	२३८
२	दापोली	३५	१२४३०	१२६९७	१५४७१	७८०	७२७	८	२०	९४७४
३	खेड	०	०	०	०	०	०	०	०	०
४	चिपळूण	०	०	०	०	०	०	०	०	०
५	गुहागर	३८	११०६१	९६४२	११७४९	३५९	३५३	११	१९	६४१९
६	रत्नागिरी	५६	५२११०	४९६७५	६०५२९	१२२८	१०७७	१९	३९	२१०२४
७	संगमेश्वर	०	०	०	०	०	०	०	०	०
८	लांजा	०	०	०	०	०	०	०	०	०
९	राजापूर	१८	१२२८८	१४५३२	१७७०९	२०५	१९९	४	८	४१२६
एकूण जिल्हा		१६७	८८४३८	८७६९०	१०६८५२	२६०४	२३८८	४३	८८	४१२८९

आधार : सहाय्यक आयुक्त मत्स्यव्यवसाय, रत्नागिरी

तक्ता क्रमांक ५.१४

शासकीय आणि सहकारी दुग्ध शाळांमधील दुग्ध उपउत्पादने

जिल्हा : रत्नागिरी

अ. क्र.	उत्पादन	परिमाण	२०११-१२	२०१२-१३	२०१३-१४	२०१२-१३ च्या तुलनेत २०१३-१३ मधील शेकडा बदल
(१)	(२)	(३)	(४)	(५)	(६)	(७)
१	दूध भुकटी	मे.टन	}	}	}	}
२	पांढरे लोणी	मे.टन				
३	तूप	मे.टन				
४	एनर्जी/दुध	बाटल्या				
५	लस्सी	”				
६	मसाला दूध	”				
७	गायीचे टिकाऊदूध	”				

रत्नागिरी जिल्ह्यात शासकीय दूध योजनेत तसेच सहकारी संस्थेत वरील उपउत्पादने केली जात नाहीत.

आधार : जिल्हा दुग्धव्यवसाय विकास अधिकारी, रत्नागिरी

तक्ता क्रमांक ५.१५
दुग्ध विकास सहकारी संस्था

जिल्हा : रत्नागिरी

संदर्भ वर्ष : २०१३-१४

अ. क्र.	तालुका	दुग्ध विकास सहकारी संस्थांची संख्या	त्यांची एकूण सभासद संख्या	वर्षभरात संकलित केलेले दूध		शीत गृहांची संख्या	शीत गृहांची क्षमता (००० लिटर)
				एकूण (००० लि.)	प्रतिदिन (सरासरी ००० लि.)		
(१)	(२)	(३)	(४)	(५)	(६)	(७)	(८)
१	मंडणगड	४	६४०	-	-	-	-
२	दापोली	११	१४४८	१४२	०.३९	-	-
३	खेड	६५	९७६५	५७६	१.५८	-	-
४	चिपळूण	५०	५१३०	५४५	१.४९	१*	४०
५	गुहागर	७	७४४	-	-	-	-
६	रत्नागिरी	१	१३०	-	-	१*	२०
७	संगमेश्वर	४४	३५२०	७९३	२.१७	१	५
८	लांजा	२३	३८६०	५४५	१.४९	१	५
९	राजापूर	१७	२११४	-	-	-	-
एकूण जिल्हा		२२२	२७३५१	२६०१	७.१३	४	७०

टिप : * रकाना ७ मध्ये नमुद केल्यापैकी रत्नागिरी व चिपळूण या दोन ठिकाणी दुधावर प्रक्रिया करणाऱ्या सोईनीयुक्त अशी मध्यवर्ती दुग्धशाळा असून लांजा व संगमेश्वर येथे दूध शितकरण केंद्र आहेत.
आधार : जिल्हा दुग्धव्यवसाय विकास अधिकारी, रत्नागिरी

तक्ता क्रमांक ५.१६
जिल्ह्यातील सिंचनाच्या व पाणी उपसा करण्याच्या सोयी

जिल्हा : रत्नागिरी

संदर्भ वर्ष : २०१३-१४

अ. क्र.	तालुका	सिंचनाच्या सोयी (संख्या)									कृषि पंप	
		मोठे प्रकल्प	मध्यम प्रकल्प	लघु सिंचन		पाझर तलाव	कोल्हापूर बांधारा	भुयारी / साठवण बांधारा	उपसा जलसिंचन योजना	सिंचन विहिरी (२००१-०२)	डिझेल पंप (२००१-०२)	विद्युत पंप (२००१-०२)
				राज्य	स्थानिक							
(१)	(२)	(३)	(४)	(५)	(६)	(७)	(८)	(९)	(१०)	(११)	(१२)	(१३)
१	मंडणगड	०	०	३	२	१	१	१७	१०	२३२	५०	उ.ना.
२	दापोली	०	०	५	१	२	२	६०	४४	१२१८	७५	उ.ना.
३	खेड	०	१	४	२	१	१२	८५	७८	४९	४७	उ.ना.
४	चिपळूण	०	०	९	२	०	८	९१	१००	७३	३०	उ.ना.
५	गुहागर	०	०	२	१	३	५	६८	१६	२०२१	३१	उ.ना.
६	रत्नागिरी	०	०	१	०	०	२	८१	४६	१९८१	२२०	उ.ना.
७	संगमेश्वर	०	१	४	२	९	४	४३	४२	१०३	४६	उ.ना.
८	लांजा	०	०	७	२	०	१	३२	४४	१०७०	१०३	उ.ना.
९	राजापूर	०	२	५	४	२	३	२०	७२	७८७	३४	उ.ना.
एकूण जिल्हा		०	४	४०	१६	१८	३८	४९७	४५२	७५३४	६३६	१०९५१

टिप : ४५२ उपसा योजनांपैकी ३५३ उपसा योजना निलेखित केलेल्या आहेत

आधार : १. कार्यकारी अभियंता, लघुपाटबंधारे विभाग (स्थानिक स्तर), २. कार्यकारी अभियंता, पाटबंधारे प्रकल्प बांधकाम विभाग, ३. कार्यकारी अभियंता, पाटबंधारे विभाग (दक्षिण), ४. कार्यकारी अभियंता, दक्षिण कोकण पाटबंधारे मंडळ,ओरोस,सिंधुदुर्ग, ५. कार्यकारी अभियंता, पाटबंधारे विभाग चिपळूण, ६. कार्यकारी अभियंता, ग्रामिण पाणी पुरवठा, जिल्हापरिषद, ७. जिल्हा उपनिबंधक सहकारी संस्था. ८. अधिक्षक अभियंता, कोकण पाटबंधारे मंडळ,रत्नागिरी, ९. कार्यकारी अभियंता, महाराष्ट्र राज्य विद्युत मंडळ.

तक्ता क्रमांक ५.१७
विविध साधनांखालील ओलिताचे क्षेत्र

जिल्हा - रत्नागिरी

संदर्भ वर्ष : २०१३-१४ (क्षेत्र - हेक्टर)

अ. क्र.	तालुका	ओलिताखालील क्षेत्र		ओलिता खालील निव्वळ क्षेत्र (३+४)	ओलिता खालील स्थूल क्षेत्र	एकूण लागवडी खालील स्थूल क्षेत्र	ओलिता खालील स्थूल क्षेत्राची लागवडीखालील स्थूल क्षेत्राशी टक्केवारी
		पृष्ठभागीय	विहिरी				
(१)	(२)	(३)	(४)	(५)	(६)	(७)	(८)
१	मंडणगड	५९६	२२१	८१७	११८९	२०५४३	५.७९
२	दापोली	११८७	४४२	१६२९	१६५१	३४४१६	४.८०
३	खेड	६१२	२२७	८३९	१४५६	३४८९५	४.१७
४	चिपळूण	८२३	३०५	११२८	१६६७	३४२०४	४.८७
५	गुहागर	८१०	३००	१११०	१४४५	२४३९४	५.९२
६	रत्नागिरी	८५२	३१६	११६८	२०२१	३४६८१	५.८३
७	संगमेश्वर	५९८	२२२	८२०	१२७८	३८५७४	३.३१
८	लांजा	३६३	१३५	४९८	१०२६	२८५९४	३.५९
९	राजापूर	२५५	९५	३५०	१४७४	३०४५३	४.८४
एकूण जिल्हा		६०९५	२२६३	८३५८	१३२०७	२८०७५४	४.७०

आधार - जिल्हा कृषि अधिक्षक कार्यालय, रत्नागिरी

तक्ता क्रमांक ५.१८

सिंचन विहिरी

जिल्हा : रत्नागिरी

संदर्भ वर्ष : २००१-२००२

अ. क्र.	तालुका	सिंचन विहिरींची एकूण संख्या	वापरात असलेल्या विहिरींवर		वापरात नसलेल्या सिंचन विहिरींची संख्या
			डिझेल पंप (संख्या)	विद्युत पंप (संख्या)	
(१)	(२)	(३)	(४)	(५)	(६)
१	मंडणगड	२३२	५०	उ.ना.	१५
२	दापोली	१२१८	७५	उ.ना.	४४
३	खेड	४९	४७	उ.ना.	२
४	चिपळूण	७३	३०	उ.ना.	५७
५	गुहागर	२०२१	३१	उ.ना.	१
६	रत्नागिरी	१९८१	२२०	उ.ना.	३८९
७	संगमेश्वर	१०३	४६	उ.ना.	४१
८	लांजा	१०७०	१०३	उ.ना.	१
९	राजापूर	७८७	३४	उ.ना.	१०४
एकूण जिल्हा		७५३४	६३६	१०९५१	६५४

टीप : स्तंभ ५ विद्युत पंप संख्या तालुका निहाय उपलब्ध नसल्यामुळे एकूण जिल्हा बेरीज दिलेली आहे.
आधार : १) कृषि आयुक्तालय, पुणे २) अधिक्षक भूमी अभिलेख

तक्ता क्रमांक ५.१९
कूपनलिका, हातपंप व विद्युत् पंप

जिल्हा : रत्नागिरी

संदर्भ वर्ष : २०१३-१४

अ. क्र.	तालुका	चालू वर्षातील					वर्ष अखेर	
		एकूण कूपनलिकांची संख्या	त्यापैकी उच्चक्षमता कूपनलिकांची संख्या	यशस्वी कूपनलिकांची संख्या	बसविलेल्या हातपंपांची संख्या	बसविलेल्या विद्युत्पंपांची संख्या	चालू असलेल्या हातपंपांची संख्या	चालू असलेल्या विद्युत्पंपांची संख्या
(१)	(२)	(३)	(४)	(५)	(६)	(७)	(८)	(९)
१	मंडणगड	६	०	२८	४	०	१०८	७
२	दापोली	१३	२	१०	९	१	३४२	१७
३	खेड	१६	०	१३	९	०	५८८	२५
४	चिपळूण	५४	२	२६	२४	२	३८९	४२
५	गुहागर	०	०	०	०	०	१३६	२१
६	संगमेश्वर	१६	२	१२	८	०	३९६	३४
७	रत्नागिरी	३१	५	२०	१२	८	२२५	२२
८	लांजा	४	१	३	३	१	१९४	३५
९	राजापूर	२६	१	२६	२३	३	४०८	६८
एकूण जिल्हा		१६६	१३	१३८	९२	१५	२७८६	२७९

आधार : १. उप अभियंता (यांत्रिकी), यांत्रिकी उप विभाग, जिल्हा परीषद, २. भूजल सर्वेक्षण विकास यंत्रणा ३. जि.प./न.पा./म.न.पा. पाणीपुरवठा विभाग

तक्ता क्रमांक ५.२०
जिल्हातील पाटबंधारे विषयक सुविधा

जिल्हा : रत्नागिरी

संदर्भ वर्ष : २०१३-१४

अ. क्र.	तालुका	विविध प्रकल्पांतर्गत लाभक्षेत्र व ओलित क्षेत्र					
		लघु पाटबंधारे प्रकल्प		मध्यम प्रकल्प		मोठे प्रकल्प	
		लाभक्षेत्र	ओलितक्षेत्र	लाभक्षेत्र	ओलितक्षेत्र	लाभक्षेत्र	ओलितक्षेत्र
		(हे.)	(हे.)	(हे.)	(हे.)	(हे.)	(हे.)
(१)	(२)	(३)	(४)	(५)	(६)	(७)	(८)
१	मंडणगड	७०७	५८५.००	०	०.००	०	०
२	दापोली	१८४०	१३८२.००	०	०.००	०	०
३	खेड	२७६६	२१८०.००	२०५०	८२.००	०	०
४	चिपळूण	१६३६	१२२७.००	०	०.००	०	०
५	गुहागर	३१५	२०७.००	०	०.००	०	०
६	रत्नागिरी	०	०.००	०	०.००	०	०
७	संगमेश्वर	२११४	१५५३.००	४२९६	५.००	०	०
८	लांजा	७२३	६२०.००	०	०.००	०	०
९	राजापूर	१११८	८२३.००	१२११२	०.००	०	०
एकूण जिल्हा		११२१९	८५७७.००	१८४५८	८७.००	०	०

आधार : १. कार्यकारी अभियंता, पाटबंधारे प्रकल्प बांधकाम विभाग २. कार्यकारी अभियंता, पाटबंधारे विभाग (दक्षिण) ३. कार्यकारी अभियंता, दक्षिण कोकण पाटबंधारे मंडळ, ओरोस, सिंधुदुर्ग ४. कार्यकारी अभियंता, पाटबंधारे विभाग चिपळूण ५. अधीक्षक अभियंता, कोकण पाटबंधारे मंडळ, रत्नागिरी.

तक्ता ५.२१
लघुपाटबंधान्यांची कामे

जिल्हा : रत्नागिरी

संदर्भ वर्ष : २०१३-१४

अ. क्र.	बाब	मंडणगड	दापोली	खेड	चिपळूण	गुहागर	रत्नागिरी	संगमेश्वर	लांजा	राजापूर	एकूण जिल्हा	
(१)	(२)	(३)	(४)	(५)	(६)	(७)	(८)	(९)	(१०)	(११)	(१२)	
१	संदर्भ वर्षात पूर्ण झालेल्या कामांची संख्या	जिल्हा परिषद	०	१	१	१३	०	१	०	०	०	१६
		राज्यस्तर	०	०	०	०	०	०	०	०	०	०
		स्थानिकस्तर	०	०	०	०	०	०	०	०	०	०
		सहकारी	०	०	०	०	०	०	०	०	०	०
		एकूण	०	१	१	१३	०	१	०	०	०	१६
२	मार्च २०१४ अखेर पूर्ण कामांची संख्या	जिल्हा परिषद	२८	१०६	१६८	१७८	७७	८८	१३०	७६	९६	९४७
		राज्यस्तर	२	५	७	८	२	१	५	६	५	४१
		स्थानिकस्तर	२	१	२	२	१	०	२	२	४	१६
		सहकारी	०	०	०	०	०	०	०	०	०	०
		एकूण	३२	११२	१७७	१८८	८०	८९	१३७	८४	१०५	१००४
३	मार्च २०१४ अखेर वापरात असलेल्या कामांची संख्या	जिल्हा परिषद	२५	८६	१४०	१५५	६०	८१	१०८	७१	९२	८१८
		राज्यस्तर	२	५	५	८	२	१	५	५	४	३७
		स्थानिकस्तर	२	१	२	२	१	०	२	२	४	१६
		सहकारी	०	०	०	०	०	०	०	०	०	०
		एकूण	२९	९२	१४७	१६५	६३	८२	११५	७८	१००	८७१
४	वापरात असलेल्या कामाचे लाभक्षेत्र (हेक्टर)	जिल्हा परिषद	३२४	७६९	१४९६	१४२६	८२८	५८९	११६९	४९०	४९७	७५८८
		राज्यस्तर	७०७	१८४०	२७६६	१६३६	३१५	०	२११४	७२३	१११८	११२१९
		स्थानिकस्तर	१५१	६०	१५४	१४६	६०	०	८८	१२०	४०५	११८४
		सहकारी	०	०	०	०	०	०	०	०	०	०
		एकूण	११८२	२६६९	४४१६	३२०८	१२०३	५८९	३३७१	१३३३	२०२०	१९९९१
५	वापरात असलेल्या कामांखालील निव्वळ ओलित क्षेत्र (हेक्टर)	जिल्हा परिषद	२००	४७०	६३०	६५०	४८०	२००	५००	२००	२००	३५३०
		राज्यस्तर	५८५	१३८२	२१८०	१२२७	२०७	०	१५५३	६२०	८२३	८५७७
		स्थानिकस्तर	२३	०	१५	०	०	०	०	१५	७०	१२३
		सहकारी	०	०	०	०	०	०	०	०	०	०
		एकूण	८०८	१८५२	२८२५	१८७७	६८७	२००	२०५३	८३५	१०९३	१२२३०

आधार : १. कार्यकारी अभियंता, लघुपाटबंधारे विभाग (स्थानिक स्तर) २. कार्यकारी अभियंता, पाटबंधारे प्रकल्प बांधकाम विभाग, ३. कार्यकारी अभियंता, पाटबंधारे विभाग (दक्षिण) ४. कार्यकारी अभियंता, दक्षिण कोकण पाटबंधारे मंडळ,ओरोस,सिंधुदुर्ग, ५. कार्यकारी अभियंता, ग्रामिण पाणी पुरवठा, जिल्हापरिषद. ६. जिल्हा उपनिबंधक सहकारी संस्था, ७. अधिक्षक अभियंता, कोकण पाटबंधारे मंडळ,रत्नागिरी ८. कार्यकारी अभियंता, पाटबंधारे विभाग चिपळूण

तक्ता क्रमांक ५.२२

मोठे व मध्यम पाटबंधारे प्रकल्प

जिल्हा : रत्नागिरी

संदर्भ वर्ष : २०१३-१४

अ. क्र.	बाब	मोठे प्रकल्प	मध्यम प्रकल्प			
(१)	(२)	(३)	(४)			
१	प्रकल्पाचे नाव		नातुवाडी	गडनदी	जामदा	अर्जूना
२	प्रकल्प ज्या तालुक्यात आहे त्या तालुक्याचे नाव	--	खेड	संगमेश्वर	राजापूर	राजापूर
३	अ) काम पूर्ण झाल्याचे वर्ष	--	१९९१	--	--	--
	ब) अपूर्ण असल्यास काम पूर्ण होण्याचे अपेक्षित वर्ष	--	--	२०१५-१६	२०१६-१७	२०१४-१५
	क) प्रकल्पाचा अंदाजे खर्च रु. लाखात	--	३७६२	६५१४२	५१५२९	७४३०९
४	धरण					
	धरणाची उंची (मी)					
	अ) मंजूर झालेली	--	४५.२५	७१.३८	५७.८४	७०.३५
	ब) पूर्ण झालेली	--	४५.२५	७१.३८	काम प्राथमिक अवस्थेत	७०.३५
५	कालवा	--	उजवा/डावा	उजवा/डावा	उजवा/डावा	उजवा/डावा
	अ) मंजूर झालेली लांबी (किमी)	--	२४/१२	४७/२४	६५.५०/४२.००	५७.६६/३८.७५
	ब) पूर्ण झालेली लांबी (किमी)	--	२४/१२	१५/००	कामास अद्याप सुरुवात नाही	१७.००
६	कमाल क्षमता (द.ल.घ.मी.)	--	२८.०८	८३.२१२	४८.२६	७४.६७
७	३१.०३.२०१४ रोजी प्रत्यक्ष साठा (द.ल.घ.मी.)	--	१०७१५	७९.००	अद्याप पाणी साठा झालेला नाही.	१.०७५
८	एकूण लाभक्षेत्र (हेक्टर)	--	२०५०	४२९६	५०७५	७०३७
९	लाभक्षेत्राखालील लागवडी लायक क्षेत्र (हेक्टर)	--	२१३९	३४५०	४२३९	५९६७
१०	प्रकल्प पूर्ण झाल्यावर ओलिताखाली येणारे क्षेत्र (हेक्टर)	--	२०५०	३१११	३५००	५७०४
११	२०१३-१४ मधील ओलिताखाली असलेले क्षेत्र (हेक्टर)	--	८२	५.००	०	०
१२	पाण्याचा वापर (द.ल.घ.मी.)					
	अ) पिण्यासाठी	--	०	८.२९	१.०९	०
	ब) शेतीसाठी	--	२१.१४	६५.६०	३९.९४	७०.९२
	क) औद्योगिक वापरासाठी	--	०	१२.४४	६.६३	०
	ड) वीज निर्मितीसाठी	--	०	०	०	३.६४
	इ) इतर बाबींसाठी	--	०	०	०	०
१३	पाणीपट्टी वसुली (रु.लाखात)	--	०.४८	०	०	०
१४	एकुण थकबाकी (रु.लाखात)	--	२०.५६	०	०	०
१५	पाणी वापर/ वाटप सह. संस्थांची संख्या	--	३	०	०	०

आधार : १. का.अभि., पाटबंधारे विभाग, २.अधिक्षक अभियंता पाटबंधारे मंडळ, ३. कार्यकारी अभियंता, पाटबंधारे विभाग (दक्षिण), ४. कार्यकारी अभियंता, पाटबंधारे विभाग चिपळूण.

तक्ता क्रमांक ५.२३
जिल्हयातील लघुपाटबंधारे विषयी सुविधा

जिल्हा : रत्नागिरी

संदर्भ वर्ष : २०१३-१४

अ.क्र.	तालुका	जिल्हा परिषद स्तर (० ते १०० हेक्टर)			स्थानिक स्तर (१०१ ते २५० हेक्टर)		
		संख्या	लाभक्षेत्र	अंतिम क्षेत्र	संख्या	लाभक्षेत्र	अंतिम क्षेत्र
(१)	(२)	(३)	(४)	(५)	(६)	(७)	(८)
१	मंडणगड	२८	३२४	२००	३	३५८	१५१
२	दापोली	१०६	७६९	४७०	७	११९८	६०
३	खेड	१६९	१५१६	६५०	७	९५४	१३४
४	चिपळूण	१७८	१४२६	६५०	८	९५१	१४६
५	गुहागर	७८	८८८	५४०	१	१११	०
६	रत्नागिरी	८८	५८९	२००	१	१०७	०
७	संगमेश्वर	१३६	१३९०	५३८	५	६२८	५०
८	लांजा	७६	४९०	२००	७	९७०	१२०
९	राजापूर	९६	४९७	२००	१०	१४७५	४०५
एकूण जिल्हा		९५५	७८८९	३६४८	४९	६७५२	१०६६

आधार - १.कार्यकारी अभियंता, लघुपाटबंधारे विभाग (स्थानिक स्तर)२.कार्यकारी अभियंता, ग्रामिण पाणी पुरवठा, जि.प.

तक्ता क्रमांक ५.२४
जिल्ह्यातील पाणलोट क्षेत्र विकास कार्यक्रमांतर्गत मृद व जलसंधारण कामांची प्रगती

जिल्हा : रत्नागिरी

संदर्भ वर्ष : २०१३-१४

अ.क्र.	तालुका	पाणलोट क्षेत्र विकास कार्यक्रमांतर्गत			संदर्भ वर्षात प्रत्यक्ष सुरू झालेली कामे			संदर्भ वर्षात पूर्ण झालेले पाणलोट			
		निवडलेली गावे	पाणलोटची संख्या	पाणलोटोंचे एकूण क्षेत्र (हे.)	गावांची संख्या	पाणलोटोंची संख्या	पाणलोटोंचे एकूण क्षेत्र (हे.)	पूर्ण झालेल्या पाणलोटोंची संख्या	पूर्ण पाणलोटोंचे क्षेत्र (हे.)	झालेला खर्च (रु.)	पूर्ण विकसित झालेली गावे (संख्या)
(१)	(२)	(३)	(४)	(५)	(६)	(७)	(८)	(९)	(१०)	(११)	(१२)
१	मंडणगड	१४	१४	१३२७५	३	३	२४५०	१	४५०	५४२३०००	१
२	दापोली	१५	१५	१५९५०	५	५	३९००	१	९७५	६८०८०००	१
३	खेड	१६	१६	१४२२६	५	५	३७८१	१	८५०	५८०००००	१
४	गुहागर	७२	२२	३५५७६	१७	४	२०५९१	२	१३७५	७९३४०००	२
५	चिपळूण	७२	२०	४३४७७	१८	५	२६२२२	२	१५७५	५१९२०००	२
६	संगमेश्वर	१७८	१९	८७१३९	५४	२	७२२०८	०	०	२६५७०००	०
७	रत्नागिरी	११७	२१	४७२९१	२१	८	३५१३९	०	०	८९४५०००	०
८	लांजा	१४	१४	१३२३७	३	३	१७५५	२	१०८०	३८२३०००	२
९	राजापूर	१५१	१५	५७८४३	४४	३	४५५५१	०	०	३२३२०००	०
एकूण जिल्हा		६४९	१५६	३२८०१५	१७०	३८	२११५९७	९	६३०५	४९८१४०००	९

आधार : जिल्हा अधिक्षक कृषि अधिकारी

तक्ता क्रमांक ५.२५
जिल्ह्यातील एकूण वनक्षेत्र

जिल्हा : रत्नागिरी

संदर्भ वर्ष : २०१३-२०१४
(क्षेत्र चौ. कि. मी.)

अ. क्र.	विभाग	वनक्षेत्र				जिल्ह्याच्या एकूण भौगोलिक क्षेत्राशी टक्केवारी
		राखीव	संरक्षित	अवर्गीकृत	एकूण	
(१)	(२)	(३)	(४)	(५)	(६)	(७)
१	वन विभाग	४८.८५	०.०३	१६.४१	६५.२८	०.८०
२	महाराष्ट्र वन विकास मंडळ	-	-	-	-	-
३	वनविभागाच्या अखत्यारित आणलेली	१.७८	-	-	१.७८	०.०२
एकूण		५०.६३	०.०३	१६.४१	६७.०७	०.८२

आधार : उपविभागीय वन अधिकारी, महाराष्ट्र राज्य

तक्ता क्रमांक ५.२६
जिल्ह्यातील वनांचे वर्गीकरण

जिल्हा : रत्नागिरी

संदर्भ वर्ष : २०१३-२०१४
(क्षेत्र चौ. कि. मी.)

अ. क्र.	विभाग	वनक्षेत्र				जिल्ह्यातील घनदाट
		घनदाट	मध्यम	तुरळक	एकूण	
(१)	(२)	(३)	(४)	(५)	(६)	(७)
१	वन विभाग	अशाप्रकारचे वर्गीकरण करण्यात आलेले नसल्याने संबंधित कार्यालयाकडे माहिती उपलब्ध नाही.				
२	महाराष्ट्र वन विकास मंडळ					
३	वनविभागाच्या अखत्यारित आणलेली					
एकूण						

आधार : उपविभागीय वन अधिकारी, महाराष्ट्र राज्य

तक्ता क्रमांक ५.२७
सामाजिक वनीकरण कार्यक्रमांतर्गत वृक्षरोपणाचे लक्ष्य व साध्य

जिल्हा : रत्नागिरी

संदर्भ वर्ष : २०१३-२०१४

अ. क्र.	तालुका	वृक्षारोपण क्षेत्र(हे.)		लागवड केलेल्या वृक्षांची संख्या		जिल्ह्याच्या एकूण भौगोलिक क्षेत्राशी टक्केवारी
		लक्ष्य	साध्य	लक्ष्य	साध्य	
(१)	(२)	(३)	(४)	(५)	(६)	(७)
१	मंडणगड	२.३६	२.३६	१५०	१५०	०.००६
२	दापोली	४.२१	४.२१	१०१००	१०१००	०.००५
३	खेड	१.५२	१.५२	१००	१००	०.००२
४	चिपळूण	५.५०	५.५०	८७५	८७५	०.००५
५	गुहागर	०.००	०.००	०	०	०.०००
६	रत्नागिरी	१३.६२	१३.६२	११०५०	११०५०	०.०१५
७	संगमेश्वर	०.५५	०.५५	२००	२००	०.०००
८	लांजा	४.४२	४.४२	२०५०	२०५०	०.००६
९	राजापूर	६.४०	६.४०	९४५०	९४५०	०.००५
एकूण जिल्हा		३८.५८	३८.५८	३३९७५	३३९७५	०.००५

आधार : १.उपविभागीय वन अधिकारी, २. उप संचालक सामाजिक वनीकरण महाराष्ट्र राज्य

तक्ता क्रमांक ५.२८
वन्यजीव व राष्ट्रीय उद्याने / अभयारण्यांतर्गत प्रकल्पनिहाय क्षेत्र व खर्च

जिल्हा : रत्नागिरी

योजना	क्षेत्र (चौ.कि.मी.)	खर्च (कोटी रुपये)			२०१२-१३ च्या तुलनेत २०१४-१५ मधील शकडा बदल
		२०११-१२	२०१२-१३	२०१३-१४	
(१)	(२)	(३)	(४)	(५)	(६)
अ) वन्यजीव अभयारण्ये	-	-	-	-	-
ब) व्याघ्र प्रकल्प	-	-	-	-	-
क) राष्ट्रीय उद्याने / अभयारण्याचा	-	-	-	-	-
ड) पक्षांसाठीचे अभयारण्य	-	-	-	-	-
इ) वनस्पतीशास्त्र विषयक उद्याने	-	-	-	-	-
फ) प्राणी उद्याने	-	-	-	-	-
ग) इतर जिल्हयांतर्गत प्रकल्प	-	-	-	-	-
एकूण	-	-	-	-	-

आधार : उपविभागीय वन अधिकारी, महाराष्ट्र राज्य

तक्ता क्रमांक ५.२९
मुख्य व गौण वन उत्पादने

जिल्हा : रत्नागिरी

संदर्भ : २०१३-२०१४

अ. क्र.	तपशिल	एकूण उत्पादन	विक्री केलेले एकूण उत्पादन	एकूण विक्रीचे मूल्य (मागील शिलकी उत्पादन धरून) (हजार रुपयांत)
(१)	(२)	(३)	(४)	(५)
अ)	वन उत्पादने			
१	इमारती लाकूड (हजार घमी)	०.०१६	०.०१६	९७.४५
२	जळाऊ लाकूड (हजार घमी)	०.२३३	०.२३३	८५.८१
३	चंदन लाकूड (हजार घमी)	-	-	-
४	गौण वन उत्पादने			
	अ) बांबू (संख्या)	-	-	-
	ब) गवत इत्यादी (क्विंटल)	-	-	-
	क) विडी पाने (प्रमाण गोणी)	-	-	-
	ड) डिक (क्विंटल)	-	-	-
	इ) इतर			
	I) आपटा पाने (क्विंटल)	१३.००	१३.००	९७.०१
	II) शिकेकाई (क्विंटल)	०.६५	०.६५	१.१०
	III) मोहाची फुले (क्विंटल)	-	-	-
	IV) काजू / फळे (क्विंटल)	२६.६०	२६.६०	४४.००
	V) हिरडा / बेहडा (क्विंटल)	१.०६	१.०६	१.००
	VI) खाणी व खनिजे	-	-	-
	VII) कारवी	-	-	-
	VIII) लाख (क्विंटल)	-	-	-
	IX) आंबा झाडे	-	-	-
	X) कोळसा	-	-	-
	एकूण गौण उत्पादने (१+२+३+४)	-	-	३२६.३७
ब)	उत्पन्न			
	१) परमिट फी	-	-	-
	२) महसूल फी	-	-	-
	३) पास फी	-	-	२९८१.६०
	४) इतर फी	-	-	१३९९.६७
	एकूण उत्पन्न	०	०	४३८१.२७

आधार - उपविभागीय वन अधिकारी, महाराष्ट्र राज्य

तक्ता क्रमांक ५.३०

संवर्गनिहाय कारखान्यांचा तपशील

जिल्हा : रत्नागिरी

संदर्भ वर्ष : २०१३-१४

अ. क्र.	तालुका	कारखान्यांचा संवर्ग			एकूण
		रेड	ऑरेंज	ग्रीन	
(१)	(२)	(३)	(४)	(५)	(६)
१	मंडणगड	५	९	११	२५
२	दापोली	१०	१३	९१	११४
३	खेड	१५१	७८	९८	३२७
४	चिपळूण	२२	५१	१०७	१८०
५	गुहागर	४	११	१३	२८
६	रत्नागिरी	१९	१४६	२७५	४४०
७	संगमेश्वर	३	४१	३३	७७
८	लांजा	०	२५	१२	३७
९	राजापूर	४	३५	१८	५७
एकूण जिल्हा		२१८	४०९	६५८	१२८५

आधार - उप प्रादेशिक अधिकारी, प्रदुषण नियंत्रक मंडळ, रत्नागिरी/चिपळूण

तक्ता क्रमांक ६.१

जिल्ह्यातील उद्योगांबाबतचा तपशील

जिल्हा : रत्नागिरी

संदर्भ वर्ष : २०१३-१४

अ. क्र.	तालुका	विशेष आर्थिक क्षेत्र		जिल्ह्यातील औद्योगिक गुंतवणूक		विदेशी थेट गुंतवणूक अंतर्गत		महाराष्ट्र औद्योगिक विकास मंडळाच्या क्षेत्राची संख्या	महाराष्ट्र औद्योगिक विकास मंडळाच्या क्षेत्रातील उद्योग घटकांची संख्या	सहकारी औद्योगिक विकास मंडळाच्या क्षेत्राची संख्या
		संख्या	क्षेत्र (हे.)	प्रकल्पांची संख्या	गुंतवणूक (कोटी रु.)	प्रकल्पांची संख्या	गुंतवणूक (कोटी रु.)			
(१)	(२)	(३)	(४)	(५)	(६)	(७)	(८)	(९)	(१०)	(११)
१	मंडणगड	०	०.००	६२	३.३१	०	०.००	०	०	०
२	दापोली	०	०.००	९२	१०.९३	२	४२६२.५०	१	४	०
३	खेड	१	१४१.६९	४३९	८१.४३	८	१३०.८३	१	२१२	०
४	चिपळूण	०	०.००	४३४	५४.५६	१	१.५३	२	८८	०
५	गुहागर	०	०.००	१३२	११.५६	०	०.००	०	०	०
६	रत्नागिरी	०	०.००	५८१	६६.४७	२	४२.९०	२	२५९	१
७	संगमेश्वर	१	१००.००	१४६	१६.०७	२	०.२४	१	८	०
८	लांजा	०	०.००	१२५	१०.३४	०	०.००	०	०	०
९	राजापूर	१	८५.००	११४	१५.३७	०	०.००	०	०	०
एकूण जिल्हा		३	३२६.६९	२१२५	२७०.०४	१५	४४३८.००	७	५७१	१

आधार : महाव्यवस्थापक, जिल्हा उद्योग केंद्र, रत्नागिरी

तक्ता क्रमांक ६.२
जिल्ह्यातील विविध यंत्रणाकडे उपलब्ध असलेल्या स्वयंरोजगाराच्या योजनांतर्गत लाभ दिलेल्या
लाभधारकांची संख्या

जिल्हा : रत्नागिरी

संदर्भ : २०१३-१४

अ. क्र.	तालुका	जिल्हा उद्योग केंद्र	जिल्हा ग्रामीण विकास यंत्रणा	अग्रणी बँक	स्थानिक महामंडळे	विविध महामंडळे
(१)	(२)	(३)	(४)	(५)	(६)	(७)
१	मंडणगड	३	२००	२६	-	१७
२	दापोली	२	१००	४६	-	७
३	खेड	४	४०	-	-	७
४	चिपळूण	१४	९०	२९	-	३०
५	गुहागर	३	१३०	२९	-	२२
६	रत्नागिरी	२८	०	४६	-	४३
७	संगमेश्वर	५	१३०	१६	-	३५
८	लांजा	८	२७०	०	-	३२
९	राजापूर	४	८०	४२	-	२७
एकूण जिल्हा		७१	१०४०	२३४	०	२२०

आधार : १) महाव्यवस्थापक, जिल्हा उद्योग केंद्र, रत्नागिरी २) जिल्हा अग्रणी बँक, रत्नागिरी ३) प्रकल्प संचालक, जिल्हा ग्रामीण विकास यंत्रणा, रत्नागिरी ४) अण्णासाहेब पाटील आर्थिक मागास विकास महामंडळ ५) महात्माफुले मागासवर्ग विकास महामंडळ ६) महाराष्ट्र राज्य खादी ग्रामोद्योग मंडळ ७) महाराष्ट्र राज्य इतर मागासवर्गीय वित्त अणि विकास महामंडळ मर्या. ८) महाराष्ट्र राज्य अपंग वित्त व विकास महामंडळ मर्या. ९) शामराव पेजे कोकण इतर मागासवर्गीय आर्थिक विकास महामंडळ १०) संत रोहिदास चर्मोद्योग विकास महामंडळ

तक्ता ६.३

कारखान्यातील कामगारांची दैनिक सरासरी संख्या

जिल्हा : रत्नागिरी

संदर्भ वर्ष : २०१३-१४

अ. क्र.	उद्योग गट	राष्ट्रीय उद्योग संकेतांक	कारखाने संख्या			स्तंभ ६ मधील (कारखान्यातील)		काम केलेल्या श्रम दिनांची एकूण संख्या (हजारात)	प्रपत्र न पाठविणारे चालू कारखाने	
			नोंदणी झालेले	बंद	प्रपत्र पाठविणारे चालू	एकूण	पैकी स्त्रिया		संख्या	कामगार संख्या
(१)	(२)	(३)	(४)	(५)	(६)	(७)	(८)	(९)	(१०)	(११)
१	मासळी प्रक्रिया करणे व साठवण करणे	१०२	६	०	४	२१७	६८	७५	२	६७३
२	फळे व भाजीपाला प्रक्रिया करणे व साठवण करणे	१०३	९	१	५	१६२	७३	२६	३	५५५
३	फळ आणि प्राण्यांपासून तेल, चरबी यांचे उत्पादन	१०४	२	०	०	.	.	.	२	१०३
४	दुग्धजन्य पदार्थांचे उत्पादन	१०५	४	०	४	७०	६	२५	०	.
५	गिरणीद्वारे पीठ, भात, डाळ इ. धान्यावर प्रक्रिया करणे	१०६	२	०	२	४५	१५	१३	०	.
६	इतर खाद्यजन्य पदार्थांचे उत्पादन	१०७	१२	०	७	२४३	२१	८०	५	१५१
७	मादक पेयांचे उत्पादन	११०	३९	०	१६	३१५	७१	९५	२३	३११
८	तंबाखुजन्य पदार्थांचे उत्पादन	१२०	१	०	१	२५	०	५	०	.
९	सूती कापडाचे उत्पादन व सूत कातणे व त्यावरील	१३१	१	०	१	१	०	०	०	.
१०	लाकड गिरणी व लाकडावर प्रक्रिया	१६१	६२	५	१२	४६	०	१३	४५	२०७
११	कागद व कागदाच्या वस्तूचे उत्पादन	१७०	७	०	२	२६०	५५	८२	५	२१९
१२	मद्रण व मद्रणा संबंधी कार्य	१८१	१	०	०	.	.	.	१	१५
१३	मूलभूत रसायने व खत आणि नायट्रोजन कंपाऊंड, सिथॅटिक रबर यांचे उत्पादन	२०१	६४	६	४०	२४८२	२६	७६०	१८	३६२
१४	इतर रासायनिक वस्तूचे उत्पादन	२०२	२०	०	१४	२३६८	१७	७५५	६	४४
१५	औषधे, वैद्यकीय रसायने, जैविक उत्पादने	२१०	१२	०	७	७१३	१०	२४६	५	६४
१६	रबर उत्पादने	२२१	९	१	३	४९	०	१४	५	४४
१७	प्लॅस्टिक उत्पादने	२२२	७	०	५	१६८	१	५१	२	१८
१८	काच आणि काचेचे उत्पादन	२३१	२	०	२	१०१	४०	३१	०	.
१९	अधातू खनिज पदार्थांचे उत्पादन	२३९	१२	०	८	२६१	१	८५	४	६९
२०	मूलभूत मॉल्युवान धातू व अलोह धातूचे उत्पादन	२४२	२	०	२	८५	०	२६	०	.
२१	धातूचे ओतकाम	२४३	१	०	१	१	०	०	०	.
२२	धातूची रचना करणे वस्तूचे उत्पादन	२५१	१	०	०	.	.	.	१	१०
२३	धातूच्या इतर वस्तूचे उत्पादन व धातूकाम	२५९	२२	१	१०	११४४	२५	३५४	११	३५५
२४	इलेक्ट्रॉनिक उत्पादने	२६१	१	०	०	.	.	.	१	१५
२५	विद्युत किरणे, विद्युत वैद्यकीय व विद्युत रोग निवारण उपचार करणे-या सामग्रीचे उत्पादन	२६६	२	०	२	९४	०	२९	०	.
२६	वायरचे उत्पादन	२७३	२	०	१	९४	०	२८	१	२०
२७	इतर विद्युत उपकरणांचे उत्पादन	२७९	२	०	०	.	.	.	२	३०
२८	सर्वसाधारण उद्देशासाठीचे यंत्र व यंत्रसामुग्रीची उत्पादने	२८१	१	०	१	१९०	२	५८	०	.
२९	जहाजे व नौका बांधणी	३०१	५	०	१	१७९०	०	५४२	४	२३८५
३०	फर्निचरचे उत्पादन	३१०	२	०	१	१४	०	३	१	२
३१	दागदागिने व संबंधित वस्तूचे उत्पादन	३२१	१	०	१	८२	७२	२५	०	.
३२	वैद्यकीय व दंत वैद्यकीय उपकरणांचे उत्पादन	३२५	१	०	०	.	.	.	१	५०
३३	इतरत्र वर्गीकृत नसलेली इतर उत्पादने	३२९	२	०	०	.	.	.	२	७४
३४	वैजनिमिती, वहन व वितरण	३५१	६	०	४	२०००	७	६०८	२	१०३२
३५	पाण्याचे संचनय, प्रक्रिया व पुरवठा	३६०	१	०	०	.	.	.	१	८
३६	मोटार वाहने विक्री	४५१	१	०	१	११	०	३	०	.
३७	मोटार वाहने दुरुस्ती व देखभाल	४५२	१५	१	११	४२९	१८	१४९	३	२३१
३८	मोटार सायकल संबंधित भाग आणि जोडवस्तूची	४५४	१	०	०	.	.	.	१	२६
३९	वाहनासाठी लागणा-या इंधनाची विशेष दुकानातील किरकोळ विक्री	४७३	८	०	२	५४	५	२०	६	७४
		एकूण	३४९	१५	१७१	१३५१४	५३३	४२०१	१६३	७१४७

आधार : औद्योगिक सुरक्षा व आरोग्य संचालनालय, महाराष्ट्र राज्य, मुंबई * कारखाने आकडेवारी २०१२

तक्ता क्रमांक ६.४
रोजगार व स्वयंरोजगार मार्गदर्शन केंद्रांतील आकडेवारी

जिल्हा : रत्नागिरी

संदर्भ वर्ष : २०१३-१४

अ. क्र.	बाब	संख्या
(१)	(२)	(३)
१	जाहीर केलेल्या रिक्त जागांची संख्या	०
२	रोजगार स्वयंरोजगार मार्गदर्शक केंद्राचा उपयोग करणारे मालक	१५२
३	मागील वर्ष अखेरीस पटावरील उमेदवार	३०५२५
४	चालू वर्षात नवीन नोंदणी केलेले उमेदवार	४५६
५	नोकरी मिळालेले उमेदवार	२०
६	वर्ष अखेरीस पटावरील उमेदवार	३३६०१
७	नोकरी मिळालेले उमेदवार	
	अ) खाजगी क्षेत्र	०
	ब) सार्वजनिक क्षेत्र	२०
	क) एकूण	२०
८	नोकरी मिळालेले उमेदवार	
	अ) अनुसूचित जाती /अनुसूचित जमाती	०
	ब) इतर	२०
	क) एकूण	२०
९	रोजगार स्वयंरोजगार योजनेअंतर्गत लाभ प्राप्त झालेले उमेदवार	
	अ) रोजगार	२०
	ब) स्वयंरोजगार	०
१०	रोजगार स्वयंरोजगार मार्गदर्शक केंद्रातील व्यवसाय मार्गदर्शन केंद्र	
	१) वैयक्तिक मार्गदर्शन /व्यक्तिशः अगर गटामध्ये सल्ला दिलेले	५२५
	२) रोजगार स्वयंरोजगार मार्गदर्शक केंद्रामध्ये घेण्यात आलेल्या गटांची चर्चा	०
	३) मार्गदर्शन केलेल्या अर्जदारांना नोकरी विषयी/प्रशिक्षणासाठी/उमेदवारासाठी दिलेल्यांची संख्या	५२८

टिप : उद्योजक व उमेदवार यांनी सर्व माहिती परस्पर ऑन लाईन भरावयाची असून अद्याप बेबसाईटचे काम पूर्ण झालेले नसल्याने माहितीमध्ये फरक दिसत आहे.

आधार :-जिल्हा रोजगार व स्वयंरोजगार केंद्र रत्नागिरी.

तक्ता क्रमांक ६.५

शासकीय व स्थानिक स्वराज्य संस्थांतील कर्मचाऱ्यांची संख्या (अस्थायी)

जिल्हा : रत्नागिरी

संदर्भ वर्ष : २००८

अ. क्र.	बाब	पदांचा तपशील	शासकीय	जिल्हा परिषद	महानगर पालिका	नगर परिषद
(१)	(२)	(३)	(४)	(५)	(६)	(७)
१	वर्ग - अ	एकूण मंजूर पदे	४५२	२३०	-	१
		भरलेली पदे	३४८	१७८	-	१
		पैकी स्त्रिया	१४	१५	-	१
२	वर्ग - ब	एकूण मंजूर पदे	८३५	११७०	-	८
		भरलेली पदे	५४९	१०५२	-	७
		पैकी स्त्रिया	१०५	२१९	-	४
३	वर्ग - क	एकूण मंजूर पदे	६८१३	१०१०६	-	४१६
		भरलेली पदे	५१९५	९१३५	-	३४८
		पैकी स्त्रिया	८५८	३८३२	-	९९
४	वर्ग - ड	एकूण मंजूर पदे	२७२१	११२२	-	५१३
		भरलेली पदे	२२८१	१०१७	-	४९२
		पैकी स्त्रिया	२३७	२२६	-	५३
५	एकूण	मंजूर पदे	१०८२१	१२६२८	-	९३८
		भरलेली पदे	८३७३	११३८२	-	८४८
		पैकी स्त्रिया	१२१४	४२९२	-	१५७
६	* इतर वर्ग - इ कर्मचारी	एकूण मंजूर पदे	२४२४	४६९७	-	१२५
		भरलेली पदे	११७०	४४३६	-	१२५
		पैकी स्त्रिया	३०	३८२४	-	६६
७	एकूण	मंजूर पदे (५+६)	१३२४५	१७३२५	-	१०६३
		भरलेली पदे	९५४३	१५८१८	-	९७३
		पैकी स्त्रिया	१२४४	८११६	-	२२३

टीप : (*) 'इतर वर्ग - इ' यामध्ये कार्यव्ययी आस्थापनेवरील, आकस्मिक खर्चातील रोजगार दिले जाणारे, रोजंदारीवरील, अंशकालीन, मानसेवा आणि वरील वर्गात समाविष्ट न झालेले कर्मचारी यांचा समावेश आहे.
आधार : अर्थ व सांख्यिकी संचालनालय, मुंबई

तक्ता क्रमांक ६.६
निरनिराळ्या उद्योगांतील रोजगार

जिल्हा : रत्नागिरी

संदर्भ : २०१३-१४

अ. क्र.	उद्योग गट	राष्ट्रीय उद्योग संकेतांक	एकूण आस्थापनांची संख्या	माहिती देणाऱ्या आस्थापनांची संख्या	कर्मचारी संख्या			
					शासकीय	निमशासकीय	खाजगी	एकूण
(१)	(२)	(३)	(४)	(५)	(६)	(७)	(८)	(९)
१	कृषी	०१ ते ०५	६	३	१४४	१४	०	१५८
२	खाणकाम	१० ते १४	०	०	०	०	०	०
३	वस्तुनिर्माण	१५ ते ३७	९२	३१	७१	०	८४०१	८४७२
४	वीज निर्मिती, गॅस, पाणी व सांडपाणी सेवा	४० ते ४१	७	१	०	१६५४	४०७	२०६१
५	बांधकाम	४५	१४	३	१३८०	२०७०	१५	३४६५
६	घाऊक व किरकोळ व हॉटेल व्यवसायव्यापार	५० ते ५५	२६	१	०	०	३५९	३५९
७	परिवहन, गोदामे आणि दळणवळण	६० ते ६३	३	२	३९	३९४०	२२	४००१
८	वित्त पुरवठा, विमा स्थावर मालमत्ता आणि व्यापारविषयक सेवा	६४ ते ७४	१३०	१५	४४१	१६८८	१३७४	३५०३
९	सामुहिक, सामाजिक व व्यक्तिगत सेवा	७५ ते ९५	२८६	५४	५७४३	१३१७९	६२०८	२५१३०
जिल्हा एकूण			५६४	११०	७८१८	२२५४५	१६७८६	४७१४९

आधार : जिल्हा रोजगार व स्वयंरोजगार मार्गदर्शन केंद्र, रत्नागिरी

तक्ता क्रमांक ६.७
दुकाने, व्यापारी संस्था व त्यातील कामगार

जिल्हा : रत्नागिरी

संदर्भ वर्ष : २०१३-१४

अ. क्र.	तालुका	दुकाने		व्यापारी संस्था		हॉटेल व उपहार गृहे		चित्रपटगृहे		इतर संस्था		एकुण कामगार
		संख्या	कामगार	संख्या	कामगार	संख्या	कामगार	संख्या	कामगार	संख्या	कामगार	
(१)	(२)	(३)	(४)	(५)	(६)	(७)	(८)	(९)	(१०)	(११)	(१२)	(१३)
१	मंडणगड	०	०	०	०	०	०	०	०	०	०	०
२	दापोली	०	०	०	०	०	०	०	०	०	०	०
३	खेड	१४३५	९९२	२९९	७८५	१३५	२९४	२	८	८	९	२०८८
४	चिपळूण	२१००	१६३५	६०५	१८४५	१८३	६३८	०	०	१२	१०	४१२८
५	गुहागर	०	०	०	०	०	०	०	०	०	०	०
६	रत्नागिरी	३३८५	२९०४	१८६२	३१३०	३२३	१२८५	३	१२	०	०	७३३१
७	संगमेश्वर	०	०	०	०	०	०	०	०	०	०	०
८	लांजा	०	०	०	०	०	०	०	०	०	०	०
९	राजापूर	५२९	३३९	१३९	५०१	५५	३८	२	२	०	०	८८०
एकुण		७४४९	५८७०	२९०५	६२६१	६९६	२२५५	७	२२	२०	१९	१४४२७

टीप : १) मंडणगड, दापोली, गुहागर, संगमेश्वर व लांजा या तालुक्यांना शॉप अॅक्ट लागू नसल्याने माहिती निरंक दिसत आहे.

२) काही आस्थापनामध्ये एकही कामगार नसल्याकारणाने कामगारांची संख्या कमी व आस्थापनांची संख्या जास्त दिसून येते.

आधार : जिल्हा कामगार अधिकारी, रत्नागिरी

तक्ता क्रमांक ६.८
प्राथमिक कृषि सहकारी संस्थांचे कार्य

जिल्हा : रत्नागिरी

संदर्भ वर्ष : ३१ मार्च २०१४

अ. क्र.	तालुका	संस्थांची संख्या	सभासद संख्या					भाग भांडवल (रुपये हजारात)	स्तंभ-९ पैकी शासकीय भागभांडवल (रुपये हजारात)	राखीव आणि इतर निधी (रुपये हजारात)	संस्थेने घेतलेली एकूण कर्जे (रुपये हजारात)	खेळते भांडवल (रुपये हजारात)
			अत्यल्प खातेदार	अल्प खातेदार	मोठे खातेदार	इतर सभासद	एकूण					
(१)	(२)	(३)	(४)	(५)	(६)	(७)	(८)	(९)	(१०)	(११)	(१२)	(१३)
संस्था प्रकार - प्राथमिक कृषि सहकारी संस्था												
१	मंडणगड	२६	९५२०	७०६३	७६३३	२६४०	२६८५६	१६२४१	०	१५९५२	५४१२	४१६६३
२	दापोली	४१	१४६६६	९१९७	८३५६	८१०	३३०२९	१७८७४	०	७८७४	८१०४६	११८७५४
३	खेड	४९	८६०४	७८७२	६८८४	१०३५९	३३७१९	३७७	०	१६७	१०६५	१४१०
४	चिपळूण	४७	१४१३२	६७१२	१०५६०	८१५१	३९५५५	३५२२६	०	१९४२३	९०२११	४१६६३
५	गुहागर	२९	२३०१०	१३३२०	७२३१	२९४३	४६५०४	१७०१५	०	९००६	३३२२०	६९७८७
६	रत्नागिरी	५५	३७६७०	१७९०	०	०	३९४६०	२९२९०	०	२५८०५	२४२४०	९६१२५
७	संगमेश्वर	५०	१९४९२	१५७०५	१३११८	२१५३	५०४६८	४१३८४	०	१३८९७	८७५५२	१६४४६८
८	लांजा	३५	८४३५	५१३१	९४७२	८९०	२३९२८	२४८७२	०	१२३४२	६३४४५	१२८४६४
९	राजापूर	४८	१६५२७	५९३७	३२०१	१०२	२५७६७	२२५८०	०	१०२५१	५८५५९	१७६५०९
एकूण जिल्हा		३८०	१५२०५६	७२७२७	६६४५५	२८०४८	३१९२८६	२०४८५९	०	११४७१७	४४४७५०	८३८८३५

तक्ता क्रमांक ६.८
प्राथमिक कृषि सहकारी संस्थांचे कार्य

अ. क्र.	तालुका	एकूण दिलेली कर्जे		येणे कर्ज		एकूण कर्जाची थकबाकी		३ वर्षांपेक्षा कमी वर्षे कर्जाची थकबाकी		३ वर्षांपेक्षा अधिक वर्षे कर्जाची थकबाकी	
		कर्जदार सभासद संख्या	कर्जाची रक्कम (रुपये हजारात)	थकबाकी दार संख्या	रक्कम (रुपये हजारात)	थकबाकी दार संख्या	रक्कम (रुपये हजारात)	थकबाकी दार संख्या	रक्कम (रुपये हजारात)	थकबाकी दार संख्या	रक्कम (रुपये हजारात)
(१)	(२)	(१४)	(१५)	(१६)	(१७)	(१८)	(१९)	(२०)	(२१)	(२२)	(२३)
संस्था प्रकार - प्राथमिक कृषि सहकारी संस्था											
१	मंडणगड	२६९२	२९६२३	३४१२	३१३८७	३७३४	३५१६३	३००१	२८०४२	७३३	७१२१
२	दापोली	३९५६	४८१०७	५२१८	९६३०९	३३२४	१३९६६	३३२२	१३९०९	२	५७
३	खेड	७९१	१२६०	०	१२५९	१०९१४	१३११	९९९२	१२४२	९२२	६९
४	चिपळूण	६३०२	५५६५१	१०३०२	५६३४९	८५४	५९०७	७२२	५३६१	१३२	७५९
५	गुहागर	९८११	३५३५६	४०३५	३३२२०	११२८	२३४६१	१०२५	२२२२५	१०३	१२३६
६	रत्नागिरी	१०९२०	५३६६१	१२७३०	५१२६२	३६९७	४९६३६	३६९७	५०२५७	०	०
७	संगमेश्वर	५७९८	८६५००	८११७	११४३५६	७२८२	९२७८३	५८१८	८०५१३	१४६४	१२२७०
८	लांजा	२०००	१०२६६७	३११६	७६८११	३५९०	५३६५१	३३५७	४९०४६	२३३	४६०५
९	राजापूर	३९५८	४७८८४	५०६७	६३६४८	५६५९	४५०९१	५५४२	४१७५०	११७	३३४१
एकूण जिल्हा		४६२२८	४६०७०९	५१९९७	५२४६०१	४०१८२	३२०९६९	३६४७६	२९२३४५	३७०६	२९४५८

आधार :- जिल्हा उपनिबंधक, सहकारी संस्था, रत्नागिरी

तक्ता क्रमांक ६.९
कृषि पतपुरवठा बँकांच्या महत्त्वाच्या बाबी

जिल्हा : रत्नागिरी

संदर्भ वर्ष : ३१ मार्च २०१४
(कोटी रुपये)

तपशील	३१ मार्च रोजी		शेकडा बदल
	२०१३	२०१४	
(१)	(२)	(३)	(४)
महाराष्ट्र राज्य सहकारी बँक मर्या.			
सभासद (संख्या)	०	०	०
खेळते भांडवल	०	०	०
ठेवी	०	०	०
स्थूल कर्जवाटप	०	०	०
येणे कर्ज	०	०	०
थकीत कर्ज	०	०	०
जिल्हा मध्यवर्ती सहकारी बँका			
सभासद (संख्या)	१९८६	२०१४	१.४१
खेळते भांडवल	११७३.४१	१४०१.९२	१९.४७
ठेवी	१००५.८२	१२१५.१२	२०.८१
स्थूल कर्जवाटप	११०८.१९	१४०९.२४	२७.१७
येणे कर्ज	६८३.०६	७३९.३२	८.२४
थकीत कर्ज	३१.३३	६९.४५	१२१.६७
महाराष्ट्र राज्य सहकारी कृषि ग्रामीण बहुउद्देशीय विकास बँक मर्या.			
सभासद (संख्या)	०	०	०
खेळते भांडवल	०	०	०
ठेवी	०	०	०
स्थूल कर्जवाटप	०	०	०
येणे कर्ज	०	०	०
थकीत कर्ज	०	०	०
जिल्हा स्तरीय सहकारी कृषि ग्रामीण बहुउद्देशीय विकास बँका			
सभासद (संख्या)	१४०१०	१४०१०	०
खेळते भांडवल	११.२३	११.२३	०
ठेवी	०.३८	०.३६	-५.२६
स्थूल कर्जवाटप	०	०	०
येणे कर्ज	७.०१	०.००५	-९९.९३
थकीत कर्ज	२.२४	२.१३	-४.९१
आधार : १.जिल्हा उपनिबंधक कार्यालय, रत्नागिरी २) महाराष्ट्र राज्य सहकारी बँक मर्या. रत्नागिरी ३) जिल्हा मध्यवर्ती सह. बँक ४. महाराष्ट्र राज्य सहकारी कृषि ग्रामीण विकास बँक			

तक्ता क्रमांक ६.१०
प्राथमिक कृषि पतपुरवठा संस्थांचा तपशील

जिल्हा : रत्नागिरी

संदर्भ वर्ष : ३१ मार्च २०१४

(कोटी रुपये)

तपशील (१)	मागील वर्ष (२)	चालू वर्ष (३)	शेकडा बदल (४)
संस्था (संख्या)	३८०	३८०	०.००
सभासद (लाख)	२.८७	३.१९	११.१५
खेळते भांडवल	११५.८२	८८.७१	-२३.४१
स्वनिधी	७१.६१	७१.६३	०.०३
भाग भांडवल	१८.६९	२०.४९	९.६३
त्यापैकी, राज्य शासनाचे	०	०	०.००
कर्जदार सभासद (लाख)	०.६८	०.६०	-११.७६
त्यापैकी, १) अत्यल्प भूधारक (१ हेक्टर पर्यंत)	०.५०	०.४६	-८.००
२) अल्पभूधारक (१ ते २ हेक्टर)	०.१	०.०८	-२०.००
कर्ज वाटप	४६.४८	४६.०७	-०.८८
येणे कर्ज	५६.७३	५२.४६	-७.५३
कर्ज वसुली	३०.९३	४९.८०	६१.०१
थकीत कर्ज	३३.१९	३२.१	-३.२८
तोट्यातील संस्था (संख्या)	१२४	१२४	०.००
तोटा	०.६२	०.६०	-३.२३
वसुली पात्र रकमेशी थकीत कर्जाची टक्केवारी	५८.५१	६१.१९	४.५९

अधार : जिल्हा उपनिबंधक कार्यालय, महाराष्ट्र शासन, रत्नागिरी

तक्ता क्रमांक ६.११

साखर कारखाने

जिल्हा : रत्नागिरी

संदर्भ वर्ष : २०१३-१४

अ. क्र.	तालुका	साखर कारखान्याचे नाव	सहकारी/ खाजगी	कामगार(संख्या)		गळीत क्षमता मे.टन	प्रत्यक्ष गाळप मे.टन	साखरेचे उत्पादन मे.टन	इतर उत्पादने			
				नियमित	हंगामी				इथेनॉल मे. टन	पेपर मे. टन	मद्यार्क हजार लि.	बीज मे. वॉट
(१)	(२)	(३)	(४)	(५)	(६)	(७)	(८)	(९)	(१०)	(११)	(१२)	(१३)
१	मंडणगड	-	-	-	-	-	-	-	-	-	-	-
२	दापोली	-	-	-	-	-	-	-	-	-	-	-
३	खेड	-	-	-	-	-	-	-	-	-	-	-
४	चिपळूण	-	-	-	-	-	-	-	-	-	-	-
५	गुहागर	-	-	-	-	-	-	-	-	-	-	-
६	रत्नागिरी	-	-	-	-	-	-	-	-	-	-	-
७	संगमेश्वर	लक्ष्मी सहकारी साखर कारखाना	सहकारी	सदर कारखाना बंद असल्याने स्तंभ क्र. ५ ते १३ ची माहिती निरंक दर्शविण्यात आली आहे.								
८	लांजा	-	-	-	-	-	-	-	-	-	-	-
९	राजापूर	-	-	-	-	-	-	-	-	-	-	-

आधार : जिल्हा उपनिबंधक, सहकारी संस्था, रत्नागिरी

तक्ता क्रमांक ६.१२
विविध प्रकारच्या सहकारी संस्था

जिल्हा : रत्नागिरी

संदर्भ : ३१ मार्च २०१४

अ. क्र.	सहकारी संस्थेचा प्रकार	संस्था	
(१)	(२)	(३)	
१	कृषि पतसंस्था (एकूण)	३८५	
	१.१ जिल्हा मध्यवर्ती सहकारी बँका	१	
	१.२ प्राथमिक कृषी सहकारी संस्था	३८०	
	१.३ शेतकरी सेवा संस्था	२	
	१.४ लॅम्प्स सहकारी संस्था (आदिवासी सहकारी संस्था)	०	
	१.५ धान्य बँका	१	
	१.६ इतर	१	
२	बिगर - कृषी पतसंस्था (एकूण)	३२८	
	२.१ नागरी बँका	४	
	२.२ नागरी पतसंस्था	२३७	
	२.३ कर्मचारी पतसंस्था	८७	
	२.४ इतर बिगर-कृषी पतसंस्था	०	
३	पणन संस्था (एकूण)	१९	
	३.१ जिल्हा पणन संस्था	३.११ सर्वसाधारण उद्देशीय	१
		३.१२ विशेष उद्देशीय	०
	३.२ प्राथमिक पणन संस्था	३.२१ सर्वसामान्य तालुका खरेदी विक्री संघ	८
		३.२२ विशेष पणन संस्था	१०
३.३ इतर पणन संस्था	०		
४	एकूण उत्पादक सहकारी संस्था	६०७	
	४.१ साखर कारखाने	१	
	४.२ इतर शेती प्रक्रिया संस्था	२५	
	४.३ विणकर संस्था	५	
	४.४ विणकर संस्था (हातमाग)	०	
	४.५ औद्योगिक वसाहती (संस्था)	७	
	४.६ इतर औद्योगिक संस्था	१०५	
	४.७ दुग्ध व्यवसाय संस्था	२२२	
	४.८ मत्स्यव्यवसाय संस्था	१००	
	४.९ सहकारी सूत गिरण्या	०	
	४.१० उपसा जलसिंचन संस्था	१७	
	४.११ इतर उत्पादक संस्था	१२५	
५	सामाजिक सेवा सहकारी संस्था	१४२०	
	५.१ ग्राहक भांडारे	९८	
	५.२ गृहनिर्माण संस्था	८३२	
	५.३ कामगार कंत्राटदार संस्था	९६	
	५.४ इतर सहकारी संस्था	३९४	
	एकूण संस्था	२७५९	
आधार : जिल्हा उपनिबंधक, सहकारी संस्था, रत्नागिरी			

तक्ता क्रमांक ६.१३
सहकारी संस्थांची वित्तीय स्थिती

जिल्हा : रत्नागिरी

संदर्भ : ३१ मार्च २०१४

अ. क्र.	बाब	परिमाण	संख्या
(१)	(२)	(३)	(४)
१	सहकारी संस्थाची संख्या	संख्या	२७५९
२	एकूण सभासद संख्या	हजार	११५५
३	भरणा झालेले भागभांडवल		
	३.१ शासकीय भाग भांडवल	रुपये हजारात	२१५०९८
	३.२ स्वनिधी	रुपये हजारात	२००४५४६
	३.३ एकूण	रुपये हजारात	२२१९६४४
४	ठेवी	रुपये हजारात	२११७२९९५
५	खेळते भांडवल	रुपये हजारात	३४७७१६३९
६	३१ मार्च, रोजी येणे कर्ज	रुपये हजारात	२२८७२८३८
७	वर्षभरात केलेले कर्जवाटप	रुपये हजारात	२८३४६८२२
८	खरेदीची किंमत	रुपये हजारात	२५४८५५
९	विक्रीची किंमत	रुपये हजारात	३५२८९६८
१०	नफा /तोटा		
	१०.१ नफ्यातील संस्था	संख्या	१९२३
	१०.२ नफ्याची रक्कम	रुपये हजारात	५४०५५५
	१०.३ तोट्यातील संस्था	संख्या	७९६
	१०.४ तोट्याची रक्कम	रुपये हजारात	७३९८२
	१०.५ ना-नफा, ना-तोटा झालेल्या संस्था	संख्या	४०
आधार : जिल्हा उपनिबंधक, सहकारी संस्था			

तक्ता क्रमांक ६.१४
सहकारी संस्थांची लेखापरीक्षण वर्गाप्रमाणे संख्या

जिल्हा : रत्नागिरी

संदर्भ : २०१३-१४

अ. क्र.	तालुका	लेखापरीक्षण वर्गाप्रमाणे सहकारी संस्था				वर्गीकरण न केलेल्या	लेखापरीक्षण न झालेल्या	एकूण सहकारी संस्था
		अ	ब	क	ड			
(१)	(२)	(३)	(४)	(५)	(६)	(७)	(८)	(९)
१	मंडणगड	०	२७	१३	१	०	४३	८४
२	दापोली	२५	६७	४३	३	०	१०१	२३९
३	खेड	६	८३	३२	४	०	२२०	३४५
४	चिपळूण	७	२१०	४४	२	०	४०५	६६८
५	गुहागर	१०	४७	१०	१	०	८४	१५२
६	रत्नागिरी	४७	१९०	१३	१	०	५३६	७८७
७	संगमेश्वर	२५	७५	९	१	०	७०	१८०
८	लांजा	१०	४०	१४	०	०	६४	१२८
९	राजापूर	६	२८	१४	३	०	१२५	१७६
एकूण जिल्हा		१३६	७६७	१९२	१६	०	१६४८	२७५९

आधार : १) जिल्हा विशेष लेखापरीक्षक, सहकारी संस्था वर्ग - १, २) विशेष लेखापरिक्षक (पदुम)

तक्ता क्रमांक ६.१५
राज्य / जिल्हा कार्यक्षेत्र असलेल्या सहकारी बँकाचे कार्य

जिल्हा : रत्नागिरी

संदर्भ : ३१ मार्च, २०१४
(रुपये हजारात)

अ. क्र.	बाब		जिल्हा मध्यवर्ती सहकारी बँक लि.	राज्य कृषी व ग्रामीण विकास बँक
(१)	(२)		(३)	(४)
१	बँक शाखा (संख्या)		७५	६
२	सभासद	२.१ संस्था सभासद	२०१४	७१
		२.२ वैयक्तिक सभासद	२३	१३९३९
३	भाग भांडवल		३५९४९०	६८३५
४	राखीव व इतर निधी		७७०६३६	९०६३४
५	ठेवी		१२१५१२०९	३६०१
६	खेळते भांडवल		१४०१९१९१	११२२५७
७	अल्प मुदतीची कर्जे वाटप	७.१ रोख पत	१२६६०९८४	०
		७.२ वटविलेली बिले	६१४६९८	०
		७.३ एकूण (७.१+७.२)	१३२७५६८२	०
		७.४ पैकी कृषि कर्जे	२४२८८५	०
८	मध्यम मुदतीची कर्जे वाटप		६७७६४०	०
९	दीर्घ मुदतीची कर्जे		१४६०३३	०
१०	येणे कर्जे	१०.१ अल्प मुदतीची कर्जे	५२०७५१५	०
		१०.२ मध्यम मुदतीची कर्जे	१८९३२६५	०
		१०.३ दीर्घ मुदतीची कर्जे	२९२४५९	५५
११	थकलेले कर्जे	११.१ अल्प मुदतीची कर्जे	५४३८	०
		११.२ मध्यम मुदतीची कर्जे	९४७	०
		११.३ दीर्घ मुदतीची कर्जे	५१२	२१२४३

आधार : जिल्हा मध्यवर्ती सहकारी बँक, राज्य कृषी व ग्रामीण विकास बँक

तक्ता क्रमांक ६.१६
बिगर-कृषी सहकारी पतसंस्थांचे कार्य

जिल्हा : रत्नागिरी

संदर्भ : ३१ मार्च २०१४

अ. क्र.	बाब	संस्था प्रकार					
		प्राथमिक सहकारी बँका		इतर बिगर - कृषी पतसंस्था			
		नागरी बँका	कर्मचारी पतपेढी आणि इतर	नागरी पतसंस्था	कर्मचारी पतपेढी	इतर (नागरी पतपेढी)	
(१)	(२)	(३)	(४)	(५)	(६)	(७)	
१	संस्था संख्या	४	०	०	८७	२३७	
२	सभासद संख्या	८९२५६	०	०	२९४७९९	२३३७८४	
३	भाग भांडवल (रुपये - हजारात)	१४८५३९	०	०	८१९७४५	३०७२२०	
४	राखीव व इतर निधी (रुपये -	३३०८४६	०	०	३०४०९२	२१५९१६	
५	ठेवी (रुपये - हजारात)	४७१९३३१	०	०	२०९५१५२	४२३७१४४	
६	खेळते भांडवल (रुपये - हजारात)	५३६८४७५	०	०	८०६४५७८	७२५९९७९	
७	कर्जे रुपये	७.१ दिलेली कर्जे	४८०८९१३	०	०	६५३१७१८	५४२४७१४
		७.२ वसूल कर्जे	३९६३३७४	०	०	४६१०६३२	४५४८४७२
		७.३ येणे कर्जे	३२१५६०७	०	०	६४२६७९८	५७७०२१४
		७.४ थकित कर्जे	६८४३६	०	०	१५०८८	२४९१५९
आधार : जिल्हा उपनिबंधक, सहकारी संस्था							

तक्ता क्रमांक ६.१७

परवानाधारक सावकारांची संख्या आणि त्यांनी दिलेली कर्जे

जिल्हा : रत्नागिरी

संदर्भ : ३१ मार्च, २०१४

(रुपये हजारात)

अ. क्र.	तालुका	परवानाधारक सावकारांची संख्या	व्यापार्यांना दिलेली कर्जे	इतरांना दिलेली कर्जे	एकूण (४+५)
(१)	(२)	(३)	(४)	(५)	(६)
१	मंडणगड	०	०	०	०
२	दापोली	०	०	०	०
३	खेड	१	०	१४३	१४३
४	चिपळूण	६	१०८	१४६६	१५७४
५	गुहागर	०	०	०	०
६	रत्नागिरी	१६	०	८३१६	८३१६
७	संगमेश्वर	१	०	५३४	५३४
८	लांजा	०	०	०	०
९	राजापूर	१	०	०	०
जिल्हा एकूण		२५	१०८	१०४५९	१०५६७
आधार : जिल्हा उपनिबंधक, सहकारी संस्था, रत्नागिरी					

तक्ता क्रमांक ६.१८
जिल्हा आणि प्राथमिक पणन संस्थांचे कार्य

जिल्हा : रत्नागिरी

संदर्भ : ३१ मार्च २०१४

अ. क्र.	जिल्हा आणि प्राथमिक पणन संस्था	संस्था संख्या	सभासद संख्या	खेळते भांडवल (रुपये हजारात)	खरेदीची किंमत (रुपये हजारात)			विक्रीची किंमत (रुपये हजारात)			कृषी उत्पादनाची विक्री (अडते व मालक म्हणून) (रुपये हजारात)		
					कृषी उत्पादन	शेतीच्या गरजेच्या वस्तू	उपभोगाच्या वस्तू	मालक म्हणून	अडत्या म्हणून	एकूण	भात व तांदूळ	गहू	इतर अन्न धान्ये
(१)	(२)	(३)	(४)	(५)	(६)	(७)	(८)	(९)	(१०)	(११)	(१२)	(१३)	(१४)
१	जिल्हा स्तरावरील मध्यवर्ती संस्था	१	५४	२२९४७	०	०	९८३२	११२१६०	०	११२१६०	०	०	०
२	प्राथमिक पणन संस्था												
	१.मंडणगड	१	७४९	१८५३	८४२६	०	४५२३	१९१७६	०	१९१७६	०	०	०
	२.दापोली	४	१४७८	१३००२	९२९७	३४००	४२४६	२६२६६	०	२६२६६	०	०	०
	३.खेड	१	८८४	४९२९	०	०	०	१३०८	०	१३०८	०	०	०
	४.चिपळूण	१	२३९०	१९९०३	०	२५२६२	१७७७	३४९०४	०	३४९०४	५२७९	०	०
	५.गुहागर	१	११४३	५६७०	११४५	१०३६०	५८३०	१५४४७	०	१५४४७	११०२	०	०
	६.रत्नागिरी	४	५३	६५४	२	१२८	०	०	०	०	०	०	०
	७.संगमेश्वर	२	६७५	१५६२	०	०	११९७	६३४५	०	६३४५	३	०	२५३६
	८.लांजा	१	१५९३	६५९३	२५४	०	२७५१७	४४१३२	०	४४१३२	०	०	१५९
	९.राजापूर	३	१७१९	१०८०६	४२९६	३२६८१	४४६२	३४९८५	०	३४९८५	१०५९	१५०७	१४९०
	जिल्हा एकूण	१९	१०७३८	८७९१९	२३४२०	७१८३१	५९३८४	२९४७२३	०	२९४७२३	७४४३	१५०७	४१८५

तक्ता क्रमांक ६.१८ पूढे चालू
जिल्हा आणि प्राथमिक पणन संस्थांचे कार्य

जिल्हा : रत्नागिरी

संदर्भ : ३१ मार्च २०१४

अ. क्र.	जिल्हा आणि प्राथमिक पणन संस्था	कृषी उत्पादनाची विक्री (अडते व मालक म्हणून) (रुपये हजारात)					शेतीला आवश्यक वस्तूंची विक्री (अडते व मालक म्हणून) (रुपये हजारात)					उपभोग्य वस्तूंची एकूण विक्री (रुपये हजारात)
		कापूस	गळिताची धान्ये	डाळी	इतर	एकूण	खते	बियाणे	कृषी औजार	इतर	एकूण	
(१)	(२)	(१५)	(१६)	(१७)	(१८)	(१९)	(२०)	(२१)	(२२)	(२३)	(२४)	(२५)
१	जिल्हा स्तरावरील मध्यवर्ती संस्था	०	०	०	०	०	९०९५	४४३	०	०	९५३८	१०२६२२
२	प्राथमिक पणन संस्था											
	१.मंडणगड	०	०	०	०	०	७५९३	२१५	०	७४१२	१५२२०	३९५६
	२.दापोली	०	०	०	०	०	१११९२	८४९	०	९७१०	२१७५१	४५१५
	३.खेड	०	०	०	०	०	०	०	०	१३०८	१३०८	०
	४.चिपळूण	०	०	०	०	५२७९	१५९५७	६२४८	१८९	५०३८	२७४३२	२१९३
	५.गुहागर	०	०	०	०	११०२	७६८५	३०२	०	०	७९८७	६३५८
	६.रत्नागिरी	०	०	०	०	०	०	०	०	०	०	०
	७.संगमेश्वर	०	०	०	२५३९	५०७८	६५	६	०	०	७१	११९६
	८.लांजा	०	०	०	३१५	४७४	१२०४८	१९६१	७१	३२१	१४४०१	२९२५७
	९.राजापूर	०	०	०	०	४०५६	२७३५०	२१८७	३६५	४७५	३०३७७	५५२
	जिल्हा एकूण	०	०	०	२८५४	१५९८९	९०९८५	१२२११	६२५	२४२६४	१२८०८५	१५०६४९

स्रोत : जिल्हा उपनिबंधक कार्यालय, सहकारी संस्था, रत्नागिरी

तक्ता क्रमांक ६.१९
नियंत्रित बाजारपेठातील कृषी मालांची वार्षिक आवक

जिल्हा : रत्नागिरी

संदर्भ वर्ष : सन २०१३-१४

अ. क्र.	तालुका	कृषी उत्पन्न बाजार समित्यांची संख्या	उपबाजार पेठांची संख्या	भात		तांदूळ		नागली		गहू		बाजरी		ज्वारी	
				आवक (टन)	मूल्य (रु.)	आवक (टन)	मूल्य (रु.)	आवक (टन)	मूल्य (रु.)	आवक (टन)	मूल्य (रु.)	आवक (टन)	मूल्य (रु.)	आवक (टन)	मूल्य (रु.)
(१)	(२)	(३)	(४)	(५)	(६)	(७)	(८)	(९)	(१०)	(११)	(१२)	(१३)	(१४)	(१५)	(१६)
१	मंडणगड	-	-	-	-	-	-	-	-	-	-	-	-	-	-
२	दापोली	-	-	-	-	-	-	-	-	-	-	-	-	-	-
३	खेड	-	-	-	-	-	-	-	-	-	-	-	-	-	-
४	चिपळूण	-	-	-	-	-	-	-	-	-	-	-	-	-	-
५	गुहागर	-	-	-	-	-	-	-	-	-	-	-	-	-	-
६	रत्नागिरी	१	२	-	-	-	-	-	-	-	-	-	-	-	-
७	संगमेश्वर	-	-	-	-	-	-	-	-	-	-	-	-	-	-
८	लांजा	-	-	-	-	-	-	-	-	-	-	-	-	-	-
९	राजापूर	-	-	-	-	-	-	-	-	-	-	-	-	-	-

तक्ता क्रमांक ६.१९ पूढे चालू
नियंत्रित बाजारपेठातील कृषी मालांची वार्षिक आवक

जिल्हा : रत्नागिरी

संदर्भ वर्ष : सन २०१३-१४

अ. क्र.	तालुका	कृषी उत्पन्न बाजार समित्यांची संख्या	उपबाजार पेठांची संख्या	तूर		मूग		कुळीथ		कांदा		उडीद	
				आवक (टन)	मूल्य (रु.)	आवक (टन)	मूल्य (रु.)	आवक (टन)	मूल्य (रु.)	आवक (टन)	मूल्य (रु.)	आवक (टन)	मूल्य (रु.)
(१)	(२)	(३)	(४)	(१७)	(१८)	(१९)	(२०)	(२१)	(२२)	(२३)	(२४)	(२५)	(२६)
१	मंडणगड	-	-	-	-	-	-	-	-	-	-	-	-
२	दापोली	-	-	-	-	-	-	-	-	-	-	-	-
३	खेड	-	-	-	-	-	-	-	-	-	-	-	-
४	चिपळूण	-	-	-	-	-	-	-	-	-	-	-	-
५	गुहागर	-	-	-	-	-	-	-	-	-	-	-	-
६	रत्नागिरी	१	२	-	-	-	-	-	-	७२०	७७४०००	-	-
७	संगमेश्वर	-	-	-	-	-	-	-	-	-	-	-	-
८	लांजा	-	-	-	-	-	-	-	-	-	-	-	-
९	राजापूर	-	-	-	-	-	-	-	-	-	-	-	-

आधार : जिल्हा उपनिबंधक, सहकारी संस्था, रत्नागिरी / कृषि उत्पन्न बाजार समित्या, जिल्हा रत्नागिरी

तक्ता क्रमांक - ६.२०
निवडक कृषि मालाच्या त्रैमासिक सरासरी घाऊक किंमती

जिल्हा : रत्नागिरी

संदर्भ : २०१३-१४

अ. क्र.	कृषि मालाचे नांव	कृषि मालाचा वाण	त्रैमासिक सरासरी घाऊक किंमती (प्रति क्विंटल मूल्य रुपये)							
			एप्रिल-जून	गेल्यावर्षाच्या तुलनेत वाढ/घट (%)	जुलै-सप्टेंबर	गेल्यावर्षाच्या तुलनेत वाढ	ऑक्टोबर-डिसेंबर	गेल्यावर्षाच्या तुलनेत वाढ	जानेवारी-मार्च	गेल्यावर्षाच्या तुलनेत वाढ
(१)	(२)	(३)	(४)	(५)	(६)	(७)	(८)	(९)	(१०)	(११)
१	गहू	संकरीत	-	-	-	-	-	-	-	-
२	बाजरी	संकरीत	-	-	-	-	-	-	-	-
३	हरभरा	संकरीत	-	-	-	-	-	-	-	-
४	तूर	गावरान	-	-	-	-	-	-	-	-
५	उडीद	संकरीत	-	-	-	-	-	-	-	-
६	गूळ	संकरीत	-	-	-	-	-	-	-	-
७	ज्वारी	संकरीत	-	-	-	-	-	-	-	-
८	मूग	चिनई	-	-	-	-	-	-	-	-
९	भुईमूग	एचबी	-	-	-	-	-	-	-	-
१०	कांदे	संकरीत	५००	०	८००	०	१२००	०	१८००	०
११	खुरसणी	गावरान	-	-	-	-	-	-	-	-
१२	कापूस	लक्ष्मी ५१०	-	-	-	-	-	-	-	-

आधार- कृषि उत्पन्न बाजार समित्या, जिल्हा रत्नागिरी

तक्ता क्रमांक ६.२१
सहकारी सूत गिरण्या, हातमाग व यंत्रमाग यांचा तपशिल

जिल्हा : रत्नागिरी

संदर्भ वर्ष : २०१३-१४
(रुपये हजारात)

अ. क्र.	तपशिल	चिपळूण तालुका	खेड तालुका
(१)	(२)	(३)	(४)
अ) सहकारी सूत गिरण्या ---			
१	एकूण गिरण्यांची संख्या	१ (अवसायनात)	-
२	उत्पादन चालू असलेल्या गिरण्यांची संख्या	-	-
३	सभासद संख्या (०००)	-	-
४	भाग भांडवल (रुपये - हजारात)	-	-
५	त्यापैकी राज्य शासनाचे (रुपये - हजारात)	-	-
६	चात्यांची संख्या लाखात	-	-
७	उत्पादित सूताचे मूल्य (रुपये - हजारात)	-	-
८	तोट्यातील गिरण्या (संख्या)	-	-
९	तोटा (रुपये - हजारात)	-	-
ब) सहकारी हातमाग व यंत्रमाग ---			
१	एकूण संस्था संख्या	४	१
२	सभासद संख्या (०००)	९२२	४१
३	भाग भांडवल (रुपये - हजारात)	४९००	२५
४	त्यापैकी राज्य शासनाचे (रुपये - हजारात)	०	०
५	मागांची संख्या	०	०
६	उत्पादित मूल्य (रुपये - हजारात)	०	०
७	तोट्यातील संस्था (संख्या)	४	१
८	तोटा (रुपये - हजारात)	२३५७	०

स्रोत : जिल्हा उपनिबंधक कार्यालय, सहकारी संस्था, रत्नागिरी

तक्ता क्रमांक ७.१
विजेचा वापर

जिल्हा : रत्नागिरी

संदर्भ : २०१३-१४

अ. क्र.	तालुका	एकूण विजेचा वापर ००० किलो वॅट तास							विजेचा दरडोई वापर '०००'	वीज जोडण्यांची संख्या (लाखात)
		घरगुती	व्यापारी कामासाठी लघुशक्ती साठी	औद्योगिक	सार्वजनिक दिवाबत्ती	कृषि	इतर	एकूण		
(१)	(२)	(३)	(४)	(५)	(६)	(७)	(८)	(९)	(१०)	(११)
१	मंडणगड	११०३५	१२२४	१४१५	२०८	३५५	१२७६	१५५१३	०.२५	०.२९
२	दापोली	२४८७३	४३७४	७२२	४४९	२०६८	३५६०	३६०४६	०.२०	०.५१
३	खेड	२९५२१	५६२८	१५१६०८	९२८	५५०	५९७५	१९४२१०	१.०७	०.४९
४	चिपळूण	५४९७६	१४२४०	५८७८६	१०१७	१५५७	८८०९	१३९३८५	०.५०	०.८८
५	गुहागर	१४२१०	२१८९	१९२४	१३४	९६०	१३५०	२०७६७	०.१७	०.३६
६	रत्नागिरी	५००७९	५८३५५	७९८६३	२९९४	२३०६	१४३६६	२०७९६३	०.६५	०.९९
७	संगमेश्वर	२१६६७	३२१८	४८७२	२३२	६२९	३६३	३०९८१	०.१६	०.५२
८	लांजा	११२७०	१८६५	२५६४	६६	१२८३	२२९७	१९३४५	०.१८	०.३०
९	राजापूर	१८७८४	२३४१	३४३१	१७९	१२४५	१९६४	२७९४४	०.१७	०.४७
एकूण		२३६४१५	९३४३४	३०५१८५	६२०७	१०९५३	३९९६०	६९२१५४	०.४३	४.८१

आधार : अधिक्षक अभियंता, महाराष्ट्र राज्य विज वितरण कंपनी मर्या. रत्नागिरी

तक्ता क्रमांक ७.२
मोटार वाहनांची आणि व परमीटधारकांची संख्या

जिल्हा : रत्नागिरी

संदर्भ : ३१ मार्च २०१४

अ. क्र.	बाब	एकूण वाहने	इंधनाच्या प्रकारानुसार वाहने			गेल्या वर्षातील वाहनांची संख्या	गेल्या वर्षाच्या तुलनेत शेंकडा वाढ
			डिझेल	पेट्रोल	सी.एन.जी		
(१)	(२)	(३)	(४)	(५)	(६)	(६)	(७)
प्रवासी वाहने							
१	बसेस	५४०	५४०	०	०	४५३	१९.२१
२	मोटारी आणि स्टेशन वॅगन्स	२५०३०	७७०१	१६०७७	१२५२	२२६७७	१०.३८
३	जीप	७६१७	७६१७	०	०	६५७३	१५.८८
४	टॅक्सी	५५३	३५३	२००	०	६७१	-१७.५९
५	तीन चाकी वाहने (रिक्षा)						
	अ) ३-सीटर	१६४९५	२१५	१५८२५	४५५	१६५०२	-०.०४
	ब) ६-सीटर	२२०	२२०	०	०	२२०	०.००
६	दुचाकी वाहने	१७१९७८	०	१७१९७८	०	१५८४८७	८.५१
७	रुग्णवाहिका	२९५	२८०	१५	०	२४४	२०.९०
८	शाळेच्या बसेस	१११	१०५	६	०	९४	१८.०९
	एकूण प्रवासी वाहने	२२२८३९	१७०३१	२०४१०१	१७०७	२०५९२१	८.२२
माल वाहतूक-वाहने							
१	तीन चाकी	५३१४	५३१४	०	०	४९१७	८.०७
२	चार चाकी	९०५९	९०५९	०	०	८१६२	१०.९९
३	ट्रॅक्टर्स	६२१	६२१	०	०	६०७	२.३१
४	जोड वाहने	७६३२	७६३२	०	०	७५२६	१.४१
५	इतर	१८८४	१८८४	०	०	१२८९	४६.१६
	एकूण माल वाहूवाहने	२४५१०	२४५१०	०	०	२२५०१	८.९३
	जिल्ह्यातील एकूण वाहने	२४७३४९	४१५४१	२०४१०१	१७०७	२२८४२२	८.२९
परमीटधारकांची संख्या							
१	हलकी वाहने	९०५९				८१६२	-१०.९९
२	जड वाहने	७६३२	* * *			७५२६	-१.४१
३	अॅटोरिक्षा	१६४९५				१०७४७	-५३.४८
आधार : प्रादेशिक परिवहन अधिकारी, रत्नागिरी							

तक्ता क्रमांक ७.३
महाराष्ट्र राज्य मार्ग परिवहन महामंडळाची प्रवासी वाहतूक

जिल्हा : रत्नागिरी

अ. क्र.	बाब	२०११-१२	२०१२-१३	२०१३-१४	२०१२-१३ च्या तुलनेत २०१३-१४ मधील शेकडा बदल
(१)	(२)	(३)	(४)	(५)	(६)
१	वर्ष अखेरीस मार्गांची संख्या	११७०	११६८	११३४	-२.९१
२	मार्गांची एकूण लांबी (कि.मी.)	६७६८०.०	६६८५३	६८७३१	२.८१
३	मार्गांची सरासरी लांबी (कि.मी.)	५७.८५	५७.२४	६०.६१	५.८९
४	वर्षातील अस्तित्वात असलेल्या बसगाड्यांची संख्या	७३४	८००	७७३	-३.३८
५	रस्त्यावर धावणाऱ्या बस गाड्यांची दैनिक सरासरी संख्या	६६८	६८३	७००	२.४९
६	प्रवाशांची दैनिक सरासरी (संख्या लाखात)	३.४२	३.६४	३.७०	१.६५
७	वाहतुकीमुळे वर्षात मिळालेले उत्पन्न (रुपये लाखात)	१८१०८	१९७६२	२१९०१	१०.८२
८	दर प्रवाशामागे मिळालेले सरासरी उत्पन्न (रुपये दर दिवशी)	१४.५०	१४.८५	१६.२१	९.१६

आधार : विभागीय नियंत्रक, महाराष्ट्र राज्य मार्ग परिवहन महामंडळ, विभाग, रत्नागिरी

तक्ता क्रमांक ७.४
स्थानिक स्वराज्य संस्थांचे वाहतूक उपक्रम

जिल्हा : रत्नागिरी

स्थानिक स्वराज्य संस्थेचे नाव :-

अ. क्र.	बाब	परिमाण	महानगर पालिका	महानगरपालिका
(१)	(२)	(३)	(४)	(५)
१	वर्षामध्ये प्रवासी वाहतूक केलेल्या एकूण अंतराची दैनिक सरासरी	कि.मी.	} रत्नागिरी जिल्हयात महानगरपालिका नसल्याने माहिती निरंक आहे.	
२	दैनिक सरासरी प्रवासी संख्या	संख्या		
३	परिवहन सेवेसाठी वापरात असणाऱ्या दैनिक बसेसची सरासरी संख्या (अ)स्थानिक स्वराज्य संस्था (ब) कंत्राटावर (क) इतर	संख्या		
४	निव्वळ नफा/तोटा	लाख रु.		
५	विद्यार्थी, अपंग, वरिष्ठ नागरिक, रुग्ण यांना प्रवासी भाडयातून सुट /सवलत दिलेली एकूण रक्कम			

आधार : महानगरपालिका

तक्ता क्रमांक ७.५
पोस्ट आणि दूरध्वनी सेवा यांची आकडेवारी

जिल्हा : रत्नागिरी

संदर्भ वर्ष : २०१३-१४

अ. क्र.	तालुका	पोस्टांची संख्या	पत्र पेट्यांची संख्या	पोस्टमनांची संख्या	पोस्टाची सुविधा असलेल्या गावांची संख्या	वैयक्तिक दूरध्वनी संख्या			सार्वजनिक दूरध्वनी केंद्रांची संख्या (PCO)	
						ग्रामीण	नागरी	एकूण	STD	LOCAL
(१)	(२)	(३)	(४)	(५)	(६)	(७)	(८)	(९)	(१०)	(११)
१	मंडणगड	२८	१३९	३७	२८	१६८३	०	१६८३	१०	४७
२	दापोली	६२	२५९	८१	६२	२८०२	१७६४	४५६६	२९	१४७
३	खेड	८८	२५८	१०१	८७	२६३२	१८०२	४४३४	१८	१३२
४	चिपळूण	९७	२९५	९१	९६	३५७१	६०६८	९६३९	५३	३३५
५	गुहागर	५६	१३६	५६	५६	२३५१	३५६	२७०७	२५	१३२
६	रत्नागिरी	८७	३७२	१२७	८३	५८२४	८९२२	१४७४६	७१	४५८
७	संगमेश्वर	९७	२६०	११६	९६	४७२४	०	४७२४	३४	२६६
८	लांजा	६१	१८२	१०१	६१	५६९	७२७	१२९६	१५	४६
९	राजापूर	८९	३३०	९९	८८	२२७२	८७१	३१४३	२१	१०५
एकूण जिल्हा		६६५	२२३१	८०९	६५७	२६४२८	२०५१०	४६९३८	२७६	१६६८

आधार: १) डाकघर अधीक्षक, रत्नागिरी विभाग, रत्नागिरी. २) भारतीय दूरसंचार निगम, रत्नागिरी

तक्ता क्रमांक ७.६

रोड प्लॅन २००१-२०२१ (सुधारित आराखडा) अनुसार जिल्ह्यातील रस्तेविषयक कार्यक्रमाची प्रगती

जिल्हा : रत्नागिरी

संदर्भ वर्ष : २०१३-१४

अ. क्र.	तालुका	(३१ मार्च २०१४ अखेर पर्यंत स्थिती)								
		ग्रामीण रस्ते			इतर रस्ते			एकूण		
		लक्ष्य (कि.मी)	साध्य (कि.मी)	प्रत्यक्ष खर्च (रु.लाखात)	लक्ष्य (कि.मी)	साध्य (कि.मी)	प्रत्यक्ष खर्च (रु. लाखात)	लक्ष्य (कि.मी)	साध्य (कि.मी)	प्रत्यक्ष खर्च (रु.लाखात)
(१)	(२)	(३)	(४)	(५)	(६)	(७)	(८)	(९)	(१०)	(११)
१	मंडणगड	३७३	१७६	२७३२	१८८	१०२	१९९२	५६१	२७८	४७२४
२	दापोली	७१७	५३८	८३३८	३१८	१६८	३२७४	१०३५	७०६	११६१२
३	खेड	७६४	६३७	९८७०	२५७	१२९	२५२१	१०२१	७६६	१२३९१
४	चिपळूण	११२९	१०५३	१६३२०	३५१	१०९	२१३१	१४८०	११६२	१८४५१
५	गुहागर	६३२	३८४	५९६१	१७८	८९	१७३९	८१०	४७३	७७००
६	रत्नागिरी	९९८	८०३	१२४४७	१९१	१७५	३४२०	११८९	९७८	१५८६७
७	संगमेश्वर	९४०	७९७	१२३५२	१८७	१५६	३०३८	११२७	९५३	१५३९०
८	लांजा	६३९	४९३	७६४०	१७४	१५८	३०७५	८१३	६५१	१०७१५
९	राजापूर	८८९	६७८	१०५०३	१६५	१४२	२७६३	१०५४	८२०	१३२६६
एकूण जिल्हा		७०८१	५५५९	८६१६३	२००९	१२२८	२३९५३	९०९०	६७८७	११०११६

आधार : अधीक्षक अभियंता, सार्वजनिक बांधकाम मंडळ रत्नागिरी

तक्ता क्रमांक ७.७

प्रकार व पृष्ठभाग यानुसार रस्त्यांची लांबी

जिल्हा : रत्नागिरी

संदर्भ : ३१ मार्च २०१४

(लांबी : कि.मी.मध्ये)

अ. क्र.	बाब	रस्त्याचा प्रकार							
		राष्ट्रीय महामार्ग	द्रुतगती महामार्ग	प्रमुख राज्य महामार्ग	राज्य महामार्ग	प्रमुख जिल्हा रस्ते	इतर जिल्हा रस्ते	ग्रामीण रस्ते	एकूण रस्त्याची लांबी
(१)	(२)	(३)	(४)	(५)	(६)	(७)	(८)	(९)	(१०)
(१)	सिमेंट कॉंक्रीट								
१	अ) सा.बां.वि.	०	०	०	०	०	०	०	०
२	ब) जिल्हा परिषद	०	०	०	०	०	०	०	०
३	क) न.पा./म.न.पा.	०	०	०	०	०	८	०	८
(२)	डांबरी								
१	अ) सा.बां.वि.	२७५	०	२७४	७७०	१५४९	०	०	२८६८
२	ब) जिल्हा परिषद	०	०	०	०	०	१०८८	३१०१	४१८९
३	क) न.पा./म.न.पा.	०	०	०	०	०	१९२	०	१९२
(३)	खडीचे								
१	अ) सा.बां.वि.	०	०	०	०	०	०	०	०
२	ब) जिल्हा परिषद	०	०	०	०	०	११९	१९३९	२०५८
३	क) न.पा./म.न.पा.	०	०	०	०	०	१५	०	१५
(४)	इतर								
१	अ) सा.बां.वि.	०	०	०	०	०	०	०	०
२	ब) जिल्हा परिषद	०	०	०	०	०	२१	५१९	५४०
३	क) न.पा./म.न.पा.	०	०	०	०	०	६	०	६
(५)	एकूण लांबी								
१	अ) सा.बां.वि.	२७५	०	२७४	७७०	१५४९	०	०	२८६८
२	ब) जिल्हा परिषद	०	०	०	०	०	१२२८	५५५९	६७८७
३	क) न.पा./म.न.पा.	०	०	०	०	०	२२१	०	२२१
	जिल्हा एकूण	२७५	०	२७४	७७०	१५४९	१४४९	५५५९	९८७६
आधार : १. अधीक्षक अभियंता, सार्वजनिक बांधकाम मंडळ रत्नागिरी									
२. मुख्याधिकारी, नगरपरिषद (सर्व)									

तक्ता क्रमांक ७.८
तालुक्यातील रस्तेविषयक आकडेवारी

जिल्हा : रत्नागिरी

संदर्भ : ३१ मार्च २०१४
लांबी (कि.मी.)

अ. क्र.	तहसील	रस्त्यांची लांबी (कि.मी.)								पृष्ठभागानुसार रस्त्यांची लांबी			प्रति शंभर चौ.कि.मी. क्षेत्रफळा मागे रस्त्यांची लांबी		
		राष्ट्रीय महामार्ग	द्वितीय मार्ग	प्रमुख राज्य महामार्ग	राज्य महामार्ग	प्रमुख जिल्हा मार्ग	इतर जिल्हा मार्ग	ग्राम मार्ग	एकूण लांबी	अपृष्ठांकित	पृष्ठांकित			पृष्ठांकित	एकूण
											खडीचे	डांबरी/सिमेंट काँक्रीट	एकूण		
(१)	(२)	(३)	(४)	(५)	(६)	(७)	(८)	(९)	(१०)	(११)	(१२)	(१३)	(१४)	(१५)	(१६)
१	मंडणगड	०	०	५९	७८	४१	१०२	१७६	४५६	९	६७	३७९	३५९	८३.८८	१०६.५४
२	दापोली	०	०	६३	१०८	१७९	१६८	५३८	१०५६	५०	२४०	७६६	७३९	८५.३१	१२२.९०
३	खेड	५०	०	०	३६	२६३	१५५	६३६	११४०	२८	१९३	९१९	७८९	७६.८१	११०.९८
४	चिपळूण	३७	०	०	८६	२५२	१८२	१०५४	१६११	८५	४३८	१०८९	१०१०	९०.१४	१४३.७८
५	गुहागर	०	०	४३	९८	१०३	८९	३८४	७१७	११	१७२	५३४	६१६	९५.३१	११०.९३
६	रत्नागिरी	५६	०	६३	१०७	१२१	२५८	८०३	१४०८	८६	२१६	११०७	११३९	१२०.३७	१४८.८०
७	संगमेश्वर	७२	०	०	९०	२५५	१५७	७९७	१३७१	९३	२८६	९९२	१०३९	८२.९९	१०९.५०
८	लांजा	२५	०	०	६९	७६	१५७	४९३	८२०	७०	२३२	५१८	६१८	८४.४१	११२.०१
९	राजापूर	३५	०	४६	९८	२५९	१८१	६७८	१२९७	१०८	२२९	९५३	१०४८	८७.२५	१०७.९८
एकूण जिल्हा		२७५	०	२७४	७७०	१५४९	१४४९	५५५९	९८७६	५४०	२०७३	७२५७	९३३०	११३.६७	१२०.३२

आधार : अधीक्षक अभियंता, सार्वजनिक बांधकाम मंडळ रत्नागिरी

तक्ता क्रमांक ७.९
पिण्याच्या पाण्याच्या सोयी व टंचाई संबंधी केलेल्या उपाययोजना

जिल्हा : रत्नागिरी

संदर्भ : २०१३-१४

अ.क्र	बाबी	मडणगाड	दाणली	खड	चिपळूण	गुंणार	रत्नागिरी	सांगमेश्वर	लांजा	राजापूर	जिल्हा एकूण
(१)	(२)	(३)	(४)	(५)	(६)	(७)	(८)	(९)	(१०)	(११)	(१२)
१	वस्ती असलेल्या गावांची एकूण संख्या	१०९	१७२	२१५	१६४	१२१	१९६	१९७	१२१	२३६	१५३१
२	गावातील वाडया/वस्त्यांची संख्या	३७१	१०५४	११३९	१३२२	८२४	११०५	१२७३	६७१	११६४	८९२३
३	बारा महिने पुरेसे पाणी उपलब्ध असलेल्या										
	३.१ गावांची संख्या	१०५	१६५	१९८	१३७	११५	१७५	१७९	११५	२२५	१४१४
	३.२ त्याखालील वाडया / वस्त्यांची संख्या	३६४	१०३४	११०४	१२०७	७९९	१००१	१२३२	६४२	११३९	८५२२
४	त्यापैकी नळाने पाणी पुरवठा योजनेद्वारे पाणी पुरवठा करण्यात येत असलेल्या										
	४.१ गावांची संख्या	८६	१२६	१४८	११२	९१	१४८	१३४	७५	१८७	११०७
	४.२ त्याखालील वाडया / वस्त्यांची संख्या	३०७	९०६	९४९	१०७२	७२१	९१७	१०९९	५८३	९९९	७५५३
५	पिण्याच्या पाण्याची टंचाई असलेली गावे व वाडया/वस्त्या										
	संदर्भ वर्षातील										
	अ) एकूण टंचाईग्रस्त गावे (संख्या)	४	७	१७	२७	६	२१	१८	६	११	११७
	ब) एकूण वाडया/वस्त्या (संख्या)	७	२०	३५	११५	२५	१०४	४१	२९	२५	४०१
	बृहत आराखडयानुसार										
	अ) एकूण टंचाईग्रस्त गावे (संख्या)	१८	४१	५१	४२	१९	३२	४९	२८	४४	३२४
	ब) एकूण टंचाईग्रस्त वाडया/वस्त्या (संख्या)	५०	८९	१००	१६५	४२	७७	८५	४१	७०	७१९
६	केलेली उपाययोजना										
	अ) टंकरने पुरवठा होणा-या										
	गावांची संख्या	१	१४	२५	१८	९	५	२८	१२	१०	१२२
	गावांतील वाडया/वस्त्यांची संख्या	१	३२	५६	४६	३८	८	५१	३०	२८	२९०
	टंकरची संख्या	१	२	६	३	१	१	७	३	४	२८
	ब) बैलगाडीने पुरवठा होणा-या										
	गावांची संख्या	०	०	०	०	०	०	०	०	०	०
	गावांतील वाडया/वस्त्यांची संख्या	०	०	०	०	०	०	०	०	०	०
	बैलगाडयांची संख्या	०	०	०	०	०	०	०	०	०	०
	क) इतर साधनांनी पुरवठा होणा-या										
	गावांची संख्या	०	०	०	०	०	०	०	०	०	०
	गावांतील वाडया/वस्त्यांची संख्या	०	०	०	०	०	०	०	०	०	०
	साधने संख्या	०	०	०	०	०	०	०	०	०	०

आधार : कार्यकारी अभियंता, ग्रामीण पाणीपुरवठा, जिल्हा परिषद,

तक्ता क्रमांक ७.१०
अनुसूचित जाती व नवबौध्द वैयक्तिक नळजोडणी

जिल्हा : रत्नागिरी

संदर्भ : २०१३-१४

अ. क्र.	तालुका	ग्रामिण भाग	
		लाभार्थी (संख्या)	खर्च (लाखात)
(१)	(२)	(३)	(४)
१	मंडणगड	०	०
२	दापोली	५९	१.०७
३	खेड	५५	६.४३
४	चिपळूण	१२८	९.२८
५	गुहागर	५५	४.१६
६	रत्नागिरी	०	०
७	संगमेश्वर	०	०
८	लांजा	०	०
९	राजापूर	०	०
एकूण		२९७	२०.९४

आधार : कार्यकारी अभियंता, ग्रामिण पाणी पुरवठा विभाग, जिल्हापरिषद

तक्ता क्रमांक ७.११
ग्रामीण भागात शौचालयाची सुविधा असणाऱ्या कुटुंबांची संख्या

जिल्हा : रत्नागिरी

संदर्भ : २०१३-१४

अ. क्र.	तालुका	दारिद्र्य रेषेखालील				दारिद्र्य रेषेवरील			
		एकूण कुटुंबे	शौचालये असलेली	शौचालये नसलेली	शौचालये नसलेल्या कुटुंबांची टक्केवारी	एकूण कुटुंबे	शौचालये असलेली	शौचालये नसलेली	शौचालये नसलेल्या कुटुंबांची टक्केवारी
(१)	(२)	(३)	(४)	(५)	(६)	(७)	(८)	(९)	(१०)
१	मंडणगड	४५०४	३६४३	८६१	१९.१२	१४१७३	११९५१	२२२२	१५.६८
२	दापोली	९२९५	६५३७	२७५८	२९.६७	३७४३३	२८५१४	८९१९	२३.८३
३	खेड	१०७७२	७८९२	२८८०	२६.७४	३०७१२	२५६९६	५०१६	१६.३३
४	चिपळूण	१८९७८	१२२४९	६७२९	३५.४६	३८०५३	२७८८३	१०१७०	२६.७३
५	गुहागर	८४४०	६३२७	२११३	२५.०४	२४२१६	१७४०२	६८१४	२८.१४
६	रत्नागिरी	१२५३३	९६६६	२८६७	२२.८८	४४७४४	३६४८५	८२५९	१८.४६
७	संगमेश्वर	१६३७१	१४२०३	२१६८	१३.२४	३१२६७	२७९४१	३३२६	१०.६४
८	लांजा	७५४२	६४२०	११२२	१४.८८	१६३५८	१४१००	२२५८	१३.८०
९	राजापूर	१०९८८	९००४	१९८४	१८.०६	२८८१४	२४५८३	४२३१	१४.६८
एकूण जिल्हा		९९४२३	७५९४१	२३४८२	२३.६२	२६५७७०	२१४५५५	५१२१५	१९.२७

टोप- स्वच्छ भारत मिशन (ग्रामिण)कार्यक्रमांतर्गत १० डिसेंबर २०१२ ते १३ फेब्रुवारी २०१३ पर्यंत सर्वेक्षणानुसार दारिद्र्य रेषेखालील एकूण ३५२९५ कुटुंबाकडे वैयक्तिक स्वच्छतागृह नसल्याचे व दारिद्र्य रेषेवरील ७ घटकामधील (अ)sc/st (ब)लहान व कमील जमीन असणारे शेतकरी (क)अल्प भू-धारक मजूर परंतु घर असलेले.(ड)अपंग (ई)ज्या घराची कुटुंब प्रमुख महिला असे एकूण ४८४८७ कुटुंबाकडे वैयक्तिक स्वच्छतागृह नसल्याचे आढळून आले.दा.रे.खालील व दा.रे.वरील स्वच्छतागृह नसणारी कुटुंबे सन २०१३ ते २०१९ पर्यंतचे उद्धिष्ट आहे.

आधार : उपमुख्य कार्यकारी अधिकारी (पाणीपुरवठा व स्वच्छता), जि.प. रत्नागिरी

तक्ता क्रमांक ८.१
जिल्हातील प्राथमिक शाळाबाबतची माहिती

जिल्हा : रत्नागिरी

संदर्भ वर्ष : २०१३-२०१४

अ. क्र.	तालुका	बाब	शासकीय शाळा					स्थानिक स्वराज्य संस्थांच्या शाळा					खाजगी अनुदानित शाळा	
			संख्या	शिक्षकांची संख्या	विद्यार्थ्यांची संख्या		स्वच्छतागृहे असलेल्या शाळा	संख्या	शिक्षकांची संख्या	विद्यार्थ्यांची संख्या		स्वच्छतागृहे असलेल्या शाळा	संख्या	शिक्षकांची संख्या
					मुले	मुली				मुले	मुली			
(१)	(२)	(३)	(४)	(५)	(६)	(७)	(८)	(९)	(१०)	(११)	(१२)	(१३)	(१४)	(१५)
१	मंडणगड	एकूण	२	१०	२१०	१३५	२	१६८	४५२	२६८२	२८३१	१६८	०	०
		पैकी मुलीकरिता	०	०	०	०	०	०	०	०	०	०	०	०
२	दापोली	एकूण	०	०	०	०	०	२९२	८६४	५८८२	६१८२	२९०	५	२१
		पैकी मुलीकरिता	०	०	०	०	०	३	८	०	१६९	३	०	०
३	खेड	एकूण	०	०	०	०	०	३७९	११३७	६०५२	६२३५	३७८	२	५
		पैकी मुलीकरिता	०	०	०	०	०	०	०	०	०	०	०	०
४	चिपळूण	एकूण	०	०	०	०	०	३६९	११९०	८००३	८४३३	३६१	१२	६५
		पैकी मुलीकरिता	०	०	०	०	०	४	१३	०	१३६	३	०	०
५	गुहागर	एकूण	०	०	०	०	०	२१०	६७०	५४६३	५३८०	२१०	१	४
		पैकी मुलीकरिता	०	०	०	०	०	०	०	०	०	०	०	०
६	रत्नागिरी	एकूण	२	२८	१५९	१०५	२	३५८	११०६	९३८७	९५२९	३४५	८	५०
		पैकी मुलीकरिता	०	०	०	०	०	१	५	०	७८	१	०	०
७	संगमेश्वर	एकूण	०	०	०	०	०	४०१	१२५४	७९१३	८०७२	३९९	१	३
		पैकी मुलीकरिता	०	०	०	०	०	१	८	०	१९३	१	०	०
८	लांजा	एकूण	०	०	०	०	०	२२७	७२७	५१८९	५०४७	२२६	१	२
		पैकी मुलीकरिता	०	०	०	०	०	०	०	०	०	०	०	०
९	राजापूर	एकूण	२	७	१२६	१११	२	३६७	१०५४	७२०९	७१७२	३६३	०	०
		पैकी मुलीकरिता	०	०	०	०	०	०	०	०	०	०	०	०
एकूण जिल्हा		एकूण	६	४५	४९५	३५१	६	२७७१	८४५४	५७७८०	५८८८१	२७४०	३०	१५०
		पैकी मुलीकरिता	०	०	०	०	०	९	३४	०	५७६	८	०	०

तक्ता क्रमांक ८.१ पुढे चालू

जिल्हातील प्राथमिक शाळाबाबतची माहिती

जिल्हा : रत्नागिरी

संदर्भ वर्ष : २०१३-२०१४

अ. क्र.	तालुका	बाब	खाजगी अनुदानित शाळा				खाजगी विना अनुदानित शाळा				एकूण शाळा				
			विद्यार्थ्यांची संख्या		स्वच्छतागृहे असलेल्या शाळा	संख्या	शिक्षकांची संख्या	विद्यार्थ्यांची संख्या		स्वच्छतागृहे असलेल्या शाळा	संख्या	शिक्षकांची संख्या	विद्यार्थ्यांची संख्या		स्वच्छतागृहे असलेल्या शाळा
			मुले	मुली				मुले	मुली				मुले	मुली	
(१)	(२)	(३)	(१६)	(१७)	(१८)	(१९)	(२०)	(२१)	(२२)	(२३)	(२४)	(२५)	(२६)	(२७)	(२८)
१	मंडणगड	एकूण	०	०	०	४	१७	३२७	१८५	४	१७४	४७९	३२१९	३१५१	१७४
		पैकी मुलीकरिता	०	०	०	०	०	०	०	०	०	०	०	०	०
२	दापोली	एकूण	६२०	४९९	५	१२	६८	११६९	८०६	१२	३०९	९५३	७६७१	७४८७	३०७
		पैकी मुलीकरिता	०	०	०	०	०	०	०	०	३	८	०	१६९	३
३	खेड	एकूण	१६६	१४५	२	१७	१२८	१८०२	१४०१	१७	३९८	१२७०	८०२०	७७८१	३९७
		पैकी मुलीकरिता	०	०	०	२	९	०	१६०	२	२	९	०	१६०	२
४	चिपळूण	एकूण	१५२६	१३६५	१२	२०	१३०	३२१५	२३१३	२०	४०१	१३८५	१२७४४	१२१११	३९३
		पैकी मुलीकरिता	०	०	०	०	०	०	०	०	४	१३	०	१३६	३
५	गुहागर	एकूण	१३४	१२४	१	४	२६	२६१	१६३	४	२१५	७००	५८५८	५६६७	२१५
		पैकी मुलीकरिता	०	०	०	०	०	०	०	०	०	०	०	०	०
६	रत्नागिरी	एकूण	११३७	१२२५	८	२०	१५८	३५७७	२४९८	२०	३८८	१३४२	१४२६०	१३३५७	३७५
		पैकी मुलीकरिता	०	०	०	०	०	०	०	०	१	५	०	७८	१
७	संगमेश्वर	एकूण	४७	४६	१	९	६५	६३१	८६३	९	४११	१३२२	८५९१	८९८१	४०९
		पैकी मुलीकरिता	०	०	०	०	०	०	०	०	१	८	०	१९३	१
८	लांजा	एकूण	१०	४	१	२	१०	२३४	१३८	२	२३०	७३९	५४३३	५१८९	२२९
		पैकी मुलीकरिता	०	०	०	०	०	०	०	०	०	०	०	०	०
९	राजापूर	एकूण	०	०	०	२	११	२६६	१६६	२	३७१	१०७२	७६०१	७४४९	३६७
		पैकी मुलीकरिता	०	०	०	०	०	०	०	०	०	०	०	०	०
एकूण जिल्हा		एकूण	३६४०	३४०८	३०	९०	६१३	११४८२	८५३३	९०	२८९७	९२६२	७३३९७	७११७३	२८६६
		पैकी मुलीकरिता	०	०	०	२	९	०	१६०	२	११	४३	०	७३६	१०

आधार : शिक्षण अधिकारी प्राथमिक, जिल्हा परिषद

तक्ता क्रमांक ८.२
जिल्ह्यातील माध्यमिक शाळांबाबतची माहिती

जिल्हा : रत्नागिरी

संदर्भ वर्ष : २०१३-२०१४

अ. क्र.	तालुका	बाब	शासकीय शाळा					स्थानिक स्वराज्य संस्थांच्या शाळा					खाजगी अनुदानित शाळा	
			संख्या	शिक्षकांची संख्या	विद्यार्थ्यांची संख्या		स्वच्छतागृहे असलेल्या शाळा	संख्या	शिक्षकांची संख्या	विद्यार्थ्यांची संख्या		स्वच्छतागृहे असलेल्या शाळा	संख्या	शिक्षकांची संख्या
					मुले	मुली				मुले	मुली			
(१)	(२)	(३)	(४)	(५)	(६)	(७)	(८)	(९)	(१०)	(११)	(१२)	(१३)	(१४)	(१५)
१	मंडणगड	एकूण पैकी मुलींकरिता	२ ०	१३ ०	२५२ ०	२९० ०	२ ०	० ०	० ०	० ०	० ०	० ०	१७ ०	१५९ ०
२	दापोली	एकूण पैकी मुलींकरिता	० ०	० ०	० ०	० ०	० ०	० ०	० ०	० ०	० ०	० ०	३८ ०	४१७ ०
३	खेड	एकूण पैकी मुलींकरिता	० ०	० ०	० ०	० ०	० ०	० ०	० ०	० ०	० ०	० ०	४३ १	४८४ ९
४	चिपळूण	एकूण पैकी मुलींकरिता	० ०	० ०	० ०	० ०	० ०	० ०	० ०	० ०	० ०	० ०	५७ १	७२५ ७
५	गुहागर	एकूण पैकी मुलींकरिता	० ०	० ०	० ०	० ०	० ०	० ०	० ०	० ०	० ०	० ०	२५ ०	२४५ ०
६	रत्नागिरी	एकूण पैकी मुलींकरिता	० ०	० ०	० ०	० ०	० ०	० ०	० ०	० ०	० ०	० ०	४४ ०	६७४ ०
७	संगमेश्वर	एकूण पैकी मुलींकरिता	० ०	० ०	० ०	० ०	० ०	० ०	० ०	० ०	० ०	० ०	३९ १	४६५ ६
८	लांजा	एकूण पैकी मुलींकरिता	० ०	० ०	० ०	० ०	० ०	० ०	० ०	० ०	० ०	० ०	२० ०	१८२ ०
९	राजापूर	एकूण पैकी मुलींकरिता	१ ०	१० ०	२६१ ०	२४२ ०	१ ०	१ ०	१४ ०	१४१ ०	२६० ०	१ ०	४४ ०	४६३ ०
	एकूण जिल्हा	एकूण पैकी मुलींकरिता	३ ०	२३ ०	५१३ ०	५३२ ०	३ ०	१ ०	१४ ०	१४१ ०	२६० ०	१ ०	३२७ ३	३८१४ २२

तक्ता क्रमांक ८.२
जिल्ह्यातील माध्यमिक शाळांबाबतची माहिती

जिल्हा : रत्नागिरी

संदर्भ वर्ष : २०१३-२०१४

अ. क्र.	तालुका	बाब	खाजगी अनुदानित शाळा					खाजगी विना अनुदानित शाळा					एकूण शाळा				
			विद्यार्थ्यांची संख्या		स्वच्छतागृहे असलेल्या शाळा	संख्या	शिक्षकांची संख्या	विद्यार्थ्यांची संख्या		स्वच्छतागृहे असलेल्या शाळा	संख्या	शिक्षकांची संख्या	विद्यार्थ्यांची संख्या		स्वच्छतागृहे असलेल्या शाळा		
			मुले	मुली				मुले	मुली				मुले	मुली			
(१)	(२)	(३)	(१६)	(१७)	(१८)	(१९)	(२०)	(२१)	(२२)	(२३)	(२४)	(२५)	(२६)	(२७)	(२८)		
१	मंडणगड	एकूण पैकी मुलींकरिता	२२१२ ०	२०१५ ०	१७ ०	५ ०	२५ ०	१२० ०	१७३ ०	५ ०	२४ ०	११७ ०	२५८४ ०	२४७८ ०	२४ ०		
२	दापोली	एकूण पैकी मुलींकरिता	६२१५ ०	५८६१ ०	३८ ०	५ ०	२६ ०	१२६ ०	३२१ ०	५ ०	४३ ०	४४३ ०	६३४१ ०	६१८२ ०	४३ ०		
३	खेड	एकूण पैकी मुलींकरिता	५७१२ ०	५६८२ १५२	४३ १	१३ ०	५५ ०	९०५ ०	८०४ ०	१३ ०	५६ १	५३९ ९	६६१७ ०	६४८६ १५२	५६ १		
४	चिपळूण	एकूण पैकी मुलींकरिता	११०२४ ०	१०८६५ १८८	५७ १	८ ०	७१ ०	११४४ ०	१०१३ ०	८ ०	६५ ७	७९६ ७	१२१६८ ०	११८७८ १८८	६५ १		
५	गुहागर	एकूण पैकी मुलींकरिता	४१०५ ०	३९५० ०	२५ ०	१ ०	५ ०	१०७ ०	१३९ ०	१ ०	२६ ०	२५० ०	४२१२ ०	४०८९ ०	२६ ०		
६	रत्नागिरी	एकूण पैकी मुलींकरिता	११२८५ ०	१०९५१ ०	४४ ०	६ ०	६३ ०	१०८४ ०	१२२४ ०	६ ०	५० ०	७३७ ०	१२३६९ ०	१२१७५ ०	५० ०		
७	संगमेश्वर	एकूण पैकी मुलींकरिता	६५८२ ०	६४८१ १५२	३९ १	४ ०	२० ०	२४५ ०	१६३ ०	४ १	४३ ६	४८५ ०	६८२७ ०	६६४४ १५२	४३ १		
८	लांजा	एकूण पैकी मुलींकरिता	३२८४ ०	३१४१ ०	२० ०	४ ०	२० ०	१७९ ०	१९५ ०	४ ०	२४ ०	२०२ ०	३३६३ ०	३३३६ ०	२४ ०		
९	राजापूर	एकूण पैकी मुलींकरिता	५६४० ०	५४२२ ०	४४ ०	५ ०	२५ ०	२४८ ०	२४८ ०	५ ०	५१ ०	५१२ ०	६२९० ०	६१७२ ०	५१ ०		
	एकूण जिल्हा	एकूण पैकी मुलींकरिता	५६०५९ ०	५४३६८ ४९८	३२७ ३	५१ ०	३१० ०	४१५८ ०	४२८० ०	५१ ३	३८२ २२	४१६१ ०	६०८७१ ०	५९४४० ४९८	३८२ ३		

आधार : शिक्षण अधिकारी माध्यमिक, जिल्हा परिषद, रत्नागिरी

तक्ता क्रमांक ८.३
जिल्हातील उच्चमाध्यमिक शाळांबाबतची माहिती

जिल्हा : रत्नागिरी

संदर्भ वर्ष : २०१३-२०१४

अ. क्र.	तालुका	बाब	शासकीय शाळा					स्थानिक स्वराज्य संस्थांच्या शाळा					खाजगी अनुदानित शाळा	
			संख्या	शिक्षकांची संख्या	विद्यार्थ्यांची संख्या		स्वच्छतागृहे असलेल्या	संख्या	शिक्षकांची संख्या	विद्यार्थ्यांची संख्या		स्वच्छतागृहे असलेल्या	संख्या	शिक्षकांची संख्या
					मुले	मुली				मुले	मुली			
(१)	(२)	(३)	(४)	(५)	(६)	(७)	(८)	(९)	(१०)	(११)	(१२)	(१३)	(१४)	(१५)
१	मंडणगड	एकूण	०	०	०	०	०	०	०	०	०	०	२	१३
		पैकी मुल्लोकरिता	०	०	०	०	०	०	०	०	०	०	०	०
२	दापोली	एकूण	०	०	०	०	०	०	०	०	०	०	६	३४
		पैकी मुल्लोकरिता	०	०	०	०	०	०	०	०	०	०	०	०
३	खेड	एकूण	०	०	०	०	०	०	०	०	०	०	९	४८
		पैकी मुल्लोकरिता	०	०	०	०	०	०	०	०	०	०	०	०
४	चिपळूण	एकूण	०	०	०	०	०	०	०	०	०	०	११	६९
		पैकी मुल्लोकरिता	०	०	०	०	०	०	०	०	०	०	०	०
५	गुहागर	एकूण	०	०	०	०	०	०	०	०	०	०	४	२३
		पैकी मुल्लोकरिता	०	०	०	०	०	०	०	०	०	०	०	०
६	रत्नागिरी	एकूण	०	०	०	०	०	०	०	०	०	०	९	९५
		पैकी मुल्लोकरिता	०	०	०	०	०	०	०	०	०	०	०	०
७	संगमेश्वर	एकूण	०	०	०	०	०	०	०	०	०	०	७	२९
		पैकी मुल्लोकरिता	०	०	०	०	०	०	०	०	०	०	०	०
८	लांजा	एकूण	०	०	०	०	०	०	०	०	०	०	५	२३
		पैकी मुल्लोकरिता	०	०	०	०	०	०	०	०	०	०	०	०
९	राजापूर	एकूण	१	५	३२	२३	१	०	०	०	०	०	८	३६
		पैकी मुल्लोकरिता	०	०	०	०	०	०	०	०	०	०	०	०
एकूण जिल्हा		एकूण	१	५	३२	२३	१	०	०	०	०	०	६१	३७०
		पैकी मुल्लोकरिता	०	०	०	०	०	०	०	०	०	०	०	०

तक्ता क्रमांक ८.३

जिल्हातील उच्चमाध्यमिक शाळांबाबतची माहिती

जिल्हा : रत्नागिरी

संदर्भ वर्ष : २०१३-२०१४

अ. क्र.	तालुका	बाब	खाजगी अनुदानित शाळा				खाजगी विना अनुदानित शाळा					एकूण शाळा			
			विद्यार्थ्यांची संख्या		स्वच्छतागृहे असलेल्या शाळा	संख्या	शिक्षकांची संख्या	विद्यार्थ्यांची संख्या		स्वच्छतागृहे असलेल्या शाळा	संख्या	शिक्षकांची संख्या	विद्यार्थ्यांची संख्या		स्वच्छतागृहे असलेल्या शाळा
			मुले	मुली				मुले	मुली				मुले	मुली	
(१)	(२)	(३)	(१६)	(१७)	(१८)	(१९)	(२०)	(२१)	(२२)	(२३)	(२४)	(२५)	(२६)	(२७)	(२८)
१	मंडणगड	एकूण	४९९	४५६	२	३	२	१९०	१९१	३	५	१५	६८९	६४७	५
		पैकी मुल्लोकरिता	०	०	०	०	०	०	०	०	०	०	०	०	०
२	दापोली	एकूण	१७०९	१५२१	६	३	१४	१६४	३५१	३	९	४८	१८७३	१८७२	९
		पैकी मुल्लोकरिता	०	०	०	०	०	०	०	०	०	०	०	०	०
३	खेड	एकूण	२२०८	१९७९	१०	११	२७	५९७	७०९	११	२०	७५	२८०५	२६८८	२१
		पैकी मुल्लोकरिता	०	०	०	०	०	०	०	०	०	०	०	०	०
४	चिपळूण	एकूण	३०५९	३०४८	१२	९	२४	९०९	८३५	९	२०	९३	३९६८	३८८३	२१
		पैकी मुल्लोकरिता	०	०	०	०	०	०	०	०	०	०	०	०	०
५	गुहागर	एकूण	१०४६	९८८	४	२	४	९८	९०	२	६	२७	११४४	१०७८	६
		पैकी मुल्लोकरिता	०	०	०	०	०	०	०	०	०	०	०	०	०
६	रत्नागिरी	एकूण	२८३६	३२०४	९	८	३५	११५९	६९२	८	१७	१३०	३९९५	३८९६	१७
		पैकी मुल्लोकरिता	०	०	०	०	०	०	०	०	०	०	०	०	०
७	संगमेश्वर	एकूण	१७६२	१७५८	७	४	२	२७४	२२९	४	११	३१	२०३६	१९८७	११
		पैकी मुल्लोकरिता	०	०	०	०	०	०	०	०	०	०	०	०	०
८	लांजा	एकूण	१०७४	१०८६	५	२	२	१३२	८६	२	७	२५	१२०६	११७२	७
		पैकी मुल्लोकरिता	०	०	०	०	०	०	०	०	०	०	०	०	०
९	राजापूर	एकूण	१८६४	१८२५	८	२	०	१०१	११६	२	११	४१	१९९७	१९६४	११
		पैकी मुल्लोकरिता	०	०	०	०	०	०	०	०	०	०	०	०	०
एकूण जिल्हा		एकूण	१६०५७	१५८६५	६३	४४	११०	३६२४	३२९९	४४	१०६	४८५	१९७१३	१९१८७	१०८
		पैकी मुल्लोकरिता	०	०	०	०	०	०	०	०	०	०	०	०	०

आधार : शिक्षण अधिकारी माध्यमिक, जिल्हा परिषद, रत्नागिरी

तक्ता क्रमांक ८.४
शैक्षणिक संस्थांतील अनुसूचित जातीच्या विद्यार्थ्यांची संख्या

जिल्हा - रत्नागिरी

संदर्भ वर्ष : २०१३-२०१४

अ. क्र.	तालुका	बाब	प्राथमिक विद्यार्थी					माध्यमिक विद्यार्थी				
			शासकीय	स्थानिक संस्था	खाजगी		एकूण	शासकीय	स्थानिक संस्था	खाजगी		एकूण
					अनुदानित	विना अनुदानित				अनुदानित	विना अनुदानित	
(१)	(२)	(३)	(४)	(५)	(६)	(७)	(८)	(९)	(१०)	(११)	(१२)	(१३)
१	मंडणगड	एकूण	३२	६१५	०	५५	७०२	३८	०	३२८	५८	४२४
		पैकी मुली	१५	३१५	०	२२	३५२	१२	०	१८७	१०	२०९
२	दापोली	एकूण	०	८८९	११३	६१	१०६३	०	०	७३५	११२	८४७
		पैकी मुली	०	४४८	५१	२६	५२५	०	०	२८२	६८	३५०
३	खेड	एकूण	०	१५०९	५०	१५७	१७१६	०	०	६५०	४०६	१०५६
		पैकी मुली	०	७५६	२४	६७	८४७	०	०	३३२	१५६	४८८
४	चिपळूण	एकूण	०	१७४४	२५७	३०७	२३०८	०	०	११४१	५४६	१६८७
		पैकी मुली	०	८९५	११२	१३६	११४३	०	०	५२९	१७९	७०८
५	गुहागर	एकूण	०	७०८	२१	३८	७६७	०	०	४६६	०	४६६
		पैकी मुली	०	३४५	१२	१३	३७०	०	०	२३८	०	२३८
६	रत्नागिरी	एकूण	३१	१२८६	१३७	३१५	१७६९	०	०	१३१०	१६१	१४७१
		पैकी मुली	१४	६५७	६३	१३६	८७०	०	०	६१९	१३२	७५१
७	संगमेश्वर	एकूण	०	१५५३	०	५३	१६०६	०	०	९२८	९८	१०२६
		पैकी मुली	०	७८७	०	१५	८०२	०	०	४४४	४३	४८७
८	लांजा	एकूण	०	८८४	१	३७	९२२	०	०	५०४	७५	५७९
		पैकी मुली	०	४१३	०	१४	४२७	०	०	२५५	३४	२८९
९	राजापूर	एकूण	१६	५६२	०	१४	५९२	२२	७	३८०	१८१	५९०
		पैकी मुली	७	२९३	०	७	३०७	१०	०	१८७	५५	२५२
एकूण जिल्हा		एकूण	७९	९७५०	५७९	१०३७	११४४५	६०	७	६४४२	१६३७	८१४६
		पैकी मुली	३६	४९०९	२६२	४३६	५६४३	२२	०	३०७३	६७७	३७७२

तक्ता क्रमांक ८.४ पुढे चालू

अ. क्र.	तालुका	बाब	उच्च माध्यमिक विद्यार्थी					महाविद्यालयातील विद्यार्थी					एकूण विद्यार्थी संख्या
			शासकीय	स्थानिक संस्था	खाजगी		एकूण	शासकीय	स्थानिक संस्था	खाजगी		एकूण	
					अनुदानित	विना अनुदानित				अनुदानित	विना अनुदानित		
(१)	(२)	(३)	(१४)	(१५)	(१६)	(१७)	(१८)	(१९)	(२०)	(२१)	(२२)	(२३)	(२४)
१	मंडणगड	एकूण	०	०	१८२	५८	२४०	०	०	५३	०	५३	१४१९
		पैकी मुली	०	०	५०	२१	७१	०	०	२०	०	२०	६५२
२	दापोली	एकूण	०	०	४९२	११०	६०२	०	०	६३	२२	८५	२५९७
		पैकी मुली	०	०	१३०	४५	१७५	०	०	३०	४	३४	१०८४
३	खेड	एकूण	०	०	६३५	२९१	९२६	०	०	०	२२०	२२०	३९१८
		पैकी मुली	०	०	१६१	८१	२४२	०	०	०	७८	७८	१६५५
४	चिपळूण	एकूण	०	०	९५२	२९२	१२४४	०	०	२६५	३१८	५८३	५८२२
		पैकी मुली	०	०	२७५	७४	३४९	०	०	१२२	१२२	२४४	२४४४
५	गुहागर	एकूण	०	०	३६६	३२	३९८	०	०	७४	३०	१०४	१७३५
		पैकी मुली	०	०	१०१	१४	११५	०	०	४३	४	४७	७७०
६	रत्नागिरी	एकूण	०	०	१०९८	३२०	१४१८	२५	०	३२१	३६०	७०६	५३६४
		पैकी मुली	०	०	१७९	८१	२६०	१०	०	१८०	१०५	२९५	२१७६
७	संगमेश्वर	एकूण	०	०	५७५	९२	६६७	०	०	६४	२५	८९	३३८८
		पैकी मुली	०	०	१५३	२९	१८२	०	०	३७	११	४८	१५१९
८	लांजा	एकूण	०	०	३६२	५८	४२०	०	०	१	९४	९५	२०१६
		पैकी मुली	०	०	१०२	१३	११५	०	०	०	५०	५०	८८१
९	राजापूर	एकूण	०	०	६२१	५३	६७४	०	०	३५	१	३६	१८९२
		पैकी मुली	०	०	१५८	१९	१७७	०	०	१५	१	१६	७५२
एकूण जिल्हा		एकूण	०	०	५२८३	१३०६	६५८९	२५	०	८७६	१०७०	१९७१	२८१५१
		पैकी मुली	०	०	१३०९	३७७	१६८६	१०	०	४४७	३७५	८३२	११९३३

आधार : १) शिक्षण अधिकारी प्राथमिक/माध्यमिक जिल्हा परिषद २) मुंबई विद्यापीठ, मुंबई

तक्ता क्रमांक ८.५
शैक्षणिक संस्थांतील अनुसूचित जमातीच्या विद्यार्थ्यांची संख्या

जिल्हा : रत्नागिरी

संदर्भ वर्ष : २०१३-२०१४

अ. क्र.	तालुका	बाब	प्राथमिक विद्यार्थी					माध्यमिक विद्यार्थी				
			शासकीय	स्थानिक संस्था	खाजगी		एकूण	शासकीय	स्थानिक संस्था	खाजगी		एकूण
					अनुदानित	विना अनुदानित				अनुदानित	विना अनुदानित	
(१)	(२)	(३)	(४)	(५)	(६)	(७)	(८)	(९)	(१०)	(११)	(१२)	(१३)
१	मंडणगड	एकूण	१०३	४२२	०	१२	५३७	२३	०	५०	५	७८
		पैकी मुली	४२	२११	०	५	२५८	३	०	१९	२	२४
२	दापोली	एकूण	०	१५४	१९	२२	१९५	०	०	७९	९	८८
		पैकी मुली	०	५०६	८	७	५२१	०	०	८६	२	८८
३	खेड	एकूण	०	३५८	७	१६	३८१	०	०	११६	७	१२३
		पैकी मुली	०	१८३	५	३	१९१	०	०	५८	५	६३
४	चिपळूण	एकूण	०	३१४	८	१६	३३८	०	०	६९	९	७८
		पैकी मुली	०	१५७	६	८	१७१	०	०	२७	४	३१
५	गुहागर	एकूण	०	५०	१०	३	६३	०	०	८	०	८
		पैकी मुली	०	२३	६	१	३०	०	०	३	०	३
६	रत्नागिरी	एकूण	५	१२४	९	३५	१७३	०	०	७७	८	८५
		पैकी मुली	२	५७	१	१७	७७	०	०	२९	५	३४
७	संगमेश्वर	एकूण	०	८४	०	१	८५	०	०	१४	०	१४
		पैकी मुली	०	३७	०	१	३८	०	०	५	०	५
८	लांजा	एकूण	०	१७	०	२	१९	०	०	१७	१	१८
		पैकी मुली	०	६	०	०	६	०	०	८	१	९
९	राजापूर	एकूण	४	६५	०	०	६९	५	१	१०५	१	११२
		पैकी मुली	२	३२	०	०	३४	२	०	४७	१	५०
एकूण जिल्हा		एकूण	११२	२३८८	५३	१०७	२६६०	२८	१	५३५	४०	६०४
		पैकी मुली	४६	१२१२	२६	४२	१३२६	५	०	२८२	२०	३०७

तक्ता क्रमांक ८.५ पुढे चालू

अ. क्र.	तालुका	बाब	उच्च माध्यमिक विद्यार्थी					महाविद्यालयातील विद्यार्थी					एकूण विद्यार्थी संख्या
			शासकीय	स्थानिक संस्था	खाजगी		एकूण	शासकीय	स्थानिक संस्था	खाजगी		एकूण	
					अनुदानित	विना अनुदानित				अनुदानित	विना अनुदानित		
(१)	(२)	(३)	(१४)	(१५)	(१६)	(१७)	(१८)	(१९)	(२०)	(२१)	(२२)	(२३)	(२४)
१	मंडणगड	एकूण	०	०	१५	४	१९	०	०	५३	०	५३	६८७
		पैकी मुली	०	०	५	३	८	०	०	२०	०	२०	३१०
२	दापोली	एकूण	०	०	३५	१०	४५	०	०	२२	६३	८५	१२१३
		पैकी मुली	०	०	१०	४	१४	०	०	४	३०	३४	६५७
३	खेड	एकूण	०	०	४२	२१	६३	०	०	०	१९०	१९०	७५७
		पैकी मुली	०	०	१२	९	२१	०	०	०	७८	७८	३५३
४	चिपळूण	एकूण	०	०	६३	२३	८६	०	०	२०५	३३६	५४१	१०४३
		पैकी मुली	०	०	१९	४	२३	०	०	१२२	१३०	२५२	४७७
५	गुहागर	एकूण	०	०	२९	३	३२	०	०	७४	३०	१०४	२०७
		पैकी मुली	०	०	८	०	८	०	०	३१	२६	५७	९८
६	रत्नागिरी	एकूण	०	०	७०	२५	९५	५	०	३२१	३६०	६८६	१०३९
		पैकी मुली	०	०	१४	६	२०	१	०	१६१	२५५	४१७	५४८
७	संगमेश्वर	एकूण	०	०	३५	७	४२	०	०	६४	१४९	२१३	३५४
		पैकी मुली	०	०	८	२	१०	०	०	३७	१०१	१३८	१९१
८	लांजा	एकूण	०	०	२५	५	३०	०	०	९४	१	९५	१६२
		पैकी मुली	०	०	५	०	५	०	०	५०	०	५०	७०
९	राजापूर	एकूण	०	०	४२	६	४८	०	०	३५	१	३६	२६५
		पैकी मुली	०	०	८	१	९	०	०	१५	१	१६	१०९
एकूण जिल्हा		एकूण	०	०	३५६	१०४	४६०	५	०	८६८	११३०	२००३	५७२७
		पैकी मुली	०	०	८९	२९	११८	१	०	४४०	६२१	१०६२	२८१३

आधार : १) शिक्षण अधिकारी प्राथमिक/माध्यमिक जिल्हा परिषद, २) मुंबई विद्यापिठ, मुंबई

तक्ता क्रमांक ८.६
शैक्षणिक संस्थांतील अल्पसंख्यांक विद्यार्थ्यांची संख्या

जिल्हा : रत्नागिरी

संदर्भ वर्ष : २०१३-२०१४

अ. क्र.	तालुका	बाब	प्राथमिक विद्यार्थी					माध्यमिक विद्यार्थी				
			शासकीय	स्थानिक संस्था	खाजगी		एकूण	शासकीय	स्थानिक संस्था	खाजगी		एकूण
					अनुदानित	विना अनुदानित				अनुदानित	विना अनुदानित	
(१)	(२)	(३)	(४)	(५)	(६)	(७)	(८)	(९)	(१०)	(११)	(१२)	(१३)
१	मंडणगड	एकूण	१७	१४०५	०	२२७	१६४९	४२	०	९३५	१४४	११२१
		पैकी मुली	८	७६६	०	७७	८५१	२५	०	४६८	३०	५२३
२	दापोली	एकूण	०	२११७	८१	१५०३	३७०१	०	०	२२४१	३००	२५४१
		पैकी मुली	०	११४७	३३	६१३	१७९३	०	०	१००२	१४२	११४४
३	खेड	एकूण	०	१८३२	४२	१९३७	३८११	०	०	१३३१	२९५	१६२६
		पैकी मुली	०	९५१	२१	८५८	१८३०	०	०	८७५	२०२	१०७७
४	चिपळूण	एकूण	०	२५३६	४६५	२१५४	५१५५	०	०	२८७२	१००२	३८७४
		पैकी मुली	०	१३१७	२२७	९३७	२४८१	०	०	११८१	४००	१५८१
५	गुहागर	एकूण	०	१३८६	१८	१०१	१५०५	०	०	८३१	०	८३१
		पैकी मुली	०	७२५	९	३८	७७२	०	०	३२९	०	३२९
६	रत्नागिरी	एकूण	५८	३५८५	५४८	२५९१	६७८२	०	०	३८९१	१४२१	५३१२
		पैकी मुली	२३	१९२८	३६८	१०९२	३४११	०	०	१६३०	५६५	२१९५
७	संगमेश्वर	एकूण	०	१९००	०	३७७	२२७७	०	०	२२३७	१३६	२३७३
		पैकी मुली	०	१०१६	०	१५६	११७२	०	०	९३५	५१	९८६
८	लांजा	एकूण	०	१४३२	१	१४६	१५७९	०	०	४९१	१५१	६४२
		पैकी मुली	०	७१०	०	५९	७६९	०	०	९०	६६	१५६
९	राजापूर	एकूण	११	२०२३	०	३१६	२३५०	०	१७६	१२६१	८८	१५२५
		पैकी मुली	४	१०३२	०	११४	११५०	०	८५	५००	३४	६१९
एकूण जिल्हा		एकूण	८६	१८२१६	११५५	९३५२	२८८०९	४२	१७६	१६०९०	३५३७	१९८४५
		पैकी मुली	३५	९५९२	६५८	३९४४	१४२२९	२५	८५	७०१०	१४९०	८६१०

तक्ता क्रमांक ८.६ पुढे चालू

अ. क्र.	तालुका	बाब	उच्च माध्यमिक विद्यार्थी					महाविद्यालयातील विद्यार्थी					एकूण विद्यार्थी संख्या
			शासकीय	स्थानिक संस्था	खाजगी		एकूण	शासकीय	स्थानिक संस्था	खाजगी		एकूण	
					अनुदानित	विना अनुदानित				अनुदानित	विना अनुदानित		
(१)	(२)	(३)	(१४)	(१५)	(१६)	(१७)	(१८)	(१९)	(२०)	(२१)	(२२)	(२३)	(२४)
१	मंडणगड	एकूण	०	०	७२	२३	९५	०	०	१३	०	१३	२८७८
		पैकी मुली	०	०	२४	१०	३४	०	०	६	०	६	१४१४
२	दापोली	एकूण	०	०	१७७	४२	२१९	०	०	१५८	०	१५८	६६१९
		पैकी मुली	०	०	५४	१७	७१	०	०	६४	०	६४	३०७२
३	खेड	एकूण	०	०	२२०	१०६	३२६	०	०	९९	०	९९	५८६२
		पैकी मुली	०	०	६६	३७	१०३	०	०	६	०	६	३०१६
४	चिपळूण	एकूण	०	०	३३५	१०४	४३९	०	०	४२७	७७	५०४	९९७२
		पैकी मुली	०	०	१११	३३	१४४	०	०	१५९	५६	२१५	४४२१
५	गुहागर	एकूण	०	०	१३२	१४	१४६	०	०	५४	२८	८२	२५६४
		पैकी मुली	०	०	५०	५	५५	०	०	२८	१४	४२	११९८
६	रत्नागिरी	एकूण	०	०	३६१	११६	४७७	०	०	३८१	५२	४३३	१३००४
		पैकी मुली	०	०	७६	३२	१०८	०	०	९६	२३	११९	५८३३
७	संगमेश्वर	एकूण	०	०	२०३	३४	२३७	०	०	०	९९	९९	४९८६
		पैकी मुली	०	०	६२	१२	७४	०	०	०	८७	८७	२३१९
८	लांजा	एकूण	०	०	१२८	२०	१४८	०	०	०	०	०	२३६९
		पैकी मुली	०	०	५०	५	५५	०	०	०	०	०	९८०
९	राजापूर	एकूण	०	०	२२०	१९	२३९	०	०	४५	०	४५	४१५९
		पैकी मुली	०	०	६७	६	७३	०	०	१८	०	१८	१८६०
एकूण जिल्हा		एकूण	०	०	१८४८	४७८	२३२६	०	०	११७७	२५६	१४३३	५२४१३
		पैकी मुली	०	०	५६०	१५७	७१७	०	०	३७७	१८०	५५७	२४११३

आधार : १) शिक्षण अधिकारी प्राथमिक/माध्यमिक जिल्हा परिषद, २) मुंबई विद्यापिठ, मुंबई

तक्ता क्रमांक ८.७
जिल्हयातील साक्षरतेचे प्रमाण

जिल्हा : रत्नागिरी

संदर्भ वर्ष : २०११ (स्थायी)

अ. क्र.	तालुके	ग्रामीण/ नागरी	साक्षरता (टक्केवारी)								
			एकूण	पुरुष	स्त्रिया	अनुसूचित जाती			अनुसूचित जमाती		
						एकूण	पुरुष	स्त्रिया	एकूण	पुरुष	स्त्रिया
(१)	(२)	(३)	(४)	(५)	(६)	(७)	(८)	(९)	(१०)	(११)	(१२)
१	मंडणगड	एकूण	८०.२७	८९.६८	७२.७९	७३.४१	८१.७१	६६.१७	५५.६५	६४.६५	४५.८३
		ग्रामीण	८०.२७	८९.६८	७२.७९	७३.४१	८१.७१	६६.१७	५५.६५	६४.६५	४५.८३
		नागरी	-	-	-	-	-	-	-	-	-
२	दापोली	एकूण	८१.३८	९०.४१	७३.७३	७७.०७	८२.९२	७१.३९	५५.४४	६५.५९	४५.६१
		ग्रामीण	७८.७८	८९.१४	७०.३३	७२.९३	८१.०१	६५.४९	५४.६६	६५.०७	४४.६३
		नागरी	९२.३२	९५.२४	८९.४३	८६.०३	८६.६९	८५.३१	८०.९७	८१.५६	८०.३१
३	खेड	एकूण	८२.१९	९०.८९	७४.४३	७३.९९	८१.४३	६६.८९	५२.१९	५६.३२	४७.८८
		ग्रामीण	८०.९६	९०.२९	७२.६५	७२.६९	८०.६२	६५.१६	५०.६३	५४.६३	४६.४९
		नागरी	९४.३३	९६.६८	९२.१७	८४.४९	८७.८०	८१.१८	८१.२५	८४.७२	७६.७९
४	चिपळूण	एकूण	८४.९४	९२.४७	७८.००	७७.२४	८४.२६	७०.४७	४४.८८	५१.६४	३७.८९
		ग्रामीण	८२.१६	९१.१३	७४.०८	७५.३४	८३.२९	६७.७९	४१.६७	४८.५२	३४.६६
		नागरी	९३.७१	९६.४९	९०.९५	८३.३८	८७.२६	७९.४४	७२.४०	७७.२७	६६.९५
५	गुहागर	एकूण	७७.६०	८९.०७	६८.७६	७५.०६	८२.४२	६८.२१	६६.९९	७०.५१	६२.२९
		ग्रामीण	७७.४६	८८.९८	६८.६२	७४.८१	८२.०५	६८.१९	६५.४७	६८.४९	६१.६३
		नागरी	८७.७२	९४.५२	८०.७२	९६.८८	१००.००	७५.००	१००.००	१००.००	१००.००
६	रत्नागिरी	एकूण	८७.०७	९३.०३	८१.४७	७७.४८	८४.०७	७१.४५	७१.९०	७५.५८	६७.५७
		ग्रामीण	८४.४६	९२.३६	७७.१८	७६.८७	८४.५९	६९.९५	७३.९२	७८.५०	६७.०१
		नागरी	९२.३१	९४.३३	९०.३५	७९.९९	८२.०४	७७.९२	७०.५३	७३.१८	६७.८८
७	संगमेश्वर	एकूण	७९.२६	८९.२२	७०.६६	७३.०७	८२.१०	६५.०५	६८.८०	७४.८९	६०.८०
		ग्रामीण	७८.४३	८८.७२	६९.६०	७२.४५	८१.६५	६४.३१	६६.२०	७२.६०	५७.३३
		नागरी	९१.३७	९६.०५	८६.९०	८६.२३	९०.९९	८१.४५	८७.७६	९५.६५	८०.७७
८	लांजा	एकूण	७८.५७	८८.९३	६९.७०	७१.६९	८०.१३	६४.५९	७६.८६	७७.६२	७५.५८
		ग्रामीण	७६.४६	८७.७६	६७.००	६९.७५	७८.७८	६२.१९	६६.६७	६८.९३	६१.३६
		नागरी	९२.३५	९५.९०	८८.८२	८६.६२	९०.२१	८३.४५	९५.१२	१००.००	९०.४८
९	राजापूर	एकूण	७८.९३	८९.६६	७०.०६	७२.४५	८१.४५	६४.८८	७८.२०	७७.८२	७८.६८
		ग्रामीण	७८.०५	८९.१८	६८.९५	७१.७३	८०.९१	६४.१०	७७.३०	७६.४७	७८.३१
		नागरी	९२.९३	९६.५७	८९.३७	८५.८८	९०.३०	८१.२५	८२.६७	८४.०९	८०.६५
एकूण जिल्हा	एकूण	८२.१८	९०.९३	७४.५३	७४.९९	८२.५८	६८.०५	५६.०५	६४.०५	४७.७०	
	ग्रामीण	८०.१३	८९.९९	७१.६८	७३.६०	८१.९३	६६.११	५४.३५	६२.७३	४५.६३	
	नागरी	९२.७५	९५.४१	९०.१६	८३.४७	८६.२९	८०.५९	७६.१७	७९.२७	७२.८०	

आधार : जनगणना - २०११

तक्ता क्रमांक ८.८
इयत्तानिहाय विद्यार्थ्यांची संख्या

जिल्हा : रत्नागिरी

संदर्भ वर्ष : २०१३-२०१४

अ. क्र.	तालुका	विद्यार्थी संख्या (हजारमध्ये)													
		१ ली		२ री		३ री		४ थी		५ वी		६ वी		७ वी	
		मुले	मुली	मुले	मुली	मुले	मुली	मुले	मुली	मुले	मुली	मुले	मुली	मुले	मुली
(१)	(२)	(३)	(४)	(५)	(६)	(७)	(८)	(९)	(१०)	(११)	(१२)	(१३)	(१४)	(१५)	(१६)
१	मंडणगड	०.४७	०.४२	०.४८	०.४७	०.४७	०.५१	०.५७	०.५०	०.६६	०.६५	०.६९	०.६७	०.६५	०.६६
२	दापोली	१.१२	०.९७	१.१९	१.१८	१.२१	१.२७	१.३६	१.२६	१.४०	१.३८	१.५०	१.४५	१.५०	१.५३
३	खेड	१.१८	१.१४	१.२४	१.२३	१.३५	१.३२	१.४२	१.३४	१.४५	१.४४	१.५१	१.५०	१.६४	१.५५
४	चिपळूण	२.०५	१.९०	२.१३	२.०८	२.२१	२.०९	२.३७	२.१८	२.५३	२.४४	२.७२	२.६६	२.७०	२.६५
५	गुहागर	०.८०	०.६९	०.८६	०.८३	०.८६	०.८५	०.९४	०.९३	१.०१	१.०२	१.११	१.०७	१.१९	१.१७
६	रत्नागिरी	२.३७	२.२५	२.४२	२.३१	२.४४	२.२६	२.६६	२.५१	२.७४	२.५०	२.७६	२.६८	२.८८	२.७७
७	संगमेश्वर	१.२०	१.१२	१.२६	१.३४	१.३७	१.३७	१.५८	१.६६	१.५०	१.६१	१.६७	१.७६	१.८५	१.९०
८	लांजा	०.७०	०.६६	०.७७	०.७३	०.७३	०.६८	०.८५	०.८४	०.९३	०.८९	०.९४	०.९७	१.०८	०.९४
९	राजापूर	१.०५	१.००	१.१८	१.०८	१.१७	१.१५	१.३६	१.३३	१.३३	१.३२	१.४९	१.५१	१.५९	१.५८
एकूण जिल्हा		१०.९५	१०.१६	११.५३	११.२४	११.८०	११.५०	१३.१०	१२.५५	१३.५४	१३.२५	१४.४०	१४.२६	१५.०९	१४.७६

तक्ता क्रमांक ८.८ पूढे चालू
इयत्तानिहाय विद्यार्थ्यांची संख्या

जिल्हा : रत्नागिरी

संदर्भ वर्ष : २०१३-२०१४

अ. क्र.	तालुका	विद्यार्थी संख्या (हजारमध्ये)											
		८ वी		९ वी		१० वी		११ वी		१२ वी		एकूण	
		मुले	मुली	मुले	मुली	मुले	मुली	मुले	मुली	मुले	मुली	मुले	मुली
(१)	(२)	(१७)	(१८)	(१९)	(२०)	(२१)	(२२)	(२३)	(२४)	(२५)	(२६)	(२७)	(२८)
१	मंडणगड	०.६६	०.६३	०.५९	०.५८	०.५६	०.५४	०.३७	०.३४	०.३२	०.३१	६.४९	६.२८
२	दापोली	१.६१	१.५९	१.६५	१.६१	१.४७	१.४३	०.९१	०.९३	०.९६	०.९४	१५.८९	१५.५४
३	खेड	१.६६	१.६५	१.६९	१.६४	१.५०	१.४६	१.३८	१.३६	१.४३	१.३३	१७.४४	१६.९६
४	चिपळूण	२.७८	२.७३	२.८२	२.७९	२.६१	२.४८	२.०५	१.९८	१.९२	१.९०	२८.८८	२७.८७
५	गुहागर	१.१५	१.१३	१.१३	१.११	१.०३	०.९७	०.५८	०.५५	०.५६	०.५३	११.२१	१०.८३
६	रत्नागिरी	२.८३	२.८१	२.९४	२.९१	२.५९	२.५४	२.१०	२.०५	१.८९	१.८५	३०.६२	२९.४३
७	संगमेश्वर	१.७१	१.६६	१.७८	१.७४	१.४९	१.४८	१.०३	१.०१	१.०१	०.९८	१७.४५	१७.६१
८	लांजा	१.००	०.९८	१.००	०.९७	०.९१	०.८७	०.६०	०.५८	०.६१	०.५९	१०.१०	९.७०
९	राजापूर	१.६२	१.६१	१.६२	१.६०	१.४८	१.४४	१.०६	१.०४	०.९४	०.९३	१५.८९	१५.५९
एकूण जिल्हा		१५.०३	१४.७९	१५.२१	१४.९४	१३.६३	१३.१९	१०.०७	९.८३	९.६४	९.३६	१५३.९८	१४९.८०

आधार : जिल्हा प्राथमिक आणि माध्यमिक शिक्षणाधिकारी

तक्ता क्रमांक ८.९
प्राथमिक शाळांतील विद्यार्थ्यांचे उत्तीर्णतेचे प्रमाण

जिल्हा : रत्नागिरी

संदर्भ वर्ष : २०१३-२०१४

अ. क्र.	तालुका	उत्तीर्ण विद्यार्थ्यांची संख्या					
		इ. ४ थी			इ. ७ वी		
		मुले	मुली	एकूण	मुले	मुली	एकूण
(१)	(२)	(३)	(४)	(५)	(६)	(७)	(८)
१	मंडणगड	१००.००	१००.००	१००.००	१००.००	१००.००	१००.००
२	दापोली	१००.००	१००.००	१००.००	१००.००	१००.००	१००.००
३	खेड	१००.००	१००.००	१००.००	१००.००	१००.००	१००.००
४	चिपळूण	१००.००	१००.००	१००.००	१००.००	१००.००	१००.००
५	गुहागर	१००.००	१००.००	१००.००	१००.००	१००.००	१००.००
६	रत्नागिरी	१००.००	१००.००	१००.००	१००.००	१००.००	१००.००
७	संगमेश्वर	१००.००	१००.००	१००.००	१००.००	१००.००	१००.००
८	लांजा	१००.००	१००.००	१००.००	१००.००	१००.००	१००.००
९	राजापूर	१००.००	१००.००	१००.००	१००.००	१००.००	१००.००
एकूण जिल्हा		१००.००	१००.००	१००.००	१००.००	१००.००	१००.००
आधार : जिल्हा प्राथमिक आणि माध्यमिक शिक्षणाधिकारी							

तक्ता क्रमांक ८.१०
प्राथमिक शाळांतील विद्यार्थ्यांच्या गळतीचे प्रमाण

जिल्हा : रत्नागिरी

संदर्भ वर्ष : २०१३-२०१४

अ. क्र.	तालुका	विद्यार्थ्यांच्या गळतीचे प्रमाण					
		इ. ४ थी			इ. ७ वी		
		मुले	मुली	एकूण	मुले	मुली	एकूण
(१)	(२)	(३)	(४)	(५)	(६)	(७)	(८)
१	मंडणगड	०.००	०.००	०.००	०.००	०.००	०.००
२	दापोली	०.००	०.००	०.००	०.००	०.००	०.००
३	खेड	०.००	०.००	०.००	०.००	०.००	०.००
४	चिपळूण	०.००	०.००	०.००	०.००	०.००	०.००
५	गुहागर	०.००	०.००	०.००	०.००	०.००	०.००
६	रत्नागिरी	०.००	०.००	०.००	०.००	०.००	०.००
७	संगमेश्वर	०.००	०.००	०.००	०.००	०.००	०.००
८	लांजा	०.००	०.००	०.००	०.००	०.००	०.००
९	राजापूर	०.००	०.००	०.००	०.००	०.००	०.००
एकूण जिल्हा		०.००	०.००	०.००	०.००	०.००	०.००
आधार : जिल्हा प्राथमिक आणि माध्यमिक शिक्षणाधिकारी							

तक्ता क्रमांक ८.११

शारीरिक शिक्षण महाविद्यालये, क्रिडांगणे, क्रिडा संस्था आणि क्रिडा शिष्यवृत्तीधारक

जिल्हा : रत्नागिरी

संदर्भ वर्ष : २०१३-२०१४

अ. क्र.	तालुका	शारीरिक शिक्षण महाविद्यालये (संख्या)	अधिकृत क्रिडा संकुले, क्रीडांगणे, व्यायाम शाळा (संख्या)			खेळाच्या स्टेडियमची संख्या	अधिकृत जलतरण तलाव (संख्या)	वर्षात घेतलेली क्रिडा प्रशिक्षण शिबिरे (संख्या)
			क्रिडा संकुले	क्रिडांगणे	व्यायाम शाळा			
(१)	(२)	(३)	(४)	(५)	(६)	(७)	(८)	(९)
१	मंडणगड	०	१	३	२	०	०	१
२	दापोली	०	१	१५	९	१	०	१
३	खेड	०	१	९	१०	०	०	१
४	चिपळूण	०	१	१८	१५	२	१	१२
५	गुहागर	०	१	१२	१०	०	०	६
६	रत्नागिरी	०	२	२९	२८	२	१	६
७	संगमेश्वर	०	१	१६	५	०	०	१
८	लांजा	०	१	१८	४	०	०	१
९	राजापूर	०	१	९	३	१	०	१
एकूण जिल्हा		०	१०	१२९	८६	६	२	३०

तक्ता क्रमांक ८.११ पृष्ठे चालू

शारीरिक शिक्षण महाविद्यालये, क्रिडांगणे, क्रिडा संस्था आणि क्रिडा शिष्यवृत्तीधारक

जिल्हा : रत्नागिरी

संदर्भ वर्ष : २०१३-२०१४

अ. क्र.	तालुका	जिल्हा/राज्य पातळीवर निवड झालेल्या खेळाडूंची संख्या		क्रिडा शिष्यवृत्ती धारकांची संख्या		विशेष पुरस्कार प्राप्त खेळाडूंची संख्या				मान्यता प्राप्त क्रिडा प्रशिक्षक (संख्या)	
		एकूण	पैकी मुली	एकूण	पैकी मुली	जिल्हा स्तरीय पुरस्कार	राज्यस्तरीय पुरस्कार	राष्ट्रीय पुरस्कार	आंतरराष्ट्रीय पुरस्कार		
											(१०)
१	मंडणगड	६	२	०	०	०	०	०	०	०	०
२	दापोली	५	१	०	०	०	०	०	०	०	०
३	खेड	८	६	३	१	०	०	०	०	०	०
४	चिपळूण	१२	७	४	०	०	०	०	०	०	०
५	गुहागर	४	१	२	१	०	०	०	०	०	०
६	रत्नागिरी	४८	२२	१६	१२	४	०	०	०	०	३
७	संगमेश्वर	३	३	०	०	०	०	०	०	०	०
८	लांजा	४	२	०	०	०	०	०	०	०	०
९	राजापूर	६	३	१	२	०	०	०	०	०	०
एकूण जिल्हा		९६	४७	२६	१६	४	०	०	०	०	३

आधार : जिल्हा क्रिडा अधिकारी, रत्नागिरी

तक्ता क्रमांक ८.१२
इयत्ता दहावी नंतर विविध क्षेत्रातील उपलब्ध प्रवेश क्षमता

जिल्हा : रत्नागिरी

संदर्भ वर्ष : २०१३-२०१४

अ. क्र.	तालुका	प्रवेश क्षमता													
		आय.टी.आय.		तंत्रनिकेतन		एम.सी.व्ही.सी.		विज्ञान शाखा		वाणिज्य शाखा		कला शाखा		इतर (व्दिलक्षी,तांत्रिक विद्यालये)	
		शासकीय	खाजगी	शासकीय	खाजगी	शासकीय	खाजगी	शासकीय	खाजगी	शासकीय	खाजगी	शासकीय	खाजगी	शासकीय	खाजगी
(१)	(२)	(३)	(४)	(५)	(६)	(७)	(८)	(९)	(१०)	(११)	(१२)	(१३)	(१४)	(१५)	(१६)
१	मंडणगड	७६	०	०	०	०	०	०	१६०	०	४००	०	२४०	०	१६०
२	दापोली	१८८	०	०	०	०	४०	०	४८०	०	५४०	०	८४०	०	०
३	खेड	९६	०	०	०	०	०	०	९६०	०	१२००	०	१३६०	०	८०
४	चिपळूण	३२४	१६०	०	०	०	३४०	०	११६०	०	११२०	०	११६०	०	५३०
५	गुह्यगर	३६४	०	०	०	०	८०	०	३२०	०	२४०	०	३२०	०	४५०
६	रत्नागिरी	११०८	१६०	५२५	०	८०	८०	०	१४४०	०	११२०	०	१२००	१५०	९३०
७	संगमेश्वर	१४४	२१२	०	०	०	१४०	०	४८०	०	५४०	०	५२०	०	४४०
८	लांजा	१०८	०	०	०	०	४०	०	४००	०	४८०	०	३२०	०	१६०
९	राजापूर	११२	०	०	०	०	४०	०	४००	०	२४०	०	४८०	०	७२०
एकूण जिल्हा		२५२०	५३२	५२५	०	८०	७६०	०	५८००	०	५८८०	०	६४४०	१५०	३४७०

आधार : १) जिल्हा व्यवसाय शिक्षण व प्रशिक्षण अधिकारी, २) प्राचार्य, शासकीय तंत्रनिकेतन, ३) शिक्षणाधिकारी (मार्ध्यमिक)

तक्ता क्रमांक ८.१३

वर्षाच्या सुरुवातीला प्राप्त अर्जाची संख्या व प्रवेश मिळालेल्या विद्यार्थ्यांची संख्या

जिल्हा : रत्नागिरी

संदर्भ वर्ष : २०१३-२०१४

अ. क्र.	तालुका	संस्थेचा प्रकार													
		आय.टी.आय.		तंत्रनिकेतन		एम.सी.व्ही.सी.		विज्ञान शाखा		वाणिज्य शाखा		कला शाखा		इतर (व्दिलक्षी,तांत्रिक विद्यालये)	
		प्राप्त अर्ज	प्रवेश	प्राप्त अर्ज	प्रवेश	प्राप्त अर्ज	प्रवेश	प्राप्त अर्ज	प्रवेश	प्राप्त अर्ज	प्रवेश	प्राप्त अर्ज	प्रवेश	प्राप्त अर्ज	प्रवेश
(१)	(२)	(३)	(४)	(५)	(६)	(७)	(८)	(९)	(१०)	(११)	(१२)	(१३)	(१४)	(१५)	(१६)
१	मंडणगड	१०९	८९	०	०	०	०	४६८	१६४	९५१	४९९	७८७	३७१	०	०
२	दापोली	२६५	१३४	०	०	४१	४१	२४६१	२०६५	१९४९	१२१३	१४८५	९८९	०	०
३	खेड	१८८	७७	०	०	०	०	२५८८	१५३९	१८३६	१४८४	१५९५	११३९	१००	१००
४	चिपळूण	८४२	४६७	०	०	२९८	२३३	२९४५	१९१३	४५०५	३३५६	३१०७	२०३५	१८७२	१४७९
५	गुह्यगर	२६५	२२८	०	०	९२	९२	९६२	४३३	१६७६	९६२	१४६२	७६२	७००	३६७
६	रत्नागिरी	१७३०	९०४	२४९४	६५०	२४०	१९१	१६४५	२५४५	३१३५	३४४२	२५५५	२७५०	२९७९	२९६९
७	संगमेश्वर	४७७	२३९	०	०	९७	९६	११८९	९९०	१६००	९९८	१४८०	९२३	१६८१	१६२१
८	लांजा	१८१	९०	०	०	७१	५५	५६८	३२५	८९३	५३२	५५३	३२०	१८०	४१
९	राजापूर	४८६	१३९	०	०	४५	४५	४८९	३२०	११२३	८१४	१२३८	९०८	०	०
एकूण जिल्हा		४५४३	२३६७	२४९४	६५०	८८४	७५३	१३३१५	१०२९४	१७६६८	१३३००	१४२६२	१०१९७	७५१२	६५७७

आधार : १) जिल्हा व्यवसाय शिक्षण व प्रशिक्षण अधिकारी, २) प्राचार्य, शासकीय तंत्रनिकेतन, ३) शिक्षणाधिकारी (मार्ध्यमिक), ४) मुंबई विद्यापीठ, मुंबई

तक्ता क्रमांक ८.१४
जिल्ह्यातील महाविद्यालयांबाबतची माहिती

जिल्हा : रत्नागिरी

संदर्भ वर्ष : २०१३-२०१४

अ. क्र.	तालुका	बाब	शासकीय महाविद्यालये					खाजगी अनुदानित महाविद्यालये				
			संख्या	शिक्षकांची संख्या	विद्यार्थ्यांची संख्या		स्वच्छतागृहांची सुविधा असलेली महाविद्यालये	संख्या	शिक्षकांची संख्या	विद्यार्थ्यांची संख्या		स्वच्छतागृहांची सुविधा असलेली महाविद्यालये
					मुले	मुली				मुले	मुली	
(१)	(२)	(३)	(४)	(५)	(६)	(७)	(८)	(९)	(१०)	(११)	(१२)	(१३)
१	मंडणगड	एकूण	०	०	०	०	०	१	२७	३३२	१३५	१
		पैकी मुलींकरिता	०	०	०	०	०	०	०	०	०	०
२	दापोली	एकूण	०	०	०	०	०	२	४१	५७४	५०८	२
		पैकी मुलींकरिता	०	०	०	०	०	०	०	०	०	०
३	खेड	एकूण	०	०	०	०	०	२	१५	७६८	५७५	२
		पैकी मुलींकरिता	०	०	०	०	०	०	०	०	०	०
४	चिपळूण	एकूण	०	०	०	०	०	४	४२	१०९९	१५५४	४
		पैकी मुलींकरिता	०	०	०	०	०	०	०	०	०	०
५	गुहागर	एकूण	०	०	०	०	०	२	४२	५२५	५०४	२
		पैकी मुलींकरिता	०	०	०	०	०	०	०	०	०	०
६	रत्नागिरी	एकूण	२	२०	१२४	१४३	२	३	८२	१६११	२७५०	३
		पैकी मुलींकरिता	०	०	०	०	०	०	०	०	०	०
७	संगमेश्वर	एकूण	०	०	०	०	०	२	२३	३१३	३९१	२
		पैकी मुलींकरिता	०	०	०	०	०	०	०	०	०	०
८	लांजा	एकूण	०	०	०	०	०	१	२१	४५६	४०९	१
		पैकी मुलींकरिता	०	०	०	०	०	०	०	०	०	०
९	राजापूर	एकूण	०	०	०	०	०	२	४०	४६७	४०४	२
		पैकी मुलींकरिता	०	०	०	०	०	०	०	०	०	०
एकूण जिल्हा		एकूण	२	२०	१२४	१४३	२	१९	३३३	६१४५	७२३०	१९
		पैकी मुलींकरिता	०	०	०	०	०	०	०	०	०	०

तक्ता क्रमांक ८.१४ पुढे चालू

अ. क्र.	तालुका	बाब	खाजगी विना अनुदानित महाविद्यालये					एकूण महाविद्यालये				
			संख्या	शिक्षकांची संख्या	विद्यार्थ्यांची संख्या		स्वच्छतागृहांची सुविधा असलेली महाविद्यालये	संख्या	शिक्षकांची संख्या	विद्यार्थ्यांची संख्या		स्वच्छतागृहांची सुविधा असलेली महाविद्यालये
					मुले	मुली				मुले	मुली	
(१)	(२)	(३)	(१४)	(१५)	(१६)	(१७)	(१८)	(१९)	(२०)	(२१)	(२२)	(२३)
१	मंडणगड	एकूण	०	०	०	०	०	१	२७	३३२	१३५	१
		पैकी मुलींकरिता	०	०	०	०	०	०	०	०	०	०
२	दापोली	एकूण	१	१७	२१६	४३	१	३	५८	७९०	५५१	३
		पैकी मुलींकरिता	०	०	०	०	०	०	०	०	०	०
३	खेड	एकूण	१०	१०७	१६६५	८७५	१०	१२	१२२	२४३३	१४५०	१२
		पैकी मुलींकरिता	०	०	०	०	०	०	०	०	०	०
४	चिपळूण	एकूण	१४	१८३	१७६८	९११	१४	१८	२२५	२८६७	२४६५	१८
		पैकी मुलींकरिता	०	०	०	०	०	०	०	०	०	०
५	गुहागर	एकूण	१	४२	२९६	३१	१	३	८४	८२१	५३५	३
		पैकी मुलींकरिता	०	०	०	०	०	०	०	०	०	०
६	रत्नागिरी	एकूण	८	१९३	२३२८	१२१७	८	१३	२९५	४०६३	४११०	१३
		पैकी मुलींकरिता	०	०	०	०	०	०	०	०	०	०
७	संगमेश्वर	एकूण	५	९९	११०९	५२४	५	७	१२२	१४२२	९१५	७
		पैकी मुलींकरिता	०	०	०	०	०	०	०	०	०	०
८	लांजा	एकूण	२	३	२७	१४	२	३	२४	४८३	४२३	३
		पैकी मुलींकरिता	०	०	०	०	०	०	०	०	०	०
९	राजापूर	एकूण	१	१४	३६	२१	१	३	५४	५०३	४२५	३
		पैकी मुलींकरिता	०	०	०	०	०	०	०	०	०	०
एकूण जिल्हा		एकूण	४२	६५८	७४४५	३६३६	४२	६३	१०११	१३७१४	११००९	६३
		पैकी मुलींकरिता	०	०	०	०	०	०	०	०	०	०

आधार : मुंबई विद्यापिठ, मुंबई

तक्ता क्रमांक ८.१५
व्यावसायिक शिक्षण संस्था

जिल्हा : रत्नागिरी

संदर्भ वर्ष : २०१३-२०१४

अ. क्र.	तालुका	शैक्षणिक संस्था प्रकार																			
		तांत्रिक व व्यवसाय शिक्षणाच्या शाळा				अभियांत्रिकी शिक्षण संस्था								वैद्यकीय शिक्षण							
						पदविका स्तरावरील				पदवी स्तरावरील				पदविका स्तरावरील				पदवी स्तरावरील			
		संस्था संख्या	प्रवेश क्षमता	प्राप्त अर्ज	प्रवेश	संस्था संख्या	प्रवेश क्षमता	प्राप्त अर्ज	प्रवेश	संस्था संख्या	प्रवेश क्षमता	प्राप्त अर्ज	प्रवेश	संस्था संख्या	प्रवेश क्षमता	प्राप्त अर्ज	प्रवेश	संस्था संख्या	प्रवेश क्षमता	प्राप्त अर्ज	प्रवेश
(३)	(४)	(५)	(६)	(७)	(८)	(९)	(१०)	(११)	(१२)	(१३)	(१४)	(१५)	(१६)	(१७)	(१८)	(१९)	(२०)	(२१)	(२२)		
१	मंडणगड	०	०	०	०	उ.ना.	उ.ना.	उ.ना.	उ.ना.	उ.ना.	उ.ना.	उ.ना.	उ.ना.	उ.ना.	उ.ना.	उ.ना.	उ.ना.	उ.ना.	उ.ना.	उ.ना.	
२	दापोली	०	०	०	०	उ.ना.	उ.ना.	उ.ना.	उ.ना.	उ.ना.	उ.ना.	उ.ना.	उ.ना.	उ.ना.	उ.ना.	उ.ना.	उ.ना.	उ.ना.	उ.ना.	उ.ना.	
३	खेड	१	१२०	१२५	१४१	उ.ना.	उ.ना.	उ.ना.	उ.ना.	उ.ना.	उ.ना.	उ.ना.	उ.ना.	उ.ना.	उ.ना.	उ.ना.	उ.ना.	उ.ना.	उ.ना.	उ.ना.	
४	चिपळूण	४	३६०	३००	२९१	उ.ना.	उ.ना.	उ.ना.	उ.ना.	उ.ना.	उ.ना.	उ.ना.	उ.ना.	उ.ना.	उ.ना.	उ.ना.	उ.ना.	उ.ना.	उ.ना.	उ.ना.	
५	गुहागर	१	६०	७५	७२	उ.ना.	उ.ना.	उ.ना.	उ.ना.	उ.ना.	उ.ना.	उ.ना.	उ.ना.	उ.ना.	उ.ना.	उ.ना.	उ.ना.	उ.ना.	उ.ना.	उ.ना.	
६	रत्नागिरी	२	३६०	३०८	३००	उ.ना.	उ.ना.	उ.ना.	उ.ना.	उ.ना.	उ.ना.	उ.ना.	उ.ना.	उ.ना.	उ.ना.	उ.ना.	उ.ना.	उ.ना.	उ.ना.	उ.ना.	
७	संगमेश्वर	२	१२०	८५	८३	उ.ना.	उ.ना.	उ.ना.	उ.ना.	उ.ना.	उ.ना.	उ.ना.	उ.ना.	उ.ना.	उ.ना.	उ.ना.	उ.ना.	उ.ना.	उ.ना.	उ.ना.	
८	लांजा	२	१२०	०	०	उ.ना.	उ.ना.	उ.ना.	उ.ना.	उ.ना.	उ.ना.	उ.ना.	उ.ना.	उ.ना.	उ.ना.	उ.ना.	उ.ना.	उ.ना.	उ.ना.	उ.ना.	
९	राजापूर	२	२५०	२४०	२३७	उ.ना.	उ.ना.	उ.ना.	उ.ना.	उ.ना.	उ.ना.	उ.ना.	उ.ना.	उ.ना.	उ.ना.	उ.ना.	उ.ना.	उ.ना.	उ.ना.	उ.ना.	
एकूण जिल्हा		१४	१३९०	११३३	११२४	०	०	०	०	०	०	०	०	०	०	०	०	०	०	०	

आधार : जिल्हा व्यवसाय शिक्षण व प्रशिक्षण अधिकारी, शासकीय तंत्रनिकेतन.

तक्ता क्रमांक ८.१६
सार्वजनिक व शासन सहाय्यीत वैद्यकीय सुविधांची माहिती

जिल्हा : रत्नागिरी

संदर्भ वर्ष : २०१३-२०१४

अ. क्र.	तालुका	सार्वजनिक वैद्यकीय सुविधा (संख्या)							
		रुग्णालये	विशेष रुग्णालये (कॅन्सर, टी.बी. इ.)	दवाखाने	प्रसूतिगृहे	प्राथमिक आरोग्य केंद्रे	उपकेंद्रे	डॉक्टर व वैद्य	परिचारिका
(१)	(२)	(३)	(४)	(५)	(६)	(७)	(८)	(९)	(१०)
१	मंडणगड	१	०	०	१	३	२०	७	२७
२	दापोली	१	०	०	१	८	४६	१६	८३
३	खेड	१	०	०	२	८	४८	१६	७९
४	चिपळूण	१	०	०	२	९	६०	९	४७
५	गुहागर	१	०	०	१	५	३०	२०	८३
६	रत्नागिरी	२	३	४	२	८	४५	२०	९७
७	संगमेश्वर	२	०	०	२	११	५५	१७	७७
८	लांजा	१	०	०	१	६	२८	१३	४७
९	राजापूर	२	०	०	२	९	४६	१९	७२
एकूण जिल्हा		१२	३	४	१४	६७	३७८	१३७	६१२

तक्ता क्रमांक ८.१६ पूढे चालू
सार्वजनिक व शासन सहाय्यीत वैद्यकीय सुविधांची माहिती

अ. क्र.	तालुका	खाटांची संख्या			उपचार केलेले आंतररुग्ण (००)			उपचार केलेले बाह्यरुग्ण (००)		
		एकूण	एकूण पैकी स्त्रियांसाठी	एकूण पैकी मुलांसाठी	पुरुष	स्त्रिया	मुले	पुरुष	स्त्रिया	मुले
(१)	(२)	(११)	(१२)	(१३)	(१४)	(१५)	(१६)	(१७)	(१८)	(१९)
१	मंडणगड	४८	२१	०	०	२	०	९०	१२८	४८
२	दापोली	९८	३६	६	११	१९	१	१९०	३०५	६८
३	खेड	१५८	७१	१०	३१	४३	१०	३१६	४४०	११५
४	चिपळूण	११४	४८	६	९	१५	३	३६७	४४६	११५
५	गुहागर	६०	२५	०	५	१४	२	२१०	३६९	८९
६	रत्नागिरी	६४३	२१४	२०	१२	३८	१	३४१	४८१	१३१
७	संगमेश्वर	१२६	५२	०	१९	३४	२	४४१	६२५	१३५
८	लांजा	६६	२७	०	३१	५५	८	२६०	४०४	८२
९	राजापूर	११४	४८	०	१७	३५	१	१८९	२८४	५९
एकूण जिल्हा		१४२७	५४२	४२	१३५	२५५	२८	२४०४	३४८२	८४२

आधार : जिल्हा आरोग्य अधिकारी, जिल्हा परिषद, रत्नागिरी

तक्ता क्रमांक ८.१७
खाजगी वैद्यकीय सुविधांची माहिती

जिल्हा : रत्नागिरी

संदर्भ : २०१३-१४

अ. क्र.	तालुका	खाजगी वैद्यकीय सुविधा (संख्या)				
		रुग्णालये	विशेष रुग्णालये (कॅसर, टी.बी. इ.)	दवाखाने	प्रसूतिगृहे	खाटांची संख्या
(१)	(२)	(३)	(४)	(५)	(६)	(७)
१	मंडणगड	०	०	२५	३	२०
२	दापोली	७	२	८७	७	१२०
३	खेड	८	१	५१	८	२२९
४	चिपळूण	७	४	९५	१८	२५१
५	गुहागर	०	०	६९	८	४०
६	रत्नागिरी	१०	१०	१२४	२६	७६५
७	संगमेश्वर	५	०	७९	१२	१२८
८	लांजा	३	०	४८	२	३०
९	राजापूर	०	०	५६	३	२५
एकूण जिल्हा		४०	१७	६३४	८७	१६०८

आधार : १) जिल्हा आरोग्य अधिकारी , जिल्हा परिषद, रत्नागिरी

तक्ता क्रमांक ८.१८
नोंद केलेल्या जन्म मृत्यूची संख्या

जिल्हा : रत्नागिरी

संदर्भ वर्ष : २०१३-१४

अ. क्र.	तालुका	एकूण ग्रामीण/ नागरी	नोंदलेल्या जन्मांची संख्या			नोंदलेल्या मृत्यूंची संख्या			बालमृत्यूंची संख्या			पैकी अभिक मृत्यूंची संख्या (० ते १)		
			मुले	मुली	एकूण	पुरुष	स्त्रिया	एकूण	मुले	मुली	एकूण	मुले	मुली	एकूण
(१)	(२)	(३)	(४)	(५)	(६)	(७)	(८)	(९)	(१०)	(११)	(१२)	(१३)	(१४)	(१५)
१	मंडणगड	ग्रामीण	२२३	२२७	४५०	२१२	१९४	४०६	६	३	९	५	३	८
		नागरी	०	०	०	०	०	०	०	०	०	०	०	०
		एकूण	२२३	२२७	४५०	२१२	१९४	४०६	६	३	९	५	३	८
२	दापोली	ग्रामीण	२३५	२३०	४६५	६३८	५०६	११४४	१६	८	२४	१५	८	२३
		नागरी	४३९	४०३	८४२	७	१०	१७	२	५	७	२	५	७
		एकूण	६७४	६३३	१३०७	६४५	५१६	११६१	१८	१३	३१	१७	१३	३०
३	खेड	ग्रामीण	५३६	५४५	१०८१	५६६	४२४	९९०	७	१२	१९	५	१०	१५
		नागरी	२१७	२०२	४१९	६	३	९	१	१	२	१	१	२
		एकूण	७५३	७४७	१५००	५७२	४२७	९९९	८	१३	२१	६	११	१७
४	चिपळूण	ग्रामीण	८२०	७७६	१५९६	६९२	५३३	१२२५	१२	१६	२८	१०	१४	२४
		नागरी	५८५	६२३	१२०८	८	७	१५	१	०	१	१	०	१
		एकूण	१४०५	१३९९	२८०४	७००	५४०	१२४०	१३	१६	२९	११	१४	२५
५	गुहागर	ग्रामीण	२६१	२८४	५४५	४६०	४२०	८८०	१०	७	१७	८	७	१५
		नागरी	६९	३९	१०८	०	०	०	१	३	४	१	३	४
		एकूण	३३०	३२३	६५३	४६०	४२०	८८०	११	१०	२१	९	१०	१९
६	रत्नागिरी	ग्रामीण	५९८	५२५	११२३	६४८	५९२	१२४०	१७	१०	२७	१५	१०	२५
		नागरी	२१४७	२१०६	४२५३	३९७	२४१	६३८	१	२	३	०	०	०
		एकूण	२७४५	२६३१	५३७६	१०४५	८३३	१८७८	१८	१२	३०	१५	१०	२५
७	संगमेश्वर	ग्रामीण	२२१	२०८	४२९	७१८	५३२	१२५०	१५	१०	२५	८	८	१६
		नागरी	४६२	४२८	८९०	५	४	९	७३	५३	१२६	७३	५३	१२६
		एकूण	६८३	६३६	१३१९	७२३	५३६	१२५९	८८	६३	१५१	८१	६१	१४२
८	लांजा	ग्रामीण	१७६	१६४	३४०	३९०	३६७	७५७	१४	१२	२६	११	१०	२१
		नागरी	५१	४४	९५	२	०	२	०	०	०	०	०	०
		एकूण	२२७	२०८	४३५	३९२	३६७	७५९	१४	१२	२६	११	१०	२१
९	राजापूर	ग्रामीण	१८३	१९६	३७९	६४९	५४५	११९४	८	१२	२०	९	७	१६
		नागरी	२१०	२४०	४५०	५	१	६	०	१	१	०	१	१
		एकूण	३९३	४३६	८२९	६५४	५४६	१२००	८	१३	२१	९	८	१७
एकूण जिल्हा	ग्रामीण	३२५३	३१५५	६४०८	४९७३	४११३	९०८६	१०५	९०	१९५	८६	७७	१६३	
	नागरी	४१८०	४०८५	८२६५	४३०	२६६	६९६	७९	६५	१४४	७८	६३	१४१	
	एकूण	७४३३	७२४०	१४६७३	५४०३	४३७९	९७८२	१८४	१५५	३३९	१६४	१४०	३०४	

आधार : जिल्हा आरोग्य अधिकारी, जिल्हा परिषद, रत्नागिरी

तक्ता क्रमांक ८.१९
प्रसुतीपूर्व तपासणीची संख्या

जिल्हा : रत्नागिरी

संदर्भ वर्ष : २०१३-१४

अ. क्र.	तालुका	प्रसुतीपूर्व तपासणी केलेल्या स्त्रीयांची संख्या	संस्थात्मक प्रसुतीची संख्या	प्रसुतीसाठी दाखल करण्यात आलेल्या सरासरी दिवसांची संख्या	प्रसुती दरम्यान मृत्यु झालेल्यांची संख्या	
					महिला	अर्भक
(१)	(२)	(३)	(४)	(५)	(६)	(७)
१	मंडणगड	६१४	४५२	३	०	४
२	दापोली	२००५	१२९०	३	२	११
३	खेड	१८८३	१३३२	३	०	९
४	गुहागर	१३६९	६१५	३	२	८
५	चिपळूण	३१३८	३२०३	३	३	२६
६	संगमेश्वर	२०१६	१२३८	३	२	११
७	रत्नागिरी	३३५६	६०८१	३	१	४७
८	लांजा	११४७	४२३	३	०	३
९	राजापूर	१४४४	८४९	३	२	१२
एकूण जिल्हा		१६९७२	१५४८३	३	१२	१३१

आधार :- जिल्हा आरोग्य अधिकारी, जिल्हा परिषद, रत्नागिरी

तक्ता क्रमांक ८.२०
विविध कारणांनुसार मृत्यूची संख्या

जिल्हा : रत्नागिरी

संदर्भ वर्ष : २०१३-१४

अ. क्र.	मृत्यूचे कारण	मृत्यूंची संख्या		
		पुरुष	स्त्री	एकूण
(१)	(२)	(३)	(४)	(५)
अ	साथीचे विकार			
१	हिवताप	०	०	०
२	विषमज्वर	०	०	०
३	क्षयरोग	१२९	७५	२०४
४	न्युमोनिया/ श्वसन क्रियेसंबंधी	१५१	१६५	३१६
५	अमांश, अतिसार, गॅस्ट्रो	१	१	२
ब	बिगर साथीचे विकार			
१	एडस	५१	३२	८३
२	हृदय विकार	१०६३	७०८	१७७१
३	कर्करोग	११८	१२६	२४४
४	बाळंतपणात मातेचा मृत्यू	०	१२	१२
५	पक्षाघात	३२४	२२९	५५३
६	मुत्रपिंड विषयक	७३	४०	११३
क	अपघात			
१	आत्महत्या	६०	४०	१००
२	रहदारी वाहतूक	६५	२७	९२
३	विद्युत धक्का	१०	०	१०
४	भाजणे/ जळणे	२३	५४	७७
५	इतर अपघात	२२६	११६	३४२
ड	इतर कारणे	३१०९	२७५४	५८६३
एकूण मृत्यू		५४०३	४३७९	९७८२

आधार : १) जिल्हा आरोग्य अधिकारी, जि.प., २) आरोग्य सेवा संचालनालय, महाराष्ट्र राज्य, पुणे

तक्ता क्रमांक ८.२१
माता व बाल संगोपन कार्यक्रमांतर्गत लस टोचणी

जिल्हा : रत्नागिरी

संदर्भ वर्ष : २०१३-१४

अ. क्र.	तालुका	ग्रामीण/ एकूण	त्रिगुणी लस	पोलिओ	बीसीजी	गोवर	व्दिगुणी (डी.टी.)	धनुर्वात लस		
								१० वर्षे	१६ वर्षे	गरोदर स्त्रिया
(१)	(२)	(३)	(४)	(५)	(६)	(७)	(८)	(९)	(१०)	(११)
१	मंडणगड	ग्रामीण	७१४	७४८	६८०	७४८	७७३	९४२	११५७	५४३
		नागरी	०	०	०	०	०	०	०	७६
		एकूण	७१४	७४८	६८०	७४८	७७३	९४२	११५७	६१९
२	दापोली	ग्रामीण	२२८५	२४५८	२०४३	२२२७	२०१६	२५५९	३०२४	१६३९
		नागरी	२१०	२३०	५६७	२२७	१२६	८१	६३	१०३
		एकूण	२४९५	२६८८	२६१०	२४५४	२१४२	२६४०	३०८७	१७४२
३	खेड	ग्रामीण	२१३५	२१६८	२०८४	१८१४	२२९९	१९६९	२७४५	१७७१
		नागरी	२२३	२०१	४८६	२०१	८५	२१६	२०४	१४५
		एकूण	२३५८	२३६९	२५७०	२०१५	२३८४	२१८५	२९४९	१९१६
४	गुहागर	ग्रामीण	१४८६	१५४४	१३७३	१४६६	१३३६	१६२८	१८२९	१२८९
		नागरी	२६	४२	५०	४०	२९	३	२	२२
		एकूण	१५१२	१५८६	१४२३	१५०६	१३६५	१६३१	१८३१	१३११
५	चिपळूण	ग्रामीण	२६६६	२७११	२४९७	२५२६	२५०४	२७१४	३३२९	२५६७
		नागरी	७८२	०	९१९	४९६	८७९	११२९	११४८	७८५
		एकूण	३४४८	२७११	३४१६	३०२२	३३८३	३८४३	४४७७	३३५२
६	संगमेश्वर	ग्रामीण	२१३३	२१९४	१७१६	१९९७	२०४८	२६६४	३१५७	१७२३
		नागरी	२२९	२०७	४९५	१८४	२८८	२०४	५१५	१८९
		एकूण	२३६२	२४०१	२२११	२१८१	२३३६	२८६८	३६७२	१९१२
७	रत्नागिरी	ग्रामीण	३०६४	३१२३	१६७२	२९३२	३१०३	३३८६	४४४८	२५८५
		नागरी	१७२३	१५०५	४४९२	१२३५	१९०१	१८७५	२०२१	९५१
		एकूण	४७८७	४६२८	६१६४	४१६७	५००४	५२६१	६४६९	३५३६
८	लांजा	ग्रामीण	१२२६	११७८	९२१	१०५३	११००	१४५७	१५८३	१०६२
		नागरी	१३६	१२३	१३५	१२२	८८	१९	३	७१
		एकूण	१३६२	१३०१	१०५६	११७५	११८८	१४७६	१५८६	११३३
९	राजापूर	ग्रामीण	१८०९	१८३१	१२०१	१७७७	१७६७	२१२३	२८२०	१४०९
		नागरी	१४९	१२२	१९६	६५	१४८	३०८	२३७	१२८
		एकूण	१९५८	१९५३	१३९७	१८४२	१९१५	२४३१	३०५७	१५३७
एकूण जिल्हा	ग्रामीण	१७५१८	१७९५५	१४१८७	१६५४०	१६९४६	१९४४२	२४०९२	१४५८८	
	नागरी	३४७८	२४३०	७३४०	२५७०	३५४४	३८३५	४१९३	२४७०	
	एकूण	२०९९६	२०३८५	२१५२७	१९११०	२०४९०	२३२७७	२८२८५	१७०५८	

आधार : जिल्हा आरोग्य अधिकारी, जिल्हा परिषद, रत्नागिरी

तक्ता क्रमांक ८.२२
कुटुंब कल्याण कार्यक्रम

जिल्हा : रत्नागिरी

संदर्भ वर्ष : २०१३-१४

अ. क्र.	तालुका	एकूण/ ग्रामीण	कुटुंब कल्याण केंद्रांची संख्या	जननक्षम जोडप्यांची संख्या	३१ मार्च अखेर संरक्षित जोडप्यांची संख्या			
					पुरुष नसबंदी	स्त्रियांची नसबंदी	लूपपध्दती	इतर पध्दतीने
(१)	(२)	(३)	(४)	(५)	(६)	(७)	(८)	(९)
१	मंडणगड	ग्रामीण	४	११८६५	०	२५९	२२०	६१७
		नागरी	०	०	०	०	०	०
		एकूण	४	११८६५	०	२५९	२२०	६१७
२	दापोली	ग्रामीण	८	२८९६४	०	६६१	७११	१११६
		नागरी	१	२१८६	२	३४	४५	४४०
		एकूण	९	३११५०	२	६९५	७५६	१५५६
३	खेड	ग्रामीण	८	२८३३१	०	६२५	६९८	१२१०
		नागरी	२	२६२२	०	३२	६०	२४
		एकूण	१०	३०९५३	०	६५७	७५८	१२३४
४	गुहागर	ग्रामीण	५	२२३६५	९	४५५	३४९	११०६
		नागरी	१	४५०	०	१६	७	०
		एकूण	६	२२८१५	९	४७१	३५६	११०६
५	चिपळूण	ग्रामीण	९	३६३६५	१०	८७५	९१७	२१४१
		नागरी	२	९८७४	०	१२९	१७४	५१२
		एकूण	११	४६२३९	१०	१००४	१०९१	२६५३
६	संगमेश्वर	ग्रामीण	११	३२१५०	३	७२८	१०१५	२४५१
		नागरी	२	२१००	२	३६	४९	१०
		एकूण	१३	३४२५०	५	७६४	१०६४	२४६१
७	रत्नागिरी	ग्रामीण	८	३६०४६	९	९१२	९५३	१३८०
		नागरी	२	१०७९०	२	२५२	२२६	०
		एकूण	१०	४६८३६	११	११६४	११७९	१३८०
८	लांजा	ग्रामीण	६	१७७३२	१	५०२	४८१	१८३७
		नागरी	१	४५०	०	१२	१३	५२
		एकूण	७	१८१८२	१	५१४	४९४	१८८९
९	राजापूर	ग्रामीण	९	२७२६५	२	५५९	७१९	१७९७
		नागरी	२	१८८२	१	३८	३०	१०६
		एकूण	११	२९१४७	३	५९७	७४९	१९०३
एकूण जिल्हा	ग्रामीण	६८	२४१०८३	३४	५५७६	६०६३	१३६५५	
	नागरी	१३	३०३५४	७	५४९	६०४	११४४	
	एकूण	८१	२७१४३७	४१	६१२५	६६६७	१४७९९	

आधार : जिल्हा आरोग्य अधिकारी, जिल्हा परिषद, रत्नागिरी

तक्ता क्रमांक ८.२३

जिल्ह्यातील कार्यरत आंगणवाड्या, कार्यरत सेविका व आंगणवाड्या इमारतींचा तपशिल मार्च-२०१४ अखेर
जिल्हा : रत्नागिरी संदर्भ वर्ष : २०१३-१४

अ. क्र.	तालुका	ग्रामीण/नागरी	आंगणवाड्या संख्या		कार्यरत आंगणवाडी सेविका	आंगणवाड्या इमारतींचा तपशिल			शौचालय असलेल्या आंगणवाड्या
			मंजूर	कार्यरत		स्वमालकीच्या	भाड्याच्या इमारती	नियमित इमारती शिवाय	
(१)	(२)	(३)	(४)	(५)	(६)	(७)	(८)	(९)	(१०)
१	मंडणगड	ग्रामीण	११९	११८	११५	४९	१७	५२	११८
		नागरी	०	०	०	०	०	०	०
		एकूण	११९	११८	११५	४९	१७	५२	११८
२	दापोली	ग्रामीण	३१२	३१२	३०९	१८१	५७	७४	३१२
		नागरी	०	०	०	०	०	०	०
		एकूण	३१२	३१२	३०९	१८१	५७	७४	३१२
३	खेड	ग्रामीण	२५२	२४९	२४४	१५२	३९	५८	२४९
		नागरी	२	२	२	०	०	२	०
		एकूण	२५४	२५१	२४६	१५२	३९	६०	२४९
४	चिपळूण	ग्रामीण	३५८	३५४	३४८	२५५	६०	३९	३५४
		नागरी	६	६	६	०	६	०	३
		एकूण	३६४	३६०	३५४	२५५	६६	३९	३५७
५	गुहागर	ग्रामीण	१९७	१९७	१९२	१२३	३०	४४	१९७
		नागरी	०	०	०	०	०	०	०
		एकूण	१९७	१९७	१९२	१२३	३०	४४	१९७
६	रत्नागिरी	ग्रामीण	३३६	३३६	३३५	१७०	४८	११८	३३६
		नागरी	१७	१७	१७	०	१	१६	१६
		एकूण	३५३	३५३	३५२	१७०	४९	१३४	३५२
७	संगमेश्वर	ग्रामीण	२८७	२८७	२८४	१५३	३८	९६	२८७
		नागरी	०	०	०	०	०	०	०
		एकूण	२८७	२८७	२८४	१५३	३८	९६	२८७
८	लांजा	ग्रामीण	१४८	१४८	१४८	८८	२३	३७	१४८
		नागरी	०	०	०	०	०	०	०
		एकूण	१४८	१४८	१४८	८८	२३	३७	१४८
९	राजापूर	ग्रामीण	२५३	२४९	२४९	११५	३८	९६	२४९
		नागरी	९	९	९	०	७	२	८
		एकूण	२६२	२५८	२५८	११५	४५	९८	२५७
जिल्हा एकूण	ग्रामीण	२२६२	२२५०	२२२४	१२८६	३५०	६१४	२२५०	
	नागरी	३४	३४	३४	०	१४	२०	२७	
	एकूण	२२९६	२२८४	२२५८	१२८६	३६४	६३४	२२७७	

आधार : उपमुख्य कार्यकारी अधिकारी (बालविकास), जि.प., प्रकल्प संचालक, शहरी एकात्मिक बालविकास केंद्रे

तक्ता क्रमांक ८.२४
जिल्ह्यातील कार्यरत आंगणवाड्या व त्यामधील बालके

जिल्हा : रत्नागिरी

संदर्भ वर्ष : २०१३-१४

अ. क्र.	तालुका	ग्रामीण/नागरी	आंगणवाड्यामध्ये दाखल मुले	स्तनदा मातांची संख्या	वयोगटनिहाय मुलांची संख्या				संदर्भ कालावधीतील			बालमृत्यू दर (११/१०) x १०००	उपजत मृत्यू दर (१२/१०) x १०००
					०-१	१ ते ३	३ ते ६	एकूण ० ते ६	नोंदविलेले जन्म	बाल मृत्यू	उपजत मृत्यू		
(१)	(२)	(३)	(४)	(५)	(६)	(७)	(८)	(९)	(१०)	(११)	(१२)	(१३)	(१४)
१	मंडणगड	ग्रामीण	२४५६	३७७	७८२	१६१७	२४५६	४८५५	४५०	९	४	२०.००	८.८९
		नागरी	०	०	०	०	०	०	०	०	०	०.००	०.००
		एकूण	२४५६	३७७	७८२	१६१७	२४५६	४८५५	४५०	९	४	२०.००	८.८९
२	दापोली	ग्रामीण	६२८३	९७९	१९७४	४२४६	६२८३	१२५०३	४६५	२४	५	५१.६१	१०.७५
		नागरी	०	०	०	०	०	०	८४२	७	६	८.३१	७.१३
		एकूण	६२८३	९७९	१९७४	४२४६	६२८३	१२५०३	१३०७	३१	११	२३.७२	८.४२
३	खेड	ग्रामीण	६००२	८८६	१८१०	३८९०	६००२	११७०२	१०८१	१९	८	१७.५८	७.४०
		नागरी	१३८	६	१८	३७	८३	१३८	४१९	२	१	४.७७	२.३९
		एकूण	६१४०	८९२	१८२८	३९२७	६०८५	११८४०	१५००	२१	९	१४.००	६.००
४	चिपळूण	ग्रामीण	८०४५	१२४७	२५९६	५३२६	८०४५	१५९६७	१५९६	२८	९	१७.५४	५.६४
		नागरी	१४०	४९	९३	१६०	२४०	४९३	१२०८	१	१७	०.८३	१४.०७
		एकूण	८१८५	१२९६	२६८९	५४८६	८२८५	१६४६०	२८०४	२९	२६	१०.३४	९.२७
५	गुहागर	ग्रामीण	४६५७	८०३	१६४४	३११६	४६५७	९४१७	५४५	१७	८	३१.१९	१४.६८
		नागरी	०	०	०	०	०	०	१०८	४	०	३७.०४	०.००
		एकूण	४६५७	८०३	१६४४	३११६	४६५७	९४१७	६५३	२१	८	३२.१६	१२.२५
६	रत्नागिरी	ग्रामीण	९५४२	१५२५	१२००	८२६४	९५४२	१९००६	११२३	२७	३	२४.०४	२.६७
		नागरी	५९८	९६	२०८	४७०	९६१	१६३९	४२५३	३	४४	०.७१	१०.३५
		एकूण	१०१४०	१६२१	१४०८	८७३४	१०५०३	२०६४५	५३७६	३०	४७	५.५८	८.७४
७	संगमेश्वर	ग्रामीण	६४९८	९८५	२०७०	४३४०	६४९८	१२९०८	४२९	२५	३	५८.२८	६.९९
		नागरी	०	०	०	०	०	०	८९०	१२६	८	१४१.५७	८.९९
		एकूण	६४९८	९८५	२०७०	४३४०	६४९८	१२९०८	१३१९	१५१	११	११४.४८	८.३४
८	लांजा	ग्रामीण	३६३६	१०८९	१२०५	२४१३	३६३६	७२५४	३४०	२६	३	७६.४७	८.८२
		नागरी	०	०	०	०	०	०	९५	०	०	०.००	०.००
		एकूण	३६३६	१०८९	१२०५	२४१३	३६३६	७२५४	४३५	२६	३	५९.७७	६.९०
९	राजापूर	ग्रामीण	५५६६	८२१	१५१	४७९७	५५६६	१०५१४	३७९	२०	११	५२.७७	२९.०२
		नागरी	१७४	५५	९७	१७४	३२०	५९१	४५०	१	१	२.२२	२.२२
		एकूण	५७४०	८७६	२४८	४९७१	५८८६	१११०५	८२९	२१	१२	२५.३३	१४.४८
जिल्हा एकूण	ग्रामीण	५२६८५	८७१२	१३४३२	३८००९	५२६८५	१०४१२६	६४०८	१९५	५४	३०.४३	८.४३	
	नागरी	१०५०	२०६	४१६	८४१	१६०४	२८६१	८२६५	१४४	७७	१७.४२	९.३२	
	एकूण	५३७३५	८९१८	१३८४८	३८८५०	५४२८९	१०६९८७	१४६७३	३३९	१३१	२३.१०	८.९३	

आधार : उपमुख्य कार्यकारी अधिकारी (बालविकास), जि.प., प्रकल्प संचालक, शहरी एकात्मिक बालविकास केंद्रे, जिल्हा आरोग्य अधिकारी.

तक्ता क्रमांक ८.२५

जिल्ह्यातील कार्यरत आंगणवाड्यामधील बालकांचे कुपोषण श्रेणीनिहाय वर्गीकरण

जिल्हा : रत्नागिरी

संदर्भ वर्ष : २०१३-१४

अ. क्र.	तालुका	ग्रामीण/नागरी	०-६ वयोगटातील मुले	वर्षभरात वजन घेतलेली		बालकांचे कुपोषण श्रेणीनिहाय वर्गीकरण स्तंभ - ४ पैकी			मध्यम कमी वजनाची बालके टक्केवारी (स्तंभ क्र.८ चा स्तंभ क्र.५ शी)	तीव्र कमी वजनाची बालके टक्केवारी (स्तंभ क्र.९ चा स्तंभ क्र.५ शी)
				मुले	टक्केवारी	सर्वसाधारण	मध्यम कमी वजनाची बालके (MAH)	तीव्र कमी वजनाची बालके (SAM)		
(१)	(२)	(३)	(४)	(५)	(६)	(७)	(८)	(९)	(१०)	(११)
१	मंडणगड	ग्रामीण	४८५५	४८५५	१००	४३७३	४६२	२०	१०	०
		नागरी	०	०	०	०	०	०	०	०
		एकूण	४८५५	४८५५	१००	४३७३	४६२	२०	१०	०
२	दापोली	ग्रामीण	१२५०३	१२४८९	१००	१११८४	११७५	१३०	९	१
		नागरी	०	०	०	०	०	०	०	०
		एकूण	१२५०३	१२४८९	१००	१११८४	११७५	१३०	९	१
३	खेड	ग्रामीण	११७०२	११६४४	१००	१०८३५	७४२	६७	६	१
		नागरी	१३८	१००	७२	७९	१८	३	१८	३
		एकूण	११८४०	११७४४	९९	१०९१४	७६०	७०	६	१
४	चिपळूण	ग्रामीण	१५९६७	१५८७१	९९	१४७२४	११००	४७	७	०
		नागरी	४९३	४८५	९८	३९०	८७	८	१८	२
		एकूण	१६४६०	१६३५६	९९	१५११४	११८७	५५	७	०
५	गुहागर	ग्रामीण	९४१७	९४१७	१००	८६०६	७२१	९०	८	१
		नागरी	०	०	०	०	०	०	०	०
		एकूण	९४१७	९४१७	१००	८६०६	७२१	९०	८	१
६	रत्नागिरी	ग्रामीण	१९००६	१९००६	१००	१७१९९	१७०७	१००	९	१
		नागरी	१६३९	१३८७	८५	११३६	२०३	४८	१५	३
		एकूण	२०६४५	२०३९३	९९	१८३३५	१९१०	१४८	९	१
७	संगमेश्वर	ग्रामीण	१२९०८	१२७९५	९९	११५०३	११६१	१३१	९	१
		नागरी	०	०	०	०	०	०	०	०
		एकूण	१२९०८	१२७९५	९९	११५०३	११६१	१३१	९	१
८	लांजा	ग्रामीण	७२५४	७२३९	१००	६३८३	७५६	१००	१०	१
		नागरी	०	०	०	०	०	०	०	०
		एकूण	७२५४	७२३९	१००	६३८३	७५६	१००	१०	१
९	राजापूर	ग्रामीण	१०५१४	१०५१४	१००	९५५७	८६८	८९	८	१
		नागरी	५९१	५९०	१००	४८६	८९	१५	१५	३
		एकूण	१११०५	१११०४	१००	१००४३	९५७	१०४	९	१
जिल्हा एकूण	ग्रामीण	१०४१२६	१०३८३०	१००	९४३६४	८६९२	७७४	८	१	
	नागरी	२८६१	२५६२	९०	२०९१	३९७	७४	१५	३	
	एकूण	१०६९८७	१०६३९२	९९	९६४५५	९०८९	८४८	९	१	

आधार : उपमुख्य कार्यकारी अधिकारी (बालविकास), जि.प., प्रकल्प संचालक, शहरी एकात्मिक बालविकास केंद्रे

तक्ता क्रमांक ८.२६
एकात्मिक बाल विकास योजना - माता व बालसंगोपन

जिल्हा : रत्नागिरी

संदर्भ वर्ष : २०१३-१४
(संख्या)

अ. क्र.	तालुका	० ते ६ वयोगटातील बालके	अंगणवाडीचा लाभ घेणारे		कार्यरत अंगणवाड्या					स्वतःची इमारत असलेल्या अंगणवाडीतील लाभधारकांची संख्या
			बालक	माता	स्वतःची इमारत असलेल्या	स्वतःची इमारत नसलेल्या			एकूण (६+९)	
						बांधकाम हाती घेतलेल्या	बांधकाम हाती नघेतलेल्या	एकूण (७+८)		
(१)	(२)	(३)	(४)	(५)	(६)	(७)	(८)	(९)	(१०)	(११)
१	मंडणगड	४८५५	४८५५	६७१	४९	९	६०	६९	११८	१५३०
२	दापोली	१२५०३	१२४८९	१७३८	१८१	७	१२४	१३१	३१२	४३४०
३	खेड	११८४०	११६९४	१५६२	१५२	२६	७१	९७	२४९	२१४२
४	चिपळूण	१६४६०	१६२१५	२४०६	२५५	१३	८६	९९	३५४	४५५६
५	गुहागर	९४१७	९४१७	१३३३	१२३	५	६९	७४	१९७	५१६४
६	रत्नागिरी	२०६४५	१९७७४	२७४०	१७०	२३	१४३	१६६	३३६	७६२०
७	संगमेश्वर	१२९०८	१२७९५	१७९०	१५३	१९	११५	१३४	२८७	६१३५
८	लांजा	७२५४	७२३९	१०८९	८८	६	५४	६०	१४८	१५६०
९	राजापूर	१११०५	१०९००	१६४१	११५	१५	११९	१३४	२४९	३२०५
एकूण जिल्हा		१०६९८७	१०५३७८	१४९७०	१२८६	१२३	८४१	९६४	२२५०	३६२५२

आधार : - बाल विकास प्रकल्प अधिकारी, एकात्मिक बाल विकास योजना ग्रामिण/शहरी

तक्ता क्रमांक ८.२७
दारिद्र्य रेषेखालील शहरी भागातील कुटुंबे

जिल्हा : रत्नागिरी

संदर्भ : २००५

अ. क्र.	महानगर पालिका व	शहरी कुटुंबांची एकूण संख्या	दारिद्र्य रेषेखालील शहरी कुटुंबे					दारिद्र्य रेषेखालील कुटुंबांची (टक्केवारी)
			अनुसूचित जाती	अनुसूचित जमाती	अल्पसंख्यांक	इतर	एकूण	
(१)	(२)	(३)	(४)	(५)	(६)	(७)	(८)	(९)
१	खेड	५७१७	४३	१	९	२२०	२७३	४.७८
२	चिपळूण	४२७१	३४३	२०	४६	१८	४२७	१०.००
३	रत्नागिरी	१२३१४	१७	५२	२१३	४४५	७२७	५.९०
४	राजापूर	१८५७	३	१३	१४	५७	८७	४.६८
एकूण		२४१५९	४०६	८६	२८२	७४०	१५१४	६.००

आधार : मुख्य कार्यकारी अधिकारी, नगरपरिषद (सर्व)

तक्ता क्रमांक ८.२८
दारिद्र्य रेषेखालील ग्रामीण भागातील कुटुंबे

जिल्हा : रत्नागिरी

संदर्भ : २००२

अ. क्र.	तालुका	ग्रामीण कुटुंबांची एकूण संख्या	दारिद्र्य रेषेखालील ग्रामीण कुटुंबे					दारिद्र्य रेषेखालील कुटुंबांची (टक्केवारी)
			अनुसूचित जाती	अनुसूचित जमाती	अल्प संख्यांक	इतर	एकूण	
(१)	(२)	(३)	(४)	(५)	(६)	(७)	(८)	(९)
१	मंडणगड	१६९५८	७७७	३१४	३२२	४१००	५५१३	३२.५१
२	दापोली	४१९२०	१०३९	७४२	५२४	८९६२	११२६७	२६.८८
३	खेड	४०००७	१९००	३३३	४८९	११६६५	१४३८७	३५.९६
४	चिपळूण	५२९३४	२९१६	४३५	६२४	१८९७७	२२९५२	४३.३६
५	गुहागर	३१८४८	८६३	१८	२८८	९०४१	१०२१०	३२.०६
६	रत्नागिरी	४९५१३	१२७८	७०	५५७	११७५७	१३६६२	२७.५९
७	संगमेश्वर	५१९३६	२५११	५७	५०२	१८३७७	२१४४७	४१.३०
८	लांजा	२५४५५	१०६९	१२	२७१	७७२३	९०७५	३५.६५
९	राजापूर	४०५८७	६३७	०	९३३	११६७३	१३२४३	३२.६३
एकूण		३५११५८	१२९९०	१९८१	४५१०	१०२२७५	१२१७५६	३४.६७

आधार:- प्रकल्प अधिकारी, जिल्हा ग्रामीण विकास यंत्रणा

तक्ता क्रमांक ८.२९

विविध गृहनिर्माण मंडळामार्फत म्हाडाने बांधलेल्या घरांचा तपशिल.

जिल्हा : रत्नागिरी

संदर्भ वर्ष : २०१३-१४

मंडळाचे नांव : कोकण गृहनिर्माण व क्षेत्रविकास मंडळ

(सदनिकांची संख्या) - निरंक

अ. क्र.	तालुका	औद्योगिक	झोपडपट्टी पुर्नवसन	आर्थिक दुर्बलघटक	अल्प उत्पन्न	मध्यम उत्पन्न गट	उच्च उत्पन्न गट	इतर	एकूण	झालेला खर्च रुपये
(१)	(२)	(३)	(४)	(५)	(६)	(७)	(८)	(९)	(१०)	(११)
१	मंडणगड									
२	दापोली									
३	खेड									
४	चिपळूण									
५	गुहागर									
६	रत्नागिरी									
७	संगमेश्वर									
८	लांजा									
९	राजापूर									
एकूण										

सन २०१३-१४ या आर्थिक वर्षात रत्नागिरी जिल्ह्यात बांधलेल्या सदनिकांची संख्या निरंक आहे.

आधार : गृहनिर्माण विभाग (म्हाडा)

तक्ता क्रमांक ८.३०
राजीव गांधी प्रकल्प निवारा विशेष प्रकल्प

जिल्हा : रत्नागिरी

अ. क्र.	तालुका	बांधलेली एकूण घरे		झालेला खर्च रुपये लाखात	
		२०१२-१३	२०१३-१४	२०१२-१३	२०१३-१४
(१)	(२)	(३)	(४)	(५)	(६)
१	मंडणगड	०	०	*	*
२	दापोली	०	०	*	*
३	खेड	०	०	*	*
४	चिपळूण	४	५	*	*
५	गुहागर	१	०	*	*
६	रत्नागिरी	०	०	*	*
७	संगमेश्वर	०	१	*	*
८	लांजा	०	०	*	*
९	राजापूर	०	०	*	*
एकूण		५	६	०.००	०

टिप : * बँकेमार्फत कर्ज योजना असलेने खर्च देता येत नाही.
आधार : प्रकल्प संचालक, जिल्हा ग्रामीण विकास यंत्रणा,

तक्ता क्रमांक ८.३१
इंदिरा आवास योजना ग्रामीण भागासाठी

जिल्हा : रत्नागिरी

संदर्भ वर्ष : २०१३-१४

अ. क्र.	तालुका	योजनेतर्गत बांधलेली एकूण घरे	झालेला खर्च (रु.लाख)	दारिद्र्य रेषेखालील घर नसलेल्या कुटूंबांची संख्या	वितरीत केलेल्या घरांची संख्या				
					अनुसूचीत जाती	अनुसूचित जमाती	अल्प संख्यांक	इतर	एकूण
(१)	(२)	(३)	(४)	(५)	(६)	(७)	(८)	(९)	(१०)
१	मंडणगड	२५	२४	३२३	०	०	०	२५	२५
२	दापोली	८०	७६	३९७	०	०	०	८०	८०
३	खेड	६३	६०	१२७७	०	०	०	६३	६३
४	चिपळूण	१८९	१८०	२४६९	०	०	०	१८९	१८९
५	गुहागर	४५	४३	१५०३	०	०	०	४५	४५
६	रत्नागिरी	७४	७०	५२३९	०	०	०	७४	७४
७	संगमेश्वर	२०६	१९६	४०१	०	०	०	२०६	२०६
८	लांजा	४	४	६६१	०	०	०	४	४
९	राजापूर	३७३	३५४	२३३६	०	०	०	३७३	३७३
एकूण		१०५९	१००७	१४६०६	०	०	०	१०५९	१०५९

आधार : प्रकल्प संचालक, जिल्हा ग्रामीण विकास यंत्रणा

तक्ता क्रमांक ८.३२
घरबांधणीसाठी अर्थसहाय्य योजनेअंतर्गत ग्रामीण क्षेत्रात दिलेली घरे

जिल्हा : रत्नागिरी

संदर्भ वर्ष : २०१३-१४

अ. क्र.	तहसील	दाखिलद्वय रेषेखालील कुटुंबे (२००२ नुसार)	दाखिलद्वय रेषेखालील वेधर कुटुंबे	सन २००२ पासून बेघराना दिलेली घरे					
				इंदिरा आवास योजना			राजीव गांधी निवास योजना क्र.१		
				मंजूर घरे	पूर्ण झालेली घरे	बांधकाम सुरु असलेली घरे	मंजूर घरे	पूर्ण झालेली घरे	बांधकाम सुरु असलेली घरे
(१)	(२)	(३)	(४)	(५)	(६)	(७)	(८)	(९)	(१०)
१	मंडणगड	५५१३	३२३	११२०	११०८	१२	०.००	०	०
२	दापोली	११२६७	३९७	२७७०	२७२९	४१	०.००	०	०
३	खेड	१४३८७	१२७७	१९३३	१९१९	१४	०.००	०	०
४	चिपळूण	२२९५२	२४६९	४५६४	४४६४	१००	०.००	०	०
५	गुहागर	१०२१०	१५०३	१६११	१६०३	८	०.००	०	०
६	रत्नागिरी	१३६६२	५२३९	१६३६	१५४१	९५	०.००	०	०
७	संगमेश्वर	२१४४७	४०१	३९७५	३८२३	१५२	०.००	०	०
८	लांजा	९०७५	६६१	१४१३	१४१३	०	०.००	०	०
९	राजापूर	१३२४३	२३३६	२७४०	२४४२	२९८	०.००	०	०
एकूण		१२१७५६	१४६०६	२१७६२	२१०४२	७२०	०.००	०	०

आधार : प्रकल्प संचालक, जिल्हा ग्रामीण विकास येवणा

तक्ता क्रमांक ८.३३
जिल्हातील मागासवर्गीय वसतीगृहे, त्यांची प्रवेश क्षमता व दिलेले प्रवेश

जिल्हा : रत्नागिरी

संदर्भ वर्ष : २०१३-१४

अ. क्र.	तालुका	मंजूर वसतीगृहे			कार्यरत वसतीगृहे			त्यामधील प्रवेश क्षमता						संदर्भ कालावधीत दिलेले प्रवेश					
								शासकीय		अनुदानित		एकूण		शासकीय		अनुदानित		एकूण	
		शासकीय	अनुदानित	एकूण	शासकीय	अनुदानित	एकूण	मुले	मुली	मुले	मुली	मुले	मुली	मुले	मुली	मुले	मुली	मुले	मुली
(१)	(२)	(३)	(४)	(५)	(६)	(७)	(८)	(९)	(१०)	(११)	(१२)	(१३)	(१४)	(१५)	(१६)	(१७)	(१८)	(१९)	(२०)
१	मंडणगड	१	१	२	१	१	२	७५	०	२६	०	१०१	०	७५	०	२०	०	९५	०
२	दापोली	०	७	७	०	७	७	०	०	२८४	११०	२८४	११०	०	०	२३४	९०	२३४	९०
३	खेड	०	६	६	०	५	५	०	०	२११	२४	२११	२४	०	०	१८६	२४	१८६	२४
४	चिपळूण	३	३	६	३	३	६	७५	१७५	९४	०	१६९	१७५	७५	१७५	९४	०	१६९	१७५
५	गुहागर	०	२	२	०	२	२	०	०	१००	०	१००	०	०	०	७९	०	७९	०
६	रत्नागिरी	३	६	९	३	६	९	१७५	७५	२३८	०	४१३	७५	१७५	७५	१९४	०	३६९	७५
७	संगमेश्वर	१	६	७	१	५	६	७५	०	३२८	४०	४०३	४०	६४	०	२८५	४०	३४९	४०
८	लांजा	०	२	२	०	२	२	०	०	७५	०	७५	०	०	०	७३	०	७३	०
९	राजापूर	१	२	३	१	२	३	१००	०	५५	३०	१५५	३०	४०	०	५५	३०	९५	३०
एकूण जिल्हा		९	३५	४४	९	३३	४२	५००	२५०	१४११	२०४	१९११	४५४	४२९	२५०	१२२०	१८४	१६४९	४३४

आधार : विशेष जिल्हा समाजकल्याण अधिकारी, समाजकल्याण अधिकारी गट - अ, जि.प.

तक्ता क्रमांक ८.३४

जिल्ह्यातील दलित वस्त्या, त्यामधील लोकसंख्या व दलित वस्त्यांची सुधारणा

जिल्हा : रत्नागिरी

संदर्भ वर्ष : २०१३-१४

अ. क्र.	तालुका	दलित वस्त्यांची संख्या	त्यामधील लोकसंख्या	संदर्भ कालावधीत कामे			त्यांची प्रशासकीय मंजूरीची रक्कम (रु. लाख)		
				अपूर्ण (मागील वर्ष अखेरीस)	नविन मंजूर	एकूण	अपूर्ण (मागील वर्ष अखेरीस)	नविन मंजूर	एकूण
(१)	(२)	(३)	(४)	(५)	(६)	(७)	(८)	(९)	(१०)
१	मंडणगड	७७	८४०६	२	६	८	१८.३५	१७.६७	३६.०२
२	दापोली	१३०	१२५२५	९	६	१५	४०.९५	२५.१७	६६.१२
३	खेड	२०४	१९७७२	२	१०	१२	८.७३	३९.१७	४७.९०
४	चिपळूण	१६४	२९२९०	६	१५	२१	३७.८४	९६.८६	१३४.७०
५	गुहागर	९१	१११६४	२	४	६	१२.००	१५.९९	२७.९९
६	रत्नागिरी	१०६	१५०९४	३	४	७	५.२९	२६.३४	३१.६३
७	संगमेश्वर	१६६	२६३४५	६	७	१३	२२.५३	३०.०३	५२.५६
८	लांजा	८३	११८२६	२	७	९	१०.८६	२३.७२	३४.५८
९	राजापूर	१२७	११५८४	२	६	८	१४.५४	२०.९६	३५.५०
एकूण जिल्हा		११४८	१४६००६	३४	६५	९९	१७१.०९	२९५.९१	४६७.००

तक्ता क्रमांक ८.३४ पूढे चालू

जिल्ह्यातील दलित वस्त्या, त्यामधील लोकसंख्या व दलित वस्त्यांची सुधारणा

अ. क्र.	तालुका	एकूण हाती घेतलेल्या कामांचे प्रकार (स्तंभ-७)						संदर्भ कालावधीत पूर्ण कामे	
		पाणी पुरवठा	स्वच्छता/ मल: निस्सारणाची कामे	सार्वजनिक वाचनालये	रस्ते, पूल/ पोच रस्ते	समाज मंदीर	इतर	संख्या	त्यांवरील खर्च (रु.लाख)
(१)	(२)	(११)	(१२)	(१३)	(१४)	(१५)	(१६)	(१७)	(१८)
१	मंडणगड	२	०	०	५	१	०	०	०.००
२	दापोली	१	०	०	१०	४	०	४	९.३५
३	खेड	१	०	०	१०	१	०	४	१३.५
४	चिपळूण	५	०	०	१२	४	०	०	०.००
५	गुहागर	१	०	०	३	२	०	३	३.००
६	रत्नागिरी	२	१	०	४	०	०	३	८.४८
७	संगमेश्वर	२	०	०	१०	१	०	२	३.०७
८	लांजा	२	०	०	५	२	०	६	२१.५
९	राजापूर	०	०	०	७	१	०	१	९.७९
एकूण जिल्हा		१६	१	०	६६	१६	०	२३	६८.६९

आधार : विशेष जिल्हा समाजकल्याण अधिकारी, समाजकल्याण अधिकारी गट - अ, जि.प.

तक्ता क्रमांक ८.३५

अल्पसंख्यांक विकास विभागाकडून राबविण्यात येत असलेल्या विविध योजनांचे लाभार्थी संख्या

जिल्हा : रत्नागिरी

अ. क्र.	बाब	एकूण खर्च लाखात		लाभार्थ्यांची संख्या	
		२०१२-१३	२०१३-१४	२०१२-१३	२०१३-१४
(१)	(२)	(३)	(४)	(५)	(६)
१	प्राथमिक शाळेत शिक्षण घेणाऱ्या अल्पसंख्यांक विद्यार्थ्यांना मोफत गणवेश वाटप योजना	०	२.७४	०	४६९३
२	५ वी ते ७ वी मध्ये शिक्षण घेणाऱ्या अल्पसंख्यांक विद्यार्थ्यांच्या उपस्थितीकरिता पालकांना प्रोत्साहन भत्ता	२६.१०	०.००	१३५९४	०
३	उच्च व्यावसायिक शिक्षण घेणाऱ्या अल्पसंख्यांक विद्यार्थ्यांकरिता शिष्यवृत्ती योजना	उना	उना	उना	उना
४	निरंतर प्रशिक्षण योजना /तंत्र शिक्षण परीक्षा मंडळ /मुक्त विद्यापीठ यांच्यामार्फत राबविण्यात येणाऱ्या अभ्यासक्रमांमध्ये शिक्षण घेणाऱ्या अल्पसंख्यांक लाभार्थ्यांची संख्या	उना	उना	उना	उना
५	राज्यातील अल्पसंख्यांक विद्यार्थ्यांना शासकीय औद्योगिक प्रशिक्षण संस्थांमधून अल्पमुदतीच्या व्यावसायिक प्रशिक्षणाकरिता अनुदानित लाभार्थ्यांची संख्या	०.३५	०.००	१०.००	०
६	बेरोजगार अल्पसंख्यांक उमेदवारांना मॉल्समध्ये नोकरी उपलब्ध होण्याकरिता प्रशिक्षण घेणाऱ्या लाभार्थ्यांची संख्या	सदर योजना सन २०१० पासून बंद करण्यात आली आहे.			
आधार : १) जिल्हा व्यवसाय शिक्षण व प्रशिक्षण अधिकारी, २)शिक्षणाधिकारी (प्राथमिक)जिल्हा परीषद, ३)सहाय्यक संचालक,जिल्हा रोजगार व स्वयंरोजगार मार्गदर्शन केंद्र.					

तक्ता क्रमांक ८.३६
महसुल विभागाकडील सामाजिक सुरक्षा योजनां अंतर्गत केलेले अर्थसहाय्य

जिल्हा : रत्नागिरी

संदर्भ वर्ष : २०१३-१४
(अनुदान लाखात)

अ. क्र.	तालुका	संजय गांधी निराधार योजना		श्रावणबाळ सेवा योजना		ईंदिरा गांधी राष्ट्रीय वृध्दापकाळ योजना		राष्ट्रीय कुटुंब लाभ योजना	
		लाभार्थी संख्या	दिलेले अनुदान	लाभार्थी संख्या	दिलेले अनुदान	लाभार्थी संख्या	दिलेले अनुदान	लाभार्थी संख्या	दिलेले अनुदान
(१)	(२)	(३)	(४)	(५)	(६)	(७)	(८)	(९)	(१०)
१	मंडणगड	३०७	९.६६	५३१	९.०१	४४८	३.५१	३	०.६०
२	दापोली	११३१	९०.८६	१८९५	९२.२१	१३३५	२९.६१	१०	२.००
३	खेड	११३८	८९.०८	१४१०	६५.५९	१०८४	२३.३७	२२	५.३०
४	चिपळूण	२०३८	१६७.२१	२२७०	११३.२८	१६३३	३२.८४	३९	७.००
५	गूहागर	८८०	४७.००	१०९६	४८.०८	८१४	९.८०	८	१.५०
६	संगमेश्वर	१८६९	१४७.७५	२३७०	११२.०५	१९५१	४३.२९	४२	३.१०
७	रत्नागिरी	१२९२	१०८.०१	१२२९	६०.९७	८६१	१९.८७	११	२.१०
८	लांजा	८३०	७१.३७	९०४	४०.१८	६७६	१४.२४	२०	४.००
९	राजापूर	११२३	९२.५८	१५८६	८०.६१	१०५५	२३.५४	१०	२.००
एकूण		१०६०८	८२३.५२	१३२९१	६२१.९८	९८५७	२००.०७	१६५	२७.६०

आधार : जिल्हाधिकारी कार्यालय (संजय गांधी शाखा)

तक्ता क्रमांक ८.३७
संजय गांधी निराधार अनुदान योजनेतर्गत केलेले अर्थसहाय्य

जिल्हा : रत्नागिरी

संदर्भ वर्ष : २०१३-१४
(अनुदान लाखात)

अ. क्र.	तालुका	६५ वर्षाखालील निराधार व्यक्ती		अनाथ मुले		अपंग		निराधार विधवा		घटस्फोट झालेल्या निराधार महिला		अत्याचारित व वेश्या व्यवसायातून मुक्त झालेल्या महिला	
		लाभार्थी संख्या	दिलेले अनुदान	लाभार्थी संख्या	दिलेले अनुदान	लाभार्थी संख्या	दिलेले अनुदान	लाभार्थी संख्या	दिलेले अनुदान	लाभार्थी संख्या	दिलेले अनुदान	लाभार्थी संख्या	दिलेले अनुदान
(१)	(२)	(३)	(४)	(५)	(६)	(७)	(८)	(९)	(१०)	(११)	(१२)	(१३)	(१४)
१	मंडणगड	४५	३.२४	४	०.२९	३२	२.३०	२२०	२३.३२	६	०.४	०	०.००
२	दापोली	६७	४.८२	४	०.२८	१८५	१३.३२	८७०	७२.०७	५	०.४	०	०.००
३	खेड	५१	३६.७२	७	०.५०	३११	२१.६०	७६८	८३.००	१	०.१	०	०.००
४	चिपळूण	५३	२.६८	५	०.३९	४२९	३०.८८	१४८०	११४.०३	३८	२.७	०	०.००
५	गूहागर	२४१	१४.४६	९	०.८१	८१	४.८६	५३४	४२.२०	१५	०.९	०	०.००
६	संगमेश्वर	६८	५.३४	२०	१.१५	६७९	४२.३३	१०४९	९४.१५	५३	४.७	०	०.००
७	रत्नागिरी	५९	४.२४	११	०.८६	२८२	२०.३७	९९८	८१.२३	१८	१.३	०	०.००
८	लांजा	४३१	३१.०३	५	०.३६	२९	२.०८	३२३	३४.८८	४२	३	०	०.००
९	राजापूर	२७५	१८.१५	३	०.१९	२७४	१८.००	५६८	५६.०२	३	०.१९	०	०.००
एकूण		१२९०	१२०.६८	६८	४.८३	२३०२	१५६	६८१०	६०१	१८१	१४	०	०

आधार : जिल्हाधिकारी कार्यालय (संजय गांधी शाखा)

तक्ता क्रमांक ८.३८
पुनर्वसन प्रकल्पांची सद्यस्थिती

जिल्हा : रत्नागिरी

संदर्भ वर्ष : २०१३-१४

अ. क्र.	प्रकल्पांचे नांव	पुनर्वसन अधिनियमांतर्गत अधिसूचना निर्गमित दिनांक	निश्चित केलेला स्लॉब	बाधित गांवे (संख्या)	बाधित क्षेत्र (हेक्टर)	जमिन वाटप		भुखंड वाटप			प्रकल्पग्रस्त	
						खातेदार (संख्या)	क्षेत्र (हेक्टर)	वसाहत (संख्या)	खातेदार (संख्या)	क्षेत्र (हेक्टर)	निर्गमित केलेले दाखले (संख्या)	नोकरी मिळाले ली
(१)	(२)	(३)	(४)	(५)	(६)	(७)	(८)	(९)	(१०)	(११)	(१२)	(१३)
१	तिडे ल.पा. प्रकल्प, ता. मंडणगड	०७/०२/२००८	१-६१-०	१	६६-६१-९४	--	--	एकही कुटुंब बाधित होत नसल्याने प्रश्न उद्भवत नाही			२	--
२	सुकॉडी वाधिवणे ल.पा. प्रकल्प ता. दापोली.	२६/११/१९९८	३-२३-०	६	९३-८४-३०	--	--	१	१४	०-३९-३६	३	--
३	शिरसाडी ल.पा. प्रकल्प, ता. दापोली.	२०/४/२००२	३-२३-०	१	५३-६७-९०	--	--	स्वेच्छा पुनर्वसन असल्याने प्रश्न उद्भवत नाही			९	--
४	न्यू मांडवे ल.पा. प्रकल्प ता. खेड	१३/०१/१९९७	३-२३-०	४	१३३-५०-००	--	--	२	अद्याप वाटप करण्यात आलेले नाही		७८	३
५	पोयनार ल.पा. प्रकल्प ता. खेड	१९/३/२००१	३-२३-०	४	२१८-७५-००	--	--	३	२७	०-९९-९०	५७	१
६	तळवट खेड ल.पा. प्रकल्प, ता. खेड	०९/१२/१९९६	३-२३-०	१	५४-३५-००	--	--	१	४०	२-१२-७५	१७	--
७	शेलारवाडी ल.पा. प्रकल्प, ता. खेड	१०/१०/२०००	३-२३-०	२	९१-५०-००	--	--	२	१७७	१३-०७-४५	६५	२
८	पिंपळवाडी डुबी ल.पा. प्रकल्प, ता. खेड	०८/१०/१९९०	३-२३-०	१	१५५-४५-००	--	--	स्वेच्छा पुनर्वसन असल्याने प्रश्न उद्भवत नाही			२५१	४
९	कुडप ल.पा. प्रकल्प, ता.चिपळूण	०८/१२/२००५	१-६१-०	१	१७५-००-००	--	--	अद्याप गावठाण निश्चित झालेले नाही			३	--
१०	येलोंदवाडी ल.पा. प्रकल्प, ता.चिपळूण	१२/०७/२००७	३-२३-०	३	२८५-३५-२०	--	--	अद्याप गावठाण निश्चित झालेले नाही			--	--
११	कोंडवाडी गडगडी ल.पा. प्रकल्प, ता.संगमेश्वर	२१/०६/१९८८	३-२३-०	४	१०७-४७-८२	८	७-२०-४०	२	१५०	६-७८-९५	१३३	६
१२	गडनदी म.पा. प्रकल्प, ता.संगमेश्वर	०७/१०/१९८८	३-२३-०	५	३१७-१८-२०	१७	६-८६-७०	५	२७५	१२-१६-५५	२५५	१
१३	चांदोली अभयारण्य प्रकल्प, ता.संगमेश्वर	माहिती उपलब्ध नाही	३-२३-०	१	२३२३-२०-००	--	--	१	अद्याप वाटप करण्यात आलेले नाही		७२	--
१४	रोंगव ल.पा. प्रकल्प, ता.संगमेश्वर	०७/०८/१९९६	३-२३-०	१	५७-००-००	--	--	स्वेच्छा पुनर्वसन असल्याने प्रश्न उद्भवत नाही			१९	--
१५	मुचकुंदी बृहत ल.पा. प्रकल्प, ता.लांजा	२३/२/२००६	१-६१-०	१	१२९-००-००	--	--	स्वेच्छा पुनर्वसन असल्याने प्रश्न उद्भवत नाही			१०	--
१६	आसगा ल.पा. प्रकल्प, ता.लांजा	०६/०४/२००६	१-६१-०	१	१०२-५७-६५	--	--	एकही कुटुंब बाधित होत नसल्याने प्रश्न उद्भवत नाही			४	--
१७	जामदा ल.पा. प्रकल्प, ता.राजापूर	०८/१२/२००५	३-२३-०	२	५५३-११-००	--	--	४	भूसंपादन प्रक्रिया अद्याप पूर्ण झालेली नाही		२	--
१८	चव्हाणवाडी ल.पा. प्रकल्प, ता.राजापूर	०२/०८/२००७	२-४२-०	१	१२१-८८-४०	--	--	स्वेच्छा पुनर्वसन असल्याने प्रश्न उद्भवत नाही			३	--
१९	अर्जुना म.पा. प्रकल्प, ता.राजापूर	२०/४/२००२	३-२३-०	२	२५४-००-००	--	--	४	५३२	२३-१७-२३	२८९	२
२०	काकेवाडी ल.पा. प्रकल्प, ता.राजापूर	०७/०९/२००६	१-६१-०	१	५८-१४-९०	--	--	एकही कुटुंब बाधित होत नसल्याने प्रश्न उद्भवत नाही			१	--
२१	ओझर ल.पा. प्रकल्प, ता.राजापूर	०५/१०/२००६	२-४१-०	१	७२-४५-००	--	--	स्वेच्छा पुनर्वसन असल्याने प्रश्न उद्भवत नाही			--	--
२२	चिंचवाडी ल.पा. प्रकल्प, ता.राजापूर	०४/०५/२००६	१-६१-०	१	७२-८१-००	--	--	स्वेच्छा पुनर्वसन असल्याने प्रश्न उद्भवत नाही			१५	--
२३	जैतापूर अप्पुर्जा प्रकल्प, ता.राजापूर	१२/०१/२००६	३-२३-०	५	९७०-८२-८०	--	--	एकही कुटुंब बाधित होत नसल्याने प्रश्न उद्भवत नाही			३०३	१७
२४	धोपावे कोस्टल पॉवर लि. ता.गुहागर	२७/५/२०१० शुध्दीपत्र दि. १९ ते २५ मे २०११	३-२३-०	५	४८४-६२-८०	--	--	एकही कुटुंब बाधित होत नसल्याने प्रश्न उद्भवत नाही			--	--
एकूण		--	--	५५	६९५०-३३-९१	२५	१४/०७/२०१०	२५	१२१५	५८-७२-१९	१५९१	३६

आधार : उपजिल्हाधिकारी, पुनर्वसन, रत्नागिरी

तक्ता क्रमांक ८.३९
जिल्ह्यातील दुष्काळामुळे झालेली हानी व पुनर्वसन व्यवस्थापनांतर्गत दिलेले सहाय्य

जिल्हा : रत्नागिरी

संदर्भ वर्ष : २०१३-१४

अ. क्रं.	तालुका	दुष्काळामुळे झालेली हानी				मदत व पुनर्वसनांतर्गत केलेले सहाय्य				
		पिकाचे झालेले नुकसान (आणेवारी)	दुष्काळामुळे मृतप्राणी (संख्या)	स्थलांतरितांची संख्या	इतर	रोजगार हमी योजनेंतर्गत पुरविलेला रोजगार (मनुष्य दिन)	दुष्काळग्रस्त प्राण्यांसाठी उभारलेल्या छावण्यां	पिक आणेवारी नुसार दिलेली नुकसान भरपाई		कर्जमाफी दिलेल्या शेतकऱ्यांची संख्या
(१)	(२)	(३)	(४)	(५)	(६)	(७)	(८)	(९)	(१०)	(११)
१	मंडणगड									
२	दापोली									
३	खेड									
४	चिपळूण									
५	गुहागर									
६	रत्नागिरी									
७	संगमेश्वर									
८	लांजा									
९	राजापूर									
	जिल्हा एकूण									
दुष्काळ नसल्याने माहिती निरंक आहे.										
आधार : आपत्ती व्यवस्थापन विभाग, महसुल शाखा, जिल्हाधिकारी कार्यालय, रत्नागिरी										

तक्ता क्रमांक ८.४०
जिल्ह्यातील आपत्तीमुळे झालेली हानी व आपत्ती व्यवस्थापनांतर्गत दिलेले सहाय्य

जिल्हा : रत्नागिरी

संदर्भ वर्ष : २०१३-१४

अ. क्रं.	आपत्तीचा प्रकार	आपत्तीमुळे झालेली हानी								आपत्ती व्यवस्थापना अंतर्गत वाटलेले सहाय्य (रु.लक्ष)
		मनुष्य (संख्या)	प्राणी (संख्या)	कृषी (हेक्टर)	घरे (संख्या)	रस्ते लाबी कि.मी.	पुल (संख्या)	सार्वजनिक इमारती (संख्या)	इतर	
(१)	(२)	(३)	(४)	(५)	(६)	(७)	(८)	(९)	(१०)	(११)
१	भूकंप	०	०	०	०	०	०	०	०	०
२	पूर	१७	६०	५६८	१२०६	०	०	०	१६८	१३७.००
३	वादळ	०	०	०	२	०	०	०	०	०.०३
४	भूस्खलन	०	०	०	०	०	०	०	०	०.००
५	गारपीट	०	०	०	०	०	०	०	०	०.००
६	इतर	०	०	०	०	०	०	०	०	०.००
	एकूण	१७	६०	५६८	१२०८	०	०	०	१६८	१३७.०३
आधार : आपत्ती व्यवस्थापन विभाग, जिल्हाधिकारी कार्यालय										

तक्ता क्रमांक ९.१
जिल्ह्यातील विविध योजनांतर्गत नियतव्यय व खर्चाचा आढावा

जिल्हा : रत्नागिरी

(रुपये लाखात)

अ. क्र.	जिल्हा योजना	२०१२-२०१३		२०१३-२०१४		२०१४-२०१५
		नियतव्यय	खर्च	नियतव्यय	खर्च	नियतव्यय
(१)	(२)	(३)	(४)	(५)	(६)	(७)
१	सर्व साधारण योजना	१३०५८.७९	१३०४४.७३	१४०००.००	१३९९८.१६	१५०००.००
२	अनुसूचित जाती उपयोजना	१६५७.००	१२४३.४९	१६५७.००	१५०९.३२	१०६६.००
३	आदिवासी उपयोजना	--	--	--	--	--
४	आदिवासी उपयोजना क्षेत्राबाहेरील योजना	८५.६७	७८.८६	९८.९६	९१.४३	११४.१२
५	डोंगरी विकास कार्यक्रम	५५०.००	३११.३४	५५०.००	३९७.०६	५५०.००
६	खासदारांचा स्थानिक विकास कार्यक्रम	१०००.००	६२६.००	५८९.५०	५८९.५०	५००.००
७	आमदारांचा स्थानिक विकास कार्यक्रम	१०००.००	७८८.९१	१०००.००	८५१.९४	१०००.००

आधार : जिल्हा नियोजन अधिकारी, रत्नागिरी

तक्ता क्रमांक १.२
विविध विकास शिर्षाखाली झालेला योजनांतर्गत खर्च

जिल्हा : रत्नागिरी

संदर्भ वर्ष : २०१३-१४
(रुपये लाखात)

अ.क्र.	विकास शिर्ष व उपशिर्ष	जिल्हा पातळीवरील योजनांवर झालेला खर्च				
		सर्वसाधारण	आदिवासी उपयोजना	आदिवासी उपयोजना क्षेत्राबाहेरील	अनुसूचित जाती उपयोजना	एकूण
(१)	(२)	(३)	(४)	(५)	(६)	(७)
१	कृषि व संलग्न सेवा					
	१.१) पीक संवर्धन	३०.३१	०.००	०.००	३४५.२७	३७५.५८
	१.२) फलोत्पादन	३०.००	०.००	०.००	०.००	३०.००
	१.३) मृद व जलसंधारण	४४७.१४	०.००	०.००	०.००	४४७.१४
	१.४) पशुसंवर्धन	४५६.१२	०.००	०.००	२६.२७	४८२.३९
	१.५) दुग्ध शाळा विकास	२.९८	०.००	०.००	०.००	२.९८
	१.६) मत्स्य व्यवसाय	५६०.८०	०.००	०.००	०.००	५६०.८०
	१.७) वने व वन्य जीवन	७४.९९	०.००	०.००	०.००	७४.९९
	१.८) सामाजिक वनीकरण	०.००	०.००	०.००	०.००	०.००
	१.९) धान्य साठवण, गोदामे व पणन	०.००	०.००	०.००	०.००	०.००
	१.१०) कृषि शिक्षण आणि संशोधन	०.००	०.००	०.००	०.००	०.००
	१.११) सहकार	३०.००	०.००	०.००	१.००	३१.००
	एकूण (एक)	१६३२.३४	०.००	०.००	३७२.५४	२००४.८८
२	ग्रामीण विकास					
	२.१) एकात्मिक ग्रामीणविकास कार्यक्रम	९८८.९९	०.००	०.००	०.००	९८८.९९
	२.२) अवर्षण प्रवण क्षेत्र कार्यक्रम	०.००	०.००	०.००	०.००	०.००
	२.३) ग्रामीण रोजगार	३४४.७६	०.००	०.००	०.००	३४४.७६
	२.४) भू-सुधारणा	०.००	०.००	०.००	०.००	०.००
	२.५) रोजगार हमी योजना	०.००	०.००	०.००	०.००	०.००
	२.६) सामुहिक विकास	०.००	०.००	०.००	०.००	०.००
	२.७) ग्रामीण स्वच्छता कार्यक्रम	९७.००	०.००	०.००	०.००	९७.००
	एकूण (दोन)	१४३०.७५	०.००	०.००	०.००	१४३०.७५
३	पाटबंधारे व पूर नियंत्रण					
	३.१) लघु पाटबंधारे (राज्यक्षेत्र)	०.००	०.००	०.००	०.००	०.००
	३.२) लघु पाटबंधारे (स्थानिक क्षेत्र)	११३.८१	०.००	०.००	०.००	११३.८१
	३.३) जलप्रदाय क्षेत्र विकास कार्यक्रम	०.००	०.००	०.००	०.००	०.००
	३.४) मोठे व मध्यमपाटबंधारे	०.००	०.००	०.००	०.००	०.००
	३.५) पूरनियंत्रण	०.००	०.००	०.००	०.००	०.००
	एकूण (तीन)	११३.८१	०.००	०.००	०.००	११३.८१

तक्ता क्रमांक १.२

विविध विकास शिर्षाखाली झालेला योजनांतर्गत खर्च

जिल्हा : रत्नागिरी

संदर्भ वर्ष : २०१३-१४

(रुपये लाखात)

अ.क्र.	विकास शिर्ष व उपशिर्ष	जिल्हा पातळीवरील योजनांवर झालेला खर्च				
		सर्वसाधारण	आदिवासी उपयोजना	आदिवासी उपयोजना क्षेत्राबाहेरील	अनुसूचित जाती उपयोजना	एकूण
(१)	(२)	(३)	(४)	(५)	(६)	(७)
४	उर्जा					
	४.१) दुर्जा विकास (नवीन)	२००.००	०.००	०.००	०.००	२००.००
	४.२) जलविद्युत उफर्जा विकास (नवीन)	०.००	०.००	०.००	०.००	०.००
	४.३) अपारंपारीक दुर्जा विकास	१२.२०	०.००	०.००	०.००	१२.२०
	एकूण (चार)	२१२.२०	०.००	०.००	०.००	२१२.२०
५	उद्योग व खाण					
	५.१) ग्रामीण व लघु उद्योग	६०.००	०.००	०.००	६.००	६६.००
	५.२) मोठे व मध्यम उद्योग	०.००	०.००	०.००	०.००	०.००
	एकूण (पाच)	६०.००	०.००	०.००	६.००	६६.००
६	परिवहन					
	६.१) बंदरे, दिपगृहे व नौकावहन	३००.००	०.००	०.००	०.००	३००.००
	६.२) रस्ते व पूल	१२७९.४५	०.००	०.००	०.००	१२७९.४५
	६.३) रस्ते वाहतूक	३४३५.८६	०.००	०.००	५३४.१३	३९६९.९९
	६.४) देशांतर्गत जलवाहतूक	६७.८४	०.००	०.००	०.००	६७.८४
	६.५) शहरी लोहमार्ग व मेट्रो वाहतूक (नवीन)	०.००	०.००	०.००	०.००	०.००
	६.६) हवाई वाहतूक	०.००	०.००	०.००	०.००	०.००
	एकूण (सहा)	५०८३.१५	०.००	०.००	५३४.१३	५६१७.२८
७	सामान्य आर्थिक सेवा					
	७.१) तिर्थक्षेत्र विकास (नवीन)	२००.००	०.००	०.००	०.००	२००.००
	७.२) पर्यटन विकास (नवीन)	२२५.०५	०.००	०.००	०.००	२२५.०५
	७.३) प्रादेशिक ग्रामीण बँकेचा विकास (नवीन)	०.००	०.००	०.००	०.००	०.००
	एकूण (सात)	४२५.०५	०.००	०.००	०.००	४२५.०५
८	सामाजिक व सामुहिक सेवा					
	८.१) सामान्य शिक्षण	१५४.८९	०.००	०.००	४.५०	१५९.३९
	८.२) तंत्र शिक्षण	४.२४	०.००	०.००	०.२९	४.५३
	८.३) वैद्यकीय शिक्षण	०.००	०.००	०.००	०.००	०.००
	८.४) उच्च शिक्षण (नवीन)	०.००	०.००	०.००	०.००	०.००
	८.५) उच्च शिक्षण (कला) (नवीन)	०.००	०.००	०.००	०.००	०.००
	८.६) व्यवसायीक शिक्षण	०.००	०.००	०.००	०.००	०.००
	८.७) आदिवासींचे शिक्षण (नवीन)	०.००	०.००	०.००	०.००	०.००
	८.८) मागासवर्गीयांसाठी शिक्षण (नवीन)	०.००	०.००	०.००	०.००	०.००
	८.९) लोक वाचनालय (नवीन)	०.००	०.००	०.००	०.००	०.००

तक्ता क्रमांक ९.२

विविध विकास शिर्षाखाली झालेला योजनांतर्गत खर्च

जिल्हा : रत्नागिरी

संदर्भ वर्ष : २०१३-१४

(रुपये लाखात)

अ.क्र.	विकास शिर्ष व उपशिर्ष	जिल्हा पातळीवरील योजनांवर झालेला खर्च				
		सर्वसाधारण	आदिवासी उपयोजना	आदिवासी उपयोजना क्षेत्राबाहेरील	अनुसूचित जाती उपयोजना	एकूण
(१)	(२)	(३)	(४)	(५)	(६)	(७)
	८.१०) कला व संस्कृती	६.००	०.००	०.००	०.००	६.००
	८.११) क्रिडा व युवक कल्याण	१३२.००	०.००	०.००	१०.००	१४२.००
	८.१२) मागासवर्गीयांचे कल्याण	३८२.६०	०.००	९१.४३	५३९.८५	१०१३.८८
	८.१३) आदिवासींचे कल्याण (नवीन)	०.००	०.००	०.००	०.००	०.००
	८.१४) अल्पसंख्याकांचे कल्याण (नवीन)	०.००	०.००	०.००	०.००	०.००
	८.१५) दुर्बल घटकांचे कल्याण (नवीन)	०.००	०.००	०.००	०.००	०.००
	८.१६) महिला व बालकल्याण (नवीन)	०.२०	०.००	०.००	१.७५	१.९५
	८.१७) पोषण	३८२.५०	०.००	०.००	०.००	३८२.५०
	८.१८) कामगार व कामगार कल्याण	३०२.०४	०.००	०.००	२.५७	३०४.६१
	८.१९) सामाजिक सुरक्षा व विमा (नवीन)	०.००	०.००	०.००	०.००	०.००
	८.२०) रोजगार व स्वयंरोजगार	०.००	०.००	०.००	०.००	०.००
	८.२१) सार्वजनिक आरोग्य	८६५.०६	०.००	०.००	०.००	८६५.०६
	८.२२) पाणी पुरवठा व स्वच्छता	१६०२.००	०.००	०.००	२४.०९	१६२६.०९
	८.२३) गृहनिर्माण	०.००	०.००	०.००	०.००	०.००
	८.२४) नगर विकास	५६५.८३	०.००	०.००	१३.६०	५७९.४३
	८.२५) आमदाराचा स्थानिक विकास	०.००	०.००	०.००	०.००	०.००
	एकूण (आठ)	४३९७.३६	०.००	९१.४३	५९६.६५	५०८५.४४
९ सामान्य सेवा						
	९.१) प्रशासन व सांख्यिकी संनियंत्रण	०.००	०.००	०.००	०.००	०.००
	९.२) कायदा व अंमलबजावणी प्रशासन	०.००	०.००	०.००	०.००	०.००
	९.३) तुरुंग व सुधार सेवा (नवीन)	०.००	०.००	०.००	०.००	०.००
	९.४) आपत्कालीन व्यवस्थापन (नवीन)	०.००	०.००	०.००	०.००	०.००
	९.५) सार्वजनिक कार्यालय व पायाभूत सुविधा (०.००	०.००	०.००	०.००	०.००
	९.६) कर्मचारी प्रशिक्षण कार्यक्रम (नवीन)	०.००	०.००	०.००	०.००	०.००
	९.७) कर्मचारी गृहनिर्माण (नवीन)	०.००	०.००	०.००	०.००	०.००
	९.८) ई-बव्हर्नन्स (नवीन)	०.००	०.००	०.००	०.००	०.००
	९.९) लेखन सामग्री व छपाई (नवीन)	०.००	०.००	०.००	०.००	०.००
	९.१०) माहिती व प्रसिध्दी	२५.६९	०.००	०.००	०.००	२५.६९
	९.११) इतर कार्यक्रम	६१७.८१	०.००	०.००	०.००	६१७.८१
	एकूण (नऊ)	६४३.५०	०.००	०.००	०.००	६४३.५०
	एकूण (एक ते नऊ)	१३९९८.१६	०.००	९१.४३	१५०९.३२	१५५९८.९१

आधार : जिल्हा नियोजन अधिकारी, रत्नागिरी.

तक्ता क्रमांक १.३
वीस कलमी कार्यक्रम भौतिक प्रगती

जिल्हा : रत्नागिरी

संदर्भ : २०१३-१४

अ. क्र.	बाब	परिमाण	उद्दिष्ट	साध्य
(१)	(२)	(३)	(४)	(५)
१	अ) स्वर्णजयंती ग्राम स्वरोजगार योजना	लाभधारक संख्या	योजना बंद	
	ब) संपुर्ण ग्रामीण रोजगार योजना	मनुष्यदिवस लाखांत	योजना बंद	
	क) लघुउद्योगांना प्रोत्साहन	उद्योग संख्या	०	०
२	अतिरिक्त जमिनीचे वाटप	हेक्टर	०	०
३	पिण्यासाठी स्वच्छ पाणी	गांव/वाड्या	३२४	३२४
४	अ) सर्वांसाठी आरोग्य (मुलांसाठी रोगप्रतिबंधक लस टोचणे)			
	१. गोवर लस	संख्या	१९११०	१९११०
	२. डि.टी.पी.	संख्या	२०४९०	२०४९०
	३. पोलीओ	संख्या	२२९३५२	२०३८५
	४. बीसीजी	संख्या	२१५२७	२१५२७
	ब) कुटुंब नियोजन शस्त्रक्रिया	संख्या	७२००	६१६६
	क) सममूल्य शस्त्रक्रिया			
	१. आय.यु.डी. (तांबी)	संख्या	०	०
	२. ओ.पी.ओ.	संख्या	०	०
	३. सी.सी. युझर्स (निरोध)	संख्या	०	०
५	अ) अनुसूचित जातींच्या कुटुंबांना सहाय्य			
	१. दारिद्र्य रेषेवर आणण्यासाठी अनुसूचित व नवबौद्ध शेतकऱ्यांना अर्थसहाय्य	संख्या	०	०
	२. महात्मा फुले विकास महामंडळ योजना अनुदान/बीजभांडवल योजना	संख्या	०	०
	३. अण्णाभाऊ साठे विकास महामंडळ प्रशिक्षण योजना/बीजभांडवल/ अनुदान भेट	संख्या	०	०
	४. जिल्हा उद्योग केन्द्र सुशिक्षित बेरोजगारांना बीज भांडवल/उद्योजकता प्रशिक्षण कार्यक्रम	संख्या	०	०
	५. खादि ग्रामोद्योग मंडळ ग्रामीण कारागीरांना ५० टक्के अनुदान व कर्ज	संख्या	०	०
	६. सुवर्ण जयंती ग्राम स्वरोजगार योजना	लाभधारक संख्या	१२०	११९
	ब) अनु.जमातींच्या कुटुंबांना सहाय्य			
	१. आदिवासी शेतकरी कुटुंबांना दारिद्र्य रेषेवर आणण्यासाठी कृषि निविष्ठा वाटप	लाभधारक संख्या	०	०
	२. तलंगाचे गट वाटप	लाभधारक संख्या	०	०
	३. मासेमारी साधनांच्या खरेदीसाठी अर्थसहाय्य (नायलॉन सुत/जाळे)	लाभधारक संख्या	०	०
	४. सुशिक्षित बेरोजगारांना बीज भांडवल	लाभधारक संख्या	०	०
	५. विद्युतपंप पुरविणे	लाभधारक संख्या	०	०
	६. तेल इंजिनांचा पुरवठा (राज्यस्तर)	लाभधारक संख्या	०	०
	७. घराची गवती छपरे बदलून मंगलूरी कौल/जीआयसीट पत्रे बसविणे	लाभधारक संख्या	०	०
	८. स्वर्ण जयंती ग्रामस्वरोजगार योजना	लाभधारक संख्या	०	०
	९. केंद्रवर्ती अर्थसंकल्प (न्यु.ब.) राज्ययोजना	संख्या	०	०
६	ईंदिरा आवास योजना (घरकुल)	घरकुल	७८०	४९०
७	अत्यल्प उत्पन्नगट गृहनिर्माण योजना	सदनिका	०	०
८	राष्ट्रीय गलिच्छ वस्ती सुधारणा कार्यक्रम	लोकसंख्या	०	०
९	सामाजिक वनीकरण (नवीन धोरण) झाडे लावणे	रोपे संख्या लाखात	०	०
१०	सामाजिक वनीकरण सामुहिक क्षेत्रावर वृक्ष लागवड	हेक्टर	०	०
११	ग्रामीण विद्युतीकरण (पंप संचाचे विद्युतीकरण)	संख्या	५००	५००

आधार : जिल्हा नियोजन अधिकारी, रत्नागिरी.

तक्ता क्रमांक ९.४
खासदार स्थानिक क्षेत्र विकास कार्यक्रम

जिल्हा : रत्नागिरी

सन १९९३ ते मागील वर्ष २०१२-१३
(रुपय लाखात)

अ. क्र.	लोकसभा/राज्यसभा सदस्य	प्रवर्ग	प्राप्त निधी	मंजूर कामे	कामाची अंदाजित किंमत	पूर्ण झालेली कामे	प्रगती पथावरील कामे	सुरु न झालेली कामे	झालेला खर्च
(१)	(२)	(३)	(४)	(५)	(६)	(७)	(८)	(९)	(१०)
१	रत्नागिरी मतदार संघ लोकसभा	अ.जा.	३३३.५८	७२	४७०.३६	३४	२८	१०	२८१.८७
		अ.ज.	७५.००	०	०.००	०	०	०	०.००
		इतर	२८८७.५८	८६२	३७३०.९८	६७०	१४१	५१	२९३९.७१
		एकूण	३२९६.१६	९३४	४२०१.३४	७०४	१६९	६१	३२२१.५८
२	रत्नागिरी मतदार संघ राज्यसभा	अ.जा.	०.००	०	०.००	०	०	०	०.००
		अ.ज.	०.००	०	०.००	०	०	०	०.००
		इतर	७२०.६७	१८२	९८२.५६	१२६	५४	२	६७५.१९
		एकूण	७२०.६७	१८२	९८२.५६	१२६	५४	२	६७५.१९

अहवाल वर्ष : २०१३-१४

II

अ. क्र.	लोकसभा/राज्यसभा सदस्य	प्रवर्ग	प्राप्त निधी	मंजूर कामे	कामाची अंदाजित किंमत	पूर्ण झालेली कामे	प्रगती पथावरील कामे	सुरु न झालेली कामे	झालेला खर्च
(१)	(२)	(३)	(११)	(१२)	(१३)	(१४)	(१५)	(१६)	(१७)
१	रत्नागिरी मतदार संघ लोकसभा	अ.जा.	६१.८८	१०	६१.८८	०	०	०	६१.८८
		अ.ज.	०.००	०	०.००	०	०	०	०.००
		इतर	२७५.१२	४९	१९३.३१	१८	४१	०	२७५.१२
		एकूण	३३७.००	५९	२५५.१९	१८	४१	०	३३७.००
२	रायगड रत्नागिरी मतदार संघ लोकसभा	अ.जा.	०.००	०	०.००	०	०	०	०.००
		अ.ज.	०.००	०	०.००	०	०	०	०.००
		इतर	२५२.५०	३५	१८८.५२	९	२६	०	२५२.५०
		एकूण	२५२.५०	३५	१८८.५२	९	२६	०	२५२.५०
३	रत्नागिरी मतदार संघ राज्यसभा	अ.जा.	०.००	०	०.००	०	०	०	०.००
		अ.ज.	०.००	०	०.००	०	०	०	०.००
		इतर	१८६.१६	५६	३२१.०९	१५	४१	०	१८६.१६
		एकूण	१८६.१६	५६	३२१.०९	१५	४१	०	१८६.१६

एकूण

III = I + II

अ. क्र.	लोकसभा/राज्यसभा सदस्य	प्रवर्ग	प्राप्त निधी	मंजूर कामे	कामाची अंदाजित किंमत	पूर्ण झालेली कामे	प्रगती पथावरील कामे	सुरु न झालेली कामे	झालेला खर्च
(१)	(२)	(३)	(१८)	(१९)	(२०)	(२१)	(२२)	(२३)	(२४)
१	रत्नागिरी मतदार संघ लोकसभा	अ.जा.	३९५.४६	८२	५३२.२४	३४	२८	१०	२८१.८७
		अ.ज.	७५.००	०	०.००	०	०	०	०.००
		इतर	३४१५.२०	९४६	४११२.८१	६९७	२०८	५१	३४६७.३३
		एकूण	३८८५.६६	१०२८	४६४५.०५	७३१	२३६	६१	३७४९.२०
२	रत्नागिरी मतदार संघ राज्यसभा	अ.जा.	०.००	०	०.००	०	०	०	०.००
		अ.ज.	०.००	०	०.००	०	०	०	०.००
		इतर	९०६.८३	२३८	१३०३.६५	१४१	९५	२	८५६.३५
		एकूण	९०६.८३	२३८	१३०३.६५	१४१	९५	२	८५६.३५

आधार : जिल्हा नियोजन अधिकारी, रत्नागिरी.

तक्ता क्रमांक ९.५

आमदार स्थानिक विकास कार्यक्रम (विधानसभा मतदार संघ)

जिल्हा : रत्नागिरी

संदर्भ वर्ष : २०१३-१४

(रु. लाखात)

अ. क्र.	विधानसभा मतदार संघ	शासना कडून प्राप्त निधी	मंजूर कामे संख्या			नविन कामांची अंदाजित किंमत	वितरीत निधी			एकूण खर्च	कामाची प्रगती		
			जुनी अपुर्ण कामे	नविन	एकूण		जुन्या कामावर	नविन कामावर	एकूण		पूर्ण	अपुर्ण	सुरु न झालेली
(१)	(२)	(३)	(४)	(५)	(६)	(७)	(८)	(९)	(१०)	(११)	(१२)	(१३)	(१४)
१	दापोली	२००.००	२१	२९	५०	१५९.११	९३.५०	१०६.५०	२००.००	१८१.२०	३१	१९	०
२	चिपळूण	२००.००	२८	८२	११०	२१२.८८	५७.०५	१४२.९५	२००.००	१९०.०५	७९	२९	२
३	गुहागर	२००.००	२५	५३	७८	२०१.०३	६६.५९	१३३.४१	२००.००	१५०.२६	४४	३४	०
४	रत्नागिरी	२००.००	४५	७१	११६	१९९.९३	६७.२५	१३२.७५	२००.००	१८७.५८	८५	२३	८
५	राजापूर	२००.००	४४	९५	१३९	२१८.३५	५१.९०	१४८.१०	२००.००	१४२.८५	९१	३१	१७
एकूण वि.स.स.		१०००.००	१६३	३३०	४९३	९९१.३०	३३६.२९	६६३.७१	१०००.००	८५१.९४	३३०	१३६	२७
आधार : जिल्हा नियोजन अधिकारी, रत्नागिरी.													

तक्ता क्रमांक १.६
स्थानिक विकास कार्यक्रम (विधानपरिषद सदस्य)

जिल्हा : रत्नागिरी

संदर्भ वर्ष : २०१३-१४

(रु. लाखात)

अ. क्र.	विधानपरिषद सदस्याचे नाव	शासनाकडून प्राप्त निधी	जिल्ह्यातील कामांकरीता उपलब्ध निधी	जिल्ह्याबाहेरील कामांकरीता वर्ग केलेला निधी	मंजूर कामे संख्या			नविन कामांची अंदाजित किंमत
					जुनी अपूर्ण कामे	नविन	एकूण	
(१)	(२)	(३)	(४)	(५)	(६)	(७)	(८)	(९)
१	मा.श्री. प्रकाश बिनसाळे	१५.००	१५.००	०.००	०	२	२	१५.००
२	मा.श्री. किरण पावसकर	५२.००	५२.००	०.००	२९	१६	४५	४७.९७
३	मा.श्री. दिवाकर रावते	२०.००	२०.००	०.००	०	४	४	१९.६२
४	मा.श्री. विनायक राउत	४४.९८	४४.९८	०.००	०	९	९	४४.९८
५	मा.श्री. हेमंत टकले	९.००	९.००	०.००	०	३	३	८.९९
६	मा.श्री. निरंजन डावखरे	७३.०४	७३.०४	०.००	४	१५	१९	५७.२९
७	मा.श्री. रामनाथ मोते	२.५१	२.५१	०.००	१	१	२	२.५१
८	मा.श्री. मुझ्झफर हुसैन	५.५०	५.५०	०.००	०	३	३	५.५०
९	मा.श्री. विनाद तावडे	१.४७	१.४७	०.००	१	०	१	१.४७
१०	मा.श्रीमती निलम गो-हे	३.००	३.००	०.००	०	१	१	३.००
११	मा.श्री. विजय गिरकर	२.३४	२.३४	०.००	०	१	१	२.३४
१२	मा.श्रीमती विद्या चव्हाण	२६.३२	२६.३२	०.००	०	६	६	२५.९५
१३	मा.श्री. भाई जगताप	०.००	०.००	०.००	०	१	१	२.५१
१४	मा.श्री. अनिल परब	०.००	०.००	०.००	०	१	१	१४.९२
१५	मा.श्री. अनिल तटकरे	२७.८४	२७.८४	०.००	४	५	९	२७.८३
१६	मा.श्री. सुभाष चव्हाण	१.९१	१.९१	०.००	०	२	२	१.९०
१७	मा.श्री. विजय सावंत	१०.००	१०.००	०.००	०	१	१	१०.००
१८	मा.श्रीम. अलका देसाई	१.९१	१.९१	०.००	१	०	१	१.९१
१९	मा.श्री. संजय केळकर	२.७९	२.७९	०.००	१	०	१	२.७९
एकूण वि.प.स.		२९९.६१	२९९.६१	०.००	४१	७१	११२	२९६.४८

तक्ता क्रमांक १.६ पृढे चालू
स्थानिक विकास कार्यक्रम (विधानपरिषद सदस्य)

अ. क्र.	विधानपरिषद सदस्याचे नाव	वितरीत निधी			एकूण खर्च	कामाची प्रगती		
		जुन्या कामावर	नविन कामावर	एकूण		पूर्ण	अपूर्ण	सुरु न झालेली
(१)	(२)	(१०)	(११)	(१२)	(१३)	(१४)	(१५)	(१६)
१	मा.श्री. प्रकाश बिनसाळे	०.००	१५.००	१५.००	१५.००	२	०	०
२	मा.श्री. किरण पावसकर	०.००	४७.९७	४७.९७	४५.८१	२४	१५	६
३	मा.श्री. दिवाकर रावते	०.००	१९.६२	१९.६२	१९.६२	४	०	०
४	मा.श्री. विनायक राउत	०.००	४४.९८	४४.९८	२९.९३	९	०	०
५	मा.श्री. हेमंत टकले	०.००	८.९९	८.९९	५.०४	३	०	०
६	मा.श्री. निरंजन डावखरे	०.००	५७.२९	५७.२९	२२.३३	११	५	३
७	मा.श्री. रामनाथ मोते	०.००	२.५१	२.५१	२.५१	२	०	०
८	मा.श्री. मुझ्झफर हुसैन	०.००	५.५०	५.५०	१.५०	३	०	०
९	मा.श्री. विनाद तावडे	१.४७	०.००	१.४७	१.४७	१	०	०
१०	मा.श्रीमती निलम गो-हे	०.००	३.००	३.००	३.००	१	०	०
११	मा.श्री. विजय गिरकर	०.००	२.३४	२.३४	०.००	०	१	०
१२	मा.श्रीमती विद्या चव्हाण	०.००	०.००	०.००	०.००	०	२	४
१३	मा.श्री. भाई जगताप	०.००	०.००	०.००	०.००	०	१	०
१४	मा.श्री. अनिल परब	०.००	०.००	०.००	०.००	०	१	०
१५	मा.श्री. अनिल तटकरे	८.६४	१९.१९	२७.८३	२७.८३	९	०	०
१६	मा.श्री. सुभाष चव्हाण	०.००	१.९०	१.९०	०.४६	१	१	०
१७	मा.श्री. विजय सावंत	०.००	१०.००	१०.००	१०.००	१	०	०
१८	मा.श्रीम. अलका देसाई	१.९१	०.००	१.९१	१.९१	१	०	०
१९	मा.श्री. संजय केळकर	२.७९	०.००	२.७९	२.७९	१	०	०
एकूण वि.प.स.		१४.८१	२३८.२९	२५३.१०	१८९.२०	७३	२६	१३

आधार : जिल्हा नियोजन अधिकारी, रत्नागिरी.

तक्ता क्रमांक १.७
महाराष्ट्र रोजगार हमी योजना

जिल्हा : रत्नागिरी

संदर्भ वर्ष : २०१३-१४

अ. क्र.	बाब	कामाचा प्रकार					
		सिंचन	रस्ते	कृषि	वनीकरण	इतर	एकूण
(१)	(२)	(३)	(४)	(५)	(६)	(७)	(८)
१	नियोजित कामांची संख्या	३८५८	१९९४	६११४	१५६	६०५४	१८१७६
२	मंजूर केलेल्या कामांची संख्या	१८५	२२६	२०३१	७६	३४२	२८६०
३	सुरु केलेल्या कामांची संख्या	१३१	१४	१२९०	४३	३०२	१७८०
४	पूर्ण केलेल्या कामांची संख्या	९२	६	१९४	१२	६	३१०
५	मध्येच बंद केलेल्या कामांची संख्या	४३	०	१२९	१	४	१७७
६	कामांसाठी केलेली तरतूद (रु.लाखात)	२२८२	४८३६	२६९३	२६६	४७५४	१४८३१
७	कामांवर झालेला एकूण खर्च (रु.लाखात)	१०५	१५८	५३	७९	१३२	५२७
८	रोजगार निर्मिती (मनुष्य दिवस लाखात)	०.४	०.६	०.२	०.३	०.५	२.००

आधार - जिल्हाधिकारी कार्यालय, रोजगार हमी योजना कक्ष

तक्ता क्रमांक १.८
महाराष्ट्र रोजगार हमी योजनेखाली घेतलेली कामे, त्यावरील रोजगार व खर्च

जिल्हा : रत्नागिरी

संदर्भ वर्ष : २०१३-१४

अ. क्र.	महिना	खर्च (रुपये लाखात)		मनुष्य दिवस (लाखात)	रोजगार हमी योजनेखालील कामांची संख्या
		महिन्यातील	आर्थिक वर्षाच्या आरंभापासून		
(१)	(२)	(३)	(४)	(५)	(६)
१	एप्रिल, २०१३	२०.००	२०.००	०.२०	२२१
२	मे, २०१३	४०.००	६०.००	०.३१	२४५
३	जून, २०१३	७०.००	१३०.००	०.२३	२२८
४	जुलै, २०१३	४०.००	१७०.००	०.११	५४३
५	ऑगस्ट, २०१३	४०.००	२१०.००	०.१४	२६२
६	सप्टेंबर, २०१३	५०.००	२६०.००	०.२९	३१७
७	ऑक्टोबर, २०१३	५०.००	३१०.००	०.१०	३०५
८	नोव्हेंबर, २०१३	५२.००	३६२.००	०.१३	१५२
९	डिसेंबर, २०१३	४०.००	४०२.००	०.१३	२०७
१०	जानेवारी, २०१४	५०.००	४५२.००	०.१३	२२०
११	फेब्रुवारी, २०१४	५१.००	५०३.००	०.०९	१९४
१२	मार्च, २०१४	२४.००	५२७.००	२.००	१७८०

आधार : जिल्हाधिकारी कार्यालय, रोजगार हमी योजना कक्ष

मग्यारोहयो ही राष्ट्रीय ग्रामीण रोजगार हमी योजना व पूर्वीची महाराष्ट्र शासनातर्फे राबविण्यात येणारी देशातील एकमेव रोजगार हमी योजना या दोन योजनांचे एकत्रिकरण आहे.

तक्ता क्रमांक ९.९

महाराष्ट्र ग्रामीण रोजगार हमी योजनेखाली घेण्यात आलेली प्रकारानुसार कामे व त्यावरील खर्च

जिल्हा : रत्नागिरी

संदर्भ : २०१३-१४

(रुपये लाखात)

अ. क्र.	तालुका	कामाचा प्रकार									
		ग्रामीण बारमाही जोड रस्ते		पूरनियंत्रण व पूर संरक्षण		जलसंधारण व जलसंवर्धन/जलभरणा		दुष्काळ प्रतिबंधक काम		लघु व सूक्ष्म जलसिंचन	
		पूर्ण झालेल्या कामाची संख्या	वर्षात झालेला खर्च	पूर्ण झालेल्या कामाची संख्या	वर्षात झालेला खर्च	पूर्ण झालेल्या कामाची संख्या	वर्षात झालेला खर्च	पूर्ण झालेल्या कामाची संख्या	वर्षात झालेला खर्च	पूर्ण झालेल्या कामाची संख्या	वर्षात झालेला खर्च
(१)	(२)	(३)	(४)	(५)	(६)	(७)	(८)	(९)	(१०)	(११)	(१२)
१	मंडणगड	११	५.७९	०	४.४०	०	३.००	०	७.००	५	७.४०
२	दापोली	७	८.३०	०	५.५०	२	०.१३	०	५.००	०	५.२०
३	खेड	८	१०.५०	०	४.५०	०	३.००	९३	३०.९४	६	९.००
४	चिपळूण	१	३.८१	०	६.४०	०	१७.०४	०	०.०६	०	५.००
५	गुहागर	१	३.६४	०	७.६०	५	०.२४	०	१०.००	९	६.००
६	रत्नागिरी	५	७.५०	०	८.१०	०	५.००	०	९.००	४	८.००
७	संगमेश्वर	६	५.००	०	५.२०	०	७.००	०	७.००	०	५.००
८	लांजा	१	३.५०	०	४.८०	३२	१५.७४	०	६.४०	५	१.००
९	राजापूर	०	२.५१	०	३.५०	०	९.००	०	४.००	०	४.००
एकूण जिल्हा		४०	५०.५५	०	५०.००	३९	६०.१५	९३	७९.४०	२९	५०.६०

तक्ता क्रमांक ९.९ पुढे चालू

अ. क्र.	तालुका	कामाचा प्रकार									
		अनुसूचित जाती/जमाती व नवीन भूधारकांना सिंचन सुविधा		पारंपारिक जलस्रोतांच नुतनीकरण		भूविकास / शेतीविकास		केंद्र शासनाने अधिसूचित केलेली मान्यताप्राप्त इतर कामे		एकूण	
		पूर्ण झालेल्या कामाची संख्या	वर्षात झालेला खर्च	पूर्ण झालेल्या कामाची संख्या	वर्षात झालेला खर्च	पूर्ण झालेल्या कामाची संख्या	वर्षात झालेला खर्च	पूर्ण झालेल्या कामाची संख्या	वर्षात झालेला खर्च	पूर्ण झालेल्या कामाची संख्या	वर्षात झालेला खर्च
(१)	(२)	(१३)	(१४)	(१५)	(१६)	(१७)	(१८)	(१९)	(२०)	(२१)	(२२)
१	मंडणगड	०	०.००	०	२.००	०	९.५०	०	५.००	१६	४४.०९
२	दापोली	१	६.००	०	५.००	०	१०.५०	०	४.००	१०	४९.६३
३	खेड	६	४.१५	०	११.५०	०	६.००	२	१.१४	११५	८०.७३
४	चिपळूण	०	४.००	०	९.५०	०	२.००	०	९.००	१	५६.८१
५	गुहागर	१७	११.०९	०	४.००	०	९.००	०	४.००	३२	५५.५७
६	रत्नागिरी	०	५.४९	०	७.००	०	७.००	५०	२९.३०	५९	८६.३९
७	संगमेश्वर	०	३.००	०	५.००	०	४.००	५	६.१५	११	४७.३५
८	लांजा	०	२.००	०	९.००	२८	५.००	०	५.००	६६	५२.४४
९	राजापूर	०	०.००	०	७.००	०	७.००	०	१६.९८	०	५३.९९
एकूण जिल्हा		२४	३५.७३	०	६०.००	२८	६०.००	५७	८०.५७	३१०	५२७.००

आधार : जिल्हाधिकारी कार्यालय, रोजगार हमी योजना कक्ष

तक्ता क्रमांक १०.१
पोलिस अधिकारी/ कर्मचारी यांची संख्या

जिल्हा : रत्नागिरी

संदर्भ वर्ष : २०१३-१४

अ. क्र.	पदनाम	संख्या	
		एकूण संख्या	पैकी महिलांची संख्या
(१)	(२)	(३)	(४)
१	पोलिस अधिकारी/ कर्मचा-यांची संख्या		
	१.१ पोलिस उपमहानिरीक्षक	-	-
	१.२ पोलिस आयुक्त	-	-
	१.३ पोलिस उप आयुक्त	-	-
	१.४ पोलिस सहायक आयुक्त	-	-
	१.५ पोलिस अधीक्षक	१	-
	१.६ अपर पोलिस अधीक्षक	१	-
	१.७ पोलिस उप अधीक्षक	५	२
	१.८ पोलिस निरीक्षक	२३	-
	१.९ सहायक पोलिस निरीक्षक	२३	२
	१.१० पोलिस उप निरीक्षक	८४	४
	१.११ अ)पोलिस जमादार	१४३	२
	ब) पोलिस हवालदार	३५८	८
	१.१२ पोलिस शिपाई / पोलिस नाईक	११५९	२१५
	१.१३ इतर	२७	-
	एकूण पोलिस अधिकारी/ कर्मचारी संख्या	१८२४	२३२
२	पोलिस ठाणे	१८	xx
३	आउट पोस्ट	३०	xx
४	पोलिस चौकी	१०	xx
५	लॉकअप्स	१६	xx
६	पोलिस ठाणे, आउट पोस्ट व सब पोस्ट आदींची सोय	४७	xx
७	होमगार्डसूची संख्या	६२५	१२४

आधार - जिल्हा पोलिस अधीक्षक, रत्नागिरी व जिल्हा समादेशक होमगार्ड, रत्नागिरी

तक्ता क्रमांक १०.२

जिल्ह्यात कार्यरत विविध न्यायालये, त्यामधील न्यायाधीशांची संख्या व निकालात काढलेली प्रकरणे

जिल्हा : रत्नागिरी

संदर्भ वर्ष : २०१३-१४

अ. क्र.	न्यायालये	कार्यरत न्यायालये संख्या	न्यायाधीशांची संख्या		एकूण प्रकरणे	मूळ		अपील	
			मंजूर पदे	भरलेली पदे		नियमित	संकीर्ण	नियमित	संकीर्ण
(१)	(२)	(३)	(४)	(५)	(६)	(७)	(८)	(९)	(१०)
१	दिवाणी न्यायालय	२०	२०	१९	२१९८	४३४	१२३१	३१५	२१८
२	फौजदारी न्यायालय	२०	२०	१९	६२७२	२३३०	३३६१	४९७	८४
३	लोक न्यायालय	८	-	-	२१९६	१९६९	-	२२७	-
४	कामगार न्यायालय	१	१	१	१४७	१३६	११	०	०
५	औद्योगिक न्यायालय	२	२	२	६०	२६	६	२८	०
६	कौटुंबिक न्यायालय	६	६	५	२३६०	१०३३	१३२७	०	०
७	जिल्हा दंडाधिकारी तथा कार्यकारी दंडाधिकारी	१०	१०	१०	२७७२	२७७२	०	०	०
८	ग्राहक न्यायमंच	१	१	१	५५	३८	१७	०	०
	एकूण	६८	६०	५८	१८२१३	९१६७	७३१७	८६८	८६१

आधार : १) जिल्हा व सत्र न्यायाधीश, २) आयुक्त, कामगार न्यायालय, ३) आयुक्त, औद्योगिक न्यायालय,

तक्ता क्रमांक १०.३
जिल्ह्यातील प्रकाशित झालेली वर्तमानपत्रे व नियतकालिके

जिल्हा : रत्नागिरी

संदर्भ वर्ष : २०१३-१४

अ. क्र.	तालुका	दैनिक वर्तमान पत्रे आणि नियतकालिके					
		दैनिक	साप्ताहिक	पाक्षिक	मासिक	त्रैमासिक	वार्षिक
(१)	(२)	(३)	(४)	(५)	(६)	(७)	(८)
१	मंडणगड	-	-	-	-	-	-
२	दापोली	-	२	-	-	-	-
३	खेड	-	१	-	-	-	-
४	चिपळूण	१	२	-	-	-	-
५	गुहागर	-	१	-	-	-	-
६	रत्नागिरी	९	१३	-	१	-	-
७	संगमेश्वर	-	-	-	-	-	-
८	लांजा	-	-	-	-	-	-
९	राजापूर	-	-	-	-	-	-
एकूण जिल्हा		१०	१९	-	१	-	-

आधार : जिल्हा माहिती अधिकारी, रत्नागिरी

तक्ता क्रमांक १०.४
चित्रपट गृहे, व्ही.डी.ओ. केंद्र आणि केबलधारक यांची आकडेवारी

जिल्हा : रत्नागिरी

संदर्भ वर्ष : २०१३-१४

अ. क्र.	तालुका	कायम स्वरुपी		फिरती चित्रपटगृहे		व्हीडीओ केंद्रे		केबल धारक		वसूल केलेला करमणूक कर (रुपये हजारात)
		संख्या	प्रत्येक खेळासाठी असलेली आसन क्षमता	संख्या	प्रत्येक खेळासाठी असलेली आसन क्षमता	संख्या	प्रत्येक खेळासाठी असलेली आसन क्षमता	केबल चालक संख्या	केबल ग्राहक संख्या	
(१)	(२)	(३)	(४)	(५)	(६)	(७)	(८)	(९)	(१०)	(११)
१	मंडणगड	-	-	-	-	-	-	८	६८९	१६८
२	दापोली	-	-	-	-	१	३०	१५	२३१२	४३९
३	खेड	२	६७०	-	-	-	-	२०	४५३८	१७२८
४	चिपळूण	१	२८१	-	-	-	-	२६	६११८	३०४०
५	गुहागर	-	-	-	-	-	-	१७	२५२२	५५८
६	रत्नागिरी	२	१२५३	-	-	३	१०८	३८	६९९७	४१४५
७	संगमेश्वर	-	-	-	-	-	-	११	१९८९	५६९
८	लांजा	-	-	-	-	-	-	३	४८८	१४३
९	राजापूर	-	-	-	-	-	-	५	१५५२	१९५
एकूण जिल्हा		५	२२०४	०	०	४	१३८	१४३	२७२०५	१०९८५

आधार : जिल्हाधिकारी कार्यालय (करमणूक शाखा),

तक्ता क्रमांक १०.५
लोकसभा व विधानसभा निवडणूकीबाबतची आकडेवारी

जिल्हा : रत्नागिरी

अ. क्र.	मतदारसंघाचे नाव	एकूण मतदारांची संख्या	मतदान केलेल्या मतदारांची संख्या			मतदानाची टक्के वारी
			पुरुष	स्त्रिया	एकूण	
(१)	(२)	(३)	(४)	(५)	(६)	(७)
	लोकसभा निवडणूक : २०१४					
१	४६ - रत्नागिरी सिंधुदूर्ग लोकसभा मतदार संघ	१३६७३६२	४४४२६४	४५१७४८	८९९४१७ (३४०५ ट. म.)	६५.६९
	लोकसभा एकूण	१३६७३६२	४४४२६४	४५१७४८	८९९४१७	६५.६९
	विधानसभा निवडणूक : २०१४					
१	२६३ - दापोली विधानसभा मतदार संघ	२६३०८६	७३२३०	८८४२०	१६२३६९ (७१९ ट. म.)	६१.७२
२	२६४ - गुहागर विधानसभा मतदार संघ	२२७७०९	६७३७२	८४११५	१५२०४१ (५५४ ट. म.)	६६.७७
३	२६५ - चिपळूण विधानसभा मतदार संघ	२४९११२	८१४०२	८५२१८	१६७५५३ (९३३ ट. म.)	६७.२६
४	२६६ - रत्नागिरी विधानसभा मतदार संघ	२६५२२५	८५७०५	८८९३१	१७५५७० (९३४ ट. म.)	६६.२०
५	२६७ - राजापूर विधानसभा मतदार संघ	२३४०६९	६५५८६	७६९८१	१४२९९३ (४२६ ट. म.)	६१.०९
	विधानसभा एकूण	१२३९२०१	३७३२९५	४२३६६५	८०५२६	६४.६०

तक्ता क्रमांक १०.५ पुढे चालू
लोकसभा व विधानसभा निवडणूकीबाबतची आकडेवारी

अ. क्र.	मतदारसंघाचे नाव	पक्षनिहाय मिळालेला मत (संख्या)							
		काँग्रेस आय(INC)	राष्ट्रवादी काँग्रेस पार्टी(NCP)	भा.ज.प.	शिवसेना	म.न.से	बहुजन समाज पार्टी	अपक्ष	इतर पक्ष
(१)	(२)	(८)	(९)	(१०)	(११)	(१२)	(१३)	(१४)	(१५)
	लोकसभा निवडणूक : २०१४								
१	४६ - रत्नागिरी सिंधुदूर्ग लोकसभा मतदार संघ	३४३०३७	-	-	४९३०८८	-	१३०८८	१५६६०	१८९९१
	लोकसभा एकूण	३४३०३७	०	०	४९३०८८	०	१३०८८	१५६६०	१८९९१
	विधानसभा निवडणूक : २०१४								
१	२६३ - दापोली विधानसभा मतदार संघ	४७१२	५२९०७	१३९७१	४९१२३	८९३७	२७६२	२५३२६	१२९२
२	२६४ - गुहागर विधानसभा मतदार संघ	३३१५	७२५२५	३९७६१	३२०८३	०	२६६३	०	०
३	२६५ - चिपळूण विधानसभा मतदार संघ	३७०२	६९६२७	९१४३	७५६९५	०	१५९२	३४२३	२३६४
४	२६६ - रत्नागिरी विधानसभा मतदार संघ	५०५७	१४१९५	५४४४९	९३८७६	०	१४३२	३२८६	५७१
५	२६७ - राजापूर विधानसभा मतदार संघ	३७२०४	११९२३	९९५३	७६२६६	०	२१९३	७५३	२७७०
	विधानसभा एकूण	५३९९०	२२११७७	१२७२७७	३२७०४३	८९३७	१०६४२	३२७८८	६९९७

टिप : १) ट.म. - टपालाद्वारे मतदान - सदरची आकडेवारी स्त्री/पुरुष अशी उपलब्ध नसल्यामुळे स्तंभ ६ ची बेरीज येथे जुळणार नाही.

२) प्रदत्त मते, नोटा या मतदानामुळे रकाना ८ ते १५ ची बेरीज रकाना ६ पेक्षा कमी दिसत आहे.

आधार : जिल्हा निवडणूक अधिकारी, जिल्हाधिकारी कार्यालय, रत्नागिरी

तक्ता क्रमांक १०.६
जिल्ह्यात गोळा करण्यात आलेला कर महसूल

जिल्हा : रत्नागिरी

(रूपये लाखात)

बाब	२०११-१२	२०१२-१३	२०१३-१४
(१)	(२)	(३)	(४)
(१) मूल्यवर्धित कर (व्हॅट)	११५४	२७९७	३१७४
(२) मुद्रांक व नोंदणी शुल्क	५५१४	९५९६	६३५८
(३) राज्य उत्पादन शुल्क	१२६२	३११	६९५
(४) विजेवरील शुल्क	५२१	६७३	५९६
(५) करमणूक कर, विक्रेय वस्तू व सेवा यांवरील कर व शुल्क	५०७	५२७	५८४
(६) वाहनांवरील कर	३०८६	२८२७	२६२८
(७) विक्रेय वस्तू व सेवा यांवरील इतर कर व शुल्क	उ.ना.	उ.ना.	उ.ना.
(७) माल व उतारुंवरील कर	उ.ना.	उ.ना.	उ.ना.
(८) जमीन महसूल	१५१३	१७६५	१८८५
(९) इतर महसूल	उ.ना.	उ.ना.	उ.ना.
एकूण महसूल	१३५५७	१८४९६	१५९२०
आधार : जिल्हा कोषागार कार्यालय,			

तक्ता क्रमांक १०.७
जिल्ह्यात गोळा करण्यात आलेला मूल्यवर्धित कर महसूल (व्हॅट)

जिल्हा : रत्नागिरी

(रूपये लाखात)

बाब	२०१२-१३		२०१३-१४	
	व्यापारी संख्या	करभरणा केलेली प्रत्यक्ष रक्कम *	व्यापारी संख्या	करभरणा केलेली प्रत्यक्ष रक्कम *
(१)	(२)	(३)	(४)	(५)
गट (अ) रु. १ कोटी पेक्षा जास्त कर भरणारे व्यापारी	७	१००७५	१०	१२६३०
गट (ब) रु. १ कोटी पेक्षा कमी परंतु रु. १० लाखापेक्षा जास्त कर भरणारे व्यापारी	१९		३२	
गट (क) रु. १० लाखापेक्षा कमी कर भरणारे व्यापारी	५८६५		६३८२	
गट (ड) नोंदणी केलेले तथापि कर न भरणारे व्यापारी	०		०	
एकूण	५८९१	१००७५.३	६४२४	१२६२९.६
टिप : * स्तंभ क्र.३ व ५ ची माहिती बाबनिहाय उपलब्ध नाही.				
आधार : जिल्हा विक्रीकर कार्यालय,				

तक्ता क्रमांक १०.८
कोषागारात सादर झालेल्या देयकांचे तपशिल

जिल्हा : रत्नागिरी

संदर्भ वर्ष : २०१३-१४

अ. क्र.	कोषागार/ उपकोषागाराचे नाव	एकूण कार्यालयांची संख्या	कोषागारात सादर झालेल्या देयकांची एकूण संख्या	पारित झालेल्या देयकांची संख्या	वर्षभरात खर्ची पडलेली एकूण रक्कम (रुपये हजार)	प्राप्त झालेली एकूण चलने	एकूण जमा रक्कम (रुपये हजार)
(१)	(२)	(३)	(४)	(५)	(६)	(७)	(८)
१	मंडणगड	१३	१२३२	१२९६	१०२३०४	५६७१	८३९४६
२	दापोली	१८	३७४०	२४४१	१२३६७२०	१३१६३	३६०७७०
३	खेड	१८	२८०६	२३४९	२१३८२३	१४५९४	२७४४९३
४	गुहागर	९	१४१८	१३११	११५७३७	८४६५	१३३३६१
५	चिपळूण	३६	७०३४	८०००	२०१९२५५	२२१९८	८९४८१२
६	संगमेश्वर	१६	२१३६	२०५२	२४०१९३	१३०७७	१५९३९४
७	रत्नागिरी	१४०	५११८०	४४८६५	३८२०६९९४	३४०४५	४११५५६२
८	लांजा	१०	१७२१	१५८८	१२९४०२	८२४५	१२८९९२
९	राजापूर	१७	१८४२	१७४१	२६३८९२	१२६९६	६३८६७९
एकूण जिल्हा		२७७	७३१०९	६५६४३	४२५२८३२०	१३२१५४	६७९०००९

आधार : जिल्हा कोषागार कार्यालय,

तक्ता क्रमांक १०.९
माहिती व तंत्रज्ञान संबंधी तपशिल

जिल्हा : रत्नागिरी

संदर्भ वर्ष : २०१३-१४

अ.क्र.	तालुका	एकूण कार्यालयांची संख्या	लॅनशी जोडलेल्या कार्यालयांची संख्या	इंटरनेट सेवा उपलब्ध असलेल्या कार्यालयांची संख्या	भूमी अभिलेखाचे संगणिकीकरण झाले आहे काय ?	सेतू अंतर्गत पुरविण्यात येणाऱ्या सेवांची संख्या
(१)	(२)	(३)	(४)	(५)	(६)	(७)
१	मंडणगड	३	३	३	होय	३८
२	दापोली	४	४	४	होय	३८
३	खेड	३	३	३	होय	३८
४	चिपळूण	४	४	४	होय	३८
५	गुहागर	३	३	३	होय	३८
६	रत्नागिरी	१८	१८	१८	होय	३८
७	संगमेश्वर	३	३	३	होय	३८
८	लांजा	३	३	३	होय	३८
९	राजापूर	३	३	३	होय	३८
एकूण जिल्हा		४४	४४	४४	होय	३८

आधार : १) एम्.एस्.डब्ल्यु.ए.एन्. नियंत्रण कक्ष, जिल्हाधिकारी कार्यालय, २) नियंत्रण कक्ष, जिल्हाधिकारी कार्यालय, रत्नागिरी.

तक्ता क्रमांक १०.१०
जिल्हयातील पर्यटन स्थळाच्या विकासाबाबत सद्यस्थिती

जिल्हा : रत्नागिरी

संदर्भ वर्ष : २०१३-१४

अ. क्र.	तालुका	पर्यटन स्थळांची वर्गवारी	पर्यटन स्थळांची संख्या	पर्यटन स्थळाच्या ठिकाणी मंजूर विकास कामे			पर्यटन स्थळाच्या ठिकाणी विकासकामावर झालेला खर्च रुपये लाखात
				चालु वर्षाच्या सुरवातीची अपूर्ण कामे	नविन मंजूर कामे	एकूण कामे	
(१)	(२)	(३)	(४)	(५)	(६)	(७)	(८)
१	मंडणगड	क	४	०	०	०	०.००
२	दापोली	ब	१	०	०	०	०.००
		क	१३	०	०	०	०.००
३	खेड	क	११	०	१	१	९.९९
४	चिपळूण	क	१३	०	२	२	३०.००
५	गुहागर	ब	१	०	०	०	०.००
		क	६	०	०	०	०.००
६	रत्नागिरी	ब	३	०	०	०	०.००
		क	११	०	४	४	५४.९०
७	संगमेश्वर	क	६	०	०	०	०.००
८	लांजा	ब	१	०	०	०	०.००
		क	२	०	१	१	१७.५२
९	राजापूर	क	७	०	२	२	०.००
एकूण :		ब	६	०	०	०	०.००
		क	७३	०	३१	३१	११२.४१

आधार : महाराष्ट्र पर्यटन विकास महामंडळ./ जिल्हा नियोजन कार्यालय, रत्नागिरी

तक्ता क्रमांक १०.११
जिल्हयातील पर्यटन स्थळाच्या ठिकाणी असलेल्या सुविधा

जिल्हा : रत्नागिरी

संदर्भ वर्ष : २०१३-१४

अ. क्र.	पर्यटन स्थळांची वर्गवारी	पर्यटन स्थळांची संख्या	त्यापैकी सांस्कृतिक वारसा असलेल्या पर्यटन स्थळांची संख्या	पर्यटन स्थळांचे येथे राहण्याची सुविधा असलेली				पर्यटकांची संख्या (लाखात)	ट्रॅव्हल एजंटची संख्या	त्यांच्याद्वारे पुरविण्यात येणाऱ्या वाहनांची संख्या	पर्यटन स्थळाचा विकास करण्या साठी झालेला खर्च (लाखात)	पर्यटन स्थळाचा विकास कामे करताना निर्माण झालेला रोजगार (म.दि.)
				महाराष्ट्र पर्यटन विकास महामंडळ	त्यामधील रुमची संख्या	खाजगी हॉटेल्सची संख्या	त्यामधील रुमची संख्या					
(१)	(२)	(३)	(४)	(५)	(६)	(७)	(८)	(९)	(१०)	(११)	(१२)	(१३)
१	ब	६	५	पर्यटन निवास - २	१४५	८०	८२०	२७.५०	४	८	०.००	उ.ना.
२	क	७३	३३	०	०	२१९	१२७२	५५.९०	२६	५२	११२.४१	उ.ना.
एकूण :		७९	३८	२	१४५	२९९	२०९२	८३.४०	३०	६०	११२.४१	उ.ना.

आधार : जिल्हा नियोजन अधिकारी / महाराष्ट्र पर्यटन विकास महामंडळ.

भाग : ३

गणना विषयक आकडेवारी

पान ११८ ते १२८

तक्ता क्रमांक ११.१
लोकसंख्या विषयक निवडक आकडेवारी
नागरी क्षेत्र

जिल्हा : रत्नागिरी

संदर्भ वर्ष : २०११

अ. क्र.	बाब/ तालुका	क्षेत्र चौ.कि.मी.	गावांची संख्या	शहरांची संख्या	लोकसंख्या			कुटुंबांची संख्या	लोकसंख्येची घनता	स्त्री-पुरुष प्रमाण
					एकूण	पुरुष	स्त्रिया			
(१)	(२)	(३)	(४)	(५)	(६)	(७)	(८)	(९)	(१०)	(११)
१	मंडणगड	०.००	०	०	०	०	०	०	०	०
२	दापोली	७.३०	०	४	३४२५६	१७१६१	१७०९५	८०२०	२१७३	९९६
३	खेड	३.२१	०	१	१६८९२	८१५१	८७४१	३९२३	४३०३	१०७२
४	चिपळूण	२१.४३	०	२	६७५३६	३३७९१	३३७४५	१५८९५	२६५७	९९९
५	गुहागर	४.३४	०	१	१६२१	८२३	७९८	३६१	७३९	९७०
६	रत्नागिरी	१६.२१	०	५	१०६५९९	५२७२८	५३८७१	२४९०३	४९१२	१०२२
७	संगमेश्वर	०.००	०	१	१२६८९	६२४२	६४४७	३०६८	०	१०३३
८	लांजा	१७.११	०	१	१४३७७	७१७३	७२०४	३३७५	७१७	१००४
९	राजापूर	६.२०	०	१	९७५३	४८३९	४९१४	२२५२	१६९३	१०१५
एकूण		७५.८०	०	१६	२६३७२३	१३०९०८	१३२८१५	६१७९७	२५३६	१०१५

टीप : जनगणना २०११ प्रमाणे स्तंभ ३ व १० ची माहिती उपलब्ध नसल्याने जनगणना २००१ प्रमाणे माहिती देण्यात आली आहे.

आधर : जनगणना - २०११

तक्ता क्रमांक ११.२
लोकसंख्या विषयक निवडक आकडेवारी
ग्रामीण क्षेत्र

जिल्हा : रत्नागिरी

संदर्भ वर्ष : २०११

अ. क्र.	बाब/ तालुका	क्षेत्र चौ.कि.मी.	गावांची संख्या	शहरांची संख्या	लोकसंख्या			कुटुंबांची संख्या	लोकसंख्येची घनता	स्त्री-पुरुष प्रमाण
					एकूण	पुरुष	स्त्रिया			
(१)	(२)	(३)	(४)	(५)	(६)	(७)	(८)	(९)	(१०)	(११)
१	मंडणगड	४२८.००	१०९	०	६२१२३	२७९९०	३४१३३	१६३१४	१६५	१२१९
२	दापोली	८५९.००	१७३	०	१४४०८४	६५६५६	७८४२८	३७३३४	२०७	११९५
३	खेड	१०२४.००	२१५	०	१६४७२३	७८३३४	८६३८९	४०४४५	१७६	११०३
४	चिपळूण	१०९९.००	१६५	०	२११५८६	१००९९७	११०५८९	५१०६४	२०४	१०९५
५	गुहागर	६४२.००	१२१	०	१२१५८८	५३८७३	६७७१५	३२०९८	२१७	१२५७
६	रत्नागिरी	९३०.००	१९६	०	२१२८५०	१०२८४७	११०००३	४९२३४	२३९	१०७०
७	संगमेश्वर	१२५२.००	१९८	०	१८५६५४	८६५४९	९९१०५	४६७३३	१७२	११४५
८	लांजा	७१५.००	१२२	०	९२६०९	४२८१२	४९७९७	२२६६५	१४१	११६३
९	राजापूर	११९५.००	२३८	०	१५६१२९	७११५५	८४९७४	३९४३१	१४६	११९४
एकूण		८१३२.२२	१५३७	०	१३५१३४६	६३०२१३	७२११३३	३३५३१८	१८५	११४४

टीप : जनगणना २०११ प्रमाणे स्तंभ ३ व १० ची माहिती उपलब्ध नसल्याने जनगणना २००१ प्रमाणे माहिती देण्यात आली आहे.

आधर : जनगणना - २०११

तक्ता क्रमांक ११.३
जिल्ह्यातील मागासवर्गीयांची लोकसंख्या

जिल्हा : रत्नागिरी

संदर्भ वर्ष : २०११

अ. क्र.	बाव/ तालुका	मागासवर्गीय लोकसंख्या						मागासवर्गीय लोकसंख्येचे एकूण लोकसंख्येतील प्रमाण	
		अनुसूचित जाती			अनुसूचित जमाती			अ.जा.	अ.ज.
		एकूण	पुरुष	स्त्रिया	एकूण	पुरुष	स्त्रिया		
(१)	(२)	(३)	(४)	(५)	(६)	(७)	(८)	(९)	(१०)
१	मंडणगड	२९११	१३५६	१५५५	३६८२	१९२१	१७६१	४.६९	५.९३
२	दापोली	४६९२	२३१२	२३८०	९१००	४४७६	४६२४	२.६३	५.१०
३	खेड	९८२२	४७९७	५०२५	२५०६	१२८२	१२२४	५.४१	१.३८
४	चिपळूण	१०९२७	५३६७	५५६०	२३९३	१२१६	११७७	३.९१	०.८६
५	गुहागर	२८३१	१३६५	१४६६	४०९	२३४	१७५	२.३०	०.३३
६	रत्नागिरी	१३८५६	६६२७	७२२९	१२०३	६५१	५५२	४.३४	०.३८
७	संगमेश्वर	९७१२	४५७१	५१४१	४०७	२३१	१७६	४.९०	०.२१
८	लांजा	७०१८	३२०६	३८१२	२२९	१४३	८६	६.५६	०.२१
९	राजापूर	५१७९	२३६६	२८१३	४४५	२४८	१९७	३.१२	०.२७
एकूण		६६९४८	३१९६७	३४९८१	२०३७४	१०४०२	९९७२	४.१५	१.२६

आधार : जनगणना - २०११

तक्ता क्रमांक ११.४
लोकसंख्या आणि वृद्धिदर

जिल्हा : रत्नागिरी

संदर्भ वर्ष : २०१३-१४

जनगणना वर्ष	ग्रामीण/ नागरी	लोकसंख्या					दशवार्षिक वृद्धीदर			वार्षिक चक्रवाढ वृद्धीदर		
		एकूण	पुरुष	स्त्रिया	अनुसूचित जाती	अनुसूचित जमाती	सर्व साधारण	अनुसूचित जाती	अनुसूचित जमाती	सर्व साधारण	अनुसूचित जाती	अनुसूचित जमाती
(१)	(२)	(३)	(४)	(५)	(६)	(७)	(८)	(९)	(१०)	(११)	(१२)	(१३)
१९६१	एकूण	११४६२४३	५०६२११	६४००३२	११८०८	२९४६	६.५२	-८७.५५	१८.७९	६.३२	-२०८.३६	१७.२२
	ग्रामीण	१०५३७३९	४५९७९९	५९३९४०	१०७४३	२८८२	५.१९	-८८.३३	१७.१५	५.०६	-२१४.८५	१५.८३
	नागरी	९२५०४	४६४१२	४६०९२	१०६५	६४	२४.४५	-६१.४३	२२०.००	२१.८८	-९५.२६	११६.३२
१९७१	एकूण	१२७८७४२	५६५०९६	७१३६४६	१३६५०	९७५५	११.५६	१५.६०	२३१.१३	८.६३	-९६.९३	६८.४८
	ग्रामीण	११६३७७१	५०७३९०	६५६३८१	११९९४	९१६९	१०.४४	११.६४	२१८.१५	७.५०	-१०१.९२	६५.७८
	नागरी	११४९७१	५७७०६	५७७२६५	१६५६	५८६	२४.२९	५५.४९	८१५.६३	२१.८१	-२५.५६	१६८.८८
१९८१	एकूण	१३७९६५५	६११०२९	७६८६२६	१५०७९	२६७२५	७.८९	१०.४७	१७३.९६	८.२८	-६१.३०	७९.२४
	ग्रामीण	१२५९२७९	५५०२१०	७०९०६९	१२८५५	२६३९७	८.२१	७.१८	१८७.८९	७.६३	-६५.६४	७९.१०
	नागरी	१२०३७६	६०८१९	५९५५७	२२२४	३२८	४.७०	३४.३०	-४४.०३	१६.०७	-७.२१	९३.२४
१९९१	एकूण	१५४४०५७	७००१९०	८४३८६७	२७३८५	१४८४७	११.९२	८१.६१	-४४.४५	९.०३	-३१.०६	४४.७४
	ग्रामीण	१४०६००१	६३०५०२	७७५४९९	२४११८	१३९६८	११.६५	८७.६२	-४७.०८	८.४७	-३३.५०	४३.४२
	नागरी	१३८०५६	६९६८८	६८३६८	३२६७	८७९	१४.६९	४६.९०	१६७.९९	१५.४८	४.२१	९४.५८
२००१	एकूण	१६९६७७७	७९४४९८	९०२२७९	२४५१५	२०१०२	९.८९	-१०.४८	३५.३९	९.११	-२७.०६	४१.८५
	ग्रामीण	१५०४५६८	६९५६३५	८०८९३३	१९९००	१८८३९	७.०१	-१७.४९	३४.८७	८.१४	-३०.६४	४०.७२
	नागरी	१९२२०९	९८८६३	९३३४६	४६१५	१२६३	३९.२३	४१.२६	४३.६९	१९.००	१०.२७	८२.११
२०११	एकूण	१६१५०६९	७६११२१	८५३९४८	६६९४८	२०३७४	-४.८२	१७३.०९	१.३५	८.१२	-६.९७	४२.१२
	ग्रामीण	१३५१३४६	६३०२१३	७२११३३	५७५२४	१८७८८	-१०.१८	१८९.०७	-०.२७	४.५६	-१०.००	४०.५०
	नागरी	२६३७२३	१३०९०८	१३२८१५	९४२४	१५८६	३७.२१	१०४.२०	२५.५७	-२८.१२	-४६.१८	-८.९४

आधार : भारताची जनगणना

तक्ता क्रमांक ११.५
शहरांची वर्गवारी आणि त्यांची लोकसंख्या

जिल्हा : रत्नागिरी

संदर्भ वर्ष : २०११

अ. क्र.	शहराचे नाव	शहराचे वर्गीकरण	लोकसंख्या			लोकसंख्या वाढीचा दशवार्षिक वृद्धीदर
			एकूण	पुरुष	स्त्रिया	
(१)	(२)	(३)	(४)	(५)	(६)	(७)
१	दापोली	क वर्ग न.पंचायत	१५७१३	७७७२	७९४१	५०.८८
२	गिम्हवणे	जनगणना शहर	५०२५	२५०१	२५२४	५.९५
३	जालगाव	जनगणना शहर	६४८०	३३७३	३१०७	१८.९२
४	दाभोळ	जनगणना शहर	७०३८	३५१५	३५२३	-११.२४
५	खेड	क वर्ग न.पा.	१६८९२	८१५१	८७४१	२२.२९
६	चिपळूण	ब वर्ग न.पा.	५५१३९	२७३५५	२७७८४	१९.२७
७	खेडी	जनगणना शहर	१२३९७	६४३६	५९६१	१५.८४
८	मौजे अंजनवेल	जनगणना शहर	१६२१	८२३	७९८	-७९.३६
९	रत्नागिरी	ब वर्ग न.पा.	७६२२९	३७६७०	३८५५९	८.३१
१०	झाडगाव	जनगणना शहर	७८०३	३८५६	३९४७	३१.१०
११	नाचणे	जनगणना शहर	११६८८	५९७१	५७१७	२६.५३
१२	कर्ले	जनगणना शहर	४३८२	१९०४	२४७८	-१.६८
१३	कुंवारबाव	जनगणना शहर	६४९७	३३२७	३१७०	५७.२७
१४	देवरुख	जनगणना शहर	१२६८९	६२४२	६४४७	२.७२
१५	लांजा	जनगणना शहर	१४३७७	७१७३	७२०४	१७.११
१६	राजापूर	क वर्ग न.पा.	९७५३	४८३९	४९१४	-७.११
एकूण नागरी			२६३७२३	१३०९०८	१३२८१५	११.५५

आधार : भारताची जनगणना २०११

तक्ता क्रमांक ११.६
मुख्य व सीमांतिक काम करणा-यांचे उद्योग गटनिहाय वर्गीकरण

जिल्हा : रत्नागिरी

संदर्भ वर्ष : २०११

अ. क्रं.	बाब / तालुका	मुख्य काम करणारे					सिमांतिक काम करणारे		
		शेतकरी	शेतमजूर	वस्तूनिर्माण, सेवा दुरुस्त्या व घरगुती उद्योग	इतर काम करणारे	एकूण	शेतकरी	शेतमजूर	वस्तूनिर्माण, सेवा दुरुस्त्या व घरगुती उद्योग
(१)	(२)	(३)	(४)	(५)	(६)	(७)	(८)	(९)	(१०)
१	मंडणगड	१०९३८	४७३४	४०९	५४२०	२१५०१	१११९	१४१८	७४
२	दापोली	१९९९३	१०१२९	१४०६	२६३१९	५७८४७	३९९४	५५४६	६६८
३	खेड	२७०३४	१२८५५	१४३५	२०९१५	६२२३९	३९३५	४२७३	३४८
४	चिपळूण	३७८३३	१७२१०	२५१०	४२५४७	१००१००	६४९४	७३४५	१२४३
५	गुहागर	२२७६४	६२२४	६३९	१५२४१	४४८६८	५७६०	४४३१	३२६
६	रत्नागिरी	२१७३४	१५१९२	२४४१	६१८४१	१०१२०८	१०८०८	१००५७	१२४८
७	संगमेश्वर	४४५९७	१२६४०	१७२२	१८४०९	७७३६८	९७२६	७८३१	८०३
८	लांजा	१९०३६	७६१८	३८४	८४५२	३५४९०	९९८९	५११२	२०५
९	राजापूर	२८४८४	१०५४४	८३३	१४४९१	५४३५२	१२६७५	९९५८	५३६
एकूण जिल्हा		२३२४१३	९७१४६	११७७९	२१३६३५	५५४९७३	६४५००	५५९७१	५४५१

तक्ता क्र. ११.६ पूर्वे चालू

मुख्य व सीमांतिक काम करणा-यांचे उद्योग गटनिहाय वर्गीकरण

अ. क्रं.	बाब / तालुका	सिमांतिक काम करणारे		काम करणा-यांचे वर्गीकरण			
		इतर काम करणारे	एकूण	मुख्य व सिमांतिक काम करणारे एकूण	काम करणा-यांची एकूण लोकसंख्येशी टक्केवारी	एकूण काम न करणारे	काम न करणा-यांची एकूण लोकसंख्येशी टक्केवारी
(१)	(२)	(११)	(१२)	(१३)	(१४)	(१५)	(१६)
१	मंडणगड	७८२	३३९३	२४८९४	४०.०७	३७२२९	५९.९३
२	दापोली	४४९१	१४६९९	७२५४६	४०.६८	१०५७९४	५९.३२
३	खेड	२९४३	११४९९	७३७३८	४०.६०	१०७८७७	५९.४०
४	चिपळूण	४९५३	२००३५	१२०१३५	४३.०४	१५८९८७	५६.९६
५	गुहागर	२७२४	१३२४१	५८१०९	४७.१६	६५१००	५२.८४
६	रत्नागिरी	८८८०	३०९९३	१३२२०१	४१.३८	१८७२४८	५८.६२
७	संगमेश्वर	३९११	२२२७१	९९६३९	५०.२४	९८७०४	४९.७६
८	लांजा	१२२७	१६५३३	५२०२३	४८.६३	५४९६३	५१.३७
९	राजापूर	३२७०	२६४३९	८०७९१	४८.७०	८५०९१	५१.३०
एकूण जिल्हा		३३१८१	१५९१०३	७१४०७६	४४.२१	९००९९३	५५.७९

आधार : भारताची जनगणना २०११

तक्ता क्रमांक ११.७
धर्म व वयोगटानुसार लोकसंख्या

जिल्हा : रत्नागिरी

संदर्भ वर्ष : २०१३-१४

अ.क्र.	बाब	ग्रामीण		नागरी		एकूण	
		पुरुष	स्त्री	पुरुष	स्त्री	पुरुष	स्त्री
(१)	(२)	(३)	(४)	(५)	(६)	(७)	(८)
धर्मानुसार(२००१ जनगणना)							
१	बौद्ध	५२५८५	६१२६३	३५३०	३४७७	५६११५	६४७४०
२	ख्रिश्चन	१२७६	७२५	४५९	४०६	१७३५	११३१
३	हिंदू	५७७९७९	६७४१७४	७२६९८	६६२८६	६५०६७७	७४०४६०
४	जैन	१४१९	१३३६	७७९	६९३	२१९८	२०२९
५	मुस्लिम	६१३२३	७०८१९	२११९६	२२३३४	८२५१९	९३१५३
६	शीख	४७१	१३५	६४	४२	५३५	१७७
७	इतर	५८२	४८१	१३७	१०८	७१९	५८९
सर्व धर्म (एकूण)		६९५६३५	८०८९३३	९८८६३	९३३४६	७९४४९८	९०२२७९
वयोगटानुसार (वर्ष)(२०११ जनगणना)							
(१)	(२)	(३)	(४)	(५)			
१	० - ६	१२९०७३	२६४८७	१५५५६०			
२	७ - १४	२०२८८५	३६९७६	२३९८६१			
२	१५ - १९	१२४१९१	२३९६९	१४८१६०			
३	२० - २४	९८६८२	२३६०८	१२२२९०			
४	२५ - २९	८९५३१	२२०२९	१११५६०			
५	३० - ३४	८७५९८	२१२६१	१०८८५९			
६	३५ - ३९	९६०१७	२२३४५	११८३६२			
७	४० - ४९	१७४७०३	३६९८१	२११६८४			
८	५० - ५९	१३०२८३	२३६४४	१५३९२७			
९	६० वर्षावरील	२१७००९	२६०३१	२४३०४०			
१०	वय अनिर्देशित	१३७४	३९२	१७६६			
सर्व वयोगट (एकूण)		१३५१३४६	२६३७२३	१६१५०६९			
टीप :१. भारताची जनगणना, २०११ अनुसार धर्मानुसार माहिती उपलब्ध झालेली नाही.							
२. भारताची जनगणना, २०११ अनुसार वयोगटानुसार माहिती उपलब्ध झाली असून ती देण्यात आली आहे.							
आधार : भारताची जनगणना, २००१ व २०११							

तक्ता क्रमांक ११.८

वहिली धारणेचा प्रकार आणि क्षेत्रफळ गटानुसार वर्गीकरण

जिल्हा : रत्नागिरी

संदर्भ वर्ष : २०१३-१४

अ. क्र.	बाब	क्षेत्रफळ गट हेक्टर (आकार वर्ग)								
		०.० ते ०.५	०.५ ते १.०	१.० ते २	२.० ते ५	५.० ते १०.०	१०.० ते २०.०	२०.० व अधिक	एकूण	
(१)	(२)	(३)	(४)	(५)	(६)	(७)	(८)	(९)	(१०)	
१	वैयक्तिक धारण	संख्या	२२४१७०	७५१६१	६४५६५	५३३७४	१५३७०	३८५५	८९८	४३७३९३
	क्षेत्रफळ	४५३८३	५३६४४	९१४१४	१६३६२३	१०३७७७	५०९६९	२८६०२	५३७४११	
२	संयुक्त धारण	संख्या	७९०६	२६१६	२४०८	२१२३	६५७	१९०	७९	१५९७९
	क्षेत्रफळ	१६६५	१८७८	३४२७	६५५०	४४७०	२५२८	२७२५	२३२४३	
३	संस्था धारण	संख्या	२५४	७६	४३	४६	१६	१४	६	४५५
	क्षेत्रफळ	५१	५३	६१	१४०	१०६	१९२	३९१	९९२	
४	एकूण धारण	संख्या	२२२३३०	७७८५३	६७०१६	५५५४३	१६०४३	४०५९	९८३	४५३८२७
	क्षेत्रफळ	४७१००	५५५७५	९४९०१	१७०३१२	१०८३५३	५३६८८	३१७१८	५६१६४६	
		क्षेत्रफळ गट हेक्टर (आकार वर्ग)								
		०.० ते १	१.० ते २	२.० व अधिक	एकूण					
		(३)	(४)	(५)	(६)					
५	पूर्णपणे ओलिताखालील धारण	संख्या	८६३०२	१८७०८	२०४५८	१२५४६८				
	क्षेत्रफळ	२६५९९	२४२०६	८५८९२	१३६६९७					
६	पूर्णपणे जिराईत धारण	संख्या	२२३४९४	४८१९८	५५९६८	३२७६६०				
	क्षेत्रफळ	४७८१६	३७७९७	१२६५३२	२१२१४५					
७	अंशतः ओलिताखालील धारण	संख्या	३८७	११०	२०२	६९९				
	क्षेत्रफळ	१९३	१२४	६५१	९६८					
	ओलिताखालील	४३	१५	६३	१५२४					
८	एकूण पिकाखालील क्षेत्र	ओलिताखालील	२६६४२	२४२२१	८५९५५	१३६८१८				
	जिराईत	४८००९	३७९२१	१२७१८३	२१३११३					
	एकूण	७४६५१	६२१४२	२१३१३८	३४९९३१					

आधार : कृषि गणना २०१०-११

तक्ता क्रमांक ११.९(अ)

जिल्हयातील एकूण पशुधन (विदेशी व संकरित गाई व बैल)

संदर्भ वर्ष : २०१३-१४

जिल्हा : रत्नागिरी

अ. क्र.	तालुका	विदेशी /संकरित गाई व बैल		
		तीन वर्षांवरील गाई	तीन वर्षांवरील बैल	तीन वर्षा खालील वासरे
(१)	(२)	(३)	(४)	(५)
१	मंडणगड	९८	१२२	१३८
२	दापोली	४७६	५५३	४२९
३	खेड	१७०७	११५७	१८२४
४	चिपळूण	१६५२	१७७८	१३३५
५	गुहागर	२६३	१७७	३१६
६	संगमेश्वर	७२०	४३५	७६७
७	रत्नागिरी	११५७	९१४	१०७५
८	लांजा	६३७	६९५	८०४
९	राजापूर	२४२	३०७	३२०
एकूण		६९५२	६१३८	७००८

आधार : पशुगणना २००७

तक्ता क्रमांक ११.९(ब)
जिल्ह्यातील एकूण पशुधन

जिल्हा : रत्नागिरी

संदर्भ वर्ष : २०१३-१४

अ. क्र.	तालुका	देशी /संकरित गाई व बैल		
		तीन वर्षावरील गाई	तीन वर्षावरील बैल	तीन वर्षा खालील वासरे
(१)	(२)	(३)	(४)	(५)
१	मंडणगड	५९२४	९२५२	६१२९
२	दापोली	१०१२५	१८३७०	११३६७
३	खेड	१३७६०	२०३४९	१४०७५
४	चिपळूण	१२६२४	२२७३३	१२५२७
५	गुहागर	८३८४	१५७६३	८५१०
६	रत्नागिरी	१२१५३	२७४५९	९९६९
७	संगमेश्वर	१२५६६	२७०८३	१२६८७
८	लांजा	२०४६२	८६५४	९०४७
९	राजापूर	११४६५	२६३१६	१३४३०
एकूण		१०७४६३	१७५९७९	९७७४१

आधार : पशुगणना २००७

तक्ता क्रमांक ११.९(क)
जिल्ह्यातील एकूण पशुधन

जिल्हा : रत्नागिरी

संदर्भ वर्ष : २०१३-१४

अ. क्र.	तालुका	म्हशी / रेडे		
		तीन वर्षावरील रेडे	तीन वर्षावरील म्हशी	तीन वर्षा खालील वासरे
(१)	(२)	(३)	(४)	(५)
१	मंडणगड	२७२	७३२	६०७
२	दापोली	३५९	२३३७	१०७३
३	खेड	१७७४	४५४९	३३६३
४	चिपळूण	९७३	५०६३	३३८१
५	गुहागर	२१८	१०९०	७५९
६	रत्नागिरी	१७०८	३४०३	१९३२
७	संगमेश्वर	८९८	२५१२	३६५२
८	लांजा	६२६	१५१९	१२८७
९	राजापूर	११३९	३२५९	२५६४
एकूण		७९६७	२४४६४	१८६१८

आधार : पशुगणना २००७

**तक्ता क्रमांक ११.९(ड)
जिल्ह्यातील एकूण पशुधन**

जिल्हा : रत्नागिरी

संदर्भ वर्ष : २०१३-१४

अ. क्र.	तालुका	मेंढ्या	बकऱ्या	घोडे व शिंगरे	इतर पशुधन	एकूण पशुधन [तक्ता क्र. ११.९(अ) + ११.९(ब) + ११.९(क)]	एकूण कॉबड्या	एकूण कुक्कुट पक्षी
(१)	(२)	(३)	(४)	(५)	(६)	(७)	(८)	(९)
१	मंडणगड	०	२४२८	५	४९	२५७५६	५७६७९	५७६७९
२	दापोली	४१	६९१२	३४	९९	५२१७५	१०००९८	१००२७३
३	खेड	०	३३८५	७	९२	६६०४२	११८५८४	११८५९४
४	चिपळूण	०	६०७९	४	५७	६८२०६	१८१७२२	१८१९५८
५	गुहागर	०	१५४७	१	१५	३७०४३	५५४४२	५५४४६
६	रत्नागिरी	१०	२८२५	१०	१०९	६१५००	१२३४८३	१२३५९८
७	संगमेश्वर	१	४५८०	०	१४	६७१३९	१४९७९१	१४९८०६
८	लांजा	०	३२४७	०	३८	४७०१६	८२०१३	८२०३५
९	राजापूर	०	४६७३	०	४	६३७१९	१५६६४२	१५६६४५
एकूण -		५२	३५६७६	६१	४७७	४८८५९६	१०२५४५४	१०२६०३४

टिप:- तक्ता क्र.११.९(ड) स्तंभ क्र.७ (एकूण पशुधन) मध्ये तक्ता क्र.११.९(अ), ११.९(ब), व ११.९(क) मधील पशुधनाचा समावेश आहे
आधार - पशुगणना २००७

**तक्ता क्रमांक ११.१०
कृषि अवजारे**

जिल्हा : रत्नागिरी

संदर्भ वर्ष : २००३
(परिमाण - संख्या)

अ. क्र.	तालुका	नांगरांची संख्या		बैल गाड्यांची संख्या	उसाचे चरक		ओलितासाठी		ट्रॅक्टर संख्या
		लाकडी	लोखंडी		शक्तीवर चालणारे	बैल मदतीने चालणारे	तेलावर चालणारे पंप	विद्युत पंप	
(१)	(२)	(३)	(४)	(५)	(६)	(७)	(८)	(९)	(१०)
१	मंडणगड	४५०१	४५	१३०	-	-	७२	६२	-
२	दापोली	८२३४	२९३	४२०	-	१	६८	१०९०	-
३	खेड	७४७३	२८८	५२९	-	-	५८	१५	२२
४	चिपळूण	१४४१५	१०७	१३७	-	-	४०	५९	-
५	गुहागर	७९१४	३८	४४	-	-	-	५५	३
६	रत्नागिरी	१९५८५	२८०	२२२	-	९	१०९	८८१	४
७	संगमेश्वर	२६६१७	४९३	३२१	-	२६	३७८	८३५	१
८	लांजा	१९२७४	७	१२६	-	-	१२८	२८०	-
९	राजापूर	१४३२७	२०१	१८९	-	१	१७२	४५०	-
एकूण		१२२३४०	१७५२	२११८	०	३७	१०२५	३७२७	३०

आधार : कृषि गणना २००३

तक्ता क्रमांक ११.११
कृषी व बिगर-कृषी उद्योग

जिल्हा : रत्नागिरी

संदर्भ : आर्थिक गणना, २००५

अ. क्र.	बाब	* कृषी उद्योग			बिगर-कृषी			कृषी व बिगर-कृषी एकूण		
		ग्रामीण	नागरी	एकूण	ग्रामीण	नागरी	एकूण	ग्रामीण	नागरी	एकूण
(१)	(२)	(३)	(४)	(५)	(६)	(७)	(८)	(९)	(१०)	(११)
१	उद्योगांची संख्या									
	१.१ स्वकार्यरत उद्योग **	१२४०	७७	१३१७	१९०१४	४४६६	२३४८०	२०२५४	४५४३	२४७९७
	१.२ आस्थापना ***	२२५५	१६२	२४१७	२५८९३	७१९४	३३०८७	२८१४८	७३५६	३५५०४
	१.३ एकूण	३४९५	२३९	३७३४	४४९०७	११६६०	५६५६७	४८४०२	११८९९	६०३०१
२	मालकीच्या प्रकारानुसार उद्योग									
	२.१ सहकारी	३४	१	३५	९३१	१७०	११०१	९६५	१७१	११३६
	२.२ सार्वजनिक	४८	१	४९	७०७७	६७१	७७४८	७१२५	६७२	७७९७
	२.३ खाजगी	३४१३	२३७	३६५०	३६८९९	१०८१९	४७७१८	४०३१२	११०५६	५१३६८
३	मालकाचा विशेष सामाजिक गट (एकूण संस्थांची टक्केवारी)									
	३.१ अनुसूचित जाती	९.५३	७.११	९.३७	३.१६	४.१९	३.३८	३.६२	४.२५	३.७५
	३.२ अनुसूचित जमाती	२.०३	५.४४	२.२५	२.३३	२.८	२.४२	२.३१	२.८५	२.४१
४	जागेविरहित कार्यान्वित असलेल्या उद्योगांची एकूणशी टक्केवारी	७१.१	७५.७	७१.४	१६.०७	१४	१५.६४	२०.०४	१५.२	१९.०९
५	शक्तीवर चालणाऱ्या उद्योगांची एकूण उद्योगांशी टक्केवारी	१.३४	१.६७	१.३७	१४.८४	१६.८	१५.२५	१३.८६	१६.५१	१४.३९
६	सर्वसाधारणपणे काम करणाऱ्या कामगारांची संख्या									
	६.१ एकूण कामगार	१३१६२	१४२१	१४५८३	१२२४९०	४२९२४	१६५४१४	१३५६५२	४४३४५	१७९९९७
	६.२ वेतनावर काम करणारे कामगार	७७७५	१०८८	८८६३	८१४९०	३०८९७	११२३८७	८९२६५	३१९८५	१२१२५०
	६.३ वेतनावरील कामगारांची एकूण कामगारांशी टक्केवारी	५९.०७	७६.५७	६०.७८	६६.५३	७१.९८	६७.९४	६५.८०	७२.१३	६७.३६
	६.४ कामगारांची प्रति उद्योग सरासरी संख्या	४	६	४	३	४	३	३	४	३
टीप : * कृषी उत्पादन व मळे वगळून कृषी संबंधित उद्योग, ** पगारावर एकही कर्मचारी नसलेले उद्योग *** ज्या उद्योगात कमीतकमी एकतरी व्यक्ती पगारावर काम करते असे उद्योग										
आधार : अर्थ व सांख्यिकी संचालनालय, महाराष्ट्र शासन, मुंबई										

तक्ता क्रमांक ११.१२

प्रमुख उद्योग गटानुसार उद्योगांची आणि नियमित काम करणा-या कामगारांची संख्या

जिल्हा : रत्नागिरी

संदर्भ : आर्थिक गणना, २००५

अ. क्र.	उद्योग गट संकेतांक	उद्योग गट	ग्रामीण		नागरी		एकूण	
			उद्योग	कामगार	उद्योग	कामगार	उद्योग	कामगार
(१)	(२)	(३)	(४)	(५)	(६)	(७)	(८)	(९)
१	१	कृषी	३४९५	१३१६२	२३९	१४२१	३७३४	१४५८३
२	२	खनिज उत्पादन व खाणकाम	१५५	११४९	१९	४२	१७४	११९१
३	३	वस्तुनिर्माण	७२२१	२३००९	१५९७	५९७९	८८१८	२८९८८
४	४	बीज, गॅस आणि पाणी पुरवठा	३९	४७३	७	५६	४६	५२९
५	५	बांधकाम	४०९	१७०१	१०८	३९९	५१७	२१००
६	६	विक्री, देखभाल व दुरुस्ती	०	०	०	०	०	०
७	७	घाऊक व्यापार	१००४	४०९३	२९८	९९५	१३०२	५०८८
८	८	किरकोळ व्यापार	१५५५८	३३२७१	५३६१	१३१३५	२०९१९	४६४०६
९	९	उपाहारगृहे आणि हॉटेल्स	१७४३	५२९७	६६७	२८०४	२४१०	८१०१
१०	१०	वाहतूक व साठवण आणि गोदामविषयक	२४१७	५३४८	६३७	२१६४	३०५४	७५१२
११	११	दळणवळण	१४९४	३२९८	४१४	१२७१	१९०८	४५६९
१२	१२	वित्तीय इंटरमेडीशन	११४३	३८१६	४७६	२३११	१६१९	६१२७
१३	१३	स्थावर मालमत्ता आणि गुंतवणूक						
१४	१४	सार्वजनिक प्रशासन आणि सुरक्षा	०	०	०	०	०	०
१५	१५	शैक्षणिक	०	०	०	०	०	०
१६	१६	आरोग्य आणि सांस्कृतिक कार्य	०	०	०	०	०	०
१७	१७	सामुहिक, सामाजिक व व्यक्तीगत सेवा	७१३९	१२४१८	१०६६	२१९७	८२०५	१४६१५
१८	१८	इतर सेवा	६५८५	२८६१७	१०१०	११५७१	७५९५	४०१८८
१९	१९	बिगर- कृषी उद्योग गट (एकूण)	४४९०७	१२२४९०	११६६०	४२९२४	५६५६७	१६५४१४
२०	२०	कृषी व बिगर- कृषी उद्योग गट (एकूण)	४८४०२	१३५६५२	११८९९	४४३४५	६०३०१	१७९९९७

आधार : अर्थ व सांख्यिकी संचालनालय, महाराष्ट्र शासन, मुंबई

तक्ता क्रमांक ११.१३

महत्त्वाच्या उद्योग गटानुसार कृषी व बिगर - कृषी आस्थापनांची व त्यातील कामगारांची संख्या

जिल्हा : रत्नागिरी

संदर्भ : आर्थिक गणना, २००५

अ. क्र.	उद्योग गट संकेतांक	उद्योग गट	आस्थापना			आस्थापनेवरील कामगार		
			ग्रामीण	नागरी	एकूण	ग्रामीण	नागरी	एकूण
(१)	(२)	(३)	(४)	(५)	(६)	(७)	(८)	(९)
१	१	कृषी	२२५५	१६२	२४१७	७७७५	१०८८	८८६३
२	२	खाणकाम व दगडकाम	१४१	१०	१५१	१०१०	२३	१०३३
३	३	वस्तुनिर्माण	३६४४	९७८	४६२२	१५१६८	४३००	१९४६८
४	४	बीज, गॅस व पाणी पुरवठा	३६	७	४३	४६३	५५	५१८
५	५	बांधकाम	२९१	८०	३७१	१२८९	२९५	१५८४
६	६	घाऊक व्यापार	७०१	१९०	८९१	२८८८	६२२	३५१०
७	७	किरकोळ व्यापार	७५७३	३०९०	१०६६३	१५७७३	७०४७	२२८२०
८	८	उपाहारगृहे व हॉटेल्स	१०९३	५२१	१६१४	३२५३	२०८२	५३३५
९	९ व १०	वाहतूक साठवण व गोदाम विषयक	१०८४	२६३	१३४७	३०२१	१५०८	४५२९
१०	११	दळणवळण	१०४५	२६४	१३०९	२२९५	८७०	३१६५
११	१२	वित्तीय, विमा, स्थावर मालमत्ता आणि व्यावसायिक सेवा	८२६	३६२	११८८	२८०१	१९५४	४७५५
१२	१३	सामुहिक, सामाजिक व व्यक्तिगत सेवा	३४२९	६०२	४०३१	६३९३	१२०३	७५९६
१३	१४	इतर	६०३०	८२७	६८५७	२७१३६	१०९३८	३८०७४
एकूण			२८१४८	७३५६	३५५०४	८९२६५	३१९८५	१२१२५०

आधार : अर्थ व सांख्यिकी संचालनालय, महाराष्ट्र शासन, मुंबई.