

फक्त कार्यालयीन उपयोगाकरिता



# जिल्हा सामाजिक व आर्थिक समालोचन - 2014

## जिल्हा - नंदुरबार

जिल्हा सांख्यिकी कार्यालय, नंदुरबार  
अर्थ व सांख्यिकी संचालनालय,  
महाराष्ट्र शासन

# जिल्हा सामाजिक व आर्थिक समालोचन - 2014

## प्रस्तावना

जिल्हा सामाजिक व आर्थिक समालोचन हे प्रकाशन अर्थ व सांख्यिकी संचालनालयामार्फत दरवर्षी प्रकाशित करण्यात येते. सामाजिक व आर्थिक समालोचन - 2014 हे प्रकाशन जिल्हा सांख्यिकी कार्यालय, अर्थ व सांख्यिकी संचालनालय, नंदुरबार या कार्यालयामार्फत प्रकाशित केले आहे. जिल्हयाची ठळक वैशिष्ट्ये पहिल्या भागात, दूस-या भागात निरनिराळ्या विषयावरील सांख्यिकीय तक्ते ,तिस-या भागात गणनाविषयक माहिती दिलेली आहे.

दिनांक 01/07/1998 पासून धुळे जिल्हयातून नव्याने नंदुरबार जिल्हयाची निर्मिती झाल्यामुळे प्रकाशनाची काही आकडेवारी स्वतंत्ररित्या उपलब्ध न झाल्यामुळे नंदुरबार व धुळे अशी एकत्र आकडेवारी देण्यात आलेली आहे, याची वाचकांनी कृपया नोंद घ्यावी.

या प्रकाशनात जास्तीत जास्त अद्यावत व अचूक माहिती देण्याचा प्रयत्न करण्यात आला आहे. या प्रकाशनासाठी विविध विभागाचे कार्यान्वयीन अधिकारी यांनी विहित वेळेवर सांख्यिकीय माहिती उपलब्ध करून दिली आणि या कार्यालयातील कर्मचारी वृदांनी प्रकाशन छपाईसाठी मोलाचे सहकार्य केले त्याबद्दल मी त्यांचा अत्यंत आभारी आहे.

ठिकाण : नंदुरबार

दिनांक : 16/07/2015

( रा. वा. पवार )  
जिल्हा सांख्यिकी अधिकारी  
नंदुरबार

**अनुक्रमणिका**

**जिल्हा सामाजिक व आर्थिक समालोचन - २०१४**

जिल्हा :- नंदुरबार

तक्ता क्र.	विषय	पृष्ठ क्र..
	<b>भाग १ - समालोचन</b>	
	१. जिल्ह्याचा समग्र आढावा	१-९
	२. दृष्टिक्षेपात जिल्हा	१०-१३
	३. जिल्हा योजनेचा आढावा	१४-१६
	जिल्ह्याचा नकाशा	१७
	निवडक निर्देशकांवर आधारित आलेख	१८-१९
	<b>भाग २ - सांख्यिकीय तक्ते</b>	
<b>१</b>	<b>निवडक निर्देशक</b>	
१.१	जिल्ह्यातील विविध आर्थिक व सामाजिक बाबींचे निवडक निर्देशक	२०-२२
१.२	जिल्ह्यातील महत्वाची सांख्यिकी	२३
<b>२</b>	<b>जिल्हा उत्पन्न अंदाज</b>	
२.१	क्षेत्रवार जिल्हा उत्पन्न व दरडोई जिल्हा उत्पन्न - चालू किंमतीनुसार	२४-२६
२.२	क्षेत्रवार जिल्हा उत्पन्न-स्थिर(२००४-०५) किंमतीनुसार	२७-२९
<b>३</b>	<b>किंमती व सार्वजनिक वितरण व्यवस्था</b>	
	<b>किंमती विषयक आकडेवारी</b>	
३.१	जिल्ह्यातील महत्वाच्या वस्तुंच्या त्रैमासिक सरासरी किरकोळ किंमती	३०-३१
	<b>सार्वजनिक वितरण व्यवस्था</b>	
३.२	रास्त भाव धान्य दुकाने आणि रेशनकार्ड धारकांची संख्या	३२
३.३	अंत्योदय अन्न योजना, दारिद्र्य रेषेखालील (अंत्योदय अन्न योजना वगळून) व दारिद्र्य रेषेवरील कुटूंबांसाठी अन्नधान्याचे नियतन व उचल	३३
<b>४.</b>	<b>जमीन व इतर महसूल, स्थानिक स्वराज्य संस्थांचे उत्पन्न/खर्च, बँकिंग, विमा, बचत गट</b>	
	<b>जमीन व इतर महसूल</b>	
४.१ (अ)	गोळा केलेला महसूल (जमीन महसूल, वाढीव, संकिर्ण, जि.प., ग्रा.प., पं.स., सेस, इ.जी.एस., शिक्षण, अकृषीक, सिटी सर्वे, वस्तीवाढ व नझूल)	३४
४.१ (ब)	गोळा केलेला महसूल (खाणी, गौणखनिज, मत्स्य, कोर्ट फी व मुद्रांक, बी.बी.डी.आर., नोंदणीपत्र, महसूली, करमणूक, जाहिरात इत्यादी)	३५
४.१ (क)	गोळा केलेला महसूल (तगाई, अधिक धान्य, मृद संधारण, वनजमीन कर्ज, अकृषीक कर्ज, आदर्श गृहनिर्माण, पश्चिम पाकिस्तानातून आलेले निर्वासित त्यांची मोडतोड, प्रकल्पग्रस्तांना, कुळांना दिलेले कर्ज, पूरग्रस्त, जमीन सुधारणा इत्यादी)	३६
	<b>स्थानिक स्वराज्य संस्थांचे उत्पन्न/खर्च</b>	
४.२	स्थानिक स्वराज्य संस्थांचे उत्पन्न व खर्च	३७
४.३	नागरी स्थानिक स्वराज्य संस्थांचे २०१३-१४ मधील उत्पन्न व खर्च	३८
४.४	ग्रामपंचायतींचे उत्पन्न व खर्च	३९
४.५	जिल्हा परिषदेचे उत्पन्न व खर्च	४०
	<b>बँक व विमा</b>	
४.६	तालुकानिहाय बँक कार्यालये, वर्गीकृत बँकांची संख्या, ठेवी व कर्जे	४१
४.७	जिल्ह्यातील आयुर्विमा विषयक आकडेवारी	४२
	<b>बचत गट</b>	
४.८	जिल्ह्यातील बचत गटांबाबतची माहिती	४३
४.९	जिल्ह्यातील जिल्हा ग्रामीण विकास यंत्रणा व महिला आर्थिक विकास महामंडळ यांच्या मार्फत स्थापित बचत गटांबाबतची माहिती	४४

५.	<b>कृषी व संलग्न सेवा</b>	
	<b>कृषी</b>	
५.१	जमिनीच्या वापराविषयी माहिती	४५
५.२	निरनिराळ्या पिकांखालील क्षेत्र	४६-४९
५.३	राज्यात वितरीत करण्यात आलेले बियाणे	५०
५.४	रासायनिक खतांचा वापर	५१
५.५	निरनिराळ्या पिकांचे उत्पादन	५२-५३
५.६	मुख्य पिकांचे दर हेक्टरी अंदाजित उत्पादन	५४
५.७	तालुकानिहाय पर्जन्य दिवसांची संख्या व एकूण पर्जन्य	५५
	<b>पदुम</b>	
५.८	कृत्रिम रेतन कार्यक्रमाची प्रगती	५६
५.९	कृत्रिम रेतन व दुग्ध उत्पादनाची तालुकानिहाय प्रगती	५७
५.१०	पशुवैद्यकीय संस्थाबाबतची माहिती	५८
५.११	मान्यताप्राप्त पशुवध गृहे आणि त्यात कत्तल केलेल्या पशूंची संख्या	५९
५.१२	भूजल मत्स्यव्यवसायविषयक माहिती	६०
*५.१३	सागरी मत्स्यव्यवसायविषयक माहिती	
५.१४	शासकीय आणि सहकारी दुग्ध शाळांमधील दुग्ध उपउत्पादने	६१
५.१५	दुग्ध विकास सहकारी संस्थांबाबतची माहिती	
* नंदुरबार जिल्हयास सागर किनारा नसल्याने तक्ता या जिल्हयास लागू नाही.		
	<b>जलसंपदा व लाभ क्षेत्र</b>	
५.१६	जिल्ह्यातील सिंचनाच्या व पाणी उपसा करण्याच्या सोयी	६२
५.१७	विविध साधनांखालील ओलिताचे क्षेत्र	६३
५.१८	सिंचन विहिरी विषयक माहिती	६४
५.१९	कूपनलिका, हातपंप व विद्युत पंपां विषयी माहिती	६५
५.२०	जिल्ह्यातील पाटबंधारे विषयक सुविधा (राज्यस्तर पाटबंधारे)	६६
५.२१	जिल्ह्यातील लघुपाटबंधार्यांच्या कामाविषयक माहिती	६७
५.२२	मोठे व मध्यम पाटबंधारे प्रकल्पांविषयी माहिती	६८-६९
५.२३	जिल्हयातील लघुपाटबंधारे विषयी सुविधा	७०
५.२४	जिल्हयातील पाणलोट क्षेत्र विकास कार्यक्रमांतर्गत मृद व जलसंधारण कामांची प्रगती	७१
	<b>वने व पर्यावरण</b>	
५.२५	जिल्ह्यातील एकूण वनक्षेत्र	७२
५.२६	जिल्ह्यातील वनांचे वर्गीकरण	७३
५.२७	सामाजिक वनीकरण कार्यक्रमांतर्गत वृक्षरोपणाचे लक्ष्य व साध्य	७४
५.२८	वन्यजीव व राष्ट्रीय उद्याने / अभयारण्यांतर्गत प्रकल्पनिहाय क्षेत्र व खर्च	७५
५.२९	मुख्य व गौण वन उत्पादने व उत्पन्नाविषयी माहिती	७६
५.३०	संवर्गनिहाय कारखान्यांचा तपशील	७७
६.	<b>उद्योग व सहकार</b>	
	<b>उद्योग</b>	
६.१	जिल्ह्यातील उद्योगांबाबतचा तपशील	७८
६.२	जिल्ह्यातील विविध यंत्रणांकडे उपलब्ध असलेल्या स्वयंरोजगाराच्या योजनांतर्गत लाभ दिलेल्या लाभधारकांची संख्या	७९

<b>रोजगार व स्वयंरोजगार</b>		
६.३	कारखान्यातील कामगारांची दैनिक सरासरी संख्या	८०
६.४	रोजगार व स्वयंरोजगार मार्गदर्शन केंद्रांतील आकडेवारी	८१
६.५	शासकीय व स्थानिक स्वराज्य संस्थांतील कर्मचाऱ्यांची संख्या	८२
६.६	निरनिराळ्या उद्योगांतील रोजगारांबाबतची माहिती	८३
<b>कामगार</b>		
६.७	दुकाने, व्यापारी संस्था व त्यातील कामगारांबाबतची माहिती	८४
<b>सहकार</b>		
६.८	प्राथमिक कृषि सहकारी संस्थांचे कार्य	८५
६.९	जिल्ह्यातील कृषि सहकारी बँकांचा तपशील	८६
६.१०	प्राथमिक कृषि पतपुरवठा संस्थांचा तपशील	८७
६.११	जिल्ह्यातील साखर कारखाने विषयक माहिती	८८
६.१२	विविध प्रकारच्या सहकारी संस्था	८९
६.१३	सहकारी संस्थांची वित्तीय स्थिती	९०
६.१४	सहकारी संस्थांची लेखापरीक्षण वर्गाप्रमाणे संख्या	९१
६.१५	राज्य / जिल्हा कार्यक्षेत्र असलेल्या सहकारी बँकाचे कार्य	९२
६.१६	बिगर-कृषी सहकारी पतसंस्थांचे कार्य	९३
६.१७	परवानाधारक सावकारांची संख्या आणि त्यांनी दिलेली कर्जे	९४
<b>पणन</b>		
६.१८	जिल्हा आणि प्राथमिक पणन संस्थांचे कार्य	९५
६.१९	नियंत्रित बाजारपेठांतील कृषी मालांची वार्षिक आवक	९६
६.२०	निवडक कृषि मालाच्या त्रैमासिक सरासरी घाऊक किंमती	९७
<b>वस्त्रोद्योग</b>		
६.२१	सहकारी सूत गिरण्या, हातमाग व यंत्रमाग यांचा तपशील	९८
<b>७. पायाभूत सुविधा</b>		
<b>उर्जा</b>		
७.१	जिल्ह्यातील विजेचा वापर	९९
<b>प्रादेशिक परिवहन व महाराष्ट्र राज्य मार्ग परिवहन व दळणवळण</b>		
७.२	मोटर वाहनांची आणि व परमीटधारकांची संख्या	१००
७.३	महाराष्ट्र राज्य मार्ग परिवहन महामंडळाची प्रवासी वाहतूक	१०१
७.४	स्थानिक स्वराज्य संस्थांचे वाहतूक उपक्रम	१०२
७.५	पोस्ट आणि दूरध्वनी सेवा यांची आकडेवारी	१०३
<b>सार्वजनिक बांधकाम</b>		
७.६	रोड प्लॅन १९८१-२००१ (सुधारीत आराखडा) नुसार जिल्ह्यातील रस्तेविकास कार्यक्रमाची प्रगती	१०४
७.७	प्रकार व पृष्ठभाग यानुसार रस्त्यांची लांबी	१०५
७.८	तालुक्यातील रस्तेविषयक आकडेवारी (आदिवासी + बिगर आदिवासी क्षेत्र)	१०६
<b>पाणी पुरवठा व स्वच्छता</b>		
७.९	पिण्याच्या पाण्याच्या सोयी व टंचाई संबंधी केलेल्या उपाययोजना	१०७
७.१०	अनुसूचित जाती व नवबौद्ध वैयक्तिक नळजोडणी	१०८
७.११	ग्रामीण भागात शौचालयाची सुविधा असणाऱ्या कुटूंबांची संख्या	१०९

८.	सामाजिक क्षेत्रे व सामूहिक सेवा	
	<b>शिक्षण</b>	
८.१	जिल्ह्यातील प्राथमिक शाळांबाबतची माहिती	११०-११२
८.२	जिल्ह्यातील माध्यमिक शाळांबाबतची माहिती	११३-११५
८.३	जिल्ह्यातील उच्च माध्यमिक शाळांबाबतची माहिती	११६-११८
८.४	शैक्षणिक संस्थांतील अनुसूचित जातीच्या विद्यार्थ्यांची संख्या	११९-१२०
८.५	शैक्षणिक संस्थांतील अनुसूचित जमातीच्या विद्यार्थ्यांची संख्या	१२१-१२२
८.६	शैक्षणिक संस्थांतील अल्पसंख्यांक विद्यार्थ्यांची संख्या	१२३-१२४
८.७	जिल्ह्यातील साक्षरतेचे प्रमाण	१२५
८.८	इयत्तानिहाय विद्यार्थ्यांची संख्या	१२६-१२७
८.९	प्राथमिक शाळांतील विद्यार्थ्यांचे उत्तीर्णतेचे प्रमाण	१२८
८.१०	प्राथमिक शाळांतील विद्यार्थ्यांच्या गळतीचे प्रमाण	१२९
८.११	शारीरिक शिक्षण महाविद्यालये, क्रीडांगणे, क्रीडा संस्था आणि क्रीडा शिष्यवृत्तीधारक याबाबतची माहिती	१३०
८.१२	इयत्ता दहावी नंतर विविध क्षेत्रातील उपलब्ध प्रवेश क्षमता	१३१
८.१३	वर्षाच्या सुरुवातीला प्राप्त अजांची संख्या व प्रवेश मिळालेल्या विद्यार्थ्यांची संख्या	१३२
८.१४	जिल्ह्यातील महाविद्यालयांबाबतची माहिती	१३३-१३४
८.१५	व्यावसायिक शिक्षण संस्थांबाबतची माहिती	१३५
	<b>सार्वजनिक आरोग्य</b>	
८.१६	सार्वजनिक व शासन सहाय्यीत वैद्यकीय सुविधांची माहिती	१३६
८.१७	खाजगी वैद्यकीय सुविधांची माहिती	१३७
८.१८	जिल्ह्यात नोंद केलेल्या जन्म व मृत्यूंची संख्या	१३८-१३९
८.१९	जिल्ह्यातील प्रसूतीपूर्व तपासणीची संख्या	१४०
८.२०	विविध कारणांनुसार मृत्यूंची संख्या	१४१
८.२१	माता व बाल संगोपन कार्यक्रमांतर्गत लस टोचणी	१४२
८.२२	कुटुंब कल्याण कार्यक्रमाची प्रगती	१४३
	<b>महिला व बालविकास</b>	
८.२३	जिल्ह्यातील कार्यरत अंगणवाड्या, कार्यरत सेविका व अंगणवाड्या इमारतींचा तपशिल	१४४
८.२४	जिल्ह्यातील कार्यरत अंगणवाड्या व त्यामधील बालके	१४५-१४६
८.२५	जिल्ह्यातील कार्यरत अंगणवाड्यांमधील कुपोषित बालकांचे श्रेणीनिहाय वर्गीकरण	१४७
८.२६	एकात्मिक बाल विकास सेवा योजना - माता व बालसंगोपन	१४८
	<b>दारिद्र्य</b>	
८.२७	शहरी भागातील दारिद्र्य रेषेखालील कुटुंबे	१४९
८.२८	ग्रामीण भागातील दारिद्र्य रेषेखालील कुटुंबे	१५०
	<b>गृहनिर्माण</b>	
८.२९	विविध गृहनिर्माण मंडळामार्फत म्हाडाने बांधलेल्या घरांचा तपशिल.	१५१
८.३०	राजीव गांधी प्रकल्प ग्रामीण निवारा योजना	१५२
८.३१	इंदिरा आवास योजना- ग्रामीण भागासाठी	१५३
८.३२	घरबांधणीसाठी अर्थसहाय्य योजनेअंतर्गत ग्रामीण क्षेत्रात दिलेली घरे	१५४

<b>सामाजिक न्याय</b>		
८.३३	जिल्ह्यातील मागासवर्गीय वसतीगृहे, त्यांची प्रवेश क्षमता व दिलेले प्रवेश	१५५
८.३४	जिल्ह्यातील दलित वस्त्या, त्यामधील लोकसंख्या व दलित वस्त्यांची सुधारणा	१५६
<b>अल्पसंख्यांक विकास</b>		
८.३५	अल्पसंख्यांक विकास विभागाकडून राबविण्यात येत असलेल्या विविध योजनांमधील लाभार्थी संख्या	१५७
<b>विशेष सहाय्य</b>		
८.३६	महसूल विभागाकडील सामाजिक सुरक्षा योजनांतर्गत केलेले अर्थसहाय्य	१५८
८.३७	संजय गांधी निराधारअनुदान योजनेंतर्गत केलेले अर्थसहाय्य	१५९
<b>मदत व पुनर्वसन</b>		
८.३८	पुनर्वसन प्रकल्पांची सद्यस्थिती	१६०
८.३९	जिल्ह्यातील दुष्काळामुळे झालेली हानी व पुनर्वसन व्यवस्थापनांतर्गत दिलेले सहाय्य	१६१
८.४०	जिल्ह्यातील आपत्तीमुळे झालेली हानी व आपत्ती व्यवस्थापनांतर्गत दिलेले सहाय्य	१६२
<b>९.</b>	<b>योजनाविषयक आकडेवारी</b>	
<b>विविध विकास योजना</b>		
९.१	जिल्ह्यातील विविध योजनांतर्गत नियतव्यय व खर्चाचा आढावा	१६३
९.२	विविध विकास शीर्षाखाली झालेला योजनांतर्गत खर्च	१६४-१६५
९.३	वीस कलमी कार्यक्रमाची भौतिक प्रगती	१६६
९.४	खासदार स्थानिक क्षेत्र विकास कार्यक्रम	१६७
९.५	आमदार स्थानिक विकास कार्यक्रम (विधानसभा मतदार संघ)	१६८
९.६	स्थानिक विकास कार्यक्रम (विधानपरिषद सदस्य)	१६९
<b>महाराष्ट्र ग्रामीण रोजगार हमी योजना</b>		
९.७	महाराष्ट्र ग्रामीण रोजगार हमी योजना	१७०
९.८	महाराष्ट्र ग्रामीण रोजगार हमी योजनेखाली घेतलेली कामे, त्यावरील रोजगार व खर्च	१७१
९.९	महाराष्ट्र ग्रामीण रोजगार हमी योजनेखाली घेण्यात आलेली प्रकारानुसार कामे व त्यावरील खर्च	१७२
<b>१०.</b>	<b>संकीर्ण</b>	
<b>न्याय व प्रशासन</b>		
१०.१	पोलिस अधिकारी/कर्मचारी यांची संख्या	१७३
१०.२	जिल्ह्यात कार्यरत विविध न्यायालये, त्यामधील न्यायाधीशांची संख्या व निकालात काढलेली प्रकरणे	१७४
<b>माहिती व जनसंपर्क</b>		
१०.३	जिल्ह्यात प्रकाशित झालेली वर्तमानपत्रे व नियतकालिके	१७५
१०.४	चित्रपट गृहे, व्ही.डी.ओ. केंद्र आणि केबलधारक यांची आकडेवारी	१७६
<b>निवडणूकीबाबत</b>		
१०.५	लोकसभा व विधानसभा निवडणूकीबाबतची आकडेवारी	१७७-१७८
<b>वित्त</b>		
१०.६	जिल्ह्यात गोळा करण्यात आलेला कर महसूल	१७९
१०.७	जिल्ह्यात गोळा करण्यात आलेला मूल्यवर्धीत कर महसूल (व्हॅट)	१८०
१०.८	कोषागारात सादर झालेल्या देयकांचे तपशिल	१८१
<b>माहिती व तंत्रज्ञान</b>		
१०.९	माहिती व तंत्रज्ञान संबंधी तपशिल	१८२

	<b>पर्यटन</b>	
१०.१०	जिल्हयातील पर्यटन स्थळाच्या विकासाबाबत सद्यस्थिती	१८३
१०.११	जिल्हयातील पर्यटन स्थळाच्या ठिकाणी असलेल्या सुविधा	१८४
	<b>भाग -३ गणनाविषयक आकडेवारी</b>	
	<b>जनगणना (लोकसंख्या)</b>	
११.१	लोकसंख्या विषयक निवडक आकडेवारी (नागरी क्षेत्र)	१८५
११.२	लोकसंख्या विषयक निवडक आकडेवारी (ग्रामीण क्षेत्र)	१८६
११.३	जिल्ह्यातील मागासवर्गीयांची लोकसंख्या	१८७
११.४	लोकसंख्या आणि वृद्धिदर	१८८
११.५	शहरांची वर्गवारी आणि त्यांची लोकसंख्या	१८९
११.६	मुख्य व सीमांतीक काम करणाऱ्यांचे उद्योग गटनिहाय वर्गीकरण	१९०
११.७	धर्म व वयोगटानुसार लोकसंख्या	१९१
	<b>कृषी गणना</b>	
११.८	वहिती धारणेचा प्रकार आणि क्षेत्रफळ गटानुसार वर्गीकरण	१९२
	<b>पशुगणना</b>	
११.९ (अ)	जिल्ह्यातील एकूण पशुधन (विदेशी व संकरित गाई व बैल)	१९३
११.९ (ब)	जिल्ह्यातील एकूण पशुधन(देशी व संकरित गाई व बैल)	१९३
११.९ (क)	जिल्ह्यातील एकूण पशुधन( म्हशी व रेडे)	१९३
११.९ (ड)	जिल्ह्यातील एकूण पशुधन(इतर पशू)	१९४
११.१०	कृषि अवजारांविषयी माहिती	१९५
	<b>आर्थिक गणना</b>	
११.११	कृषी व बिगर-कृषी उद्योग	१९६
११.१२	प्रमुख उद्योग गटानुसार उद्योगांची आणि नियमित काम करणा-या कामगारांची संख्या	१९७
११.१३	महत्त्वाच्या उद्योग गटानुसार कृषी व बिगर - कृषी आस्थापनांची व त्यातील कामगारांची संख्या	१९८



## जिल्हयाचा समग्र आढावा

नंदुरबार जिल्हा सर्वसाधारणपणे गोलाकार असून दख्खन पठाराचा एक भाग आहे. नंदुरबार जिल्हयास मध्ययुगीन काळापासून खान्देश या नावाने ओळखला जात असे व एकच जिल्हा म्हणून धुळे मुख्यालयापासून कारभार चालत असे. प्रशासनाच्या दृष्टिने 1906 मध्ये खान्देशचे पूर्व खान्देश व पश्चिम खान्देश असे दोन जिल्हयाचे विभाजन झाले. 1 जूलै 1998 पासून धुळे जिल्हयाचे विभाजन होऊन नंदुरबार मुख्यालय असलेला जिल्हा 6 तालुके मिळून निर्माण करण्यात आला. नंदुरबार जिल्हयाच्या उत्तरेस असलेल्या सातपुडा पर्वताच्या रांगा या जिल्हयाची नैसर्गिक सीमा आहे.

भौगोलिकदृष्ट्या उंचसखलपणा, हवामान, पर्जन्यमान व जमिनीच्या प्रतीनुसार 3 विभाग पडतात. बहूतांशी आदिवासी वस्ती असलेल्या पहिल्या विभागात सातपुडा पर्वतातील जंगले आणि डोंगराळ भागाचा समावेश होतो. दुसरा विभाग हा सधन तापी खो-याचा पट्टा आहे. तिसरा विभाग जिल्हयाच्या दक्षिणेस सहयाद्री पर्वताचे फाटे असलेला डोंगराळ भाग आहे.

भौगोलिक क्षेत्र 5,955 चौ.कि.मी. असून जिल्हयात अनुसूचित जमातीची लोकसंख्या मोठ्या प्रमाणावर आहे. सन 2011 च्या जनगणनेनुसार जिल्हयाची एकूण लोकसंख्या 16,48,295 इतकी आहे. एकूण लोकसंख्येपैकी 13,72,821 लोक ग्रामीण भागात तर नागरी लोकसंख्या 2,75,474 आहे. जिल्हयातील दर हजार पुरुषामागे स्त्रियांचे प्रमाण 978 एवढे असून लोकसंख्येची घनता दर चौ.कि.ला 277 एवढी आहे. जिल्हयात एकूण लोकसंख्येच्या 64.38 टक्के साक्षरता आहे.

जिल्हयात प्रशासकीय सोयीसाठी प्रभावी यंत्रणा कार्यरत आहे. स्थानिक स्तरावर नियोजनासाठी जिल्हयात स्थानिक प्रशासनासाठी जिल्हयात 1 जिल्हा परिषद, 6 पंचायत समित्या व 501 ग्रामपंचायती आहेत. तर नागरी भागात 4 नगर परिषदा आहेत.

चालू किंमतीनुसार 2012-13 या वर्षाचे जिल्हाअंतर्गत स्थूल उत्पन्न रु. 8,05,529 असून जिल्हयाचा सुमारे 0.61 टक्के हिस्सा आहे. गेल्या काही वर्षापासून जिल्हातर्गत स्थूल उत्पन्नात वाढ होत आहे. जिल्हयातील सुमारे 85 टक्के लोकसंख्या उपजीविकेसाठी कृषि व संलग्न कार्ये क्षेत्रावर अवलंबून आहे.

जिल्हयातील 2,17,520 क्षेत्र हेक्टर जमिनीवर तृणधान्ये, कडधान्ये व इतर प्रमुख अन्नधान्ये पिकविली जातात, तर 74,116 क्षेत्र हेक्टर जमीन वनाखाली आहे. 40 टक्के जमीन हलक्या प्रतीची व 35 टक्के जमीन मध्यम प्रतीची आहे. जिल्हयाचे हवामान कोरडे असून हलक्या प्रतीची जमीन, पावसावर अवलंबून असलेली पिकपध्दती या बाबी शेतीची उत्पादकता कमी असण्यास कारणीभूत आहेत. मध्यम प्रकारची जमीन जलसिंचनासाठी उपयुक्त आहे. सिंचनात वाढ व्हावी यासाठी जिल्हयात सिंचन प्रकल्प राबविण्यात आलेले आहेत. बिगर सिंचन क्षेत्रात मृद व जलसंधारणासाठी पाणलोट क्षेत्र अभियान राबविण्यात येत आहेत.

जिल्हयात ऊस, सोयाबीन, कापूस, तेलबिया व कांदा यासारख्या नगदी पिकांचे उत्पादन घेण्याचे प्रमाण वाढले आहे. गेल्या काही वर्षांमध्ये फलोत्पादन घेण्यात मोठ्या प्रमाणावर स्थित्यंतर झाल्याचे दिसून येत आहे. मिरची या पिकासाठी जिल्हा प्रसिध्द आहे.

जिल्हयातील पशुसंवर्धन हे कृषि क्षेत्रातील महत्वाचे संलग्न क्षेत्र असून जिल्हयात दुध, पशूधन आणि कुक्कुटपालन हे व्यवसाय स्थित्यंतर झाल्याचे दिसून येत आहे.

जिल्हयात औद्योगिक विकास महामंडळाची वसाहत सुरु व्हावी याबाबत कार्यवाही प्रगतीत आहे. सहकारी औद्योगिक वसाहतीची नोंदणी झालेली आहे. जिल्हयात सहकारी तत्वावर तीन कारखाने असून दोन कारखाने सुरु आहेत.

राज्याने प्राथमिक शिक्षणास प्राधान्य दिल्यामुळे जिल्हयाच्या साक्षरता दरात सुधारणा होत आहे. 2011 च्या जनगणनेनुसार जिल्हयाच्या एकूण लोकसंख्येच्या 64.38 टक्के व्यक्ती साक्षर असून साक्षरतेचे प्रमाण ग्रामीण भागात 59.75 टक्के आहे. त्याचप्रमाणे स्त्री-पुरुष यांचे साक्षरतेचे प्रमाण अनुक्रमे 56.47 टक्के व 72.17 टक्के आहे. जिल्हयात साक्षरता मोहिम केंद्र शासनाच्या अनुदानाने कार्यान्वीत आहे.

जिल्हयात 7,325.20 कि.मी. लांबी असलेले व दुर्गम भागातही सर्वदूर पसरलेले रस्त्यांचे जाळे आहे. जिल्हयातील सुमारे 864 गावे बारमाही रस्त्यांनी जोडलेली आहेत. शासनाच्या विशेष योजना राबविल्यामुळे दळणवळणाच्या सोयी ब-याच प्रमाणात उपलब्ध झालेल्या आहेत.

राज्याची प्रशासकीय क्षमता आणि नवनवीन कल्पनांबाबत सुपरिचित आहे. त्याप्रमाणे जिल्हयात महिलांच्या विकासासाठी महिला व बाल विकास हे स्वतंत्र विभाग जिल्हयात कार्यरत आहे. केंद्र शासनाने अंगिकारलेली रोजगार हमी योजना जिल्हयात कार्यरत आहे.

नंदुरबार जिल्हा हा केवळ भौगोलिक सीमांनी अधोरेखित केलेला जिल्हा नसून येथील जनतेने एकत्रितरित्या परिश्रमपूर्वक घडविलेला जिल्हा आहे. जिल्हयात एकमेव संस्कृती विकसित होण्यास नैसर्गिक सांस्कृतिक विविधता सहाय्यभूत झाली आहे. जिल्हयात विस्मयकारक असे शिरीषकुमार यांचे हुतात्मा स्मारक आहे. तसेच महाराष्ट्रातील क्रमांक दोनचे तोरणमाळ हे थंड हवेचे ठिकाण, प्रकाशा हे प्रति काशी म्हणून ओळखले जाणारे तीर्थक्षेत्र, अश्वत्थामांचे निवास म्हणून ओळखले जाणारे अस्तंभा शिखर हे अक्राणी तालुक्यात आहे अशाप्रकारचे भौगोलिक व ऐतिहासिक वैशिष्ट्यपूर्ण स्थान या जिल्ह्याचे आहे.

## जिल्हा सामाजिक व आर्थिक समालोचन मार्च - 2014

### जिल्हयाचा इतिहास व वैशिष्ट्ये

श्रीकृष्णाच्या पदस्पर्शाने पावन झालेला नंदुरबार जिल्हा आकाराने इतर जिल्हयांच्या तुलनेने लहान असला तरी अनेक वैशिष्ट्यांनी समृद्ध आहे. प्राचीन काळी हा प्रदेश कृषिक म्हणून ओळखला जाई. रामायण, महाभारत व सुदेशकुमार चरित्रामध्ये तसे उल्लेख आढळतात. त्यानंतर यादव काळात राजा सेऊनचंद्राच्या नंतर सेऊनदेश या नावानेही प्रचलित होता. महाभारताच्या भिष्म पर्वात विविध प्रदेशांचा गोमाता, मंदका, खंडा विदर्भा व रुपवाहिका असा उल्लेख आढळतो. त्यातील खंडा म्हणजे कृष्णाचा देश असे होते. आजही नंदुरबार शहराचा उल्लेख नंदनगरी या नावाने करतात.

धुळे, नंदुरबार व जळगांव या तीनही जिल्हयांचा प्रदेश मध्ययुगीन काळापासून खान्देश या नावाने ओळखला जात असे व एकच जिल्हा म्हणून धुळे मुख्यालयापासून कारभार चालत असे. तथापी प्रशासनाच्या दृष्टिने 1906 मध्ये खान्देशचे पूर्व खान्देश व पश्चिम खान्देश असे दोन जिल्हयात विभाजन झाले. 1 जूलै 1998 पासून धुळे जिल्हयाचे विभाजन होऊन नंदुरबार मुख्यालय असलेला अक्कलकुवा, अक्राणी, तळोदा, शहादा, नंदुरबार व नवापूर या 6 तालुक्यांचा मिळून नंदुरबार जिल्हा निर्माण करण्यात आला.

### साधारणपणे नंदुरबार जिल्हयांची थोडक्यात वैशिष्ट्ये खालीलप्रमाणे

#### अ) आदिवासी क्षेत्र

नंदुरबार जिल्हयात अनुसूचित जमातीची लोकसंख्या मोठ्या प्रमाणावर असून महाराष्ट्र राज्यात जिल्हा तिसऱ्या क्रमांकावर आहे. सन 2011च्या जनगणेनुसार 16,48,295 लोकसंख्येपैकी 11,41,933 लोकसंख्या अनुसूचित जमातीचे प्रतिनिधीत्व करते. आदिवासी उपयोजना क्षेत्राचे एकूण क्षेत्रफळ 3,517.50 हेक्टर एवढे असून जिल्हयाचे एकूण भौगोलिक क्षेत्राशी टक्केवारी 59.07 एवढी आहे. एकूण 6 तालुक्यांपैकी नवापूर, तळोदा, अक्कलकुवा व अक्राणी हे चार तालुके पूर्णपणे तर शहादा व नंदुरबार हे दोन तालुके अंशतः आदिवासी उपयोजना क्षेत्रात समाविष्ट आहेत. जिल्हयात प्रामुख्याने भिल्ल, पावरा, गावित, कोकणी, धानका व नाईक या आदिवासी जमाती आहेत. या जमातीच्या सर्वांगीण विकासासाठी 1 एप्रिल 1977 पासून आदिवासी उपयोजना सुरू करण्यात आली असून तळोदा व नंदुरबार येथे एकात्मिक आदिवासी विकास प्रकल्पाची स्थापना देखील त्याचवेळी झालेली आहे. सन 2011 च्या जनगणेनुसार नंदुरबार प्रकल्पात नंदुरबार (107), नवापूर (158) व शहादा (145) या तालुक्यातील एकूण 410 गावांचा समावेश असून तळोदा प्रकल्पांतर्गत तळोदा (93), अक्कलकुवा (192) व अक्राणी (163) या तालुक्यातील एकूण 448 गावांचा समावेश आहे. त्याचप्रमाणे नवापूर, नंदुरबार, तळोदा ह्या तीन नागरी शहरांचा समावेश आदिवासी उपयोजना क्षेत्रात आहेत.

#### ब) डोंगराळ विभागाच्या विकासासाठी विशेष कृती कार्यक्रम

डोंगराळ विभागाच्या विकासाचा खास कार्यक्रम राज्यामध्ये 1992 पासून कार्यान्वित करण्यात आला असून 19 जिल्हयातील 72 तालुके पूर्ण गट व 23 तालुके उपगट असे डोंगरी विभागाचे क्षेत्र विशिष्ट निकषाच्या आधारे शासनाकडून घोषित करण्यात आले आहे. नंदुरबार जिल्हयात अक्कलकुवा, अक्राणी, नवापूर हे तीन तालुके पूर्ण गट असून शहादा व तळोदा हे दोन तालुके उपगट म्हणून आहेत.

#### क) अवर्षण प्रवण क्षेत्र योजना

जिल्हयातील सहा तालुक्यांपैकी नंदुरबार, तळोदा, अक्कलकुवा व अक्राणी हे चार गट अवर्षण प्रवण क्षेत्र म्हणून ठरविण्यात आलेले आहेत.

#### ड) सरदार सरोवर प्रकल्प

सरदार सरोवर प्रकल्प हा आंतरराज्यीय प्रकल्प असून गुजरात, महाराष्ट्र, मध्यप्रदेश व राज्यस्थान अशा चार राज्यांचा या प्रकल्पाशी संबंध येतो. महाराष्ट्रात नंदुरबार जिल्हयातील अक्कलकुवा तालुक्यातील 9 व अक्राणी तालुक्यातील 24 अशी एकूण 33 गावे व त्यातील 4,227 कुटुंबे बाधीत होतात तसेच जिल्हयातील वहितीखालील जमीन क्षेत्र 1,519 हेक्टर वनक्षेत्र 6,288 हेक्टर व इतर क्षेत्र ( नदी पात्रे इ. ) 1,952 हेक्टर असे एकूण 9,399 हेक्टर क्षेत्र बुडीताखाली गेलेले आहे.

नंदुरबार जिल्हयातील बाधीत होणा-या 4,227 कुटुंबांपैकी 784 कुटुंबांचे पुर्नवसन गुजरात राज्यात झाले असून उर्वरित 3,443 कुटुंबाचे पुर्नवसन महाराष्ट्र राज्यातील नंदुरबार जिल्हयातील 10 गावठाणांवर करण्यात आले. नंदुरबार जिल्हयात तळोदा तालुक्यातील 6 गावठाणात, शहादा तालुक्यातील 3 गावठाणात, व अक्कलकुवा तालुक्यात 1 गावठाणात पुर्नवसन करण्यात आले आहे. प्रत्येक विस्थापिताला नर्मदा प्राधिकरणाच्या तरतूदीप्रमाणे 502 चौ.मी. क्षेत्राचा निवासी भूखंड उपलब्ध करून देण्यात आलेला आहे. प्रकल्पाचे पुर्नवसन समूहाने करण्यात येत असून प्राधिकरणाच्या तरतूदीप्रमाणे विस्थापितांसाठी प्रत्येक गावठाणात पिण्याचे पाणी, शिक्षण, दवाखाने, विद्युत पुरवठा, अंतर्गत रस्ते व जोडरस्ते, पंचायत घर इत्यादी आवश्यक नागरी सुविधा पुरविण्यात आल्या आहेत. गावठाण घरे बांधण्यासाठी कौले, बांबू इत्यादी शासनातर्फे अनुदान म्हणून दिले जाते. इतर जोडधंद्यासाठी कुक्कटपालन, दुधदुभत्यांच्या धंद्यासाठी दुभती जनावरे यासाठी शासकीय मदतही दिली जाते.

### इ) ठळक वैशिष्ट्ये व प्रेक्षणीय स्थळे

- ◆ शहादा तालुक्यातील प्रकाशा हे तीर्थक्षेत्र प्रती काशी म्हणून प्रसिध्द आहे.
- ◆ अक्राणी तालुक्यातील अस्तंभा शिखर अश्वत्थामाच्या निवासामुळे प्रसिध्द आहे.
- ◆ नंदुरबार येथे शिरीषकुमार यांचे हुतात्मा स्मारक आहे.
- ◆ तोरणमाळ हे महाराष्ट्रातील क्रमांक दोनचे थंड हवेचे ठिकाण असून पर्यटन स्थळ म्हणून प्रसिध्द आहे.

नंदुरबार जिल्हयाचे भौगोलिक क्षेत्र 5,955 चौ.कि.मी. असून. राज्याच्या एकूण क्षेत्रापैकी 1.62 टक्के क्षेत्र व्यापलेल्या या जिल्हयाचा राज्याच्या एकूण क्षेत्रफळाचा विचार करता 31 वा क्रमांक आहे. 2011 च्या जनगणनेनुसार नंदुरबार जिल्हयात राज्याच्या एकूण लोकसंख्येपैकी 1.46 टक्के म्हणजे 16,48,295 लोक राहतात. राज्याच्या दर चौ.कि.मी लोकसंख्येच्या तुलनेत जिल्हयातील दर चौ.कि.मी. लोकसंख्येची घनता 327 आहे. जिल्हयातील एकूण 943 गावे 6 तालुक्यातील सामुहिक विकास गटात सामावलेली आहेत. जिल्हयात 4 नगरपालिका व खापर, अक्कलकुवा, मक्राणीफळी, वडफळया व खांडबारा हे नगरपालिका नसलेली जनगणना शहरे असून 9 नागरी क्षेत्रातील लोकसंख्या 2,75,474 आहे. तर नागरी लोकसंख्या एकूण लोकसंख्येच्या 16.71 टक्के आहे.

जिल्हयातील एकूण लोकसंख्येपैकी 83.29 टक्के लोक ग्रामीण भागात राहतात. जनगणना 2011 प्रमाणे जिल्हयातील एकूण लोकसंख्येच्या 69.28 टक्के लोकसंख्या अनुसुचित जमातीचे प्रतिनिधीत्व करते. त्यामुळे जिल्हा प्रामुख्याने \* आदिवासी लोकसंख्येचा जिल्हा \* म्हणून ओळखला जातो.

### 1. भौगोलिक रचना

1.1 नव्याने निर्माण झालेला नंदुरबार जिल्हा तापी नदीच्या वरच्या खो-यात महाराष्ट्र राज्याच्या वायव्य दिशेला वसलेला आहे. नंदुरबार जिल्हा 21.00 ते 22.03 उत्तर अक्षांश व 73.31 ते 74.32 पूर्व रेखांश या दरम्यान पसरलेला आहे. त्याचा विस्तार तापी नदीसह 116 कि.मी. आणि गुजराथ राज्यातील सुरत व भडोच जिल्हयाच्या पूर्वेकडील सिमेकडे 120 कि.मी. आहे. जिल्हयाची रुंदी 57 ते 116 कि.मी. कमी अधिक आहे. नंदुरबार जिल्हयाच्या पूर्वेस मध्यप्रदेश राज्य व दक्षिणेस धुळे जिल्हा, उत्तरेस गुजराथ राज्य व मध्य प्रदेशातील नेमाड जिल्हा व पश्चिमेस गुजरात राज्यातील सुरत व भडोच जिल्हे आहेत.

1.2 नंदुरबार जिल्हा सर्वसाधारणपणे गोलाकार असून दख्खन पठाराचा एक भाग आहे. जिल्हयाचा भौगोलिकदृष्ट्या उंचसखलपणा, हवामान, पर्जन्यमान व जमिनीच्या प्रतीनुसार 3 विभाग पडतात. बहुतांशी आदिवासी वस्ती असलेल्या पहिल्या विभागात सातपुडा पर्वतातील जंगले आणि डोंगराळ भागातील अक्राणी, अक्कलकुवा आणि तळोदा तालुक्यांचा समावेश होतो. हा भाग दाट जंगले आणि डोंगराळ प्रदेशाचा असून अजूनही दळणवळणाच्या सोयी पूर्ण नाहीत. तथापी आदिवासी उपयोजना व शासनाच्या विशेष योजनांमुळे शासनाने मंजूर केलेल्या कामामुळे अक्कलकुवा व अक्राणी तालुक्यात दळणवळणाच्या सोयी ब-याच प्रमाणात उपलब्ध झालेल्या आहेत.

1.3 दुसरा विभाग सधन तापी खोऱ्याचा पट्टा असून शहादा व नंदुरबार हे संपूर्ण तालुके आणि अक्कलकुवा व तळोदा तालुक्याचा काही भाग यात मोडतो. सिंचन सोयीनीयुक्त असा हा सुपीक प्रदेश आहे.

- 1.4 तिस-या विभागात जिल्हयाच्या दक्षिण पश्चिमेस सहयाद्री पर्वताचे फाटे असलेला डोंगराळ भाग असून नवापूर तालुक्याचा समावेश या भागात होतो.
- 1.5 तापी नदीच्या उत्तरेस सातपुडा पर्वताच्या अनेक रांगा पसरलेल्या आहेत. या दुर्गम पर्वतरांगामुळे या जिल्हयाचा गुजरात व मध्यप्रदेश राज्यांशी दळणवळणाच्या सोयी सुलभपणे उपलब्ध नाहीत. समुद्र सपाटीपासून या जिल्हयाची उंची सुमारे 180 ते 215 मीटर आहे. तथापी सातपुडा पर्वताच्या काही शिखराची उंची 925 मीटर आहे. जवळ पास 415 चौ.कि.मी. क्षेत्र व्यापलेले तोरणमाळ हे थंड हवेचे महाराष्ट्रातील दुस-या क्रमांकाचे उंच ठिकाण असून समुद्र सपाटीपासून 1,155 मीटर उंचीवर आहे तसेच जिल्हयाच्या मुख्यालयापासून 90 कि.मी. अंतरावर आहे. जिल्हयाची वायव्य सिमा सहयाद्री पर्वत रांगांनी वेढलेली आहे.

### क्षेत्रफळ आणि प्रशासकीय विभाग

- 1.6 नंदुरबार जिल्हा राज्याच्या एकूण क्षेत्रापैकी 1.62 टक्के म्हणजेच 5,955 कि.मी.क्षेत्र व्यापले असून राज्यात क्षेत्रफळाच्या क्रमवारीमध्ये जिल्हयाचे 31 व्या क्रमांकाचे स्थान आहे. जिल्हयातील एकूण 6 तालुक्यात प्रशासन व मुलकी सोयीच्या दृष्टीने नंदुरबार व तळोदा या दोन उपविभागात विभागले आहेत. नंदुरबार उपविभागात नंदुरबार व नवापूर या दोन तालुक्यांचा तर तळोदा उपविभागात अक्कलकुवा, अक्राणी, तळोदा व शहादा या चार तालुक्यांचा समावेश आहे. क्षेत्र आकारमानाने नंदुरबार तालुका (1,116.08 चौ.कि.मी.) मोठा असून सर्वात लहान तालुका तळोदा (384.85 चौ.कि.मी.) आहे. जिल्हा मुख्यालय नंदुरबार हे अहमदाबाद हावडा या पश्चिम रेल्वे मार्गावरील प्रमुख शहर असून राज्याची राजधानी मुंबई पासून अंतर 401 कि.मी. आहे. नंदुरबार शहर हे रेल्वेलाईनद्वारे देशाच्या विविध शहरांशी जोडले गेलेले आहे.

### नद्या

- 1.7 नर्मदा परिसरातील उत्तरेकडील अल्पसा भाग वगळता नंदुरबार जिल्हयाचा उर्वरित भाग संपूर्णतः तापी व तिच्या उपनद्यांच्या परिसरात येतो. नंदुरबार जिल्हयात तापी नदी सर्वात जास्त सुमारे 60 कि.मी. वाहत असून, तिच्या उपनद्या नागान, गोमाई, देहली आहेत तर नर्मदा नदीच्या उपनद्या कात्री, देवनाड व उदई आहेत.

### हवामान आणि पर्जन्य

- 1.8 नंदुरबार जिल्हयाचे हवामान कोरडे असून पावसाळा आणि हिवाळा ऋतू वगळता सामान्यतः हवामान फार उष्ण आहे. सर्वसाधारणतः दरवर्षी उन्हाळा मार्च पासून मे पर्यंत, पावसाळा जून ते ऑक्टोबर आणि हिवाळा नोव्हेंबर ते फेब्रुवारी पर्यंत असतो.
- 1.9 जिल्हयाचे सरासरी पर्जन्यमान 872 मि.मी. आहे. पश्चिम घाटातील डोंगराळ भागात व सातपुडा पर्वतरांगामध्ये पावसाचे प्रमाण अधिक असते. 2013-14 मध्ये नंदुरबार जिल्हयात सरासरी पाऊस 1,291.88 मि.मी.असून अक्कलकुवा तालुक्यात 2,001.97 मि.मी. सर्वाधिक तर सर्वात कमी नंदुरबार तालुक्यात 794.98 मि.मी. झाला.

### जमीन

- 1.10 जिल्हयातील जमीन ढोबळ मानाने हलकी , मध्यम प्रतीची व काळी कसदार या तीन प्रकारात मोडते एकूण जमीनीच्या 40 टक्के जमीन हलक्या प्रतीची, 35 टक्के जमीन मध्यम प्रतीची व 25 टक्के जमीन काळी कसदार अशी जमीनीची ढोबळ प्रतवारी आहे. हलक्या प्रतीची मुख्यतः अक्राणी व नवापूर तालुक्याचा पश्चिम भाग आणि नंदुरबार तालुक्याचा दक्षिण भाग यात आहे. या प्रकारची जमीन बाजरी, ज्वारी, भुईमुग आणि कापूस यासारख्या पिकांसाठी उत्तम आहे.

मध्यम प्रकारची जमीन जलसिंचनासाठी उपयुक्त असून ती नंदुरबार, शहादा व नवापूर तालुक्याच्या पूर्व भागात आहे. काळी कसदार जमीन अक्कलकुवा, तळोदा, शहादा आणि नंदुरबार तालुक्यात आहे. याप्रकारची जमीन तापी नदीच्या किना-यावर मोठ्या प्रमाणात आढळते. याप्रकारच्या जमीनीचा 16 कि.मी.लांबीचा पट्टा खोल सुपीक व कसदार आहे. या पट्ट्याच्या दोन्ही बाजूस भूगर्भातील पाण्याची पातळी अती खोल असल्यामुळे विहिरीपासून जलसिंचन आर्थिकदृष्ट्या किफायतशीर नसून खर्चिक आहे. मागील 11 वर्षात उपसा जलसिंचन योजना या भागात मोठ्या प्रमाणात राबविण्यात आल्या. परंतू बहुतांशी उपसा सिंचन योजना सध्या बंद अवस्थेत आहेत. तथापी तापी खोरे विकास महामंडळामार्फत नंदुरबार जिल्हयात सारंगखेडा व प्रकाशा या ठिकाणी तापी नदीवर उर्ध्वतापी प्रकल्पाचे काम जलदगतीने सुरु असून पूर्ण झाल्यानंतर तळोदा, शहादा व नंदुरबार या तालुक्यात जलसिंचन क्षेत्रात उल्लेखनीय वाढ होण्यास निश्चितच वाव आहे.

## 2. लोकसंख्या

2.1 सन 2011 च्या जनगणनेनुसार जिल्हयातील एकूण लोकसंख्या 16,48,295 असून त्यापैकी 8,33,170 पुरुष व 8,15,125 स्त्रिया आहेत. 2011 ची लोकसंख्या ही 2001 च्या जनगणनेपेक्षा 25.66 टक्क्यांनी वाढली आहे.

### लोकसंख्येची घनता

2.2 राज्याच्या एकूण क्षेत्रापैकी 1.60 टक्के क्षेत्र व्यापलेल्या व एकूण लोकसंख्येपैकी 1.46 टक्के व्याप्ती असलेल्या जिल्हयात विरळ लोकवस्ती आहे. जिल्हयाच्या लोकसंख्येची घनता दर चौ.कि.मी.ला 277 आहे.

### ग्रामीण आणि नागरी लोकसंख्या

2.3 2011 च्या जनगणनेनुसार जिल्हयाच्या एकूण लोकसंख्येपैकी 13,72,821 लोकांचे ग्रामीण भागात वास्तव्य आहे. एकूण 2,75,474 लोकांचे नागरी भागात वास्तव्य असून शहादा, नंदुरबार, तळोदा, नवापूर व खापर, अक्कलकुवा, मक्राणीफळी, वडफळया व खांडबारा या 9 शहरात नागरी लोकसंख्या विभागलेली आहे. नंदुरबार हे जिल्हयातील एकमेव मोठे शहर आहे. जिल्हयातील एकूण लोकसंख्येपैकी 83.29 टक्के लोक ग्रामीण भागात वास्तव्य करतात.

### स्त्री - पुरुष प्रमाण

2.4 2011 च्या जनगणनेनुसार जिल्हयातील दर हजार पुरुषांमागे स्त्रियांचे प्रमाण 978 असून ग्रामीण भागासाठी व नागरी भागासाठी हे प्रमाण अनुक्रमे 996 व 893 आहे. जिल्हयाची एकूण लोकसंख्या दशवर्षीय बदल, स्त्री - पुरुष प्रमाण, साक्षरता, ग्रामीण व नागरी लोकसंख्येची एकूण लोकसंख्येशी टक्केवारी पुढील प्रमाणे आहे:-

वर्ष	एकूण लोकसंख्या	लोकसंख्येतील दशवर्षीय बदल	दर हजार पुरुषांमागे स्त्रियांचे संख्या	साक्षरता प्रमाण (टक्केवारी)	ग्रामीण लोकसंख्या प्रमाण (टक्केवारी)	नागरी लोकसंख्या प्रमाण (टक्केवारी)
1	2	3	4	5	6	7
1961	570171	--	976	20.31	85.87	14.13
1971	692467	+21.45	968	25.21	84.88	15.12
1981	848010	+22.46	982	29.71	84.73	15.27
1991	1062545	+25.30	974	40.56	84.60	15.40
2001	1311709	+23.45	977	55.80	84.55	15.45
2011	1648295	+25.66	978	64.38	83.29	16.71

### अनुसूचित जमाती

2.5 2011 च्या जनगणनेनुसार जिल्हयाच्या एकूण लोकसंख्येपैकी 69.28 टक्के लोकसंख्या अनुसूचित जमातीचे प्रतीनिधीत्व करते. त्यामुळे नंदुरबार जिल्हा आदिवासी जिल्हा म्हणून ओळखला जातो. राज्याच्या एकूण अनुसूचित जमातीच्या लोकसंख्येपैकी 10.86 टक्के लोकसंख्या नंदुरबार जिल्हयात असून अनुसूचित जमातीच्या लोकसंख्येबाबत नंदुरबार जिल्हा राज्यात तिसऱ्या क्रमांकावर आहे.

### अनुसूचित जाती

2.6 2011च्या जनगणनेनुसार जिल्हयाचे एकूण लोकसंख्येशी अनुसूचित जातीचे प्रमाण 2.91 टक्के आहे. राज्याच्या तुलनेने जिल्हयात अनुसूचित जातीचे लोकसंख्येचे प्रमाण अत्यल्प म्हणजे 0.36 टक्के आहे.

### साक्षरता (ग्रामीण व नागरी)

2.7 2011 च्या जनगणनेनुसार जिल्हयात एकूण लोकसंख्येच्या 64.38 टक्के व्यक्ती साक्षर असून साक्षरतेचे प्रमाण ग्रामीण भागात 59.75 टक्के तर नागरी भागात 86.60 टक्के आहे. तसेच पुरुष व स्त्री यांचे साक्षरतेचे प्रमाण अनुक्रमे 72.17 टक्के व 56.47 टक्के आहे.

### 3. वने

#### वनक्षेत्र

3.1 सन 2010-11 नुसार जिल्हयाच्या एकूण भौगोलिक क्षेत्रापैकी वनक्षेत्र 2,39,198 हेक्टर म्हणजे 47.55 टक्के आहे. एकूण वन क्षेत्रापैकी सर्वाधिक वनक्षेत्र अक्कलकुवा ( 42.34 टक्के ) तालुक्याने व्यापले आहे. एकूण वनक्षेत्रापैकी वन विकासासाठी धुळे व नंदुरबार जिल्हयात पश्चिम विभाग, उत्तर विभाग, मेवाशी विभाग आणि वन विकास महामंडळ असे वन विभाग कार्यरत असून वन विभागामार्फत वृक्ष लावणी, पुर्नलागवड, वन संवर्धन, संरक्षण व वन विकासाची विविध कामे केली जातात तसेच वन उत्पादकाचे संकलन केले जाते. या जिल्हयात साग हे इमारती लाकूड प्रमुख वन उत्पादन आणि डिंक, लाख, चारोळी, तेंदु पाने, रोशा गवत व मोहाची फळे, फुले ही गौण वन उत्पादने आहेत.

#### 4. दरडोई जिल्हा उत्पन्न

4.1 सन 2012-13 या वर्षाचे नंदुरबार जिल्हयाचे चालू किंमतीनुसार एकूण स्थूल उत्पन्न रु. 8,055 कोटी एवढे होते. चालू किंमतनुसार जिल्हयाचे दरडोई उत्पन्न रु.54,356 एवढे होते. सन 2012-13 या वर्षाचे नंदुरबार जिल्हयाचे चालू किंमतनुसार एकूण निव्वळ उत्पन्न रु.7,428 कोटी एवढे होते.

4.2 सन 2012-13 या वर्षाचे नंदुरबार जिल्हयाचे स्थिर किंमतीनुसार एकूण स्थूल उत्पन्न रु.4,579 कोटी एवढे होते. सन 2012-13 या वर्षाचे नंदुरबार जिल्हयाचे स्थिर किंमतीनुसार एकूण निव्वळ उत्पन्न रु.4,178 कोटी एवढे होते.

4.3 जिल्हा स्तरावरील उत्पन्नाचे अचूक अंदाज तयार करण्यासाठी प्रदेशाला संचयीत होणारे उत्पन्न ही संकल्पना वापरणे योग्य असले तरी जिल्हा स्तरावरील आर्थिक उलाढालीचा परिणाम जिल्हयापुरताच मर्यादित राहत नसल्याने संबधित जिल्हयाला बाहेरून प्राप्त होणारे व संबधित जिल्हयातून बाहेर जाणा-या उत्पन्नाचे मोजमाप करणे शक्य नसल्याने सदर पध्दतीचा वापर करता येत नाही. त्यामुळे उत्पन्न स्रोत पध्दती ( Income Originating Approach ) या संकल्पनेचा अवलंब करून जिल्हा स्तरावरील उत्पन्नाचे अंदाज तयार करण्यात आले आहेत.

4.4 जिल्हा उत्पन्नाचे अंदाज तयार करण्यासाठी लागणारी मुलभूत माहिती अजूनही समाधानकारक रित्या उपलब्ध होत नाही. प्राथमिक क्षेत्राकरिता बहूतांश आकडेवारी उपलब्ध आहे. मात्र इतर क्षेत्राकरिता आकडेवारी अतिशय अल्प प्रमाणात उपलब्ध आहे. ज्या क्षेत्राकरिता जिल्हा स्तरावरील आकडेवारी उपलब्ध नाही त्या क्षेत्राकरिता जिल्हावार अनुरूप असे निर्देशांक वापरून त्या आधारे राज्य स्तरावरील उत्पन्नाची जिल्हयामध्ये विभागणी करण्यात आलेली आहे.

4.5 आकडेवारीच्या उपलब्धतेचा अभाव अनुरूप निर्देशांकांचा वापर तसेच पध्दतीमधील अंतर्भूत उणीवा या सर्वांमुळे जिल्हा उत्पन्नाचे अचूक अंदाज बांधण्यामध्ये मर्यादा येत असल्याने हे अंदाज ढोबळ मानाने जिल्हयातील उत्पन्नाची पातळी आजमाविण्याकरिता वापरावेत या प्रकाशनात प्रकाशित केलेले जिल्हा उत्पन्नाचे अंदाज वापरतांना वरील मर्यादा लक्षात घ्याव्यात.

#### 5. औद्योगिक वसाहत

5.1 जिल्हयात नंदुरबार येथे महाराष्ट्र औद्योगिक विकास महामंडळाची वसाहत सुरु करण्याबाबत कार्यवाही प्रगतीत आहे. त्याचप्रमाणे नंदुरबार या तालुक्यात सहकारी औद्योगिक वसाहतीची नोंदणी झालेली आहे. परंतू यासंबंधीचा प्रस्ताव मंजुरीसाठी अद्याप शासनास सादर केलेला नाही.

#### 6. मार्ग परिवहन व दळणवळण

6.1 नंदुरबार जिल्हयातून सुरत - भुसावळ हा पश्चिम रेल्वेचा मार्ग नवापूर व नंदुरबार या तालुक्यातून जातो. तथापी सुरत - भुसावळ हा रेल्वे मार्ग एकेरी असून दुहेरीकरणाचे काम प्रगतीपथावर आहे. त्याची एकूण लांबी 90 कि.मी. असून या मार्गावर नंदुरबार व नवापूर ही मोठी रेल्वे स्टेशने असून एकूण 11 रेल्वे स्टेशन्स आहेत.

#### रस्त्याची लांबी

6.2 31 मार्च 2014 अखेर जिल्हयात एकूण रस्त्याची लांबी 7,325.20 कि.मी. असून त्यापैकी 74.63 टक्के जिल्हा परिषदेच्या अखत्यारित, 22.58 टक्के सार्वजनिक बांधकाम खात्याच्या अखत्यारित तर 2.79 टक्के नगरपालिका हद्दीत समाविष्ट आहेत. जिल्हयातून ब-हाणपूर - अंकलेश्वर हा प्रमुख राज्य महामार्ग शहादा, तळोदा व अक्कलकुवा या तालुक्यातून जात असून सुरत - नागपूर हा राष्ट्रीय महामार्ग नवापूर या तालुक्यातून जातो.

6.3 पृष्ठभागाच्या प्रकारानुसार एकूण रस्त्यांपैकी 59.64 टक्के डांबरी, 0.18 टक्के सिमेंटचे, 12.94 टक्के खडीचे व 27.23 टक्के इतर रस्ते आहेत. 31 मार्च 2014 अखेर प्रति शंभर चौ.कि.मी. क्षेत्रफळा मागे रस्त्यांची लांबी 123.01 चौ.कि.मी. एवढी आहे.

6.4 एकूण 943 गावापैकी 864 गावे बारमाही रस्त्याच्या सोयींनी तर 41 गावे आठमाही रस्त्यांनी जोडलेली आहेत.

### **नोंदणी झालेली वाहने**

6.5 दिनांक 29.8.2001 पासून नंदुरबार येथे नवीन उप प्रादेशिक कार्यालय कार्यान्वित असून तेव्हापासून नंदुरबार जिल्हयात वाहनांची नोंदणी करण्यात येते. नंदुरबार जिल्हयात 31 मार्च 2014 अखेर एकूण 1,01,201 एवढ्या वाहनांची नोंद झालेली आहे. या मध्ये मोटारसायकल / स्कुटर्स इत्यादी दुचाकी वाहनांची संख्या 69,534 आहे. तसेच मोटारी जीप 2,931 आणि ट्रॅक्टर संख्या 6,885 आहे.

### **मालवाहतूक / वाहतूक संस्था**

6.6 नंदुरबार जिल्हयात दिनांक 29.8.2001 पासून नोंद झालेल्या मालमोटारी 15,936 आहेत. जिल्हयात रेल्वे मार्ग मर्यादित असल्याने व प्रमुख राज्य महामार्ग जिल्हयातून जात असल्यामुळे रस्ता वाहतूक हे माल वाहतूकीचे प्रमुख साधन आहे.

### **डाक व तार कार्यालये**

6.7 जिल्हयात 196 डाकघरे असून पत्रपेट्या 667 आहेत.

### **दूरध्वनी केंद्रे**

6.8 जिल्हयातील 46 दूरध्वनी केंद्रातून 11,560 दूरध्वनी कार्यरत आहेत. नंदुरबार तालुक्यात सर्वात जास्त म्हणजे 5,215 दूरध्वनी आहेत. तर सर्वात कमी 179 दूरध्वनी अक्राणी तालुक्यात आहेत. सार्वजनिक दूरध्वनी केंद्राची संख्या (पी.सी.ओ.) 309 आहे.

### **7. शैक्षणिक सुविधा**

7.1 नंदुरबार जिल्हयात 2013-14 मध्ये 1,928 प्राथमिक शाळा, 327 माध्यमिक व उच्च माध्यमिक (कनिष्ठ महाविद्यालयासह) शाळा तसेच 41 महाविद्यालये आहेत.

जिल्हयात 2013-14 यावर्षी प्राथमिक, माध्यमिक व उच्च माध्यमिक ( कनिष्ठ महाविद्यालयासह ) संस्थामध्ये एकूण विद्यार्थी 395 हजार एवढे असून त्यापैकी प्राथमिक 61.28 टक्के, माध्यमिक व उच्च माध्यमिक (कनिष्ठ महाविद्यालयासह ) 38.72 टक्के आहेत. महाविद्यालयात शिक्षण घेणा-या विद्यार्थ्यांची संख्या 13,293 होती.

2013-14 मधील एकूण विद्यार्थ्यांमध्ये अनुसूचित जातीचे 13,438 अनुसूचित जमातीचे 2,50,069 विद्यार्थी आहेत.

### **शाळा आणि महाविद्यालये**

7.2 जिल्हयात एकही वैद्यकीय महाविद्यालय नसून पुढील आर्थिक वर्षात शासकीय वैद्यकीय महाविद्यालय सुरु होणार असून नंदुरबार येथे शासकीय तंत्रनिकेतन महाविद्यालय सुरु करण्यात आलेले आहे. शहादा तालुक्यातील लोणखेडा येथे एक खाजगी अभियांत्रिकी महाविद्यालय आहे.

### **इतर प्रशिक्षण कार्यक्रम**

7.3 शासनाच्या नवीन धोरणानुसार जिल्हयात एकही व्यक्ती निरक्षर राहू नये म्हणून जिल्हयात साक्षरता मोहिम केंद्र शासनाच्या अनुदानाने कार्यान्वीत आहे. जिल्हयात साक्षरोत्तर केद्राची संख्या 4,550 एवढी आहे.

7.4 जिल्हयात एकूण 2,446 अंगणवाड्या कार्यरत आहेत. एकूण अंगणवाड्यातील 1,78,106 लाभार्थीना सकस आहार वाटप योजनेचा लाभ देण्यात आला आहे.

### **8. वैद्यकीय आणि सार्वजनिक आरोग्य सेवा**

#### **आरोग्य सेवा व सुविधा**

8.1 जिल्हयात सर्वांगीण वैद्यकीय सेवा राज्य सरकार, स्थानिक संस्था, सेवाभावी संघटना व खाजगी डॉक्टर्स अशा विविध संस्था / व्यक्तींद्वारे पुरविल्या जातात. सन 2013-14 अखेर शासन व स्थानिक संस्थांची मिळून 86 रुग्णालये, 76 दवाखाने, 32 प्रसुतीगृहे व 58 प्राथमिक आरोग्यकेंद्रे तसेच 290 उपकेंद्रे आहेत. त्यामध्ये एकूण 131 डॉक्टर्स काम करीत



आहेत. या सर्व वैद्यकीय संस्थामध्ये 1,764 खाटांची व्यवस्था आहे. यावर्षात 63,178 आंतर रुग्णांवर उपचार करण्यात आले. बाह्य रुग्ण म्हणून उपचार केलेल्या रुग्णांची संख्या 3,69,332 एवढी आहे.

### कुटुंब कल्याण कार्यक्रम

सन 2013-14 मध्ये जिल्हयात एकूण 71 कुटुंब नियोजन केंद्रे असून एकूण 11,111 व्यक्तींवर निर्बिजीकरणाची शस्त्रक्रिया करण्यात आली आहे. याशिवाय 2,224 स्त्रियांनी लुप बसवून घेतले आहेत. जिल्हयात मार्च 2014 अखेर 2,62,029 जननक्षम जोडपी आहेत.

### पिण्याच्या पाण्याच्या सोयी व टंचाईसंबंधी उपाययोजना

8.2 नंदुरबार जिल्हयात 2011 प्रमाणे वस्ती असलेल्या एकूण 930 गावांपैकी 895 गावांना बाराही महिने पुरेसे पाणी उपलब्ध आहे. वाडया व वस्त्यांचा विचार करता एकूण 2,059 वाडया व वस्त्यांपैकी 2,051 वाडया व वस्त्यांना बाराही महिने पुरेसे पाणी उपलब्ध आहे.

### जिल्हा नियोजन समिती

8.3 जिल्हयाची भौगोलिक रचना, उपलब्ध साधनसामग्री, शासनाने दिलेली वित्तिय मर्यादा इत्यादी बाबी विचारात घेऊन शासनाच्या नियोजन विभागाने ठरवून दिलेल्या निकषानुसार जिल्हयाच्या सर्वांगीण विकासाचा आराखडा प्रतिवर्षी तयार करण्यात येतो. त्याप्रमाणे जिल्हयासाठी निधी प्राप्त झाला आहे, त्याला अनुसरून सन 2013-14 मध्ये जिल्हा वार्षिक योजनेअंतर्गत सर्वसाधारण, आदिवासी उपयोजना, आदिवासी उपयोजना क्षेत्राबाहेरील उपयोजना, विशेष घटक योजना धरून रु.37,306.25 लाख खर्च करण्यात आला आहे. त्यापैकी आदिवासी उपयोजनेअंतर्गत रु.30,781.69 लाख एवढा खर्च झालेला आहे.

8.4 ग्रामीण विकासासाठी विशेष कार्यक्रमांतर्गत रोजगार हमी योजना, संपुर्ण ग्रामीण रोजगार योजना व एकात्मिक ग्रामीण विकास योजना धरून 2013-14 या वर्षात सर्वसाधारण व आदिवासी उपयोजना धरून 4188.80 लाख एवढा खर्च झालेला आहे..

8.5 जिल्हयात आमदारांच्या स्थानिक विकास कार्यक्रमांतर्गत 2013-14 संदर्भ वर्षात चारही मतदार संघातील विविध कामांवर रु.534.98 लाख खर्च झाला असून एकूण 244 कामात 93 जुन्या(अपूर्ण) कामांचा अंतर्भाव आहे.

8.6 आदिवासी उपयोजना अंतर्गत नंदुरबार जिल्हयात 4 तालुके पूर्ण व 2 तालुके अंशतः अशा एकूण 6 तालुक्यातून कृषी, जलसिंचन, विद्युत विकास व रस्त्याची कामे मोठ्या प्रमाणात घेण्यात आली असून संदर्भ काळामध्ये धडगांव, शहादा या डोंगराळ भागातील रस्ते पूर्ण करण्यात आले. तसेच अक्कलकुवा व अक्राणी तालुक्यातील दुर्गम भागाच्या विकासासाठी मा.मुख्यमंत्री यांनी मंजूर केलेला विशेष कृती कार्यक्रम हाती घेण्यात आला आहे. विद्युत विकासाची कामे प्राधान्याने व जलदगतीने पूर्ण करण्यात आली आहेत. आदिवासी विभागातील नवापूर तालुक्यातील रंगावली हा मध्यम प्रकल्प पूर्ण झालेला असून जलसिंचनाच्या वापरासाठी खुला करण्यात आलेला आहे.

सर्वसाधारण योजनांतर्गत नंदुरबार व शहादा हे दोन तालुके अंशतः तर अक्कलकुवा, अक्राणी, तळोदा व नवापूर हे पुर्णतः आदिवासी उपयोजनांतर्गत समाविष्ट आहेत.

-----\*\*\*-----

**जिल्हा सामाजिक व आर्थिक समालोचन - 2014**  
**दृष्टिक्षेपात नंदुरबार जिल्हा**

अ.क्र.	बाब	परिमाण	जिल्हा	महाराष्ट्र
1	2	3	4	5
<b>एक</b>	<b>प्राकृतिक रचना</b>			
1	<b>भौगोलिक स्थान</b>			
1.1	उत्तर अक्षांश	अंश	21.0 - 22.0	16.4-22.1
1.2	पूर्व रेखांश	अंश	73.3 - 74.3	72.6-80.9
1.3	क्षेत्रफळ	हजार चौ.कि.मी.	6	308
2	<b>प्रशासकीय रचना</b>			
2.1	तालुके	संख्या	6	355@@
2.2	शहरे (गणना शहरांसह)	संख्या	9	534
2.3	वस्ती असलेली गावे	संख्या	930	40,959
2.4	वस्ती नसलेली गावे	संख्या	13	2,706
@@ मुंबई व मुंबई उपनगर जिल्हयांमधील ३ तहसिल वगळून				
<b>दोन</b>	<b>स्थानिक स्वराज्य संस्था</b>			<b>(2013-14)\$</b>
1	महानगरपालिका	संख्या	0	26
2	नगरपरिषदा	संख्या	4	220
3	कटकमंडळे	संख्या	0	7
4	पंचायत समित्या	संख्या	6	351
5	ग्रामपंचायती	संख्या	501	27,873
6	नगरपंचायत	संख्या	0	12
\$ राज्य निवडणूक आयोगाच्या अहवालानुसार				
<b>तीन</b>	<b>लोकसंख्या (जनगणना -2011)</b>			
1	ग्रामीण	हजार	1372	61,556
2	नागरी	हजार	275	50,818
3	एकूण	हजार	1648	1,12,374
4	पुरुष	हजार	833	58,243
5	स्त्रिया	हजार	815	54,131
6	स्त्रिया प्रति हजार पुरुष	संख्या	978	929
7	अनुसूचित जातीची लोकसंख्या	हजार	47	13,276
7.1	एकूण लोकसंख्येशी प्रमाण	टक्के	2.91	11.8
8	अनुसूचित जमातीची लोकसंख्या	हजार	1141	10,510
8.1	एकूण लोकसंख्येशी प्रमाण	टक्के	69.28	9.4
9	घनता (लोकसंख्या प्रति चौ.कि.मी.)	संख्या	277	365
10	<b>साक्षरतेचे प्रमाण</b>			
10.1	ग्रामीण	टक्के	59.75	77.0
10.2	नागरी	टक्के	86.6	88.7
10.3	एकूण	टक्के	64.38	82.3
10.4	पुरुष	टक्के	72.17	88.4
10.5	स्त्रिया	टक्के	56.47	75.9
10.6	साक्षरतेमध्ये महाराष्ट्राचा देशात क्रमांक	क्रम संख्या	35	बारावा
11	दारिद्र्य रेषेखालील ग्रामीण कुटुंबे (2002)	लाख	1.75	45.19

जिल्हा सामाजिक व आर्थिक समालोचन - 2014  
दृष्टिक्षेपात नंदुरबार जिल्हा

चार	जिल्हा उत्पन्न अंदाज			
1	चालू किंमतीनुसार			2012-13 +
	1.1 एकूण उत्पन्न (स्थूल)	कोटी रुपये	8055	13,23,768
	1.2 दरडोई उत्पन्न (स्थूल)	रुपये	54356	1,15,027
	1.3 एकूण उत्पन्न (निव्वळ)	कोटी रुपये	7428	11,96,754
	1.4 दरडोई उत्पन्न (निव्वळ)	रुपये	50124	1,03,991
2	स्थिर (2004-05) किंमतीनुसार			2012-13 +
	2.1 एकूण उत्पन्न (स्थूल)	कोटी रुपये	4579	8,25,832
	2.2 दरडोई उत्पन्न (स्थूल)	रुपये	उ.ना.	71,760
	2.3 एकूण उत्पन्न (निव्वळ)	कोटी रुपये	4178	7,39,040
	2.4 दरडोई उत्पन्न (निव्वळ)	रुपये	उ.ना.	64,218
+ पहिले सुधारित अंदाज				
पाच	कृषि			2011-12*
1	भौगोलिक क्षेत्र	हजार हेक्टर	595	30,758
2	जंगलव्याप्त क्षेत्र	हजार हेक्टर	239	5,211
3	जंगलव्याप्त क्षेत्राचे भौगोलिक क्षेत्राशी प्रमाण	टक्के	47.52	16.94
4	शेतीला उपलब्ध नसलेली जमीन		2013-14	
	4.1 बिगर- शेती वापराखालील	हजार हेक्टर	11	1,450
	4.2 पडीत आणि लागवडीलायक नसलेली	हजार हेक्टर	42	1,728
	4.3 एकूण	हजार हेक्टर	53	3,178
5	पडीत जमिनीव्यतिरिक्त लागवड न केलेली इतर जमीन		2013-14	2011-12*
	5.1 कायम गुरेचरण व इतर	हजार हेक्टर	0	1,244
	5.2 झाडे-झुडपांखालील	हजार हेक्टर	0	250
	5.3 लागवडीलायक परंतु पडीत	हजार हेक्टर	0.4	919
6	पडीत जमीन		2013-14	
	6.1 चालू पड	हजार हेक्टर	13	1,378
	6.2 इतर पड	हजार हेक्टर	14	1,192
7	पिकाखालील क्षेत्र			
	7.1 निव्वळ पेरणी क्षेत्र	हजार हेक्टर	295	17,386
	7.2 दुसोटा/तिसोटा क्षेत्र	हजार हेक्टर	22	5,720
	7.3 एकूण पिकाखालील क्षेत्र	हजार हेक्टर	317	23,106
8	ओलिताखालील क्षेत्र / सिंचनाखालील क्षेत्र		2013-14	2011-12*
	8.1 निव्वळ ओलित क्षेत्र	हजार हेक्टर	133	उ.ना.
	8.2 एकूण ओलित क्षेत्र	हजार हेक्टर	138	उ.ना.
9	महत्वाच्या पिकाखालील क्षेत्र		2013-14	2012-13
	9.1 तृणधान्ये	हजार हेक्टर	168	7,440
	9.2 कडधान्ये	हजार हेक्टर	40	3,322
	9.3 तेलबिया	हजार हेक्टर	5	3,652
	9.4 ऊस(तोडणीक्षेत्र)	हजार हेक्टर	9	935
	9.5 कापूस	हजार हेक्टर	95	4,187
10	पर्जन्य (सरासरी) 2013		मि.मी.	1291
11	जमीन वहिती धारण क्षेत्र			2010-11
	11.1 क्षेत्र 2 हेक्टरपेक्षा कमी	हजार हेक्टर	110	8,925
	11.2 क्षेत्र 2 ते 10 हेक्टर	हजार हेक्टर	171	9,758
	11.3 क्षेत्र 10 हेक्टरपेक्षा जास्त	हजार हेक्टर	15	1,084

\* अस्थायी

जिल्हा सामाजिक व आर्थिक समालोचन - 2014

दृष्टिक्षेपात नंदुरबार जिल्हा

सहा	अंशतः व पूर्णतःसिंचन क्षमता निर्माण झालेले पाटबंधारे प्रकल्प व त्यांखालील क्षेत्र	30 जून, 2013 पर्यंत		
1	मोठे पाटबंधारे प्रकल्प	संख्या	0	105 <sup>s</sup>
	1.1 लाभक्षेत्र (निर्मित सिंचन क्षमता )	हजार हेक्टर	0	2,719
2	मध्यम पाटबंधारे प्रकल्प	संख्या	8	298 <sup>s</sup>
	2.1 लाभक्षेत्र (निर्मित सिंचन क्षमता)	हजार हेक्टर	50	867
3	लघु पाटबंधारे प्रकल्प (राज्यक्षेत्र)	संख्या	22	3484 <sup>s</sup>
	3.1 लाभक्षेत्र	हजार हेक्टर	43	1,340
4	लाभ क्षेत्रातील विहिरींद्वारे 2012-13 मधील अतिरिक्त सिंचन क्षेत्र	हजार हेक्टर	76	857
\$ पूर्ण व प्रगतीपथावरील घटकांची अस्थायी संख्या				
सात	पशुसंवर्धन (पशुगणना -2007)			
1	एकूण पशुधन	हजार	929	35,955
2	गो जातीय	हजार	365	16,184
3	महिषवर्गीय	हजार	77	6,073
4	मेंढया व शेळ्या	हजार	375	13,301
5	कॉबड्या व बदके	हजार	11850	64,756
आठ	सहकार क्षेत्र	31/03/2014		31/03/2013*
1	सहकारी संस्था	संख्या	1507	2,30,673
2	प्राथमिक कृषि सहकारी पतसंस्था	संख्या	276	21,238
	2.1 सभासद संख्या	हजार	105	16,813
	2.2 दिलेली कर्जे	लाख रुपये	9578	8,32,400
	2.2 येणे कर्जे	लाख रुपये	13109	10,00,900
3	सहकारी दुग्धसंस्था	संख्या	184	26,527
* अस्थायी				
नऊ	वीज	31/03/2014 अखेर		
1	विद्युतीकरण झालेली गावे	संख्या	943	40,950
2	वीज पुरवठा केलेले कृषी पंप संच	हजार	43	4026
3	विजेचा वापर	2013-14		2012-13
	3.1 घरगुती	दशलक्ष कि.वॅ.तास	61	22,831
	3.2 वाणिज्यिक	दशलक्ष कि.वॅ.तास	11	12,635
	3.3 औद्योगिक	दशलक्ष कि.वॅ.तास	10	38,110
	3.4 कृषि	दशलक्ष कि.वॅ.तास	143	20,984
	3.5 इतर	दशलक्ष कि.वॅ.तास	129	6,105
	3.6 एकूण	दशलक्ष कि.वॅ.तास	354	1,00,665
दहा	परिवहन व दळणवळण	31/03/2013		
1	रेल्वे मार्गाची एकूण लांबी	कि.मी.	90	6,107
2	रस्त्यांनी जोडलेली गावे (31/03/2013 अखेर)			
	2.1 बारमाही	संख्या	864	40,158
	2.2 हंगामी	संख्या	41	690
3	रस्त्यांची लांबी (पृष्ठांकित)	2013-14		2012-13
	3.1 राष्ट्रीय महामार्ग	कि.मी.	44	4,376
	3.2 राज्य महामार्ग	कि.मी.	840	27,528
	3.3 प्रमुख जिल्हामार्ग	कि.मी.	770	50,256
	3.4 इतर जिल्हामार्ग	कि.मी.	1623	47,573
	3.5 ग्रामीण रस्ते	कि.मी.	4047	1,06,745
	3.6 एकूण	कि.मी.	7325	2,43,172
अकरा	नोंदणीकृत कारखाने व रोजगार			
1	नोंदणीकृत कारखाने (2012)	संख्या	122	44,859
2	नोंदणीकृत चालू कारखाने (2012)	संख्या	89	37,339
	(त्यांतील कामगार) (2012)	संख्या	3428	20,56,471
3	साखर कारखाने *	संख्या	3	202
	(साखरेचे उत्पादन)*	लाख मे. टन	93	58.4
4	सहकारी सूत गिरण्या *	संख्या	2	148
* 31 मार्च, 2013 रोजीची अस्थायी आकडेवारी				

जिल्हा सामाजिक व आर्थिक समालोचन - 2014

दृष्टिक्षेपात नंदुरबार जिल्हा

बारा	कर्मचारी गणना (1 जुलै 2008 रोजी भरलेली पदे)				
1	शासकीय	हजार	7		593
2	जिल्हा परिषदा	हजार	9		468
3	नगर परिषदा	हजार	1		52
4	महानगरपालिका(मुंबई म.न.पा.वगळून)	हजार	0		106
तेरा	<b>शिक्षण क्षेत्र</b>			2013-14*	
1	प्राथमिक शिक्षण (1ते 8 वी)				
	1.1 एकूण शाळा	संख्या	1928		1,03,262
	1.2 विद्यार्थी	हजार	242		16,159
	1.3 शिक्षक	हजार	9		499
	1.4 प्रति शिक्षक विद्यार्थी	संख्या	27		32
2	माध्यमिक शिक्षण व उच्च माध्यमिक सह)				
	2.1 एकूण शाळा	संख्या	327		23,752
	2.2 विद्यार्थी	हजार	153		5,911
	2.3 शिक्षक	हजार	4		213
	2.4 प्रति शिक्षक विद्यार्थी	संख्या	38		28
3	उच्च शिक्षण				
	3.1 संस्था	संख्या	41		3,277
	3.2 एकूण विद्यार्थी	हजार	13.29		1,867
* अस्थायी					
4	तांत्रिक व व्यवसाय शिक्षण			2013-14	
	4.1 व्यवसाय पदवी शिक्षण संस्था	संख्या	1		932
	(प्रवेश क्षमता)	संख्या	420		1,90,278
	4.2 व्यवसाय पदविका शिक्षण संस्था	संख्या	2		908
	(प्रवेश क्षमता )	संख्या	569		2,05,801
	4.3 शासकीय औद्योगिक प्रशिक्षण संस्था(2013-14)	संख्या	6		417
	(प्रवेश क्षमता)	संख्या	1808		75,007
	4.4 अशासकीय औद्योगिक प्रशिक्षण संस्था (2013-14)(विना अनुदानित )	संख्या	2		364
(प्रवेश क्षमता)	संख्या	532		42,740	
चौदा	<b>सार्वजनिक आरोग्य</b>			2014	2013
1	रुग्णालये	संख्या	6		1,395
2	दवाखाने	संख्या	22		3,087
3	प्राथमिक आरोग्य केंद्रे	संख्या	58		1,816
4	प्राथमिक आरोग्य उपकेंद्रे	संख्या	290		10,580
5	प्राथमिक आरोग्य पथके	संख्या	6		193
पंधरा	<b>आदिवासी कल्याणकारी योजना</b>			2013-14	
1	आदिवासी आश्रमशाळा (शासकीय व अनुदानित )		संख्या	126	1,109
	(त्यांतील विद्यार्थी)		संख्या	54801	4,49,061
सोळा	<b>मागासवर्गीयांसाठी कल्याणकारी योजना</b>			2013-14	
1	मागासवर्गीयांसाठी वसतिगृहे (शासकीय व अनुदानित )		संख्या	84	2754
	(त्यांतील विद्यार्थी)		संख्या	4440	1,36,015
सतरा	<b>सार्वजनिक वितरण व्यवस्था</b>			2014	2013
1	रास्त भावाची दुकाने	संख्या	1020		50,339
2	पुरविलेला एकूण साठा		2013-14		2012-13
	2.1 गहू	लाख टन	0.19		31.85
	2.2 तांदूळ	लाख टन	0.72		20.74
					(जून)2014
3	शासकीय गोदामे		संख्या	26	1,063
	(साठवण क्षमता)		हजार टन	13.00	599

\*\*\*

## जिल्हा योजनेचा आढावा

### 1) जिल्हा वार्षिक योजना /अनुसूचित जाती उपयोजना /आदिवासी उपयोजना /आदिवासी उपयोजना क्षेत्राबाहेरील योजना

अ) जिल्हा योजनेसाठी प्रस्ताव मागविणे - जिल्हा योजनांचा आराखडा तयार करण्यासाठी शासनाच्या नियोजन विभागाकडील मार्गदर्शक सुचनांप्रमाणे कार्यान्वयीत यंत्रणांकडून योजनानिहाय प्रस्ताव मागविण्यात येतात. त्याप्रमाणे प्राप्त प्रस्तावांची नियोजन कार्यालयामार्फत छाननी करण्यात येते व तदनंतर मा.जिल्हाधिकारी यांना वित्तीय मर्यादेत तयार करून संभाव्य प्रारूप जिल्हा योजनेचा आराखडा सादर करण्यात येतो.

ब) जिल्हा योजनेसाठी लहान गटाची बैठक - मा. जिल्हाधिकारी यांनी प्रारूप आराखडा तपासल्यानंतर तो मा.अध्यक्ष जिल्हा नियोजन समिती यांनी नियुक्त केलेल्या लहान गटाच्या समिती समोर प्रस्ताव सादर करून जिल्हा योजनेच्या आराखड्याचे प्रारूप वित्तीय मर्यादेत तयार करण्यात येते.

क) जिल्हा योजनेसाठी वरिष्ठ अधिकारी यांची बैठक - लहान गटाच्या बैठकीत समितीने तयार केलेल्या प्रारूप आराखड्याच्या अनुषंगाने शासनाने नियुक्त केलेल्या वरिष्ठ अधिका-यांच्या बैठकीमध्ये जिल्हा योजनेचा आराखडा सादर करणेत येतो.

ड) जिल्हा योजनेचा आराखडा - जिल्हा नियोजन समितीची बैठक व जिल्हा योजनेच्या आराखड्याची मंजूरी जिल्हा नियोजन समितीच्या बैठकीसमोर प्रारूप आराखडा सादर करण्यापूर्वी मा.जिल्हा नियोजन समिती अध्यक्ष, मा.सभासद , कार्यान्वयीन यंत्रणांचे अधिकारी यांना प्रारूप आराखड्याच्या प्रती व बांधकाम स्वरूपाच्या कामांच्या याद्या पाठविण्यात येतात, त्यानंतर जिल्हा नियोजन समितीच्या बैठकीमध्ये योजनानिहाय चर्चा करण्यात येते व जिल्हा वार्षिक योजनेच्या प्रारूप आराखड्याला मंजूरी देण्यात येते. त्यानंतर जिल्हा नियोजन समितीने मंजूर केलेला आराखडा शासनाच्या नियोजन विभागाकडे तसेच संबंधित मंत्रालयीन प्रशासकीय विभागाकडे, प्रादेशिक /विभागीय अधिकारी व कार्यान्वयन अधिका-यांकडे पाठविण्यात येतो. त्यानंतर मा.मंत्री वित्त व नियोजन हे लहान गटाच्या समितीचे सदस्य तसेच राज्यस्तरीय अधिकारी यांच्याशी चर्चा करून आराखडा अंतिम करतात.

इ) जिल्हा योजना अंतिम मंजूर नियतव्यय व संनियंत्रण - शासनाच्या नियोजन विभागाकडून अंतिमतः मान्य करण्यात आलेला मंजूर नियतव्यय जिल्हा नियोजन कार्यालयास कळविण्यात येतो व त्याप्रमाणे जिल्हास्तरावरील सर्व कार्यान्वयीत अधिकारी/प्रादेशिक अधिकारी यांना योजनानिहाय मंजूर नियतव्यय कळविण्यात येतो व मंजूर नियतव्ययाप्रमाणे तरतूदी अर्थसंकल्पात समाविष्ट करण्याविषयी सूचना देण्यात येतात. त्याशिवाय प्रत्येक महिन्याला त्यांच्याकडून मासिक प्रगती अहवाल मागविण्यात येतात. त्यांचे एकत्रिकरण करून त्याची माहिती शासनास सादर केली जाते तसेच जिल्हाधिकारी त्यांच्या अध्यक्षतेखाली साधारण दर महिन्यामध्ये कार्यान्वयीत अधिका-यांच्या बैठकीमध्ये योजनांच्या प्रगतीचा आढावा घेण्यात येतो.

ई) जिल्हा योजनेसाठी पुनर्विनियोजन - प्रतिवर्षी माहे डिसेंबरमध्ये आठ महिन्यांच्या खर्चावर आधारित पुनर्विनियोजन प्रस्ताव संबंधित कार्यान्वयीन अधिकारी यांकडून मागविण्यात येतात. त्यानंतर एकत्रित पुनर्विनियोजन प्रस्ताव तयार करण्यात येऊन तो जिल्हा नियोजन समितीच्या बैठकीसमोर मंजूरीसाठी सादर करण्यात येतो. बैठकीमध्ये मान्य करण्यात आलेला पुनर्विनियोजन प्रस्ताव शासनाच्या नियोजन विभागाकडे मंजूरीसाठी सादर करण्यात येतो व हा प्रस्ताव मान्य झाल्याचे नियोजन विभागाकडून कळविण्यात आल्यानंतर त्याप्रमाणे कार्यान्वयीन अधिकारी यांना मान्य पुनर्विनियोजन प्रस्तावाप्रमाणे तरतूदी कमी / जास्त मंजूर करून घेण्याविषयी सूचना देण्यात येतात. सर्वसाधारण जिल्हा वार्षिक योजना या कार्यक्रमांतर्गत नंदुरबार जिल्हयाकरिता सन 2013-14 या आर्थिक वर्षासाठी रु. 5,500 लाख नियतव्यय ठेवणेत आलेला होता माहे मार्च 2014 अखेर रु. 5,488.18 लाख एवढा निधी खर्च झालेला आहे. सन 2014-15 या आर्थिक वर्षासाठी जिल्हयाकरिता नियतव्यय रु. 6,000.00 लाख एवढा नियतव्यय ठेवण्यात आलेला आहे.

### 2) जिल्हा योजनेची अनुसूचित जाती व नवबौध्द यांच्याकरीता विशेष घटक योजना

या कार्यक्रमांतर्गत सहाय्यक आयुक्त, समाजकल्याण विभाग यांच्याकडून वार्षिक योजनेचा आराखडा तयार करून घेऊन तो जिल्हा नियोजन समितीसमोर मंजूरीसाठी सादर करणे तसेच तसेच वेळोवेळी आयोजित करण्यात येणा-या बैठकांसाठी त्या कार्यक्रमांतर्गत प्रगतीची माहिती घेऊन ती बैठकीसमोर सादर करणे.

या कार्यक्रमांतर्गत नंदुरबार जिल्हयाकरिता सन 2013-14 या आर्थिक वर्षासाठी रु. 654.00 लाख नियतव्यय मंजूर असून माहे मार्च 2014 अखेर रु. 564.78 लाख एवढा निधी खर्च झालेला आहे. सन 2014-15 या आर्थिक वर्षासाठी जिल्हयाकरिता रु. 817.00 लाख एवढा नियतव्यय प्रस्तावित करण्यात आलेला आहे.

### 3) जिल्हा योजनांची आदिवासी उपयोजना व आदिवासी उपयोजना क्षेत्राबाहेरील आदिवासीकरीता (टीएसपी व ओटीएसपी ) योजना

या कार्यक्रमांतर्गत प्रकल्प अधिकारी, आदिवासी विकास विभाग यांच्याकडून वार्षिक योजनेचा आराखडा तयार करून तो जिल्हा नियोजन समितीसमोर मंजूरीसाठी सादर करणे तसेच वेळोवेळी आयोजित करण्यात येणा-या बैठकांसाठी त्या कार्यक्रमांतर्गत योजनेच्या प्रगतीची माहिती घेऊन ती बैठकीसमोर सादर करणे

टीएसपी व ओटीएसपी या कार्यक्रमांतर्गत नंदुरबार जिल्हाकरिता सन 2013-14 या आर्थिक वर्षामध्ये रु.33,154.92 लाख टीएसपी करिता व ओटीएसपी करिता रु. 621.10 लाख नियतव्यय ठेवणेत आलेला होता.माहे मार्च 2014 अखेर पर्यंत अनुक्रमे रु. 30,781.69 लाख व रु. 471.60 लाख एवढा निधी खर्च झालेला आहे. सन 2014-15 या आर्थिक वर्षासाठी अनुक्रमे रु. 36,079.96 लाख व रु. 676.23 लाख एवढा निधी ठेवण्यात आलेला आहे.

### 4) डोंगरी विकास कार्यक्रम

नंदुरबार जिल्हयामध्ये अक्कलकुवा, अक्राणी, नवापूर हे तीन पूर्ण गट तालुके व तळोदा व शहादा तालुक्यातील काही भाग डोंगरी उपगट म्हणून घोषित करण्यात आला आहे सन 2013-14 या वर्षामध्ये प्रत्येक डोंगरी तालुक्याकरीता रु.100.00 लाख व उपगट तालुक्यासाठी रु.50.00 लाख मिळून एकूण रु. 400.00 लाख या कार्यक्रमांतर्गत प्राप्त झालेला आहे. यापैकी माहे मार्च 2014 अखेरपर्यंत रु. 304.30 लाख एवढा निधी खर्च झालेला आहे. त्यासाठी मा.आमदार महोदय विविध कामांच्या शिफारशी करतात त्याप्रमाणे या कार्यक्रमांतर्गत एका वर्षात सर्व साधारणपणे 300 कामांची अंदाजपत्रके प्राप्त होतात. त्या अंदाजपत्रकांची छाननी करणे, त्रुटी दूर करून घेणे व उपलब्ध निधीप्रमाणे नवीन कामांना प्रशासकीय मान्यता देणे, त्यासाठी निधी वितरीत करणे, कामांच्या प्रगतीबाबत दर महिन्याला यंत्रणाकडून प्रगती अहवाल मागविणे, अहवाल एकत्रित करून त्याची माहिती शासनास सादर करणे, या कार्यक्रमांतर्गत 100 टक्के प्रगती करून घेण्यासाठी मा.जिल्हाधिकारी यांच्या अध्यक्षतेखाली आढावा बैठका आयोजित करून अधिका-यांना सूचना देण्यात येतात. सन 2014-15 या आर्थिक वर्षामध्ये प्रत्येक डोंगरी तालुक्याकरीता रु. 100.00 लाख उपगट तालुक्याकरीता रु. 50.00 लाख मिळून एकूण रु. 400.00 लाख एवढा निधी या कार्यक्रमांतर्गत निधी ठेवण्यात आलेला आहे.

### 5) आमदारांचा स्थानिक विकास कार्यक्रम

या कार्यक्रमांतर्गत सन 2013-14 या आर्थिक वर्षामध्ये प्रत्येक विधानसभा मतदार संघासाठी रु.200.00 लाख याप्रमाणे चार विधानसभा मतदार संघाकरीता रु.800.00 लाख इतका निधी प्राप्त झालेली होता. माहे मार्च 2014 अखेरपर्यंत रु. 534.98 लाख एवढा निधी खर्च करण्यात आलेला आहे. आमदारांच्या स्थानिक विकास कार्यक्रमांतर्गत सन 2014-15 या वित्तिय वर्षासाठी जिल्हयातील चार विधानसभा मतदार संघाकरीता अनुज्ञेय असलेला रु. 250.00 लाख याप्रमाणे चार विधानसभा मतदार संघासाठी एकूण रु. 1000.00 लाख इतका निधी प्राप्त झालेला आहे. यापैकी माहे मार्च अखेरपर्यंत 100 टक्के निधी खर्च होणे अपेक्षित आहे.

मा.आमदार महोदय विविध कामांच्या शिफारशी करतात, त्याप्रमाणे या कार्यक्रमांतर्गत एका वर्षात साधारणपणे 500 कामांची अंदाजपत्रके प्राप्त होतात त्या अंदाजपत्रकातील, त्रुटी दूर करून घेणे व उपलब्ध निधी प्रमाणे नवीन कामांना प्रशासकीय मान्यता देणे, त्यासाठी निधी वितरीत करणे, कामांच्या प्रगतीबाबत दर महिन्याला यंत्रणांकडून प्रगती अहवाल मागविणे, अहवाल एकत्रित करून त्याची माहिती शासनास सादर करणे, या कार्यक्रमांतर्गत 100 टक्के प्रगती करून घेण्यासाठी मा.जिल्हाधिकारी यांच्या अध्यक्षतेखाली आढावा बैठका आयोजित करून अधिका-यांना सूचना देण्यात येतात.

### 6) खासदारांचा स्थानिक क्षेत्र विकास कार्यक्रम

या कार्यक्रमांतर्गत प्रत्येक लोकसभा मतदार संघासाठी प्रतिवर्षी रुपये 5 कोटी इतका निधी देण्यात येतो. त्याप्रमाणे नंदुरबार जिल्हा संपूर्ण व साक्री तालुक्यातील काही भागाचा यात समावेश आहे या लोकसभा मतदारसंघासाठी निधी प्राप्त होतो त्या शिवाय राज्यसभा सदस्या मार्फत सुध्दा काही निधी प्राप्त होतो. त्यासाठी मा.संसद सदस्य यांनी सूचविलेल्या नवीन कामांची अंदाजपत्रके संबंधित कार्यान्वयीन यंत्रणांकरून प्राप्त करून घेण्यात येतात. त्या अंदाजपत्रकांची छाननी करणे, त्रुटी दूर करून घेणे व उपलब्ध निधीप्रमाणे नवीन कामांना प्रशासकीय मान्यता देणे, त्यासाठी निधी वितरीत करणे, कामांच्या प्रगतीबाबत दर महिन्याला यंत्रणांकडून प्रगती अहवाल मागविणे, अहवाल एकत्रित करून त्याची माहिती शासनास सादर करणे, या कार्यक्रमांतर्गत 100 टक्के प्रगती करून घेण्यासाठी मा.जिल्हाधिकारी यांच्या अध्यक्षतेखाली आढावा बैठका आयोजित करून अधिका-यांना सूचना देण्यात येतात. माहे मार्च 2014 अखेर पर्यंत रु. 393.77 लाख एवढा निधी खर्च झालेला आहे.

## 7) पर्यटन (क वर्ग ) विकास

नंदुरबार जिल्हयामध्ये क वर्गीय पर्यटन स्थळांसाठी आराखडे शासनाच्या गृह विभागाकडे (पर्यटन) सादर करण्यात आलेले असून या आराखड्याला तत्वतः मंजूरी प्राप्त झालेली आहे. त्याशिवाय जिल्हयातील क वर्गीय पर्यटन स्थळे म्हणून शासनाने निश्चित केली असून त्या ठिकाणाच्या विकासासाठी कामांची निश्चिती करणे, यंत्रणाकडून अंदाजपत्रके मागविणे त्यांची छाननी करणे, त्या कामांना तांत्रिक, प्रशासकीय मान्यतेसाठी अंदाजपत्रके शासनाकडे सादर करणे, मान्यताप्राप्त कामांसाठी निधी वितरीत करणे, मासिक प्रगती अहवाल मागविणे, संनियंत्रण व आढावा इत्यादीचे कामे करावी लागतात. सन 2013-14 या वर्षामध्ये प्रशासकीय मान्यता देण्यात आलेल्या 34 कामांसाठी रु. 125.16 लाख एवढा निधी खर्च झालेला आहे.

## 8) जिल्हा योजनेच्या आढावासाठी जिल्हा नियोजन समितीची बैठक आयोजित करणे

शासनाच्या नियोजन विभागाकडील सूचनांप्रमाणे एका वित्तिय वर्षात मा.पालकमंत्री महोदय यांच्या अध्यक्षतेखाली जिल्हा नियोजन समितीच्या 3 बैठका आयोजित करावयाच्या असतात. त्या बैठकांमध्ये जिल्हा वार्षिक योजनेचा आढावा घेणे, आराखडा मंजूर करणे व पुनर्विनियोजन प्रस्ताव, विविध विकास कार्यक्रमांमधील प्रगतीचा आढावा, मागील इतिवृत्तावरील कार्यवाही हे विषय घेण्यात येतात, त्यासाठी आवश्यक ती माहिती तयार करून ती सर्व कागदपत्रे बैठकीपूर्वी सर्व सन्माननीय सदस्य तसेच अधिकारी यांना पाठविण्यात येतात.

## 9) जिल्हास्तरीय समन्वय / स्थायी समिती ( बँक )

जिल्हास्तरीय समन्वय /स्थायी समिती (बँक) यांचे जिल्हाधिकारी हे अध्यक्ष असतात. त्यांच्या अध्यक्षतेखाली दरमहा बैठका घेण्यात येतात. त्या बैठकींमध्ये जिल्हयाचा पतपूरवठा आराखडा तयार करणे, शाखा विस्तार कार्यक्रम व बँक विषयक आढावा घेण्यात येतो व त्या अनुषंगिक कामे करण्यात येतात.

## 10) जिल्हा वार्षिक योजनेंतर्गत योजनांचा तपशिल दर्शविणारी पुस्तिका तयार करणे

जिल्हा वार्षिक योजनेअंतर्गत ज्या विविध विकास योजना आहेत त्या योजनांचे नियम, निकष, अटी, कार्यान्वयन यंत्रणा, तरतूदी व खर्च याबाबतची माहिती दर्शविणारी पुस्तिका तयार करण्याविषयी शासनाच्या सूचना आहेत. त्याप्रमाणे प्रतिवर्षी पुस्तिका तयार करून ती सन्माननीय सदस्यांना देण्यात येते.

## 11) जिल्हा योजना व जिल्हा नियोजन समितीच्या अखत्यारित येणा-या कार्यक्रमांतर्गत कामांना जिल्हा नियोजन अधिकारी यांनी भेटी देणे

जिल्हा नियोजन समितीच्या अखत्यारित येणा-या विकास कामांपैकी प्रत्येक महिन्यात 10 कामांना भेटी देण्याविषयी शासनाच्या सूचना आहेत.

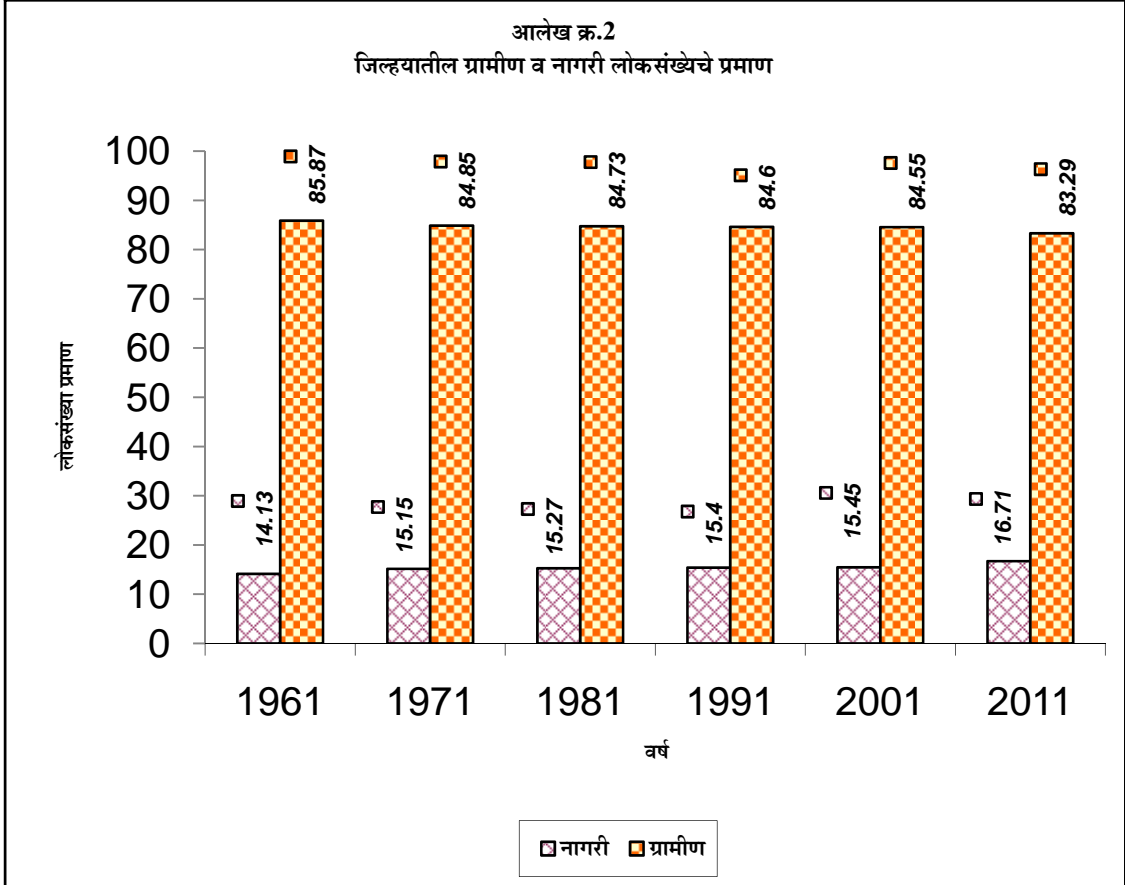
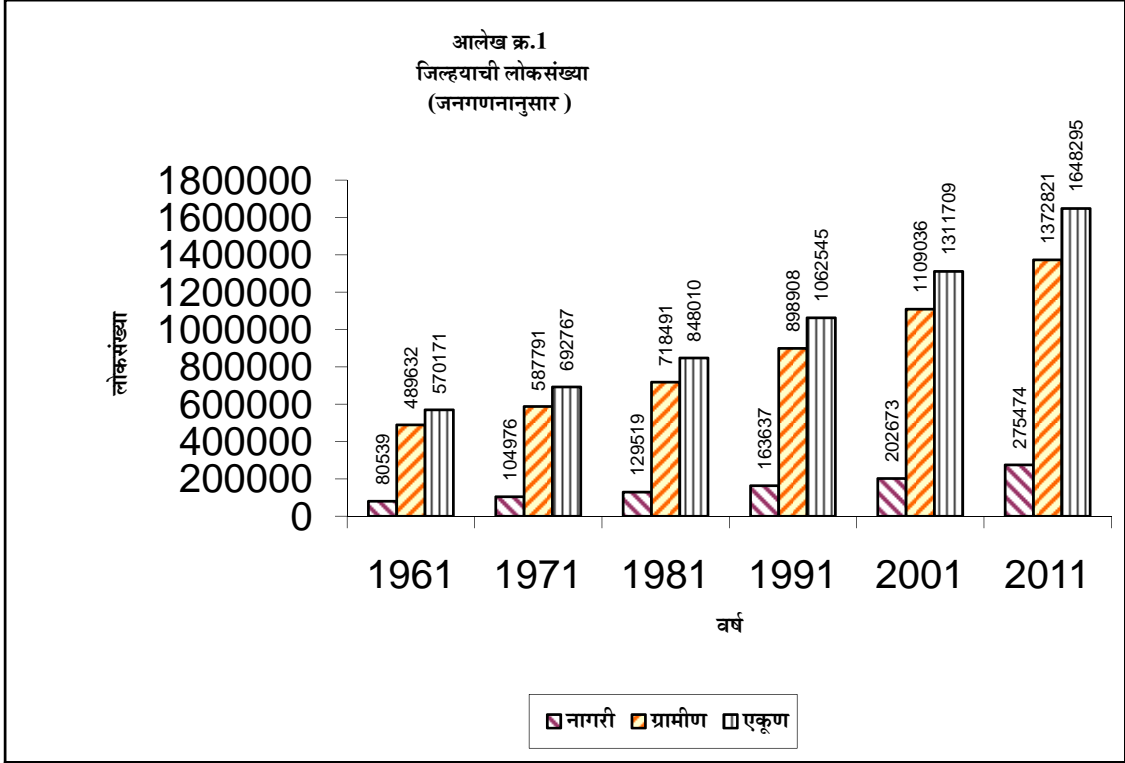
## 12) जिल्हा योजना व जिल्हा योजनेअंतर्गत कामांच्या संदर्भात जनतेच्या अपेक्षा, निवेदने, माहितीच्या अधिकाराखाली मागणी

शासनाच्या विविध योजनाअंतर्गत लाभ मिळवून घेण्यासाठी जनता तसेच स्थानिक लोकप्रतिनिधी यांच्या खूपच अपेक्षा वाढलेल्या आहेत त्यामुळे त्या कामांचा/ योजनांचा लाभ घेण्याच्या दृष्टिने त्यासंदर्भातील माहिती मिळविण्यासाठी स्थानिक ग्रामीण तसेच तालुका पातळीवरीलसुद्धा निवेदनांच्या प्रती कार्यवाहीसाठी या कार्यालयाकडे येतात. ते काम आता खूप मोठ्या प्रमाणात वाढले आहे तसेच काही निवेदने माहितीच्या अधिकाराखाली देण्यात आलेली असतात व त्यांची कार्यवाही वेळेतच करावी लागते.

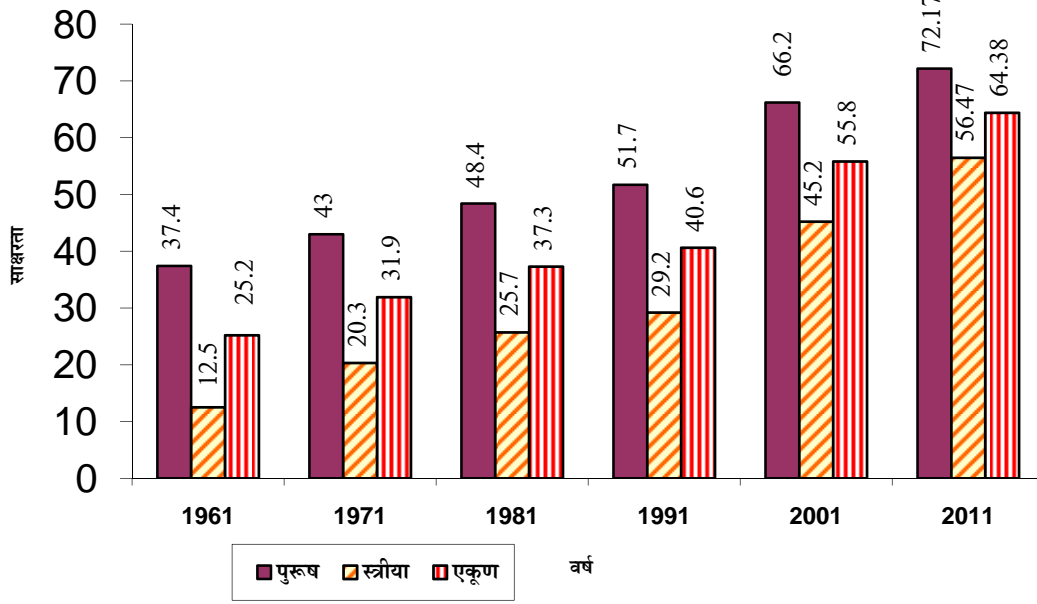
\*\*\*\*\*



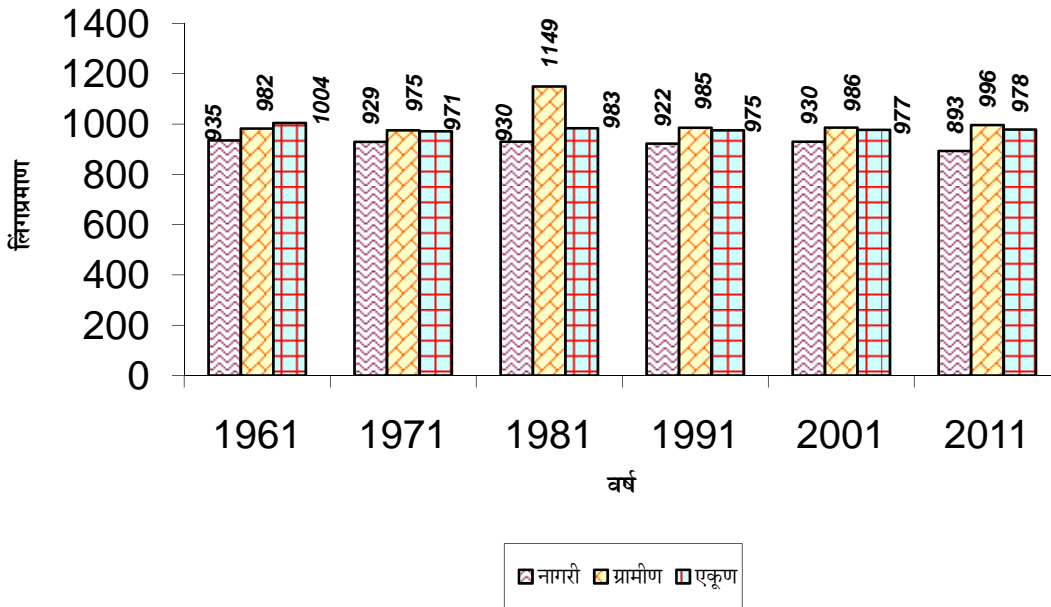




आलेख क्र.3  
जिल्हयातील साक्षरतेचे प्रमाण  
(जनगणनानुसार)



आलेख क्र.4  
जिल्हयातील स्त्री - पुरुष प्रमाण  
(जनगणनानुसार)



तक्ता क्र. 1.1

जिल्ह्यातील विविध आर्थिक व सामाजिक बाबींचे निवडक निर्देशक

जिल्हा :- नंदुरबार

संदर्भ कालावधी :- 1960-61 ते 2013-14

अ.क्र.	बाब	परिमाण	सदभ वर्ष							
			1960-61	1970-71	1980-81	1990-91	2000-01	2010-11	2012-13	2013-14
<b>एक</b>	<b>क्षेत्रफळ व लोकसंख्या</b>		1961	1971	1981	1991	2001	2011	2011	2011
1	क्षेत्रफळ	चौ.कि.मी.	12762	13143	13150	5034	5034	5955	5955	5955
2	गावे	संख्या	-	-	-	933	947	943	943	943
3	शहरे	संख्या	-	-	-	5	5	9	9	9
4	एकूण लोकसंख्या	हजार	1361	1662	2050	1063	1312	1648	1648	1648
5	लोकसंख्येचे प्रमाण	शहरी	14.13	15.12	15.27	15.4	15.45	16.71	16.71	16.71
		ग्रामीण	85.87	84.88	84.73	84.6	65.53	83.29	83.29	83.29
6	घनता (लोकसंख्या प्रति चौ.कि.मी.)	शहरी	0	0	0	0	0	4587	4587	4587
		ग्रामीण	136	137	168	211	261	233	233	233
7	स्त्रिया प्रति एक हजार पुरुष	संख्या	1004	971	983	975	977	978	978	978
<b>दोन</b>	<b>साक्षरतेचे प्रमाण</b>		1960-61	1970-71	1980-81	1990-91	2001	2011	2011	2011
1	पुरुष	टक्के	37.40	43.00	48.40	51.70	66.20	72.17	72.17	72.17
2	स्त्रिया	टक्के	12.50	20.30	25.70	29.20	45.20	56.47	56.47	56.47
3	एकूण	टक्के	25.20	31.90	37.30	40.60	55.80	64.38	64.38	64.38
4	ग्रामीण	टक्के	-	-	-	34.50	51.10	59.75	59.75	59.75
5	नागरी	टक्के	-	-	-	71.40	80.30	86.60	86.60	86.60
6	अनुसूचित जाती	टक्के	-	-	-	-	-	76.91	76.91	76.91
7	अनुसूचित जमाती	टक्के	-	-	-	-	-	55.03	55.03	55.03
<b>तीन</b>	<b>स्थानिक स्वराज्य संस्था</b>									
1	महानगरपालिका	संख्या	0	0	0	0	0	0	0	0
2	नगरपरिषदा	संख्या	6	6	6	7	4	4	4	4
3	कटक मंडळे	संख्या	0	0	0	0	0	0	0	0
4	पंचायत समित्या	संख्या	10	10	10	10	6	6	6	6
5	ग्राम पंचायती	संख्या	601	903	921	980	501	501	501	501
<b>चार</b>	<b>क्षेत्रवार जिल्हा व दरडोई उत्पन्न (चालू किंमतीनुसार)</b>									
1	निव्वळ जिल्हा उत्पन्न	कोटी रु.	-	-	-	-	1560	4929	6780	7428
2	निव्वळ दरडोई उत्पन्न	रुपये	-	-	-	-	11985	34189	46156	50124
3	राज्याच्या उत्पन्नात जिल्हाचा हिस्सा	टक्के	-	-	-	-	0.68	0.61	0.63	0.62
<b>पाच</b>	<b>कृषि व सिंचन</b>						2009-10	2009-10		
1	ओलिताखालील क्षेत्र	शंभर हेक्टर	-	-	-	-	676	840	840	1387
2	लागवडीलायक क्षेत्र	शंभर हेक्टर	7320	7140	7310	7730	3062	3607	3607	3179
3	ओलिताखालील क्षेत्राची एकूण क्षेत्रफळाशी टक्केवारी	शंभर हेक्टर	-	-	-	-	22.74	16.70	16.70	23.29
4	लागवडीखालील क्षेत्राची एकूण क्षेत्रफळाशी टक्केवारी	शंभर हेक्टर	-	-	-	-	50.54	82.14	82.14	53.38
5	ओलिताखालील क्षेत्राची एकूण लागवडीखालील क्षेत्रफळाशी टक्केवारी	शंभर हेक्टर	-	-	-	-	38.94	20.34	20.34	43.63
6	पिकाखालील एकूण क्षेत्र									
6.1	तृणधान्ये	शंभर हेक्टर	5200	5130	5780	5780	1333	1652	1652	1678
6.2	कडधान्ये	शंभर हेक्टर	0	0	0	0	657	657	657	398
6.3	तेलबिया	शंभर हेक्टर	1300	1090	940	1000	182	796	796	53
6.4	ऊस	शंभर हेक्टर	30	30	100	180	87	108	108	86
6.5	कापूस	शंभर हेक्टर	850	720	630	660	344	641	641	949
7	पिकाखालील निव्वळ क्षेत्र	शंभर हेक्टर	7180	0	7030	6994	2820	3970	3970	2950
8	दुसोटा क्षेत्राचे निव्वळ परलेल्या क्षेत्रांचा प्रमाण	शंभर हेक्टर	11.89	8.99	10.33	6.5	4.29	4.15	4.15	7.78
9	सिंचनाखालील स्थूल क्षेत्र	शंभर हेक्टर	380	830	740	1070	1145	840	840	1387
10	सिंचनाखालील स्थूल क्षेत्राचे एकूण पिकाखालील स्थूल क्षेत्राशी प्रमाण	शंभर हेक्टर	4096	11.42	9.49	11.99	38.94	20.34	20.34	43.65
11	निव्वळ सिंचन क्षेत्र	शंभर हेक्टर	300	620	530	760	788	437	437	1337
12	कालव्याद्वारे सिंचित क्षेत्र	शंभर हेक्टर	100	100	120	160	345	187	187	576
13	विहिरीद्वारे सिंचित क्षेत्र	शंभर हेक्टर	190	450	420	600	443	251	251	760
14	इतर साधनांनी सिंचित क्षेत्र	शंभर हेक्टर	0	0	0	0	0	0	0	0
<b>सहा</b>	<b>कृषि अवजारे (कृषि गणना)</b>		1967	1977	1982	1987	1997	2003	2007	2007
1	लाकडी नांगर	हजार	101	97	103	110	70	76	77	77
2	लोखंडी नांगर	हजार	13	20	21	23	10	12	13	13
3	बैलगाड्या	हजार	-	-	-	-	19	14	10	10
4	ट्रॅक्टर	हजार	-	-	-	-	2	2	2	2
5	सिंचनाकरिता तैलावर चालणारे पंप	हजार	3.84	11.19	7.12	5.9	7.46	1.18	1.64	1.64
6	सिंचना करिता विद्युतपंप	हजार	81	1.65	19.9	15.91	33.22	11.78	14.16	14.16
7	उसाचे चरक									
7.1	शक्तीवर चालणारे	संख्या	126	50	13	44	67	4	5	5
7.2	बैलाच्या मदतीने	संख्या	90	11	36	42	45	893	1052	1052

तक्ता क्र. 1.1

जिल्ह्यातील विविध आर्थिक व सामाजिक बाबींचे निवडक निर्देशक

जिल्हा :- नंदुरबार

संदर्भ कालावधी :- 1960-61 ते 2013-14

अ.क्र.	बाब	परिमाण	सदर्थ वर्ष							
			1960-61	1970-71	1980-81	1990-91	2000-01	2010-11	2012-13	2013-14
<b>सात</b>	<b>पशुधन (पशुगणना)</b>		1967	1977	1982	1987	1997	2003	2007	2007
1	एकूण पशुधन	हजार	948	936	1109	1969	872	926	929	929
2	दुभत्या गाई	हजार	45	53	63	71	54	52	65	65
3	दुभत्या म्हशी	हजार	20	26	44	36	24	30	45	45
4	शेळ्या व मेंढ्या	हजार	274	338	385	420	314	350	375	375
5	कोबड्या व तत्सम पक्षी	हजार	314	341	617	547	1219	955	1185	1185
<b>आठ</b>	<b>मत्स्य व्यवसाय</b>									
1	एकूण मत्स्य उत्पादन	म.टन	-	-	1201	560	193	932	870	904
2	मच्छीमार सहकारी संस्था	संख्या	-	-	12	49	28	28	25	29
3	संस्थातील सभासद	संख्या	-	-	0	0	1894	1695	1583	2507
<b>नऊ</b>	<b>सहकार क्षेत्र</b>									
1	संस्था									
1.1	कृषि पतसंस्था	संख्या	764	669	599	728	601	302	246	276
1.2	बिगर कृषि पतसंस्था	संख्या	181	786	998	1515	183	235	221	218
1.3	उत्पादक संस्था	संख्या	276	448	645	1393	916	606	477	496
1.4	पणन संस्था	संख्या	-	-	-	-	25	35	38	36
1.5	सामाजिक सेवा संस्था	संख्या	-	-	-	-	309	716	653	481
2	सभासद									
2.1	कृषि पतसंस्था	संख्या	37	135	222	239	144	198772	135744	116510
2.2	बिगर कृषि पतसंस्था	संख्या	12	66	77	265	76	175735	119336	160658
2.3	उत्पादक संस्था	संख्या	29	53	126	265	256	51221	उ.ना.	उ.ना.
2.4	पणन संस्था	संख्या	-	-	-	-	25	25112	21329	20729
2.5	सामाजिक सेवा संस्था	संख्या	-	-	-	-	309	11161	उ.ना.	उ.ना.
3	खेळते भांडवल									
3.1	कृषि पतसंस्था	लाख रुपये	328	1772	0	26876	5495	857	9345	722
3.2	बिगर कृषि पतसंस्था	लाख रुपये	67	475	705	16146	21144	1119	5367	911
3.3	उत्पादक संस्था	लाख रुपये	118	749	6285	15639	72151	65	उ.ना.	उ.ना.
3.4	पणन संस्था	लाख रुपये	-	-	-	-	25	1020	1636	374
3.5	सामाजिक सेवा संस्था	लाख रुपये	-	-	-	-	309	1	उ.ना.	उ.ना.
4	दिलेले कर्ज									
4.1	कृषि पतसंस्था	लाख रुपये	256	522	109	185	286	699	6682	9499
4.2	बिगर कृषि पतसंस्था	लाख रुपये	-	-	-	194	436	100	20	1180
4.3	उत्पादक संस्था	लाख रुपये	70	-	-	25	0	0	0	0
4.4	पणन संस्था	लाख रुपये	-	-	-	-	0	0	0	0
4.5	सामाजिक सेवा संस्था	लाख रुपये	-	-	-	-	0	0	0	0
<b>दहा</b>	<b>विजेचा वापर</b>									
1	घरगुती	हजार कि.वॅ.तास	-	-	-	0	56	86647	71532	61354
2	वाणिज्यिक	हजार कि.वॅ.तास	-	-	-	0	9	8418	16268	10990
3	औद्योगिक	हजार कि.वॅ.तास	-	-	-	0	250	24939	104730	9893
4	कृषि	हजार कि.वॅ.तास	-	-	-	0	1	327201	445200	143540
5	इतर साधनांनी सिंचित क्षेत्र	हजार कि.वॅ.तास	-	-	-	0	6	26711	33066	129170
6	एकूण	हजार कि.वॅ.तास	4.81	27.46	72.13	194.98	322	473916	670796	354947
7	विद्युतीकरण झालेली गावे	संख्या	4	493	903	1532	947	943	943	943
8	सौरऊर्जा संच	संख्या	-	-	-	0	0	17509	उ.ना.	उ.ना.

तक्ता क्र. 1.1

जिल्ह्यातील विविध आर्थिक व सामाजिक बाबींचे निवडक निर्देशक

जिल्हा :- नंदुरबार

संदर्भ कालावधी :- 1960-61 ते 2013-14

अ.क्र.	बाब	परिमाण	सदभ वर्ष								
			1960-61	1970-71	1980-81	1990-91	2000-01	2010-11	2012-13	2013-14	
<b>अकरा वाहतूक व दळवळण</b>											
1	रस्त्यांची एकूण लांबी	कि.मी.	2902	4280	7636	8474	4329	4554	6689	7325	
2	बारमाही रस्त्यांनी जोडलेली गावे	संख्या	-	-	-	0	671	719	865	864	
3	दर 100 चौ.कि.मी. क्षेत्रामागे रस्त्यांची लांबी	कि.मी.	16.04	32	58.2	64.4	86	90	134	123	
4	दरलाख लोकसंख्ये मागे रस्त्यांची लांबी	कि.मी.	155	258	459	334	331	321	406	444	
5	एकूण मालवाहतूक वाहने	संख्या	-	-	-	-	2203	11220	15789	15936	
6	एकूण प्रवासी वाहने	संख्या	-	-	-	-	7587	60093	84515	85265	
7	रेल्वे मार्गांची एकूण लांबी	कि.मी.	184	172	172	172	90	90	90	90	
8	डाक कार्यालये	संख्या	178	301	403	435	193	196	196	196	
9	तार कार्यालये	संख्या	16	33	63	173	20	0	0	0	
10	दूरध्वनी (बी.एस.एन.एल. आणि खाजगी)	संख्या	-	-	-	-	18	17792	13184	11869	
<b>बारा नांदणीकृत कारखाने व रोजगार</b>											
1	चालू कारखाने	संख्या	194	122	105	345	396	410	87	89	
2	कामगारांची दैनिक उपस्थिती	संख्या	5	8	8	12	9	13619	2893	3428	
<b>तेरा शिक्षण</b>											
<b>1 प्राथमिक</b>											
1.1	संस्था	संख्या	1197	1616	1817	2080	1352	1917	1762	1928	
1.2	विद्यार्थी	मुले	हजारात	148	208	256	290	136	136	101	133
		मुली	हजारात	-	-	-	-	109	109	89	108
1.3	शिक्षक	हजारात	4.19	6.06	6.8	7.92	4.5	7	7	9	
1.4	प्रति शिक्षक विद्यार्थी	संख्या	35	34	38	37	35	37	26	28	
<b>2 माध्यमिक व उच्च माध्यमिक</b>											
2.1	संस्था	संख्या	53	147	182	243	206	460	327	327	
2.2	विद्यार्थी	मुले	हजारात	16	43	89	95	147	147	84	86
		मुली	हजारात	-	-	-	-	70	70	66	67
2.3	शिक्षक	हजारात	0.6	1.74	3.21	3.29	3.78	4	4	4	
2.4	प्रति शिक्षक विद्यार्थी	संख्या	27	25	28	29	35	53	38	39	
<b>3 महाविद्यालये</b>											
3.1	संस्था	संख्या	5	1.4	1.5	7.9	17	37	41	41	
3.2	विद्यार्थी	मुले	हजारात	1	0.7	12	9.7	17	17	12	9
		मुली	हजारात	-	-	-	-	5	5	5	5
3.3	शिक्षक	हजारात	0.07	0.24	0.55	2.94	0.42	0.55	0.64	0.64	
3.4	प्रति शिक्षक विद्यार्थी	संख्या	27	25	28	29	27	41	26.11	20.54	
<b>चौदा सार्वजनिक आरोग्य</b>											
1	दवाखाने	संख्या	11	58	0	46	22	20	18	22	
2	रुग्णालये	संख्या	1	3	6	10	14	30	89	86	
3	प्राथमिक आरोग्य केंद्रे	संख्या	2	25	21	84	49	58	58	58	
4	प्राथमिक आरोग्य उपकेंद्रे	संख्या	-	-	-	-	260	290	290	290	
5	खाटा	संख्या	133	441	755	1218	676	1375	908	1764	
6	दर लाख लोकसंख्येमागे खाटा	संख्या	15	27	45	48	52	83	55	107	
<b>पंधरा सकिण</b>											
1	बँक शाखा	संख्या	26	84	142	289	88	54	52	60	
2	दूरदर्शन केबल चालक	संख्या	-	-	-	-	99	50	89	104	
3	दूरदर्शन केबल धारक	संख्या	-	-	-	-	14013	11313	15963	18680	
4	गोबर गॅस संयंत्र	संख्या	-	-	-	-	250	0	200	100	
<b>टिप:-</b> सन 1988 धुळे जिल्ह्याचे विभाजन होऊन नंदुरबार जिल्ह्याची निर्मिती झाल्यानंतर माहिती (-) निरंक आहे.											
<b>आधार:-</b> जिल्हा सांख्यिकी कार्यालय, नंदुरबार											

तक्ता क्र. 1.2  
जिल्ह्यातील महत्वाची सांख्यिकी

जिल्हा :- नंदुरबार

संदर्भ वर्ष :- 2013-14

अ. क्र.	तालुका	गावांची संख्या	ग्रामपंचायतीची संख्या		नगरपालिकांची संख्या			पिण्याच्या पाणी पुरवठ्याची सुविधा असलेल्या गावांची संख्या	बारमाही रस्ते असलेल्या गावांची संख्या	आठमाही रस्ते असलेल्या गावांची संख्या	रस्त्यांचा संपर्क नसलेल्या गावांची संख्या	पंतप्रधान ग्रामसडक योजनेतर्गत लाभ दिलेल्या गावांची संख्या
			गट	स्वतंत्र	अ' वर्ग	ब' वर्ग	क' वर्ग					
1	2	3	4	5	6	7	8	9	10	11	12	13
1	अक्कलकुवा	190	43	5	0	0	0	189	161	21	12	0
2	अक्राणी	162	24	1	0	0	0	159	117	15	31	0
3	तळोदा	93	28	23	0	0	1	92	90	3	0	0
4	शहादा	184	23	123	0	1	0	169	182	2	0	0
5	नंदुरबार	153	13	124	0	1	0	133	153	0	0	0
6	नवापूर	161	35	59	0	0	1	153	161	0	0	0
एकूण जिल्हा		943	166	335	0	2	2	895	864	41	43	0

अ. क्र.	तालुका	विद्युतीकरण झालेल्या गावांची संख्या	एस.टी.बसची सोय असलेल्या गावांची संख्या		वाणिज्यिक बँक कार्यालये असलेल्या गावांची संख्या	प्राथमिक शाळा असलेल्या गावांची संख्या	आरोग्य विषयक सुविधा असलेल्या गावांची संख्या	अंगणवाडी असलेल्या गावांची संख्या	टंचाईग्रस्त गावांची संख्या	पोस्ट कार्यालये असलेल्या गावांची संख्या	प्राथमिक कृषि पतपूरवठा संस्था असलेल्या गावांची संख्या
			बारमाही	आठमाही							
1	2	14	15	16	17	18	19	20	21	22	23
1	अक्कलकुवा	190	113	0	5	189	84	189	0	10	7
2	अक्राणी	162	91	0	3	162	68	162	3	22	16
3	तळोदा	93	79	0	4	92	39	92	0	18	27
4	शहादा	184	176	0	15	182	83	182	13	61	124
5	नंदुरबार	153	141	0	11	149	59	149	16	44	70
6	नवापूर	161	121	0	7	156	63	156	3	41	32
एकूण जिल्हा		943	721	0	45	930	396	930	35	196	276

आधार:- जिल्हा सांख्यिकी कार्यालय, नंदुरबार

तक्ता क्रं. 2.1

क्षेत्रवार जिल्हा उत्पन्न व दरडोई जिल्हा उत्पन्न - चालू किंमतीनुसार

जिल्हा :- नंदुरबार

(रुपये लाखात)

अ.क्र.	क्षेत्र	वर्ष -2004-05		वर्ष -2005-06		वर्ष -2006-07	
		स्थूल जिल्हा उत्पन्न	निव्वळ जिल्हा उत्पन्न	स्थूल जिल्हा उत्पन्न	निव्वळ जिल्हा उत्पन्न	स्थूल जिल्हा उत्पन्न	निव्वळ जिल्हा उत्पन्न
1	2	3	4	5	6	7	8
1.1	कृषि	63842	57746	80343	72879	97796	90059
1.2	वन संवर्धन	14626	14433	16707	16501	20233	19991
1.3	मासेमारी	299	260	370	324	319	279
कृषि व संलग्न सेवा (1.1 + 1.2 + 1.3)		78767	72439	97420	89704	118348	110329
1.4	खाण व दगड खाणकाम	22	18	22	18	332	261
प्राथमिक क्षेत्र एकूण (1.1+1.2+1.3+1.4)		78789	72457	97442	89722	118680	110590
2.1	नोंदणीकृत उद्योग	5494	4051	3452	2783	5643	4626
2.2	अनोंदणीकृत उद्योग	11693	10488	14065	12635	16889	15241
2.3	बांधकाम	12654	12161	14622	14042	16645	15950
2.4	बीज, गॅस व पाणी पुरवठा	2359	1063	2255	975	2822	1103
द्वितीय क्षेत्र एकूण (2.1+2.2+2.3+2.4)		32200	27763	34394	30435	41999	36920
उद्योग (1.4 + 2.1 + 2.2 + 2.3 + 2.4)		32222	27781	34416	30453	42331	37181
3.1	रेल्वे	1933	1587	1984	1641	2334	1883
3.2	परिवहन, साठवणूक व गोदामे	3009	2537	3372	2819	3681	3060
3.3	दळणवळण	9063	8029	10309	9144	12357	11060
3.4	व्यापार, हॉटेल व उपहारगृहे	44898	43501	50822	49143	62005	60036
3.5	बँका व विमा उद्योग	19759	19373	21303	20879	24836	24379
3.6	व्यवसाय व सेवा	40785	36931	44944	40761	49810	45345
3.7	सार्वजनिक प्रशासन	11893	9561	13050	10465	14363	11494
3.8	इतर सेवा	23704	22326	27510	25766	31885	29833
तृतीय क्षेत्र एकूण		155044	143845	173294	160618	201271	187090
एकूण जिल्हा उत्पन्न		266033	244064	305129	280775	361749	334600
दरडोई जिल्हा उत्पन्न (रुपये)		--	17843	--	20300	--	23933
एकूण राज्य उत्पन्न		41547968	37002280	48676562	43710286	58449766	52690997
दरडोई राज्य उत्पन्न (रुपये)		--	36077	--	41965	--	49831
एकूण जिल्हा उत्पन्नाची एकूण राज्य		0.64	0.66	0.63	0.64	0.62	0.64
मागील वर्षाच्या तुलनेत झालेली वाढ		--	--	14.69	15.04	18.55	19.17



तक्ता क्रं. 2.1

क्षेत्रवार जिल्हा उत्पन्न व दरडोई जिल्हा उत्पन्न - चालू किंमतीनुसार

जिल्हा :- नंदुरबार

(रुपये लाखात)

अ.क्र.	क्षेत्र	वर्ष -2007-08		वर्ष -2008-09		वर्ष -2009-10	
		स्थूल जिल्हा उत्पन्न	निव्वळ जिल्हा उत्पन्न	स्थूल जिल्हा उत्पन्न	निव्वळ जिल्हा उत्पन्न	स्थूल जिल्हा उत्पन्न	निव्वळ जिल्हा उत्पन्न
1	2	9	10	11	12	13	14
1.1	कृषि	93339	87096	92536	86293	105366	97945
1.2	वन संवर्धन	20542	20280	20310	20046	26031	25698
1.3	मासेमारी	411	359	343	295	419	356
कृषि व संलग्न सेवा (1.1 + 1.2 +1.3)		114292	107735	113189	106634	131815	123998
1.4	खाण व दगड खाणकाम	319	249	545	428	613	467
प्राथमिक क्षेत्र एकूण (1.1+1.2+1.3+1.4)		114611	107984	113734	107062	132428	124465
2.1	नोंदणीकृत उद्योग	4722	3940	9826	7719	20033	15906
2.2	अनोंदणीकृत उद्योग	19673	17939	21623	19601	23947	21629
2.3	बांधकाम	21658	20703	25419	24141	26941	25551
2.4	बीज, गॅस व पाणी पुरवठा	3172	1153	2967	1615	3443	1907
द्वितीय क्षेत्र एकूण (2.1+2.2+2.3+2.4)		49225	43735	59835	53076	74363	64993
उद्योग (1.4 + 2.1 + 2.2 +2.3 +2.4)		49544	43984	60380	53504	74976	65460
3.1	रेल्वे	2643	2169	3064	2511	4095	3530
3.2	परिवहन,साठवणूक व गोदामे	4204	3541	4939	4031	5732	4613
3.3	दळणवळण	14397	12907	16975	14996	19971	17608
3.4	व्यापार, हॉटेल व उपहारगृहे	70239	67884	73253	70264	85971	82539
3.5	बँका व विमा उद्योग	28971	28464	34714	34164	37208	36623
3.6	व्यवसाय व सेवा	57569	52476	64848	59021	80521	73502
3.7	सार्वजनिक प्रशासन	17290	13774	21888	18341	25103	21146
3.8	इतर सेवा	35354	32951	40627	37544	49334	45661
तृतीय क्षेत्र एकूण		230666	214166	260308	240872	307935	285222
एकूण जिल्हा उत्पन्न		394502	365885	433877	401010	514727	474680
दरडोई जिल्हा उत्पन्न (रुपये)		- -	25897	- -	28092	35700	32923
एकूण राज्य उत्पन्न		68481660	61988353	75396915	67778112	85575051	77079386
दरडोई राज्य उत्पन्न (रुपये)		- -	57760	- -	62234	77454	69765
एकूण जिल्हा उत्पन्नाची एकूण राज्य		0.58	0.59	0.58	0.59	0.60	0.62
मागील वर्षाच्या तुलनेत झालेली वाढ		9.05	9.35	9.98	9.60	18.63	18.37

तक्ता क्रं. 2.1

क्षेत्रवार जिल्हा उत्पन्न व दरडोई जिल्हा उत्पन्न - चालू किंमतीनुसार

जिल्हा :- नंदुरबार

(रुपये लाखात)

अ.क्र.	क्षेत्र	वर्ष -2010-11		वर्ष -2011-12		वर्ष -2012-13	
		स्थूल जिल्हा उत्पन्न	निव्वळ जिल्हा उत्पन्न	स्थूल जिल्हा उत्पन्न	निव्वळ जिल्हा उत्पन्न	स्थूल जिल्हा उत्पन्न	निव्वळ जिल्हा उत्पन्न
1	2	15	16	17	18	19	20
1.1	कृषि	142732	134966	268057	253260	179666	168263
1.2	वन संवर्धन	19225	19007	24159	23871	29036	28685
1.3	मासेमारी	546	565	678	572	716	611
कृषि व संलग्न सेवा (1.1 + 1.2 +1.3)		162502	154438	292895	277704	209419	197560
1.4	खाण व दगड खाणकाम	0	0	2097	1721	2574	2062
प्राथमिक क्षेत्र एकूण (1.1+1.2+1.3+1.4)		162502	1544438	294992	279424	211993	199622
2.1	नोंदणीकृत उद्योग	28085	22804	24755	20027	27135	21830
2.2	अनोंदणीकृत उद्योग	25398	23092	26320	23731	27921	25155
2.3	बांधकाम	33098	31402	38517	36479	41735	39344
2.4	बीज, गॅस व पाणी पुरवठा	4691	2584	4785	2455	7999	5195
द्वितीय क्षेत्र एकूण (2.1+2.2+2.3+2.4)		91267	79883	94377	82692	104790	91525
उद्योग (1.4 + 2.1 + 2.2 +2.3 +2.4)		91267	79883	96474	84413	107364	93588
3.1	रेल्वे	3712	3050	4137	3488	4654	3930
3.2	परिवहन,साठवणूक व गोदामे	5677	4520	6588	4946	7661	5733
3.3	दळणवळण	23858	21060	28580	25062	34073	29733
3.4	व्यापार, हॉटेल व उपहारगृहे	101048	96714	112650	107071	126900	119927
3.5	बँका व विमा उद्योग	45583	44924	52659	51943	59658	58843
3.6	व्यवसाय व सेवा	100860	92329	117503	108151	132976	122641
3.7	सार्वजनिक प्रशासन	28000	23519	30577	25801	35827	30024
3.8	इतर सेवा	60587	56310	72563	67374	86997	80835
तृतीय क्षेत्र एकूण		369325	342427	425257	393836	488746	451666
एकूण जिल्हा उत्पन्न		623094	576748	814626	755952	805529	742814
दरडोई जिल्हा उत्पन्न (रुपये)		42804	39620	55455	51461	54356	50124
एकूण राज्य उत्पन्न		104915008	95077051	117541907	65314978	132376827	119675442
दरडोई राज्य उत्पन्न (रुपये)		93639	84858	103498	93748	115027	103991
एकूण जिल्हा उत्पन्नाची एकूण राज्य		0.59	0.61	0.69	1.16	0.61	0.62
मागील वर्षाच्या तुलनेत झालेली वाढ		21.05	21.50	30.74	31.07	-1.12	-1.74
टिप :- आकडे पूर्णांकात केल्याने काही ठिकाणी बेरजा जुळणार नाहीत.							
आधार :- अर्थ व सांख्यिकी संचालनालय, महाराष्ट्र शासन, मुंबई.							

तक्ता क्र. 2.2

क्षेत्रवार जिल्हा उत्पन्न व दरडोई जिल्हा उत्पन्न - स्थिर (2004-05) किंमतीनुसार

जिल्हा :- नंदुरबार

(रुपये लाखात)

अ.क्र.	क्षेत्र	वर्ष -2004-05		वर्ष -2005-06		वर्ष -2006-07	
		स्थूल जिल्हा उत्पन्न	निव्वळ जिल्हा उत्पन्न	स्थूल जिल्हा उत्पन्न	निव्वळ जिल्हा उत्पन्न	स्थूल जिल्हा उत्पन्न	निव्वळ जिल्हा उत्पन्न
1	2	3	4	5	6	7	8
1.1	कृषि	63842	57746	78836	71547	87424	80325
1.2	वन संवर्धन	14626	14433	14117	13909	15333	15087
1.3	मासेमारी	299	260	355	312	304	265
कृषि व संलग्न सेवा (1.1 + 1.2 + 1.3)		78767	72439	93308	85768	103061	95677
1.4	खाण व दगड खाणकाम	22	18	20	16	343	284
प्राथमिक क्षेत्र एकूण (1.1+1.2+1.3+1.4)		78789	72457	93328	85784	103404	95961
2.1	नोंदणीकृत उद्योग	5492	4051	3372	2705	5275	4297
2.2	अनोंदणीकृत उद्योग	11693	10488	13573	12234	15339	13859
2.3	बांधकाम	12654	12161	13493	12937	14679	14031
2.4	वीज, गॅस व पाणी पुरवठा	2359	1062	2368	1168	2655	1108
द्वितीय क्षेत्र एकूण (2.1+2.2+2.3+2.4)		32199	27762	32806	29044	37948	33295
उद्योग (1.4 + 2.1 + 2.2 + 2.3 + 2.4)		32221	27780	32826	29060	38291	33579
3.1	रेल्वे	1933	1587	2021	1699	2172	1757
3.2	परिवहन, साठवणूक व गोदामे	3009	2537	3673	3152	4263	3711
3.3	दळणवळण	9063	8029	9723	8620	10549	9345
3.4	व्यापार, हॉटेल व उपहारगृहे	44898	43501	48534	46931	55742	53943
3.5	बँका व विमा उद्योग	19759	19373	22935	22532	27338	26916
3.6	व्यवसाय व सेवा	40785	36931	42697	38786	44599	40592
3.7	सार्वजनिक प्रशासन	11893	9561	12673	10208	12829	10224
3.8	इतर सेवा	23704	22326	26589	24927	27972	26091
तृतीय क्षेत्र एकूण		155044	143845	168845	156855	185464	172579
एकूण जिल्हा उत्पन्न		266033	244064	294977	271684	326816	301834
एकूण राज्य उत्पन्न		41547968	37002280	47092933	42363219	53465394	48198323
एकूण जिल्हा उत्पन्नाची एकूण राज्य उत्पन्नाशी टक्केवारी		0.64	0.66	0.63	0.64	0.61	0.63
मागील वर्षाच्या तुलनेत झालेली वाढ		--	--	10.87	11.31	10.79	11.09

तक्ता क्र..2.2

क्षेत्रवार जिल्हा उत्पन्न व दरडोई जिल्हा उत्पन्न - स्थिर (2004-05) किंमतीनुसार

जिल्हा :- नंदुरबार

(रुपये लाखात)

अ.क्र.	क्षेत्र	वर्ष -2007-08		वर्ष -2008-09		वर्ष -2009-10	
		स्थूल जिल्हा उत्पन्न	निव्वळ जिल्हा उत्पन्न	स्थूल जिल्हा उत्पन्न	निव्वळ जिल्हा उत्पन्न	स्थूल जिल्हा उत्पन्न	निव्वळ जिल्हा उत्पन्न
1	2	9	10	11	12	13	14
1.1	कृषि	78602	73051	63796	58959	72879	67105
1.2	वन संवर्धन	15919	15680	16992	16756	13848	13619
1.3	मासेमारी	334	287	332	286	375	315
कृषि व संलग्न सेवा (1.1 + 1.2 +1.3)		94855	89018	81120	76001	87103	81039
1.4	खाण व दगड खाणकाम	298	238	511	379	484	352
प्राथमिक क्षेत्र एकूण (1.1+1.2+1.3+1.4)		95153	89256	81631	76380	87587	81391
2.1	नोंदणीकृत उद्योग	4484	3687	8270	6294	14515	11303
2.2	अनोंदणीकृत उद्योग	17158	15660	17795	16082	19068	17167
2.3	बांधकाम	18454	17592	20254	19149	21244	20090
2.4	बीज, गॅस व पाणी पुरवठा	2891	1175	2648	1486	2804	1593
द्वितीय क्षेत्र एकूण (2.1+2.2+2.3+2.4)		42987	38114	48967	43011	57632	50153
उद्योग (1.4 + 2.1 + 2.2 +2.3 +2.4)		43285	38352	49478	43390	58115	50506
3.1	रेल्वे	2317	1909	2657	2198	3168	2705
3.2	परिवहन,साठवणूक व गोदामे	5032	4467	5913	5161	8942	8077
3.3	दळणवळण	11119	9775	11478	9772	13163	11305
3.4	व्यापार, हॉटेल व उपहारगृहे	60163	58123	58356	55967	69617	66962
3.5	बँका व विमा उद्योग	32170	31718	36934	36461	39701	39217
3.6	व्यवसाय व सेवा	46671	42501	48685	44297	51215	46264
3.7	सार्वजनिक प्रशासन	14561	11516	17036	14136	17577	14587
3.8	इतर सेवा	28992	26879	30594	28026	32705	29765
तृतीय क्षेत्र एकूण		201024	186888	211653	196018	236086	218882
एकूण जिल्हा उत्पन्न		339163	314258	342252	315408	381305	350427
एकूण राज्य उत्पन्न		59483159	53808097	61019136	54653291	66694446	59933837
एकूण जिल्हा उत्पन्नाची एकूण राज्य उत्पन्नाशी टक्केवारी		0.57	0.58	0.56	0.58	0.57	0.58
मागील वर्षाच्या तुलनेत झालेली वाढ		3.78	4.12	0.91	0.36	11.41	11.10

तक्ता क्र..2.2

क्षेत्रवार जिल्हा उत्पन्न व दरडोई जिल्हा उत्पन्न - स्थिर (2004-05) किंमतीनुसार

जिल्हा :- नंदुरबार

(रुपये लाखात)

अ.क्र.	क्षेत्र	वर्ष -2010-11		वर्ष -2011-12		वर्ष -2012-13	
		स्थूल जिल्हा उत्पन्न	निव्वळ जिल्हा उत्पन्न	स्थूल जिल्हा उत्पन्न	निव्वळ जिल्हा उत्पन्न	स्थूल जिल्हा उत्पन्न	निव्वळ जिल्हा उत्पन्न
1	2	15	16	17	18	19	20
1.1	कृषि	77180	71758	112954	104881	81292	74816
1.2	वन संवर्धन	12150	11991	13089	12898	14369	14166
1.3	मासेमारी	375	309	401	318	372	292
कृषि व संलग्न सेवा (1.1 + 1.2 +1.3)		89715	84058	126443	118097	96033	89274
1.4	खाण व दगड खाणकाम	0	0	1548	1253	1696	1347
प्राथमिक क्षेत्र एकूण (1.1+1.2+1.3+1.4)		89715	84058	127992	119350	97729	90622
2.1	नोंदणीकृत उद्योग	19325	15250	16022	12462	16472	12636
2.2	अनोंदणीकृत उद्योग	18865	17055	18108	16163	18242	16233
2.3	बांधकाम	24288	22938	27076	25513	29414	27653
2.4	वीज, गॅस व पाणी पुरवठा	3470	1901	3861	2241	4698	2784
द्वितीय क्षेत्र एकूण (2.1+2.2+2.3+2.4)		65948	57145	65066	56379	68826	59307
उद्योग (1.4 + 2.1 + 2.2 +2.3 +2.4)		65948	57145	66614	57632	70523	60654
3.1	रेल्वे	3093	2585	3363	2893	3368	2867
3.2	परिवहन,साठवणूक व गोदामे	12483	11652	14332	13179	16319	15019
3.3	दळणवळण	13866	11657	15016	12376	15982	12925
3.4	व्यापार, हॉटेल व उपहारगृहे	73005	69832	75303	71472	79811	75309
3.5	बँका व विमा उद्योग	45161	44638	50214	49667	55751	55152
3.6	व्यवसाय व सेवा	53521	48119	56246	50754	59049	53341
3.7	सार्वजनिक प्रशासन	17566	14420	17500	14346	18759	15208
3.8	इतर सेवा	35952	32687	38839	35078	42341	38092
तृतीय क्षेत्र एकूण		254648	235590	270811	249764	291381	267913
एकूण जिल्हा उत्पन्न		410310	376793	463869	425493	457937	417841
एकूण राज्य उत्पन्न		74204180	66762536	77779097	69808572	82583194	73904030
एकूण जिल्हा उत्पन्नाची एकूण राज्य उत्पन्नाशी टक्केवारी		0.55	0.56	0.60	0.61	0.55	0.57
मागील वर्षाच्या तुलनेत झालेली वाढ		7.61	7.52	13.05	12.92	-1.28	-1.80

टिप :- आकडे पूर्णांकात केल्याने काही ठिकाणी बेरजा जुळणार नाहीत.

आधार :- अर्थ व सांख्यिकी संचालनालय, महाराष्ट्र शासन, मुंबई.

तक्ता क्र. 3.1

जिल्हयातील महत्वाच्या वस्तूंच्या त्रैमासिक सरासरी किरकोळ किंमती

जिल्हा :- नंदुरबार

संदर्भ वर्ष:-2013-14

अ. क्र.	वस्तूचे नाव व प्रत	परिमाण	एप्रिल - जून		जुलै - सप्टेंबर		ऑक्टोबर - डिसेंबर		जानेवारी - मार्च		वर्षाची सरासरी		मागील वर्षाच्या तुलनेत वाढ	
			नागरी	ग्रामीण	नागरी	ग्रामीण	नागरी	ग्रामीण	नागरी	ग्रामीण	नागरी	ग्रामीण	नागरी	ग्रामीण
1	2	3	4	5	6	7	8	9	10	11	12	13	14	15
1	तांदुळ (उत्तम)	किलो	42.00	35.00	45.00	35.00	45.00	35.00	45.00	35.00	44.50	35.00	12.57	5.25
2	तांदुळ (मध्यम)	किलो	27.00	17.00	28.00	20.00	29.00	20.00	27.00	19.00	28.15	19.15	6.55	3.74
3	गहू (मध्यम)	किलो	18.00	16.00	18.00	18.00	18.00	18.00	18.00	19.00	17.95	17.67	3.73	2.78
4	गहू (फेअर प्राईघझ)	किलो	5.00	5.00	5.00	5.00	5.00	5.00	4.00	4.00	4.66	4.69	-0.50	-0.48
5	ज्वारी (संक्रोत)	किलो	15.00	30.00	15.00	21.00	15.00	20.00	16.00	21.00	15.09	22.90	2.69	-1.19
6	ज्वारी (देशी)	किलो	20.00	13.00	20.00	13.00	20.00	13.00	20.00	13.00	19.99	13.00	-0.50	-4.35
7	बाजरी (मध्यम)	किलो	16.00	17.00	16.00	17.00	16.00	18.00	17.00	18.00	16.24	17.45	1.71	2.83
8	काबुली चणा (मध्यम)	किलो	80.00	लागु नाही	85.00	लागु नाही	83.00	लागु नाही	70.00	लागु नाही	79.58	लागु नाही	22.08	लागु नाही
9	हरभरा डाळ (मध्यम)	किलो	53.00	50.00	50.00	50.00	52.00	51.00	51.00	58.00	51.42	52.14	-8.28	-6.69
10	तूरडाळ (मध्यम)	किलो	71.00	74.00	73.00	76.00	72.00	73.00	72.00	76.00	72.05	74.58	2.96	-0.75
11	मुगडाळ (मध्यम)	किलो	80.00	80.00	78.00	80.00	79.00	80.00	91.00	83.00	82.00	80.83	12.24	11.75
12	उडीदडाळ (मध्यम)	किलो	59.00	68.00	58.00	60.00	59.00	60.00	64.00	60.00	59.80	62.08	0.72	-7.33
13	मसुरडाळ (मध्यम)	किलो	57.00	59.00	58.00	60.00	58.00	60.00	60.00	60.00	57.88	59.79	7.01	6.79
14	पांढरा वाटाणा (मध्यम)	किलो	57.00	लागु नाही	73.00	लागु नाही	75.00	लागु नाही	64.00	लागु नाही	67.34	लागु नाही	26.31	लागु नाही
15	साबुदाणा (मध्यम)	किलो	66.00	लागु नाही	73.00	लागु नाही	73.00	लागु नाही	73.00	लागु नाही	70.99	लागु नाही	18.68	लागु नाही
16	शेगदाणे (मध्यम)	किलो	85.00	86.00	82.00	83.00	79.00	77.00	75.00	79.00	80.14	81.20	-4.03	0.57
17	रवा	किलो	24.00	25.00	26.00	28.00	29.00	28.00	28.00	28.00	26.83	27.33	6.23	5.83
18	साखर	किलो	34.00	35.00	33.00	33.00	33.00	33.00	31.00	32.00	32.71	33.03	-2.10	-3.05
19	गुळ पिवळा (मध्यम)	किलो	37.00	35.00	39.00	40.00	37.00	40.00	36.00	40.00	37.21	38.75	2.77	1.75
20	गोडतेल भुईमुगाचे(सुटे)	किलो	139.00	100.00	133.00	100.00	122.00	100.00	114.00	100.00	126.57	100.00	-7.90	-15.33
21	वनस्पती तूप (सुटे)	किलो	77.00	80.00	75.00	80.00	76.00	80.00	79.00	80.00	76.98	80.00	-2.61	1.67
22	खोबरेल तेल (सुटे)	100 ग्रॅम	137.00	160.00	130.00	124.00	130.00	120.00	130.00	130.00	131.30	132.29	4.91	-6.04
23	म्हशीचे दूध (सुटे)	लिटर	46.00	40.00	48.00	40.00	48.00	40.00	48.00	40.00	47.40	40.00	4.54	0.00
24	म्हशीचे शुध्द तूप	किलो	374.00	400.00	385.00	400.00	386.00	400.00	390.00	400.00	384.06	400.00	41.15	50.00

तक्ता क्र. 3.1  
जिल्हयातील महत्वाच्या वस्तूंच्या त्रैमासिक सरासरी किरकोळ किंमती

जिल्हा :- नंदुरबार

संदर्भ वर्ष:-2013-14

अ. क्र.	वस्तूचे नाव व प्रत	परिमाण	एप्रिल - जून		जुलै - सप्टेंबर		ऑक्टोबर - डिसेंबर		जानेवारी - मार्च		वर्षाची सरासरी		मागील वर्षाच्या तुलनेत वाढ	
			नागरी	ग्रामीण	नागरी	ग्रामीण	नागरी	ग्रामीण	नागरी	ग्रामीण	नागरी	ग्रामीण	नागरी	ग्रामीण
1	2	3	4	5	6	7	8	9	10	11	12	13	14	15
25	बोकडाचे मांस	किलो	290.00	280.00	290.00	300.00	299.00	300.00	300.00	300.00	294.77	295.00	38.31	23.33
26	कोंबडी(बायलर)	किलो	103.00	120.00	105.00	140.00	101.00	140.00	118.00	159.00	107.38	139.67	-0.13	39.83
27	ताजे मासे (स्थानिक)	किलो	130.00	140.00	130.00	140.00	138.00	159.00	150.00	160.00	136.88	149.67	5.83	12.33
28	अंडी कोंबडीची (सुधारीत)	डझन	49.00	60.00	49.00	69.00	52.00	72.00	52.00	72.00	50.06	68.50	4.18	-6.50
29	पांढरे मीठ	किलो	16.00	14.00	16.00	15.00	16.00	15.00	17.00	14.00	16.25	14.58	1.72	9.00
30	हळद पावडर (सुटी)	100 ग्रॅम	16.00	14.00	16.00	15.00	16.00	14.00	16.00	14.00	15.71	14.17	-3.14	-1.50
31	गरम मसाला पावडर (स्थानिक)	100 ग्रॅम	28.00	20.00	29.00	20.00	28.00	20.00	28.00	20.00	27.72	20.00	-2.08	-3.33
32	बटाटे	किलो	19.00	20.00	18.00	20.00	23.00	30.00	17.00	20.00	19.09	22.38	1.64	4.54
33	कांदे	किलो	13.00	16.00	39.00	36.00	25.00	36.00	13.00	14.00	22.35	25.69	12.44	14.84
34	लसूण	100 ग्रॅम	5.00	5.00	7.00	6.00	7.00	9.00	8.00	9.00	6.84	7.27	0.70	3.81
35	केळी (जळगाव)	डझन	18.00	20.00	17.00	20.00	19.00	20.00	18.00	20.00	17.94	20.00	-3.36	-2.00
36	सफरचंद (मध्यम)	किलो	140.00	100.00	108.00	109.00	91.00	80.00	108.00	80.00	111.83	92.17	-9.10	-37.83
37	चहापत्ती (टाटा व तत्सम)	किलो	242.00	200.00	245.00	200.00	245.00	200.00	263.00	200.00	250.10	200.00	13.23	11.67
38	रॉकेल (खु.बा.)	लिटर	34.00	35.00	34.00	38.00	33.00	40.00	33.00	40.00	33.42	38.33	4.77	8.87
39	पेट्रोल	लिटर	71.00	लागु नाही	78.00	लागु नाही	78.00	लागु नाही	80.00	लागु नाही	76.96	लागु नाही	3.63	लागु नाही
40	डिझेल	लिटर	लागु नाही	55.00	लागु नाही	58.00	लागु नाही	59.00	लागु नाही	62.00	लागु नाही	58.36	लागु नाही	10.06
41	गॅस सिलिंडर (स्वयंपाकाचा)	प्रत्येकी	446.00	लागु नाही	450.00	लागु नाही	462.00	लागु नाही	486.00	लागु नाही	458.48	लागु नाही	27.97	लागु नाही
42	काडेपेटी (50 कड्या)	1 नग	1.00	1.00	1.00	1.00	1.00	1.00	1.00	1.00	1.00	1.00	0.00	0.00
43	धुण्याचा साबण (501 बार) (250 ग्राम)	250 ग्रॅम	लागु नाही	20.00	लागु नाही	20.00	लागु नाही	20.00	लागु नाही	20.00	लागु नाही	20.00	लागु नाही	9.17
44	प्रसाधन साबण (लक्स, हमाम तत्सम)	1 वडी	22.00	20.00	22.00	20.00	24.00	20.00	27.00	20.00	23.58	20.00	8.04	0.67
45	ब्रेड (स्थानिक)	400 ग्रॅम	18.00	20.00	18.00	20.00	18.00	20.00	18.00	20.00	17.50	20.00	0.67	0.00
46	टाल्कम पावडर (पॉन्डस/तत्सम)	100 ग्रॅम	42.00	लागु नाही	43.00	लागु नाही	44.00	लागु नाही	44.00	लागु नाही	43.21	लागु नाही	6.38	लागु नाही
47	ट्यूपेस्ट (कोलगेट साधी/तत्सम)	100 ग्रॅम	39.00	35.00	39.00	37.00	40.00	37.00	40.00	37.00	39.17	36.42	6.17	5.25

आधार :- अर्थ व सांख्यिकी संचालनालय, मुंबई

तक्ता क्र. 3.2

रास्त धान्य दुकाने आणि रेशनकार्ड धारकांची संख्या

जिल्हा :- नंदुरबार

संदर्भ वर्ष:- 2013-14

अ. क्र.	तालुका	रास्त धान्य दुकानांची संख्या		रेशनकार्ड धारकांची संख्या			गोदामाची संख्या			गोदामांची क्षमता (मे.टन)		
		चालू	निलंबित	अंत्योदय अन्नपूर्णा योजना	दारिद्र्य रेषेच्या खालील	दारिद्र्य रेषेच्या वरील	शासकीय	भाड्याने घेतलेली	भाड्याने दिलेली	शासकीय	भाड्याने घेतलेली	भाड्याने दिलेली
1	2	3	4	5	6	7	8	9	10	11	12	13
1	अक्कलकुवा	188	3	19583	16597	10790	5	0	0	2500	0	0
2	अक्राणी	150	3	16812	4531	4672	2	0	0	1000	0	0
3	तळोदा	106	4	12149	12907	5041	4	0	0	2000	0	0
4	शहादा	212	2	22050	36670	23453	3	1	0	1500	500	0
5	नंदुरबार	186	6	16589	32017	19695	7	1	0	3500	500	0
6	नवापूर	178	7	18742	28249	13156	5	0	0	2500	0	0
एकूण जिल्हा		1020	25	105925	130971	76807	26	2	0	13000	1000	0

आधार :- जिल्हा पुरवठा अधिकारी, नंदुरबार



तक्ता क्रं. 3.3

अं.अ.यो., दा.रे.खा.( अं.अ.यो. वगळून ) व दा.रे.व. कुटूंबांसाठी अन्नधान्याचे नियतन व उचल

जिल्हा:- नंदुरबार

( लाख मे.टन )

संदर्भ वर्ष :- 2013-14

वर्ष	नियतन		उचल		उचलीची नियतनाशी टक्केवारी	
	तांदूळ	गहू	तांदूळ	गहू	तांदूळ	गहू
1	2	3	4	5	6	7
अंत्योदय अन्नपुरणा योजना						
2007-08	0.37	0.08	0.23	0.08	64	93
2008-09	0.27	0.11	0.19	0.09	72	78
2009-10	0.27	0.11	0.25	0.10	91	92
2010-11	0.27	0.11	0.26	0.11	96	99
2011-12	0.27	0.11	0.23	0.10	87	89
2012-13	0.27	0.10	0.26	0.10	97	94
2013-14	0.32	0.10	0.32	0.09	100	97
दारिद्र्य रेषेखालील ( अंत्योदय अन्नपुरणा योजना वगळून ) योजना						
2007-08	0.25	0.74	0.22	0.07	90	96
2008-09	0.29	0.12	0.25	0.10	88	85
2009-10	0.29	0.11	0.26	0.11	92	96
2010-11	0.33	0.16	0.30	0.15	92	91
2011-12	0.35	0.18	0.33	0.16	95	88
2012-13	0.29	0.11	0.29	0.09	99	86
2013-14	0.31	0.07	0.29	0.06	93	89
दारिद्र्य रेषेच्या वरील						
2007-08	0.00	0.00	0.00	0.00	0	0
2008-09	0.01	0.02	0.00	0.01	26	62
2009-10	0.03	0.05	0.02	0.03	69	71
2010-11	0.06	0.07	0.04	0.05	64	68
2011-12	0.08	0.06	0.05	0.05	64	88
2012-13	0.04	0.07	0.04	0.07	97	95
2013-14	0.09	0.02	0.08	0.02	94	100
आधार :- जिल्हा पुरवठा अधिकारी, नंदुरबार						

तक्ता क्रं. 4.1(अ)

(जमिन महसूल, वाढीव, संकिर्ण, जि.प., ग्रा.प., पं.स., सेस, इ.जी.एस., शिक्षण, अकृषिक, सिटी सर्वे, वस्तीवाढ व नझूल)

संदर्भ वर्ष :- 2013-14

जिल्हा : - नंदुरबार

(रुपये हजारात)

अ. क्र.	तालुका	जमीन महसूलाची एकूण चालू मागणी	जमीन महसूलाची थकबाकी	एकूण मागणी	सुट	निलंबित वसुलीची रक्कम	वसुली पात्र रक्कम {5-(6+7)}	प्रत्यक्ष वसुली	खातेदारांची संख्या (शेतकरी)
1	2	3	4	5	6	7	8	9	10
1	अक्कलकुवा	2500	0	2500	0	0	2500	4411	17942
2	अक्राणी	431	0	431	0	0	431	4679	1235
3	तळोदा	8500	0	8500	0	0	8500	9089	12160
4	शहादा	18500	0	18500	0	0	18500	46943	53459
5	नंदुरबार	19000	0	19000	0	0	19000	57611	63427
6	नवापूर	9000	0	9000	0	0	9000	13180	51273
<b>एकूण जिल्हा</b>		<b>57931</b>	<b>0</b>	<b>57931</b>	<b>0</b>	<b>0</b>	<b>57931</b>	<b>135913</b>	<b>199496</b>
<p><b>टिप :-</b> मोजणी विभागाकडील माटहिरसा, सिमांकन चिन्हाची दुरुस्ती, सिटीसर्वे ड्यूज, वस्तीवाढ सनद फी, नुझल बाकी बाबींची प्रत्यक्ष मागणी नसते त्यामुळे मागणी व वसुली मध्ये फरक दिसतो.</p> <p><b>आधार :-</b> जिल्हाधिकारी कार्यालय (महसूल शाखा), नंदुरबार</p>									

तक्ता क्रं. 4.1(ब)

(खाणी, गौण खनिज, मत्स्य, कोर्ट फी व मुद्रांक, बी.बी.डी.आर., नोंदणीपत्र, महसूली, करमणूक, जाहिरात इत्यादी )

जिल्हा: - नंदुरबार

संदर्भ वर्ष:- 2013-14

(रुपये हजारात)

अ.क्र.	तालुका	जमीन महसूलाची एकूण चालू मागणी	जमीन महसूलाची थकबाकी	एकूण मागणी	सुट	निलंबित वसुलीची रक्कम	वसुली पात्र रक्कम {5-(6+7)}	प्रत्यक्ष वसुली
1	2	3	4	5	6	7	8	9
1	अक्कलकुवा	9000	0	9000	0	0	9000	5438
2	अक्राणी	5000	0	5000	0	0	5000	1206
3	तळोदा	18000	0	18000	0	0	18000	4085
4	शहादा	60000	0	60000	0	0	60000	54693
5	नंदुरबार	60000	0	60000	0	0	60000	52022
6	नवापूर	11966	0	11966	0	0	11966	6819
<b>एकूण जिल्हा</b>		<b>163966</b>	<b>0</b>	<b>163966</b>	<b>0</b>	<b>0</b>	<b>163966</b>	<b>124263</b>

**टिप :-** मोजणी विभागाकडील माटहिस्सा, सिमांकन चिन्हाची दुरुस्ती, सिटीसर्वे ड्यूज, वस्तीवाढ सनद फी, नुझल बाकी नक्कल फी तसेच संकीर्ण बाबींची प्रत्यक्ष मागणी नसते त्यामुळे मागणी व वसुली मध्ये फरक दिसतो.

**आधार :-** जिल्हाधिकारी कार्यालय (महसूल शाखा), नंदुरबार

तक्ता क्रं. 4.1(क)

( तगाई, अधिक धान्य, मृद संधारण, वनजमिन कर्ज, अकृषिक कर्ज, आदर्श गृहनिर्माण, पश्चिम पाकिस्तानातून आलेले निर्वासित त्यांची मोडतोड, प्रकल्पग्रस्तांना, कुळांना दिलेले कर्ज, पूरग्रस्त, जमिन सुधारण इत्यादी )

जिल्हा: - नंदुरबार

संदर्भ वर्ष :- 2013-14

(रुपये हजारात)

अ.क्र.	तालुका	जमीन महसूलाची एकूण चालू मागणी	जमीन महसूलाची थकबाकी	एकूण मागणी	सुट	निलंबित वसुलीची रक्कम	वसुली पात्र रक्कम {5-(6+7)}	प्रत्यक्ष वसुली
1	2	3	4	5	6	7	8	9
1	अक्कलकुवा	10	0	10	0	0	10	0
2	अक्राणी	5	0	5	0	0	5	5
3	तळोदा	10	0	10	0	0	10	0
4	शहादा	2	0	2	0	0	2	0
5	नंदुरबार	10	0	10	0	0	10	0
6	नवापूर	3	0	3	0	0	3	3
एकूण जिल्हा		40	0	40	0	0	40	8
आधार :- जिल्हाधिकारी कार्यालय (महसूल शाखा), नंदुरबार								

तक्ता क्रं. 4.2  
स्थानिक स्वराज्य संस्थांचे उत्पन्न व खर्च

संदर्भ वर्ष :- 2013-14

जिल्हा :- नंदुरबार

(रुपये लाखात)

अ.क्र.	बाब	ग्रामपंचायत	जिल्हापरिषद	महानगर पालिका	नगरपरिषदा
1	2	3	4	5	6
स्थानिक स्वराज्य संस्थांची संख्या		501	1	0	4
अ)	जमा				
1	सुरूवातीची शिल्लक	1821.79	790.22	0.00	1481.27
2	चालू वर्षातील जमा				
	2.1 शासकीय अनुदाने व वर्गणी	4847.57	1208.39	0.00	1964.21
	2.2 सर्वप्रकारचे कर	1024.51	195.00	0.00	1928.29
	2.3 इतर जमा	90.71	3358.74	0.00	1126.12
	2.4 एकूण (बाब 2.1 ते 2.3)	5962.79	4762.13	0.00	5018.62
<b>एकूण प्राप्त (सुरूवातीची शिल्लक मिळून)</b>		<b>7784.58</b>	<b>5552.35</b>	<b>0.00</b>	<b>6499.89</b>
ब)	खर्च				
3	चालू वर्षातील खर्च				
	3.1 सामान्य प्रशासन	413.95	216.32	0.00	1342.62
	3.2 शिक्षण	2.32	1.42	0.00	31.79
	3.3 सार्वजनिक आरोग्य	359.59	4.00	0.00	829.66
	3.4 इतर	5943.50	3362.78	0.00	2599.34
	एकूण (3.1 ते 3.4)	6719.36	3584.52	0.00	4803.41
4	अखेरची शिल्लक	1065.22	1967.83	0.00	1696.48
<b>एकूण खर्च (अखेरची शिल्लक मिळून)</b>		<b>7784.58</b>	<b>5552.35</b>	<b>0.00</b>	<b>6499.89</b>
<b>आधार :-</b> 1. उपमुख्य कार्यकारी अधिकारी, ग्रामपंचायत विभाग, जिल्हा परिषद नंदुरबार 2. मुख्य लेखा व वित्त अधिकारी, जिल्हा परिषद, नंदुरबार 3. मुख्याधिकारी नगरपरिषद, नंदुरबार, नवापूर, शहादा, तळोदा					

तक्ता क्र. 4.3

नागरी स्थानिक स्वराज्य संस्थांचे सन 2013-2014 मधील उत्पन्न व खर्च

संदर्भ वर्ष :- 2013-14

जिल्हा :- नंदुरबार

(रुपये लाखात)

अ. क्रं.	बाब	महानगर पालिका	नगरपरिषदा				नगर पंचायती	कटक मंडळे	सर्व नागरी संस्था
			वर्ग 'अ'	वर्ग 'ब'	वर्ग 'क'	सर्व			
1	2	3	4	5	6	7	8	9	10
<b>उत्पन्न</b>									
1	आरंभीची शिल्लक	0.00	0.00	1267.06	214.21	0.00	0.00	0.00	1481.27
2	जमा								
	2.1 पट्टी, कर इत्यादी	0.00	0.00	983.04	126.45	0.00	0.00	0.00	1109.49
	2.2 शासकीय अनुदाने	0.00	0.00	1281.44	682.77	0.00	0.00	0.00	1964.21
	2.3 वाणिज्यिक उपक्रमांपासून	0.00	0.00	413.67	0.00	0.00	0.00	0.00	413.67
	2.4 ठेवी आणि कर्जे इ.	0.00	0.00	649.11	33.45	0.00	0.00	0.00	682.56
	2.5 इतर उत्पन्न	0.00	0.00	697.00	152.09	0.00	0.00	0.00	849.09
	एकूण जमा (2)	0.00	0.00	4024.26	994.76	0.00	0.00	0.00	5019.02
	एकूण उत्पन्न ( 1+2 )	0.00	0.00	5291.32	1208.97	0.00	0.00	0.00	6500.29
<b>खर्च</b>									
1	प्रशासन								
	(अ) आस्थापना	0.00	0.00	1283.49	328.02	0.00	0.00	0.00	1611.51
	(ब) इतर	0.00	0.00	62.00	9.03	0.00	0.00	0.00	71.03
2	कर वसूली	0.00	0.00	69.55	47.54	0.00	0.00	0.00	117.09
3	सार्वजनिक दिवाबत्ती	0.00	0.00	197.93	18.86	0.00	0.00	0.00	216.79
4	पाणीपुरवठा	0.00	0.00	261.19	60.98	0.00	0.00	0.00	322.17
5	सार्वजनिक सुरक्षा	0.00	0.00	21.62	9.90	0.00	0.00	0.00	31.52
6	सार्वजनिक आरोग्य	0.00	0.00	80.54	99.17	0.00	0.00	0.00	179.71
7	जलनिःसारण व मलनिःसारण	0.00	0.00	207.77	0.71	0.00	0.00	0.00	208.48
8	बांधकामे	0.00	0.00	991.23	15.19	0.00	0.00	0.00	1006.42
9	परिवहन	0.00	0.00	0.00	0.00	0.00	0.00	0.00	0.00
10	शिक्षण	0.00	0.00	16.96	20.51	0.00	0.00	0.00	37.47
11	दुर्बल घटकांवरील खर्च	0.00	0.00	49.44	0.53	0.00	0.00	0.00	49.97
12	विशेष खर्च व दिलेली कर्जे	0.00	0.00	238.00	20.00	0.00	0.00	0.00	258.00
13	इतर खर्च	0.00	0.00	390.46	302.79	0.00	0.00	0.00	693.25
	एकूण खर्च ( 1 ते 13)	0.00	0.00	3870.18	933.23	0.00	0.00	0.00	4803.41
<b>आधार :-</b> जिल्हयातील सर्व नगर परिषद नंदुरबार, नवापूर, शहादा, तळोदा.									

तक्ता क्रं. 4.4  
ग्रामपंचायतीचे उत्पन्न व खर्च

जिल्हा :- नंदुरबार

संदर्भ वर्ष :- 2013-14  
( रुपये लाखात)

बाब	2012-13		2013-14	
	प्रत्यक्ष	टक्केवारी	प्रत्यक्ष	टक्केवारी
1	2	3	4	5
<b>उत्पन्न</b>				
(अ) आरंभीची शिल्लक	1829.74	21.48	1821.79	23.40
(ब) जमा	0.00	0.00	0.00	0.00
1. कर	0.00	0.00	0.00	0.00
i) जमीन व इतर मालमत्ता कर	267.86	3.14	743.29	9.55
ii) इतर कर व शुल्क	321.90	3.78	357.68	4.59
2. शासकीय अनुदाने	85.30	1.00	1648.70	21.18
3. अंशदान, देणग्या व इतर अनुदाने	5814.98	68.27	1543.61	19.83
4. इतर जमा	198.28	2.33	1669.51	21.45
<b>एकूण जमा (ब)</b>	<b>6688.32</b>	<b>78.52</b>	<b>5962.79</b>	<b>76.60</b>
<b>एकूण उत्पन्न ( अ + ब )</b>	<b>8518.06</b>	<b>100.00</b>	<b>7784.58</b>	<b>100.00</b>
<b>खर्च</b>				
1. प्रशासन	210.23	3.14	413.95	6.16
2. आरोग्य व स्वच्छता	444.47	6.64	359.59	5.35
3. सार्वजनिक बांधकामे	4145.18	61.90	3634.71	54.09
4. सार्वजनिक दिवाबत्ती	87.62	1.31	87.44	1.30
5. शिक्षण	1.96	0.03	2.32	0.03
6. लोककल्याण	2.58	0.04	132.82	1.98
7. इतर खर्च	1804.23	26.94	2088.53	31.08
<b>एकूण खर्च ( 1 ते 7 )</b>	<b>6696.27</b>	<b>100.00</b>	<b>6719.36</b>	<b>100.00</b>
<b>आधार :- उपमुख्य कार्यकारी अधिकारी, ग्रामपंचायत विभाग, जिल्हा परिषद, नंदुरबार</b>				

तक्ता क्रं. 4.5  
जिल्हा परिषदचे उत्पन्न व खर्च

जिल्हा :- नंदुरबार

संदर्भ वर्ष :- 2013-14  
(रु. लाखात)

बाब	2012-13	2013-14
	( प्रत्यक्ष )	( सुधारित अंदाज )
1	2	3
अ) आरंभीची शिल्लक	711.07	790.22
ब) महसूली जमा	0.00	0.00
1. स्वनिर्मित साधनांपासून	106.89	0.00
2. शासकीय अनुदाने	0.00	1208.39
2.1 सांविधिक अनुदाने	0.00	1.95
i) सहेतुक	0.00	0.00
ii) आस्थापना	0.00	0.00
iii) योजनांतर्गत	0.00	0.00
iv) इतर	0.00	0.00
2.2 अभिकरण योजनांसाठी	50.05	35.00
3. इतर साधनांपासून उत्पन्न	340.83	959.20
क) भांडवली जमा	2082.00	2557.59
ड) एकूण जमा ( ब + क )	2579.77	4762.13
एकूण उत्पन्न ( अ + ड )	3290.84	5552.35
अ) महसूली खर्च		
1. सामान्य प्रशासन	113.74	216.32
2. शिक्षण	0.25	1.42
3. सार्वजनिक बांधकामे	34.50	39.53
4. पाटबंधारे	0.00	0.00
5. कृषि	2.70	2.04
6. पशुसंवर्धन	0.00	14.86
7. वने	2.50	0.00
8. सार्वजनिक आरोग्य	4.00	4.00
9. समाजकल्याण	32.26	31.20
10. इतर खर्च	311.86	429.68
एकूण खर्च ( अ )	501.81	739.05
ब) भांडवली खर्च	2620.61	2845.47
एकूण खर्च ( अ + ब )	3122.42	3584.52
<b>आधार:-</b> मुख्य लेखा व वित्त अधिकारी जिल्हा परिषद, नंदुरबार		



तक्ता क्रं. 4.6

तालुकानिहाय बँक कार्यालये, वर्गीकृत बँकांची संख्या, ठेवी व कर्जे

जिल्हा :- नंदुरबार

संदर्भ वर्ष :- 2013-14

अ.क्र.	तालुका	बँकांची कार्यालये असलेली गावे व शहरे	वर्गीकृत बँका (संख्या)	वर्गीकृत बँकांची शाखा कार्यालये	वर्गीकृत बँकांच्या ठेवी (लाख रुपये)	वर्गीकृत बँकांनी दिलेली कर्जे (लाख रुपये)	
						कृषक	अकृषक
1	2	3	4	5	6	7	8
1	अक्कलकुवा	5	3	6	42	17	7
2	अक्राणी	3	2	3	90	7	7
3	तळोदा	4	3	6	68	5	49
4	शहादा	15	8	17	291	116	291
5	नंदुरबार	11	12	18	1716	229	313
6	नवापूर	7	4	10	188	29	36
जिल्हा एकूण		45	12	60	2395	403	703
आधार :- जिल्हा अग्रणी बँक, स्टेट बँक ऑफ इंडिया, शाखा - नंदुरबार							

तक्ता क्रं. 4.7  
जिल्हयातील आयुर्विमा विषयक आकडेवारी

जिल्हा :- नंदुरबार

संदर्भ वर्ष :- 2013-14

अ.क्र.	बाब	परिमाण	तपशिल	
			भारतीय जीवन विमा निगम	खाजगी आयुर्विमा कंपनी
1	2	3	4	5
1	जिल्हयातील शाखा	संख्या	2	0
2	चालू विमा पॉलिसीज	संख्या	180398	478
3	मार्च अखेर व्यपगत विमा पॉलिसीज	संख्या	101972	618
4	नवीन व्यवसाय			
	4.1 उतरविलेली विमापत्रे	संख्या	24014	181
	4.2 विमा रक्कम	(रु.लाख)	39048	66.2
	4.3 विम्याचा प्रथम हप्ता रक्कम	(रु.लाख)	1444	33.57
5	जिल्हयातील विमा प्रतिनिधीची संख्या			
	5.1 एकूण विमा प्रतिनिधी	संख्या	707	0
	5.2 एकूण पैकी ग्रामीण विमा प्रतिनिधी	संख्या	300	0
	5.3 एकूण पैकी महिला विमा प्रतिनिधी	संख्या	176	0
	5.4 एकूण महिला प्रतिनिधीपैकी ग्रामीण महिला प्रतिनिधी	संख्या	75	0
<b>आधार:-</b> 1. शाखाधिकारी, भारतीय जीवन विमा निगम, नाशिक 2. शाखाधिकारी, स्टार युनियन जीवन विमा 3. शाखाधिकारी, श्रीराम जीवन साधारण विमा 4. शाखाधिकारी, टाटा एआए जीवन विमा निगम				

तक्ता क्रं. 4.8  
जिल्हयातील बचत गटांबाबतची माहिती

जिल्हा :- नंदुरबार

संदर्भ वर्ष :- 2013-14

अ.क्रं.	तालुका	स्थापन झालेले बचत गट			मुख्य व्यवसायासाठी बँक जोडणी झालेले बचत गट		
		दारिद्र्य रेषेखालील	दारिद्र्य रेषेवरील	एकूण	दारिद्र्य रेषेखालील	दारिद्र्य रेषेवरील	एकूण
1	2	3	4	5	6	7	8
1	अक्कलकुवा	1912	392	2304	15	0	15
2	अक्राणी	1421	201	1622	26	0	26
3	तळोदा	685	160	845	57	0	57
4	शहादा	1661	22	1683	25	0	25
5	नंदुरबार	1285	24	1309	58	0	58
6	नवापूर	1035	15	1050	23	0	23
<b>एकूण जिल्हा</b>		<b>7999</b>	<b>814</b>	<b>8813</b>	<b>204</b>	<b>0</b>	<b>204</b>

अ.क्रं.	तालुका	खेळते भांडवलासाठी बँक जोडणी झालेले बचत गट			व्यवसाय सुरु केलेल्या बचत गट	
		दारिद्र्य रेषेखालील	दारिद्र्य रेषेवरील	एकूण	संख्या	आर्थिक वर्षात केलेली उलाढाल (रु.लाख)
1	2	9	10	11	12	13
1	अक्कलकुवा	190	57	247	150	121.5
2	अक्राणी	171	16	187	60	48.6
3	तळोदा	52	32	84	0	0
4	शहादा	123	29	152	0	0
5	नंदुरबार	50	10	60	0	0
6	नवापूर	34	21	55	0	0
<b>एकूण जिल्हा</b>		<b>620</b>	<b>165</b>	<b>785</b>	<b>210</b>	<b>170.1</b>

**आधार :** - 1. प्रकल्प संचालक, जिल्हा ग्रामीण विकास यंत्रणा, जिल्हा परिषद, नंदुरबार  
2. जिल्हा अग्रणी बँक, स्टेट बँक ऑफ इंडिया, शाखा नंदुरबार

तक्ता क्र. 4.9

जिल्हयातील जिल्हा ग्रामीण विकास यंत्रणा व महिला आर्थिक विकास महामंडळ यांच्या मार्फत स्थापित बचत गटांबाबतची माहिती  
जिल्हा :- नंदुरबार संदर्भ वर्ष :- 2013-14

अ. क्र.	तालुका	निर्मित बचत गट ( संख्या )									
		जिल्हा ग्रामीण विकास यंत्रणा ( दारिद्र्य रेषेखालील कुटूंबे )									
		मागील वर्ष अखेर	अहवाल वर्षात	एकूण (3+4)	एकूणपैकी महिला बचत गट	एकूणपैकी कार्यरत असलेले बचत गट	प्रथम प्रतवारी झालेले एकूण बचत गट	द्वितीय प्रतवारी झालेले एकूण बचत गट	व्यवसाय करीत असलेले बचत गट		
							प्राथमिक क्षेत्र	द्वितीय क्षेत्र	तृतीय क्षेत्र		
1	2	3	4	5	6	7	8	9	10	11	12
1	अक्कलकुवा	1415	497	1912	1912	1133	358	99	85	0	0
2	अक्राणी	957	464	1421	1421	758	289	50	171	0	0
3	तळोदा	654	31	685	685	386	69	62	17	1	0
4	शहादा	1587	74	1661	1661	1496	125	27	29	9	0
5	नंदुरबार	1252	33	1285	1285	638	70	32	20	9	0
6	नवापूर	1004	31	1035	1035	524	110	58	21	0	0
एकूण जिल्हा		6869	1130	7999	7999	4935	1021	328	343	19	0

तक्ता पुढे चालू.....

अ. क्र.	तालुका	निर्मित बचत गट ( संख्या )									
		महिला आर्थिक विकास महामंडळ									
		मागील वर्ष अखेर	अहवाल वर्षात	एकूण (13+14)	एकूणपैकी महिला बचत गट	एकूणपैकी कार्यरत असलेले बचत गट	प्रथम प्रतवारी झालेले एकूण बचत गट	द्वितीय प्रतवारी झालेले एकूण बचत गट	व्यवसाय करीत असलेले बचत गट		
							प्राथमिक क्षेत्र	द्वितीय क्षेत्र	तृतीय क्षेत्र		
1	2	13	14	15	16	17	18	19	20	21	22
1	अक्कलकुवा	625	-18	607	607	607	585	505	192	110	17
2	अक्राणी	590	-27	563	563	563	567	490	150	78	15
3	तळोदा	608	-35	573	573	573	588	515	163	97	0
4	शहादा	338	7	345	345	345	322	287	92	54	0
5	नंदुरबार	323	5	328	328	328	317	220	67	33	3
6	नवापूर	200	-13	187	187	187	181	135	77	35	5
एकूण जिल्हा		2684	-81	2603	2603	2603	2560	2152	741	407	40

आधार :- 1. प्रकल्प संचालक, जिल्हा ग्रामीण विकास यंत्रणा, जिल्हा परिषद, नंदुरबार  
2. महिला आर्थिक विकास महामंडळ, नंदुरबार

तक्ता क्रं. 5.1  
जमिनीच्या वापराविषयी माहिती

जिल्हा :- नंदुरबार

संदर्भ वर्ष :- 2013-14  
(क्षेत्र - हेक्टरमध्ये)

अ. क्र.	तालुका	एकूण भौगोलिक क्षेत्र	जंगल व्याप्त क्षेत्र	शेतीला उपलब्ध नसलेले क्षेत्र			पडीत जमिनीव्यतिरिक्त लागवड न झालेली एकूण जमीन
				बिगर शेती वापराखालील जमीन	पडीत / लागवडी लायक नसलेली जमीन	एकूण(5 + 6)	
1	2	3	4	5	6	7	8
1	अक्कलकूवा	86874	43378	26	2401	2427	0
2	अक्राणी	50593	7498	1366	1033	2399	0
3	तळोदा	38485	3812	2884	2016	4900	0
4	शहादा	106318	3737	3959	14708	18667	188
5	नंदुरबार	111608	7533	934	18486	19420	168
6	नवापूर	96330	8158	2015	3455	5470	52
एकूण जिल्हा		*595500	74116	11184	42099	53283	408

अ. क्र.	तालुका	पडीत जमीन			निव्वळ क्षेत्र	एकापेक्षा अधिक (दुसोटा क्षेत्र)	लागवडीखालील एकूण क्षेत्र (12+13)	लागवडीलायक क्षेत्र
		चालू पड	इतर पड	एकूण पड (9+10)				
1	2	9	10	11	12	13	14	15
1	अक्कलकूवा	2498	1855	4353	35889	2415	38304	38304
2	अक्राणी	438	273	711	17993	266	18259	18259
3	तळोदा	283	17	300	21693	4201	25894	25894
4	शहादा	0	1979	1979	78994	11279	90273	90273
5	नंदुरबार	0	0	0	79465	4795	84260	84260
6	नवापूर	10000	9418	19418	60985	0	60985	60985
एकूण जिल्हा		13219	13542	26761	295019	22956	317975	317975

टिप :- \* माहितीचे स्रोत वेगळे असल्याने तालुक्यांच्या भौगोलिक क्षेत्राची बेरीज जिल्हयाच्या भौगोलिक क्षेत्राशी जुळणार नाही.

आधार :- जिल्हा अधिक्षक भूमी अभिलेख अधिकारी, नंदुरबार

तक्ता क्र. 5.2  
निरनिराळ्या पिकांखालील क्षेत्र

जिल्हा :- नंदुरबार

संदर्भ वर्ष : 2013-14  
(क्षेत्र - हेक्टरमध्ये)

अ. क्रं.	तालुका	तांदुळ		गहू		खरीप ज्वारी		रब्बी ज्वारी	
		पिकांखालील क्षेत्र	ओलिताचे क्षेत्र	पिकांखालील क्षेत्र	ओलिताचे क्षेत्र	पिकांखालील क्षेत्र	ओलिताचे क्षेत्र	पिकांखालील क्षेत्र	ओलिताचे क्षेत्र
1	2	3	4	5	6	7	8	9	10
1	अक्कलकुवा	5935	0	1082	795	6285	0	3022	0
2	अक्राणी	312	0	60	36	6697	201	0	0
3	तळोदा	232	0	1899	1890	744	0	4500	0
4	शहादा	230	229	3731	3730	3610	0	2725	0
5	नंदुरबार	0	0	3220	3220	11425	11425	0	0
6	नवापूर	19390	18191	1022	110	5406	0	0	0
<b>एकूण जिल्हा</b>		<b>26099</b>	<b>18420</b>	<b>11014</b>	<b>9781</b>	<b>34167</b>	<b>11626</b>	<b>10247</b>	<b>0</b>
अ. क्रं.	तालुका	एकूण ज्वारी		बाजरी		मका		वरी	
		पिकांखालील क्षेत्र	ओलिताचे क्षेत्र	पिकांखालील क्षेत्र	ओलिताचे क्षेत्र	पिकांखालील क्षेत्र	ओलिताचे क्षेत्र	पिकांखालील क्षेत्र	ओलिताचे क्षेत्र
1	2	11	12	13	14	15	16	17	18
1	अक्कलकुवा	9307	0	507	0	4046	0	0	0
2	अक्राणी	6697	201	479	0	3585	300	0	0
3	तळोदा	5244	0	798	0	739	0	0	0
4	शहादा	6335	0	1535	0	4361	0	0	0
5	नंदुरबार	11425	11425	5031	5031	3985	3985	0	0
6	नवापूर	5406	0	66	0	1153	0	0	0
<b>एकूण जिल्हा</b>		<b>44414</b>	<b>11626</b>	<b>8416</b>	<b>5031</b>	<b>17869</b>	<b>4285</b>	<b>0</b>	<b>0</b>
अ. क्रं.	तालुका	नाचणी		राळा		सावा		भादली	
		पिकांखालील क्षेत्र	ओलिताचे क्षेत्र	पिकांखालील क्षेत्र	ओलिताचे क्षेत्र	पिकांखालील क्षेत्र	ओलिताचे क्षेत्र	पिकांखालील क्षेत्र	ओलिताचे क्षेत्र
1	2	19	20	21	22	23	24	25	26
1	अक्कलकुवा	0	0	0	0	0	0	485	0
2	अक्राणी	0	0	1387	50	0	0	387	0
3	तळोदा	10	0	0	0	0	0	0	0
4	शहादा	0	0	0	0	0	0	0	0
5	नंदुरबार	0	0	0	0	0	0	0	0
6	नवापूर	45	0	47	0	0	0	440	0
<b>एकूण जिल्हा</b>		<b>55</b>	<b>0</b>	<b>1434</b>	<b>50</b>	<b>0</b>	<b>0</b>	<b>1312</b>	<b>0</b>
अ. क्रं.	तालुका	इतर तृणधान्ये		एकूण तृणधान्ये		हरभरा		तूर	
		पिकांखालील क्षेत्र	ओलिताचे क्षेत्र	पिकांखालील क्षेत्र	ओलिताचे क्षेत्र	पिकांखालील क्षेत्र	ओलिताचे क्षेत्र	पिकांखालील क्षेत्र	ओलिताचे क्षेत्र
1	2	27	28	29	30	31	32	33	34
1	अक्कलकुवा	1204	0	22566	795	456	0	3695	0
2	अक्राणी	645	0	13552	587	78	11	820	0
3	तळोदा	12433	0	21355	1890	97	0	1234	0
4	शहादा	12996	0	29188	3959	3992	0	915	0
5	नंदुरबार	15835	13	39496	23674	2133	1133	2055	1346
6	नवापूर	14154	0	41723	18301	606	400	3912	1250
<b>एकूण जिल्हा</b>		<b>57267</b>	<b>13</b>	<b>167880</b>	<b>49206</b>	<b>7362</b>	<b>1544</b>	<b>12631</b>	<b>2596</b>

तक्ता पुढे चालू

तक्ता क्र. 5.2  
निरनिराळ्या पिकांखालील क्षेत्र

जिल्हा :- नंदुरबार

संदर्भ वर्ष : 2013-14  
(क्षेत्र - हेक्टरमध्ये)

अ. क्र.	तालुका	मुग		उडीद		कुळीथ		मट	
		पिकांखालील क्षेत्र	ओलिताचे क्षेत्र	पिकांखालील क्षेत्र	ओलिताचे क्षेत्र	पिकांखालील क्षेत्र	ओलिताचे क्षेत्र	पिकांखालील क्षेत्र	ओलिताचे क्षेत्र
1	2	35	36	37	38	39	40	41	42
1	अक्कलकुवा	1387	0	3507	0	213	0	830	0
2	अक्राणी	119	0	2313	0	166	0	4	0
3	तळोदा	0	0	0	0	0	0	0	0
4	शहादा	3417	0	1117	0	4	0	56	0
5	नंदुरबार	805	0	2705	1705	189	189	36	35
6	नवापूर	785	650	1965	424	0	0	0	0
एकूण जिल्हा		6513	650	11607	2129	572	189	926	35

अ. क्र.	तालुका	वाल		वाटाणा		इतर कडधान्ये		एकूण कडधान्ये	
		पिकांखालील क्षेत्र	ओलिताचे क्षेत्र	पिकांखालील क्षेत्र	ओलिताचे क्षेत्र	पिकांखालील क्षेत्र	ओलिताचे क्षेत्र	पिकांखालील क्षेत्र	ओलिताचे क्षेत्र
1	2	43	44	45	46	47	48	49	50
1	अक्कलकुवा	0	0	45	0	70	0	10203	0
2	अक्राणी	0	0	40	0	65	0	3605	11
3	तळोदा	0	0	0	0	0	0	1331	0
4	शहादा	0	0	0	0	0	0	9501	0
5	नंदुरबार	0	0	0	0	0	0	7923	4408
6	नवापूर	0	0	0	0	0	0	7268	2724
एकूण जिल्हा		0	0	85	0	135	0	39831	7143

अ. क्र.	तालुका	एकूण अन्नधान्ये		ऊस		मिरची		लसूण	
		पिकांखालील क्षेत्र	ओलिताचे क्षेत्र	पिकांखालील क्षेत्र	ओलिताचे क्षेत्र	पिकांखालील क्षेत्र	ओलिताचे क्षेत्र	पिकांखालील क्षेत्र	ओलिताचे क्षेत्र
1	2	51	52	53	54	55	56	57	58
1	अक्कलकुवा	32769	795	81	63	49	33	4	3
2	अक्राणी	17157	598	0	0	1	0	4	0
3	तळोदा	22686	1890	5540	3086	9	2	0	0
4	शहादा	38689	3959	2648	2646	619	618	3	3
5	नंदुरबार	47419	28082	115	115	2635	1635	0	0
6	नवापूर	48991	21025	304	0	380	0	0	0
एकूण जिल्हा		207711	56349	8688	5910	3693	2288	11	6

अ. क्र.	तालुका	इतर मसाल्याचे पदार्थ		एकूण मसाल्याचे पदार्थ		आंबा		द्राक्षे	
		पिकांखालील क्षेत्र	ओलिताचे क्षेत्र	पिकांखालील क्षेत्र	ओलिताचे क्षेत्र	पिकांखालील क्षेत्र	ओलिताचे क्षेत्र	पिकांखालील क्षेत्र	ओलिताचे क्षेत्र
1	2	59	60	61	62	63	64	65	66
1	अक्कलकुवा	0	0	53	36	0	0	0	0
2	अक्राणी	3	0	8	0	41	0	0	0
3	तळोदा	0	0	9	2	0	0	0	0
4	शहादा	0	0	622	621	0	0	0	0
5	नंदुरबार	0	0	2635	1635	0	0	0	0
6	नवापूर	0	0	380	0	0	0	0	0
एकूण जिल्हा		3	0	3707	2294	41	0	0	0

तक्ता पुढे चालू

तक्ता क्र. 5.2  
निरनिराळ्या पिकांखालील क्षेत्र

जिल्हा :- नंदुरबार

संदर्भ वर्ष : 2013-14  
(क्षेत्र - हेक्टरमध्ये)

अ. क्रं.	तालुका	लिंबू वर्गीय फळे (संत्रा, मोसंबी इ.)		केळी		इतर फळे		एकूण फळे	
		पिकांखालील क्षेत्र	ओलिताचे क्षेत्र	पिकांखालील क्षेत्र	ओलिताचे क्षेत्र	पिकांखालील क्षेत्र	ओलिताचे क्षेत्र	पिकांखालील क्षेत्र	ओलिताचे क्षेत्र
1	2	67	68	69	70	71	72	73	74
1	अक्कलकुवा	0	0	345	345	800	0	1145	345
2	अक्राणी	0	0	0	0	0	0	41	0
3	तळोदा	0	0	270	266	0	0	270	266
4	शहादा	0	0	2256	2256	0	0	2256	2256
5	नंदुरबार	0	0	430	430	0	0	430	430
6	नवापूर	0	0	43	0	0	0	43	0
एकूण जिल्हा		0	0	3344	3297	800	0	4185	3297

अ. क्रं.	तालुका	बटाटे		कांदे		वांगी		टोमॅटो	
		पिकांखालील क्षेत्र	ओलिताचे क्षेत्र	पिकांखालील क्षेत्र	ओलिताचे क्षेत्र	पिकांखालील क्षेत्र	ओलिताचे क्षेत्र	पिकांखालील क्षेत्र	ओलिताचे क्षेत्र
1	2	75	76	77	78	79	80	81	82
1	अक्कलकुवा	0	0	6	6	7	0	0	0
2	अक्राणी	0	0	7	7	5	5	0	0
3	तळोदा	0	0	0	0	1	0	0	0
4	शहादा	0	0	204	204	14	0	0	0
5	नंदुरबार	0	0	732	732	31	0	27	0
6	नवापूर	0	0	105	0	154	0	102	0
एकूण जिल्हा		0	0	1054	949	212	5	129	0

अ. क्रं.	तालुका	इतर भाजीपाला		एकूण भाजीपाला		एकूण फळे व भाजीपाला		कापूस	
		पिकांखालील क्षेत्र	ओलिताचे क्षेत्र	पिकांखालील क्षेत्र	ओलिताचे क्षेत्र	पिकांखालील क्षेत्र	ओलिताचे क्षेत्र	पिकांखालील क्षेत्र	ओलिताचे क्षेत्र
1	2	83	84	85	86	87	88	89	90
1	अक्कलकुवा	3	0	16	6	1161	351	2680	0
2	अक्राणी	9	9	21	21	102	21	99	7
3	तळोदा	0	0	1	0	619	266	2535	2501
4	शहादा	89	88	307	292	2302	2548	47911	29605
5	नंदुरबार	0	0	790	732	3349	1162	31425	31425
6	नवापूर	421	0	782	0	134	0	10272	10272
एकूण जिल्हा		522	97	1917	1051	7667	4348	94922	73810

अ. क्रं.	तालुका	इतर तंतु पिके		एकूण तंतु पिके		भूईमूग		सुर्यफूल	
		पिकांखालील क्षेत्र	ओलिताचे क्षेत्र	पिकांखालील क्षेत्र	ओलिताचे क्षेत्र	पिकांखालील क्षेत्र	ओलिताचे क्षेत्र	पिकांखालील क्षेत्र	ओलिताचे क्षेत्र
1	2	91	92	93	94	95	96	97	98
1	अक्कलकुवा	98	0	2778	0	618	0	100	0
2	अक्राणी	21	0	120	7	201	14	4	0
3	तळोदा	0	0	2535	2501	11	9	90	89
4	शहादा	25	25	47936	29630	351	351	55	0
5	नंदुरबार	0	0	31425	31425	1379	1379	115	0
6	नवापूर	0	0	10272	10272	517	0	0	0
एकूण जिल्हा		144	25	95066	73835	3077	1753	364	89

तक्ता पुढे चालू



तक्ता क्र. 5.2  
निरनिराळ्या पिकांखालील क्षेत्र

जिल्हा :- नंदुरबार

संदर्भ वर्ष : 2013-14  
(क्षेत्र - हेक्टरमध्ये)

अ. क्रं.	तालुका	करडई		इतर गळीत धान्ये		एकूण गळीत धान्ये		इतर औषधी व मादक पदार्थ	
		पिकांखालील क्षेत्र	ओलिताचे क्षेत्र	पिकांखालील क्षेत्र	ओलिताचे क्षेत्र	पिकांखालील क्षेत्र	ओलिताचे क्षेत्र	पिकांखालील क्षेत्र	ओलिताचे क्षेत्र
1	2	99	100	101	102	103	104	105	106
1	अक्कलकुवा	2	0	823	0	1543	0	0	0
2	अक्राणी	1	0	706	0	912	14	0	0
3	तळोदा	0	0	292	0	393	98	0	0
4	शहादा	57	57	0	0	463	408	0	0
5	नंदुरबार	67	67	0	0	1561	1446	0	0
6	नवापूर	0	0	0	0	517	0	0	0
एकूण जिल्हा		127	124	1821	0	5389	1966	0	0
अ. क्रं.	तालुका	एकूण औषधी व मादक पदार्थ		एकूण चारा पिके		संकीर्ण अखाद्य पिके		एकूण अखाद्य पिके	
		पिकांखालील क्षेत्र	ओलिताचे क्षेत्र	पिकांखालील क्षेत्र	ओलिताचे क्षेत्र	पिकांखालील क्षेत्र	ओलिताचे क्षेत्र	पिकांखालील क्षेत्र	ओलिताचे क्षेत्र
1	2	107	108	109	110	111	112	113	114
1	अक्कलकुवा	0	0	0	0	0	0	4321	0
2	अक्राणी	0	0	0	0	0	0	1032	21
3	तळोदा	0	0	0	0	0	0	2928	2599
4	शहादा	0	0	0	0	0	0	48399	30038
5	नंदुरबार	0	0	0	0	0	0	32986	32871
6	नवापूर	0	0	0	0	0	0	10789	10272
एकूण जिल्हा		0	0	0	0	0	0	100455	75801
अ. क्रं.	तालुका	एकूण खाद्य पिके		लागवडीखालील एकूण क्षेत्र		दुसोटा क्षेत्र		लागवडीखालील निव्वळ क्षेत्र	
		पिकांखालील क्षेत्र	ओलिताचे क्षेत्र	पिकांखालील क्षेत्र	ओलिताचे क्षेत्र	पिकांखालील क्षेत्र	ओलिताचे क्षेत्र	पिकांखालील क्षेत्र	ओलिताचे क्षेत्र
1	2	115	116	117	118	119	120	121	122
1	अक्कलकुवा	33983	1182	38304	1182	2415	0	35889	1182
2	अक्राणी	17227	619	18259	640	266	61	17993	579
3	तळोदा	22966	2158	25894	4757	4201	1369	21693	3388
4	शहादा	41874	7128	90273	37166	11279	1530	78994	35636
5	नंदुरबार	51274	30879	84260	63750	4795	2103	79465	61647
6	नवापूर	50196	21025	60985	31297	0	0	60985	31297
एकूण जिल्हा		217520	62991	317975	138792	22956	5063	295019	133729
आधार :- जिल्हा अधिक्षक भूमी अभिलेख अधिकारी, नंदुरबार									

तक्ता क्रं. 5.3  
जिल्हयात वितरीत करण्यात आलेले बियाणे

जिल्हा :- नंदुरबार

संदर्भ वर्ष :- 2009 - 2013  
( क्विंटल )

क्षेत्र	पीक	वर्ष					
		2009	2010	2011	2012	2013	टक्के वाढ
1	2	3	4	5	6	7	8
सार्वजनिक	खरीप	4427	1535	2722	12275	5535	-54.91
	रब्बी	1835	2843	4226	15073	2325	-84.58
	एकूण	6262	4378	6948	27348	7860	-71.26
खाजगी	खरीप	19624	14524	13366	4322	12914	198.80
	रब्बी	8275	10368	23675	4086	15801	286.71
	एकूण	27899	24892	37041	8408	28715	241.52
एकूण	खरीप	24051	16059	16088	16597	18449	11.16
	रब्बी	10110	13211	27901	19159	18126	-5.39
	एकूण	34161	29270	43989	35756	36575	2.29

आधार :- कृषि विकास अधिकारी, जिल्हा परिषद, नंदुरबार

तक्ता क्रं. 5.4  
रासायनिक खतांचा वापर

जिल्हा :- नंदुरबार

संदर्भ वर्ष :- 2013-14

अ. क्रं.	तालुका	रासायनिक खतांचे वाटप ( मे.टन )								
		नियंत्रित संस्थाकडून			खाजगी संस्थाकडून			एकूण		
		खरीप	रब्बी	एकूण	खरीप	रब्बी	एकूण	खरीप	रब्बी	एकूण
1	2	3	4	5	6	7	8	9	10	11
1	अक्कलकुवा	5601	4226	9827	0	0	0	5601	4226	9827
2	अक्राणी	2800	2113	4913	0	0	0	2800	2113	4913
3	तळोदा	6721	5071	11792	0	0	0	6721	5071	11792
4	शहादा	16802	12679	29481	0	0	0	16802	12679	29481
5	नंदुरबार	14002	10565	24567	0	0	0	14002	10565	24567
6	नवापूर	10081	7607	17688	0	0	0	10081	7607	17688
एकूण जिल्हा		56007	42261	98268	0	0	0	56007	42261	98268
आधार :- कृषि विकास अधिकारी, जिल्हा परिषद, नंदुरबार										

तक्ता क्रं. 5.5  
निरनिराळ्या पिकांचे उत्पादन

जिल्हा :- नंदुरबार

संदर्भ वर्ष :- 2013-14  
(मे.टन)

अ.क्र.	तालुका	तांदुळ	गहू	ज्वारी	बाजरी	बाली	मका	नाचणी	इतर धान्ये
1	2	3	4	5	6	7	8	9	10
1	अक्कलकुवा	4298	265	2253	0	0	14997	0	0
2	अक्राणी	433	252	6875	137	0	11017	0	0
3	तळोदा	879	261	2858	0	0	4048	0	0
4	शहादा	31	4147	9340	1411	0	18925	0	0
5	नंदुरबार	977	3891	16811	4389	0	8793	0	0
6	नवापूर	21516	3898	5149	0	0	9196	0	0
<b>एकूण जिल्हा</b>		<b>28134</b>	<b>12714</b>	<b>43286</b>	<b>5937</b>	<b>0</b>	<b>66976</b>	<b>0</b>	<b>0</b>
अ.क्र.	तालुका	एकूण धान्ये	हरभरा	तूर	उडीद	मूग	मसूर	इतर कडधान्ये	एकूण कडधान्ये
1	2	11	12	13	14	15	16	17	18
1	अक्कलकुवा	21813	1637	1331	587	118	0	228	3901
2	अक्राणी	18714	1673	242	694	0	0	89	2698
3	तळोदा	8046	2079	370	86	234	0	0	2769
4	शहादा	33854	1442	385	445	1236	0	0	3508
5	नंदुरबार	34861	3201	546	406	555	0	59	4767
6	नवापूर	39759	2046	2091	2951	913	0	198	8199
<b>एकूण जिल्हा</b>		<b>157047</b>	<b>12078</b>	<b>4965</b>	<b>5169</b>	<b>3056</b>	<b>0</b>	<b>574</b>	<b>25842</b>

तक्ता क्रं. 5.5  
निरनिराळ्या पिकांचे उत्पादन

जिल्हा :- नंदुरबार

संदर्भ वर्ष :- 2013-14  
(मे.टन)

अ.क्र.	तालुका	जवस	भूईमूग	सुर्यफूल	तीळ	सोयाबीन	इतर तेलबिया	एकूण तेलबिया	ऊस
1	2	19	20	21	22	23	24	25	26
1	अक्कलकुवा	0	0	0	0	2614	0	2614	20299
2	अक्राणी	0	3264	0	0	474	0	3738	0
3	तळोदा	0	14	0	0	1884	312	2210	239949
4	शहादा	0	634	0	0	16123	197	16954	217722
5	नंदुरबार	0	7726	0	0	1351	146	9223	58081
6	नवापूर	0	2305	0	0	8153	106	10564	249714
<b>एकूण जिल्हा</b>		<b>0</b>	<b>13943</b>	<b>0</b>	<b>0</b>	<b>30599</b>	<b>761</b>	<b>45303</b>	<b>785765</b>
अ.क्र.	तालुका	कापूस	ताग	मेस्ता (अंबाडी)	तंबाखू	औषधी पदार्थ	मसाल्याचे पदार्थ		
1	2	27	28	29	30	31	32		
1	अक्कलकुवा	2442	0	0	0	0	0		
2	अक्राणी	155	0	0	0	0	0		
3	तळोदा	7844	0	0	0	0	0		
4	शहादा	33540	0	0	0	0	0		
5	नंदुरबार	33274	0	0	0	0	0		
6	नवापूर	2956	0	0	0	0	0		
<b>एकूण जिल्हा</b>		<b>80211</b>	<b>0</b>	<b>0</b>	<b>0</b>	<b>0</b>	<b>0</b>		
<b>आधार :- जिल्हा अधिक्षक कृषि अधिकारी, नंदुरबार</b>									

तक्ता क्रं. 5.6  
मुख्य पिकांचे दर हेक्टरी अंदाजित उत्पादन

जिल्हा :- नंदुरबार

संदर्भ वर्ष:- 2013-14

1) प्रति हेक्टरी उत्पादन - किलो मध्ये			2) एकूण उत्पादन -- "00" मे. टन मध्ये	
अ.क्र.	पिकाचे नांव	प्रति हेक्टरी उत्पादन	एकूण उत्पादन	गेल्या वर्षाच्या तुलनेत शेकडा वाढ / घट
1	2	3	4	5
1	तांदुळ	1235	281	-42.65
2	गहू	2266	127	-48.16
3	ज्वारी	2142	433	-33.28
4	बाजरी	1043	59	-31.40
5	बाली	0	0	0.00
6	मका	1841	670	-16.87
7	नाचणी	0	0	0.00
8	इतर तृणधान्ये	0	0	0.00
<b>एकूण तृणधान्ये</b>		<b>8527</b>	<b>1570</b>	<b>-31.02</b>
9	हरभरा	1033	121	-43.19
10	तूर	413	50	-48.98
11	उडीद	387	52	-61.76
12	मूग	383	51	-33.77
13	मसूर	0	0	0.00
14	इतर कडधान्ये	498	6	20.00
<b>एकूण कडधान्ये</b>		<b>2714</b>	<b>280</b>	<b>-47.07</b>
15	जवस	0	0	0.00
16	भुईमूग	705	139	71.60
17	सुर्यफुल	0	0	0.00
18	तीळ व सोयाबीन	1130	306	-17.74
19	इतर तेलबिया	503	8	-97.89
<b>एकूण तेलबिया</b>		<b>2338</b>	<b>453</b>	<b>-45.55</b>
20	एरंडी	0	0	0.00
21	ऊस	70	7857	2.04
22	नारळ	0	0	0.00
23	कापूस	785	802	62.35
24	ताग	0	0	0.00
25	मेस्टा (अंबाडी)	0	0	0.00
26	तंबाखू	0	0	0.00
27	औषधी पदार्थ	0	0	0.00
28	सुंठ ( आले)	0	0	0.00
29	मिरची (लाल)	0	0	0.00
30	लसूण	0	0	0.00
31	बटाटे	0	0	0.00

आधार:- जिल्हा अधिक्षक कृषि अधिकारी, नंदुरबार

तक्ता क्रं. 5.7  
तालुकानिहाय पर्जन्य दिवसांची संख्या व एकूण पर्जन्य

जिल्हा :- नंदुरबार

संदर्भ वर्ष :- 2013-14

अ.क्र.	तालुका	सरासरी		वर्ष 2013-14 धील		( पर्जन्य - मिमी)
		पर्जन्य दिवसांची संख्या	पर्जन्य	पर्जन्य दिवसांची संख्या	पर्जन्य	सरासरीच्या तुलनेत संदर्भ वर्षातील पर्जन्यातील शेकडा वाढ अथवा घट
1	2	3	4	5	6	7
1	अक्कलकुवा	70	1075.00	87	2001.97	86.2
2	अक्राणी	64	813.20	53	1039.03	27.8
3	तळोदा	55	772.70	57	1492.78	93.2
4	शहादा	51	722.70	54	959.67	32.8
5	नंदुरबार	57	682.80	48	794.98	16.4
6	नवापूर	69	1165.00	70	1462.89	25.6
एकूण जिल्हा		61	871.90	62	1291.89	48.2

आधार :- जिल्हा अधीक्षक कृषि अधिकारी, नंदुरबार

तक्ता क्रं. 5.8  
कृत्रिम रेतन कार्यक्रमाची प्रगती

संदर्भ वर्ष :- 2013-14  
( संख्या लाखात )

जिल्हा :- नंदुरबार

तपशिल	2011-12	2012-13	2013-14	2012-13 च्या तुलनेत 2013-14 मधील शेकडा बदल
1	2	3	4	5
अ) गायी ( कृत्रिम रेतन )				
1) संकरित	32.90	74.52	42.07	-43.55
2) विदेशी	39.17	78.00	47.16	-39.54
3) देशी	0.00	0.00	0.00	0.00
एकूण ( कृत्रिम रेतन )	72.07	152.52	89.23	-41.50
जन्मलेल्या वासरांची संख्या ( गायी )	21.92	121.50	28.11	-76.86
ब) म्हशी ( कृत्रिम रेतन )				
जन्मलेल्या रेडकांची संख्या ( म्हशी )	13.93	125.40	19.98	-84.07
<b>आधार :-</b> जिल्हा पशुसंवर्धन उपआयुक्त, नंदुरबार				



तक्ता क्रं. 5.9

कृत्रिम रेतन व दुग्ध उत्पादनाची तालुकानिहाय प्रगती

जिल्हा :- नंदुरबार

अ. क्रं.	तालुका	2011-12			2012-13			2013-14		
		कृत्रिम रेतनाचे वार्षिक लक्ष	कृत्रिम रेतनाच्या साध्याची टक्केवारी	दुग्ध उत्पादन ( 000 मे.टन)	कृत्रिम रेतनाचे वार्षिक लक्ष	कृत्रिम रेतनाच्या साध्याची टक्केवारी	दुग्ध उत्पादन ( 000 मे.टन)	कृत्रिम रेतनाचे वार्षिक लक्ष	कृत्रिम रेतनाच्या साध्याची टक्केवारी	दुग्ध उत्पादन ( 000 मे.टन)
	1	2	3	4	5	6	7	8	9	10
1	अक्कलकुवा	2211	25.70	3.10	2211	49.20	3.13	1180	87.54	3.13
2	अक्राणी	1780	11.06	1.97	1780	17.02	2.00	891	29.41	2.01
3	तळोदा	1181	78.20	14.07	1181	110.66	15.30	1506	90.97	15.04
4	शहादा	4965	83.80	22.70	4965	94.09	23.10	6785	67.96	23.10
5	नंदुरबार	3535	107.00	32.09	3535	128.50	32.93	4589	98.28	32.91
6	नवापूर	3435	57.00	78.70	3435	77.05	82.91	4539	68.03	82.91
<b>एकूण जिल्हा</b>		<b>17107</b>	<b>60.46</b>	<b>152.63</b>	<b>17107</b>	<b>79.42</b>	<b>159.37</b>	<b>19490</b>	<b>76.32</b>	<b>159.10</b>
<b>आधार :-</b> जिल्हा पशुसंवर्धन उपआयुक्त , नंदुरबार										

**तक्ता क्रं. 5.10**  
**पशुवैद्यकीय संस्थाबाबतची माहिती**

जिल्हा :- नंदुरबार

संदर्भ वर्ष:- 2013-14

अ. क्रं.	तालुका	पशुवैद्यकीय चिकित्सालय	पशुवैद्यकीय दवाखाने (राज्य तथा स्थानिकस्तर)	पशुवैद्यकीय प्रथमोपचार केंद्र	रेतन केंद्र	कृत्रिम रेतन केंद्रे
1	2	3	4	5	6	7
1	अक्कलकुवा	1	8	5	14	0
2	अक्राणी	0	6	6	12	0
3	तळोदा	1	4	3	8	0
4	शहादा	1	8	19	28	0
5	नंदुरबार	1	10	10	21	1
6	नवापूर	1	13	7	21	0
<b>एकूण जिल्हा</b>		<b>5</b>	<b>49</b>	<b>50</b>	<b>104</b>	<b>1</b>
<b>आधार :-</b> जिल्हा पशुसंवर्धन उपआयुक्त, नंदुरबार						

तक्ता क्र. 5.11

मान्यताप्राप्त पशुवध गृहे आणि त्यात कत्तल केलेल्या पशूंची संख्या

जिल्हा :- नंदुरबार

संदर्भ वर्ष :- 2013-14

अं. क्र.	तालुका	पशुवधगृहांची संख्या	कत्तल केलेले पशू ( संख्या )						
			बैल	महिष वर्गीय	मेंढया/ मेंढे	शळया / बोकड	डुकरे	इतर	एकूण
1	2	3	4	5	6	7	8	9	10
1	अक्कलकुवा	0	0	0	0	0	0	0	0
2	अक्राणी	0	0	0	0	0	0	0	0
3	तळोदा	1	0	0	0	1370	0	0	1370
4	शहादा	0	0	0	0	0	0	0	0
5	नंदुरबार	2	14296	0	0	1862	0	0	16158
6	नवापूर	0	0	0	0	0	0	0	0
एकूण जिल्हा		3	14296	0	0	3232	0	0	17528

आधार :- मुख्याधिकारी, नगर परिषद, तळोदा, नंदुरबार, नवापूर, शहादा

तक्ता क्र. 5.12  
भूजल मत्सव्यवसायविषयक माहिती

जिल्हा :- नंदुरबार

संदर्भ वर्ष :- 2013-14

अ. क्र.	तालुका	नदीची लांबी (किमी)	मत्स व्यवसायासाठी अनुकूल क्षेत्र (तळी, सरोवरे व जलाशये)		मत्स व्यवसायाखाली आणलेले एकूण क्षेत्र (हेक्टर)	भूजल मत्स उत्पादन ( मे.टन)	पकडलेल्या माशांची उत्पादकास मिळालेली किंमत (लाख रुपयात)	मत्स व्यवसाय क्षेत्रासाठी वापरलेले मत्सबीज (लाखात)	मत्स व्यवसाय सहकारी संस्था	
			संख्या	एकूण क्षेत्र हेक्टर					संख्या	सभासदांची संख्या
1	2	3	4	5	6	7	8	9	10	11
1	अक्कलकुवा	15	3	6063	6063	13.86	6.93	3.00	3	225
2	अक्राणी	50	1	16	16	3.52	1.76	0.80	1	62
3	तळोदा	15	4	160	160	35.20	17.60	8.00	0	0
4	शहादा	20	12	2083	2083	458.26	229.13	41.66	11	1403
5	नंदुरबार	20	14	834	834	183.48	91.74	13.54	8	432
6	नवापूर	55	16	891	891	210.66	105.33	15.00	6	385
एकूण जिल्हा		175	50	10047	10047	904.98	452.49	82.00	29	2507

आधार :- जिल्हा मत्सव्यवसाय विकास अधिकारी, धुळे

तक्ता क्रं. 5.14

शासकीय आणि सहकारी दुग्ध शाळांमधील दुग्ध उपउत्पादने

जिल्हा :- नंदुरबार

अ. क्रं.	उत्पादन	परिमाण	2011-12	2012-13	2013-14	2012-13 च्या तुलनेत 2013-14 मधील शेकडा बदल
1	2	3	5	6	6	7
1	दुध भुकटी	मे.टन	0	0	0	0
2	पांढरे लोणी	मे.टन	0	0	0	0
3	तूप	मे.टन	0	0	0	0
4	एनर्जी / दुध	बाटल्या	0	0	0	0
5	लस्सी	बाटल्या	0	0	0	0
6	मसाला दुध	बाटल्या	0	0	0	0
7	गायीचे टिकाऊ दुध	बाटल्या	0	0	0	0

टिप :- जिल्हयात दुग्ध उपउत्पादने प्रक्रिया करणारे युनिट नसल्यामुळे माहिती निरंक आहे.

आधार :- जिल्हा दुग्ध व्यवसाय विकास अधिकारी, धुळे

तक्ता क्रं. 5.15

दुग्ध विकास सहकारी संस्थाबाबतची माहिती

जिल्हा :- नंदुरबार

संदर्भ वर्ष :- 2013-14

अ. क्रं.	तालुका	दुग्ध विकास सहकारी संस्थांची संख्या	त्यांची एकूण सभासद संख्या	वर्षभरात संकलित केलेले दुध			
				एकूण ( 000 लिटर)	प्रतिदिन (सरासरी 000 लिटर)	शीत गृहांची संख्या	शीत गृहांची क्षमता (000 लिटर)
1	2	3	4	5	6	7	8
1	अक्कलकुवा	0	0	0	0	0	0
2	अक्राणी	0	0	0	0	0	0
3	तळोदा	44	2270	0	0	1	10
4	शहादा	116	5953	0	0	1	30
5	नंदुरबार	21	1092	0	0	1	50
6	नवापूर	3	161	0	0	0	0
एकूण जिल्हा		184	9476	0	0	3	90

टिप :- नंदुरबार जिल्हयातील सर्व तालुका दुध उत्पादक संस्था बंद असल्याने काही दूध संस्था कार्यरत आहेत त्या खाजगी व्यापा-यास दुध पुरवठा करतात त्यामुळे संकलित केलेल्या दूधाची आकडेवारी निरंक आहे.

आधार :- जिल्हा दुग्ध व्यवसाय विकास अधिकारी, धुळे

तक्ता क्र. 5.16

जिल्हयातील सिंचनाच्या व पाणी उपसा करण्याच्या सोयी

जिल्हा :- नंदुरबार

संदर्भ वर्ष :- 2013-14

अ.क्र.	तालुका	सिंचनाच्या सोयी ( संख्या )					
		मोठे प्रकल्प	मध्यम प्रकल्प	लघुसिंचन प्रकल्प		पाझर तलाव	कोल्हापुर बंधारा
				राज्य	स्थानिक		
1	2	3	4	5	6	7	8
1	अक्कलकुवा	0	1	1	0	0	31
2	अक्राणी	0	0	0	0	0	42
3	तळोदा	0	0	3	0	0	12
4	शहादा	0	3	2	0	0	49
5	नंदुरबार	0	1	5	0	52	180
6	नवापूर	0	3	11	0	58	206
<b>एकूण जिल्हा</b>		<b>0</b>	<b>8</b>	<b>22</b>	<b>0</b>	<b>110</b>	<b>520</b>

अ.क्र.	तालुका	सिंचनाच्या सोयी ( संख्या )				
		भुयारी / साठवण बंधारा	उपसा जलसिंचन योजना	सिंचन विहिरी	कृषि पंप	
					डिझेल पंप	विद्युत पंप
1	2	9	10	11	12	13
1	अक्कलकुवा	47	0	567	187	1624
2	अक्राणी	42	0	114	101	733
3	तळोदा	21	0	11	51	5100
4	शहादा	69	0	251	753	14191
5	नंदुरबार	225	0	448	698	13457
6	नवापूर	93	0	401	653	8076
<b>एकूण जिल्हा</b>		<b>497</b>	<b>0</b>	<b>1792</b>	<b>2443</b>	<b>43181</b>

आधार :- 1. गट विकास अधिकारी, पंचायत समिती, सर्व

- कार्यकारी अभियंता, लघुपाटबंधारे विभाग (स्थानिक स्तर), धुळे
- कार्यकारी अभियंता, लघुसिंचन विभाग, जिल्हा परिषद, नंदुरबार
- कार्यकारी अभियंता, मध्यम प्रकल्प विभाग क्र. 2 नंदुरबार
- अधिक्षक अभियंता, महाराष्ट्र राज्य विद्युत मंडळ, नंदुरबार

तक्ता क्र. 5.17  
विविध साधनाखालील ओलिताचे क्षेत्र

संदर्भ वर्ष :- 2013-14  
क्षेत्र हेक्टर

जिल्हा: - नंदुरबार

अ. क्रं.	तालुका	ओलिताखालील क्षेत्र		ओलिताखालील निव्वळ क्षेत्र (3+4)	ओलिताखालील स्थूल क्षेत्र	एकूण लागवडीखालील स्थूल क्षेत्र	ओलिताखालील स्थूल क्षेत्राची लागवडीखालील स्थूल क्षेत्राशी टक्केवारी
		पृष्ठभागीय	विहीरी				
1	2	3	4	5	6	7	8
1	अक्कलकुवा	269	913	1182	1182	38304	3.09
2	अक्राणी	331	248	579	640	18259	3.51
3	तळोदा	1620	1768	3388	4757	25894	18.37
4	शहादा	16302	19334	35636	37166	90273	41.17
5	नंदुरबार	27231	34416	61647	63750	84260	75.66
6	नवापूर	11896	19401	31297	31297	60985	51.32
एकूण जिल्हा		57649	76080	133729	138792	317975	43.65

आधार :- जिल्हा भूमी अभिलेख, कार्यालय, नंदुरबार

तक्ता क्र. 5.18  
सिंचन विहिरीविषयक माहिती

जिल्हा :- नंदुरबार

संदर्भ वर्ष :- 2009-10

अ. क्र.	तालुका	सिंचन विहिरींची एकूण संख्या	वापरात असलेल्या विहिरींवर बसविलेले		वापरात नसलेल्या सिंचन विहिरींची संख्या
			डिझेल पंप (संख्या)	विद्युत पंप (संख्या)	
1	2	3	4	5	6
1	अक्कलकुवा	1240	112	1851	345
2	अक्राणी	225	80	85	35
3	तळोदा	2610	162	1508	51
4	शहादा	4505	195	4102	53
5	नंदुरबार	12675	966	12109	234
6	नवापूर	289	485	501	27
<b>एकूण जिल्हा</b>		<b>21544</b>	<b>2000</b>	<b>20156</b>	<b>745</b>
<b>टिप :-</b> संबंधित कार्यालयाकडून सुधारीत माहिती अप्राप्त असल्यामुळे गतवर्षाची प्रकाशित झालेली माहिती पुर्नमुद्रित करण्यात येत आहे.					
<b>आधार :-</b> जिल्हा भूमी अभिलेख, कार्यालय, नंदुरबार					



तक्ता क्र. 5.19

कूपनलिका हातपंप व विद्युत पंपाविषयी माहिती

जिल्हा :- नंदुरबार

संदर्भ वर्ष :- 2013-14

अ. क्र.	तालुका	चालू वर्षातील					वर्ष अखेर	
		एकूण कूपनलिकांची संख्या	त्यापैकी उच्चक्षमता कूपनलिकांची संख्या	यशस्वी कूपनलिकांची संख्या	बसविलेल्या हातपंपांची संख्या	बसविलेल्या विद्युतपंपांची संख्या	चालू असलेल्या हातपंपांची संख्या	चालू असलेल्या विद्युत पंपांची संख्या
1	2	3	4	5	6	7	8	9
1	अक्कलकुवा	1268	18	1268	1243	18	1232	18
2	अक्राणी	1247	4	1247	1232	4	1242	4
3	तळोदा	552	82	552	460	82	460	82
4	शहादा	963	219	963	661	219	661	219
5	नंदुरबार	1020	131	1020	793	131	793	131
6	नवापूर	1754	38	1754	1702	38	1702	38
एकूण जिल्हा		6804	492	6804	6091	492	6090	492

आधार :- उप अभियंता (यांत्रिकी), यांत्रिकी उप विभाग, जिल्हा परीषद, नंदुरबार

तक्ता क्रं. 5.20

जिल्हयातील पाटबंधारे विषयक सुविधा (राज्यस्तर पाटबंधारे)

जिल्हा :- नंदुरबार

संदर्भ वर्ष :- 2013-14

अ. क्र.	तालुका	विविध प्रकल्पांतर्गत लाभ क्षेत्र व ओलित क्षेत्र					
		लघु पाटबंधारे प्रकल्प		मध्यम प्रकल्प		मोठे प्रकल्प	
		लाभ क्षेत्र (हे.)	ओलित क्षेत्र (हे.)	लाभ क्षेत्र (हे.)	ओलित क्षेत्र (हे.)	लाभ क्षेत्र (हे.)	ओलित क्षेत्र (हे.)
1	2	3	4	5	6	7	8
1	अक्कलकुवा	4164	617	4857	0	0	0
2	अक्राणी	547	547	0	0	0	0
3	तळोदा	1197	40	0	0	0	0
4	शहादा	20064	7746	24105	8484	0	0
5	नंदुरबार	7003	1654	5395	684	0	0
6	नवापूर	10819	1308	15210	2076	0	0
एकूण जिल्हा		43794	11912	49567	11244	0	0

आधार:- कार्यकारी अभियंता, मध्यम प्रकल्प विभाग क्रं. 2 नंदुरबार

1	2	3	4	5	6	7	8	9	10
अ. क्र.	बाब		अक्कलकुवा	अक्राणी	तळोदा	शहादा	नंदुरबार	नवापूर	एकूण जिल्हा
1	संदर्भ वर्षात पूर्ण झालेल्या कामांची संख्या	जिल्हा परिषद	29	18	2	23	41	25	138
		राज्यस्तर	1	0	3	2	5	11	22
		स्थानिकस्तर	0	0	0	0	0	0	0
		सहकारी	0	0	0	0	0	0	0
		<b>एकूण</b>	<b>30</b>	<b>18</b>	<b>5</b>	<b>25</b>	<b>46</b>	<b>36</b>	<b>160</b>
2	मार्च 2014 अखेर पूर्ण झालेल्या कामांची संख्या	जिल्हा परिषद	60	60	6	45	68	64	303
		राज्यस्तर	1	0	3	2	5	11	22
		स्थानिकस्तर	0	0	0	0	0	0	0
		सहकारी	0	0	0	0	0	0	0
		<b>एकूण</b>	<b>61</b>	<b>60</b>	<b>9</b>	<b>47</b>	<b>73</b>	<b>75</b>	<b>325</b>
3	मार्च 2014 अखेर वापरात असलेल्या कामांची संख्या	जिल्हा परिषद	60	60	6	45	68	64	303
		राज्यस्तर	1	0	3	2	5	11	22
		स्थानिकस्तर	0	0	0	0	0	0	0
		सहकारी	0	0	0	0	0	0	0
		<b>एकूण</b>	<b>61</b>	<b>60</b>	<b>9</b>	<b>47</b>	<b>73</b>	<b>75</b>	<b>325</b>
4	वापरात असलेल्या कामाचे लाभक्षेत्र (हेक्टर)	जिल्हा परिषद	617.10	547.15	40.20	386.20	654.00	706.74	2951.39
		राज्यस्तर	3547.00	0.00	1157.00	19678.00	6349.00	10112.00	40843.00
		स्थानिकस्तर	0.00	0.00	0.00	0.00	0.00	0.00	0.00
		सहकारी	0.00	0.00	0.00	0.00	0.00	0.00	0.00
		<b>एकूण</b>	<b>4164.10</b>	<b>547.15</b>	<b>1197.20</b>	<b>20064.20</b>	<b>7003.00</b>	<b>10818.74</b>	<b>43794.39</b>
5	वापरात आलेल्या कामाखालील निव्वळ ओलीत क्षेत्र (हेक्टर)	जिल्हा परिषद	617.10	547.15	40.20	386.20	654.00	706.74	2951.39
		राज्यस्तर	0.00	0.00	0.00	7360.00	1000.00	601.00	8961.00
		स्थानिकस्तर	0.00	0.00	0.00	0.00	0.00	0.00	0.00
		सहकारी	0.00	0.00	0.00	0.00	0.00	0.00	0.00
		<b>एकूण</b>	<b>617.10</b>	<b>547.15</b>	<b>40.20</b>	<b>7746.20</b>	<b>1654.00</b>	<b>1307.74</b>	<b>11912.39</b>

आधार :- 1. कार्यकारी अभियंता, लघुसिंचन विभाग, जिल्हा परिषद, नंदुरबार

2. कार्यकारी अभियंता, मध्यम प्रकल्प विभाग क्र. 2 नंदुरबार

तक्ता क्र. 5.22

मोठे व मध्यम पाटबंधारे प्रकल्पांविषयी माहिती

जिल्हा :- नंदुरबार

संदर्भ वर्ष :- 2013-14

अ. क्र.	बाब	मोठे प्रकल्प	मध्यम प्रकल्प				
1	2	3	4	5	6	7	8
1	प्रकल्पाचे नांव	*	रंगावली	कोरडी	नागन भरडू	देहली	दरा
2	प्रकल्प ज्या तालुक्यात आहे त्या तालुक्याचे नांव		नवापूर	नवापूर	नवापूर	अक्कलकुवा	शहादा
3	अ) काम पूर्ण झाल्याचे वर्ष		1982	अपूर्ण	अपूर्ण	अपूर्ण	अपूर्ण
	ब) अपूर्ण असल्यास काम पूर्ण होण्याचे अपेक्षित वर्षे		पूर्ण	2015	2015	2016	2015
	क) प्रकल्पाचा अंदाजे खर्च रु.लाखात		788.85	11709	9262.75	9545.41	11761.7
4	धरण						
	धरणाची उंची (मी)						
	अ) मंजूर झालेली लांबी (किमी)		25.63	27.75	30.00	33.30	42.84
	ब) पूर्ण झालेली		25.63	27.75	30.00	33.30	42.84
5	कालवा						
	अ) मंजूर झालेली लांबी (किमी)		27.86	12.00	23.35	11.46	12.51
	ब) पूर्ण झालेली लांबी (किमी)		27.86	9.30	1.00	9.00	4.00
6	कमाल क्षमता ( द. ल. घ. मी. )		15.02	11.49	26.48	19.08	14.76
7	31. 3. 2014 रोजी प्रत्यक्ष साठा ( द. ल. घ. मी. )		5.50	0.00	0.00	0.00	0.00
8	एकूण लाभक्षेत्र ( हेक्टर )		6337	4888	3985	4857	4404
9	लाभक्षेत्राखालील लागवडी लायक येणारे क्षेत्र ( हेक्टर )		5130	4106	3427	3706	3523
10	प्रकल्प पूर्ण झाल्यावर ओलिताखाली येणारे क्षेत्र ( हेक्टर )		3134	2613	2486	3165	2299
11	2013-14 मधील ओलिताखाली असलेले क्षेत्र (हेक्टर)		1575	501	0	0	0
12	पाण्याचा वापर ( द. ल. घ. मी. )						
	अ) पिण्यासाठी		0.81	3.74	0.18	4.78	4.74
	ब) शेतीसाठी		4.40	12.95	16.80	16.74	10.02
	क) औद्योगिक वापरासाठी		0.61	0.00	0.00	0.00	0.00
	ड) वीज निर्मितीसाठी		0.00	0.00	0.00	0.00	0.00
	इ) इतर बाबींसाठी		0.00	0.00	7.71	0.00	0.00
13	पाणीपट्टी वसूली ( रु. लाखात )		13.12	0.00	0.00	0.00	0.00
14	एकूण थकबाकी ( रु. लाखात )		37.73	0.00	0.00	0.00	0.00
15	पाणी वापर / वाटप सहकारी संस्थांची संख्या		8	0	0	0	0

अ. क्र.	बाब	मध्यम प्रकल्प				
		9	10	11	12	
1	2					
1	प्रकल्पाचे नांव	सारंगखेडा	गोमाई	प्रकाशा बरेज	शिवण	
2	प्रकल्प ज्या तालुक्यात आहे त्या तालुक्याचे नांव	शहादा	शहादा	शहादा	नंदुरबार	
3	अ) काम पूर्ण झाल्याचे वर्ष	अपूर्ण	सदर प्रकल्पाची प्रशासकीय मान्यता रदद करण्यात आलेली आहे.	2012	अपूर्ण	
	ब) अपूर्ण असल्यास काम पूर्ण होण्याचे अपेक्षित वर्ष	2015		पूर्ण	2015	
	क) प्रकल्पाचा अंदाजे खर्च रु.लाखात	21600.00		24502.75	7439.71	
4	धरण					
	धरणाची उंची (मी)					
	अ) मंजूर झालेली लांबी (किमी)	24.00			27.73	31.32
	ब) पूर्ण झालेली	24.00			27.73	31.32
5	कालवा					
	अ) मंजूर झालेली लांबी (किमी)	0.61			0.00	4.08
	ब) पूर्ण झालेली लांबी (किमी)	0.61			0.00	4.08
6	कमाल क्षमता ( द. ल. घ. मी. )	92.19			63.64	24.19
7	31. 3. 2014 रोजी प्रत्यक्ष साठा ( द. ल. घ. मी. )	48.45		43.64	18.10	
8	एकूण लाभक्षेत्र ( हेक्टर )	8768		10933	5395	
9	लाभक्षेत्राखालील लागवडी लायक क्षेत्र ( हेक्टर )	9742		9840	4299	
10	प्रकल्प पूर्ण झाल्यावर ओलिताखाली येणारे क्षेत्र (हेक्टर )	11519		8856	3395	
11	2013-14 मधील ओलिताखाली असलेले क्षेत्र (हेक्टर)	1324		7160	684	
12	पाण्याचा वापर ( द. ल. घ. मी. )					
	अ) पिण्यासाठी	7.34		0.09	4.60	
	ब) शेतीसाठी	63.00		58.02	15.05	
	क) औद्योगिक वापरासाठी	0.57		5.30	1.00	
	ड) वीज निर्मितीसाठी	0.00		0.00	0.00	
	इ) इतर बाबींसाठी	0.00		0.00	0.00	
13	पाणीपट्टी वसूली ( रु. लाखात )	0.00		0.00	4.94	
14	एकूण थकबाकी ( रु. लाखात )	0.00		0.00	0.00	
15	पाणी वापर / वाटप सहकारी संस्थांची संख्या	0.00		0.00	0.00	
* टिप :- रकाना क्र.3 जिल्ह्यात मोठे प्रकल्प नसल्याने सदरची माहिती निरंक आहे.						
<b>आधार :-</b> 1. कार्यकारी अभियंता, मध्यम प्रकल्प विभाग क्र. 2 नंदुरबार 2. कार्यकारी, अभियंता, धुळे पाटबंधारे विभाग, धुळे 3. कार्यकारी अभियंता, धुळे मध्यम प्रकल्प विभाग क्र.1, धुळे						

तक्ता क्र. 5.23

जिल्ह्यातील लघुपाटबंधारे विषयी सुविधा

जिल्हा :- नंदुरबार

संदर्भ वर्ष :- 2013-14

अ.क्र.	तालुका	जिल्हा परिषद स्तर (0 ते 100 हेक्टर)			स्थानिक स्तर ( 101 ते 250 हेक्टर )		
		संख्या	लाभ क्षेत्र	अंतिम क्षेत्र	संख्या	लाभ क्षेत्र	अंतिम क्षेत्र
1	2	3	4	5	6	7	8
1	अक्कलकुवा	60	617.10	617.10	0	0.00	0.00
2	अक्राणी	60	547.15	547.15	0	0.00	0.00
3	तळोदा	6	40.20	40.20	0	0.00	0.00
4	शहादा	45	386.20	386.20	0	0.00	0.00
5	नंदुरबार	68	654.00	654.00	0	0.00	0.00
6	नवापूर	64	706.74	706.74	0	0.00	0.00
एकूण जिल्हा		303	2951.39	2951.39	0	0.00	0.00

आधार :- कार्यकारी अभियंता, लघुपाटबंधारे विभाग, जिल्हा परिषद, नंदुरबार

तक्ता क्रं. 5.24

जिल्हयातील पाणलोट क्षेत्र विकास कार्यक्रमांतर्गत मृद व जलसंधारण कामांची प्रगती

जिल्हा :- नंदुरबार

संदर्भ वर्ष :- 2013-14

अ. क्र.	तालुका	पाणलोट क्षेत्रविकास कार्यक्रमांतर्गत			संदर्भ वर्षातील प्रत्याक्ष सुरु झालेली कामे			संदर्भ वर्षात पूर्ण झालेले पाणलोट			
		निवडलेली गावे	पाणलोटोंची संख्या	पाणलोटोंचे एकूण क्षेत्र(हे.)	गावांची संख्या	पाणलोटोंची संख्या	पाणलोटोंचे एकूण क्षेत्र(हे.)	पूर्ण झालेल्या पाणलोटोंची संख्या	पूर्ण पाणलोटोंचे क्षेत्र (हे.)	झालेला खर्च (रु. लाखात)	पूर्ण विकसित झालेली गावे (संख्या)
1	2	3	4	5	6	7	8	9	10	11	12
1	अक्कलकुवा	16	16	11836.85	16	16	11836.85	12	9836.85	366.23	12
2	अक्राणी	13	13	106710.41	13	13	106710.41	11	105710.41	342.38	11
3	तळोदा	12	12	8065.61	12	12	8065.61	12	8065.61	203.46	12
4	शहादा	24	24	19536.27	24	24	19536.27	22	18336.27	610.84	22
5	नंदुरबार	32	32	20829.93	32	32	20829.93	22	15829.93	716.21	22
6	नवापूर	19	19	10747.24	19	19	10747.24	17	8747.24	459.65	17
<b>एकूण जिल्हा</b>		<b>116</b>	<b>116</b>	<b>177726.31</b>	<b>116</b>	<b>116</b>	<b>177726.31</b>	<b>96</b>	<b>166526.3</b>	<b>2698.77</b>	<b>96</b>

आधार :- जिल्हा अधिक्षक कृषि अधिकारी, नंदुरबार

तक्ता क्र. 5.25  
जिल्हयातील एकूण वनक्षेत्र

जिल्हा : - नंदुरबार

संदभ वर्ष :- 2010-11  
(क्षेत्र चौ.कि.मी.)

अ.क्र.	विभाग	वनक्षेत्र				जिल्हयाच्या एकूण भौगोलिक क्षेत्राशी टक्केवारी
		राखीव	संरक्षित	अवर्गीकृत	एकूण	
1	2	3	4	5	6	7
1	वन विभाग	2005.20	46.06	162.79	2214.05	43.98
2	महसूल विभाग	5.41	0.00	0.00	5.41	0.11
3	महाराष्ट्र वन विकास मंडळ	174.36	0.00	0.00	174.36	3.46
4	वनविभागाच्या अखत्यारित आणलेली खाजगी वने	0.00	0.00	0.00	0.00	0.00
<b>एकूण जिल्हा</b>		<b>2184.97</b>	<b>46.06</b>	<b>162.79</b>	<b>2393.82</b>	<b>47.55</b>

टिप :- संबंधित कार्यालयाकडून सुधारीत माहिती अप्राप्त असल्यामुळे गतवर्षाची प्रकाशित झालेली माहिती पुर्नमुद्रित करण्यात येत आहे.

आधार:-मुख्य वन सांख्यिकी, महाराष्ट्र राज्य, नागपूर



तक्ता क्र. 5.26  
जिल्हयातील वनांचे वर्गीकरण

जिल्हा :- नंदुरबार

संदर्भ वर्ष:- 2013-14  
( क्षेत्र चौ.कि.मी. )

अ.क्र.	विभाग	वनक्षेत्र				जिल्हयातील घनदाट वनक्षेत्राची एकूण वनक्षेत्राशी टक्केवारी
		घनदाट	मध्यम	तुरळक	एकूण	
1	2	3	4	5	6	7
1	वन विभाग	286.21	371.12	1155.15	1812.48	15.79
2	महाराष्ट्र वन विकास मंडळ	62.00	70.03	47.17	179.20	34.60
3	वनविभागाच्या अखत्यारित आणलेली खाजगी वने	0.00	0.00	0.00	0.00	0.00
<b>एकूण जिल्हा</b>		<b>348.21</b>	<b>441.15</b>	<b>1202.32</b>	<b>1991.68</b>	<b>17.48</b>
<b>आधार :-</b> 1. उप वनसंरक्षक , मेवासी वनविभाग, तळोदा 2. उप वनसंरक्षक, नंदुरबार वनविभाग, शहादा						

तक्ता क्र. 5.27

सामाजिक वनीकरण कार्यक्रमांतर्गत वृक्षरोपणाचे लक्ष्य व साध्य

जिल्हा :- नंदुरबार

संदर्भ वर्ष :- 2013-14

( क्षेत्र चौ.कि.मी. )

अ.क्र.	तालुका	वृक्षरोपण		लागवड केलेल्या वृक्षांची संख्या		जिल्हयाच्या एकूण भौगोलिक क्षेत्राशी टक्केवारी
		लक्ष्य	साध्य	लक्ष्य	साध्य	
1	2	3	4	5	6	7
1	अक्कलकुवा	0.00	0.00	0	0	0.000
2	अक्राणी	0.10	0.10	26000	27000	0.020
3	तळोदा	0.01	0.01	2950	3000	0.003
4	शहादा	0.00	0.00	0	0	0.000
5	नंदुरबार	0.33	0.51	90750	136750	0.046
6	नवापूर	0.11	0.12	30300	31000	0.012
<b>एकूण जिल्हा</b>		<b>0.55</b>	<b>0.74</b>	<b>150000</b>	<b>197750</b>	<b>0.012</b>
<b>आधार :- उपसंचालक, सामाजिक वनीकरण विभाग, नंदुरबार</b>						

तक्ता क्र. 5.28

वन्यजीव व राष्ट्रीय उद्याने/अभयारण्यांतर्गत प्रकल्पनिहाय क्षेत्र व खर्च

जिल्हा :- नंदुरबार

सदर्भ वर्ष:- 2011-12 ते 2013-14

योजना	क्षेत्र ( चौ.कि.मी.)	खर्च ( कोटी रुपये )			2012-13 च्या तुलनेत 2013-14 मधील शेकडा बदल
		2011-12	2012-13	2013-14	
1	2	3	4	5	6
अ) वन्यजीव अभयारण्ये	0	0	0	0	0
ब) व्याघ्र प्रकल्प	0	0	0	0	0
क) राष्ट्रीय उद्याने / अभयारण्याचा विकास	0	0	0	0	0
ड) पक्षांसाठीचे अभयारण्ये	0	0	0	0	0
इ) वनस्पतीशास्त्र विषयक उद्याने	0	0	0	0	0
फ) प्राणी उद्याने	0	0	0	0	0
ग) इतर जिल्हयांतर्गत प्रकल्प	0	0	0	0	0
<b>एकूण जिल्हा</b>	<b>0</b>	<b>0</b>	<b>0</b>	<b>0</b>	<b>0</b>
<b>टिप :-</b> उपरोक्त योजना या जिल्हयात राबविण्यात येत नसल्याने माहिती निरंक आहे.					
<b>आधार :-</b> जिल्हा वन अधिकारी, नंदुरबार					

तक्ता क्र. 5.29

मुख्य व गौण उत्पादने व उत्पन्नाविषयी माहिती

जिल्हा :- नंदुरबार

संदर्भ वर्ष :- 2013-14

अ.क्र.	तपशिल	एकूण उत्पादन	विक्री केलेले एकूण उत्पादन	एकूण विक्रीचे मूल्य (मागील शिलकी उत्पादन धरुन) ( हजार रुपयांत)
1	2	3	4	5
(अ)	वन उत्पादने			
1	इमारती लाकूड ( हजार घमी)	95.55	95.51	2182.38
2	जळाऊ लाकूड ( हजार घमी)	390.20	390.12	334.25
3	चंदन लाकूड ( हजार घमी)	0	0	0.00
4	गौण वन उत्पादने			
	अ) बांबू ( संख्या )	31030	31030	131.27
	ब) गवत इत्यादी ( क्विंटल )	0	0	0.00
	क) विडी पाने ( गोणी )	0.00	0.00	0.00
	ड) डिक ( क्विंटल )	0	0	0.00
	इ) इतर			
	i) आपटा पाने	0	0	0.00
	ii) शिकेकाई	0	0	0.00
	iii) मोहाची फुले ( क्विंटल )	0	0	0.00
	iv) काजू / फळे	0	0	0.00
	v) हिरडा / बेहडा / ( क्विंटल)	0	0	0.00
	vi) खाणी व खानिजे	0	0	0.00
	vii) कारवी	0	0	0.00
	viii) लाख ( क्विंटल)	16.00	16.00	15.00
	viii) इतर ( मध क्विंटल )	0	0.00	0.00
	एकूण गौण उत्पादने ( 1+2+3+4)	xxx	xxx	2662.90
(ब)	उत्पन्न			
	1) परमिट फी	0	0	22.50
	2) महसूल फी	0	0	15.50
	3) पास फी	0	0	1423.97
	4) इतर फी	0	0	36.56
	एकूण उत्पन्न	xxx	xxx	4161.43
<b>आधार :-</b> 1. उप वनसंरक्षक , नंदुरबार वनविभाग, शहादा 2. उप वनसंरक्षक, मेवासी वनविभाग, तळोदा				

तक्ता क्र. 5.30  
संवर्गनिहाय कारखान्यांचा तपशिल

जिल्हा :- नंदुरबार

संदर्भ वर्ष :- 2013-14

अ.क्र.	तालुका	कारखान्यांचा संवर्ग			एकूण
		रेड	ऑरेंज	ग्रीन	
1	2	3	4	5	6
1	अक्कलकुवा	7	0	0	7
2	अक्राणी	1	0	1	2
3	तळोदा	2	0	0	2
4	शहादा	44	10	33	87
5	नंदुरबार	56	10	35	101
6	नवापूर	23	4	123	150
जिल्हा एकूण		133	24	192	349

आधार :- प्रदुषण नियंत्रण महामंडळ, जळगांव

तक्ता क्रं. 6.1  
जिल्हयातील उद्योगांबाबतचा तपशील

जिल्हा:- नंदुरबार

संदर्भ वर्ष :- 2013-14

अ. क्रं.	तालुका	विशेष आर्थिक क्षेत्र		जिल्हयातील औद्योगिक गुंतवणूक		विदेशी थेट गुंतवणूक अंतर्गत		महाराष्ट्र औद्योगिक विकास मंडळाच्या क्षेत्राची संख्या (हेक्टर)	महाराष्ट्र औद्योगिक विकास मंडळाच्या क्षेत्रातील उद्योग घटकांची संख्या	सहकारी औद्योगिक विकास मंडळाच्या क्षेत्राची संख्या
		संख्या	क्षेत्र (हे)	प्रकल्पाची संख्या	गुंतवणूक (कोटी रु)	प्रकल्पाची संख्या	गुंतवणूक (कोटी रु)			
1	2	3	4	5	6	7	8	9	10	11
1	अक्कलकुवा	0	0	0	0.00	0	0.00	0	0	0
2	अक्राणी	0	0	0	0.00	0	0.00	0	0	0
3	तळोदा	0	0	0	0.00	0	0.00	0	0	0
4	शहादा	0	0	3	16.19	0	0.00	0	0	0
5	नंदुरबार	0	0	6	2.68	0	0.00	32.26	0	0
6	नवापूर	0	0	4	7.45	0	0.00	278.43	2	0
<b>एकूण जिल्हा</b>		<b>0</b>	<b>0</b>	<b>13</b>	<b>26.32</b>	<b>0</b>	<b>0.00</b>	<b>310.69</b>	<b>2</b>	<b>0</b>

आधार :- महाव्यवस्थापक, जिल्हा उद्योग केंद्र, नंदुरबार

तक्ता क्रं. 6.2

जिल्हयातील विविध यंत्रणांकडे उपलब्ध असलेल्या स्वयंरोजगाराच्या योजनांतर्गत लाभ दिलेल्या लाभधारकांची संख्या

जिल्हा :- नंदुरबार

संदर्भ वर्ष:- 2013-14

अ. क्रं.	तालुका	जिल्हा उद्योग केंद्र	जिल्हा ग्रामीण विकास यंत्रणा	अग्रणी बँक	स्थानिक महामंडळे	विविध महामंडळे
1	अक्कलकुवा	5	36	2357	0	12
2	अक्राणी	1	52	656	0	9
3	तळोदा	3	37	998	0	13
4	शहादा	12	98	4556	0	7
5	नंदुरबार	11	62	17523	0	2
6	नवापूर	6	21	5077	0	3
एकूण जिल्हा		38	306	31167	0	46

आधार:- 1. महाव्यवस्थापक, जिल्हा उद्योग केंद्र, नंदुरबार  
 2. प्रकल्प संचालक, जिल्हा ग्रामीण विकास यंत्रणा, जिल्हा परिषद, नंदुरबार  
 3. जिल्हा अग्रणी बँक, स्टेट बँक ऑफ इंडिया, नंदुरबार  
 4. प्रादेशिक व्यवस्थापक, महाराष्ट्र सहकारी आदिवासी विकास महामंडळ मर्या. नंदुरबार

तक्ता क्र. 6.3

कारखान्यातील कामगारांची दैनिक सरासरी संख्या

जिल्हा :- नंदुरबार

संदर्भ वर्ष :- 2012

अ. क्र.	उद्योग गट	राष्ट्रीय उद्योग संकेतांक	कारखाने संख्या			स्तंभ 6 मधील कारखान्यातील कामगार संख्या		काम केलेल्या श्रम दिनांची एकूण संख्या (हजारात)	प्रपत्र न पाठविणारे चालू कारखाने	
			नोंदणी झालेले	बंद	प्रपत्रे पाठविणारे चालू	एकूण	पैकी स्त्रिया		संख्या	कामगार संख्या
1	2	3	4	5	6	7	8	9	10	11
1	शेतीपुरक क्रिया आणि धान्य उत्पादनानंतरच्या धान्यावरील क्रिया (सुतकाढणे, वटणी, सफाई इ.)	16	9	0	1	1143	20	416	8	205
2	मटन प्रक्रिया करून जतन करणे	101	1	0	1	10	0	3	0	.
3	मासळी प्रक्रिया करणे व साठवण करणे	102	2	0	1	5	0	1	1	14
4	फळे व भाजीपाला प्रक्रिया करणे व साठवण करणे	103	5	0	1	10	0	3	4	62
5	फळ आणि प्राण्यांपासून तेल, चरबी यांचे उत्पादन	104	26	5	5	63	18	18	16	184
6	दुग्धजन्य पदार्थांचे उत्पादन	105	2	2	0	.	.	0	0	.
7	गिरणीद्वारे पीठ, भात, डाळ इ. धान्यावर प्रक्रिया करून	106	4	1	2	47	31	13	1	9
8	इतर खाद्यजन्य पदार्थांचे उत्पादन	107	11	1	7	633	15	100	3	361
9	पशुखाद्य तयार करणे	108	2	0	2	21	9	6	0	.
10	मादक पेयांचे उत्पादन	110	12	1	2	71	0	22	9	31
11	सुती कापडाचे उत्पादन व सूत कातणे व त्यावरील प्रक्रिया	131	1	1	0	.	.	0	0	.
12	लाकूड गिरणी व लाकडावर प्रक्रिया	161	17	1	6	90	0	19	10	54
13	कागद व कागदाच्या वस्तूचे उत्पादन	170	1	1	0	.	.	0	0	.
14	कोळसा उत्पादने	191	1	0	0	.	.	0	1	18
15	शुध्द पेट्रोलियम उत्पादने	192	3	3	0	.	.	0	0	.
16	मूलभूत रसायने व खत आणि नायट्रोजन कंपाऊंड, सिथॅटिक रबर यांचे उत्पादन	201	11	10	0	.	.	0	1	7
17	औषधे, वैद्यकीय रसायने, जैविक उत्पादने	210	1	1	0	.	.	0	0	.
18	रबर उत्पादने	221	2	1	1	8	0	2	0	.
19	अधातू खनिज पदार्थांचे उत्पादन	239	3	3	0	.	.	0	0	.
20	मोटार वाहने दुरूस्ती व देखभाल	452	4	0	4	322	8	117	0	.
21	मोटार वाहनांचे सुटे भाग अॅक्सेसरीज यांची विक्री	453	1	0	1	10	0	3	0	.
22	वाहनासाठी लागणा-या इंधनाची विशेष दुकानातील किरकोळ विक्री	473	3	2	0	.	.	0	1	50
एकूण			122	33	34	2433	101	723	55	995

आधार :- अर्थ व सांख्यिकी संचालनालय, मुंबई



तक्ता क्रं. 6.4

रोजगार व स्वयंरोजगार मार्गदर्शन केंद्रातील आकडेवारी

जिल्हा :- नंदुरबार

संदर्भ वर्ष :- 2013-14

अ.क्र.	बाब	संख्या
1	2	3
1	जाहीर केलेल्या रिकाम्या जागांची संख्या	1056
2	रोजगार स्वयंरोजगार मार्गदर्शक केंद्राचा उपयोग करणारे मालक	55
3	मागील वर्ष अखेरीस पटावरील उमेदवार	16251
4	चालू वर्षात नवीन नोदणी केलेले उमेदवार	1795
5	नोकरी मिळालेले उमेदवार	1126
6	वर्ष अखेरीस पटावरील उमेदवारांची संख्या	16920
7	नोकरी मिळालेले उमेदवार	
	अ) खाजगी क्षेत्र	1114
	ब) सार्वजनिक क्षेत्र	12
	क) एकूण	1126
8	नोकरी मिळालेले उमेदवार	
	अ) अनुसूचित जाती / अनुसूचित जमाती	228
	ब) इतर	898
	क) एकूण	1126
9	रोजगार स्वयंरोजगार योजनेअंतर्गत लाभ प्राप्त झालेले उमेदवार	
	अ) रोजगार	1126
	ब) स्वयंरोजगार	-
10	रोजगार स्वयंरोजगार मार्गदर्शक केंद्रातील व्यवसाय मार्गदर्शन केंद्र	
	1) वैयक्तिक मार्गदर्शन/व्यक्तीशः अगर गटामध्ये सल्ला दिलेले	9
	2) रोजगार स्वयंरोजगार मार्गदर्शक केंद्रामध्ये घेण्यात आलेल्या गटांची चर्चा	6
	3) मार्गदर्शन केलेल्या अर्जदारांना नोकरी विषयी/प्रशिक्षणासाठी/ उमेदवारासाठी दिलेल्यांची संख्या	120
<b>टिप :-</b> नुतनीकरण न केल्यामुळे कमी झालेले उमेदवार वजा करून वर्षाअखेरीस पटावरील उमेदवारांची संख्या देण्यात आलेली आहे.		
<b>आधार :-</b> सहाय्यक संचालक, जिल्हा रोजगार व स्वयंरोजगार मार्गदर्शन केंद्र, नंदुरबार.		

तक्ता क्रं. 6.5

शासकीय व स्थानिक स्वराज्य संस्थातील कर्मचाऱ्यांची संख्या

जिल्हा :- नंदुरबार

संदर्भ वर्ष :- 2008-09

अ. क्र.	बाब	पदांचा तपशिल	शासकीय	जिल्हा परिषद	महानगर पालिका	नगर परिषद
1	2	3	4	5	6	7
1	वर्ग - अ	एकूण मंजूर पदे	219	174	0	1
		भरलेली पदे	185	170	0	1
		पैकी स्त्रिया	14	7	0	0
2	वर्ग - ब	एकूण मंजूर पदे	601	331	0	8
		भरलेली पदे	507	247	0	5
		पैकी स्त्रिया	29	28	0	0
3	वर्ग - क	एकूण मंजूर पदे	4872	4896	0	522
		भरलेली पदे	3670	4233	0	353
		पैकी स्त्रिया	393	1153	0	59
4	वर्ग - ड	एकूण मंजूर पदे	2548	678	0	664
		भरलेली पदे	1803	548	0	595
		पैकी स्त्रिया	382	154	0	188
5	एकूण	एकूण मंजूर पदे	8240	6079	0	1195
		भरलेली पदे	6165	5198	0	954
		पैकी स्त्रिया	818	1342	0	247
6	*इतर वर्ग -ई कर्मचारी	एकूण मंजूर पदे	1057	4457	0	71
		भरलेली पदे	680	4271	0	66
		पैकी स्त्रिया	10	4112	0	15
7	एकूण	एकूण मंजूर पदे (5 +6)	9297	10536	0	1266
		भरलेली पदे	6845	9469	0	1020
		पैकी स्त्रिया	828	5454	0	262

टिप :- (\*) " इतर वर्ग - ई " यामध्ये कार्यव्ययी आस्थापनेवरील, आकस्मिक खर्चातील रोजगार दिले जाणारे रोजंदारीवरील, अशंकालीन, मानसेवा आणि वरील वर्गात समाविष्ट न झालेले कर्मचारी यांचा समावेश आहे.

आधार :- अर्थ व सांख्यिकी संचालनालय, मुंबई.

तक्ता क्रं. 6.6

निरनिराळ्या उद्योगातील रोजगारांबाबतची माहिती

जिल्हा :- नंदुरबार

संदर्भ वर्ष :- 2013-14

अ. क्र.	उद्योगाचे नांव	राष्ट्रीय उद्योग संकेतांक	एकूण आस्था-पनांची संख्या	माहिती देणाऱ्या आस्थापनांची संख्या	कर्मचारी संख्या			
					शासकीय	निम-शासकीय	खाजगी	एकूण
1	2	3	4	5	6	7	8	9
1	कृषि	14020	24	21	1124	533	0	1657
2	खाणकाम	40102	1	1	38	0	0	38
3	वस्तू निर्माण	17111	3	2	8	0	2542	2550
4	वीज निर्मिती, गॅस, पाणी व सांडपाणी. सेवा	75113	7	6	23	891	0	914
5	बांधकाम	45201	5	4	451	135	0	586
6	घाऊक व किरकोळ व्यापार व हॉटेल व्यवसाय	4	4	3	0	0	52	52
7	परिवहन, गोदामे आणि दळणवळण	36031	5	3	72	982	0	1054
8	वित्त पुरवठा, विमा, स्थावर मालमत्ता आणि व्यापार विषयक सेवा	65110 ते 66010	52	46	519	227	229	975
9	सामूहिक, सामाजिक व व्यक्तीगत सेवा	75110 ते 85310	354	336	10955	5879	2918	19752
<b>जिल्हा एकूण</b>		<b>XX</b>	<b>455</b>	<b>422</b>	<b>13190</b>	<b>8647</b>	<b>5741</b>	<b>27578</b>
<b>आधार:- सहाय्यक संचालक, जिल्हा रोजगार व स्वयंरोजगार मार्गदर्शन केंद्र, नंदुरबार.</b>								

तक्ता क्र. 6.7

दुकाने, व्यापारी संस्था व त्यातील कामगारांबाबची माहिती

जिल्हा :- नंदुरबार

संदर्भ वर्ष :- 2013-14

अ. क्र.	तालुका	दुकाने		व्यापारी संस्था		हॉटेल व उपहार गृहे		चित्रपटगृहे		इतर संस्था		एकूण कामगार
		संख्या	कामगार	संख्या	कामगार	संख्या	कामगार	संख्या	कामगार	संख्या	कामगार	
1	2	3	4	5	6	7	8	9	10	11	12	13
1	अक्कलकुवा	0	0	0	0	0	0	0	0	0	0	0
2	अक्राणी	0	0	0	0	0	0	0	0	0	0	0
3	तळोदा	47	96	66	146	43	118	0	0	4	29	389
4	शहादा	631	1209	570	1534	164	453	2	14	9	26	3236
5	नंदुरबार	1261	2196	624	2444	251	684	4	11	24	81	5416
6	नवापूर	0	0	0	0	0	0	0	0	0	0	0
एकूण जिल्हा		1939	3501	1260	4124	458	1255	6	25	37	136	9041

टिप :- अक्कलकुवा, अक्राणी व नवापूर या तालुक्यांना मुंबई दुकाने व संस्था अधिनियम 1948 अंतर्गतचा कायदा लागू नसल्यामुळे या भागातील संस्थांच्या नोंदी नाहीत.

आधार :- जिल्हा कामगार अधिकारी, धुळे

**तक्ता क्रं. 6.8**  
**प्राथमिक कृषि सहकारी संस्थाचे कार्य**

जिल्हा :- नंदुरबार

संदर्भ वर्ष :- 2013-14

अ. क्र.	तालुका	संस्थांची संख्या	सभासद संख्या					भाग भांडवल (रुपये हजारात)	स्तंभ-9 पैकी शासकीय भागभांडवल (रुपये हजारात)
			अत्यल्प खातेदार	अल्प खातेदार	मोठे खातेदार	इतर सभासद	एकूण		
1	2	3	4	5	6	7	8	9	10
संस्था प्रकार - प्राथमिक कृषि सहकारी संस्था									
1	अक्कलकुवा	7	125	4230	1666	0	6021	2841	78
2	अक्राणी	16	1410	56	312	41	1819	8818	6000
3	तळोदा	27	97	1602	2207	6917	10823	17789	72
4	शहादा	124	6413	5817	8918	5775	26923	11458	170
5	नंदुरबार	70	6870	11540	4250	14879	37539	68010	156
6	नवापूर	32	4628	5440	4821	6895	21784	7594	894
<b>एकूण जिल्हा</b>		<b>276</b>	<b>19543</b>	<b>28685</b>	<b>22174</b>	<b>34507</b>	<b>104909</b>	<b>116510</b>	<b>7370</b>
अ. क्र.	तालुका	राखीव आणि इतर निधी (रुपये हजारात)	संस्थेने घेतलेली एकूण कर्जे (रुपये हजारात)	खेळते भांडवल (रुपये)	एकूण दिलेली कर्जे		येणे कर्जे		
					कर्जदार सभासद संख्या	कर्जाची रक्कम (रुपये हजारात)	थकबाकीदार संख्या	रक्कम (रुपये हजारात)	
1	2	11	12	13	14	15	16	17	
संस्था प्रकार - प्राथमिक कृषि सहकारी संस्था									
1	अक्कलकुवा	3219.00	1067.00	59475.00	1669	1469.00	1221	9434.00	
2	अक्राणी	90.00	3694.00	3694.00	1970	3694.00	372	461.00	
3	तळोदा	3147.00	76223.00	91274.00	2441	92915.00	610	66303.00	
4	शहादा	41773.00	365076.00	524775.00	9500	448871.00	4272	294723.00	
5	नंदुरबार	7810.00	380414.00	41030.00	11199	401030.00	1072	41050.00	
6	नवापूर	59.00	944.66	2235.00	25425	1875.42	27992	1120.00	
<b>एकूण जिल्हा</b>		<b>56098.00</b>	<b>827418.66</b>	<b>722483.00</b>	<b>52204</b>	<b>949854.42</b>	<b>35539</b>	<b>413091.00</b>	
अ. क्र.	तालुका	एकूण कर्जाची थकबाकी		3 वर्षांपेक्षा कमी वर्षे कर्जाची थकबाकी		3 वर्षांपेक्षा अधिक वर्षे कर्जाची थकबाकी			
		थकबाकीदार संख्या	रक्कम (रुपये हजारात)	थकबाकीदार संख्या	रक्कम (रुपये हजारात)	थकबाकी दार संख्या	रक्कम (रुपये हजारात)		
1	2	18	19	20	21	22	23		
संस्था प्रकार - प्राथमिक कृषि सहकारी संस्था									
1	अक्कलकुवा	195	4746.00	195	4747.00	0	84797.00		
2	अक्राणी	2953	4655.10	2040	3825.00	913	9232.00		
3	तळोदा	331	14942.00	331	14942.00	0	0.00		
4	शहादा	4272	294723.00	4025	283065.00	247	11023.00		
5	नंदुरबार	1072	31010.00	850	24810.00	222	0.00		
6	नवापूर	27992	1120.36	1283	756.00	7586	4617.00		
<b>एकूण</b>		<b>36815</b>	<b>351196.46</b>	<b>8724</b>	<b>332145.00</b>	<b>8968</b>	<b>109669.00</b>		
आधार:- जिल्हा उपनिबंधक, सहकारी संस्था, नंदुरबार									

तक्ता क्रं. 6.9

जिल्हयातील कृषि सहकारी बँकांचा तपशिल

जिल्हा :- नंदुरबार

संदर्भ वर्ष :- 2012-13 व 2013-14

(कोटी रुपये)

अ. क्रं.	तपशिल	31 मार्च रोजी		शेकडा बदल
		2013	2014	
1	2	3	4	5
1	महाराष्ट्र राज्य सहकारी बँक मर्यादित			
	सभासद ( संख्या )	0	0	0.00
	खेळते भांडवल	0.00	0.00	0.00
	ठेवी	0.00	0.00	0.00
	स्थूल कर्जवाटप	0.00	0.00	0.00
	येणे कर्ज	0.00	0.00	0.00
	थकीत कर्ज	0.00	0.00	0.00
2	जिल्हा मध्यवर्ती सहकारी बँका			
	सभासद ( संख्या )	3775	3986	5.59
	खेळते भांडवल	844.52	837.74	-0.80
	ठेवी	592.55	509.82	-13.96
	स्थूल कर्जवाटप	277.62	330.02	18.87
	येणे कर्ज	355.34	371.71	4.61
	थकीत कर्ज	197.54	245.09	24.07
3	महाराष्ट्र राज्य सहकारी कृषि ग्रामीण बहुउद्देशिय विकास बँक मर्या.			
	सभासद ( संख्या )	0	0	0.00
	खेळते भांडवल	0.00	0.00	0.00
	ठेवी	0.00	0.00	0.00
	स्थूल कर्जवाटप	0.00	0.00	0.00
	येणे कर्ज	0.00	0.00	0.00
	थकीत कर्ज	0.00	0.00	0.00
4	जिल्हा स्तरीय सहकारी कृषि ग्रामीण बहुउद्देशिय विकास बँका			
	सभासद ( संख्या )	11112	11112	0.00
	खेळते भांडवल	44.05	42.87	-2.68
	ठेवी	0.23	0.23	0.00
	स्थूल कर्जवाटप	0.00	0.00	0.00
	येणे कर्ज	0.66	0.61	-7.58
	थकीत कर्ज	0.66	0.61	-7.58
<b>आधार:-</b> 1. व्यवस्थापक, जिल्हा मध्यवर्ती सहकारी बँक लि. धुळे				
2. धुळे जिल्हा सहकारी कृषि व ग्रामीण बहुउद्देशिय विकास बँक लि. धुळे				

तक्ता क्रं. 6.10

प्राथमिक कृषि पतपुरवठा संस्थांचा तपशिल

जिल्हा :- नंदुरबार

संदर्भ वर्ष :-2012-13 व 2013-14

( कोटी रुपये )

तपशिल	मागील वर्ष	चालू वर्ष	शेकडा बदल
1	2	3	4
1)संस्था ( संख्या )	246	276	12
सभासद (संख्या )	135744	105060	-23
खेळते भांडवल	45.42	28.59	-37
स्वनिधी	2.75	4.42	61
भाग भांडवल	8.19	8.42	3
त्यापैकी, राज्य शासनाचे (लाखात)	0.17	6.66	3818
कर्जदार सभासद (संख्या )	42777	64790	51
त्यापैकी, 1) अत्यल्प भूधारक ( 1 हेक्टर पर्यंत )	18200	11130	-39
2) अल्पभूधारक ( 1 ते 2 हेक्टर )	13110	22765	74
कर्ज वाटप	66.82	95.78	43
येणे कर्ज	40.43	131.09	224
कर्ज वसूली	62.98	69.51	10
थकीत कर्ज	9	6.32	-30
तोटयातील संस्था ( संख्या )	141	140	-1
तोटा	0.97	0.42	-57
वसुली पात्र रकमेशी थकीत कर्जाची टक्केवारी	22.26	24.35	9
<b>आधार :-</b> जिल्हा उपनिबंधक, सहकारी संस्था, नंदुरबार			

तक्ता क्र. 6.11

जिल्हयातील साखर कारखाने विषयक माहिती

जिल्हा :- नुंदरबार

संदर्भ वर्ष :- 2013-14

अ. क्र.	तालुका	साखर कारखान्याचे नांव	सहकारी/खाजगी	कामगार (संख्या)		गळीत क्षमता मे.टन	प्रत्यक्ष गाळप मे.टन	साखरेचे उत्पादन मे.टन	इतर उत्पादने			
				नियमित	हंगामी				इथेनॉल मे.टन	पेपर मे.टन	मद्यार्क हजार लि.	बीज मे. वॉट
1	2	3	4	5	6	7	8	9	10	11	12	13
1	शहादा	सातपुडा तापी परिसर सहकारी साखर कारखाना लि.	सहकारी	433	304	5000	418481	42046	0	0	11166	0.00
2	नुंदरबार	ऑस्टोरिया	खाजगी	116	110	2500	356843	39568	0	0	0	0
3	नवापूर	आदिवासी सहकारी साखर कारखाना मर्या डोकारे	सहकारी	154	173	1250	117693	11721	0	0	0	0

आधार :- कार्यकारी संचालक, साखर कारखाना पुरुषोत्तमनगर /समशेरपूर / डोकारे.



तक्ता क्रं. 6.12  
विविध प्रकारच्या सहकारी संस्था

जिल्हा :- नंदुरबार

संदर्भ वर्ष :- 2013-14

अ.क्र.	सहकारी संस्थेचा प्रकार	संस्था
1	2	3
1	<b>कृषि पतसंस्था (एकूण)</b>	276
	1.1 जिल्हा मध्यवर्ती सहकारी संस्था	0
	1.2 प्राथमिक कृषी सहकारी संस्था	138
	1.3 शेतकरी सेवा संस्था	35
	1.4 लॅम्पस सहकारी संस्था (आदिवासी सहकारी संस्था )	98
	1.5 धान्य बँका	0
	1.6 इतर	5
2	<b>बिगर कृषि पत संस्था (एकूण )</b>	218
	2.1 नागरी बँक	6
	2.2 नागरी पतसंस्था	110
	2.3 कर्मचारी पतसंस्था	56
	2.4 इतर बिगर-कृषि पतसंस्था	46
3	<b>पणन संस्था (एकूण )</b>	36
	3.1) जिल्हा पणन संस्था	3.11 सर्वसाधारण उद्येशीय 3.12 विशेष उद्येशीय
	3.2) प्राथमिक पणन संस्था	3.21 सर्वसामान्य तालुका खरेदी विक्री संघ 3.22 विशेष पणन संस्था
	3.3) इतर पणन संस्था	9
4	<b>उत्पादक संस्था (एकूण )</b>	496
	4.1 साखर कारखाने	2
	4.2 इतर शेती प्रक्रिया संस्था	0
	4.3 विणकर संस्था	4
	4.4 विणकर संस्था (हातमाग)	0
	4.5 औद्योगिक वसाहती / संस्था	8
	4.6 इतर औद्योगिक संस्था	100
	4.7 दुग्ध व्यवसाय संस्था	184
	4.8 मत्स्यव्यवसाय संस्था	29
	4.9 सहकारी सूत गिरण्या	2
	4.10 उपसा जलसिंचन संस्था	41
	4.11 इतर उत्पादक संस्था	126
5	<b>सामाजिक सेवा संस्था</b>	481
	5.1 ग्राहक भांडारे	19
	5.2 गृह निर्माण संस्था	132
	5.3 कामगार कंत्राटदार संस्था	195
	5.4 इतर सहकारी संस्था	135
	<b>एकूण संस्था ( 1 ते 5)</b>	1507
<b>आधार :-</b> जिल्हा उपनिबंधक, सहकारी संस्था, नंदुरबार.		

तक्ता क्रं. 6.13  
सहकारी संस्थाची वित्तीय स्थिती

जिल्हा :- नंदुरबार

संदर्भ वर्ष:- 2013-14

अ.क्र.	बाब	परिमाण	संख्या
1	2	3	4
1	सहकारी संस्थांची संख्या	संख्या	1507
2	एकूण सभासद संख्या	हजार	348.691
3	भरणा झालेले भागभांडवल		
	3.1 शासकीय भागभांडवल	रुपये लाखात	23.91
	3.2 स्वनिधी	रुपये लाखात	192.65
	3.3 एकूण	रुपये लाखात	216.56
4	ठेवी	रुपये लाखात	2541.73
5	खेळते भांडवल	रुपये लाखात	8242.42
6	31 मार्च, रोजी येणे कर्ज	रुपये लाखात	195.1
7	वर्षभरात केलेले कर्जवाटप	रुपये लाखात	452.79
8	खरेदीची किंमत	रुपये लाखात	34.25
9	विक्रीची किंमत	रुपये लाखात	36.40
10	नफा / तोटा		
	10.1 नफयातील संस्था	संख्या	504
	10.2 नफयाची रक्कम	रुपये लाखात	105.27
	10.3 तोटयातील संस्था	संख्या	1003
	10.4 तोटयाची रक्कम	रुपये लाखात	1202.93
	10.5 ना-नफा, ना- तोटा झालेल्या संस्था	संख्या	0
<b>आधार :-</b> जिल्हा उपनिबंधक सहकारी संस्था, नंदुरबार			

तक्ता क्र. 6.14

सहकारी संस्थांची लेखापरीक्षण वर्गाप्रमाणे संख्या

जिल्हा :- नंदुरबार

संदर्भ वर्ष :- 2013-14

अ.क्र.	तालुका	लेखापरीक्षण वर्गाप्रमाणे सहकारी संस्था				वर्गीकरण न केलेल्या	लेखा परीक्षण न झालेल्या	एकूण सहकारी संस्था
		अ	ब	क	ड			
1	2	3	4	5	6	7	8	9
1	अक्कलकुवा	1	13	12	0	1	63	90
2	अक्राणी	1	6	15	0	1	40	63
3	तळोदा	5	43	25	1	1	68	143
4	शहादा	33	96	58	7	2	259	455
5	नंदुरबार	26	95	55	3	1	232	412
6	नवापूर	9	33	18	0	1	141	202
जिल्हा एकूण		75	286	183	11	7	803	1365
आधार :- जिल्हा विशेष लेखापरीक्षक, सहकारी संस्था वर्ग 1, नंदुरबार.								

तक्ता क्र. 6.15

राज्य / जिल्हा कार्यक्षेत्र असलेल्या सहकारी बँकांचे कार्य

जिल्हा :- नंदुरबार

संदर्भ वर्ष :- 2013-14

अ.क्र.	बाब	जिल्हा मध्यवर्ती सहकारी बँक लि.	राज्य कृषि व ग्रामीण विकास बँक
1	2	3	4
1	बँक शाखा (शाखा)	91	4
2	सभासद		
	2.1 संस्था सभासद	3786	12
	2.2 वैयक्तिक सभासद	200	11100
3	भाग भांडवल	11020.85	56.36
4	राखीव व इतर निधी	10313.46	2104.69
5	ढेवी	50982.37	0.23
6	खेळते भांडवल	83774.65	4287.00
7	अल्प मुदतीची कर्जे वाटप		
	7.1 रोख पत	0	0
	7.2 वटविलेली बिले	31749.49	0
	7.3 एकूण ( 7.1+7.2)	31749.49	0
	7.4 पैकी कृषि कर्जे	26849.49	0
8	मध्यम मुदतीची कर्जे वाटप	749.16	0
9	दीर्घ मुदतीची कर्जे	503.83	0
10	येणे कर्जे		
	10.1 अल्प मुदतीची कर्जे	2455.81	0
	10.2 मध्यम मुदतीची कर्जे	6506.72	0
	10.3 दीर्घ मुदतीची कर्जे	6109.36	61.25
11	थकलेली कर्जे		
	11.1 अल्प मुदतीची कर्जे	17858.16	0
	11.2 मध्यम मुदतीची कर्जे	2033.85	0
	11.3 दीर्घ मुदतीची कर्जे	4617.29	61.25

आधार:- 1. व्यवस्थापक, जिल्हा मध्यवर्ती सहकारी बँक लि. धुळे  
2. धुळे जिल्हा सहकारी कृषि व ग्रामीण बहूउद्देशीय विकास बँक लि. धुळे

तक्ता क्र. 6.16

बिगर - कृषि सहकारी पतसंस्थांचे कार्य

जिल्हा : - नंदुरबार

संदर्भ वर्ष:- 2013-14

अ.क्र.	बाब	संस्था प्रकार					
		नागरी बँका	कर्मचारी पतपेढी आणि इतर	नागरी पतसंस्था	कर्मचारी पतपेढी	इतर (नागरी पतपेढी)	
1	2	3	4	5	6	7	
1	संस्था संख्या	6	1	110	55	9	
2	सभासद संख्या	16449	272	132441	7611	3885	
3	भाग भांडवल ( रुपये - हजारात)	81787.62	6686.00	33686.00	68972.50	1430.60	
4	राखीव व इतर निधी ( रुपये- हजारात)	155132.30	61.28	21251.69	3658.80	180.92	
5	ठेवी ( रुपये - हजारात )	8362.18	400.00	194285.90	6200.00	829.32	
6	खेळते भांडवल ( रुपये - हजारात )	10702.90	3460.00	68709.39	3811.00	4382.21	
7	कर्ज रुपये	7.1 दिलेली कर्जे	5532280.00	22430.00	5864881.00	355298.00	33227.00
		7.2 वसूल कर्जे	1405385.00	20187.00	3769186.00	232723.00	8590.00
		7.3 येणे कर्जे	327185.00	2250.00	3321998.00	401659.00	13450.00
		7.4 थकित कर्जे	27510.00	0.00	606152.00	14106.00	30770.00
<b>आधार :-</b> जिल्हा उपनिबंधक सहकारी संस्था, नंदुरबार							

तक्ता क्रं. 6.17

परवानाधारक सावकारांची संख्या आणि त्यांनी दिलेली कर्जे

जिल्हा :- नंदुरबार

संदर्भ वर्ष:- 2013-14

( रुपये हजारात )

अ. क्रं.	तालुका	परवानाधारक सावकारांची संख्या	व्यापा-यांना दिलेली कर्जे	इतरांना दिलेली कर्जे	एकूण ( 4+ 5 )
1	2	3	4	5	6
1	अक्कलकूवा	0	0.00	0.00	0.00
2	अक्राणी	0	0.00	0.00	0.00
3	तळोदा	6	0.00	4.10	4.10
4	शहादा	0	0.00	0.00	0.00
5	नंदुरबार	1	0.00	1335.00	1335.00
6	नवापुर	0	0.00	0.00	0.00
एकूण जिल्हा		7	0.00	1339.10	1339.10

आधार :- जिल्हा उपनिबंधक, सहकारी संस्था, नंदुरबार.

तक्ता क्र. 6.18

जिल्हा आणि प्राथमिक पणन सहकारी संस्थांचे कार्य

संदर्भ वर्ष:- 2013-14

जिल्हा :- नंदुरबार

(रुपये हजारात)

अ. क्र.	जिल्हा आणि प्राथमिक पणन संस्था	संस्था संख्या	सभासद संख्या	खेळते भांडवल (रु.)	खरेदीची किंमत (रु.)			विक्रीची किंमत (रु.)		
					कृषि उत्पादन	शेतीच्या गरजेच्या वस्तू	उपभोगाच्या वस्तू	मालक म्हणून	अडत्या म्हणून	एकूण
1	2	3	4	5	6	7	8	9	10	11
1	अक्कलकुवा	1	1680	64.00	0.00	836.00	0.00	804.00	0.00	804.00
2	अक्राणी	0	0	0.00	0.00	0.00	0.00	0.00	0.00	0.00
3	तळोदा	6	2629	10447.00	16811.00	75653.00	13421.00	114325.00	0.00	114325.00
4	शहादा	7	12496	3523.00	0.00	1052.00	0.00	1141.00	0.00	1141.00
5	नंदुरबार	6	2872	22850.00	165110.00	0.00	0.00	173110.00	0.00	173110.00
6	नवापूर	1	1052	612.00	0.00	520.00	0.00	0.00	0.00	0.00
<b>जिल्हा एकूण</b>		21	20729	37496.00	181921.00	78061.00	13421.00	289380.00	0.00	289380.00

अ. क्र.	जिल्हा /तालुका	कृषि उत्पादनाची विक्री (रुपये) (अडते व मालक म्हणून)							
		भात व तांदुळ	गहू	इतर अन्न धान्ये	कापूस	गळीताची धान्ये	डाळी	इतर	एकूण
1	2	12	13	14	15	16	17	18	19
1	अक्कलकुवा	0.00	0.00	0.00	0.00	0.00	0.00	0.00	0.00
2	अक्राणी	0.00	0.00	0.00	0.00	0.00	0.00	0.00	0.00
3	तळोदा	0.00	108.23	19.18	0.00	35.83	0.00	0.00	163.24
4	शहादा	0.00	0.00	0.00	0.00	0.00	0.00	0.00	0.00
5	नंदुरबार	0.00	0.00	0.00	0.00	0.00	0.00	0.00	0.00
6	नवापूर	89.20	30.00	40.00	35.00	40.00	10.00	30.00	274.20
<b>जिल्हा एकूण</b>		89.20	138.23	59.18	35.00	75.83	10.00	30.00	437.44

अ. क्र.	जिल्हा /तालुका	शेतीला आवश्यक वस्तूंची विक्री रु. (आडते व मालक म्हणून)					उपभोग्य वस्तूंची एकूण विक्री( रुपये )
		खते	बियाणे	कृषि अवजारे	इतर	एकूण	
1	2	20	21	22	23	24	25
1	अक्कलकुवा	5.24	2.79	0.00	0.00	8.03	0.00
2	अक्राणी	0.00	0.00	0.00	0.00	0.00	0.00
3	तळोदा	674.35	124.15	0.00	31.35	829.85	143.74
4	शहादा	1141.00	0.00	0.00	0.00	1141.00	0.00
5	नंदुरबार	1516.10	215.00	0.00	0.00	1731.10	0.00
6	नवापूर	50.74	0.00	0.00	0.00	50.74	0.00
<b>जिल्हा एकूण</b>		3387.43	341.94	0.00	31.35	3760.72	143.74

आधार :- जिल्हा उपनिबंधक, सहकारी संस्था, नंदुरबार.

जिल्हा : नंदुरबार

अ. क्र.	तालुका	कृषि उत्पन्न बाजार समित्यांची संख्या	उपबाजार पेठांची संख्या	भात		तांदुळ		नागली	
				आवक (टन)	मूल्य (रुपये)	आवक (टन)	मूल्य (रुपये)	आवक (टन)	मूल्य (रुपये)
1	2	3	4	5	6	7	8	9	10
1	अक्कलकुवा	0	0	0	0	0	0	0	0
2	अक्राणी	0	0	0	0	0	0	0	0
3	तळोदा	1	0	0	0	0	0	0	0
4	शहादा	1	3	0	0	0	0	0	0
5	नंदुरबार	1	2	0	0	35	991	0	0
6	नवापूर	1	3	459	5488	81	1483	0	0
<b>एकूण जिल्हा</b>		<b>4</b>	<b>8</b>	<b>459</b>	<b>5488</b>	<b>116</b>	<b>2474</b>	<b>0</b>	<b>0</b>

अ. क्र.	तालुका	गहू		बाजरी		ज्वारी		तूर	
		आवक (टन)	मूल्य (रुपये)	आवक (टन)	मूल्य (रुपये)	आवक (टन)	मूल्य (रुपये)	आवक (टन)	मूल्य (रुपये)
1	3	11	12	13	14	15	16	17	18
1	अक्कलकुवा	0	0	0	0	0	0	0	0
2	अक्राणी	0	0	0	0	0	0	0	0
3	तळोदा	3897	62353	119	1811	503	6081	101	3759
4	शहादा	2709	44393	56	834	2283	29241	98	3323
5	नंदुरबार	17381	277621	1205	17490	11166	125336	312	11218
6	नवापूर	1921	29706	0.05	1	506	6182	148	5477
<b>एकूण जिल्हा</b>		<b>25908</b>	<b>414073</b>	<b>1380.05</b>	<b>20136</b>	<b>14458</b>	<b>166840</b>	<b>659</b>	<b>23777</b>

अ. क्र.	तालुका	मूग		कुळीथ		कांदा		उडीद	
		आवक (टन)	मूल्य (रुपये)	आवक (टन)	मूल्य (रुपये)	आवक (टन)	मूल्य (रुपये)	आवक (टन)	मूल्य (रुपये)
1	3	19	20	21	22	23	24	25	26
1	अक्कलकुवा	0	0	0	0	0	0	0	0
2	अक्राणी	0	0	0	0	0	0	0	0
3	तळोदा	493	18998	0	0	0	0	1189	39241
4	शहादा	667	24176	0	0	0	0	321	9653
5	नंदुरबार	147	6905	6	105	0	0	112	3539
6	नवापूर	3	152	0	0	0	0	33	959
<b>एकूण जिल्हा</b>		<b>1310</b>	<b>50231</b>	<b>6</b>	<b>105</b>	<b>0</b>	<b>0</b>	<b>1655</b>	<b>53392</b>

आधार :- कृषि उत्पन्न बाजार समिती तळोदा, शहादा, नंदुरबार, नवापूर



तक्ता क्र. 6.20

निवडक कृषि मालाच्या त्रैमासिक सरासरी घाऊक किंमती

जिल्हा: - नंदुरबार

संदर्भ वर्ष :- 2013-14

अ. क्र.	कृषि मालाचे नांव	कृषि मालाचा वाण	त्रैमासिक सरासरी घाऊक किंमती (प्रति क्विंटल मूल्य रुपये)							
			एप्रिल - जून	गेल्या- वर्षीच्या तुलनेत वाढ	जुलै - सप्टेंबर	गेल्या- वर्षीच्या तुलनेत वाढ	ऑक्टोबर- डिसेंबर	गेल्या वर्षीच्या तुलनेत वाढ	जानेवारी - मार्च	गेल्या- वर्षीच्या तुलनेत वाढ
1	2	3	4	5	6	7	8	9	10	11
1	गहू	लोकवन	1613	31	1592	8	1755	18	1612	5
2	बाजरी	सुधारीत	1486	32	1399	9	1441	26	1498	9
3	हरभरा	चाफा	3425	-14	2665	-31	2358	-40	2769	-20
4	तूर	लाल	3355	36	2691	-9	3821	5	3532	0
5	उडीद	देशी	2707	-5	3342	19	3042	-1	3384	15
6	गूळ	पिवळा	0	-100	0	0	0	0	0	0
7	मठ	देशी	4334	55	2812	-13	5294	-7	5262	-9
8	मूग	चमकी	4692	26	4740	27	4564	38	5244	52
9	भुईमुग	एचबी 11	3124	-19	3538	-21	2842	-41	4677	100
10	मिरची ओली	जरिला	1541	19	2345	5	2009	49	1808	14
11	ज्वारी	9 नंबर	1327	16	1297	2	1160	-4	1415	9
12	कापूस	लक्ष्मी 510	0	0	0	0	4748	18	5148	29

आधार :- कृषि उत्पन्न बाजार समिती तळोदा, शहादा, नंदुरबार, नवापूर

तक्ता क्र. 6.21

सहकारी सूत गिरण्या, हातमाग व यंत्रमाग यांचा तपशिल

जिल्हा:- नंदुरबार

संदर्भ वर्ष:- 2013-14

अ.क्र.	तपशिल	तालुका					
		अक्कलकुवा	अक्राणी	तळोदा	शहादा	नंदुरबार	नवापुर
1	2	3	4	5	6	7	8
<b>अ) सहकारी सूत गिरण्या</b>							
1	एकूण गिरण्यांची संख्या	0	0	0	1	1	0
2	उत्पादन चालू असलेल्या गिरण्यांची संख्या	0	0	0	1	1	0
3	सभासद संख्या (000)	0	0	0	11702	1669	0
4	भाग भांडवल (रुपये - हजारात)	0	0	0	266030.00	33.66	0
5	त्यापैकी राज्य शासनाचे (रुपये - हजारात)	0	0	0	236670.00	0.00	0
6	चात्यांची संख्या (लाखात)	0	0	0	622.83	0	0
7	उत्पादीत सूताचे मूल्य (रुपये - हजारात)	0	0	0	2355545.00	0.00	0
8	तोट्यातील गिरण्या (संख्या)	0	0	0	1	1	0
9	तोटा (रुपये - हजारात)	0	0	0	67142.00	1.92	0
<b>ब) सहकारी हातमाग व यंत्रमाग -</b>							
1	एकूण संस्था (संख्या)	0	0	0	5	0	0
2	सभासद संख्या (000)	0	0	0	1253	0	0
3	भाग भांडवल (रुपये - हजारात)	0	0	0	3745.00	0.00	0
4	त्यापैकी राज्य शासनाचे (रुपये - हजारात)	0	0	0	2340.00	0.00	0
5	मागांची संख्या	0	0	0	38	0	0
6	उत्पादित मूल्य (रुपये - हजारात)	0	0	0	844.00	0.00	0
7	तोट्यातील संस्था (संख्या)	0	0	0	5	0	0
8	तोटा (रुपये - हजारात)	0	0	0	103.00	0.00	0
<b>आधार :-</b> जिल्हा उपनिबंधक सहकारी संस्था, कार्यालय, नंदुरबार							

तक्ता क्र. 7.1  
जिल्हयातील विजेचा वापर

जिल्हा :- नंदुरबार

संदर्भ वर्ष :- 2013-14

अ. क्र.	तालुका	एकूण विजेचा वापर 000 किलो वॉट तास							विजेचा दरडोई वापर	बीज जोडण्यांची संख्या (लाखात)
		घरगूती	व्यापारी कामासाठी लघुशक्ती साठी	औद्योगिक	सार्वजनिक दिवाबत्ती	कृषि	इतर	एकूण		
1	2	3	4	5	6	7	8	9	10	11
1	अक्कलकुवा	184	560	490	1130	3790	510	6664	2.71	0.06
2	अक्राणी	1160	160	140	640	3460	80	5640	2.88	0.04
3	तळोदा	4870	760	860	1680	16400	1240	25810	16.17	0.12
4	शहादा	23130	4430	443	11460	36290	5200	80953	19.85	0.44
5	नंदुरबार	20710	2890	5080	20410	53860	72500	175450	47.75	0.60
6	नवापूर	11300	2190	2880	10550	29740	3770	60430	22.23	0.28
एकूण जिल्हा		61354	10990	9893	45870	143540	83300	354947	21.53	1.54

आधार:- अधिक्षक अभियंता, महाराष्ट्र राज्य बीज वितरण कंपनी मर्या. नंदुरबार

तक्ता क्र. 7.2

मोटार वाहनांची आणि परमीटधारकांची संख्या

जिल्हा :- नंदुरबार

संदर्भ वर्ष :- 2013-14

अ.क्र.	बाब	एकूण वाहने	इंधनाच्या प्रकारा नुसार वाहने			गेल्या वर्षातील वाहनांची संख्या	गेल्या वर्षाच्या तुलनेत शेकडा वाढ
			डिझेल	पेट्रोल	सी.एन.जी.		
1	2	3	4	5	6	7	8
<b>प्रवासी वाहने</b>							
1	बसेस	49	49	0	0	49	0.00
2	मोटार आणि स्टेशन वॅगन्स	11850	4740	7110	0	11850	0.00
3	जीप	2931	2931	0	0	2873	2.02
4	टॅक्सी	219	219	0	0	219	0.00
5	तीन चाकी वाहने (रिक्षा)						
	अ) 3-सीटर	556	0	556	0	556	0.00
	ब) 6-सीटर	47	47	0	0	47	0.00
6	दुचाकी वाहने	69534	0	69534	0	68842	1.01
7	रुग्णवाहीका	64	64	0	0	64	0.00
8	शाळेच्या बसेस	15	15	0	0	15	0.00
<b>एकूण प्रवासी वाहने</b>		<b>85265</b>	<b>8065</b>	<b>77200</b>	<b>0</b>	<b>84515</b>	<b>0.89</b>
<b>माल वाहतूक-वाहने</b>							
1	तीन चाकी वाहने (रिक्षा)	2975	2975	0	0	2934	1.40
2	चार चाकी	974	974	0	0	959	1.56
3	ट्रॅक्टर्स	6885	6885	0	0	6794	1.34
4	जोड वाहने	737	737	0	0	737	0.00
5	इतर	4365	4365	0	0	4365	0.00
<b>एकूण माल वाहतूक-वाहने</b>		<b>15936</b>	<b>15936</b>	<b>0</b>	<b>0</b>	<b>15789</b>	<b>0.93</b>
<b>जिल्ह्यातील एकूण वाहने</b>		<b>101201</b>	<b>24001</b>	<b>77200</b>	<b>0</b>	<b>100304</b>	<b>0.89</b>
<b>परमीटधारकांची संख्या</b>							
1	हलकी वाहने	1168	1168	0	0	1168	0.00
2	जड वाहने	745	745	0	0	737	1.09
3	अॅटोरिक्षा	603	0	603	0	603	0.00
<b>आधार:- उप प्रादेशिक परिवहन अधिकारी, नंदुरबार</b>							

तक्ता क्रं. 7.3

महाराष्ट्र राज्य मार्ग परिवहन महामंडळाची प्रवासी वाहतूक

जिल्हा :- नंदुरबार

अ.क्र.	बाब	2011-12	2012-13	2013-14	2012-13 च्या तुलनेत 2013-14 मधील शेकडा बदल
1	2	3	4	5	6
1	वर्ष अखेरीस मार्गांची संख्या	335	346	343	-0.87
2	मार्गांची एकूण लांबी (कि.मी.)	23600.30	22966.20	25041.20	9.04
3	मार्गांची सरासरी लांबी (कि.मी.)	70.45	66.38	73.01	9.99
4	वर्षातील अस्तित्वात असलेल्या बसगाड्यांची संख्या	285	303	309	1.98
5	रस्त्यावर धावणा-या बस गाड्यांची दैनिक सरासरी संख्या	283	300	308	2.67
6	प्रवाशांची दैनिक सरासरी (संख्या लाखात)	114	118	122	3.39
7	वाहतुकीमुळे वर्षात मिळालेले उत्पन्न (रुपये लाखात)	8256.69	9008.69	9977.42	10.75
8	दर प्रवाशामागे मिळालेले सरासरी उत्पन्न (रुपये दर दिवशी)	19.79	20.92	22.48	7.46

आधार :- विभागीय नियंत्रक, महाराष्ट्र राज्य मार्ग परिवहन महामंडळ, धुळे

तक्ता क्रं. 7.4  
स्थानिक स्वराज्य संस्थांचे वाहतूक उपक्रम

जिल्हा :- नंदुरबार

स्थानिक स्वराज्य संस्थेचे नांव  
संदर्भ वर्ष :- 2013-14

अ.क्र.	बाब	परिमाण	नगरपरिषदा	महानगरपालिका
1	2	3	4	5
1	वर्षामध्ये प्रवासी वाहतूक केलेल्या एकूण अंतराची दैनिक सरासरी	किं.मी.	0	0
2	दैनिक सरासरी प्रवासी संख्या	संख्या	0	0
3	परिवहन सेवेसाठी वापरात असणा-या दैनिक बसेसची सरासरी संख्या (अ) स्थानिक स्वराज्य संस्था (ब) कंत्राटावर (क) इतर	संख्या	0 0 0	0 0 0
4	निव्वळ नफा / तोटा	लाख रु.	0	0
5	विद्यार्थी, अपंग, वरिष्ठ नागरिक, रुग्ण यांना प्रवासी भाड्यातून सुट/सवलत दिलेली एकूण रक्कम	रुपये	0	0

**टिप:-** जिल्हयातील स्थानिक स्वराज्य संस्थेचे वाहतूक उपक्रम सेवा सुरु नसल्याने माहिती निरंक दर्शविण्यात येत आहे.

**आधार:-** नगरपरिषदा ( सर्व )

तक्ता क्रं. 7.5  
पोस्ट आणि दूरध्वनी सेवा यांची आकडेवारी

जिल्हा : - नंदुरबार

संदभ वर्ष :- 2013-14

अ. क्र.	तालुका	पोस्टांची संख्या	पत्र पेटयांची संख्या	पोस्टमनांची संख्या	पोस्टाची सुविधा असलेल्या गावांची संख्या	वैयक्तिक दूरध्वनी संख्या			सार्वजनिक दूरध्वनी केंद्रांची संख्या (PCO)
						ग्रामीण	नागरी	एकूण	
1	2	3	4	5	6	7	8	9	10
1	अक्कलकुवा	10	33	0	55	389	0	389	62
2	अक्राणी	22	59	1	150	179	0	179	4
3	तळोदा	18	59	2	116	461	853	1314	36
4	शहादा	61	168	4	140	1360	1656	3016	58
5	नंदुरबार	44	170	9	170	1525	3690	5215	115
6	नवापूर	41	178	4	50	576	871	1447	34
एकूण जिल्हा		196	667	20	681	4490	7070	11560	309

**आधार :-** 1. प्रवर अधीक्षक, डाकघर धुळे विभाग, धुळे  
2. सहाय्यक प्रबंधक, भारत संचार निगम लि., धुळे

तक्ता क्रं. 7.6

रोड प्लॅन 2001-2021(सुधारीत आराखडा) नुसार जिल्हयातील रस्तेविकास कार्यक्रमाची प्रगती

जिल्हा :- नंदुरबार

संदर्भ वर्ष :- 2013-14

अ. क्र.	तालुका	31 मार्च 2014 अखेर पर्यंत स्थिती								
		ग्रामीण रस्ते			इतर रस्ते			एकूण		
		लक्ष्य	साध्य	प्रत्यक्ष खर्च	लक्ष्य	साध्य	प्रत्यक्ष खर्च	लक्ष्य	साध्य	प्रत्यक्ष खर्च
1	2	3	4	5	6	7	8	9	10	11
1	अक्कलकुवा	678.25	277.45	205.15	242.09	190.94	44.50	920.34	468.39	249.65
2	अक्राणी	1306.29	467.82	70.72	289.50	201.10	93.25	1595.79	668.92	163.97
3	तळोदा	281.70	136.80	148.36	134.60	130.70	83.10	416.30	267.50	231.46
4	शहादा	543.12	300.97	226.30	261.25	259.25	46.25	804.37	560.22	272.55
5	नंदुरबार	607.52	549.62	649.63	284.02	284.02	178.25	891.54	833.64	827.88
6	नवापूर	630.24	558.07	339.21	208.60	208.60	68.48	838.84	766.67	407.69
एकूण जिल्हा		4047.12	2290.73	1639.37	1420.06	1274.61	513.83	5467.18	3565.34	2153.20
आधार :- कार्यकारी अभियंता, बांधकाम विभाग, जिल्हा परिषद, नंदुरबार										



तक्ता क्र. 7.7

प्रकार व पृष्ठभाग यानुसार रस्त्यांची लांबी

( लांबी :- कि.मी. मध्ये )

जिल्हा : - नंदुरबार

संदर्भ वर्ष:- 2013-14

अ. क्र.	बाब	रस्त्याचा प्रकार							
		राष्ट्रीय महामार्ग	द्रुतगती मार्ग	प्रमुख राज्य महामार्ग	राज्य महामार्ग	प्रमुख जिल्हा रस्ते	इतर जिल्हा रस्ते	ग्रामीण रस्ते	एकूण रस्त्याची लांबी
1	2	3	4	5	6	7	8	9	10
1	<b>सिमेंट कॉक्रीट</b>								
1	अ) सा.बां.वि.	0.00	0.00	0.00	0.00	0.00	0.00	0.00	0.00
2	ब) जिल्हा परिषद	0.00	0.00	0.00	0.00	0.00	0.00	0.00	0.00
3	क) न.पा./म.न.पा.	0.00	0.00	0.00	0.00	0.00	13.50	0.00	13.50
2	<b>डांबरी</b>								
1	अ) सा.बां.वि.	44.00	0.00	215.78	588.02	684.44	0.00	0.00	1532.24
2	ब) जिल्हा परिषद	0.00	0.00	0.00	0.00	0.00	1178.64	1521.42	2700.06
3	क) न.पा./म.न.पा.	0.00	0.00	0.00	0.00	0.00	136.92	0.00	136.92
3	<b>खडीचे</b>								
1	अ) सा.बां.वि.	0.00	0.00	0.00	2.40	42.34	0.00	0.00	44.74
2	ब) जिल्हा परिषद	0.00	0.00	0.00	0.00	0.00	95.96	769.31	865.27
3	क) न.पा./म.न.पा.	0.00	0.00	0.00	0.00	0.00	37.85	0.00	37.85
4	<b>इतर / अपृष्ठांकीत</b>								
1	अ) सा.बां.वि.	0.00	0.00	9.20	25.00	43.34	0.00	0.00	77.54
2	ब) जिल्हा परिषद	0.00	0.00	0.00	0.00	0.00	145.45	1756.39	1901.84
3	क) न.पा./म.न.पा.	0.00	0.00	0.00	0.00	0.00	15.24	0.00	15.24
5	<b>एकूण लांबी</b>								
1	अ) सा.बां.वि.	44.00	0.00	224.98	615.42	770.12	0.00	0.00	1654.52
2	ब) जिल्हा परिषद	0.00	0.00	0.00	0.00	0.00	1420.05	4047.12	5467.17
3	क) न.पा./म.न.पा.	0.00	0.00	0.00	0.00	0.00	203.51	0.00	203.51
<b>जिल्हा एकूण</b>		<b>44.00</b>	<b>0.00</b>	<b>224.98</b>	<b>615.42</b>	<b>770.12</b>	<b>1623.56</b>	<b>4047.12</b>	<b>7325.20</b>
<b>आधार:-</b> 1. अधीक्षक, अभियंता सार्वजनिक बांधकाम मंडळ, धुळे 2. कार्यकारी अभियंता, राष्ट्रीय महामार्ग, जळगांव 3. शहर अभियंता न.पा. सर्व									

तक्ता क्र. 7. 8

तालुक्यातील रस्तेविषयक आकडेवारी (आदिवासी + बिगर आदिवासी क्षेत्र)

जिल्हा: - नंदुरबार

लांबी (कि.मी.)

संदर्भ वर्ष:- 2013-14

अ. क्र.	तालुका	रस्त्यांची लांबी							
		राष्ट्रीय महामार्ग	द्रुतगती मार्ग	प्रमुख राज्य महामार्ग	राज्य महामार्ग	प्रमुख जिल्हा मार्ग	इतर जिल्हा मार्ग	ग्राम मार्ग	एकूण लांबी
1	2	3	4	5	6	7	8	9	10
1	अक्कलकुवा	0.00	0.00	72.03	46.46	51.80	242.09	678.25	1090.63
2	अक्राणी	0.00	0.00	53.60	72.99	33.71	289.50	1306.29	1756.09
3	तळोदा	0.00	0.00	19.41	43.45	69.02	134.59	281.70	548.17
4	शहादा	0.00	0.00	44.34	150.62	302.72	285.25	543.12	1326.05
5	नंदुरबार	0.00	0.00	35.60	178.90	126.65	463.53	607.52	1412.20
6	नवापूर	44.00	0.00	0.00	123.00	186.22	208.60	630.24	1192.06
<b>एकूण जिल्हा</b>		<b>44.00</b>	<b>0.00</b>	<b>224.98</b>	<b>615.42</b>	<b>770.12</b>	<b>1623.56</b>	<b>4047.12</b>	<b>7325.20</b>

अ. क्र.	तालुका	पृष्ठभागानुसार रस्त्यांची लांबी				प्रती शंभर चौ.कि.मी.क्षेत्रफळा मागे रस्त्यांची लांबी	
		अपृष्ठांकित	पृष्ठांकित			पृष्ठांकित	एकूण
			खडीचे	डांबरी /सिमेंट काँक्रीट	एकूण		
1	2	11	12	13	14	15	16
1	अक्कलकुवा	455.55	105.25	529.83	635.08	73.10	125.54
2	अक्राणी	948.47	273.48	534.14	807.62	159.63	347.10
3	तळोदा	160.50	49.92	337.75	387.67	100.73	142.44
4	शहादा	262.29	208.74	855.03	1063.77	100.06	124.72
5	नंदुरबार	88.40	116.43	1207.37	1323.80	118.61	126.53
6	नवापूर	79.41	194.05	918.60	1112.65	115.50	123.75
<b>एकूण जिल्हा</b>		<b>1994.62</b>	<b>947.86</b>	<b>4382.72</b>	<b>5330.58</b>	<b>89.51</b>	<b>123.01</b>

- आधार :- 1. अधिक्षक, अभियंता सार्वजनिक बांधकाम मंडळ , धुळे  
 2. कार्यकारी अभियंता, सार्वजनिक बांधकाम विभाग, शहादा/नंदुरबार  
 3. कार्यकारी अभियंता, बांधकाम विभाग, जिल्हा परिषद, नंदुरबार

तक्ता क्र. 7.9

पिण्याच्या पाण्याच्या सोयी व टंचाई संबधी केलेल्या उपाययोजना

जिल्हा :- नंदुरबार

संदर्भ वर्ष :- 2013-14

अ. क्रं.	बाबी	तालुका						जिल्हा एकूण
		अक्कलकुवा	अक्राणी	तळोदा	शहादा	नंदुरबार	नवापूर	
1	2	3						4
1	वस्ती असलेल्या गावांची एकूण संख्या	189	162	92	182	149	156	930
2	गावातील वाडया / वस्त्यांची संख्या	790	938	30	43	37	221	2059
3	बारा महिने पुरेसे पाणी उपलब्ध असलेल्या							
	3.1 गावांची संख्या	189	159	92	169	133	153	895
	3.2 त्याखालील वाडया / वस्त्यांची संख्या	790	935	30	42	36	218	2051
4	त्यापैकी नळाने पाणी पुरवठा योजनेद्वारे पाणी पुरवठा करण्यात येत असलेल्या							
	4.1 गावांची संख्या	11	8	77	140	98	92	426
	4.2 त्याखालील वाडया / वस्त्यांची संख्या	14	8	30	99	145	151	447
5	पिण्याच्या पाण्याची टंचाई असलेली गावे व वाडया / वस्त्या							
	संदर्भ वर्षातील							
	अ) एकूण टंचाईग्रस्त गावे ( संख्या )	0	3	0	13	16	3	35
	ब) एकूण वाडया / वस्त्या ( संख्या )	0	3	0	1	1	3	8
	बृहत आराखडयानुसार							
	अ) एकूण टंचाईग्रस्त गावे ( संख्या )	0	3	0	13	16	3	35
	ब) एकूण वाडया / वस्त्या ( संख्या )	0	3	0	1	1	3	8
6	केलेली उपाययोजना							
	अ) टँकरने पुरवठा होणा-या							
	गावांची संख्या	0	0	0	0	0	0	0
	गावांतील वाडया / वस्त्यांची संख्या	0	2	0	0	0	0	2
	टँकरची संख्या	0	2	0	0	0	0	2
	ब) बैलगाडीने पुरवठा होण्या-या							
	गावांची संख्या	0	0	0	0	0	0	0
	गावांतील वाडया / वस्त्यांची संख्या	0	0	0	0	0	0	0
	बैलगाडयांची संख्या	0	0	0	0	0	0	0
	क) इतर साधनांनी पुरवठा होणा-या							
	गावांची संख्या	0	3	0	13	16	3	35
	गावांतील वाडया / वस्त्यांची संख्या	0	1	0	1	1	3	6
	साधने संख्या	0	4	0	14	17	6	41
<b>आधार :-</b> कार्यकारी अभियंता, ग्रामीण पाणी पुरवठा, जिल्हा परिषद, नंदुरबार								

तक्ता क्रं. 7.10

अनुसूचित जाती व नवबौध्द वैयक्तिक नळजोडणी

जिल्हा:- नंदुरबार

संदर्भ वर्ष :- 2013-14

अ.क्रं.	तालुका	लाभार्थी (संख्या )	खर्च ( लाखात )
1	2	3	4
1	अक्कलकुवा	0	0.00
2	अक्राणी	0	0.00
3	तळोदा	45	0.90
4	शहादा	0	0.00
5	नंदुरबार	0	0.00
6	नवापूर	0	0.00
जिल्हा एकूण		45	0.90
आधार:- कार्यकारी अभियंता, ग्रामीण पाणी पुरवठा, जिल्हा परिषद, नंदुरबार			

तक्ता क्र. 7.11

ग्रामीण भागात शौचालयाची सुविधा असणा-या कुटुंबांची संख्या

जिल्हा :- नंदुरबार

संदर्भ वर्ष :- 2013-14

अ.क्र.	तालुका	दारिद्र्य रेषेखालील				दारिद्र्य रेषेवरील			
		एकूण कुटुंबे	शौचालये असलेली	शौचालये नसलेली	शौचालये नसलेल्या कुटुंबांची टक्केवारी	एकूण कुटुंबे	शौचालये असलेली	शौचालये नसलेली	शौचालये नसलेल्या कुटुंबांची टक्केवारी
1	2	3	4	5	6	7	8	9	10
1	अक्कलकुवा	27708	4641	23067	83.25	13626	2622	11004	80.76
2	अक्राणी	18557	2470	16087	86.69	10710	1115	9595	89.59
3	तळोदा	25591	10965	14626	57.15	21053	7785	13268	63.02
4	शहादा	26852	14563	12289	45.77	25097	6945	18152	72.33
5	नंदुरबार	34563	7922	26641	77.08	28888	10972	17916	62.02
6	नवापूर	16760	6727	10033	59.86	8586	2576	6010	70.00
एकूण जिल्हा		150031	47288	102743	68.48	107960	32015	75945	70.35

आधार :- उपमुख्य कार्यकारी अधिकारी (ग्रामपंचयात) विभाग, जिल्हा परिषद, नंदुरबार

तक्ता क्रं. 8.1

जिल्हयातील प्राथमिक शाळांबाबतची माहिती

जिल्हा :- नंदुरबार

संदर्भ वर्ष :- 2013-14

अ.क्रं.	तालुका	बाब	शासकीय शाळा				स्वच्छता गृहाची सुविधा असलेल्या शाळा
			संख्या	शिक्षकांची संख्या	विद्यार्थ्यांची संख्या		
					मुले	मुली	
1	2	3	4	5	6	7	8
1	अक्कलकुवा	एकूण	17	136	2979	2391	17
		पैकी मुलीकरिता	0	0	0	0	0
2	अक्राणी	एकूण	17	141	2657	2669	17
		पैकी मुलीकरिता	0	0	0	0	0
3	तळोदा	एकूण	8	102	1399	1365	8
		पैकी मुलीकरिता	0	0	0	0	0
4	शहादा	एकूण	11	103	2148	1737	10
		पैकी मुलीकरिता	0	0	0	0	0
5	नंदुरबार	एकूण	7	76	1182	1015	7
		पैकी मुलीकरिता	0	0	0	0	0
6	नवापूर	एकूण	16	163	2484	2478	15
		पैकी मुलीकरिता	0	0	0	0	0
एकूण जिल्हा		एकूण	76	721	12849	11655	74
		पैकी मुलीकरिता	0	0	0	0	0

अ.क्रं.	तालुका	बाब	स्थानिक स्वराज्य संस्थांच्या शाळा				स्वच्छता गृहाची सुविधा असलेल्या शाळा
			संख्या	शिक्षकांची संख्या	विद्यार्थ्यांची संख्या		
					मुले	मुली	
1	2	3	9	10	11	12	13
1	अक्कलकुवा	एकूण	298	824	9780	9940	298
		पैकी मुलीकरिता	2	8	0	281	2
2	अक्राणी	एकूण	291	743	7796	8089	289
		पैकी मुलीकरिता	0	0	0	0	0
3	तळोदा	एकूण	138	477	6682	6339	139
		पैकी मुलीकरिता	2	17	0	611	2
4	शहादा	एकूण	248	789	12698	11783	233
		पैकी मुलीकरिता	11	119	0	1905	11
5	नंदुरबार	एकूण	184	586	9146	9033	185
		पैकी मुलीकरिता	3	18	0	157	3
6	नवापूर	एकूण	255	606	6041	6038	253
		पैकी मुलीकरिता	4	207	0	1103	4
एकूण जिल्हा		एकूण	1414	4025	52143	51222	1397
		पैकी मुलीकरिता	22	369	0	4057	22

तक्ता क्रं. 8.1

जिल्हयातील प्राथमिक शाळांबाबतची माहिती

जिल्हा :- नंदुरबार

संदर्भ वर्ष :- 2013-14

अ.क्रं.	तालुका	बाब	खाजगी अनुदानित शाळा				स्वच्छता गृहाची सुविधा असलेल्या शाळा
			संख्या	शिक्षकांची संख्या	विद्यार्थ्यांची संख्या		
					मुले	मुली	
1	2	3	14	15	16	17	18
1	अक्कलकुवा	एकूण	9	72	2404	1872	9
		पैकी मुलीकरिता	0	0	0	0	0
2	अक्राणी	एकूण	13	91	1901	1753	13
		पैकी मुलीकरिता	0	0	0	0	0
3	तळोदा	एकूण	21	295	7083	5663	21
		पैकी मुलीकरिता	2	15	0	452	2
4	शहादा	एकूण	78	444	8591	7536	78
		पैकी मुलीकरिता	0	0	0	0	
5	नंदुरबार	एकूण	126	1186	18113	15158	126
		पैकी मुलीकरिता	3	24	0	281	3
6	नवापूर	एकूण	43	629	6611	6171	43
		पैकी मुलीकरिता	2	158	0	1110	2
एकूण जिल्हा		एकूण	290	2717	44703	38153	290
		पैकी मुलीकरिता	7	197	0	1843	7

अ.क्रं.	तालुका	बाब	खाजगी विना अनुदानित शाळा				स्वच्छता गृहाची सुविधा असलेल्या शाळा
			संख्या	शिक्षकांची संख्या	विद्यार्थ्यांची संख्या		
					मुले	मुली	
1	2	3	19	20	21	22	23
1	अक्कलकुवा	एकूण	7	49	13646	1049	7
		पैकी मुलीकरिता	0	0	0	0	0
2	अक्राणी	एकूण	5	23	280	237	5
		पैकी मुलीकरिता	0	0	0	0	0
3	तळोदा	एकूण	16	99	396	287	16
		पैकी मुलीकरिता	0	0	0	0	0
4	शहादा	एकूण	55	253	1713	1165	55
		पैकी मुलीकरिता	0	0	0	0	0
5	नंदुरबार	एकूण	38	576	5982	3616	38
		पैकी मुलीकरिता	0	0	0	0	0
6	नवापूर	एकूण	27	212	1733	1176	27
		पैकी मुलीकरिता	0	0	0	0	0
एकूण जिल्हा		एकूण	148	1212	23750	7530	148
		पैकी मुलीकरिता	0	0	0	0	0

तक्ता क्रं. 8.1

जिल्हयातील प्राथमिक शाळांबाबतची माहिती

जिल्हा :- नंदुरबार

संदर्भ वर्ष :- 2013-14

अ.क्रं.	तालुका	बाब	एकूण शाळा				स्वच्छता गृहांची सुविधा असलेल्या शाळा
			संख्या	शिक्षकांची संख्या	विद्यार्थ्यांची संख्या		
					मुले	मुली	
1	2	3	24	25	26	27	28
1	अक्कलकुवा	एकूण	331	1081	28809	15252	331
		पैकी मुलीकरिता	2	8	0	281	2
2	अक्राणी	एकूण	326	998	12634	12748	324
		पैकी मुलीकरिता	0	0	0	0	0
3	तळोदा	एकूण	183	973	15560	13654	184
		पैकी मुलीकरिता	4	32	0	1063	4
4	शहादा	एकूण	392	1589	25150	22221	376
		पैकी मुलीकरिता	11	119	0	1905	11
5	नंदुरबार	एकूण	355	2424	34423	28822	356
		पैकी मुलीकरिता	6	42	0	438	6
6	नवापूर	एकूण	341	1610	16869	15863	338
		पैकी मुलीकरिता	6	365	0	2213	6
एकूण जिल्हा		एकूण	1928	8675	133445	108560	1909
		पैकी मुलीकरिता	29	566	0	5900	29

टिप :- उपरोक्त माहितीमध्ये एकात्मिक आदिवासी विकास विभागा अंतर्गत येणा-या आश्रम शाळांची माहिती समाविष्ट करण्यात आलेली नाही.

आधार :- शिक्षणाधिकारी, ( प्राथमिक) विभाग, जिल्हा परिषद, नंदुरबार



तक्ता क्र. 8.2

जिल्हयातील माध्यमिक शाळांबाबतची माहिती

जिल्हा :- नंदुरबार

संदर्भ वर्ष :- 2013-14

अ. क्र.	तालुका	बाब	शासकीय शाळा				
			संख्या	शिक्षकांची संख्या	विद्यार्थ्यांची संख्या		स्वच्छता गृहाची सुविधा असलेल्या शाळा
					मुले	मुली	
1	2	3	4	5	6	7	8
1	अक्कलकुवा	एकूण	0	0	0	0	0
		पैकी मुलीकरिता	0	0	0	0	0
2	अक्राणी	एकूण	0	0	0	0	0
		पैकी मुलीकरिता	0	0	0	0	0
3	तळोदा	एकूण	0	0	0	0	0
		पैकी मुलीकरिता	0	0	0	0	0
4	शहादा	एकूण	0	0	0	0	0
		पैकी मुलीकरिता	0	0	0	0	0
5	नंदुरबार	एकूण	0	0	0	0	0
		पैकी मुलीकरिता	0	0	0	0	0
6	नवापूर	एकूण	0	0	0	0	0
		पैकी मुलीकरिता	0	0	0	0	0
एकूण जिल्हा		एकूण	0	0	0	0	0
		पैकी मुलीकरिता	0	0	0	0	0

अ. क्र.	तालुका	बाब	स्थानिक स्वराज्य संस्थांच्या शाळा				
			संख्या	शिक्षकांची संख्या	विद्यार्थ्यांची संख्या		स्वच्छता गृहाची सुविधा असलेल्या शाळा
					मुले	मुली	
1	2	3	9	10	11	12	13
1	अक्कलकुवा	एकूण	0	0	0	0	0
		पैकी मुलीकरिता	0	0	0	0	0
2	अक्राणी	एकूण	0	0	0	0	0
		पैकी मुलीकरिता	0	0	0	0	0
3	तळोदा	एकूण	0	0	0	0	0
		पैकी मुलीकरिता	0	0	0	0	0
4	शहादा	एकूण	1	29	617	480	1
		पैकी मुलीकरिता	0	0	0	0	0
5	नंदुरबार	एकूण	1	14	215	178	1
		पैकी मुलीकरिता	0	0	0	0	0
6	नवापूर	एकूण	0	0	0	0	0
		पैकी मुलीकरिता	0	0	0	0	0
एकूण जिल्हा		एकूण	2	43	832	658	2
		पैकी मुलीकरिता	0	0	0	0	0

तक्ता क्रं. 8.2

जिल्हयातील माध्यमिक शाळांबाबतची माहिती

जिल्हा :- नंदुरबार

संदर्भ वर्ष :- 2013-14

अ. क्रं.	तालुका	बाब	खाजगी अनुदानित शाळा				
			संख्या	शिक्षकांची संख्या	विद्यार्थ्यांची संख्या		स्वच्छता गृहांची सुविधा असलेल्या शाळा
					मुले	मुली	
1	2	3	14	15	16	17	18
1	अक्कलकुवा	एकूण	15	257	4730	3820	15
		पैकी मुलीकरिता	0	0	0	0	0
2	अक्राणी	एकूण	3	55	1320	1690	3
		पैकी मुलीकरिता	1	15	0	520	1
3	तळोदा	एकूण	12	257	5350	4320	12
		पैकी मुलीकरिता	1	10	0	331	1
4	शहादा	एकूण	49	805	19273	14393	49
		पैकी मुलीकरिता	3	61	0	1112	3
5	नंदुरबार	एकूण	58	919	19940	16280	58
		पैकी मुलीकरिता	3	73	0	10231	3
6	नवापूर	एकूण	31	438	10556	8644	31
		पैकी मुलीकरिता	0	0	0	0	0
एकूण जिल्हा		एकूण	168	2731	61169	49147	168
		पैकी मुलीकरिता	8	159	0	12194	8

अ. क्रं.	तालुका	बाब	खाजगी विना अनुदानित शाळा				
			संख्या	शिक्षकांची संख्या	विद्यार्थ्यांची संख्या		स्वच्छता गृहांची सुविधा असलेल्या शाळा
					मुले	मुली	
1	2	3	19	20	21	22	23
1	अक्कलकुवा	एकूण	11	78	1540	1021	11
		पैकी मुलीकरिता	0	0	0	0	0
2	अक्राणी	एकूण	9	68	651	503	9
		पैकी मुलीकरिता	0	0	0	0	0
3	तळोदा	एकूण	8	61	653	545	8
		पैकी मुलीकरिता	0	0	0	0	0
4	शहादा	एकूण	20	144	3093	1653	20
		पैकी मुलीकरिता	0	0	0	0	0
5	नंदुरबार	एकूण	17	146	1798	1511	17
		पैकी मुलीकरिता	0	0	0	0	0
6	नवापूर	एकूण	21	185	1422	1150	21
		पैकी मुलीकरिता	0	0	0	0	0
एकूण जिल्हा		एकूण	86	682	9157	6383	86
		पैकी मुलीकरिता	0	0	0	0	0

तक्ता क्रं. 8.2

जिल्हयातील माध्यमिक शाळांबाबतची माहिती

जिल्हा :- नंदुरबार

संदर्भ वर्ष :- 2013-14

अ. क्रं.	तालुका	बाब	एकूण शाळा				
			संख्या	शिक्षकांची संख्या	विद्यार्थ्यांची संख्या		स्वच्छता गृहाची सुविधा असलेल्या शाळा
					मुले	मुली	
1	2	3	24	25	26	27	28
1	अक्कलकुवा	एकूण	26	335	6270	4841	26
		पैकी मुलीकरिता	0	0	0	0	0
2	अक्राणी	एकूण	12	123	1971	2193	12
		पैकी मुलीकरिता	1	15	0	520	1
3	तळोदा	एकूण	20	318	6003	4865	20
		पैकी मुलीकरिता	1	10	0	331	1
4	शहादा	एकूण	70	978	22983	16526	70
		पैकी मुलीकरिता	3	61	0	1112	3
5	नंदुरबार	एकूण	76	1079	21953	17969	76
		पैकी मुलीकरिता	3	73	0	10231	3
6	नवापूर	एकूण	52	623	11978	9794	52
		पैकी मुलीकरिता	0	0	0	0	0
एकूण जिल्हा		एकूण	256	3456	71158	56188	256
		पैकी मुलीकरिता	8	159	0	12194	8

टिप :- उपरोक्त माहितीमध्ये एकात्मिक आदिवासी विकास विभागा अंतर्गत येणा-या आश्रम शाळांची माहिती समाविष्ट करण्यात आलेली नाही.

आधार :- शिक्षणाधिकारी, ( माध्यमिक) विभाग, जिल्हा परिषद, नंदुरबार

तक्ता क्रं. 8.3

जिल्हयातील उच्च माध्यमिक शाळांबाबतची माहिती

जिल्हा :- नंदुरबार

संदर्भ वर्ष :- 2013-14

अ. क्रं.	तालुका	बाव	शासकीय शाळा				
			संख्या	शिक्षकांची संख्या	विद्यार्थ्यांची संख्या		स्वच्छता गृहाची सुविधा असलेल्या शाळा
					मुले	मुली	
1	2	3	4	5	6	7	8
1	अक्कलकुवा	एकूण	0	0	0	0	0
		पैकी मुलीकरिता	0	0	0	0	0
2	अक्राणी	एकूण	0	0	0	0	0
		पैकी मुलीकरिता	0	0	0	0	0
3	तळोदा	एकूण	0	0	0	0	0
		पैकी मुलीकरिता	0	0	0	0	0
4	शहादा	एकूण	0	0	0	0	0
		पैकी मुलीकरिता	0	0	0	0	0
5	नंदुरबार	एकूण	0	0	0	0	0
		पैकी मुलीकरिता	0	0	0	0	0
6	नवापूर	एकूण	0	0	0	0	0
		पैकी मुलीकरिता	0	0	0	0	0
एकूण जिल्हा		एकूण	0	0	0	0	0
		पैकी मुलीकरिता	0	0	0	0	0

अ. क्रं.	तालुका	बाव	स्थानिक स्वराज्य संस्थांच्या शाळा				
			संख्या	शिक्षकांची संख्या	विद्यार्थ्यांची संख्या		स्वच्छता गृहाची सुविधा असलेल्या शाळा
					मुले	मुली	
1	2	3	9	10	11	12	13
1	अक्कलकुवा	एकूण	0	0	0	0	0
		पैकी मुलीकरिता	0	0	0	0	0
2	अक्राणी	एकूण	0	0	0	0	0
		पैकी मुलीकरिता	0	0	0	0	0
3	तळोदा	एकूण	0	0	0	0	0
		पैकी मुलीकरिता	0	0	0	0	0
4	शहादा	एकूण	1	9	226	93	1
		पैकी मुलीकरिता	0	0	0	0	0
5	नंदुरबार	एकूण	0	0	0	0	0
		पैकी मुलीकरिता	0	0	0	0	0
6	नवापूर	एकूण	0	0	0	0	0
		पैकी मुलीकरिता	0	0	0	0	0
एकूण जिल्हा		एकूण	1	9	226	93	1
		पैकी मुलीकरिता	0	0	0	0	0

तक्ता क्रं. 8.3

जिल्हयातील उच्च माध्यमिक शाळांबाबतची माहिती

जिल्हा :- नंदुरबार

संदर्भ वर्ष :- 2013-14

अ. क्रं.	तालुका	बाव	खाजगी अनुदानित शाळा				
			संख्या	शिक्षकांची संख्या	विद्यार्थ्यांची संख्या		स्वच्छता गृहांची सुविधा असलेल्या शाळा
					मुले	मुली	
1	2	3	14	15	16	17	18
1	अक्कलकुवा	एकूण	3	27	955	618	3
		पैकी मुलीकरिता	0	0	0	0	0
2	अक्राणी	एकूण	1	23	491	377	1
		पैकी मुलीकरिता	0	0	0	0	0
3	तळोदा	एकूण	4	32	1111	814	4
		पैकी मुलीकरिता	0	0	0	0	0
4	शहादा	एकूण	14	142	3756	2679	14
		पैकी मुलीकरिता	0	0	0	0	0
5	नंदुरबार	एकूण	21	165	3885	3242	21
		पैकी मुलीकरिता	0	0	0	0	0
6	नवापूर	एकूण	9	56	2698	2169	9
		पैकी मुलीकरिता	0	0	0	0	0
एकूण जिल्हा		एकूण	52	445	12896	9899	52
		पैकी मुलीकरिता	0	0	0	0	0

अ. क्रं.	तालुका	बाव	खाजगी विना अनुदानित शाळा				
			संख्या	शिक्षकांची संख्या	विद्यार्थ्यांची संख्या		स्वच्छता गृहांची सुविधा असलेल्या शाळा
					मुले	मुली	
1	2	3	19	20	21	22	23
1	अक्कलकुवा	एकूण	5	12	703	474	5
		पैकी मुलीकरिता	0	0	0	0	0
2	अक्राणी	एकूण	1	3	0	149	1
		पैकी मुलीकरिता	1	3	0	149	1
3	तळोदा	एकूण	0	0	0	0	0
		पैकी मुलीकरिता	0	0	0	0	0
4	शहादा	एकूण	5	10	286	269	5
		पैकी मुलीकरिता	0	0	0	0	0
5	नंदुरबार	एकूण	4	11	189	125	4
		पैकी मुलीकरिता	0	0	0	0	0
6	नवापूर	एकूण	3	6	136	103	3
		पैकी मुलीकरिता	0	0	0	0	0
एकूण जिल्हा		एकूण	18	42	1314	1120	18
		पैकी मुलीकरिता	1	3	0	149	1

तक्ता क्रं. 8.3

जिल्हयातील उच्च माध्यमिक शाळांबाबतची माहिती

जिल्हा :- नंदुरबार

संदर्भ वर्ष :- 2013-14

अ. क्रं.	तालुका	बाब	एकूण शाळा				
			संख्या	शिक्षकांची संख्या	विद्यार्थ्यांची संख्या		स्वच्छता गृहाची सुविधा असलेल्या शाळा
					मुले	मुली	
1	2	3	24	25	26	27	28
1	अक्कलकुवा	एकूण	8	39	1658	1092	8
		पैकी मुलीकरिता	0	0	0	0	0
2	अक्राणी	एकूण	2	26	491	526	2
		पैकी मुलीकरिता	1	3	0	149	1
3	तळोदा	एकूण	4	32	1111	814	4
		पैकी मुलीकरिता	0	0	0	0	0
4	शहादा	एकूण	20	161	4268	3041	20
		पैकी मुलीकरिता	0	0	0	0	0
5	नंदुरबार	एकूण	25	176	4071	3367	25
		पैकी मुलीकरिता	0	0	0	0	0
6	नवापूर	एकूण	12	62	2834	2272	12
		पैकी मुलीकरिता	0	0	0	0	0
एकूण जिल्हा		एकूण	71	496	14433	11112	71
		पैकी मुलीकरिता	1	3	0	149	1

टिप :- उपरोक्त माहितीमध्ये एकात्मिक आदिवासी विकास विभागा अंतर्गत येणा-या आश्रम शाळांची माहिती समाविष्ट करण्यात आलेली नाही.

आधार :- शिक्षणाधिकारी, ( माध्यमिक) विभाग, जिल्हा परिषद, नंदुरबार

तक्ता क्रं. 8.4

शैक्षणिक संस्थांतील अनुसूचित जातीच्या विद्यार्थ्यांची संख्या

जिल्हा :- नंदुरबार

संदर्भ वर्ष :- 2013-14

अ. क्रं.	तालुका	बाब	प्राथमिक विद्यार्थी				एकूण
			शासकीय	स्थानिक संस्था	खाजगी		
					अनुदानित	विना अनुदानित	
1	2	3	4	5	6	7	8
1	अक्कलकुवा	एकूण	73	0	0	99	172
		पैकी मुली	28	0	0	56	84
2	अक्राणी	एकूण	0	77	111	45	233
		पैकी मुली	0	45	40	28	113
3	तळोदा	एकूण	0	0	20	47	67
		पैकी मुली	0	0	10	22	32
4	शहादा	एकूण	481	1204	307	159	2151
		पैकी मुली	170	616	0	2	788
5	नंदुरबार	एकूण	353	0	779	178	1310
		पैकी मुली	74	0	0	0	74
6	नवापूर	एकूण	1	74	301	22	398
		पैकी मुली	1	38	135	7	181
एकूण जिल्हा		एकूण	908	1355	1518	550	4331
		पैकी मुली	273	699	185	115	1272

अ. क्रं.	तालुका	बाब	माध्यमिक विद्यार्थी				एकूण
			शासकीय	स्थानिक संस्था	खाजगी		
					अनुदानित	विना अनुदानित	
1	2	3	9	10	11	12	13
1	अक्कलकुवा	एकूण	6	0	55	95	156
		पैकी मुली	2	0	30	48	80
2	अक्राणी	एकूण	793	130	1629	145	2697
		पैकी मुली	445	49	716	39	1249
3	तळोदा	एकूण	0	0	166	9	175
		पैकी मुली	0	0	91	2	93
4	शहादा	एकूण	100	14	836	264	1214
		पैकी मुली	41	3	57	21	122
5	नंदुरबार	एकूण	89	0	1447	592	2128
		पैकी मुली	0	0	0	0	0
6	नवापूर	एकूण	1	0	121	14	136
		पैकी मुली	1	0	53	1	55
एकूण जिल्हा		एकूण	989	144	4254	1119	6506
		पैकी मुली	489	52	947	111	1599

तक्ता क्रं. 8.4

शैक्षणिक संस्थांतील अनुसूचित जातीच्या विद्यार्थ्यांची संख्या

जिल्हा :- नंदुरबार

संदर्भ वर्ष :- 2013-14

अ. क्रं.	तालुका	बाब	उच्च माध्यमिक विद्यार्थी				
			शासकीय	स्थानिक संस्था	खाजगी		एकूण
					अनुदानित	विना अनुदानित	
1	2	3	14	15	16	17	18
1	अक्कलकुवा	एकूण	5	0	82	37	124
		पैकी मुली	2	0	39	19	60
2	अक्राणी	एकूण	138	0	610	0	748
		पैकी मुली	80	0	354	0	434
3	तळोदा	एकूण	0	0	209	65	274
		पैकी मुली	0	0	101	31	132
4	शहादा	एकूण	10	0	230	41	281
		पैकी मुली	3	0	18	17	38
5	नंदुरबार	एकूण	39	0	264	103	406
		पैकी मुली	0	0	0	0	0
6	नवापूर	एकूण	1	0	121	0	122
		पैकी मुली	1	0	53	0	54
<b>एकूण जिल्हा</b>		<b>एकूण</b>	<b>193</b>	<b>0</b>	<b>1516</b>	<b>246</b>	<b>1955</b>
		<b>पैकी मुली</b>	<b>86</b>	<b>0</b>	<b>565</b>	<b>67</b>	<b>718</b>

अ. क्रं.	तालुका	बाब	महाविद्यालयातील विद्यार्थी				एकूण	एकूण विद्यार्थी संख्या
			शासकीय	स्थानिक संस्था	खाजगी			
					अनुदानित	विना अनुदानित		
1	2	3	19	20	21	22	23	24
1	अक्कलकुवा	एकूण	0	0	6	14	20	472
		पैकी मुली	0	0	0	0	0	224
2	अक्राणी	एकूण	0	0	12	0	12	3690
		पैकी मुली	0	0	0	0	0	1796
3	तळोदा	एकूण	0	0	38	0	38	554
		पैकी मुली	0	0	0	0	0	257
4	शहादा	एकूण	0	0	198	60	258	3904
		पैकी मुली	0	0	21	0	21	969
5	नंदुरबार	एकूण	0	0	215	49	264	4108
		पैकी मुली	0	0	37	0	37	111
6	नवापूर	एकूण	0	0	26	28	54	710
		पैकी मुली	0	0	0	0	0	290
<b>एकूण जिल्हा</b>		<b>एकूण</b>	<b>0</b>	<b>0</b>	<b>495</b>	<b>151</b>	<b>646</b>	<b>13438</b>
		<b>पैकी मुली</b>	<b>0</b>	<b>0</b>	<b>58</b>	<b>0</b>	<b>58</b>	<b>3647</b>

आधार :- 1. शिक्षणाधिकारी, ( प्राथमिक) विभाग, जिल्हा परिषद, नंदुरबार  
 2. शिक्षणाधिकारी, ( माध्यमिक) विभाग, जिल्हा परिषद, नंदुरबार  
 3. उप कूलसचिव, उत्तर महाराष्ट्र विद्यापिठ, जळगांव



तक्ता क्र. 8.5

शैक्षणिक संस्थांतील अनुसूचित जमातीच्या विद्यार्थ्यांची संख्या

जिल्हा :- नंदुरबार

संदर्भ वर्ष :- 2013-14

अ. क्रं.	तालुका	बाब	प्राथमिक विद्यार्थी				
			शासकीय	स्थानिक संस्था	खाजगी		एकूण
					अनुदानित	विना अनुदानित	
1	2	3	4	5	6	7	8
1	अक्कलकुवा	एकूण	20972	0	3832	870	25674
		पैकी मुली	10261	0	1663	356	12280
2	अक्राणी	एकूण	5326	15540	3569	230	24665
		पैकी मुली	2669	7976	1710	105	12460
3	तळोदा	एकूण	3745	11960	234	71	16010
		पैकी मुली	1761	5775	79	32	7647
4	शहादा	एकूण	2800	22068	3028	762	28658
		पैकी मुली	1244	10896	400	92	12632
5	नंदुरबार	एकूण	2267	16268	18079	1152	37766
		पैकी मुली	1456	12315	15753	918	30442
6	नवापूर	एकूण	4962	10730	9677	1260	26629
		पैकी मुली	2478	5299	4719	547	13043
<b>एकूण जिल्हा</b>		<b>एकूण</b>	<b>40072</b>	<b>76566</b>	<b>38419</b>	<b>4345</b>	<b>159402</b>
		<b>पैकी मुली</b>	<b>19869</b>	<b>42261</b>	<b>24324</b>	<b>2050</b>	<b>88504</b>

अ. क्रं.	तालुका	बाब	माध्यमिक विद्यार्थी				
			शासकीय	स्थानिक संस्था	खाजगी		एकूण
					अनुदानित	विना अनुदानित	
1	2	3	9	10	11	12	13
1	अक्कलकुवा	एकूण	1954	0	5521	599	8074
		पैकी मुली	906	0	2643	332	3881
2	अक्राणी	एकूण	800	0	801	355	1956
		पैकी मुली	378	0	437	113	928
3	तळोदा	एकूण	1355	0	2911	638	4904
		पैकी मुली	640	0	1214	287	2141
4	शहादा	एकूण	450	9503	7228	1967	19148
		पैकी मुली	204	2091	3230	970	6495
5	नंदुरबार	एकूण	460	9650	19153	2034	31297
		पैकी मुली	150	2028	6965	918	10061
6	नवापूर	एकूण	1006	0	3563	609	5178
		पैकी मुली	488	0	1714	248	2450
<b>एकूण जिल्हा</b>		<b>एकूण</b>	<b>6025</b>	<b>19153</b>	<b>39177</b>	<b>6202</b>	<b>70557</b>
		<b>पैकी मुली</b>	<b>2766</b>	<b>4119</b>	<b>16203</b>	<b>2868</b>	<b>25956</b>

तक्ता क्रं. 8.5

शैक्षणिक संस्थांतील अनुसूचित जमातीच्या विद्यार्थ्यांची संख्या

जिल्हा :- नंदुरबार

संदर्भ वर्ष :- 2013-14

अ. क्रं.	तालुका	बाब	उच्च माध्यमिक विद्यार्थी				
			शासकीय	स्थानिक संस्था	खाजगी		एकूण
					अनुदानित	विना अनुदानित	
1	2	3	14	15	16	17	18
1	अक्कलकुवा	एकूण	42	0	887	324	1253
		पैकी मुली	17	0	398	147	562
2	अक्राणी	एकूण	260	0	1248	0	1508
		पैकी मुली	144	0	566	0	710
3	तळोदा	एकूण	167	0	1930	1034	3131
		पैकी मुली	32	0	770	438	1240
4	शहादा	एकूण	104	0	1144	4	1252
		पैकी मुली	0	0	530	3	533
5	नंदुरबार	एकूण	355	0	790	1005	2150
		पैकी मुली	125	0	237	289	651
6	नवापूर	एकूण	156	0	3704	167	4027
		पैकी मुली	69	0	1702	55	1826
<b>एकूण जिल्हा</b>		<b>एकूण</b>	<b>1084</b>	<b>0</b>	<b>9703</b>	<b>2534</b>	<b>13321</b>
		<b>पैकी मुली</b>	<b>387</b>	<b>0</b>	<b>4203</b>	<b>932</b>	<b>5522</b>

अ. क्रं.	तालुका	बाब	महाविद्यालयातील विद्यार्थी					
			शासकीय	स्थानिक संस्था	खाजगी		एकूण	एकूण विद्यार्थी संख्या
					अनुदानित	विना अनुदानित		
1	2	3	19	20	21	22	23	24
1	अक्कलकुवा	एकूण	0	0	603	396	999	36000
		पैकी मुली	0	0	0	0	0	16723
2	अक्राणी	एकूण	0	0	606	0	606	28735
		पैकी मुली	0	0	0	0	0	14098
3	तळोदा	एकूण	0	0	873	0	873	24918
		पैकी मुली	0	0	0	0	0	11028
4	शहादा	एकूण	0	0	643	232	875	49933
		पैकी मुली	0	0	91	0	91	19751
5	नंदुरबार	एकूण	0	0	1326	551	1877	73090
		पैकी मुली	0	0	101	0	101	41255
6	नवापूर	एकूण	0	0	1105	454	1559	37393
		पैकी मुली	0	0	0	61	61	17380
<b>एकूण जिल्हा</b>		<b>एकूण</b>	<b>0</b>	<b>0</b>	<b>5156</b>	<b>1633</b>	<b>6789</b>	<b>250069</b>
		<b>पैकी मुली</b>	<b>0</b>	<b>0</b>	<b>192</b>	<b>61</b>	<b>253</b>	<b>120235</b>

आधार :- 1. शिक्षणाधिकारी, ( प्राथमिक) विभाग, जिल्हा परिषद, नंदुरबार  
 2. शिक्षणाधिकारी, (माध्यमिक), जिल्हा परिषद, नंदुरबार  
 3. उपकूलसचिव, उत्तर महाराष्ट्र विद्यापीठ, जळगांव

तक्ता क्रं. 8.6

शैक्षणिक संस्थांतील अल्पसंख्यांक विद्यार्थ्यांची संख्या

जिल्हा :- नंदुरबार

संदर्भ वर्ष :- 2013-14

अ. क्रं.	तालुका	बाब	प्राथमिक विद्यार्थी				एकूण
			शासकीय	स्थानिक संस्था	खाजगी		
					अनुदानित	विना अनुदानित	
1	2	3	4	5	6	7	8
1	अक्कलकुवा	एकूण	1346	0	194	226	1766
		पैकी मुली	564	0	71	75	710
2	अक्राणी	एकूण	0	40	0	0	40
		पैकी मुली	0	19	0	0	19
3	तळोदा	एकूण	0	198	107	100	405
		पैकी मुली	0	133	70	28	231
4	शहादा	एकूण	0	369	169	77	615
		पैकी मुली	0	120	42	15	177
5	नंदुरबार	एकूण	971	0	2219	518	3708
		पैकी मुली	486	0	1241	279	2006
6	नवापूर	एकूण	0	497	1237	65	1799
		पैकी मुली	0	281	595	30	906
<b>एकूण जिल्हा</b>		<b>एकूण</b>	<b>2317</b>	<b>1104</b>	<b>3926</b>	<b>986</b>	<b>8333</b>
		<b>पैकी मुली</b>	<b>1050</b>	<b>553</b>	<b>2019</b>	<b>427</b>	<b>4049</b>

अ. क्रं.	तालुका	बाब	माध्यमिक विद्यार्थी				एकूण
			शासकीय	स्थानिक संस्था	खाजगी		
					अनुदानित	विना अनुदानित	
1	2	3	9	10	11	12	13
1	अक्कलकुवा	एकूण	0	0	211	349	560
		पैकी मुली	0	0	109	151	260
2	अक्राणी	एकूण	0	0	33	0	33
		पैकी मुली	0	0	20	0	20
3	तळोदा	एकूण	0	0	263	1	264
		पैकी मुली	0	0	132	0	132
4	शहादा	एकूण	0	39	136	26	201
		पैकी मुली	0	12	47	7	66
5	नंदुरबार	एकूण	0	0	2318	518	2836
		पैकी मुली	0	0	918	279	1197
6	नवापूर	एकूण	0	0	412	0	412
		पैकी मुली	0	0	177	0	177
<b>एकूण जिल्हा</b>		<b>एकूण</b>	<b>0</b>	<b>39</b>	<b>3373</b>	<b>894</b>	<b>4306</b>
		<b>पैकी मुली</b>	<b>0</b>	<b>12</b>	<b>1403</b>	<b>437</b>	<b>1852</b>

तक्ता क्रं. 8.6

शैक्षणिक संस्थांतील अल्पसंख्यांक विद्यार्थ्यांची संख्या

जिल्हा :- नंदुरबार

संदर्भ वर्ष :- 2013-14

अ. क्रं.	तालुका	बाब	उच्च माध्यमिक विद्यार्थी				एकूण
			शासकीय	स्थानिक संस्था	खाजगी		
					अनुदानित	विना अनुदानित	
1	2	3	14	15	16	17	18
1	अक्कलकुवा	एकूण	0	0	92	66	158
		पैकी मुली	0	0	38	28	66
2	अक्राणी	एकूण	0	0	11	0	11
		पैकी मुली	0	0	2	0	2
3	तळोदा	एकूण	0	0	26	0	26
		पैकी मुली	0	0	8	0	8
4	शहादा	एकूण	0	0	31	0	31
		पैकी मुली	0	0	8	0	8
5	नंदुरबार	एकूण	0	0	1149	59	1208
		पैकी मुली	0	0	640	51	691
6	नवापूर	एकूण	0	0	228	0	228
		पैकी मुली	0	0	102	0	102
एकूण जिल्हा		एकूण	0	0	1537	125	1662
		पैकी मुली	0	0	798	79	877

अ. क्रं.	तालुका	बाब	महाविद्यालयातील विद्यार्थी				एकूण	एकूण विद्यार्थी संख्या
			शासकीय	स्थानिक संस्था	खाजगी			
					अनुदानित	विना अनुदानित		
1	2	3	19	20	21	22	23	24
1	अक्कलकुवा	एकूण	0	0	0	211	211	2695
		पैकी मुली	0	0	0	0	0	1036
2	अक्राणी	एकूण	0	0	6	0	6	90
		पैकी मुली	0	0	0	0	0	41
3	तळोदा	एकूण	0	0	17	0	17	712
		पैकी मुली	0	0	0	0	0	371
4	शहादा	एकूण	0	0	96	47	143	990
		पैकी मुली	0	0	1	0	1	252
5	नंदुरबार	एकूण	0	0	115	29	144	7896
		पैकी मुली	0	0	30	0	30	3924
6	नवापूर	एकूण	0	0	56	8	64	2503
		पैकी मुली	0	0	0	0	0	1185
एकूण जिल्हा		एकूण	0	0	290	295	585	14886
		पैकी मुली	0	0	31	0	31	6809

आधार :- 1. शिक्षणाधिकारी, ( प्राथमिक) विभाग, जिल्हा परिषद, नंदुरबार

2. शिक्षणाधिकारी, ( माध्यमिक) विभाग, जिल्हा परिषद, नंदुरबार

3. उपकुलसचिव, उत्तर महाराष्ट्र विद्यापिठ, जळगांव

तक्ता क्रं. 8.7  
जिल्हयातील साक्षरतेचे प्रमाण

जिल्हा :- नंदुरबार

संदर्भ वर्ष :- 2011

अ.क्रं.	तालुके	ग्रामीण / नागरी	साक्षरता ( टक्केवारी )								
			एकूण	पुरुष	स्त्रिया	अनुसूचित जाती			अनुसूचित जमाती		
						एकूण	पुरुष	स्त्रिया	एकूण	पुरुष	स्त्रिया
1	2	3	4	5	6	7	8	9	10	11	12
1	अक्कलकुवा	एकूण	62.83	70.37	54.64	78.92	87.00	70.83	58.15	64.93	51.41
		ग्रामीण	58.65	65.49	51.83	74.94	84.29	65.30	57.78	64.58	51.41
		नागरी	90.47	94.57	82.35	83.13	89.95	76.52	76.66	82.50	70.74
2	अक्राणी	एकूण	53.31	60.04	46.61	76.33	86.25	67.00	52.49	59.17	45.85
		ग्रामीण	52.38	59.05	45.77	73.41	83.92	63.47	52.10	58.74	45.52
		नागरी	79.49	86.56	71.64	80.87	89.89	72.45	75.04	81.79	66.99
3	तळोदा	एकूण	65.47	73.35	57.67	78.91	88.62	69.35	59.26	67.56	51.21
		ग्रामीण	62.54	70.84	54.35	78.49	89.56	67.58	59.19	67.59	51.01
		नागरी	79.81	85.51	74.08	79.70	86.82	72.71	60.12	67.18	53.82
4	शहादा	एकूण	66.05	74.41	57.59	74.81	85.85	63.50	49.58	59.31	40.03
		ग्रामीण	62.34	71.42	53.18	73.21	85.40	60.63	49.07	58.96	39.33
		नागरी	86.62	90.67	82.40	81.48	87.76	75.23	63.10	68.94	57.83
5	नंदुरबार	एकूण	71.36	79.17	63.38	78.27	87.40	68.96	56.22	665.43	47.20
		ग्रामीण	64.01	73.29	54.66	72.87	84.16	61.47	54.45	63.95	45.23
		नागरी	88.09	92.27	83.69	83.82	90.70	76.73	75.56	80.87	69.80
6	नवापूर	एकूण	60.49	68.17	52.93	79.73	86.61	72.69	56.10	64.16	48.25
		ग्रामीण	56.17	64.28	48.26	66.61	74.51	58.68	55.17	63.34	47.24
		नागरी	85.08	89.60	80.39	87.39	93.57	81.00	73.94	79.78	68.08
एकूण जिल्हा	एकूण	64.38	72.17	56.47	76.91	86.70	66.98	50.03	63.16	47.04	
	ग्रामीण	59.75	67.99	51.54	73.25	84.76	61.54	54.31	62.53	46.25	
	नागरी	86.60	91.13	81.54	83.34	90.12	76.47	70.60	76.79	64.44	

आधार :- जनगणना 2011

तक्ता क्र. 8.8  
इयत्तानिहाय विद्यार्थ्यांची संख्या

जिल्हा :- नंदुरबार

संदर्भ वर्ष :- 2013-14

अ.क्र.	तालुका	विद्यार्थी संख्या ( हजारमध्ये )							
		1 ली		2 री		3 री		4 थी	
		मुले	मुली	मुले	मुली	मुले	मुली	मुले	मुली
1	2	3	4	5	6	7	8	9	10
1	अक्कलकुवा	2.280	2.615	2.676	2.440	2.681	2.389	2.632	2.449
2	अक्राणी	2.786	2.665	2.418	2.203	2.610	2.011	2.206	2.331
3	तळोदा	1.965	1.753	2.002	1.757	1.853	1.731	1.976	1.762
4	शहादा	4.466	4.233	4.972	4.303	4.980	4.391	4.910	4.388
5	नंदुरबार	4.259	3.735	4.242	3.729	4.347	3.653	4.309	3.682
6	नवापूर	2.397	2.246	2.357	2.253	2.320	2.242	2.534	2.328
एकूण जिल्हा		18.153	17.247	18.667	16.685	18.791	16.417	18.567	16.94
अ.क्र.	तालुका	विद्यार्थी संख्या ( हजारमध्ये )							
		5 वी		6 वी		7 वी		8 वी	
		मुले	मुली	मुले	मुली	मुले	मुली	मुले	मुली
1	2	11	12	13	14	15	16	17	18
1	अक्कलकुवा	2.058	2.021	1.861	1.824	1.765	1.755	1.474	1.389
2	अक्राणी	1.701	1.805	1.149	1.147	0.989	1.028	0.657	0.737
3	तळोदा	1.842	1.663	1.695	1.484	1.515	1.331	1.391	1.151
4	शहादा	4.596	4.053	4.307	3.712	4.179	3.442	3.865	3.152
5	नंदुरबार	4.438	3.822	4.286	3.527	4.172	3.385	3.099	3.160
6	नवापूर	2.528	2.228	2.335	2.288	2.481	2.271	2.321	2.202
एकूण जिल्हा		17.163	15.592	15.633	13.982	15.101	13.212	12.807	11.791

तक्ता क्रं. 8.8  
इयत्तानिहाय विद्यार्थ्यांची संख्या

जिल्हा :- नंदुरबार

संदर्भ वर्ष :- 2013-14

अ. क्रं.	तालुका	विद्यार्थी संख्या ( हजारमध्ये )					
		9 वी		10 वी		11 वी	
		मुले	मुली	मुले	मुली	मुले	मुली
1	2	19	20	21	22	23	24
1	अक्कलकुवा	1.251	1.099	1.099	1.041	0.545	0.471
2	अक्राणी	0.607	0.689	0.682	0.553	0.386	0.362
3	तळोदा	1.156	1.028	1.142	0.836	0.692	0.464
4	शहादा	3.396	2.779	2.923	2.333	2.042	1.636
5	नंदुरबार	3.602	2.902	3.254	2.619	2.240	0.180
6	नवापूर	2.187	1.942	2.020	1.720	1.488	1.229
एकूण जिल्हा		12.199	10.439	11.12	9.102	7.393	4.342
अ. क्रं.	तालुका	12 वी		एकूण			
		मुले	मुली	मुले	मुली		
		25	26	27	28		
1	अक्कलकुवा	0.642	0.404	20.964	19.897		
2	अक्राणी	0.412	0.348	16.603	15.879		
3	तळोदा	0.615	0.419	17.844	15.379		
4	शहादा	2.224	1.47	46.860	39.892		
5	नंदुरबार	2.272	1.824	44.52	36.218		
6	नवापूर	1.523	1.288	26.491	24.237		
एकूण जिल्हा		7.688	5.753	173.282	151.502		
<p>आधार :- 1. शिक्षणाधिकारी, ( प्राथमिक) विभाग, जिल्हा परिषद, नंदुरबार 2. शिक्षणाधिकारी, ( माध्यमिक) विभाग, जिल्हा परिषद, नंदुरबार</p>							

तक्ता क्रं. 8.9  
प्राथमिक शाळांतील विद्यार्थ्यांचे उत्तीर्णतेचे प्रमाण

जिल्हा :- नंदुरबार

संदर्भ वर्ष :- 2013-14

अ. क्रं.	तालुका	उत्तीर्ण विद्यार्थ्यांची संख्या					
		इ. 4 थी			इ. 8 वी		
		मुले	मुली	एकूण	मुले	मुली	एकूण
1	2	3	4	5	6	7	8
1	अक्कलकुवा	2632	2449	5081	1474	1389	2863
2	अक्राणी	2206	2206	4412	657	737	1394
3	तळोदा	1432	1365	2797	1391	1151	2542
4	शहादा	4910	4388	9298	3865	3152	7017
5	नंदुरबार	4309	3682	7991	3099	3160	6259
6	नवापूर	2534	2328	4862	2321	2202	4523
एकूण जिल्हा		18023	16418	34441	12807	11791	24598
आधार :- शिक्षणाधिकारी, ( प्राथमिक) विभाग, जिल्हा परिषद, नंदुरबार							



तक्ता क्रं. 8.10

प्राथमिक शाळांतील विद्यार्थ्यांच्या गळतीचे प्रमाण

जिल्हा :- नंदुरबार

संदर्भ वर्ष :- 2013-14

अ.क्रं.	तालुका	विद्यार्थ्यांच्या गळतीचे प्रमाण					
		इ. 4 थी			इ. 8 वी		
		मुले	मुली	एकूण	मुले	मुली	एकूण
1	2	3	4	5	6	7	8
1	अक्कलकुवा	0.00	0.00	0.00	0.00	0.00	0.00
2	अक्राणी	0.00	0.00	0.00	0.00	0.00	0.00
3	तळोदा	0.00	0.00	0.00	0.00	0.00	0.00
4	शहादा	0.00	0.00	0.00	0.00	0.00	0.00
5	नंदुरबार	0.00	0.00	0.00	0.00	0.00	0.00
6	नवापूर	0.00	0.00	0.00	0.00	0.00	0.00
एकूण जिल्हा		0.00	0.00	0.00	0.00	0.00	0.00

**टिप:-** संबंधीत कार्यालयाकडून गळतीचे प्रमाण निरंक असल्याचे कळविण्यात आलेले आहे.

**आधार :-** शिक्षणाधिकारी, ( प्राथमिक) विभाग, जिल्हा परिषद, नंदुरबार

तक्ता क्र. 8.11

शारीरिक शिक्षण महाविद्यालये, क्रिडांगणे, क्रिडा संस्था आणि क्रिडा शिष्यवृत्तीधारक याबाबतची माहिती

जिल्हा :- नंदुरबार

संदर्भ वर्ष :- 2013-14

अ. क्र.	तालुका	शारीरिक शिक्षण महाविद्यालये (संख्या)	अधिकृत क्रिडा संकुले, क्रीडांगणे, व्यायाम शाळा (संख्या)			खेळाच्या स्टेडियमची संख्या	अधिकृत जलतरण तलाव (संख्या)	वर्षात घेतलेली क्रिडा प्रशिक्षण शिबिरे (संख्या)
			क्रिडा संकुले	क्रिडांगणे	व्यायाम शाळा			
1	2	3	4	5	6	7	8	9
1	अक्कलकुवा	0	1	8	13	0	0	0
2	अक्राणी	0	1	6	8	0	0	0
3	तळोदा	0	1	17	28	0	0	0
4	शहादा	0	1	25	31	0	0	0
5	नंदुरबार	1	1	31	30	1	1	0
6	नवापूर	0	1	24	17	0	0	0
<b>एकूण जिल्हा</b>		<b>1</b>	<b>6</b>	<b>111</b>	<b>127</b>	<b>1</b>	<b>1</b>	<b>0</b>

अ. क्र.	तालुका	जिल्हा / राज्यपातळीवर निवड झालेल्या खेळाडूंची संख्या		क्रिडा शिष्यवृत्ती धारकांची संख्या		विशेष पुरस्कार प्राप्त खेळाडूंची संख्या				मान्यताप्राप्त क्रिडा प्रशिक्षक (संख्या)
		एकूण	पैकी मुली	एकूण	पैकी मुली	जिल्हास्तरीय पुरस्कार	राज्यस्तरीय पुरस्कार	राष्ट्रीय पुरस्कार	आंतरराष्ट्रीय पुरस्कार	
1	2	10	11	12	13	14	15	16	17	18
1	अक्कलकुवा	1	0	1	0	0	0	0	0	0
2	अक्राणी	4	0	0	0	0	0	0	0	0
3	तळोदा	8	0	0	0	0	0	0	0	0
4	शहादा	21	8	0	0	0	0	0	0	0
5	नंदुरबार	72	36	0	0	0	0	0	0	2
6	नवापूर	38	17	0	0	2	0	0	0	0
<b>एकूण जिल्हा</b>		<b>144</b>	<b>61</b>	<b>1</b>	<b>0</b>	<b>2</b>	<b>0</b>	<b>0</b>	<b>0</b>	<b>2</b>

आधार :- जिल्हा क्रिडा अधिकारी कार्यालय, नंदुरबार

तक्ता क्रं. 8.12

इयत्ता दहावी नंतर विविध क्षेत्रातील उपलब्ध प्रवेश क्षमता

जिल्हा :- नंदुरबार

संदर्भ वर्ष :- 2013-14

अ. क्रं.	तालुका	प्रवेश क्षमता					
		आय.टी.आय.		तंत्रनिकेतन		एम.सी.व्ही.सी.	
		शासकीय	खाजगी	शासकीय	खाजगी	शासकीय	खाजगी
1	2	3	4	5	6	7	8
1	अक्कलकुवा	157	328	0	0	0	0
2	अक्राणी	164	0	0	0	0	0
3	तळोदा	215	0	0	0	0	0
4	शहादा	140	224	0	317	0	100
5	नंदुरबार	852	0	252	0	60	160
6	नवापूर	280	0	0	0	0	0
<b>एकूण जिल्हा</b>		<b>1808</b>	<b>552</b>	<b>252</b>	<b>317</b>	<b>60</b>	<b>260</b>

अ. क्रं.	तालुका	प्रवेश क्षमता							
		विज्ञान शाखा		वाणिज्य शाखा		कला शाखा		इतर	
		शासकीय	खाजगी	शासकीय	खाजगी	शासकीय	खाजगी	शासकीय	खाजगी
1	2	9	10	11	12	13	14	15	16
1	अक्कलकुवा	0	440	0	0	0	920	0	80
2	अक्राणी	0	160	0	0	0	400	0	80
3	तळोदा	0	360	0	120	0	480	0	0
4	शहादा	0	2360	0	80	0	1960	0	0
5	नंदुरबार	0	1600	0	360	0	2780	0	160
6	नवापूर	0	1320	0	160	0	1440	0	80
<b>एकूण जिल्हा</b>		<b>0</b>	<b>6240</b>	<b>0</b>	<b>720</b>	<b>0</b>	<b>7980</b>	<b>0</b>	<b>400</b>

आधार :- 1. जिल्हा व्यवसाय व प्रशिक्षण अधिकारी, धुळे

2. शिक्षणाधिकारी, ( माध्यमिक) विभाग, जिल्हा परिषद, नंदुरबार
3. शासकीय तंत्रनिकेतन, नंदुरबार
4. जी. एम. सी. तंत्रनिकेतन, शहादा

तक्ता क्रं. 8.13

वर्षाच्या सुरुवातीला प्राप्त अर्जांची संख्या व प्रवेश मिळालेल्या विद्यार्थ्यांची संख्या

जिल्हा :- नंदुरबार

संदर्भ वर्ष :- 2013-14

अ. क्रं.	तालुका	संस्थेचा प्रकार					
		आय.टी.आय.		तंत्रनिकेतन		एम.सी.व्ही.सी.	
		प्राप्त अर्ज	प्रवेश	प्राप्त अर्ज	प्रवेश	प्राप्त अर्ज	प्रवेश
1	2	3	4	5	6	7	8
1	अक्कलकुवा	338	289	0	0	0	0
2	अक्राणी	117	114	0	0	0	0
3	तळोदा	218	137	0	0	0	0
4	शहादा	414	236	409	317	112	112
5	नंदुरबार	1287	536	519	250	156	156
6	नवापूर	587	275	0	0	0	0
<b>एकूण जिल्हा</b>		<b>2961</b>	<b>1587</b>	<b>928</b>	<b>567</b>	<b>268</b>	<b>268</b>

अ. क्रं.	तालुका	संस्थेचा प्रकार							
		विज्ञान शाखा		वाणिज्य शाखा		कला शाखा		इतर	
		प्राप्त अर्ज	प्रवेश	प्राप्त अर्ज	प्रवेश	प्राप्त अर्ज	प्रवेश	प्राप्त अर्ज	प्रवेश
1	2	9	10	11	12	13	14	15	16
1	अक्कलकुवा	498	476	0	0	950	923	0	0
2	अक्राणी	142	135	0	0	400	373	0	0
3	तळोदा	402	377	47	47	600	567	0	0
4	शहादा	2200	2168	61	61	1605	1552	0	0
5	नंदुरबार	1500	1391	266	266	2100	2031	0	0
6	नवापूर	1150	1104	123	123	1400	1320	0	0
<b>एकूण जिल्हा</b>		<b>5892</b>	<b>5651</b>	<b>497</b>	<b>497</b>	<b>7055</b>	<b>6766</b>	<b>0</b>	<b>0</b>

- आधार :-**
1. जिल्हा व्यवसाय व प्रशिक्षण अधिकारी, धुळे
  2. शिक्षणाधिकारी, ( माध्यमिक) विभाग, जिल्हा परिषद, नंदुरबार
  3. शासकीय तंत्रनिकेतन, नंदुरबार
  4. जी. एम. सी. तंत्रनिकेतन, शहादा

तक्ता क्र. 8.14  
जिल्हयातील महाविद्यालयाबाबतची माहिती

जिल्हा :- नंदुरबार

संदर्भ वर्ष :- 2013-14

अ. क्र.	तालुका	बाब	शासकीय महाविद्यालये				स्वच्छता गृहांची सुविधा असलेले महाविद्यालये
			संख्या	शिक्षकांची संख्या	विद्यार्थ्यांची		
					मुले	मुली	
1	2	3	4	5	6	7	8
1	अक्कलकुवा	एकूण	0	0	0	0	0
		पैकी मुलींकरिता	0	0	0	0	0
2	अक्राणी	एकूण	0	0	0	0	0
		पैकी मुलींकरिता	0	0	0	0	0
3	तळोदा	एकूण	0	0	0	0	0
		पैकी मुलींकरिता	0	0	0	0	0
4	शहादा	एकूण	0	0	0	0	0
		पैकी मुलींकरिता	0	0	0	0	0
5	नंदुरबार	एकूण	0	0	0	0	0
		पैकी मुलींकरिता	0	0	0	0	0
6	नवापूर	एकूण	0	0	0	0	0
		पैकी मुलींकरिता	0	0	0	0	0
एकूण जिल्हा		एकूण	0	0	0	0	0
		पैकी मुलींकरिता	0	0	0	0	0

अ. क्र.	तालुका	बाब	खाजगी अनुदानित महाविद्यालये				स्वच्छता गृहांची सुविधा असलेले महाविद्यालये
			संख्या	शिक्षकांची संख्या	विद्यार्थ्यांची		
					मुले	मुली	
1	2	3	9	10	11	12	13
1	अक्कलकुवा	एकूण	2	30	491	179	2
		पैकी मुलींकरिता	0	0	0	0	0
2	अक्राणी	एकूण	1	12	450	193	1
		पैकी मुलींकरिता	0	0	0	0	0
3	तळोदा	एकूण	2	51	821	449	2
		पैकी मुलींकरिता	0	0	0	0	0
4	शहादा	एकूण	4	102	1530	1023	4
		पैकी मुलींकरिता	1	10	0	183	1
5	नंदुरबार	एकूण	4	145	2200	1106	4
		पैकी मुलींकरिता	1	22	0	395	1
6	नवापूर	एकूण	2	57	954	422	2
		पैकी मुलींकरिता	0	0	0	0	0
एकूण जिल्हा		एकूण	15	397	6446	3372	15
		पैकी मुलींकरिता	2	32	0	578	2

तक्ता क्र. 8.14  
जिल्हयातील महाविद्यालयाबाबतची माहिती

जिल्हा :- नंदुरबार

संदर्भ वर्ष :- 2013-14

अ. क्र.	तालुका	बाब	खाजगी विनाअनुदानित महाविद्यालये				स्वच्छता गृहांची सुविधा असलेले महाविद्यालये
			संख्या	शिक्षकांची संख्या	विद्यार्थ्यांची संख्या		
					मुले	मुली	
1	2	3	14	15	16	17	18
1	अक्कलकुवा	एकूण	6	19	529	148	6
		पैकी मुलींकरिता	0	0	0	0	0
2	अक्राणी	एकूण	0	0	0	0	0
		पैकी मुलींकरिता	0	0	0	0	0
3	तळोदा	एकूण	0	0	0	0	0
		पैकी मुलींकरिता	0	0	0	0	0
4	शहादा	एकूण	9	144	712	551	9
		पैकी मुलींकरिता	0	0	0	0	0
5	नंदुरबार	एकूण	9	61	672	293	9
		पैकी मुलींकरिता	0	0	0	0	0
6	नवापूर	एकूण	2	26	382	188	2
		पैकी मुलींकरिता	0	0	0	0	0
एकूण जिल्हा		एकूण	26	250	2295	1180	26
		पैकी मुलींकरिता	0	0	0	0	0

अ. क्र.	तालुका	बाब	एकूण महाविद्यालये				स्वच्छता गृहांची सुविधा असलेले महाविद्यालये
			संख्या	शिक्षकांची संख्या	विद्यार्थ्यांची संख्या		
					मुले	मुली	
1	2	3	19	20	21	22	23
1	अक्कलकुवा	एकूण	8	49	1020	327	8
		पैकी मुलींकरिता	0	0	0	0	0
2	अक्राणी	एकूण	1	12	450	193	1
		पैकी मुलींकरिता	0	0	0	0	0
3	तळोदा	एकूण	2	51	821	449	2
		पैकी मुलींकरिता	0	0	0	0	0
4	शहादा	एकूण	13	246	2242	1574	13
		पैकी मुलींकरिता	1	10	0	183	1
5	नंदुरबार	एकूण	13	206	2872	1399	13
		पैकी मुलींकरिता	1	22	0	395	1
6	नवापूर	एकूण	4	83	1336	610	4
		पैकी मुलींकरिता	0	0	0	0	0
एकूण जिल्हा		एकूण	41	647	8741	4552	41
		पैकी मुलींकरिता	2	32	0	578	2

आधार :- उप कुलसचिव, उत्तर महाराष्ट्र विद्यापीठ, जळगांव

तक्ता क्र. 8.15  
व्यावसायिक शिक्षण संस्थांबाबतची माहिती

जिल्हा :- नंदुरबार

संदर्भ वर्ष :- 2013-14

अ. क्र.	तालुका	शैक्षणिक संस्था प्रकार							
		तांत्रिक व व्यवसाय शिक्षणाच्या शाळा				अभियांत्रिकी शिक्षण संस्था			
		पदविका स्तरावरील							
		संस्था संख्या	प्रवेश क्षमता	प्राप्त अर्ज	प्रवेश	संस्था संख्या	प्रवेश क्षमता	प्राप्त अर्ज	प्रवेश
1	2	3	4	5	6	7	8	9	10
1	अक्कलकुवा	1	120	114	114	0	0	0	0
2	अक्राणी	1	120	88	88	0	0	0	0
3	तळोदा	1	120	162	162	0	0	0	0
4	शहादा	2	240	179	179	1	317	409	317
5	नंदुरबार	1	240	221	221	1	252	519	250
6	नवापूर	1	120	60	60	0	0	0	0
एकूण जिल्हा		7	960	824	824	2	569	928	567

अ. क्र.	तालुका	शैक्षणिक संस्था प्रकार							
		अभियांत्रिकी शिक्षण संस्था				वैद्यकीय शिक्षण			
		पदविका स्तरावरील							
		संस्था संख्या	प्रवेश क्षमता	प्राप्त अर्ज	प्रवेश	संस्था संख्या	प्रवेश क्षमता	प्राप्त अर्ज	प्रवेश
1	2	11	12	13	14	15	16	17	18
1	अक्कलकुवा	0	0	0	0	0	0	0	0
2	अक्राणी	0	0	0	0	0	0	0	0
3	तळोदा	0	0	0	0	0	0	0	0
4	शहादा	1	420	900	333	0	0	0	0
5	नंदुरबार	0	0	0	0	0	0	0	0
6	नवापूर	0	0	0	0	0	0	0	0
एकूण जिल्हा		1	420	900	333	0	0	0	0

अ. क्र.	तालुका	शैक्षणिक संस्था प्रकार			
		वैद्यकीय शिक्षण			
		पदविका स्तरावरील			
		संस्था संख्या	प्रवेश क्षमता	प्राप्त अर्ज	प्रवेश
1	2	19	20	21	22
1	अक्कलकुवा	0	0	0	0
2	अक्राणी	0	0	0	0
3	तळोदा	0	0	0	0
4	शहादा	0	0	0	0
5	नंदुरबार	0	0	0	0
6	नवापूर	0	0	0	0
एकूण जिल्हा		0	0	0	0

आधार :- 1. जिल्हा व्यवसाय व प्रशिक्षण अधिकारी, धुळे  
2. शासकीय तंत्रनिकेतन, नंदुरबार  
3. जी. एम. सी. तंत्रनिकेतन, शहादा  
4. डि. एन. पटेल, अभियांत्रिकी महाविद्यालय, शहादा

तक्ता क्र. 8.16

सार्वजनिक व शासन सहाय्यीत वैद्यकीय सुविधांची माहिती

जिल्हा :- नंदुरबार

संदर्भ वर्ष :- 2013-14

अ.क्र.	तालुका	सार्वजनिक वैद्यकीय सुविधा ( संख्या )							
		रुग्णालये	विशेष रुग्णालये ( कॅन्सर, टी.बी.इ.)	दवाखाने	प्रसूतीगृहे	प्राथमिक आरोग्य केंद्रे	उपकेंद्रे	डॉक्टर व वैद्य	परिचारिका
1	2	3	4	5	6	7	8	9	10
1	अक्कलकुवा	1	0	7	1	13	61	29	79
2	अक्राणी	1	0	2	1	13	50	24	65
3	तळोदा	1	0	4	1	4	27	12	31
4	शहादा	1	0	4	1	12	63	29	75
5	नंदुरबार	1	0	2	1	7	43	15	50
6	नवापूर	1	0	3	1	9	46	22	55
<b>एकूण जिल्हा</b>		<b>6</b>	<b>0</b>	<b>22</b>	<b>6</b>	<b>58</b>	<b>290</b>	<b>131</b>	<b>355</b>

खाटांची संख्या			उपचार केलेले आंतररुग्ण ( 00 )			उपचार केलेले बाह्यरुग्ण ( 00 )		
एकूण	एकूण पैकी स्त्रियांसाठी	एकूण पैकी मुलांसाठी	पुरुष	स्त्रिया	मुले	पुरुष	स्त्रिया	मुले
11	12	13	14	15	16	17	18	19
178	110	38	6073	3644	2430	34164	20500	13665
149	92	25	1183	710	473	8503	5102	3402
105	47	25	1953	1172	782	18491	11095	7397
198	130	38	1741	1045	696	28176	16906	11271
203	73	30	13084	7851	5234	50753	30452	20302
157	77	30	7553	4532	3022	44576	26746	17831
<b>990</b>	<b>529</b>	<b>186</b>	<b>31587</b>	<b>18954</b>	<b>12637</b>	<b>184663</b>	<b>110801</b>	<b>73868</b>

आधार :- 1. जिल्हा आरोग्य अधिकारी, नंदुरबार

2. जिल्हा शल्यचिकित्सक, सामान्य रुग्णालय, नंदुरबार



तक्ता क्रं. 8.17  
खाजगी वैद्यकीय सुविधांची माहिती

जिल्हा :- नंदुरबार

संदर्भ वर्ष :- 2013-14

अ.क्रं.	तालुका	खाजगी वैद्यकीय सुविधा ( संख्या )				
		रुग्णालये	विशेष रुग्णालये ( कॅन्सर, टी.बी.इ.)	दवाखाने	प्रसूतीगृहे	खाटांची संख्या
1	2	3	4	5	6	7
1	अक्कलकुवा	0	0	0	0	0
2	अक्राणी	0	0	0	0	0
3	तळोदा	0	0	0	0	0
4	शहादा	31	0	21	10	300
5	नंदुरबार	43	0	30	13	424
6	नवापूर	6	0	3	3	50
<b>एकूण जिल्हा</b>		<b>80</b>	<b>0</b>	<b>54</b>	<b>26</b>	<b>774</b>

**आधार :-** 1. जिल्हा शल्य चिकित्सक, सामान्य रुग्णालय, नंदुरबार  
2. जिल्हा आरोग्य अधिकारी, जिल्हा परिषद, नंदुरबार

तक्ता क्र. 8.18

जिल्हयात नोंद केलेल्या जन्म मृत्यूची संख्या

जिल्हा :- नंदुरबार

संदर्भ वर्ष :- 2013-14

अ. क्र.	तालुका	एकूण ग्रामीण / नागरी	नोंदलेल्या जन्मांची संख्या			नोंदलेल्या मृत्यूची संख्या		
			मुले	मुली	एकूण	पुरुष	स्त्रिया	एकूण
1	2	3	4	5	6	7	8	9
1	अक्कलकुवा	ग्रामीण	2004	1569	3573	870	843	1713
		नागरी	0	0	0	0	0	0
		एकूण	2004	1569	3573	870	843	1713
2	अक्राणी	ग्रामीण	2485	2162	4647	489	372	861
		नागरी	0	0	0	0	0	0
		एकूण	2485	2162	4647	489	372	861
3	तळोदा	ग्रामीण	1350	1121	2471	465	345	810
		नागरी	624	502	1126	117	74	191
		एकूण	1974	1623	3597	582	419	1001
4	शहादा	ग्रामीण	3351	3061	6412	885	674	1559
		नागरी	1705	1587	3292	210	143	353
		एकूण	5056	4648	9704	1095	817	1912
5	नंदुरबार	ग्रामीण	1889	1687	3576	838	708	1546
		नागरी	5082	4377	9459	919	551	1470
		एकूण	6971	6064	13035	1757	1259	3016
6	नवापूर	ग्रामीण	2330	1970	4300	608	482	1090
		नागरी	1090	994	2084	152	89	241
		एकूण	3420	2964	6384	760	571	1331
एकूण जिल्हा		ग्रामीण	13409	11570	24979	4155	3424	7579
		नागरी	8501	7460	15961	1398	857	2255
		एकूण	21910	19030	40940	5553	4281	9834

तक्ता क्र. 8.18  
जिल्ह्यात नोंद केलेल्या जन्म मृत्यूंची संख्या

जिल्हा :- नंदुरबार

संदर्भ वर्ष :- 2013-14

अ. क्रं.	तालुका	एकूण ग्रामीण / नागरी	बालमृत्यूंची संख्या			पैकी अर्भक मृत्यूंची संख्या ( 0 ते 1 )		
			मुले	मुली	एकूण	मुले	मुली	एकूण
1	2	10	11	12	13	14	15	16
1	अक्कलकुवा	ग्रामीण	110	95	205	70	62	132
		नागरी	0	0	0	0	0	0
		एकूण	110	95	205	70	62	132
2	अक्राणी	ग्रामीण	89	72	161	61	53	114
		नागरी	0	0	0	0	0	0
		एकूण	89	72	161	61	53	114
3	तळोदा	ग्रामीण	30	24	54	22	19	41
		नागरी	0	0	0	0	0	0
		एकूण	30	24	54	22	19	41
4	शहादा	ग्रामीण	91	79	170	59	48	107
		नागरी	1	1	2	0	0	0
		एकूण	92	80	172	59	48	107
5	नंदुरबार	ग्रामीण	38	32	70	25	23	48
		नागरी	76	45	121	70	40	110
		एकूण	114	77	191	95	63	158
6	नवापूर	ग्रामीण	56	52	108	47	41	88
		नागरी	2	0	2	2	0	2
		एकूण	58	52	110	49	41	90
एकूण जिल्हा	ग्रामीण	414	354	768	284	246	530	
	नागरी	79	46	125	72	40	112	
	एकूण	493	400	893	356	286	642	

टिप :- अक्कलकुवा व अक्राणी तालुक्यात नागरी क्षेत्र नसल्याने आकडेवारी शुन्य (0) दर्शवीली आहे.

आधार :- 1. जिल्हा शल्य चिकित्सक, सामान्य रुग्णालय, नंदुरबार

2. जिल्हा आरोग्य अधिकारी, जिल्हा परिषद, नंदुरबार

**तक्ता क्र. 8.19**  
**जिल्हयातील प्रसुतीपूर्व तपासणीची संख्या**

जिल्हा :- नंदुरबार

संदर्भ वर्ष :- 2013-14

अ. क्र.	तालुका	प्रसुतीपूर्व तपासणी केलेल्या स्त्रियांची संख्या	संस्थात्मक प्रसुतीची संख्या	प्रसुतीसाठी दाखल करण्यात आलेल्या सरासरी दिवसांची संख्या	प्रसुती दरम्यान मृत्यू झालेल्यांची संख्या	
					महिला	अर्भक
1	2	3	4	5	6	7
1	अक्कलकुवा	6678	3483	6	12	5
2	अक्राणी	6411	3068	6	7	5
3	तळोदा	3777	2556	8	7	1
4	शहादा	8241	6607	10	7	6
5	नंदुरबार	6859	10577	19	31	3
6	नवापूर	4880	4868	12	5	0
<b>एकूण जिल्हा</b>		<b>36846</b>	<b>31159</b>	<b>10</b>	<b>69</b>	<b>20</b>
<b>आधार :-</b> 1. जिल्हा शल्य चिकित्सक, सामान्य रुग्णालय, नंदुरबार 2. जिल्हा आरोग्य अधिकारी, जिल्हा परिषद, नंदुरबार						

तक्ता क्र. 8.20  
विविध कारणांनुसार मृत्युंची संख्या

जिल्हा :- नंदुरबार

संदर्भ वर्ष :- 2013-14

अ.क्र.	मृत्यूचे कारण	मृत्यूंची संख्या		
		पुरुष	स्त्री	एकूण
1	2	3	4	5
<b>अ</b>	<b>साथीचे आजार</b>			
1	हिवताप	0	0	0
2	विषमज्वर	0	0	0
3	क्षयरोग	0	0	0
4	न्युमोनिया / श्वसन क्रियेसंबंधी	0	0	0
5	अमांश, अतिसार, गॅस्ट्रो	1	3	4
6	डेंग्यु	0	0	0
7	स्वार्डन फल्यु	0	0	0
<b>ब</b>	<b>बिगर साथीचे विकार</b>			
1	एडस	0	0	0
2	हृदय विकार	2	1	3
3	कर्करोग	0	0	0
4	बाळंतपणात मातेचा मृत्यू	0	26	26
5	पक्षाघात	1	0	1
6	मुत्रपिंड विषयक	0	0	0
<b>क</b>	<b>अपघात</b>			
1	आत्महत्या	14	8	22
2	रहदारी वाहतूक	10	0	10
3	विद्युत धक्का	1	0	1
4	भाजणे / जळणे	0	3	3
5	इतर अपघात	0	0	0
<b>ड</b>	<b>इतर कारणे</b>	<b>5524</b>	<b>4240</b>	<b>9764</b>
	<b>एकूण मृत्यू</b>	<b>5553</b>	<b>4281</b>	<b>9834</b>
<b>आधार :-</b> 1. जिल्हा शल्यचिकित्सक, सामान्य रुग्णालय, नंदुरबार 2. जिल्हा आरोग्य अधिकारी, जिल्हा परिषद, नंदुरबार				

तक्ता क्र. 8.21

माता व बाल संगोपन कार्यक्रमांतर्गत लस टोचणी

जिल्हा :- नंदुरबार

संदर्भ वर्ष :- 2013-14

अ. क्र.	तालुका	ग्रामीण/ एकूण	त्रिगुणी लस	पोलिओ	बीसीजी	गोवर	द्विगुणी (डी.टी.)	धनुर्वात लस		
								10 वर्षे	16 वर्षे	गरोदर स्त्रिया
1	2	3	4	5	6	7	8	9	10	11
1	अक्कलकुवा	ग्रामीण	5145	5640	5596	5170	4325	5380	5132	5085
		एकूण	5145	5640	5596	5170	4325	5380	5132	5085
2	अक्राणी	ग्रामीण	5328	5439	4837	4889	2875	4340	4176	5285
		एकूण	5328	5439	4837	4889	2875	4340	4176	5285
3	तळोदा	ग्रामीण	2501	2501	2433	2361	2347	1748	1559	2947
		एकूण	4260	3046	2811	2628	2919	2366	2163	3259
4	शहादा	ग्रामीण	6236	6236	6374	6034	4880	5152	6305	6522
		एकूण	8934	7171	7924	6394	4880	5232	6371	7143
5	नंदुरबार	ग्रामीण	6466	6466	4689	4448	4616	4933	4898	4698
		एकूण	10912	8443	8744	5180	5738	6634	5631	5656
6	नवापूर	ग्रामीण	3941	3941	3939	3605	4485	5086	4782	4952
		एकूण	5570	5707	5265	3858	4881	5447	5174	5300
एकूण जिल्हा		ग्रामीण	29617	30223	27868	26507	23528	26639	26852	29489
		एकूण	40149	35446	35177	28119	25618	29399	28647	31728

आधार :- 1. जिल्हा शल्यचिकित्सक, सामान्य रुग्णालय, नंदुरबार

2. जिल्हा आरोग्य अधिकारी, जिल्हा परिषद, नंदुरबार

तक्ता क्र. 8.22  
कुटुंब कल्याण कार्यक्रमाची प्रगती

जिल्हा :- नंदुरबार

संदर्भ वर्ष :- 2013-14

अ. क्र.	तालुका	एकूण ग्रामीण	कुटुंब कल्याण केंद्राची संख्या	जननक्षम जोडप्यांची संख्या	31 मार्च अखेर संरक्षित जोडप्यांची संख्या			
					पुरुष नसबंदी	स्त्रियांची नसबंदी	लूपपध्दती	इतर पध्दतीने
1	2	3	4	5	6	7	8	9
1	अक्कलकुवा	ग्रामीण	16	36164	98	290	321	57471
		एकुण	16	36164	98	290	321	57471
2	अक्राणी	ग्रामीण	14	29696	427	720	186	46977
		एकुण	14	29696	427	720	186	46977
3	तळोदा	ग्रामीण	4	20990	66	984	143	39982
		एकुण	5	25183	68	1649	186	45460
4	शहादा	ग्रामीण	12	54782	25	2257	594	106659
		एकुण	14	66432	28	2580	697	108696
5	नंदुरबार	ग्रामीण	7	43728	1	2075	425	65088
		एकुण	11	56526	1	2884	477	71830
6	नवापूर	ग्रामीण	9	41890	52	1319	308	79776
		एकुण	11	48028	54	2312	357	81292
एकूण जिल्हा		ग्रामीण	62	227250	669	7645	1977	395953
		एकुण	71	262029	676	10435	2224	411726
<b>आधार :-</b> 1. जिल्हा शल्य चिकित्सक, सामान्य रुग्णालय, नंदुरबार 2. जिल्हा आरोग्य अधिकारी, जिल्हा परिषद, नंदुरबार								

तक्ता क्रं. 8.23

जिल्हयातील कार्यरत आंगणवाडया, कार्यरत सेविका व आंगणवाड्या इमारतींचा तपशिल

जिल्हा :- नंदुरबार

संदर्भ वर्ष :- 2013-14

अ. क्रं.	तालुका	ग्रामीण / नागरी	आंगणवाडया संख्या		कार्यरत आंगणवाडी सेविका	आंगणवाडया इमारतींचा तपशिल			
			मंजूर	कार्यरत		स्वमालकीच्या	भाडयाच्या इमारती	नियमित इमारती शिवाय	शौचालय असलेल्या आंगणवाडया
1	2	3	4	5	6	7	8	9	10
1	अक्कलकुवा	ग्रामीण	469	469	469	248	0	221	466
		नागरी	0	0	0	0	0	0	0
		एकूण	469	469	469	248	0	221	466
2	अक्राणी	ग्रामीण	520	520	520	207	0	313	520
		नागरी	0	0	0	0	0	0	0
		एकूण	520	520	520	207	0	313	520
3	तळोदा	ग्रामीण	242	242	242	224	0	18	242
		नागरी	3	3	3	0	3	0	3
		एकूण	245	245	245	224	3	18	245
4	शहादा	ग्रामीण	454	454	454	376	0	78	393
		नागरी	2	2	1	0	2	0	2
		एकूण	456	456	455	376	2	78	395
5	नंदुरबार	ग्रामीण	402	402	402	313	0	89	294
		नागरी	5	5	5	0	5	0	5
		एकूण	407	407	407	313	5	89	299
6	नवापूर	ग्रामीण	347	347	347	344	0	3	347
		नागरी	2	2	2	0	2	0	2
		एकूण	349	349	349	344	2	3	349
एकूण जिल्हा	ग्रामीण	2434	2434	2434	1712	0	722	2262	
	नागरी	12	12	11	0	12	0	12	
	एकूण	2446	2446	2445	1712	12	722	2274	

आधार :- 1. उपमुख्य कार्यकारी अधिकारी, ( बालविकास), जिल्हा परिषद, नंदुरबार  
2. बाल विकास प्रकल्प अधिकारी ( नागरी ) धुळे.



तक्ता क्र. 8.24

जिल्हयातील कार्यरत आंगणवाडया व त्यातील बालके

जिल्हा :- नंदुरबार

संदर्भ वर्ष :- 2013-14

अ. क्रं.	तालुका	ग्रामीण /नागरी	आंगणवाडयामध्ये दाखल मुले	स्तनदा मातांची संख्या	वयोगटनिहाय मुलांची संख्या			
					0 - 1	1 ते 3	3 ते 5	एकूण 0 ते 5
1	2	3	4	5	6	7	8	9
1	अक्कलकुवा	ग्रामीण	15451	2783	6166	10046	15451	31663
		नागरी	0	0	0	0	0	0
		एकूण	15451	2783	6166	10046	15451	31663
2	अक्राणी	ग्रामीण	13620	2771	5621	12648	13620	31889
		नागरी	0	0	0	0	0	0
		एकूण	13620	2771	5621	12648	13620	31889
3	तळोदा	ग्रामीण	7387	1515	3752	5890	7387	17029
		नागरी	2093	367	571	1639	2093	4303
		एकूण	9480	1882	4323	7529	9480	21332
4	शहादा	ग्रामीण	19260	3659	7963	14962	19260	42185
		नागरी	1411	238	258	919	1411	2588
		एकूण	20671	3897	8221	15881	20671	44773
5	नंदुरबार	ग्रामीण	11548	2474	5350	10579	11548	27477
		नागरी	4548	618	1421	2731	4548	8700
		एकूण	16096	3092	6771	13310	16096	36177
6	नवापूर	ग्रामीण	11085	2145	4857	7086	11085	23028
		नागरी	1483	329	266	1039	1483	2788
		एकूण	12568	2474	5123	8125	12568	25816
एकूण जिल्हा		ग्रामीण	78351	15347	33709	61211	78351	173271
		नागरी	9535	1552	2516	6328	9535	18379
		एकूण	87886	16899	36225	67539	87886	191650

तक्ता क्र. 8.24

जिल्हयातील कार्यरत आंगणवाड्या व त्यातील बालके

जिल्हा :- नंदुरबार

संदर्भ वर्ष :- 2013-14

अ. क्र.	तालुका	ग्रामीण /नागरी	संदर्भ कालावधीतील			बालमृत्यू दर (11/10)*1000	उपजतमृत्यू दर (12/10)*1000
			नोंदविलेले जन्म	बालमृत्यू	उपजत मृत्यू		
1	2	3	10	11	12	13	14
1	अक्कलकुवा	ग्रामीण	3573	205	132	57.37	36.94
		नागरी	0	0	0	0.00	0.00
		एकूण	3573	205	132	57.37	36.94
2	अक्राणी	ग्रामीण	4647	161	114	34.65	24.53
		नागरी	0	0	0	0.00	0.00
		एकूण	4647	161	114	34.65	24.53
3	तळोदा	ग्रामीण	2471	54	41	21.85	16.59
		नागरी	1126	0	0	0.00	0.00
		एकूण	3597	54	41	15.01	11.40
4	शहादा	ग्रामीण	6412	170	107	26.51	16.69
		नागरी	3292	2	0	0.61	0.00
		एकूण	9704	172	107	17.72	11.03
5	नंदुरबार	ग्रामीण	3576	70	48	19.57	13.42
		नागरी	9459	121	110	12.79	11.63
		एकूण	13035	191	158	14.65	12.12
6	नवापूर	ग्रामीण	4300	108	88	25.12	20.47
		नागरी	2084	2	2	0.96	0.96
		एकूण	6384	110	90	17.23	14.10
एकूण जिल्हा		ग्रामीण	24979	768	530	30.75	21.22
		नागरी	15961	125	112	7.83	7.02
		एकूण	40940	893	642	21.81	15.68

आधार :- 1. उपमुख्य कार्यकारी अधिकारी, ( बालविकास), जिल्हा परिषद, नंदुरबार

2. बाल विकास प्रकल्प अधिकारी ( नागरी ) धुळे.

3. जिल्हा शल्य चिकित्सक, सामान्य रुग्णालय, नंदुरबार

4. जिल्हा आरोग्य अधिकारी, जिल्हा परिषद, नंदुरबार

तक्ता क्र. 8.25

जिल्हयातील कार्यरत आंगणवाड्यांमधील कुपोषित बालकांचे श्रेणीनिहाय वर्गीकरण

जिल्हा :- नंदुरबार

संदर्भ वर्ष :- 2013-14

अ. क्र.	तालुका	ग्रामीण / नागरी	0-5 वयोगटातील मुले	वर्षभरात वजन घेतलेली		बालकांचे कुपोषण श्रेणीनिहाय वर्गीकरण स्तंभ - 4 पैकी			मध्यम कमी वजनाची बालकांची टक्केवारी (स्तंभ क्र. 8 ची स्तंभ क्र. 5 शी)	तीव्र कमी वजनाची बालकांची टक्केवारी (स्तंभ क्र. 9 ची स्तंभ क्र. 5 शी)
				मुले	टक्केवारी	सर्वसाधारण	मध्यम कमी वजनाची बालके	तीव्र कमी वजनाची बालके		
1	2	3	4	5	6	7	8	9	10	11
1	अक्कलकुवा	ग्रामीण	31663	31286	98.81	21639	8525	1122	27.25	3.59
		नागरी	0	0	0	0	0	0	0.00	0.00
		एकूण	31663	31286	98.81	21639	8525	1122	27.25	3.59
2	अक्राणी	ग्रामीण	31889	28772	90.23	16439	9623	2710	33.45	9.42
		नागरी	0	0	0	0	0	0	0.00	0.00
		एकूण	31889	28772	90.23	16439	9623	2710	33.45	9.42
3	तळोदा	ग्रामीण	17029	14765	86.71	11246	2945	574	19.95	3.89
		नागरी	4303	3788	88.03	3577	211	0	5.57	0.00
		एकूण	21332	18553	86.97	14823	3156	574	17.01	3.09
4	शहादा	ग्रामीण	42185	38702	91.74	26242	9792	2668	25.30	6.89
		नागरी	2588	2192	84.70	2113	79	0	3.60	0.00
		एकूण	44773	40894	91.34	28355	9871	2668	24.14	6.52
5	नंदुरबार	ग्रामीण	27477	23684	86.20	17124	5047	1513	21.31	6.39
		नागरी	8700	7773	89.34	6846	853	74	10.97	0.95
		एकूण	36177	31457	86.95	23970	5900	1587	18.76	5.04
6	नवापूर	ग्रामीण	23028	22396	97.26	19013	2865	518	12.79	2.31
		नागरी	2788	2748	98.57	2102	646	0	23.51	0.00
		एकूण	25816	25144	97.40	21115	3511	518	13.96	2.06
एकूण जिल्हा	ग्रामीण	173271	159605	92.11	111703	38797	9105	24.31	5.70	
	नागरी	18379	16501	89.78	14638	1789	74	10.84	0.45	
	एकूण	191650	176106	91.89	126341	40586	9179	23.05	5.21	

आधार:- 1.उपमुख्य कार्यकारी अधिकारी, ( बालविकास), जिल्हा परिषद, नंदुरबार

2.बाल विकास प्रकल्प अधिकारी ( नागरी ) धुळे.

तक्ता क्र. 8.26

एकात्मिक बाल विकास सेवा योजना - माता व बालसंगोपन

जिल्हा :- नंदुरबार

संदर्भ वर्ष :- 2013-14

(संख्या)

अ.क्र.	तालुका	0 ते 5 वयो-गटातील बालके	अंगणवाडीचा लाभ घेणारे		कार्यरत अंगणवाड्या					स्वतःची इमारत असलेल्या अंगणवाडीतील लाभधारकांची संख्या
			बालक	माता	स्वतःची इमारत असलेल्या	स्वतःची इमारत नसलेल्या			एकूण (6+9)	
						बांधकाम हाती घेतलेल्या	बांधकाम हाती न घेतलेल्या	एकूण (7+8)		
1	2	3	4	5	6	7	8	9	10	11
1	अक्कलकुवा	31663	30093	5172	248	221	0	221	469	16743
2	अक्राणी	31889	29291	5111	207	313	0	313	520	12694
3	तळोदा	21332	20122	3166	224	18	3	21	245	15762
4	शहादा	44773	41195	6781	376	78	2	80	456	34937
5	नंदुरबार	36177	33649	4879	313	89	5	94	407	21394
6	नवापूर	25816	23756	3918	344	3	2	5	349	22829
<b>एकूण जिल्हा</b>		<b>191650</b>	<b>178106</b>	<b>29027</b>	<b>1712</b>	<b>722</b>	<b>12</b>	<b>734</b>	<b>2446</b>	<b>124359</b>

**आधार:-** 1.उपमुख्य कार्यकारी अधिकारी, ( बालविकास), जिल्हा परिषद, नंदुरबार  
2.बाल विकास प्रकल्प अधिकारी ( नागरी ) धुळे.

तक्ता क्र. 8.27  
शहरी भागातील दारिद्र्य रेषेखालील कुटुंबे

जिल्हा :- नंदुरबार

संदर्भ वर्ष :- 2002-2007

अ. क्रं.	नगरपरिषद	शहरी कुटुंबाची एकूण संख्या	दारिद्र्य रेषेखालील शहरी कुटुंबे					दारिद्र्य रेषेखालील कुटुंबाची (टक्केवारी)
			अनुसूचित जाती	अनुसूचित जमाती	अल्प-संख्याक	इतर	एकूण	
1	2	3	4	5	6	7	8	9
1	तळोदा	4379	419	1372	218	901	2910	66.45
2	शहादा	8622	281	610	553	674	2118	24.57
3	नंदुरबार	15240	409	169	555	1265	2398	15.73
4	नवापूर	6786	116	603	334	391	1444	21.28
एकूण जिल्हा		35027	1225	2754	1660	3231	8870	25.32

आधार :- मुख्याधिकारी, नगर परिषद, तळोदा, शहादा, नंदुरबार, नवापूर

तक्ता क्र. 8.28

ग्रामीण भागातील दारिद्र्य रेषेखालील कुटुंबे

जिल्हा:- नंदुरबार

संदर्भ वर्ष:- 2002-2007

अ.क्र.	तालुका	ग्रामीण कुटुंबाची एकूण संख्या	दारिद्र्य रेषेखालील ग्रामीण भागातील कुटुंबे					दारिद्र्य रेषेखालील कुटुंबांची (टक्केवारी)
			अनुसूचित जाती	अनुसूचित जमाती	अल्प-संख्यांक	इतर	एकूण	
1	2	3	4	5	6	7	8	10
1	अक्कलकुवा	36667	126	28402	0	1770	30298	83
2	अक्राणी	25775	1872	19584	0	198	21654	84
3	तळोदा	22417	2563	13235	0	1179	16977	76
4	शहादा	64031	4258	29397	0	7610	41265	64
5	नंदुरबार	47155	2725	21825	0	7572	32122	68
6	नवापूर	47259	105	32456	0	463	33024	70
<b>एकूण जिल्हा</b>		<b>243304</b>	<b>11649</b>	<b>144899</b>	<b>0</b>	<b>18792</b>	<b>175340</b>	<b>72</b>

टिप :- दारिद्र्यरेषेच्या सर्वेक्षणात अल्पसंख्यांकांचे स्वतंत्र असे सर्वेक्षण केलेले नसल्याने त्यांचा इतर मध्ये समावेश केलेला आहे.

आधार :- प्रकल्प संचालक, जिल्हा ग्रामिण विकास यंत्रणा, जिल्हा परिषद, नंदुरबार

तक्ता क्रं. 8.29

विविध गृहनिर्माण मंडळामार्फत म्हाडाने बांधलेल्या घरांचा तपशिल

जिल्हा:- नंदुरबार

संदर्भ वर्ष:- 2013-14

मंडळाचे नांव :- नाशिक गृहनिर्माण व क्षेत्रविकास मंडळ							(सदनिकांची संख्या)				
अ. क्र.	तालुका	औद्योगिक	झोपडपट्टी पुनर्वसन	आर्थिक दुर्बल घटक	अल्प उत्पन्न गट	मध्यम उत्पन्न गट	उच्च उत्पन्न गट	इतर	एकूण	झालेला खर्च (रुपये लाखात)	
1	2	3	4	5	6	7	8	9	10	11	
1	अक्कलकुवा	0	0	0	0	0	0	0	0	0.00	
2	अक्राणी	0	0	0	0	0	0	0	0	0.00	
3	तळोदा	0	0	0	0	0	0	0	0	0.00	
4	शहादा	0	0	0	0	0	0	0	0	0.00	
5	नंदुरबार	0	0	0	0	0	0	0	0	0.00	
6	नवापूर	0	0	0	0	0	0	0	0	0.00	
<b>एकूण जिल्हा</b>		<b>0</b>	<b>0</b>	<b>0</b>	<b>0</b>	<b>0</b>	<b>0</b>	<b>0</b>	<b>0</b>	<b>0.00</b>	

आधार :- कार्यकारी अभियंता, नाशिक गृहनिर्माण क्षेत्र विकास मंडळ (म्हाडा) धुळे

तक्ता क्रं. 8.30  
राजीव गांधी प्रकल्प ग्रामीण निवारा योजना

जिल्हा :- नंदुरबार

संदर्भ वर्ष:- 2013-14

अ.क्र.	तालुका	बांधलेली एकूण घरे		झालेला खर्च (रुपये लाखत)	
		2012-13	2013-14	2012-13	2013-14
1	2	3	4	5	6
1	अक्कलकुवा	439	0	297.65	0.00
2	अक्राणी	332	0	225.10	0.00
3	तळोदा	224	0	151.88	0.00
4	शहादा	451	0	305.79	0.00
5	नंदुरबार	307	0	208.15	0.00
6	नवापूर	480	0	325.45	0.00
एकूण जिल्हा		2233	0	1514.02	0

आधार :- प्रकल्प संचालक, जिल्हा ग्रामीण विकास यंत्रणा, जिल्हा परिषद, नंदुरबार



तक्ता क्र. 8.31  
इंदिरा आवास योजना ग्रामीण भागासाठी

जिल्हा :- नंदुरबार

संदर्भ वर्ष:- 2013-14

अ. क्र.	तालुका	योजनातर्गत बांधलेली एकूण घरे	झालेला खर्च (रुपये लाखत)	दारिद्र्य रेषेखालील घरे नसलेली कुटुंबांची संख्या	वितरीत केलेल्या घरांची संख्या				
					अनुसूचित जाती	अनुसूचित जमाती	अल्पसंख्यांक	इतर	एकूण
1	2	3	4	5	6	7	8	9	10
1	अक्कलकुवा	2580	2451.00	15127	5	2542	0	33	2580
2	अक्राणी	1951	1853.45	11853	23	1890	0	38	1951
3	तळोदा	1320	1254.00	7591	0	1302	0	18	1320
4	शहादा	2670	2536.50	14260	33	2301	0	336	2670
5	नंदुरबार	1820	1729.00	8755	2	1695	0	123	1820
6	नवापूर	2812	2671.40	16399	0	2776	0	36	2812
<b>एकूण जिल्हा</b>		<b>13153</b>	<b>12495.35</b>	<b>73985</b>	<b>63</b>	<b>12506</b>	<b>0</b>	<b>584</b>	<b>13153</b>
<b>आधार :-</b> प्रकल्प संचालक, जिल्हा ग्रामीण विकास यंत्रणा, जिल्हा परिषद, नंदुरबार									

तक्ता क्र. 8.32

घरबांधणीसाठी अर्थसहाय्य योजनेअंतर्गत ग्रामीण क्षेत्रात दिलेली घरे

जिल्हा :- नंदुरबार

सदर्थ वर्ष:- 2013-14

अ. क्र.	तालुका	दारिद्र्य रेषेखालील कुटुंबे (2002 नुसार)	दारिद्र्य रेषेखालील बेघर कुटुंबे	योजनेच्या सुरवातीपासून							
				इंदिरा आवास योजना				राजीव गांधी निवास योजना क्र.1			
				मंजूर घरे	पूर्ण झालेली घरे	बांधकाम सुरु असलेली घरे	वितरीत करण्यात आलेली घरे	मंजूर घरे	पूर्ण झालेली घरे	बांधकाम सुरु असलेली घरे	वितरीत करण्यात आलेली घरे
1	2	3	4	5	6	7	8	9	10	11	12
1	अक्कलकुवा	30298	15127	8272	5823	2453	5823	642	221	421	221
2	अक्राणी	21654	11853	5181	2892	2289	2892	477	111	366	111
3	तळोदा	16977	7591	4138	3544	594	3544	337	179	158	179
4	शहादा	41265	14260	10797	6947	3850	6947	809	302	507	302
5	नंदुरबार	32122	8755	8835	6836	1919	6836	520	206	314	206
6	नवापूर	33024	16399	9434	7966	1468	7966	701	554	147	554
एकूण जिल्हा		175340	73985	46657	34008	12573	34008	3486	1573	1913	1573
आधार :- प्रकल्प संचालक, जिल्हा ग्रामीण विकास यंत्रणा, जिल्हा परिषद, नंदुरबार											

तक्ता क्रं. 8.33

जिल्ह्यातील मागासवर्गीय वसतिगृहे, त्यांची प्रवेश क्षमता व दिलेले प्रवेश

जिल्हा :- नंदुरबार

संदर्भ वर्ष :- 2013-14

अ. क्र.	तालुका	मंजूर वसतिगृहे			कार्यरत वसतिगृहे						
		शासकीय	अनुदानित	एकूण	शासकीय	अनुदानित	एकूण				
1	2	3	4	5	6	7	8				
1	अक्कलकुवा	0	4	4	0	4	4				
2	अक्राणी	0	8	8	0	8	8				
3	तळोदा	0	5	5	0	5	5				
4	शहादा	2	17	19	2	17	19				
5	नंदुरबार	3	25	28	3	25	28				
6	नवापूर	0	20	20	0	20	20				
एकूण जिल्हा		5	79	84	5	79	84				
त्यामधील प्रवेश क्षमता						संदर्भ कालावधीत दिलेले प्रवेश					
शासकीय		अनुदानित		एकूण		शासकीय		अनुदानित		एकूण	
मुले	मुली	मुले	मुली	मुले	मुली	मुले	मुली	मुले	मुली	मुले	मुली
9	10	11	12	13	14	15	16	17	18	19	20
0	0	96	24	96	24	0	0	96	24	96	24
0	0	282	48	282	48	0	0	282	48	282	48
0	0	144	60	144	60	0	0	144	60	144	60
175	150	420	114	595	264	173	141	420	114	593	255
200	150	1026	468	1226	618	196	150	1026	468	1222	618
0	0	828	270	828	270	0	0	828	270	828	270
375	300	2796	984	3171	1284	369	291	2796	984	3165	1275
<p>आधार :- 1. सहाय्यक आयुक्त,समाज कल्याण , नंदुरबार</p> <p>2. जिल्हा समाजकल्याण अधिकारी, जिल्हा परिषद, नंदुरबार</p>											

तक्ता क्र. 8.34

जिल्हयातील दलित वस्त्या, त्यामधील लोकसंख्या व दलित वस्त्यांची सुधारणा

जिल्हा :- नंदुरबार

संदर्भ वर्ष :- 2013-14

अ. क्र.	तालुका	दलित वस्त्यांची संख्या	त्यामधील लोकसंख्या	संदर्भ कालावधीत कामे			त्यांची प्रशासकीय मंजूरीची रक्कम (रु.लाखात)		
				अपूर्ण (मागील वर्ष अखेरीस)	नवीन मंजूर	एकूण	अपूर्ण (मागील वर्ष अखेरीस)	नवीन मंजूर	एकूण
1	2	3	4	5	6	7	8	9	10
1	अक्कलकुवा	6	693	0	2	2	0.00	8.53	8.53
2	अक्राणी	24	2148	0	0	0	0.00	0.00	0.00
3	तळोदा	36	1677	0	18	18	0.00	32.44	32.44
4	शहादा	168	16460	0	6	6	0.00	19.81	19.81
5	नंदुरबार	77	1209	0	11	11	0.00	49.20	49.20
6	नवापूर	14	1662	0	0	0	0.00	0.00	0.00
<b>एकूण जिल्हा</b>		<b>325</b>	<b>23849</b>	<b>0</b>	<b>37</b>	<b>37</b>	<b>0.00</b>	<b>109.98</b>	<b>109.98</b>

अ. क्र.	तालुका	एकूण हाती घेतलेल्या कामांचे प्रकार (स्तंभ - 7)						संदर्भ कालावधीत पूर्ण कामे	
		पाणी पुरवठा	स्वच्छता	सार्वजनिक वाचनालये	रस्ते, पुल	समाज मंदिर	इतर	संख्या	त्यांवरील खर्च (रु.लाख)
1	2	11	12	13	14	15	16	17	18
1	अक्कलकुवा	2	0	0	0	0	0	2	8.53
2	अक्राणी	0	0	0	0	0	0	0	0.00
3	तळोदा	10	0	0	0	0	8	18	32.44
4	शहादा	6	0	0	0	0	0	6	19.81
5	नंदुरबार	2	2	0	6	1	0	11	49.20
6	नवापूर	0	0	0	0	0	0	0	0.00
<b>एकूण जिल्हा</b>		<b>20</b>	<b>2</b>	<b>0</b>	<b>6</b>	<b>1</b>	<b>8</b>	<b>37</b>	<b>109.98</b>

आधार:- जिल्हा समाजकल्याण अधिकारी, जिल्हा परिषद नंदुरबार

तक्ता क्र. 8.35

अल्पसंख्यांक विकास विभागाकडून राबविण्यात येत असलेल्या विविध योजनांचे लाभार्थी संख्या

जिल्हा : - नंदुरबार

अ.क्र.	बाब	एकूण खर्च लाखात	लाभार्थ्यांची संख्या	
			2012-13	2013-14
1	2	3	4	5
1	प्राथमिक शाळेत शिक्षण घेणा-या अल्पसंख्यांक विद्यार्थ्यांना मोफत गणवेश वाटप योजना	28.77	7347	7193
2	5 वी ते 7 वी मध्ये शिक्षण घेणा-या अल्पसंख्यांक विद्यार्थ्यांच्या उपस्थितीकरिता पालकांना प्रोत्साहन भत्ता	10.24	5212	5122
3	उच्च व्यावसायिक शिक्षण घेणा-या अल्पसंख्यांक विद्यार्थ्यांकरिता शिष्यवृत्ती योजना	0.00	0	0
4	निरंतर प्रशिक्षण योजना /तंत्र शिक्षण परीक्षा मंडळ /मुक्त विद्यापीठ यांच्यामार्फत राबविण्यात येणा-या अभ्यासक्रमांमध्ये शिक्षण घेणा-या अल्पसंख्यांक लाभार्थ्यांची संख्या	0.00	0	0
5	राज्यातील अल्पसंख्यांक विद्यार्थ्यांना शासकीय औद्योगिक प्रशिक्षण संस्थांमधून अल्पमुदतीच्या व्यावसायिक प्रशिक्षणाकरिता अनुदान लाभार्थ्यांची संख्या	0.00	0	0
6	बेरोजगार अल्पसंख्यांक उमेदवारांना मॉल्समध्ये नोकरी उपलब्ध होण्याकरिता प्रशिक्षण घेणा-या लाभार्थ्यांची संख्या	0.00	0	0
<b>आधार :-</b> 1. जिल्हा व्यवसाय व प्रशिक्षण अधिकारी, धुळे 2. शिक्षणाधिकारी, ( प्राथमिक) विभाग, जिल्हा परिषद, नंदुरबार				

तक्ता क्र. 8.36

महसुल विभागाकडील सामाजिक सुरक्षा योजना अंतर्गत केलेले अर्थसहाय्य

जिल्हा :- नंदुरबार

संदर्भ वर्ष :- 2013-14

अ. क्र.	तालुका	संजय गांधी निराधार योजना		श्रावणबाळ सेवा योजना	
		लाभार्थी संख्या	दिलेले अनुदान	लाभार्थी संख्या	दिलेले अनुदान
1	2	3	4	5	6
1	अक्कलकुवा	1666	8596200	12427	56014000
2	अक्राणी	408	4239000	2882	23094200
3	तळोदा	1836	10412600	9438	47336600
4	शहादा	1636	12777800	8076	48276400
5	नंदुरबार	1269	10297800	4959	29610400
6	नवापूर	679	5763600	5549	32317400
<b>एकूण जिल्हा</b>		<b>7494</b>	<b>52087000</b>	<b>43331</b>	<b>236649000</b>

अ. क्र.	तालुका	इंदिरागांधी राष्ट्रीय वृद्धापकाळ योजना		राष्ट्रीय कुटुंब लाभ योजना	
		लाभार्थी संख्या	दिलेले अनुदान	लाभार्थी संख्या	दिलेले अनुदान
1	2	7	8	9	10
1	अक्कलकुवा	11725	24914000	9	960000
2	अक्राणी	2691	6216000	21	1100000
3	तळोदा	12237	19592000	18	1020000
4	शहादा	8094	16100000	82	1420000
5	नंदुरबार	4292	9132000	38	1200000
6	नवापूर	5289	9860000	25	1140000
<b>एकूण जिल्हा</b>		<b>44328</b>	<b>85814000</b>	<b>193</b>	<b>6840000</b>

आधार :- जिल्हाधिकारी कार्यालय, (संजय गांधी शाखा), नंदुरबार

तक्ता क्रं. 8.37

संजय गांधी निराधार अनुदान योजनेअंतर्गत केलेले अर्थसहाय्य

जिल्हा :- नंदुरबार

संदर्भ वर्ष :- 2013-14

अ. क्र.	तालुका	65 वर्षाखालील निराधार व्यक्ती		अनाथ मुले		अपंग	
		लाभार्थी संख्या	दिलेले अनुदान	लाभार्थी संख्या	दिलेले अनुदान	लाभार्थी संख्या	दिलेले अनुदान
1	2	3	4	5	6	7	8
1	अक्कलकुवा	1666	8596200	0	0	189	1360800
2	अक्राणी	408	4239000	12	86400	102	734400
3	तळोदा	1836	10412600	0	0	20	144000
4	शहादा	1636	12777800	0	0	10	72000
5	नंदुरबार	1269	10297800	0	0	15	108000
6	नवापूर	679	5763600	6	43200	29	208000
<b>एकूण जिल्हा</b>		<b>7494</b>	<b>52087000</b>	<b>18</b>	<b>129600</b>	<b>365</b>	<b>2627200</b>

अ. क्र.	तालुका	निराधार विधवा		घटस्फोट झालेल्या निराधार महिला		अत्याचारीत व वेश्या व्यवसायातून मुक्त झालेल्या महिला	
		लाभार्थी संख्या	दिलेले अनुदान	लाभार्थी संख्या	दिलेले अनुदान	लाभार्थी संख्या	दिलेले अनुदान
1	2	9	10	11	12	13	14
1	अक्कलकुवा	677	4874400	0	0	0	0
2	अक्राणी	109	784800	0	0	0	0
3	तळोदा	504	3628800	2	14400	2	14400
4	शहादा	59	424800	12	86400	0	0
5	नंदुरबार	36	259200	0	0	0	0
6	नवापूर	107	770400	0	0	0	0
<b>एकूण जिल्हा</b>		<b>1492</b>	<b>10742400</b>	<b>14</b>	<b>100800</b>	<b>2</b>	<b>14400</b>

आधार :- जिल्हाधिकारी कार्यालय, (संजय गांधी शाखा), नंदुरबार

तक्ता क्र. 8.38  
पुनर्वसन प्रकल्पांची सद्यस्थिती

जिल्हा :- नंदुरबार

संदर्भ वर्ष :- 2013-14

अ. क्र.	प्रकल्पांचे नांव	पुनर्वसन अधिनिय-मांतर्गत अधिसूचना निर्गमित दिनांक	निश्चित केलेला रकब	बाधित गावे (संख्या)	बाधित क्षेत्र (हेक्टर)	जमीन वाटप		भुखंड वाटप			प्रकल्पग्रस्त	
						खातेदार (संख्या)	क्षेत्र (हेक्टर)	वसाहत (संख्या)	खातेदार (संख्या)	क्षेत्र (हेक्टर)	निर्गमित केलेले दाखले (संख्या)	नोकरी मिळालेली
1	2	3	4	5	6	7	8	9	10	11	12	13
1	शिवण (विरचक) मध्यम प्रकल्प ता.जि.नंदुरबार	22.3.96	3.23	1	383.81	0	0	2	104	23.50	92	5
2	नागन मध्यम प्रकल्प ता.नवापूर जि.नंदुरबार	0	0	2	475.01	0	0	2	136	20.00	98	2
3	देहली मध्यम प्रकल्प ता.अ.कुवा जि.नंदुरबार	28.4.10	3.23	1	261.36	0	0	2	191	26.36	107	2
4	रंगावली मध्यम प्रकल्प ता.नवापूर जि.नंदुरबार	09.11.97	3.23	2	0	0	0	2	328	0.00	60	6
5	ल.पा.यो.खेकडा ता.नवापूर जि.नंदुरबार	0	0	1	0	0	0	1	36	0.00	2	0
6	ल.पा.यो.रायंगण ता.नवापूर जि.नंदुरबार	27.05.88	3.23	1	0	0	0	1	267	0.00	84	4
7	ल.पा.यो.सुसरी ता.शहादा जि.नंदुरबार	27.09.93	3.23	1	0	0	0	1	58	3.55	46	3
8	ल.पा.यो.नेसू ता.नवापूर जि.नंदुरबार	30.9.99	3.23	2	402.65	0	0	2	430	34.89	50	3
9	ल.पा.यो.देवळीपाडा ता.नवापूर जि.नंदुरबार	30.9.99	3.23	1	112.29	0	0	1	25	2.93	7	0
10	ल.पा.यो.चौपाळे ता.जि.नंदुरबार	1.10.99	3.23	1	24.34	0	0	1	33	2.00	8	1
11	ल.पा.यो.महूपाडा ता.नवापूर जि.नंदुरबार	0	0	1	0	0	0	1	124	0.00	7	0
12	ल.पा.यो.बडीपाडा ता.नवापूर जि.नंदुरबार	10.08.06	3.23	1	0	0	0	1	0	0.00	0	0
13	ल.पा.यो.बिलाडी ता.नवापूर जि.नंदुरबार	08.04.10	3.23	1	0	0	0	1	0	0.00	0	0

टिप :- अ.क्र. 2,5 व 11 या प्रकल्पांना पुनर्वसन अधिनियम लागू नाहीत.

आधार :- जिल्हा पुनर्वसन अधिकारी, नंदुरबार



तक्ता क्र. 8.39

जिल्हयातील दुष्काळामुळे झालेली हानी व पुनर्वसन व्यवस्थापनांतर्गत दिलेले सहाय्य

जिल्हा:- नंदुरबार

संदर्भ वर्ष :- 2013-14

अ. क्र.	तालुका	दुष्काळामुळे झालेली हानी				मदत व पुनर्वसनांतर्गत केलेले सहाय्य				
		पिकाचे झालेले नुकसान (आणेवारी)	दुष्काळामुळे मृतप्राणी (संख्या)	स्थलांतरित संख्या	इतर	रोजगार हमी योजनेंतर्गत पुरविलेला रोजगार (मनुष्य दिन)	दुष्काळग्रस्त प्राण्यांसाठी उभारलेल्या छावण्यां	पिक आणेवारी नुसार दिलेली नुकसान भरपाई		कर्जमाफी दिलेल्या शेतक-यांची संख्या
							अर्थसहाय्य (रुपये)	बी -बियाणे		
1	2	3	4	5	6	7	8	9	10	11
1	अक्कलकुवा	0	0	0	0	0	0	0.00	0	0
2	अक्राणी	0	0	0	0	0	0	0.00	0	0
3	तळोदा	0	0	0	0	0	0	0.00	0	0
4	शहादा	0	0	0	0	0	0	0.00	0	0
5	नंदुरबार	0	0	0	0	0	0	0.00	0	0
6	नवापूर	0	0	0	0	0	0	0.00	0	0
एकूण जिल्हा		0	0	0	0	0	0	0.00	0	0

आधार :- आपत्ती व्यवस्थापन विभाग, जिल्हाधिकारी कार्यालय, नंदुरबार

तक्ता क्र. 8.40

जिल्हयातील आपत्तीमुळे झालेली हानी व आपत्ती व्यवस्थापनांतर्गत दिलेले सहाय्य

जिल्हा :- नंदुरबार

संदर्भ वर्ष :- 2013-14

अ. क्र.	आपत्तीचा प्रकार	आपत्तीमुळे झालेली हानी								आपत्ती व्यवस्थापना अंतर्गत वाटलेले सहाय्य (रु.लक्ष)
		मनुष्य (संख्या)	प्राणी (संख्या)	कृषि (हेक्टर)	घरे (संख्या)	रस्ते लांबी कि.मी.	पुल (संख्या)	सार्वजनिक इमारती (संख्या)	इतर	
1	2	3	4	5	6	7	8	9	10	11
1	भुकंप	0	0	0	0	0	0	0	0	0.00
2	पूर	22	2876	63148	6784	286	0	0	0	5378.46
3	वादळ	0	0	0	0	0	0	0	0	0.00
4	भूस्खलन	0	0	0	0	0	0	0	0	0.00
5	गारपीट	0	0	0	0	0	0	0	0	0.00
6	इतर	0	0	0	0	0	0	0	0	0.00

आधार:- आपत्ती व्यवस्थापन विभाग, जिल्हाधिकारी कार्यालय, नंदुरबार

तक्ता क्र. 9.1

जिल्ह्यातील विविध योजनांतर्गत नियतव्यय व खर्चाचा आढावा

जिल्हा:- नंदुरबार

(रुपये लाखात)

अ. क्र.	जिल्हा योजना	2012-13		2013-14		2014-15
		नियतव्यय	खर्च	नियतव्यय	खर्च	नियतव्यय
1	2	3	4	5	6	7
1	सर्व साधारण योजना	5200.00	5196.18	5500.00	5488.18	6000.00
2	अनुसूचित जाती उपयोजना	654.00	533.69	654.00	564.78	817.00
3	आदिवासी उपयोजना	32391.76	18641.13	33154.92	30781.69	36079.96
4	आदिवासी उपयोजना क्षेत्राबाहेरील योजना	572.79	371.00	621.10	471.60	676.23
5	डोंगरी विकास कार्यक्रम	400.00	269.31	400.00	304.30	400.00
6	खासदार स्थानिक विकास कार्यक्रम	500.00	52.48	500.00	393.77	500.00
7	आमदार स्थानिक विकास कार्यक्रम	800.00	782.71	800.00	534.98	1000.00

आधार:- जिल्हा नियोजन अधिकारी, नंदुरबार

तक्ता क्र. 9.2

विविध विकास शीर्षाखाली झालेला योजनांतर्गत खर्च

जिल्हा :- नंदुरबार

संदर्भ वर्ष :- 2013-14

( रुपये लाखात )

अ.क्र.	विकास शीर्ष व उपशीर्ष	जिल्हा पातळीवरील योजनांवर झालेला खर्च				
		सर्वसाधारण	आदिवासी उपयोजना	आदिवासी उपयोजना क्षेत्राबाहेरील	अनुसूचित जाती उपयोजना	एकूण
1	2	3	4	5	6	7
1	कृषि व संलग्न सेवा					
	1.1 पीक संवर्धन	314.36	728.74	46.87	70.00	1159.97
	1.2 फलोत्पादन	1.20	72.76	0.00	0.00	73.96
	1.3 मृद व जलसंधारण	583.00	2115.77	0.00	0.00	2698.77
	1.4 पशुसंवर्धन	173.54	133.84	12.00	40.40	359.78
	1.5 दुग्ध शाळा विकास	0.00	0.00	0.00	0.00	0.00
	1.6 मत्स्य व्यवसाय	1.29	2.50	0.94	0.00	4.73
	1.7 वने व वन्य जीवन	0.00	1539.54	0.00	0.00	1539.54
	1.8 सामाजिक वनीकरण	0.00	0.00	0.00	0.00	0.00
	1.9 धान्य साठवण, गोदामे व पणन	0.00	0.00	0.00	0.00	0.00
	1.10 कृषि शिक्षण आणि संशोधन	0.00	0.00	0.00	0.00	0.00
	1.11 सहकार	300.00	319.39	0.00	3.81	623.20
	<b>एकूण (एक )</b>	<b>1373.39</b>	<b>4912.54</b>	<b>59.81</b>	<b>114.21</b>	<b>6459.95</b>
2	ग्रामीण विकास					
	2.1 एकात्मिक ग्रामीण विकास	731.02	0.00	0.00	0.00	731.02
	2.2 अवर्षण प्रवण क्षेत्र कार्यक्रम	0.00	0.00	0.00	0.00	0.00
	2.3 ग्रामीण रोजगार	464.52	2689.37	303.89	0.00	3457.78
	2.4 भू-सुधारणा	0.00	0.00	0.00	0.00	0.00
	2.5 रोजगार हमी योजना ( इंदिरा आवास)	0.00	0.00	0.00	0.00	0.00
	2.6 सामूहिक विकास	0.00	0.00	0.00	0.00	0.00
	2.7 ग्रामीण स्वच्छता कार्यक्रम	0.00	0.00	0.00	6.00	6.00
	<b>एकूण (दोन)</b>	<b>1195.54</b>	<b>2689.37</b>	<b>303.89</b>	<b>6.00</b>	<b>4194.80</b>
3	पाटबंधारे व पूरनियंत्रण					
	4.1 लघु पाटबंधारे (राज्यक्षेत्र)	261.32	1490.00	0.00	0.00	1751.32
	4.2 लघु पाटबंधारे (स्थानिक क्षेत्र)	0.00	572.22	0.00	0.00	572.22
	4.3 जलप्रदाय क्षेत्र विकास कार्यक्रम	0.00	0.00	0.00	0.00	0.00
	4.4 मोठे व मध्यम पाटबंधारे	0.00	0.00	0.00	0.00	0.00
	4.5 पूरनियंत्रण	0.00	0.00	0.00	0.00	0.00
	<b>एकूण (तीन)</b>	<b>261.32</b>	<b>2062.22</b>	<b>0.00</b>	<b>0.00</b>	<b>2323.54</b>
4	ऊर्जा					
	5.1 ऊर्जा विकास (नवीन)	0.00	1202.20	1.90	16.36	1220.46
	5.2 जलविद्युत ऊर्जा विकास (नवीन)	0.00	0.00	0.00	0.00	0.00
	5.3 अपारंपारीक ऊर्जा विकास	0.00	0.00	0.00	0.00	0.00
	<b>एकूण (चार)</b>	<b>0.00</b>	<b>1202.20</b>	<b>1.90</b>	<b>16.36</b>	<b>1220.46</b>
5	उद्योग व खाण					
	6.1 ग्रामीण व लघु उद्योग	13.97	2.00	2.00	2.76	20.73
	6.2 मोठे व मध्यम उद्योग	0.00	0.00	0.00	0.00	0.00
	<b>एकूण (पाच)</b>	<b>13.97</b>	<b>2.00</b>	<b>2.00</b>	<b>2.76</b>	<b>20.73</b>
6	परिवहन					
	7.1 बंदरे, दिपगृहे व नौकानयन	0.00	0.00	0.00	0.00	0.00
	7.2 रस्ते व पूल	1452.36	4018.18	0.00	0.00	5470.54
	7.3 रस्ते वाहतूक	0.00	0.00	0.00	0.00	0.00
	7.4 देशांतर्गत जलवाहतूक	0.00	0.00	0.00	0.00	0.00
	7.5 शहरी लोहमार्ग व मेट्रो वाहतूक (नवीन)	0.00	0.00	0.00	0.00	0.00
	7.6 हवाई वाहतूक	0.00	0.00	0.00	0.00	0.00
	<b>एकूण (सहा)</b>	<b>1452.36</b>	<b>4018.18</b>	<b>0.00</b>	<b>0.00</b>	<b>5470.54</b>

तक्ता क्र. 9.2

विविध विकास शीर्षाखाली झालेला योजनांतर्गत खर्च

जिल्हा :- नंदुरबार

संदर्भ वर्ष :- 2013-14

( रूपये लाखात )

अ.क्र.	विकास शीर्ष व उपशीर्ष	जिल्हा पातळीवरील योजनांवर झालेला खर्च				
		सर्वसाधारण	आदिवासी उपयोजना	आदिवासी उपयोजना क्षेत्राबाहेरील	अनुसूचित जाती उपयोजना	एकूण
1	2	3	4	5	6	7
7	सामान्य आर्थिक सेवा					
	9.1 तिर्थक्षेत्र विकास (नवीन)	230.00	222.13	0.00	0.00	452.13
	9.2 पर्यटन विकास (नवीन)	0.00	0.00	0.00	0.00	0.00
	9.3 प्रादेशिक ग्रामीण बँकेचा विकास ( नवीन)	0.00	0.00	0.00	0.00	0.00
	9.4 सेक्रेटरीएट आर्थिक सेवा	263.65	0.00	0.00	0.00	263.65
	<b>एकूण (सात)</b>	<b>493.65</b>	<b>222.13</b>	<b>0.00</b>	<b>0.00</b>	<b>715.78</b>
8	सामाजिक व सामूहिक सेवा					
	10.1 सामान्य शिक्षण	0.00	40.06	0.00	3.00	43.06
	10.2 तंत्र शिक्षण	0.00	0.00	0.00	0.00	0.00
	10.3 वैद्यकीय शिक्षण	0.00	0.00	0.00	0.00	0.00
	10.4 उच्च शिक्षण (नवीन)	0.00	0.00	0.00	0.00	0.00
	10.5 उच्च शिक्षण (कला) (नवीन)	0.00	0.00	0.00	0.00	0.00
	10.6 व्यावसायिक शिक्षण	0.00	0.00	0.00	0.00	0.00
	10.7 आदिवासींचे शिक्षण (नवीन)	0.00	0.00	0.00	0.00	0.00
	10.8 मागासवर्गीयांसाठी शिक्षण (नवीन)	0.00	0.00	0.00	0.00	0.00
	10.9 लोक वाचनालय (नवीन)	0.00	0.00	0.00	0.00	0.00
	10.10 कला व संस्कृती	150.00	0.00	0.00	0.00	150.00
	10.11 क्रिडा व युवक कल्याण	118.00	361.00	0.00	40.00	519.00
	10.12 मागासवर्गीयांचे कल्याण	0.00	11109.16	104.00	252.46	11465.62
	10.13 आदिवासींचे कल्याण (नवीन)	0.00	0.00	0.00	0.00	0.00
	10.14 अल्पसंख्याकांचे कल्याण (नवीन)	0.00	0.00	0.00	0.00	0.00
	10.15 दुर्बल घटकांचे कल्याण (नवीन)	0.00	0.00	0.00	0.00	0.00
	10.16 महिला व बालकल्याण (नवीन)	0.00	100.00	0.00	5.00	105.00
	10.17 पोषण	9.00	837.00	0.00	0.00	846.00
	10.18 कामगार व कामगार कल्याण	0.00	241.84	0.00	0.00	241.84
	10.19 सामाजिक सुरक्षा व विमा (नवीन)	0.00	0.00	0.00	0.00	0.00
	10.20 रोजगार व स्वयंरोजगार	0.00	0.00	0.00	0.00	0.00
	10.21 सार्वजनिक आरोग्य	19.92	2715.14	0.00	0.00	2735.06
	10.22 पाणी पुरवठा व स्वच्छता	150.00	263.85	0.00	11.70	425.55
	10.23 गृहनिर्माण	0.00	0.00	0.00	0.00	0.00
	10.24 नगर विकास	236.04	0.00	0.00	91.29	327.33
	10.25 आमदारांचा स्थानिक विकास	0.00	0.00	0.00	0.00	0.00
	<b>एकूण (आठ)</b>	<b>682.96</b>	<b>15668.05</b>	<b>104.00</b>	<b>403.45</b>	<b>16858.46</b>
9	सामान्य सेवा	0.00	0.00	0.00	0.00	0.00
	11.1 प्रशासन व सांख्यिकी संनियंत्रण	0.00	0.00	0.00	0.00	0.00
	11.2 कायदा व अंमलबजावणी प्रशासन	0.00	0.00	0.00	0.00	0.00
	11.3 तुरुंग व सुधार सेवा (नवीन)	0.00	0.00	0.00	0.00	0.00
	11.4 आपत्कालीन व्यवस्थापन (नवीन)	0.00	0.00	0.00	0.00	0.00
	सुविधा (नवीन)	0.00	0.00	0.00	0.00	0.00
	11.6 कर्मचारी प्रशिक्षण कार्यक्रम (नवीन)	0.00	0.00	0.00	0.00	0.00
	11.7 कर्मचारी गृहनिर्माण (नवीन)	0.00	0.00	0.00	0.00	0.00
	11.8 ई- गव्हर्नन्स (नवीन)	0.00	0.00	0.00	0.00	0.00
	11.9 लेखन सामग्री व छपाई (नवीन)	0.00	0.00	0.00	0.00	0.00
	11.10 माहिती व प्रसिध्दी	14.99	5.00	0.00	22.00	41.99
	<b>एकूण अकरा</b>	<b>14.99</b>	<b>5.00</b>	<b>0.00</b>	<b>22.00</b>	<b>41.99</b>
	<b>एकूण (एक ते अकरा)</b>	<b>5488.18</b>	<b>30781.69</b>	<b>471.60</b>	<b>564.78</b>	<b>37306.25</b>
	<b>आधार :- जिल्हा नियोजन अधिकारी, नंदुरबार</b>					

तक्ता क्रं. 9.3  
वीस कलमी कार्यक्रमाची भौतिक प्रगती

जिल्हा : - नंदुरबार

संदर्भ वर्ष :- 2013-14

अ.क्र.	बाब	परिमाण	उद्दिष्ट	साध्य
1	2	3	4	5
1	अ) स्वर्णजयंती ग्राम स्वरोजगार योजना	लाभार्थी संख्या	0	0
	ब) संपूर्ण ग्रामीण रोजगार योजना	म.दिन लाखात	32.34	15.47
	क) लघुउद्योगांना प्रोत्साहन	उद्योग संख्या	184	0
2	अतिरिक्त जमिनीचे वाटप	हेक्टर	0	0
3	पिण्यासाठी स्वच्छ पाणी	गाव / वाडया	51	45
4	अ) सर्वांसाठी आरोग्य (मुलांसाठी रोगप्रतिबंधक लस टोचणे)			
	1. गोवर लस	संख्या	32650	34015
	2. डि.टी.पी.	संख्या	32650	34515
	3. पोलीओ	संख्या	32650	34515
	4. बीसीजी	संख्या	32650	37905
	ब) कुटुंब नियोजन शस्त्रक्रिया	संख्या	9417	7419
	क) सममूल्य शस्त्रक्रिया			
	1. आय. यु. डी. (तांबी)	संख्या	3291	1886
	2. ओ. पी. ओ.	संख्या	7059	2512
	3. सी. सी. युझर्स (निरोध)	संख्या	0	5101
5	अ) अनुसूचित जातीच्या कुटुंबांना सहाय्य			
	1. दारिद्र्य रेषेवर आणण्यासाठी अनुसूचित व नवबौध्द शेतक-यांना अर्थसहाय्य	संख्या	400	400
	2. महात्मा फुले विकास महामंडळ योजना / बिजभांडवल योजना	संख्या	25	12
	3. अण्णाभाऊ साठे विकास महामंडळ प्रशिक्षण योजना / बीजभांडवल / अनुदान भेट	संख्या	39	11
	4. जिल्हा उद्योग केंद्र सुशिक्षित बेरोजगारांना बीज भांडवल / उद्योजकता प्रशिक्षण कार्यक्रम	संख्या	8	8
	5. खादी ग्रामोद्योग मंडळ ग्रामीण कारागिरांना 50 टक्के अनुदान व कर्ज	संख्या	32	32
	6. सुवर्ण जयंती ग्राम स्वरोजगार योजना	ला.संख्या	0	0
6	ब) अनुसूचित जमातीच्या कुटुंबांना सहाय्य			
	1. आदिवासी शेतकरी कुटुंबांना दारिद्र्य रेषेवर आणण्यासाठी कृषि निविष्ठा वाटप	ला.संख्या	800	800
	2. तलंगाचे गट वाटप	ला.संख्या	0	0
	3. मासेमारी साधनांच्या खरेदीसाठी अर्थसहाय्य (नायलॉन सुत / जाळे)	ला.संख्या	400	269
	4. सुशिक्षित बेरोजगारांना बीज भांडवल	ला.संख्या	8	5
	5. विद्युत पंप	ला.संख्या	36	36
	6. तेल इंजिनांचा पुरवठा ( राज्यस्तर )	ला.संख्या	1128	1194
	7. घरांची गवती छपरे बदलून मंगलोरी कौले/जीआय सीट पत्रे बसविणे	ला.संख्या	0	0
	8. स्वर्ण जयंती ग्रामस्वरोजगार योजना	ला.संख्या	0	0
	9. केंद्रवर्ती अर्थसंकल्प ( न्यु. ब ) राज्य योजना	संख्या	28831	28831
7	इंदिरा आवास योजना ( घरकूल )	घरकूल	13153	13317
8	अत्यल्प उत्पन्नगट गृहनिर्माण योजना	सदनिका	0	0
9	राष्ट्रीय गलिच्छ वस्ती सुधारणा कार्यक्रम	लोकसंख्या	0	0
10	सामाजिक वनीकरण (नवीन धोरण ) झाडे लावणे	रोपे संख्या लाखात	150	197
	सामाजिक वनीकरण सामुहिक क्षेत्रावर वृक्ष लागवड	हेक्टर	56.60	75
11	ग्रामीण विद्युतीकरण (पंप संचाचे विद्युतीकरण )	संख्या	666	199

आधार :- जिल्हा नियोजन अधिकारी, नंदुरबार

**तक्ता क्र. 9.4**  
**खासदार स्थानिक क्षेत्र विकास कार्यक्रम**

सन 1993 ते मागील वर्ष - 2012-13									
अ.क्र.	लोकसभा/ राज्यसभा सदस्य	प्रवर्ग	प्राप्त निधी	मंजूर कामे	कामाची अंदाजित किंमत	पुर्ण झालेली कामे	प्रगती पथावरील कामे	सुरु न झालेली कामे	झालेला खर्च (रु. लाखत)
1	2	3	4	5	6	7	8	9	10
1	नंदुरबार मतदारसंघ	अ.जा.	0	0	0	0	0	0	0
		अ.ज.	4044.56	1093	4007.15	1056	37	0	3813.24
		इतर	0	0	0	0	0	0	0
<b>एकूण जिल्हा</b>			<b>4044.56</b>	<b>1093</b>	<b>4007.15</b>	<b>1056</b>	<b>37.00</b>	<b>0</b>	<b>3813.24</b>
अहवाल वर्ष-2013-14									
II									
अ.क्र.	लोकसभा/ राज्यसभा सदस्य	प्रवर्ग	प्राप्त निधी	मंजूर कामे	कामाची अंदाजित किंमत	पुर्ण झालेली कामे	प्रगती पथावरील कामे	सुरु न झालेली कामे	झालेला खर्च (रु. लाखत)
1	2	3	4	5	6	7	8	9	10
1	नंदुरबार मतदारसंघ	अ.जा.	0	0	0	0	0	0	0
		अ.ज.	360.93	104	592.23	76	28	0	393.77
		इतर	0	0	0	0	0	0	0
<b>एकूण जिल्हा</b>			<b>360.93</b>	<b>104</b>	<b>592.23</b>	<b>76</b>	<b>28</b>	<b>0</b>	<b>393.77</b>
एकूण									
III=I+II									
अ.क्र.	लोकसभा/ राज्यसभा सदस्य	प्रवर्ग	प्राप्त निधी	मंजूर कामे	कामाची अंदाजित किंमत	पुर्ण झालेली कामे	प्रगती पथावरील कामे	सुरु न झालेली कामे	झालेला खर्च (रु. लाखत)
1	2	3	4	5	6	7	8	9	10
1	नंदुरबार मतदारसंघ	अ.जा.	0	0	0	0	0	0	0
		अ.ज.	4405.49	1197	4599.38	1132	65	0	4207.01
		इतर	0	0	0	0	0	0	0
<b>एकूण जिल्हा</b>			<b>4405.49</b>	<b>1197</b>	<b>4599.38</b>	<b>1132</b>	<b>65</b>	<b>0</b>	<b>4207.01</b>
<b>टिप :-</b> 1. नंदुरबार लोकसभा मतदार संघ हा S.T.साठी राखीव असल्याने सदरचा खर्च त्यानुसार दर्शविण्यात आलेला आहे. 2. राज्यसभा सदस्याबाबत नंदुरबार हा नोडल जिल्हा नसल्याने आकडेवारी देण्यात आलेली नाही.									
<b>आधार :-</b> जिल्हा नियोजन अधिकारी, नंदुरबार									

तक्ता क्रं. 9.5

आमदार स्थानिक विकास कार्यक्रम ( विधानसभा मतदार संघ )

जिल्हा :- नंदुरबार

संदर्भ वर्ष :- 2013-14

(रुपये लाखात)													
अ. क्रं.	विधान- सभा मतदार संघ	शासना- कडुन प्राप्त निधी	मंजूर कामे संख्या			नविन कामांची अंदाजित किंमत	वितरीत निधी			एकूण खर्च	कामाची प्रगती		
			जुनी अपुर्ण कामे	नवीन	एकूण		जून्या कामांवर	नवीन कामांवर	एकूण		पुर्ण	अपुर्ण	सुरु न झालेली
1	2	3	4	5	6	7	8	9	10	11	12	13	14
1	नंदुरबार	200.00	14	24	38	190.05	74.11	108.28	182.39	182.39	98	14	4
2	नवापूर	200.00	14	40	54	214.83	52.06	45.39	97.45	97.45	22	20	12
3	शहादा	200.00	16	46	62	218.02	53.53	94.21	147.74	147.74	19	32	11
4	अक्कलकूवा	200.00	49	41	90	204.41	61.32	46.08	107.40	107.40	37	33	20
एकूण वि.स.स.		800.00	93	151	244	827.31	241.02	293.96	534.98	534.98	176	99	47
आधार :- जिल्हा नियोजन अधिकारी , नंदुरबार													



**तक्ता क्रं. 9.6**  
**स्थानिक विकास कार्यक्रम ( विधान परिषद सदस्य )**

जिल्हा :- नंदुरबार

संदर्भ वर्ष :- 2013-14  
(रुपये लाखात)

अ. क्रं.	विधानपरिषद सदस्याचे नांव	शासना - कडुन प्राप्त निधी	जिल्हयातील कामांकरीता उपलब्ध निधी	जिल्हयाबाहेरील कामांकरीता वर्ग केलेला निधी	मंजूर कामे संख्या			नवीन कामांची अंदाजित किंमत
					जुनी अपुर्ण कामे	नविन	एकूण	
1	2	3	4	5	6	7	8	9
	एकूण वि.प.स.							
अ. क्रं.	विधानपरिषद सदस्याचे नांव	वितरीत निधी			एकूण खर्च	कामाची प्रगती		
		जुन्या कामांवर	नवीन कामांवर	एकूण		पुर्ण	अपुर्ण	सुरु न झालेली
1	2	10	11	12	13	14	15	16
	एकूण वि.प.स.							

**टिप :-** विधान परिषदेकरीता सदर जिल्हा हा नोडल जिल्हा नसल्याने सदरची माहिती नोडल जिल्हयाशी संबंधित आहे.

**आधार :-** जिल्हा नियोजन अधिकारी, नंदुरबार

तक्ता क्रं. 9.7  
महाराष्ट्र ग्रामीण रोजगार हमी योजना

जिल्हा :- नंदुरबार

संदर्भ वर्ष :- 2013-14

अं.क्र.	बाब	कामाचा प्रकार					
		सिंचन	रस्ते	कृषि	वनीकरण	इतर	एकूण
1	2	3	4	5	6	7	8
1	नियोजित कामांची संख्या	2451	354	3375	994	2044	9218
2	मंजूर केलेल्या कामांची संख्या	87	77	331	215	1210	1920
3	सुरु केलेल्या कामांची संख्या	2076	203	519	2751	687	6236
4	पूर्ण केलेल्या कामांची संख्या	288	74	144	409	147	1062
5	मध्येच बंद केलेल्या कामांची संख्या	0	0	0	0	0	0
6	कामांसाठी केलेली तरतूद	1989.34	1086.76	750.67	1480.43	967.97	6275.17
7	कामांवर झालेला एकूण खर्च ( रुपये लाखात )	1539.34	597.76	358.67	1271.43	454.97	4222.17
8	रोजगार निर्मिती ( मनुष्य दिवस लाखात )	5.00	2.78	1.54	4.27	1.88	15.47

आधार :- उपजिल्हाधिकारी , रोजगार हमी शाखा, नंदुरबार

तक्ता क्र. 9. 8

महाराष्ट्र ग्रामीण रोजगार हमी योजनेखाली घेतलेली कामे, त्यावरील रोजगार व खर्च

जिल्हा :- नंदुरबार

संदर्भ वर्ष :- 2013-14

अ.क्र.	महिना	खर्च ( रुपये लाखात )		मनुष्य दिवस ( लाखात )	रोजगार हमी योजनेखालील कामांची संख्या
		महिन्यातील	आर्थिक वर्षाच्या आरंभापासून		
1	2	3	4	5	6
1	एप्रिल-2013	97.20	97.20	1.27	516
2	मे-2013	412.44	509.64	3.02	558
3	जून-2013	296.02	805.66	5.80	692
4	जुलै -2013	738.77	1544.43	7.62	558
5	ऑगस्ट -2013	375.95	1920.38	9.20	493
6	सप्टेंबर -2013	311.36	2231.74	10.40	507
7	ऑक्टोबर - 2013	137.39	2369.13	11.01	507
8	नोव्हेंबर- 2013	331.51	2700.64	11.35	810
9	डिसेंबर- 2013	136.10	2836.74	11.79	504
10	जानेवारी - 2014	174.81	3011.55	12.37	663
11	फेब्रुवारी - 2014	91.11	3102.66	13.21	724
12	मार्च -2014	1119.51	4222.17	15.47	776

आधार :- उपजिल्हाधिकारी, रोजगार हमी शाखा, नंदुरबार

तक्ता क्र. 9.9

महाराष्ट्र ग्रामीण रोजगार हमी योजनेखाली घेण्यात आलेली प्रकारानुसार कामे व त्यावरील खर्च

जिल्हा :- नंदुरबार

संदर्भ वर्ष :- 2013-14

( रुपये लाखात )

अ. क्र.	तालुका	कामाचा प्रकार					
		ग्रामीण बारमाही जोड रस्ते		पूरनियंत्रण व पूर संरक्षण		जलसंधारण व जलसंवर्धन / जलभरणा	
		पूर्ण झालेल्या कामाची संख्या	वर्षात झालेला खर्च	पूर्ण झालेल्या कामांची संख्या	वर्षात झालेला खर्च	पूर्ण झालेल्या कामांची संख्या	वर्षात झालेला खर्च
1	2	3	4	5	6	7	8
1	अक्कलकुवा	22	75.31	0	0.00	12	9.66
2	अक्राणी	17	0.00	0	0.00	61	41.03
3	तळोदा	16	19.62	0	0.00	8	1.11
4	शहादा	4	0.00	0	0.00	31	2.43
5	नंदुरबार	6	3.82	0	0.00	26	7.46
6	नवापुर	9	20.48	0	0.00	6	4.52
<b>एकूण जिल्हा</b>		<b>74</b>	<b>119.23</b>	<b>0</b>	<b>0.00</b>	<b>144</b>	<b>66.21</b>

अ. क्र.	तालुका	कामाचा प्रकार					
		दुष्काळ प्रतिबंधक काम		लघु व सूक्ष्म जलसिंचन		अनुसूचित जाती/जमाती व नवीन भूधारकांना सिंचन सुविधा	
		पूर्ण झालेल्या कामाची संख्या	वर्षात झालेला खर्च	पूर्ण झालेल्या कामांची संख्या	वर्षात झालेला खर्च	पूर्ण झालेल्या कामांची संख्या	वर्षात झालेला खर्च
1	2	9	10	11	12	13	14
1	अक्कलकुवा	77	50.75	0	0.00	118	93.27
2	अक्राणी	42	35.20	0	0.00	29	15.38
3	तळोदा	81	7.15	2	2.00	14	16.74
4	शहादा	86	37.63	0	0.00	43	29.28
5	नंदुरबार	87	34.52	5	0.00	76	52.23
6	नवापुर	36	17.83	0	0.00	8	6.66
<b>एकूण जिल्हा</b>		<b>409</b>	<b>183.08</b>	<b>7</b>	<b>2.00</b>	<b>288</b>	<b>213.56</b>

अ. क्र.	तालुका	कामाचा प्रकार							
		पारंपारिक जलस्रोतांच नुतनीकरण		भूविकास / शेतीविकास		केंद्र शासनाने अधिसूचित केलेली मान्यताप्राप्त इतर कामे		एकूण कामे	
		पूर्ण झालेल्या कामाची संख्या	वर्षात झालेला खर्च	पूर्ण झालेल्या कामांची संख्या	वर्षात झालेला खर्च	पूर्ण झालेल्या कामांची संख्या	वर्षात झालेला खर्च	पूर्ण झालेल्या कामांची संख्या	वर्षात झालेला खर्च
1	2	15	16	17	18	19	20	21	22
1	अक्कलकुवा	0	0.00	0	0.00	14	40.52	243	269.51
2	अक्राणी	0	0.00	0	0.00	0	0.00	149	91.61
3	तळोदा	2	0.50	0	0.00	3	5.77	126	52.89
4	शहादा	0	0.00	0	0.00	1	3.36	165	72.70
5	नंदुरबार	1	0.32	1	0.03	74	24.48	276	122.86
6	नवापुर	0	0.00	0	0.00	44	3.05	103	52.54
<b>एकूण जिल्हा</b>		<b>3</b>	<b>0.82</b>	<b>1</b>	<b>0.03</b>	<b>136</b>	<b>77.18</b>	<b>1062</b>	<b>662.11</b>

आधार :- उपजिल्हाधिकारी, रोजगार हमी शाखा, नंदुरबार

तक्ता क्र. 10.1

पोलिस अधिकारी / कर्मचारी यांची संख्या

जिल्हा :- नंदुरबार

संदर्भ वर्ष :- 2013-14

अ.क्रं.	पदनाम	संख्या	
		एकूण संख्या	पैकी महिलांची संख्या
1	2	3	4
1	पोलिस अधिकारी / कर्मचा-यांची संख्या		
	1.1 पोलिस उपमहानिरीक्षक	0	0
	1.2 पोलिस आयुक्त	0	0
	1.3 पोलिस उप आयुक्त	0	0
	1.4 पोलिस सहाय्यक आयुक्त	0	0
	1.5 पोलिस अधिक्षक	1	0
	1.6 अपर पोलिस अधिक्षक	1	1
	1.7 पोलिस उप अधिक्षक	5	0
	1.8 पोलिस निरीक्षक	19	0
	1.9 सहाय्यक पोलिस निरीक्षक	21	0
	1.10 पोलिस उप निरीक्षक	56	3
	1.11 अ) पोलिस जमादार	143	0
	ब) पोलिस हवालदार	326	11
	1.12 पोलिस शिपाई / पोलिस नाईक	1049	137
	1.13 इतर	0	0
	एकूण पोलिस अधिकारी / कर्मचारी संख्या	1621	152
2	पोलिस ठाणे	12	0
3	आऊट पोस्ट	23	0
4	पोलिस चौकी	5	0
5	लॉकअप्स	17	0
6	पोलिस ठाणे, आऊट पोस्ट व सब पोस्ट आदींची सोय असलेली गावे व शहरे	34	0
7	होमगार्डसची संख्या	753	106
<b>आधार :-</b> 1. जिल्हा पोलिस अधिक्षक, नंदुरबार 2. जिल्हा होमगार्ड कार्यालय, नंदुरबार			

तक्ता क्रं. 10.2

जिल्हयात कार्यरत विविध न्यायालये, त्यामधील न्यायाधीशांची संख्या व निकालात काढलेली प्रकरणे

जिल्हा :- नंदुरबार

संदर्भ वर्ष :- 2013-14

अ. क्रं.	न्यायालये	कार्यरत न्यायालये	न्यायाधीशांची संख्या		एकूण प्रकरणे	मूळ		अपील	
			मंजूर पदे	भरलेली पदे		नियमित	संकीर्ण	नियमित	संकीर्ण
1	2	3	4	5	6	7	8	9	10
1	दिवाणी न्यायालय	4	4	4	2029	1531	498	0	0
2	फौजदारी न्यायालय	10	10	10	11353	7250	3142	449	512
3	लोकन्यायालय	1	1	0	0	0	0	0	0
4	कामगार न्यायालय	1	1	1	231	211	20	0	0
5	औद्योगिक न्यायालय	1	1	1	77	29	27	21	0
6	* कौटुंबिक न्यायालय	0	0	0	0	0	0	0	0
7	जिल्हा दंडाधिकारी व कार्यकारी दंडाधिकारी	7	7	7	2359	2240	0	119	0
8	ग्राहक पंचायत	1	1	0	64	44	20	0	0

**टिप:-** नंदुरबार जिल्हयात स्वतंत्र कौटुंबिक न्यायालय नसल्याने त्याची माहिती अ.क्रं. 1 व 2 मध्ये समाविष्ट करण्यात आली आहे.

- आधार :-**
1. जिल्हा न्यायाधीश, जिल्हा व सत्र न्यायालय, नंदुरबार
  2. अधीक्षक, जिल्हा विधीसेवा व प्राधिकरण (लोकन्यायालय), नंदुरबार
  3. अधीक्षक, कामगार न्यायालय, धुळे
  4. सहाय्यक प्रबंधक, औद्योगिक न्यायालय, धुळे
  5. जिल्हादंडाधिकारी व कार्यकारी दंडाधिकारी, नंदुरबार
  6. प्रबंधक, जिल्हा ग्राहक तक्रार निवारण मंच, नंदुरबार

तक्ता क्र. 10.3

जिल्ह्यातील प्रकाशित झालेली वर्तमानपत्रे व नियतकालिके

जिल्हा :- नंदुरबार

संदर्भ वर्ष :- 2013-14

अ.क्र.	तालुका	दैनिक वर्तमान पत्रे आणि नियतकालिके					
		दैनिक	साप्ताहिक	पाक्षिक	मासिक	त्रैमासिक	वार्षिक
1	2	3	4	5	6	7	8
1	अक्कलकुवा	0	0	0	0	0	0
2	अक्राणी	0	0	0	0	0	0
3	तळोदा	0	0	0	0	0	0
4	शहादा	0	0	0	0	0	0
5	नंदुरबार	6	7	0	0	0	0
6	नवापूर	0	2	0	0	0	0
एकूण जिल्हा		6	9	0	0	0	0
आधार :- उपसंचालक(माहिती), विभागीय माहिती कार्यालय, नाशिक							

तक्ता क्र. 10.4

चित्रपट गृहे, व्हि.डी.ओ. केंद्र आणि केबलधारक यांची आकडेवारी

जिल्हा :- नंदुरबार

संदर्भ वर्ष :- 2013-14

अ. क्र.	तालुका	कायमस्वरूपी चित्रपटगृहे		फिरती चित्रपट गृहे		व्हिडीओ केंद्रे		केबल धारक		वसूल केलेला करमणूक कर (रुपये हजारात)
		संख्या	प्रत्येक खेळा साठी असलेली आसन क्षमता	संख्या	प्रत्येक खेळा साठी असलेली आसन क्षमता	संख्या	प्रत्येक खेळा साठी असलेली आसन क्षमता	केबल चालक संख्या	केबल ग्राहक संख्या	
1	2	3	4	5	6	7	8	9	10	11
1	अक्कलकुवा	0	0	1	200	0	0	3	460	464
2	अक्राणी	0	0	0	0	0	0	0	0	213
3	तळोदा	0	0	0	0	1	35	10	2079	945
4	शहादा	1	982	1	200	1	75	35	4119	4080
5	नंदुरबार	1	880	0	0	2	70	51	9532	5571
6	नवापूर	0	0	0	0	2	70	5	2490	1048
एकूण जिल्हा		2	1862	2	400	6	250	104	18680	12321

टिप:- वसूल केलेल्या करमणूक करात सर्व DTH कंपन्यां कडून प्राप्त झालेली कर वसुली समाविष्ट आहे.

आधार:- जिल्हाधिकारी कार्यालय (करमणूक शाखा), नंदुरबार



तक्ता क्र. 10.5

लोकसभा व विधानसभा निवडणूकीबाबतची आकडेवारी

जिल्हा :- नंदुरबार

सदर्भ वर्ष :- 2009

अ.क्र.	मतदारसंघाचे नाव	एकूण मतदारांची संख्या	मतदान केलेल्या मतदारांची संख्या			मतदानाची टक्केवारी	पक्षनिहाय मिळालेली मते (संख्या)	
			पुरुष	स्त्रिया	एकूण		काँग्रेस आय	राष्ट्रवादी काँग्रेस
1	2	3	4	5	6	7	8	9
लोकसभा निवडणूक :2009								
1	15- नंदुरबार	1455573	407957	358283	766240	52.64	275936	0
लोकसभा एकूण		1455573	407957	358283	766240	52.64	275936	0
विधानसभा निवडणूक :2009								
1	अक्कलकुवा	209521	74067	69142	143209	68.35	52273	0
2	शहादा	257349	76111	68452	144563	56.17	51222	0
3	नंदुरबार	267280	93074	87279	180353	67.48	0	99323
4	नवापूर	231811	88205	87792	175997	75.92	74024	0
विधानसभा एकूण		965961	331457	312665	644122	66.68	177519	99323

तक्ता क्र. 10.5

लोकसभा व विधानसभा निवडणूकीबाबतची आकडेवारी

जिल्हा :- नंदुरबार

संदर्भ वर्ष :- 2009

मतदारसंघाचे नाव	भारतीय बहुजन महासंघ	भा.ज.प.	समाजवादी पार्टी	शिवसेना	म.न.से.	बहुजन समाज पार्टी	अपक्ष	इतर पक्ष	
1	2	10	11	12	13	14	15	16	17
लोकसभा निवडणूक :2009									
1	15- नंदुरबार	6431	195987	235093	0	0	11780	41013	0
लोकसभा एकूण		6431	195987	235093	0	0	11780	41013	0
विधानसभा निवडणूक :2009									
1	अक्कलकुवा	0	0	0	6184	0	3151	81693	0
2	शहादा	0	0	0	38635	0	1361	44405	9029
3	नंदुरबार	725	75465	0	0	0	1222	2957	1284
4	नवापूर	3670	6166	75719	0	0	1610	15135	0
विधान सभा एकूण		4395	81631	75719	44819	0	7344	144190	10313
आधार :- जिल्हा निवडणूक अधिकारी, जिल्हाधिकारी कार्यालय, नंदुरबार									

तक्ता क्र. 10.6  
जिल्हयात गोळा करण्यात आलेला कर महसूल

संदर्भ वर्ष: - 2013-14  
( रुपये लाखात )

जिल्हा :- नंदुरबार

बाब	2011-12	2012-13	2013-14
1	2	3	4
1. मूल्यवर्धित कर (व्हॅट)	2612.39	4567.00	3949.00
2. मुद्रांक व नोंदणी शुल्क	1293.79	1729.93	1948.32
3. राज्य उत्पादन शुल्क	1909.87	211.95	307.01
4. विजेवरील शुल्क	0	0	0
5. करमणूक कर / विक्रेय वस्तू व सेवा यावरील इतर कर व शुल्क	311.6	269.43	247.36
6. वाहनांवरील कर	3057.74	3445.21	4440.68
7. माल व उतारुंवरील कर	0	0	0
8. जमीन महसूल	853.47	868.49	1330.03
9. इतर महसूल	0	0	0
<b>एकूण महसूल</b>	<b>10038.86</b>	<b>11092.01</b>	<b>12222.40</b>

टिप:- अ.क्र. 4,7 व 9 मधील माहिती कोषागार कार्यालयाशी संबंधित नसल्याने निरंक आहे.

आधार:- जिल्हा कोषागार अधिकारी, नंदुरबार

तक्ता क्रं. 10.7

जिल्हयात गोळा करण्यात आलेला मूल्यवर्धीत कर महसूल (व्हॅट)

जिल्हा : - नंदुरबार

(रुपये लाखात )

बाब	2012-13		2013-14	
	व्यापारी संख्या	करभरणा केलेली प्रत्यक्ष रक्कम (रुपये लाखात)	व्यापारी संख्या	करभरणा केलेली प्रत्यक्ष रक्कम (रुपये लाखात)
1	2	3	4	5
गट (अ) रु.1 कोटी पेक्षा जास्त कर भरणारे व्यापारी	2	250.69	4	1583.00
गट (ब) रु.1कोटी पेक्षा कमी परंतु रु.10 लाखापेक्षा जास्त कर भरणारे व्यापारी	25	498.61	28	2032.00
गट (क) रु. 10 लाखापेक्षा कमी कर भरणारे व्यापारी	2348	3817.70	2212	334.00
गट (ड) नोंदणी केलेले तथापि कर न भरणारे व्यापारी	401	0.00	231	0.00
<b>एकूण</b>	<b>2776</b>	<b>4567.00</b>	<b>2475</b>	<b>3949.00</b>
<b>आधार:- सहाय्यक, जिल्हा विक्रीकर ( व्हॅट प्रशासन ) कार्यालय, नंदुरबार</b>				

तक्ता क्र. 10.8

कोषागारात सादर झालेल्या देयकांचे तपशिल

जिल्हा :- नंदुरबार

संदर्भ वर्ष :- 2013-14

अ.क्र.	कोषागार /उप कोषागाराचे नांव	एकूण कार्यालयाची संख्या	कोषागारात सादर झालेल्या देयकांची एकूण संख्या	पारित झालेल्या देयकाची संख्या	वर्षभरात खर्ची पडलेली एकूण रक्कम (रुपये हजार )	प्राप्त झालेली एकूण चलने	एकूण जमा रक्कम (रुपये हजारात)
1	2	3	4	5	6	7	8
1	अक्कलकुवा	42	2410	2392	595698	16797	172617
2	अक्राणी	41	2461	2176	351134	9084	865501
3	तळोदा	36	3487	3351	132966	11417	94219
4	शहादा	47	4799	3788	1863237	24101	591821
5	नंदुरबार	119	12385	9870	22271905	29700	597821
6	नवापूर	51	3360	3098	5371321	17437	415193
एकूण जिल्हा		336	28902	24675	30586261	108536	2737172
आधार :- जिल्हा कोषागार अधिकारी, नंदुरबार							

**तक्ता क्र. 10.9**  
**माहिती व तंत्रज्ञान संबंधी तपशिल**

जिल्हा :- नंदुरबार

संदर्भ वर्ष :- 2013-14

अ.क्र.	तालुका	एकूण कार्यालयाची संख्या	लॅनशी जोडलेल्या कार्यालयाची संख्या	इंटरनेट सेवा उपलब्ध असलेल्या कार्यालयांची संख्या	भूमीअभिलेखाचे संगणिकीकरण झाले आहे काय?	सेतु अंतर्गत पुरविण्यात येणा-या सेवांची संख्या
1	2	3	4	5	6	7
1	अक्कलकुवा	42	1	42	होय	23
2	अक्राणी	41	0	41	होय	23
3	तळोदा	36	1	36	होय	23
4	शहादा	47	5	47	होय	23
5	नंदुरबार	119	15	119	होय	23
6	नवापूर	51	3	51	होय	23
<b>एकूण जिल्हा</b>		<b>336</b>	<b>25</b>	<b>336</b>	<b>होय</b>	<b>23</b>

**आधार :-** एन.आय.सी.विभाग, जिल्हाधिकारी कार्यालय, नंदुरबार

तक्ता क्रं. 10.10

जिल्हयातील पर्यटन स्थळाच्या विकासाबाबत सद्यस्थिती

जिल्हा :- नंदुरबार

संदर्भ वर्ष :- 2013-14

अ. क्र.	तालुका	पर्यटन स्थळांची वर्गवारी	पर्यटन स्थळांची संख्या	पर्यटन स्थळाच्या ठिकाणी मंजूर विकासाची कामे			पर्यटन स्थळाच्या ठिकाणी विकासकामावर झालेला खर्च	
				चालु वर्षाच्या सुरुवातीची अपूर्ण कामे	नवीन मंजूर कामे	एकूण कामे	विकासकामावर	झालेला खर्च
1	2	3	4	5	6	7	8	
1	अक्कलकुवा	0	0	0	0	0	0.00	
2	अक्राणी	क	1	0	0	0	0.00	
3	तळोदा	0	0	0	0	0	0.00	
4	शहादा	क	4	13	11	24	55.00	
5	नंदुरबार	क	9	0	2	2	0.00	
6	नवापूर	क	5	8	0	8	70.16	
एकूण जिल्हा			19	21	13	34	125.16	
आधार:- जिल्हा नियोजन अधिकारी, नंदुरबार								

तक्ता क्रं. 10.11

जिल्हयातील पर्यटन स्थळांच्या ठिकाणी असलेल्या सुविधा

जिल्हा :- नंदुरबार

संदर्भ वर्ष :- 2013-14

अ.क्र.	पर्यटन स्थळांची वर्गवारी	पर्यटन स्थळांची संख्या	त्यापैकी सांस्कृतिक वारसा असलेल्या पर्यटन स्थळांची संख्या	पर्यटन स्थळांचे येथे राहण्याची सुविधा असलेली हॉटेल्स			
				महाराष्ट्र पर्यटन विकास महामंडळ	त्यामधील रुमची संख्या	खाजगी हॉटेल्सची संख्या	त्यामधील रुमची संख्या
1	2	3	4	5	6	7	8
1	क	19	1	0	0	1	10
एकूण जिल्हा		19	1	0	0	1	10
पर्यटकांची संख्या							
ट्रॅव्हल एजंटची संख्या		त्यांच्याद्वारे पुरविण्यात येणा-या वाहनांची संख्या		पर्यटन स्थळाचा विकास करण्यासाठी झालेला खर्च		पर्यटन स्थळाची विकास कामे करतांना निर्माण झालेला रोजगार	
9		10		11		12	
0		0		0		125.16	
0		0		0		0	
आधार:- जिल्हा नियोजन अधिकारी, नंदुरबार							



तक्ता क्र. 11.1  
लोकसंख्या विषयक निवडक आकडेवारी (नागरी क्षेत्र)

जिल्हा :- नंदुरबार

संदर्भ वर्ष :- 2011

अ.क्र.	बाब / तालुका	क्षेत्र चौ.कि.मी.	गावांची संख्या	शहरांची संख्या	लोकसंख्या			कुटुंबांची संख्या	लोकसंख्येची घनता	स्त्री-पुरुष प्रमाण	प्रक्षेपित लोकसंख्या ( ऑक्टोबर 2013)
					एकूण	पुरुष	स्त्रिया				
1	2	3	4	5	6	7	8	9	10	11	12
1	अक्कलकुवा	7.29	0	3	29887	19382	10505	4367	4100	542	226611
2	अक्राणी	1.42	0	1	6093	3212	2881	1109	4291	897	174011
3	तळोदा	2.20	0	1	26363	13303	13060	5028	11983	982	150621
4	शहादा	2.00	0	1	61376	31414	29962	11633	30688	954	346294
5	नंदुरबार	31.41	0	1	111037	57412	53625	20904	3535	934	300710
6	नवापुर	15.73	0	2	40718	20776	19942	7697	2589	960	254236
जिल्हा एकूण		60.05	0	9	275474	145499	129975	50738	4587	893	1452483

आधार:- भारताची जणगणना - 2011

तक्ता क्रं. 11.2  
लोकसंख्या विषयक निवडक आकडेवारी (ग्रामीण क्षेत्र)

जिल्हा : - नंदुरबार

संदर्भ वर्ष :- 2011

अ.क्र.	बाब / तालुका	क्षेत्र चौ.कि.मी.	गावांची संख्या	लोकसंख्या			कुटुंबांची संख्या	लोकसंख्येची घनता	स्त्री-पुरुष प्रमाण	प्रक्षेपित लोकसंख्या ( ऑक्टोबर 2013)
				एकूण	पुरुष	स्त्रिया				
1	2	3	4	5	6	7	8	9	10	11
1	अक्कलकुवा	861.45	189	215974	108251	107723	42062	251	995	226611
2	अक्राणी	504.51	162	189661	94690	94971	31898	376	1003	174011
3	तळोदा	382.65	92	133291	66493	66798	26227	348	1005	150621
4	शहादा	1061.18	182	346352	174499	171853	69334	326	985	346294
5	नंदुरबार	1084.68	149	256409	129260	127149	51530	236	984	300710
6	नवापुर	947.57	156	231134	114478	116656	51732	244	1019	254236
जिल्हा एकूण		*5894.95	930	1372821	687671	685150	272783	233	996	1452483

टिप :- \* माहितीचे स्रोत वेगळे असल्याने तालुक्यांच्या भौगोलिक क्षेत्राची बेरीज जिल्हयाच्या भौगोलिक क्षेत्राशी जुळणार नाही.

आधार :- भारताची जणगणना - 2011

तक्ता क्र. 11.3  
जिल्हयातील मागासवर्गीयांची लोकसंख्या

जिल्हा :- नंदुरबार

संदर्भ वर्ष :- 2011

अ.क्र.	बाब / तालुका	मागासवर्गीय लोकसंख्या						मागासवर्गीय लोकसंख्येचे एकूण लोकसंख्येतील प्रमाण	
		अनुसूचित जाती			अनुसूचित जमाती			अ.जा	अ.ज.
		एकूण	पुरुष	स्त्रिया	एकूण	पुरुष	स्त्रिया		
1	2	3	4	5	6	7	8	9	10
1	अक्कलकुवा	1755	884	871	209586	104973	104613	0.71	85.25
2	अक्राणी	2258	116	2142	187806	93842	93964	1.15	95.94
3	तळोदा	3293	1635	1658	123634	61240	62394	2.06	77.44
4	शहादा	20189	10226	9963	220975	109908	111067	4.95	54.20
5	नंदुरबार	16825	8555	8270	167431	83095	84336	4.58	45.57
6	नवापुर	3665	1857	1808	232501	114968	117533	1.35	85.52
जिल्हा एकूण		47985	23273	24712	1141933	568026	573907	2.91	69.28
आधार :- भारताची जणगणना-2011									

तक्ता क्र. 11.4  
लोकसंख्या आणि वृद्धीदर

जिल्हा : - नंदुरबार

संदर्भ वर्ष :- जनगणना 1961 ते 2011

जनगणना वर्ष	ग्रामीण / नागरी	लोकसंख्या					दशवार्षिक वृद्धीदर			वार्षिक चक्रवाढ वृद्धीदर		
		एकूण	पुरुष	स्त्रिया	अनुसूचित जाती	अनुसूचित जमाती	सर्व साधारण	अनुसूचित जाती	अनुसूचित जमाती	सर्व साधारण	अनुसूचित जाती	अनुसूचित जमाती
1	2	3	4	5	6	7	8	9	10	11	12	13
1961	एकूण	570171	288610	281561	10	344	25.31	0	0	2.53	0	0
	ग्रामीण	489632	246996	242636	7	332	31.29	0	0	3.13	0	0
	नागरी	80539	41614	38925	3	12	10.43	0	0	1.04	0	0
1971	एकूण	692467	351835	340632	18	415	21.45	80.00	20.64	1.96	6.05	1.89
	ग्रामीण	587791	297583	290208	12	401	20.05	71.43	20.78	1.84	5.54	1.91
	नागरी	104676	54252	50424	6	14	29.97	100.00	16.67	2.66	7.18	1.55
1981	एकूण	798510	378346	420164	26	526	15.31	44.44	26.75	1.44	3.75	2.40
	ग्रामीण	668991	311236	357755	19	507	13.81	58.33	26.43	1.30	4.70	2.37
	नागरी	129519	67110	62409	7	19	23.73	16.67	35.71	2.15	1.55	3.10
1991	एकूण	1062545	538020	524525	37	661	33.07	42.31	25.67	2.90	3.59	2.31
	ग्रामीण	898908	452869	446039	26	637	34.37	36.84	25.64	3.00	3.19	2.31
	नागरी	163637	85151	78486	11	24	26.34	57.14	26.32	2.37	4.62	2.36
2001	एकूण	1311709	663511	648198	41	859	23.45	10.81	29.95	2.13	1.03	2.65
	ग्रामीण	1109036	558513	550523	28	828	23.38	7.69	29.98	2.12	0.74	2.66
	नागरी	202673	104998	97675	13	31	23.86	18.18	29.17	2.16	1.68	2.59
2011	एकूण	1648295	833170	815125	47	1141	25.66	14.63	32.83	2.31	1.38	2.88
	ग्रामीण	1372821	687671	685150	30	1094	23.79	7.14	32.13	2.16	0.69	2.82
	नागरी	275474	145499	129975	17	47	35.92	30.77	51.61	3.12	2.72	4.25

टिप:- अनुसूचित जाती अनुसूचित जमातीची लोकसंख्या हजारात दर्शविल्यामुळे बेरजा जूळणार नाहीत.

आधार:- भारताची जनगणना 1961 ते 2011

तक्ता क्रं. 11.5  
शहरांची वर्गवारी आणि त्यांची लोकसंख्या

जिल्हा :- नंदुरबार

संदर्भ वर्ष :- 2011

अ.क्र.	शहराचे नांव	शहराचे वर्गीकरण	लोकसंख्या			लोकसंख्या वाढीचा दशवार्षिक वृद्धीदर
			एकूण	पुरुष	स्त्रिया	
1	2	3	4	5	6	7
1	खापर	जनगणना शहर	7235	3697	3538	9.72
2	अक्कलकुवा	जनगणना शहर	17840	13273	4567	58.14
3	मक्राणीफळी	जनगणना शहर	4812	2412	2400	19.35
4	वडफळ्या	जनगणना शहर	6093	3212	2881	4.96
5	तळोदा	क वर्ग न.पा.	26363	13303	13060	5.30
6	शहादा	ब वर्ग न.पा.	61376	31414	29962	23.50
7	नंदुरबार	ब वर्ग न.पा.	111037	57412	53625	17.66
8	नवापूर	क वर्ग न.पा.	34207	17487	16720	14.10
9	खांडबारा	जनगणना शहर	6511	3289	3222	5.39
एकूण नागरी			275474	145499	129975	18.24
आधार :- भारताची जनगणना-2011						

तक्ता क्रं. 11.6

मुख्य व सीमांतिक काम करणा-यांचे उद्योग गटनिहाय वर्गीकरण

जिल्हा :- नंदुरबार

संदर्भ वर्ष :- 2011

अ. क्रं.	बाब / तालुका	मुख्य काम करणारे					सिमांतिक काम करणारे				
		शेतकरी	शेतमजूर	वस्तूनिर्माण, सेवा दुरुस्त्या व घरघुती उद्योग	इतर काम करणारे	एकूण	शेतकरी	शेतमजूर	वस्तूनिर्माण, सेवा दुरुस्त्या व घरघुती उद्योग	इतर काम करणारे	एकूण
1	2	3	4	5	6	7	8	9	10	11	12
1	अक्कलकुवा	33130	45081	855	8970	88036	4150	17340	344	1494	23328
2	अक्राणी	31339	26424	625	3418	61806	4954	19131	476	1190	25751
3	तळोदा	13896	45487	941	7561	67885	1214	9320	521	1550	12605
4	शहादा	27131	107939	3077	31302	169449	2232	16762	1610	4373	24977
5	नंदुरबार	32543	69610	2576	41151	145880	2684	13892	1005	5375	22956
6	नवापूर	54394	56089	2080	18574	131137	4005	11101	489	2660	18255
<b>एकूण जिल्हा</b>		<b>192433</b>	<b>350630</b>	<b>10154</b>	<b>110976</b>	<b>664193</b>	<b>19239</b>	<b>87546</b>	<b>4445</b>	<b>16642</b>	<b>127872</b>
<b>काम करणा-यांचे वर्गीकरण</b>											
मुख्य व सिमांतिक काम करणारे एकूण				काम करणा-यांची एकूण लोकसंख्येशी टक्केवारी		एकूण काम न करणारे		काम न करणा-यांची एकूण लोकसंख्येशी टक्केवारी			
13				14		15		16			
792065				48.05		856230		51.95			
<b>आधार:- भारताची जणगणना -2011</b>											

तक्ता क्र. 11.7  
धर्म व वयोगटानुसार लोकसंख्या

जिल्हा :- नंदुरबार

संदर्भ वर्ष :- 2001, 2011

अ. क्र.	बाब	ग्रामीण		नागरी		एकूण	
		पुरुष	स्त्री	पुरुष	स्त्री	पुरुष	स्त्री
1	2	3	4	5	6	7	8
1	बौद्ध	1814	1779	787	781	2601	2560
2	ख्रिश्चन	7816	8512	828	797	8644	9309
3	हिंदु	526625	522858	77437	71561	604062	594419
4	जैन	1199	1060	1915	1775	3114	2835
5	मुस्लिम	14780	10001	23859	22575	38639	32576
6	शीख	179	145	120	136	299	281
7	इतर	6100	6168	52	50	6152	6218
सर्व धर्म (एकूण)		558513	550523	104998	97675	663511	648198
वयोगटानुसार (वर्ष)							
1	0-6	207516		32706		240222	
2	7-14	269610		48674		318284	
3	15-19	143816		32921		176737	
4	20-24	122491		28054		150545	
5	25-29	102623		22941		125564	
6	30-34	90343		20285		110628	
7	35-39	85798		19416		105214	
8	40-49	143963		30614		174577	
9	50-59	94030		18848		112878	
10	60 वर्षावरील	107914		20742		128656	
11	वय अनिर्देशित	4717		273		4990	
सर्व वयोगट (एकूण)		1372821		275474		1648295	
टिप :- रकाना क्र 3 ते 8 मधील आक्डेवारी जनगणना 2001 नुसार दर्शवण्यात आलेली आहे.							
आधार :- भारताची जनगणना 2001, 2011							

तक्ता क्र. 11. 8  
वहिली धारणेचा प्रकार आणि क्षेत्रफळ गटानुसार वर्गीकरण

जिल्हा :- नंदूरबार

संदर्भ वर्ष :- 2010-11

अ. क्र.	बाब	क्षेत्रफळ गट हेक्टर (आकार वर्ग)								
		0.0 ते 0.49	0.5 ते 0.99	1.0 ते 1.99	2.0 ते 4.99	5.0 ते 9.99	10.0 ते 20.0	20.0 व अधिक	एकूण	
1	2	3	4	5	6	7	8	9	10	
1	वैयक्तिक धारण	संख्या	6577	26739	56013	39762	6426	697	73	136287
		क्षेत्रफळ	2299.6	20212.92	79538.95	115055.00	41756.00	8662.00	3085.79	270610.26
2	संयुक्त धारण	संख्या	712	1903	3951	3114	677	75	10	10442
		क्षेत्रफळ	183.36	1445.06	5671.73	9210	4446	946.47	530.93	22433.55
3	संस्था धारण	संख्या	4	43	165	112	33	15	21	393
		क्षेत्रफळ	1.52	33.30	237.47	328	228.00	214.75	1118.96	2162
4	एकूण धारण	संख्या	7293	28685	60129	42988	7136	787	104	147122
		क्षेत्रफळ	2484.48	21691.30	85448.20	124592.00	46429.50	9823.20	4735.70	295204.38
5	पूर्णपणे ओलिता खालील धारण	संख्या	1709	3029	2467					7205
		क्षेत्रफळ	1157	4131.54	7633.70					12922.24
6	पूर्णपणे जिराईत धारण	संख्या	29888	48987	42005					120880
		क्षेत्रफळ	20165.05	63947.26	141578.80					225691.11
7	अंशतः ओलिता खालील धारण	संख्या	707	3071	6432					10210
		क्षेत्रफळ	503.68	4402.77	24888.95					29795.40
		ओलिताखालील	245.55	1931.46	9083.01					11260.02
8	एकूण पिका खालील क्षेत्र	ओलिताखालील	1402.55	6063.00	16716.71					24182.26
		जिराईत	20423.18	66418.57	157384.74					244226.49
		एकूण	21825.73	72481.57	174101.45					268408.75

टिप :- रकाना क्र. 5 ते 8 ची आकडेवारी कृषि गणना 2001 नुसार दर्शवण्यात आलेली आहे.

आधार :- कृषि गणना 2001, 2012



**तक्ता क्रं.11.9 (अ)**  
**जिल्हयातील एकूण पशुधन ( विदेशी व संकरित गाई व बैल )**

जिल्हा :- नंदुरबार

संदर्भ वर्ष :- 2007

अ.क्रं.	तालुका	विदेशी / संकरित गाई व बैल		
		तीन वर्षावरील गाई	तीन वर्षावरील बैल	तीन वर्षा खालील वासरे
1	2	3	4	5
1	अक्कलकुवा	806	405	273
2	अक्राणी	25673	875	553
3	तळोदा	17614	4099	962
4	शहादा	4325	1532	1967
5	नंदुरबार	5901	2481	2349
6	नवापूर	5693	4113	2509
एकूण जिल्हा		60012	13505	8613
आधार :- पशुगणना - 2007				

**तक्ता क्रं.11.9 (ब)**  
**जिल्हयातील एकूण पशुधन ( देशी व संकरित गाई व बैल )**

जिल्हा :- नंदुरबार

संदर्भ वर्ष :- 2007

अ.क्रं.	तालुका	देशी / संकरित गाई व बैल		
		तीन वर्षावरील गाई	तीन वर्षावरील बैल	तीन वर्षा खालील वासरे
1	2	6	7	8
1	अक्कलकुवा	9294	8145	67045
2	अक्राणी	10147	46576	10493
3	तळोदा	11717	1063	291
4	शहादा	12313	3783	6936
5	नंदुरबार	19009	32150	12749
6	नवापूर	1179	22106	7947
एकूण जिल्हा		63659	113823	105461
आधार :- पशुगणना - 2007				

**तक्ता क्रं.11.9 (क)**  
**जिल्हयातील एकूण पशुधन ( म्हशी व रेडे )**

जिल्हा :- नंदुरबार

संदर्भ वर्ष :- 2007

अ.क्रं.	तालुका	म्हशी / रेडे		
		तीन वर्षावरील रेडे	तीन वर्षावरील म्हशी	तीन वर्षा खालील वासरे
1	2	9	10	11
1	अक्कलकुवा	811	9209	5437
2	अक्राणी	43	3053	4743
3	तळोदा	231	1320	232
4	शहादा	231	13991	530
5	नंदुरबार	563	11412	3768
6	नवापूर	842	14687	6330
एकूण जिल्हा		2721	53672	21040
आधार :- पशुगणना - 2007				

तक्ता क्र. 11.9 (ड)  
जिल्हयातील एकूण पशूधन (इतर पशू )

जिल्हा :- नंदुरबार

संदर्भ वर्ष :- 2007

अ.क्र.	तालुका	मेंढया	बक-या	घोडे व शिंगरे	गाढवे	इतर पशूधन	एकूण पशूधन	एकूण कॉबडया	एकूण कुक्कुट पक्षी
1	2	3	4	5	6	7	8	9	10
1	अक्कलकुवा	0	57302	86	0	102064	159452	95863	95863
2	अक्राणी	0	65403	11	1147	92830	159391	130756	130756
3	तळोदा	0	24625	5	29	43683	68342	45017	45017
4	शहादा	31146	83380	208	273	89161	204168	117577	117577
5	नंदुरबार	11691	53437	363	57	123115	188663	68071	68071
6	नवापूर	0	47849	13	57	101197	149116	727728	727728
<b>एकूण जिल्हा</b>		<b>42837</b>	<b>331996</b>	<b>686</b>	<b>1563</b>	<b>552050</b>	<b>929132</b>	<b>1185012</b>	<b>1185012</b>
<b>आधार : - पशुगणना - 2007</b>									

तक्ता क्र. 11.10  
कृषि अवजारांविषयी माहिती

जिल्हा :- नंदुरबार

संदर्भ वर्ष :- 2007  
( परिमाण - संख्या)

अ.क्र.	तालुका	नांगरांची संख्या		बैल गाडयांची संख्या	उसाचे चरक		ओलितासाठी		ट्रॅक्टर संख्या
		लाकडी	लोखंडी		शक्तीवर चालणारे	बैल मदतीने चालणारे	तेलावर चालणारे पंप	विद्युत पंप	
1	2	3	4	5	6	7	8	9	10
1	अक्कलकुवा	25673	875	553	1	33	97	549	89
2	अक्राणी	17614	4099	962	0	0	723	621	29
3	तळोदा	4325	1532	1967	3	46	106	1598	340
4	शहादा	5901	2481	2349	0	59	235	5719	1124
5	नंदुरबार	5693	4113	2509	1	23	395	2905	631
6	नवापूर	17883	568	1963	0	891	89	2768	186
एकूण जिल्हा		77089	13668	10303	5	1052	1645	14160	2399

आधार:- पशुगणना - 2007

तक्ता क्र. 11.11  
कृषि व बिगर कृषि उद्योग

जिल्हा :- नंदुरबार

संदर्भ वर्ष :- आर्थिक गणना - 2005

अ.क्र.	बाब	* कृषि उद्योग			बिगर कृषि उद्योग			कृषि व बिगर कृषि एकूण		
		ग्रामीण	नागरी	एकूण	ग्रामीण	नागरी	एकूण	ग्रामीण	नागरी	एकूण
1	2	3	4	5	6	7	8	9	10	11
1	उद्योगांची संख्या									
	1.1. स्वकार्यरत उद्योग **	389	176	565	10880	8604	19484	11269	8780	20049
	1.2 आस्थापना ***	56	121	177	5985	3786	9771	6041	3907	9948
	1.3 एकूण	445	297	742	16865	12390	29255	17310	12687	29997
2	मालकीच्या प्रकारानुसार एकूण उद्योग (संख्या)									
	2.1 सहकारी	2	0	2	139	157	296	141	157	298
	2.2. सार्वजनिक	2	1	3	4097	390	4487	4099	391	4490
	2.3 खाजगी	441	296	737	12629	11843	24472	13070	12139	25209
3	मालकाचा विशेष सामाजिक गट (एकूण संस्थेशी टक्केवारी)									
	3.1. अनुसूचित जाती	1.57	13.13	6.20	4.21	3.91	4.08	4.14	4.12	4.13
	3.2 अनुसूचित जमाती	34.38	8.75	24.12	26.1	4.48	16.94	26.31	4.58	17.12
4	जागेविरहित कार्यान्वीत असलेल्या उद्योगाची एकूणशी टक्केवारी	55.73	24.58	43.26	9.3	25.45	16.14	10.49	25.43	16.81
5	शक्तीवर चालणाऱ्या उद्योगाची एकूणशी टक्केवारी	1.35	18.52	8.22	10.23	12.41	11.15	10.00	12.56	11.08
6	सर्वसाधारणपणे काम करणाऱ्या कामगारांची संख्या									
	6.1 एकूण कामगार	751	774	1525	33905	27490	61395	34656	28264	62920
	6.2 वेतनावर काम करणारे कामगार	103	335	438	20375	13807	34182	20478	14142	34620
	6.3 वेतनावरील कामगारांची एकूण कामगारांशी टक्केवारी	13.71	43.28	28.72	60.09	50.23	55.68	59.09	50.04	55.02
	6.4 कामगारांची प्रति उद्योग सरासरी संख्या	1.69	2.61	2.06	2.01	2.22	2.10	2.00	2.23	2.10
<p><b>टिप :-</b> * कृषि उत्पादन व मळे वगळून कृषि संबंधित उद्योग  ** पगारावर एकही कर्मचारी नसलेले उद्योग  *** ज्या उद्योगात कमीतकमी एकतरी व्यक्ती पगारावर काम करते असे उद्योग</p> <p><b>आधार :-</b> अर्थ व सांख्यिकी संचालनालय, महाराष्ट्र शासन, मुंबई.</p>										

तक्ता क्रं. 11.12

प्रमुख उद्योग गटानुसार उद्योगांची आणि नियमित काम करणा-या कामगारांची संख्या

जिल्हा :- नंदुरबार

संदर्भ वर्ष :- आर्थिक गणना - 2005

अ. क्रं.	उद्योगगट	ग्रामीण		नागरी		एकूण	
		उद्योग	कामगार	उद्योग	कामगार	उद्योग	कामगार
1	3	4	5	6	7	8	9
1	कृषि	445	751	297	774	742	1525
2	खनिज उत्पादन व खाणकाम	8	132	21	45	29	177
3	वस्तुनिर्माण	2681	6431	2119	3945	4800	10376
4	वीज, गॅस आणि पाणी पुरवठा	18	49	16	42	34	91
5	बांधकाम	173	265	95	208	268	473
6	विक्री, देखभाल व दुरुस्ती	153	225	528	1034	681	1259
7	घाऊक व्यापार	269	380	764	1246	1033	1626
8	किरकोळ व्यापार	7017	964	5760	8941	12777	18905
9	उपहारगृहे आणि हॉटेल्स	263	653	277	867	540	1520
10	वाहतूक व साठवण आणि गोदामविषयक	165	255	271	1389	436	1644
11	दळणवळण	240	327	255	450	495	777
12	सेवा संबंधी आर्थिक व्यवहारातील सेवा	124	467	153	991	277	1460
13	स्थावर मालमत्ता आणि व्यावसायिक सेवा	332	440	631	915	963	1375
14	लोकप्रशासन व संरक्षण	714	2334	220	3628	934	5962
15	शैक्षणिक	2729	8875	197	1983	2926	10858
16	आरोग्य आणि सामाजिक सेवा	627	1489	304	625	931	2114
17	सामुहिक सामाजिक व व्यक्तीगत सेवा	1352	1619	779	1159	2131	2778
18	इतर सेवा	0	0	0	0	0	0
19	बिगर - कृषि उद्योग गट ( एकूण )	16865	33905	12390	27490	29255	61395
20	सर्व प्रमुख उद्योग गट ( एकूण )	17310	34905	12687	28264	29997	62920

आधार :- अर्थ व सांख्यिकी संचालनालय, महाराष्ट्र शासन, मुंबई

तक्ता क्रं . 11.13

महत्वाच्या उद्योग गटानुसार कृषि व बिगर - कृषि आस्थापनांची व त्यातील कामगारांची संख्या

जिल्हा:- नंदुरबार

संदर्भ वर्ष :- आर्थिक गणना - 2005

अ.	उद्योग गट संकेतिक	उद्योग गट	आस्थापना			आस्थापनेवरील कामगार		
			ग्रामीण	नागरी	एकूण	ग्रामीण	नागरी	एकूण
1	2	3	4	5	6	7	8	9
1	0	कृषि	56	121	177	103	335	438
2	1	खाणकाम व दगडकाम	6	3	9	121	14	135
3	2 व 3	वस्तूनिर्माण	327	666	993	3521	1356	4877
4	4	वीज, गॅस व पाणीपुरवठा	17	6	23	39	27	66
5	5	बांधकाम	28	31	59	89	106	195
6	6	घाऊक व्यापार	45	198	243	100	353	453
7	6	किरकोळ व्यापार	909	1572	2481	2511	2770	5281
8	6	उपहारगृह व हॉटेल्स	123	195	318	296	528	824
9	7	वाहतूक साठवण व गोदामविषयक	61	79	140	134	1131	1265
10	7	दळणवळण	108	81	189	176	187	363
11	8	वित्तिय, विमा, स्थावर मालमत्ता आणि व्यावसायिक सेवा	171	278	449	536	1196	1732
12	9	सामुहिक, सामाजिक व व्यक्तीगत सेवा	336	180	516	437	297	734
13	10	इतर	3854	497	4351	12415	5842	18257
एकूण जिल्हा			6041	3907	9948	20478	14142	34620

आधार :- अर्थ व सांख्यिकी संचालनालय, महाराष्ट्र शासन, मुंबई.