

महाराष्ट्र शासन  
नियोजन विभाग

अर्थ व सांख्यिकी संचालनालय, मुंबई  
जिल्हा सामाजिक व आर्थिक समालोचन  
मार्च २०१४  
जिल्हा नांदेड



जिल्हा सांख्यिकी कार्यालय,  
व्हि. आय. पी. रोड, नांदेड

E-mail : [dso.nanded@hotmail.com](mailto:dso.nanded@hotmail.com)

Phone : (02462) 252775



महाराष्ट्र शासन

## नियोजन विभाग

अर्थ व सांख्यिकी संचालनालय, मुंबई

जिल्हा सामाजिक व आर्थिक समालोचन २०१४

जिल्हा : नांदेड

## प्रस्तावना

जिल्हा सांख्यिकी कार्यालय, नांदेड या कार्यालयाकडून “जिल्हा सामाजिक व आर्थिक समालोचन” हे प्रकाशन दरवर्षी प्रकाशित करण्यात येते. त्या प्रमाणे सदर प्रकाशन २०१३-१४ या वर्षासाठी तयार करण्यात आले आहे.

प्रकाशनाच्या पहिल्या भागात दृष्टीक्षेपात नांदेड जिल्हाची ठळक वैशिष्टे दिली असून दुस-या भागात विविध माहितीचे तक्ते दिले आहेत.

या प्रकाशनात अद्यावत माहिती देण्याच्या प्रयत्नामुळे काही ठिकाणी अस्थायी स्वरूपाची आकडेवारी देण्यात आली आहे. अंतिम माहिती प्राप्त झाल्यावर अशा आकडेवारीमध्ये बदल होण्याची शक्यता आहे.

३१ ऑक्टोबर, २०१५

(श्रीमती.प्र.प्र.पांढरे)

जिल्हा सांख्यिकी अधिकारी

नांदेड.



**अनुक्रमणिका**  
**जिल्हा सामाजिक व आर्थिक समालोचन - २०१४**

जिल्हा : नांदेड

तक्ता क्र..	विषय	पृष्ठ क्र..
	<b>भाग १ - समालोचन.</b>	
	१. जिल्ह्याचा समग्र आढावा	८
	२. दृष्टिक्षेपात जिल्हा	२४
	३. जिल्हा योजनेचा आढावा	
	जिल्ह्याचा नकाशा	२८
	निवडक निर्देशकांवर आधारित आलेख	२९
	<b>भाग २ - सांख्यिकीय तक्ते.</b>	
१	<b>निवडक निर्देशक</b>	
१.१	जिल्ह्यातील विविध आर्थिक व सामाजिक बाबींचे निवडक निर्देशक	३४
१.२	जिल्ह्यातील महत्वाची सांख्यिकी	३९
२	<b>जिल्हा उत्पन्न अंदाज</b>	
२.१	क्षेत्रवार जिल्हा उत्पन्न व दरडोई जिल्हा उत्पन्न - चालू किंमतीनुसार	४१
२.२	क्षेत्रवार जिल्हा उत्पन्न व दरडोई जिल्हा उत्पन्न - स्थिर (२००४-०५) किंमतीनुसार	४४
३	<b>किंमती व सार्वजनिक वितरण व्यवस्था</b>	
	<b>किंमती विषयक आकडेवारी</b>	
३.१	जिल्ह्यातील महत्वाच्या वस्तुंच्या त्रैमासिक सरासरी किरकोळ किंमती	४७
	<b>सार्वजनीक वितरण व्यवस्था</b>	
३.२	रास्तभाव धान्य दुकाने आणि रेशनकार्ड धारकांची संख्या	४९
३.३	अंत्योदय अन्न योजना, दारिद्र्य रेषेखालील (अंत्योदय अन्न योजना वगळून) व दारिद्र्य रेषेवरील कुटुंबांसाठी अन्नधान्याचे नियतन व उचल	५०
४	<b>जमीन व इतर महसूल, स्थानिक स्वराज्य संस्थांचे उत्पन्न/खर्च, बँकिंग, विमा, बचत गट</b>	
	<b>जमीन व इतर महसूल</b>	
४.१ (अ)	गोळा केलेला महसूल (जमीन महसूल, वाढीव, सँकिर्ण, जि.प., ग्रा.प., पं.स., सेस, इ.जी.एस., शिक्षण, अकृषीक, सिटी सर्वे, वस्तीवाढ व नझूल)	५२
४.१ (ब)	गोळा केलेला महसूल (खाणी, गौणखनिज, मत्स्य, कोर्ट फी व मुद्रांक, बी.बी.डी.आर., नोंदणीपत्र, महसूली, करमणूक, जाहिरात इत्यादी)	५३
४.१ (क)	गोळा केलेला महसूल (तगाई, अधिक धान्य, मृद संधारण, वनजमिन कर्ज, अकृषीक कर्ज, आदर्श गृहनिर्माण, पश्चिम पाकिस्तानातून आलेले निर्वासित त्यांची मोडतोड, प्रकल्पग्रस्तांना, कुळांना दिलेले कर्ज, पूरग्रस्त, जमिन सुधारणा इत्यादी)	५४
	<b>स्थानिक स्वराज्य संस्थांचे उत्पन्न/खर्च</b>	
४.२	स्थानिक स्वराज्य संस्थांचे उत्पन्न व खर्च	५५

तक्ता क्र..	विषय	पृष्ठ क्र..
४.३	नागरी स्थानिक स्वराज्य संस्थांचे २००९-१० मधील उत्पन्न व खर्च	५६
४.४	ग्रामपंचायतींचे उत्पन्न व खर्च	५७
४.५	जिल्हा परिषदचे उत्पन्न व खर्च	५८
<b>बँक व विमा</b>		
४.६	तालुकानिहाय बँक कार्यालये, वर्गीकृत बँकांची संख्या, ठेवी व कर्जे	६०
४.७	जिल्ह्यातील आयुर्विमा विषयक आकडेवारी	६१
<b>बचत गट</b>		
४.८	जिल्ह्यातील बचत गटांबाबतची माहिती	६३
४.९	जिल्ह्यातील जिल्हा ग्रामिण विकास यंत्रणा व महिला आर्थिक विकास महामंडळ यांच्या मार्फत स्थापित बचत गटांबाबतची माहिती	६४
<b>कृषी व संलग्न सेवा</b>		
<b>कृषी</b>		
५.१	जमिनीच्या वापराविषयी माहिती	६६
५.२	निरनिराळ्या पिकांखालील क्षेत्र	६७
५.३	जिल्ह्यात वितरीत करण्यात आलेले बियाणे	७३
५.४	रासायनिक खतांचा वापर	७४
५.५	निरनिराळ्या पिकांचे उत्पादन	७५
५.६	मुख्य पिकांचे दर हेक्टरी अंदाजित उत्पादन	७७
५.७	तालुकानिहाय पर्जन्य दिवसांची संख्या व एकूण पर्जन्य	७८
<b>पदुम</b>		
५.८	कृत्रिम रेतन कार्यक्रमाची प्रगती	८०
५.९	कृत्रिम रेतन व दुग्ध उत्पादनाची तालुकानिहाय प्रगती	८१
५.१०	पशुवैद्यकीय संस्थाबाबतची माहिती	८२
५.११	मान्यताप्राप्त पशुवध गृहे आणि त्यात कत्तल केलेल्या पशुंची संख्या	८३
५.१२	भूजल मत्स्यव्यवसायविषयक माहिती	८४
५.१३	सागरी मत्स्यव्यवसायविषयक माहिती	लागू नाही
५.१४	शासकीय आणि सहकारी दुग्ध शाळांमधील दुग्ध उपउत्पादने	८६
५.१५	दुग्ध विकास सहकारी संस्थाबाबतची माहिती	८६
<b>जलसंपदा व लाभ क्षेत्र</b>		
५.१६	जिल्ह्यातील सिंचनाच्या व पाणी उपसा करण्याच्या सोयी	८८
५.१७	विविध साधनांखालील ओलिताचे क्षेत्र	८९
५.१८	सिंचन विहिरीविषयक माहिती	९०
५.१९	कूपनलिका, हातपंप व विद्युत पंपांविषयी माहिती	९१
५.२०	जिल्ह्यातील पाटबंधारे विषयक सुविधा (राज्यस्तर पाटबंधारे)	९२
५.२१	जिल्ह्यातील लघुपाटबंधार्यांच्या कामाविषयक माहिती	९३
५.२२	मोठे व मध्यम पाटबंधारे प्रकल्पांविषयी माहिती	९५
५.२३	जिल्ह्यातील लघुपाटबंधारे विषयी सुविधा	९८
५.२४	जिल्ह्यातील पाणलोट क्षेत्र विकास कार्यक्रमांतर्गत मृद व जलसंधारण कामांची प्रगती	९९
<b>वने व पर्यावरण</b>		

तक्ता क्र..	विषय	पृष्ठ क्र..
५.२५	जिल्ह्यातील एकूण वनक्षेत्र	१०१
५.२६	जिल्ह्यातील वनांचे वर्गीकरण	१०१
५.२७	सामाजिक वनीकरण कार्यक्रमांतर्गत वृक्षरोपणाचे लक्ष्य व साध्य	१०२
५.२८	वन्यजीव व राष्ट्रीय उद्याने / अभयारण्यांतर्गत प्रकल्पनिहाय क्षेत्र व खर्च	१०२
५.२९	मुख्य व गौण वन उत्पादने व उत्पन्नाविषयी माहिती	१०३
५.३०	संवर्गनिहाय कारखान्यांचा तपशील	१०४
६	<b>उद्योग व सहकार</b>	
	<b>उद्योग</b>	
६.१	जिल्ह्यातील उद्योगांबाबतचा तपशील	१०६
६.२	जिल्ह्यातील विविध यंत्रणाकडे उपलब्ध असलेल्या स्वयंरोजगाराच्या योजनांतर्गत लाभ दिलेल्या रोजगार व स्वयंरोजगार	१०७
६.३	कारखान्यातील कामगारांची दैनिक सरासरी संख्या	१०९
६.४	रोजगार व स्वयंरोजगार मार्गदर्शन केंद्रांतील आकडेवारी	११०
६.५	शासकीय व स्थानिक स्वराज्य संस्थांतील कर्मचाऱ्यांची संख्या	१११
६.६	निरनिराळ्या उद्योगांतील रोजगारांबाबतची माहिती	११२
	कामगार	
६.७	दुकाने, व्यापारी संस्था व त्यातील कामगारांबाबतची माहिती	११४
	<b>सहकार</b>	
६.८	प्राथमिक कृषि सहकारी संस्थांचे कार्य	११६
६.९	जिल्ह्यातील कृषि सहकारी बँकांचा तपशील	११८
६.१०	प्राथमिक कृषि पतपुरवठा संस्थांचा तपशील	११९
६.११	जिल्ह्यातील साखर कारखाने विषयक माहिती	१२०
६.१२	विविध प्रकारच्या सहकारी संस्था	१२१
६.१३	सहकारी संस्थांची वित्तीय स्थिती	१२२
६.१४	सहकारी संस्थांची लेखापरीक्षण वर्गाप्रमाणे संख्या	१२३
६.१५	राज्य / जिल्हा कार्यक्षेत्र असलेल्या सहकारी बँकांचे कार्य	१२४
६.१६	बिगर-कृषी सहकारी पतसंस्थांचे कार्य	१२५
६.१७	परवानाधारक सावकारांची संख्या आणि त्यांनी दिलेली कर्जे	१२६
	<b>पणन</b>	
६.१८	जिल्हा आणि प्राथमिक पणन संस्थांचे कार्य	१२८
६.१९	नियंत्रित बाजारपेठातील कृषी मालांची वार्षिक आवक	१३१
६.२०	निवडक कृषि मालाच्या त्रैमासिक सरासरी घाऊक किंमती	१३४
	<b>वस्त्रोद्योग</b>	
६.२१	सहकारी सूत गिरण्या, हातमाग व यंत्रमाग यांचा तपशील	१३६
७	<b>पायाभूत सुविधा</b>	
	<b>उर्जा</b>	
७.१	जिल्ह्यातील विजेचा वापर	१३८
	<b>प्रादेशिक परिवहन व महाराष्ट्र राज्य मार्ग परिवहन व दळणवळण</b>	
७.२	मोटार वाहनांची आणि वअनुज्ञापतीधारकांची संख्या	१४०
७.३	महाराष्ट्र राज्य मार्ग परिवहन महामंडळाची प्रवासी वाहतूक	१४१

तक्ता क्र..	विषय	पृष्ठ क्र..
७.४	स्थानिक स्वराज्य संस्थांचे वाहतूक उपक्रम लागू नाही	१४१
७.५	पोस्ट आणि दूरध्वनी सेवा यांची आकडेवारी	१४२
<b>सार्वजनिक बांधकाम</b>		
७.६	रोड प्लॅन १९८१-२००१(सुधारीत आराखडा) नुसार जिल्ह्यातील रस्तेविकास कार्यक्रमाची प्रगती	१४४
७.७	प्रकार व पृष्ठभाग यानुसार रस्त्यांची लांबी	१४५
७.८	तालुक्यातील रस्तेविषयक आकडेवारी (आदिवासी + बिगर आदिवासी)	१४६
<b>पाणी पुरवठा व स्वच्छता</b>		
७.९	पिण्याच्या पाण्याच्या सोयी व टंचाई संबंधी केलेल्या उपाययोजना	१४८
७.१०	अनुसूचित जाती व नवबौद्ध वैयक्तिक नळजोडणी	१५०
७.११	ग्रामीण भागात शौचालयाची सुविधा असणाऱ्या कुटुंबांची संख्या	१५१
८	सामाजिक क्षेत्रे व सामूहिक सेवा	
<b>शिक्षण</b>		
८.१	जिल्ह्यातील प्राथमिक शाळांबाबतची माहिती	१५३
८.२	जिल्ह्यातील माध्यमिक शाळांबाबतची माहिती	१५६
८.३	जिल्ह्यातील उच्च माध्यमिक शाळांबाबतची माहिती	१५९
८.४	शैक्षणिक संस्थांतील अनुसूचित जातीच्या विद्यार्थ्यांची संख्या	१६२
८.५	शैक्षणिक संस्थांतील अनुसूचित जमातीच्या विद्यार्थ्यांची संख्या	१६४
८.६	शैक्षणिक संस्थांतील अल्पसंख्यांक विद्यार्थ्यांची संख्या	१६६
८.७	जिल्ह्यातील साक्षरतेचे प्रमाण	१६८
८.८	इयत्तानिहाय विद्यार्थ्यांची संख्या	१७०
८.९	प्राथमिक शाळांतील विद्यार्थ्यांचे उत्तीर्णतेचे प्रमाण	१७२
८.१०	प्राथमिक शाळांतील विद्यार्थ्यांच्या गळतीचे प्रमाण	१७३
८.११	शारीरिक शिक्षण महाविद्यालये, क्रीडांगणे, क्रीडा संस्था आणि क्रीडा शिष्यवृत्तीधारक याबाबतची माहिती	१७४
८.१२	इयत्ता दहावी नंतर विविध क्षेत्रातील उपलब्ध प्रवेश क्षमता	१७५
८.१३	वर्षाच्या सुरुवातीला प्राप्त अजांची संख्या व प्रवेश मिळालेल्या विद्यार्थ्यांची संख्या	१७६
८.१४	जिल्ह्यातील महाविद्यालयांबाबतची माहिती	१७७
८.१५	व्यावसायिक शिक्षण संस्थांबाबतची माहिती	१७९
<b>सार्वजनिक आरोग्य</b>		
८.१६	सार्वजनिक व शासन सहाय्यीत वैद्यकीय सुविधांची माहिती	१८२
८.१७	खाजगी वैद्यकीय सुविधांची माहिती	१८४
८.१८	जिल्ह्यात नोंद केलेल्या जन्म व मृत्यूंची संख्या	१८५
८.१९	जिल्ह्यातील प्रसूतीपूर्व तपासणीची संख्या	१८६
८.२०	विविध कारणांनुसार मृत्यूची संख्या	१८७
८.२१	माता व बाल संगोपन कार्यक्रमांतर्गत लस टोचणी	१८८
८.२२	कुटुंब कल्याण कार्यक्रमाची प्रगती	१८९
<b>महिला व बालविकास</b>		
८.२३	जिल्ह्यातील कार्यरत अंगणवाड्या, कार्यरत सेविका व अंगणवाड्या इमारतींचा तपशिल	१९१
८.२४	जिल्ह्यातील कार्यरत अंगणवाड्या व त्यामधील बालके	१९२
८.२५	जिल्ह्यातील कार्यरत अंगणवाड्यांमधील कुपोषित बालकांचे श्रेणीनिहाय वर्गीकरण	१९४
८.२६	एकात्मिक बाल विकास सेवा योजना - माता व बालसंगोपन	१९५



तक्ता क्र..	विषय	पृष्ठ क्र..
	<b>दारिद्र्य</b>	
८.२७	शहरी भागातील दारिद्र्य रेषेखालील कुटुंबे	१९७
८.२८	ग्रामीण भागातील दारिद्र्य रेषेखालील कुटुंबे	१९८
	<b>गृहनिर्माण</b>	
८.२९	विविध गृहनिर्माण मंडळामार्फत म्हाडाने बांधलेल्या घरांचा तपशिल.	२००
८.३०	राजीव गांधी प्रकल्प ग्रामिण निवारा योजना	२०१
८.३१	इंदिरा आवास योजना- ग्रामीण भागासाठी	२०२
८.३२	घरबांधणीसाठी अर्थसहाय्य योजनेअंतर्गत ग्रामीण क्षेत्रात दिलेली घरे	२०३
	<b>सामाजिक न्याय</b>	
८.३३	जिल्ह्यातील मागासवर्गीय वसतीगृहे, त्यांची प्रवेश क्षमता व दिलेले प्रवेश	२०५
८.३४	जिल्ह्यातील दलित वस्त्या, त्यामधील लोकसंख्या व दलित वस्त्यांची सुधारणा	२०६
	<b>अल्पसंख्यांक विकास</b>	
८.३५	अल्पसंख्यांक विकास विभागाकडून राबविण्यात येत असलेल्या विविध योजनांमधील लाभार्थी संख्या	२०९
	<b>विशेष सहाय्य</b>	
८.३६	महसुल विभागाकडील सामाजिक सुरक्षा योजनांतर्गत केलेले अर्थसहाय्य	२११
८.३७	संजय गांधी निराधारअनुदान योजनेंतर्गत केलेले अर्थसहाय्य	२१२
	<b>मदत व पुनर्वसन</b>	
८.३८	पुनर्वसन प्रकल्पांची सद्यस्थिती	२१४
८.३९	जिल्ह्यातील दुष्काळामुळे झालेली हानी व पुनर्वसन व्यवस्थापनांतर्गत दिलेले सहाय्य	२१५
८.४०	जिल्ह्यातील आपत्तीमुळे झालेली हानी व आपत्ती व्यवस्थापनांतर्गत दिलेले सहाय्य	२१६
९	<b>योजनाविषयक आकडेवारी</b>	
	<b>विविध विकास योजना</b>	
९.१	जिल्ह्यातील विविध योजनांतर्गत नियतव्यय व खर्चाचा आढावा	२१८
९.२	विविध विकास शीर्षाखाली झालेला योजनांतर्गत खर्च	२१९
९.३	वीस कलमी कार्यक्रमाची भौतिक प्रगती	२२१
९.४	खासदार स्थानिक क्षेत्र विकास कार्यक्रम	२२२
९.५	आमदार स्थानिक विकास कार्यक्रम (विधानसभा मतदार संघ)	२२३
९.६	स्थानिक विकास कार्यक्रम (विधानपरिषद सदस्य)	२२४
	<b>महाराष्ट्र रोजगार हमी योजना</b>	
९.७	महाराष्ट्र ग्रामीण रोजगार हमी योजना	२२६
९.८	महाराष्ट्र ग्रामीण रोजगार हमी योजनेखाली घेतलेली कामे, त्यावरील रोजगार व खर्च	२२६
९.९	महाराष्ट्र ग्रामीण रोजगार हमी योजनेखाली घेण्यात आलेली प्रकारानुसार कामे व त्यावरील खर्च	२२७
१०	<b>संकीर्ण</b>	
	<b>न्याय व प्रशासन</b>	
१०.१	पोलिस अधिकारी/कर्मचारी यांची संख्या	२३०
१०.२	जिल्ह्यात कार्यरत विविध न्यायालये, त्यामधील न्यायाधीशांची संख्या व निकालात काढलेली	२३१
	<b>माहिती व जनसंपर्क</b>	
१०.३	जिल्ह्यात प्रकाशित झालेली वर्तमानपत्रे व नियतकालिके	२३३
१०.४	चित्रपट गृहे, व्ही.डी.ओ. केंद्र आणि केबलधारक यांची आकडेवारी	२३४
	<b>निवडणूकीबाबत</b>	

तक्ता क्र..	विषय	पृष्ठ क्र..
१०.५	लोकसभा व विधानसभा निवडणूकीबाबतची आकडेवारी	२३५
	<b>वित्त</b>	
१०.६	जिल्ह्यात गोळा करण्यात आलेला कर महसूल	२३७
१०.७	जिल्ह्यात गोळा करण्यात आलेला मूल्यवर्धित कर महसूल (व्हॅट)	२३७
१०.८	कोषागारात सादर झालेल्या देयकांचे तपशिल	२३८
	<b>माहिती व तंत्रज्ञान</b>	
१०.९	माहिती व तंत्रज्ञान संबंधी तपशिल	२४०
	<b>पर्यटन</b>	
१०.१०	जिल्ह्यातील पर्यटन स्थळांच्या विकासाबाबत सद्यस्थिती	२४२
१०.११	जिल्ह्यातील पर्यटन स्थळांच्या ठिकाणी असलेल्या सुविधा	२४३
	<b>भाग -३ गणनाविषयक आकडेवारी</b>	
	<b>जनगणना (लोकसंख्या)</b>	
११.१	लोकसंख्या विषयक निवडक आकडेवारी (नागरी क्षेत्र)	२४६
११.२	लोकसंख्या विषयक निवडक आकडेवारी (ग्रामीण क्षेत्र)	२४७
११.३	जिल्ह्यातील मागासवर्गीयांची लोकसंख्या	२४८
११.४	लोकसंख्या आणि वृद्धिदर	२४९
११.५	शहरांची वर्गवारी आणि त्यांची लोकसंख्या	२५०
११.६	मुख्य व सीमांतीक काम करणाऱ्यांचे उद्योग गटनिहाय वर्गीकरण	२५१
११.७	धर्म व वयोगटानुसार लोकसंख्या	२५३
	<b>कृषी गणना</b>	
११.८	वहिली धारणेचा प्रकार आणि क्षेत्रफळ गटानुसार वर्गीकरण	२५५
	<b>पशुगणना</b>	
११.९ (अ)	जिल्ह्यातील एकूण पशुधन (विदेशी व संकरित गाई व बैल)	२५७
११.९ (ब)	जिल्ह्यातील एकूण पशुधन(देशी व संकरित गाई व बैल)	२५८
११.९ (क)	जिल्ह्यातील एकूण पशुधन( म्हशी व रेडे)	२५९
११.९ (ड)	जिल्ह्यातील एकूण पशुधन(इतर पशू)	२६०
११.१०	कृषि अवजारांविषयी माहिती	२६१
	<b>आर्थिक गणना</b>	
११.११	कृषी व बिगर-कृषी उद्योग	२६३
११.१२	प्रमुख उद्योग गटानुसार उद्योगांची आणि नियमित काम करणाऱ्या कामगारांची संख्या	२६४
११.१३	महत्त्वाच्या उद्योग गटानुसार कृषी व बिगर - कृषी आस्थापनांची व त्यातील कामगारांची संख्या	२६५

# भाग समालोचन

## जिल्हा सामाजिक व आर्थिक समालोचन

### नांदेड जिल्ह्याचा समग्र आढावा

#### प्रस्तावना

नांदेड जिल्हा हा औरंगाबाद विभागातील ऐतिहासिक जिल्हा म्हणून ओळखला जातो. पवित्र गोदावरी नदी वरील नांदेड जिल्हा हा मध्यवर्ती क्षेत्र असल्याने त्यास गोदावरीचे नाभीस्थान मानले जाते. जिल्ह्याचे प्रमुख ठिकाण असलेले नांदेड हे शहर गोदावरी नदीच्या काठावर वसलेले आहे. तसेच श्री. गुरु गोविंदसिंगजी सारख्या लढवय्याच्या पदस्पर्शाने ही भूमी पुनीत झालेली असल्याने नांदेड शहरास पवित्र तिर्थक्षेत्राचे महत्त्व प्राप्त झाले आहे.

नांदेड जिल्हा दक्षिण महाराष्ट्राच्या पठारावर वसलेला आहे. जिल्ह्याच्या दक्षिणेकडील भाग हलक्या व माळरान जमीनीने व्यापलेला आहे. तसेच उत्तर पूर्व भाग हा डोंगराळ असल्याने शेती करण्यासाठी अयोग्य आहे. जिल्ह्याचा उर्वरित मध्य भाग सपाट सुपीक व काळी जमीन असलेला आहे. जिल्ह्यात भाग अथवा धरणावरील रेंज या नावाने ओळखल्या जाणा-या प्रमुख पर्वत राशी आहेत व त्या जिल्ह्याच्या उत्तर पश्चिम ते दक्षिण पूर्व भागात गेल्या आहेत. या शिवाय भोकर व हदगांव तहसिल मध्ये वाखेड पर्वत रांगा व कंधार मुखेड तहसिल मध्ये बालाघाट ओळखल्या जाणा-या लहान पर्वत रांगा आहेत. जिल्ह्यात एकूण भौगोलीक क्षेत्राच्या ११.२५ टक्के वनक्षेत्र आहे. पैकी ५२ टक्के वनक्षेत्र किनवट तालुक्यात व्यापले आहे.

नांदेड हे जिल्हा मुख्यालय असून केंद्र व राज्यशासनाचे व इतर अनेक कार्यालये आहेत. तसेच १७ सप्टेंबर १९९४ रोजी स्वामी रामानंद तिर्थ मराठवाडा विद्यापीठाची स्थापना झाली. या विद्यापीठ कार्यक्षेत्रात नांदेड, लातूर, परभणी व हिंगोली हे चार जिल्हे येतात. नांदेड शहरालगत देशातील सर्वात मोठा उपसा सिंचन प्रकल्पांतर्गत असलेला कै. शंकरराव चव्हाण उपसा सिंचन प्रकल्प असून या प्रकल्पातूनच नांदेड शहरास पाणी पुरवठा होतो.

#### (१) स्थान व भौगोलीक वैशिष्ट्ये

नांदेड जिल्हा मराठवाड्यातील एकूण आठ जिल्हापैकी एक असून महाराष्ट्राच्या दक्षिण पूर्व सीमेला दक्षिणेत्तर पसरलेला आहे. १८.१५ ते १९.५५ उत्तर अक्षांश व ७७.७ ते ७८.१५ पूर्व रेखांश मध्ये स्थिर आहे. नांदेड जिल्ह्याच्या उत्तरेस महाराष्ट्राचा हिंगोली व यवतमाळ जिल्हा, उत्तर पश्चिमेस परभणी जिल्हा, पश्चिम व नैऋतेस लातूर जिल्हा आहे. जिल्ह्याच्या पूर्व व दक्षिण पूर्व दिशेला आंध्र प्रदेशातील अदिलाबाद, निझामाबाद हे जिल्हे आहेत. जिल्ह्याच्या दक्षिणेला कर्नाटक राज्यातील बिदर जिल्ह्याचे संतपूर तहसिल आहे.

जिल्ह्याचे एकूण क्षेत्रफळ १०५०२ चौ.कि.मी. असून ते महाराष्ट्र राज्याच्या ३.४१ टक्के आहे. या क्षेत्रापैकी २११.१ (२.०१%) चौ.कि.मी. क्षेत्र नागरी भागात असून १०२९८.९ (९७.९९%) ग्रामीण भागात येते. प्रशासकीय सोईच्या दृष्टिने जिल्ह्याचे ४ महसूली विभाग आहेत. उपविभाग नांदेड, देगलूर, किनवट व भोकर येथे असून एकूण १६ तहसिल व पंचायत समित्या आहेत.

जिल्ह्यात ओसाड गावे धरून एकूण १६०३ गावे आहेत. एकूण १३१० ग्रामपंचायती पैकी ११३० स्वतंत्र व १८० गट ग्रामपंचायती आहेत. जिल्ह्याच्या तेरा नागरी क्षेत्रापैकी नांदेड व वाघाळा शहरासाठी महानगरपालिका असून, देगलूर येथे ब वर्ग नगरपालिका असून बाकीच्या ११ म्हणजे मुदखेड, हदगांव, किनवट, उमरी, बिलोली, धर्माबाद, कुंडलवाडी, मुखेड, कंधार, लोहा व भोकर या क वर्ग नगर पालिका आहेत. जिल्ह्यात एकूण १७ कृषि उत्पन्न बाजार समित्या असून त्यापैकी देगलूर बिलोली या तहसिलमध्ये २, अर्धापूर तहसिलमध्ये एकही नाही आणि उर्वरीत तहसिल मध्ये प्रत्येकी एक प्रमाणे कृषि उत्पन्न बाजार समित्या आहेत.

#### - भुविज्ञान

या जिल्ह्याच्या भुगर्भात महत्वाचे उल्लेखनिय असे खनिज पदार्थ आढळत नाहीत. किनवट तहसिलच्या काही भागात हलक्या प्रतीच्या चुनखडीचे साठे आढळतात. हि चुनखडी एक सारख्या प्रतीची नसते. ती वाळू मिश्रीत असते. बांधकामासाठी लागणारी वाळूचे मोठे गोटे व विटांसाठी लागणारी विशिष्ट प्रकारची माती जिल्ह्यात आढळते.

## -नदीनाले

जिल्ह्यातून वाहणा-या महत्वाच्या नद्या गोदावरी, मांजरा, मन्याड, सरंस्वती, पैनागंगा, आसना, सीता व लेंडी या आहेत. गोदावरी नदी ही जिल्ह्यातील प्रमुख नदी असून ती जिल्ह्यात पश्चिमेकडून प्रवेश करते व जिल्ह्याच्या मध्यभागातून पुर्वेकडे वाहते व आंध्र प्रदेशातील निझामाबाद जिल्ह्यात प्रवेश करते. गोदावरी नदीची सर्वात मोठी उपनदी असलेली मांजरा नदी दक्षिणेकडून उत्तरेकडे वाहून जिल्ह्याची व आंध्र प्रदेशाची हद्द पार करते. मन्याड नदी कंधार तहसिल मधून पश्चिमेकडून पुर्वेकडे वाहते व एकीकडे मुखेड व देगलूर तहसिलांची हद्द कायम करते. तर दुसरीकडे बिलोली तहसिलची हद्द बनते. सरंस्वती नदी वाखेड पर्वतराशीतून उत्तरेकडून दक्षिणेकडे जिल्ह्याया पुर्वेकडील भागात वाहते व माळकौठा गावाजवळ गोदावरी नदीस मिळते. पुर्वेकडे वाहणारी आसना नदी नांदेड पासून १ कि.मी. अंतरावर डाव्या किना-यावर गोदावरी नदीस मिळते. लेंडी नदी देगलूर तहसिलमध्ये पश्चिमेकडून पुर्वेकडे वाहते व ती अशतः दक्षिणेकडे सीमेबरोबर वाहते व नंतर थोडी उत्तरेकडे मार्ग बदलून देगलूर तहसिल मधून वाहत जात मांजरा नदीस मिळते. पैनागंगा नदी जिल्ह्याची उत्तरेकडील हद्द कायम करते. व पुर्वेकडून वाहत जाऊन यवतमाळ जिल्ह्यातील वर्धा नदीस मिळते. कमी महत्वाची सीता नदी उत्तरेकडून निघून गोदावरी नदीस मिळते. जिल्ह्यातील बारमाही वाहणा-या नद्या गोदावरी, मांजरा, मन्याड व पैनागंगा आहेत.

## हवामान व पर्जन्य

हवामानाच्या दृष्टिने वर्षाचे ३ भाग पडतात. जून ते सप्टेंबर या महिन्यात जिल्ह्यात पाऊस पडतो. या काळात हवा साधारण उष्ण असली तरीही पावसाळी वातावरणामुळे त्यात गारवा असतो. ऑक्टोबर ते फेब्रुवारी या महिन्यात हवा कोरडी व थंड असते. ऑक्टोबर महिन्यात दिवसा उन्हा तापते. परंतु सायंकाळपासून सकाळपर्यंत हवा थोडी थंड असते. नोव्हेंबर ते जानेवारी या महिन्यात अधूनमधून काही दिवस थंडीची लाट येते आणि तुरळक पाऊस पडतो. मार्च ते मे या महिन्यात हवामान उष्ण व कोरडे असते. एप्रिल या महिन्याच्या दुस-या पंधरवाड्यापासून तापमानात वाढ होते परंतु बाराही महिन्यात रात्री त्यामानाने सुसहाय्य असतात. एकंदरीत जिल्ह्याचे हवामान सुसहाय्य व उत्साहवर्धक असते. नांदेड येथील केंद्रात पर्जन्यमापक यंत्र बसविले असून वर्ष २०११ या कालावधीत नांदेड तहसिल येथे सर्वात जास्त ११५ मि.मी. पर्जन्याची नोंद झाली आहे. सर्वात कमी किनवट तहसिल मध्ये ४४० मि.मी. पर्जन्यमानाची नोंद झाली आहे.

## (२) लोकसंख्या

### - जनगणना व वार्षिक अंदाज:-

२०११च्या जनगणनेनुसार नांदेड जिल्ह्याची लोकसंख्या ३३,६१,२९२ आहे. तहसिलनिहाय लोकसंख्येची टक्केवारी खालीलप्रमाणे आहे. १) माहुर २.९८% २) किनवट ७.३३% ३) हिमायतनगर ३.२५% ४) हदगांव ७.७३% ५) अर्धापूर ३.२५% ६) नांदेड २१.४४% ७) मुखेड ३.४३% ८) भोकर ४.१२% ९) उमरी २.९४% १०) धर्माबाद २.८८% ११) बोलोली ५.०७% १२) नायगांव ५.४४% १३) लोहा ७.१९% १४) कंधार ७.४०% १५) मुखेड ८.७६% १६) देगलूर ६.७८%. २००१ ते २०११ या कालावधीमध्ये लोकसंख्या वाढीचा दशवार्षिक दर १६.७०% होता.

## घनता

२०११ च्या जनगणनेनुसार नांदेड जिल्ह्याचे क्षेत्रफळ महाराष्ट्राच्या क्षेत्रफळाच्या ३.४१ टक्के आहे. तर लोकसंख्येशी टक्केवारी २.९९ येते. २००१ च्या जनगणनेत जिल्ह्यात दर चौरस कि.मी. मागे २७४ लोकसंख्या येते. तर महाराष्ट्रात हेच प्रमाण ३१५ आहे. २०११ च्या जनगणनेनुसार जिल्ह्यात दर चौरस कि.मी. मागे ३१९ लोकसंख्या येते. तर महाराष्ट्रात हेच प्रमाण ३६५ आहे

## ग्रामीण व नागरी लोकसंख्या

जनगणना २०११ प्रमाणे जिल्ह्यातील एकूण लोकसंख्येपैकी २४.४३ लक्ष लोकसंख्या म्हणजे ७२.७७% ग्रामीण भागात तर ९.१४ लक्ष लोकसंख्या म्हणजे २७.२२% नागरी भागात आहे. एकूण नागरी लोकसंख्येपैकी ५.८२ लक्ष म्हणजेच ६३.६८% एकट्या नांदेड महानगरपालिका हद्दीत येते. तर उर्वरीत ३.३१ लक्ष म्हणजेच ३६.२१% लोकसंख्या उर्वरीत नागरी क्षेत्रात येते.

## स्त्री पुरुष प्रमाण

२०११ च्या जनगणनेप्रमाणे महाराष्ट्रात दर हजार पुरुषांमागे ९२२ स्त्रीयांचे प्रमाण आहे. तर नांदेड जिल्ह्यात हेच प्रमाण दरहजार पुरुषांमागे ९४२ इतके आहे. नागरी व ग्रामीण भागाचा विचार करता नागरी भागात ९२५ स्त्रीया असे आहे. ग्रामीण व नागरी भागातील दर हजार पुरुषांमागील स्त्रीयांचे प्रमाणात उल्लेखनिय फरक आहे. सन २०११ च्या जनगणनेप्रमाणे महाराष्ट्रात दर हजार पुरुषांमागे ९२५ स्त्रीयांचे प्रमाण आहे. तर नांदेड जिल्ह्यात हेच प्रमाण दरहजार पुरुषांमागे ९४३ इतके आहे. नागरी व ग्रामीण भागाचा विचार करता नागरी भागात ९३१ तर ग्रामीण भागात ९४० स्त्रीया असे आहे.

## अनुसूचित जाती व अनुसूचित जमाती :-

जनगणना २०११ प्रमाणे जिल्ह्यात अनुसूचित जातीची लोकसंख्या ६,४०,४८३ इतकी आहे. एकूण लोकसंख्येशी अनुसूचित जातीच्या लोकसंख्येची टक्केवारी १९.५० येते. महाराष्ट्रात अनुसूचित जातीची टक्केवारी ११.०८ आहे. महाराष्ट्राशी तुलना करता जिल्ह्यातील अनुसूचित जातीचे प्रमाण अधिक आहे.

अनुसूचित जमातीची २०११ च्या जनगणनेप्रमाणे जिल्ह्यात २८१६९५ लोकसंख्या आहे. तिची टक्केवारी एकूण लोकसंख्येशी ८.३८ येते. महाराष्ट्राची टक्केवारी ९.२७ आहे. जिल्ह्यात सर्वात जास्त म्हणजे किनवट तहसिलमध्ये अनुसूचित जमातीची लोकसंख्या ७१८९६ इतकी आहे. एकूण किनवट तहसिलच्या लोकसंख्येशी त्याचे प्रमाण २९.१% आहे.

## कामक-यांची संख्या:-

कामक-यांच्या संख्येत २०११ च्या जनगणनेत काहीही बदल केला नसून सिमांत कामकरी ही जुनी संज्ञा कायम ठेवण्यात आली आहे. पैशापोटी ज्यांना वर्षभर किंवा वर्षातील अधिक काळ काम मिळाले त्याला कामकरी ही संज्ञा वापरण्यात आली. अर्थात स्वयंरोजगार करणारे शेतकरी, कुटीरोद्योगात काम करणारे व्यापारी इ.ची गणना कामगारात झाली. या उलट वर्षातील १ दिवस अथवा काही दिवस किंवा रोज काही वेळेत पैशाच्या बदल्यात ज्याने काम केले त्याला सिमांत कामकरी धरण्यात आले.

जनगणना २०११ प्रमाणे जिल्ह्यात एकूण १४.९३ लक्ष कामकरी आहेत. म्हणजेच एकूण लोकसंख्येशी कामक-यांची टक्केवारी ४४.४५% येते. सिमांत कामकरी ह्या गणनेप्रमाणे १.४९ लक्ष म्हणजेच ४.४४% आहेत. महाराष्ट्रात काम करणा-यांची व सिमांत काम करणारांची टक्केवारी १९९१ च्या जनगणनेप्रमाणे अनुक्रमे ३८.७१ व ३.८५ आहे. जनगणना १९९१ मध्ये काम करणा-यांचे १० वर्गात वर्गीकरण करण्यात आले असून त्यांची एकूण मुख्यतः काम करणा-यांशी टक्केवारी खालीलप्रमाणे आहे.

१	शेतकरी	४१.६८
२	शेतमजूर	५३.९५
३	पशुसंवर्धन, जंगलकाम, मच्छिमारी, शिकारी, फळबागा, मळे इ. क्षेत्रात काम करणारे	१.२५
४	खाणकाम आणि दगडकाम करणारे	०.०६
५	वस्तुनिर्माण प्रक्रिया, सेवा व दुरुस्ती इ. उद्योगात काम करणारे	२.३४
६	घरगुती उद्योगाव्यतिरीक्त इतर उद्योगात काम करणारे	५.७१
७	बांधकाम करणारे	१.९८
८	व्यापार आणि वाणिज्य क्षेत्रात काम करणारे	५.१५
९	वाहतूक, साठवण आणि दळणवळण क्षेत्रात काम करणारे	१.५२
१०	इतर काम करणारे	४.६६

असे १० वर्गात वर्गीकरण करण्यांत आलेले आहे. जिल्ह्यात शेतकरी व शेतमजूर यांचे प्रमाण जास्त आहे. नांदेड शहरात थोड्या फार प्रमाणांमध्ये लघु व कुटीरउद्योग आहेत. जिल्ह्यातील एकूण मुख्य ग्रामीण काम करणा-यांची टक्केवारी ४३.३२ तसेच नागरी विभागातील मुख्य कामगारांची ही टक्केवारी २६.९५ इतकी येते. सिमांत कामकरी १.१६ लक्ष म्हणजेच ४.९७% आहे. एकूण काम न करणारे १२.०० लक्ष म्हणजेच ५५.२७% आहेत. महाराष्ट्रात मुख्यतः कामक-यांची व सिमांत कामक-यांची टक्केवारी १९९१ च्या जनगणनेप्रमाणे अनुक्रमे ३९.३ व ३.७ अशी आहे. राज्याच्या तुलनेत जिल्ह्यातील मुख्यतः कामकरी व सिमांत कामकरी यांची टक्केवारी जास्त आहे.

### वयोगटानुसार लोकसंख्या

लोकसंख्येची वयोगटानुसार २०११ च्या जनगणनेप्रमाणे १६ गटात विभागणी करण्यात आली असून त्यानुसार (१) ० ते ९ वयोगटात १९.८०% (२) १० ते १४ वयोगटात ११.१५% (३) १५ ते १९ वयोगटात १०.६२% (४) २० ते २४ वयोगटात ९.७८% (५) २५ ते २९ वयोगटात ८.३९% (६) ३० ते ३४ वयोगटात ७.३३% (७) ३५ ते ३९ वयोगटात ६.७५% (८) ४० ते ४४ वयोगटात ५.६२% (९) ४५ ते ४९ वयोगटात ४.३७% (१०) ५० ते ५४ वयोगटात ३.५४% (११) ५५ ते ५९ वयोगटात २.८४% (१२) ६० ते ६४ वयोगटात ३.३६% (१३) ६५ ते ६९ वयोगटात २.६३% (१४) ७० ते ७४ वयोगटात १.७८% (१५) ७५ ते ७९ वयोगटात ०.७५% (१६) ८० चे वर वयोगटात १.२७% व राहिलेले ०.०२% लोकसंख्या अनिर्देशीत वयोगटात मोडले. वरील विवरणावरून असे दिसून येते की, १५ ते ५९ या वयोगटातील ५१.४८% लोकसंख्या हे काम करण्यालायक असून ४८.५२% लोकसंख्या काम करण्यालायक नाही.

### साक्षरता प्रमाण:-

जिल्ह्यात २०११ च्या जनगणनेनुसार साक्षरता ७५.४५% असून तीच महाराष्ट्राची ७७.००% आहे. साक्षरतेच्या प्रमाणात ग्रामीण व नागरी भागामध्ये फारच तफावत असून नागरी भागाची टक्केवारी ८३.००% असून ग्रामीण भागाची ७२.६०% आहे. नागरी भागात साक्षरतेची सर्वात जास्त टक्केवारी नांदेड शहराची तर सर्वात कमी बिलोली येथील असून अनुक्रमे ८१.८२% व ६१.४५% अशी आहे. ग्रामीण भागात सर्वात जास्त टक्केवारी नांदेड या तहसिलची तर सर्वात कमी धर्माबाद तहसिलमध्ये असून ती अनुक्रमे ६९.०३% व ५८.६२% अशी आहे. ग्रामीण भागात पुरुषांची साक्षरतेची सर्वात जास्त टक्केवारी माहुर या तहसिलमध्ये व सर्वात कमी धर्माबाद तहसिलमध्ये असून ती अनुक्रमे ८५.३३% व ७३.६२% आहे. तर स्त्रीयांच्या बाबतीत ग्रामीण भागातील साक्षरतेची टक्केवारी सर्वात जास्त माहुर तहसिलमध्ये तर सर्वात कमी धर्माबाद तहसिलमध्ये असून ती अनुक्रमे ५९.१७% व ४३.५२% आहे.

जिल्ह्यात २०११ च्या जनगणनेनुसार साक्षरता ७६.९४% असून तीच महाराष्ट्राची ८२.९१% आहे. नागरी भागाची टक्केवारी ८४.५५% असून ग्रामीण भागाची ७४.०६% आहे. पुरुष साक्षरता ८६.६२% तर स्त्री साक्षरता ६६.६८% आहे.

### वापरात असलेली निवासोपयोगी घरे व कुटूंबे

जनगणना २०११ प्रमाणे जिल्ह्यात निवासोपयोगी एकूण ६.६५ लक्ष घरे असून या घरातून ६ लक्ष कुटूंबे राहात होती. १९८१ च्या जनगणनेनुसार जिल्ह्यात निवासोपयोगी ३.०५ लक्ष घरे व या घरात एकूण ३.०० लक्ष कुटूंबे राहात होती. १९९१ च्या तूलनेत घरांची व कुटूंबाची संख्या खुप वाढलेली दिसते. महाराष्ट्रात १९९१ च्या जनगणनेप्रमाणे १५३.४४ लक्ष कुटूंबे असून जिल्ह्यातील कुटूंबाची संख्या राज्याशी तुलना करता २.६१% म्हणजेच अतिशय कमी आहे.

### (३) वने

वर्ष १९९८-९९ या वर्षाच्या स्थायी माहितीवरून जिल्ह्यात एकूण ९१,९१६ हेक्टर क्षेत्र जंगलव्याप्त होते. तरी यामधील थोड्याफार क्षेत्रातील जंगले हलक्या प्रतीची आहेत. एकूण भौगोलीक क्षेत्राचा विचार केल्यास जंगलव्याप्त क्षेत्र फक्त ८.९०% एवढे असून महाराष्ट्रातील जंगलव्याप्त १७.५६% क्षेत्रापेक्षा खुपच कमी आहे. पर्यावरणाचा समतोल राखण्याच्या दृष्टीने जंगलव्याप्त क्षेत्र जवळजवळ ३३% एवढे असून जंगलातील क्षेत्र वाढविणे आवश्यक आहे. हे जंगलव्याप्त क्षेत्र वाढविण्याच्या दृष्टीने वने व सामाजिक वनिकरण खाते हे प्रयत्न करीत असते तरी अद्याप म्हणावी तशी वाढ झालेली नाही. किनवट तहसिलमध्ये जंगलव्याप्त क्षेत्राची टक्केवारी सर्वात जास्त म्हणजे ६२.२९% त्या खालोखाल भोकर १४.९८% हदगांव १२.००% मुखेड ३.१०% नांदेड २.०३% कंधार १.७५% बिलोली १.५०%÷ लोहा १.३६% व सर्वात कमी देगलूर ०.९८% एवढे आहे. वरील आकडेवारीमधून असे दिसून येते की, नांदेड, बिलोली, देगलूर, मुखेड, कंधार व लोहा या तहसिलमध्ये जंगलवाढीचे विशेष प्रयत्न होणे आवश्यक आहे.

नांदेड जिल्ह्यातील जंगलापासून २०१३-१४ या वर्षात वन उत्पादनाच्या विक्री पासून १५५८९ हजार रु. चे उत्पादन झाले. त्यापैकी मुख्य उत्पादन म्हणजे इमारती लाकडाच्या व इतर लाकडांच्या विक्रीपासून १२१२० हजार रुपये व गौण वन उत्पादनाचे बांबू, गवत, विडीचे पाने आणि इतर विक्रीपासून ३४५१० हजार रुपयाचे उत्पादन मिळाले.

### जिल्हा उत्पन्न अंदाज:-

नांदेड जिल्ह्यासाठी क्षेत्रवार जिल्हा उत्पन्न व दरडोई उत्पन्न अंदाज अंतर्गत एकूण प्राथमिक क्षेत्र अ, द्वितीय क्षेत्र ब, व एकूण क्षेत्र क, असे तीन विभागात विभागले असून त्याचे सन २०१२-१३ साठीचे एकूण स्थूल जिल्हा उत्पन्न चालु किंमतीनुसार २१२५६५१ लक्ष रु. एवढे असून एकूण निव्वळ जिल्हा उत्पन्न १९६१६५७ लक्ष रु. एवढे आहे. तसेच स्थूल जिल्हा उत्पन्न स्थिर किंमती नुसार १२०९९८५ रु. एवढे असून एकूण निव्वळ जिल्हा उत्पन्न ११०६२९६ लक्ष रु. एवढे आहे.

### जिल्हा उत्पन्न अंदाज विषयीच्या मर्यादा:-

जिल्हा स्तरावरील उत्पन्नाचे अचुक अंदाज करण्यासाठी प्रदेशाला संचयीत होणारे उत्पन्न ही संकल्पना वापरणे योग्य असले तरी, जिल्हा स्तरावरील आर्थिक उलाढालीचा परिणाम जिल्हापुरताच मर्यादीत राहात नसल्यामुळे संबंधीत जिल्ह्याला बाहेरून प्राप्त होणारे व संबंधीत जिल्ह्यातून बाहेर जाणा-या उत्पन्नाचे मोजमाप करणे शक्य नसल्याने, सदर पध्दतीचा वापर करता येत नाही. त्यामुळे उत्पन्न स्तोत्र पध्दती (Income originating approach) या संकल्पनेचा अवलंब करून जिल्हा स्तरावरील उत्पन्नाचे अंदाज तयार करण्यात आलेले आहे. जिल्हा उत्पन्नाचे अंदाज तयार करण्याकरीता लागणारी मुलभूत माहिती अजूनही समाधानकारक उपलब्ध नाही. प्राथमिक क्षेत्राकरीता बहुतांश आकडेवारी उपलब्ध आहे मात्र इतर क्षेत्राकरीता आकडेवारी अतिशय अल्पशा प्रमाणात उपलब्ध आहे. ज्या क्षेत्राकरीता जिल्हा स्तरावरील आकडेवारी उपलब्ध नाही, त्या क्षेत्राकरीता जिल्हावार अनुरूप असे निर्देशांक वापरून त्या आधारे राज्य स्तरावरील उत्पन्नाची जिल्ह्यामध्ये विभागणी करण्यात आलेली आहे. आकडेवारीच्या उपलब्धतेचा अभाव अनुरूप निर्देशांकाचा वापर तसेच पध्दतीमधील अंतर्भूत उणीवा या सर्वांमुळे जिल्हा उत्पन्नाचे अचुक अंदाज बांधण्यामध्ये मर्यादा येत असल्याने हे अंदाज ढोबळ मानाने जिल्ह्यातील उत्पन्नाची पातळी अजमावण्याकरीता वापरावे. या प्रकाशनात प्रकाशित केलेले जिल्हा उत्पन्नाचे अंदाज वापरतांना वरील मर्यादा लक्षात घ्याव्यात.



## (४) शेती

### जमीनीचा प्रकार :

जिल्ह्यातील जमीन सर्वसाधारण काळी सुपीक व कसदार अशा स्वरूपाची आहे. जिल्ह्यातील सर्व तहसिल मध्ये काळी जमीन आहे. या जमीनीत कॅल्शियम, मॅग्नेशियम व कार्बोनेटसचे प्रमाण अधिक आहे. परंतु नायट्रोजन, पोटॅश, फॉस्फेट व ह्युमसचे प्रमाण कमी आहे. या जमीनीत ओलावा व आर्द्रता टिकवून ठेवण्याची फार मोठी क्षमता असल्यामुळे जिल्ह्यातील कमी पावसाचे क्षेत्रात अशी जमीन उपयुक्त ठरते. उत्तम प्रतीची काळीची जमीन गोदावरी व तिच्या उपनद्यांच्या काठाकाठाने अरुंद पट्ट्यात आढळते. चांगल्या प्रतीची काळीची जमीन मांजरा व मन्याड नदीच्या काठाकाठाने बिलोली तहसिलमध्ये आढळते. तर बिलोली तहसिलमध्ये इतरत्र ती हलक्या प्रतीची व मोकळ्या दगडांनी झाकलेली अशा प्रकारची आहे. टेकड्यांच्या पायथ्याशी लागून असलेल्या भागात मात्र काळीची जमीन दुर्मिळ असून फारच हलक्या प्रतीची आढळते. देगलुर तहसिल जिल्ह्यातील सर्वात लहान तहसिल असले तरी उत्तम प्रतीची काळीची जमीन त्या तहसिलला लाभलेली आहे. तहसिलच्या पश्चिमेकडील थोडयाशा भागाव्यतीरीक्त तहसिलमधील सर्व जमीन उच्च प्रतीची व रब्बी पिकांसाठी योग्य अशी आहे. कंधार व लोहा चे अर्धे तहसिल काळीची व भारीची जमीन असलेला आहे व त्या भागात रब्बीची पिके घेतली जातात. हदगांव तहसिलमधील जवळपास ३/४ जमीन विशेषतः पैगंगेच्या काठाजवळची जमीन सुपीक आहे. तहसिलच्या दक्षिणेकडील टेकडीजवळच्या जमिनीत थोडा क्षारयुक्त पदार्थ मिसळला असल्याचे आढळून येते. बाकीच्या भोकर व किनवट या दोन तहसिलमध्ये टेकड्या व माळरानाचा भाग वगळून जर सर्व जमीन काळीची व भारीची आहे. मागील काही वर्षात पर्जन्यमान कमी झाल्याने भुगर्भातील पाण्याची पातळी खाली जात आहे. जिल्ह्यात जमीनीखालील पाण्याचा थर वेगवेगळ्या ठिकाणी वेगवेगळ्या अंतरावर म्हणजेच जमीनीपासून सर्वसाधारणपणे १८ फुटपासून २०० फुटपर्यंत आहे.

### जमीनीचा वापर:-

जमीनीच्या वापराबद्दलची व पीकाखालील असलेले प्रत्यक्ष क्षेत्राची आकडेवारी प्रकाशनाच्या संदर्भिय वर्षाकरीता लवकर उपलब्ध होत नसल्याने स्थाई स्वरूपाची १९९८-९९ वर्षाची आकडेवारी चर्चेसाठी विचारात घेण्यात आली आहे. जिल्ह्याच्या एकूण १०.३३ लक्ष हेक्टर भौगोलीक क्षेत्रापैकी ०.९२ लक्ष हेक्टर वनक्षेत्र असून त्याची एकूण क्षेत्रफळाची टक्केवारी ०.८९ आहे. शेतीयोग्य नसलेले एकूण क्षेत्र ०.५७ लक्ष हेक्टर असून पडीक जमीनीव्यतीरीक्त लागवडीलायक परंतु पडीक जमीन ०.३२ लक्ष हेक्टर चालू पड व इतर पड ०.९५ लक्ष हेक्टर आणि निव्वळ कसलेले क्षेत्र ७.११ लक्ष हेक्टर एवढे आहे. लागवडीलायक वहीत जमीनीपैकी जवळजवळ ०.३८ लक्ष हेक्टर हे कायम गुरेचारण क्षेत्र असून जिल्ह्यात असलेल्या एकूण गोजातीय पशुधन यांचेशी त्याचे प्रमाण ०.०४ हेक्टर असून ते फारच कमी आहे. असे असले तरीही जनावरांच्या चा-याचा प्रश्न इतर पडीक जमीनीमुळे थोडयाफार प्रमाणात सुटण्यास मदत मिळते. एकूण ७.११ लक्ष हेक्टर निव्वळ लागवडीखालील क्षेत्र असून प्रत्येक माणसांमागे ०.४० हेक्टर असे पडते. आणि सर्वसाधारण पिक परिस्थितीप्रमाणे व अवलंबिण्यात येणा-या सुधारीत शेती पध्दतीमुळे पुरेसे आहे असे वाटते. जिल्ह्यात पावसाचे प्रमाण जरी ठिक असले तरी ब-याच वर्षी पाऊस वेळेवर व पुरेसा नसल्यामुळे ओलीत क्षेत्राचे प्रमाण कमी असल्यामुळे दुबार पिकाखालील क्षेत्र कमी आहे. पाऊस वेळेवर व समप्रमाणात पडल्यास जिरायत जमीनीवरही दुबार पिके घेतली जातात.

### वहीत धारण केलेली जमीन व खातेदार:

वर्ष १९९०-९१ च्या कृषि गणनेनुसार जिल्ह्यात ३७९५०५ खातेदार असून त्यांनी धारण केलेली जमीन ८,०३,६०७ हेक्टर एवढी आहे. या खातेदारांपैकी १ हेक्टरचे आत जमीन धारण करणारे एकूण १,००,४८९ खातेदार असून त्यांनी धारण केलेली जमीन फक्त ६१,२७५ हेक्टर आहे. त्याचप्रमाणे १ ते २ हेक्टर पर्यंत जमीन धारण करणारे एकूण १,३२,९८८ खातेदार असून त्यांचेकडे १,९५,१८६ हेक्टर एवढी जमीन आहे. याचाच अर्थ असा की, जिल्ह्यात एकूण २,३३,४७७ अत्यल्प व अल्प भुधारक असून त्यांनी २,५६,४६१ हेक्टर जमीन धारण केलेली आहे. अल्प व मध्यम भुधारकांचे खातेदारांशी प्रमाण ६१.५२% व त्यांच्याकडे असलेले जमीनीचे प्रमाण फक्त ३१.९१% आहे.

अ.क्र	जमीनधारण हेक्टर	एकूण खातेदार	एकूण धारण केलेली जमीन	एकूण खातेदारांशी प्रमाण	एकूण जमीनीशी प्रमाण
१	२	३	४	५	६
१	०.०० ते १.००	२४९११२	१४२८२४	४२.७८	१७.२७
२	१.०० ते २.००	२११२३२	२९७८१७	३६.२८	३६.०१
३	२.०० ते ५.००	११०५०२	३०३४६९	१६.१५	३६.७०
४	५.०० ते १०.००	१०२८६	६५९८०	५.१५	७.९८
५	१०.०० ते २०.००	९४२	११७७०	०.१६	१.४२
६	२०.०० ते जास्त	१२६	५१०५	०.०२	०.६२
	एकूण	५८२२००	८२६९६८	१००	१००

वरील तक्त्यावरून असे दिसून येईल की, ५ ते १० हेक्टर जमीनधारकाचे प्रमाण ६.२४% असून त्यांनी धारण केलेल्या जमीनीचे एकूण जमीनीशी प्रमाण जवळपास १९.२६% आहे. तर १० ते २० हेक्टर जमीनधारकाचे प्रमाण ०.६६% व त्यांनी धारण केलेल्याजमीनीचे प्रमाण ३.८४% आहे. जिल्ह्यात २० हेक्टर पेक्षा जास्त जमीन धारण करणारे १२८ खातेदार असून त्याचे एकूण खातेदारांशी व धारण केलेल्या जमीनीचे प्रमाण अनुक्रमे ०.०३% व ०.४३% असे आहे.

#### पिके व पिकपध्दती :-

या जिल्ह्यात खरीप आणि रब्बी हि दोन्हीही पिके घेतली जात असून खरीप हंगामामध्ये संकरीत ज्वारी, बाजरी, तुर, मुग, उडीद, सोयाबीन आणि कापूस तसेच भुईमुग ही पिके प्रामुख्याने घेतली जातत. रब्बी हंगामामध्ये गव्दू, हरभरा ही पिके प्रामुख्याने घेतली जातात. बारमाही पिकामध्ये ऊस आणि केळी ही पिके मुख्य असून जेथे ओलीतांची सोय आहे अशा क्षेत्रात उन्हाळी भुईमुग, गहु, सुर्यफूल ही पिके घेतली जातात, भाजीपाला आणि फळे हि पिके पाण्याची सोय आहे अशा ठिकाणी सर्वसाधारणपणे वर्षभर घेतली जातात.

जिल्ह्यात १९९८-९९ या वर्षी लागवडीखाली असलेल्या क्षेत्राचे अभ्यासावरून असे दिसून येते की, एकूण लागवडीखालील क्षेत्रापैकी ज्वारी ३०.१५% गहु २.०१% तांदुळ ४.७५% आणि बाजरी ०.०८% क्षेत्र होते. तर एकूण तृणधान्याखालील ३७.०९% क्षेत्र होते. एकूण कडधान्याचे क्षेत्र १७.६६% तर खाद्य पिकाचे क्षेत्र ५८.२०% असून कापूस पिकाचे क्षेत्र ३७.४६% होते. व्यापारी पिकामध्ये प्रामुख्याने कापूस आणि ऊस ही पिके घेतली जात असून गेल्या काही वर्षात साखर कारखान्यांची संख्या वाढत आहे.

#### पिक उत्पादन व मुख्य पिकांचे उत्पादनाचे प्रमाण :-

जिल्ह्यातील जमीन सर्वसाधारणपणे काळी, सुपीक व कसदार अशा स्वरूपाची आहे. पावसाच्या अनियमितपणामुळे गेल्या वर्षाच्या तुलनेत या वर्षातील उत्पादनात वाढ व घट दिसून येते. वर्ष २०१३-२०१४ या वर्षात तृणधान्याचे उत्पादन १०६.६६ लक्ष मे.टन ऐवढे तर कडधान्याचे उत्पादन १७७.११ लक्ष टन ऐवढे झाले. कपाशीचे उत्पादन १९०१०० गासडया (१ गाठ = १७० कि.ग्रॅ.) तर ऊसाचे उत्पादन डेस्क केनच्या स्वरूपात ११३४३ टन झाले आहे. उत्पादनाची मुख्य पिकाचे दर हेक्टरी प्रमाण पृढील प्रमाणे आहे. गहु ३९७६ कि.ग्रॅ. ज्वारी ८८३३ कि.ग्रॅ. तुर ५६९ कि.ग्रॅ. कापूस १९० (गाठी) कि. उडीद ९६२ कि.ग्रॅ. मुग ८५२ कि.ग्रॅ. हरभरा १०२० कि.ग्रॅ. ऊस ११३४ डेस्क केनच्या स्वरूपात आहे.

#### रासायनिक खतांचा वापर:-

जिल्ह्यात वर्ष २०१३-१४ या वर्षी जिल्हा परिषद व स्थानिक संस्था मार्फत एकूण खतवाटप ३३२१५८ मे.टन करण्यात आले आहे. संकरीत व सुधारीत बियाणाच्या वापराबरोबरच सेंद्रीय व रासायनिक खतांच्या वापरांच्या प्रमाणात वाढ होतांना दिसते.

### पीक संरक्षण:-

पिक संरक्षणासाठी कृषी खात्यामार्फत योजना राबविण्यात येत असून शेतकरी स्वतः या कामी पुढाकार घेवून आपल्या पिकाचे संरक्षण किटकनाशके औषधे वापरून करतात. या किटकनाशक फवारणीमध्ये कपाशीवरील फवारणीचे प्रमाण जवळपास ८५% एवढे असते. अल्प व अत्यल्प भुधारकांना किटकरोग प्रतिबंधक उपायासाठी पिकसंरक्षण औषधी ५०% अनुदानावर देण्यात येते.

### कृषी उत्पन्न बाजार समिती:-

जिल्ह्यात एकूण १७ कृषी उत्पन्न बाजारसमित्या असून त्या नांदेड, मुदखेड, हदगांव, हिमायतनगर, किनवट, माहुर, भोकर, उमरी, धर्माबाद, बिलोली, कुंडलवाडी, नायगांव, देगलूर, हनेगांव, मुखेड, कंधार, लोहा येथे आहेत. या कृषी उत्पन्न बाजार समित्यामार्फत वर्ष २०१३-१४ या वर्षी १०७२८० टन मालाची उलाढाल करण्यात आली व त्याची एकूण किंमत २९९८८.७१ कोटी रु. एवढी होती.

### वखारी व पणन:-

धान्याची साठवण करण्यासाठी वखार महामंडळाची नांदेड येथे १२ गोदामे असून त्याची क्षमता २२००० मे.टन एवढी आहे. याशिवाय जिल्ह्यात शासकीय गोदामे, सहकारी क्षेत्राची गोदामे, मार्केट फेडरेशनची गोदामे, महाराष्ट्र वखार महामंडळाची गोदामे व खाजगी अशी एकूण १८३ गोदामे असून त्याची साठवण्याची एकूण क्षमता जवळपास ६८००० टनापर्यंत आहे. सर्वात म्हणजे १०१ गोदामे ही सहकार क्षेत्रातील असून त्याखालोखाल ४८ शासकीय तर वखार महामंडळाची १२ गोदामे आहेत. जिल्ह्यात एकूण १४ स्वतंत्र नियंत्रित बाजारपेठा असून त्यांच्याकडे स्वतःची गोदामे व मार्केट आहेत. बाजारसमित्याकडून शेतीमालाची साठवण व शेतक-याची थांबण्याची सोय, पिण्याची पाण्याची सोय इ. सुविधा केली जाते.

### भुसुधार कार्यक्रम:-

जिल्ह्यात मृदसंधारण विभागातर्फे सर्वकष पाणलोट क्षेत्र विकास योजनेअंतर्गत जमीनीच्या बांध बंधीस्तीची, नालाबंदींग, नाला सरळ करणे इ. कामे करण्यात येत असून मोठ्या व मध्यम प्रकल्पांतर्गत पाटबंधारे विभागातर्फे जमीन दुरुस्तीची कामे घेतली जातात.

### दारीद्रय निर्मूलन कार्यक्रम:-

ग्रामविकास खात्याने केलेल्या पाहणीनुसार जिल्ह्यात १३७८५२ (२००७) कुटूंबे दारीद्रय रेषेखाली असून त्यांचेसाठी विविध योजना राबविल्या जातात. यामध्ये कृषी विभागाकडून जिल्हा परिषदेमार्फत अल्पभुधारकांना वर्षाच्या कालावधीमध्ये प्रत्येक तहसिलमधून लाभधारकासाठी जमीन सुधारणा शेतीची अवजारे, बैलगाडी, दुभती जनावरे, विहीरी खोदणे, विद्युत पंप बसविणे इ.साठी अनुदान दिले जाते. त्याचप्रमाणे २० कलमी कार्यक्रमांतर्गत जिल्हा विकास यंत्रणेकडून अल्पभुधारक आणि भुमीहीन मजुर आणि दारीद्रय रेषेखालील कुटूंबाना उद्योग व्यवसायासाठी शेतीसुधारणा, सिंचनाच्या सोयी उपलब्ध करण्यासाठी तसेच दुभती जनावरे इ. खरेदी करण्यासाठी अर्थ सहाय्य दिले जाते.

### सिंचन :-

नांदेड जिल्ह्यात मोठ्या प्रकल्पापैकी मनार प्रकल्प २४,७१५ हेक्टर क्षेत्र आणि लोअर गोदावरी (विष्णूपरी प्रकल्प) २४,०७६ हेक्टर क्षेत्र ओलीताखाली येते. याशिवाय १० मध्यम प्रकल्प असून त्यापैकी ८ प्रकल्पाचे काम पूर्ण झाले आहे. उर्वरीत २ मध्यम प्रकल्पाचे काम प्रगतीपथावर आहे. याशिवाय ६३६ लघुकामे पूर्ण करण्यात आली आहेत आणि ७१३४ कुपनलीकांचा सिंचनासाठी उपयोग केला जातो परंतु वर्ष १९९८-९९ या वर्षात ९०,२२६ हेक्टर एवढे क्षेत्र सिंचनाखाली होते. एकूण लागवडीखाली क्षेत्राशी हे प्रमाण १०.८८% पडते. गेल्या काही वर्षातील दुष्काळ परिस्थितीमुळे सिंचन प्रकल्पाद्वारे पुरेसे ओलीत होऊ शकले नाही. वरील ९०,२२६ हेक्टर ओलीत क्षेत्रापैकी या प्रकल्पापासून फक्त १०,८३३ हेक्टर एवढे ओलीत झाले असून राहिलेले १९,३२४ हेक्टर क्षेत्र विहीरीपासून ओलीत करण्यात आले. एकूण ओलीताखालील क्षेत्रापैकी ४६.८८% क्षेत्र अन्नधान्य पिकाखाली असून उसाखालील १४.९६% एकूण गळीताखालील १६.४०% व राहिलेले क्षेत्रफळ भाजीपाला व इतर पिकाखाली होते.

## विशेष उपसा जलसिंचन योजना-

लोअर गोदावरी (विष्णुपूरी प्रकल्प) ही एक मोठी उपसा जलसिंचन योजना असून ती नांदेड शहराच्या वरच्या बाजूस अंदाजे ८ कि.मी. अंतरावर असर्जन गावाजवळ तालूका व जिल्हा नांदेड येथे असून या प्रकल्पाखाली एकूण सिंचन क्षेत्र २८,३४० हेक्टर त्यापैकी नांदेड ६,०९० हेक्टर कंधार १८,१७० हेक्टर व बिलोली ४,०८० हेक्टर असे आहे. हा प्रकल्प जलसिंचनाच्या सर्वसाधारणपणे उभारण्यात येत असलेल्या प्रकल्पापासून वेगळ्या पद्धतीने घेण्यात आलेला आहे. जलाशयातील २३.२५ क्युसेक्स पाणि आगोदर ५५ मि. उंचीवर ८५० अश्व शक्तीच्या ईलेक्ट्रीकल पंपाद्वारे उपसा करण्यात येऊन मग ते पोलादाच्या मोठ्या आकाराच्या उर्ध्वन नलीकामधुन कुंभापर्यंत पोहचविण्यात येते.

## (५) पशुसंवर्धन

### पशुधन

वर्ष २००७ च्या पशुगणनेप्रमाणे जिल्ह्यात ३ वर्षावरील एकूण ५.५१ लक्ष गाई होत्या. सुधारीत म्हणजेच संकरीत गाई २००७ च्या पशुगणनेप्रमाणे १२०७३ होत्या. जिल्ह्यात दुग्ध व्यवसाय, पुरक व्यवसाय म्हणून शेतकरी व शेतमजुरांना मिळावा म्हणून ग्रामीण विकास यंत्रणेमार्फत १९९१ पासून दुभत्या गाईचे वाटप होत आहे. यामुळे सध्या उत्पन्नात जिल्हा नुकताच स्वयंपूर्ण झालेला नाही तर जास्तीचे दुग्ध जिल्ह्याबाहेर जात आहे. याच गणनेप्रमाणे ३ वर्षावरील २.२६ लक्ष बैल होते. दर बैलजोडीमागे २००१ ला वहीताखाली एकूण क्षेत्राचे प्रमाण ५.४२ हेक्टर येते. याच गणनेप्रमाणे एकूण म्हशी व रेड्यांची संख्या १.८८ लक्ष होती. पैकी तीन वर्षावरील रेडे २३६१ व म्हशी १.८६ लक्ष होत्या. जिल्ह्यात रेडे शेतीकामाला, वाहतुक कामाला वापरण्याची पध्दत नसल्यामुळे रेड्याचे प्रमाण कमी आहे. या अधीच्या गणनेची तुलना करता जिल्ह्यात एकूण गाई व म्हशीच्या तुलनेत घट दिसून येते. याच गणनेप्रमाणे जिल्ह्यात एकूण ३.७९ लक्ष शेळ्या व ०.५३ लक्ष मेंढ्या होत्या. मेंढपाळाचा व्यवसाय जिल्ह्यात मोठ्या प्रमाणात नाही मात्र कास्तकार शेळ्या दुधाकरीता तसेच मांस मिळविण्याकरीता पाळतात. सर्वसाधारणतः बोकड १ वर्षाचे झाल्यावर विक्री केला जातो व तेथुन पुढे तो कत्तलखान्याकडे रवाना केला जातो. जिल्ह्यात मेंढ्या मध्यम प्रतीच्या असून त्यांचेपासून मिळणा-या लोकरीचे प्रमाण कमी आहे. व लोकरीचा दर्जा फारसा चांगला नसतो. याच गणनेप्रमाणे जिल्ह्यात कोंबड्या व बदके ४.९१ लक्ष होत्या. कुक्कुटपालनाचा पुरक व्यवसाय जिल्ह्यात असून फारसा लोकप्रिय नाही. शेतकरी घरी अंडी मिळविण्याकरीता कोंबड्या पाळतात. सुधारीत जातीच्या कोंबड्या पाळण्याचे प्रमाण जिल्ह्यात फारच कमी दिसते. उन्हाळ्यात रोग आल्यास कोंबड्याचे मृत्युचे प्रमाण जास्त दिसते. मागील गणनेची तुलना करता कोंबड्या व बदके यांच्यात वाढ दिसून येते.

### पशुउत्पादन

वर उल्लेखिल्याप्रमाणे दुग्ध व्यवसाय हा पुरक व्यवसाय असून जिल्ह्यात एकूण ७४ दुग्ध सहकारी संस्था आहेत. नांदेड येथील शासकीय दुग्ध डेअरीत या संस्थामार्फत दुग्ध जमा होते. वर्ष २०१३-१४ मध्ये एकूण ४१०२२० लिटर खरेदी सहकारी संस्थामार्फत करण्यात आली. या खेरीज घरगुती वापरात शेतकरी दुग्ध ठेवतात. तसेच बाहेरील जिल्ह्यातून दुग्ध संकलीत केले जाते. शिवाय शहरातून व खेड्यातून खाजगी दुग्ध विकणारेही दुग्धाची विक्री करीत असतात. नांदेड पासून जवळ असलेल्या धनेगांव येथे शासकीय दुग्ध योजनेतर्गत एक डेअरी सेंटर आहे. जिल्ह्यात २१ अधिकृत कत्तलखाने असून २०१३-१४ वर्षात ४१९७६जनावरे आणि ४३३८१ शेळ्या, मेंढ्याची कत्तल केली गेली. जिल्ह्यात कुक्कुटपालन व्यवसाय मोठ्या प्रमाणात चालते. अर्धापूर येथे एक शासकीय कुक्कुटपालन केंद्र आहे. नांदेड शहराला लागणा-या अंड्याचा पूरवठा आंध्र प्रदेशातील हैद्राबाद या भागातून होतो.

### पशु उपचार सोयी

जिल्ह्यात पशु उपचार सोयी जिल्हा परिषदे मार्फत पुरविण्यात येतात. नांदेड येथे पशु वैद्यकीय शल्य चिकित्सालय आहे. जिल्हा परिषदेचे एकूण १०६ पशुवैद्यकीय प्रथमोपचार केंद्रे वर्ष २०१३-१४ वर्षात होते. जनावरांमध्ये सार्थीच्या रोगाचा प्रादुर्भाव झाल्यास लस टोचणीचा कार्यक्रम घेण्यात येतो. तसेच बैलांचे लसीकरण केले जाते. या खेरीज राज्य शासनातर्फे ग्रामीण उपचार केंद्रेही चालवीले जातात. व केंद्रातून संकरीत गायी निर्माण करण्याकरीता कृत्रिम गर्भधारणेचे काम केले जाते. तसेच वैद्यकीय सेवा उपलब्ध केली जाते. सन २०१३-१४ वर्षात १ कृत्रिम रेतन केंद्र आणि १८९ कृत्रिम रेतन उपकेंद्रे कार्यरत होती. तसेच पशुवैद्यकीय दवाखाने ७४ व मुखेड तालूक्यामध्ये एक शेळी पैदास क्षेत्र आहे.

## पशुधन विकास कार्यक्रम

जिल्ह्यात विकास कार्यक्रमांतर्गत वैद्यकीय सेवा उपलब्ध करून देण्याकरीता पशु दवाखाने व उपचार केंद्रे यांची सतत वाढ केली जात आहे. तसेच जास्त दुध उपलब्ध होण्याकरीता संकरीत गायी पैदासीचा कार्यक्रम मोठ्या प्रमाणावर घेतला जात आहे. गोठलेल्या विर्याचा पुरवठा पुणे येथून होतो. खेरीज गोकूळ ग्रामीण योजना, जिल्हा ग्रामीण विकास यंत्रणा यांचेमार्फत गायी व म्हशींचा पुरवठा होतो. त्याचप्रमाणे वैरण विकास कार्यक्रमही जिल्ह्यात राबविला जातो. दुध संकलनाकरीता जिल्ह्यात दुध संकलन मार्ग वाढविले जात आहेत. खेरीज शासकीय दुध डेअरी योजनेमार्फत नांदेड व नरसी येथे दुध नासु नये म्हणून शीतकेंद्रे आहेत. नांदेड येथे मेष विकास संस्थेमार्फत सुधारित मेंढ्या उत्पादनाचा कार्यक्रम घेण्यांत येतो. लोकरीला योग्य भाव मिळावा म्हणून लोकरी खरेदी केली जाते. खरेदी केलेली लोकर, वस्तू निर्माती करीता पुरविली जाते.

### (६) मत्स्य व्यवसाय

जिल्ह्यात वाहत्या, संचयित व गोड्या पाण्यात मत्स्य व्यवसाय केला जातो. मोठ्या व मध्यम प्रकल्पातही मत्स्य संवर्धन करून मत्स्य उत्पादन केले जाते. वाहत्या पाण्यांत मासे पकडण्याचा व्यवसाय थोडे दिवस चालतो. कारण बारमाही वाहणा-या नद्या जिल्ह्यात गोदावरी सोडल्यास इतर काही विशेष नद्या नाहीत. गोदावरी नदी पण काही ठिकाणी कोरडी पडते. मोठ्या नद्यांची जिल्ह्यातील लांबी ७०० कि.मी.एवढी आहे. शिवाय जिल्ह्यात एकूण ४६८ जलाशय व तलाव असून जलक्षेत्र ८८८९ हेक्टर आहे. जिल्ह्यात १२२ मच्छिमार संस्था असून ६८४३ सभासद आहेत. जिल्ह्यात कटला, राहु, माळ, सिंगाडा व सायप्रिनस या प्रमुख जातींच्या मासळ्यांचे संवर्धन करून विक्री केली जाते. वर्ष २०१३-१४ मध्ये ५७९२मे.टन मासळी पकडली गेली. त्यांची किंमत ११६४.४० लक्ष रु. होती.

## विकास कार्यक्रम

जिल्ह्यात कटला, राहु, माळ, सिंगाडा, व सायप्रिनस या जातीचे मत्स्य बीज मत्स्यसंवर्धनाकरीता वाटले जाते. या खेरीज मत्स्य पकडण्याकरीता सुधारीत नायलॉन जाळी यांचे वाटप होते. बारुळ, लोणी व करडखेड येथे मत्स्यबीज उत्पादन प्रकल्प कार्यरत असून त्यामध्ये मत्स्यबीज उत्पत्ती होत आहे.

## (७) विद्युतीकरण व विद्युत पुरवठा

### शहर व खेडयांचे विद्युतीकरण

जिल्ह्यामध्ये २०१३-१४ अखेर पर्यंत कोणत्याही प्रकारचा विद्युत प्रकल्प स्थापन झालेला नाही. मात्र महाराष्ट्र राज्य विद्युत वितरण कंपनी तर्फे वीज पुरविली जाते. मार्च १९९६ अखेर जिल्ह्यातील सर्व नागरी केंद्रे व सर्व गावांचे विद्युतीकरण झाले असून त्यांची टक्केवारी १००% आहे.

### शेतीकरीता पंपाचे विद्युतीकरण

जिल्ह्यात शेतीकरीता विजेची मागणी वाढत्या प्रमाणावर आहे. मार्च २०१४ अखेर ११५३४२ विद्युतपंप बसविण्यात आले आहेत.

### विद्युत वापर

वर्ष २०१३-१४ मध्ये एकूण १०००७४६ हजार किलोवॉटस तास वीज जिल्ह्यात वापरात आली. वापरानुसार टक्केवारी घरगुती वापर २३.७१% , शेती ५८.५६% , औद्योगिक व सार्वजनिक दिवाबत्ती १२.०९% , व्यापार ४.०४% व इतर १.६०%.

## (८) खाणी व कारखाने

### खाणी

जिल्ह्यात उल्लेखनीय असे कोणत्याही प्रकारचे खनिज उत्पादन नाही. परंतु किनवट तहसिल मधील काही भागात हलक्या प्रतीच्या चुनखडीचे साठे आढळतात. ही चुनखडी एक सारख्या प्रतीची नसते व वाळू मिश्रीत असते. विटभट्ट्याकरीता माती, बांधकामाकरीता वाळू व दगड मात्र उपलब्ध आहे. महसूल खात्यामार्फत दाखला देवून विटाकरीता माती व बांधकामासाठी दगड इ. घेतले जातात.

### कारखाने

नांदेड जिल्ह्यात २०१२ मध्ये एकूण ३९४ नोंदणीकृत कारखान्यापैकी १५५ कारखाने बंद होते. उर्वरित २३९ कारखान्यामध्ये ६०८५ कामगार होते. जिल्ह्यातील दर लाख लोकसंख्येशी औद्योगिक कामगारांचे प्रमाण ९५ आहे.

### विकास कार्यक्रम

महाराष्ट्र औद्योगिक विकास महामंडळाची नांदेड येथे ८१५ एकर जमीन असून महामंडळामार्फत आतापर्यंत M.I.D.C. क्षेत्रात उद्योजकांना २३८ प्लॉटचे वाटप करण्यांत आले. व त्यापैकी ब-याचशा प्लॉटमध्ये कारखाने सुरु करण्यात आले. शिवाय सहकारी उद्योग वसाहती नांदेड, लोहा, धर्माबाद आणि देगलूर येथे आहेत. मोठ्या उद्योगाच्या विकासाबरोबर लघु, कूटीर उद्योगाची वाढ करण्याच्या दृष्टीने जिल्हा उद्योग केंद्रामार्फत प्रयत्न केला जात आहे. स्वयंरोजगारासाठी लघु व कूटीरोद्योग स्थापनेसाठी जिल्हा उद्योग केंद्रामार्फत सर्व प्रकारचे मार्गदर्शन मिळते. व राष्ट्रीयकृत बँकामार्फत उद्योजकांना कर्ज मिळण्यासाठी शिफारसही केली जाते. जिल्ह्यात सहकारी क्षेत्रातील नांदेड, धर्माबाद, लोहा, व देगलूर येथे प्रत्येकी १ अशा ४ सहकारी औद्योगिक वसाहती व महाराष्ट्र औद्योगिक विकास महामंडळाच्या २ लघु औद्योगिक वसाहती किनवट व उमरी येथे आहेत.

## (९) रस्ते वाहतूक व दळणवळण

### रेल्वे

जिल्ह्यात दक्षिण मध्य रेल्वेची ब्रॉडगेज लाईन आहे. काचीगुडा मनमाड रेल्वे लाईन व मुदखेड अदिलाबाद हे लोहमार्ग जिल्ह्यातून जातात. त्याची एकूण लांबी २०८ कि.मी. आहे. तसेच मराठवाड्याच्या सर्वांगीण विकास साधण्याच्या दृष्टिकोनातून नांदेड येथे रेल्वेच्या विभागीय कार्यालयाची स्थापना करण्यांत आली आहे.

### रस्ते

जिल्ह्यात मार्च २०१४ अखेर वर्गीकृत रस्त्याची लांबी ८९८४ कि.मी. आहे. त्यापैकी ११२ कि.मी. राज्य महामार्ग आहे. ११९६ कि.मी. प्रमुख जिल्हा रस्ते असून २२५२ कि.मी. इतर जिल्हा रस्ते आहेत. खेड्यांच्या रस्त्याची लांबी ५१६२ कि.मी. आहे. वरील सर्व रस्त्यापैकी ३९७५ क.मी. रस्त्यांचे डांबरीकरण झाले असून ३५९३ कि.मी. रस्ते खडीचे आहेत. ८१६ कि.मी. रस्ते इतर माल वापरून तयार केले आहेत. एकूण सर्व रस्ते विचारात घेता जिल्ह्यात दर १०० चौ.कि.मी. मार्गे ९६ कि.मी. रस्ते येतात. जिल्ह्यात एकूण खेड्यापैकी मार्च २०१४ अखेर १०५० खेडी पृष्ठांकीत रस्त्यांना जोडलेली आहेत.

### नोंदणीकृत वाहने

मार्च २०१४ अखेर जिल्ह्यात एकूण ४३३०७७ स्वयंचलीत वाहनांची नोंदणी करण्यांत आली. वर्ष २०१३ ची तुलना करता ही वाढ २४.३९% येते. एकूण वाहनांपैकी ७१.९९% वाहने दुचाकी, ८.८७% मालवाहू मोटारी आणि १३.२९% जिप व मोटारी उर्वरीत ५.८५% इतर वाहने होती.

### मालवाहतूक

जिल्ह्यात ब्रॉडगेज रेल्वेने मालाची वाहतूक होते. तसेच मालमोटारी मार्फत सुध्दा होते. नांदेड शहर उद्योगधंद्यात विकसित होत असल्याने माल वाहतूकीचा वेग वाढत आहे. नांदेड येथे १०० हून जास्त खाजगी मालवाहतूक यंत्रणा असून जिल्ह्याच्या मुख्य ठिकाणी दररोज ६५ ते १२० मालमोटारीने मालाची वाहतूक होते.

### महाराष्ट्र राज्य मार्ग परिवहन महामंडळ

महाराष्ट्र राज्य मार्ग परिवहन महामंडळाच्या २०१३-१४ वर्षात नांदेड जिल्ह्यात एकूण ५६५ बसेस अस्तीत्वात होत्या. रस्त्यावर धावणा-या गाड्यांची सरासरी संख्या ५०० होती. व प्रवाशांची दैनिक सरासरी १.७१ लाख होती. पावसाळ्यात काही मार्ग/रस्ते बरोबर नसल्याने कमी केले जातात.

### टपाल कार्यालय

जिल्ह्यात २०१३-१४ या वर्षात एकूण ४६८ टपाल कार्यालये व १ तार कार्यालये होती. जिल्ह्यात सर्व खेड्यांना टपाल सेवा उपलब्ध केली आहे. याकरिता काही फिरती टपाल कार्यालये आहेत. तर काही ठिकाणी अर्धवेळ कार्यालये आहेत.

### दुरध्वनी व दुरध्वनी संयोजन केंद्रे

नांदेड जिल्ह्यात २०१४ अखेर २२ दुरध्वनी संयोजन कार्यालये आहेत. एकूण वैयक्तिक २३९९४ दुरध्वनी बसविलेले आहेत.

## (१०) कामगार व रोजगार

### कारखान्यातील वाद

जिल्ह्यात १९८८ वर्षात फक्त ३ औद्योगिक संपाचे प्रकरण झाले. ज्यामुळे एकूण २४०० मनुष्य दिवस वाया गेले. दुर्घटनेमुळे मृत्यूचा कोणताही प्रकार न झाल्याची नोंद आहे.

### रोजगार

सेवायोजन कार्यालयाच्या आकडेवारीनुसार २००८ वर्षात ३७७१७ व्यक्ती कामावर होत्या पैकी १६६७५ व्यक्ती शासकीय कार्यालयात, २१०४२ व्यक्ती स्थानिक संस्थांमध्ये कामावर होती.

### सेवायोजन कार्यालय

नांदेड येथे सेवायोजन कार्यालय असून मार्च २०१४ अखेर सेवापटावर नोकरी मागणा-यांची नोंदविलेली संख्या ६५९०७ होती. तसेच संदर्भ वर्षात नवीन नोंदणी केलेल्या उमेदवारांची संख्या ६९८७ आहे. तर याच वर्षात २०३ लोकांना सेवायोजन कार्यालयामार्फत नोक-या मिळाल्या.

### तांत्रिक शिक्षणाच्या सोयी

नांदेड येथे १९९९ साली दोन तंत्रनिकेतन आणि २ अभियांत्रिकी महाविद्यालये व १३ औद्योगिक प्रशिक्षण संस्था होत्या. या खेरीज धर्माबाद, हदगांव, भोकर, आणि किनवट येथे प्रत्येकी १ शासकीय औद्योगिक प्रशिक्षण संस्था आहेत. तंत्रनिकेतन मधुन सिव्हील, मेकॅनिकल व इलेक्ट्रीकल शाखांच्या शिक्षणाची सोय आहे. तसेच अभियांत्रिकी महाविद्यालया मधुन ऍग्रो केमीस्ट्री, इलेक्ट्रॉनीक्स व इन्स्ट्रुमेंटेशन शाखांच्या शिक्षणाच्या सोयी आहेत.

### ग्रामीण भागातील मजूरांना रोजगार

ग्रामीण भागात लोहार, सुतार यांना सर्वसाधारणपणे १५० ते २०० रु.रोज तर चर्मकारांना १५० रु. रोज पडत होता. मात्र शेतमजुरांच्या दरात हंगामानुसार बदल होत जातात. सर्वसाधारणपणे १०० ते १५० रुपये पुरुषांना तर ५० ते १०० रुपये रोज स्त्रीयांना पडतो.

### महाराष्ट्र ग्रामीण रोजगार हमी योजना

ग्रामीण भागात मागणीनुसार काम देण्याची हमी महाराष्ट्र शासनाने घेतली आहे. त्यानुसार ग्रामीण भागात तळे, लहान व मध्यम पाटबंधा-याची कामे, भुसुधारणा वृक्षारोपण अशी उत्पादक कामे तसेच ज्या भागात अशी कामे उपलब्ध नसतील तेथे रस्त्यांची कामे काढली जातात.

जवाहर ग्राम समृद्धी योजना

ग्रामीण भागात रोजगार निर्मिती करिता केंद्रशासन पुरस्कृत जवाहर ग्राम समृद्धी योजना जिल्ह्यात राबविली जात आहे. या करिता ग्रामीण भागातील १०.०० लाख मनुष्य दिवस रोजगार निर्मातीचे उद्दीष्टापैकी ९.६२ लाख मनुष्य दिवस रोजगार निर्माती करण्यांत आली.

### (११) सहकार

#### संस्था व सभासद

जिल्ह्यात २०१३-१४ या वर्षा अखेर एकूण ३८८९ सहकारी संस्था होत्या व त्यांचे सभासद ३.९२ लाख होते. एकूण संस्थांपैकी दुग्धउत्पादक संस्था ५०४, कामगार कंत्राट सहकारी संस्था २८१, इतर औद्योगिक संस्था २६०, मत्स्यव्यवसाय संस्था १२२, ग्राहक भांडार व गृहनिर्माण संस्था ७१८, या जिल्ह्यातील प्रमुख सहकारी संस्था आहेत. या शिवाय जिल्ह्यात ७ सहकारी साखर कारखाने आहेत. चालू ३ साखर कारखान्यातून ६.४२ लाख मे.टन उसाचे गाळप करण्यांत आले.



जिल्ह्यात शेतक-यांची पतमागणी पुरविण्याकरीता जिल्हा मध्यवर्ती सहकारी बँक असून दि. ३१/०३/२०१४ रोजी तिच्या ८० शाखा कार्यरत आहेत. जिल्हा मध्यवर्ती बँकेमार्फत चालू व र्षात अल्पमुदतीचे कर्ज ३१०२४ लाख रू. वाटप करण्यात आले. जिल्हा मध्यवर्ती सहकारी बँक मुख्यत्वे करून करुन शेतक-यांना सहकारी संस्थामार्फत मध्यम मुदतीचे कर्ज वाटप करण्यात येतो.

### **व्यापारी व इतर बँका**

जिल्ह्यात एकूण २४ व्यापारी बँका २०१३-१४ वर्षात कार्यरत होत्या. त्या बँकाच्या एकूण २५४ शाखा होत्या. या शाखांपैकी ५७ शाखा नांदेड व २९ शाखा इतर नागरी क्षेत्रात तर १६८ शाखा इतर ग्रामीण क्षेत्रात कार्यरत होत्या.

### **सहकारी बँका**

जिल्ह्यात एकूण ८ सहकारी बँका २०१४ या वर्षात कार्यरत असून त्या नागरी व ग्रामीण भागात एकूण २३१ शाखा कार्यरत होत्या.

### **दर बँकामागे सरासरी लोकसंख्या**

जिल्ह्यात दर व्यापारी बँकामागील शहरी लोकसंख्या ११,११० येते. व ग्रामीण भागात १६,७६४ लोकसंख्या येते.

### **ठेवी व कर्जाचे प्रमाण**

जिल्ह्यात २०१३-१४ या वर्षात वर्गीकृत बँकाच्या ठेवी ६३८३ कोटी रुपये होती. जिल्ह्यात मार्गदर्शी बँकेमार्फत सर्व बँकाना कर्ज वाटपाचे लक्ष दिले जाते.

### **(१२) शिक्षणाच्या सोयी**

#### **प्राथमिक व माध्यमिक**

जिल्ह्यात २०१३-१४ मध्ये एकूण २५९८ प्राथमिक संस्था, व ४४९ माध्यमिक संस्था होत्या. प्राथमिक शाळेत ३९१८१३ व माध्यमिक शाळेत ११९२०६ विद्यार्थी होते. अनुक्रमे चालू वर्षी १२१४९ व ४७७४ शिक्षक होते. म्हणजेच दर शिक्षकांमागे ३१ विद्यार्थी होते.

#### **उच्च शिक्षण**

नांदेड येथे १९९४ पासून स्वामी रामानंद तीर्थ मराठवाडा विद्यापीठ कार्यरत झाले आहे. या विद्यापीठांतर्गत नांदेड, परभणी, लातूर, हिंगोली जिल्ह्यातील महाविद्यालयांचा समावेश होतो. नांदेड येथे विज्ञान, वाणिज्य व कला शाखांचे महाविद्यालये आहेत. शिवाय वैद्यकीय, आयुर्वेद, अभियांत्रिकी व विधी महाविद्यालये आहेत व अध्यापक महाविद्यालय आहे. जिल्ह्यात सर्व तहसिलच्या ठिकाणी महाविद्यालये आहेत. जिल्ह्यात २०१३-१४ मध्ये एकूण १३३ उच्च माध्यमिक शाळेत ४२८९९ विद्यार्थी शिक्षण घेत होते.

### **(१३) वैद्यकीय व आरोग्य सेवा**

#### **वैद्यकीय सेवा**

जिल्ह्यात वैद्यकीय सेवा शासकीय संस्था, स्थानिक संस्था (जिल्हा परिषद) व खाजगी संस्थामार्फत पुरविण्यात येतात. नांदेड येथे श्री. गुरूगोविंदसिंगजी स्मारक शासकीय रुग्णालय व आयुर्वेद महाविद्यालयाचे रुग्णालय आहेत. जिल्ह्यात एकूण १९ रुग्णालय, १०७ दवाखाने, ३५१ प्राथमिक आरोग्य केंद्र आणि ३७७ प्राथमिक आरोग्य उपकेंद्र आहेत. यामध्ये एकूण १३९ डॉक्टर व वैद्य असून ३८२ परिचारीका आहेत. जिल्ह्यात एकूण १३२१ खाटांची संख्या असून २.१७ लाख आंतररुग्णानी त्याचा लाभ घेतला. तसेच १४.१४ लाख बाह्य रूग्णावर उपचार करण्यात आले.

## कुटूंब कल्याण केंद्र

जिल्ह्यात कुटूंब कल्याण कार्यक्रम राबविण्याकरिता मार्च २०१३ अखेर १६१ कुटूंब नियोजन केंद्रे होती. त्यापैकी ९७ केंद्रे नागरी भागात तर ६४ केंद्रे ग्रामीण भागात आहेत. कुटूंब कल्याण शस्त्रक्रीया २०१२-१३ मध्ये १७६८६ करण्यात आल्या. त्यापैकी १७५९० स्त्रीयांवर तर ९६ शस्त्रक्रीया पुरुषांवर करण्यात आल्या.

## पाणी पुरवठा

नांदेड जिल्ह्यात पावसाचे प्रमाण दिवसेंदिवस कमी होत असल्यामुळे वर्ष २०१४ मध्ये कठीण गावांची संख्या १६०३ होती. एकूण गावांपैकी ६६७ गावांना कायम स्वरुपी पाण्याची सोय केलेली आहे. संदर्भिय ३८७ गावांत कुपनलिका, नळयोजना व विहीरी या साधनाद्वारे पाण्याची टंचाई दूर करण्यांत आली. राहिलेल्या गावांना ट्रॅक्टर, बैलगाडी व इतर साधनाद्वारे पाणी पुरवठा करण्यांत आला.

## इतर कार्यक्रम

### बाल संगोपन कार्यक्रम :-

नांदेड जिल्ह्यात माता बाल संगोपन कार्यक्रमांतर्गत २०१३-१४ वर्षात लस टोचणी कार्यक्रमाद्वारे त्रिगुणी लस (डी.पी.टी), पोलीओ, बी.सी.जी., गोवर, व्दिगुणी (डी.टी), व धर्नुवात लस अनुक्रमे ५५४००, ५१०७६, ५५५०९, ५१५०१, २३२९, ९७५८१ लस टोचण्यात आली.

### मागासवर्गीयांसाठी वसतिगृहे व आश्रमशाळा

नांदेड जिल्हा अदिवासी जिल्हा म्हणून घोषित करण्यांत आला आहे. जिल्ह्यातील अदिवासी विकासाकरिता खास अदिवासी उपयोजना राबविली जात आहे. अदिवासी विभागातील लोकांचे जीवनमान उंचावण्याच्या दृष्टीने शासनाने शासकीय आश्रमशाळा, वसतीगृहे, सेवायोजन अदिवासी गृहनिर्माण संस्था, स्वयंस्फुर्ती अनुदान आश्रमशाळा तसेच अनुदानावर अदिवासी कास्तकारांना वीज पंप पुरवठा इ.सोई उपलब्ध करण्यांत आल्या आहेत. आणि या सर्व सोयी सवलती मिळवून देण्यासाठी प्रकल्प अधिकारी तथा अप्पर जिल्हाधिकारी, एकात्मिक अदिवासी विकास कार्यालय, किनवट हे कार्यालय कार्यरत आहे.

### (१४) संकिर्ण

### ग्रामपंचायती , नगरपरिषदा व जिल्हा परिषद.

जिल्ह्यात मार्च २०१२ अखेर एकूण १३१० ग्रामपंचायती होत्या. त्यापैकी ११३० स्वतंत्र ग्रामपंचायती तर १८० गुप ग्रामपंचायती होत्या. वर्ष २०११-१२ मधील ग्रामपंचायतीची एकूण मिळकत व खर्च अनुक्रमे ४६७२ लाख व ४०२३ लाख आहे. जिल्ह्यात मार्च २०१२ अखेर १ महानगरपालिका व १२ नगरपरिषदा होत्या. या महानगरपालिकेचे २०११-१२ मधील उत्पन्न व खर्च अनुक्रमे १४०४६ लाख व १२९५२ लाख रुपये आहे. नगरपरिषदांचे सन २०१०-११ मधील उत्पन्न व खर्च अनुक्रमे ११८०२ लाख व ६९११ लाख रुपये आहे. जिल्हा परिषद नांदेडचे सन २०११-१२ मधील उत्पन्न व खर्च अनुक्रमे १७४८७४ लाख व १४१९०८ लाख रुपये आहे.

### घरबांधणी कार्यक्रम

जिल्ह्यात सिडको व हडको या संस्था मार्फत लघु मिळकत कुटूंबाकरिता व मध्यम उत्पन्न गटाकरिता घराचे गाळे बांधण्याचा कार्यक्रम राबविण्यात आलेला आहे.

## पोलीस व गुन्हे

मार्च २०१४ अखेर जिल्ह्यात ३६ पोलीस ठाणे व २१ आऊट पोस्ट आहेत. व एकूण पोलीस दलाची संख्या ३९५८ होती.

## करमणुक

जिल्ह्यात मार्च २०१४ अखेर कायम स्वरूपाची १७ सिनेमागृहे आहेत. पैकी एकट्या नांदेड शहरात ५ आहेत. चित्रपटगृहाद्वारे करमणुक कराची एकूण वसुली चालू वर्षात ३४५.३६ लाख रु. झाली. जिल्ह्यात केबल चालकाची संख्या १७६ असून ग्राहकांची संख्या ३१५०० आहे. या खेरीज नांदेड येथे खुले नाट्यगृह, कलामंदीर, तसेच महानगर पालिकेचे कै.शंकरराव चव्हाण प्रेक्षागृह आणि कसूम नाट्यगृह असून त्यात नाटकाचे व गायनाचे कार्यक्रम होतात.

## (१५) धार्मिक स्थळे व पर्यटन

नांदेड हे शहर महाराष्ट्रातील प्रमुख शहरांपैकी एक शहर असून पवित्र गोदावरी नदीच्या काठावर वसलेले असल्याने या शहरास पवित्र तीर्थक्षेत्राचे महत्त्व प्राप्त झालेले आहे. अमृतसर येथील सुवर्ण मंदीराप्रमाणेच शिखांचे दक्षिणेतील श्रद्धास्थान म्हणून नांदेड येथील संचखंड गुरुद्वाराचा लौकीक आहे. २००८ मध्ये नांदेड येथे त्रिशताब्धी सोहळा साजरा करण्यात आले आहे. या त्रिशताब्धी सोहळा निमित्त नांदेडशहर व नांदेड परिसरातील विकास कामाकरिता अंदाजे रु.१३०० कोटी निधी शासनाने उपलब्ध करु दिलेले आहे. जवाहरलाल नेहरु नागरी पुनउत्थान या योजनेत नांदेड शहराचे समावेश करण्यात आलेले आहे. आणि कंधार तालुक्यामध्ये भुईकोट किल्ला, लोहा तालुक्यातील मल्हारी म्हाळसाकांताचे मंदीर असून दरवर्षी तेथे मार्गशिर्ष महिन्यात यात्रा भरते. माहुर तालुक्यातील श्रीक्षेत्र माहूरगडाचे तीन शिखराच्या टोकावर श्रीक्षेत्र दत्तात्रयाचे मंदिर व महाराष्ट्रातील देवीच्या साडेतीन पीठांपैकी एक पूर्ण पीठ रेणुकामातेचे मंदिर व अनसुया मातेचे मंदिर वसलेले आहे. त्याच बरोबर नांदेड जिल्ह्यातील होड्ल, अर्धापुर, खानापुर, मुखेड या ठिकाणी चाणक्य व यादव कालीन मंदिरे आहेत. माहुर पासून जवळच उनकेश्वर येथे गरम पाण्याचे झरे व प्राचीन शिलालेख प्रसिध्द आहेत. तसेच किनवट तालुक्यातील इस्लापूर येथील सहस्त्रकुंडाचा मनमोहक धबधबा पावसाळ्यात पर्यटकांना आकर्षित करतो.

**जिल्हा सामाजिक व आर्थिक समालोचन, २०१४**  
**दृष्टिक्षेपात जिल्हा**

अ.क्र.	बाब	परिमाण	जिल्हा	महाराष्ट्र
१	२	३	४	५
<b>एक</b>	<b>प्राकृतिक रचना</b>			
१	<b>भौगोलिक स्थान</b>			
	१.१ उत्तर अक्षांश	अंश	१८.१५-१९.५५	१६.४-२२.१
	१.२ पूव रखांश	अंश	७७.७-७८.१५	७२.६-८०.९
	१.३ क्षेत्रफळ	हजार	१०.५०२	३०८
२	<b>प्रशासकीय रचना</b>			
	२.१ तालुके	संख्या	१६	३५५
	२.२ शहर (गणना शहरासह)	संख्या	१७	५३४
	२.३ वस्ता असलला गाव	संख्या	१५४१	४०९५९
	२.४ वस्ता नसलला गाव	संख्या	६२	२७०६
<b>दोन</b>	<b>स्थानिक स्वराज्य संस्था २०१३-१४</b>			
१	महानगरपालिका	संख्या	१	२६
२	नगरपरिषदा	संख्या	१२	२२०
३	कटकमंडळे	संख्या	०	७
४	पंचायत समित्या	संख्या	१६	३५१
५	ग्रामपंचायती	संख्या	१३०९	२७८७३
६	नगरपंचायत	संख्या	२	१२
<b>तीन</b>	<b>\$ राज्य निवडणूक आयोगाच्या अहवालानुसार लोकसंख्या (२०११)</b>			
१	ग्रामाण	हजार	२४४७	६१५५६
२	नागरी	हजार	९१४	५०८१८
३	एकूण	हजार	३३६१	११२३७४
४	पुरुष	हजार	१७३०	५८२४३
५	स्त्रिया	हजार	१६३१	५४१३१
६	स्त्रिया प्रति हजार पुरुष	संख्या	९४३	९२९
७	अनुसूचित जातींची लोकसंख्या (२०११)	हजार	६४०	१३२७६
	७.१ एकूण लोकसंख्या प्रमाण	टक्के	१९.०५	११.८
८	अनुसूचित जमातींची लोकसंख्या (२००१)	हजार	२८१	१०५१०
	८.१ एकूण लोकसंख्या प्रमाण	टक्के	८.३८	९.४
९	घनता (लोकसंख्या प्रति चौ.कि.मी.) २०११	संख्या	३१९	३६५
१०	<b>साक्षरतेचे प्रमाण -२०११</b>			
	१०.१ ग्रामाण	टक्के	७२.६	७७
	१०.२ नागरी	टक्के	८३	८८.७
	१०.३ एकूण	टक्के	७५.४५	८२.३
	१०.४ पुरुष	टक्के	८४.२७	८८.४
	१०.५ स्त्रिया	टक्के	६६.१५	७५.९
	१०.६ साक्षरतेमध्ये महाराष्ट्राचा देशात क्रमांक	क्रम संख्या	२७	१२
११	दारिद्र्य रेषखालील ग्रामाण कुटुंबे (२००७)	लाख	१.६३	४५.१९
<b>चार</b>	<b>जिल्हा उत्पन्न अंदाज</b>			
१	<b>चालू किंमतीनुसार २०१२-१३</b>			
	१.१ एकूण उत्पन्न (स्थूल) (२०१२-१३)	कोटी रु.	२१२५६	१३२३७६८
	१.२ दरडाई उत्पन्न (स्थूल) (२०१२-१३)	रुपय	६४३६९	११५०२७
	१.३ एकूण उत्पन्न (निव्वळ) (२०१२-१३)	कोटी रु.	१९६१६	११९६७५४

	१.४ दरडाई उत्पन्न (निव्वळ) (२०१२-१३)	रुपये	५९४०३	१०३९९१
२	स्थिर (२००४-०५) किमतीनुसार			२०१२-१३
	२.१ एकूण उत्पन्न (स्थूल) (२०१२-१३)	कांटा रु.	१२०९९	८२५८३२
	२.२ दरडाई उत्पन्न (स्थूल) (२०१२-१३)	रुपये	३६६४१	७१७६०
	२.३ एकूण उत्पन्न (निव्वळ) (२०१२-१३)	कांटा रु.	११०६२	७३९०४०
	२.४ दरडाई उत्पन्न (निव्वळ) (२०१२-१३)	रुपये	३३५०१	६४२१८
<b>पाच</b>	<b>कृषि (२००७-०८) अस्थायी</b>			२०११-१२
१	भौगोलिक क्षेत्र	हजार हेक्टर	१०४४	३०७५८
२	जगलव्याप्त क्षेत्र	हजार हेक्टर	९१७	५२११
३	जगलव्याप्त क्षेत्राचे भौगोलिक क्षेत्रांशा प्रमाण	टक्के	२९.२६	१६९४
४	शेतीला उपलब्ध नसलेली जमीन			
	४.१ बिगर- शंता वापराखालील	हजार हेक्टर	२५	१४५०
	४.२ पडीत आणि लागवडीलायक नसलेली	हजार हेक्टर	३४	१७२८
	४.३ एकूण (४.१ + ४.२)	हजार हेक्टर	५८	३१७८
५	पडीत जमिनी व्यतिरिक्त लागवड न केलेली इतर जमीन			२०११-१२
	५.१ कायम गुरचरण व इतर	हजार हेक्टर	३८	१२४४
	५.२ झाड-झुडपाखालील	हजार हेक्टर	८	२५०
	५.३ लागवडीलायक परतु पडीत	हजार हेक्टर	३२	९१९
६	पडीत जमीन			
	६.१ चालू पड	हजार हेक्टर	८०	१३७८
	६.२ इतर पड	हजार हेक्टर	६६	११९२
७	पिकाखालील क्षेत्र			
	७.१ निव्वळ परणा क्षेत्र	हजार हेक्टर	७७६	१७३८६
	७.२ दुसाटा / तसाटा क्षेत्र	हजार हेक्टर	१४९	५७२०
	७.३ एकूण पिकाखालील क्षेत्र	हजार हेक्टर	९२५	२३१०६
८	ओलिता खालील क्षेत्र / सिंचनाखालील क्षेत्र	२०१३-१४		
	८.१ निव्वळ आलत क्षेत्र	हजार हेक्टर	९२	०
	८.२ एकूण आलत क्षेत्र	हजार हेक्टर	९३	०
९	महत्वाच्या पिकाखालील क्षेत्र			२०१३-१४
	९.१ तृणधाये	हजार हेक्टर	१६.२	७४४०
	९.२ कडधान्ये	हजार हेक्टर	२१.८	३३२२
	९.३ तेलबिया	हजार हेक्टर	२.७३	३६५२
	९.४ ऊस (तोडणीक्षेत्र)	हजार हेक्टर	१.५४	९३५
	९.५ कापूस	हजार हेक्टर	३०३.३	४१८७
१०	पजय (सरासरी) २०१४	मि.मा.	४३४	१४६४.६
११	जमीन वहिती धारण क्षेत्र	२०१३-१४		
	११.१ क्षेत्र २ हेक्टरपक्षा कमी	हजार	४४०.६	८९२५
	११.२ क्षेत्र २ ते १० हेक्टर	हजार	३६९.५	९७५८
	११.३ क्षेत्र १० हेक्टरपक्षा जास्त	हजार	१६.९	१०८४
<b>सहा</b>	<b>अंशतः व पूर्णतःसिंचन क्षमता निर्माण झालेले पाटबंधारे प्रकल्प व त्यांखालील क्षेत्र</b>			<b>३०जून,</b>
	<b>२०१४ पर्यंत</b>			
१	माठि पाटबंधारे प्रकल्प	सख्या	४	१०५
	१.१ लाभक्षेत्र (निमित्त सिंचन क्षमता)	हजार हेक्टर	११२	२७१९
२	मध्यम पाटबंधारे प्रकल्प	सख्या	१०	२९८
	२.१ लाभक्षेत्र (निमित्त सिंचन क्षमता)	हजार हेक्टर	३२	८६७
३	लघु पाटबंधारे प्रकल्प (राज्यक्षेत्र)	सख्या	७३	३४८४

	३.१ लाभक्षेत्र	हजार हेक्टर	७	१३४०
४	लाभ क्षेत्रातील विहाराद्वार २०१३-१४ मधील अतिरिक्त सिंचन क्षेत्र	हजार हेक्टर	४६	८५७
<b>सात</b>	<b>पशुसंवर्धन (पशुगणना -२००७)</b>			
१	एकूण पशुधन	हजार	१७८३८	३५९५५
२	गो जातीय	हजार	२८४	१६१८४
३	महिषवर्गीय	हजार	१२८	६०७३
४	मढया व शळ्या	हजार	४३२	१३३०१
५	काबडया व बदक	हजार	४९१	६४७५६
<b>आठ</b>	<b>सहकार क्षेत्र (२०१४)</b>			
१	सहकारी संस्था	संख्या	३८८९	२३०६७३
२	प्राथमिक कृषि सहकारी पतसंस्था	संख्या	९७७	२१२३८
	२.१ सभासद संख्या	हजार	३९२	१६८१३
	२.२ दिलला कज	लाख रु.	१५९	८३२४००
	२.२ यण कज	लाख रु.	१८८	१०००९००
३	सहकारी दुग्धसंस्था	संख्या	५०४	२६५२७
<b>नऊ</b>	<b>वीज (३१-३-१५)</b>			
१	विद्युतीकरण झालेला गाव	संख्या	१५४१	४०९५०
२	वाज पुरवठा केलेल कृषि पंप सच	हजार	१११	४०२६
३	विजेचा वापर			२०१३-१४
	३.१ घरगुती	दशलक्ष	२९६.७७	२२८३१
	३.२ वाणाज्यक	दशलक्ष	२४.१३	१२६३५
	३.३ आद्यागक	दशलक्ष	३१.८८	३८११०
	३.४ कृषि	दशलक्ष	६३०.९५	२०९८४
	३.५ इतर	दशलक्ष	८५.२३	६१०५
	३.६ एकूण (३.१ ते ३.५)	दशलक्ष	१०००.४७	१००६६५
<b>दहा</b>	<b>परिवहन व दळणवळण (३१-३-१४)</b>			
१	रल्व मागाची एकूण लांबी	कि.मी.	२०८	६१०७
२	रस्त्यांनी जोडलेली गावे (३१/०३/२०१४ अखेर)			
	२.१ बारमाही	संख्या	९६२	४०१५८
	२.२ हगामा	संख्या	८	६९०
३	रस्त्यांची लांबी (पृष्ठांकित)			२०१२-१३
	३.१ राष्ट्रीय महामार्ग	कि.मी.	८५.०९	४३७६
	३.२ राज्य महामार्ग	कि.मी.	२८६.१	२७५२८
	३.३ प्रमुख जिल्हामार्ग	कि.मी.	११९६	५०२५६
	३.४ इतर जिल्हामार्ग	कि.मी.	२२५२	४७५७३
	३.५ ग्रामाण रस्त	कि.मी.	५१६२	१०६७४५
	३.६ एकूण (३.१ ते ३.५)	कि.मी.	८९८४	२४३१७२
<b>अकरा</b>	<b>नांदणीकृत कारखाने व रोजगार (२०१३)</b>			
१	नांदणीकृत कारखान	संख्या	३९४	४४८५९
२	नांदणीकृत चालू कारखान	संख्या	२३९	३७३३९
	(त्यातील कामगार)	संख्या	२५३४	२०५६४७१
३	साखर कारखान	संख्या	४	२०२
	(साखरचे उत्पादन)	हजार म.	१२८	५८.४
४	सहकारी सूत गिरण्या	संख्या	२	१४८
<b>बारा</b>	<b>३१ मार्च, २०१४ रोजीची अस्थायी आकडेवारी कर्मचारी गणना (१ जुलै २००८ रोजी भरलेली पदे)</b>			
१	शासकाय	हजार	१७	५९३
२	जिल्हा परिषदा	हजार	१८	४६८

३	नगर पारषदा	हजार	१	५२
४	महानगरपालिका	हजार	२	१०६
<b>तेरा</b>	<b>शिक्षण क्षेत्र</b>	<b>२०१३-१४</b>		
१	प्राथमिक शिक्षण (१ते ८ वी)			
	१.१ एकूण शाळा	संख्या	२५९८	१०३२६२
	१.२ विद्यार्थी	हजार	३९१	१६१५९
	१.३ शिक्षक	हजार	१२	४९९
	१.४ प्रांत शिक्षक विद्यार्थी	संख्या	३२	३२
२	माध्यमिक शिक्षण व उच्च माध्यमिक सह			
	२.१ एकूण शाळा	संख्या	६०४	२३७५२
	२.२ विद्यार्थी	हजार	१७०	५९११
	२.३ शिक्षक	हजार	६	२१३
	२.४ प्रांत शिक्षक विद्यार्थी	संख्या	२८	२८
३	उच्च शिक्षण			
	३.१ संस्था	संख्या	१३३	३२७७
	३.२ एकूण विद्यार्थी	हजार	४३	१८६७
४	तांत्रिक व व्यवसाय शिक्षण	<b>२०१३-१४</b>		
	४.१ व्यवसाय पदवी एकूण शिक्षण संस्था	संख्या	७	९३२
	(प्रवेश क्षमता)	संख्या	९६०	१९०२७८
	४.२ व्यवसाय पदवीका एकूण शिक्षण संस्था	संख्या		९०८
	(प्रवेश क्षमता)	संख्या		२०५८०१
	४.३ शासकाय औद्योगिक प्रशिक्षण संस्था	संख्या	९	४१७
	(प्रवेश क्षमता)	संख्या	९११७	७५००७
	४.४ अशासकाय आद्यागिक प्रशिक्षण संस्थाविना अनुदानित )	संख्या	४	३६४
	(प्रवेश क्षमता)	संख्या	२८०	४२७४०
<b>चौदा</b>	<b>सार्वजाकि आरोग्य</b>	<b>२०१३-२०१४</b>		
१	रुग्णालय	संख्या	१९	१३९५
२	दवाखान	संख्या	३४	३०८७
३	प्राथमिक आरोग्य केंद्र	संख्या	६५	१८१६
४	प्राथमिक आरोग्य उपकेंद्र	संख्या	३७७	१०५८०
५	प्राथमिक आरोग्य पथक	संख्या	११	१९३
<b>पंधरा</b>	<b>आदिवासी कल्याणकारी योजना</b>	<b>२०१३-१४</b>		
१	आदिवासी आश्रमशाळा (शासकाय व अनुदानित )	संख्या	२६	११०९
	(त्यातील विद्यार्थी)	संख्या	५३३१	४४९०६१
<b>सोळा</b>	<b>मागासवर्गीयांसाठी कल्याणकारी योजना</b>	<b>२०१३-१४</b>		
२	मागासवर्गीयांसाठी वसतिगृह (शासकाय व अनुदानित )	संख्या	२२०	२७५४
	(त्यातील विद्यार्थी)	संख्या	९९६१	१३६०१५
<b>सतरा</b>	<b>सार्वजनिक वितरण व्यवस्था</b>	<b>२०१४</b>		
१	रास्त भावाचा दुकान	संख्या	१७२७	५०३३९
२	पुरविलेला एकूण साठा	<b>२०१३-१४</b>		
	२.१ गहू	हजार टन	६६	३१८५
	२.२ तादूळ	हजार टन	५५	२०.७४
३	शासकाय गादाम	संख्या	४४	१०६३
	(साठवण क्षमता)	हजार टन	२३	५९९

# नांदेड जिल्हा

पन्ना १ सैमी = २८ किमी

## य व त मा ळ जि ल्हा

### हि गो ली जि ल्हा

### भा

### प र भ णी जि ल्हा

### जि ल्हा

### जि ल्हा

### जि ल्हा

### जि ल्हा

### जि ल्हा

### जि ल्हा

### जि ल्हा

### जि ल्हा

### जि ल्हा

### जि ल्हा

### जि ल्हा

### जि ल्हा

### जि ल्हा

### जि ल्हा

### जि ल्हा

### जि ल्हा

### जि ल्हा

### जि ल्हा

### जि ल्हा

### जि ल्हा

### जि ल्हा

### जि ल्हा

### जि ल्हा

### जि ल्हा

### जि ल्हा

### जि ल्हा

### जि ल्हा

### जि ल्हा

### आं ध प्र दे श

### आं ध प्र दे श

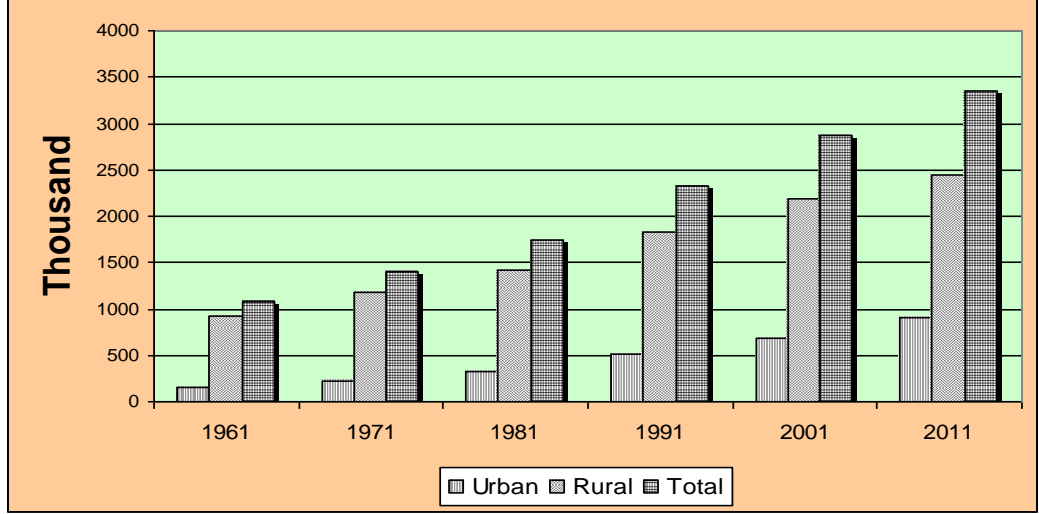
### क र्ना ट क



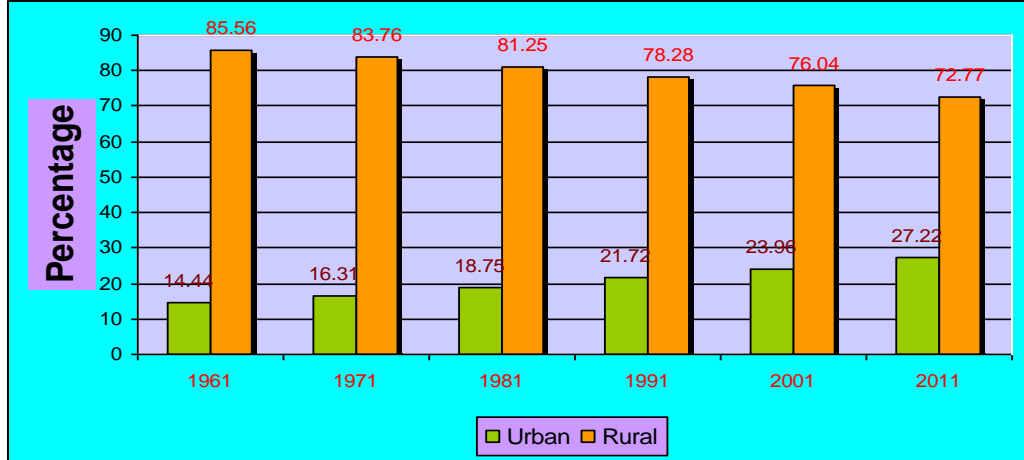
क्षेत्रफल	: १०,५२८ चौ. किमी.
लोकसंख्या	: २८,६८,९५८
लोकसंख्येची घनता	: २७२ प्रति चौ. कि.मी.
हवामान	: उन्हाळ्यात उष्ण व हिवाळ्यात थंड
पर्यटन	: गोदावरी, पनमंगा, कथाधु, आरमना, सीता, मन्याड, लॅडी, मांजरा, रातमाळा, निर्मल, मुदखेड, बाहाघाटचे डोंगर
औद्योगिक ठिकाणे	: नांदेड, देगलूर, उमरी, धर्माबाद, नायगाव काजार
प्रेक्षणीय ठिकाणे	: किनवट अभयारण्य, सहजकुंड धबधबा, विष्णुपुरी प्रकल्प
ऐतिहासिक ठिकाणे	: नांदेड, माहूर, कंधार, राहेर, अर्धाप
किल्ले	: नांदेड, माहूर, कंधार
लेण्या	: माहूर, शिवूर
धार्मिक ठिकाणे	: नांदेड, नाळेगाव, माहूर, उनकोथर, गोरठा, चिक्वट
तालुके (१६)	: अर्धापूर, उमरी, किनवट, कंधार, देगलूर, धर्माबाद, नायगाव-खैरगाव, नांदेड, चिंचोली, भोकर, माहूर, मुखेड, मुदखेड, लोहा, हदगाव, हिमायतनगर



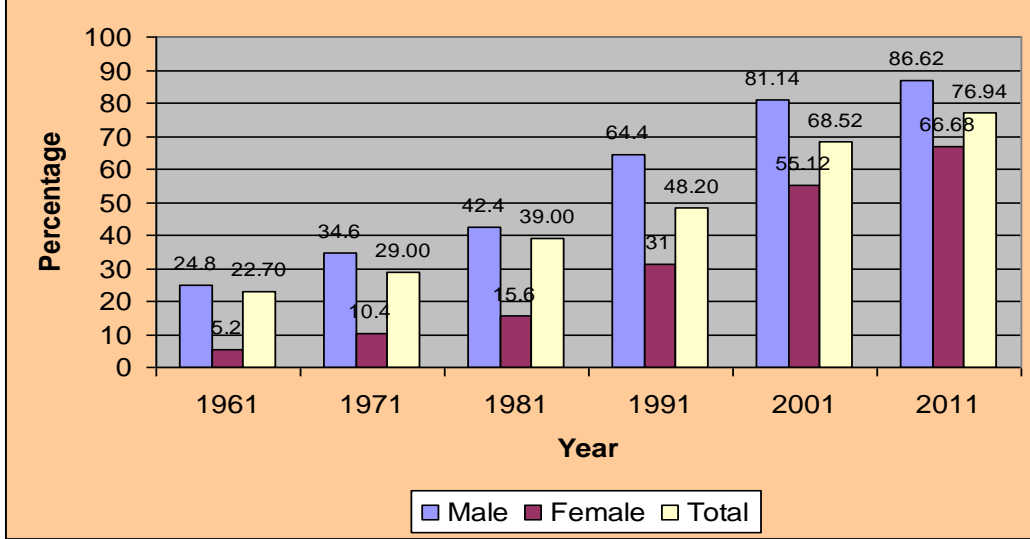
आलेख क्र. १  
जिल्ह्याची लोकसंख्या  
(जनगणनांनुसार)



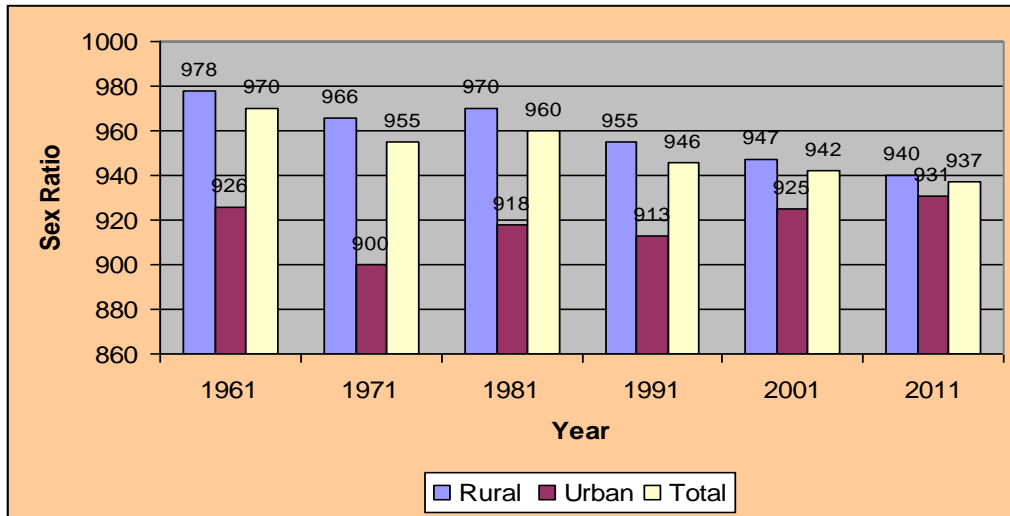
आलेख क्र. २  
जिल्ह्यातील ग्रामीण व नागरी लोकसंख्येचे प्रमाण  
(जनगणनांनुसार)



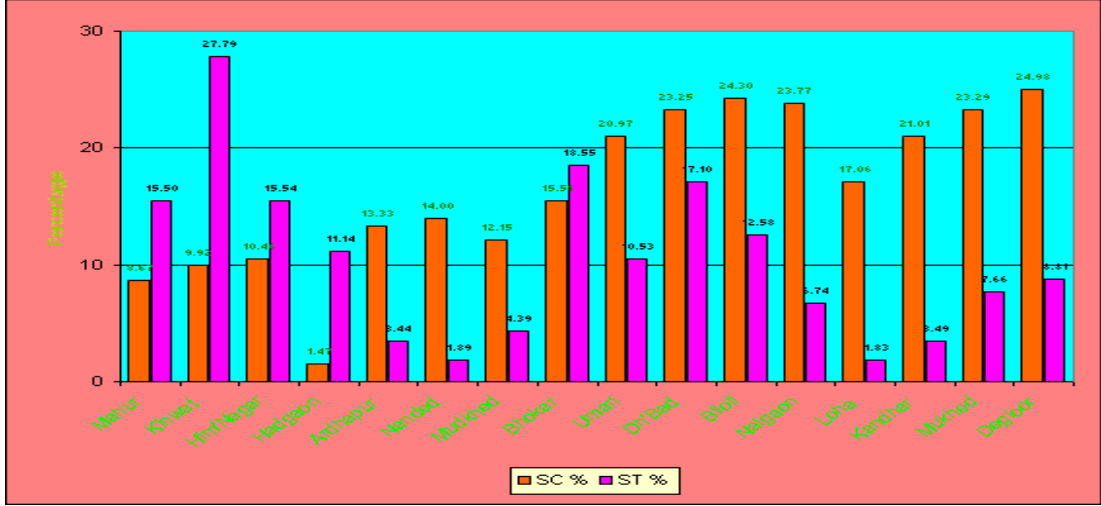
आलेख क्र ३  
जिल्ह्यातील साक्षरतेचे प्रमाण  
(जनगणनांनुसार)



आलेख क्र. ४  
जिल्ह्यातील स्त्रि - पुरुष प्रमाण  
(जनगणनांनुसार)



**आलेख क्र. ५**  
**जिल्हयातील अनुसूचित जाती / जमाती च्या लोकसंख्येची तहसिलनिहाय टक्केवारी**  
**(जनगणना २००१ नुसार)**



# भाग २

## सांख्यिकीय तक्ते

१  
निवडक निर्देशक

१.१  
जिल्ह्यातील विविध आर्थिक व सामाजिक बाबींचे निवडक निर्देशक

जिल्हा - नांदेड			संदर्भ कालावधी - १९६०-६१ ते २०१३-१४							
अ.क्र.	बाब	परिमाण	संदर्भ वर्ष-२०१३-१४							
			१९६०-६१	१९७०-७१	१९८०-८१	१९९०-९१	२०००-०१	२०१०-११	२०१२-१३	२०१३-१४
१	२	३	४	५	६	७	८	९	१०	११
एक	क्षेत्रफळ व लोकसंख्या		१९६१	१९७१	१९८१	१९९१	२००१	२००१	२०११	२०११
१	क्षेत्रफळ	चौ.कि.मी	१०३३३	१०४९२	१०५०२	१०५२८	१०५०२	१०५०२	१०५०२	१०५२८
२	गाव	संख्या	१३२५	१३८०	१४८१	१५८०	१५७८	१५७५	१५७५	१५४१
३	शहरे	संख्या	११	११	११	११	१२	१३	१३	१७
४	एकूण लोकसंख्या	हजार	१०८०	१३९८	१७४९	२३३०	२८७६	२८७६	३३५७	३३६१
५	लोकसंख्येचे प्रमाण	शहरी	१४.४४	१६.३१	१८.७५	२१.७२	२३.९६	२३.९६	२७.२२	२७.२२
		ग्रामीण	८५.३६	८३.६९	८१.२५	७८.२८	७६.०४	७६.०४	७२.७७	७२.७७
६	घनता (लोकसंख्या प्रति चौ.कि.मी.)	शहरी	१०४	१३३	१६६	२२२	२७४	२७४	३१९	३१९
		ग्रामीण								
७	स्त्रिया प्रति एक हजार पुरुष	संख्या	९७१	९५५	९६४	९४५	९४२	९४२	९३७	९४३
दोन	साक्षरतेचे प्रमाण		१९६१	१९७१	१९८१	१९९१	२००१	२००१	२०११	२०११
१	पुरुष	टक्के	२४.८	३४.६	४२.४	६४.४	८१.१४	८१.१४	८६.६२	८४.२७
२	स्त्रिया	टक्के	५.२	१०.४	१५.६	३१	५५.१२	५५.१२	६६.६८	६६.१५
३	एकूण	टक्के	२२.७	२९	३९	४८.२	६८.५२	६८.५२	७६.९४	७५.४५
४	ग्रामीण	टक्के	१२.२६	१५.५९	२५.३७	४२.४९	६५.२८	६५.२८	७४.०६	७२.६
५	नागरी	टक्के	३२.२६	३९.१३	४८.९	६८.०२	७८.६१	७८.६१	८४.५५	८३
६	अनुसूचित जाती	टक्के	६.०५	७.७३	९.५१	१०.४५	१२.९९	१२.९९	१४.५७	१४.५७
७	अनुसूचित जमाती	टक्के	१.५९	२.३	४.७८	२.८५	३.४७	३.४७	३.८७	७०.५६
तीन	स्थानिक स्वराज्य संस्था									
१	महानगरपालिका	संख्या	०	०	०	०	१	१	१	१
२	नगरपरिषदा	संख्या	११	११	११	११	११	१२	१२	१२
३	कटक मंडळे	संख्या	०	०	०	०	०	०	०	०
४	पंचायत समित्या	संख्या	८	८	८	८	१६	१६	१६	१६
५	ग्राम पंचायती	संख्या	१०४८	१०७२	११२१	१२९७	१३११	१३११	१३०९	१३०९
चार	क्षेत्रवार जिल्हा व दरडोई उत्पन्न (चातू किमतीनुसार)						२००९-१०	२०१०-११	२०१३-१४	
१	निव्वळ जिल्हा उत्पन्न	कोटी रु	उ.ना.	उ.ना.	उ.ना.	उ.ना.	३४.१	१२१३४	१४५४७	१९६१६
२	निव्वळ दरडोई उत्पन्न	रुपये	उ.ना.	उ.ना.	उ.ना.	उ.ना.	११९७६	३७९३४	४४९७८	५९४०३
३	राज्याच्या उत्पन्नात जिल्हाचा हिस्सा	टक्के	उ.ना.	उ.ना.	उ.ना.	उ.ना.	१.६	१.४८	१.४८	१.६३
पाच	कृषि व सिंचन						९८-९९	९८-९९		
१	ओलिताखालील क्षेत्र	शंभर हेक्टर	१००	२७०	४००	३८४०	९०२	९०२	९०२	९०२
२	लागवडीलायक क्षेत्र	---	८५१०	८३२०	८३६०	८४९०	८४५७	८४५७	८४५७	७२१८
३	ओलिताखालील क्षेत्राची एकूण		०.९७	२.५७	३.८	३६	८.५९	८.५९	८.५९	०.९२
४	लागवडीखालील क्षेत्राची एकूण		८२.३५	७९.३	७९.६	८०.६४	८०.५२	८०.५२	८०.५२	६९.११
५	ओलिताखालील क्षेत्राची एकूण लागवडीखालील क्षेत्रफळाशी टक्केवारी		१.१८	३.२५	४.७८	उ.ना.	१०.६६	१०.६६	१०.६६	१०.६६

अ.क्र.	बाब	परिमाण	संदर्भ वर्ष-२०१३-१४							
			१९६०-६१	१९७०-७१	१९८०-८१	१९९०-९१	२०००-०१	२०१०-११	२०१२-१३	२०१३-१४
१	२	३	४	५	६	७	८	९	१०	११
६	पिकाखालील एकूण क्षेत्र							९८-९९	१२-Nov	Dec-१४
६.१	तृणधान्ये	शंभर हेक्टर	उ.ना.	३१६७	३७९७	२२१	२८५२	२८५२	२२३३	१६१५
६.२	कडधान्ये	--"--	उ.ना.	१३३०	१०९०	३९	१६४८	१६४८	१९५०	२१८०
६.३	तेलबिया	--"--	उ.ना.	५१८	४१२	२३३	६४५	६४५	१९६८	२७३०
६.४	ऊस	--"--	३०	४०	४०	१२०	१६०	१३५	१०७	१५४.४८
६.५	कापूस	--"--	उ.ना.	उ.ना.	१०	११४०	२७६५	२७६५	३१५५	३०३३.५
७	पिकाखालील निव्वळ क्षेत्र	--"--	६९००	७१२०	७२८०	७३८०	७१०६	७१०६	७१०६	७७६२
८	दुसोटा क्षेत्राचे निव्वळ पेरलेल्या क्षेत्राशी प्रमाण	टक्के	२.२६	४.६	५.०९	५.३८	१६.६७	१६.६७	१६.६७	१९.६२
९	सिचनाखालील स्थूल क्षेत्र	शंभर हेक्टर	१००	२७०	४००	३८४०	९०२	९०२	९०२	९४६
१०	सिचनाखालील स्थूल क्षेत्राचे एकूण पिकाखालील स्थूल क्षेत्राशी प्रमाण	टक्के	१.४८	३.६	५.३८	उ.ना.	१०.८८	१०.८८	१०.८८	१०.८८
११	निव्वळ सिंचन क्षेत्र	शंभर हेक्टर	८०	२६०	३३२९०	१९२०	६७२	६७२	६७२	७१०
१२	कालव्यांद्दवार सिंचित क्षेत्र	--"--	०	८०	०	८०	-	-	-	२४५.९६
१३	विहिरींद्वार सिंचित क्षेत्र		७०	१४०	१२०	२००	४४५	४४५	४४५	४६४.५१
१४	इतर साधनांनी सिंचित क्षेत्र	--"--	१०	४०	१७०	१७२०	२२७	२२७	२२७	उ.ना.
सहा	कृषि अवजारे (कृषि गणना)		१९७८	१९८२	१९८७	१९९२	१९९७	२००३	२००३	२००३
१	लाकडी नांगर	हजार	८५	९१	१०५	११२	७४	८५	८५	८५
२	लोखंडी नांगर	हजार	६	५	१५	१२	१८	१८	१८	१८
३	बेलगाड्या	हजार	५०	५४	३४	३५	४३	४६	४६	४६
४	ट्रॅक्टर	हजार	०.१	०.२	०.२	०.४	१.१	१.३	१.३	१.३
५	सिंचनाकरिता तेलावर चालणारे पंप	हजार	१.२	०.६	१.८	१.२	०.४	१.७	१.७	१.७
६	सिंचनाकरिता विद्युत पंप	हजार	७	१२	१६८	१८९	२९	३१	३१	३१
७	उसाचे चरक									
७.१	शक्तीवर चालणारे	संख्या	९१	७०	९१	३८	१६३	७६	७६	७६
७.२	बेलाच्या मदतीने	संख्या	३००	६७	९१	७०	४८	३७४	३७४	३७४

सात	पशुधन (पशुगणना)		१९६६	१९७२	१९७८	१९८२	१९८७	१९९७	२००३	२००७	२००७
१	एकूण पशुधन	हजार	९९२	९६०	१११६	११८८	१३९१	१४२४	१३७३	१७८६	१७८३८
२	दुभत्या गायी	--"--	९५	८६	१०५	९४	११३	११९	१०९	१२०	२८४
३	दुभत्या म्हशी	--"--	३९	४२	४९	४९	६९	८७	१०८	१८५	१२८
४	शेळ्या व मेंढ्या	--"--	१७५	१८३	३००	२८९	४०६	४०६	३९८	४३१	४३२
५	कोंबड्या व तत्सम पक्षी	--"--	८७	१४५	२४८	२८३	३३३	५२१	५५३	४९१	४९१
आठ	मत्स्य व्यवसाय								२०१०-११	२०११-१२	२०१३-१४
१	एकूण मत्स्य उत्पादन	मे. टन	उ.ना.	उ.ना.	४३०	१७६०	३९५०	५४७९	६६९१	६०१२	५७९२
२	मच्छीमार सहकारी संस्था	संख्या	उ.ना.	१२	१५	६२	९२	११४	१२२	११८	१२२
३	संस्थातील सभासद	संख्या	उ.ना.	उ.ना.	१३१०	३६५१	४७३५	५९००	६४३१	६४०५	६८४३
नऊ	सहकार क्षेत्र								२०१०-११	२०११-१२	२०१३-१४
१	संस्था										
१.१	कृषि पतसंस्था	संख्या	८९०	९५३	९५९	९७५	९५६	९८३	९८४	९८०	९७७
१.२	विागर कृषि पतसंस्था	संख्या	११	१७२	३४३	७५७	२७०	२५८	२५०	२३७	२४८
१.३	उत्पादक संस्था	संख्या	उ.ना.	उ.ना.	उ.ना.	११४२	९६१	८९८	९५४	९८४	१०३९

अ.क्र.	बाब	परिमाण	संदर्भ वर्ष-२०१३-१४								
			१९६०-६१	१९७०-७१	१९८०-८१	१९९०-९१	२०००-०१	२०१०-११	२०१२-१३	२०१३-१४	
१	२	३	४	५	६	७	८	९	१०	११	
१.४	पणन संस्था	संख्या	उ.ना.	उ.ना.	उ.ना.	१०	१८	६२	६२	६३	५९
१.५	सामाजिक सेवा संस्था	संख्या	उ.ना.	उ.ना.	उ.ना.	९८३	१२८९	१७१०	२८३५	१७६८	१५६६
२	सभासद										
२.१	कृषि पतसंस्था	संख्या	४७१३७	१०१०८९	२११४०४	३३४६५९	३७७४१४	८७१६३७	१०७५०००	३९२०००	उ.ना.
२.२	बिगर कृषि पतसंस्था	संख्या	४२५१	१९०८८	४७७७४	३९९१५	११९०८५	१०४१९०	१०४१९०	९८०००	१४२१०३
२.३	उत्पादक संस्था	संख्या	उ.ना.	उ.ना.	उ.ना.	१०६६६५	१२९३००	उ.ना.	उ.ना.	उ.ना.	उ.ना.
२.४	पणन संस्था	संख्या	उ.ना.	उ.ना.	उ.ना.	२८३४६	४७०९१	३३८९०	३३८७०	३३८९०	२५
२.५	सामाजिक सेवा संस्था	संख्या	उ.ना.	उ.ना.	उ.ना.	७२८१७	७४२५२	उ.ना.	उ.ना.	उ.ना.	उ.ना.
३	खेळते भांडवल										
३.१	कृषि पतसंस्था	लाख रुपये	१००	१०२५	३९६५	२९६३७	३४००७	३०७३४	३०७३	३०७५	उ.ना.
३.२	बिगर कृषि पतसंस्था	लाख रुपये	१५	४७२	४८१	५८	४१४३१	१००१२	१००१२	उ.ना.	६९९१.८
३.३	पणन संस्था	लाख रुपये	उ.ना.	उ.ना.	उ.ना.	४८२६.६२	३९१२.६७	-	१८३४	१८३४	४६०.३४
३.४	उत्पादक संस्था	लाख रुपये	उ.ना.	उ.ना.	उ.ना.	६२७.९८	१७७२.७	१८३४	उ.ना.	उ.ना.	उ.ना.
३.५	सामाजिक सेवा संस्था	लाख रुपये	उ.ना.	उ.ना.	उ.ना.	१२९४.७९	२८२६.०८	उ.ना.	उ.ना.	उ.ना.	उ.ना.
४	दिलेली कर्जे										
४.१	शेती पतसंस्था	लाख	८३	११३४	३७४९	६५९७	८५७४	२७०२	२६६८	उ.ना.	उ.ना.
४.२	बिगर शेती पतसंस्था	लाख रुपये	०	०	०	०	६२८७	१२३०४	१५१४३	उ.ना.	६९९४.४१
४.३	उत्पादक संस्था	लाख रुपये	उ.ना.	उ.ना.	उ.ना.	उ.ना.	उ.ना.	उ.ना.	उ.ना.	उ.ना.	उ.ना.
४.४	पणन संस्था	लाख रुपये	उ.ना.	उ.ना.	उ.ना.	उ.ना.	उ.ना.	उ.ना.	उ.ना.	उ.ना.	४६०.३४
४.५	सामाजिक सेवा संस्था	लाख रुपये	उ.ना.	उ.ना.	उ.ना.	उ.ना.	उ.ना.	उ.ना.	उ.ना.	उ.ना.	उ.ना.
दहा	विजेचा वापर							२०१०-११	२०११-१२	२०१३-१४	
१	घरगुती	हजार कि.व.तास	उ.ना.	उ.ना.	उ.ना.	४२७७३	११३२८०	११३२८०	१९२८२०	२४०४१०	२९६७७२
२	वाणिज्यिक	हजार कि.व.तास	उ.ना.	उ.ना.	उ.ना.	९९९०	२५८७०	२५८७०	५०३३०	४५२२०	२४१३७
३	औद्योगिक	हजार कि.व.तास	उ.ना.	उ.ना.	उ.ना.	२२९४२	७४७३०	७४७३०	३९८७०	३९८९०	३१८८४
४	कृषि	हजार कि.व.तास	उ.ना.	उ.ना.	उ.ना.	५९७	३९९१४०	३९९१४०	१८१२८०	२४४०२०	६३०९५६
५	इतर	हजार कि.व.तास	उ.ना.	उ.ना.	उ.ना.	११६७	१४५७०	१४५७०	१३२६८०	१५९२४०	१६७२७
६	एकूण	हजार कि.व.तास	उ.ना.	उ.ना.	उ.ना.	८२१६७	६४०८७०	६४०८७०	६३४१७०	७२८७७०	१०००४७६
७	विद्युतीकरण झालेली गावे		उ.ना.	उ.ना.	उ.ना.	१४८१	१५८०	१५८०	१६१०	१५४६	१५४१
८	सौरउर्जा संच	संख्या	उ.ना.	उ.ना.	उ.ना.	उ.ना.	उ.ना.	उ.ना.	उ.ना.	उ.ना.	उ.ना.
अकरा	वाहतूक व दळणवळण										
१	रस्त्यांची एकूण लांबी	कि.मी.	४००	५२३२	१८११	५२३२	७०९२	८९५१	९९५९	९९५९	८९८४.१



अ.क्र.	बाब	परिमाण	संदर्भ वर्ष-२०१३-१४								
			१९६०-६१	१९७०-७१	१९८०-८१	१९९०-९१	२०००-०१	२०१०-११	२०१२-१३	२०१३-१४	
१	२	३	४	५	६	७	८	९	१०	११	
२	बारमाही रस्त्यांनी जोडलेली गावे	संख्या	उ.ना	उ.ना	उ.ना	उ.ना	उ.ना	११२०	११२०	११२०	९६२
३	दर १०० चौ.कि.मी. क्षेत्रामागे रस्त्यांची लांबी	कि.मी.	३८.७१	५३.६३	१७२.०१	५३.६३	६७.५२	८५.२३	९५	९५	८५.५५
४	दरलाख लोकसंख्ये मागे रस्त्याची लांबी	कि.मी.	३७.०५	४०२.५१	१२९.५६	४०२.५१	४०५.४१	३४१.५८	३६९	३६९	३७४.१३
५	एकूण मालवाहतूक वाहने	संख्या	उ.ना.	उ.ना.	उ.ना.	उ.ना.	उ.ना.	उ.ना.	२८०७४	३३९६२	३८४०७
६	एकूण प्रवासी वाहने	संख्या	उ.ना.	उ.ना.	उ.ना.	उ.ना.	उ.ना.	उ.ना.	१८१५४१	२२४५७४	३९४६७०
७	रॅल्वे मार्गांची एकूण लांबी	कि.मी.	२०८	२०८	२०८	२०८	२०८	२०८	२०८	२०८	२०८
८	डाक कार्यालये	संख्या	२०१	३९१	२९०	३९१	४४३	४६८	४६८	४६८	४६८
९	तार कार्यालये	संख्या	६	२१	१८	२१	३४	२४	१	१	१
१०	दूरध्वनी	संख्या	उ.ना.	उ.ना.	उ.ना.	उ.ना.	५७४९	८१२९०	३६२१५	३२१२५	२६२५७
बारा	नोदणोक्त कारखाने व								२०१०-११	२०११-१२	२०१३-१४
१	चालू कारखाने	संख्या	४२	४२	४३	६९	६९	१३३	२०३	१८६	२३९
२	कामगारांची दैनिक उपस्थिती	संख्या	६०१५	६०१५	५९१२	८१०२	८१०२	९५५३	२१८०	४२२०	६०८५
तेरा	शिक्षण								२००९-१०	२०११-१२	२०१३-१४
१	प्राथमिक										
१.१	संस्था	संख्या	९८३	१५८६	१५८६	१७०९	१८६१	२३३८	२४६५	२४६५	२५९६
१.२	विद्यार्थी	हजारात	६१	११७	११७	१८०	३००	४६३	४२१	४२२	३८९
१.३	शिक्षक	हजारात	१.७	४	४	५	६.८	११.२	११	११	१२
१.४	प्रति शिक्षक विद्यार्थी	संख्या	३५	२८	२८	३६	४४	४१	३६	३६	३२
२	माध्यमिक व उच्च माध्यमिक										
२.१	संस्था	संख्या	१४	१५३	१५५	१५५	२८९	४१०	५६९	५६९	६०४
२.२	विद्यार्थी	हजारात	१४	६४	४७	६४	१४०	२४३	१६३	१५६	१७०
२.३	शिक्षक	हजारात	०.६	२.५	२.१	२.५	४.१	६.३	५	५	६
२.४	प्रति शिक्षक विद्यार्थी	संख्या	२२	२५	२२	२५	३४	३८	३२	३०	२८
३	महाविद्यालये										
३.१	संस्था	संख्या	३	१५	९	१५	२५	२२	११५	११५	१३३
३.२	विद्यार्थी	हजारात	१	१०	६	१०	११	२७	४९	५१	४३
३.३	शिक्षक	हजारात	०.०५	०.५	०.२	०.५	०.६	०.९	१	२	१८
३.४	प्रति शिक्षक विद्यार्थी	संख्या	१९	२०	३२	२०	१८	३०	२९	२६	२४
चौदा	सांख्यिक आरोग्य								२०१०-११	२०११-१२	२०१३-१४
१	दवाखाने	संख्या	१५	५९	२८	५९	६०	२५	४६	३०	३४
२	रुग्णालये	संख्या	२	२	२	२	१३	१६	२०	२०	१९

अ.क्र.	बाब		परिमाण	संदर्भ वर्ष-२०१३-१४								
				१९६०-६१	१९७०-७१		१९८०-८१	१९९०-९१	२०००-०१	२०१०-११	२०१२-१३	२०१३-१४
१	२	३	४	५		६	७	८	९	१०	११	
३	प्राथमिक आरोग्य केंद्रे	संख्या	६	१३	११	१३	५८	६३	८०	६३	६५	
४	प्राथमिक आरोग्य उपकेंद्रे	संख्या	उ.ना.	उ.ना.	उ.ना.	उ.ना.	उ.ना.	३७४	३७७	३६६	३७७	
५	खाटा	संख्या	१८४	७४१	३६२	७४१	१३०६	१४७३	२१९६	१७८३	१३२१	
६	दर लाख लोकसंख्येमा गे खाटा	संख्या	१७	७५	२६	७५	६१	६३	७७	५३	४०	
पधरा सकीण									२०१०-११	२०११-१२	२०१३-१४	
१	बक शाखा	संख्या	१६	१६९	१४९	१६९	२७९	३०८	१४०	१५९	२५४	
२	दूरदर्शन केबल चालक	संख्या	उ.ना.	उ.ना.	उ.ना.	उ.ना.	उ.ना.	उ.ना.	१४६	१६४	१७६	
३	दूरदर्शन केबल धारक	संख्या	उ.ना.	उ.ना.	उ.ना.	उ.ना.	उ.ना.	उ.ना.	२०५८०	२०७००	३१५००	
४	गाबर गंस संयंत्रे	संख्या	उ.ना.	उ.ना.	उ.ना.	उ.ना.	६०६	२५०	१५०	१५०	१५०	
आधार :- जिल्हा सांख्यिकी कार्यालय, नांदेड												

## जिल्ह्यातील महत्वाची सांख्यिकी

जिल्हा : नांदेड									संदर्भ वर्ष : २०१३-१४				
अ. क्र.	तालुका	गावांची संख्या	ग्रामपंचायतींची संख्या		नगरपालिकांची संख्या			पिण्याच्या पुरवठ्याची सुविधा असलेल्या गावांची संख्या	बारमाही रस्ते असलेल्या गावांची संख्या	आठमाही रस्ते असलेल्या गावांची संख्या	रस्त्यांचा संपर्क नसलेल्या गावांची संख्या	पंतप्रधान ग्रामसडक योजनेतर्गत लाभ दिलेल्या गावांची संख्या	
			गट	स्वतंत्र	'अ' वर्ग	'ब' वर्ग	'क' वर्ग						
१	२	३	४	५	६	७	८	९	१०	११	१२	१३	
१	माहुर	८८	२५	३७	-	-	-	६२	८८	०	०	०	
२	किनवट	१७८	४८	८६	-	-	१	१५०	१७८	०	०	२६	
३	हिमायत	७०	१६	३६	-	-	-	४८	७०	०	०	४	
४	हदगाव	१४८	१६	१०९	-	-	१	११८	१४८	०	०	०	
५	अर्धापूर	५२	१०	२९	-	-	-	४२	५२	०	०	५	
६	नांदेड	८३	९	६४	-	-	-	६८	८३	०	०	४	
७	मुदखेड	५१	१३	३७	-	-	१	३८	५१	०	०	१२	
८	भोकर	८०	२०	४६	-	-	१	५६	८०	०	०	८	
९	उमरी	६५	२०	३८	-	-	१	४६	६५	०	०	६	
१०	धर्माबाद	५१	६	३९	-	-	१	४६	५१	०	०	०	
११	बिलोली	८३	८	६५	-	-	२	६८	८३	०	०	६	
१२	नायगांव	८७	१४	६७	-	-	-	६७	८७	०	०	३	
१३	लाहा	१२३	३६	८२	-	-	१	१०३	१२३	०	०	२	
१४	कंधार	१२५	४१	७५	-	-	१	१०२	१२५	०	०	४	
१५	मुखेड	१५१	६३	६४	-	-	१	११९	१५१	०	०	५	
१६	देगलूर	१०६	२४	६६	-	१	-	८६	१०६	०	०	५	
एकुण जिल्हा		१५४१	३६९	९४०	०	१	११	१२१९	१५४१	०	०	९०	

जिल्हा : नांदेड									संदर्भ वर्ष : -२०१३-१४			
अ. क्र.	तालुका	विद्युतीकरण झालेल्या गावांची संख्या	एस्.टी. बसची सोय असलेल्या गावांची संख्या		वाणिज्यिक बँक कार्यालय असलेल्या गावांची संख्या	प्राथमिक शाळा असलेल्या गावांची संख्या	आरोग्य विषयक सुविधा असलेल्या गावांची संख्या	अंगणवाडी असलेल्या गावांची संख्या	टंचाईग्रस्त गावांची संख्या	पोस्ट कार्यालये असलेल्या गावांची संख्या	प्राथमिक कृषि पतपुरवठा संस्था असलेल्या गावांची संख्या	
			बारमाही	आठमाही								
-१	-२	१४	१५	१६	१७	१८	१९	२०	२१	२२	२३	
१	माहुर	८८	२६	०	२	८८	२७	८८	२६	२४	४०	
२	किनवट	१७८	९५	०	८	१७८	६५	१७८	२१	६८	१०४	
३	हिमायत	७०	३४	०	३	७०	१४	७०	२२	३३	२२	
४	हदगाव	१४८	९१	१	७	१४८	३१	१४८	३०	३७	७४	
५	अर्धापूर	५२	२७	०	३	५२	१२	५२	१०	११	३४	
६	नांदेड	८३	३८	०	११	८३	१८	८३	१५	३७	५३	
७	मुदखेड	५१	३७	०	४	५१	१३	५१	१३	१६	३८	
८	भोकर	८०	५६	१	४	८०	२१	८०	२४	१५	५६	
९	उमरी	६५	४४	०	३	६५	१२	६५	१९	१५	५२	
१०	धर्माबाद	५१	३२	२	३	५१	९	५१	४३	१६	३३	
११	बिलोली	८३	५९	०	८	८३	२०	८३	७८	२३	५८	
१२	नायगांव	८७	६१	०	१२	८७	२२	८७	७४	३६	७१	
१३	लाहा	१२३	७३	१	८	१२३	२९	१२३	११८	१९	८९	
१४	कंधार	१२५	१०२	२	१०	१२५	३१	१२५	११२	३९	७७	
१५	मुखेड	१५१	१२२	१	१०	१५१	३५	१५१	७४	३४	९५	
१६	देगलूर	१०६	६५	०	७	१०६	२६	१०६	५७	४५	८१	
एकुण जिल्हा		१५४१	९६२	८	१०३	१५४१	३८५	१५४१	७३६	४६८	९७७	

२

# जिल्हा उत्पान्न अंदाज

**तक्ता २.१**  
**क्षेत्रवार जिल्हा उत्पन्न व दरडोई जिल्हा उत्पन्न - चालू किंमतीनुसार**

जिल्हा - नांदेड							
(रूपये लाखात)							
अ. क्र.	क्षेत्र	२००४-०५		२००५-०६		२००६-०७	
		स्थूल जिल्हा उत्पन्न	निव्वळ जिल्हा उत्पन्न	स्थूल जिल्हा उत्पन्न	निव्वळ जिल्हा उत्पन्न	स्थूल जिल्हा उत्पन्न	निव्वळ जिल्हा उत्पन्न
१	२	३	४	५	६	७	८
१	कृषी	९६९०२	८७६४९	९७०८०	८८०६१	४३८६३	१२०४५५
१	वन संवर्धन	२८८५७	२८४७६	३५१२६	३४६९२	२५२५	४३३३८
१	मासेमारी	२२४८	१९५७	२३७२	२०७४	९२३	२२१०
१	खाण व दगड खाणकाम	१६१२	१३४४	४०४	३३२	१७८११५	७२७
<b>प्राथमिक क्षेत्र एकूण</b>		<b>१२९६१९</b>	<b>११९४२६</b>	<b>१३४९८२</b>	<b>१२५१५९</b>	<b>१९८६४</b>	<b>१६६७३०</b>
२	नोंदणीकृत उद्योग	९८४४	७२५९	९५६०	७७०८	४३२३३	१६२८५
२	अनोंदणीकृत उद्योग	३०९२६	२७७४०	३६३५२	३२६५६	६०३०७	३९०१६
२	बांधकाम	४५८४९	४४०६४	५२९७७	५०८७८	१०९०५	५७७९१
२	वीज, गॅस व पाणीपुरवठा	९०२९	४०६६	८६४६	३७३८	१३४३०९	४२६१
<b>द्वितीय क्षेत्र एकूण</b>		<b>९५६४८</b>	<b>८३१२८</b>	<b>१०७५३५</b>	<b>९४९८०</b>	<b>२१०७</b>	<b>११७३५३</b>
३	रेल्वे	१७४५	१४३३	१७९२	१४८२	३२१२६	१७००
३	परिवहन, साठवणूक *	२३७५८	२१०६०	२६८७६	२३८५२	१०८२०	२८७६६
३	दळणवळण	८९१५	७४८५	९९७८	८३०७	१६७६३२	८९५७
३	व्यापार व उपाहारगृहे	१२१०२०	११७२५३	१३७१४१	१३२६०९	७२०८९	१६२३१०
४	बँका व विमा उद्योग	५७३५३	५६२३२	६१८३३	६०६०४	१२०७१२	७०७६१
४	व्यवसाय सेवा	९५७०४	८६६६१	१०६८९५	९६९४६	४२५२३	१०९८९२
४	सार्वजनिक प्रशासन	३५२११	२८३०७	३८६३५	३०९८३	८७९५३	३४०२८
४	इतर सेवा	६४८४६	६१०७६	७५३१२	७०५३९	५३५९६२	८२२९४
<b>तृतीय क्षेत्र एकूण</b>		<b>४०८५५२</b>	<b>३७९५०७</b>	<b>४५८४६०</b>	<b>४२५३२२</b>	<b>८४८३८६</b>	<b>४९८७०८</b>
<b>एकूण जिल्हा उत्पन्न</b>		<b>६३३८२०</b>	<b>५८२०६२</b>	<b>७००९७८</b>	<b>६४५४६२</b>	<b>२७४६६</b>	<b>७८२७९०</b>
<b>दरडोई जिल्हा उत्पन्न(रु)</b>		<b>२१०३०</b>	<b>१९३१३</b>	<b>२२९७०</b>	<b>२११५१</b>	<b>५८४४९७६६</b>	<b>२५३४२</b>
<b>एकूण राज्य उत्पन्न</b>		<b>४१५४७९६८</b>	<b>३७००२२८०</b>	<b>४८६७६५६२</b>	<b>४३७१०२८६</b>	<b>५५२७६</b>	<b>५२६९०९९७</b>
<b>दरडोई राज्य उत्पन्न (रु)</b>		<b>४०५०८</b>	<b>३६०७७</b>	<b>४६७३२</b>	<b>४१९६५</b>	<b>१.४५</b>	<b>४९८३१</b>
<b>एकूण जिल्हा उत्पन्नाची राज्य उत्पन्नाशी टक्केवारी</b>		<b>१.५३</b>	<b>१.५७</b>	<b>१.४४</b>	<b>१.४८</b>	<b>०.०१</b>	<b>१.४९</b>
<b>मागील वर्षाच्या तुलनेत झालेली वाढ</b>		<b>-</b>	<b>-</b>	<b>-०.०९</b>	<b>-०.०९</b>	<b>०.०१</b>	<b>०.०१</b>

तक्ता २.१  
क्षेत्रवार जिल्हा उत्पन्न व दरडोई जिल्हा उत्पन्न - चालू किंमतीनुसार

जिल्हा - नांदेड					
(रूपये लाखात)					
अ. क्र.	क्षेत्र	२००७-०८		२००८-०९	
		स्थूल जिल्हा उत्पन्न	निव्वळ जिल्हा उत्पन्न	स्थूल जिल्हा उत्पन्न	निव्वळ जिल्हा उत्पन्न
१	२	९	१०	११	१२
१	कृषी	१६०९४५	१५०१८३	१४३६९५	१३४००१
१	वन संवर्धन	४४३२२	४३७५७	४५२९६	४४७०९
१	मासेमारी	३०८६	२६९६	२९३८	२५२५
१	खाण व दगड खाणकाम	८८६	६९३	०	०
<b>प्राथमिक क्षेत्र एकूण</b>		<b>२०९२४२</b>	<b>१९७३२९</b>	<b>१९१९२९</b>	<b>१८१२३५</b>
२	नोंदणीकृत उद्योग	२८३१३	२३६२५	१८५२२	१४५५१
२	अनोंदणीकृत उद्योग	४९६२०	४५२४७	५६७३१	५१४२७
२	बांधकाम	७८४७१	७५०१३	९२०९७	८७४६८
२	बीज, गॅस व पाणीपुरवठा	१२३३७	४४८६	११५६२	६२९२
<b>द्वितीय क्षेत्र एकूण</b>		<b>१६८७४१</b>	<b>१४८३७०</b>	<b>१७८९१३</b>	<b>१५९७३८</b>
३	रेल्वे	२३८६	१९५८	२७६७	२२६८
३	परिवहन, साठवणुक	३७२४४	३३३९८	४३५८६	३८५२१
३	दळणवळण	१२३२६	१०३५१	१४४६८	११७६४
३	व्यापार व उपाहारगृहे	१९०२१२	१८३८३५	१९२०४०	१८४२०४
४	बॅंका व विमा उद्योग	८४०९०	८२६१८	१००७६१	९९१६३
४	व्यवसाय सेवा	१४११९	१२८६३५	१६१६२६	१४७१०२
४	सार्वजनिक प्रशासन	५११९०	४०७८१	६४८०१	५४३००
४	इतर सेवा	९८५३३	९१८३५	११४१३८	१०५४७५
<b>तृतीय क्षेत्र एकूण</b>		<b>६१७१०२</b>	<b>५७३४११</b>	<b>६९४१८६</b>	<b>६४२७९६</b>
<b>एकूण जिल्हा उत्पन्न</b>		<b>९९५०८४</b>	<b>९१९१०९</b>	<b>१०६५०२८</b>	<b>९८३७७०</b>
दरडोई जिल्हा उत्पन्न(रु)		३१८३४	२९४०४	३३६७५	३११०६
एकूण राज्य उत्पन्न		६८४८१६६०	६१९८८३	७५३९६९१५	६७७७८११२
दरडोई राज्य उत्पन्न (रु)		६००८२	५७७६०	६९२३०	६२२३४
एकूण जिल्हा उत्पन्नाची		१.४५	१.४८	१.४१	१.४५
मागील वर्षाच्या तुलनेत		०	-०.०१	-०.०४	-०.०३

**तक्ता २.१**  
**क्षेत्रवार जिल्हा उत्पन्न व दरडोई जिल्हा उत्पन्न - चालू किंमतीनुसार**

जिल्हा - नांदेड									
(रूपये लाखात)									
अ. क्र.	क्षेत्र	२००९-१०		२०१०-११		२०११-१२		२०१२-१३	
		स्थूल जिल्हा उत्पन्न	निव्वळ जिल्हा उत्पन्न	स्थूल जिल्हा उत्पन्न	निव्वळ जिल्हा उत्पन्न	स्थूल जिल्हा उत्पन्न	निव्वळ जिल्हा उत्पन्न	स्थूल जिल्हा उत्पन्न	निव्वळ जिल्हा उत्पन्न
			१३	१४	१५	१६	१७	१८	१९
१.१	कृषी	१५६८९७	१४५८४७	३४५६५९	३२६८५१	३०८९७७	२९१९२१	४१६५५६	३९०११८
१.२	वन संवर्धन	५५६२६	५४९१४	५३५८७	५२९८०	६०३४१	५९६२२	६९०४१	६८२०७
१.३	मासेमारी	१९३२	१६४२	४५११	३८४८	३०९७	२६१४	५१३६	४३८२
१.४	खाण व दगड	०	०	०	०	०	०	०	०
<b>प्राथमिक क्षेत्र एकूण</b>		<b>२१४४५५</b>	<b>२०२४०३</b>	<b>४०३७५७</b>	<b>३८३६७९</b>	<b>३७६०६५</b>	<b>३५७९५१</b>	<b>४९७४९८</b>	<b>४६८१२७</b>
२.१	नोंदणीकृत उद्योग	२९११७	२३१८२	३२४५४	२६३५१	३२३४०	२६१६३	३५४७६	२८५४१
२.२	अनोंदणीकृत उद्योग	६२५२४	५६४७२	७००५०	६३६९१	७१७७५	६४७१५	७५२६०	६७८०६
२.३	बांधकाम	९७६१२	९२५७५	११९९०४	११३७७८	१३९५५६	१३२१७१	१५१२१६	१४२५५३
२.४	वीज, गॅस व पाणीपुरवठा	१३५२७	७४९३	१८४२०	१०१४८	१८८२३	९६५७	३१६२२	२०५३८
<b>द्वितीय क्षेत्र एकूण</b>		<b>२०२८६०</b>	<b>१७९७२२</b>	<b>२४०८२९</b>	<b>२१३९६८</b>	<b>२६२४९४</b>	<b>२३२७०६</b>	<b>२९३५७४</b>	<b>२५९४३८</b>
३.१	रेल्वे	३६९७	३१८७	३३५१	२४५४	३७३६	३१५०	४२०२	३५४८
३.२	साठवणूक *	५२५५५	४४४७८	६०९८८	५३८४८	७२६२३	६३६८९	८६०३५	७५०८३
३.३	दळणवळण	१६६१२	१३३०१	१६४४७	१३०३६	१८८९८	१४०८२	२१९२१	१६२८४
३.४	व्यापार व उपाहारगृहे	३३२९६०	२२३६५९	२७४४०६	२६२६३५	३०७३११	२९२०९२	३४६०३१	३२७०१६
३.५	बँका व विमा उद्योग	१०७९९९	१०६३०३	१३२३०९	१३०३९७	१५२८४७	१५०७६९	१७३१६२	१७०७९६
३.६	व्यवसाय सेवा	२०२०६७	१८४४५४	२५४२८४	२३२७७६	३००५३४	२७६६१४	३४६४३७	३१९५१३
३.६	सार्वजनिक प्रशासन	७४३२१	६२६०६	८२८९७	६९६३२	९०५२८	७६३८८	१०६०७२	८८८८९
३.७	इतर सेवा	१३९८८७	१२९४७१	१७२४१६	१६०२४६	२०८०२१	१९३१४७	२५०७२०	२३२९६३
<b>तृतीय क्षेत्र एकूण</b>		<b>८२९०९८</b>	<b>७६८४५९</b>	<b>९९७०९८</b>	<b>९२५३२३</b>	<b>११५४४९७</b>	<b>१०६९९३०</b>	<b>१३३४५७९</b>	<b>१२३४०९२</b>
<b>एकूण जिल्हा उत्पन्न</b>		<b>१२४६४१३</b>	<b>११५०५८४</b>	<b>१६४१६८३</b>	<b>१५२२९७०</b>	<b>१७९३०५६</b>	<b>१६५९७८७</b>	<b>२१२५६५१</b>	<b>१९६१६५७</b>
<b>दरडोई जिल्हा उत्पन्न(रु)</b>		<b>३८९६३</b>	<b>३५९६७</b>	<b>५०७५७</b>	<b>४७०८७</b>	<b>५४८५६</b>	<b>५०७७९</b>	<b>६४३६९</b>	<b>५९४०३</b>
<b>एकूण राज्य उत्पन्न</b>		<b>८५५७५०५१</b>	<b>७७०७९३८६</b>	<b>१०४९१५००८</b>	<b>९५०७७०५१</b>	<b>११७५४१९०७</b>	<b>१०६४६८९३२</b>	<b>१३२३७६८२७</b>	<b>११९६७५४४२</b>
<b>दरडोई राज्य उत्पन्न (रु)</b>		<b>७७४५४</b>	<b>६९७६५</b>	<b>९३६३९</b>	<b>८४८५८</b>	<b>१०३४९८</b>	<b>९३७४८</b>	<b>११५०२७</b>	<b>१०३९९१</b>
<b>एकूण जिल्हा उत्पन्नाची राज्य</b>		<b>१.४५</b>	<b>१.४९</b>	<b>१.५६</b>	<b>१.६</b>	<b>१.५२</b>	<b>१.५५</b>	<b>१.६</b>	<b>१.६३</b>
<b>मार्गाल वषांच्या तुलनेत झालेली वाढ</b>		<b>-०.११</b>	<b>-०.११</b>	<b>०.११</b>	<b>०.११</b>	<b>-०.०४</b>	<b>-०.०५</b>	<b>०.०८</b>	<b>०.०८</b>

आधार - अर्थ व सांख्यिकी संचालनालय, मुंबई

- परिवहन व साठवणूक या उपविभागात (Storage) स्टोरेजचे आकडेवारी समाविष्ट आहे.

तक्ता २.२  
क्षेत्रवार जिल्हा उत्पन्न व दरडोई जिल्हा उत्पन्न - स्थिर (२००४-०५) किंमतीनुसार

जिल्हा - नांदेड									
अ. क्र.	क्षेत्र	(रूपये लाखात)							
		२००४-०५		२००५-०६		२००६-०७		२००७-०८	
		स्थूल जिल्हा उत्पन्न	निव्वळ जिल्हा उत्पन्न	स्थूल जिल्हा उत्पन्न	निव्वळ जिल्हा उत्पन्न	स्थूल जिल्हा उत्पन्न	निव्वळ जिल्हा उत्पन्न	स्थूल जिल्हा उत्पन्न	निव्वळ जिल्हा उत्पन्न
१	२	३	४	५	६	७	८	९	१०
१.१	कृषी	१६९०२	८७६४९	८७६०८	७९५०८	१००४०६	९२२५३	१२४१९८	११५४२६
१.२	वन संवर्धन	२८८५७	२८४७६	२८८३२	२८४०९	३१३११	३०८०९	३२९३३	३२४४१
१.३	मासमारी	२२४८	१९५७	२२७१	१९९७	२४०९	२०९९	२५१२	२१५९
१.४	खाण व दगड	१६१२	१३४४	३७५२	३०७	९५४	७८९	८२६	६६२
प्राथमिक क्षेत्र एकूण		१२९६१९	११९४२६	११९०८७	११०२२०	१३५०८०	१२५९५०	१६०४७०	१५०६८८
२.१	नोंदणीकृत उद्योग	९८४४	७२५९	९२७५	७४२७	२४८५४	२०२४८	२४९६५	२०५३०
२.२	अनोंदणीकृत उद्योग	३०९२६	२७७४०	३५०८०	३१६१९	३९२६६	३५४७७	४३२७६	३९४९७
२.३	बोधकाम	४५८४९	४४०६४	४८८८८	४६८७५	५३१८५	५०८३८	६६८६३	६३७३९
२.४	वीज, गॅस व पाणीपुरवठा	९०२९	४०६६	९०७६	४४७९	१०१९२	४२५४	१११४१	४५२६
द्वितीय क्षेत्र एकूण		९५६४८	८३१२८	१०२३०१	९०४००	१२७४९७	११०८१७	१४६२४४	१२८२९२
३.१	रेल्वे	१७४५	१४३३	१८२५	१५३४	१९६१	१५८६	२०९२	१७२४
३.२	परिवहन, साठवणूक *	२३७५८	२१०६०	२५४४९	२२५७५	२७५४०	२४४११	२८८५२	२५३७८
३.३	दळणवळण	८९१५	७४८५	१०९२१	९३४८	१२६९७	११०२९	१५०१२	१३३३३
३.४	व्यापार व उपाहारगृहे	१२१०२०	११७२५३	१३०९३९	१२६६१७	१५०६७२	१४५८०८	१६२९००	१५७३७८
३.५	बँका व विमा उद्योग	५७३५३	५६२३२	६६५७२	६५४०१	७९३५०	७८१२५	९३३७८	९२०६३
३.६	व्यवसाय सेवा	९५७०४	८६६६१	१०१७८१	९२४५७	१०७९२४	९८२२७	११४६८८	१०४४४२
३.६	सार्वजनिक प्रशासन	३५२११	२८३०७	३७५२१	३०२२२	३७९८३	३०२६८	४३१०९	३४०९५
३.७	इतर सेवा	६४८४६	६१०७६	७२७८४	६८२३४	७७१५५	७१९६६	८०७९०	७४९०३
तृतीय क्षेत्र एकूण		४०८५५२	३७९५०७	४४७७९२	४१६३८९	४९५२८१	४६१४२१	५४०८२०	५०३२९६
एकूण जिल्हा उत्पन्न		६३३८२०	५८२०६२	६६९१८०	६१७००९	७५७८५९	६९८१८८	८४७५३४	७८२२७६
दरडोई जिल्हा उत्पन्न(रु)		२१०३१	१९१९९	२१९२८	२०२१९	२४५३५	२२६०३	२७११४	२५०२६
एकूण राज्य उत्पन्न		४१५४७९६८	३७००२२८०	४७०९२९३३	४२३६३२१९	५३४६५३९४	४८१९८३२३	५९४८३१५९	५३८०८०९७
दरडोई राज्य उत्पन्न (रु)		४०५०९	३६०७७	४५२१२	४०६७१	५०५६३	४५५८१	५५४२५	५०१३८
एकूण जिल्हा उत्पन्नाची राज्य उत्पन्नाशी टक्केवारी		१.५३	१.५७	१.४२	१.४६	१.४२	१.४५	१.४२	१.४५
मागील वर्षाच्या तुलनेत झालेली वाढ		-	-	-०.११	-०.११	०	-०.०१	०	०



**तक्ता २.२**  
**क्षेत्रवार जिल्हा उत्पन्न व दरडोई जिल्हा उत्पन्न - स्थिर (२००४-०५) किंमतीनुसार**

जिल्हा - नांदेड					
(रूपये लाखात)					
अ. क्र.	क्षेत्र	२००८-०९		२००९-१०	
		स्थूल जिल्हा उत्पन्न	निव्वळ जिल्हा उत्पन्न	स्थूल जिल्हा उत्पन्न	निव्वळ जिल्हा उत्पन्न
१	२	११	१२	१३	१४
१.१	कृषी	८४९०६	७८४६८	७९१२३	७३१२४
१.२	वन संवर्धन	३४३१६	३३८३९	२९६३०	२९२१७
१.३	मासमारी	२८३७	२४४९	१७३१	१४९४
१.४	खाण व दगड खाणकाम	०	०	०	०
<b>प्राथमिक क्षेत्र एकूण</b>		<b>१२२०५९</b>	<b>११४७५५</b>	<b>११०४८४</b>	<b>१०३८३५</b>
२.१	नांदणीकृत उद्योग	१४८९६	११३३७	१५४१२	११७२९
२.२	अनांदणीकृत उद्योग	४६६८६	४२१९३	४९७५१	४४९६३
२.३	बांधकाम	७३३८५	६९३८१	८७१८४	८२४२७
२.४	बीज, गॅस व पाणीपुरवठा	१०१८३	५७९५	१०८३०	४३०५
<b>द्वितीय क्षेत्र एकूण</b>		<b>१४५१५०</b>	<b>१२८६२६</b>	<b>१६३१७७</b>	<b>१४३४२४</b>
३.१	रेल्वे	२३९९	१९८४	२८६०	२३६६
३.२	परिवहन, साठवणूक *	२९६७५	२५२८३	३२०१३	२७२७५
३.३	दळणवळण	१७७०२	१५४३६	३११३१	२७१४६
३.४	व्यापार व उपाहारगृहे	१५२९२६	१४६६६५	१८२४८३	१७५०११
३.५	बँका व विमा उद्योग	१०७२०३	१०५८३१	११५२३४	११३७५९
३.६	व्यवसाय सेवा	१२१५७६	११०६१८	१२८८७९	१२३२६६
३.६	सार्वजनिक प्रशासन	५०४३९	४१८५३	५२३९०	४३४७१
३.७	इतर सेवा	८५९२४	७८७१३	९१३३५	८३६६९
<b>तृतीय क्षेत्र एकूण</b>		<b>५६७८४३</b>	<b>५२६३८२</b>	<b>६३६३२४</b>	<b>५९५९६५</b>
<b>एकूण जिल्हा उत्पन्न</b>		<b>८३५०५३</b>	<b>७६९७६४</b>	<b>९०९९८४</b>	<b>८४३२२४</b>
दरडोई जिल्हा उत्पन्न(रु)		२६४०३	२४३३८	२८४४६	२६३५९
<b>एकूण राज्य उत्पन्न</b>		<b>६१०९९१३६</b>	<b>५४६५३२९१</b>	<b>६६६१२३०६</b>	<b>५९८४५४७५</b>
दरडोई राज्य उत्पन्न (रु)		५६०२८	५०९८३	६०२९१	५४१६६
एकूण जिल्हा उत्पन्नाची राज्य उत्पन्नाशी टक्केवारी		१.३७	१.४१	१.३७	१.४१
मागील वर्षाच्या तुलनेत झालेली वाढ		-०.०५	-०.०४	०	०

तक्ता २.२  
क्षेत्रवार जिल्हा उत्पन्न व दरडोई जिल्हा उत्पन्न - स्थिर (२००४-०५) किंमतीनुसार

जिल्हा - नांदेड		(रूपये लाखात)					
अ. क्र.	क्षेत्र	२०१०-११		२०११-१२		२०१२-१३	
		स्थूल जिल्हा उत्पन्न	निव्वळ जिल्हा उत्पन्न	स्थूल जिल्हा उत्पन्न	निव्वळ जिल्हा उत्पन्न	स्थूल जिल्हा उत्पन्न	निव्वळ जिल्हा उत्पन्न
१	२	१५	१६	१७	१८	१९	२०
१.१	कृषी	१५८२०४	१४७०९१	१४४२९३	१३३९८१	१६६३४२	१५३०९०
१.२	वन संवर्धन	३०२७६	२९८५७	३२१७९	३०८२३	३३७७१	३३२९४
१.३	मासेमारी	३१०५	२५५१	१८३०	१४५२	२६६८	२०९४
१.४	खाण व दगड	०	०	०	०	०	०
प्राथमिक क्षेत्र एकूण		१९१५८५	१७९४९९	१८००९६	१६८४३६	२०७२३८	१९२०१९
२.१	नोंदणीकृत उद्योग	२३०७३	१८२०६	२१६८१	१६८६५	२२३१४	१७११७
२.२	अनोंदणीकृत उद्योग	५२०३३	४७०४१	४९३८१	४४०७६	४९१७२	४३०५७
२.३	बांधकाम	८८०००	८३१०८	९८१०२	९२४४०	१०६५७५	१००१९४
२.४	वीज, गॅस व पाणीपुरवठा	१३४४०	७३६५	१४९४०	८६७३	१८२६१	१०८२२
द्वितीय क्षेत्र एकूण		१७६५४५	१५५७२२	१८४१०४	१६२०५९	१९६३२२	१७१८९१
३.१	रेल्वे	२७९३	२३३४	३०३६	२६१२	३०४२	२५८९
३.२	परिवहन, साठवणूक *	३५८३५	३०१४८	३८५५०	३१७८६	४०९२५	३३११४
३.३	दळणवळण	३७७३५	३५२३९	४३२८७	३९८२९	४९२४५	४५३५०
३.४	व्यापार व उपाहारगृहे	१९८१४६	१८९५३२	२०५३२६	१९८७९	२१७४८७	२०५२१८
३.५	बँका व विमा उद्योग	१३१०८५	१२९५६६	१४५७५०	१४४१६४	१६१८२३	१६००८४
३.६	व्यवसाय सेवा	१३७२७०	१२३४१५	१४६५६६	१३२२५५	१५६४९२	१४१३६४
३.६	सांवेजनिक प्रशासन	५२००६	४२६९३	५१८१०	४२४७३	५५५३९	४५०२५
३.७	इतर सेवा	१०२२४०	९२९५५	१११२२५	१००४५४	१२१८७२	१०९६४२
तृतीय क्षेत्र एकूण		६९७११०	६४५८८३	७४५५५२	६८८४५३	८०६४२५	७४२३८६
एकूण जिल्हा उत्पन्न		१०६५२४०	९८११०४	११०९७५२	१०१८९४२	१२०९९८५	११०६२९६
दरडोई जिल्हा उत्पन्न(रु)		३२९३५	३०३३४	३३९५२	३११७३	३६६४१	३३५०१
एकूण राज्य उत्पन्न		७४२०४१८०	६६७६२५३६	७७७७७९०९७	६९८०८५७२	८२५८३१९४	७३९०४०३०
दरडोई राज्य उत्पन्न		६६२२९	५९५८७	६८४८६	६१४६८	६४२१८	६४२१८
एकूण जिल्हा उत्पन्नाची राज्य उत्पन्नाशी टक्केवारी		१.४३	१.४६	१.४२	१.४५	१.४९	१.४९
मागील वर्षाच्या तुलनेत झालेली वाढ		०.०६	०.०५	-०.०१	-०.०१	०.०४	०.०४

आधार - अर्थ व सांख्यिकी संचालनालय, मुंबई

\* परिवहन व साठवणूक या उपविभागात (Storage) स्टोरेजचे आकडेवारी समाविष्ट आहे.

किंमती व सार्वजनिक वितरण व्यवस्था  
किंमतविषयक आकडेवारी

तक्ता ३.१

जिल्ह्यातील महत्वाच्या वस्तूंच्या त्रैमासिक सरासरी किरकोळ किंमती

जिल्हा :- नांदेड												२०१४		
अ.क्र.	वस्तूचे नाव व प्रत	परिमाण	एप्रिल-जून		जुलै-सप्टेंबर		ऑक्टोबर-डिसेंबर		जानेवारी-मार्च		वर्षाची सरासरी		मागील वर्षाच्या तुलनेत वाढ	
			नागरी	ग्रामीण	नागरी	ग्रामीण	नागरी	ग्रामीण	नागरी	ग्रामीण	नागरी	ग्रामीण	नागरी	ग्रामीण
१	२	३	४	५	६	७	८	९	१०	११	१२	१३	१४	१५
१	तांदूळ उतम खु.वा.	किलो	४७	४७	४४	४९	४३	४९	४३	४५	४४	४७.५	८.८१	८.५
२	तांदूळ मध्यम उतम खु.वा.	किलो	३६	३२	३८	३३	३७	३२	३८	२६	३७	३१	७.५३	४.३६
३	गहू मध्यम	किलो	१९	२०	२०	२३	२०	२४	२१	२४	२०	२३	३.९६	३.६७
४	गहू स्वस्त धान्य दुकान	किलो	५	५	५	५	५	५	४	४	४.६६	४.६९	-०.५१	-०.४८
५	ज्वारी संकरात	किलो	१७	१९	१७	२०	१६	२०	१९	२१	१७.२	१९.८	३.१९	१.६१
६	ज्वारी (देशी)	किलो	२६	२७	२८	२७	२७	२७	२७	२९	२७	२७	२.०३	-२.०६
७	बाजरी मध्यम	किलो	२१	१६	२१	१६	२१	१७	२१	२१	२१	१७.५	२.६४	०.७३
८	काबुली चणा (अखडा)	किलो	१०४	लागू नाही	११०	लागू नाही	११०	लागू नाही	९२	लागू नाही	१०४	लागू नाही	२.६३	लागू नाही
९	हरभरा डाळ	किलो	५२	५४	४९	५५	४९	५३	४५	५०	४९	५३	-१५	-४.४५
१०	तूरडाळ	किलो	७४	६७	७५	७१	७५	७२	७५	६९	७५	७०	२.७७	४.५३
११	मूगडाळ	किलो	७७	७२	८१	७५	८५	७६	९१	८०	८३	७६	१२.३२	११.९५
१२	उडीदडाळ	किलो	६४	६६	६८	७०	६८	७२	७०	७१	६७.५	६९.८	२.५३	४.०२
१३	मसूरडाळ	किलो	५५	५२	५७	५९	६०	६१	६२	५९	५८.५	५७.५	६.५९	७.११
१४	पांढरा वाटाणा	किलो	४९	लागू नाही	४९	लागू नाही	५४	लागू नाही	६०	लागू नाही	५३	लागू नाही	९.८	लागू नाही
१५	साबुदाणा	किलो	६५	-	६८	-	७०	-	७१	-	६८.२	-	८.७८	-
१६	शेंगदाणे	किलो	८५	८४	८५	८३	८४	८२	७५	८२	८२.२	८२.९	-५.८७	-१.९६
१७	रवा	किलो	२७	२५	२७	२५	२८	२५	२८	२६	२७.३	२५.१	३.५२	३.१६
१८	साखर	किलो	३४	३३	३४	३३	३३	३२	३१	३१	३३	३२.२	-१.४५	-२.०६
१९	गूळ पिवळा	किलो	३५	३५	३७	३५	३८	३५	३३	३२	३५.८	३४.१	०.५१	०.५
२०	गोडतेल भुईमुगाचे (सुटे)	किलो	१२४	१३२	१२१	१२८	११२	१२४	९४	१०७	११३	१२३	-१४.२	-४.९४
२१	वनस्पती तूप (सुटे)	किलो	७९	७८	७७	७९	७९	७९	७९	७८	७८.४	७८.३	१.९	१.८
२२	खोबरेल तेल (सुटे)	१००ग्रॅम	१२७	१२३	१३०	१२२	१२९	१३०	१३५	१४०	१३१	१२९	-१२.४	४.७६
२३	म्हशांचे दूध (सुटे)	लीटर	३२	३७	३१	३५	३५	३५	३५	३६	३३.४	३५.८	४.१३	१.४१
२४	म्हशांचे शुध्द तूप	किलो	६००	६००	६००	६००	६००	६१९	६००	६२५	६००	६११	३९.११	६३.५४

**तक्ता ३.१**  
**जिल्ह्यातील महत्वाच्या वस्तूंच्या त्रैमासिक सरासरी किरकोळ किंमती**

जिल्हा :- नांदेड			सदभ वर्ष :- २०१३-१४											
अ. क्र.	वस्तूचे नाव व प्रत	परिमाण	एप्रिल-जून		जुलै-सप्टेंबर		ऑक्टोबर-डिसेंबर		जानेवारी-मार्च		वर्षाची सरासरी		मागाल वर्षाच्या तुलनेत वाढ	
			नागरी	ग्रामीण	नागरी	ग्रामीण	नागरी	ग्रामीण	नागरी	ग्रामीण	नागरी	ग्रामीण	नागरी	ग्रामीण
१	२	३	४	५	६	७	८	९	१०	११	१२	१३	१४	१५
२५	बोकडाचे मांस	किलो	३१६	३०६	३२०	३१२	३४९	३१७	३७९	३१६	३४१	३१३	४७.१	१३.८६
२६	कॉबडी (ब्रॉयलर) न सोललेली	किलो	१३५	१४५	१३८	१४५	१४०	१४३	१४०	१४५	१३८	१४४	-११	१०.३१
२७	ताजे मासे (स्थानिक)	किलो	१५५	१२५	१०३	१२५	११०	१२५	११९	१३७	११७	१२८	१५.६	१.३३
२८	अंडी कॉबडीची (सुधारित)	डझन	४८	४६	५२	४७	५४	५०	५८	५१	५३	४९	६.०१	३.६९
२९	आयोडीनयुक्त मीठ	किलो	१५	११	१६	१२	१६	११	१६	१२	१६	११.५	२.४२	१.३६
३०	हळद पावडर (सुटी)	१०० ग्रॅम	१९	१४	२२	१५	२२	१४	२२	१५	२१	१५	२.६३	-२.४४
३१	गरम मसाला पावडर (स्थानिक)	१०० ग्रॅम	३०	२०	२८	२०	२९	२०	२९	२०	२९	२०	३.७७	१.०१
३२	बटाटे	किलो	२०	२१	२०	२६	२७	२८	२०	१८	२२	२३	२.१९	४.४५
३३	कांदे	किलो	१४	१७	३८	४३	३१	३९	१२	१२	२४	२८	१०.६	१३.२५
३४	लसूण	१०० ग्रॅम	४	५	४	८	६	७	५	५	४.७	६.५	२.२९	२.८५
३५	केळी (जळगाव)	डझन	२१	३४	२१	३०	२५	३१	२५	३३	२३	३२	३.५	५.४३
३६	सफरचंद	किलो	१३६	१३३	१२४	११०	८६	८०	१०७	११५	११३	११०	-३.१	-१.५५
३७	चहापत्ती	किलो	२१५	२२८	२३०	२३३	२३०	२३९	२३०	२३१	२२८	२३२	४.७९	३.६८
३८	रॉकेल (खु.बा.)	लीटर	५०	२५	५०	३२	५०	३१	५०	२५	५०	२९	२.६९	५.६९
३९	पेट्रोल	लीटर	७४	लागू नाही	७९	लागू नाही	८१	लागू नाही	८३	लागू नाही	७९	लागू नाही	३.५२	लागू नाही
४०	डिझेल	लीटर	लागू नाही	५६	लागू नाही	५९	लागू नाही	६१	लागू नाही	६३	लागू नाही	५९	लागू नाही	१०.११
४१	गॅस सिलिंडर (स्वयंपाकाचा)	प्रत्येकी	४५४	लागू नाही	४५९	लागू नाही	४५४	लागू नाही	४६२	लागू नाही	४५७	लागू नाही	१७.१	लागू नाही
४२	काडेपेटी	१ नग	१	१	१	१	१	१	१	१	१	१	०	०
४३	धुण्याचा साबण	२५०ग्रॅम	लागू नाही	१२	लागू नाही	१५	लागू नाही	१२	लागू नाही	१२	लागू नाही	१२	लागू नाही	-४.५४
४४	प्रसाधन साबण	१ वडी	२०	२२	२१	२२	२१	२२	२२	२२	२१	२२	०.९१	१.४७
४५	ब्रेड (स्थानिक)	४०० ग्रॅम	२२	१८	२४	१९	२४	१९	२४	१९	२३	१९	३.८८	२.१
४६	टाल्कम पावडर (पॉन्डस/ तत्सम)	१०० ग्रॅम	४६	लागू नाही	४७	लागू नाही	४७	लागू नाही	४७	लागू नाही	४७	लागू नाही	४.१३	लागू नाही
४७	टुथ पेस्ट (कोलगेट साधी/ तत्सम)	१०० ग्रॅम	३३	३७	३४	३७	३४	३७	३४	३७	३४	३७	०.८	२.९२

आधार :- अर्थ व सांख्यिकी संचालनालय, मुंबई

सार्वजनिक वितरण व्यवस्था

तक्ता ३.२

रास्तभाव धान्य दुकाने आणि रेशनकार्ड धारकांची संख्या

जिल्हा :- नांदेड				संदर्भ वर्ष:- २०१३-१४								
अ.क्र.	तालुका	रास्त धान्य दुकानांची संख्या		रेशनकार्ड धारकांची संख्या			गोदामांची संख्या			गोदामांची क्षमता मे.टन		
		चालू असलेली	निलंबित	अं.अ.यो.	दा.रे.खा	दा.रे.व.	शासकीय	भाड्याने घेतलेली	भाड्याने दिलेली	शासकीय गोदामे	भाड्याने घेतलेली	भाड्याने दिलेली
१	२	३	४	५	६	७	८	९	१०	११	१२	१३
१	माहुर	८६	८	६३३०	५७७३	७५२९	२	०	०	११००	०	०
२	किनवट	१४८	५०	१५००४	१२००६	१८२७९	५	०	०	२३००	०	०
३	हिमायत नगर	६३	८	३१०१	५९०६	१००५३	२	०	०	११००	०	०
४	हदगाव	१२३	४९	६०९०	११३३५	३९७१७	६	०	०	२८५०	०	०
५	अर्धापूर	५६	०	१३३७	३८२०	१०८११	३	०	०	१२५०	०	०
६	नांदेड	२१५	१५	५४३८	१०७१७	७९०६२	३	०	०	३२४०	०	०
७	मुदखेड	६९	२	१५०५	४८१०	१२५१४	३	०	०	१५००	०	०
८	भोकर	७३	१२	३८३८	४८८४	१३७८७	१	०	०	५००	०	०
९	उमरी	५६	५	२७६०	५०२५	१४३१९	१	०	०	५००	०	०
१०	धर्माबाद	४५	१४	२५७०	४०३१	१४५२६	२	०	०	१०००	०	०
११	बिलोली	८३	७	५६९२	७६१७	२११९१	४	०	०	१९५०	०	०
१२	नायगांव	९९	७	४९३७	११४९२	२३१७०	३	०	०	१२००	०	०
१३	लोहा	१५५	९	४१४०	१६२२६	३१२०८	२	०	०	१०००	०	०
१४	कंधार	१६२	११	४०२६	१२६४४	२९१४६	३	०	०	१२५०	०	०
१५	मुखेड	१७८	२१	६६२५	१९४०७	२६६९६	२	१	०	१०००	५००	०
१६	दंगलूर	११६	१४	४७८०	६७९७	२६८०४	२	०	०	१०००	०	०
	एकुण जिल्हा	१७२७	२३२	७८१७३	१४२४९०	३७८८१२	४४	१	०	२२७४०	५००	०

आधार :- जिल्हाधिकारी कार्यालय (पुरवठा शाखा), नांदेड

तक्ता ३.३

अं.अ.यो., दा.रे.खा. (अं.अ.यो. वगळून) व दा.रे.व. कुटुंबांसाठी अन्नधान्याचे नियतन व उचल

( मे. टन)

जिल्हा :- नांदेड				संदर्भ वर्ष :- २०१३-१४		
वर्ष	नियतन		उचल		उचलीची नियतनाशी टक्केवारी	
	तांदूळ	गहू	तांदूळ	गहू	तांदूळ	गहू
१	२	३	४	५	६	७
अं.अ.यो.						
२००९-१०	१२२४०	२०८५६	१२२४०	२०८५६	१००.००	१००
२०१०-११	१३२२३	१९५८७	१२९५२	१९५०१	९९.५०	९७.९५
२०११-१२	१३२२०	१७६५६	१३२२०	१७६५६	१००.००	१००
२०१२-१३	१३८९६	१८३७७	१३८९६	१८३७७	१००.००	१००.००
२०१३-१४	११८७०	१६५२८	११८७०	१६५२८	१००.००	१००.००
दा.रे.खा.(अं.अ.यो. वगळून)						
२००९-१०	२३७८१	३१४५२	२३७८१	३१४५२	१००.००	१००
२०१०-११	२८४३६	३६५४९	२८४३६	३६५४९	१००.००	१००.००
२०११-१२	२७१३५	३६०३५	२६७८०	३४४९२	९८.६९	९५.७२
२०१२-१३	२४०७१	३२५६३	२४०७१	३२५६३	१००.००	१००
२०१३-१४	२२००८	२६९८८	२२००८	२६९८८	१००.००	१००.००
दा.रे.व.						
२००९-१०	९१२७	३११६५	८०८३	२९५४९	८८.५६	९४.८१४६९६
२०१०-११	७४३७	३५२४३	७४३७	३२५४६	१००.००	९२.३४७४१७
२०११-१२	४५७२	३०७१७	४५७२	२९८७७	१००.००	९७.२६५३५८
२०१२-१३	५२१७	१७८५१	५२१७	१७८५१	१००.००	१००
२०१३-१४	२०९७९	२२८५२	१६६७९	२२८५२	७९.५०	१००.००
आधार :- जिल्हाधिकारी कार्यालय (पुरवठा शाखा), नांदेड						

४

जमीन व उतर महसुल,  
स्थानिक स्वराज्य संस्थांचे उत्पन्न/खर्च,  
बँकींग, विमा, बचतगट

जमीन व इतर महसुल

४.१ (अ)

गोळा केलेला महसूल

(जमिन महसूल, वाढीव, संकिर्ण, जि.प., ग्रा.प., पं.स., सेस, इ.जी.एस., शिक्षण, अकृषीक, सिटी सर्वे, वस्तीवाढ व नझूल)

जिल्हा : नांदेड				संदर्भ वर्ष- २०१३-१४					
अ. क्र.	तालुका	जमीन महसूलाची एकूण चाल	जमीन महसूलाची थकबा	एकूण मागणी	सूट	निलंबित वसुलीची रक्कम	वसुली पात्र रक्कम {५-	प्रत्यक्ष वसुली	खातेदारांची संख्या (शेतकरी)
१	२	३	४	५	६	७	८	९	१०
१	माहुर	८९६	०	८९६	०	०	८९६	५३०	२१६७६
२	किनवट	३१३६	०	३१३६	०	०	३१३६	२७४१	५८०८
३	हिमायत नगर	९२३४	०	९२३४	०	०	९२३४	९८९४	१३७४
४	हदगाव	६१९५	०	६१९५	०	०	६१९५	२९३९	६८०४३
५	अर्धापूर	९१४८	०	९१४८	०	०	९१४८	३१२०	८१०
६	नांदेड	१३०६०	०	१३०६०	०	०	१३०६०	१९१४	९३०००
७	मुदखेड	३९५५	०	३९५५	०	०	३९५५	४५३८	१३०००
८	भोकर	२८९३	०	२८९३	०	०	२८९३	१७५८	३२४९०
९	उमरी	३२६६	०	३२६६	०	०	३२६६	२२४४	३१५३०
१०	धर्माबाद	३२६६	०	३२६६	०	०	३२६६	६३३८	२३१५९
११	बिलोली	५९८३	०	५९८३	०	०	५९८३	७०६२	१७८०९
१२	नायगांव	१८५९	०	१८५९	०	०	१८५९	२००६	५०८९२
१३	लोहा	४८३३	०	४८३३	०	०	४८३३	४३०७	१०१८६
१४	कंधार	५९१३	०	५९१३	०	०	५९१३	४१५१	५१९५८
१५	मुखेड	५०९७	०	५०९७	०	०	५०९७	४९३७	३३०
१६	देगलूर	४२६७	०	४२६७	०	०	४२६७	३३२२	४४५८७
एकूण जिल्हा		८३००१	०	८३००१	०	०	८३००१	६१८०१	४६६६५२

आधार - जिल्हाधिकारी कार्यालय, नांदेड

टिप :- यंत्रणेकडून सादर करण्यात आलेल्या माहितीत स्तंभ ४,६,७ मध्ये जमीन महसूलाची थकबाकी '०' दर्शविण्यात आलेली आहे.



तक्ता क्र. ४.१ (ब)

(खाणी, गौणखनिज, मत्स्य, कोर्ट फी व मुद्रांक, बी.बी.डी.आर., नोंदणीपत्र, महसूली, करमणूक, जाहिरात इत्यादी)

जिल्हा : नांदेड						संदर्भ वर्ष- २०१३-१४		
(रुपये हजार)								
अ. क्र.	तालुका	जमीन महसुलाची एकूण चालू मागणी	जमीन महसुलाची थकबाकी	एकूण मागणी	सूट	निलंबित वसुलीची रक्कम	वसुली पात्र रक्कम {५-(६+७)}	प्रत्यक्ष वसुली
१	२	३	४	५	६	७	८	९
१	माहुर	१४३१७	०	१४३१७	०	०	१४३१७	८९८०२
२	किनवट	२१७७	१५९०१	१८०७८	०	०	१८०७८	३४१७
३	हिमायत नगर	४८४३८	०	४८४३८	०	०	४८४३८	२०६५६
४	हदगाव	२२१५२	३२७०	२५४२२	०	०	२५४२२	१४१६१
५	अर्धापूर	५६३८	०	५६३८	०	०	५६३८	११६०३
६	नांदेड	३१५१२	१८२७	३३३३९	०	०	३३३३९	१२०८६
७	मुदखेड	१६७३९	०	१६७३९	०	०	१६७३९	१५१३
८	भोकर	५३४०४	०	५३४०४	०	०	५३४०४	१२१४
९	उमरी	२४५१२	०	२४५१२	०	०	२४५१२	८८५८
१०	धर्माबाद	६२१४२	२६९	६२४११	०	०	६२४११	२२६६७
११	बिलोली	३६५६३	०	३६५६३	०	०	३६५६३	१३८४६
१२	नायगांव	२६९४८	११८	२७०६६	०	०	२७०६६	८०८१
१३	लोहा	१०४९०	०	१०४९०	०	०	१०४९०	९८८१७
१४	कंधार	२६६३९	५५५८	३२१९७	०	०	३२१९७	१७२६८
१५	मुखेड	५३५४	०	५३५४	०	०	५३५४	५५८३
१६	देगलूर	३६५९२	३१७१	३९७६३	०	०	३९७६३	१८३४२
एकूण जिल्हा		४२३६१७	३०११४	४५३७३१	०	०	४५३७३१	३४७९१४

आधार - जिल्हाधिकारी कार्यालय, नांदेड

टिप :- यंत्रणेकडून सादर करण्यात आलेल्या माहितीत स्तंभ ६,७ मध्ये जमीन महसूलाची थकबाकी '०' दर्शविण्यात आलेली आहे.

तक्ता क्र. ४.१ (क)

(तगाई, अधिक धान्य, मुद्र संधारण, वनजमिन कर्ज, अकृषीक कर्ज, आदर्श गृहनिर्माण, पश्चिम पाकिस्तानातून आलेले निर्वासित त्यांची मोडतोड, प्रकल्पग्रस्तांना, कुळांना दिलेले कर्ज, पूरग्रस्त, जमिन सुधारणा इत्यादी)

जिल्हा : नांदेड		संदर्भ वर्ष- २०१३-१४						
अ. क्र.	तालुका	जमीन महसुलाची एकूण चालू मागणी	जमीन महसुलाची थकबाकी	एकूण मागणी	सूट	निलंबित वसुलीची रक्कम	वसुली पात्र रक्कम {५- (६+७)}	प्रत्यक्ष वसुली
१	२	३	४	५	६	७	८	९
१	माहुर	५६९	०	५६९	०	०	५६९	०
२	किनवट	११५८	०	११५८	०	०	११५८	०
३	हिमायत नगर	२६३	०	२६३	०	०	२६३	०
४	हदगाव	१००	०	१००	०	०	१००	०
५	अर्धापूर	३९३	०	३९३	०	०	३९३	०
६	नांदेड	१००	०	१००	०	०	१००	०
७	मुदखेड	४३	०	४३	०	०	४३	०
८	भोकर	१००	०	१००	०	०	१००	०
९	उमरी	१००	०	१००	०	०	१००	०
१०	धर्माबाद	१८७९	०	१८७९	०	०	१८७९	०
११	बिलोली	९३	०	९३	०	०	९३	०
१२	नायगांव	७८	०	७८	०	०	७८	१
१३	लोहा	१८६	०	१८६	०	०	१८६	०
१४	कंधार	१००	०	१००	०	०	१००	०
१५	मुखेड	७५५	०	७५५	०	०	७५५	०
१६	देगलूर	३८३	०	३८३	०	०	३८३	०
एकूण जिल्हा		६३००	०	६३००	०	०	६३००	१

आधार - जिल्हाधिकारी कार्यालय, नांदेड

टिप :- यंत्रणेकडून सादर करण्यात आलेल्या माहितीत स्तंभ ४,६,७,९, मध्ये जमीन महसुलाची थकबाकी '०' दर्शविण्यात आलेली आहे.

तक्ता ४.२

स्थानिक स्वराज्य संस्थांचे उत्पन्न व खर्च					
जिल्हा :- नांदेड				संदर्भ वर्ष - २०१३-१४	
(रूपये लाखात)					
अ. क्र.	बाब	ग्रामपंचायत १३-१४	जिल्हा परिषद २०१३-१४	महानगर पालिका १३-१४	नगरपरिषदा
१	२	३	४	५	६
स्थानिक स्वराज्य संस्थांची संख्या		१३०९	१	१	१२
अ)	जमा				
१	सुरूवातीची शिल्लक	९१९.८७	४६८५०.४४	१०९४.२२	२८५६.७
२	चालू वर्षातील जमा				
	२.१ शासकीय अनुदाने व वर्गणी	१०४६	९६२३१.९४	११६९४.३९	५९२६.२७
	२.२ सव प्रकारचे कर	१५५०.४५	३१२१.९९	६४१०.२१	३५४.२
	२.३ इतर जमा	५४८.३२	०	८४५५.११	७२८.४४
	२.४ एकूण (बाब २.१ ते २.३)	३१४४.७७	९९३५३.९३	२६५५९.७१	७००८.९१
	एकूण प्राप्त (सुरूवातीची शिल्लक मिळून)	४०६४.६४	१४६२०४.३७	२७६५३.९३	९८६५.६१
ब)	खर्च				
३	चालू वर्षातील खर्च	३६८१.४४			
	३.१ सामान्य प्रशासन	३८०.८३	८८२५.२	६५४२.६६	६७२.५६
	३.२ शिक्षण	१८४.३४	५१९२०.३८	२८१.२५	४४.१४
	३.३ सार्वजनिक आरोग्य	८४०.९३	५५४९.४३	३०११.८९	१४१३.४६
	३.४ इतर	२२७५.२५	३४१०६.३	१७५०१.९७	४७८१.२६
	एकूण (३.१ ते ३.४)	३६८४.३५	१००४०१.३१	२७३३७.७७	६९११.४२
४	अखेरची शिल्लक	३८३.२९	४५८०३.०६	३१६.१६	२९५४.१९
	एकूण खर्च	४०६४.६४	१४६२०४.३७	२७६५३.९३	९८६५.६१

आधार :- १) जिल्हा परिषद, २) ग्रामपंचायत विभाग, जिल्हा परिषद ३) महानगरपालिका/ कटक मंडळ/ नगरपरिषदा

टिप :- नगर परिषदा क्षेत्राची सन २०१३-१४ ची माहिती अप्राप्त असल्याने सन २०११-१२ ची माहिती देण्यात आलेली आहे.

तक्ता ४.३  
नागरी स्थानिक स्वराज्य संस्थांचे उत्पन्न व खर्च

जिल्हा :- नांदेड							संदर्भ वर्ष - २०१३-१४ (रुपय लाखात)		
बाब	महानगरपालिका	नगरपासदा				नगर पंचायती	कटक मंडळे	सर्व नागरी संस्था	
		वर्ग 'अ'	वर्ग 'ब'	वर्ग 'क'	सर्व				
१	२	३	४	५	६	७	८	९	
उत्पन्न									
१ आरंभीची शिल्लक	१०९४.२	-	४४९	१३१४	१७६३	-	-	२८५७	
२ जमा									
२.१. पट्टी, कर इत्यादी	७५९९	-	१५२	८५८.१	१०१०			८६०९	
२.२. शासकीय अनुदाने	१४६७९	-	१३६०	३४८६	४८४६			१९५२५	
२.३. वाणिज्यिक	०	-	४१.१	७२.३९	११३.५			११३.५	
उपक्रमांपासून			०	०	०				
२.४. ठेवी आणि कर्जे इ.	१००४.७	-	०	१३.५१	१३.१३			१०१८	
२.५. इतर उत्पन्न	३२७७.१	-	५३.८	७७१.४	८२५.२			४१०२	
एकूण जमा (२)	२६५६०	-	१६०७	५२०१	६८०८			३३३६८	
एकूण उत्पन्न (१ + २)	२७६५४	-	२०५६	६५१६	८५७१			३६२२५	
खर्च			०	०	०			०	
१ प्रशासन			०	०	१८७.५			१८७.५	
(अ) आस्थापना	४७२७.३	-	१८१	३१७.२	४९८.२			५२२६	
(ब) इतर	१८१५.३	-	१२५	१३८	२६३.१			२०७८	
२ कर वसुली	४.७१	-	७२.१	२९१.३	३६३.४			३६८.२	
३ सार्वजनिक दिवाबत्ती	६७४.४१	-	१७.३	१५३.९	१७१.१			८४५.५	
४ पाणीपुरवठा	११५९.४	-	८४.५	४६०.९	५४५.४			१७०५	
५ सार्वजनिक सुरक्षा	६८९.०८	-	१३.५	७०.९३	८४.४			७७३.५	
६ सार्वजनिक आरोग्य	१२०१.५	-	१६७	१०१४	११८१			२३८३	
७ जलनिःसारण व मलनिःसारण	२५.०६	-	०	३४.३१	३४.३१			५९.३७	
८ बांधकामे	१८१०.४	-	७०५	२०८८	२७९३			४६०४	
९ परिवहन	०	-	०	०	०			०	
१० शिक्षण	२८१.२५	-	३४.१	४८.४८	८२.५७			३६३.८	
११ दुर्बल घटकांवरील खर्च	६७५.७७	-	०	०	०			६७५.८	
१२ विशेष खर्च व दिलेली कर्जे	२०७६.९	-	०	१०६.५	१०६.५			२१८३	
१३ इतर खर्च	१२१९७	-	४८.४	८४६.५	८९४.९			१३०९२	
एकूण खर्च (१ ते १३)	२७३३८	-	१४४८	५५६९	७०१७			३४३५५	

आधार - स्थानिक स्वराज्य संस्थांचे अंदाजपत्रके

तक्ता ४.४

ग्रामपंचायतीचे उत्पन्न व खर्च

जिल्हा :- नांदेड			संदर्भ वर्ष :- २०१३-	
(रुपये लाखात)				
बाब	२०१२-१३		२०१३-१४	
	प्रत्यक्ष	टक्केवारी	प्रत्यक्ष	टक्केवारी
१	२	३	४	५
उत्पन्न				
(अ) आरंभीची शिल्लक	६४९.४१	२१.४२	९१९.८७	२२.६३
(ब) जमा				
१. कर			१५५०.४५	३८.१४
i) जमीन व इतर मालमत्ता कर	६५१.६५	२१.५	९१३.५४	२२.४७
ii) इतर कर व शुल्क	४७६.६९	१५.७३	६३६.९१	१५.६७
२. शासकीय अनुदाने	७२२.१३	२३.८२	१०४६	२५.७३
३. अंशदान, देणग्या व इतर अनुदाने	४७७.१४	१५.७५	५४८.३२	१३.४९
४. इतर जमा	५४.०३	१.७८	०	०
एकूण जमा (ब)	२३८१.६४	७८.५७	३१४४.७७	७७.३७
एकूण उत्पन्न (अ+ब)	३०३१.०५		४०६४.६४	
खर्च				
१. प्रशासन	२६१.७३	१२.३९	३८०.८३	१०.३४
२. आरोग्य व स्वच्छता	६५९.८७	३१.२५	८४०.९३	२२.८४
३. सावर्जनिक बांधकामे	६५१.४२	३०.८५	८६०.७२	२२.५७
४. सावर्जनिक दिवाबत्ती	११७.०५	९.३३	२३२.५५	६.३२
५. शिक्षण	२२०.१८	१०.४२	९.५८	०.२६
६. लोककल्याण	७.२६	०.३४	१७४.७६	४.७५
७. इतर खर्च	११३.६७	५.३८	११८१.९८	३२.१
एकूण खर्च (१ ते ७)	२१११.१८	०	३६८१.३५	०
आधार : जिल्हा परिषद				

तक्ता ४.५  
जिल्हा परिषदचे उत्पन्न

जिल्हा :- नांदेड		संदर्भ वर्ष - २०१३-१४	
		(रुपये लाखात)	
बाब	२०१२-१३	२०१३-१४	
	(प्रत्यक्ष)	(सु.अं.)	
१	२	३	
अ) आरंभीची शिल्लक	३८८६६.०४	४६८५०	
ब) महसुली जमा		०	
१. स्वनिर्मित साधनांपासून	१८७४.६४	३१२१.९९	
२. शासकीय अनुदाने			
२.१.सांविधिक अनुदाने			
i) सहेतुक	५२२९६.१९	६८१५५.२३	
ii) आस्थापना	१४७६७.६५	४५०४.६२	
iii) योजनांतर्गत	११६४७.८४	११४१६.८६	
iv) इतर	५०९६.५७	०	
२.२ अभिकरण योजनांसाठी	७६९८.१८	९५८८.२४	
३. इतर साधनांपासून उत्पन्न	१११४.४४	०	
क) भांडवली जमा	६९३१५.९२	२५६६.९९	
ड) एकूण जमा (ब+क)	१६३८११.४३	९९३५३.९३	
एकूण उत्पन्न (अ+ड)	२०२६७७.४७	१४६२०४.३७	
आधार : जिल्हा परिषद, नांदेड			

तक्ता ४.५  
जिल्हा परिषदचे खर्च

जिल्हा :- नांदेड		संदर्भ वर्ष - २०१३-१४	
		(रुपये लाखात)	
बाब	२०१२-१३	२०१३-१४	
	(प्रत्यक्ष)	(सु.अं.)	
१	२	३	
अ) महसुली खर्च			
१. सामान्य प्रशासन	१२४३४.४४	८८२५.२	
२. शिक्षण	४६२०८.६	५१९२०.३८	
३. सार्वजनिक बांधकामे	५८३४.५४	५०७२.७८	
४. पाटबंधारे	१०४२.८९	३६१.७१	
५. कृषि	१७४४.६२	२१७९.८८	
६. पशुसंवर्धन	१३५७.१२	१६४२.३७	
७. वने	५.१९	१.३४	
८. सार्वजनिक आरोग्य	५६८३.९४	५५४९.४३	
९. समाजकल्याण	२७०६.८६	४०५१	
१०. इतर खर्च	९४९२.९१	१२५१७.८	
एकूण (अ)	८६५११.११	९२१२१.८९	
ब) भांडवली खर्च	६९०३५.४९	८२७९.४२	
एकूण खर्च (अ+ ब)	१५५५४६.६	१००४०१.३१	
आधार : जिल्हा परिषद, नांदेड			

बँक व विमा

तक्ता ४.६

बँक कार्यालये, वर्गीकृत बँकांची संख्या, ठेवी व कर्जे

जिल्हा: - नांदेड					संदर्भ वर्ष- २०१३-१४					
अ. क्र.	तालुका	कार्यालये असलेली गावे व	वर्गीकृत बँका (संख्या)	बँकांची शाखा	वर्गीकृत बँकांच्या ठेवी (लाख रुपये)	वर्गीकृत बँकांनी दिलेली कर्जे (लाख रुपये)				
						कृषक	अकृषक			
१	२	३	४	५	६	७	८			
१	माहुर	२	५	५	६३८३२०	२३५५५६	२०८८५०			
२	किनवट	८	१६	१६						
३	हिमायतनगर	३	५	५						
४	हदगाव	७	१४	१४						
५	अर्धापूर	३	९	९						
६	नांदेड	११	७६	७६						
७	मुदखेड	४	१०	१०						
८	भोकर	४	८	८						
९	उमरी	३	६	६						
१०	धर्माबाद	३	७	७						
११	बिलोली	८	१५	१५						
१२	नायगांव	१२	१९	१९						
१३	लोहा	८	१५	१५						
१४	कंधार	१०	१६	१६						
१५	मुखेड	१०	२०	२०						
१६	देगलूर	७	१३	१३						
<b>एकुण जिल्हा</b>		<b>१०३</b>	<b>२५४</b>	<b>२५४</b>				<b>६३८३२०</b>	<b>२३५५५६</b>	<b>२०८८५०</b>

आधार :- जिल्हा अग्रणी बँक, नांदेड ( स्टेट बँक ऑफ इंडिया)

टीप-समंघीत यंत्रणेकडून र.क्र.६व ७ची माहिती एकुण जिल्हयाची दिलेली आहे.



आयुर्विमा विषयक आकडेवारी

अ. क्र.	जिल्हा :- नांदेड		संदर्भ वर्ष- २०१३-१४	
	बाब	परिमाण	तपशील	
			भारतीय जीवन विमा निगम	खाजगी आयुर्विमा कंपनी
१	२	३	४	५
१	जिल्हयातील शाखा	संख्या	८	३
२	चालू विमा पॉलिसीज	संख्या	१२२९३०९	५६०
३	मार्च अखेर व्यपगत विमा पॉलिसीज	संख्या	८०८१८९	८०६
४	नवीन व्यवसाय			०
	४.१ उतरविलेली विमापत्रे	संख्या	१६०५७२	२७७
	४.२ विमा रक्कम	(रु लाख)	२७९२०	५८.०७
	४.३ विम्याचा प्रथम हप्ता रक्कम	(रु लाख)	११८५१.०७	५८.८५
५	जिल्हयातील विमा प्रतिनिधीची संख्या			
	५.१ एकूण विमा प्रतिनिधी	संख्या	५४८१	४६७
	५.२ एकूण पैकी ग्रामीण विमा प्रतिनिधी	संख्या	१९७०	७५
	५.३ एकूण पैकी महिला विमा प्रतिनिधी	संख्या	१०४४	१४५
	५.४ एकूण महिला प्रतिनिधीपैकी ग्रामीण महिला प्रतिनिधी	संख्या	२४९	२७

आधार :- १) भारतीय जीवन विमा निगम, नांदेड २) खाजगी विमा कंपनी

बचत गाट

क्ता ४.८  
जिल्ह्यातील बचत गटांबाबतची माहिती

जिल्हा :- नांदेड											संदर्भ वर्ष :- २०१३-१४	
अ. क्र.	तालुका	स्थापन झालेले बचत गट			मुख्य व्यवसायासाठी बँक			खेळते भांडवलासाठी बँक जोडणी			व्यवसाय सुरू	
		दा.रे. खालील	दा.रे. वरील	एकूण	दा.रे. खालील	दा.रे. वरील	एकूण	दा.रे. खालील	दा.रे. वरील	एकूण	संख्या	आर्थिक वर्षात केलेली उलाढाल (रु. लाख)
१	२	३	४	५	६	७	८	९	१०	११	१२	१३
१	माहुर	६७८	०	६७८	२९	०	२९	७	०	७	२९	१६.६
२	किनवट	५१०	०	५१०	३१	०	३१	४७	०	४७	३१	२०
३	हिमायतनगर	४९९	०	४९९	३०	०	३०	४१	०	४१	३०	२९.६
४	हदगाव	११६८	०	११६८	३९	०	३९	८१	०	८१	३९	३९.६
५	अधापूर	३८५	०	३८५	१४	०	१४	२३	०	२३	१४	१६.९
६	नांदेड	४९७	०	४९७	३०	०	३०	२६	०	२६	३०	२५
७	मुदखेड	३०९	०	३०९	१५	०	१५	२२	०	२२	१५	९.९
८	भोकर	३८३	०	३८३	२६	०	२६	१०	०	१०	२६	१७.६
९	उमरी	३५२	०	३५२	१९	०	१९	१८	०	१८	१९	८.४
१०	धर्माबाद	२७६	०	२७६	२७	०	२७	१०	०	१०	२७	१३
११	बिलोली	६९०	०	६९०	२०	०	२०	१८	०	१८	२०	१४
१२	नायगाव	५९२	०	५९२	१७	०	१७	१७	०	१७	१७	९.६
१३	लोहा	८१७	०	८१७	१९	०	१९	१४	०	१४	१९	९.७
१४	कंधार	४४७	०	४४७	२३	०	२३	३४	०	३४	२३	१४.९
१५	मुखेड	८८९	०	८८९	१०	०	१०	४०	०	४०	१०	१२.६
१६	देगलूर	६०२	०	६०२	२५	०	२५	४१	०	४१	२५	१६.८
एकूण जिल्हा		९०९४	०	९०९४	३७४	०	३७४	४४९	०	४४९	३७४	२७४.२
आधार - १. प्रकल्प संचालक, जिल्हा ग्रामीण विकास यंत्रणा, जि.प. नांदेड												
२. जिल्हा अग्रणी बँक, नांदेड												
३. जिल्हा मध्यवर्ती सहकारी बँक, नांदेड												

तक्ता ४.९  
जिल्ह्यातील बचत गट

जिल्हा :- नांदेड										संदर्भ वर्ष :- २०१३-१४		
निर्मित बचत गट (संख्या)												
जिल्हा ग्रामिण विकास यंत्रणा (दा.रे.खा.कु)												
. क.	तालुका	मागील वर्षअखेर	अहवाल वर्षात	एकूण (३+४)	एकूणपैकी महिला बचतगट	एकूणपैकी कार्यरत असलेले बचत गट	प्रथम प्रतवारी झालेले एकूण बचत गट	द्वितीय प्रतवारी झालेले एकूण बचत गट	व्यवसाय करीत असलेले बचतगट			
					ट	बचत गट	बचत गट	बचत गट	प्राथमिक क्षेत्र	द्वितीय क्षेत्र	तृतीय क्षेत्र	
१	२	३	४	५	६	७	८	९	१०	११	१२	
१	माहुर	६७०	८	६७८	६३७	२४७	७	१८	१५	०	३	
२	किनवट	५०५	५	५१०	४८८	४०४	४७	१९	१८	०	१	
३	हिमायतन गर	४९३	६	४९९	४४१	२९२	४१	२३	१९	०	४	
४	हदगाव	११५४	१४	११६८	१०९५	४१४	८१	३२	२६	०	६	
५	अधापूर	३७१	१४	३८५	२४१	३९८	३२	१४	१३	०	१	
६	नांदेड	४८१	१६	४९७	४७०	३९०	२६	२०	१७	२	१	
७	मुदखेड	२९६	१३	३०९	३८९	२१३	१३	८	७	१	०	
८	भोकर	३७१	१२	३८३	३२६	३५२	१०	१३	१०	३	०	
९	उमरी	३४२	१०	३५२	२९९	२६२	१८	९	७	०	२	
१०	धर्माबाद	२६८	८	२७६	२४६	२३२	१०	१३	१३	०	०	
११	बिलोली	६७९	११	६९०	६२९	३७१	१८	१२	१२	०	०	
१२	नायगांव	५८६	६	५९२	५६५	२१२	१७	९	९	०	०	
१३	लोहा	८०५	१२	८१७	६२०	२९९	१४	८	७	०	१	
१४	कंधार	४३९	८	४४७	४१२	२४८	३४	१४	१३	१	०	
१५	मुखेड	८७७	१२	८८९	८४९	१६०	४०	९	९	०	०	
१६	देगलूर	५९१	११	६०२	५०१	४०२	२७	१८	११	२	५	
एकूण जिल्हा		८९२८	१६६	९०९४	८२०८	४८९६	४३५	२३९	२०६	९	२४	

निर्मित बचत गट (संख्या)									
महिला आर्थिक विकास महामंडळ									
मागील वर्षअखेर	अहवाल वर्षात	एकूण (१३+१४)	एकूणपैकी महिला बचतगट	एकूणपैकी कार्यरत असलेले बचत गट	प्रथम प्रतवारी झालेले एकूण बचत गट	द्वितीय प्रतवारी झालेले एकूण बचत गट	व्यवसाय करीत असलेले बचतगट		
१	२	३	४	५	६	७	प्राथमिक स्वरूपाचे	द्वितीय स्वरूपाचे	तृतीय स्वरूपाचे
१३	१४	१५	१६	१७	१८	१९	२०	२१	२२
८४	२३	१०७	१०७	५६	४२	१४	३९	१७	२
२२४	३२	२५६	२५६	१७५	१०७	६८	९५	२२	६
८६	७	९३	९३	४४	२६	१८	४९	१४	०
९७	१	९८	९८	५६	३१	२५	७५	२३	०
१९५	८	२०३	२०३	१५२	९४	५८	११४	५२	१२
२५७	१८०	४३७	४३७	३६९	२९५	७४	१९५	५९	६०
२०	०	२०	२०	०	०	०	०	०	०
२२३	१३	२३६	२३६	९१	५६	३५	१४	५	०
२७७	२६	३०३	३०३	२००	१२०	४६	३६	१९	०
०	०	०	०	०	०	०	०	०	०
२२८	२१	२४९	२४९	१९२	११९	७३	६२	२८	२
२४४	१९	२६३	२६३	१६१	१०१	६०	१९६	९४	२६
४५	०	४५	४५	३२	२०	१२	१४	५	०
१९०	१२	२०२	२०२	१६५	९५	७०	२८	६	०
२१९	१५	२३४	२३४	१२३	१२०	६५	४५	२१	०
२५४	४०	२९४	२९४	१५२	११२	४०	२२३	१०२	४१
२६४३	३९७	३०४०	३०४०	१९६८	१३३८	६५८	११८५	४६७	१४९

५

कृषि संलग्न सेवा

तक्ता ५.१  
जमिनीचा वापर  
हेक्टर मध्ये

जिल्हा :- नांदेड				संदर्भ वर्ष :- २०१३-१४			
अ. क्र.	तालुका	एकूण भौगोलिक क्षेत्र	जंगल व्याप्त क्षेत्र	शेतीला उपलब्ध नसलेले क्षेत्र			पडीत जमिनीव्यतिरिक्त लागवड न झालेली
				बागरी शेती वापराखा लील जमीन	पडाल/लागवडी लायक नसलेली जमीन	एकूण (५+६)	
१	२	३	४	५	६	७	८
१	माहुर	५३००२	५८८	६६०	७१७	१३७७	८६०
२	किनवट	१५०१०७	५२८७२	५३३८	५८०३	१११४१	५५४६
३	हिमायतनगर	४५५९०	३५२९	९५०	२४१७	३३६७	३३८
४	हदगाव	१०२४६९	७४९९	२०२०	५१३६	७१५६	७१८
५	अधापूर	२३९०५	५४२	४४४	१००७	१४५१	११२१
६	नांदेड	३८२६२	६९१	५६७	१२८०	१८४७	१४३१
७	मुदखेड	३३८८७	६३५	५२१	११८१	१७०२	१३१४
८	भोकर	६३९१८	७२४४	१६६१	१५६९	३२३०	९२३
९	उमरो	४५६८७	५९२७	१०६२	१००३	२०६५	५९०
१०	धर्माबाद	३८३५६	३१७	३४९	८९९	१२४८	२२५०
११	बिलोली	५३९९९	१५२४	५७६	१४८५	२०६१	३७१८
१२	नायगाव	६०२०६	१५३७	५९१	१५२४	२११५	३८१५
१३	लोहा	१४७५१	२२५४	४०७३	२७२८	६८०९	५७७७
१४	कंधार	८३०११	२८०६	२६८३	२८०९	५४९२	१२००
१५	मुखेड	९६७८२	२८५२	२२४३	१८७५	४११८	१६३१
१६	देगलूर	६०४२२	९११	१२६३	२२१०	३४७३	१२२९
एकूण जिल्हा		१०४४३५४	९१७४८	२५००९	३३६४३	५८६४४	३२४६९

पडीत जमीन			निव्वळ क्षेत्र	एकापेक्षा अधिक (दुसोटा क्षेत्र)	लागवडी खालील एकूण क्षेत्र (१२+१३)	लागवडी लायक क्षेत्र
चालू पड	इतर पड	एकूण पड (१+१०)				
९	१०	११	१२	१३	१४	१५
३४१५	१००	३५१५	४६६६२	५०१७	५१६७९	५४९००
२४७९	२२६	२७०५	७७८४३	९७६६	८७६०९	६५८००
३१४१	२३६	३३७७	३४९७९	५४०४	४०३८३	२४६००
६२३८	४५९	६६९७	८०३९९	९९७१	९०३७०	८०४००
४२२८	२२४	२६५२	१८१३९	४८६१	२३०००	१४२००
६२३५	५४२	६७७७	२७५१६	१२६२६	४०१४२	२८३००
५१४९	१४४	५२९३	२४९४३	५४४६	३०३८९	१५२००
४७१४	२१४	४९२८	४७५९३	५५९८	५३१९१	४५९००
२९९९	४७८	३४७७	३३६२८	४०७९	३७७०७	२५०००
६३९६	५४९	६९४५	२७५९२	१०२१०	३७८०२	२४८००
२९४८	३५८	३३०६	४३३९०	१७४०१	६०७९१	३०७००
५२५४	६४७	५९०१	४६८३८	१९८८३	६६७२१	४५१००
८६४७	९८२	९६२९	७०२९४	७१९१	७७४८५	७१७००
५२१६	८७४	६०९०	६७४२३	४०२७	७१४५०	६१५००
८०५९	३२२	८३८१	७९८००	१०१२१	८९९२१	८४८००
५२६९	३०५	५५७४	४९२१५	१७६४५	६६८६०	४८९००
८०३८७	६६६०	८५२४७	७७६२५४	१४९२४६	९२५५००	७२१८००

आधार - जिल्हा कृषि अधीक्षक, नांदेड

तक्ता ५.२  
निरनिराळ्या पिकांखालील क्षेत्र

हेक्टर मध्ये

जिल्हा :- नांदेड		संदर्भ वर्ष :- २०१३-१४									
		पीक क्षेत्र : २०१३-१४									
		ओलीत क्षेत्र : २००१-०२									
अ. क्र.	तालुका	तांदूळ		गहू		खरीप ज्वारी		रब्बी ज्वारी		एकूण ज्वारी	
		पिकांखाली ल क्षेत्र	ओलिता चे क्षेत्र	पिकांखाली ल क्षेत्र	ओलिता चे क्षेत्र	पिकांखा लील क्षेत्र	ओलिता चे क्षेत्र	पिकांखाली ल क्षेत्र	ओलिताचे क्षेत्र	पिकांखाली ल क्षेत्र	ओलिता चे क्षेत्र
१	२	३	४	५	६	७	८	९	१०	११	१२
१	माहुर	१३	०	७२१	०	२२६०	०	८०	०	२३४०	०
२	किनवट	५१७	०	२३३५	०	५४६४	०	१०२०	०	६४८४	०
३	हिमायतन गर	२५	०	२४५१	०	३३१७	०	३६०	०	३६७७	०
४	हदगाव	०	०	६२४४	०	८१००	०	२९५	०	८३९५	०
५	अर्धापूर	०	०	२८८५	०	१६९२	०	२७७	०	१९६९	०
६	नांदेड	०	०	८२५५	०	२९२२	०	४१०४	०	७०२६	०
७	मुदखेड	०	०	१४६५	०	३४२९	०	९३१	०	४३६०	०
८	भोकर	१४४	०	२४००	०	५७७२	०	२१०	०	५९८२	०
९	उमरी	०	०	१०५३	०	२४६७	०	१०५०	०	३५१७	०
१०	धर्माबाद	८२	०	१२००	०	५८३	०	४२००	०	४७८३	०
११	बिलोली	२२०	०	७१४	०	७३७	०	६३०६	०	७०४३	०
१२	नायगांव	४२	०	३८८३	०	८४७५	०	५२९२	०	१३७६७	०
१३	लोहा	७४	०	१८६१	०	१३४१६	०	१५७०	०	१४९८६	०
१४	कंधार	३५	०	१७००	०	१३५०४	०	१०७	०	१३६११	०
१५	मुखेड	०	०	१९६७	०	१३८४३	०	१७३७	०	१५५८०	०
१६	देगलूर	१९५	०	६३४	०	२३४९	०	३८६४	०	६२१३	०
एकुण जिल्हा		१३४७	०	३९७६८	०	८८३३०	०	३१४०३	०	११९७३३	०

जिल्हा :- नांदेड		संदर्भ वर्ष :- २०१३-१४									
अ. क्र.	तालुका	बाजरी		मका		वरी		नाचणी		राळा	
		पिकांखाली ल क्षेत्र	ओलिता चे क्षेत्र	पिकांखाली ल क्षेत्र	ओलिता चे क्षेत्र	पिकांखा लील क्षेत्र	ओलिता चे क्षेत्र	पिकांखाली ल क्षेत्र	ओलिताचे क्षेत्र	पिकांखाली ल क्षेत्र	ओलिता चे क्षेत्र
१	२	३	४	५	६	७	८	९	१०	११	१२
१	माहुर	०	०	०	०	०	०	०	०	०	०
२	किनवट	०	०	१९	०	०	०	०	०	०	०
३	हिमायतन गर	०	०	०	०	०	०	०	०	०	०
४	हदगाव	०	०	१००	०	०	०	०	०	०	०
५	अर्धापूर	०	०	०	०	०	०	०	०	०	०
६	नांदेड	०	०	१९	०	०	०	०	०	०	०
७	मुदखेड	०	०	०	०	०	०	०	०	०	०
८	भोकर	०	०	०	०	०	०	०	०	०	०
९	उमरी	०	०	०	०	०	०	०	०	०	०
१०	धर्माबाद	०	०	०	०	०	०	०	०	०	०
११	बिलोली	०	०	०	०	०	०	०	०	०	०
१२	नायगांव	०	०	०	०	०	०	०	०	०	०
१३	लोहा	५०	०	०	०	०	०	०	०	०	०
१४	कंधार	०	०	३४	०	०	०	०	०	०	०
१५	मुखेड	१००	०	०	०	०	०	०	०	०	०
१६	देगलूर	०	०	२०	०	०	०	०	०	०	०
एकुण जिल्हा		१५०	०	१९२	०	०	०	०	०	०	०

जिल्हा :- नांदेड		संदर्भ वर्ष :- २०१३-१४									
		पीक क्षेत्र : २०१३-१४									
		ओलीत क्षेत्र : २००१-०२									
अ. क्र.	तालुका	सावा		भादली		इतर तृणधान्ये		एकूण तृणधान्ये		हरभरा	
		पिकांखाली ल क्षेत्र	ओलिता चे क्षेत्र	पिकांखाली ल क्षेत्र	आलिता चे क्षेत्र	पिकांखाली ल क्षेत्र	ओलिता चे क्षेत्र	पिकांखाली ल क्षेत्र	ओलिताचे क्षेत्र	पिकांखाली ल क्षेत्र	ओलिता चे क्षेत्र
१	२	२३	२४	२५	२६	२७	२८	२९	३०	३१	३२
१	माहुर	०	०	०	०	०	०	३०७४	०	४१००	०
२	किनवट	०	०	०	०	०	०	९३५५	०	५०४२	०
३	हिमायतन गर	०	०	०	०	०	०	६१५३	०	७३४१	०
४	हदगाव	०	०	०	०	०	०	१४७३९	०	१२९४५	०
५	अधापूर	०	०	०	०	०	०	४८५४	०	१६९३	०
६	नांदेड	०	०	०	०	११२	०	१५५१२	०	६२७७	०
७	मुदखेड	०	०	०	०	०	०	५८२५	०	३०५०	०
८	भोकर	०	०	०	०	०	०	८५२६	०	२८५०	०
९	उमरी	०	०	०	०	०	०	४५७०	०	१८९४	०
१०	धर्माबाद	०	०	०	०	०	०	६०६५	०	१०८५०	०
११	बिलोली	०	०	०	०	०	०	७९७७	०	१३६९६	०
१२	नायगांव	०	०	०	०	१६५	०	१७८५७	०	९२३८	०
१३	लोहा	०	०	०	०	१००	०	१६९२७	०	२९४५	०
१४	कंधार	०	०	०	०	६१	०	१५४६७	०	२०७३	०
१५	मुखेड	०	०	०	०	०	०	१७५४७	०	५६०४	०
१६	देगलूर	०	०	०	०	०	०	७०६२	०	१२४९९	०
एकूण जिल्हा		०	०	०	०	४३८	०	२६०५	०	१०२०९७	०

जिल्हा :- नांदेड		संदर्भ वर्ष :- २०१३-१४									
		पीक क्षेत्र : २०१३-१४									
		ओलीत क्षेत्र : २००१-०२									
अ. क्र.	तालुका	तूर		मुग		उडीद		कुळीथ		मठ	
		पिकांखाली ल क्षेत्र	ओलिता चे क्षेत्र	पिकांखाली ल क्षेत्र	आलिता चे क्षेत्र	पिकांखाली ल क्षेत्र	ओलिता चे क्षेत्र	पिकांखाली ल क्षेत्र	ओलिताचे क्षेत्र	पिकांखाली ल क्षेत्र	ओलिता चे क्षेत्र
१	२	३३	३४	३५	३६	३७	३८	३९	४०	४१	४२
१	माहुर	३४००	०	१७५	०	२१०	०	०	०	०	०
२	किनवट	५०८४	०	९२७	०	११५३	०	०	०	०	०
३	हिमायतन गर	२४३२	०	३९९	०	४०४	०	०	०	०	०
४	हदगाव	६४००	०	१४८०	०	१७३०	०	०	०	०	०
५	अधापूर	९५३	०	५३७	०	५१८	०	०	०	०	०
६	नांदेड	१२६४	०	७४४	०	८५८	०	०	०	०	०
७	मुदखेड	१३१०	०	४४४	०	३०४	०	०	०	०	०
८	भोकर	३९३६	०	५३७	०	६८७	०	०	०	०	०
९	उमरी	१७१६	०	९८८	०	१२१०	०	०	०	०	०
१०	धर्माबाद	१८२३	०	१८३७	०	३६२८	०	०	०	०	०
११	बिलोली	३०१७	०	३९१३	०	५०९३	०	०	०	०	०
१२	नायगांव	२३३७	०	१४४२	०	१४०५	०	०	०	०	०
१३	लोहा	५६४८	०	१५०५	०	११६७	०	०	०	०	०
१४	कंधार	५६८३	०	१६८३	०	१५०७	०	०	०	०	०
१५	मुखेड	७६२१	०	५७१७	०	५२२१	०	०	०	०	०
१६	देगलूर	४४०९	०	५९७०	०	५२४७	०	०	०	०	०
एकूण जिल्हा		५७०३३	०	२८२९८	०	३०३४२	०	०	०	०	०



जिल्हा :- नांदेड		संदर्भ वर्ष :- २०१३-१४									
		पीक क्षेत्र : २०१३-१४									
		ओलीत क्षेत्र : २००१-०२									
अ. क्र.	तालुका	वाल		वाटाणा		इतर कडधान्ये		एकूण कडधान्ये		एकूण अन्नधान्ये	
		पिकांखाली ल क्षेत्र	ओलिता चे क्षेत्र	पिकांखाली ल क्षेत्र	ओलिता चे क्षेत्र	पिकांखाली ल क्षेत्र	ओलिता चे क्षेत्र	पिकांखाली ल क्षेत्र	ओलिता चे क्षेत्र	पिकांखाली ल क्षेत्र	ओलिता चे क्षेत्र
१	२	४३	४४	४५	४६	४७	४८	४९	५०	५१	५२
१	माहुर	०	०	०	०	०	०	७८८५	०	१०९५९	०
२	किनवट	०	०	०	०	०	०	१२२०६	०	२१५६१	०
३	हिमायतन गर	०	०	०	०	०	०	१०५७६	०	१६७२९	०
४	हदगाव	०	०	०	०	०	०	२२५५५	०	३७२९४	०
५	अधोपूर	०	०	०	०	०	०	३७०१	०	८५५५	०
६	नांदेड	०	०	०	०	२	०	९१४५	०	२४६५७	०
७	मुदखेड	०	०	०	०	०	०	५१०८	०	१०९३३	०
८	भोकर	०	०	०	०	५	०	८०१५	०	१६५४१	०
९	उमरी	०	०	०	०	०	०	५८०८	०	१०३७८	०
१०	धर्माबाद	०	०	०	०	१००	०	१८२३८	०	२४३०३	०
११	बिलोली	०	०	०	०	०	०	२५७१९	०	३३६९६	०
१२	नायगांव	०	०	०	०	१६३	०	१४५८५	०	३२४४२	०
१३	लोहा	०	०	०	०	०	०	११२६५	०	२८१९२	०
१४	कंधार	०	०	०	०	४७	०	१०९९३	०	२६४६०	०
१५	मुखेड	०	०	०	०	०	०	२४१६३	०	४१७१०	०
१६	देगलूर	०	०	०	०	०	०	२८१२५	०	३५१८७	०
	एकूण जिल्हा	०	०	०	०	३१७	०	२१८०८७	०	३७९५९७	०

जिल्हा :- नांदेड		संदर्भ वर्ष :- २०१३-१४									
		पीक क्षेत्र : २०१३-१४									
		ओलीत क्षेत्र : २००१-०२									
अ. क्र.	तालुका	ऊस		मिरचा		लसूण		इतर मसाल्याच पदार्थ		एकूण मसाल्याच	
		पिकांखाली ल क्षेत्र	ओलिता चे क्षेत्र	पिकांखाली ल क्षेत्र	ओलिता चे क्षेत्र	पिकांखाली ल क्षेत्र	ओलिता चे क्षेत्र	पिकांखाली ल क्षेत्र	ओलिता चे क्षेत्र	पिकांखाली ल क्षेत्र	ओलिता चे क्षेत्र
१	२	५३	५४	५५	५६	५७	५८	५९	६०	६१	६२
१	माहुर	०	०	-	-	-	-	-	-	-	-
२	किनवट	५०	०	-	-	-	-	-	-	-	-
३	हिमायतन गर	७९०	०	-	-	-	-	-	-	-	-
४	हदगाव	१६००	०	-	-	-	-	-	-	-	-
५	अधोपूर	१३५५	०	-	-	-	-	-	-	-	-
६	नांदेड	१८३	०	-	-	-	-	-	-	-	-
७	मुदखेड	६५३१	०	-	-	-	-	-	-	-	-
८	भोकर	६१८	०	-	-	-	-	-	-	-	-
९	उमरी	१८५६	०	-	-	-	-	-	-	-	-
१०	धर्माबाद	०	०	-	-	-	-	-	-	-	-
११	बिलोली	१४९	०	-	-	-	-	-	-	-	-
१२	नायगांव	०	०	-	-	-	-	-	-	-	-
१३	लोहा	८९७	०	-	-	-	-	-	-	-	-
१४	कंधार	६८१	०	-	-	-	-	-	-	-	-
१५	मुखेड	६४३	०	-	-	-	-	-	-	-	-
१६	देगलूर	९५	०	-	-	-	-	-	-	-	-
	एकूण जिल्हा	१५४४८	०	-	-	-	-	०	-	-	-

जिल्हा :- नांदेड		संदर्भ वर्ष :- २०१३-१४									
		पीक क्षेत्र : २०१३-१४									
		ओलीत क्षेत्र : २००१-०२									
अ. क्र.	तालुका	अंबा		द्राक्षे		लिंबू वगैीय फळे		केळी		इतर फळे	
		पिकांखाली ल क्षेत्र	ओलिता चे क्षेत्र	पिकांखाली ल क्षेत्र	आील ताचे क्षेत्र	पिकांखा लील क्षेत्र	ओलिता चे क्षेत्र	पिकांखाली ल क्षेत्र	ओलिताचे क्षेत्र	पिकांखाली ल क्षेत्र	ओलिता चे क्षेत्र
१	२	६३	६४	६५	६६	६७	६८	६९	७०	७१	७२
१	माहुर	०	-	-	-	०	-	०	-	-	-
२	किनवट	०	-	-	-	०	-	०	-	-	-
३	हिमायतन गर	०	-	-	-	०	-	०	-	-	-
४	हदगाव	०	-	-	-	०	-	०	-	-	-
५	अधापूर	०	-	-	-	०	-	०	-	-	-
६	नांदेड	०	-	-	-	०	-	०	-	-	-
७	मुदखेड	०	-	-	-	०	-	०	-	-	-
८	भोकर	०	-	-	-	०	-	०	-	-	-
९	उमरी	०	-	-	-	०	-	०	-	-	-
१०	धर्माबाद	०	-	-	-	०	-	०	-	-	-
११	बिलोली	०	-	-	-	०	-	०	-	-	-
१२	नायगांव	०	-	-	-	०	-	०	-	-	-
१३	लोहा	०	-	-	-	०	-	०	-	-	-
१४	कंधार	०	-	-	-	०	-	०	-	-	-
१५	मुखेड	०	-	-	-	०	-	०	-	-	-
१६	देगलूर	०	-	-	-	०	-	०	-	-	-
एकुण जिल्हा		०	-	-	-	०	-	०	-	-	-

जिल्हा :- नांदेड		संदर्भ वर्ष :- २०१३-१४									
		पीक क्षेत्र : २०१३-१४									
		ओलीत क्षेत्र : २००१-०२									
अ. क्र.	तालुका	एकूण फळे		बटाटे		कांदे		वांगी		टोमॅटो	
		पिकांखाली ल क्षेत्र	ओलिता चे क्षेत्र	पिकांखाली ल क्षेत्र	आील ताचे क्षेत्र	पिकांखा लील क्षेत्र	ओलिता चे क्षेत्र	पिकांखाली ल क्षेत्र	ओलिताचे क्षेत्र	पिकांखाली ल क्षेत्र	ओलिता चे क्षेत्र
१	२	७३	७४	७५	७६	७७	७८	७९	८०	८१	८२
१	माहुर	०	०	-	-	०	०	-	-	-	-
२	किनवट	०	०	-	-	०	०	-	-	-	-
३	हिमायतन गर	०	०	-	-	०	०	-	-	-	-
४	हदगाव	०	०	-	-	०	०	-	-	-	-
५	अधापूर	०	०	-	-	०	०	-	-	-	-
६	नांदेड	०	०	-	-	०	०	-	-	-	-
७	मुदखेड	०	०	-	-	०	०	-	-	-	-
८	भोकर	०	०	-	-	०	०	-	-	-	-
९	उमरी	०	०	-	-	०	०	-	-	-	-
१०	धर्माबाद	०	०	-	-	०	०	-	-	-	-
११	बिलोली	०	०	-	-	०	०	-	-	-	-
१२	नायगांव	०	०	-	-	०	०	-	-	-	-
१३	लोहा	०	०	-	-	०	०	-	-	-	-
१४	कंधार	०	०	-	-	०	०	-	-	-	-
१५	मुखेड	०	०	-	-	०	०	-	-	-	-
१६	देगलूर	०	०	-	-	०	०	-	-	-	-
एकुण जिल्हा		०	०	०	-	०	०	०	-	-	-

जिल्हा :- नांदेड		संदर्भ वर्ष :- २०१३-१४									
		पीक क्षेत्र : २०१३-१४									
		ओलीत क्षेत्र : २००१-०२									
अ. क्र.	तालुका	इतर भाजापाला		एकूण भाजापाला		एकूण फळ		कापूस		इतर तंतु पीक	
		पिकांखाली ल क्षेत्र	ओलिता चे क्षेत्र	पिकांखाली ल क्षेत्र	आील ताचे क्षेत्र	पिकांखा लील क्षेत्र	ओलिता चे क्षेत्र	पिकांखाली ल क्षेत्र	ओलिताचे क्षेत्र	पिकांखाली ल क्षेत्र	ओलिता चे क्षेत्र
१	२	८३	८४	८५	८६	८७	८८	८९	९०	९१	९२
१	माहुर	-	-	०	०	०	०	३४२५०	०	०	०
२	किनवट	-	-	०	०	०	०	३०५००	०	०	०
३	हिमायतन गर	-	-	०	०	०	०	२२२००	०	०	०
४	हदगाव	-	-	०	०	०	०	२६९००	०	०	०
५	अर्धापूर	-	-	०	०	०	०	६०५०	०	०	०
६	नांदेड	-	-	०	०	०	०	४८००	०	०	०
७	मुदखेड	-	-	०	०	०	०	४१५०	०	०	०
८	भोकर	-	-	०	०	०	०	३२८००	०	०	०
९	उमरी	-	-	०	०	०	०	१२३००	०	०	०
१०	धर्माबाद	-	-	०	०	०	०	१२२००	०	०	०
११	बिलोली	-	-	०	०	०	०	१०९००	०	०	०
१२	नायगांव	-	-	०	०	०	०	२३१००	०	०	०
१३	लोहा	-	-	०	०	०	०	१८९००	०	०	०
१४	कंधार	-	-	०	०	०	०	२३१००	०	०	०
१५	मुखेड	-	-	०	०	०	०	२०२००	०	०	०
१६	देगलूर	-	-	०	०	०	०	२१०००	०	०	०
एकूण जिल्हा		-	-	०	०	०	०	३E+०५	०	०	०

जिल्हा :- नांदेड		संदर्भ वर्ष :- २०१३-१४									
		पीक क्षेत्र : २०१३-१४									
		ओलीत क्षेत्र : २००१-०२									
अ. क्र.	तालुका	एकूण तंतु पीके		भूईमूग		सुर्यफूल		करडई		सायाबीन	
		पिकांखाली ल क्षेत्र	ओलिता चे क्षेत्र	पिकांखाली ल क्षेत्र	आील ताचे क्षेत्र	पिकांखा लील क्षेत्र	ओलिता चे क्षेत्र	पिकांखाली ल क्षेत्र	ओलिताचे क्षेत्र	पिकांखाली ल क्षेत्र	ओलिता चे क्षेत्र
१	२	९३	९४	९५	९६	९७	९८	९९	१००	१०१	१०२
१	माहुर	३४२५०	०	०	०	०	०	०	-	१२१०४	०
२	किनवट	३०५००	०	०	०	०	०	०	-	१७७७६	०
३	हिमायतन गर	२२२००	०	०	०	०	०	०	-	४८३५	०
४	हदगाव	२६९००	०	०	०	०	०	०	-	३९०९०	०
५	अर्धापूर	६०५०	०	०	०	०	०	०	-	७९४८	०
६	नांदेड	४८००	०	०	०	०	०	०	-	१६०७८	०
७	मुदखेड	४१५०	०	०	०	०	०	०	-	८००९	०
८	भोकर	३२८००	०	०	०	०	०	०	-	६९१२	०
९	उमरी	१२३००	०	०	०	०	०	०	-	१२६८२	०
१०	धर्माबाद	१२२००	०	०	०	०	०	०	-	८३२३	०
११	बिलोली	१०९००	०	०	०	०	०	०	-	१५९७६	०
१२	नायगांव	२३१००	०	०	०	०	०	०	-	१९९१२	०
१३	लोहा	१८९००	०	५६	०	६०	०	०	-	२५१२२	०
१४	कंधार	२३१००	०	०	०	०	०	०	-	२६६८२	०
१५	मुखेड	२०२००	०	०	०	०	०	०	-	३६०९७	०
१६	देगलूर	२१०००	०	०	०	०	०	०	-	१५५३५	०
एकूण जिल्हा		३०३३५०	०	५६	०	६०	०	०	०	२७३०८६	०

जिल्हा :- नांदेड		संदर्भ वर्ष :- २०१३-१४									
		पीक क्षेत्र : २०१३-१४									
		ओलीत क्षेत्र : २००१-०२									
अ. क्र.	तालुका	इतर गळीत धान्ये		एकूण गळीत धान्ये		इतर औषधी व मादक पदार्थ		एकूण औषधी व मादक पदार्थ		एकूण चारा पिके	
		पिकांखाली ल क्षेत्र	ओलिता चे क्षेत्र	पिकांखाली ल क्षेत्र	ओलिता चे क्षेत्र	पिकांखाली ल क्षेत्र	ओलिता चे क्षेत्र	पिकांखाली ल क्षेत्र	ओलिताचे क्षेत्र	पिकांखाली ल क्षेत्र	ओलिता चे क्षेत्र
१	२	१०३	१०४	१०५	१०६	१०७	१०८	१०९	११०	१११	११२
१	माहुर	०	-	१२१०४	०	---	---	---	---	---	०
२	किनवट	०	-	१७७७६	०	---	---	---	---	---	०
३	हिमायतन गर	०	-	४८३५	०	---	---	---	---	---	०
४	हदगाव	०	-	३९०९०	०	---	---	---	---	---	०
५	अर्धापूर	०	-	७९४८	०	---	---	---	---	---	०
६	नांदेड	३०३	-	१६०७८	०	---	---	---	---	---	०
७	मुदखेड	०	-	८००९	०	---	---	---	---	---	०
८	भोकर	०	-	६९१२	०	---	---	---	---	---	०
९	उमरी	०	-	१२६८२	०	---	---	---	---	---	०
१०	धर्माबाद	१००	-	८३२३	०	---	---	---	---	---	०
११	बिलोली	०	-	१५९७६	०	---	---	---	---	---	०
१२	नायगांव	२२५	-	१९९१२	०	---	---	---	---	---	०
१३	लोहा	१००	-	२५१२७	०	---	---	---	---	---	०
१४	कंधार	८२	-	२६६८२	०	---	---	---	---	---	०
१५	मुखेड	०	-	३६०९७	०	---	---	---	---	---	०
१६	देगलूर	१५०	-	१५५३५	०	---	---	---	---	---	०
एकूण जिल्हा		९६०	-	२७३०८६	०	---	---	---	---	---	०

जिल्हा :- नांदेड		संदर्भ वर्ष :- २०१३-१४									
		पीक क्षेत्र : २०१३-१४									
		ओलीत क्षेत्र : २००१-०२									
अ. क्र.	तालुका	संकीर्ण अखाद्य पिके		एकूण अखाद्य पिके		एकूण खाद्य पिके		लागवडीखालील एकूण क्षेत्र		दुसोटा क्षेत्र	
		पिकांखाली ल क्षेत्र	ओलिता चे क्षेत्र	पिकांखाली ल क्षेत्र	ताचे क्षेत्र	पिकांखाली ल क्षेत्र	ओलिता चे क्षेत्र	पिकांखाली ल क्षेत्र	ओलिताचे क्षेत्र	पिकांखाली ल क्षेत्र	ओलिता चे क्षेत्र
१	२	११३	११४	११५	११६	११७	११८	११९	१२०	१२१	१२२
१	माहुर	---	-	०	०	२३०६३	०	१९६७९	०	५०१७	०
२	किनवट	---	-	०	०	३९३८७	०	८७६०९	०	९७६६	०
३	हिमायत	---	-	०	०	२२३५४	०	४५३८०	०	५४०४	०
४	हदगाव	---	-	०	०	७६३८४	०	१०३७०	०	९९७१	०
५	अर्धापूर	---	-	०	०	१६५०३	०	२३०००	०	४८६९	०
६	नांदेड	---	-	०	०	४०७३५	०	४६१४२	०	१२५२६	०
७	मुदखेड	---	-	०	०	१८९४२	०	३०३८९	०	५४४६	०
८	भोकर	---	-	०	०	२३४५३	०	५३१९१	०	५५९८	०
९	उमरी	---	-	०	०	२३०६०	०	३७७०७	०	४०७९	०
१०	धर्माबाद	---	-	०	०	३२६२६	०	४४८०२	०	१०२१०	०
११	बिलोली	---	-	०	०	४९६७२	०	६४७४४	०	१७४०९	०
१२	नायगांव	---	-	०	०	५२३५४	०	६६७२१	०	१९८८३	०
१३	लोहा	---	-	०	०	५३३१९	०	७७४८५	०	७१९१	०
१४	कंधार	---	-	०	०	५३१४२	०	७१५००	०	४०२७	०
१५	मुखेड	---	-	०	०	७७८०७	०	८९९२१	०	१०१२१	०
१६	देगलूर	---	-	०	०	५०७२२	०	६६८६०	०	१७६४५	०
एकूण जिल्हा		---	-	०	०	६५३५२३	०	९२५५००	०	१४९२४६	०

जिल्हा :- नांदेड		संदर्भ वर्ष :- २०१३-१४ पीक क्षेत्र : २०१३-१४ ओलीत क्षेत्र : २००१-०२	
अ.	तालुका	लागवडीखालील निव्वळ क्षेत्र	
		पिकांखालील क्षेत्र	ओलिताचे क्षेत्र
१	२	१२३	१२४
१	माहुर	४६६६२	०
२	किनवट	७७८४३	०
३	हिमायत नगर	३४९७९	०
४	हदगाव	८०३९९	०
५	अर्धापूर	१८१३९	०
६	नांदेड	२७५१६	०
७	मुदखेड	२४९४३	०
८	भोकर	४७५९३	०
९	उमरी	३३६२८	०
१०	धर्माबाद	२७५९२	०
११	बिलोली	४३३९०	०
१२	नायगाव	४६८३२	०
१३	लोहा	७०२९४	०
१४	कंधार	६७४२३	०
१५	मुखेड	७९८०६	०
१६	देगलूर	४९२१५	०
एकुण जिल्हा		७७६२५४	०
आधार - जिल्हा कृषि अधीक्षक, नांदेड			

नवीन तक्ता ५.३  
जिल्ह्यात वितरीत करण्यात आलेले बियाणे

जिल्हा - नांदेड		संदर्भ वर्ष : २०१३-					
		('००० क्विंटल)					
क्षेत्र	पीक	वर्ष					टक्के वाढ
		२०१०	२०११	२०१२	२०१३	२०१४	
१	२	३	४	५	६	७	८
वर्ज नि क	खरोप	११.३	३५.४८	३५.४८	४७.४३	७२.०५	५१.९१
	रब्बी	१०.२	१५.४७	१५.४७	-	१९.०२	-
	एकूण	२२.२	५०.९५	५०.९५	४७.४३	९१.०७	९२.०१
खा ज गी	खरोप	३८.५	९०.३५	९०.३५	७६.८४	१०७.०७	३९.३४
	रब्बी	३२.८	२३.१४	२३.१४	-	५४.०९	-
	एकूण	७१.३	११३.५	११३.५	७६.८४	१६१.१६	१०९.७
एकू ण	खरोप	४९.७	१२५.८	१२५.८	१२४.३	१७९.१२	४४.१२
	रब्बी	४३.८	३८.६१	३८.६१	-	७३.११	-
	एकूण	९३.५	१६४.४४	१६४.४	१२४.३	२५२.२३	४४.१२
आधार : कृषि अधिकारी, जिल्हा परिषद, नांदेड							

तक्ता ५.४  
रासायनिक खतांचा वापर

जिल्हा - नांदेड		रासायनिक खतांचे वाटप (मे.टन)						संदर्भ : २०१३-१४		
अ. क्र.	तालुका	नियंत्रित संस्थांकडून			खाजगी संस्थांकडून			एकूण		
		खरीप	रब्बी	एकूण	खरीप	रब्बी	एकूण	खरीप	रब्बी	एकूण
१	२	३	४	५	६	७	८	९	१०	११
१	माहुर	१०३५	७५०	१७८५	१०९२५	२४०३	१३३२८	११९६०	३१५३	१५११३
२	किनवट	१५२५	१२५०	२७७५	१६०९८	४००४	२०१०२	१७६२३	५२५४	२२८७७
३	हिमायतनगर	८७८	८५०	१७२८	१२७३	२४०३	११६७६	२१५१	३२५३	५४०४
४	हदगाव	१५६०	२२५०	३८१०	१६४६३	७२०८	२३६७१	१८०२३	९४५८	२७४८१
५	अर्धापूर	१०५७	२५००	३५५७	१११६२	८००९	१९१७१	१२२२९	१०५०९	२२७२८
६	नांदेड	१४९०	४००१	५४९१	१५७३४	१२८१४	२८५४८	१७२२४	१६८१५	३४०३९
७	मुदखेड	११३९	२५००	३६३९	१२०२०	८००९	२००२९	१३१५९	१०५०९	२३६६८
८	भोकर	१२३०	१५००	२७३०	१२९८६	४८०५	१७७९१	१४२२६	६३०५	२०५२१
९	उमरी	८६६	१२५०	२११६	११४४	४००४	१३१४८	१००१०	५२५४	१५२६४
१०	धर्माबाद	९६६	१०००	१९६६	१०१९६	३२०३	१३३९९	१११६२	४२०३	१५३६५
११	बिलोली	११६३	१०००	२१६३	१२२७८	३२०३	१५४८१	१३४४१	४२०३	१७६४४
१२	नायगाव	१४८४	१२५०	२७३४	१५६६९	४००४	१९६७३	१७१५३	५२५४	२२४०७
१३	लोहा	१५२७	१२५०	२७७७	१६१२०	४००४	२०१२४	१७६४७	५२५४	२२९०१
१४	कंधार	१५६६	१२५०	२८१६	१६५२८	४००४	२०५३२	१८०९४	५२५४	२३३४८
१५	मुखेड	१६२७	१२५०	२८७७	१७१७२	४००४	२११७६	१८७९९	५२५४	२४०५३
१६	देगलूर	१२२०	१२५०	२४७०	१२८७१	४००४	१६८७५	१४०९१	५२५४	१९३४५
एकूण जिल्हा		२०३३३	२५१०१	४५४३४	२०६६३९	८००८५	२८६७२४	२२६९७२	१०५१८६	३३२१५८

आधार - कृषि विकास अधिकारी, जिल्हा परिषद, नांदेड

तक्ता ५.५  
निरनिराळ्या पिकांचे उत्पादन

(मे.टन मध्ये)

जिल्हा :- नांदेड									संदर्भ वर्ष :- २०१३-१४			
अ.	क्र.	तालुका	तांदूळ	गहू	ज्वारी	बाजरी	बाली	मका	नाचणी	इतर धान्ये	एकूण धान्ये	हरभरा
	१	२	३	४	५	६	७	८	९	१०	११	१२
	१	माहुर	०	७२१	२२६	-	-	-	-	-	२३३	४१०
	२	किनवट	०	२३३५	५४६	-	-	१९	-	-	५८८	५०४
	३	हिमायत नगर	२	२४५१	३३१	-	-	-	-	-	३५८	७३४
	४	हदगाव	०	६२४४	८१०	-	-	१००	-	-	९७२	१२९४
	५	अर्धापूर	०	२८८५	१६९	-	-	-	-	-	१९८	१६९
	६	नांदेड	०	८२५५	२९२	-	-	१९	-	-	३९४	६२७
	७	मुदखेड	०	१४६५	३४२	-	-	-	-	-	३५७	३०५
	८	भोकर	०	२४००	५७७	-	-	-	-	-	६०१	२८५
	९	उमरी	०	१०५३	२४६	-	-	-	-	-	२५७	१८९
	१०	धर्माबाद	८	१२००	५८३	-	-	-	-	-	६०३	१०८५
	११	बिलोली	२	७१४	७३७	-	-	-	-	-	७४६	१३६९
	१२	नायगांव	४	३८८३	८४७	-	-	-	-	-	८९०	९२३
	१३	लोहा	७	१८६१	१३४१	५०	-	-	-	-	१३७३	२९४
	१४	कंधार	३	१७००	१३५०	-	-	३४	-	-	१४३०	२०७
	१५	मुखेड	०	१९६७	१३८४	१००	-	-	-	-	१४०४	५६०
	१६	देगलूर	०	६३४	२३४	-	-	२०	-	-	२६२	१२४९
		एकूण जिल्हा	२६	३९७६८	१००१५	१५०	-	१९२	-	-	१०६६६	१०२०४

जिल्हा :- नांदेड								संदर्भ वर्ष :- २०१३-१४				
अ.	क्र.	तालुका	तूर	उडीद	मूग	मसूर	इतर कडधान्ये	एकूण कडधान्ये	जवस	भूईमूग	सुर्यफूल	तीळ
	१	२	१३	१४	१५	१६	१७	१८	१९	२०	२१	२२
	१	माहुर	३४०	२१	२	-	-	७७३	-	०	-	-
	२	किनवट	५०८	१२	९	-	-	१०३३	-	०	-	९
	३	हिमायत नगर	२४३	४०	४	-	-	१०२१	-	०	-	५
	४	हदगाव	६४०	१७३	१५	-	-	२१२२	-	०	-	१
	५	अर्धापूर	९५	५१	५३	-	-	३६८	-	०	-	-
	६	नांदेड	१२६	८५	७४	-	-	९१२	-	०	-	-
	७	मुदखेड	१३१	३०	४४	-	-	५१०	-	०	-	-
	८	भोकर	३९३	६८	५	-	-	७५१	-	०	-	१३
	९	उमरी	१७१	१२	१०	-	-	३८२	-	०	-	-
	१०	धर्माबाद	१८२	३६	१८	-	-	१३२१	-	०	-	-
	११	बिलोली	३०१	५०	३९	-	-	१७५९	-	०	-	-
	१२	नायगांव	२३३	१४	१४४	-	-	१३१४	-	०	१०	१२
	१३	लोहा	५६४	११६	१५०	-	-	११२४	-	५६	६०	२१
	१४	कंधार	५६८	१५०	१६८	-	-	१०९३	-	०	१८	२२
	१५	मुखेड	७६२	५२	५७	-	-	१४३१	-	०	-	-
	१६	देगलूर	४४०	५२	६०	-	-	१८०१	-	०	-	१२
		एकूण जिल्हा	५६९७	९६२	८५२	-	-	१७७१५	-	५६	८८	९५

जिल्हा :- नांदेड							संदर्भ वर्ष :- २०१३-१४				
अ. क्र.	तालुका	सोयाबी न	इतर तेलबिया	एकूण तेलबिया	ऊस	कापूस	ताग	मेस्टा (अंबाडी)	तंबाखू	औषधी पदार्थ	मसाल्याचे पदार्थ
१	२	२३	२४	२५	२६	२७	२८	२९	३०	३१	३२
१	माहुर	१२१०	-	१२१०	०	२८५	-	-	-	-	-
२	किनवट	१७७	-	१८६	०	४६६	-	-	-	-	-
३	हिमायत नगर	६९६	-	७०१	१५८०	२०६	-	-	-	-	-
४	हदगाव	३९०९	-	३९१०	१२३०	२१६९	-	-	-	-	-
५	अर्धापूर	७९४	-	७९४	१३५५	५१३	-	-	-	-	-
६	नांदेड	१६०७	-	१६०७	१८३०	५०३	-	-	-	-	-
७	मुदखेड	८००	-	८००	६५३	४९१	-	-	-	-	-
८	भोकर	६९१	-	७०४	६१८	२८९६	-	-	-	-	-
९	उमरी	१२६	-	१२६	१८५६	१२७०	-	-	-	-	-
१०	धर्माबाद	८३२	-	८३२	०	११११	-	-	-	-	-
११	बिलोली	१५९७	-	१५९७	०	१४२८	-	-	-	-	-
१२	नायगांव	१९९१	-	२०१३	०	१२२८	-	-	-	-	-
१३	लोहा	२५१२	-	२६४९	८९७	२१७८	-	-	-	-	-
१४	कंधार	२६६८	-	२७०८	६८१	१६८९	-	-	-	-	-
१५	मुखेड	३६०	-	३६०	६४३	१०६५	-	-	-	-	-
१६	देगलूर	१५५३	-	१५६५	०	१५१२	-	-	-	-	-
एकूण जिल्हा		२१५२३	-	२१७६२	११३४३	१९०९०	-	-	-	-	-

आधार :- जिल्हा कृषि आधिकारिक, नांदेड



तक्ता ५.६  
मुख्य पिकांचे दर हेक्टरी अंदाजित उत्पादन

जिल्हा - नांदेड			संदर्भ वर्ष : २०१३-१४	
१) प्रति हेक्टरी उत्पादन - किलो मध्ये			२) एकूण उत्पादन -- "००" मे. टन मध्ये	
अ. क्र.	पिकाचे नाव	प्रति हेक्टरी उत्पादन	एकूण उत्पादन	गेल्या वर्षीच्या तूलनेत शेकडा वाढ/घट
१	२	३	४	५
१	तांदूळ	१.३४	०.२६	-८२.५७
२	गहू	३९.७६	३९८	१९.१
३	ज्वारी	८८.३३	१००	५७.२७
४	बाजरी	१.५	१.५	-६५.५१
५	बाली	-	-	-९२.८६
६	मका	१.९२	-	-
७	नाचणी	-	-	-
८	इतर तृणधान्ये	-	-	-
	एकूण तृणधान्ये	१३२.८५	१०६.६६	८९.४
	हरभरा	१०२.०९	१०२	९०.२२
१०	तूर	५७.०३	५६.९७	३४.४१
११	उडीद	३०.३४	९.६२	३२.५४
१२	मूग	२८.२९	८.५२	७६.११
१३	मसूर	-	-	-
१४	इतर कडधान्ये	३.१७	-	-
	एकूण कडधान्ये	३५३.७७	१७७.११	-
१५	जवस	-	-	-
१६	भुईमूग	०.५६	०.५६	-९४.९३
१७	सुर्यफुल	०.६	०.८८	-९३
१८	तीळ	९.६	०.९५	२४.२८
१९	इतर तेलबिया	-	-	-
	एकूण तेलबिया	१०.७६	२१७.६२	-
२०	एरंडी	०	०	--
२१	ऊस	११.३४	११३.४३	-
२२	नारळ	-	-	-
२३	कापूस	१९.०१	१९०.१	१०.१६
२४	ताग	-	-	-
२५	मेस्टा (अंबाडी)	-	-	-
२६	तंबाखू	-	-	-
२७	औषधी पदार्थ	-	-	-
२८	सुंठ (आले)	-	-	-
२९	मिरची (लाल)	-	-	-
३०	लसून	-	-	-
३१	बटाटे	-	-	-

आधार- जिल्हा कृषी अधिक्षक, नांदेड

**तक्ता ५.७**  
**तालुकानिहाय पर्जन्य दिवसांची संख्या व एकूण पर्जन्य**

जिल्हा - नांदेड		संदर्भ वर्ष : २०१३-१४ (पर्जन्य - मि.मी.)				
अ. क्र.	तालुका	सरासरी		वर्ष २०१३ मधील		सरासरीच्या तुलनेत संदर्भ वर्षातील पर्जन्यातील शेकडा वाढ अथवा घट
		पर्जन्य दिवसांची संख्या	पर्जन्य	पर्जन्य दिवसांची संख्या	पर्जन्य	
१	२	३	४	५	६	७
१	माहुर	१५२	१११.९	२२	४४५.६९	-५१.१३
२	किनवट	१५२	८५३.५६	१९	३७१.०१	-५६.५३
३	हिमायतनगर	१५२	८६९.६	२१	३९३.६८	-५४.७३
४	हदगाव	१५२	९९६.४	२३	४७०.४५	-५२.७९
५	अर्धापूर	१५२	९९६.४	२४	४८५.४३	-५१.२८
६	नांदेड	१५२	८०६.६	२१	३४०.९८	-५७.७३
७	मुदखेड	१५२	८३३.३	२१	४६२.८५	-४४.४६
८	भोकर	१५२	१२४०	३२	६२८.५३	-४९.३१
९	उमरी	१५२	१२४०	२६	६२७.१२	-४९.४३
१०	धर्माबाद	१५२	९७७.३	२४	४४६.६८	-५४.२९
११	बिलोली	१५२	९७७.३	२३	४७६.०५	-५१.२९
१२	नायगांव	१५२	९००.३	२०	३००.५१	-६६.६२
१३	लोहा	१५२	९६८.१	१९	२९४.२	-६९.६१
१४	कंधार	१५२	९१५.६	२१	३७४.६६	-५९.०८
१५	मुखेड	१५२	९१५.६	२१	३९८.२	-५६.५१
१६	देगलूर	१५२	८८६.८	२१	४२५.८१	-५१.९८
एकूण जिल्हा सरासरी		२४३२	९५५.५५	२२	४३३.८७	-५४.५९

आधार -१) जिल्हा कृषि अधीक्षक, नांदेड. २) जिल्हाधिकारी कार्यालय, नांदेड

# पदुम विभाग

तक्ता ५.८  
कृत्रिम रेतन कार्यक्रमाची प्रगती

जिल्हा- नांदेड.		संदर्भ वर्ष - २०१३-१४		
तपशील	२०११-१२	२०१२-१३	२०१३-१४	२०१२-१३ च्या तुलनेत २०१३-१४ मधील शेकडा बदल
१	२	३	४	५
अ) गायी (कृत्रिम रेतन)				
१) संकरित	३८३१	३८४९	३७५२	-२.५२
२) विदेशी	३६६९	२६५८	२९०२	९.१८
३) देशी	१४५०३	१८३१८	२००५६	९.४९
एकूण (कृत्रिम रेतन)	२१७०३	२४८२५	२६७१०	७.५९
जन्मलेल्या वासरांची संख्या (गायी)	६२७३	४९४९	७२३५	४६.१९
ब) म्हशी (कृत्रिम रेतन)	१३३८१	१६०८५	१८७०५	१६.२९
जन्मलेल्या रेडकांची संख्या (म्हशी)	४०८६	४३३६	४९२५	१३.५८

आधार : जिल्हा पशुसंवर्धन अधिकारी यांचे कार्यालय, महाराष्ट्र शासन, नांदेड

तक्ता ५.९  
कृत्रिम रेतन व दुग्ध उत्पादनाची तालुकानिहाय प्रगती

जिल्हा- नांदेड										
	तालुका	२०११-१२			२०१२-१३			२०१३-१४		
		कृत्रिम रेतनाचे वार्षिक लक्ष्य	कृत्रिम रेतनाच्या साध्याची टक्केवारी	दुग्ध उत्पादन ('००० मे.टन)	कृत्रिम रेतनाचे वार्षिक लक्ष्य	कृत्रिम रेतनाच्या साध्याची टक्केवारी	दुग्ध उत्पादन ('००० मे.टन)	कृत्रिम रेतनाचे वार्षिक लक्ष्य	कृत्रिम रेतनाच्या साध्याची टक्केवारी	दुग्ध उत्पादन ('००० मे.टन)
	१	२	३	४	५	६	७	८	९	१०
१	माहुर	२६११	११.३३	०	३९९६	९.१८	०	१८९६	२५	०
२	किनवट	४१३३	२७.४८	८.४	९५५२	१३	८.४	५८९९	२७	०
३	हिमायत नगर	११८६	४४	०	११५२	६३.३६	०	१२३३	६०	०
४	हदगाव	४५३८	७१	७.८३	४४२६	७८.८	७.८३	४९८६	७७	०
५	अर्धापूर	१८१९	१६१	११७	२०४९	१८२	११७	४१०६	९९	०
६	नांदेड	१९२२	८७	३१.७	१८५२	१०२.३	३१.७	१९१६	१३३	०
७	मुदखेड	२१२४	१४६	१४४.२	२१००	१५८	१४४.२	३६४९	१०६	०
८	भोकर	२६११	५२	४७.०८	२५३०	१६१.९	४७.८	२५३०	७५	०
९	उमरी	२१२४	६५	०	२०७३	१३४	०	२०७३	८३	०
१०	धर्माबाद	१६७३	५८	०	१६४८	५३.३९	०	१६४८	५५	०
११	बिलोली	३८०९	५८	०.०३	३७२६	७४.७१	०.०३	४३५३	७७	०
१२	नायगांव	३५८६	५५	१०३.४	३४५६	५८.८८	१०३.४	३७४०	६४	०
१३	लोहा	५५९६	१०९	२५८.४	५५७८	१२९.६	२५८.४	९०९४	७९	०
१४	कंधार	५८९४	६१	१.३२	५७७२	८४.२३	१.३२	७०१९	७६	०
१५	मुखेड	४९५६	५५.२८	०	४९००	६६.८३	०	५३५३	६३	०
१६	देगलूर	४२८४	४५	१२३.३	४११४	४८.७६	१२३.३	४११४	५५	०
	एकुण जिल्हा	५२८६६	६९.१	८४३.३८	५८९२४	८८.६८	८४३.४	६३६०९	७१.१२	०

आधार: जिल्हा पशुसंवर्धन अधिकारी यांचे कार्यालय, नांदेड

पशुवैद्यकीय संस्था

जिल्हा - नांदेड					संदर्भ वर्ष :- २०१३-१४	
अ. क्र.	तालुका	पशुवैद्यकीय चिकित्सालय	पशुवैद्यकाय दवाखाने (राज्य तथा स्थानिक स्तर)	पशुवैद्यकीय प्रथमोपचार केंद्र	रेतन केंद्र	कृत्रिम रेतन केंद्रे
१	२	३	४	५	६	७
१	माहुर	०	७	३	०	१०
२	किनवट	०	१३	१५	०	२८
३	हिमायतनगर	०	१	३	०	४
४	हदगाव	०	६	७	०	१३
५	अर्धापूर	१	५	७	०	१३
६	नांदेड	१	२	४	१	६
७	मुदखेड	०	३	३	०	६
८	भोकर	०	२	७	०	९
९	उमरी	०	३	३	०	६
१०	धर्माबाद	१	३	१	०	५
११	बिलोली	०	५	६	०	११
१२	नायगांव	१	३	९	०	१३
१३	लोहा	०	७	१०	०	१७
१४	कंधार	१	९	७	०	१७
१५	मुखेड	०	७	७	०	१४
१६	देगलूर	१	२	१४	०	१७
एकूण जिल्हा		६	७८	१०६	१	१८९

आधार -जिल्हा उपआयुक्त, पशुसंवर्धन, नांदेड

तक्ता ५.११  
मान्यताप्राप्त पशुवध गृहे आणि त्यात कत्तल केलेल्या पशूंची संख्या

जिल्हा - नांदेड		संदर्भ वर्ष:- २०१३-१४							
अ. क्र.	तालुका	पशुवध गृहांची संख्या	कत्तल केलले पशू (संख्या)						
			बैल	माहिष वर्गीय	मेंढ्या/मेंढे	शळ्या/बा	कड	डुकरे	इतर
१	२	३	४	५	६	७	८	९	१०
१	माहुर	०	०	०	०	०	०	०	०
२	किनवट	२	१८९००	१२९६०	१२८००	२१९८९	०	०	६६६४९
३	हिमायतनगर	०	०	०	०	०	०	०	०
४	हदगाव	३	११०	४९	२८९	०	०	०	४४८
५	अर्धापूर	०	०	०	०	०	०	०	०
६	नांदेड	३	८५८७	२९	०	६४९	०	०	९२६५
७	मुदखेड	१	५७	०	०	१०७	०	०	१६४
८	भोकर	१	२७७	१५	०	६१२०	०	२८०	६६९२
९	उमरी	०	०	०	०	०	०	०	०
१०	धर्माबाद	१	२५८	०	३२	५३९	०	०	८२९
११	बिलोली	२	९४	०	०	१४७	०	०	२४१
१२	नायगांव	०	०	०	०	०	०	०	०
१३	लोहा	१	७६	०	०	१६५	०	०	२४१
१४	कंधार	२	१४६	०	०	१३०	०	०	२७६
१५	मुखेड	२	१३५	०	०	२००	०	०	३३५
१६	देगलूर	२	२५३	३०	०	२१४	०	०	४९७
एकूण जिल्हा		२१	२८८९३	१३०८३	१३१२१	३०२६०	०	२८०	८५६३७

आधार- जिल्हयातील नगरपालिका व पशुचिकित्सालये

तक्ता ५.१२

भूजल मत्स्यव्यवसाय

जिल्हा - नांदेड									संदर्भ वर्ष - २०१३-१४	
अ. क्र.	तालुका	नदीची लांबी (किमी)	मत्स्य व्यवसायासाठी अनुकूल क्षेत्र (तळी, सरोवरे व जलाशये)		मत्स्य व्यवसाया खाली आणलेले एकूण क्षेत्र (हेक्टर)	भूजल मत्स्य उत्पादन (मे.टन.)	पकडलेल्या माशांची उत्पादकास मिळालेली किंमत (लाखात)	मत्स्य व्यवसाय क्षेत्रासाठी वापरलेले मत्स्यबीज (लाखांत)	मत्स्य व्यवसाय सहकारी संस्था	
			संख्या	एकूण क्षेत्र (हेक्टर)					संख्या	सभासदांची संख्या
१	२	३	४	५	६	७	८	९	१०	११
१	माहुर	९६	८	१५६	१४३	११२	२२.४	३.२	५	४७६
२	किनवट	७५	७३	१३९२	१२९०	९३२	१८७.४	२०.५	१५	१०२४
३	हिमायत नगर	३९	१६	२२०	१८०	१३५	२७	४.२	४	९६
४	हदगाव	५८	४६	६९४	६५०	४६५	९३	११.५	१४	५६२
५	अर्धापूर	०	५	२४	२०	१२	२.४	०.५	१	२६
६	नांदेड	७०	२२	८२	६०	४२	८.४	१.६	३	३८०
७	मुदखेड	१५	५	५५	५०	३५	७	१.२	४	१६०
८	भोकर	०	४३	४७०	४५०	३१५	६३	९.२५	८	५४०
९	उमरी	३२	१२	२६१	२३०	१७१	३४.२	५.२	४	५३०
१०	धर्माबाद	६१	१०	८०	७०	५१	१०.२	१.७५	५	३४१
११	बिलोली	७४	२८	४४१	४००	२८०	५७	८.२५	७	३०२
१२	नायगांव	३२	११	६१	५०	३४	६.८	१.२	३	१४०
१३	लोहा	३०	२७	१३४३	१२००	८५८	१७३.६	२१.९	११	२९२
१४	कंधार	३८	८८	२२०२	२१००	१५१२	३०२.४	५९.२५	११	८७०
१५	मुखेड	३०	३६	९२८	८००	५६०	११२	१६.२५	१५	६०३
१६	देगलूर	५०	३८	४८०	३९०	२७८	५५.६	९.२५	१२	५०१
एकूण जिल्हा		७००	४६८	८८८९	८०८३	५७९२	११६४.४	१७५	१२२	६८४३

आधार :- जिल्हा मत्स्यव्यवसाय विकास अधिकारी, नांदेड



तक्ता ५.१३  
सागरी मत्स्यव्यवसाय

जिल्हा - नांदेड								संदर्भ वर्ष - २०१३-१४		
अ. क्र.	तालुका	सागर किनाऱ्याची लांबी (कि.मी.)	मत्स्य उत्पादन			सागरी मासेमारी बोटी		मासे उतरविण्याची केंद्रे	मत्स्य व्यवसाय	
			२०११-१२	२०१२-१३	२०१३-१४	एकूण	त्यापैकी यांत्रिकी		सहकारी संख्या	सभासदांची संख्या
१	२	३	४	५	६	७	८	९	१०	११
१	माहुर									
२	किनवट									
३	हिमायत नगर									
४	हदगाव									
५	अर्धापूर									
६	नांदेड									
७	मुदखेड									
८	भोकर					तक्ता लागू नाही				
९	उमरी									
१०	धर्माबाद									
११	बिलोली									
१२	नायगांव									
१३	लोहा									
१४	कंधार									
१५	मुखेड									
१६	देगलूर									
एकूण जिल्हा										

आधार :- जिल्हा मत्स्यव्यवसाय विकास अधिकारी, नांदेड

**तक्ता ५.१४**  
**शासकीय आणि सहकारी दुग्ध शाळांमधील दुग्ध उपउत्पादने**

जिल्हा - नांदेड						
अ. क्र.	उत्पादन	परिमाण	२०११-१२	२०१२-१३	२०१३-१४	२०१२-१३ च्या तुलनेत २०१३-१४ मधील शेकडा बदल
१	२	३	४	५	६	७
-१	दूध भुकटी	मेटन	-	-	-	-
-२	पांढरे लोणी	मेटन	-	-	-	-
-३	तूप	मेटन	-	-	-	-
-४	एनर्जी/दुध	बाटल्या	-	-	-	-
-५	लस्सी	"	-	-	-	-
-६	मसाला दूध	"	-	-	-	-
-७	गायीचे टिकाऊदूध	"	-	-	-	-

आधार : जिल्हा दुग्ध विकास अधिकारी, नांदेड.

**तक्ता ५.१५**

**दुग्ध विकास सहकारी संस्था**

जिल्हा - नांदेड						संदर्भ वर्ष - २०१३ - १४	
अ. क्र.	तालुका	दुग्ध विकास सहकारी संस्थांची संख्या	त्यांची एकूण सभासद	वर्षभरात सकलित केलेले दूध		शीत गृहांची संख्या	शीत गृहांची क्षमता ("०००"लिटर)
				एकूण ("०००"लिटर)	प्रतिदिन (सरासरी "०००"लिटर)		
१	२	३	४	५	६	७	८
१	माहुर	२५	०	०	०	०	०
२	किनवट	३६	०	०	०	०	०
३	हिमायत नगर	२१	५१	२७४	०.७५	०	०
४	हदगाव	४४	७१४	६०४०.०००	१६.५५	०	०.५
५	अर्धापूर	२९	४५९	३४७०.००	९.५१	०	०
६	नांदेड	६४	२०४	२२६७.००	६.२१	२	१००
७	मुदखेड	२३	१५३	४३६०.००	११.९५	०	०
८	भोकर	२१	५१	१०९५.००	३	०	०
९	उमरी	२०	०	०.००	०	०	०
१०	धर्माबाद	२७	०	०.००	०	०	०
११	बिलोली	४१	५१	३११.००	०.८५	०	०
१२	नायगांव	२३	१५३	१५९१.००	४.३६	१	०.५
१३	लोहा	२८	९१८	१५५१३.००	४२.५	१	४
१४	कंधार	३२	१०२	२३०.००	०.६३	०	०
१५	मुखेड	३१	५१	५४.००	०.१५	०	०
१६	देगलूर	३९	८६७	५८१७.००	१५.९४	१	१
एकूण जिल्हा		५०४	३७७४	४१०२२.०००	११२.४००	५	१०६

आधार :- जिल्हा दुग्धव्यवसाय विकास अधिकारी, नांदेड

# जलसंपदा व लाभक्षेत्र विभाग

तक्ता ५.१६  
जिल्ह्यातील सिंचनाच्या व पाणी उपसा करण्याच्या सोयी

जिल्हा - नांदेड											संदर्भ वर्ष :- २०१३-१४	
अ. क्र.	तालुका	मोठे प्रकल्प	मध्यम प्रकल्प	लघु सिंचन प्रकल्प		पाझर तलाव	कोल्हापूर बंधारा	भुयारी / साठवण बंधारा	उपसा जलसिंचन योजना	सिंचन विहिरी	कृषि पंप	
				राज्य	स्थानिक						डिझेल पंप	विद्युत पंप
१	माहुर	-	-	२	५	३	१२	-	-	२५३६	१३४	१०२२८
२	किनवट	-	३	२४	२७	९	६७	-	-	१८८३	१३८	६४०८
३	हिमायत नगर	-	-	०	७	१	०	-	-	१५८८	७१	७२८७
४	हदगाव	-	-	६	१२	४	२२	-	-	२७८५	९९	११८८०
५	अर्धापूर	-	-	२	३	२	७	-	-	१३८१	६२	७०६२
६	नांदेड	१	-	३	७	०	१०	-	-	१३०६	१०४	७२१६
७	मुदखेड	१	-	५	७	५	११	-	-	२०५४	१११	३१४६
८	भोकर	-	१	४	१३	५	१६	-	-	१२३३	६७	५७२४
९	उमरी	-	-	०	२	२	०	-	-	११७२	६५	३५२४
१०	धर्माबाद	-	१	१	२	१	३	-	-	१०८१	७४	६११०
११	बिलोली	-	-	५	६	३	०	-	-	२२१९	११७	६४२७
१२	नायगांव	-	-	५	१४	८	२३	-	-	८१८	९९	३०६८
१३	लोहा	-	१	४	९	७	१३	-	-	१०४१	१५१	१३८१९
१४	कंधार	१	२	३	१५	१६	१९	-	-	११३२	१६९	७४८६
१५	मुखेड	१	१	४	३०	२२	२९	-	-	१००१	१०१	६९८९
१६	देगलूर	-	१	५	१०	३	१२	-	-	९९१	११३	४६८५
<b>एकुण जिल्हा</b>		<b>४</b>	<b>१०</b>	<b>७३</b>	<b>१६९</b>	<b>९१</b>	<b>२४४</b>	<b>-</b>	<b>-</b>	<b>२४३०१</b>	<b>१६७५</b>	<b>१११०५९</b>

आधार :- १. गट विकास अधिकारी, पंचायत समिती २. कार्यकारी अभियंता, लघुपाटबंधारे विभाग [राज्य स्तर व स्थानिक स्तर] ३. कार्यकारी अभियंता, लघुपाटबंधारे विभाग [स्थानिक स्तर] जिल्हापरिषद ४. कार्यकारी अभियंता, महाराष्ट्र राज्य विद्युत मंडळ

टीप:-संबंधीत यंत्रणेकडून देण्यात आलेली माहिती कॉलम ११,१२,व १३ ची बरोबर आहे.

तक्ता ५.१७  
विविध साधनांखालील ओलिताचे क्षेत्र

जिल्हा - नांदेड							संदर्भ वर्ष : २०१३-१४
(क्षेत्र - हेक्टर)							
अ. क्र.	तालुका	ओलिताखालील क्षेत्र		ओलिता खालील निव्वळ क्षेत्र (३+४)	ओलिता खालील स्थूल क्षेत्र	एकूण लागवडी खालील स्थूल क्षेत्र	ओलिता खालील
		पृष्ठभागीय	विहिरी				स्थूल क्षेत्राची लागवडीखालील स्थूल क्षेत्राशी टक्केवारी
१	२	३	४	५	६	७	८
१	माहुर	२१२३	४४७४	६५९७	८१२५	५१६७९	१५.७२
२	किनवट	१९७८	१४९१	३४६९	५५१०	८७६०९	६.२९
३	हिमायतनगर	१८३३	४३५१	६१८४	७८४०	४०३८३	१९.४१
४	हदगाव	१५८८	२४४८	४०३६	६२५०	९०३७०	६.९१
५	नांदेड	२४३६	५२५६	७६९२	९५१०	६६७२१	१४.२५
६	मुदखेड	४६८	७६५	१२३३	३०५०	६९७६६	४.३७
७	भोकर	१६५१	३७०८	५३५९	७८६०	५३३८९	१४.७२
८	उमरी	११७२	२६२७	३७९९	४८००	५३१९१	९.०२
९	धर्माबाद	१२८४	३१६८	४४५२	५८७०	६०७०७	९.६७
१०	बिलोली	१६२४	३७६३	५३८७	६८१०	६२८०२	१०.८४
११	लोहा	९८३	२५४२	३५२५	५१७०	६०७९१	८.५
१२	कंधार	२६९६	४६१५	७३११	८६७०	६६७२१	१२.९९
१३	मुखेड	२८०२	४२६१	७०६३	८४०५	८९९२१	९.३५
१४	देगलूर	१९५८	२९८२	४९४०	६७७०	७१४५०	९.४८
एकूण जिल्हा		२४५९६	४६४५१	७१०४७	९४६४०	९२५५००	१०.२२

टिप:- अर्धापूर व नायगांव या दोन नवनिर्मित तालुक्याची माहिती स्वतंत्र उपलब्ध नसल्याने अनुक्रमे नांदेड व बिलोली या तालुक्यात समाविष्ट आहे.  
आधारजिल्हा कृषि अधीक्षक, नांदेड.

तक्ता ५.१८  
सिंचन विहिरी

जिल्हा - नांदेड			संदर्भ वर्ष :- २००१-०२		
अ. क्र.	तालुका	सिंचन विहिरींची एकूण संख्या	वापरात असलेल्या विहिरींवर बसविलेले		वापरात नसलेल्या सिंचन विहिरींची संख्या
			डिझेल पंप (संख्या)	विद्युत पंप (संख्या)	
१	२	३	४	५	६
१	माहुर	४८५३	१३४	४६८५	३४
२	किनवट	७१५०	१३८	६९८९	२३
३	हिमायतनगर	७५८५	७१	७४८६	२८
४	हदगाव	१३९७१	९९	१३८१९	५३
५	अर्धापूर	७३७५	६२	७२८७	२६
६	नांदेड	१०३७३	१०४	१०२२८	४१
७	मुदखेड	६५६४	१११	६४०८	४५
८	भोकर	६५१२	६७	६४२७	१८
९	उमरी	३१४८	६५	३०६८	१५
१०	धर्माबाद	३६१५	७४	३५२४	१७
११	बिलोली	३३०७	११७	३१४६	४४
१२	नायगांव	५८३९	९९	५७२४	१६
१३	लोहा	१२०४३	१५१	११८८०	१२
१४	कंधार	७२५३	१६९	७०६२	२२
१५	मुखेड	६२२६	१०१	६११०	१५
१६	देगलूर	७३६५	११३	७२१६	३६
एकुण जिल्हा		११३१७९	१६७५	१११०५९	४४५

आधार- जिल्हा कृषि अधिक्षक कार्यालय, नांदेड

टिप :- सन २०१३-१४ या वर्षाची आकडेवारी उपलब्ध नसल्याने सन २००१-०२ अनुसार देण्यात येत आहे.

तक्ता ५.१९  
कूपनलिका, हातपंप व विद्युत् पंप

जिल्हा - नांदेड							संदर्भ वर्ष: २०१३-१४	
अ. क्र.	तालुका	चालू वर्षातील					वर्ष अखेर	
		एकूण कूपनलिकांची संख्या	त्यापैकी उच्चक्षमता कूपनलिकांची संख्या	यशस्वी कूपनलिकांची संख्या	बसविलेल्या हातपंपांची संख्या	बसविलेल्या विद्युत्पंपांची संख्या	चालू असलेल्या हातपंपांची संख्या	चालू असलेल्या विद्युत्पंपांची संख्या
१	२	३	४	५	६	७	८	९
१	माहुर	२९१	४०	२९१	२६७	१६	७००	४३
२	किनवट	८१९	१०२	८१९	७८७	२७	२१८०	६९
३	हिमायतनगर	५०१	१९	५०१	४८१	१९	१२८७	४९
४	हदगाव	८६६	२९	८६६	८३६	२८	२३५७	८२
५	अर्धापूर	४०२	२५	४०२	३७५	२४	१०६१	६५
६	नांदेड	५६३	४७	५६३	५२५	३२	१४६२	८४
७	मुदखेड	२८५	१६	२८५	२७४	१४	७८०	३१
८	भोकर	४२९	१८	४२९	४१२	१६	१०७१	३६
९	उमरी	३८९	३६	३८९	३५६	३३	९३८	९७
१०	धर्माबाद	३३१	२९	३३१	३०७	२७	८२७	७३
११	बिलोली	६३४	३७	६३४	६०५	३१	१६८२	८६
१२	नायगांव	७४९	४७	७४९	७०५	४६	१९५९	१३०
१३	लोहा	७३५	७५	७३५	६६६	७४	१८३६	१९०
१४	कंधार	७१०	८१	७१०	६३२	७६	१७२५	२१०
१५	मुखेड	७८०	२०	७८०	७६४	२०	२०७९	५४
१६	देगलूर	५६०	४२	५६०	५२१	४०	१४५६	१०४
एकूण जिल्हा		९०४४	६६३	९०४४	८५१३	५२३	२३४००	१४०३

आधार - १. उप अभियंता (यांत्रिकी), यांत्रिकी उप विभाग, जिल्हा परीषद  
२. भूजल सर्वेक्षण विकास यंत्रणा, नांदेड  
३. जि.प.पाणीपुरवठा विभाग, नांदेड

नविन तक्ता ५.२०  
जिल्ह्यातील पाटबंधारे विषयक सुविधा (राज्यस्तर पाटबंधारे)

जिल्हा - नांदेड		संदर्भ वर्ष : ०१३-१४					
अ. क्र.	तालुका	विविध प्रकल्पांतर्गत लाभक्षेत्र व ओलित क्षेत्र					
		लघु पाटबंधारे प्रकल्प		मध्यम प्रकल्प		मोठे प्रकल्प	
		लाभक्षेत्र	ओलितक्षेत्र	लाभक्षेत्र	ओलितक्षेत्र	लाभक्षेत्र	ओलितक्षेत्र
		(हे.)	(हे.)	(हे.)	(हे.)	(हे.)	(हे.)
१	२	३	४	५	६	७	८
१	माहुर	२११	२११	-	-	-	-
२	किनवट	८१४	८१४	५२५२	२६५०	-	-
३	हिमायतनगर	०	०	-	-	-	-
४	हदगाव	१२५	१२५	-	-	-	-
५	अर्धापूर	०	०	-	-	-	-
६	नांदेड	३०३	३०३	-	-	४१४६१	२८३४०
७	मुदखेड	१८६	१८६	-	-	१००२	१०००
८	भोकर	२२१	२२१	५६३	५१०	-	-
९	उमरी	०	०	-	-	-	-
१०	धर्माबाद	३५	३५	९३५८	-	-	-
११	बिलोली	८५	८५	-	-	-	-
१२	नायगांव	१९९	१९९	-	-	-	-
१३	लोहा	२९२	२९२	८२८०	२५२०	-	-
१४	कंधार	३९५	३९५	४१०२	८५०	३८०७०	२३३१०
१५	मुखेड	५७६	५७६	१३०७	३२५	३२४१०	२६९४०
१६	देगलूर	६८१	६८१	३३४०	८४५	-	-
एकुण जिल्हा		४१२३	४१२३	३२२०२	७७००	११२९४३	७९५९०
आधार - १. उप अभियंता (यांत्रिकी), यांत्रिकी उप विभाग, जिल्हा परीषद							
२. भूजल सर्वेक्षण विकास यंत्रणा, नांदेड							
३. जिल्हा परिषद पाणीपुरवठा विभाग, नांदेड							



तक्ता ५.२१  
लघुपाटबंधाऱ्यांची कामे

जिल्हा- नांदेड

अ क्र	बाब / तालुका	माहुर	किनवट	हि.नगर	हदगांव	अर्धापूर	नांदेड	मुदखेड	भोकर	उमरी	
१	२	३	४	५	६	७	८	९	१०	११	१२
१	संदर्भ वर्षात पूर्ण झालेल्या कामांची संख्या	जिल्हा परिषद	-	-	-	-	-	-	-	-	-
		राज्यस्तर	-	-	-	-	-	-	-	-	-
		स्थानिक स्तर	-	-	-	-	-	-	-	-	-
		सहकारी	-	-	-	-	-	-	-	-	-
		<b>एकूण</b>	-	-	-	-	-	-	-	-	-
२	मार्च २०११ अखेर पूर्ण कामांची संख्या	जिल्हा परिषद	३४	९९	८३	५०	५	१८	१४	१३०	१४
		राज्यस्तर	२	२४	०	६	२	३	५	४	०
		स्थानिक स्तर	५	२७	७	१२	३	७	७	१३	२
		सहकारी	-	-	-	-	-	-	-	-	-
		<b>एकूण</b>	४१	१५०	९०	६८	१०	२८	२६	१४७	१६
३	मार्च २०११ अखेर वापरात असलेल्या कामांची संख्या	जिल्हा परिषद	३४	९९	८३	५०	५	१८	१४	१३०	१४
		राज्यस्तर	२	२४	०	६	२	३	५	४	०
		स्थानिक स्तर	-	-	-	-	-	-	-	-	-
		सहकारी	-	-	-	-	-	-	-	-	-
		<b>एकूण</b>	३६	१२३	८३	५६	७	२१	१९	१३४	१४
४	वापरात असलेल्या कामाचे लाभक्षेत्र (हेक्टर)	जिल्हा परिषद	३८०	१२५०	४९५	१२४०	२२५	३५०	७१५	१०५५	४४७
		राज्यस्तर	३४६	१३७५	०	६१०	१२०	३९०	२५५	५३५	२५
		स्थानिक स्तर	-	-	-	-	-	-	-	-	-
		सहकारी	-	-	-	-	-	-	-	-	-
		<b>एकूण</b>	७२६	२६२५	४९५	१८५०	३४५	७४०	९७०	१५९०	४७२
५	वापरात असलेल्या कामांखालील निव्वळ ओलित क्षेत्र (हेक्टर)	जिल्हा परिषद	३८०	१२५०	४९५	१२४०	२२५	३५०	७१५	१०५५	४४७
		राज्यस्तर	३४६	१३७५	०	६१०	१२०	३९०	२५५	५३५	२५
		स्थानिक स्तर	-	-	-	-	-	-	-	-	-
		सहकारी	-	-	-	-	-	-	-	-	-
		<b>एकूण</b>	७२६	२६२५	४९५	१८५०	३४५	७४०	९७०	१५९०	४७२

तक्ता ५.२१  
लघुपाटबंधान्यांची कामे

जिल्हा- नांदेड

अ क्र	बाब / तालुका		धर्माबाद	बिलोली	नायगांव	लोहा	कंधार	मुखेड	देगलूर	एकुण जिल्हा
१	२	३	१३	१४	१५	१६	१७	१८	१९	२०
१	संदर्भ वर्षात पूर्ण झालेल्या कामांची संख्या	जिल्हा परिषद	-	-	-	-	-	-	-	-
		राज्यस्तर	-	-	-	-	-	-	-	-
		स्थानिक स्तर	-	-	-	-	-	-	-	-
		सहकारी	-	-	-	-	-	-	-	-
		<b>एकूण</b>	-	-	-	-	-	-	-	-
२	मार्च २०११ अखेर पूर्ण कामांची संख्या	जिल्हा परिषद	३१	४९	४०	५२	४२	८१	५४	७९६
		राज्यस्तर	१	५	५	४	३	४	५	७३
		स्थानिक स्तर	२	६	१४	९	१५	३०	१०	१६९
		सहकारी	-	-	-	-	-	-	-	-
		<b>एकूण</b>	<b>३४</b>	<b>६०</b>	<b>५९</b>	<b>६५</b>	<b>६०</b>	<b>११५</b>	<b>६९</b>	<b>१०३८</b>
३	मार्च २०११ अखेर वापरात असलेल्या कामांची संख्या	जिल्हा परिषद	३१	४९	४०	५२	४२	८१	५४	७९६
		राज्यस्तर	१	३	५	२	३	४	५	६९
		स्थानिक स्तर	-	-	-	-	-	-	-	-
		सहकारी	-	-	-	-	-	-	-	-
		<b>एकूण</b>	<b>३२</b>	<b>५२</b>	<b>४५</b>	<b>५४</b>	<b>४५</b>	<b>८५</b>	<b>५९</b>	<b>८६५</b>
४	वापरात असलेल्या कामाचे लाभक्षेत्र (हेक्टर)	जिल्हा परिषद	३५५	१०२९	८७०	१२५०	१२९०	२९६०	१०७५	१४९८६
		राज्यस्तर	४७	९४	२८३	२५७	७६६	१०११	६८८	६८०२
		स्थानिक स्तर	-	-	-	-	-	-	-	-
		सहकारी	-	-	-	-	-	-	-	-
		<b>एकूण</b>	<b>४०२</b>	<b>११२३</b>	<b>११५३</b>	<b>१५०७</b>	<b>२०५६</b>	<b>३९७१</b>	<b>१७६३</b>	<b>२१७८८</b>
५	वापरात असलेल्या कामांखा लील निव्वळ ओलित क्षेत्र	जिल्हा परिषद	३५५	१०२९	८७०	१२५०	१२९०	२९६०	१०७५	१४९८६
		राज्यस्तर	४७	९४	२८३	२५७	७६६	१०११	६८८	६८०२
		स्थानिक स्तर	-	-	-	-	-	-	-	-
		सहकारी	-	-	-	-	-	-	-	-
		<b>एकूण</b>	<b>४०२</b>	<b>११२३</b>	<b>११५३</b>	<b>१५०७</b>	<b>२०५६</b>	<b>३९७१</b>	<b>१७६३</b>	<b>२१७८८</b>
आधार : १. कार्यकारी अभियंता, लघु पाटबंधारे विभाग, राज्यस्तर										
२. कार्यकारी अभियंता, लघुसिंचन, जि.प. नांदेड										
३. जिल्हा उपनिबंधक सहकारी संस्था, नांदेड										

तक्ता ५.२२  
मोठे व मध्यम पाटबंधारे प्रकल्प

जिल्हा- नांदेड		संदर्भ वर्ष- २०१३-१४			
अ. क्र.	बाब	मोठे प्रकल्प			
१	२	३	४	५	६
१	प्रकल्पाचे नाव	मनार प्रकल्प वरवंट	लेंडीप्रकल्प गोणेगाव	शंकरराव चव्हाण विष्णुपूरी प्रकल्प-१	शंकरराव चव्हाण विष्णुपूरी प्रकल्प- आमदुरा उच्च पातळी बंधारा
२	प्रकल्प ज्या तालुक्यात आहे त्या	कंधार	मुंखेड	नांदेड	मुदखेड
३	अ) काम पूर्ण झाल्याचे वर्ष	१९६८	प्रगतीत	१९९०	
	ब) अपूर्ण असल्यास काम पूर्ण होण्याचे	-	२०१८	२०१६	२०१५
	क) प्रकल्पाचा अंदाजे	६००	९२०.२६	३२३.५३	१५७००
४	धरण				
	धरणाची उंची (मी)				
	अ) मंजूर झालेली	२६.८	२७.८३	९	-
	ब) पूर्ण झालेली	२६.८	२७.८३	९	२३.५४
५	कालवा				
	अ) मंजूर झालेली लांबी (किमी)	८९	८२	४९	लागू नाही
	ब) पूर्ण झालेली	८९	२७.५	४९	लागू नाही
६	कमाल क्षमता (द.ल.घ.मी.)	१४६.९२	१४५.१५	८३.५५	४७.८३
७	३१.०३.२०१४ रोजी प्रत्यक्ष साठा	६१.५१	-	-	-
८	एकूण लाभक्षेत्र (हेक्टर)	३८०७०	३२४१०	४१४६१	१००२
९	लाभक्षेत्राखालील	२४७१५	२८२८६	३७६६२	१००२
१०	प्रकल्प पूर्ण झाल्यावर	२३३१०	२६९४०	२८३४०	१०००
११	२०१३-१४ मधील ओलिताखाली	२४३९	-	-	१०००
१२	पाण्याचा वापर (द.ल.घ.मी.)	-	-	१६४.९२	-
	अ) पिण्यासाठी	१.३२	८.३	५६.६२	२.४९७
	ब) शेतीसाठी	१०६	१३९.८१	१३५.५६	५.११
	क) औद्योगिक वापरासाठी	-	-	-	३.३२३
	ड) वीज निर्मितीसाठी	-	-	-	-
	इ) इतर बाबींसाठी	-	३२	-	१२.३६
१३	पाणीपट्टी वसुली (रु.लाखात)	४.४१	-	-	-
१४	एकुण थकबाकी (रु.लाखात)	१५३८.०१	-	-	-
१५	पाणी वापर/ वाटप सह. संस्थांची संख्या	३९	-	-	-

**तक्ता ५.२२**  
**मोठे व मध्यम पाटबंधारे प्रकल्प**

जिल्हा- नांदेड		संदर्भ वर्ष- २०१३-१४				
अ. क्र.	बाब	मध्यम प्रकल्प				
१	२	७	८	९	१०	११
१	प्रकल्पाचे नाव	कुंदराळा प्रकल्प बा-हाळी	करडखेड	कुदाळा	पेठवडज	महालिंगी
२	प्रकल्प ज्या तालुक्यात आहे त्या तालुक्याचे नाव	मुखेड	देगलुर	भोकर	कंधार	कंधार
३	अ) काम पूर्ण झाल्याचे वर्ष	१९७१	१९७४	१९७४	१९७८	१९७७
	ब) अपूर्ण असल्यास काम पूर्ण होण्याचे अपेक्षित वर्ष					
	क) प्रकल्पाचा अंदाजे खर्च रु. लाखात	६४.९१	६४.९१	३९.६९	२५२.८	४५.५९
४	धरण					
	धरणाची उंची (मी)					
	अ) मंजूर झालेली	१८.४८	१८.८४	१७.०५	१८.९	१४.३१
	ब) पूर्ण झालेली	१८.४८	१८.८४	१७.०५	१८.९	१४.३१
५	कालवा					
	अ) मंजूर झालेली लांबी (किमी)	२६.२५	३५.९	१६.६	३३.६१	१५.५
	ब) पूर्ण झालेली लांबी (किमी)	२६.२५	३५.९	१६.६	३३.६१	१५.५
६	कमाल क्षमता (द.ल.घ.मी.)	११.७८	१२.३	४.८७	११.४८	५.४९
७	३१.०३.२०१४ रोजी प्रत्यक्ष साठा (द.ल.घ.मी.)	२.३	४.५	२.४५	१.६	०.७५
८	एकूण लाभक्षेत्र (हेक्टर)	१३०७	३३४०	५६३	४१०२	१८२३
९	लाभक्षेत्राखालील लागवडी लायक क्षेत्र (हेक्टर)	१२६५	२५२०	५२६	१९७०	१०१५
१०	प्रकल्प पूर्ण झाल्यावर ओलिताखाली येणारे क्षेत्र (हेक्टर)	१०१२	१७८१	४०५	१४७०	७८४
११	२०१३-१४ मधील ओलिताखाली असलेले क्षेत्र (हेक्टर)	३२५	८४५	५१०	८५०	१८२३
१२	पाण्याचा वापर (द.ल.घ.मी.)					
	अ) पिण्यासाठी	-	-	-	-	-
	ब) शेतीसाठी	-	-	-	-	-
	क) औद्योगिक वापरासाठी	-	-	-	-	-
	ड) वीज निर्मितीसाठी	-	-	-	-	-
	इ) इतर बाबींसाठी	-	-	-	-	-
१३	पाणीपट्टी वसुली (रु.लाखात)	-	-	-	-	-
१४	एकुण थकबाकी (रु.लाखात)	-	-	-	-	-
१५	पाणी वापर/ वाटप सह. संस्थांची संख्या	-	-	-	-	-

**तक्ता ५.२२**  
**मोठे व मध्यम पाटबंधारे प्रकल्प**

जिल्हा- नांदेड						संदर्भ
अ. क्र.	बाब	मध्यम प्रकल्प				
१	२	१२	१३	१४	१५	१६
१	प्रकल्पाचे नाव	लोणी	नागझरी	डोंगरगांव	उर्ध्वमनार लिंबोटी	बाभळी उच्च पातळी बंधारा
२	प्रकल्प ज्या तालुक्यात आहे त्या तालुक्याचे नाव	किनवट	किनवट	किनवट	लोहा	धर्माबाद
३	अ) काम पूर्ण झाल्याचे वर्ष	१९८३	१९८२	१९८३	-	२०११
	ब) अपूर्ण असल्यास काम पूर्ण होण्याचे अपेक्षित वर्ष				२०१५	
	क) प्रकल्पाचा अंदाजे खर्च रु. लाखात	३२३	१९७.६	२९४.८६	३८७७१	-
४	धरण					
	धरणाची उंची (मी)					२०६.४७
	अ) मंजूर झालेली	२२.२७	१७.३	२२.६	३०.९	२०
	ब) पूर्ण झालेली	२२.२७	१७.३	२२.६	३०.९	२०
५	कालवा					
	अ) मंजूर झालेली लांबी (किमी)	३३.८४	१८.१६	१५.४	५८	११
	ब) पूर्ण झालेली लांबी (किमी)	३३.८४	१८.१६	१५.४	५८	११
६	कमाल क्षमता (द.ल.घ.मी.)	९.२१	७.१९	९.६१	१०८	५५.४९
७	३१.०३.२०१४ रोजी प्रत्यक्ष साठा (द.ल.घ.मी.)	४	१.३	२.५	७८.४५	-
८	एकूण लाभक्षेत्र (हेक्टर)	५२५२	२६८७	५२५२	८२८०	९३५८
९	लाभक्षेत्राखालील लागवडी लायक क्षेत्र	१८३५	१२५७	१००८	६६६०	७९९५
१०	प्रकल्प पूर्ण झाल्यावर ओलिताखाली येणारे क्षेत्र (हेक्टर)	१३७७	९६२	८३०	६६६०	६३९५
११	२०१३-१४ मधील ओलिताखाली असलेले क्षेत्र (हेक्टर)	२६५०	२६८७	२६५०	२५२०	-
१२	पाण्याचा वापर (द.ल.घ.मी.)					५५.४
	अ) पिण्यासाठी	-	-	-	९	-
	ब) शेतीसाठी	-	-	-	४१.६८	५६.१२
	क) औद्योगिक वापरासाठी	-	-	-	-	-
	ड) वीज निर्मितीसाठी	-	-	-	-	-
	इ) इतर बाबींसाठी	-	-	-	-	-
१३	पाणीपट्टी वसुली (रु.लाखात)	-	-	-	-	-
१४	एकुण थकबाकी (रु.लाखात)	-	-	-	-	-
१५	पाणी वापर/ वाटप सह. संस्थांची संख्या	-	-	-	-	-
आधार :- १) का.अभि., पाटबंधारे विभाग, नांदेड						
२) अधिक्षक अभियंता पाटबंधारे मंडळ, नांदेड						

**तक्ता ५.२३**  
जिल्हयातील लघुपाटबंधारे विषयी सुविधा

जिल्हा:- नांदेड

सन २०१३-१४

अ.क्र.	तालुका	जिल्हा परिषद स्तर (० ते १०० हेक्टर )			स्थानिक स्तर (१०० ते २५० हेक्टर )		
		संख्या	लाभक्षेत्र	अंतिम क्षेत्र	संख्या	लाभक्षेत्र	अंतिम क्षेत्र
१	२	३	४	५	६	७	८
१	माहुर	३४	३८०	३८०	२	३४६	३४६
२	किनवट	९९	१२५०	१२५०	२४	१३७५	१३७५
३	हिमायतनगर	८३	४९५	४९५	०	०	०
४	हदगाव	५०	१२४०	१२४०	६	६१०	६१०
५	अर्धापूर	५	२२५	२२५	२	१२०	१२०
६	नांदेड	१८	३५०	३५०	३	३९०	३९०
७	मुदखेड	१४	७१५	७१५	५	२५५	२५५
८	भोकर	१३०	१०५५	१०५५	४	५३५	५३५
९	उमरी	१४	४४७	४४७	०	२५	२५
१०	धर्माबाद	३१	३५५	३५५	१	४७	४७
११	बिलोली	४९	१०२९	१०२९	३	९४	९४
१२	नायगांव	४०	८७०	८७०	५	२८३	२८३
१३	लोहा	५२	१२५०	१२५०	२	२५७	२५७
१४	कंधार	४२	१२९०	१२९०	३	७६६	७६६
१५	मुखेड	८१	२९६०	२९६०	४	१०११	१०११
१६	देगलूर	५४	१०७५	१०७५	५	६८८	६८८
<b>एकुण जिल्हा</b>		<b>७९६</b>	<b>१४९८६</b>	<b>१४९८६</b>	<b>६९</b>	<b>६८०२</b>	<b>६८०२</b>

आधार - १.कार्यकारी अभियंता, लघुपाटबंधारे विभाग, जिल्हा परिषद, नांदेड

तक्ता ५.२४

जिल्हयातील पाणलोट क्षेत्र विकास कार्यक्रमांतर्गत मृद व जलसंधारण कामांची प्रगती

जिल्हा - नांदेड

संदर्भ वर्ष :- २०१३-१४

अ. क्र.	तालुका	पाणलोट क्षेत्र विकास कार्यक्रमांतर्गत			संदर्भ वर्षात प्रत्यक्ष सुरू झालेली कामे			संदर्भ वर्षात पुर्ण झालेले पाणलोट			
		निवडलेली गावे	पाणलोटोंची संख्या	पाणलोटोंचे एकूण क्षेत्र	गावांची संख्या	पाणलोटोंची संख्या	पाणलोटोंचे एकूण क्षेत्र (हे.)	पुर्ण झालेल्या पाणलोटोंची संख्या	पुर्ण पाणलोटोंचे क्षेत्र (हे.)	झालेला खर्च	पुर्ण विकसीत झालेली गावे
१	२	३	४	५	६	७	८	९	१०	११	१२
१	माहुर	६५	२५	३७८३२	-	-	-	-	-	-	-
२	किनवट	१२०	१३३	१००९७८	४६	६	२५३३७.६	-	-	-	-
३	हि. नगर	५३	६८	३४३४६	३९	५	२६३७२.६	-	-	-	-
४	हदगाव	३२	१२४	१००१९६	४२	६	२०५७१.७	-	-	-	-
५	अर्धापूर	२	२	१०८२	-	-	-	-	-	-	-
६	नांदेड	०	०	०	-	-	-	-	-	-	-
७	मुदखेड	४	११	६७१०	-	-	-	-	-	-	-
८	भोकर	३३	४३	२१७२१	४१	६	२३८४८.४	-	-	-	-
९	उमरी	१४	१६	२३२०१	१२	२	८७५०	-	-	-	-
१०	धर्माबाद	८	१२	७३६७	२८	४	१४५९४.९	-	-	-	-
११	बिलोली	१०	२१	१११४५	-	-	-	-	-	-	-
१२	नायगांव	१०	१६	९७५४	-	-	-	-	-	-	-
१३	लोहा	३०	१२०	८२७७०	३९	५	२५०९४.४	-	-	-	-
१४	कंधार	५७	१७१	५८९१६	३९	५	२०५४६.८	-	-	-	-
१५	मुखेड	४३	१३४	५६२३९	५०	५	२७२१२.२	-	-	-	-
१६	देगलूर	१८	८९	२५१०१	३०	५	१८८७७.४	-	-	-	-
एकुण जिल्हा		४९९	९८५	५७७३५८	३६६	४९	२११२०६	-	-	-	-

आधार : जिल्हा अधिक्षक कृषी अधिकारी

# वने व पर्यावरण विभाग



तक्ता ५.२५  
जिल्ह्यातील एकूण वनक्षेत्र

जिल्हा - नांदेड					संदर्भ वर्ष- २०१३-१४ (क्षेत्र चौ. कि. मी.)	
अ.क्र.	विभाग	वनक्षेत्र				जिल्ह्याच्या एकूण भौगोलिक क्षेत्राशी टक्केवारी
		राखीव	संरक्षित	अवगीकृत	एकूण	
१	२	३	४	५	६	७
-१	वन विभाग	१०४४.९९	३२.०२	४९.०१	११२६.०२	१०.७
-२	महाराष्ट्र वन विकास मंडळ	१७३.६३	-	-	१७३.६३	१.६५
-३	वनविभागाच्या अखत्यारित आणलेली खाजगी वने	-	-	-	-	-
एकूण		१२१८.६२	३२.०२	४९.०१	१२९९.६५	१२.३५

आधार :- १) मुख्य वन संरक्षक, नागपूर २) जिल्हा वन अधिकारी, नांदेड.

तक्ता ५.२६  
जिल्ह्यातील वनांचे वर्गीकरण

जिल्हा - नांदेड					संदर्भ वर्ष- २०१३-१४ (क्षेत्र चौ. कि. मी.)	
अ.क्र.	विभाग	वनक्षेत्र				जिल्ह्यातील घनदाट वनक्षेत्राची एकूण वनक्षेत्राशी टक्केवारी
		घनदाट	मध्यम	तुरळक	एकूण	
१	२	३	४	५	६	७
-१	वन विभाग	१०४४.९९	३२.०२	४९.०१	११२६.०२	९२.८
-२	महाराष्ट्र वन विकास मंडळ	१७३.६३	-	-	१७३.६३	१००
-३	वनाविभागाच्या अखत्यारित आणलेली खाजगी वने	-	-	-	-	-
एकूण		१२१८.६२	३२.०२	४९.०१	१२९९.६५	९३.७६

आधार :- जिल्हा वन अधिकारी, महाराष्ट्र राज्य, नांदेड.

**तक्ता ५.२७**  
**सामाजिक वनीकरण कार्यक्रमांतर्गत वृक्षारोपणाचे लक्ष्य व साध्य**

जिल्हा - नांदेड			संदर्भ वर्ष :- २०१३-१४			
(क्षेत्र चौ. कि. मी.)						
अ.क्र.	तालुका	वृक्षारोपण क्षेत्र		लागवड केलेल्या वृक्षांची संख्या		जिल्ह्याच्या एकूण भौगोलिक क्षेत्राशी टक्केवारी
		लक्ष्य	साध्य	लक्ष्य	साध्य	
१	२	३	४	५	६	७
१	माहुर	४	४	४०००	४०००	०.०३
२	किनवट	१०	१०	१००००	१००००	०.०९
३	हिमायतनगर	६	६	६०००	६०००	०.०५
४	हदगाव	१४	१४	१४०००	१४०००	०.१३
५	अर्धापूर	१२	१२	१२०००	१२०००	०.११
६	नांदेड	६	६	६०००	६०००	०.०५
७	मुदखेड	८	८	८०००	८०००	०.०२
८	भोकर	२४	२४	२४०००	२४०००	०.२२
९	उमरी	४	४	४०००	४०००	०.०३
१०	धर्माबाद	८	८	८०००	८०००	०.०७
११	बिलोली	१६	१६	१६०००	१६०००	०.१५
१२	नायगांव	३८	३८	३८०००	३८०००	०.३६
१३	लोहा	३३	३३	३३०००	३३०००	०.३१
१४	कंधार	१८	१८	१८०००	१८०००	०.१७
१५	मुखेड	२०	२०	२००००	२००००	०.१९
१६	देगलूर	८	८	८०००	८०००	०.०७
<b>एकूण जिल्हा</b>		<b>२२९</b>	<b>२२९</b>	<b>२२९०००</b>	<b>२२९०००</b>	<b>२.१८</b>

आधार :- १) जिल्हा वन अधिकारी, महाराष्ट्र राज्य २) उपसंचालक, सामाजिक वनीकरण, महाराष्ट्र राज्य

**तक्ता ५.२८**  
**वन्यजीव व राष्ट्रीय उद्याने / अभयारण्यांतर्गत प्रकल्पनिहाय क्षेत्र व खर्च**

जिल्हा - नांदेड		खर्च (कोटी रुपये)			२०१२-१३ च्या तुलनेत २०१३-१४ मधील शेकडा बदल
योजना	क्षेत्र (चौ.कि. मी.)	२०११-१२	२०१२-१३	२०१३-१४	
	१	२	३	४	५
अ) वन्यजीव अभयारण्ये					
ब) व्याघ्र प्रकल्प					
क) राष्ट्रीय उद्याने /					
ड) पक्षांसाठीचे अभयारण्ये			निरंक		
इ) वनस्पतीशास्त्र विषयक उद्याने					
फ) प्राणी उद्याने					
ग) इतर जिल्ह्यांतर्गत प्रकल्प					
एकूण					

आधार :- जिल्हा वन अधिकारी, महाराष्ट्र राज्य, नांदेड

तक्ता ५.२९  
मुख्य व गौण वन उत्पादने व उत्पन्न

जिल्हा - नांदेड				संदर्भ - २०१३-१४
अ. क्र.	तपशिल	एकूण उत्पादन	विक्री केलेले एकूण उत्पादन	एकूण विक्रीचे मूल्य (मागील शिलकी उत्पादन धरून) (हजार रुपयांत)
१	२	३	४	५
(अ)	वन उत्पादने			
१	इमारती लाकूड (हजार घमी)	०.५७	०.५७	१२१२०
२	जळाऊ लाकूड (हजार घमी)	०.००४	०.००४	१८
३	चंदन लाकूड (हजार घमी)	०	०	०
४	गौण वन उत्पादने	०	०	०
	अ) बांबू (संख्या)	०	०	०
	ब) गवत इत्यादी (क्विंटल)	०	०	०
	क) विडी पाने (गोणी)	७४००	७४००	२७८७
	ड) डिक (क्विंटल)	५६६	५६६	६६४
	इ) इतर	०	०	०
	i) आपटा पाने	०	०	०
	ii) शिकेकाई	०	०	०
	iii) मोहाची फुले (क्विंटल)	०	०	०
	iv) काजू / फळे	०	०	०
	v) हिरडा /बेहडा (क्विंटल)	०	०	०
	vi) खाणी व खनिजे	०	०	०
	vii) कारवी	०	०	०
	viii) लाख (क्विंटल)	०	०	०
	एकूण गौण उत्पादने (१+२+३+४)			१५५८९
(ब)	उत्पन्न	०	०	०
	१) परमिट फी	०	०	०
	२) महसूल फी	०	०	०
	३) पास फी	०	०	०
	४) इतर फी	०	०	०
	एकूण उत्पन्न	०	०	०
आधार - उपवनसंरक्षक, वनविभाग, नांदेड				

**तक्ता ५.३०**  
**संवर्गनिहाय कारखान्यांचा तपशील**

जिल्हा - नांदेड

संदर्भ वर्ष - २०१३-१४

अ.क्र.	तालुका	कारखान्यांचा संवर्ग			एकूण
		रेड	ऑरेंज	ग्रीन	
१	२	३	४	५	६
१	माहुर	५	०	७	१२
२	किनवट	१२	४	१३	२९
३	हिमायतनगर	१०	२	२	१४
४	हदगाव	२०	७	२१	४८
५	अर्धापूर	११	४	११	२६
६	नांदेड	११५	१७०	४२०	७०५
७	मुदखेड	१५	२	५	२२
८	भोकर	९	२	२०	३१
९	उमरी	२०	१	८	२९
१०	धर्माबाद	५	२	४५	५२
११	बिलोली	१६	९	२२	४७
१२	नायगांव	३८	३०	६८	१३६
१३	लोहा	५२	१३	३०	९५
१४	कंधार	१६	९	२२	४७
१५	मुखेड	२६	७	२६	५९
१६	देगलूर	१२	१३	६५	९०
<b>एकूण जिल्हा</b>		<b>३८२</b>	<b>२७५</b>	<b>७८५</b>	<b>१४४२</b>

आधार - महाराष्ट्र प्रदुषण नियंत्रण मंडळ, नांदेड

6  
उद्योग व सहकार  
उद्योग विभाग

तक्ता ६.१										
जिल्ह्यातील उद्योगांबाबतचा तपशील										
जिल्हा - नांदेड						संदर्भ वर्ष - २०१३-१४				
अ.क्र.	तालुका	विशेष आर्थिक क्षेत्र		जिल्ह्यातील औद्योगिक गुंतवणूक		विदेशी थेट गुंतवणूकअंतर्गत		महाराष्ट्र औद्योगिक विकास मंडळाच्या क्षेत्राची संख्या	महाराष्ट्र औद्योगिक विकास मंडळाच्या क्षेत्रातील उद्योग घटकांची संख्या	सहकारी औद्योगिक विकास मंडळा च्या क्षेत्राची संख्या
		संख्या	क्षेत्र (हे.)	प्रकल्पांची संख्या	गुंतवणूक (कोटी रु.)	प्रकल्पांची संख्या	गुंतवणूक (कोटी रु.)	क्षेत्रातील उद्योग घटकांची संख्या		
१	२	३	४	५	६	७	८	९	१०	११
१	माहुर	-	-	११	०.९३	-	-	-	-	-
२	किनवट	-	-	३०	१.८९	-	-	१	-	-
३	हिमायत नगर	-	-	८	०.८८	-	-	-	-	-
४	हदगाव	-	-	३७	७३.३८	-	-	-	-	-
५	अर्धापूर	-	-	१४	२.९०	-	-	-	-	-
६	नांदेड	१	१५०	१२०६	३७१.७८	-	-	१	३७४	१
७	मुदखेड	-	-	३०	२.११	-	-	-	-	१
८	भोकर	-	-	२३	१.९२	-	-	१	-	-
९	उमरी	-	-	१८	२.२४	-	-	-	-	-
१०	धर्माबाद	-	-	२९	८७.५६	-	-	-	-	१
११	बिलोली	-	-	२२	२.६३	-	-	-	-	-
१२	नायगांव	-	-	६१	२४२.८८	-	-	१	३१	-
१३	लोहा	-	-	४७	४.५२	-	-	-	-	१
१४	कंधार	-	-	३१	२.११	-	-	१	३	-
१५	मुखेड	-	-	३३	९९.२४	-	-	-	-	-
१६	देगलूर	-	-	५३	६.१४	-	-	१	११	१
एकुण जिल्हा		१	१५०	१६५३	९०३.११	-	-	६	४१९	५

आधार - जिल्हा उद्योग केंद्र, नांदेड

तक्ता ६.२  
जिल्ह्यातील विविध यंत्रणाकडे उपलब्ध असलेल्या स्वयंरोजगाराच्या योजनांतर्गत लाभ दिलेल्या लाभधारकांची संख्या

जिल्हा :- नांदेड						संदर्भ २०१३-१४	
अ.क्र	तालुका	जिल्हा उद्योग केंद्र	जिल्हा ग्रामीण विकास यंत्रणा	अग्रणी बँक	स्थानिक महामंडळे		विविध महामंडळे
१	२	३	४	५	६	७	८
१	माहुर	२३	-	-	-	-	-
२	किनवट	४७	-	-	-	-	२८
३	हिमायत नगर	१०	-	-	-	-	-
४	हदगाव	९	-	-	-	-	२
५	अर्धापूर	३	-	-	-	-	-
६	नांदेड	१३३	-	-	-	-	२८५
७	मुदखेड	१७	-	-	-	-	८
८	भोकर	८	-	-	-	-	३४
९	उमरी	१३	-	-	-	-	-
१०	धर्माबाद	१२	-	-	-	-	२४
११	बिलोली	८	-	-	-	-	५
१२	नायगांव	११	-	-	-	-	३
१३	लोहा	२५	-	-	-	-	२५
१४	कंधार	८	-	-	-	-	२७
१५	मुखेड	१३	-	-	-	-	३५
१६	देगलूर	११	-	-	-	-	२१
एकुण जिल्हा		३५१		-	-	-	४९७

आधार - १ जिल्हा उद्योग केंद्र, नांदेड .२ जिल्हा रोजगार व स्वयंरोजगार मार्गदर्शन केंद्र, नांदेड

?

रोजगार व स्वयंरोजगार  
विभाग



तक्ता ६.३  
कारखान्यातील कामगारांची दैनिक सरासरी संख्या

जिल्हा - नांदेड			संदर्भ वर्ष - २०१२							
अ. क्र.	उद्योग गट	संकेतांक / राष्ट्रीय उद्योग संकेत- तांक	कारखाने संख्या			कारखान्यातील कामगार संख्या		काम केलेल्या श्रम दिनांची एकूण संख्या (हजारात)	प्रपत्र न पाठविणारे चालू कारखाने	
			नोंदणी झालेले	बंद	प्रपत्र पाठविणारे चालू	एकूण	पैकी स्त्रिया		संख्या	कामगार संख्या
१	२	३	४	५	६	७	८	९	१०	११
१	शेतीपुरक क्रिया आणि धान्य उत्पादनाच्या धान्यावरील क्रिया (सुतकाढणे, वटणी, सफाई इ.)	१६	७८	६३	३	८४	२८	११	१२	३०३
२	मटन प्रक्रिया करून जतन करणे	१०१	२	२	०	०	०	०	०	०
३	फळ आणि प्राण्यांपासून तेल, चरबी यांचे उत्पादन	१०४	७६	४७	४	१११	३	२७	२५	७१८
४	दुग्धजन्य पदार्थांचे उत्पादन	१०५	३	०	०	०	०	०	३	७०
५	गिरणीद्वारे पीठ, भात, डाळ इ. धान्यावर प्रक्रिया करून उत्पादन	१०६	१३	४	०	०	०	०	९	१४१
६	इतर खादयजन्य पदार्थांचे उत्पादन	१०७	१६	६	३	८६०	१	२२५	७	६५०
७	मादक पेयांचे उत्पादन	११०	९	२	१	१४१	१	४३	६	३७
८	सुती कापडाचे उत्पादन व सुत कातणे व त्यावरील प्रक्रिया	१३१	२	१	१	९	०	३	०	०
९	पादत्राणंचे उत्पादन	१५२	५	३	०	०	०	०	२	२९
१०	लाकूड गिरणी व लाकडावर प्रक्रिया	१६१	११५	१	९	२४	०	६	१०५	३०६
११	लाकडाचे उत्पादन	१६२	१	०	०	०	०	०	१	४०
१२	कागद व कागदाच्या वस्तुचे उत्पादन	१७०	४	४	०	०	०	०	०	०
१३	मुद्रण व मुद्रणा संबंधी कार्य	१८१	२	०	०	०	०	०	२	५२
१४	मुलभूत रसायने व खत आणि नायट्रोजन कंपाउंड, सिंथेटिक रबर यांचे उत्पादन	२०१	१०	२	४	२८२	४	८९	४	९०
१५	इतर रासायनिक वस्तुचे उत्पादन	२०२	२	२	०	०	०	०	०	०
१६	औषधे वैद्यकीय रसायने, जैविक उत्पदने	२१०	२	०	१	५८	९	१५	१	१२
१७	रबर उत्पादने	२२१	१	०	०	०	०	०	१	९
१८	अधातु खनिज पदार्थांचे उत्पादन	२३१	१७	१३	०	०	०	०	४	१०७
१९	मुलभूत लोखंड व स्टील तयार करणे	२४१	२	२	०	०	०	०	०	०
२०	धातुचे ओतकाम	२४३	१	०	०	०	०	०	१	१५०
२१	धातुची रचना करून वस्तुचे उत्पादन	२५१	१४	२	२	२	९	३	१०	५२५
२२	धातुच्या इतर वस्तुचे उत्पादन व धातुकाम	२५९	२	१	०	०	०	०	१	१५
२३	वीजनिर्मिती, वहन व वितरण	३५१	१	०	०	०	०	०	१	२५
२४	पाण्याचे संचनय, प्रक्रिया व पुरवठा	३६०	१	०	०	०	०	०	१	१८
२५	मोटार वाहने दुरुस्ती व देखभाल	४५२	१५	०	१३	९५६	३४	३१६	२	२५४
<b>जिल्हा एकूण</b>			<b>३९४</b>	<b>१५५</b>	<b>४१</b>	<b>२५३४</b>	<b>८०</b>	<b>७३८</b>	<b>१९८</b>	<b>३५५१</b>

आधार : औद्योगिक सुरक्षा व आरोग्य संचालनालय, मुंबई

तक्ता ६.४		
रोजगार व स्वयंरोजगार मार्गदर्शन केंद्रांतील आकडेवारी		
जिल्हा : नांदेड		संदर्भ वर्ष : २०१३-१४
अ. क्र.	बाब	संख्या
१	२	३
१	जाहीर केलेल्या रिक्त जागांची संख्या	४९३
२	रोजगार स्वयंरोजगार मार्गदर्शक केंद्राचा उपयोग करणारे मालक	१२२
३	मागील वर्ष अखेरीस पटावरील उमेदवार	५९१२३
४	चालू वर्षात नवीन नोंदणी केलेले उमेदवार	६९८७
५	नोकरी मिळालेले उमेदवार	२०३
६	वर्ष अखेरीस पटावरील उमेदवार	६५९०७
७	नोकरी मिळालेले उमेदवार	२०३
	अ) खाजगी क्षेत्र	२०३
	ब) सार्वजनिक क्षेत्र	०
	क) एकूण	४०६
८	नोकरी मिळालेले उमेदवार	०
	अ) अनुसूचित जाती /अनुसूचित जमाती	०
	ब) इतर	०
	क) एकूण	०
९	रोजगार स्वयंरोजगार योजनेअंतर्गत लाभ प्राप्त झालेले उमेदवार	०
	अ) रोजगार	२०३
	ब) स्वयंरोजगार	०
१०	रोजगार स्वयंरोजगार मार्गदर्शक केंद्रातील व्यवसाय मार्गदर्शन केंद्र	२२५
	१) वैयक्तिक मार्गदर्शन /व्यक्तिशः अगर गटामध्ये सल्ला दिलेले	१६२
	२) रोजगार स्वयंरोजगार मार्गदर्शक केंद्रामध्ये घेण्यात आलेल्या गटांची चर्चा	२२५
	३) मार्गदर्शन केलेल्या अर्जदारांना नोकरी विषयी /प्रशिक्षणासाठी /उमेदवारासाठी दिलेल्यांची संख्या	३८७
आधार : जिल्हा रोजगार व स्वयंरोजगार मार्गदर्शन केंद्र, नांदेड		

तक्ता ६.५

शासकीय व स्थानिक स्वराज्य संस्थांतील कर्मचाऱ्यांची संख्या

जिल्हा - नांदेड

संदर्भ वर्ष : २००८

अ. क्र.	बाब	पदांचा तपशील	शासकीय	जिल्हा परिषद	महानगर पालिका	नगर परिषद
१	२	३	४	५	६	७
१	वर्ग - अ	एकूण मंजूर पदे	७२४	३२८	-	०
		भरलेली पदे	६२१	३१०	-	०
		पैकी स्त्रिया	६१	२९	-	०
२	वर्ग - ब	एकूण मंजूर पदे	१४६९	७८४	-	७
		भरलेली पदे	११०३	६६१	-	६
		पैकी स्त्रिया	१२३	८०	-	०
३	वर्ग - क	एकूण मंजूर पदे	१०६६६	११८१७	-	३१५
		भरलेली पदे	८९५०	१०८१०	-	२४५
		पैकी स्त्रिया	९३४	२९४४	-	१७
४	वर्ग - ड	एकूण मंजूर पदे	४७९७	१९८५	-	६२५
		भरलेली पदे	४३२०	१७४१	-	५८८
		पैकी स्त्रिया	४९७	३१२	-	१६५
५	एकूण	मंजूर पदे	१७६५६	१४९१४	-	९४७
		भरलेली पदे	१४९४४	१३३२२	-	८३९
		पैकी स्त्रिया	१६१५	३३६५	-	१८२
६	* इतर वर्ग-इ कर्मचारी	एकूण मंजूर पदे	२३३८	५०१२	-	६९
		भरलेली पदे	१६८१	४७२४	-	६९
		पैकी स्त्रिया	२९०	४३६३	-	३०
७	एकूण	मंजूर पदे (५+६)	१९९९४	१९९२६	२१५३	१०१६
		भरलेली पदे	१६६७५	१८२४६	१८८८	९०८
		पैकी स्त्रिया	१९०५	७७२८	८७०	२१२

टीप (\*) - 'इतर वर्ग - इ' यामध्ये कार्यव्ययी आस्थापनेवरील, आकस्मिक खर्चातील रोजगार दिले जाणारे, रोजंदारीवरील, अंशकालीन, मानसेवा आणि वरील वर्गात समाविष्ट न झालेले कर्मचारी यांचा समावेश आहे.

आधार - अर्थ व सांख्यिकी संचालनालय, मुंबई

निरनिराळ्या उद्योगांतील रोजगार

जिल्हा - नांदेड					संदर्भ वर्ष :- २०१३-१४			
अ. क्र.	उद्योग गट	राष्ट्रीय उद्योग संकेतांक	एकूण आस्थापनांची संख्या	माहिला आस्थापनांची संख्या	कर्मचारी संख्या			
					शासकीय	निम-शासकीय	खाजगी	एकूण
१	२	३	४	५	६	७	८	९
१	कृषी	०-१०	३५	२९	१२६४	६७१	२८४	२२१९
२	खाणकाम	-	-	-	-	-	-	०
३	वस्तुनिर्माण	२०-३९	५८	५१	३६५९	१११४	३६५	५१३८
४	वीज निर्मिती, गॅस, पाणी व सांडपाणी सेवा	४०-४९	१८७	१४८	२९८६	३८६६	६१	६९१३
५	बांधकाम	५०	१३३	१००	२८९१	२९९	४९९	३६८९
६	याऊक व कारकाळ व्यापार	६०-६९	३४२	१९१	२१३४	२७४९	१२८१९	१७७०२
	व हॉटेल व्यवसाय							
७	परिवहन, गोदामे आणि दळणवळण	७०-७५	१६३	१२४	६७१०	१८९८	२९११	११५१९
८	वित्त पुरवठा, विमा स्थावर	८०-८३	३२१	३०८	१४८४४	३८२२	८९९२	२७६५८
	मालमत्ता आणि व्यापार							
	विषयक सेवा							
९	सामूहिक, सामाजिक व व्यक्तिगत सेवा	९०-९९	६१	५०	६१	११३	९९२	११६६
जिल्हा एकूण		-	१३००	१००१	३४५४९	१४५३२	२६९२३	७६००४

आधार - जिल्हा रोजगार व स्वयंरोजगार मार्गदर्शन केंद्र, नांदेड

कामगार विभाग

तक्ता ६.७

दुकाने, व्यापारी संस्था व त्यातील कामगार

जिल्हा :- नांदेड						संदर्भ वर्ष :- २०१३-१४						
अ.	तालुका	दुकाने		व्यापारी संस्था		हॉटेल व उपहार गृहे		चित्रपटगृहे		इतर संस्था		
क्र.		संख्या	कामगार	संख्या	कामगार	संख्या	कामगार	संख्या	कामगार	संख्या	कामगार	एकुण कामगार
१	२	३	४	५	६	७	८	९	१०	११	१२	१३
१	माहुर	०	०	०	०	०	०	०	०	०	०	०
२	किनवट	२१८९	७३३	६२४	५१६	२५१	१८९	३	१०	३०६५	१४४८	१४४८
३	हिमायत नगर	१४९	२२०	७५	११५	५०	१४०	०	०	२७४	४७५	४७५
४	हदगाव	५०	८४	२४	५४	१०	४४	०	०	८४	१८२	१८२
५	अर्धापूर	०	०	०	०	०	०	०	०	०	०	०
६	नांदेड	१७७८३	२२०१४	८४४५	१२५७२	२२३२	१३००	९	४०	२८४६८	३५९२६	३५९२६
७	मुदखेड	०	०	०	०	०	०	०	०	०	०	०
८	भोकर	६३१	८७१	३१३	४४६	१६६	२५२	२	४	११११	१५७३	१५७३
९	उमरी	२१६	३५१	१९४	२५७	५३	९५	१	१	४६४	७०४	७०४
१०	धर्माबाद	८०४	१०४९	२६०	४४५	१०६	१८२	३	३	११७१	१६७९	१६७९
११	बिलोली	०	०	०	०	०	०	०	०	०	०	०
१२	नायगांव	०	०	०	०	०	०	०	०	०	०	०
१३	लोहा	७७४	१०७५	२०१	३९२	३०	११३	३	३	१००८	१५८३	१५८३
१४	कंधार	५२९	७३८	१५४	२५९	३४	९०	४	१०	७२१	१०९७	१०९७
१५	मुखेड	१२९९	३९१	२८९	३२३	१५४	१६४	२	४	१७४४	८८२	८८२
१६	देगलूर	२८६९	१२०६	८९०	११४२	२६८	३४२	८	१८	४०३१	२७०८	२७०८
एकुण जिल्हा		२७२९३	२८७३२	११४६९	१६५१५	३३५४	२९११	३५	९३	४२१४१	४८२५७	४८२५७

आधार :- जिल्हा कामगार अधिकारी, नांदेड

सहकार विभाग

तक्ता ६.८

प्राथमिक कृषि सहकारी संस्थांचे कार्य

जिल्हा - नांदेड								संदर्भ वर्ष - २०१३-१४				
अ. क्र.	तालुका	संस्थांची संख्या	सभासद संख्या					भाग भांडवल (रुपये - हजारत)	स्तंभ-९ पैकी शासकीय भागभांडवल (रुपये - हजारत)	राखीव आणि इतर निधी (रुपये - हजारत)	संस्थेने घेतलेली एकूण कर्जे (रुपये - हजारत)	
			अत्यल्प खातेदार	अल्प खातेदार	मोठे खातेदार	इतर सभासद	एकूण					
१	२	३	४	५	६	७	८	९	१०	११	१२	
संस्था प्रकार - प्राथमिक कृषि सहकारी संस्था												
१	माहुर	४०	३८४५	५४६८	५८७५	७७५	१५९६३	१.६७	०	०.०९	३.२	
२	किनवट	१०४	८९५०	१२५६०	१८६१	८६९५	३२०६६	१४०	०	५.५	८२५.३६	
३	हिमायत नगर	२२	६०००	६०००	६०००	०	१८०००	११०	०	३.८९	६२०.१५	
४	हदगाव	७४	१३५१५	११५९८	१३५४८	२००७	४०६६८	४९५	०	२७.८७	२४९८.२६	
५	अर्धापूर	३४	२५४५	५६९८	४८०५	१९३०	१४९७८	१४२	०	५५.४५	६१२.३	
६	नांदेड	५३	४५०७	६३१०	६३११	९०२	१८०३०	२८८	०	६.०५	११९८.१६	
७	मुदखेड	३८	४८३७	५९८४	६७७२	९६८	१८५६१	१२४	०	२.३१	६४९.९९	
८	भोकर	५६	१२५००	८७३०	३४५	०	२१५७५	१३४	०	१०.५	१२६५.३१	
९	उमरी	५२	३७८२	५२९५	५२९७	७५६	१५१३०	७९.८	०	१०.५	१००१.२	
१०	धर्माबाद	३३	४०२६	३८०३	३६००	१२१४	१२६४३	१२०५	०	२९.२७	३९८.२१	
११	बिलोली	५८	७५६५	२०४९६	१४१०	०	२९४७१	१६३	०	७.४	१५६२.०८	
१२	नायगांव	७१	७५२५	१०४३५	९२४५	१५०५	२८८१०	२५२	०	४.७५	२१५६.२३	
१३	लोहा	८९	१३९८५	१२४९६	२९८७	३५७४	३३०४२	२३८	०	८६०	२२६५.३६	
१४	कंधार	७७	९५४६	१२७९८	१०९१२	३०००	३६२५६	२९१	०	५.७२	२४३६.३८	
१५	मुखेड	९५	७५६८	१४४६५	६२७८	९५	२८४०६	२३६	०	७.८५	१७२३.३५	
१६	देगलूर	८१	१३५९९	७७१९	७८१४	१९८	२९३३०	१७९	०	६७.७८	१२८२.१	
एकूण		९७७	१२४२९५	१४९९५५	९३०६०	२५६१९	३९२९२९	४०७९	०	११७१.५	२०४९७.६४	



खेळते भांडवल (रुपये)	एकूण दिलेली कर्जे		येणे कर्ज		एकूण कर्जाची थकबाकी		३ वर्षांपेक्षा कमी वर्षे कर्जाची थकबाकी		३ वर्षांपेक्षा अधिक वर्षे कर्जाची थकबाकी	
	कर्जदार सभासद संख्या	कर्जाची रक्कम (रुपये - हजारात)	थकबाकी दार संख्या	रक्कम (रुपये - हजारात)	थकबाकी दार संख्या	रक्कम (रुपये - हजारात)	थकबा की दार संख्या	रक्कम (रुपये - हजारात)	थकबाकी दार संख्या	रक्कम (रुपये - हजारात)
१३	१४	१५	१६	१७	१८	१९	२०	२१	२२	२३
५.१८	२४९८	२९८.३५	२५९४	२९९.२३	२९	०.१	२९	०.१	०	०
२२५४.४	२८६५	५६४.२६	५२३५	७२५.२६	२१९	७५.२६	२१०	४९.२६	९	२६
७२५.३५	१९२०	४३३	६८८३	५१७.३	२५०	८४.२८	२१०	५९.२६	४०	२५.०२
२९०५.२	११४९८	२०१२.७३	२०६४५	२४२६.२	१०५०	३६५.३२	८४५	२६८.३९	२०५	९६.९३
७२९.१८	१९२६	४२८.३२	३०४०	५९८.२६	३०४	६४.२५	२६५	५३.२८	३९	१०.९७
१६०८.४	२८९०	९६५.४२	२८५६	११४५.४	३१०	१०२.२८	२४२	७४.३८	६८	२७.९
७२५.१६	२०२०	४३१.९९	२४२८	४८३.२८	१९८	२५.६८	१५६	२१.३६	४२	४.३२
१८२४.२	३१४२	१००९.५९	४०२४	११५४.३	१५५	१२८.२	१०२	८४.२४	५३	४३.९६
१०२६	२०११	६१०.३८	३१५८	९४८.९५	१२७	५६.४५	८३	४२.३७	४४	१४.०८
१६१०.३	१६८१	३७२.६७	१७७५	३९२.४९	९५	१६.२	८०	१३.६४	१५	२.५६
१९२५.४	२९२६	६९७.२९	३८९२	११२४.८	५०४	४५५.०४	३२७	३९८.२९	१७७	५६.७५
२३१५.३	७१०५	१८३७.३९	११५८४	२०५१.३	३२५	२०१.२५	२५८	१७५.३५	६७	२५.९
२५३१.८	७९५०	१८७५.२९	१०५५०	२११७.१	४९७	२६४.४५	३६८	१८४.९४	१२९	७९.५१
३५४९.३	९७५०	१७५३.४५	१४२२८	२१०२.२	६९९	३१२.२६	५२१	१९५.३८	१७८	११६.८८
१८३४.४	८९९७	१५६०.८४	९८२८	१६२५	१०९	२०.२८	६९	१७.२	४०	३.०८
१८६७.९	६०३९	१११९.३७	६३६७	११७५.७	१३४	५६.०१	९८	४१.२६	३६	१४.७५
२७४३७	७५२१८	१५९७०.३	१०९०८७	१८८८७	५००५	२२२७.३	३८६३	१६७८.७	११४२	५४८.६१

आधार :- जिल्हा उपनिबंधक, सहकारी संस्था, नांदेड,

तक्ता ६.९  
कृषि पतपुरवठा बँकांच्या महत्त्वाच्या बाबी

जिल्हा - नांदेड		संदर्भ वर्ष - २०१३-१४	
( रुपये )			
तपशील	३१ मार्च रोजी		शेकडा बदल
	२०१३	२०१४	
१	२	३	४
महाराष्ट्र राज्य सहकारी बँक मर्या.	-	-	-
सभासद (संख्या)	-	-	-
खेळते भांडवल	-	-	-
ठेवी	-	-	-
स्थूल कर्जवाटप	-	-	-
येणे कर्ज	-	-	-
थकीत कर्ज	-	-	-
जिल्हा मध्यवर्ती सहकारी बँका	१	१	
सभासद (संख्या)	३९४५६५	२२९०	-९९.४२
खेळते भांडवल	८४०९४०६	८२८१०	-९९.०१
ठेवी	३६६५५३६	३८४६८	-९८.९५
स्थूल कर्जवाटप	३१५७७१६	३१०२४	-९९.०१
येणे कर्ज	५५३४३५४	५६६८९	-९८.९७
थकीत कर्ज	२७४८७७	२१०६६	-९२.३३
महाराष्ट्र राज्य सहकारी कृषि ग्रामीण बहुउद्देशीय विकास बँक मर्या.			
सभासद (संख्या)	-	-	-
खेळते भांडवल	-	-	-
ठेवी	-	-	-
स्थूल कर्जवाटप	-	-	-
येणे कर्ज	-	-	-
थकीत कर्ज	-	-	-
जिल्हा स्तरीय सहकारी कृषि ग्रामीण बहुउद्देशीय सभासद (संख्या)	५२४१५	८८	-९९.८३
खेळते भांडवल	२१२१०	०	०
ठेवी	९२१७	९१६९	-०.५२
स्थूल कर्जवाटप	०	०	०
येणे कर्ज	५२	२७६८	५२.२३
थकीत कर्ज	१७२	२७६८	१५.०९
स्रोत: जिल्हा उपनिबंधक, सहकारी संस्था, नांदेड			

टीप:-संबंधीत यंत्रणेकडून देण्यात आलेली माहिती बरोबर आहे.



तक्ता ६.१०

प्राथमिक कृषि पतपुरवठा संस्थांचा तपशील

जिल्हा - नांदेड		संदर्भ वर्ष - २०१३-१४	
(रुपये लाखात)			
तपशील	मागील वर्ष	चालू वर्ष	शेकडा बदल
	(२०१२-१३)	(२०१३-१४)	
१	२	३	४
संस्था (संख्या)	९७७	९७७	०
सभासद (लाख) (संख्या)	३.९२	३.९२	०
खेळते भांडवल	४५२.६७	२७४.३७	३९.३९
स्वनिधी	२.६२	११.७१	३४६.९५
भाग भांडवल	३२.६२	४०.७६	२४.९५
त्यापैकी, राज्य शासनाचे (लाखात)	०	०	०
कर्जदार सभासद (लाख) (संख्या)	०.८९	०.७५	१५.७३
त्यापैकी, १) अत्यल्प भूधारक (१ हेक्टर पर्यंत)	०.४५	०.३५	२२.२२
२) अल्पभूधारक (१ ते २ हेक्टर)	१.३७	०.४२	६९.३४
कर्ज वाटप	१६०.७६	१५९.७	०.६६
येणे कर्ज	२२५.१४	१८८.८७	-१६.११
कर्ज वसुली	१४४.१६	१५२.४९	१०४.७८
थकीत कर्ज	४७.४१	२२.२७	-५३.०२
तोट्यातील संस्था (संख्या)	८५०	८२१	-३.४१
तोटा	३३.१९	३५१.२	५.८१
वसुली पात्र रकमेशी थकीत कर्जाची टक्केवारी	३६.११	११.७९	-६७.३४
स्रोत: जिल्हा उपनिबंधक, सहकारी संस्था, नांदेड			

तक्ता ६.११  
साखर कारखाने

जिल्हा: - नांदेड									संदर्भ वर्ष : २०१३-१४			
अ. क्र.	तालुका	साखर कारखान्याचे नाव	सहकारी/खाजगी	कामगार(संख्या)		गळीत क्षमता मे.टन	प्रत्यक्ष गाळप मे.टन	साखरेचे उत्पादन मे.टन	इतर उत्पादने			
				नियमित	हंगामी				इथेनॉल मे. टन	पेपर मे. टन	मद्यक हजार लि.	बीज मे. वॉट
१	२	३	४	५	६	७	८	९	१०	११	१२	१३
१	माहुर	-	-									
२	किनवट	-	-									
३	हिमायत नगर	-	-									
४	हदगाव	हु. जयवंतराव पाटील सहकारी साखर कारखानायु.क्र.४	सहकारी	१५९	९४	२५००	२८१९३०	३३५४२	०	०	०	०
५	अर्धापूर	भाऊराव चव्हाण सहकारी साखर कारखाना यु.क्र.१	सहकारी	३०४	२०४	२५००	५५७१७७	६६०१३	२८.८	०	०	०
६	नांदेड	-	-	-	-	-	-	-	-	-	-	-
७	मुदखेड	-	-	-	-	-	-	-	-	-	-	-
८	उमरी	भाऊराव चव्हाण सहकारी साखर कारखाना, यु.क्र. ३ वाघलवाडा	सहकारी	१९८	५७	१२५०	१९१२००	२०४८०	०	०	०	०
९	भोकर	-	-	-	-	-	-	-	-	-	-	-
१०	धर्माबाद	-	-	-	-	-	-	-	-	-	-	-
११	बिलोली	गोदावरी मनार सहकारी साखर कारखाना, शंकरनगर	सहकारी	बंद	बंद	२५००	०	०	०	०	०	०
१२	नायगांव	जय अंबिका सहकारी साखर कारखाना, कुंटूर	सहकारी	बंद	बंद	२५००	०	०	०	०	०	०
१३	लोहा	कलंबर सहकारी साखर कारखाना, गांधीनगर	सहकारी	बंद	बंद	१२५०	०	०	०	०	०	०
१४	कंधार	-	-	-	-	-	-	-	-	-	-	-
१५	मुखेड	जय शिवशंकर सहकारी साखर कारखाना, बा-हाळी	सहकारी	१९४	५३	१२५०	९१३१८	८७२१	०	०	०	०
१६	देगलूर	-	-	-	-	-	-	-	-	-	-	-

आधार - प्रादेशिक सहसंचालक (साखर), नांदेड

तक्ता ६.१२  
विविध प्रकारच्या सहकारी संस्था

जिल्हा - नांदेड		संदर्भ : ३१ मार्च २०१४
अ.क्र.	सहकारी संस्थेचा प्रकार	संस्था
१	२	३
१	<b>कृषि पतसंस्था (एकूण)</b>	९७७
	१.१ जिल्हा मध्यवर्ती सहकारी बँका	१
	१.२ प्राथमिक कृषी सहकारी संस्था	१
	१.३ शेतकरी सेवा संस्था	९५१
	१.४ लॅम्प्स सहकारी संस्था (आदिवासी सहकारी संस्था)	२४
	१.५ धान्य बँका	-
	१.६ इतर	-
२	<b>बिगर - कृषी पतसंस्था (एकूण)</b>	२४८
	२.१ नागरी बँका	८
	२.२ नागरी पतसंस्था	४०
	२.३ कर्मचारी पतसंस्था	२००
	२.४ इतर बिगर-कृषी पतसंस्था	०
३	<b>पणन संस्था (एकूण)</b>	५९
	३.१ जिल्हा पणन संस्था	०
	३.११ सर्वसाधारण उद्देशीय	०
	३.१२ विशेष उद्देशीय	०
	३.२ प्राथमिक पणन संस्था	११
	३.२१ सर्वसामान्य तालुका खरेदी विक्री	०
	३.२२ विशेष पणन संस्था	०
	३.३ इतर पणन संस्था	४८
४	<b>एकूण उत्पादक सहकारी संस्था</b>	१०३९
	४.१ साखर कारखाने	४
	४.२ इतर शेती प्रक्रिया संस्था	३६
	४.३ विणकर संस्था	६१
	४.४ विणकर संस्था (हातमाग)	२६
	४.५ औद्योगिक वसाहती (संस्था )	८
	४.६ इतर औद्योगिक संस्था	२६०
	४.७ दुग्ध व्यवसाय संस्था	५०४
	४.८ मत्स्यव्यवसाय संस्था	१२२
	४.९ सहकारी सूत गिरण्या	२
	४.१० उपसा जलसिंचन संस्था	१६
	४.११ इतर उत्पादक संस्था	-
५	<b>सामजिक सेवा सहकारी संस्था</b>	१५६६
	५.१ ग्राहक भांडारे	३९
	५.२ गृहनिर्माण संस्था	६७९
	५.३ कामगार कंत्राटदार संस्था	२८१
	५.४ इतर सहकारी संस्था	५६७
	<b>एकूण संस्था</b>	३८८९
आधार :- जिल्हा उपनिबंधक, सहकारी संस्था, नांदेड		

**तक्ता ६.१३**  
**सहकारी संस्थांची वित्तीय स्थिती**

जिल्हा - नांदेड		संदर्भ : २०१३-१४	
अ. क्र.	बाब	परिमाण	संख्या
१	२	३	४
१	सहकारी संस्थांची संख्या	संख्या	३८८९
२	एकूण सभासद संख्या	हजार	९३७
३	भरणा झालेले भागभांडवल		
	३.१ शासकीय भाग भांडवल	रुपये लाखात	०
	३.२ स्वनिधी	रुपये लाखात	१२१२५.२६
	३.३ एकूण	रुपये लाखात	१२१२५.२६
४	ठेवी	रुपये लाखात	९९०१५.२२
५	खेळते भांडवल	रुपये लाखात	१७६५०१.२३
६	३१ मार्च, रोजी येणे कर्ज	रुपये लाखात	१३५०२४.२६
७	वर्षभरात केलेले कर्जवाटप	रुपये लाखात	५३५२४.१३
८	खरेदीची किंमत	रुपये लाखात	-
९	विक्रीची किंमत	रुपये लाखात	-
१०	नफा /तोटा		
	१०.१ नफ्यातील संस्था	संख्या	४४७
	१०.२ नफ्याची रक्कम	रुपये लाखात	५९७.२६
	१०.३ तोट्यातील संस्था	संख्या	२९५२
	१०.४ तोट्याची रक्कम	रुपये लाखात	१२७२६.२४
	१०.५ ना-नफा, ना-तोटा झालेल्या संस्था	संख्या	४९०
आधार :- जिल्हा उपनिबंधक, सहकारी संस्था, नांदेड.			

तक्ता ६.१४

सहकारी संस्थांची लेखापरीक्षण वर्गाप्रमाणे संख्या

जिल्हा :- नांदेड							संदर्भ : २०१३-१४	
अ. क्र.	तालुका	लेखापरीक्षण वर्गाप्रमाणे सहकारी संस्था				वर्गीकरण न केलेल्या	लेखा परीक्षण न झालेल्या	एकूण सहकारी संस्था
		अ	ब	क	ड			
१	२	३	४	५	६	७	८	९
१	माहुर	०	२	०	१९	०	५२	७३
२	किनवट	३	२०	२	४७	०	२१२	२८४
३	हिमायतनगर	०	०	२	१४	०	२३	३९
४	हदगाव	३	३	१०	३२	०	१२१	१६९
५	अर्धापूर	४	५	११	९	०	७८	१०७
६	नांदेड	४८	६५	२३	२४	१	७८८	९४९
७	मुदखेड	१	४	१०	१८	०	६६	९९
८	भोकर	१	२	२१	३	०	१२१	१४८
९	उमरी	१	०	११	१	०	१००	११३
१०	धर्माबाद	२	६	४	२४	०	२४	६०
११	बिलोली	१	७	७	२०	०	१०६	१४१
१२	नायगांव	२	७	७	१८	१	१६८	२०३
१३	लोहा	३	८	१	४६	०	१६०	२१८
१४	कंधार	७	२१	०	४४	१	२५५	३२८
१५	मुखेड	२	११	३	५२	०	२८८	३५६
१६	देगलूर	३	२६	११	१८	०	१५७	२१५
एकूण जिल्हा		८१	१८७	१२३	३८९	३	२७१९	३५०२

आधार :- जिल्हा विशेष लेखापरीक्षक, सहकारी संस्था वर्ग - १



**तक्ता ६.१५**  
**राज्य / जिल्हा कार्यक्षेत्र असलेल्या सहकारी बँकाचे कार्य**  
(रु. लाखात)

जिल्हा - नांदेड		संदर्भ वर्ष -२०१३-१४	
अ.	बाब	जिल्हा मध्यवर्ती सहकारी बँक लि.	राज्य कृषी व ग्रामीण विकास बँक
क्र.			
१	२	३	४
१	बँक शाखा (संख्या)	८०	९
२	सभासद	२.१ संस्था सभासद	२२९०
		२.२ वैयक्तिक सभासद	११४
३	भाग भांडवल	५०३३.१	२०९.०४
४	राखीव व इतर निधी	३८५१५.०५	४१०३.२७
५	ठेवी	३८४६७.५२	९१.६९
६	खेळते भांडवल	८२८१०	-
७	अल्प मुदतीची कर्जे वाटप	७.१ रोख पत	३१००८.६७
		७.२ वटविलेली बिले	१५.७९
		७.३ एकूण (७.१+७.२)	३१०२४.४६
		७.४ पैकी कृषि कर्जे	१५५२३.७१
८	मध्यम मुदतीची कर्जे वाटप	०	-
९	दीर्घ मुदतीची कर्जे	१९.५	२७६८.३८
१०	येणे कर्ज	१०.१ अल्प मुदतीची कर्जे	३८०२०.१५
		१०.२ मध्यम मुदतीची कर्जे	५२९७.३६
		१०.३ दीर्घ मुदतीची कर्जे	१३३७२.०४
११	थकलेले कर्जे	११.१ अल्प मुदतीची कर्जे	२७३१.०९
		११.२ मध्यम मुदतीची कर्जे	५१३०.९८
		११.३ दीर्घ मुदतीची कर्जे	१३२०३.५५
आधार :-१) जिल्हा मध्यवर्ती सहकारी बँक, नांदेड २) राज्य कृषी व ग्रामीण विकास बँक, नांदेड			

तक्ता ६.१६  
बिगर-कृषी सहकारी पतसंस्थांचे कार्य

जिल्हा - नांदेड		संदर्भ : २०१३-१४					
अ. क्र.	बाब	संस्था प्रकार					
		प्राथमिक सहकारी बँका		इतर बिगर - कृषी पतसंस्था			
		नागरी बँका	कर्मचारी पतपेढी आणि इतर	नागरी पतसंस्था	कर्मचारी पतपेढी	इतर (नागरी पतपेढी)	
१	२	३	४	५	६	७	
१	संस्था संख्या	८	-	-	२००	४०	
२	सभासद संख्या	६६६३१	-	-	४०९५१	३४५२१	
३	भाग भांडवल	२२५२८५	-	-	३७१५२६	१०२६३०	
	(रुपये - हजारात)						
४	राखीव व इतर निधी	६७०७३८	-	-	२०१२६५	८९०	
	(रुपये - हजारात)						
५	ठेवी (रुपये - हजारात)	६५२१०१०	-	-	४६२६८९	२९४२६	
६	खेळते भांडवल (रुपये - हजारात)	७८९९२९९	-	-	१९९८७१६	१९२७८९	
७	कर्जे रुपये (हजारात)	७.१ दिलेली कर्जे	२९५२३२४	-	-	७७४५९२	२४०६८
		७.२ वसूल कर्जे	२४२१५४७	-	-	६५४८३७	१६७९८
		७.३ येणे कर्जे	४१३५६३५	-	-	१७०६८२५	२४१३६
		७.४ थकित कर्जे	१००९०७	-	-	६४७१९	१०६८७
आधार :- जिल्हा उपनिबंधक, सहकारी संस्था, नांदेड							

**तक्ता ६.१७**  
**परवानाधारक सावकारांची संख्या आणि त्यांनी दिलेली कर्जे**

जिल्हा - नांदेड					संदर्भ : २०१३-१४
(रुपये हजारात)					
अ. क्र.	तालुका	परवाना धारक सावकारांची	व्यापाऱ्यांना	इतरांना	एकूण (४+५)
			दिलेली कर्जे	दिलेली कर्जे	
१	२	३	४	५	६
१	माहुर	-	-	-	-
२	किनवट	-	-	-	-
३	हिमायतनगर	६	-	२८७४	२८७४
४	हदगाव	२	३६७	-	३६७
५	अर्धापूर	६	९४००	०	९४००
६	नांदेड	११६	२९७००	२२०००	५१७००
७	मुदखेड	२	-	९६	९६
८	भोकर	१२	३६५	६११	९७६
९	उमरी	४	१८००	५००	२३००
१०	धर्माबाद	१६	-	२३३२४	२३३२४
११	बिलोली	६	-	३०५	३०५
१२	नायगांव	२	-	३६२	३६२
१३	लोहा	६	१९१६	०	१९१६
१४	कंधार	७	५२५	०	५२५
१५	मुखेड	१७	३११८	०	३११८
१६	देगलूर	२५	१०४४०	०	१०४४०
एकूण जिल्हा		२२७	५७६३१	५००७२	१०७७०३

आधार :- जिल्हा उपनिबंधक, सहकारी संस्था, नांदेड

पणन विभाग

तक्ता ६.१८  
जिल्हा आणि प्राथमिक पणन संस्थांचे कार्य

जिल्हा - नांदेड										संदर्भ - ३१ मार्च
अ. क्र.	जिल्हा आणि प्राथमिक पणन संस्था	संस्था संख्या	सभासद संख्या	खेळते भांडवल	खरेदीची किंमत (रुपये हजारात)			विक्रीची किंमत (रुपये हजारात)		
					कृषी उत्पादन	शेतीच्या गरजेच्या वस्तू	उपभोगाच्या वस्तू	मालक म्हणून	अडत्या म्हणून	एकूण
१	२	३	४	५	६	७	८	९	१०	११
१	माहुर	१	४२	१९	-	-	-	-	-	-
२	किनवट	२	१९५१	२.३७	-	-	-	-	-	-
३	हिमायतन गा	३	०	०	-	-	-	-	-	-
४	हदगाव	५	९०००	३२५.३	-	-	-	-	-	-
५	अर्धापूर	४	१४८	०.१	-	-	-	-	-	-
६	नांदेड	१०	६०	०.२५	-	-	-	-	-	-
७	मुदखेड	३	२०	०.१६	१.७६	-	-	-	-	-
८	भोकर	४	१५०६	३.४७	-	-	१२.५४	-	-	-
९	उमरी	४	१७२१	१५.४	-	-	-	-	-	-
१०	धर्माबाद	३	४६९	७.०३	-	-	-	-	-	-
११	बिलोली	३	१९३	४.३	-	-	४.५	-	-	-
१२	नायगांव	२	४१८	१६.५५	-	-	-	-	-	-
१३	लोहा	३	६४	१३.५९	-	-	-	-	-	-
१४	कंधार	२	०	०	-	-	-	-	-	-
१५	मुखेड	८	४०६	५२.८२	६५.८	-	-	-	-	-
१६	देगलूर	२	०	०	-	-	-	-	-	-
एकूण जिल्हा		५९	१५९९८	४६०.३४	६७.६	-	१७.०४	-	-	-

अधार- जिल्हा उपनिबंधक,सहकारी संस्था नांदेड

टीप:-कॉलम ३ ची आकडेवारी नजर चुकीने ५९ ऐवजी २५ मारण्यात आली आहे.





तक्ता ६.१९  
नियंत्रित बाजारपेठातील कृषी मालांची वार्षिक आवक

(रुपये हजारात)

जिल्हा - नांदेड								संदर्भ वर्ष :- २०१३-१४	
अ. क्र.	तालुका	कृषा उत्पन्न बाजार समित्यां	उपबाजार पेठांची संख्या	भात		तांदूळ		सोयाबीन	
				आवक (टन)	मूल्य	आवक (टन)	मूल्य	आवक (टन)	मूल्य
१	२	३	४	५	६	७	८	९	१०
१	माहुर	१	२	०	०	०	०	५०	१५००
२	किनवट	१	२	०	०	०	०	१०५०	३१५००
३	हिमायतनगर	१	१	०	०	०	०	८६३	३१६२८
४	हदगाव	१	७	०	०	१४८	२९७०	३७१४	१२८९४
५	अर्धापूर	०	०	०	०	०	०	०	०
६	नांदेड	१	२	१	७२००	६६२२	२३९७४३	१६९३१	५८०३०७
७	मुदखेड	१	०	०	०	४६९	११८२६	०	०
८	भोकर	१	२	१३	८३००	२	४५००	१४९०	४१५१५
९	उमरी	१	०	०	०	०	०	८७०	२७६३७
१०	धर्माबाद	१	२	०	०	०	०	४४५	५१३१०
११	बिलोली	२	३	४	५३००	०	०	४६४	१४७४१
१२	नायगांव	१	३	०	०	०	०	२६४	७०८८९
१३	लोहा	१	९	२	१७००	०	०	१३५१	४६०२९
१४	कंधार	१	३	०	०	११०	२२००	४०	२९००
१५	मुखेड	१	५	०	०	०	०	६९०	१५५९५
१६	देगलूर	२	३	०	०	०	०	६९६	१६९९०
एकुण जिल्हा		१५	४०	२०	२२५००	७३५१	२६१२३९	२७८१८	९१२४३५

टिप:-डाटा इंटी झाली असल्याने आकडयात बदल करता येणार नाही.



गहू		बाजरी		ज्वारी		तूर	
आवक	मूल्य	आवक	मूल्य	आवक	मूल्य	आवक	मूल्य
(टन)		(टन)		(टन)		(टन)	
११	१२	१३	१४	१५	१६	१७	१८
२५	४५००	-	-	४०	७२००	५०	१९००
३००	५१००	-	-	६००	७८००	८००	२४५०
५७३	८४८५	-	-	५७५	७०६८	५७७	२०८२५
११०	१८९८	-	-	०	०	१०२९	४२४६०
०	०	०	०	०	०	०	०
२८३०४	४३८१०२	-	-	१७०८	३३२६८	५५३	२१९९०
३०६	४८२८	-	-	६३४	७६९२	४९५	१९००२
७०५	६९५०	-	-	१६९६	१५९९७	२१५०	५६८४३
५	७७००	-	-	११५	१२७७	२९०	११२५
९०७	१३१८	-	-	१०५८	१२७२३	२६९	१००९०
२१	३१४०	-	-	४६	६२५०	२२८	८९५६०
३५	४२९०	-	-	१८	१९७२	१९	६४५९
२४	३६००	५०	५४५०	६१२	७१५४०	२२०९	९२३४२
१०१०	१०४९७	-	-	३२००	३१४४०	२९०	९२३०
३५	३९७०	१००	२३४०	४९०	४५००	५६०	२१२५०
२९०	३९००	-	-	७४०	१४८४७	३९६१	१४८७१०
३२६५०	५०८२७८	१५०	७७९०	११५३२	२२३५७४	१३४८०	५४४२३६

मूग		भुईमूग		कांदा		उडीद	
आवक (टन)	मूल्य	आवक (टन)	मूल्य	आवक (टन)	मूल्य	आवक (टन)	मूल्य
१९	२०	२१	२२	२३	२४	२५	२६
१५	७५००	०	०	०	०	३०	११४
०	०	६५०	२२७५०	-	-	०	०
०	०	०	०	-	-	०	०
०	०	०	०	-	-	०	०
०	०	०	०	०	०	०	०
१०	४९७०	४१	१५९३	४५६	६७०४	५	१८००
११	४९३०	०	०	-	-	१६०४	५३३६८
१५०	३४९८	०	०	-	-	११७	३०९९
१५	८६००	२६	९८६००	-	-	७	२९७०
१६०	७५००	०	०	-	-	१२८	४९५८८
६३	३०११	३६	१२१००	-	-	३१०	११५३२
२	६८७०	१०	३४४२	-	-	९	२६८७
७३	३५८०	१४	५३८०	-	-	२२	९५२०
२२५	८९२५	१५०	८०००	-	-	१९२	८२९०
२७३	१०९९०	२८०	१११२०	-	-	२९५	११३९८
४०१०	१३७०४०	०	०	-	-	३७९०	१२४०५७
५००७	२०७४१४	१२०७	१६२९८५	४५६	६७०४	६५०९	२७८४२३

आधार- जिल्हयातील सर्व कृषी उत्पन्न बाजार समित्या.

तक्ता क्रमांक ६.२०  
निवडक कृषि मालाच्या त्रैमासिक सरासरी घाऊक किंमती

जिल्हा : नांदेड										संदर्भ-२०१३-
अ.क्र.	कृषि मालाचे नांव	कृषि मालाचा वाण	त्रैमासिक सरासरी घाऊक किंमती (प्रति क्विंटल मूल्य रुपये हजारात)							
			एप्रिल-जून	गल्यावर्षाच्या तुलनेत वाढ	जुलै-सप्टेंबर	गल्यावर्षाच्या तुलनेत वाढ	ऑक्टोबर-डिसेंबर	गल्यावर्षाच्या तुलनेत वाढ	जानेवारी-मार्च	गल्यावर्षाच्या तुलनेत वाढ
१	२	३	४	५	६	७	८	९	१०	११
१	गहू	सुधारीत	१६००	१५०	१५८५	२६५	१५९०	४९०	१५७४	९९
२	बाजरी	सुधारीत	९९०	१०	९७०	१०	९४०	६५	९५०	-४०
३	हरभरा	गावरान	३०६७	-२३३	३१६७	२६७	३०३५	४०५	३८७९	८६९
४	तूर	लाल	३७५०	२६०	३७४९	११४९	३४४०	६९०	३७३८	४३८
५	उडीद	काळा	२६३१	-३३९	३५७५	५७५	३६००	३७०	४०००	७२५
६	गूळ	स्थानिक	२९९०	१५	३०५०	२८०	३१००	३९०	३०६०	२९०
७	ज्वारी	संकरित	११७८	-१९	१२३२	५७	१३६९	१७९	१४२७	१५७
८	मूग	हिरवा	४२७८	५६३	४०४३	५६२	४०००	७८१	४२००	८९१
९	भुईमूग	ढोबळा	३६००	-२५०	३८००	२७१	३४००	-८९	३३००	-४३९
१०	सुर्यफूल	संकरित	३४००	५२०	३१५०	७०५	२९००	४६०	३१००	२५५
११	सोयाबीन	स्थानिक	३५२१	३९१	३६००	११८४	३४५१	८९५	३८५१	१२७६
१२	कापूस	लांबधागा	३८००	-१००	४१००	४५०	४२५०	३८०	४४३४	३८४

आधार- जिल्हयातील सर्व कृषी उत्पन्न बाजार समित्या.

वस्त्रोद्योग

तक्ता ६.२१  
सहकारी सूत गिरण्या, हातमाग व यंत्रमाग यांचा तपशिल

जिल्हा: - नांदेड		संदर्भ वर्ष : २०१३-१४
अ.क्र.	तपशिल	नांदेड
१	२	३
	<b>अ) सहकारी सूत गिरण्या ---</b>	
१	एकूण गिरण्यांची संख्या	२
२	उत्पादन चालू अस्लेल्या गिरण्यांची संख्या	१
३	सभासद संख्या (०००)	७०१३
४	भाग भांडवल (रुपये - हजारात)	३७२७७०
५	त्यापैकी राज्य शासनाचे (रुपये - हजारात)	३३०४६३
६	चात्यांची संख्या लाखात	-
७	उत्पादित सूताचे मूल्य (रुपये - हजारात)	-
८	तोट्यातील गिरण्या (संख्या)	१
९	तोटा (रुपये - हजारात)	१६११६
	<b>ब) सहकारी हातमाग व यंत्रमाग ---</b>	
१	एकूण संस्था संख्या	८९
२	सभासद संख्या (०००)	७९६३
३	भाग भांडवल (रुपये - हजारात)	११०३०
४	त्यापैकी राज्य शासनाचे (रुपये - हजारात)	९३९८
५	मागांची संख्या	-
६	उत्पादित मूल्य (रुपये - हजारात)	३०
७	तोट्यातील संस्था (संख्या)	१७
८	तोटा (रुपये - हजारात)	१८८

स्रोत: जिल्हा उपनिबंधक कार्यालय, महाराष्ट्र शासन, नांदेड.

7

पायाभूत सुविधा  
ऊर्जा विभाग

तक्ता ७.१  
विजेचा वापर

जिल्हा - नांदेड									संदर्भ:-२०१३-१४	
अ. क्र.	तालुका	एकूण विजेचा वापर ००० किलो वॉट तास							विजेचा दरडोई वापर	वीज जोडण्यांची संख्या (लाखात)
		घरगुती	व्यापारी कामासाठी लघुशक्ती साठी	औद्योगिक	सार्वजनिक दिवाबत्ती	कृषि	इतर	एकूण		
१	२	३	४	५	६	७	८	९	१०	११
१	माहुर	६७२०	७७७	६२०	१०६	२३०७९	३२०	३१६२२	०.९४	०.१६
२	किनवट	१५६३१	१७७०	१५७	३९५	३५५८०	१२३	५३६५६	१.५९	०.२९
३	हिमायत नगर	८४४४	८७१	९४	७८८	३८३९०	१७५	४८७६२	१.४५	०.२३
४	हदगाव	१६०७०	१७११	२९२०	८१७	७८०८८	२८७	९९८९३	२.९७	०.४४
५	अर्धापूर	७६२१	१०६९	१४७	२८१	५१५५१	६९०	६१३५९	१.८२	०.२
६	नांदेड	१५१२६२	४२०२	७०७४	२००५	६०३३९	२७९१	२२७४७३	६.७७	१.२१
७	मुदखेड	६८३४	८९०	१३६०	१६९	४३४९१	३१५	५३०५९	१.५८	०.१६
८	भोकर	८९९१	१५७५	३८७१	१०७	३८८३२	११६	५३४९२	१.५९	०.२३
९	उमरी	५८११	७६९	९३०	१५९	१७५४३	१२३	२५३३५	०.७५	०.१२
१०	धर्माबाद	१३७६	१६५५	४३३९	३४४	१३९४७	८२५	२२४८५	०.६७	०.२२
११	बिलोली	४९६६	४६९	१३५	१६३	१६९८५	८२७	२३५४५	०.७	०.१२
१२	नायगांव	९३३९	१४३९	२२६१	६३६	२३४८२	११९	३७२७६	१.११	०.२४
१३	लोहा	११७१९	१८४८	२८८	१००२	७७४६१	७७६	९३०९४	२.७७	०.३८
१४	कंधार	१०४२३	९८९	२१८	२८३	३४१३१	३०६	४६३५०	१.३८	०.२९
१५	मुखेड	११२७५	१४३६	२२४०	२४३	३७१६७	३०१	५२६६२	१.५७	०.२८
१६	देगलूर	२०२९०	२६६७	५२३०	७०६	४१०९०	४२९	७०४१२	२.०९	०.३८
एकूण जिल्हा		२९६७७२	२४१३७	३१८८४	८२०४	६३०९५६	८५२३	१०००४७६	२९७.६४	४.९५

आधार - कार्यकारी अभियंता, महाराष्ट्र राज्य वीज वितरण कंपनी मर्या.

प्रादेशिक परिवहन व महाराष्ट्र  
राज्य मार्ग परिवहन व  
दळणावळण



**तक्ता ७.२**  
**मोटार वाहनांची आणि व अनुज्ञाप्तीधारकांची संख्या**

जिल्हा - नांदेड						संदर्भ -३१ मार्च २०१४	
अ. क्र.	बाब	एकूण वाहने	इंधनाच्या प्रकारानुसार वाहने			गेल्या वर्षातील वाहनांची संख्या	गेल्या वर्षाच्या तुलनेत शकडा वाढ
			डिझेल	पेट्रोल	सी.एन.जी		
१	२	३	४	५	६	७	८
<b>प्रवासी वाहने</b>							
१	बसेस	११९	४१९	०	-	१८२	६.४१
२	मोटारी आणि स्टेशन वॅगन्स	१८६७१	१३६६	१३०५	-	५८	३२.०९
३	जीप	१७५८	५६९६	४०६२	-	१७४१	०.१७
४	टॅक्सी	१९८१	१२९३	६८८	-	१८७५	५.६५
५	तीन चाकी वाहने (रिक्षा)	२६१५८	६६२५	१९५३३	-	०	०
	अ) ३-सीटर	२१८७९	५३६९	१६५१०	-	२३१३१	-५.४१
	ब) ६-सीटर	३०२६	१२५६	१७७०	-	१८७५	६१.३८
६	दुचाकी वाहने	३११७७७	३११७७७	०	-	२४३५७९	२७.९९
७	रुग्णवाहिका	२०६	३३	१७३	-	१५०	३७.८३
८	शाळेच्या बसेस	२९५	२९५	०	-	१९४	५२.०६
<b>एकूण प्रवासी वाहने</b>		<b>३९४६७०</b>	<b>३४२१२९</b>	<b>५२०४१</b>	<b>-</b>	<b>२८१५८५</b>	<b>४०.१६</b>
<b>माल वाहतूक-वाहने</b>							
१	तीन चाकी	८८१०	३१५९	५६५१	-	६३३५	३९.०६
२	चार चाकी	७८३८	३९९६	३८४२	-	६१५९	२७.२६
३	ट्रॅक्टर्स	६५१४	६५१४	०	-	५६६६	१४.९६
४	जड वाहने	१४९९६	१४९९६	०	-	९९५८	५०.५९
५	इतर	२४९	२१८	३१	-	१२५४४	-९८.०१
<b>एकूण माल वाहतूक-वाहने</b>		<b>३८४०७</b>	<b>२८८८३</b>	<b>९५२४</b>	<b>-</b>	<b>४०६६२</b>	<b>-५.५५</b>
<b>जिल्ह्यातील एकूण वाहने</b>		<b>४३३०७७</b>	<b>३७१०१२</b>	<b>६१५६५</b>	<b>-</b>	<b>३२२२४७</b>	<b>३४.३९</b>
<b>अनुज्ञाप्तीधारकांची संख्या</b>							
१	हलकी वाहने	१५६९८	-	-	-	१५२२८	३.०८
२	जड वाहने	२२५३६	-	-	-	३८९९६	-९२.२
३	एंटोरिक्षा	११९९२	-	-	-	११६९७	२.५२
आधार - प्रादेशिक परिवहन अधिकारी, नांदेड							

तक्ता ७.३

महाराष्ट्र राज्य मार्ग परिवहन महामंडळाची प्रवासी वाहतूक

जिल्हा - नांदेड					
अ.क्र.	बाब	२०११-१२	२०१२-१३	२०१३-१४	२०१२-१३ च्या तुलनेत २०१३-१४ मधील शेकडा बदल
१	२	३	४	५	६
१	वर्ष अखेरीस मार्गांची संख्या	३४४	३४९	३४९	०.००
२	मार्गांची एकूण लांबी (कि.मी.)	३६८५४	४१५१३	४१३२४	-०.४६
३	मार्गांची सरासरी लांबी (कि.मी.)	१०७.१३	११८.९५	११८.४१	-०.४५
४	वर्षातील अस्तित्वात असलेल्या बसगाडयांची संख्या	४८७	५७५	५६५	-१.७३
५	रस्त्यावर धावणाऱ्या बस गाडयांची दैनिक सरासरी संख्या	४५८	५०५	५००	०.९९
६	प्रवाशांची दैनिक सरासरी (संख्या लाखात)	१.७२	१.८	१.७१	-५.००
७	वाहतुकीमुळे वर्षात मिळालेले उत्पन्न (रुपये लाखात)	१२२५५.१	१३७९८.४६	१४७२३.७	६.७०
८	दर प्रवाशामागे मिळालेले सरासरी उत्पन्न (रुपये दर दिवशी)	१९.५२	२१.००	२३.५९	१२.१९

आधार - विभागीय नियंत्रक, महाराष्ट्र राज्य मार्ग परिवहन महामंडळ, नांदेड

तक्ता ७.४

स्थानिक स्वराज्य संस्थांचे वाहतूक उपक्रम.

स्थानिक स्वराज्य संस्थेचे नाव :- नांदेड - वाघाळा महानगरपालिका			
जिल्हा :- नांदेड		संदर्भ : २०१३-१४	
अ.क्र.	बाब	परिमाण	महानगरपालिका
१	२	३	४
१	वर्षामध्ये प्रवासी वाहतूक केलेल्या एकूण अंतराची दैनिक सरासरी	कि.मी.	-
२	दैनिक सरासरी प्रवासी संख्या	संख्या	-
३	परिवहन सेवेसाठी वापरात असणाऱ्या दैनिक बसेसची सरासरी संख्या	संख्या	
	(अ) स्थानिक स्वराज्य संस्था		-
	(ब) कंत्राटावर		
	(क) इतर		
४	निव्वळ नफा/तोटा	लाख रु.	-
५	विद्यार्थी, अपंग, बरिष्ठ नागरिक, रुग्ण यांना प्रवासी भाडयातून सुट /सवलत दिलेली एकूण रक्कम	रुपये	-

आधार :- आयुक्त, नांदेड-वाघाळा महानगरपालिका, नांदेड

तक्ता ७.५  
पोस्ट आणि दूरध्वनी सेवा यांची आकडेवारी

जिल्हा - नांदेड						संदर्भ - ३१ मार्च २०१४			
अ. क्र.	तालुका	पोस्टांची संख्या	पत्र-पेट्यांची संख्या	पोस्टमनांची संख्या	पोस्टाची सुविधा असलेल्या गावांची संख्या	वैयक्तिक दूरध्वनी संख्या			सावजनिक दूरध्वनी केंद्रांची संख्या
						ग्रामीण	नागरी	एकूण	
१	२	३	४	५	६	७	८	९	१०
१	माहुर	२४	२१	१	८८	४२५	०	४२५	२१५
२	किनवट	६८	६६	४	१७८	१७५	६००	७७५	२३०
३	हिमायतनगर	३३	२०	१	७०	३३६	०	३३६	९५
४	हदगाव	३७	५७	२	१४८	७५५	५२६	१२८१	१९५
५	अर्धापूर	११	१२	०	५२	३९०	१११	५०१	१९५
६	नांदेड	३७	५१	६१	८३	०	१६०४०	१६०४०	५५०
७	मुदखेड	१६	१८	१	५१	३३	१५१	१८४	३०
८	भोकर	१५	४६	२	८०	२६०	५११	७७१	२११
९	उमरी	१५	१८	१	६५	७९	२१२	२९१	५०
१०	धर्माबाद	१६	८	२	५१	३०	४२५	४५५	२२
११	बिलोली	२३	३९	२	८३	९०	१७०	२६०	२७
१२	नायगांव	३६	१३	१	८७	१८१	१७१	३५२	६०
१३	लोहा	१९	२४	१	१२३	९५	२१०	३०५	५०
१४	कंधार	३९	४८	२	१२५	२४५	३४६	५९१	१०५
१५	मुखेड	३४	३१	२	१५१	२३५	२८७	५२२	९६
१६	देगलूर	४५	४०	४	१०६	२०४	७०१	९०५	१३२
<b>एकुण जिल्हा</b>		<b>४६८</b>	<b>५१२</b>	<b>८७</b>	<b>१५४१</b>	<b>३५३३</b>	<b>२०४६१</b>	<b>२३९९४</b>	<b>२२६३</b>

आधार:- १) जिल्हा टपाल अधीक्षक कार्यालय. नांदेड, २) भारत संचार निगम लि. नांदेड

सर्वजनिक बांधकाम विभाग

तक्ता ७.६  
रोड प्लॅन १९८१ - २००१' (सुधारीत आराखडा) नुसार जिल्ह्यातील रस्तेविकास कार्यक्रमाची प्रगती

जिल्हा - नांदेड									संदर्भ :- २०१३-१४	
अ.क्र.	तालुका	मार्च २०१३ अखेर पर्यंत स्थिती								
		ग्रामीण रस्ते			इतर रस्ते			एकूण		
		लक्ष्य	साध्य	प्रत्यक्ष खर्च	लक्ष्य	साध्य	प्रत्यक्ष खर्च	लक्ष्य	साध्य	प्रत्यक्ष खर्च लक्ष
१	२	३	४	५	६	७	८	९	१०	११
१	माहुर	-	-	-	-	-	-	-	-	-
२	किनवट	-	-	-	-	-	-	-	-	-
३	हिमायतन गर	-	-	-	-	-	-	-	-	-
४	हदगाव	-	-	-	-	-	-	-	-	-
५	अर्धापूर	-	-	-	-	-	-	-	-	-
६	नांदेड	-	-	-	-	-	-	-	-	-
७	मुदखेड	-	-	-	-	-	-	-	-	-
८	भोकर	-	-	-	-	-	-	-	-	-
९	उमरी	-	-	-	-	-	-	-	-	-
१०	धर्माबाद	११	११	११	९.७८	९.७८	९.७८	२०.७८	२०.७८	२०.७८
११	बिलोली	१०५.१	१०५.१३	१०५.१	२४.२२	२४.२	२४.२	१२९.४	१२९.३५	१२९.३५
१२	नायगांव	११०.३	११०.२६	११०.३	१५.९५	१६	१६	१२५.३	१२५.३१	१२५.३१
१३	लोहा	१४१.५	१४१.४९	१४१.५	५८.८३	५८.८	५८.८	२००.३	२००.३२	२००.३२
१४	कंधार	९६.३९	९६.३९	९६.३९	४६.४३	४६.४	४६.४	१४२.८	१४२.८२	१४२.८२
१५	मुखेड	१०.२५	१०.२५	१०.२५	६३.६१	६३.६	६३.६	७३.८६	७३.८६	७३.८६
१६	देगलूर	६९.०९	६९.१९	६९.१९	३३.९३	३३.९	३३.९	९३.०२	९३.०२	९३.०२
एकूण जिल्हा		५४३.६	५४३.६१	५४३.६	२५२.८	२५३	२५३	७९६.४	७९६.६१	७९६.६

आधार - कार्यकारी अभियंता, सार्वजनिक बांधकाम विभाग, नांदेड.

(-) माहिती उपलब्ध नाही.

**तक्ता ७.७**  
**प्रकार व पृष्ठभाग यानुसार रस्त्यांची लांबी**

जिल्हा:- नांदेड		(लांबी :- कि.मी.मध्ये)						संदर्भ - ३१ मार्च २०१४	
अ. क्र.	बाब	रस्त्याचा प्रकार							
		राष्ट्रीय महामार्ग	प्रमुख राज्य महामार्ग	राज्य महामार्ग	प्रमुख जिल्हा रस्ते	इतर जिल्हा रस्ते	ग्रामीण /नागरी रस्ते	द्रुतगती मार्ग	एकूण रस्त्याची लांबी
१	२	३	४	५	६	७	८	९	१०
-१	सिमेंट कॉंक्रीट								
१	अ) सा.बां.वि.	-	-	-	-	-	-	-	-
२	ब) जिल्हा परिषद	-	-	-	-	६.१	-	-	६.१
३	क) न.पा./म.न.पा.	-	-	-	-	-	५९३.९३	-	५९३.९३
-२	डांबरी								
१	अ) सा.बां.वि.	८५.५९	१७१.१	१०३	८३.८	४२२	४७६.९	-	१३४१.६७
२	ब) जिल्हा परिषद	-	-	-	६७२.६५	१०६२	४९०.४	-	२२२४.७
३	क) न.पा./म.न.पा.	२.५	३	१.५	१	१.५	३९९.०२	-	४०८.५२
-३	खडीचे								
१	अ) सा.बां.वि.	-	-	-	२२५	२४६	११३३.८	-	१६०४.७
२	ब) जिल्हा परिषद	-	-	-	१९७.६	४०१	१०३२.५	-	१६३०.५७
३	क) न.पा./म.न.पा.	-	-	-	-	-	३५७.४२	-	३५७.४२
-४	इतर								
१	अ) सा.बां.वि.	-	-	७.५	१६	३३	४८.६	-	१०५.१
२	ब) जिल्हा परिषद	-	-	-	-	८१.५	४५९.९९	-	५४१.४९
३	क) न.पा./म.न.पा.	-	-	-	-	-	१६९.७५	-	१६९.७५
-५	एकूण लांबी								
१	अ) सा.बां.वि.	८५.५९	१७१.१	११०	३२४.८	७०१	१६५९.३	-	३०५१.३९
२	ब) जिल्हा परिषद	-	-	-	८७०.२५	१५५०	१९८३.१	-	४४०३.०९
३	क) न.पा./म.न.पा.	२.५	३	१.५	१	१.५	१५२०.१	-	१५२९.६२
<b>जिल्हा एकूण</b>		<b>८८.०९</b>	<b>१७४.१</b>	<b>११२</b>	<b>११९६.१</b>	<b>२२५२</b>	<b>५१६२.५</b>	<b>-</b>	<b>८९८४.७९</b>

अधार:-कार्यकारी अभियंता,सार्वजनिक बांधकाम विभाग नांदेड.

कार्यकारी अभियंता,सार्वजनिक बांधकाम विभाग जि.प. नांदेड.

तक्ता ७.८  
तालुक्यातील रस्तेविषयक आकडेवारी (आदिवासी + बिगर आदिवासी क्षेत्र)

जिल्हा :- नांदेड		रस्त्यांची लांबी (कि.मी.)									पृष्ठभागानुसार रस्त्यांची लांबी			लांबी (कि.मी.) प्रति शंभर चौ.कि.मी.क्षेत्रफ ळा मागे रस्त्यांची	
अ नु.	तहसी ल	राष्ट्रीय महामार्ग	दृतगती मार्ग	प्रमुख राज्य मार्ग	राज्य महामार्ग	प्रमुख जिल्हा मार्ग	इतर जिल्हा मार्ग	ग्राम मार्ग	एकूण लांबी	अपृष्ठां कित	पृष्ठांकित			पृष्ठांकि त	एकूण
											खडीचे	डांबरी /सिमेंट कोंक्रीट	एकूण		
१	२	३	४	५	६	७	८	९	१०	११	१२	१३	१४	१५	१६
१	माहुर	-	-	-	-	५६	५३.२५	५७४.७५	६८४	११६	६१	१५७	२१८	३८.८	१२१.६
२	किनव ट	-	-	-	-	१२१	९८.६	५८२.५८	८०२	२७५	७४	२२३	२९७	१९.१	५१.६१
३	हिमाय त नगर	-	-	-	-	१२०	२९५.२	४४४.७	८६०	२८१	१७५	३८५	५६०	११	१६८.८
४	हदगा व	-	-	-	-	६९	९९.५	२०५.९७	३७४	०	०	०	०	०	०
५	अर्धापू र	-	-	-	-	७९	६८.४	१७६.६	३२४	३८.९	२९	७७.२	१०६	३५.७	१०८.८
६	नांदेड	-	-	-	-	१०५	७२.१	४९९.२५	६७४	५७.६	५९	१५३	२२२	६१	१९३.९
७	मुदखे ड	-	-	-	-	५०	५९.१	१९७.७	३०७	५१.५	७.७	९७.६	१०५	३३.६	९८.०२
८	भोकर	-	-	-	-	४०	१०८.५	२८४.१	४३३	९२.१	४६	१४५	१९१	२८.२	६३.८३
९	उमरी	-	-	-	-	४१	४०	१६६.५	२४८	७५.३	४५	८८.१	१३३	३०.८	५७.४२
१०	धर्माबा द	-	-	-	-	५६	१००.५	१९३.५९	३५०	२०	६८	११९	१८७	६३.७	११९.३
११	बिलो ली	-	-	-	-	६६	१८३.४	२७६.९	५२६	४०	११५	१९०	३०५	५६.२	९७
१२	नायगां व	-	-	-	-	१५२	१७६.४	३०१	६२९	५९	१३३	३३२	४६५	८२.५	१११.६
१३	लोहा	-	-	-	-	६३	२४५.३	३०९.१	६१७	२०.५	२८९	१४९	४३८	५२.४	७७.८३
१४	कंधार	-	-	-	-	६६	२५६.३	३२७.३	६५०	८४.३	३१३	१२२	४३५	५१.६	७७.०८
१५	मुखेड	-	-	-	-	११८	२२५.४	४३९.८	७८३	९८.५	२९१	२१३	५०४	४८.१	७४.७५
१६	देगलूर	-	-	-	-	६५	२७१.४	३८७.७	७२४	२४.५	१२७	३२.८	१६०	२३.४	१०५.९
	एकुण जिल्हा	८८	-	१७४.१	११२	११९६	२२५२	५१६२.५	८९८४	१३३६	१८३२	२४८४	४३२०	६३६	८५.८५

आधार :- १. गट विकास अधिकारी, पंचायत समिती कार्यकारी अभियंता, सार्वजनिक बांधकाम विभाग  
३. कार्यकारी अभियंता, बांधकाम विभाग, जिल्हा परिषद

पाणी पुरवठा व स्वच्छता  
विभाग



तक्ता ७.९  
पिण्याच्या पाण्याच्या सोयी व टंचाई संबंधी केलेल्या उपाययोजना

जिल्हा - नांदेड										
अ.क्र.	बाबी	तालुका								
		माहुर	किनवट	हि.नगर	हदगांव	अर्धापूर	नांदेड	मुदखेड	भोकर	उमरी
१	२	३	४	५	६	७	८	९	१०	११
१	वस्ती असलेल्या गावांची एकूणसंख्या	८८	१७८	७०	१४८	५२	८३	५१	८०	६५
२	गावातील वाड्या/वस्त्यांची संख्या	२२	७४	२८	२५	१२	८	९	३३	१६
३	बारा महिने पुरेसे पाणी उपलब्ध असलेल्या ३.१ गावांची संख्या	६२	१५७	४८	११८	४२	६८	३८	५६	४६
	३.२ त्याखालील वाड्या / वस्त्यांची संख्या	१६	५३	१७	१४	८	३	३	२२	१०
४	त्यापैकी नळाने पाणी पुरवठा योजनेद्वारे पाणी ४.१ गावांची संख्या	४१	९७	२३	७४	१२	३३	१२	४०	२७
	४.२ त्याखालील वाड्या / वस्त्यांची संख्या	७	२१	३	५	१	१	१	९	२
५	पिण्याच्या पाण्याची टंचाई असलेली गावे व संदर्भ वर्षातील									
	अ) एकूण टंचाईग्रस्त गावे (संख्या)	२६	२१	२२	३०	१०	१५	१३	२४	१९
	ब) एकूण वाड्या/वस्त्या (संख्या)	६	२१	११	११	४	५	६	११	६
	बृहत आराखडयानुसार									
	अ) एकूण टंचाईग्रस्त गावे (संख्या)	२६	२१	२२	३०	१०	१५	१३	२४	१९
	ब) एकूण टंचाईग्रस्त वाड्या/वस्त्या (संख्या)	६	२१	११	११	४	५	६	११	६
६	केलेली उपाययोजना									
	अ) टँकरने पुरवठा होणा- गावांची संख्या	२	५	१	६	०	१३	०	९	२
	गावांतील वाड्या/वस्त्यांची संख्या	२	१	०	३	०	९	०	३	२
	टँकरची संख्या	२	४	२	८	०	१३	०	१०	२
	ब) बैलगाडीने पुरवठा होणा-या गावांची संख्या	०	०	०	०	०	०	०	०	०
	गावांतील वाड्या/वस्त्यांची संख्या	०	०	०	०	०	०	०	०	०
	बैलगाड्यांची संख्या	०	०	०	०	०	०	०	०	०
	क) इतर साधनांनी पुरवठा होणा-या गावांची संख्या	८७	१७७	६८	१४२	५३	८०	५१	७२	६३
	गावांतील वाड्या/वस्त्यांची संख्या	२०	७३	२८	२२	१२	०	९	३०	१४
	साधने संख्या	४२	१३८	६८	६८	७५	९५	३८	९२	८९

आधार - कार्यकारी अभियंता, ग्रामीण पाणीपुरवठा, जिल्हा परिषद, नांदेड

तक्ता ७.९  
पिण्याच्या पाण्याच्या सोयी व टंचाई संबंधी केलेल्या उपाययोजना

जिल्हा - नांदेड									संदर्भ: २०१३-१४
अ.क्र	बाबी	तालुका							जिल्हा एकूण
		धर्माबाद	बिलोली	नायगांव	लोहा	कंधार	मुखेड	देगलूर	
१	२	१२	१३	१४	१५	१६	१७	१८	१९
१	वस्ती असलेल्या गावांची एकूणसंख्या	५१	८३	८७	१२३	१२५	१५१	१०६	१५४१
२	गावातील वाड्या/वस्त्यांची संख्या	०	३	९	७४	६८	९९	१८	४९८
३	बारा महिने पुरेसे पाणी								
	३.१ गावांची संख्या	४६	६८	६७	१०३	१०२	११९	८६	१२२६
	३.२ त्याखालील वाड्या /	०	२	६	५९	४८	७९	९	३४९
४	त्यापैकी नळाने पाणी पुरवठा योजनेद्वारे पाणी								
	४.१ गावांची संख्या	३५	२२	५७	९२	९७	११३	७८	८५३
	४.२ त्याखालील वाड्या / वस्त्यांची संख्या	०	३	४	२७	२३	२८	६	१४१
५	पिण्याच्या पाण्याची टंचाई असलेली गावे व संदर्भ वर्षातील								
	अ) एकूण टंचाईग्रस्त गावे (संख्या)	४३	७८	७४	११८	११२	७४	५७	७३६
	ब) एकूण वाड्या/वस्त्या (संख्या)	०	१	९	६९	५८	४५	३	२६६
	बृहत आराखडयानुसार								
	अ) एकूण टंचाईग्रस्त गावे (संख्या)	४३	७८	७४	११८	११२	७४	५७	७३६
	ब) एकूण टंचाईग्रस्त वाड्या/वस्त्या (संख्या)	०	१	१०	६९	५८	४५	३	२६६
६	केलेली उपाययोजना								
	अ) टँकरने पुरवठा होणा- गावांची संख्या	०	०	१०	५०	४३	१६	२	१५९
	गावांतील वाड्या/वस्त्यांची संख्या	०	०	३	१९	२९	१८	५	९४
	टँकरची संख्या	०	०	१७	६८	५५	१८	२	२०१
	ब) बैलगाडीने पुरवठा होणा-या गावांची संख्या	०	०	०	०	०	०	०	०
	गावांतील वाड्या/वस्त्यांची संख्या	०	०	०	०	०	०	०	०
	बैलगाड्यांची संख्या	०	०	०	०	०	०	०	०
	क) इतर साधनांनी पुरवठा होणा-या गावांची संख्या	५२	८१	७६	७३	८१	१३५	१०४	१३९५
	गावांतील वाड्या/वस्त्यांची संख्या	०	३	६	५५	३९	८१	१३	४०५
	साधने संख्या	९९	१२८	१५७	१४८	२३६	१३९	१०६	१७१८

आधार - कार्यकारी अभियंता, ग्रामीण पाणीपुरवठा, जिल्हा परिषद, नांदेड

तक्ता ७.१०			
अनुसूचित जाती व नवबोध वेयाक्तिक नळजोडणी			
जिल्हा - नांदेड			संदर्भ: २०१३-१४
अ.क्र.	तालुका	ग्रामिण भाग	
		लाभार्थी (संख्या)	खर्च (लाखात)
१	२	३	४
१	माहुर	१५	०.७८
२	किनवट	२४२	१२.६४
३	हिमायतनगर	१४६	७.६३
४	हदगाव	१७८	९.३
५	अर्धापूर	०	०
६	नांदेड	०	०
७	मुदखेड	०	०
८	भोकर	२३४	१२.२३
९	उमरी	५४	२.८२
१०	धर्माबाद	२०३	१०.६१
११	बिलोली	२२०	११.५
१२	नायगांव	२३७	२१.३७
१३	लोहा	०	०
१४	कंधार	६२०	४२.९५
१५	मुखेड	३९८	३२.७७
१६	देगलूर	२७८	१४.५३
एकुण जिल्हा		२८२५	१७९.१३

आधार : कार्यकारी अभियंता, ग्रामिण पाणी पुरवठा विभाग, जिल्हापरिषद, नांदेड.

तक्ता ७.११  
ग्रामीण भागात शौचालयाची सुविधा असणाऱ्या कुटूंबांची संख्या

जिल्हा :- नांदेड		संदर्भ वर्ष - २०१३-१४							
अ. क्र.	तालुका	दारिद्र्य रेषेखालील				दारिद्र्य रेषेवरील			
		एकूण कुटूंबे	शौचलये असलेली	शौचलये नसलेली	शौचालये नसलेल्या कुटूंबांची टक्केवारी	एकूण कुटूंबे	शौचलये असलेली	शौचलये नसलेली	शौचालये नसलेल्या कुटूंबांची टक्केवारी
१	२	३	४	५	६	७	८	९	१०
१	माहुर	८२६३	५२६४	२९९९	३६.२९	६९८६	४६८४	२३०२	३२.९७
२	किनवट	१४८०६	२९४९	११८३७	७९.९४	७१४७	५९९०	११५७	१६.१९
३	हिमायतनगर	८०३९	४८५२	३१८७	३९.६४	५८६२	३९९७	१८६५	३१.८२
४	हदगाव	१४४२९	५४८५	८९४४	६१.९९	७८२२	६९२३	१८९९	२४.२७
५	अर्धापूर	५८३१	३३०५	२५२६	४३.२६	६५४१	४७१४	१८२७	२७.९३
६	नांदेड	१००६६	४६०७	५४५९	५४.२३	१०८७९	६१८३	४६९६	४३.१७
७	मुदखेड	६९४९	४३१६	२६३३	३७.८९	६२६९	३८५०	२४१९	३८.५९
८	भोकर	८५५७	५११४	३४४३	४०.२३	७०७१	४९१३	२१५८	३०.५२
९	उमरी	६३३८	३६८२	२६५६	४१.९१	४०९१	२५५२	१५३९	३७.६२
१०	धर्माबाद	५४१८	३१३१	२२८७	४२.२१	२९४९	१९१३	१०३६	३५.१३
११	बिलोली	१००८२	४२८३	५७९९	५७.५२	४११४	२८७४	१२४०	३०.१४
१२	नायगांव	११४१३	५८३०	५५८३	४८.९२	७०७५	६०७५	१०००	१४.१३
१३	लोहा	१३८०२	६८४९	६९५३	५०.३८	१०९८१	७२७०	३७११	३३.७९
१४	कंधार	१३१४२	४७२२	८४२०	६४.०७	६०३६	३९३६	२१००	३४.७९
१५	मुखेड	१४४२७	५१२६	९३२१	६४.६	६०२०	४२१९	१८०१	२९.९२
१६	देगलूर	११३८६	६४४९	४९३७	४३.३६	७००४	५९६५	१०३९	१४.८३
एकूण जिल्हा		१६२९४८	७५९६४	८६९८४	५३.३३	१०६८४७	७५०५८	३१७८९	२९.७५

आधार - उपमुख्य कार्यकारी अधिकारी (पंचायत), जि.प. नांदेड

8  
सामाजिक क्षेत्रे व सामूहिक  
सेवा

- शिक्षण विभाग

तक्ता ८.१  
जिल्ह्यातील प्राथमिक शाळांबाबतची माहिती

जिल्हा - नांदेड			संदर्भ वर्ष : २०१३-१४									
अ.क्र.	तालुका	बाब	शासकीय शाळा					स्थानिक स्वराज्य संस्थांच्या शाळा				
			संख्या	शिक्षकांची संख्या	विद्यार्थ्यांची संख्या		स्वच्छता गृहांची सुविधा असलेल्या शाळा	संख्या	शिक्षकांची संख्या	विद्यार्थ्यांची संख्या		स्वच्छता गृहांची सुविधा असलेल्या शाळा
					मुले	मुली				मुले	मुली	
१	२	३	४	५	६	७	८	९	१०	११	१२	१३
१	माहुर	एकूण	२	९	३९०	३२४	२	११९	५८४	७२२२	६६९०	११७
		पैकी	०	०	०	०	०	०	०	०	०	०
		मूलीकरिता										
२	किनवट	एकूण	१०	३३	२०२२	१२६५	१०	२८०	७०७	१३०५५	१२१५५	२७५
		पैकी	०	०	०	०	०	२	१२०	०	४८८	२
		मूलीकरिता										
३	हिमायत नगर	एकूण	२	१९	९४५	८३२	२	११३	४०८	४६४८	४५६५	११३
		पैकी	०	०	०	०	०	१	४९	०	१५०	१
		मूलीकरिता										
४	हदगाव	एकूण	२	११	११३५	११००	२	१९३	८३९	११३९०	११२७४	१९०
		पैकी	०	०	०	०	०	३	२५	०	५७०	३
		मूलीकरिता										
५	अर्धापूर	एकूण	०	०	०	०	०	६२	३६०	४९१३	५०६०	६२
		पैकी	०	०	०	०	०	०	०	०	०	०
		मूलीकरिता										
६	नांदेड	एकूण	०	०	०	०	०	९७	४७५	६०५९	६०७८	९६
		पैकी	०	०	०	०	०	३	२८	०	१००	३
		मूलीकरिता										
७	मुदखेड	एकूण	१	१०	१४०	३५	१	७०	२८०	५६९५	५५३५	७०
		पैकी	०	०	०	०	०	३	३६	०	९३५	३
		मूलीकरिता										
८	भोकर	एकूण	०	०	०	०	०	१२०	४८९	६९१९	६७१७	११९
		पैकी	०	०	०	०	०	१	१२०	०	२२५	१
		मूलीकरिता										
९	उमरी	एकूण	०	०	०	०	०	८९	३८७	४७६२	४६८२	८९
		पैकी	०	०	०	०	०	०	०	०	०	०
		मूलीकरिता										
१०	धर्माबाद	एकूण	०	०	०	०	०	५२	२२५	५०११	४८२३	५२
		पैकी	०	०	०	०	०	०	०	०	०	०
		मूलीकरिता										
११	बिलोली	एकूण	०	०	०	०	०	८८	४११	४४०१	४३१९	८८
		पैकी	०	०	०	०	०	०	०	०	०	०
		मूलीकरिता										
१२	नायगांव	एकूण	१	८	८९	६०	१	११२	८३०	५९९०	५८२५	११२
		पैकी	०	०	०	०	०	०	०	०	०	०
		मूलीकरिता										
१३	लोहा	एकूण	०	०	०	०	०	१९७	८२४	१०७७४	११६००	१९७
		पैकी	०	०	०	०	०	०	०	०	०	०
		मूलीकरिता										
१४	कंधार	एकूण	०	०	०	०	०	१७०	७६५	९५९०	९४६९	१७०
		पैकी	०	०	०	०	०	०	०	०	०	०
		मूलीकरिता										
१५	मुखेड	एकूण	०	०	०	०	०	२४४	८८२	५७१२	६४९५	१९५
		पैकी	०	०	०	०	०	०	०	०	०	०
		मूलीकरिता										
१६	देगलूर	एकूण	०	०	०	०	०	१३३	६०३	५८४४	५७३५	१२३
		पैकी	०	०	०	०	०	०	०	०	०	०
		मूलीकरिता										
एकूण जिल्हा	एकूण	एकूण	१८	९०	४७२१	३६१६	१८	२१३९	९०६९	१११९८५	१११०२२	२०६८
		पैकी	०	०	०	०	०	१३	३७८	०	२४६८	१३
		मूलीकरिता										

अ.क्र.	तालुका	बाब	खाजगी अनुदानित शाळा					खाजगी विना अनुदानित शाळा				
			संख्या	शिक्षकांची संख्या	विद्यार्थ्यांची संख्या		स्वच्छता गृहांची सुविधा असलेल्या शाळा	संख्या	शिक्षकांची संख्या	विद्यार्थ्यांची संख्या		स्वच्छता गृहांची सुविधा असलेल्या शाळा
					मुले	मुली				मुले	मुली	
१	२	३	१४	१५	१६	१७	१८	१९	२०	२१	२२	२३
१	माहुर	एकूण	०	०	०	०	०	१	१४	४९५	४२४	१
		पैकी मुलींकरिता	०	०	०	०	०	०	०	०	०	०
२	किनवट	एकूण	९	६७	२५०५	२३२०	९	१२	१०	१७५	१३५	१२
		पैकी मुलींकरिता	१	२९	०	१०५	१	०	०	०	०	०
३	हिमायत नगर	एकूण	९	११७	२५७२	२३४५	९	०	०	०	०	०
		पैकी मुलींकरिता	०	०	०	०	०	०	०	०	०	०
४	हदगाव	एकूण	९	६९	२३२४	२२४२	९	४	२६	४१६	३३७	४
		पैकी मुलींकरिता	०	०	०	०	०	०	०	०	०	०
५	अर्धापूर	एकूण	६	४१	१५५५	११४५	६	५	२६	७२८	७०७	५
		पैकी मुलींकरिता	०	०	०	०	०	०	०	०	०	०
६	नांदेड	एकूण	३५	२६५	४२९३	४०९३	३५	१८	२२९	२८०९	२७२७	१८
		पैकी मुलींकरिता	०	०	०	०	०	०	०	०	०	०
७	मुदखेड	एकूण	११	५९	३४५०	३४००	११	३	१२	५८०	५०५	३
		पैकी मुलींकरिता	१	२७	०	१४०	१	०	०	०	०	०
८	भोकर	एकूण	१६	१०८	३४४०	३१७८	१६	३	१६	११००	१०२०	३
		पैकी मुलींकरिता	०	०	०	०	०	०	०	०	०	०
९	उमरी	एकूण	४	२५	१०००	९२६	४	५	२०	८१६	७०७	५
		पैकी मुलींकरिता	०	०	०	०	०	०	०	०	०	०
१०	धर्माबाद	एकूण	४	५६	१११५	११०४	४	२	१३	८७५	८६५	२
		पैकी मुलींकरिता	०	०	०	०	०	०	०	०	०	०
११	बिलोली	एकूण	१६	५७	४०४५	३२००	१६	४	१२	१५४६	१५३६	४
		पैकी मुलींकरिता	१	२७	०	१४६	१	०	०	०	०	०
१२	नायगांव	एकूण	४२	१७६	६०३८	५३००	८	२४	३२	२२७३	२१८६	१८
		पैकी मुलींकरिता	०	०	०	०	०	०	०	०	०	०
१३	लोहा	एकूण	१८	१३५	४५००	४०७२	१८	१४	४५	१८१८	१८४३	१४
		पैकी मुलींकरिता	०	०	०	०	०	०	०	०	०	०
१४	कंधार	एकूण	२५	२९०	१२२२४	१००७४	२४	५	४२	८३५	७४४	४
		पैकी मुलींकरिता	२	९९	०	१६०	२	०	०	०	०	०
१५	मुखेड	एकूण	६५	६४४	१००९०	८६५४	६५	१४	८०	१८५४	२२५९	१४
		पैकी मुलींकरिता	०	०	०	०	०	०	०	०	०	०
१६	देगलूर	एकूण	२८	२६८	६३३५	४२६४	१८	८	३६	१३१३	१६०७	८
		पैकी मुलींकरिता	४	२५	०	४१२	४	०	०	०	०	०
	एकुण जिल्हा	एकूण	२९७	२३७७	६५४८६	५६३१७	२५२	१२२	६१३	१७६३३	१७६०२	११५
		पैकी मुलींकरिता	९	२०७	०	९६३	९	०	०	०	०	०

अ.क्र.	तालुका	बाब	एकूण शाळा				स्वच्छता गृहांची सुविधा असलेल्या शाळा
			संख्या	शिक्षकांची संख्या	विद्यार्थ्यांची संख्या		
					मुले	मुली	
१	२	३	२४	२५	२६	२७	२८
१	माहुर	एकूण	१२२	६०७	८१०७	७४३८	१२०
		पैकी मुलींकरिता	०	०	०	०	०
२	किनवट	एकूण	३११	८१७	१७७५७	१५८७५	३०६
		पैकी मुलींकरिता	३	१४९	०	५९३	३
३	हिमायतनगर	एकूण	१२४	५४४	८१६५	७७४२	१२४
		पैकी मुलींकरिता	१	४९	०	१५०	१
४	हदगाव	एकूण	२०८	९४५	१५२६५	१४९५३	२०५
		पैकी मुलींकरिता	३	२५	०	५७०	३
५	अर्धापूर	एकूण	७३	४२७	७१९६	६९१२	७३
		पैकी मुलींकरिता	०	०	०	०	०
६	नांदेड	एकूण	१५०	९६९	१३१६१	१२८९८	१४९
		पैकी मुलींकरिता	३	२८	०	१००	३
७	मुदखेड	एकूण	८५	३६१	९८६५	९४७५	८५
		पैकी मुलींकरिता	४	६३	०	१०७५	४
८	भोकर	एकूण	१३९	६१३	११४५९	१०९१५	१३८
		पैकी मुलींकरिता	१	१२०	०	२२५	१
९	उमरी	एकूण	९८	४३२	६५७८	६३१५	९८
		पैकी मुलींकरिता	०	०	०	०	०
१०	धर्माबाद	एकूण	५८	२९४	७००१	६७९२	५८
		पैकी मुलींकरिता	०	०	०	०	०
११	बिलोली	एकूण	१०८	४८०	९९९२	९०५५	१०८
		पैकी मुलींकरिता	१	२७	०	१४६	१
१२	नायगांव	एकूण	१७९	१०४६	१४३९०	१३३७१	१३९
		पैकी मुलींकरिता	०	०	०	०	०
१३	लोहा	एकूण	२२९	१००४	१७०९२	१७५१५	२२९
		पैकी मुलींकरिता	०	०	०	०	०
१४	कंधार	एकूण	२००	१०९७	२२६४९	२०२८७	१९८
		पैकी मुलींकरिता	२	९९	०	१६०	२
१५	मुखेड	एकूण	३२३	१६०६	१७६५६	१७४०८	२७४
		पैकी मुलींकरिता	०	०	०	०	०
१६	देगलूर	एकूण	१६९	९०७	१३४९२	११६०६	१४९
		पैकी मुलींकरिता	४	२५	०	४१२	४
एकूण जिल्हा		एकूण	२५७६	१२१४९	१९९८२५	१८८५५७	२४५३
		पैकी मुलींकरिता	२२	५८५	०	३४३१	२२



तक्ता ८.२  
जिल्ह्यातील माध्यमिक शाळांबाबतची माहिती

जिल्हा - नांदेड			शासकाय शाळा					स्थानिक स्वराज्य सस्थाच्या शाळा				
अ.क्र.	तालुका	बाब	संख्या	शिक्षकांची संख्या	विद्यार्थ्यांची संख्या		स्वच्छता गृहांची सुविधा असलेल्या शाळा	संख्या	शिक्षकांची संख्या	विद्यार्थ्यांची संख्या		स्वच्छता गृहांची सुविधा असलेल्या शाळा
					मुले	मुली				मुले	मुली	
१	२	३	४	५	६	७	८	९	१०	११	१२	१३
१	माहुर	एकूण	०	०	०	०	०	०	०	०	०	०
		पैकी	०	०	०	०	०	०	०	०	०	०
		मूर्लीकरिता	०	०	०	०	०	०	०	०	०	०
२	किनवट	एकूण	१०	८५	८२०	६५०	१०	८	२५	३२५	२३३	८
		पैकी	१	१७	०	२२५	१	१	५	०	८५	१
		मूर्लीकरिता	०	०	०	०	०	०	०	०	०	०
३	हिमायत नगर	एकूण	२	११	८७	४९	२	३	८	१६१	१९१	३
		पैकी	०	०	०	०	०	०	०	०	०	०
		मूर्लीकरिता	०	०	०	०	०	०	०	०	०	०
४	हदगाव	एकूण	१	९	१७९	१९५	१	५	७३	११३७	१०७१	३
		पैकी	०	०	०	०	०	०	०	०	०	०
		मूर्लीकरिता	०	०	०	०	०	०	०	०	०	०
५	अर्धापूर	एकूण	०	०	०	०	०	६	८९	१२३२	१०००	६
		पैकी	०	०	०	०	०	०	०	०	०	०
		मूर्लीकरिता	०	०	०	०	०	०	०	०	०	०
६	नांदेड	एकूण	०	०	०	०	०	३	९६	४२७	४१७	३
		पैकी	०	०	०	०	०	०	०	०	०	०
		मूर्लीकरिता	०	०	०	०	०	०	०	०	०	०
७	मुदखेड	एकूण	०	०	०	०	०	४	१०५	१२१३	१०१२	४
		पैकी	०	०	०	०	०	०	०	०	०	०
		मूर्लीकरिता	०	०	०	०	०	०	०	०	०	०
८	भोकर	एकूण	०	०	०	०	०	४	५७	६४१	६००	४
		पैकी	०	०	०	०	०	०	०	०	०	०
		मूर्लीकरिता	०	०	०	०	०	०	०	०	०	०
९	उमरी	एकूण	०	०	०	०	०	०	०	०	०	०
		पैकी	०	०	०	०	०	०	०	०	०	०
		मूर्लीकरिता	०	०	०	०	०	०	०	०	०	०
१०	धर्माबाद	एकूण	०	०	०	०	०	४	२५	४२०	३४१	४
		पैकी	०	०	०	०	०	०	०	०	०	०
		मूर्लीकरिता	०	०	०	०	०	०	०	०	०	०
११	बिलोली	एकूण	१	५	७५	५५	१	४	२४	२२२	१८७	३
		पैकी	०	०	०	०	०	०	०	०	०	०
		मूर्लीकरिता	०	०	०	०	०	०	०	०	०	०
१२	नायगांव	एकूण	०	०	०	०	०	६	७४	२५६	२१४	६
		पैकी	०	०	०	०	०	१	६	०	२१०	१
		मूर्लीकरिता	०	०	०	०	०	०	०	०	०	०
१३	लोहा	एकूण	०	०	०	०	०	६	७५	१९५	१३६	६
		पैकी	०	०	०	०	०	०	०	०	०	०
		मूर्लीकरिता	०	०	०	०	०	०	०	०	०	०
१४	कंधार	एकूण	६	१७	१५४०	७७०	६	५	२२	३७८	३२०	५
		पैकी	०	०	०	०	०	१	१२	०	१००	१
		मूर्लीकरिता	०	०	०	०	०	०	०	०	०	०
१५	मुखेड	एकूण	०	०	०	०	०	५	७०	५५०	४६१	५
		पैकी	०	०	०	०	०	०	०	०	०	०
		मूर्लीकरिता	०	०	०	०	०	०	०	०	०	०
१६	देगलूर	एकूण	०	०	०	०	०	७	१५५	१०३८	१०२८	७
		पैकी	०	०	०	०	०	१	३८	०	३३०	१
		मूर्लीकरिता	०	०	०	०	०	०	०	०	०	०
एकुण जिल्हा		एकूण	२०	१२७	२७०१	१७१९	२०	७०	८९८	८१९५	७२११	६७
		पैकी	१	१७	०	२२५	१	४	६१	०	७२५	४
		मूर्लीकरिता	०	०	०	०	०	०	०	०	०	०

अ.क्र.	तालुका	बाब	खाजगी अनुदानित शाळा					खाजगी विनाअनुदानित शाळा				
			संख्या	शिक्षकांची संख्या	विद्यार्थ्यांची संख्या		स्वच्छता गुहांची सुविधा असलेल्या शाळा	संख्या	शिक्षकांची संख्या	विद्यार्थ्यांची संख्या		स्वच्छता गुहांची सुविधा असलेल्या शाळा
					मुले	मुली				मुले	मुली	
१	२	३	१४	१५	१६	१७	१८	१९	२०	२१	२२	२३
१	माहुर	एकूण	१०	२४१	१७०५	१६५०	१०	२	६	८९	६९	२
		पैकी मुलीकरिता	०	०	०	०	०	०	०	०	०	०
२	किनवट	एकूण	२२	१२६	७७०	७२५	२२	११	२५	९०	२५	९
		पैकी मुलीकरिता	३	२३	०	१८०	३	०	०	०	०	०
३	हिमायत नगर	एकूण	९	६५	१२३८	१२१०	९	१	४	६०	५५	१
		पैकी मुलीकरिता	०	०	०	०	०	०	०	०	०	०
४	हदगाव	एकूण	३१	३९०	७६६९	७३७६	३१	३	१७	३९३	२७७	३
		पैकी मुलीकरिता	०	०	०	०	०	०	०	०	०	०
५	अर्धापूर	एकूण	५	४१	८४८	८९८	५	५	२३	५६५	३४६	५
		पैकी मुलीकरिता	०	०	०	०	०	०	०	०	०	०
६	नांदेड	एकूण	१०	२७५	२८५८	२९४३	१०	५	५४	८२८	६००	५
		पैकी मुलीकरिता	०	०	०	०	०	०	०	०	०	०
७	मुदखेड	एकूण	११	८६	१३२०	१२३०	११	०	०	०	०	०
		पैकी मुलीकरिता	०	०	०	०	०	०	०	०	०	०
८	भोकर	एकूण	१५	१०३	१०७५	११००	१५	३	१८	२६५	११५	३
		पैकी मुलीकरिता	०	०	०	०	०	०	०	०	०	०
९	उमरी	एकूण	१५	१७७	२१००	२०९०	१५	२	९	६८	१००	२
		पैकी मुलीकरिता	१	१५	०	१९०	१	०	०	०	०	०
१०	धर्माबाद	एकूण	३	४५	२३६०	२३४०	३	१	३	४०	१०	१
		पैकी मुलीकरिता	१	१४	०	५८	१	०	०	०	०	०
११	बिलोली	एकूण	२६	१८२	४१४०	३९९८	२६	४	३१	५२५	४४०	४
		पैकी मुलीकरिता	२	३७	०	४८०	२	०	०	०	०	०
१२	नायगांव	एकूण	२०	२७०	३२६५	३२२०	२०	६	२८	३४५	२७५	६
		पैकी मुलीकरिता	०	०	०	०	०	०	०	०	०	०
१३	लोहा	एकूण	२१	२७३	२२२१	२०८९	२१	७	२४	५५०	६०५	७
		पैकी मुलीकरिता	०	०	०	०	०	०	०	०	०	०
१४	कंधार	एकूण	२४	३८६	५००७	४९९७	२३	०	०	०	०	०
		पैकी मुलीकरिता	१	१०	०	९०	१	०	०	०	०	०
१५	मुखेड	एकूण	३५	४६९	४३१०	४१९७	३५	१०	४७	४३०	३५०	८
		पैकी मुलीकरिता	०	०	०	०	०	०	०	०	०	०
१६	देगलूर	एकूण	२४	३२१	४१७८	४०६२	२४	२	१०	३३८	३२२	१
		पैकी मुलीकरिता	३	२१	०	१६८	३	०	०	०	०	०
एकूण जिल्हा		एकूण	२८१	३४५०	४४९६४	४४१२५	२८०	६२	२९९	४५८६	३५८९	५७
		पैकी मुलीकरिता	११	१२०	०	११६६	११	०	०	०	०	०

अ.क्र.	तालुका	बाब	एकूण शाळा				स्वच्छता गृहांची सुविधा असलेल्या शाळा
			संख्या	शिक्षकांची संख्या	विद्यार्थ्यांची संख्या		
					मुले	मुली	
१	२	३	२४	२५	२६	२७	२८
१	माहुर	एकूण	१२	२४७	१७९४	१७१९	१२
		पैकी मुलीकरिता	०	०	०	०	०
२	किनवट	एकूण	५१	२६१	२००५	१६३३	४९
		पैकी मुलीकरिता	५	४५	०	४९०	५
३	हिमायतनगर	एकूण	१५	८८	१५४६	१५०५	१५
		पैकी मुलीकरिता	०	०	०	०	०
४	हदगाव	एकूण	४०	४८९	९३७८	८९१९	३८
		पैकी मुलीकरिता	०	०	०	०	०
५	अर्धापूर	एकूण	१६	१५३	२६४५	२२४४	१६
		पैकी मुलीकरिता	०	०	०	०	०
६	नांदेड	एकूण	१८	४२५	४११३	३९६०	१८
		पैकी मुलीकरिता	०	०	०	०	०
७	मुदखेड	एकूण	१५	१९१	२५३३	२२४२	१५
		पैकी मुलीकरिता	०	०	०	०	०
८	भोकर	एकूण	२२	१७८	१९८१	१८१५	२२
		पैकी मुलीकरिता	०	०	०	०	०
९	उमरी	एकूण	१७	१८६	२१६८	२१९०	१७
		पैकी मुलीकरिता	१	१५	०	१९०	१
१०	धर्माबाद	एकूण	८	७३	२८२०	२६९१	८
		पैकी मुलीकरिता	१	१४	०	५८	१
११	बिलोली	एकूण	३५	२४२	४९६२	४६८०	३४
		पैकी मुलीकरिता	२	३७	०	४८०	२
१२	नायगांव	एकूण	३२	३७२	३८६६	३७०९	३२
		पैकी मुलीकरिता	१	६	०	२१०	१
१३	लोहा	एकूण	३४	३७२	२८६६	२८३०	३४
		पैकी मुलीकरिता	०	०	०	०	०
१४	कंधार	एकूण	३५	४२५	६९२५	६०८७	३४
		पैकी मुलीकरिता	२	२२	०	१९०	२
१५	मुखेड	एकूण	५०	५८६	५२९०	५००८	४८
		पैकी मुलीकरिता	०	०	०	०	०
१६	देगलूर	एकूण	३३	४८६	५५५४	५४१२	३२
		पैकी मुलीकरिता	४	५९	०	४९८	४
एकुण जिल्हा		एकूण	४३३	४७७४	६०४४६	५६६४४	४२४
		पैकी मुलीकरिता	१६	१९८	०	२११६	१६

तक्ता ८.३  
जिल्ह्यातील उच्च माध्यमिक शाळांबाबतची माहिती

जिल्हा - नांदेड			संदर्भ वर्ष : २०१३-१४									
अ.क्र.	तालुका	बाब	शासकीय शाळा					स्थानिक स्वराज्य संस्थांच्या शाळा				
			संख्या	शिक्षकांची संख्या	विद्यार्थ्यांची संख्या		स्वच्छता गृहांची सुविधा असलेल्या शाळा	संख्या	शिक्षकांची संख्या	विद्यार्थ्यांची संख्या		स्वच्छता गृहांची सुविधा असलेल्या शाळा
					मुले	मुली				मुले	मुली	
१	२	३	४	५	६	७	८	९	१०	११	१२	१३
१	माहुर	एकूण	०	०	०	०	०	०	०	०	०	०
		पैकी मुलींकरिता	०	०	०	०	०	०	०	०	०	०
२	किनवट	एकूण	६	७	८०	४०	६	०	०	०	०	०
		पैकी मुलांकरिता	०	०	०	०	०	०	०	०	०	०
३	हिमायत नगर	एकूण	१	५	३२	१९	१	०	०	०	०	०
		पैकी मुलांकरिता	०	०	०	०	०	०	०	०	०	०
४	हदगाव	एकूण	०	०	०	०	०	०	०	०	०	०
		पैकी मुलांकरिता	०	०	०	०	०	०	०	०	०	०
५	अर्धापूर	एकूण	०	०	०	०	०	०	०	०	०	०
		पैकी मुलांकरिता	०	०	०	०	०	०	०	०	०	०
६	नांदेड	एकूण	०	०	०	०	०	०	०	०	०	०
		पैकी मुलांकरिता	०	०	०	०	०	०	०	०	०	०
७	मुदखेड	एकूण	१	१६	३२०	१५०	१	०	०	०	०	०
		पैकी मुलांकरिता	०	०	०	०	०	०	०	०	०	०
८	भोकर	एकूण	०	०	०	०	०	०	०	०	०	०
		पैकी मुलांकरिता	०	०	०	०	०	०	०	०	०	०
९	उमरी	एकूण	०	०	०	०	०	०	०	०	०	०
		पैकी मुलांकरिता	०	०	०	०	०	०	०	०	०	०
१०	धर्माबाद	एकूण	०	०	०	०	०	०	०	०	०	०
		पैकी मुलांकरिता	०	०	०	०	०	०	०	०	०	०
११	बिलोली	एकूण	१	१३	१०५	६५	१	०	०	०	०	०
		पैकी मुलांकरिता	०	०	०	०	०	०	०	०	०	०
१२	नायगांव	एकूण	२	१०	४००	३७५	२	०	०	०	०	०
		पैकी मुलांकरिता	०	०	०	०	०	०	०	०	०	०
१३	लोहा	एकूण	०	०	०	०	०	०	०	०	०	०
		पैकी मुलांकरिता	०	०	०	०	०	०	०	०	०	०
१४	कंधार	एकूण	१	१८	३३५	७५	१	०	०	०	०	०
		पैकी मुलांकरिता	०	०	०	०	०	०	०	०	०	०
१५	मुखेड	एकूण	०	०	०	०	०	०	०	०	०	०
		पैकी मुलांकरिता	०	०	०	०	०	०	०	०	०	०
१६	देगलूर	एकूण	०	०	०	०	०	०	०	०	०	०
		पैकी मुलांकरिता	०	०	०	०	०	०	०	०	०	०
एकुण जिल्हा		एकूण	१२	६९	१२७२	७२४	१२	०	०	०	०	
		पैकी मुलींकरिता	०	०	०	०	०	०	०	०	०	

अ.क्र.	तालुका	बाब	खाजगी अनुदानित शाळा					खाजगी विना अनुदानित शाळा				
			संख्या	शिक्षकांची संख्या	विद्यार्थ्यांची संख्या		स्वच्छता गृहांची सुविधा असलेल्या शाळा	संख्या	शिक्षकांची संख्या	विद्यार्थ्यांची संख्या		स्वच्छता गृहांची सुविधा असलेल्या शाळा
					मुले	मुली				मुले	मुली	
१	२	३	१४	१५	१६	१७	१८	१९	२०	२१	२२	२३
१	माहुर	एकूण	५	८२	६९५	४९०	५	३	३६	१८०	१४८	३
		पैकी मुलीकरिता	०	०	०	०	०	०	०	०	०	०
२	किनवट	एकूण	८	२२	३८२	२१२	८	८	३७	१५२	१३८	८
		पैकी मुलीकरिता	०	०	०	०	०	०	०	०	०	०
३	हिमायत नगर	एकूण	३	२५	७८१	५८७	३	०	०	०	०	०
		पैकी मुलीकरिता	०	०	०	०	०	०	०	०	०	०
४	हदगाव	एकूण	५	१५०	३२२०	२७०९	५	१	७	६९	६२	१
		पैकी मुलीकरिता	०	०	०	०	०	०	०	०	०	०
५	अर्धापूर	एकूण	२	२३	११८७	९३४	२	१	८	९५	९०	१
		पैकी मुलीकरिता	१	१९	०	४६०	१	०	०	०	०	०
६	नांदेड	एकूण	०	०	०	०	०	१	३	३०	२२	१
		पैकी मुलीकरिता	०	०	०	०	०	०	०	०	०	०
७	मुदखेड	एकूण	४	३२	१०००	९२५	३	२	७	३०	२०	२
		पैकी मुलीकरिता	०	०	०	०	०	०	०	०	०	०
८	भोकर	एकूण	८	१२२	२५१५	२३९०	८	०	०	०	०	०
		पैकी मुलीकरिता	०	०	०	०	०	०	०	०	०	०
९	उमरी	एकूण	४	५५	९३५	८६६	४	०	०	०	०	०
		पैकी मुलीकरिता	०	०	०	०	०	०	०	०	०	०
१०	धर्माबाद	एकूण	४	५२	५६५	४५०	३	०	०	०	०	०
		पैकी मुलीकरिता	०	०	०	०	०	०	०	०	०	०
११	बिलोली	एकूण	११	६५	२२००	१९९१	११	३	१५	६१७	३९७	३
		पैकी मुलीकरिता	२	१७	०	२२०	२	०	०	०	०	०
१२	नायगांव	एकूण	४	१२०	१६२०	१३९०	४	२	३०	२४२	१६४	२
		पैकी मुलीकरिता	०	०	०	०	०	०	०	०	०	०
१३	लोहा	एकूण	८	६७	६८४	६१९	८	६	२९	२७२	२२७	६
		पैकी मुलीकरिता	०	०	०	०	०	०	०	०	०	०
१४	कंधार	एकूण	१५	१६६	३२०२	२८००	१२	२	१५	६०	१२	२
		पैकी मुलीकरिता	१	१८	०	१०१	१	०	०	०	०	०
१५	मुखेड	एकूण	२६	३६६	४१४६	३९००	२६	१८	२८	३७३	३००	५
		पैकी मुलीकरिता	०	०	०	०	०	०	०	०	०	०
१६	देगलूर	एकूण	५	२९	२०५०	१९८४	५	०	०	०	०	०
		पैकी मुलीकरिता	०	०	०	०	०	०	०	०	०	०
एकूण जिल्हा		एकूण	११२	१३७६	२५१८२	२२२४७	१०७	४७	२१५	२१२०	१५८०	३४
		पैकी मुलीकरिता	४	५४	०	७८१	४	०	०	०	०	०

अ.क्र.	तालुका	बाब	एकूण शाळा				स्वच्छता गृहांची सुविधा असलेल्या शाळा
			संख्या	शिक्षकांची संख्या	विद्यार्थ्यांची संख्या		
					मुले	मुली	
१	२	३	२४	२५	२६	२७	२८
१	माहुर	एकूण	८	११८	८७५	६३८	८
		पैकी मुलीकरिता	०	०	०	०	०
२	किनवट	एकूण	२२	६६	६१४	३९०	२२
		पैकी मुलीकरिता	०	०	०	०	०
३	हिमायतनगर	एकूण	४	३०	८१३	६०६	४
		पैकी मुलीकरिता	०	०	०	०	०
४	हदगाव	एकूण	६	१५७	३२८९	२७७१	६
		पैकी मुलीकरिता	०	०	०	०	०
५	अर्धापूर	एकूण	३	३१	१२८२	१०२४	३
		पैकी मुलीकरिता	१	१९	०	४६०	१
६	नांदेड	एकूण	१	३	३०	२२	१
		पैकी मुलीकरिता	०	०	०	०	०
७	मुदखेड	एकूण	७	५५	१३५०	१०९५	६
		पैकी मुलीकरिता	०	०	०	०	०
८	भोकर	एकूण	८	१२२	२५१५	२३९०	८
		पैकी मुलीकरिता	०	०	०	०	०
९	उमरी	एकूण	४	५५	९३५	८६६	४
		पैकी मुलीकरिता	०	०	०	०	०
१०	धर्माबाद	एकूण	४	५२	५६५	४५०	३
		पैकी मुलीकरिता	०	०	०	०	०
११	बिलोली	एकूण	१५	९३	२९२२	२४५३	१५
		पैकी मुलीकरिता	२	१७	०	२२०	२
१२	नायगांव	एकूण	८	१६०	२२६२	१९२९	८
		पैकी मुलीकरिता	०	०	०	०	०
१३	लोहा	एकूण	१४	९६	९५६	८४६	१४
		पैकी मुलीकरिता	०	०	०	०	०
१४	कंधार	एकूण	१८	१९९	३५९७	२८८७	१५
		पैकी मुलीकरिता	१	१८	०	१०१	१
१५	मुखेड	एकूण	४४	३९४	४५१९	४२००	३१
		पैकी मुलीकरिता	०	०	०	०	०
१६	देगलूर	एकूण	५	२९	२०५०	१९८४	५
		पैकी मुलीकरिता	०	०	०	०	०
एकूण जिल्हा		एकूण	१७१	१६६०	२८५७४	२४५५१	१५३
		पैकी मुलीकरिता	४	५४	०	७८१	४

तक्ता ८.४  
शैक्षणिक संस्थांतील अनुसूचित जातीच्या विद्यार्थ्यांची संख्या

जिल्हा - नांदेड			संदर्भ वर्ष : २०१३-१४									
अ. क्र.	तालुका	बाब	प्राथमिक विद्यार्थी					माध्यमिक विद्यार्थी				
			शासकीय	स्थानिक संस्था	खाजगी		एकूण	शासकीय	स्थानिक संस्था	खाजगी		एकूण
					अनुदानित	विना अनुदानित				अनुदानित	विना अनुदानित	
१	२	३	४	५	६	७	८	९	१०	११	१२	१३
१	माहुर	एकूण	१९०	४९८	७४	२९	७९१	०	०	७५	३१	१०६
		पैकी मुली	०	२११	१७	१२	२४०	०	०	२७	१७	४४
२	किनवट	एकूण	३०	१९०५	१३२७	२८४	३५४६	०	११९	५१९	२५	६६३
		पैकी मुली	०	१६	०	०	१६	०	२	०	०	२
३	हिमायत नगर	एकूण	२१६	१८६९	३८४	६९	२५३८	११३	३१४	२७१२	६९	३२०८
		पैकी मुली	०	०	०	०	०	०	०	०	०	०
४	हदगाव	एकूण	०	१११०	१४६४	६४	२६३८	३२	१८८	११७४	०	१३९४
		पैकी मुली	०	५५७	७६४	२५	१३४६	०	८८	५८०	०	६६८
५	अर्धापूर	एकूण	०	२२३६	२७६	६३	२५७५	०	६४९	८२४	१५९	१६३२
		पैकी मुली	०	०	०	०	०	०	०	०	०	०
६	नांदेड	एकूण	०	३८५०	२३३२	७७	६२५९	०	३४९	८५८	४९	१२५६
		पैकी मुली	०	०	०	०	०	०	०	०	०	०
७	मुदखेड	एकूण	११०	२६०५	४३६५	३८१	७४६१	०	२४३	१४४६	२८	१७१७
		पैकी मुली	०	१३५१	१९७५	७५	३४०१	०	१७४	५९३	३	७७०
८	भोकर	एकूण	०	२३४८	१८७	११५	२६५०	०	३६२	६३२	९९४	१९८८
		पैकी मुली	०	०	०	०	०	०	०	१७५	०	१७५
९	उमरी	एकूण	०	२२५२	८६७	३०७	३४२६	०	०	४३३	१५१	५८४
		पैकी मुली	०	११७४	४६८	९२	१७३४	०	०	२२५	७५	३००
१०	धर्माबाद	एकूण	०	१६२८	४५०	०	२०७८	०	६०७	१०११	०	१६१८
		पैकी मुली	०	०	०	०	०	०	०	०	०	०
११	बिलोली	एकूण	०	४१३२	२७४१	३३५	७२०८	२२	९७	१५३८	१६८	१८२५
		पैकी मुली	०	१६९६	१२२०	११५	३०३१	६	३०	५४०	४०	६१६
१२	नायगांव	एकूण	१०६	३३५०	२०७५	८२२	६३५३	०	७२	९४५	१४५	११६२
		पैकी मुली	०	१९२	१४७	०	३३९	०	३०	५८	०	८८
१३	लोहा	एकूण	०	१८५९	१९१४	३८८	४१६१	०	२११	८००	२६०	१२७१
		पैकी मुली	०	०	०	०	०	०	०	०	०	०
१४	कंधार	एकूण	०	४७१७	४२११	३७३	९३०१	०	१०९	१६२४	२३४	१९६७
		पैकी मुली	०	२४८२	१९९७	१४८	४६२७	०	४२	७१६	६९	८२७
१५	मुखेड	एकूण	०	५३९	७७७	०	१३१६	०	१५५	४५७	९	६२१
		पैकी मुली	०	०	०	०	०	०	०	०	०	०
१६	देगलूर	एकूण	०	१३१७३	६३०४	२१५४	२१६३१	०	३८३१	८२४६	५४९	१२६२६
		पैकी मुली	०	४०५९	८९८	३८३	५३४०	०	९९८	२२७०	२०२	३४७०
एकुण जिल्हा		एकूण	६५२	४८०७१	२९७४८	५४६१	८३९३२	१६७	७३०६	२३२९४	२८७१	३३६३८
		पैकी मुली	०	११७३८	७४८६	८५०	२००७४	६	१३६४	५१८४	४०६	६९६०

उच्च माध्यमिक विद्यार्थी					महाविद्यालयातील विद्यार्थी					एकूण विद्यार्थी संख्या
शासकीय	स्थानिक संस्था	खाजगी		एकूण	शासकीय	स्थानिक संस्था	खाजगी		एकूण	
		अनुदानित	विना अनुदानित				अनुदानित	विना अनुदानित		
१४	१५	१६	१७	१८	१९	२०	२१	२२	२३	२४
०	०	४१	५	४६	०	०	०	०	०	९४३
०	०	१६	२	१८	०	०	०	०	०	३०२
०	०	३४३	३०	३७३	०	०	१५४	०	१५४	४७३६
०	०	०	०	०	०	०	०	०	०	१८
१३	०	३२४	०	३३७	०	०	९३	०	९३	६१७६
०	०	०	०	०	०	०	०	०	०	०
०	०	४१६	०	४१६	०	०	१३१	०	१३१	४५७९
०	०	२२७	०	२२७	०	०	४८	०	४८	२२८९
०	०	०	६६	६६	०	०	१३३	०	१३३	४४०६
०	०	०	०	०	०	०	०	०	०	०
०	०	१३४	२४	१५८	०	०	०	०	०	७६७३
०	०	०	०	०	०	०	०	०	०	०
०	०	५४४	०	५४४	०	०	३७१	०	३७१	१००९३
०	०	१९८	०	१९८	०	०	१७९	०	१७९	४५४८
०	०	९२५	९२५	१८५०	०	०	०	०	०	६४८८
०	०	२४७	२८	२७५	०	०	०	०	०	४५०
०	०	१०६	१५	१२१	०	०	०	०	०	४१३१
०	०	२१४	१०	२२४	०	०	०	०	०	२२५८
०	०	०	०	०	०	०	०	०	०	३६९६
१२	०	३५०	१००	४६२	०	०	२३५	०	२३५	६९७
४	०	५०	२५	७९	०	०	९५	०	९५	९२०७
०	०	५०६	१०२	६०८	०	०	०	०	०	४२५५
०	०	११	०	११	०	०	०	०	०	७५२६
०	०	७५६	१६०	९१६	०	०	६१७	०	६१७	१९६०
०	०	०	०	०	०	०	०	०	०	५४३२
०	०	४७९	११४	५९३	०	०	५८	०	५८	६५१
०	०	८७	१६	१०३	०	०	२०	०	२०	११३९१
५	०	७९५	०	८००	०	०	४७	११	५८	६३१२
०	०	२७५	०	२७५	०	०	०	०	०	२२१२
०	०	०	०	०	०	०	०	०	०	०
०	७७२६	०	०	७७२६	०	०	०	०	०	४१९८३
०	१५८३	०	०	१५८३	०	०	०	०	०	१०३९३
१७	७७२६	३२५६	११०६	१२१०५	०	०	९९७	०	९९७	१३०६७२
१७	१५८३	३७८८	५१६	५९०४	०	०	११८४	११	११९५	३४१३३

आधार : शिक्षण अधिकारी, जिल्हा परिषद, नांदेड



तक्ता ८.५  
शैक्षणिक संस्थांतील अनुसूचित जमातीच्या विद्यार्थ्यांची संख्या

जिल्हा - नांदेड										संदर्भ वर्ष : २०१३-१४		
अ. क्र.	तालुका	बाब	प्राथमिक विद्यार्थी					माध्यमिक विद्यार्थी				
			शासकीय	स्थानिक संस्था	खाजगी		एकूण	शासकीय संस्था	स्थानिक संस्था	खाजगी		एकूण
					अनुदानित	विना अनुदानित				अनुदानित	विना अनुदानित	
१	२	३	४	५	६	७	८	९	१०	११	१२	१३
१	माहुर	एकूण पैकी मुली	३४७ १६३	१५२२ ६७५	२८४ ११२	१०२ ३४	२२५५ ९८४	५९ २१	०	३३५ १२८	१०० ४०	४९४ १८९
२	किनवट	एकूण पैकी मुली	५३४६ ०	४९१७ ०	१६८० ०	४३० ०	१२३७३ ०	६१० ०	१११ ०	५५५ ३१४	२० ०	१२९६ ३१४
३	हिमायत नगर	एकूण पैकी मुली	७६३ ०	१५८४ ०	४७९ ०	९६ ०	२९२२ ०	६३ ०	१८ ०	२१३ ०	१७ ०	३११ ०
४	हदगाव	एकूण पैकी मुली	६ ०	२७० १२९	५०० २४५	३ १	७७९ ३७५	६८ १४	३९ १८	२२७ १२६	० ०	३३४ १५८
५	अर्धापूर	एकूण पैकी मुली	० ०	४३३ ०	३६७ ०	२२ ०	८२२ ०	० ०	११६ ०	२६३ ०	१६ ०	३९५ ०
६	नांदेड	एकूण पैकी मुली	० ०	१२० ०	८४ ०	६ ०	२१० ०	० ०	५ ०	६२ ०	० ०	६७ ०
७	मुदखेड	एकूण पैकी मुली	१६० ०	५२१ २५३	१२६९ ६१४	७३ २९	२०२३ ८९६	० ०	६४ ४७	३६० १७४	७ २	४३१ २२३
८	भोकर	एकूण पैकी मुली	० ०	२०११ ०	२३९६ ०	७१ ०	४४७८ ०	० ०	४१८ ७७	८४७ ०	१०१ ०	१३६६ ७७
९	उमरी	एकूण पैकी मुली	० ०	९५७ ५०७	३२२ १३७	१३९ ६१	१४१८ ७०५	० ०	२ २	१६५ ७४	५९ ३१	२२६ १०७
१०	धर्माबाद	एकूण पैकी मुली	० ०	९१४ ०	२६२ ०	० ०	११७६ ०	० ०	३३४ ०	५२५ ०	० ०	८५९ ०
११	बिलोली	एकूण पैकी मुली	० ०	११५२ ५६९	१७०७ ६६६	३२५ १२९	३१८४ १३६४	६ ३	११५ ३५	४२८ १०६	७२ १५	६२१ १५९
१२	नायगांव	एकूण पैकी मुली	१७० ०	५७८ ५९	७६७ ३२	१८५ ०	१७०० ९१	० ०	३७ ४	२४० १०	११ ०	२८८ १४
१३	लोहा	एकूण पैकी मुली	० ०	३६९ ०	१२४ ०	४७ ०	५४० ०	० ०	३० ०	११७ ०	१८ ०	१६५ ०
१४	कंधार	एकूण पैकी मुली	० ०	५३१ २८०	५५७ २१२	७७ २२	११६५ ५१४	० ०	२५ १०	१०२ ३५	९० २२	२१७ ६७
१५	मुखेड	एकूण पैकी मुली	० ०	२३७ ०	५०२ ०	० ०	७३९ ०	३ ०	२९ ०	१८३ ०	० ०	२१५ ०
१६	देगलूर	एकूण पैकी मुली	० ०	१३१७३ १२७५	६३०४ ६७५	२१५४ १७८	२१६३१ २१२८	० ०	३८३१ ३४४	८२४६ ७६२	५४९ ३९	१२६२६ ११४५
एकूण जिल्हा			६७९२ १६३	२९२८९ ३७४७	१७६०४ २६९३	३७३० ४५४	५७४१५ ७०५७	८०९ ३८	५१७४ ४६०	१२८६८ १८०६	१०६० १४९	१९९११ २४५३

उच्च माध्यामिक विद्यार्थी					महाविद्यालयातील विद्यार्थी					एकूण विद्यार्थी संख्या
शासकीय	स्थानिक संस्था	खाजगी		एकूण	शासकीय	स्थानिक संस्था	खाजगी		एकूण	
		अनुदानित	विना अनुदानित				अनुदानित	विना अनुदानित		
१४	१५	१६	१७	१८	१९	२०	२१	२२	२३	२४
०	०	१३८	३९	१७७	०	०	०	०	०	२९२६
०	०	६८	१८	८६	०	०	०	०	०	१२५९
४९५	०	३५९	१५	८६९	०	०	१३६	०	१३६	१४६७४
६८३	०	०	०	६८३	०	०	०	०	०	९९७
३१	०	७९	०	११०	०	०	१२४	०	१२४	३४६७
०	०	०	०	०	०	०	०	०	०	०
०	०	११७	०	११७	०	०	५०	०	५०	१२८०
०	०	६२	०	६२	०	०	१७	०	१७	६१२
०	०	०	१	१	०	०	१३	०	१३	१२३१
०	०	०	०	०	०	०	०	०	०	०
०	०	१३	०	१३	०	०	०	०	०	२९०
०	०	०	०	०	०	०	०	०	०	०
०	०	१५८	०	१५८	०	०	०	८१	८१	२६९३
८	०	६८	०	७६	०	०	०	२२	२२	१२१७
०	०	९८७	०	९८७	०	०	०	०	०	६८३१
०	०	०	०	०	०	०	०	०	०	७७
०	०	१२१	६	१२७	०	०	०	०	०	१७७१
०	०	४६	३	४९	०	०	३	०	३	८६४
०	०	८६	०	८६	०	०	०	०	०	२१२१
०	०	०	०	०	०	०	०	०	०	०
८	०	१२१	३५	१६४	०	०	११५	०	११५	४०८४
४	०	४०	१२	५६	०	०	३५	०	३५	१६१४
०	०	१६४	४४	२०८	०	०	०	०	०	२१९६
०	०	३	०	३	०	०	०	०	०	१०८
०	०	७८	३२	११०	०	०	१०२	०	१०२	९१७
०	०	०	०	०	०	०	०	०	०	०
०	०	६४	१५	७९	०	०	१२	०	१२	१४७३
०	०	२५	९	३४	०	०	६	०	६	६२१
०	०	८१	०	८१	०	०	०	०	०	१०३५
०	०	०	०	०	०	०	०	०	०	०
०	७७२६	०	०	७७२६	०	०	०	०	०	४१९८३
०	८४४	०	०	८४४	०	०	०	०	०	४११७
५३४	७७२६	२५६६	१८७	११०१३	०	०	५५२	८१	६३३	८८९७२
६९५	८४४	३१२	४२	१८९३	०	०	६१	२२	८३	११४८६

आधार : शिक्षण अधिकारी, जिल्हा परिषद, नांदेड

तक्ता ८.६												
शैक्षणिक संस्थांतील अल्पसंख्यांक विद्यार्थ्यांची संख्या												
जिल्हा - नांदेड										संदर्भ वर्ष : २०१३-११४		
अ. क्र.	तालुका	बाब	प्राथमिक विद्यार्थी					माध्यमिक विद्यार्थी				
			शासकीय	स्थानिक संस्था	खाजगी		एकूण	शासकीय संस्था	स्थानिक संस्था	खाजगी		एकूण
					अनुदानित	विना अनुदानित				अनुदानित	विना अनुदानित	
१	२	३	४	५	६	७	८	९	१०	११	१२	१३
१	माहुर	एकूण पैकी मुली	१९० ०	७०९ ३२८	१४४ ५६	४६ १६	१०८९ ४००	० ०	० ०	१६४ ६५	४१ १६	२०५ ८१
२	किनवट	एकूण पैकी मुली	० ०	२२१४ ०	३०३४ ०	२७४ ०	५५२२ ०	० ०	२० ०	७८० ०	२६ ०	८२६ ०
३	हिमायत नगर	एकूण पैकी मुली	० ०	१६३ ०	० ०	० ०	१६३ ०	० ०	४३ ०	१४० ०	२७ ०	२१० ०
४	हदगाव	एकूण पैकी मुली	५९ १९	५८४८ २९०३	१७८७ ७७८	३५ १४	७७२९ ३७१४	३४ ८	१८९ ७७	९४९ ४२४	० ०	११७२ ५०९
५	अर्धापूर	एकूण पैकी मुली	० ०	३१२३ ०	४७८ ०	२६१ ०	३८६२ ०	० ०	६८९ ०	७४५ ०	५८ ०	१४९२ ०
६	नांदेड	एकूण पैकी मुली	० ०	४१४७ ०	१९०० ०	२१ ०	६०६८ ०	० ०	३७१ ०	६२४ ०	४२ ०	१०३७ ०
७	मुदखेड	एकूण पैकी मुली	११० ०	२००६ ९७९	२४२८ १२०४	४०४ २२१	४९४८ २४०४	० ०	६० २५	४०४ १७५	१५ २	४७९ २०२
८	भोकर	एकूण पैकी मुली	० ०	१४१९ ०	१२७ ०	५५ ०	१६०१ ०	० ०	१२७ ०	१५४ ०	४ ०	२८५ ०
९	उमरी	एकूण पैकी मुली	० ०	५४५ ३०१	२५८ १११	१३४ ५९	९३७ ४७१	० ०	० ०	५९ २७	१६ ४	७५ ३१
१०	धर्माबाद	एकूण पैकी मुली	० ०	१२६२ ६८५	९११ ५०३	६ ०	२१७९ ११८८	० ०	५६१ २३६	९७४ ५०७	५ १	१५४० ७४४
११	बिलोली	एकूण पैकी मुली	० ०	२०२१ ९७४	१०१५ ४२२	२०१ ९८	३२३७ १४९४	२२५ ५०	८० १२	२१८ ९३	५७ १८	५८० १७३
१२	नायगांव	एकूण पैकी मुली	१७ ०	१८७४ १५८	१०९१ ४०	६४४ ०	३६२६ १९८	० ०	२९ १९	३१५ २२	५० ०	३९४ ४१
१३	लोहा	एकूण पैकी मुली	० ०	२४३६ ०	५०८ ०	३२० ०	३२६४ ०	० ०	७० ०	१५५ ०	४९ ०	२७४ ०
१४	कंधार	एकूण पैकी मुली	० ०	२३४२ १२१८	२४८५ १०८०	३६६ १७८	५१९३ २४७६	० ०	२८ १०	८२४ ३५६	१२७ ३२	९७९ ३९८
१५	मुखेड	एकूण पैकी मुली	० ०	६२२ ०	१५०० ०	० ०	२१२२ ०	० ०	११७ ०	५१८ ०	१५ ०	६५० ०
१६	देगलूर	एकूण पैकी मुली	० ०	१३१७३ ७१६	६३०४ ११४६	२१५४ १९४	२१६३१ २०५६	० ०	३८३१ २७०	८२४६ ३१९	५४९ ३९	१२६२६ ६२८
एकुण जिल्हा			३७६	४३९०४	२३९७०	४९२१	७३१७१	२५९	६२१५	१५२६९	१०८१	२२८२४
			१९	८२६२	५३४०	७८०	१४४०१	५८	६४९	१९८८	११२	२८०७

उच्च माध्यमिक विद्यार्थी					महाविद्यालयातील विद्यार्थी					एकूण विद्यार्थी संख्या
शासकीय	स्थानिक संस्था	खाजगी		एकूण	शासकीय	स्थानिक संस्था	खाजगी		एकूण	
		अनुदानित	विना अनुदानित				अनुदानित	विना अनुदानित		
१४	१५	१६	१७	१८	१९	२०	२१	२२	२३	२४
०	०	१०	४	१४	०	०	०	०	०	१३०८
०	०	५	२	७	०	०	०	०	०	४८८
०	०	३२६	०	३२६	०	०	४६	०	४६	६७२०
०	०	०	०	०	०	०	०	०	०	०
०	०	३४	०	३४	०	०	१६	०	१६	४२३
०	०	०	०	०	०	०	०	०	०	०
०	०	३३७	०	३३७	०	०	३	०	३	९२४१
०	०	१८४	०	१८४	०	०	२	०	२	४४०९
०	०	०	८	८	०	०	१७	०	१७	५३७९
०	०	०	०	०	०	०	०	०	०	०
०	०	९८	१०	१०८	०	०	०	०	०	७२१३
०	०	०	०	०	०	०	०	०	०	०
०	०	१२६	०	१२६	०	०	४४३	०	४४३	५९९६
०	०	४५	०	४५	०	०	४०९	०	४०९	३०६०
०	०	६२९	०	६२९	०	०	०	०	०	२५१५
०	०	०	०	०	०	०	०	०	०	०
०	०	९	०	९	०	०	०	०	०	१०२१
०	०	१	०	१	०	०	०	०	०	५०३
०	०	२८३	०	२८३	०	०	७	०	७	४००९
०	०	१५५	०	१५५	०	०	१	०	१	२०८८
०	०	१३५	१२९	२६४	०	०	५८	०	५८	४१३९
०	०	४०	५०	९०	०	०	१०	०	१०	१७६७
०	०	११८	१५०	२६८	०	०	०	०	०	४२८८
०	०	२	०	२	०	०	०	०	०	२४१
०	०	१४०	६०	२००	०	०	३५	१४	४९	३७८७
०	०	०	०	०	०	०	०	०	०	०
०	०	५०२	४१	५४३	०	०	२२	०	२२	६७३७
०	०	२३२	६	२३८	०	०	८	०	८	३१२०
०	०	१८९	०	१८९	०	०	०	०	०	२९६१
०	०	०	०	०	०	०	०	०	०	०
०	७७२६	०	०	७७२६	०	०	०	०	०	४१९८३
०	६८६	०	०	६८६	०	०	०	०	०	३३७०
०	७७२६	२९३६	४०२	११०६४	०	०	६४७	१४	६६१	१०७७२०
०	६८६	६६४	५८	१४०८	०	०	४३०	०	४३०	१९०४६

आधार : शिक्षण अधिकारी, जिल्हा परिषद

तक्ता ८.७  
साक्षरतेचे प्रमाण

जिल्हा - नांदेड			साक्षरता (टक्केवारी)									संदर्भ वर्ष : २००१
अ. क्र.	तालुके	ग्रामीण/ नागरी	साक्षरता (टक्केवारी)			अनुसूचित जाती			अनुसूचित जमाती			
			एकूण	पुरुष	स्त्रिया	एकूण	पुरुष	स्त्रिया	एकूण	पुरुष	स्त्रिया	
१	२	३	४	५	६	७	८	९	१०	११	१२	
१	माहुर	एकूण	७२.६३	८५.३३	५९.१७	-	-	-	-	-	-	
		ग्रामीण	७२.६३	८५.३३	५९.१७	-	-	-	-	-	-	
		नागरी	०	०	०	-	-	-	-	-	-	
२	किनवट	एकूण	६६.२२	७९.७३	५२.१६	-	-	-	-	-	-	
		ग्रामीण	६४.९६	७९.१४	५०.२	-	-	-	-	-	-	
		नागरी	७५.३९	८४.०२	६६.३८	-	-	-	-	-	-	
३	हिमायत नगर	एकूण	६१.८६	७४.८	४८.२८	-	-	-	-	-	-	
		ग्रामीण	६१.८६	७४.८	४८.२८	-	-	-	-	-	-	
		नागरी	०	०	०	-	-	-	-	-	-	
४	हदगाव	एकूण	६९.५५	८१.६६	५६.५	-	-	-	-	-	-	
		ग्रामीण	६८.६७	८०.९७	५५.४२	-	-	-	-	-	-	
		नागरी	७७.१३	८७.५९	६५.८१	-	-	-	-	-	-	
५	अर्धापूर	एकूण	६५.५	७८.३४	५१.८८	-	-	-	-	-	-	
		ग्रामीण	६५.५	७८.३४	५१.८८	-	-	-	-	-	-	
		नागरी	०	०	०	-	-	-	-	-	-	
६	नांदेड	एकूण	७८.४२	८७.१३	६८.९४	-	-	-	-	-	-	
		ग्रामीण	६९.०३	८१.०३	५६.१७	-	-	-	-	-	-	
		नागरी	८१.८२	८९.३२	७३.३१	-	-	-	-	-	-	
७	मुदखेड	एकूण	६२.८५	७६.५९	४८.३५	-	-	-	-	-	-	
		ग्रामीण	६१.१५	७५.७८	४५.९३	-	-	-	-	-	-	
		नागरी	७०.०३	७९.८८	५८.९९	-	-	-	-	-	-	
८	भोकर	एकूण	६५.१	७९.६१	४९.९८	-	-	-	-	-	-	
		ग्रामीण	६५.१	७९.६१	४९.९८	-	-	-	-	-	-	
		नागरी	०	०	०	-	-	-	-	-	-	
९	उमरी	एकूण	६१.८४	७४.४७	४६.७७	-	-	-	-	-	-	
		ग्रामीण	५९.४९	७४.४५	४४.१६	-	-	-	-	-	-	
		नागरी	७७.३४	८९.५२	६४.३६	-	-	-	-	-	-	
१०	धर्माबाद	एकूण	६१.९६	७५.८८	४७.८२	-	-	-	-	-	-	
		ग्रामीण	५८.६२	७३.६२	४३.५२	-	-	-	-	-	-	
		नागरी	६८.१	७९.९८	५५.८४	-	-	-	-	-	-	
११	बिलोली	एकूण	६०.०४	७३.८९	४५.५८	-	-	-	-	-	-	
		ग्रामीण	५९.७३	७४.०३	४४.७३	-	-	-	-	-	-	
		नागरी	६१.४५	७३.२३	४९.३९	-	-	-	-	-	-	
१२	नायगांव	एकूण	६५.३६	८०.१	४९.८	-	-	-	-	-	-	
		ग्रामीण	६५.३६	८०.१	४९.८	-	-	-	-	-	-	
		नागरी	०	०	०	-	-	-	-	-	-	
१३	लोहा	एकूण	६८.२२	८३.०४	५२.५४	-	-	-	-	-	-	
		ग्रामीण	६७.२१	८२.३९	५१.१६	-	-	-	-	-	-	
		नागरी	७७.५४	८९.०५	६५.३६	-	-	-	-	-	-	
१४	कंधार	एकूण	६७.७५	८२.५	५१.८७	-	-	-	-	-	-	
		ग्रामीण	६६.७६	८२.०८	५०.३४	-	-	-	-	-	-	
		नागरी	७६.५	८६.१७	६५.६६	-	-	-	-	-	-	
१५	मुखेड	एकूण	६६.९८	७९.७	५२.८९	-	-	-	-	-	-	
		ग्रामीण	६५.६५	७८.९४	५१.६५	-	-	-	-	-	-	
		नागरी	७४.९२	८६.११	६३.१८	-	-	-	-	-	-	
१६	देगलूर	एकूण	६५.४३	७८.११	५२.१५	-	-	-	-	-	-	
		ग्रामीण	६२.३६	७५.७८	७८.३४	-	-	-	-	-	-	
		नागरी	७५.०१	८५.३७	६४.१२	-	-	-	-	-	-	
एकूण जिल्हा	एकूण	६८.५२	८१.१४	५५.१२	-	-	-	-	-	-		
	ग्रामीण	६५.२८	७९.१४	५०.६७	-	-	-	-	-	-		
	नागरी	७८.६१	८७.३	६९.२१	-	-	-	-	-	-		

आधार : शिक्षण अधिकारी, जिल्हा परिषद, नांदेड

तक्ता ८.७  
साक्षरतेचे प्रमाण

जिल्हा - नांदेड			साक्षरता (टक्केवारी)									संदर्भ वर्ष : २०११
अ. क्र.	तालुके	ग्रामीण/ नागरी	अनुसूचित जाती						अनुसूचित जमाती			
			एकूण	पुरुष	स्त्रिया	एकूण	पुरुष	स्त्रिया	एकूण	पुरुष	स्त्रिया	
१	२	३	४	५	६	७	८	९	१०	११	१२	
१	माहर	एकूण	७६.८७	८५.९१	६७.२५	७९.८४	८७.७	७२	७२.६	८२.६२	६२.५	
		ग्रामीण	७६.८७	८५.९१	६७.२५	७९.८४	८७.७	७२	७२.६	८२.६२	६२.५	
		नागरी	०	०	०	--	--	--	--	--	--	
२	किनवट	एकूण	७४.०५	८४.०४	६३.७४	७९.२४	८८.१	७०	७१.४	८१.३४	६२.३	
		ग्रामीण	७२.३४	८३.१३	६१.२२	७७.१९	८६.९	६७	७०.८	८१	६०.६	
		नागरी	८२.८४	८८.६६	७६.७९	८५.२८	९१.९	७८	८१.५	८७.६६	७४.९	
३	हिमायत नगर	एकूण	७२.४७	८१.३५	६३.१३	७९.९४	८१.२	६२	६५.३	७४.१२	५६	
		ग्रामीण	७२.४७	८१.३५	६३.१३	७९.९४	८१.२	६२	६५.३	७४.१२	५६	
		नागरी	०	०	०	--	--	--	--	--	--	
४	हदगाव	एकूण	७५.६७	८४.५	६६.३	७३.०५	८२.६	६३	६८.१	७८.७४	५६.८	
		ग्रामीण	७५.६७	८४.१७	६५.५१	७२.३७	८२.१	६२	६७.९	७८.६४	५६.६	
		नागरी	८०.३३	८७.३४	७२.९७	८०.५२	८७.९	७३	७६	८४.१४	६८.५	
५	अर्धापूर	एकूण	७४.१७	८३.०२	६४.७५	७२.७१	८१.८	६३	६७.९	७७.८२	५६.७	
		ग्रामीण	७४.१७	८३.०२	६४.७५	७२.७१	८१.८	६३	६७.९	७७.८२	५६.७	
		नागरी	०	०	०	--	--	--	--	--	--	
६	नांदेड	एकूण	८३.५७	८९.२३	६७.२५	८०.७२	८८.१	७३	८४.७	९०.८३	७८	
		ग्रामीण	७५.४२	८४.७	६५.४२	७४.६५	८३.५	६५	७७.३	८६.३८	६७.७	
		नागरी	८५.४७	९०.२९	८०.३१	८२.४	८९.४	७५	८५.७	९१.४२	७९.४	
७	मदखेड	एकूण	७३.४७	८२.७२	६३.५४	७२.२३	८१.६	६३	७०.५	८१.२५	५८.८	
		ग्रामीण	७२.१७	८२.११	६१.९६	७०.२८	७९.८	६०	६९.६	८०.५५	५७.६	
		नागरी	७८.१३	८४.९५	७०.०७	८१.७२	९०	७३	७६.९	८५.९६	६७	
८	भोकर	एकूण	७३.०४	८३.६७	६१.८५	७१.१९	८१.७	६०	७०.९	८२.४४	५८.४	
		ग्रामीण	७०.६१	८२.६२	५८.०७	६८.६१	७९.८	५७	७०.३	८२.२४	५७.५	
		नागरी	८०.७८	८६.९५	७४.११	८०.१४	८७.९	७२	७७	८४.६	६८.८	
९	उमरी	एकूण	७०.५५	८०.८८	५९.८७	६८.२५	७८.४	५८	७०.३	८०.८७	५९.२	
		ग्रामीण	६९.६२	८०.२५	५८.६	६७.०४	७६.९	५७	६९.२	८०.१४	५७.८	
		नागरी	७६.३७	८४.८४	६७.७१	७४.८३	८६.१	६३	८१.३	८८.२८	७३.८	
१०	धर्माबाद	एकूण	७२.०८	८१.९२	६२.२४	६७.५३	७७.५	५८	६७.२	७८.०१	५६.४	
		ग्रामीण	७०.३	८०.९८	५९.५७	६५.६४	७५.३	५६	६९.१	७९.७२	५८.२	
		नागरी	७५.३७	८३.६६	६७.१५	७९.९४	८२.४	६२	६३.१	७४.२३	५२.७	
११	बिलोली	एकूण	६७.७८	७८.३	५९.८९	६५.८५	७५.९	५५	६४.३	७४.७७	५३.२	
		ग्रामीण	६७.१५	७७.९८	५५.८७	६४.९६	७५.१	५४	६५.५	७६.०५	५३.९	
		नागरी	७०.७६	७९.८३	६१.६१	७२.६९	८२	६३	६२.७	७३.०१	५२.३	
१२	नायगांव	एकूण	७२.७२	८२.२५	६२.७२	६९.९३	७९.१	६०	७०	८०.२९	५९.२	
		ग्रामीण	७२.७२	८२.२५	६२.७२	६९.९३	७९.१	६०	७०	८०.२९	५९.२	
		नागरी	०	०	०	--	--	--	--	--	--	
१३	लोहा	एकूण	७३.५४	८४.२	६२.२४	७०.४५	८०.८	५९	७२.५	८१.७६	६२.४	
		ग्रामीण	७२.९६	८३.९	६१.३७	६९.५९	८०.२	५८	७२.४	८१.८१	६२.१	
		नागरी	७८.६४	८६.९३	६९.९५	७८.७२	८७.४	७०	८२.५	७८.२६	८८.२	
१४	कंधार	एकूण	७३.९२	८३.५८	६३.६	७२.२६	८१.५	६२	७०.५	७९.८४	६०.२	
		ग्रामीण	७३.३५	८३.४१	६२.६५	७१.१५	८०.७	६१	७०.४	७९.८१	५९.९	
		नागरी	७८.९९	८५.०९	७२.२२	८१.२४	८७.८	७४	८२.४	८२.५	५२.४	
१५	मखेड	एकूण	७३.१३	८२.७७	६२.८९	६४.६४	७८.९	६०	७२.८	८२.१२	६३.३	
		ग्रामीण	७२.३	८२.१५	६१.८१	६८.७२	७८.१	५९	७२.२	८१.६५	६२.६	
		नागरी	८१.०५	८८.७	७३.०९	८२.५७	९०.६	७५	७६.९	८५.३	६८.४	
१६	देगलूर	एकूण	७३.०२	८२.०७	६३.६६	६८.९२	७८.१	५९	६९.६	७९.०१	५९.८	
		ग्रामीण	७१.०२	८०.७	६०.९७	६७.९७	७७.३	५८	६७.९	७७.३४	५७.९	
		नागरी	७९.२८	८६.४३	७२	७४.६२	८३.६	६६	७३.४	८२.८२	६३.९	
एकूण जिल्हा	एकूण	७५.४५	८४.२७	६६.१४	७३.१८	८२.२	६४	७०.६	८०.५	६१		
	ग्रामीण	७२.६	८२.५९	६२.०९	७०.३१	७९.९	६०	६९.७	७९.९३	५९		
	नागरी	८२.९९	८८.७१	७६.९३	८१.१८	८८.६	७३	७५.९	८३.८८	६७		

आधार : शिक्षण अधिकारी, जिल्हा परिषद, नांदेड

**तक्ता ८.८**  
**इयत्तानिहाय विद्यार्थ्यांची संख्या**

जिल्हा - नांदेड		संदर्भ वर्ष - २०१३-१४										
अ.क्र.	तालुका	विद्यार्थी संख्या										
		१ ली		२ री		३ री		४ थी		५ वी		
		मुले	मुली	मुले	मुली	मुले	मुली	मुले	मुली	मुले	मुली	
१	२	३	४	५	६	७	८	९	१०	११	१२	
१	माहुर	१३५०	१२५०	१४४५	१३३५	१३२६	११८५	१११०	९९९	९४०	९००	
२	किनवट	२९४०	२७३५	३०३०	२८५०	२८१६	२६२६	२४४५	२२५४	२३३६	१८९५	
३	हिमायत नगर	११७०	११६०	१२२०	११००	१०९८	१०९४	१२१९	११६६	९९०	१०६५	
४	हदगाव	२६९०	२५५५	२५००	२४४६	२५८५	२४००	२५७०	२५६०	२५००	२४९५	
५	अर्धापूर	११४०	१०५०	१२००	११४०	१२१५	११००	१२९२	१२००	१०९०	१०८५	
६	नांदेड	२२७१	२०९१	२१७६	२०८१	२१६६	२०६६	२०२४	१९५९	२०८६	१८१९	
७	मुदखेड	१५१५	१४३०	१५७५	१४०९	१४२६	१३९८	१४००	१२४०	१२३९	११७८	
८	भोकर	१६००	१४६५	१५५०	१४१०	१६३४	१५७५	१६१६	१५००	१६०२	१५०५	
९	उमरी	१०४०	१०००	१०८०	८५०	१०४४	९८०	१०२५	१०१०	९६५	१०६५	
१०	धर्माबाद	१०२०	९६६	१०४०	९४०	८९२	७३६	७४०	६९५	७३६	६२६	
११	बिलोली	१८४८	१७४२	१८५७	१७२२	१८४५	१७४५	१७३०	१७२०	१६६१	१६५९	
१२	नायगांव	१९५४	१७८५	१८९७	१६९९	१८०२	१७५४	१९२०	१७५२	१५००	१७६०	
१३	लोहा	२७९४	२६९०	२६९०	२५७५	२५९७	२४६९	२४६५	२५००	२२७०	२३९०	
१४	कंधार	२५००	२४४०	२६००	२४६९	३०५२	२९८२	२८५०	२७४५	२६५४	२५६५	
१५	मुखेड	२७८५	२५६०	२७२५	२६९०	२५१०	२४००	२६६६	२५५८	२१५०	२१४०	
१६	देगलूर	२८४२	२७१२	२८८४	२७७५	२५५०	२४६०	२२८९	२५००	२३००	२३०२	
एकुण जिल्हा		३१४५९	२९६३१	३१४६९	२९४९१	३०५५८	२८९७०	२९३६१	२८३५८	२७००९	२६४४९	

जिल्हा - नांदेड संदर्भ वर्ष - २०१३-१४									
विद्यार्थी संख्या									
६ वी		७ वी		८ वी		९ वी		१० वी	
मुले	मुली	मुले	मुली	मुले	मुली	मुले	मुली	मुले	मुली
१३	१४	१५	१६	१७	१८	१९	२०	२१	२२
९२०	७७३	८६०	७७५	८३१	७४८	६७५	४९४	७०४	५३७
१७०५	१४४५	१५५०	१४२०	१४१७	१२४५	९००	७००	७५०	७२२
९५०	९४५	९६४	९००	६९४	६९०	५८५	५८०	४७७	३९३
२३३०	२३२५	२२५२	२२६४	१८९३	१७६५	१६२०	१५३०	१४५४	१३९८
१०१९	१०९०	११००	९५९	९८४	८६६	८८२	७७७	७८३	७५२
१८७५	१८४६	१८८५	१६६८	१४२७	१३५८	१४१४	१२६६	१०८१	१०२५
११९२	११३९	१०१५	९५७	९८३	९६८	८४८	८१२	७३८	६६८
१४७५	१२२०	१२७५	१२०९	११८३	१००८	१०२८	८९८	९६०	७७७
९३९	९२१	८७०	८४९	७१४	६९५	६६५	६१३	६३९	६१९
७१३	५६२	११४२	९१५	११३८	१०१६	१२२८	१०५८	१४४८	११९६
१७१०	१४६०	१६६५	१३७५	१३५०	१०६०	८५५	७५३	९५०	८४५
१७७४	१७६६	१६७०	१६६५	१४७३	१४६३	१३७४	११९५	१२३२	११६१
२२५०	२२४६	२०१५	२०४०	१५९३	१५५४	२४१४	१९६८	२२२२	१५९०
२६३०	२५२०	२४६०	२३४०	२६४०	२४४०	२५७५	२४००	२३५२	२२००
२०००	१९३७	१७५०	१७५२	१४७३	१४२६	१४५६	१३५१	१३९६	११०८
२११४	२१००	१९००	१९९५	१९५२	१९६०	१६९८	१७२१	१२९८	१५५५
२५५९६	२४२९५	२४३७३	२३०८३	२१७४५	२०२६२	२०२१७	१८११६	१८४८४	१६५४६

विद्यार्थी संख्या					
११ वी		१२ वी		एकूण	
मुले	मुली	मुले	मुली	मुले	मुली
२३	२४	२५	२६	२७	२८
६६५	५२०	४९५	३६१	११३२१	९८७७
६६७	५१४	४०४	२६५	२०९५०	१८६७१
८७९	२९६	२९४	२९२	१०५४०	९६८१
९५९	८९७	७८७	५९०	२४१४०	२३२२५
३२३	२९३	२९९	२८८	११३२७	१०६००
११०६	९२९	१०३४	८५२	२०५४५	१८९६०
७२६	६६८	५९६	४४८	१३२५३	१२३१५
६१७	४९३	५१२	३९८	१५०५२	१३४५८
४२८	३९६	३९७	३९३	९८०६	९३९१
१२२६	११४६	११४५	१०८९	१२४६८	१०९४५
१०८२	७२४	१०००	९९०	१७५५३	१५७९५
९००	७७६	९१५	७००	१८४११	१७४७६
५९९	४९८	५२४	४२२	२४४३३	२२९४२
२२९६	२२००	२६७१	२५१८	३१२८०	२९८१९
१३१५	१०२६	११९९	९८१	२३४२५	२१९२९
१३२०	१२९६	११९४	१२९२	२४३४१	२४६६८
१५१०८	१२६७२	१३४६६	११८७९	२८८८४५	२६९७५२



**तक्ता ८.९**  
**प्राथमिक शाळांतील विद्यार्थ्यांचे उत्तीर्णतेचे प्रमाण (टक्केवारी)**

जिल्हा - नांदेड							
अ.क्र.	तालुका	उत्तीर्ण विद्यार्थ्यांची संख्या					
		इ. ४ थी			इ. ८ वी		
		मुले	मुली	एकूण	मुले	मुली	एकूण
१	२	३	४	५	६	७	८
१	माहुर	११०४	९९२	२०९६	८२८	७४५	१५७३
२	किनवट	२४४१	२२५०	४६९१	१४१४	१२४१	२६५५
३	हिमायत नगर	१२१७	११६१	२३७८	६९१	६८७	१३७८
४	हदगाव	२५६७	२५५१	५११८	१८९०	१७६३	३६५३
५	अर्धापूर	१२९०	११९६	२४८६	९८०	८६४	१८४४
६	नांदेड	२०२०	१९५०	३९७०	१४२३	१३५५	२७७८
७	मुदखेड	१३९५	१२३२	२६२७	९८०	९६५	१९४५
८	भोकर	१६१०	१४९६	३१०६	११८०	१००५	२१८५
९	उमरी	१०२०	१०००	२०२०	७११	६९१	१४०२
१०	धर्माबाद	७३९	६९०	१४२९	११३५	१०१३	२१४८
११	बिलोली	१७२८	१७११	३४३९	१३४७	१०५७	२४०४
१२	नायगांव	१९१३	१७४६	३६५९	१४७०	१४६०	२९३०
१३	लोहा	२४५९	२४९२	४९५१	१५९०	१५५१	३१४१
१४	कंधार	२८४६	२७४०	५५८६	२६३७	२४३७	५०७४
१५	मुखेड	२६५५	२५५०	५२०५	१४७०	१४२३	२८९३
१६	देगलूर	२२८०	२४९२	४७७२	१९५०	१९५७	३९०७
<b>एकूण जिल्हा</b>		<b>२९२८४</b>	<b>२८२४९</b>	<b>५७५३३</b>	<b>२१६९६</b>	<b>२०२१४</b>	<b>४१९१०</b>

आधार : जिल्हा प्राथमिक आणि माध्यमिक शिक्षणाधिकारी, नांदेड

तक्ता ८.१०  
प्राथमिक शाळांतील विद्यार्थ्यांच्या गळतीचे प्रमाण

जिल्हा - नांदेड		संदर्भ वर्ष - २०१३-१४					
अ.क्र.	तालुका	विद्यार्थ्यांच्या गळतीचे प्रमाण					
		इ. ४थी			इ. ८ वी		
		मुले	मुली	एकूण	मुले	मुली	एकूण
१	२	३	४	५	६	७	८
१	माहुर	०.५४	०.७	१.२४	०.३६	०.४	०.७६
२	किनवट	०.१६	०.१७	०.३३	०.२१	०.३२	०.५३
३	हिमायत नगर	०.१६	०.४२	०.५८	०.४३	०.४३	०.८६
४	हदगाव	०.११	०.३५	०.४६	०.१६	०.११	०.२७
५	अर्धापूर	०.१५	०.३३	०.४८	०.४	०.२३	०.६३
६	नांदेड	०.१६	०.४५	०.६१	०.२८	०.२२	०.५
७	मुदखेड	०.३५	०.६४	०.९९	०.३१	०.३१	०.६२
८	भोकर	०.३७	०.२६	०.६३	०.२५	०.३	०.५५
९	उमरी	०.४८	०.९९	१.४७	०.४२	०.५८	१
१०	धर्माबाद	०.१३	०.७१	०.८४	०.२६	०.३	०.५६
११	बिलोली	०.११	०.५२	०.६३	०.२२	०.२८	०.५
१२	नायगांव	०.३६	०.३४	०.७	०.२	०.२१	०.४१
१३	लोहा	०.२४	०.३२	०.५६	०.१९	०.१९	०.३८
१४	कंधार	०.१४	०.१८	०.३२	०.११	०.१२	०.२३
१५	मुखेड	०.४१	०.३१	०.७२	०.२	०.२१	०.४१
१६	देगलूर	०.३९	०.३२	०.७१	०.१	०.१५	०.२५
एकुण जिल्हा		२.५२	२.६९	२.६१	०.२३	०.२४	०.४७

आधार : जिल्हा प्राथमिक आणि माध्यमिक शिक्षणाधिकारी, नांदेड

तक्ता ८.११  
शारीरिक शिक्षण महाविद्यालये, क्रिडांगणे, क्रिडा संस्था आणि क्रिडा शिष्यवृत्तीधारक

जिल्हा- नांदेड							संदर्भ वर्ष- २०१३-१४	
अ.क्र.	तालुका	शारीरिक शिक्षण महाविद्यालये (संख्या)	अधिकृत क्रिडा संकुले, क्रीडांगणे, व्यायाम शाळा (संख्या)			खेळाच्या स्टेडियम ची संख्या	अधिकृत जलतरण तलाव (संख्या)	वर्षात घेतलेली क्रिडा प्रशिक्षण शिबिरे (संख्या)
			क्रिडा संकुले	क्रिडांगणे	व्यायाम शाळा			
१	२	३	४	५	६	७	८	९
१	माहुर	-	१	३	३	-	-	१३
२	किनवट	-	१	१३	१२	१	-	१३
३	हिमायत नगर	-	१	२	१	-	-	१३
४	हदगाव	-	१	०	५	-	-	१३
५	अर्धापूर	-	१	०	४	१	-	१३
६	नांदेड	२	२	५	४५	२	२	५८
७	मुदखेड	-	१	१	१	१	-	१४
८	भोकर	-	१	०	४	-	-	१३
९	उमरी	-	१	०	१	-	-	१३
१०	धर्माबाद	-	१	२	३	-	-	१४
११	बिलोली	-	१	२	३	-	-	१३
१२	नायगांव	-	१	२	१०	-	-	१३
१३	लोहा	-	१	१	९	१	-	१३
१४	कंधार	-	१	२	१९	१	-	१३
१५	मुखेड	-	१	५	९	१	-	१४
१६	देगलूर	-	१	३	७	१	-	१४
एकूण जिल्हा		२	१७	४१	१३६	९	२	२५७

जिल्हा/राज्यपातळाव र निवड झालेल्या खेळाडूंची संख्या		क्रिडा शिष्यवृत्ती धारकांची संख्या		विशेष पुरस्कार प्राप्त खेळाडूंची संख्या				मान्यता प्राप्त क्रिडा प्रशिक्षक (संख्या)
एकूण	पैकी मुली	एकूण	पैकी मुली	जिल्हा स्तरीय पुरस्कार	राज्य स्तरीय पुरस्कार	राष्ट्रीय पुरस्कार	आंतर राष्ट्रीय पुरस्कार	
१०	११	१२	१३	१४	१५	१६	१७	१८
५०२	२५०	-	-	-	-	-	-	-
५०२	२५०	-	-	-	-	-	-	-
५०२	२५०	-	-	-	-	-	-	-
५०२	२५०	-	-	-	-	-	-	-
५०२	२५०	-	-	-	-	-	-	-
८२०६	४०००	१६	५	४	०	०	०	३
५०२	२५०	-	-	-	-	-	-	-
५०२	२५०	-	-	-	-	-	-	-
५०२	२५०	-	-	-	-	-	-	-
५०२	२५०	-	-	-	-	-	-	-
५०२	२५०	-	-	-	-	-	-	-
५०२	२५०	-	-	-	-	-	-	-
५०२	२५०	-	-	-	-	-	-	-
५०२	२५०	-	-	-	-	-	-	-
५०२	२५०	-	-	-	-	-	-	-
५०२	२५०	-	-	-	-	-	-	-
५०२	२५०	-	-	-	-	-	-	-
१५७३६	७७५०	१६	५	४	०	०	०	३

आधार : जिल्हा क्रिडा अधिकारी कार्यालय, नांदेड

तक्ता ८.१२

इयत्ता दहावी नंतर विविध क्षेत्रातील उपलब्ध प्रवेश क्षमता

जिल्हा - नांदेड										संदर्भ वर्ष - २०१३-१४					
अ. क्र.	तालुका	प्रवेश क्षमता													
		आय.टी.आय.		तंत्रनिकेतन		एम.सी.व्ही.सी.		विज्ञान शाखा		वाणिज्य शाखा		कला शाखा		इतर	
		शासकीय	खाजगी	शासकीय	खाजगी	शासकीय	खाजगी	शासकीय	खाजगी	शासकीय	खाजगी	शासकीय	खाजगी	शासकीय	खाजगी
१	२	३	४	५	६	७	८	९	१०	११	१२	१३	१४	१५	१६
१	माहुर	८४	०	०	०	०	०	०	०	०	०	०	१२०	-	-
२	किनवट	८०	०	०	०	०	६०	०	१२०	०	१२०	०	३६०	-	-
३	हिमायत नगर	५२	०	०	०	०	०	०	१२०	०	१२०	०	१२०	-	-
४	हदगाव	२५६	०	०	०	०	६०	०	१२०	०	१२०	०	३२०	-	-
५	अर्धापूर	६४	०	०	०	०	०	०	१२०	०	१२०	०	१२०	-	-
६	नांदेड	८००	३७२	१२०	१२०	६०	३००	०	१०८०	०	१३२०	०	१२०	-	६००
७	मुदखेड	९६	०	०	०	०	०	०	१२०	०	१२०	०	१२०	-	-
८	भोकर	७४	०	०	०	०	६०	०	१२०	०	१२०	०	२४०	-	-
९	उमरी	१५६	०	०	०	०	६०	०	०	०	०	०	१२०	-	-
१०	धर्माबाद	१६४	०	०	०	०	८०	०	१२०	०	१२०	०	२४०	-	-
११	बिलोली	१००	०	०	०	०	४०	०	१२०	०	१२०	०	१२०	-	-
१२	नायगांव	६४	५२	०	०	०	६०	०	१२०	०	१२०	०	१२०	-	-
१३	लोहा	१२१	२२	०	०	०	६०	०	१२०	०	१२०	०	४८०	-	-
१४	कंधार	६४	४६	०	०	०	६०	०	२४०	०	१२०	०	६००	-	१२०
१५	मुखेड	९४	०	०	०	०	१२०	०	२४०	०	१२०	०	९६०	-	-
१६	देगलूर	१५६	०	०	०	६०	६०	०	२४०	०	१२०	०	६००	-	-
एकुण जिल्हा		२४२५	४९२	१२०	१२०	१२०	१०२०	०	३०००	०	२८८०	०	४७६०	-	७२०

तक्ता ८.१३  
वर्षाच्या सुरुवातीला प्राप्त अर्जाची संख्या व प्रवेश मिळालेल्या विद्यार्थ्यांची संख्या

जिल्हा - नांदेड													संदर्भ वर्ष - २०१३-१४			
अ. क्र.	तालुका	संस्थेचा प्रकार														
		आय.टी.आय.		तंत्रनिकेतन		एम.सी.व्ही.सी.		विज्ञान शाखा		वाणिज्य शाखा		कला शाखा		इतर		
		प्राप्त अर्ज	प्रवेश	प्राप्त अर्ज	प्रवेश	प्राप्त अर्ज	प्रवेश	प्राप्त अर्ज	प्रवेश	प्राप्त अर्ज	प्रवेश	प्राप्त अर्ज	प्रवेश	प्राप्त अर्ज	प्रवेश	
१	२	३	४	५	६	७	८	९	१०	११	१२	१३	१४	१५	१६	
१	माहुर	१४०	८४	०	०	०	०	०	०	०	०	१५०	१००	०	०	
२	किनवट	११२	८०	०	०	६१	६१	१४५	१२०	१९०	१२०	४२०	३५०	०	०	
३	हिमायत नगर	३०	२३	०	०	०	०	१२२	१००	१७०	१००	१३०	११०	०	०	
४	हदगाव	११०४	२५६	०	०	६५	६५	११५	१००	१६५	११०	१३०	११०	०	०	
५	अर्धापूर	१०२	६४	०	०	०	०	११५	१००	१५५	१००	१५०	११५	०	०	
६	नांदेड	७३२	६१०	१६०	१२०	३५०	३४२	११००	९००	१४५०	११००	२००	१००	६५०	५८०	
७	मुदखेड	१५४	९६	०	०	०	०	१३५	१००	२२५	१००	१५५	१००	०	०	
८	भोकर	२१४	७४	०	०	६५	६५	१४०	११०	१८०	१००	२९०	२१०	०	०	
९	उमरी	२२६	१२३	०	०	४४	४४	०	०	१९०	११०	१८०	११०	०	०	
१०	धर्माबाद	४७५	१६४	०	०	७१	७१	११५	१००	१६५	९०	२९५	२२०	०	०	
११	बिलोली	१०७	५५	०	०	५०	५०	१२५	९०	२१०	११०	१६५	१००	०	०	
१२	नायगांव	७२	३८	०	०	५९	५९	१५०	११०	२०५	१००	२१०	१२०	०	०	
१३	लोहा	२३७	७२	०	०	४१	४१	१४०	१००	१९०	१००	५५५	४४०	०	०	
१४	कंधार	१७१	४९	०	०	५५	५५	३८०	२००	१८५	११५	६७५	५५०	२३५	१००	
१५	मुखेड	१८०	७८	०	०	६६	६६	३००	२००	१४०	९०	९९०	९१०	०	०	
१६	देगलूर	१४९	१२९	०	०	६६	६६	२९०	२१०	३२०	१२०	७४०	५८०	०	०	
एकुण जिल्हा		४२०५	१९९५	१६०	१२०	९९३	९८५	३३७२	२५४०	४१४०	२५६५	५४३५	४२२५	८८५	६८०	

**तक्ता ८.१४**  
**जिल्ह्यातील महाविद्यालयांबाबतची माहिती**

जिल्हा - नांदेड										संदर्भ वर्ष : २०१३-१४			
अ.क्र.	तालुका	बाब	शासकीय महाविद्यालय					खाजगी /शासकीय अनुदानित महाविद्यालय					
			संख्या	शिक्षकांची संख्या	विद्यार्थ्यांची संख्या		गृहांची सुविधा असलेले	संख्या	शिक्षकांची संख्या	विद्यार्थ्यांची संख्या		गृहांची सुविधा असलेले	
					मुले	मुली				मुले	मुली		
१	२	३	४	५	६	७	८	९	१०	११	१२	१३	
१	माहुर	एकूण	०	०	०	०	०	१	१७	३५०	१४३	१	
		पैकी	०	०	०	०	०	०	०	०	०		
		मूर्लीकरिता	०	०	०	०	०	०	०	०	०		
२	किनवट	एकूण	०	०	०	०	०	२	३२	४७४	२१८	२	
		पैकी	०	०	०	०	०	०	०	०	०		
		मूर्लीकरिता	०	०	०	०	०	०	०	०	०		
३	हिमायत नगर	एकूण	०	०	०	०	०	१	१७	२८८	१६९	१	
		पैकी	०	०	०	०	०	०	०	०	०		
		मूर्लीकरिता	०	०	०	०	०	०	०	०	०		
४	हदगाव	एकूण	०	०	०	०	०	१	१९	३६१	२१५	१	
		पैकी	०	०	०	०	०	०	०	०	०		
		मूर्लीकरिता	०	०	०	०	०	०	०	०	०		
५	अर्धापूर	एकूण	०	०	०	०	०	१	१९	२०८	१४३	१	
		पैकी	०	०	०	०	०	०	०	०	०		
		मूर्लीकरिता	०	०	०	०	०	०	०	०	०		
६	नांदेड	एकूण	२	९०	१८९६	९९०	४	१२	३५९	८१२८	५९७४	१२	
		पैकी	०	०	०	०	०	२	१	६०	०	०	१
		मूर्लीकरिता	०	०	०	०	०	०	०	०	०	०	
७	मुदखेड	एकूण	०	०	०	०	०	१	९	११४	९३	१	
		पैकी	०	०	०	०	०	०	०	०	०	०	
		मूर्लीकरिता	०	०	०	०	०	०	०	०	०	०	
८	भोकर	एकूण	०	०	०	०	०	१	२६	३९९	१८६	१	
		पैकी	०	०	०	०	०	०	०	०	०	०	
		मूर्लीकरिता	०	०	०	०	०	०	०	०	०	०	
९	उमरी	एकूण	०	०	०	०	०	१	३२	१८६	१३४	१	
		पैकी	०	०	०	०	०	०	०	०	०	०	
		मूर्लीकरिता	०	०	०	०	०	०	०	०	०	०	
१०	धर्माबाद	एकूण	०	०	०	०	०	१	३४	४००	२६६	१	
		पैकी	०	०	०	०	०	०	०	०	०	०	
		मूर्लीकरिता	०	०	०	०	०	०	०	०	०	०	
११	बिलोली	एकूण	०	०	०	०	०	२	३८	३७१	१७३	२	
		पैकी	०	०	०	०	०	०	०	०	०	०	
		मूर्लीकरिता	०	०	०	०	०	०	०	०	०	०	
१२	नायगांव	एकूण	०	०	०	०	०	१	२५	३०६	१५४	१	
		पैकी	०	०	०	०	०	०	०	०	०	०	
		मूर्लीकरिता	०	०	०	०	०	०	०	०	०	०	
१३	लोहा	एकूण	०	०	०	०	०	२	३९	५१८	२५६	२	
		पैकी	०	०	०	०	०	०	०	०	०	०	
		मूर्लीकरिता	०	०	०	०	०	०	०	०	०	०	
१४	कंधार	एकूण	०	०	०	०	०	२	३९	१०७३	३१४	२	
		पैकी	०	०	०	०	०	०	०	०	०	०	
		मूर्लीकरिता	०	०	०	०	०	०	०	०	०	०	
१५	मुखेड	एकूण	०	०	०	०	०	४	१०७	७७९	३७३	४	
		पैकी	०	०	०	०	०	०	०	०	०	०	
		मूर्लीकरिता	०	०	०	०	०	०	०	०	०	०	
१६	देगलूर	एकूण	०	०	०	०	०	३	५७	८६६	५९४	३	
		पैकी	०	०	०	०	०	०	०	०	०	०	
		मूर्लीकरिता	०	०	०	०	०	०	०	०	०	०	
एकूण जिल्हा	एकूण	२	९०	१८९६	९९०	४	३६	८६९	१४८२१	९४०५	३६		
	पैकी	०	०	०	०	२	१	६०	०	०	१		
	मूर्लीकरिता	०	०	०	०	०	०	०	०	०	०		

अ. क्र.	तालुका	बाब	खाजगी विनाअनुदानित महाविद्यालये					एकूण महाविद्यालये				
			संख्या	शिक्षकांची संख्या	विद्यार्थ्यांची संख्या		स्वच्छता गृहांची सुविधा असलेले महाविद्यालये	संख्या	शिक्षकांची संख्या	विद्यार्थ्यांची संख्या		स्वच्छता गृहांची सुविधा असलेले महाविद्यालये
					मुले	मुली				मुले	मुली	
१	२	३	१४	१५	१६	१७	१८	१९	२०	२१	२२	२३
१	माहुर	एकूण	३	१२	४४	१५	३	४	२९	३९४	१५८	४
		पैकी मुली करिता	०	०	०	०	०	०	०	०	०	०
२	किनवट	एकूण	५	२२	२०१	१०६	५	७	५४	६७५	३२४	७
		पैकी मुली करिता	०	०	०	०	०	०	०	०	०	०
३	हिमायत नगर	एकूण	०	०	०	०	०	१	१७	२८८	१६९	१
		पैकी मुली करिता	०	०	०	०	०	०	०	०	०	०
४	हदगाव	एकूण	४	१९	१८६	१३१	४	५	३८	५४७	३४६	५
		पैकी मुली करिता	०	०	०	०	०	०	०	०	०	०
५	अर्धापूर	एकूण	१	३	२३	९	१	२	२२	२३१	१५२	२
		पैकी मुली करिता	०	०	०	०	०	०	०	०	०	०
६	नांदेड	एकूण	५२	२७८	७६७९	३८७९	५२	६६	७२७	१७७०३	१०८४३	६८
		पैकी मुली करिता	१	६	०	१००	१	२	६६	०	१००	४
७	मुदखेड	एकूण	०	०	०	०	०	१	९	११४	९३	१
		पैकी मुली करिता	०	०	०	०	०	०	०	०	०	०
८	भोकर	एकूण	१	१२	१००	६०	१	२	३८	४९९	२४६	२
		पैकी मुली करिता	०	०	०	०	०	०	०	०	०	०
९	उमरी	एकूण	०	०	०	०	०	१	३२	१८६	१३४	१
		पैकी मुली करिता	०	०	०	०	०	०	०	०	०	०
१०	धर्माबाद	एकूण	०	०	०	०	०	१	३४	४००	२६६	१
		पैकी मुली करिता	०	०	०	०	०	०	०	०	०	०
११	बिलोली	एकूण	३	१५	१४९	५९	३	५	५३	५२०	२३२	५
		पैकी मुली करिता	०	०	०	०	०	०	०	०	०	०
१२	नायगांव	एकूण	३	३५	२४०	१२०	३	४	६०	५४६	२७४	४
		पैकी मुली करिता	०	०	०	०	०	०	०	०	०	०
१३	लोहा	एकूण	८	५०	१९३	९०	८	१०	८९	७११	३४६	१०
		पैकी मुली करिता	०	०	०	०	०	०	०	०	०	०
१४	कंधार	एकूण	८	२२२	९९०	५८५	८	१०	२६१	२०६३	८९९	१०
		पैकी मुली करिता	०	०	०	०	०	०	०	०	०	०
१५	मुखेड	एकूण	३	२०	११०	४०	३	७	१२७	८८९	४१३	७
		पैकी मुली करिता	०	०	०	०	०	०	०	०	०	०
१६	देगलूर	एकूण	२	४५	३८०	१८८	२	५	१०२	१२४६	७८२	५
		पैकी मुली करिता	०	०	०	०	०	०	०	०	०	०
एकुण जिल्हा	एकूण	९४	७३९	१०२९५	५३८२	९४	१३३	१७५८	२७०१२	१५७७७	१३७	
	पैकी मुली करिता	१	६	०	१००	१	२	६६	०	१००	४	

आधार:- सहसंचालक, उच्च शिक्षण विभाग, नांदेड

तक्ता ८.१५अ  
व्यावसायिक शिक्षण संस्था

जिल्हा - नांदेड											संदर्भ वर्ष : २०१३-१४			
अ. क्र.	तालुका	शैक्षणिक संस्था प्रकार												
		तांत्रिक व व्यवसाय शिक्षणाच्या शाळा				अभियांत्रिकी शिक्षण संस्था								
						पदविका स्तरावरील				पदवी स्तरावरील				
		संस्था संख्या	प्रवेश क्षमता	प्राप्त अर्ज	प्रवेश	संस्था संख्या	प्रवेश क्षमता	प्राप्त अर्ज	प्रवेश	संस्था संख्या	प्रवेश क्षमता	प्राप्त अर्ज	प्रवेश	
१	२	३	४	५	६	७	८	९	१०	११	१२	१३	१४	
१	माहुर	०	०	०	०	-	-	-	-	-	-	-	-	-
२	किनवट	१	१२०	१४३	१२०	-	-	-	-	-	-	-	-	-
३	हिमायत नगर	०	०	०	०	-	-	-	-	-	-	-	-	-
४	हदगाव	१	१२०	१०६	१०६	-	-	-	-	-	-	-	-	-
५	अर्धापूर	०	०	०	०	-	-	-	-	-	-	-	-	-
६	नांदेड	१	२४०	२९७	२४०	-	-	-	-	-	-	-	-	-
७	मुदखेड	१	१२०	१०८	१०८	-	-	-	-	-	-	-	-	-
८	भोकर	०	०	०	०	-	-	-	-	-	-	-	-	-
९	उमरी	०	०	०	०	-	-	-	-	-	-	-	-	-
१०	धर्माबाद	१	१२०	१२०	१२०	-	-	-	-	-	-	-	-	-
११	बिलोली	०	०	०	०	-	-	-	-	-	-	-	-	-
१२	नायगांव	०	०	०	०	-	-	-	-	-	-	-	-	-
१३	लोहा	०	०	०	०	-	-	-	-	-	-	-	-	-
१४	कंधार	१	१२०	१२५	१२०	-	-	-	-	-	-	-	-	-
१५	मुखेड	०	०	०	०	-	-	-	-	-	-	-	-	-
१६	देगलूर	१	१२०	१०६	१०६	-	-	-	-	-	-	-	-	-
एकुण जिल्हा		७	९६०	१००५	९२०	-	-	-	-	-	-	-	-	-

आधार : जिल्हा तंत्रशिक्षण अधिकारी, नांदेड

टिप :- सन २०१३-१४ ची कॉलम ७ ते १४ पर्यंतची माहिती अप्राप्त असल्याने ते कॉलम निरंक आहेत.



तक्ता ८.१५ (ब)

शैक्षणिक संस्था प्रकार

वैद्यकीय शिक्षण

संदर्भ वर्ष : २०१३-१४

अ. क्र.	तालुका	पदविका स्तरावरील				पदवी स्तरावरील			
		संस्था संख्या	प्रवेश क्षमता	* प्राप्त अर्ज	प्रवेश	संस्था संख्या	प्रवेश क्षमता	*प्राप्त अर्ज	प्रवेश
१	२	१५	१६	१७	१८	१९	२०	२१	२२
१	माहुर	०	०	०	०	०	०	०	०
२	किनवट	०	०	०	०	०	०	०	०
३	हिमायत नगर	०	०	०	०	०	०	०	०
४	हदगाव	०	०	०	०	०	०	०	०
५	अर्धापूर	०	०	०	०	०	०	०	०
६	नांदेड	०	०	०	०	०	०	०	०
७	मुदखेड	०	०	०	०	०	०	०	०
८	भोकर	०	०	०	०	०	०	०	०
९	उमरी	०	०	०	०	०	०	०	०
१०	धर्माबाद	०	०	०	०	०	०	०	०
११	बिलोली	०	०	०	०	०	०	०	०
१२	नायगांव	०	०	०	०	०	०	०	०
१३	लोहा	०	०	०	०	०	०	०	०
१४	कंधार	०	०	०	०	०	०	०	०
१५	मुखेड	०	०	०	०	०	०	०	०
१६	देगलूर	०	०	०	०	०	०	०	०
	एकूण	०	०	०	०	०	०	०	०

आधार : महाराष्ट्र आरोग्य विज्ञान विद्यापीठ, नाशिक/ एम.जी.एम.वैद्यकीय महाविद्यालय (अभिमत)

टिप:- सर्व प्रवेश केंद्रीय पध्दतीने होत असल्याने प्रवेश अर्जांची संख्या उपलब्ध नाही.

तक्ता ८.१५ (क)

शैक्षणिक संस्था प्रकार

औषधीद्रव्य विभाग

संदर्भ वर्ष : २०१३-१४

अ. क्र.	तालुका	पदविका स्तरावरील				पदवी स्तरावरील			प्रवेश
		संस्था संख्या	प्रवेश क्षमता	* प्राप्त अर्ज	प्रवेश	संस्था संख्या	प्रवेश क्षमता	*प्राप्त अर्ज	
१	२	२३	२४	२५	२६	२७	२८	२९	३०
१	माहुर	०	०	०	०	०	०	०	०
२	किनवट	०	०	०	०	०	०	०	०
३	हिमायत नगर	०	०	०	०	०	०	०	०
४	हदगाव	०	०	०	०	०	०	०	०
५	अर्धापूर	०	०	०	०	०	०	०	०
६	नांदेड	०	०	०	०	०	०	०	०
७	मुदखेड	०	०	०	०	०	०	०	०
८	भोकर	०	०	०	०	०	०	०	०
९	उमरी	०	०	०	०	०	०	०	०
१०	धर्माबाद	०	०	०	०	०	०	०	०
११	बिलोली	०	०	०	०	०	०	०	०
१२	नायगांव	०	०	०	०	०	०	०	०
१३	लोहा	०	०	०	०	०	०	०	०
१४	कंधार	०	०	०	०	०	०	०	०
१५	मुखेड	०	०	०	०	०	०	०	०
१६	देगलूर	०	०	०	०	०	०	०	०
	एकूण	०	०	०	०	०	०	०	०

आधार : सहसंचालक, तंत्र शिक्षण / अधिष्ठाता, शासकीय वैद्यकीय महाविद्यालय, औरंगाबाद

सर्वजनिक आरोग्य विभाग

तक्ता ८.१६  
सार्वजनिक व शासन सहाय्यीत वैद्यकीय सुविधांची माहिती

जिल्हा :- नांदेड								संदर्भ :- २०१३-१४	
अ. क्र.	तालुका	सार्वजनिक वैद्यकीय सुविधा (संख्या)							
		रुग्णालये	विशेष रुग्णालये (कॅन्सर, टी.बी. इ.)	दवाखाने	प्रसूतिगृहे	प्राथमिक आरोग्य केंद्रे	उपकेंद्रे	डॉक्टर व वैद्य	परिचारिका
१	२	३	४	५	६	७	८	९	१०
१	माहुर	१	०	४	६	५	२८	१२	३३
२	किनवट	२	०	८	११	९	६५	२१	१४
३	हिमायत नगर	१	०	१	२	२	१४	४	१६
४	हदगाव	१	०	१	३२	६	३१	१०	३७
५	अर्धापूर	०	०	२	२	२	११	५	१३
६	नांदेड	३	१	१०	६	६	१७	१२	२३
७	मुदखेड	२	०	२	४	२	१३	४	१५
८	भोकर	१	०	३	११	३	१७	७	२०
९	उमरी	१	०	१	२	१	१२	२	१३
१०	धर्माबाद	१	०	१	९	१	९	४	१०
११	बिलोली	१	०	१	२०	५	२०	९	२५
१२	नायगांव	१	०	१	४	३	२२	६	२५
१३	लोहा	१	०	१	२१	५	२९	१०	३४
१४	कंधार	१	०	२	३०	५	३१	१०	३६
१५	मुखेड	१	०	४	८	७	३४	१६	४१
१६	देगलूर	१	०	२	४	३	२४	७	२७
एकुण जिल्हा		१९	१	३४	१७२	६५	३७७	१३९	३८२

खाटांची संख्या			उपचार केलेले आंतररुग्ण (००)			उपचार केलेले बाह्यरुग्ण (००)		
एकूण	एकूण पैकी स्त्रियां साठी	एकूण पैकी मुलां साठी	पुरुष	स्त्रिया	मुले	पुरुष	स्त्रिया	मुले
११	१२	१३	१४	१५	१६	१७	१८	१९
८२	४०	४२	९०१३	९१९१	६११८	३९५	७३४	१६७
१२२	६९	५३	२८४१५	२९११३	२३८४०	१११०	२६०५	४०३
३८	२२	१६	८३५२	६२३३	४१७२	११६३	२७	१४४६
८९	४७	४२	१३०१५	१९९६७	१५४३५	१३८८	२३८	२३४५
२४	१०	१४	८६६१	१४१३९	७१४७	३१३	१४३७	१७३
४१२	३०८	१०४	२१०६५	२७७१६	१९५२४	८७७	१७६५	११२
५६	३६	२०	४५७६	५२३४	४०५९	१३१	१९१	३
७९	४०	३९	१६५४४	१४८२०	९२२८	२२०१	२४०६	२२९९
३७	२२	१५	१८०१२	९२५४	७०३०	१०३५	२०४१	७२७
२७	१८	९	५५२४	५९३१	४५८०	२६६	५२३	२९
४८	२६	२२	२०४५५	२८५५३	१७०२६	७०८	१३३०	४८१
३८	२२	१६	१४१४३	१६२७३	७१४१	४६०	११३४	११३
५०	२७	२३	२०१९३	३०२६१	१९९८९	८५५	१५९४	४०९
५४	२९	२५	१००६८	२५२३३	११५५०	७११	१२८३	७१४
११२	६७	४५	१९५७८	३४०७९	२०८३०	९७५	२०४८	२०३६
५३	३२	२१	१९५२९	२५९४२	१५९१९	४८७	७९४	७२
१३२१	८१५	५०६	२३७१४३	३०१९३९	१९३५८८	१३०७५	२०१५०	११५२९

आधार :- जिल्हा आरोग्य अधिकारी, नांदेड

**तक्ता ८.१७**  
**खाजगी वैद्यकीय सुविधांची माहिती**

जिल्हा :- नांदेड		संदर्भ :-				
अ. क्र.	तालुका	खाजगी वैद्यकीय सुविधा (संख्या)				
		रुग्णालये	विशेष रुग्णालये (कॅसर, टी.बी. इ.)	दवाखाने	प्रसूतिगृहे	खाटांची संख्या
१	२	३	४	५	६	७
१	माहुर	१	०	७	-	५
२	किनवट	५	०	७	-	२०
३	हिमायतनगर	१	०	-	-	५
४	हदगाव	३	०	२१	-	२०
५	अर्धापूर	२	०	२	-	४
६	नांदेड	५१	०	१२६	-	५१०
७	मुदखेड	२	०	-	-	५
८	भोकर	३	०	१९	-	१८
९	उमरी	२	०	१४	-	१२
१०	धर्माबाद	२	०	२१	-	२५
११	बिलोली	२	०	१४	-	२०
१२	नायगांव	१	०	१८	-	१२
१३	लोहा	२	०	११	-	१८
१४	कंधार	२	०	५	-	८
१५	मुखेड	२	०	९	-	१५
१६	देगलूर	७	०	४३	-	५०
<b>एकुण जिल्हा</b>		<b>८८</b>	<b>०</b>	<b>३१७</b>	<b>-</b>	<b>७४७</b>
आधार :- जिल्हा शल्य चिकित्सक , नांदेड						

अ क्र	तालुका	एकूण/ ग्रामीण/ नागरी	नांदेलेल्या जन्मांची संख्या			नांदेलेल्या मृत्यूंची संख्या			बाल मृत्यूंची संख्या			पैकी अर्भक मृत्यूंची संख्या (० ते १)		
			पुरुष	स्त्रिया	एकूण	पुरुष	स्त्रिया	एकूण	पु	स्त्रि	एकूण	पु	स्त्रि	एकूण
१	२	३	४	५	६	७	८	९	१०	११	१२	१३	१४	१५
१	माहुर	एकूण	४५४	५६०	१०१४	११९	१६६	२८५	उ.ना	उ.ना	उ.ना	१	उ.ना	१
		ग्रामीण	४५४	५६०	१०१४	११९	१६६	२८५	उ.ना	उ.ना	उ.ना	१	उ.ना	१
		नागरी	उ.ना	उ.ना	उ.ना	उ.ना	उ.ना	उ.ना	उ.ना	उ.ना	उ.ना	उ.ना	उ.ना	उ.ना
२	किनवट	एकूण	१५८२	१७७६	३३५८	३८९	५९०	९७९	२	१०	१२	उ.ना	उ.ना	उ.ना
		ग्रामीण	१४६२	१६४७	३१०९	३५०	५२०	८७०	२	१०	१२	उ.ना	उ.ना	उ.ना
		नागरी	१२०	१२९	२४९	३९	७०	१०९	उ.ना	उ.ना	उ.ना	उ.ना	उ.ना	उ.ना
३	हि.नगर	एकूण	१११४	१२३४	२३४८	२११	२९२	५०३	३	१	४	७	६	१३
		ग्रामीण	१११४	१२३४	२३४८	२११	२९२	५०३	३	१	४	७	६	१३
		नागरी	उ.ना	उ.ना	उ.ना	उ.ना	उ.ना	उ.ना	उ.ना	उ.ना	उ.ना	उ.ना	उ.ना	उ.ना
४	हदगाव	एकूण	१८४६	१८८२	३७२८	६५०	४८०	११३०	३४	३३	६७	११	१०	२१
		ग्रामीण	९५४	९८१	१९३५	५८९	४११	१०००	३४	३३	६७	११	१०	२१
		नागरी	८९२	९०१	१७९३	६१	६९	१३०	उ.ना	उ.ना	उ.ना	उ.ना	उ.ना	उ.ना
५	अधापुर	एकूण	५७१	६२३	११९४	१४२	२४३	३८५	३	३	६	उ.ना	२	२
		ग्रामीण	५७१	६२३	११९४	१४२	२४३	३८५	३	३	६	उ.ना	२	२
		नागरी	उ.ना	उ.ना	उ.ना	उ.ना	उ.ना	उ.ना	उ.ना	उ.ना	उ.ना	उ.ना	उ.ना	उ.ना
६	नांदेड	एकूण	२२८३९	२५९४१	४८७८०	३२७५	४२२१	७४९६	६२५	५०४	११२९	१९६	१५२	३४८
		ग्रामीण	७६८	९४६	१७१४	२५७	३३०	५८७	उ.ना	उ.ना	उ.ना	४	३	७
		नागरी	२२०७१	२४९९५	४७०६६	३०१८	३८९१	६९०९	६२५	५०४	११२९	१९२	१४९	३४१
७	मुदखेड	एकूण	८९१	९३०	१८२१	१८८	२७५	४६३	१	उ.ना	१	४	३	७
		ग्रामीण	५१६	५५४	१०७०	१६३	१९९	३६२	१	उ.ना	१	४	३	७
		नागरी	३७५	३७६	७५१	२५	७६	१०१	उ.ना	उ.ना	उ.ना	उ.ना	उ.ना	उ.ना
८	भोकर	एकूण	९००	११३०	२०२८	३०६	४२५	७३१	उ.ना	१	१	४	१०	१४
		ग्रामीण	३७२	५४४	९१४	२४३	३१३	५५६	उ.ना	१	१	४	१०	१४
		नागरी	५२८	५८६	१११४	६३	११२	१७५	उ.ना	उ.ना	उ.ना	उ.ना	उ.ना	उ.ना
९	उमरी	एकूण	९१३	८८१	१७९४	१२४	१३६	२६०	उ.ना	उ.ना	उ.ना	उ.ना	उ.ना	उ.ना
		ग्रामीण	२९४	३३१	६२५	१०३	१२६	२२९	उ.ना	उ.ना	उ.ना	उ.ना	उ.ना	उ.ना
		नागरी	६१९	५५०	११६९	२१	१०	३१	उ.ना	उ.ना	उ.ना	उ.ना	उ.ना	उ.ना
१०	धर्माबाद	एकूण	७९७	११००	१८९७	१९६	४००	५९६	१	२	३	१	उ.ना	१
		ग्रामीण	२६६	३९५	६६१	१२१	२२९	३५०	१	२	३	१	उ.ना	१
		नागरी	५३१	७०५	११३६	७५	१७१	२४६	उ.ना	उ.ना	उ.ना	उ.ना	उ.ना	उ.ना
११	बिलोली	एकूण	१०३७	१२४५	२२८२	३०३	४०६	७०९	१	उ.ना	१	उ.ना	उ.ना	उ.ना
		ग्रामीण	७४५	९०१	१६४६	२७९	३४९	६२८	१	उ.ना	१	उ.ना	उ.ना	उ.ना
		नागरी	२९२	३४४	६३६	२४	५७	८१	उ.ना	उ.ना	उ.ना	उ.ना	उ.ना	उ.ना
१२	नायगांव	एकूण	१४८७	१५२६	३०१३	२४६	३८१	६२७	७	२	९	४	२	६
		ग्रामीण	१४८७	१५२६	३०१३	२४६	३८१	६२७	७	२	९	४	२	६
		नागरी	उ.ना	उ.ना	उ.ना	उ.ना	उ.ना	उ.ना	उ.ना	उ.ना	उ.ना	उ.ना	उ.ना	उ.ना
१३	लोहा	एकूण	२००२	२०७८	४०८०	३९९	५४३	९४२	१	३	४	३	४	७
		ग्रामीण	११४०	११४९	२२८९	३५१	४६६	८१७	१	३	४	३	४	७
		नागरी	८६२	९२९	१७९१	४८	७७	१२५	उ.ना	उ.ना	उ.ना	उ.ना	उ.ना	उ.ना
१४	कंधार	एकूण	२१४०	२३९१	४५३१	४४४	७५३	११९७	उ.ना	उ.ना	उ.ना	४	१	५
		ग्रामीण	१४५९	१५८२	३०४१	३९०	६६३	१०५३	उ.ना	उ.ना	उ.ना	३	१	४
		नागरी	६८१	८०९	१४९०	५४	९०	१४४	उ.ना	उ.ना	उ.ना	१	उ.ना	१
१५	मुखड	एकूण	२१२८	२५३३	४६६१	३९५	५४८	९४३	उ.ना	उ.ना	उ.ना	उ.ना	१	१
		ग्रामीण	१२०४	१३३६	२५४०	३४१	४५४	७९५	उ.ना	उ.ना	उ.ना	उ.ना	१	१
		नागरी	९२४	११९७	२१२१	५४	९४	१४८	उ.ना	उ.ना	उ.ना	उ.ना	उ.ना	उ.ना
१६	देगलुर	एकूण	२७२१	२८९१	५६१२	४४०	५८३	१०२३	१८	१६	३४	३९	३३	७२
		ग्रामीण	६४३	६६९	१३१२	३४९	४०७	७५६	७	३	१०	१०	१०	२०
		नागरी	२०७८	२२२२	४२९०	९१	१७६	२६७	११	१३	२४	२९	२३	५२
		एकूण	४३४२२	४८७२१	९२१४३	७८२७	१०४४२	१८२६९	६९६	५७५	१२७१	२७४	२२४	४९८
	जिल्हा	ग्रामीण	१३४४९	१४९७८	२८४२७	४२५४	५५४९	१८०३	६०	५८	११८	५२	५२	१०४
		नागरी	२९९७३	३३७४३	६३७१६	३५७३	४८९३	८४६६	६३६	५१७	११५३	२२२	१७२	३९४

आधार :- जिल्हा आरोग्य अधिकारी, नांदेड

**तक्ता ८.१९**  
**प्रसुतीपूर्व तपासणीची संख्या**

जिल्हा - नांदेड				संदर्भ वर्ष : २०१३-१४		
अ. क्र.	तालुका	प्रसुतीपूर्व तपासणी केलेल्या स्त्रीयांची संख्या	संस्थात्मक प्रसुतीची संख्या	प्रसुतीसाठी दाखल करण्यात आलेल्या सरासरी दिवसांची संख्या	प्रसुती दरम्यान मृत्यु झालेल्यांची संख्या	
					महिला	अर्भक
१	२	३	४	५	६	७
१	माहुर	२११८	६७४	३	०	२६
२	किनवट	४५५८	२५३५	९	१	४९
३	हिमायत नगर	२१९९	८८१	३	०	१४
४	हदगाव	४३९२	१८२१	६	१	४३
५	अर्धापूर	२११०	११६६	४	१	२४
६	नांदेड	३५६७	९१२	३	१	२८
७	मुदखेड	१९४६	७४५	३	०	२३
८	भोकर	२०५६	१०९२	४	०	७
९	उमरी	१८१३	४२४	२	०	४६
१०	धर्माबाद	११५०	१३१	१	०	३
११	बिलोली	२७९२	८८०	३	१	५
१२	नायगांव	३०४५	११५८	४	२	४४
१३	लोहा	४५५४	१६१२	६	१	४९
१४	कंधार	४१८१	१४९२	५	०	३६
१५	मुखेड	४६१४	१६५२	६	०	५
१६	देगलूर	३१७३	८९१	३	०	३९
<b>एकुण जिल्हा</b>		<b>४८२६८</b>	<b>१८०६६</b>	<b>६५</b>	<b>८</b>	<b>४४१</b>
आधार :- जिल्हा आरोग्य अधिकारी, नांदेड						

टिप :- सन २०१२-१३ ची माहिती प्राप्त नसल्याने सन २०११-१२ ची माहिती देण्यात आलेली आहे

**तक्ता ८.२०**  
**विविध कारणांनुसार मृत्यूची संख्या**

जिल्हा - नांदेड		संदर्भ वर्ष - २००४		
अ. क्र.	मृत्यूचे कारण	मृत्यूची संख्या		
		पुरुष	स्त्री	एकूण
१	२	३	४	५
<b>अ</b>	<b>साथीचे विकार</b>			
१	हिवताप	-	-	३५
२	विषमज्वर	-	-	६
३	क्षयरोग	-	-	२७०
४	न्युमोनिया/ श्वसन क्रियेसंबंधी	-	-	२८७
५	अमांश, अतिसार, गॅस्ट्रो	-	-	५
६	डेंग्यू	-	-	-
७	स्वाइन फ्ल्यू	-	-	-
<b>ब</b>	<b>बिगर साथीचे विकार</b>			
१	एडस	-	-	-
२	हृदय विकार	-	-	२७०
३	कर्करोग	-	-	१७३
४	बाळंतपणात मातेचा मृत्यू	-	-	-
५	पक्षाघात	-	-	-
६	मुत्रपिंड विषयक	-	-	-
<b>क</b>	<b>अपघात</b>			
१	आत्महत्या	-	-	९१
२	रहदारी वाहतूक	-	-	११
३	विद्युत धक्का	-	-	-
४	भाजणे/ जळणे	-	-	-
५	इतर अपघात	-	-	२५४
<b>ड</b>	<b>इतर कारणे</b>	-	-	९३७४
<b>एकूण मृत्यू</b>		-	-	<b>१०७७६</b>

आधार - आरोग्य सेवा संचालनालय, महाराष्ट्र राज्य, पुणे

टिप :- सन २०१३-१४ ची माहिती अप्राप्त असल्याने सन २००४ ची माहिती देण्यात आलेली आहे



तक्ता ८.२१  
माता व बाल संगोपन कार्यक्रमांतर्गत लस टोचणी

जिल्हा - नांदेड								संदर्भ वर्ष : २०१३-१४		
अ.क्र.	तालुका	ग्रामीण/ एकूण	त्रिगुणी लस	पोलिओ	बीसीजी	गोवर	द्विगुणी (डी.टी.)	धनुर्वात लस		
								१० वर्षे	१६ वर्षे	गरादर स्त्रिया
१	२	३	४	५	६	७	८	९	१०	११
१	माहुर	ग्रामीण	२१७०	२१७०	२२३९	२१०८	४५	१२२६	१२६३	१९५६
		एकूण	२५४९	२५४९	२३८९	२२९९	५२	१३४३	१३१३	१९७६
२	किनवट	ग्रामीण	४४९९	४४९९	४६९६	४३१३	३५	२३२०	२३५३	३७२४
		एकूण	५०९९	५०९९	५२५५	४५२६	४५	२३९०	२३९८	३७९४
३	हिमायतनगर	ग्रामीण	२१६४	२१६४	२३८१	२१७९	३७	१७७७	१६९५	१९०८
		एकूण	२४९४	२४९४	२९३०	२३८५	४३	१८९३	१७५५	१९४८
४	हदगाव	ग्रामीण	४५६९	४५६९	४६९१	४४७७	१८२	२१९५	१९६६	३९०८
		एकूण	४८६९	४८६९	५१७६	४९७८	१९५	२३६५	२०८६	३९५८
५	अर्धापूर	ग्रामीण	२११४	२११४	२०४०	२०३०	०	११८३	१०६४	१८९६
		एकूण	२६१४	२६१४	२४४६	२३६५	०	१२८७	१०९४	१९०६
६	नांदेड	ग्रामीण	३४२६	३४२६	३४५४	३१६४	८६	१४०९	१६३१	३२४९
		एकूण	३८६६	३८६६	३९५५	३३४५	९७	१६६९	१६८९	३२७९
७	मुदखेड	ग्रामीण	१९८५	१९८५	१८०३	१८२७	५	९०९	७७३	१५९४
		एकूण	२३६६	२३६६	२१३३	२०३७	९	१०१०	८२०	१६२४
८	भोकर	ग्रामीण	२७५७	२७५७	२५३७	२६९०	२३४	१३०४	१३२९	१८२९
		एकूण	३१४७	३१४७	२९८७	२९९०	२४०	१५४४	१३९९	१८७९
९	उमरी	ग्रामीण	१७५९	१७५९	१८४२	१७३३	९	११६६	१०८९	१६३७
		एकूण	२०९९	२०९९	२२८८	२०३६	१५	१४६६	११३५	१६९७
१०	धर्माबाद	ग्रामीण	१०९२	१०९२	१०६४	१०९२	०	७०४	७५१	११०१
		एकूण	१४९२	१४९२	१६६४	१३९६	०	९९९	७८१	११५१
११	बिलोली	ग्रामीण	२६२३	२६२३	२५६६	२३९३	०	१५३९	१४३१	२१६१
		एकूण	३०८३	३०८३	३०९९	२५९८	०	१६६९	१४९४	२१८१
१२	नायगांव	ग्रामीण	३०४७	३०४७	३१६६	२९३६	१८०	१४९५	१४७४	२६९४
		एकूण	३६६७	३६६७	३५८६	३२६६	१८९	१६९५	१५२४	२७१९
१३	लोहा	ग्रामीण	४३११	४३११	४४२५	४३३५	१२९९	२६१२	२४६१	३७५९
		एकूण	४८२१	४८२१	५०२५	४७८५	१३१०	२८१८	२५००	३७८९
१४	कंधार	ग्रामीण	४३०५	४३०५	४१७९	४३६३	०	२५१६	२४३५	३६२१
		एकूण	४८९५	४८९५	४८७९	४८१२	०	२६८६	२४९५	३६७१
१५	मुखेड	ग्रामीण	४३४०	४३४०	३७२१	४१४६	८०	२६६१	२७१२	३६०८
		एकूण	४६८४	४६८४	४१४१	४५९६	९०	२७९१	२७९२	३६६८
१६	देगलूर	ग्रामीण	२९०५	२९०५	२९०६	२६८७	३५	१२०५	११२१	२७८४
		एकूण	३६५५	३६५५	३५५६	३०८७	४४	१४१५	१२१२	२८१४
एकुण जिल्हा		ग्रामीण	४८०६६	४८०६६	४७७१०	४६४५३	२२२७	२६२२१	२५५४८	४१४२९
		एकूण	५५४००	५५४००	५५५०९	५१५०१	२३२९	२९०४०	२६४८७	४२०५४

आधार - १) जिल्हा शल्य चिकित्सक, सामान्य रुग्णालय, नांदेड २) जिल्हा आरोग्य अधिकारी, जिल्हा परिषद, नांदेड

तक्ता ८.२२  
कुटुंब कल्याण कार्यक्रम

जिल्हा - नांदेड				संदर्भ वर्ष : २०१३-१४				
अ. क्र.	तालुका	एकूण/ ग्रामीण	कुटुंब कल्याण केंद्रांची संख्या	जननक्षम जोडप्यांची संख्या	३१मार्च अखेर संरक्षित जोडप्यांची संख्या			
					पुरुष नसबंदी	स्त्रियांची नसबंदी	लूपपध्दती	इतर पध्दतीने
१	२	३	४	५	६	७	८	९
१	माहुर	एकूण	७	१८००३	३	७२८	३०५	५३४
		ग्रामीण	५	१६७०८	३	५७३	२९८	५२५
२	किनवट	एकूण	१३	४७१६८	५	१५६९	६०५	९१९
		ग्रामीण	९	३५७१०	३	१२८६	५९३	९१२
३	हिमायतनगर	एकूण	३	१९१६२	१	६९३	२९६	१५०
		ग्रामीण	२	१७२६७	१	६९३	२८६	१४०
४	हदगाव	एकूण	८	४८६४२	७	२२७४	५८०	६३५
		ग्रामीण	६	३९१२७	७	१४९८	५७४	६२३
५	अर्धापूर	एकूण	२	१७३३३	१	५३९	२७५	३०१
		ग्रामीण	२	१७३३३	१	५३९	२६८	२९१
६	नांदेड	एकूण	७२	२८१५८	११	१६८५	५१६	९८५
		ग्रामीण	६	२८१५८	११	१४२३	५०९	९७५
७	मुदखेड	एकूण	६	२३२०८	१	१०६६	१६५	२५६
		ग्रामीण	२	१५१७९	०	१०९	१५६	२४१
८	भोकर	एकूण	५	२७६२२	१	८५३	२७०	६५५
		ग्रामीण	३	१६६६७	१	६४४	२६१	६४१
९	उमरी	एकूण	३	१९२००	०	७५६	१५०	३०२
		ग्रामीण	१	१४०८६	०	२३१	१४५	२९२
१०	धर्माबाद	एकूण	३	२३१२४	२	५७६	१४१	२८३
		ग्रामीण	१	१०२३९	०	२४०	१३५	२७९
११	बिलोली	एकूण	६	३०३६३	०	१०१४	२८०	६०२
		ग्रामीण	४	२२२९७	०	७८१	२७२	५९४
१२	नायगांव	एकूण	५	३१०२५	२	१३१५	४०७	५३९
		ग्रामीण	३	२८८८०	२	१०३४	३९८	५२९
१३	लोहा	एकूण	७	४३५२७	२	१९६४	५३०	९५२
		ग्रामीण	५	३५०२३	२	१३१६	५२३	९४३
१४	कंधार	एकूण	७	४२१३५	७	१३९९	५१०	६३४
		ग्रामीण	५	३४२८४	७	८४२	४९६	६२७
१५	मुखेड	एकूण	९	५२७६१	०	१५१५	५५४	२२०
		ग्रामीण	७	४०८१८	०	९५५	५३४	२१२
१६	देगलूर	एकूण	५	४०९१७	०	१४६०	३१४	६०१
		ग्रामीण	३	२६६०३	०	५०२	२९४	५९१
एकूण जिल्हा		एकूण	१६१	५१२३४८	४३	१९४०६	५८९८	८५६८
		ग्रामीण	६४	३९८३७९	३८	१२६६६	५७४२	८४१५

आधार - १) जिल्हा शल्य चिकित्सक, सामान्य रुग्णालय, नांदेड २) जिल्हा आरोग्य अधिकारी, जिल्हा परिषद, नांदेड

महिला व बालविकास विभाग

तक्ता ८.२३  
जिल्ह्यातील कार्यरत अंगणवाड्या, कार्यरत सेविका व आंगणवाड्या इमारतींचा तपशिल

जिल्हा- नांदेड			संदर्भ वर्ष :- २०१३-१४						
अ. क्र.	तालुका	ग्रामीण/नागरी	आंगणवाड्या संख्या		कार्यरत आंगणवाडी सेविका	आंगणवाड्या इमारतींचा तपशिल			शौचालय असलेल्या आगण वाड्या
			मंजूर	कार्यरत		स्वमालकीच्या	भाड्याच्या इमारती	नियमित इमारती शिवाय	
१	२	३	४	५	६	७	८	९	१०
१	माहुर	ग्रामीण	१४१	१४१	१४१	७९	०	६२	१४१
		नागरी	०	०	०	०	०	०	०
१		एकूण	१४१	१४१	१४१	७९	०	६२	१४१
		ग्रामीण	३६६	३६६	३३७	२०१	१८	१४७	३६६
२	किनवट	नागरी	४	४	४	०	४	०	४
		एकूण	३७०	३७०	३४१	२०१	२२	१४७	३७०
३	हिमायत नगर	ग्रामीण	१३३	१३३	१२८	१०५	१४	१४	१३३
		नागरी	०	०	०	०	०	०	०
३		एकूण	१३३	१३३	१२८	१०५	१४	१४	१३३
		ग्रामीण	२८२	२८२	२८१	४९	८	२२५	२८२
४	हदगाव	नागरी	०	०	०	०	०	०	०
		एकूण	२८२	२८२	२८१	४९	८	२२५	२८२
५	अर्धापूर	ग्रामीण	१२२	१२२	१२१	३९	१७	६६	१२२
		नागरी	०	०	०	०	०	०	०
५		एकूण	१२२	१२२	१२१	३९	१७	६६	१२२
		ग्रामीण	२१०	२१०	२०७	२४	२८	१५८	२१०
६	नांदेड	नागरी	३६७	३६७	३६२	०	३६६	१४३	४
		एकूण	५७७	५७७	३६९	२४	३९४	३०१	२१४
७	मुदखेड	ग्रामीण	९४	९४	९१	२३	२	६९	९४
		नागरी	०	०	०	०	०	०	०
७		एकूण	९४	९४	९१	२३	२	६९	९४
		ग्रामीण	१४९	१४९	१३५	११५	५	२९	१४९
८	भोकर	नागरी	०	०	०	०	०	०	०
		एकूण	१४९	१४९	१३५	११५	५	२९	१४९
९	उमरी	ग्रामीण	९८	९८	९६	३७	०	६१	९८
		नागरी	३	३	३	३	३	०	३
९		एकूण	१०१	१०१	९९	३७	३	६१	१०१
		ग्रामीण	८५	८५	८५	२६	०	५९	८५
१०	धर्माबाद	नागरी	७	७	४	०	७	०	४
		एकूण	९२	९२	८९	२६	७	५९	८९
११	बिलोली	ग्रामीण	१६५	१६५	१६३	९९	०	६६	१६५
		नागरी	५	५	५	०	४	०	५
११		एकूण	१७०	१७०	१६८	९९	४	६६	१७०
		ग्रामीण	१९१	१९१	१९१	१०३	१४	७४	१९१
१२	नायगाव	नागरी	०	०	०	०	०	०	०
		एकूण	१९१	१९१	१९१	१०३	१४	७४	१९१
१३	लोहा	ग्रामीण	२४२	२४२	२३७	१०५	०	१३७	२४२
		नागरी	६	६	२	०	६	०	२
१३		एकूण	२४८	२४८	२३९	१०५	६	१३७	२४४
		ग्रामीण	२४०	२४०	२४०	४६	१०	१८४	२४०
१४	कंधार	नागरी	४	४	४	०	४	०	४
		एकूण	२४४	२४४	२४४	४६	१४	१८४	२४४
१५	मखेड	ग्रामीण	२८३	२८३	२८२	१२०	५	१५८	२८३
		नागरी	२	२	२	०	१	०	२
१५		एकूण	२८५	२८५	२८४	१२०	६	१५८	२८५
		ग्रामीण	२०९	२०९	२०८	१०६	२	१०१	२०९
१६	देगलूर	नागरी	१४०	१४०	१४०	०	०	०	५
		एकूण	३४९	३४९	३४८	१०६	२	१०१	२१४
एकूण जिल्हा		ग्रामीण	३०१०	३०१०	२९४३	१२७७	१२३	१६१०	३०१०
		नागरी	५३८	५३८	३२६	०	३९५	१४३	३३
		एकूण	३५४८	३५४८	३२६९	१२७७	५१८	१७५३	३०४३

आधार - उपमुख्य कार्यकारी अधिकारी (महिला व बालविकास), जि.प. नांदेड, प्रकल्प संचालक, शहरी एकात्मिक बालविकास केंद्र

तक्ता ८.२४  
जिल्ह्यातील कार्यरत आंगणवाड्या व त्यामधील बालके

जिल्हा- नांदेड					संदर्भ वर्ष :- २०१३-१४			
अ. क्र.	तालुका	ग्रामीण/नागरी	आंगण-वाड्यामध्ये दाखल मुले	स्तनदा मातांची संख्या	वयोगटनिहाय मुलांची संख्या			
					० ते १	१ ते ३	३ ते ५	एकूण ० ते ५
१	२	३	४	५	६	७	८	९
१	माहर	ग्रामीण	४८१९	८८५	१४२१	२१६५	४८१९	८४०५
		नागरी	०	०	०	०	०	०
		एकूण	४८१९	८८५	१४२१	२१६५	४८१९	८४०५
२	किनवट	ग्रामीण	१०६९८	२१३०	३३४२	४५६१	१०६९८	१८६०१
		नागरी	४००	६२	०	२३९	४००	६३९
		एकूण	११०९८	२१९२	३३४२	४६९६	११०९८	१९२४०
३	हिमायत	ग्रामीण	५८४७	१०६१	१५९९	२३९९	५८४७	९८४५
		नागरी	०	०	०	०	०	०
		एकूण	५८४७	१०६१	१५९९	२३९९	५८४७	९८४५
४	हदगाव	ग्रामीण	१२११६	२२६३	२५७४	६२८९	१२११६	२०९७९
		नागरी	०	०	०	०	०	०
		एकूण	१२११६	२२६३	२५७४	६२८९	१२११६	२०९७९
५	अर्धापूर	ग्रामीण	४३६९	८४५	१२२३	१९२४	४३६९	७५१६
		नागरी	०	०	०	०	०	०
		एकूण	४३६९	८४५	१२२३	१९२४	४३६९	७५१६
६	नांदेड	ग्रामीण	९०१४	१६३५	२३४२	४२४१	९०१४	१५५१७
		नागरी	३४४	१९८४	०	०	३४४	३४४
		एकूण	९३५८	३६१९	२३४२	४२४१	९३५८	१५९४१
७	मदखेड	ग्रामीण	४९०२	१०२०	१४९४	२१५८	४९०२	८५५४
		नागरी	०	०	०	०	०	०
		एकूण	४९०२	१०२०	१४९४	२१५८	४९०२	८५५४
८	भोकर	ग्रामीण	५४६६	१०७६	१६०१	२२०४	५४६६	९२७१
		नागरी	०	०	०	०	०	०
		एकूण	५४६६	१०७६	१६०१	२२०४	५४६६	९२७१
९	उमरी	ग्रामीण	४४७८	९१९	१२८१	१९८१	४४७८	७७४०
		नागरी	४००	६२	०	०	४००	४००
		एकूण	४८७८	९८१	१२८१	१९८१	४८७८	८१४०
१०	धर्माबाद	ग्रामीण	२९६१	५९८	१०३१	११२९	२९६१	५१२१
		नागरी	३००	६८	०	०	३००	३००
		एकूण	३२६१	६६६	१०३१	११२९	३२६१	५४२१
११	बिलोली	ग्रामीण	६७४१	१४२७	१७४०	३२९८	६७४१	११७७९
		नागरी	३००	३७	०	०	३००	३००
		एकूण	७०४१	१४६४	१७४०	३२९८	७०४१	१२०७९
१२	नायगांव	ग्रामीण	९५४२	१७८९	२३२७	४५६७	९५४२	१६४३६
		नागरी	०	०	०	०	०	०
		एकूण	९५४२	१७८९	२३२७	४५६७	९५४२	१६४३६
१३	लोहा	ग्रामीण	१२६९०	२४३३	३२९५	५९७८	१२६९०	२१९६३
		नागरी	४०५	११८	०	०	४०५	४०५
		एकूण	१३०९५	२५५१	३२९५	५९७८	१३०९५	२२३६८
१४	कंधार	ग्रामीण	१०५८२	२१४८	२४७९	५६३२	१०५८२	१८६९३
		नागरी	१५६	५८	०	०	१५६	१५६
		एकूण	१०७३८	२२०६	२४७९	५६३२	१०७३८	१८८४९
१५	मखेड	ग्रामीण	१४७१९	२९४५	३१५७	७२०१	१४७१९	२५०७७
		नागरी	४००	४९	०	०	४००	४००
		एकूण	१५११९	२९९४	३१५७	७२०१	१५११९	२५४७७
१६	देगलूर	ग्रामीण	८४०६	१८१०	२५६०	३७२०	८४०६	१४६८६
		नागरी	०	०	०	०	०	०
		एकूण	८४०६	१८१०	२५६०	३७२०	८४०६	१४६८६
एकूण जिल्हा	ग्रामीण	१२७३५०	२४९८४	३३४६६	५९४४७	१२७३५०	२२०२६३	
	नागरी	२७०५	२४३८	०	२३९	२७०५	२९४४	
	एकूण	१३००५५	२७४२२	३३४६६	५९६८६	१३००५५	२२३२०७	

अ. क्र.	तालुका	ग्रामीण/ नागरी	संदर्भ कालावधीतील			बालमृत्यू दर (११/१०)*१० ००	उपजत मृत्यू दर (१२/१०)*१
			नोंदविलेले जन्म	बालमृत्यू	उपजत मृत्यू		
१	२	३	१०	११	१२	१३	१४
१	माहर	ग्रामीण	१०१४	४४	०	४३.३९	०.००
		नागरी	०	०	०	#DIV/०!	#DIV/०!
		एकूण	१०१४	४४	०	४३.३९	०.००
२	किनवट	ग्रामीण	३१०९	७३	१२	२३.४८	३.८६
		नागरी	२४९	०	०	०.००	०.००
		एकूण	३३५८	७३	१२	२१.७४	३.५७
३	हिमायत	ग्रामीण	२३४८	३९	४	१६.६१	१.७०
		नागरी	०	०	०	#DIV/०!	#DIV/०!
		एकूण	२३४८	३९	४	१६.६१	१.७०
४	हदगाव	ग्रामीण	१९३५	५८	६७	२९.९७	३४.६३
		नागरी	१७९३	०	०	०.००	०.००
		एकूण	३७२८	५८	६७	१५.५६	१७.९७
५	अर्धापूर	ग्रामीण	११९४	१९	६	१५.९१	५.०३
		नागरी	०	०	०	#DIV/०!	#DIV/०!
		एकूण	११९४	१९	६	१५.९१	५.०३
६	नांदेड	ग्रामीण	१७१६	२९	०	१६.९०	०.००
		नागरी	४७२६६	४	११२९	०.०८	२३.८९
		एकूण	४८९८२	३३	११२९	०.६७	२३.०५
७	मुदखेड	ग्रामीण	१०७०	२०	१	१८.६९	०.९३
		नागरी	७५१	०	०	०.००	०.००
		एकूण	१८२१	२०	१	१०.९८	०.५५
८	भोकर	ग्रामीण	९१४	९	१	९.८५	१.०९
		नागरी	१११४	०	०	०.००	०.००
		एकूण	२०२८	९	१	४.४४	०.४९
९	उमरी	ग्रामीण	६२५	३४	०	५४.४०	०.००
		नागरी	११६९	०	०	०.००	०.००
		एकूण	१७९४	३४	०	१८.९५	०.००
१०	धर्माबाद	ग्रामीण	६६१	२५	३	३७.८२	४.५४
		नागरी	११३६	०	०	०.००	०.००
		एकूण	१८९७	२५	३	१३.१८	१.५८
११	बिलोली	ग्रामीण	१६४६	५१	१	३०.९८	०.६१
		नागरी	६३६	०	०	०.००	०.००
		एकूण	२२८२	५१	१	२२.३५	०.४४
१२	नायगांव	ग्रामीण	३०१३	४७	९	१५.६०	२.९९
		नागरी	०	०	०	#DIV/०!	#DIV/०!
		एकूण	३०१३	४७	९	१५.६०	२.९९
१३	लोहा	ग्रामीण	२२८९	४०	४	१७.४७	१.७५
		नागरी	१७९१	०	०	०.००	०.००
		एकूण	४०८०	४०	४	९.८०	०.९८
१४	कंधार	ग्रामीण	३०४१	४९	०	१६.११	०.००
		नागरी	१४९०	०	०	०.००	०.००
		एकूण	४५३१	४९	०	१०.८१	०.००
१५	मखेड	ग्रामीण	२५४०	१०१	०	३९.७६	०.००
		नागरी	२१२१	०	०	०.००	०.००
		एकूण	४६६१	१०१	०	२१.६७	०.००
१६	देगलूर	ग्रामीण	१३१२	८	१०	६.१०	७.६२
		नागरी	४२००	०	३४	०.००	५.७१
		एकूण	५५१२	८	३४	१.४५	६.१७
एकूण जिल्हा	ग्रामीण	२८४२७	६४६	११८	२२.७२	४.१५	
	नागरी	६३७१६	४	११५३	०.०६	१८.१०	
	एकूण	९२१४३	६५०	१२७१	७.०५	१३.७९	

आधार - उपमुख्य कार्यकारी अधिकारी (बालविकास), जि.प. नांदेड प्रकल्प संचालक, शहरी  
एकात्मिक बालविकास केंद्र.

तक्ता ८.२५  
जिल्ह्यातील कार्यरत अंगणवाड्यामधील बालकांचे कुपोषण श्रेणीनिहाय वर्गीकरण.

जिल्हा- नांदेड									संदर्भ वर्ष :- २०१३-१४	
अ. क्र.	तालुका	ग्रामीण / नागरी	०-५ वयो गटातील मुले	वर्षभरात वजन घेतलेली		बालकांचे कुपोषण श्रेणीनिहाय वर्गीकरण			मध्यम कमी वजनाची बालकांचा टक्केवारी (स्तंभ ५ मधील)	तीव्र कमी वजनाची बालकांचा टक्केवारी (स्तंभ ५ शी)
				मुले	टक्केवारी	स्तंभ - ४ पैकी				
						सर्व साधारण	मध्यम कमी वजनाची बालके	तीव्र कमी वजनाची बालके		
१	२	३	४	५	६	७	८	९	१०	११
१	माहूर	ग्रामीण	८४०५	१००१६	९७.९५	९५२४	४०१	९१	४	०.९१
		नागरी	०	०	०	०	०	०	०	०
२	किनवट	ग्रामीण	१८६०१	२२५५९	९८.३३	२१०९६	१२३३	२३०	५.४७	१.०२
		नागरी	६३९	०	०	०	०	०	०	०
३	हिमायत नगर	ग्रामीण	९८४५	११८२४	९८.३४	१०७६७	८७६	१८१	७.४	१.५३
		नागरी	०	०	०	०	०	०	०	०
४	हदगाव	ग्रामीण	२०९७९	२४७४५	९६.८४	२२८४०	१५९५	३१०	६.४५	१.२५
		नागरी	०	०	०	०	०	०	०	०
५	अर्धापूर	ग्रामीण	७५१६	८८६५	९५.९५	८४३७	३८२	४६	४.३१	०.५२
		नागरी	०	०	०	०	०	०	०	०
६	नांदेड	ग्रामीण	१५५९७	१८४८९	९७.६२	१६९७९	१२२६	२८४	६.६३	१.५४
		नागरी	३३४	०	०	०	०	०	०	०
७	मदखेड	ग्रामीण	८५५४	१०४०१	९७.६८	९६६८	६२४	१०९	६	१.०५
		नागरी	०	०	०	०	०	०	०	०
८	भोकर	ग्रामीण	९२७१	११३५०	९८.७	१०७७३	४८७	९०	४.२९	०.७९
		नागरी	०	०	०	०	०	०	०	०
९	उमरी	ग्रामीण	७७४०	९४४१	९८.२१	८७२६	६११	११२	६.४७	१.१९
		नागरी	४००	०	०	०	०	०	०	०
१०	धमाबाद	ग्रामीण	५१२१	५९७८	९५.६२	५६१८	२९६	६४	४.९५	१.०७
		नागरी	३००	०	०	०	०	०	०	०
११	बिलोली	ग्रामीण	११७७९	१३९५२	९६.११	१३३४८	५०९	९५	३.६५	०.६८
		नागरी	३००	०	०	०	०	०	०	०
१२	नायगाव	ग्रामीण	१६४३६	१९५४०	९७.३९	१८६५०	७६३	१२७	३.९२	०.६५
		नागरी	०	०	०	०	०	०	०	०
१३	लोहा	ग्रामीण	२२३६३	२४७७४	९४.६९	२३४०९	११३०	२३५	४.५६	०.९५
		नागरी	४०५	०	०	०	०	०	०	०
१४	कंधार	ग्रामीण	१८८४९	२२०९८	९५.३७	२०८२४	१०४९	२२५	४.७५	१.०२
		नागरी	१५६	०	०	०	०	०	०	०
१५	मखेड	ग्रामीण	२५०७७	२९००२	९२.८५	२८०४६	८०३	१५३	२.७७	०.५३
		नागरी	४००	०	०	०	०	०	०	०
१६	देगलूर	ग्रामीण	१४६८६	१७४९७	९५.८९	१६६०३	७६४	१३०	४.३७	०.७४
		नागरी	०	०	०	०	०	०	०	०
एकुण जिल्हा		ग्रामीण	२२०२६३	२६०५३१	९६.०७	२४५३०८	१२७४९	२४८२	४.८९	०.९५
		नागरी	२९४४	०	०	०	०	०	०	०

तक्ता ८.२६										
एकात्मिक बाल विकास योजना - माता व बालसंगोपन										
जिल्हा - नांदेड							संदर्भ वर्ष : २०१३-१४			
(संख्या)										
अ.क्र.	तालुका	० ते ५ वयो गटातील बालके	अंगणवाडीचा लाभ घेणारे		कार्यरत अंगणवाड्या					स्वतःची इमारत असलेल्या अंगणवाडीतील लाभ धारकांची संख्या
			बालक	माता	स्वतःची इमारत असलेल्या	स्वतःची इमारत नसलेल्या		एकूण (६+९)		
						बांधकाम हाती घेतलेल्या	बांधकाम हाती न घेतलेल्या			
१	२	३	४	५	६	७	८	९	१०	११
१	माहुर	८४०५	४८१९	८८५	७९	७८	१३	९१	१४१	३०५०
२	किनवट	१९२४०	११०९८	२१३०	२०१	१६५	०	१६५	३७०	१२२६१
३	हिमायत नगर	९८४५	५८४७	१०६१	१०५	२३	५	२८	१३३	६४०५
४	हदगाव	२०९७९	१२११६	२२६३	४९	७४	१५९	२३३	२८२	२९८९
५	अर्धापूर	७५१६	४३६९	८४५	३९	५२	३१	८३	१२२	२३७९
६	नांदेड	१५९४१	९३५८	१६३५	२४	७९	१०७	१८६	५७७	१४६४
७	मुदखेड	८५५४	४९०२	१०२०	२३	५२	१९	७१	९४	१४०३
८	भोकर	९२७१	५४६६	१०७६	११५	२२	१२	३४	१४९	७०१५
९	उमरी	८१४०	४८७८	९१९	३७	५२	९	६१	१०१	२२५७
१०	धर्माबाद	५४२१	३२६१	५९८	२६	५५	६	६१	९२	१४६४
११	बिलोली	१२०७९	७०४१	१४२७	९९	६६	०	६६	१७०	६०३९
१२	नायगांव	१६४३६	९५४२	१७८९	१०३	३३	५५	८८	१९१	६२८३
१३	लोहा	२२३६८	१३०९५	२४३३	१०५	१०६	३१	१३७	२४८	६४०५
१४	कंधार	१८८४९	१०७३८	२१४८	४६	११७	७७	१९४	२४४	२८०६
१५	मुखेड	२५४७७	१५११९	२९४५	१२०	१११	५२	१६३	२८५	७३२०
१६	देगलूर	१४६८६	८४०६	१८१०	१०६	८०	२३	१०३	३४९	६४६६
एकूण जिल्हा		२२३२०७	१३००५५	२४९८४	१२७७	११६५	५९९	१७६४	३५४८	७६००६

आधार : - बाल विकास प्रकल्प अधिकारी, एकात्मिक बाल विकास योजना



दारिद्र्य

तक्ता ८.२७  
दारिद्र्य रेषेखालील शहरी भागातील कुटुंबे.

जिल्हा :- नांदेड								
अ. क्र	महानगर पालिका व नगरपरिषद	शहरी कुटुंबाची एकूण संख्या	दारिद्र्य रेषेखालील शहरी कुटुंबे					दारिद्र्य रेषे-खालील कुटुंबांची (टक्केवारी)
			अनुसूचित जाती	अनुसूचित जमाती	अल्पसंख्यांक	इतर	एकूण	
१	२	३	४	५	६	७	८	९
१	किनवट	४६५४	-	-	-	-	१५२१	३३
२	हदगांव	४१७४	-	-	-	-	१५३४	३७
३	नांदेड	७३९१३	-	-	-	-	२१५८४	२९
४	मुदखेड	२८९४	-	-	-	-	९१३	३२
५	भोकर	४७५२	-	-	-	-	११३९	२४
६	उमरी	१९६८	-	-	-	-	९९०	५०
७	धर्माबाद	५४२१	-	-	-	-	२११२	३८
८	बिलोली	४८७९	-	-	-	-	१५६७	३२
९	कुंडलवाडी	२५७४	-	-	-	-	१०६१	४१
१०	लोहा	३३५८	-	-	-	-	१७८२	५३
११	कंधार	३२६३	-	-	-	-	१६५२	५०
१२	मुखेड	४४५१	-	-	-	-	२४७२	५५
१३	देगलुर	८२५३	-	-	-	-	३०४२	३७
	एकूण	१२४५५४	-	-	-	-	४१३६९	३३
आधार:- महानगरपालिका व नगरपरिषद								

टिप :- नगर परिषद क्षेत्राची सन २०१३-१४ ची माहिती अप्राप्त असल्याने सन २००२ ची माहिती देण्यात आलेली आहे

**तक्ता ८.२८**  
**दारिद्र्य रेषेखालील ग्रामीण भागातील कुटुंबे**

जिल्हा :- नांदेड								
अ. क्र	तालुका	ग्रामीण कुटुंबाची एकूण संख्या	दारिद्र्य रेषेखालील ग्रामीण कुटुंबे					दारिद्र्य रेषेखाली कुटुंबांची (टक्केवारी)
			अनुसूचित जाती	अनुसूचित जमाती	अल्प संख्यांक	इतर	एकुण	
१	२	३	४	५	६	७	८	९
१	माहुर	१५२४९	४५९७	३३८७	-	७२६५	१५२४९	५४.१९
२	किनवट	२०९३३	२९६९	७८९८	-	१००६६	२०९३३	७०.७३
३	हिमायत नगर	१३९०१	१५४६	३३८१	-	८९७४	१३९०१	५७.८३
४	हदगाव	२२२५१	८१५३	३५८७	-	१०५११	२२२५१	६४.८५
५	अर्धापूर	१२३७२	३८२५	२२०६	-	६३४१	१२३७२	४७.१३
६	नांदेड	२०९४५	८१९३	२६४०	-	१०११२	२०९४५	४८.०६
७	मुदखेड	१३२१८	३९७९	१९६०	-	७२७९	१३२१८	५२.५७
८	भोकर	१६६२८	२९६१	१७१५	-	११९५२	१६६२८	५१.४६
९	उमरी	१०४२९	२५३९	९२९	-	६९६१	१०४२९	६०.७७
१०	धर्माबाद	८३६७	२३५३	१३५४	-	४६६०	८३६७	६४.७५
११	बिलोली	१४१९६	३६०४	९२०	-	९६७२	१४१९६	७१.०२
१२	नायगांव	१८४८८	५६५९	१२२२	-	११६०७	१८४८८	३०.०३
१३	लोहा	२४७८३	५६९४	१९४३	-	१७१४६	२४७८३	५५.६९
१४	कंधार	१९१७८	४९१९	१५२८	-	१२७३१	१९१७८	६८.५३
१५	मुखेड	२०४६७	५५३१	१७३५	-	१३२०१	२०४६७	७०.४९
१६	देगलूर	१८३९०	५५१६	१६७८	-	१११९६	१८३९०	६१.११
<b>एकुण जिल्हा</b>		<b>२६९७९५</b>	<b>३८८७९</b>	<b>३८०८३</b>	<b>०</b>	<b>११०६७६</b>	<b>२६९७९५</b>	<b>३३.५६</b>

आधार:- प्रकल्प अधिकारी, जिल्हा ग्रामीण विकास यंत्रणा, नांदेड

टिप :- जिल्हा ग्रामीण विकास यंत्रणा क्षेत्राची सन २०१३-१४ ची माहिती अप्राप्त असल्याने सन २००२ ची माहिती देण्यात आलेली आहे

# गृह निर्माण विभाग

तक्ता ८.२९  
विविध गृहनिर्माण मंडळामार्फत म्हाडाने बांधलेल्या घरांचा तपशिल.

जिल्हा :- नांदेड								संदर्भ वर्ष :- २०१३-		
मंडळाचे नांव:-								(सदनिकांची संख्या)		
अ. क्र.	तालुका	औद्योगिक	झोपड पट्टी पुर्नवसन	आर्थिक दुर्बल घटक	अल्प उत्पन्न गट	मध्यम उत्पन्न गट	उच्च उत्पन्न गट	इतर	एकुण	झालेला खर्च रुपये लाखात
१	२	३	४	५	६	७	८	९	१०	११
१	माहुर									
२	किनवट									
३	हिमायत नगर									
४	हदगाव									
५	अर्धापूर									
६	नांदेड									
७	मुखेड			निरंक						
८	भोकर									
९	उमरी									
१०	धर्माबाद									
११	बिलोली									
१२	नायगांव									
१३	लोहा									
१४	कंधार									
१५	मुखेड									
१६	देगलूर									
एकुण जिल्हा										
आधार :- गृहनिर्माण विभाग (म्हाडा), नांदेड.										

टीप:-म्हाडाने घरकुल बांधली नसल्याने तक्ता यंत्रनेकडून निरंक देण्यात आला.

तक्ता ८.३०  
राजीव गांधी प्रकल्प निवारा विशेष प्रकल्प

जिल्हा :- नांदेड						
अ. क्र.	तालुका	बांधलेली एकुण घरे		झालेला खर्च रुपये लाखात		
		२०१२-१३	२०१३-१४	२०१२-१३	२०१३-१४	
१	२	३	४	५	६	
१	माहुर	०	१२७	०	१३९९.४७	
२	किनवट	०	३१५	०		
३	हिमायत नगर	०	१४६	०		
४	हदगाव	०	२९२	०		
५	अर्धापूर	०	७५	०		
६	नांदेड	०	९३	०		
७	मुदखेड	०	९८	०		
८	भोकर	०	१३६	०		
९	उमरी	०	१७६	०		
१०	धर्माबाद	०	९१	०		
११	बिलोली	०	१५०	०		
१२	नायगांव	०	१५९	०		
१३	लोहा	०	३१०	०		
१४	कंधार	०	१७३	०		
१५	मुखेड	०	२२९	०		
१६	देगलूर	०	२२०	०		
एकुण जिल्हा		०	२७९०	०		१३९९.४७

आधार :- जिल्हा परिषद, नांदेड

तक्ता ८.३१  
इंदीरा आवास योजना ग्रामीण भागासाठी

जिल्हा :- नांदेड					संदर्भ वर्ष :- २०१३-				
अ. क्र.	तालुका	योजनेतर्गत बांधलेली एकूण घरे	झालेला खर्च	दारिद्र्य रेषेखालील घर नसलेली कूटुंबांची संख्या	वितरीत केलेल्या घरांची संख्या				
					अनुसूचित जाती	अनुसूचित जमाती	अल्प संख्यांक	इतर	एकूण
१	२	३	४	५	६	७	८	९	१०
१	माहुर	१७९	१५८०.४	४९६७	०	०	०	१७९	१७९
२	किनवट	२२०		६७८२	०	०	०	२२०	२२०
३	हिमायत नगर	१३५		५०३६	०	०	०	१३५	१३५
४	हदगाव	१५१		८८०३	०	०	०	१५१	१५१
५	अर्धापूर	४४		३११७	०	०	०	४४	४४
६	नांदेड	६३		४७३२	०	०	०	६३	६३
७	मुदखेड	८९		२५५९	०	०	०	८९	८९
८	भोकर	१३९		४१६४	०	०	०	१३९	१३९
९	उमरी	६३		३३५१	०	०	०	६३	६३
१०	धर्माबाद	३३		२०३९	०	०	०	३३	३३
११	बिलोली	५८		३६०३	०	०	०	५८	५८
१२	नायगांव	१०४		५७८०	०	०	०	१०४	१०४
१३	लोहा	१५४		७७१३	०	०	०	१५४	१५४
१४	कंधार	१५६		६२६३	०	०	०	१५६	१५६
१५	मुखेड	२३२		९१६०	०	०	०	२३२	२३२
१६	देगलूर	११८		७१५४	०	०	०	११८	११८
एकूण जिल्हा		१९३८	१५८०.४२	८५२०३	०	०	०	१९३८	१९३८

आधार :- प्रकल्प संचालक, जिल्हा ग्रामीण विकास यंत्रणा, नांदेड

तक्ता ८.३२

घरबांधणीसाठी अर्थसहाय्य योजनेअंतर्गत ग्रामीण क्षेत्रात दिलेली घरे

जिल्हा :- नांदेड				२०१३-१४					
अ.क्र.	तहसील	दारिद्र्य रेषे खालील कुटुंबे (२००२ नुसार)	दारिद्र्य रेषे खालील बेघर कुटुंबे	सन २००२ पासून बेघरांना दिलेली घरे					
				इंदिरा आवास योजना			राजीव गांधी निवास योजना क्र.१		
				मंजूर घरे	पूर्ण झालेली घरे	बांधकाम सुरु असलेली घरे	मंजूर घरे	पूर्ण झालेली घरे	बांधकाम सुरु असलेली घरे
१	२	३	४	५	६	७	८	९	१०
१	माहुर	१५२४९	४९६७	२७०३	२३७५	२८३	२४५	१२७	११८
२	किनवट	२०९३३	६७८२	५९८३	४९९२	७२६	४३३	३१५	७८
३	हिमायत नगर	१३९०१	५०३६	३५७२	३१८८	१७४	२६८	१४६	११८
४	हदगाव	२२२५१	८८०३	६३१०	४९३८	१०१८	४९८	२९२	१८६
५	अर्धापूर	१२३७२	३११७	२०९७	१७४९	५९	१२९	७५	२९
६	नांदेड	२०९४५	४७३२	३२०५	२०९९	४३४	१४०	९३	४३
७	मुदखेड	१३२१८	२५५९	१८२८	१५१२	१५३	१७४	९८	६५
८	भोकर	१६६२८	४१६४	२६९१	२३५०	१२७	२३८	१३६	८१
९	उमरी	१०४२९	३३५१	२३४७	२२१२	७७	२४५	१७६	३८
१०	धर्माबाद	८३६७	२०३९	१९११	१६७१	८४	११८	९१	१२
११	बिलोली	१४१९६	३६०३	३०३६	२३६१	५०२	२५७	१५०	६९
१२	नायगांव	१८४८८	५७८०	३७०९	३५८७	९७	२६२	१५९	१०१
१३	लोहा	२४७८३	७७१३	४३१२	३६७१	४४०	४२१	३१०	९५
१४	कंधार	१९१७८	६२६३	४०४१	३५४०	४१८	४०१	१७३	१०८
१५	मुखेड	२०४६७	९१६०	६०८३	५२६८	४२३	५५६	२२९	२७२
१६	देगलूर	१८३९०	७१५४	४९२१	३७३८	८०५	४३८	२२०	२०५
एकुण जिल्हा		२६९७९५	८५२०३	५८७४९	४९२५१	५८२०	४८२३	२७९०	१६१८

आधार:- प्रकल्प अधिकारी, जिल्हा ग्रामीण विकास यंत्रणा, नांदेड



## सामाजिक न्याय विभाग

**तक्ता ८.३३**  
**जिल्ह्यातील मागासवर्गीय वसतीगृहे, त्यांची प्रवेश क्षमता व दिलेले प्रवेश**

जिल्हा - नांदेड						संदर्भ वर्ष -२०१३-	
अ. क्र.	तालुका	मंजूर वसतीगृहे			कार्यरत वसतीगृहे		
		शासकीय	अनुदानित	एकूण	शासकीय	अनुदानित	एकूण
१	२	३	४	५	६	७	८
१	माहुर	०	९	९	०	९	९
२	किनवट	०	१८	१८	०	१८	१८
३	हिमायत नगर	०	१	१	०	१	१
४	हदगाव	२	७	९	२	७	९
५	अर्धापूर	१	३	४	१	३	४
६	नांदेड	३	४७	५०	३	४७	५०
७	मुदखेड	०	४	४	०	४	४
८	भोकर	२	१३	१५	२	१३	१५
९	उमरी	२	३	५	२	३	५
१०	धर्माबाद	१	२	३	१	२	३
११	बिलोली	१	१०	११	१	१०	११
१२	नायगांव	१	७	८	१	७	८
१३	लोहा	०	८	८	०	८	८
१४	कंधार	०	३२	३२	०	३२	३२
१५	मुखेड	१	२६	२७	१	२६	२७
१६	देगलूर	१	१५	१६	१	१५	१६
एकूण जिल्हा		१५	२०५	२२०	१५	२०५	२२०

त्यामधील प्रवेश क्षमता						संदर्भ कालावधीत दिलेले प्रवेश					
शासकीय		अनुदानित		एकूण		शासकीय		अनुदानित		एकूण	
मुले	मुली	मुले	मुली	मुले	मुली	मुले	मुली	मुले	मुली	मुले	मुली
९	१०	११	१२	१३	१४	१५	१६	१७	१८	१९	२०
०	०	२९५	०	२९५	०	०	०	२९५	०	२९५	०
०	०	४०६	१५८	४०६	१५८	०	०	४०६	१५८	४०६	१५८
०	०	२४	०	२४	०	०	०	२४	०	२४	०
१००	१००	२४६	२४	३४६	१२४	९१	९२	२४६	२४	३३७	११६
१००	०	७८	२८	१०६	२८	९३	०	७८	२८	१०६	२८
३००	१००	१७७१	३३४	२०७१	४३४	२६९	७७	१७७१	३३४	२०७१	४३४
०	०	७२	०	७२	०	०	०	७२	०	७२	०
१००	१००	३४१	४८	४४१	१४८	८०	८९	३४१	४८	४३९	१३७
१००	१००	१७४	२४	२०४	१२४	७५	८०	१७४	२४	२०४	१०४
७५	०	७२	०	१४७	०	५८	०	७२	०	१३०	०
७५	०	३८७	२४	४६२	२४	७२	०	३८७	२४	४५९	२४
१००	०	१७६	१०७	२८३	१०७	६४	०	१७६	१०७	२८३	१०७
०	०	२८८	५०	३३८	५०	०	०	२८८	५०	३३८	५०
०	०	११४९	२९३	१४४२	२९३	०	०	११४९	२९३	१४४२	२९३
०	७५	१४९६	१५२	१६४८	२२७	७०	०	१४९६	१५२	१६४८	१५२
०	८०	३८७	७८	४६५	१५८	५९	०	३८७	७८	४६५	७८
९५०	५५५	७३६२	१३२०	८६८२	१८७५	९३९	३३८	७३६२	१३२०	८६८२	१८७५

आधार - विशेष जिल्हा समाजकल्याण अधिकारी, नांदेड जिल्हा समाजकल्याण अधिकारी, जि.प. नांदेड

तक्ता ८.३४  
जिल्ह्यातील दलित वस्त्या, त्यामधील लोकसंख्या व दलित वस्त्यांची सुधारणा

जिल्हा - नांदेड							संदर्भ वर्ष - २०१३-१४		
अ.	तालुका	दलित वस्त्यांची संख्या	त्यामधील लोकसंख्या	संदर्भ कालावधीत कामे			त्यांची प्रशासकीय मंजूरीची रक्कम		
क्र.				अपूर्ण (मागील वर्ष अखेरीस)	नविन मंजूर	एकूण	(रु. लाख)		
							अपूर्ण (मागील वर्ष अखेरीस)	नविन मंजूर	एकूण
१	२	३	४	५	६	७	८	९	१०
१	माहुर	८३	९२४४	१	३९	४०	१.५	१३७	१३८.५
२	किनवट	१३९	१८८५०	१	१३३	१३४	२	४६६	४६७.५
३	हिमायत नगर	७७	१५९२५	२	५६	५८	३.५	१६५	१६८
४	हदगाव	२४४	३९०४२	२	१५८	१६०	५	४५१	४५५.५
५	अर्धापूर	८९	१७६१२	३	६१	६४	१०	२१३	२२३
६	नांदेड	२४१	४९६७९	२	११५	११७	२.५	३४३	३४५.५
७	मुदखेड	९६	१५८७०	१	६७	६८	५	१७४	१७९
८	भोकर	१३०	२३०५८	२	८८	९०	६	३७८	३८४
९	उमरी	१२४	२३३२४	०	६०	६०	०	१३४	१३३.५
१०	धर्माबाद	६०	१४४२१	१	३४	३५	३	७३	७६
११	बिलोली	१९४	३४३५१	३	१०२	१०५	३	२३०	२३३
१२	नायगांव	२६६	४१७१९	५	१४९	१५४	१२	३७२	३८४
१३	लोहा	१३३	३३३८९	७	१६०	१६७	१९	४८१	४९९.५
१४	कंधार	२५०	५५५९४	१	१८९	१९०	२	५६०	५६२
१५	मुखेड	४८१	७७९५१	५	२१९	२२४	१३	६९७	७१०
१६	देगलूर	२३३	५०१०५	०	१५६	१५६	०	३५४	३५३.५
एकूण जिल्हा		२८४०	५२०१३४	३६	१७८६	१८२२	८७.५	५२२५	५३१३

अ. क्र.	तालुका	एकूण हाती घेतलेल्या कामांचे प्रकार (स्तंभ - ७)						संदर्भ कालावधीत	
		पाणी पुरवठा	स्वच्छता /मलनिस्सारणाची कामे	सार्वजनिक वाचनालये	रस्ते, पूल / पोच रस्ते	समाज मंदीर	इतर	संख्या	त्यावरील खर्च (रु. लाख)
१	२	११	१२	१३	१४	१५	१६	१७	१८
१	माहुर	०	१	०	३७	१	०	२९	१३५
२	किनवट	१	३	०	१२७	२	०	८१	४४८
३	हिमायत नगर	१	२	०	५२	१	०	३९	१५९
४	हदगाव	४	१९	०	१२९	४	२	६९	४२६
५	अर्धापूर	०	३	०	५७	१	०	४६	२०७
६	नांदेड	२	११	०	९९	२	१	७४	३३०
७	मुदखेड	०	४	०	६२	१	०	४३	१६७
८	भोकर	३	१८	०	६०	५	२	२३	३४९
९	उमरी	२	३	०	५३	२	०	८	१२१
१०	धर्माबाद	१	३	०	२९	१	०	१६	७०.५
११	बिलोली	३	२१	०	७१	६	१	४८	२१८
१२	नायगांव	५	१८	०	११६	९	१	८८	३५६
१३	लोहा	१०	१९	०	१२३	७	१	१११	४६४
१४	कंधार	१२	१९	०	१४९	८	१	१३८	५४६
१५	मुखेड	१४	३६	०	१५४	१२	३	१६३	६७६
१६	देगलूर	७	२१	०	११९	८	१	९५	३३९
एकूण जिल्हा		६५	२०१	०	१४३७	७०	१३	१०७१	५०१३

आधार - विशेष जिल्हा समाजकल्याण अधिकारी, नांदेड जिल्हा समाजकल्याण अधिकारी, जि.प. नांदेड

अल्प संख्यांक विकास विभाग

तक्ता क्र. ८.३५

अल्पसंख्यांक विकास विभागाकडून राबविण्यात येत असलेल्या विविध योजनांचे लाभार्थी संख्या

जिल्हा - नांदेड				
अ.क्र.	बाब	एकूण खर्च लाखात	लाभार्थ्यांची संख्या	
			२०१२-१३	२०१३-१४
१	२	३	४	५
१	प्राथमिक शाळेत शिक्षण घेणाऱ्या अल्पसंख्यांक विद्यार्थ्यांना मोफत गणवेश वाटप योजना	-	-	-
२	५ वी ते ७ वी मध्ये शिक्षण घेणाऱ्या अल्पसंख्यांक विद्यार्थ्यांच्या उपस्थितीकरिता पालकांना प्रोत्साहन भत्ता	-	-	-
३	उच्च व्यावसायिक शिक्षण घेणाऱ्या अल्पसंख्यांक विद्यार्थ्यांकरिता शिष्यवृत्ती योजना	-	-	-
४	निरंतर प्रशिक्षण योजना /तंत्र शिक्षण परीक्षा मंडळ /मुक्त विद्यापीठ यांच्यामार्फत राबविण्यात येणाऱ्या अभ्यासक्रमांमध्ये शिक्षण घेणाऱ्या अल्पसंख्यांक लाभार्थ्यांची संख्या	-	-	-
५	राज्यातील अल्पसंख्यांक विद्यार्थ्यांना शासकीय औद्योगिक प्रशिक्षण संस्थांमधून अल्पमुदतीच्या व्यावसायिक प्रशिक्षणाकरिता अनुदानित लाभार्थ्यांची संख्या	-	-	-
६	बेरोजगार अल्पसंख्यांक उमेदवारांना मॉल्समध्ये नोकरी उपलब्ध होण्याकरिता प्रशिक्षण घेणाऱ्या लाभार्थ्यांची संख्या	१५६	२०६०६	३०२४७

आधार:-१. अल्पसंख्यांक विकास विभाग, नांदेड. २.सहसंचालक उच्च शिक्षण , नांदेड

# विशेष सहाय्य विभाग

तक्ता ८.३६  
महसूल विभागाकडील सामाजिक सुरक्षा योजनां अंतर्गत केलेले अर्थसहाय्य

अनुदान लाखात

जिल्हा - नांदेड		संदर्भ वर्ष - २०१३-१४							
अ. क्र.	तालुका	संजय गांधी निराधार योजना		श्रावणबाळ सेवा योजना		इंदिरा गांधी राष्ट्रीय वृद्धापकाळ योजना		राष्ट्रीय कुटुंब लाभ योजना	
		लाभार्थी संख्या	दिलेले अनुदान	लाभार्थी संख्या	दिलेले अनुदान	लाभार्थी संख्या	दिलेले अनुदान	लाभार्थी संख्या	दिलेले अनुदान
१	२	३	४	५	६	७	८	९	१०
१	माहुर	६३६	४.४९	५१०	२२.३	४१४	८२.३	०	०
२	किनवट	१५७२	७९.५३	१६२७	९५.९८	१६२७	४७.९९	१७	३.१
३	हिमायत नगर	४३६	१९.०५	४६२	१६.८६	१५१	२४.०४	२१	३.८
४	हदगाव	८१५	५८.६८	१५६२	७२.६१	१०६१	२०.३६	६३	६.३
५	अर्धापूर	१०९९	६.५५	५२६	५०.८४	३०७	१२.२८	७	१.४
६	नांदेड	२२४६	१५४.४८	२१९१	९६.०८	३१४८	६७.७९	२७	३.५
७	मुदखेड	६९३	४.९८	१०३४	४३.६६	९७७	२१.५२	१३	२.५
८	भोकर	६४०	४६.६९	७११	३६.८८	४४४	१०.५२	८	१.६
९	उमरी	४१०	२९.३८	८७०	४५.५८	७०२	१६.२९	१७	३.१
१०	धर्माबाद	७४९	५३.९३	१८७८	७९.६४	५४८	२९.८५	१३	३.१
११	बिलोली	१४३५	१०३.३२	१९४२	८१.९१	१६११	३७.३४	२०	३.१
१२	नायगांव	१६१७	११६.४२	११५२	८२.९४	६१२	१२.२४	३०	३
१३	लोहा	१०८१	७.६५	२२१८	६१.८१	१८५०	२४.०२	६	१.२
१४	कंधार	२२१२	३३.२७	१०८०	५०.८२	६९९	१३.९८	५	७
१५	मुखेड	२५६४	१६९.४४	१२११	५८.२९	१२११	२४.३	३५	३.५
१६	देगलूर	३२१०	१९.८१	३०७४	१२९.१६	३०७४	५८.०५	४९	६.६
एकुण जिल्हा		२१४१५	९०७.६७	२२०४८	१०२५.१	१८४३६	५०२.९	३३१	५२.८

आधार : जिल्हाधिकारी कार्यालय (संजय गांधी शाखा), नांदेड



**तक्ता ८.३७**  
**संजय गांधी निराधार अनुदान योजनेतर्गत केलेले अर्थसहाय्य**

अनुदान लाखात

जिल्हा - नांदेड		संदर्भ वर्ष - २०१३-१४											
अ.	तालुका	६५ वर्षाखालील निराधार व्यक्ती		अनाथ मुले		अपंग		निराधार विधवा		घटस्फोट झालेल्या निराधार महिला		अत्याचारित व वेश्या व्यवसायातून मुक्त झालेल्या	
क्र.		लाभार्थी संख्या	दिलेले अनुदान	लाभार्थी संख्या	दिलेले अनुदान	लाभार्थी संख्या	दिलेले अनुदान	लाभार्थी संख्या	दिलेले अनुदान	लाभार्थी संख्या	दिलेले अनुदान	लाभार्थी संख्या	दिलेले अनुदान
१	२	३	४	५	६	७	८	९	१०	११	१२	१३	१४
१	माहुर	०	०	९	०.५४	११६	०.७	५११	३.७४	०	०	०	०
२	किनवट	०	०	३	२.०५	३७७	१९.८	११०८	७६	८४	०.७६	२	०
३	हिमायत नगर	३७१	१७.९७	०	०	१५	०.११	५०	०.९७	०	०	०	०
४	हदगाव	२	०.१४४	८	५.७६	१५७	११.३	६३२	४५.५	१६	१.१५	०	०
५	अर्धापूर	८८२	१५.२९	०	०	१२९	०.७७	८८	०.४८	०	०	०	०
६	नांदेड	६६०	४४.०३	४	२.५२	४९४	३५.३	१०५२	७२.३	१८	१.३	१८	१.२९
७	मुदखेड	९	०.५४	१७	१.०२	९०	०.५४	५७६	४.२९	१	०.६	०	०
८	भोकर	२९	२.०८	२०	१४.४	२३८	१६.५	३३५	२.५३	१८	१.२९	०	०
९	उमरी	०	०	३१	२२.३	७४	५.३३	३०३	२.१८	०	०	०	०
१०	धर्माबाद	२५	१.८	५	०.३६	३५	२.५२	६७२	४.८३	१२	०.८६	०	०
११	बिलोली	४३५	३१.३२	०	०	२००	१४.४	८००	५७.६	०	०	०	०
१२	नायगांव	६१३	४४.१३	५	०.३६	४००	२८.८	५८०	४.१७	१९	१.३६	०	०
१३	लोहा	२३	०.१३८	५६	०.३४	२७२	१.६३	६९०	४.१४	३४	०.२	६	१.२
१४	कंधार	११०६	६.६४	१२	०.७२	४२५	२.५५	३५८	२.१५	२९८	१.७८	१३	०.७८
१५	मुखेड	१२८२	८४.८२	३५	२३.१	२४७	१६.३	९८३	६४.९	१७	१.१२	०	०
१६	देगलूर	१६०५	३६.७६	४	०.२४	११६	६.९६	१४८४	२५.२	१	०.६	०	०
एकुण जिल्हा		७०४२	२८५.७	२०९	७३.५	३३८५	१६३	१०२२२	३७१	५१८	११	३९	३.२७

आधार : जिल्हाधिकारी कार्यालय (संजय गांधी शाखा), नांदेड

मदत व पुनर्वसन

पुनर्वसन प्रकल्पांची सद्यस्थिती

जिल्हा - नांदेड						संदर्भ वर्ष - २०१३-१४						
अ. क्र.	प्रकल्पांचे नांव	पुनर्वसन अधिनियमां तर्गत अधिसूचना निर्गमित दिनांक	निश्चित केलेला स्लॉब	बाधित गांवे (संख्या)	बाधित क्षेत्र (हेक्टर)	जमिन वाटप		भूखंड वाटप			प्रकल्पग्रस्त	
						खातेदार (संख्या)	क्षेत्र (हेक्टर)	वसाहत (संख्या)	खातेदार (संख्या)	क्षेत्र (हेक्टर)	निर्गमित केलेले दाखले (संख्या)	नोकरी मिळाले ली
१	२	३	४	५	६	७	८	९	१०	११	१२	१३
१	लेंडी आंतरराज्यीय प्रकल्प ता.मुखेड	०३.०६.२०१५	३.२३	१२	२३६४	-	-	११	२१३३	३९.००	-	-
२	उर्ध्व मानार मध्यम प्रकल्प ता.लोहा	०५.११.१९८४	३.२३	२	६०४	-	-	४	८२७	२८.१५	११५५०	४७३
३	मनिरामखेड बृलपा ता.माहुर	२४/०५/२००७	३.२३	१	३४४	-	-	१	-	-	-	-
४	निम्न पैनगंगा प्रकल्प चिमटा धरण ता.माहुर/किनवट	२०.१०.२०११	३.२३	१२	५४३३	-	-	१३	-	-	-	-
एकुण जिल्हा		-	-	२७	८७४५	-	-	२९	२९६०	६७.१५	११५५०	४७३

आधार : जिल्हा पुनर्वसन अधिकारी, नांदेड

तक्ता ८.३९  
जिल्ह्यातील दुष्काळामुळे झालेली हानी व पुनर्वसन व्यवस्थापनांतर्गत दिलेले सहाय्य

जिल्हा - नांदेड		संदर्भ वर्ष - २०१३-१४								
अ. क्र.	तालुका	दुष्काळामुळे झालेली हानी				मदत व पुनर्वसनांतर्गत केलेले सहाय्य				
		पिकाचे	दुष्काळामुळे मृतप्राणी	स्थलांतरी तांची संख्या	इतर	रोजगार हमी योजनेत रगत पुरविलेला रोजगार (मनुष्य दिन)	दुष्काळ ग्रस्त प्राण्यांसाठी उभारलेल्या छावण्यां	पिक आणेवारी नुसार दिलेली नुकसान भरपाई	अर्थसहाय्य (रुपये)	बी-बियाणे
		झालेले नुकसान (आणेवारी)	(संख्या)							
१	२	३	४	५	६	७	८	९	१०	११
१	माहुर	-	-	-	-	-	-	-	-	-
२	किनवट	-	-	-	-	-	-	-	-	-
३	हिमायत नगर	-	-	-	-	-	-	-	-	-
४	हदगाव	-	-	-	-	-	-	-	-	-
५	अर्धापूर	-	-	-	-	-	-	-	-	-
६	नांदेड	-	-	निरंक	-	-	-	-	-	-
७	मुदखेड	-	-	-	-	-	-	-	-	-
८	भोकर	-	-	-	-	-	-	-	-	-
९	उमरी	-	-	-	-	-	-	-	-	-
१०	धर्माबाद	-	-	-	-	-	-	-	-	-
११	बिलोली	-	-	-	-	-	-	-	-	-
१२	नायगांव	-	-	-	-	-	-	-	-	-
१३	लोहा	-	-	-	-	-	-	-	-	-
१४	कंधार	-	-	-	-	-	-	-	-	-
१५	मुखेड	-	-	-	-	-	-	-	-	-
१६	देगलूर	-	-	-	-	-	-	-	-	-
एकुण जिल्हा		-	-	-	-	-	-	-	-	-

आधार : आपत्ती व्यवस्थापन विभाग, जिल्हाधिकारी कार्यालय, नांदेड

तक्ता ८.४०  
जिल्ह्यातील आपत्तीमुळे झालेली हानी व आपत्ती व्यवस्थापनांतर्गत दिलेले सहाय्य

जिल्हा - नांदेड		संदर्भ वर्ष - २०१३-१४								
अ. क्रं.	आपत्तीचा प्रकार	आपत्तीमुळे झालेली हानी								आपत्ती व्यवस्थापनांतर्गत वाटलेले सहाय्य (रु. लक्ष)
		मनुष्य (संख्या)	प्राणी (संख्या)	कृषी (हेक्टर)	घरे (संख्या)	रस्ते लाबी कि.मी.	पुल (संख्या)	सार्वजनिक इमारती (संख्या)	इतर	
१	२	३	४	५	६	७	८	९	१०	११
	भूकंप	-	-	-	-	-	-	-	-	-
	पूर	-	-	-	-	-	-	-	-	-
	वादळ	-	-	-	-	-	-	-	-	-
	भूसखलन	-	-	-	-	-	-	-	-	-
	गारपीट	-	-	६६२९९	-	-	-	-	-	७४.५
	इतर	१८	१९६	-	-	-	-	-	-	३१.७

आधार : आपत्ती व्यवस्थापन विभाग, जिल्हाधिकारी कार्यालय, नांदेड

9

योजना विषयक आकडेवारी  
विविध विकास योजना

तक्ता क्र. १.१

जिल्ह्यातील विविध योजनांतर्गत नियतव्यय व खर्चाचा आढावा

जिल्हा :- नांदेड					
जिल्हा योजना	२०१२-२०१३		२०१३-२०१४		२०१४-२०१५
	नियतव्यय	खर्च	नियतव्यय	खर्च	नियतव्यय
१	२	३	४	५	६
सर्व साधारण योजना	१६५३०.१	१६५१३.३७	१८०००	१४६९४.६२	२०००
अनुसूचित जाती उपयोजना	९१९६.००	७०२०.४४	९१९६.००	८१२६.३५	१०५०९.००
आदिवासी उपयोजना	२७८९.०४	२४११.२३	३२२४.२६	३२१२.४	३४९२.६९
आदिवासी उपयोजना क्षेत्राबाहेरील योजना	२६७६.५९	२३७८.८	२९०२.३३	२६५३.७७	३१५९.९४
डोंगरी विकास कार्यक्रम	१००.००	१००	१००.००	८०	१००.००
खासदारांचा स्थानिक विकास कार्यक्रम	७००.००	४०५.९२	७००.००	३७१.३३	५००.००
आमदारांचा स्थानिक विकास कार्यक्रम	२१५१.२५	२१५१.२५	२०००.००	२०००	१८००
आधार :- जिल्हा नियोजन अधिकारी, नांदेड.					

टिप :- २०१२-१३ मध्ये सर्व साधारण योजना सुधारीत नियतव्ययाची आकडेवारी आहे.

तक्ता १.२						
विविध विकास शीर्षाखाली झालेला योजनांतर्गत खर्च						
जिल्हा - नांदेड				संदर्भ वर्ष :- २०१३-१४		
(रुपये लाखात)						
अ. क्र.	विकास शीर्ष व उपशीर्ष	जिल्हा पातळीवरील योजनांवर झालेला खर्च				
		सर्व साधारण	आदिवासी उपयोजना	आदिवासी उपयोजना	अनुसूचित जाती उपयोजना	एकूण
१	२	३	४	५	६	७
<b>१</b>	<b>कृषि व संलग्न सेवा</b>					
	१.१ पीक संवर्धन	८८८.९२	९३.७४	११८	१९९९.९९	३१००.६५
	१.२ फलोत्पादन	०.००	०.००	०.००	०.००	०.००
	१.३ मृद व जलसंधारण	३१	१००.००	६७.२२	०.००	१९८.२२
	१.४ पशुसंवर्धन	३८८.४४	४१.८२	१२.३८	७०.५५	५१३.१९
	१.५ दुग्ध शाळा विकास	०.००	०.००	०.००	०.००	०.००
	१.६ मत्स्य व्यवसाय	४.००	०.२०	०.००	१.१४	५.३४
	१.७ वने व वन्य जीवन	२२२.४३	१६२.५४	१५६.१४	०.००	५४१.११
	१.८ सामाजिक वनीकरण	०.००	०.००	०.००	०.००	०.००
	१.९ धान्य साठवण, गोदामे व पणन	०.००	०.००	०.००	०.००	०.००
	१.१० कृषि शिक्षण आणि संशोधन	०.००	०.००	०.००	०.००	०.००
	१.११ सहकार	५७०	२	०.००	१८.७९	५९०.७९
	<b>एकूण (एक)</b>	<b>२२०४.७९</b>	<b>४००.३०</b>	<b>३५३.७४</b>	<b>२०९०.४७</b>	<b>४९४९.३</b>
<b>२</b>	<b>ग्रामीण विकास</b>					
	२.१ एकात्मिक ग्रामीण विकास	४४.६१	०.००	८६.६३	०.००	१३१.२४
	२.२ अवर्षण प्रवण क्षेत्र कार्यक्रम	०.००	०.००	०.००	०.००	०.००
	२.३ जवाहर रोजगार योजना	०.००	०.००	०.००	०.००	०.००
	२.४ ग्रामीण रोजगार	०.००	०.००	०.००	०.००	०.००
	२.५ भू-संधारणा	०.००	०.००	०.००	०.००	०.००
	२.६ सामूहिक विकास	२८०.००	०.००	०.००	०.००	२८०.००
	२.७ ग्रामीण स्वच्छता कार्यक्रम	५००.००	५.००	०.००	१५.००	५२०.००
	<b>एकूण (दोन)</b>	<b>८२४.६१</b>	<b>५.००</b>	<b>८६.६३</b>	<b>१५.००</b>	<b>९३१.२४</b>
<b>३</b>	<b>पाटबंधारे व पूरनियंत्रण</b>					
	३.१ लघु पाटबंधारे (राज्यक्षेत्र)	३९८.४८	०.००	०.००	०.००	३९८.४८
	३.२ लघु पाटबंधारे (स्थानिक क्षेत्र)	७७६.००	३१३.२४	२५८.८७	०.००	१३४८.१९
	३.३ जलप्रदाय क्षेत्र विकास	०.००	०.००	०.००	०.००	०.००
	३.४ मोठे व मध्यमपाटबंधारे	०.००	०.००	०.००	०.००	०.००
	३.५ पूरनियंत्रण	१०१.००	०.००	०.००	०.००	१०१.००
	<b>एकूण (तीन)</b>	<b>१२७५.४८</b>	<b>३१३.२४</b>	<b>२५८.८७</b>	<b>०</b>	<b>१८४७.५९</b>
<b>४</b>	<b>ऊर्जा</b>					
	४.१ ऊर्जा विकास (नवीन)	६४.४४	४०.००	४७.००	०.००	१५१.४४
	४.२ जलविद्युत ऊर्जा विकास	०.००	०.००	०.००	०.००	०.००
	४.३ अपारंपारीक ऊर्जा विकास	१००.००	०.००	०.००	०.००	१००
	<b>एकूण (चार)</b>	<b>१६४.४४</b>	<b>४०.००</b>	<b>४७</b>	<b>०</b>	<b>२५१.४४</b>
<b>५</b>	<b>उद्योग व खाण</b>					
	५.१ ग्रामीण व लघुउद्योग	१३१	२७.००	०.००	९५.००	२५३
	५.२ मोठे व मध्यम उद्योग	०.०	०.००	०.००	०.००	०.००
	<b>एकूण (पाच)</b>	<b>१३१</b>	<b>२७.००</b>	<b>०.००</b>	<b>९५</b>	<b>२५३</b>
<b>६</b>	<b>परिवहन</b>					
	६.१ बंदरे, दिपाहे व नौकावहन	०.००	०.००	०.००	०.००	०.००
	६.२ रस्ते व पूल	३८६१.६२	४७९.४२	१८७.४१	०.००	४५२८.४५
	६.३ रस्ते वाहतूक	०.००	०.००	०.००	०.००	०.००
	६.४ देशांतर्गत जलवाहतूक	०.००	०.००	०.००	०.००	०.००
	६.५ शहरी लोहमार्ग व मेट्रो	०.००	०.००	०.००	०.००	०.००
	६.६ हवाई वाहतूक	०.००	०.००	०.००	०.००	०.००
	<b>एकूण</b>	<b>३८६१.६२</b>	<b>४७९.४२</b>	<b>१८७.४१</b>	<b>०.००</b>	<b>४५२८.४५</b>
<b>७</b>	<b>सामान्य आर्थिक सेवा</b>					



अ. क्र.	विकास शीर्ष व उपशीर्ष	जिल्हा पातळीवरील योजनांवर झालेला खर्च				
		सर्व साधारण	आदिवासी उपयोजना	आदिवासी उपयोजना	अनुसूचित जाती उपयोजना	एकूण
१	२	३	४	५	६	७
	७.१ त्रिथक्षेत्र विकास (नवीन)	२००.००	०.००	०.००	०.००	२००.००
	७.२ पर्यटन विकास (नवीन)	७३१.६२	०.००	०.००	०.००	७३१.६२
	७.३ प्रादेशिक ग्रामीण बँकेचा	०.००	०.००	०.००	०.००	०.००
	<b>एकूण (सात)</b>	<b>९३१.६२</b>	<b>०.००</b>	<b>०.००</b>	<b>०.००</b>	<b>९३१.६२</b>
<b>८ सामाजिक व सामूहिक सेवा</b>						
	८.१ सामान्य शिक्षण	१४१.४	०.००	०.००	५६	१९७.४
	८.२ तंत्र शिक्षण	५१.६१	०.००	०.००	०.४६	५२.०७
	८.३ वैद्यकीय शिक्षण	५२६	०.००	०.००	०.००	५२६
	८.४ उच्च शिक्षण (नवीन)	०.००	०.००	०.००	०.००	०.००
	८.५ उच्च शिक्षण (कला) (नवीन)	०.००	०.००	०.००	०.००	०.००
	८.६ व्यावसायिक शिक्षण	१०७९.२९	०.००	०.००	०.००	१०७९.२९
	८.७ आदिवासींचे शिक्षण (नवीन)	०.००	०.००	०.००	०.००	०.००
	८.८ मागासवर्गीयांसाठी शिक्षण	०.००	०.००	०.००	०.००	०.००
	८.९ लोक वाचनालय (नवीन)	०.००	०.००	०.००	०.००	०.००
	८.१० कला व संस्कृती	१०.००	०.००	०.००	०.००	१०.००
	८.११ क्रिडा व युवक कल्याण	१७४.००	६८	१०.००	१६०.००	४१२.००
	८.१२ मागासवर्गीयांचे कल्याण	१३२.४४	१३६६.८४	१४५४.२०	३६०२.३७	६५५५.८५
	८.१३ आदिवासींचे कल्याण	०.००	०.००	०.००	०.००	०.००
	८.१४ अल्पसंख्याकांचे कल्याण	०.००	०.००	०.००	०.००	०.००
	८.१५ दुर्बल घटकांचे कल्याण	०.००	०.००	०.००	०.००	०.००
	८.१६ महिला व बालकल्याण	१२१.५०	०.००	०.००	१२.००	१३३.५०
	८.१७ पोषण	०.००	१४५.६५	१८.००	०.००	१६३.६५
	८.१८ कामगार व कामगार	०	३५.९८	०	७.४१	४३.३९
	८.१९ सामाजिक सुरक्षा व विमा	०.००	०.००	०.००	०.००	०.००
	८.२० समाजकल्याण	०.००	०.००	०	०.००	०.००
	८.२१ रोजगार व स्वयंरोजगार	०.००	०.००	०.००	०.००	०.००
	८.२२ सार्वजनिक आरोग्य	५९३.५८	२९३.९७	२०४.९२	०.००	१०९२.४७
	८.२३ पाणी पुरवठा व स्वच्छता	१२७५.००	३३.००	३३.००	०.००	१३४१.००
	८.२४ गृहनिर्माण	५५१.१८	०.००	०.००	०.००	५५१.१८
	८.२५ नगर विकास	५८१.००	०.००	०.००	२०८२.६४	२६६३.६४
	८.२५ आमदाराचा स्थानिक	०.००	०.००	०.००	०.००	०.००
	<b>एकूण (आठ)</b>	<b>४६४३.४२</b>	<b>१९४३.४४</b>	<b>१७२०.९</b>	<b>५९२०.८८</b>	<b>१४८२९.४</b>
<b>९.० सामान्य सेवा</b>						
	९.१ प्रशासन व सांख्यिकी संनियंत्रण	०.००	०.००	०.००	०.००	०
	९.२ कायदा व अंमलबजावणी	०.००	०.००	०.००	०.००	०.००
	९.३ तुरूंग व सुधार सेवा (नवीन)	०.००	०.००	०.००	०.००	०.००
	९.४ आपत्कालीन व्यवस्थापन	०.००	०.००	०.००	०.००	०.००
	९.५ सार्वजनिक कार्यालय व पायाभूत सुविधा (नवीन)	१७.७२	०.००	०.००	०.००	१७.७२
	९.६ कर्मचारी प्रशिक्षण कार्यक्रम	०.००	०.००	०.००	०.००	०.००
	९.७ कर्मचारी गृहनिर्माण (नवीन)	०.००	०.००	०.००	०.००	०.००
	९.८ ई-गव्हर्नन्स (नवीन)	०.००	०.००	०.००	०.००	०.००
	९.९ लेखन सामग्री व छपाई	०.००	०.००	०.००	०.००	०
	९.१० माहिती व प्रसिध्दी	४.८०	४.००	०.००	५.००	१३.८
	नाविन्य पूर्ण योजना	७३५.१२	०.००	०.००	०.००	७३५.१२
	<b>एकूण (अकरा)</b>	<b>७५७.६४</b>	<b>४</b>	<b>०.००</b>	<b>५</b>	<b>७६६.६४</b>
	<b>एकूण (एक ते अकरा)</b>	<b>१४६९४.६२</b>	<b>३२१२.४०</b>	<b>२६५३.७७</b>	<b>८१२६.३५</b>	<b>२९२८०.७</b>

आधार - जिल्हा नियोजन अधिकारी, नांदेड

**तक्ता १.३**  
**वीस कलमी कायक्रमाची भौतिक प्रगती**

जिल्हा - नांदेड			संदर्भ: २०१२-१३	
अ.क्र	बाब	परिमाण	उदिष्ट	साध्य
१	२	३	४	५
१	अ) स्वर्णजयंती ग्राम स्वरोजगार योजना	लाभार्थी	२३८	६४६
	ब) संपूर्ण ग्रामीण रोजगार योजना	म.दि.लाखात	--	--
	क) लघुउद्योगांना प्रोत्साहन	उद्योग संख्या	९१०	८०७
२	अतिरिक्त जमिनीचे वाटप	हेक्टर	--	--
३	पिण्यासाठी स्वच्छ पाणी	गांव/वाडया	६८	५९
४	अ)सर्वांसाठी आरोग्य (मूलांसाठी रोगप्रतिबंधक लस टोचणे)			
	१. गोवर लस	संख्या	--	--
	२. डि.टी.पी.	संख्या	४५४४१	४५४४१
	३. पोलीओ	संख्या	४५४४१	४५४४१
	४. बीसीजी	संख्या	४५४४१	४५४४१
	ब) कुटूंब नियोजन शस्त्रक्रिया	संख्या	१०२६३	१०२६३
	क) सममूल्य शस्त्रक्रिया			
	१.आय.यू.डी. (तांबी)	संख्या	७०१७	७०१७
	२.ओ.पी.ओ.	संख्या	९७००	९७००
	३. सी.सी. युझर्स(निरोध)	संख्या	९७००	९७००
५	अ) अनु.जातींच्या कुटूंबांना सहाय्य			
	१.दारिद्र्य रेषेवर आणण्यासाठी अनुसूचित व नवबोध शेतक-यांना अर्थसहाय्य	संख्या	३३०१	३०००
	२.महात्मा फुले विकास महामंडळ योजना अनुदान/ बिजभांडवल	संख्या	११००	९७५
	३. अण्णाभाऊ साठे विकास महामंडळ प्रशिक्षण योजना/बीजभांडवल/अनुदान भेट	संख्या	७१०	५१०
	४. जिल्हा उद्योग केंद्र सुशिक्षित बेरोजगारांना बीज भांडवल/उद्योजकता प्रशिक्षण कार्यक्रम	संख्या	१७१८	१३८६
	५. खादि ग्रामोद्योग मंडळ ग्रामीण कारागीरांना ५० टक्के अनुदान व कर्ज	संख्या	--	--
	६.सुवर्ण जयंती ग्राम स्वरोजगार योजना	ला. संख्या	२०००	२०००
६	ब) अनु.जमातींच्या कुटूंबांना सहाय्य			
	१. आदिवासी शेतकारी कुटूंबांना दारिद्र्य रेषेवर आणण्यासाठी कृषि निविष्टा वाटप	ला. संख्या	७५३	२२५
	२. तलंगाचे गट वाटप	ला. संख्या	--	--
	३.मासेमारी साधनांच्या खरेदीसाठी अर्थसहाय्य( नायलॉन सुत/जाळे)	ला. संख्या	६०	२५
	४.सुशिक्षित बेरोजगारांना बीज भांडवल	ला. संख्या	३६३	३४९
	५. विद्युतपंप पुरविणे	ला. संख्या	५०००	५०००
	६. तेल इंजिनांचा पुरवठा(राज्यस्तर)	ला. संख्या	४४५	४४५
	७. घराची गवती छपरे बदलून मंगलूरी कौले/जीआयसीट पत्रे	ला. संख्या	--	--
	८. स्वर्ण जयंती ग्रामस्वरोजगार योजना	ला. संख्या	--	--
	९. केंद्रवर्ती अर्थसंकल्प (न्यु.ब) राज्ययोजना	संख्या	--	--
७	इंदिरा आवास योजना (घरकुल)	घरकुल	--	--
८	अत्यल्प उत्पन्नगट ग्रहनिर्माण योजना	सदनिका	--	--
९	राष्ट्रीय गलिच्छ वस्ती सुधारणा कार्यक्रम	लोकसंख्या	--	--
१०	सामाजिक वनीकरण (नवीन धारेण) झाडे लावणे	रोपे संख्या	७.६९	७.६९
	सामाजिक वनीकरण सामुहिक क्षेत्रावर वृक्ष लागवड	हेक्टर	--	--
११	ग्रामीण विद्युतीकरण (पंप संचाचे विद्युतीकरण)	संख्या	१००	१००

**आधार - जिल्हा नियोजन अधिकारी, नांदेड.**

टिप :- सन २०१३-१४ ची माहिती अप्राप्त असल्याने सन २०१२-१३ ची माहिती देण्यात आलेली आहे

तक्ता ९.४

खासदार स्थानिक क्षेत्र विकास कार्यक्रम

सन १९९३ ते मार्च २०१४										अहवाल वर्ष २०१३-१४	
अ.क्र.	लोकसभा/राज्यसभा सदस्य	प्रवर्ग	प्राप्त निधी	मंजूर कामे	कामाची अंदाजित किंमत	पूर्ण झालेली कामे	प्रगती पथावरील कामे	सुरू न झालेली कामे	झालेला खर्च	प्राप्त निधी	मंजूर कामे
१	२	३	४	५	६	७	८	९	१०	११	१२
१	नांदेड लोकसभा मतदारसंघ	खुला	४०३५.८०	१७७४	४१९९.९	१६७३	६४	३७	३३७४.६४	२८१.०६	१८३
२	हिंगोली लोकसभा मतदारसंघ	..	१५६५.१६	४९५	१९७३.९	४६०	१९	१६	१३३८.९४	१००.००	३८
३	लातूर लोकसभा मतदारसंघ	अ. जा.	१००.९४	२५	१२०.५६	२२	५	०	७०.०५	६४.६४	२७
४	डॉ. जे. एम. वाघमारे, राज्यसभा सदस्य, लातूर	खुला	६१.५०	१७	७१.४६	१२	५	०	३६.९४	०.००	१०
	एकूण	एकूण	५७६३.४०	२३१३	६३६५.८	२१६७	९३	५३	४८२०.५७	४४५.७०	२५८

अहवाल वर्ष २०१३-१४					एकूण						
II					III = I + II						
कामाची अंदाजित किंमत	पूर्ण झालेली कामे	प्रगती पथावरील कामे	सुरू न झालेली कामे	झालेला खर्च	प्राप्त निधी	मंजूर कामे	कामाची अंदाजित किंमत	पूर्ण झालेली कामे	प्रगती पथावरील कामे	सुरू न झालेली कामे	झालेला खर्च
१३	१४	१५	१६	१७	१८	१९	२०	२१	२२	२३	२४
५२८.००	७९	७०	३४	२४९.६७	४३१६.८६	१९५७	४७२७.८८	१७५२	१३४	७१	३६२४.३१
१८२.२७	११	१५	१२	९९.४२	१६६५.१६	५३३	२१५६.२१	४७१	३४	२८	१४३८.३६
६७.६३	१०	८	९	२१.९१	१६५.५८	५४	१८८.१९	३२	१३	९	११.९६
५१.६१	०	६	४	०.००	६१.५०	२७	१२३.०७	१२	११	४	३६.९४
८२९.५१	१००	९९	५९	३७१.००	६२०९.१०	२५७१	७१९५.३५	२२६७	१९२	११२	५१९१.५७
आधार - जिल्हा नियोजन अधिकारी, नांदेड											

टिप :- खासदार स्थानिक विकास कार्यक्रमांतर्गत निधी व्यपगत होत नसल्याने आर्थिक वर्षात मार्च अखेर मान्यता पूर्ण होत नाहीत. सदरील कामाचा निधी केंद्र शासनाकडून उशिराने प्राप्त होतो त्यामुळे आर्थिक वर्षाच्या मार्च नंतरही मंजूरी देण्यात येतात परंतु सदरील मंजूरी त्याच वर्षामध्ये दाखविली जाते.

**तक्ता १.५**  
**आमदार स्थानिक विकास कार्यक्रम (विधानसभा मतदार संघ)**

जिल्हा : नांदेड											संदर्भ वर्ष:- २०१३-१४			
अ. क्र.	विधानसभा मतदार संघ	शासना कडुन प्राप्त निधी	मंजूर कामे संख्या			नविन कामांची अंदाजित किंमत	वितरीत निधी				कामाची प्रगती			
			जुनी अपुर्ण कामे	नविन	एकूण		जुन्या कामावर	नविन कामावर	एकूण	एकूण खर्च	पूर्ण	अपुर्ण	सुरू न	
													झालेली	
१	नांदेड (उ)	२००.००	१७	४४	६१	२११.१७	५९.१५	१४०.८५	२००.००	२००.००	२७	२६	८	
२	नांदेड (द)	२००.००	२४	४७	७१	१६१.९७	५३.५४	१०८.४३	२००.००	२००.००	३५	३१	५	
३	भोकर	२००.००	२७	४०	६७	१९९.९१	६५.६	१३४.३०	२००.००	२००.००	४२	२५	०	
४	कंधार	२००.००	२८	६७	९५	२०१.१०	६०.८१	१३९.२९	२००.००	२००.००	५६	३६	३	
५	मुखेड	२००.००	२०	६४	८४	२०५.६९	६२.६५	१३७.०४	२००.००	२००.००	४८	३१	५	
६	देगलूर	२००.००	४१	६६	१०७	१९८.४९	६८.४३	१३०.०६	२००.००	२००.००	५९	४३	५	
७	नायगांव	२००.००	१०	९८	१०८	२३३.२२	१५.९	१८४.१०	२००.००	२२.००	४८	४४	१६	
८	हदगाव	२००.००	२८	७७	१०५	२११.५९	५८.०९	१५३.५०	२००.००	२००.००	६२	३७	६	
९	किनवट	२००.००	२५	६३	८८	२१३.८४	५७.२९	१५६.५५	२००.००	२००.००	४७	३३	८	
एकूण वि. स. स		१८००.००	२२०	५६६	७८६	१८३६.९८	५०१.४६	१२९८.५४	१८००.००	१८००.००	४२४	३०६	५६	

आधार - जिल्हा नियोजन अधिकारी, नांदेड

**तक्ता १.६**  
**स्थानिक विकास कार्यक्रम (विधानपरिषद सदस्य)**

जिल्हा : नांदेड					संदर्भ वर्ष:- २०१३-१४		
अ. क्र	विधानपरिषद सदस्याचे नाव	शासना कडून प्राप्त निधी	जिल्ह्यातील कामांकरीता उपलब्ध निधी	जिल्ह्या बाहेरील कामांकरीता वर्ग केलेला निधी	मंजूर कामे संख्या		
					जुनी अपूर्ण कामे	नविन	एकूण
१	२	३	४	५	६	७	८
१	मा.आ.श्री अमरनाथ राजुरकर	२०५.७३	२००.००	०.००	११	७२	८३
२	मा.आ.श्री विक्रम काळे	१०.००	२२.०८	०.००	३	४	७
३	मा.आ.श्री सतीश चव्हाण	१५.५०	२३.८४	०.००	२	३४	३६
४	मा.आ.श्री मोहन जोशी	१६.७३	०.३६	०.००	१	०	१
५	मा. आ.श्री विजय क.सावंत	१४.९०	१०.००	०.००	०	१	१
६	मा.आ.श्रीमती फौजिया खान	५.००	१५.००	०.००	०	१	१
७	मा.आ.श्री जयप्रकाश दांडेगांवकर	४.००	०.००	०.००	०	१	१
८	मा.आ.श्रीमती विद्या चव्हाण	९.८२	५.००	०.००	०	१	१
	<b>एकूण</b>	<b>२८१.६८</b>	<b>२७६.२८</b>	<b>०.००</b>	<b>१७</b>	<b>११४</b>	<b>१३१</b>

नविन कामांची अंदाजित	वितरीत निधी			एकूण खर्च	कामाची प्रगती		
	जुन्या कामावर	नविन कामावर	एकूण		पूर्ण	अपूर्ण कामे	सुरू न झालेली
९	१०	११	१२	१३	१४	१५	१६
२४५.०६	३०.७१	१६९.२९	२००.००	२००.००	४०	३६	७
५.८०	०.६८	५.०२	५.७०	५.७०	३	०	४
२३.८४	५.००	१७.६०	२२.६०	२२.६०	८	१९	९
०.००	०.३६	०.००	०.३६	०.३६	१	०	०
९.८८	०.००	९.८८	९.८८	९.८८	०	१	०
१४.९९	०.००	१४.९९	१४.९९	१४.९९	०	१	०
१.००	०.००	१.००	१.००	१.००	१	०	०
४.९९	०.००	०.००	०.००	०.००	०	०	१
<b>३०५.५६</b>	<b>३६.७५</b>	<b>२१७.७८</b>	<b>२५४.५३</b>	<b>२५४.५३</b>	<b>५३</b>	<b>५७</b>	<b>२१</b>

आधार - जिल्हा नियोजन अधिकारी, नांदेड

# महाराष्ट्र रोजगार हमी योजना

**तक्ता ९.७**  
**महाराष्ट्र रोजगार हमी योजना**

जिल्हा - नांदेड		संदर्भ वर्ष : २०१३-१४					
अ. क्र.	बाब	कामाचा प्रकार					
		सिंचन	रस्ते	कृषि	वनीकरण	इतर	एकूण
१	२	३	४	५	६	७	८
१	नियोजित कामांची संख्या	७५३	५०९९	३५६५१	४७३९	१२८८५७	१७५०९९
२	मंजूर केलेल्या कामांची संख्या	०	०	०	०	०	०
३	सुरु केलेल्या कामांची संख्या	११	१६५०	५५७२	२८४७	१७७३०	२७८१०
४	पूर्ण केलेल्या कामांची संख्या	१	४३२	२८२	४२८	४३२	१५७५
५	मध्येच बंद केलेल्या कामांची संख्या	१०	१६१८	५३२०	२४२१	१७३२८	२६६९७
६	कामांसाठी केलेली तरतूद	१०८९	२६८६६	५८००१	९८४०	६१८११	१५७६०७
७	कामांवर झालेला एकूण खर्च (रु.लाखात)	२.४०	१६६५.६६	९१६.२३	९७३.९८	६२६०.८३	९८१९.१०
८	रोजगार निर्मिती (मनुष्य दिवस लाखात)	०.०१	२.९७	२.१३	३.११	५.१६	१३.३८

आधार - जिल्हाधिकारी कार्यालय, रोजगार हमी योजना, नांदेड

**तक्ता ९.८**  
**महाराष्ट्र रोजगार हमी योजनेखाली घेतलेली कामे, त्यावरील रोजगार व खर्च**

जिल्हा : नांदेड		संदर्भ : २०१३-१४			
अ. क्र.	महिना	खर्च (रुपये लाखात)		मनुष्य दिवस (लाखात)	रोजगार हमी योजनेखालील कामांची संख्या
		महिन्यातील	आर्थिक वर्षाच्या आरंभापासून		
१	२	३	४	५	६
१	एप्रिल	७९.७८	७९.७८	०.३९	२७८१०
२	मे	३३५.९३	४१५.७१	१.६४	
३	जून	५७५.४	९९१.११	२.७९	
४	जुलै	२५६.८७	१२४७.९८	१.२५	
५	ऑगस्ट	१३६.६६	१३८४.६४	०.६७	
६	सप्टेंबर	१०५.१९	१४८९.८३	०.५३	
७	ऑक्टोबर	४०८.८	१८९८.६३	०.५३	
८	नोव्हेंबर	६४१.९५	२५४०.५८	०.३८	
९	डिसेंबर	७६८.५९	३३०९.१७	०.८६	
१०	जानेवारी	१२८०.०३	४५८९.२०	१.३३	
११	फेब्रुवारी	१२८०.०४	५८६९.२४	१.६८	
१२	मार्च	१२८५.७६	९८१९.१०	१३.३८	

आधार - जिल्हाधिकारी कार्यालय, (रो.ह.यो.शाखा), नांदेड

तक्ता १.१

महाराष्ट्र ग्रामीण रोजगार हमी योजनेखाली घेण्यात आलेली प्रकारानुसार कामे व त्यावरील खर्च

जिल्हा - नांदेड		संदर्भ : २०१३-१४									
अ.	तालुका	कामाचा प्रकार									
क्र.		ग्रामीण बारमाही जोड रस्ते		पूरनियंत्रण व पूर संरक्षण		जलसंधारण व जलसंवर्धन/जलभर		दुष्काळ प्रतिबंधक काम		लघु व सूक्ष्म जलसिंचन	
		पूर्ण झालेल्या कामाची संख्या	वर्षात झालेला खर्च	पूर्ण झालेल्या कामाची संख्या	वर्षात झालेला खर्च	पूर्ण झालेल्या कामाची संख्या	वर्षात झालेला खर्च	पूर्ण झालेल्या कामाची संख्या	वर्षात झालेला खर्च	पूर्ण झालेल्या कामाची संख्या	वर्षात झालेला खर्च
१	२	३	४	५	६	७	८	९	१०	११	१२
१	माहुर	३३	११४.१६	०	०	२५	१३७.३	१५	४४.५	०	०
२	किनवट	४५	४९८.८९	०	०	८४	८३.२६	१५	९२.२३	०	०
३	हिमायत नगर	३४	१९५.५१	०	०	५०	११.६८	१२	८१.१७	०	०
४	हदगाव	२०	१००.२०	०	०	६५	४९.२५	०	४१.३७	०	०
५	अर्धापूर	१५	३१.१७	०	०	५५	३२.०२	०	२४.९५	०	०
६	नांदेड	१०	१२.१५	०	०	४०	५.६७	०	३३.१५	०	०
७	मुदखेड	२४	२७.०८	०	०	३२	१०.३७	७०	७२	०	०
८	भोकर	३	५४.७८	०	०	४५	६९.८३	२४	२८९.३	०	०
९	उमरी	०	९९.५१	०	०	०	१२.६३	१	२७२	०	०
१०	धर्माबाद	११	४०.३५	०	०	०	२४.०८	३	११८.८	१	२४
११	बिलोली	२८	११७.७९	०	०	५०	३३.१३	१०	१३३	०	०
१२	नायगांव	४०	१२५.३८	०	०	२२	१८५.५	१२	१७६.४	२	३२
१३	लोहा	६६	३७०.१४	०	०	४०	२८९.१२	८	११०	२	३४
१४	कंधार	२९	४५३.३२	०	०	५७	६५.५७	१३	१४३.७	०	०
१५	मुखेड	०	२५७.६१	०	०	०	३८.१५	०	७७.३६	०	०
१६	देगलूर	३५	१६७.६२	४	३०.१३	३४	६८.५१	४८	२६३.८	०	०
एकुण जिल्हा		३९३	२६६५.६६	४	३०.१३	५९९	१११६.२३	२३१	१९७३.९८	५	९०



अ. क्र.	तालुका	कामाचा प्रकार									
		अनुसूचित जाती/जमाती व नवीन भूधारकांना सिंचन सुविधा		पारंपारिक जलस्रोतांच नुतनीकरण		भूविकास / शेतीविकास		केंद्र शासनाने अधिसूचित केलेली मान्यताप्राप्त इतर कामे		एकूण	
		पूर्ण झालेल्या कामाची संख्या	वर्षात झालेला खर्च	पूर्ण झालेल्या कामा	वर्षात झालेला खर्च	पूर्ण झालेल्या कामाची संख्या	वर्षात झालेला खर्च	पूर्ण झालेल्या कामाची संख्या	वर्षात झालेला खर्च	पूर्ण झालेल्या कामाची संख्या	वर्षात झालेला खर्च
१	२	१३	१४	१५	१६	१७	१८	१९	२०	२१	२२
१	माहुर	०	३६४.५६	०	०	०	०	९	१३७.७	८२	७९८.२२
२	किनवट	११३	५५८.७८	०	०	०	०	७	१४७.९	२६४	१३८१.०६
३	हिमायत नगर	०	०	०	०	०	०	२	८८.०९	९८	३७६.४५
४	हदगाव	०	८४.५३	०	०	०	०	०	०.३५	८५	२७५.७०
५	अर्धापूर	०	६.५३	०	२१	०	२	०	६.४९	७०	१२१.२२
६	नांदेड	०	२२.९३	०	०	०	०	०	४१.७५	५५	११८.४०
७	मुदखेड	०	३८.६९	०	०	०	०	२	२६.१५	१२८	१७४.२९
८	भोकर	०	२७५.२२	०	०	०	०	११	३.०३	८३	६९२.१६
९	उमरी	०	६४.५९	०	०	०	०	०	३०.७६	१	४७९.४९
१०	धर्माबाद	०	०	०	०	०	०	०	७.५४	१५	२१४.७७
११	बिलोली	०	१.८८	०	०	०	०	०	७९.८८	८८	३६५.६८
१२	नायगांव	०	८६.१६	०	०	०	०	०	०	७६	५७३.४४
१३	लोहा	०	७६७.१२	०	०	०	०	०	२०३.५	११६	१७४०.८८
१४	कंधार	१७८	४९१.६१	०	०	०	०	५	१५१.२	२८२	१३०५.४०
१५	मुखेड	४७	३४.८९	०	१३	०	३७.३७	०	३५.०९	४७	५५९.००
१६	देगलूर	०	२४.३३	०	०	०	६५.८४	१४	२२.७१	१३५	६४२.९४
एकुण जिल्हा		३३८	२८२१.८२	०	३३.८१	०	१०५.२	५०	९८२.२	१६२५	९८१९.१०

आधार :- रोजगार हमी योजना कक्ष, जिल्हाधिकारी कार्यालय, नांदेड

10

संकीर्ण

न्याय व प्रशासन

तक्ता १०.१

पोलिस अधिकारी/कर्मचारी यांची संख्या

जिल्हा - नांदेड		संदर्भ वर्ष: २०१३-१४	
अ. क्र.	पदनाम	संख्या	
		एकूण संख्या	पैकी महिलांची संख्या
१	२	३	४
१	पोलिस अधिकारी/ कर्मचा-यांची संख्या		
	१.१ पोलिस उपमहानिरीक्षक	-	-
	१.२ पोलिस आयुक्त	-	-
	१.३ पोलिस उप आयुक्त	-	-
	१.४ पोलिस सहायक आयुक्त		
	१.५ पोलिस अधीक्षक	१	
	१.६ अपर पोलिस अधीक्षक	२	
	१.७ पोलिस उप अधीक्षक	१२	१
	१.८ पोलिस निरीक्षक	४७	
	१.९ सहायक पोलिस निरीक्षक	७६	
	१.१० पोलिस उप निरीक्षक	१८५	३
	१.११ अ)पोलिस जमादार	२७५	२
	ब) पोलिस हवालदार	७१०	५
	१.१२ पोलिस शिपाई / पोलिस नाईक	२४८०	३२३
	१.१३ इतर	१७०	१७
	एकूण पोलिस अधिकारी/ कर्मचारी संख्या	३९५८	३५१
२	पोलिस ठाणे	३६	
३	आउट पोस्ट	२१	
४	पोलिस चौकी	१	
५	लॉकअप्स	३५	
६	पोलिस ठाणे, आउट पोस्ट व सब पोस्ट आदींची सोय असलेली गावे व शहरे	५७	
७	होमगार्ड्सची संख्या	१३४०	३६०
आधार - जिल्हा पोलिस अधीक्षक , नांदेड			

तक्ता १०.२

जिल्ह्यात कार्यरत विविध न्यायालये, त्यामधील न्यायाधीशांची संख्या व निकालात काढलेली प्रकरणे

जिल्हा - नांदेड					संदर्भ वर्ष : २०१३-१४				
अ. क्र.	न्यायालये	कार्यरत न्यायालये संख्या	न्यायाधीशांची		एकूण प्रकरणे	मूळ		अपील	
			मंजूर पदे	भरलेली पदे		नियमित	संकीर्ण	नियमित	संकीर्ण
१	२	३	४	५	६	७	८	९	१०
१	दिवाणी न्यायालय	४९	४९	४९	५७६९	२७४२	१४३१	१०४१	५५५
२	फौजदारी न्यायालय	४९	४९	४९	१५५६८	१०९१३	२२७०	६०४	१७८१
३	लोक न्यायालय	१	१	१	१६१८	१६१८	-	-	-
४	कामगार न्यायालय	१	१	१	९१७	९१७	-	-	-
५	औद्योगिक न्यायालय	-	-	-	०	-	-	-	-
६	कौटुंबिक न्यायालय	-	-	-	०	-	-	-	-
७	जिल्हा दंडाधिकारी तथा कार्यकारी दंडाधिकारी	२५	२५	२५	२०४५८	२०४५८			
८	जिल्हा ग्राहक तक्रार निवारण मंच	१	१	१	६५९	४४५	२१४		
<p>आधार - १) जिल्हा व सत्र न्यायाधीश,                  २) आयुक्त, कामगार न्यायालय,                  ३) आयुक्त, औद्योगिक न्यायालय,                  ४) लोक आयुक्त,                  ५) जिल्हा दंडाधिकारी व कार्यकारी दंडाधिकारी,                  ६) जिल्हा ग्राहक मंच</p>									

टिप :- जिल्हा ग्राहक तक्रार निवारण मंचास अपिल अधिकारीता प्राप्त नाही त्यामुळे याबाबतची माहिती निरंक आहे.

# माहिती व जनसंपर्क

तक्ता १०.३  
जिल्ह्यातील प्रकाशित झालेली वर्तमानपत्रे व नियतकालिके

जिल्हा- नांदेड							संदर्भ वर्ष - २०१३-१४
अ.क्र.	तालुका	दैनिक वर्तमान पत्र आणि नियतकालिक					
		दैनिक	साप्ताहिक	पाक्षिक	मासिक	त्रैमासिक	वार्षिक
१	२	३	४	५	६	७	८
१	माहुर	०	०	०	०	१	०
२	किनवट	०	०	०	०	०	०
३	हिमायत नगर	०	०	०	०	०	०
४	हदगाव	०	०	०	०	०	०
५	अर्धापूर	०	०	०	०	०	०
६	नांदेड	३८	३०	१	२	०	०
७	मुदखेड	०	१	०	०	०	०
८	भोकर	०	०	०	०	०	०
९	उमरी	०	०	०	०	०	०
१०	धर्माबाद	०	०	०	०	०	०
११	बिलोली	०	१	०	०	०	०
१२	नायगांव	०	०	०	०	०	०
१३	लोहा	०	०	०	०	०	०
१४	कंधार	०	२	०	०	०	०
१५	मुखेड	०	०	०	०	०	०
१६	देगलूर	०	१	०	०	०	०
एकुण जिल्हा		३८	३५	१	२	१	०

आधार :- १) अधिक्षक, पुस्तके व प्रकाशने, नांदेड.

तक्ता १०.४

चित्रपट गृहे, व्ही.डी.ओ. केंद्र आणि केबलधारक यांची आकडेवारी

जिल्हा- नांदेड										संदर्भ वर्ष : २०१३-१४
अ.क्र.	तालुका	कायम स्वरुपा		फिरती चित्रपटगृह		व्हाडीआ केंद्र		केबल धारक		वसूल केलेला करमणूक कर (रुपये हजारात)
		संख्या	प्रत्येक खेळा साठी असलेली आसन क्षमता	संख्या	प्रत्येक खेळा साठी असलेली आसन क्षमता	संख्या	प्रत्येक खेळा साठी असलेली आसन क्षमता	केबल चालक संख्या	केबल ग्राहक संख्या	
१	२	३	४	५	६	७	८	९	१०	११
१	माहुर	०	०	०	०	०	०	७	८९०	२.०३
२	किनवट	१	३५२	०	०	२	३०	९	१०१५	६.२६
३	हिमायत नगर	०	०	०	०	२	३०	३	५१०	०.६५
४	हदगाव	१	३६०	०	०	१	३०	७	१३३४	२.२९
५	अर्धापूर	०	०	०	०	०	०	६	७००	०.९२
६	नांदेड	१०	३६५५	०	०	१४	५०	७८	२१४७७	३०७.२६
७	मुदखेड	०	०	०	०	१	३०	५	३२५	०.५
८	भोकर	१	२२९	०	०	०	०	८	८२०	१.९८
९	उमरी	०	०	०	०	०	०	७	२३०	०.६९
१०	धर्माबाद	१	३०९	०	०	३	३०	८	४२८	२.५३
११	बिलोली	०	०	०	०	१	३०	८	६२७	२.३४
१२	नायगांव	०	०	०	०	२	३०	९	५२४	४.३४
१३	लोहा	०	०	०	०	२	३०	७	३१०	२.२१
१४	कंधार	०	०	०	०	३	३०	२	१९०	२.२९
१५	मुखेड	१	३२५	०	०	३	३०	३	१०००	४.७६
१६	देगलूर	२	९४०	०	०	३	३०	९	११२०	४.३१
<b>एकुण जिल्हा</b>		<b>१७</b>	<b>६१७०</b>	<b>०</b>	<b>०</b>	<b>३७</b>	<b>३८०</b>	<b>१७६</b>	<b>३१५००</b>	<b>३४५.४</b>

आधार- जिल्हाधिकारी कार्यालय (करमणूक शाखा), नांदेड

**तक्ता १०.५**  
**लोकसभा व विधानसभा निवडणूकीबाबतची आकडेवारी**

(हजारात)

जिल्हा - नांदेड						संदर्भ वर्ष -	
अ.	मतदारस	एकूण मतदारांची	मतदान केलेल्या मतदारांची संख्या			मतदानाची	
क्र.	घाचे नाव	संख्या	पुरुष	स्त्रिया	एकूण	टक्केवारी	
१	२	३	४	५	६	७	
<b>लोकसभा निवडणूक :</b>							
१	१६ - नांदेड	१४३९	४२१	३५३	७७४	५३.८३	
<b>विधानसभा निवडणूक :</b>							
१	किनवट	२०५	८०	६७	१४७	७१	
२	हदगाव	२३१	८८	७४	१६२	७०	
३	भोकर	२१९	८३	६९	१५२	६९	
४	नांदेड उत्तर	२७६	७५	६२	१३७	४९	
५	नांदेड दक्षिण	२६१	७७	६१	१३८	७५	
६	लोहा	२२०	९२	८१	१७३	७९	
७	नायगांव	२४२	९१	८०	१७१	७१	
८	देगलूर	२५४	८२	७३	१५५	६१	
९	मुखेड	२४२	८४	७६	१६०	६६	
<b>विधानसभा एकूण</b>		<b>२१५०</b>	<b>७५०</b>	<b>६४३</b>	<b>१३९५</b>	<b>६५</b>	

संदर्भ वर्ष - २००९-१०							
पक्षनिहाय मिळालेली मते (संख्या)							
काग्र	राष्ट्रवादी				बहुजन		
स	काँग्रेस				समाज		
आय	पार्टी	भा.ज.प.	शिवसेना	म.न.से.	पार्टी	अपक्ष	इतर पक्ष
८	९	१०	११	१२	१३	१४	१५
<b>लोकसभा निवडणूक</b>							
३४६	-	२७२	-	-	८५	३५	३७
<b>विधानसभा निवडणूक :</b>							
-	७०	५१	-	२	३	३	१७
९७	-	-	५२	१	२	५	४
१२१	-	-	६	-	६	१७	१
६७	-	-	२३	२	११	१८	१५
७१	-	-	५४	-	९	२	१
-	८२	-	७	२	२	८	७२
-	५२	१६	-	-	३	८१	१८
६४	-	-	५८	-	३	२५	३
६६	-	-	१६	-	१	७०	८
<b>४८६</b>	<b>२०४</b>	<b>६७</b>	<b>२१६</b>	<b>७</b>	<b>४०</b>	<b>२२९</b>	<b>१३९</b>
आधार - जिल्हा निवडणूक अधिकारी, जिल्हाधिकारी कार्यालय, नांदेड							



वित्त विभाग

तक्ता १०.६

जिल्ह्यात गोळा करण्यात आलेला कर महसूल

जिल्हा :- नांदेड		रूपये लाखात		
बाब	२०१०-११	२०११-१२	२०१२-१३	
१	२	३	४	
(१) मूल्यवर्धित कर (व्हॅट)				
(२) मुद्रांक व नोंदणी शुल्क	३३१९.३२	४६३४	५०६२	
(३) राज्य उत्पादन शुल्क	४३९.४६	९०४	७५७	
(४) विजेवरील शुल्क	०	०	०	
(५) करमणूक कर, विक्रेय वस्तू व सेवा यांवरील इतर कर व शुल्क	१८०.०५	४६९	६०३	
(६) वाहनांवरील कर	३१२५.५	४२६४	४३२१	
(७) विक्रेय वस्तू व सेवा यांवरील इतर कर व शुल्क	०	०	०	
(७) माल व उतारुंवरील कर	०	०	०	
(८) जमीन महसूल	०	११५७	७७२	
(९) इतर महसूल	०	०	०	
एकूण महसूल	७०६४.३३	११४२८	११५१५	
आधार : जिल्हा कोषागार कार्यालय, नांदेड.				

टिप :- सन २०१३-१४ ची माहिती अप्राप्त असल्याने सन २०१२-१३ ची माहिती देण्यात आलेली आहे

तक्ता १०.७

जिल्ह्यात गोळा करण्यात आलेला मूल्यवर्धित कर महसूल (व्हॅट)

जिल्हा :- नांदेड		रूपये लाखात		
बाब	२०१२-१३		२०१३-१४	
	व्यापारी संख्या	करभरणा केलेली प्रत्यक्ष रक्कम (रुपये लाखात)	व्यापारी संख्या	करभरणा केलेली प्रत्यक्ष रक्कम (रुपये)
१	२	३	४	५
गट (अ) रु. १ कोटी पेक्षा जास्त कर भरणारे व्यापारी	१३	२८१४	२१	४३५८
गट (ब) रु. १ कोटी पेक्षा कमी परंतु रु. १० लाखापेक्षा जास्त कर भरणारे व्यापारी	५५	३११५	४१	११९९
गट (क) रु. १० लाखापेक्षा कमी कर भरणारे व्यापारी	६१०८	५५१४	६२४०	९६३६
गट (ड) नोंदणी केलेले तथापि कर न भरणारे व्यापारी	५६५	-	५१५	-
एकूण	६७४१	११४४३	६८१७	१५१९३
आधार : जिल्हा विक्रीकर कार्यालय, नांदेड				

**तक्ता १०.८**  
**कोषागारात सादर झालेल्या देयकांचे तपशिल**

जिल्हा :- नांदेड						संदर्भ वर्ष :- २०१३-१४	
अ.क्र.	कोषागार /उपकोषागाराचे नाव	एकुण कार्यालयांची संख्या	कोषागारात सादर झालेल्या देयकांची एकूण संख्या	पारित झालेल्या देयकांची संख्या	वर्षभरात खर्ची पडलेली एकूण रक्कम (रुपये हजार)	प्राप्त झालेली एकूण चलने	एकूण जमा रक्कम
१	२	३	४	५	६	७	८
१	माहुर	१४	१४४०	१४०	२३९५७४	२५१४	२२९२२
२	किनवट	४२	३५६२	३५२२	१४२८४३९	१८११८	२३२००५
३	हिमायत नगर	१२	१०४५	१०१४	२०२७३८	५२४४	८०३२९
४	हदगाव	२०	१९९०	१९६६	३००७०९	१२७२०	२०९११२
५	अर्धापूर	९	१०३०	१००२	७५६०८	५६६६	७९४२४
६	नांदेड	१८४	१६३२६	१५२८६	३७४९४३८५	५५२५९	४६६१९८०
७	मुदखेड	८	११०५	१०८५	५८३३५१	१७५४८	१५७९४४
८	भोकर	२२	२०११	१९४२	२८३९७७	७५६८	३०४०७४
९	उमरी	१०	९९५	९७३	२१६७७१	६६०९	४७९७८
१०	धर्माबाद	१३	१२२०	११९७	११२७५३	५७६८	८६५१४
११	बिलोली	१५	१७८०	१७६६	१९०६४९	१२४६४	१७८२५७
१२	नायगांव	१२	१११०	१०५०	१५७६८१	१०९२२	१३९२९२
१३	लोहा	९	१०७०	१०५४	१२८८३४	१३४४०	१७५८८२
१४	कंधार	१७	१६९०	१६७३	१७६८५७	१७९६२	१८१२०९
१५	मुखेड	१२	९०५	८५८	२४८५५६	६२२४	३३९३५६
१६	देगलूर	१९	११७५	११४७	२९१९०१	१४६६८	२२७४८२
एकुण जिल्हा		४१८	३८४५४	३६९४२	४२१३२७८३	२१२६९४	७१२३७६०

आधार :- जिल्हा कोषागार कार्यालय, नांदेड

(उपकोषागार निहाय माहिती देण्यात यावी.)

माहिती व तंत्रज्ञान विभाग

माहिती व तंत्रज्ञान संबधी तपशिल

जिल्हा :- नांदेड					संदर्भ वर्ष :- २०१३-१४	
अ.क्र.	तालुका	एकुण कार्यालयाची संख्या	लॅनशी जोडलेल्या कार्यालयाची संख्या	इंटरनेट सेवा उपलब्ध असलेल्या कार्यालयांची	भूमीअभिलेखाचे संगणिकीकरण झाले आहे काय?	सेतु अंतर्गत पुरविण्यात येणाऱ्या सेवांची संख्या
१	२	३	४	५	६	७
१	माहुर	१	१	१	होय	५७
२	किनवट	२	२	२	होय	५७
३	हिमायत नगर	१	१	१	होय	५७
४	हदगाव	२	२	२	होय	५७
५	अर्धापूर	१	१	१	होय	५७
६	नांदेड	३	३	३	होय	५७
७	मुदखेड	१	१	१	होय	५७
८	भोकर	२	२	२	होय	५७
९	उमरी	१	१	१	होय	५७
१०	धर्माबाद	२	२	२	होय	५७
११	बिलोली	२	२	२	होय	५७
१२	नायगांव	१	१	१	होय	५७
१३	लोहा	१	१	१	होय	५७
१४	कंधार	२	२	२	होय	५७
१५	मुखेड	१	१	१	होय	५७
१६	देगलूर	२	२	२	होय	५७
एकुण जिल्हा		२५	२५	२५	---	---
आधार :- जिल्हाधिकारी कार्यालय एन.आय.सी. विभाग, नांदेड						

# पर्यटन विभाग

तक्ता १०.१०

जिल्हयातील पर्यटन स्थळाच्या विकासाबाबत सदर्यास्थिती

जिल्हा - नांदेड						संदर्भ वर्ष - २०१३-१४	
अ. क्र.	तालुका	पर्यटन स्थळांची वर्गवारी	पर्यटन स्थळांची संख्या	पर्यटन स्थळाच्या ठिकाणी मंजूर विकास कामे			पर्यटन स्थळाच्या ठिकाणी विकास कामावर झालेला खर्च रुपये लाखात
				चालु वर्षाच्या सुरवातीची	नविन मंजूर कामे	एकूण कामे	
१	२	३	४	५	६	७	८
१	माहुर	क वर्ग	१	-	०	०	३३.५५
२	किनवट	क वर्ग	४	-	०	०	२३.७८
३	हिमायतनगर	क वर्ग	७	२	०	२	१५
४	हदगाव	क वर्ग	११	२	०	२	४५.७२
५	अर्धापूर	क वर्ग	७	२	०	२	२९.००
६	नांदेड	क वर्ग	१७	११	०	११	१३१.५२
७	मुदखेड	क वर्ग	२	१	०	१	२०.००
८	भोकर	क वर्ग	४	१	०	१	२०.००
९	उमरी	क वर्ग	३	२	०	२	४०.००
१०	धर्माबाद	क वर्ग	२	६	०	६	७६.९९
११	बिलोली	क वर्ग	५	-	०	०	०.००
१२	नायगांव	क वर्ग	५	१	०	१	२०.००
१३	लोहा	क वर्ग	११	२	०	२	२५.००
१४	कंधार	क वर्ग	२०	८	०	८	६०.००
१५	मुखेड	क वर्ग	३	३	०	३	७०.००
१६	देगलूर	क वर्ग	८	-	०	०	०.००
<b>एकूण जिल्हा</b>			<b>११०</b>	<b>४१</b>	<b>०</b>	<b>४१</b>	<b>६१०.५६</b>

आधार : जिल्हा नियोजन अधिकारी / आधार - महाराष्ट्र पर्यटन विकास महामंडळ.

तक्ता १०.११

जिल्हयातील पर्यटन स्थळांच्या ठिकाणी असलेल्या सुविधा

जिल्हा:- नांदेड					संदर्भ वर्ष - २०१३-१४			
अ. क्र.	तालुका	पर्यटन स्थळांची वर्गवारी	पर्यटन स्थळांची संख्या	त्यापैकी सांस्कृतिक वारसा असलेल्या पर्यटन स्थळांची संख्या	पर्यटन स्थळांचे येथे राहण्याची सुविधा असलेली हॉटेल्स			
					महाराष्ट्र पर्यटन विकास महामंडळ	त्यामधील रुमची संख्या	खाजगी हॉटेल्सची संख्या	त्यामधील रुमची संख्या
१	२	३	४	५	६	७	८	९
१	माहुर	क वर्ग	१	१	१	-	-	-
२	किनवट	क वर्ग	४	२	-	-	-	-
३	हिमायत नगर	क वर्ग	७	०	-	-	-	-
४	हदगाव	क वर्ग	११	१	-	-	-	-
५	अर्धापूर	क वर्ग	७	-	-	-	-	-
६	नांदेड	क वर्ग	१७	१	-	-	-	-
७	मुदखेड	क वर्ग	२	-	-	-	-	-
८	भोकर	क वर्ग	४	-	-	-	-	-
९	उमरी	क वर्ग	३	-	-	-	-	-
१०	धर्माबाद	क वर्ग	२	-	-	-	-	-
११	बिलोली	क वर्ग	५	१	-	-	-	-
१२	नायगांव	क वर्ग	५	-	-	-	-	-
१३	लोहा	क वर्ग	११	१	-	-	-	-
१४	कंधार	क वर्ग	२०	१	-	-	-	-
१५	मुखेड	क वर्ग	३	-	-	-	-	-
१६	देगलूर	क वर्ग	८	१	-	-	-	-
एकुण जिल्हा			११०	९	१	-	-	-





भाग-3  
गणनविषयक आकडेवारी  
जनगणना (लोकसंख्या)

**तक्ता ११.१**  
**लोकसंख्या विषयक निवडक आकडेवारी**  
**नागरी क्षेत्र**

जिल्हा : नांदेड									संदर्भ वर्ष :-२०११	
अ. क्र.	बाब/ तालुका	क्षेत्र चौ.कि.मी. २०११ प्रमाणे	गावांची संख्या	शहरांची संख्या	लोकसंख्या			कुटुंबांची संख्या	लोक संख्येची घनता २०११ प्रमाणे	स्त्री-पुरुष प्रमाण
					एकूण	पुरुष	स्त्रिया			
१	२	३	४	५	६	७	८	९	१०	११
१	माहुर	०	९३	०	०	०	०	०	०	०
२	किनवट	१७.९१	१८९	२	४००५४	२०५२०	१९५३४	८१७१	२५७८	९५१.९४९
३	हिमायत नगर	०	७३	०	०	०	०	०	०	०
४	हदगाव	२.५९	१५४	१	२७४३३	१४०६६	१३३६७	५२१७	२४५९	९५०.३०६
५	अर्धापूर	०	५६	०	०	०	०	०	०	०
६	नांदेड	६७.०६	८५	४	५८१९५९	३०१६३६	२८०३२३	१०८७१४	१६७३९	९२९.३४२
७	मुदखेड	१८.२२	५३	१	२३५१७	१२६४७	१०८७०	३९०२	७५०	८५९.४९२
८	भोकर	१८.८९	८२	१	३२८९९	१७१०४	१५७९५	६२५०	४८५०	९२३.४६८
९	उमरी	३.४७	६६	१	१३५०१	६८६८	६६३३	२५८०	३१२६	९६५.७८३
१०	धर्माबाद	१३.७५	५४	१	३३७४१	१६९१९	१६८२२	६५९६	११५०	९९४.२६७
११	बिलोली	२०.८७	८९	२	२९६८३	१४९८२	१४७०१	५५९५	५४७३	९८१.२४४
१२	नायगांव	०	९१	०	०	०	०	०	०	०
१३	लोहा	२६.९६	१२५	१	२४१२५	१२३३४	११७९१	४४२६	२८८७	९५५.९७५
१४	कंधार	११.०८	१२७	१	२४८४३	१३०४८	११७९५	४४११	२९४६	९०३.९७
१५	मुखेड	३३.१	१५१	१	२७६५०	१४१८४	१३४६६	५०८१	२६४०	९४९.३८
१६	देगलूर	७.४१	११५	१	५४४९३	२७६०७	२६८८६	१०१५०	७९६७	९७३.८८३
<b>एकूण जिल्हा</b>		<b>२४१.३१</b>	<b>१६०३</b>	<b>१७</b>	<b>९१३८९८</b>	<b>४७१९१५</b>	<b>४४१९८३</b>	<b>१७१०९३</b>	<b>१०५२</b>	<b>९३६.५७३</b>

आधार - भारताची जनगणना -२०११

तक्ता ११.२

लोकसंख्या विषयक निवडक आकडेवारी

ग्रामीण क्षेत्र

जिल्हा : नांदेड									
संदर्भ वर्ष : २०११									
अ. क्र.	बाब/ता लुका	क्षेत्र चौ.किमी २०११ प्रमाणे	गावांची संख्या	लोकसंख्या			कुटूंबांची संख्या	लोक संख्येची घनता २०११ प्रमाणे	स्त्री-पुरुष प्रमाण
				एकूण	पुरुष	स्त्रिया			
१	२	३	४	५	६	७	८	९	१०
१	माहुर	५६२.२७	८८	९९९४०	५१४६५	४८४७५	२२१२७	१७८	९४१.९०२
२	किनवट	१५५३.८	१७८	२०७७३२	१०५५६६	१०२१६६	४४०५२	१३४	९६७.७९३
३	हिमायत नगर	५०९.४१	७०	१०९७२७	५६३३२	५३३९५	२२६६९	२१५	९४७.८६३
४	हदगाव	१११५.४	१४८	२३२५५३	१२००८१	११२४७२	४७६११	२०८	९३६.६३४
५	अर्धापूर	२९७.८	५२	१०९३३२	५६५९२	५२७४०	१९७७९	३६७	९३१.९३४
६	नांदेड	३४७.६६	८३	१३७२२९	७१४१३	६५८१६	२५५२३	३९५	९२१.६२५
७	मुदखेड	३१३.१८	५१	९२१७९	४७२३४	४४९४५	१७१०८	२९४	९५१.५३९
८	भोकर	६७८.३३	८०	१०५४१४	५३९६३	५१४५१	२१३११	१५५	९५३.४५
९	उमरी	४३१.९३	६५	८५५१८	४३६४०	४१८७८	१७०००	१९८	९५९.६२४
१०	धर्माबाद	२९३.३८	५१	६३०३५	३१७३३	३१३०२	१२५०८	२१५	९८६.४१८
११	बिलोली	५४२.२७	८३	१४०४७६	७१८१३	६८६६३	२९०८०	१६३	९५६.१३६
१२	नायगांव	५६३.४८	८७	१८२८६८	९३९१३	८८९५५	३८९६९	३२५	९४७.२०६
१३	लोहा	८३५.७३	१२३	२१७७६०	११२३८३	१०५३७७	४२५०७	२४३	९३७.६६
१४	कंधार	८४३.१९	१२५	२२४०२७	११५९०५	१०८१२२	४४१९६	२६६	९३२.८५
१५	मुखेड	१०४७.५	१५१	२६६२३५	१३७६१३	१२८६२२	५३८४८	२५४	९३४.६६५
१६	देगलूर	६८३.९१	१०६	१७३३६९	८८५१४	८४८५५	३५९७३	२५३	९५८.६६२
एकुण जिल्हा		१०६१९.२३	१५४१	२४४७३९४	१२५८१६०	११८९२३४	४९४३४१	२३०	९४५.२१७

आधार - भारताची जनगणना

टीप- भौगोलिक क्षेत्रासाठी माहिती वेगळी असल्याने तालुक्याचा क्षेत्राची बेरीज जिल्ह्याच्या क्षेत्राशी जुळणार नाही .

तक्ता ११.३

जिल्ह्यातील मागासवर्गीयांची लोकसंख्या

जिल्हा : नांदेड			संदर्भ वर्ष : २०११						
अ. क्र.	बाब/ता लुका	मागासवर्गीय लोकसंख्या						मागासवर्गीय लोकसंख्येचे एकूण लोकसंख्येतील प्रमाण	
		अनुसूचित जाती			अनुसूचित जमाती			अ.जा.	अ.ज.
		एकूण	पुरुष	स्त्रिया	एकूण	पुरुष	स्त्रिया		
१	२	३	४	५	६	७	८	९	१०
१	माहुर	८५८५	४३८५	४२००	१४८०६	७४५६	७३५०	८.५९	१४.८१
२	किनवट	२४५६९	१२४४९	१२१२०	७१८९६	३६११२	३५७८४	९.९२	२९.०२
३	हिमायत नगर	१५०६६	७७२३	७३४३	१८५३३	९५१६	९०१७	१३.७३	१६.८९
४	हदगाव	५६३६१	२८९१४	२७४४७	३०३४७	१५६७४	१४६७३	२१.६८	११.६७
५	अर्धापूर	१९९७६	१०४०१	९५७५	३९१५	२०४७	१८६८	१८.२७	३.५८
६	नांदेड	१४५६७६	७५१०२	७०५७४	१४७८६	७७१३	७०७३	२०.२६	२.०६
७	मुदखेड	१९९६१	१०१८६	९७७५	४८९३	२५५९	२३३४	१७.२५	४.२३
८	भोकर	२१९६८	११२०१	१०७६७	२६१८६	१३५३५	१२६५१	१५.८८	१८.९३
९	उमरी	२०३५४	१०३६०	९९९४	९४३२	४८४१	४५९१	२०.५६	९.५३
१०	धर्माबाद	१८७९४	९३९५	९३९९	१४४९७	७२३०	७२६७	१९.४२	१४.९८
११	बिलोली	३६३२३	१८५९०	१७७३३	१६५७२	८५६८	८००४	२१.३५	९.७४
१२	नायगांव	४०७१८	२०९२१	१९७९७	९५९६	४९२१	४६७५	२२.२७	५.२५
१३	लोहा	४१६०४	२१४१७	२०१८७	३८२१	२०१२	१८०९	१७.२०	१.५८
१४	कंधार	५२७९५	२७२०१	२५५९४	७३१४	३८३६	३४७८	२१.२१	२.९४
१५	मुखेड	६५५४२	३३८४९	३१६९३	१८७२७	९४७८	९२४९	२२.३०	६.३७
१६	देगलूर	५२१११	२६७०३	२५४८८	१६३७४	८३९४	७९८०	२२.९०	७.१९
एकुण जिल्हा		६४०४८३	३२८७९७	३११६८६	२८१६९५	१४३८९२	१३७८०३	१९.०५	८.३८

**तक्ता ११.४**  
**लोकसंख्या आणि वृद्धिदर**

जिल्हा : नांदेड										संदर्भ वर्ष : २०११		
जन गणना वर्ष	ग्रामीण/ नागरी	लोकसंख्या					दशवार्षिक वृद्धीदर			वार्षिक चक्रवाढ वृद्धीदर		
		एकूण	पुरुष	स्त्रिया	अनु सूचित जाती	अनु सूचित जमाती	सर्व	अनु सूचित जाती	अनु सूचित जमाती	सर्व	अनु सूचित जाती	अनु सूचित जमाती
							साधारण			साधारण		
१	२	३	४	५	६	७	८	९	१०	११	१२	१३
१९६१	एकूण	१०८०	५४८	५३२	-	-	२२.१७	-	-	२	-	-
	ग्रामीण	९२४	४६७	४५७	-	-	२४.०३	-	-	२.१५	-	-
	नागरी	१५६	८१	७५	-	-	१२.२३	-	-	१.१५	-	-
१९७१	एकूण	१३९८	७१५	६८३	-	-	२९.४४	-	-	२.२९	-	-
	ग्रामीण	११७०	५९५	५७५	-	-	२६.६२	-	-	२.२६	-	-
	नागरी	२२८	१२०	१०८	-	-	४६.१५	-	-	२.४७	-	-
१९८१	एकूण	१७५०	८९३	८५७	-	-	२५.१८	-	-	२.२८	-	-
	ग्रामीण	१४२२	७२२	७००	-	-	२१.५४	-	-	२.१५	-	-
	नागरी	३२८	१७१	१५७	-	-	४३.८६	-	-	२.८६	-	-
१९९१	एकूण	२३३१	११९८	११३३	४२३	२७६	३३.२	-	-	२.४२	-	-
	ग्रामीण	१८२४	९३३	८९१	३५१	२५०	२८.२७	-	-	२.२४	-	-
	नागरी	५०७	२६५	२४२	७२	२६	५४.५७	-	-	३.२४	-	-
२००१	एकूण	२८७६	१४८१	१३९४	४९८	२५३	२३.३८	११.७	९.१६	२.३६	-	-
	ग्रामीण	२१८७	११२३	१०६३	४०६	२२३	१९.९	८.६४	११.२	२.१५	-	-
	नागरी	६८९	३५७	३३१	९२	३०	३५.८९	७.८२	८.६	३.२	-	-
२०११	एकूण	३३६१	१७३०	१६३१	६४०	२८२	१६.८६	२८.६	११.१	१.५७	२.५४	१.०५
	ग्रामीण	२४४७	१२५८	११८९	४७३	२४२	११.८९	१६.६	८.४६	१.१३	१.५४	०.८१
	नागरी	९१४	४७२	४४२	१६७	४०	३२.६२	८१.३	३०	२.८६	६.१३	२.६६

आधार - भारताची जनगणना २०११

तक्ता ११.५

शहरांची वर्गवारी आणि त्यांची लोकसंख्या

जिल्हा : नांदेड			संदर्भ वर्ष : २०११			
अ. क्र.	शहराचे नाव	शहराचे वर्गीकरण	लोकसंख्या			लोकसंख्या वाढीचा दशवार्षिक वृद्धीदर
			एकूण	पुरुष	स्त्रिया	
१	२	३	४	५	६	७
१	किनवट	क वर्ग न.पा.	४००५४	२०५२०	१९५३४	६१.००
२	हदगांव	क वर्ग न.पा.	२७४३३	१४०६६	१३३६७	१७.५४
३	नांदेड	क वर्ग म.न.पा.	५८१९५९	३०१६३६	२८०३२३	३२.७४
४	मुदखेड	क वर्ग न.पा.	२३५१७	१२६४७	१०८७०	२५.७५
५	भोकर	क वर्ग न.पा.	३२८९९	१७१०४	१५७९५	--
६	उमरी	क वर्ग न.पा.	१३५०१	६८६८	६६३३	२१.०७
७	धर्माबाद	क वर्ग न.पा.	३३७४१	१६९१९	१६८२२	१२.६५
८	बिलोली	क वर्ग न.पा.	१४९२३	७५६९	७३५४	११.०९
९	कुंडलवाडी	क वर्ग न.पा.	१४७६०	७४१३	७३४७	२.९७
१०	लोहा	क वर्ग न.पा.	२४१२५	१२३३४	११७९१	१९.७३
११	कंधार	क वर्ग न.पा.	२४८४३	१३०४८	११७९५	१९.५९
१२	मुखेड	क वर्ग न.पा.	२७६५०	१४१८४	१३४६६	६.६२
१३	देगलूर	ब वर्ग न.पा.	५४४९३	२७६०७	२६८८६	१३.४६
<b>एकूण नागरी</b>			<b>९१३८९८</b>	<b>४७१९१५</b>	<b>४४१९८३</b>	<b>३२.६२</b>

आधार - भारताची जनगणना

तक्ता ११.६

मुख्य व सीमांतिक काम करणाऱ्यांचे उद्योग गटनिहाय वर्गीकरण

जिल्हा:- नांदेड							संदर्भ वर्ष - २०११	
अ. क्र.	बाब/ तालुका	मुख्य काम करणारे					सिमांतिक काम करणारे	
		शेतकरी	शेतमजूर	वस्तूनिर्माण, सेवा दुरुस्त्या व घरघुती उद्योग	इतर काम करणारे	एकूण	शेतकरी	शेतमजूर
१	२	३	४	५	६	७	८	९
१	माहुर	१८२०७	२२१३४	३९०	४७५४	४५४८५	१००५	४८१२
२	किनवट	३९७५१	५१३४९	१३४७	१६७८४	१०९२३१	१७५३	७५९४
३	हिमायत नगर	१८७०५	२४७०१	५२९	५१८६	४९१२१	९९०	२५०८
४	हदगाव	४५८०६	५१०९०	११३६	१३२७६	१११३०८	२३२७	७९८२
५	अर्धापूर	१५३६३	१६८८१	७८०	९२५१	४२२७५	११७८	२२०२
६	नांदेड	२२२९३	२३८०९	५७०३	१५७४८२	२०९२८७	१६९९	३७३१
७	मुदखेड	१७६९५	१७९१७	८२१	९०७५	४५५०८	१३८०	३३८५
८	भोकर	२५५३४	२२६५१	६९५	९८११	५८६९१	१०६८	३३५२
९	उमरी	१९१४५	१९७६५	६३०	६०१४	४५५५४	१५८१	२९४६
१०	धर्माबाद	१३२४३	१७१७०	११२१	१००१०	४१५४४	१३५५	३०२६
११	बिलोली	२१३२०	४१०६९	१२३५	१०३७०	७३९९४	१५४३	६३११
१२	नायगांव	२५७०२	३६५४४	१७३२	११७७१	७५७४९	२५४५	८२९३
१३	लोहा	४००२३	४१६३९	१८३०	१५४५२	९८९४४	३५६५	७३४०
१४	कंधार	३५७७८	४५०८१	१४४७	१९२९२	१०१५९८	३४०४	७४८७
१५	मुखेड	३५२४८	६१५२३	२७६४	१९५५१	११९०८६	३६९०	१३६७४
१६	देगलूर	२३०१३	४६२६५	१२८८	१९८५०	९०४१६	१९१४	८१६४
एकूण जिल्हा		४१६८२६	५३९५८८	२३४४८	३३७९२९	१३१७७९१	३०९९७	९२८०७



सिमांतिक काम करणारे			काम करणाऱ्याचे वर्गीकरण			
वस्तूनिर्माण, सेवा दुरुस्त्या व घरघुती उद्योग	इतर काम करणारे	एकूण	मुख्य व सिमांतिक काम करणारे एकूण	काम करणाऱ्यांची एकूण लोकसंख्येशी टक्केवारी	एकूण काम न करणारे	काम न करणाऱ्यांची एकूण लोकसंख्येशी टक्केवारी
१०	११	१२	१३	१४	१५	१६
१०८	७०७	६६३२	५२११७	५२.१५	४७८२३	४७.८५
३५२	२०६८	११७६७	१२०९९८	४८.८३	१२६७८८	५१.१७
६४	४७४	४०३६	५३१५७	४८.४४	५६५७०	५१.५६
२०६	१६०८	१२१२३	१२३४३१	४७.४८	१३६५५५	५२.५२
१४१	१७५०	५२७१	४७५४६	४३.४९	६१७८६	५६.५१
१५६८	२१४१०	२८४०८	२३७६९५	३३.०५	४८१४९३	६६.९५
१४९	१३३३	६२४७	५१७५५	४४.७३	६३९४१	५५.२७
२५४	९६८	५६४२	६४३३३	४६.५१	७३९८०	५३.४९
११३	७३७	५३७७	५०९३१	५१.४४	४८०८८	४८.५६
१७२	१०४३	५५९६	४७१४०	४८.७१	४९६३६	५१.२९
२९०	१२३७	९३८१	८३३७५	४९.००	८६७८४	५१.००
३२२	२०५१	१३२११	८८९६०	४८.६५	९३९०८	५१.३५
३२४	१९३४	१३१६३	११२१०७	४६.३५	१२९७७८	५३.६५
३७५	२८९४	१४१६०	११५७५८	४६.५१	१३३११२	५३.४९
८७६	३७१६	२१९५६	१४१०४२	४७.९९	१५२८४३	५२.०१
३९६	२७१८	१३१९२	१०३६०८	४५.४७	१२४२५४	५४.५३
५७१०	४६६४८	१७६१६२	१४९३९५३	४४.४५	१८६७३३९	५५.५५

आधार - भारताची जनगणना - २०११

तक्ता क्रमांक - ११.७

धर्म व वयोगटानुसार लोकसंख्या

जिल्हा - नांदेड					संदर्भ वर्ष : २०११
अ.क्र.	बाब	एकूण	ग्रामीण	नागरी	
१	२	३	४	५	
<b>धमोनुसार (आकडे ००)</b>					
१	बौध्द	३५४१८९	२३०४०९	१२३७८०	
२	ख्रिश्चन	३९०२	१८३८	२०६४	
३	हिंदू	२५०१७४१	२०१६३०५	४८५४३६	
४	जैन	५०४९	१२८९	३७६०	
५	मुस्लिम	४७१९५१	१८६३७७	२८५५७४	
६	शीख	१३५४०	२०३७	११५०३	
७	इतर	१०९२०	५८२९	५०९१	
	<b>सर्व धर्म (एकूण)</b>	<b>३३६१२९२</b>	<b>२४४४०८४</b>	<b>९१७२०८</b>	
<b>वयोगटानुसार (वर्ष)</b>					<b>संदर्भ वर्ष</b>
<b>: २०११</b>					
१	० - ९	६६५६०६	४९१६३७	१७३९६९	
२	१० - १४	३७४७७६	२७५०२६	९९७५०	
३	१५ - १९	३५७०४४	२५८६९६	९८३४८	
४	२० - २४	३२८७७२	२३२९६६	९५८०६	
५	२५ - २९	२८२११६	१९९५७२	८२५४४	
६	३० - ३४	२४६२२८	१७५९५५	७०२७३	
७	३५ - ३९	२२६९३६	१६२०४४	६४८९२	
८	४० - ४४	१८८९७१	१३५८२३	५३१४८	
९	४५ - ४९	१४७०००	१०५२१२	४१७८८	
१०	५० - ५१	११९१०५	८५४५१	३३६५४	
११	५५ - ५९	९५४९६	७०१४०	२५३५६	
१२	६० - ६४	११२८५८	८६७९३	२६०६५	
१३	६५ - ६९	८८४२४	६८८७८	१९५४६	
१४	७० - ७४	५९९९६	४६५९६	१३४००	
१५	७५ - ७९	२५२५८	१९५८५	५६७३	
१६	८० वर्षावरील	४२७०६	३३०२०	९६८६	
१७	वय अनिर्देशित				
	<b>सर्व वयोगट (एकूण)</b>	<b>३३६१२९२</b>	<b>२४४७३९४</b>	<b>९१३८९८</b>	
आधार - भारताचा जनगणना					

# कृषी गणना

**तक्ता ११.८**  
**वहिली धारणेचा प्रकार आणि क्षेत्रफळ गटानुसार वर्गीकरण**

जिल्हा- नांदेड		संदर्भ वर्ष - २०१०-११								
अ. क्र.	बाब	क्षेत्रफळ गट हेक्टर (आकार वर्ग)								
		०.० ते ०.५	०.५ ते १.०	१.० ते २	२.० ते ५	५.० ते १०.०	१०.० ते २०.०	२०.० व अधिक	एकूण	
१	२	३	४	५	६	७	८	९	१०	
१	वैयक्तिक धारण	संख्या	९५८२०	१५२७८५	२१०९९५	११०३४४	१०२२३	९१९	१०५	५८११९१
		क्षेत्रफळ	२९८८७.९१	११२७००.८१	२९७४८४.५४	३०२९९३.६	६५५५२.४	११४५६.१	३४७०.९१	८२३५४६.३१
२	संयुक्त धारण	संख्या	२८८	१८९	१९८	१००	१९	५	०	७९९
		क्षेत्रफळ	८७.०८	१३३.९७	२७७.५६	२८४.०७	१२३.५७	६५.८९	०	९७२.१४
३	संस्था धारण	संख्या	१३	१७	३९	५८	४४	१८	२१	२१०
		क्षेत्रफळ	३.५१	११.९३	५५.३५	१९१.५५	३०४.३१	२४८.५२	१६३४.५	२४४९.६७
४	एकूण धारण	संख्या	९६१२१	१५२९९१	२११२३२	११०५०२	१०२८६	९४२	१२६	५८२२००
		क्षेत्रफळ	२९९७८.५	११२८४६.७१	२९७८१७.४५	३०३४६९.२२	६५९८०.३	११७७०.५	५१०५.४१	८२६९६८.१२
५	पूर्णपणे ओलिताखालील धारण	संख्या								उपलब्ध नाही
		क्षेत्रफळ								
६	पूर्णपणे जिराईत धारण	संख्या								उपलब्ध नाही
		क्षेत्रफळ								
७	अंशतः ओलिताखालील धारण	संख्या								उपलब्ध नाही
		क्षेत्रफळ								
८	एकूण पिकाखालील क्षेत्र	ओलिता								उपलब्ध नाही
		खालील जिराईत								उपलब्ध नाही
		एकूण	३७५१९.०३	१३७७४६.४८	३५४४२३.३९	३५०००४.५४	७१७८०	१२२९५.९	४१२५.६९	९६७८९५.०४

आधार - कृषि गणना

# पशु गणना

तक्ता ११.१(अ)

जिल्ह्यातील एकूण पशुधन

जिल्हा - नांदेड		संदर्भ वर्ष - २००७		
अ. क्र.	तालुका	विदेशी /संकरित गाई व बैल		
		अडीच /तीन वर्षावरील गाई	अडीच /तीन वर्षावरील बैल	अडीच /तीन वर्षा खालील वासरे
१	२	३	४	५
१	माहुर	७	०	९
२	किनवट	२५०	६३	१११
३	हिमायतनगर	१२९	२५	५७
४	हदगाव	२७७२	४४	१८४२
५	अर्धापूर	१५०६	३१८	७४४
६	नांदेड	५७५	३९	४०२
७	मुदखेड	२७९७	५०६	१७६३
८	भोकर	१८१	५	१४२
९	उमरी	७६४	२३	५७६
१०	धर्माबाद	२१४	१०	१२६
११	बिलोली	१६०	२३	९४
१२	नायगांव	५९८	१९	४७०
१३	लोहा	१३१८	१२९	९३१
१४	कंधार	१८२	२४	११२
१५	मुखेड	३२१	१५	१४५
१६	देगलूर	२९९	२३	१७९
एकूण जिल्हा		१२०७३	१२६६	७७०३

आधार - पशुगणना २००७ (अस्थायी)

तक्ता ११.१(ब)

जिल्ह्यातील एकूण पशुधन

जिल्हा - नांदेड		संदर्भ वर्ष - २००७		
अ. क्र.	तालुका	देशी /संकरित गाई व बैल		
		अडीच /तीन वर्षावरील गाई	अडीच /तीन वर्षावरील बैल	अडीच /तीन वर्षा खालील वासरे
१	२	३	४	५
१	माहुर	२८१९९	१२१०६	८८६७
२	किनवट	६१९७८	२६२५३	२१९७८
३	हिमायतनगर	२३७९५	११६०७	८१८४
४	हदगाव	५६४७६	२८८६८	१६४२१
५	अर्धापूर	१८२९२	९३७९	४५०६
६	नांदेड	२३३८५	१२४०३	६४४८
७	मुदखेड	२०८९९	८१३४	६२५६
८	भोकर	२८७९१	१४२३२	९५८१
९	उमरी	२५९५४	१०४१८	१०२०२
१०	धर्माबाद	१६२७८	८५०९	४५८४
११	बिलोली	२९३७१	१०२६७	१०६८९
१२	नायगांव	४०१०३	१४२४९	१५७९८
१३	लोहा	५०८२८	१६९०६	१४४२२
१४	कंधार	४९४२८	१४४०९	१८६१२
१५	मुखेड	४८०६९	१६०४५	१८९४८
१६	देगलूर	२९४०७	१२३८०	८३९२
एकूण जिल्हा		५५१२५३	२२६१६५	१८३८८८
आधार - पशुगणना २००७ (अस्थायी)				

**तक्ता ११.१(क)**  
**जिल्ह्यातील एकूण पशुधन**

जिल्हा - नांदेड			संदर्भ वर्ष - २००७	
अ. क्र.	तालुका	म्हशी / रेडे		
		तीन वर्षावरील रेडे	तीन वर्षावरील म्हशी	तीन वर्षा खालील वासरे
१	२	३	४	५
१	माहुर	१४७	३०७६	१५७७
२	किनवट	१५१	७९४२	४४९४
३	हिमायतनगर	११२	३४९३	२०२४
४	हदगाव	१६७	११०२६	६६२०
५	अर्धापूर	६६	६७२४	४१२९
६	नांदेड	२६३	१७३६४	१०७००
७	मुदखेड	१४७	७८८४	५५३४
८	भोकर	७१	६५१९	४१०२
९	उमरी	१०६	१७१८	४७८५
१०	धर्माबाद	२३	४११२	१९३३
११	बिलोली	११८	७७३३	४९४४
१२	नायगांव	१४४	११९९१	८४४२
१३	लोहा	३३५	२२०१८	१३६८८
१४	कंधार	१६१	२१७४७	१४६५७
१५	मुखेड	२८४	३९७७८	१२९०८
१६	देगलूर	६६	१२७८३	७४०९
<b>एकुण जिल्हा</b>		<b>२३६१</b>	<b>१८५९०८</b>	<b>१०७९४६</b>
आधार - पशुगणना २००७ (अस्थायी)				



तक्ता ११.१(ड)

जिल्ह्यातील एकूण पशुधन (इतर पशु)

जिल्हा - नांदेड								संदर्भ वर्ष - २००७	
अ. क्र.	तालुका	मेंढया	बकऱ्या	घोडे व शिंगरे	गाढवे	इतर पशुधन	एकूण पशुधन	एकूण कोंबडया	एकूण कुक्कुट पक्षी
१	२	३	४	५	६	७	८	९	१०
१	माहुर	२९	२२८४०	०	६२	१५९१	७२९२४	१७०६१	१७०६१
२	किनवट	२७२३	४१३६२	१	३५	३६६८	१६२५६५	३७८६८	३७८६८
३	हिमायत नगर	४४१	१५०२४	५	१७	३४०७	५६९११	१८५२५	१८५२५
४	हदगाव	७६	३९४८१	७	१२६	५४५७	१०९८५४	३००४३	३००४३
५	अर्धापूर	१९८०	८६६२	७	८९	२२९३	६१८०७	१०५१७	१०५१७
६	नांदेड	१२४०	२४९९९	४८	६५६	८२३६	११७१२६	३२२६२	३२२६२
७	मुदखेड	८०४	१०७३७	१६	६२	२९०७	७९७३१	८४६५	८४६५
८	भोकर	५८१	२१९२२	३	०	४९१४	६७८११	२४६०९	२४६०९
९	उमरी	२३२४	२१३३०	६	२९	३५७०	८५५५८	१३७७१	१३७७१
१०	धर्माबाद	३६७२	८६४९	०	१५०	१३७२	९०४११	१२४३३	१२४३३
११	बिलोली	१२४९२	१७४२०	१३	१०९६	१८४५	१२८०९४	५८३३८	५८३३८
१२	नायगांव	३१८२	२५५६४	९	१५३५	१४४१	१३८८४४	२९३५५	२९३५५
१३	लोहा	५१७८	२९९३५	११	२६६	४६२३	१६१४९४	३१४२५	३१४२५
१४	कंधार	१८८३	३३०२५	८	८९७	५२६४	१२८१३९	२६००९	२६००९
१५	मुखेड	३५९४	३३२२९	१०	२८४६	४८६१	२०७१९३	३४४८३	३४४८३
१६	देगलूर	१२८१६	२४५८२	४०	२५१३	४५२०	११५४०९	१०५९२८	१०५९२८
एकूण जिल्हा		५३०१५	३७८७६१	१८४	१०३७९	५९९६९	१७८३८७१	४९१०९२	४९१०९२

आधार - पशुगणना २००७ (अस्थायी)

तक्ता ११.१०

कृषि अवजारे

जिल्हा - नांदेड									संदर्भ वर्ष : २००३
(परिमाण - संख्या)									
अ. क्र.	तालुका	नांगरांची संख्या		बैल गाडयांची संख्या	उसाचे चरक		ओलितासाठी		ट्रॅक्टर संख्या
		लाकडी	लोखंडी		शक्तीवर चालणारे	बैल मदतीने चालणारे	तेलावर चालणारे पंप	विद्युत् पंप	
१	२	३	४	५	६	७	८	९	१०
१	माहुर	३७८९	१४८०	२३६९	५	११	११५	१२३८	१०३
२	किनवट	६९२६	२३७५	५६५२	२०	३५	२५४	२२१४	३२
३	हिमायत नगर	३६४०	५८७	३०१९	०	७	२४३	१६७१	६८
४	हदगाव	७९३५	२५०६	७१४१	२	३५	२२७	४२५४	१५३
५	अर्धापूर	६५५३	३९५४	३२३९	०	८	२	३६०७	२८१
६	नांदेड	२८६२	११८८	२११४	९	०	५	२३२१	४०
७	मुदखेड	२६१८	१२९४	१४३८	२	१९	५५	२९१७	७३
८	भोकर	६५९८	६१८	३९२६	०	०	२५९	२८३२	६३
९	उमरी	३८९३	४२८	२३९९	०	०	१७	९७१	१
१०	धर्माबाद	६५२५	३७९	२०२४	०	०	२६४	१००	८९
११	बिलोली	३०५८	९९६	२९१९	०	०	९१	८३०	४६
१२	नायगांव	७०७८	४१०	१९५२	०	३५	०	२०१५	१०३
१३	लोहा	८८५३	१५०३	३६४७	०	१६५	१०७	३४६७	१५४
१४	कंधार	४२९३	२०४	९४८	३७	४२	४	११५५	३२
१५	मुखेड	५५५७	४६४	१४४८	१	१७	१६	१४३७	१
१६	देगलूर	४४३९	५७	१५०४	०	०	१०	४७०	२१
एकुण जिल्हा		८४६१७	१८४४३	४५७३९	७६	३७४	१६६९	३१४९९	१२६०

आधार - कृषी गणना

# आर्थिक गणना

तक्ता क्रमांक ११.११  
कृषी व बिगर-कृषी उद्योग

जिल्हा - नांदेड							संदर्भ वर्ष : २००५			
अ. क्र.	बाब	* कृषी उद्योग			बिगर-कृषी			कृषी व बिगर-कृषी एकूण		
		ग्रामीण	नागरी	एकूण	ग्रामीण	नागरी	एकूण	ग्रामीण	नागरी	एकूण
१	२	३	४	५	६	७	८	९	१०	११
१	उद्योगांची संख्या									
	१.१स्व कार्यरत उद्योग**	१७०१	१३१	१८३२	३१९४८	१८६९२	५०६४०	३३६४९	१८८२३	५२४७२
	१.२ आस्थापना***	२६३	१२१	३८४	१५१३०	१४१९२	२९३२२	१५३९३	१४३१३	२९७०६
	१.३ एकूण	१९६४	२५२	२२१६	४७०७८	३२८८४	७९९६२	४९०४२	३३१३६	८२१७८
२	मालकीच्या प्रकारानुसार उद्योग									
	२.१ सहकारी	९	१	१०	२२६	२४८	४७४	२३५	२४९	४८४
	२.२ सार्वजनिक	५७	३	६०	७९७०	१३१५	९२८५	८०२७	१३१८	९३४५
	२.३ खाजगी	१८९८	२४८	२१४६	३८८८२	३१३२१	७०२०३	४०७८०	३१५६९	७२३४९
३	मालकाचा विशेष सामाजिक गट (एकूण संस्थांची टक्केवारी)									
	३.१ अनुसूचित जाती	१७	६.३५	१५.६१	५.९८	४.७६	५.४८	६.४१	४.७७	५.७५
	३.२ अनुसूचित जमाती	१०	१९.०५	११.०१	३.८	३.२५	३.५७	४.०६	३.३७	३.७७
४	जागीरहित कार्यावित्त असलेल्या उद्योगांची एकूणशी टक्केवारी	३७	५९.१३	३९.४९	१०.८८	१६.८	१३.३१	११.९२	१७.१३	१४.०२
५	शक्तीवर चालणा-या उद्योगाची एकूण उद्योगांशी टक्केवारी	१.९	६.३५	२.४४	१०.६७	१६.७	१३.१४	१०.३२	१६.६१	१२.८६
६	सर्वसाधारणपणे काम करणा-या कामगारांची संख्या									
	६.१ एकूण कामगार	२५३१	४७१	३००२	७६७६६	८९३८९	१६६०९५	७९२३७	८१८६०	१६९०९७
	६.२ वेतनावर काम करणारे कामगार	४५२	१८७	६३९	३६७९७	५४१८८	९०९७९	३७२४३	५४३७५	९१६१८
	६.३ वेतनावरील कामगारांची एकूण कामगारांशी टक्केवारी	१८	३९.७	२१.२९	४७.९६	६०.६	५४.७८	४७	६०.५१	५४.१८
	६.४ कामगारांची प्रति उद्योग सरासरी संख्या	१.३	१.८७	१.३५	१.६३	२.७२	२.०८	१.६२	२.७१	२.०६

टीप :- \*कृषी उत्पादना व मळे वगळून कृषी संबंधित उद्योग, \*\* पगारावर एकही कर्मचारी नसलेले उद्योग

\*\*\*ज्या उद्योगात कमीतकमी एकतरी व्यक्ती पगारावर काम करते असे उद्योग

आधार :- अर्थ व सांख्यिकी संचालनालय, महाराष्ट्र शासन, मुंबई (आर्थिक गणना-२००५)

तक्ता ११.१२

प्रमुख उद्योग गटानुसार उद्योगांची आणि नियमित काम करणा-या कामगारांची संख्या

जिल्हा - नांदेड			संदर्भ: आर्थिक गणना, २००५					
अ. क्र.	उद्योग गट संकेतां	उद्योग गट	ग्रामीण		नागरी		एकूण	
			उद्योग	कामगार	उद्योग	कामगार	उद्योग	कामगार
१	२	३	४	५	६	७	८	९
१	१	कृषी	१९६४	२५३१	२५२	४७१	२२१६	३००२
२	२	खानज उत्पादन व खाणकाम	१६९	३४३	६७	१९९	२३६	५४२
३	३	वस्तुनिर्माण	८३१९	१२११०	४७७०	१०३१२	१३०८९	२२४२२
४	४	वाज, गस आणि पाणी पुरवठा	१०७	१६१	३०	१२०	१३७	१८१
५	५	बांधकाम	१४७८	१९२१	४१३	९१५	१८९१	२८३६
६	६	विक्री, देखभाल व दुरुस्ती	-	-	-	-	-	-
७	७	घाऊक व्यापार	२८१५	७६९	१७४९	३४७८	४५६४	४२४७
८	८	किरकोळ व्यापार	१७२०२	३७४३	१६०२३	२६२४८	३३२२५	२९९९१
९	९	उपाहारगृह आणि हॉटेल्स	१६८१	२१९१३	१६६३	४७३४	३३४४	२६६४७
१०	१०	वाहतूक व साठवण आणि	१६३८	३१७९	७९७	४०३०	२४३५	७२०९
११	११	दळणवळण	६५२	१९५६	९८९	१६५२	१६४१	३६०८
१२	१२	वित्तीय इंटरमेशीन	१२९१	११८७	१७८५	२९०९	३०७६	४०९६
१३	१३	स्थावर मालमत्ता आणि गुंतवणूक	-	-	-	-	-	-
१४	१४	सार्वजनिक प्रशासन आणि	-	-	-	-	-	-
१५	१५	शैक्षणिक	-	-	-	-	-	-
१६	१६	आरोग्य आणि सांस्कृतिक कार्य	-	-	-	-	-	-
१७	१७	सामुहिक, सामाजिक व	५८९२	९७४	२३१७	१४२२४	८२०९	१५१९८
१८	१८	इतर सेवा	५८३४	२३७०७	२२८१	२४७६१	८११५	४८४६८
१९	१९	बिगर- कृषी उद्योग गट (एकूण)	४७०७८	७६७०६	३२८८४	८९३८९	७९९६२	१६६०९५
२०	२०	कृषी व बिगर- कृषी उद्योग गट	४९०४२	७९२३७	३३१३६	८९८६०	८२१७८	१६९०९७

आधार :- अर्थ व सांख्यिकी संचालनालय, महाराष्ट्र शासन, मुंबई

तक्ता ११.१३

महत्त्वाच्या उद्योग गटानुसार कृषी व बिगर - कृषी आस्थापनांची व त्यातील कामगारांची संख्या

जिल्हा - नांदेड						संदर्भ: आर्थिक गणना, २००५		
अ. क्र.	उद्योग गट संकेतां	उद्योग गट	आस्थापना			आस्थापनेवरील कामगार		
			ग्रामीण	नागरी	एकूण	ग्रामीण	नागरी	एकूण
१	२	३	४	५	६	७	८	९
१	१	कृषी	२६३	१२१	३८४	४५२	१८७	६३९
२	२	खाणकाम व दगडकाम	४०	१९	५९	१३०	१२०	२५०
३	३	वस्तुनिर्माण	१२८२	२०४१	३३२३	३६६८	४९५८	८६२६
४	४	बीज, गॅस व पाणी पुरवठा	९०	२५	११५	१३३	१०४	२३७
५	५	बांधकाम	२३५	१९३	४२८	३७७	४९२	८६९
६	६	घाऊक व्यापार	५७९	८३४	१४१३	९५६	१५२३	२४७९
७	७	किरकोळ व्यापार	३६३५	६०७२	९७०७	५७८१	११८४९	१७६३०
८	८	उपाहारगृहे व हॉटेल्स	६७८	१०५५	१७३३	१३६०	२७१६	४०७६
९	९	वाहतूक साठवण व गोदाम विषयक	२९६	२४२	५३८	४४७	३२४१	३६८८
१०	११	दळणवळण	२५५	२५९	५१४	७३५	६६७	१४०२
११	१२	वित्तीय, विमा, स्थावर मालमत्ता आणि व्यावसायिक सेवा	४६९	८०५	१२७४	११८७	३२३२	४४१९
१२	१३	सामुहिक, सामाजिक व व्यक्तिगत सेवा	२५६७	९२१	३४८८	३११८	२११२	५२३०
१३	१४	इतर	५००४	१७२६	६७३०	१८८९९	२३१७४	४२०७३
<b>एकूण</b>			<b>१५३९३</b>	<b>१४३१३</b>	<b>२९७०६</b>	<b>३७२४३</b>	<b>५४३७५</b>	<b>९१६१८</b>

आधार :- अर्थ व सांख्यिकी संचालनालय, महाराष्ट्र शासन, मुंबई.

