




जिल्हा सामाजिक व आर्थिक समालोचन - 2017

जिल्हा - सिंधुदुर्ग



जिल्हा सांख्यिकी कार्यालय, सिंधुदुर्ग
अर्थ व सांख्यिकी संचालनालय, नियोजन विभाग, महाराष्ट्र शासन

जिल्हा सामाजिक व आर्थिक समालोचन, 2017

जिल्हा - सिंधुदुर्ग

जिल्हा सांख्यिकी कार्यालय ,सिंधुदुर्ग
अर्थ व सांख्यिकी संचालनालय, नियोजन विभाग,
महाराष्ट्र शासन.

प्रस्तावना

‘अर्थ व सांख्यिकी संचालनालय, नियोजन विभाग, महाराष्ट्र शासन’ यांच्या निर्देशानुसार ‘जिल्हा सामाजिक व आर्थिक समालोचन’ हे प्रकाशन दरवर्षी जिल्हा सांख्यिकी कार्यालयाकडून प्रकाशित करण्यात येते. त्याप्रमाणे ‘जिल्हा सांख्यिकी कार्यालय, सिंधुदुर्ग’ या कार्यालयामार्फत सदर प्रकाशन 2016-17 या वर्षासाठी तयार करण्यात आले असून, या प्रकाशनात जिल्हास्तरीय विविध सामाजिक व आर्थिक क्षेत्राच्या स्थितीबाबतची तालुकानिहाय सांख्यिकी आकडेवारी देण्यात आली आहे. अद्ययावत माहिती उपलब्ध करून देण्याच्या प्रयत्नामुळे प्रकाशनात समाविष्ट केलेली काही आकडेवारी अस्थायी स्वरूपातील आहे.

सदर प्रकाशन प्रकाशित करण्यासाठी जिल्हास्तरीय सर्व कार्यालयांनी आपल्या कार्यालयाशी संबंधित असलेली जिल्हास्तरीय उपयुक्त सांख्यिकी माहिती या कार्यालयास वेळेत उपलब्ध करून दिल्यामुळे हे प्रकाशन तयार करणे शक्य झाले, त्याबद्दल जिल्हा सांख्यिकी कार्यालय, सिंधुदुर्ग त्यांचे आभारी आहे.

दि. 21/03/2018

(श्री.य.मो. बुधावले)
जिल्हा सांख्यिकी अधिकारी,
जिल्हा सांख्यिकी कार्यालय,
सिंधुदुर्ग

अनुक्रमणिका
जिल्हा सामाजिक व आर्थिक समालोचन 2017

जिल्हा: सिंधुदुर्ग

तक्ता क्र.	विषय	पृष्ठ क्र.
	भाग 1 - समालोचन	
	1. जिल्ह्याचा संक्षिप्त आढावा	1
	2. दृष्टिक्षेपात जिल्हा	19
	3. जिल्हा योजनेचा आढावा	26
	जिल्ह्याचा नकाशा	27
	निवडक निर्देशकांवर आधारित आलेख	29
	भाग 2 - सांख्यिकीय तक्ते	
1	निवडक निर्देशक	
1.1	जिल्ह्यातील विविध आर्थिक व सामाजिक बाबींचे निवडक निर्देशक	33
1.2	जिल्ह्यातील महत्वाची सांख्यिकी	38
2	जिल्हा उत्पन्न अंदाज	
2.1	क्षेत्रवार जिल्हा उत्पन्न व दरडोई जिल्हा उत्पन्न - चालू किंमतीनुसार	39
2.2	क्षेत्रवार जिल्हा उत्पन्न स्थिर (2004-05) किंमतीनुसार	42
3	किंमती व सार्वजनिक वितरण व्यवस्था	
	किंमती विषयक आकडेवारी	
3.1	जिल्ह्यातील महत्वाच्या वस्तुंच्या त्रैमासिक सरासरी किरकोळ किंमती	45
	सार्वजनिक वितरण व्यवस्था	
3.2	रास्त भाव धान्य दुकाने आणि रेशनकार्ड धारकांची संख्या	49
3.3	अंत्योदय अन्न योजना, दारिद्र्य रेषेखालील (अंत्योदय अन्न योजना वगळून) व दारिद्र्य रेषेवरील कुटुंबांसाठी अन्नधान्याचे नियतन व उचल	50
4.	जमीन व इतर महसूल, स्थानिक स्वराज्य संस्थांचे उत्पन्न/खर्च, बँकिंग, विमा, बचत गट	
	जमीन व इतर महसूल	
4.1 (अ)	गोळा केलेला महसूल (जमीन महसूल, वाढीव, संकिर्ण, जि.प., ग्रा.प., पं.स., सेस, इ.जी.एस., शिक्षण, अकृषीक, सिटी सर्वे, वस्तीवाढ व नझूल)	51
4.1 (ब)	गोळा केलेला महसूल (खाणी, गौणखनिज, मत्स्य, कोर्ट फी व मुद्रांक, बी.बी.डी.आर., नोंदणीपत्र, महसूली, करमणूक, जाहिरात इत्यादी)	51
4.1 (क)	गोळा केलेला महसूल (तगाई, अधिक धाय, मृद संधारण, वनजमीन कर्ज, अकृषीक कर्ज, आदर्श गृहनिर्माण, पश्चिम पाकिस्तानातून आलेले निर्वासित त्यांची मोडतोड, प्रकल्पग्रस्तांना, कुळांना दिलेले कर्ज, पूरग्रस्त, जमीन सुधारणा इत्यादी)	52

स्थानिक स्वराज्य संस्थांचे उत्पन्न/खर्च		
4.2	स्थानिक स्वराज्य संस्थांचे उत्पन्न व खर्च	53
4.3	नागरी स्थानिक स्वराज्य संस्थांचे 2016-17 मधील उत्पन्न व खर्च	54
4.4	ग्रामपंचायतींचे उत्पन्न व खर्च	55
4.5	जिल्हा परिषदचे उत्पन्न व खर्च	56
बँक व विमा		
4.6	तालुकानिहाय बँक कार्यालये, वर्गीकृत बँकांची संख्या, ठेवी व कर्जे	57
4.7	जिल्ह्यातील आयुर्विमा विषयक आकडेवारी	57
बचत गट		
4.8	जिल्ह्यातील बचत गटांबाबतची माहिती	58
4.9	जिल्ह्यातील जिल्हा ग्रामिण विकास यंत्रणा व महिला आर्थिक विकास महामंडळ यांच्या मार्फत स्थापित बचत गटांबाबतची माहिती	59
5.	कृषी व संलग्न सेवा	
कृषी		
5.1	जमिनीच्या वापराविषयी माहिती	60
5.2	निरनिराळ्या पिकांखालील क्षेत्र	61
5.3	राज्यात वितरीत करण्यात आलेले बियाणे	67
5.4	रासायनिक खतांचा वापर	67
5.5	निरनिराळ्या पिकांचे उत्पादन	68
5.6	मुख्य पिकांचे दर हेक्टरी अंदाजित उत्पादन	71
5.7	तालुकानिहाय पर्जन्य दिवसांची संख्या व एकूण पर्जन्य	72
पदुम		
5.8	कृत्रिम रेतन कार्यक्रमाची प्रगती	73
5.9	कृत्रिम रेतन व दुग्ध उत्पादनाची तालुकानिहाय प्रगती	73
5.10	पशुवैद्यकीय संस्थांबाबतची माहिती	74
5.11	मान्यताप्राप्त पशुवध गृहे आणि त्यात कत्तल केलेल्या पशुंची संख्या	74
5.12	भूजल मत्स्यव्यवसायविषयक माहिती	75
5.13	सागरी मत्स्यव्यवसायविषयक माहिती	75
5.14	शासकीय आणि सहकारी दुग्ध शाळांमधील दुग्ध उपउत्पादने	लागू नाही
5.15	दुग्ध विकास सहकारी संस्थांबाबतची माहिती	76
जलसंपदा व लाभ क्षेत्र		
5.16	जिल्ह्यातील सिंचनाच्या व पाणी उपसा करण्याच्या सोयी	77
5.17	विविध साधनांखालील ओलिताचे क्षेत्र	78
5.18	सिंचन विहिरीविषयक माहिती	78
5.19	कूपनलिका, हातपंप व विद्युत पंपांविषयी माहिती	79
5.20	जिल्ह्यातील पाटबंधारे विषयक सुविधा (राज्यस्तर पाटबंधारे)	79

5.21	जिल्ह्यातील लघुपाटबंधान्यांच्या कामाविषयक माहिती	80
5.22	मोठे व मध्यम पाटबंधारे प्रकल्पाविषयी माहिती	81
5.23	जिल्ह्यातील लघुपाटबंधारे विषयी सुविधा	82
5.24	जिल्ह्यातील पाणलोट क्षेत्र विकास कार्यक्रमांतर्गत मृद व जलसंधारण कामाची प्रगती	82
	वने व पर्यावरण	
5.25	जिल्ह्यातील एकूण वनक्षेत्र	83
5.26	जिल्ह्यातील वनांचे वर्गीकरण	83
5.27	सामाजिक वनीकरण कार्यक्रमांतर्गत वृक्षरोपणाचे लक्ष्य व साध्य	84
5.28	वन्यजीव व राष्ट्रीय उद्याने / अभयारण्यांतर्गत प्रकल्पनिहाय क्षेत्र व खर्च	लागू नाही
5.29	मुख्य व गौण वन उत्पादने व उत्पन्नाविषयी माहिती	85
5.30	संवर्गनिहाय कारखान्यांचा तपशील	86
6.	उद्योग व सहकार	
	उद्योग	
6.1	जिल्ह्यातील उद्योगांबाबतचा तपशील	87
6.2	जिल्ह्यातील विविध यंत्रणाकडे उपलब्ध असलेल्या स्वयंरोजगाराच्या योजनांतर्गत लाभ दिलेल्या लाभधारकांची संख्या.	87
	रोजगार व स्वयंरोजगार	
6.3	कारखान्यातील कामगारांची दैनिक सरासरी संख्या	88
6.4	रोजगार व स्वयंरोजगार मार्गदर्शन केंद्रांतील आकडेवारी	89
6.5	शासकीय व स्थानिक स्वराज्य संस्थांतील कर्मचाऱ्यांची संख्या	90
6.6	निरनिराळ्या उद्योगांतील रोजगारांबाबतची माहिती	91
	कामगार	
6.7	दुकाने, व्यापारी संस्था व त्यातील कामगारांबाबतची माहिती	91
	सहकार	
6.8	प्राथमिक कृषि सहकारी संस्थांचे कार्य	92
6.9	जिल्ह्यातील कृषि सहकारी बँकांचा तपशील	93
6.10	प्राथमिक कृषि पतपुरवठा संस्थांचा तपशील	94
6.11	जिल्ह्यातील साखर कारखाने विषयक माहिती	लागू नाही
6.12	विविध प्रकारच्या सहकारी संस्था	96
6.13	सहकारी संस्थांची वित्तीय स्थिती	97
6.14	सहकारी संस्थांची लेखापरीक्षण वर्गाप्रमाणे संख्या	98
6.15	राज्य / जिल्हा कार्यक्षेत्र असलेल्या सहकारी बँकाचे कार्य	99
6.16	बिगर-कृषी सहकारी पतसंस्थांचे कार्य	100
6.17	परवानाधारक सावकारांची संख्या आणि त्यांनी दिलेली कर्जे	100
	पणन	
6.18	जिल्हा आणि प्राथमिक पणन संस्थांचे कार्य	101

6.19	नियंत्रित बाजारपेठातील कृषी मालांची वार्षिक आवक	लागू नाही
6.20	निवडक कृषि मालाच्या त्रैमासिक सरासरी घाऊक किमती	लागू नाही
	वस्त्रोद्योग	
6.21	सहकारी सूत गिरण्या, हातमाग व यंत्रमाग यांचा तपशील	लागू नाही
7.	पायाभूत सुविधा	
	उर्जा	
7.1	जिल्ह्यातील विजेचा वापर	104
	प्रादेशिक परिवहन व महाराष्ट्र राज्य मार्ग परिवहन व दळणवळण	
7.2	मोटर वाहनांची आणि व अनुज्ञाप्री धारकांची संख्या	105
7.3	महाराष्ट्र राज्य मार्ग परिवहन महामंडळाची प्रवासी वाहतूक	106
7.4	स्थानिक स्वराज्य संस्थांचे वाहतूक उपक्रम	लागू नाही
7.5	पोस्ट आणि दूरध्वनी सेवा यांची आकडेवारी	107
	सार्वजनिक बांधकाम	
7.6	रोड प्लॅन 2021 नुसार जिल्ह्यातील रस्तेविकास कार्यक्रमाची प्रगती	108
7.7	प्रकार व पृष्ठभाग यानुसार रस्त्यांची लांबी	108
7.8	तालुक्यातील रस्तेविषयक आकडेवारी	109
	पाणी पुरवठा व स्वच्छता	
7.9	पिण्याच्या पाण्याच्या सोयी व टंचाई संबंधी केलेल्या उपाययोजना	110
7.10	अनुसूचित जाती व नवबौध्द वैयक्तिक नळजोडणी	111
7.11	ग्रामीण भागात शौचालयाची सुविधा असणाऱ्या कुटूंबांची संख्या	111
8.	सामाजिक क्षेत्रे व सामूहिक सेवा	
	शिक्षण	
8.1	जिल्ह्यातील प्राथमिक शाळांबाबतची माहिती	112
8.2	जिल्ह्यातील माध्यमिक शाळांबाबतची माहिती	115
8.3	जिल्ह्यातील उच्च माध्यमिक शाळांबाबतची माहिती	118
8.4	शैक्षणिक संस्थांतील अनुसूचित जातीच्या विद्यार्थ्यांची संख्या	121
8.5	शैक्षणिक संस्थांतील अनुसूचित जमातीच्या विद्यार्थ्यांची संख्या	123
8.6	शैक्षणिक संस्थांतील अल्पसंख्यांक विद्यार्थ्यांची संख्या	125
8.7	जिल्ह्यातील साक्षरतेचे प्रमाण	127
8.8	इयत्तानिहाय विद्यार्थ्यांची संख्या	128
8.9	प्राथमिक शाळांतील विद्यार्थ्यांचे उत्तीर्णतेचे प्रमाण	129
8.10	प्राथमिक शाळांतील विद्यार्थ्यांच्या गळतीचे प्रमाण	130
8.11	शारीरिक शिक्षण महाविद्यालये, क्रीडांगणे, क्रीडा संस्था आणि क्रीडा शिष्यवृत्तीधारक याबाबतची माहिती	131
8.12	इयत्ता दहावी नंतर विविध क्षेत्रातील उपलब्ध प्रवेश क्षमता	132
8.13	वर्षाच्या सुरुवातीला प्राप्त अर्जांची संख्या व प्रवेश मिळालेल्या विद्यार्थ्यांची संख्या	132

8.14	जिल्ह्यातील महाविद्यालयांबाबतची माहिती	133
8.15	व्यावसायिक शिक्षण संस्थांबाबतची माहिती	135
	सार्वजनिक आरोग्य	
8.16	सार्वजनिक व शासन सहाय्यीत वैद्यकीय सुविधांची माहिती	136
8.17	खाजगी वैद्यकीय सुविधांची माहिती	137
8.18	जिल्ह्यात नोंद केलेल्या जन्म व मृत्यूंची संख्या	138
8.19	जिल्ह्यातील प्रसूतीपूर्व तपासणीची संख्या	139
8.20	विविध कारणांनुसार मृत्यूची संख्या	139
8.21	माता व बाल संगोपन कार्यक्रमांतर्गत लस टोचणी	140
8.22	कुटुंब कल्याण कार्यक्रमाची प्रगती	141
	महिला व बालविकास	
8.23	जिल्ह्यातील कार्यरत अंगणवाड्या, कार्यरत सेविका व अंगणवाड्या इमारतींचा तपशिल	142
8.24	जिल्ह्यातील कार्यरत अंगणवाड्या व त्यामधील बालके	143
8.25	जिल्ह्यातील कार्यरत अंगणवाड्यांमधील कुपोषित बालकांचे श्रेणीनिहाय वर्गीकरण	144
8.26	एकात्मिक बाल विकास सेवा योजना - माता व बालसंगोपन	145
	दारिद्र्य	
8.27	शहरी भागातील दारिद्र्य रेषेखालील कुटुंबे	146
8.28	ग्रामीण भागातील दारिद्र्य रेषेखालील कुटुंबे	146
	गृहनिर्माण	
8.29	विविध गृहनिर्माण मंडळामार्फत म्हाडाने बांधलेल्या घरांचा तपशिल.	147
8.30	राजीव गांधी ग्रामिण निवारा योजना	147
8.31	प्रधानमंत्री आवास योजना- ग्रामीण	148
8.32	घरबांधणीसाठी अर्थसहाय्य योजनेअंतर्गत ग्रामीण क्षेत्रात दिलेली घरे	149
	सामाजिक न्याय	
8.33	जिल्ह्यातील मागासवर्गीय वसतीगृहे, त्यांची प्रवेश क्षमता व दिलेले प्रवेश	150
8.34	जिल्ह्यातील दलित वस्त्या, त्यामधील लोकसंख्या व दलित वस्त्यांची सुधारणा	151
	अल्पसंख्यांक विकास	
8.35	अल्पसंख्यांक विकास विभागाकडून राबविण्यात येत असलेल्या विविध योजनांमधील लाभार्थी संख्या	152
	विशेष सहाय्य	
8.36	महसुल विभागाकडील सामाजिक सुरक्षा योजनांतर्गत केलेले अर्थसहाय्य	152
8.37	संजय गांधी निराधारअनुदान योजनेंतर्गत केलेले अर्थसहाय्य	153
	मदत व पुनर्वसन	
8.38	पुनर्वसन प्रकल्पांची सद्यस्थिती	154
8.39	जिल्ह्यातील दुष्काळामुळे झालेली हानी व पुनर्वसन व्यवस्थापनांतर्गत दिलेले सहाय्य	लागू नाही
8.40	जिल्ह्यातील आपत्तीमुळे झालेली हानी व आपत्ती व्यवस्थापनांतर्गत दिलेले सहाय्य	155

9.	योजनाविषयक आकडेवारी	
	विविध विकास योजना	
9.1	जिल्ह्यातील विविध योजनांतर्गत नियतव्यय व खर्चाचा आढावा	156
9.2	विविध विकास शीर्षाखाली झालेला योजनांतर्गत खर्च	157
9.3	वीस कलमी कार्यक्रमाची भौतिक प्रगती	160
9.4	खासदार स्थानिक क्षेत्र विकास कार्यक्रम (लोकसभा मतदार संघ/ राज्यसभा सदस्य)	162
9.5	आमदार स्थानिक विकास कार्यक्रम (विधानसभा मतदार संघ)	164
9.6	स्थानिक विकास कार्यक्रम (विधानपरिषद सदस्य)	164
	महाराष्ट्र ग्रामीण रोजगार हमी योजना	
9.7	महाराष्ट्र ग्रामीण रोजगार हमी योजना	165
9.8	महाराष्ट्र ग्रामीण रोजगार हमी योजनेखाली घेतलेली कामे, त्यावरील रोजगार व खर्च	165
9.9	महाराष्ट्र ग्रामीण रोजगार हमी योजनेखाली घेण्यात आलेली प्रकारानुसार कामे व त्यावरील खर्च	166
10.	संकीर्ण	
	न्याय व प्रशासन	
10.1	पोलिस अधिकारी/कर्मचारी यांची संख्या	167
10.2	जिल्ह्यात कार्यरत विविध न्यायालये, त्यामधील न्यायाधीशांची संख्या व निकालात काढलेली प्रकरणे	168
	माहिती व जनसंपर्क	
10.3	जिल्ह्यात प्रकाशित झालेली वर्तमानपत्रे व नियतकालिके	168
10.4	चित्रपट गृहे, व्ही.डी.ओ. केंद्र आणि केबलधारक यांची आकडेवारी	169
	निवडणूकीबाबत	
10.5	लोकसभा व विधानसभा निवडणूकीबाबतची आकडेवारी	170
	वित्त	
10.6	जिल्ह्यात गोळा करण्यात आलेला कर महसूल	171
10.7	जिल्ह्यात गोळा करण्यात आलेला मूल्यवर्धात कर महसूल (व्हॅट)	171
10.8	कोषागारात सादर झालेल्या देयकांचे तपशिल	172
	माहिती व तंत्रज्ञान	
10.9	माहिती व तंत्रज्ञान संबंधी तपशिल	172
	पर्यटन	
10.10	जिल्ह्यातील पर्यटन स्थळांच्या विकासाबाबत सद्यस्थिती	173
10.11	जिल्ह्यातील पर्यटन स्थळांच्या ठिकाणी असलेल्या सुविधा	174

भाग -3 गणनाविषयक आकडेवारी		
जनगणना (लोकसंख्या)		
11.1	लोकसंख्या विषयक निवडक आकडेवारी (नागरी क्षेत्र)	175
11.2	लोकसंख्या विषयक निवडक आकडेवारी (ग्रामीण क्षेत्र)	175
11.3	जिल्ह्यातील मागासवर्गीयांची लोकसंख्या	176
11.4	लोकसंख्या आणि वृद्धिदर	177
11.5	शहरांची वर्गवारी आणि त्यांची लोकसंख्या	178
11.6	मुख्य व सीमांतीक काम करणाऱ्यांचे उद्योग गटनिहाय वर्गीकरण	179
11.7	धर्म व वयोगटानुसार लोकसंख्या	180
कृषी गणना		
11.8	वहिती धारणेचा प्रकार आणि क्षेत्रफळ गटानुसार वर्गीकरण	181
पशुगणना		
11.9 (अ)	जिल्ह्यातील एकूण पशुधन (विदेशी व संकरित गाई व बैल)	182
11.9 (ब)	जिल्ह्यातील एकूण पशुधन(देशी व संकरित गाई व बैल)	182
11.9 (क)	जिल्ह्यातील एकूण पशुधन(म्हशी व रेडे)	183
11.9 (ड)	जिल्ह्यातील एकूण पशुधन(इतर पशू)	183
11.10	कृषि अवजारांविषयी माहिती	184
आर्थिक गणना		
11.11	कृषी व बिगर-कृषी उद्योग	185
11.12	प्रमुख उद्योग गटानुसार उद्योगांची आणि नियमित काम करणाऱ्या कामगारांची संख्या	186

भाग 1

समालोचन

- 1. जिल्ह्याचा समग्र आढावा- पृष्ठ क्र. 1
- 2. दृष्टिक्षेपात जिल्हा - पृष्ठ क्र. 19
- 3. जिल्हा योजनेचा आढावा - पृष्ठ क्र. 26
- 4. रस्ते आणि तालुका सीमा नकाशा - पृष्ठ क्र. 27
- 5. निवडक निर्देशकांवरील आलेख- पृष्ठ क्र. 29

जिल्हा सामाजिक व आर्थिक समालोचन - 2017.

जिल्ह्याचा समग्र आढावा

जिल्ह्याची पार्श्वभूमी:

कोकण विभागातील दक्षिण भागाचा औद्योगिक व कृषी क्षेत्रामध्ये जलद विकास साध्य व्हावा आणि विकास योजनांची अंमलबजावणी कार्यक्षमतेने व्हावी या दृष्टीकोनातून स्थानिक लोकांच्या मागणीचा विचार करून 1 मे 1981 रोजी रत्नागिरी जिल्ह्याचे विभाजन करण्यात येऊन रत्नागिरी व सिंधुदुर्ग हे दोन जिल्हे निर्माण करण्यात आले. महाराष्ट्र राज्याच्या पश्चिम किनारपट्टीचा दक्षिणेकडील भाग म्हणजे " सिंधुदुर्ग " जिल्हा होय.

सिंधुदुर्ग जिल्ह्याचे क्षेत्रफळ राज्याच्या एकूण क्षेत्रफळाच्या फक्त 1.7 टक्के आहे. पूर्वेकडील सह्याद्री पर्वताच्या उंच रांगा आणि पश्चिमेला पसरलेला अथांग अरबी समुद्र, उत्तरेला रत्नागिरी जिल्हा आणि दक्षिणेला गोवा राज्य अशा या जिल्ह्याच्या चतुःसिमा आहेत. रूपेरी स्वच्छ वाळूचे समुद्र किनारे, आंबोलीसारखे हिलस्टेशन रांगणा, मनोहर, मनसंतोष गडासारखे डोंगरी किल्ले, विजयदुर्ग, सिंधुदुर्ग, निवतीसारखे जलदुर्ग, गिर्यारोहणासारख्या साहसी क्रिडाप्रकारांना आव्हान देणारे सह्याद्रीचे कडे, आंबोली, फोंडा, गगनबावडा घाटातील मनमोहक दऱ्याखोऱ्या आणि घाटरस्ते, धामापूर, मुळदेसारखी तळी, रम्य खाडया, आंबे, काजू, फणस, जांभळे असा रानमेवा, दशावतार, चिजकथीसारख्या प्राचीन लोककला, सावंतवाडीची लाकडी खेळणी, जोडीला चविष्ट खाद्यसंस्कृती आणि झणझणीत मालवणी बोली अशा अगणित गोष्टींनी सिंधुदुर्ग समृद्ध आहे. निसर्गाचा वरदहस्त लाभलेला हा नयनरम्य परिसर गोव्याकडे जाणा-या - येणा-या पर्यटकांचे लक्ष वेधून घेतो. राज्याच्या 720 कि. मी. किनारपट्टीपैकी 121 कि.मी. किनारपट्टी जिल्ह्याला लाभली असून हा सर्व परिसर नारळी-पोफळीच्या बागांनी नटलेला आहे. या किनारपट्टीवर मोठ्या प्रमाणात मासेमारी होत असून पापलेट, सुरमई, सरंगा व कोळंबी यासारखी मासळी उपलब्ध होत असल्यामुळे मालवणी पध्दतीच्या सुग्रास भोजनाचा आस्वाद घेण्यासाठी पर्यटक धाव घेवू लागले आहेत. शासनाने दि. 30 एप्रिल 1997 च्या शासन निर्णयानुसार सिंधुदुर्ग जिल्हा पर्यटन जिल्हा म्हणून घोषित केला आहे. पर्यटनावर आधारीत नव नवीन उद्योग निर्मितीच्या दृष्टीने वाटचाल सुरु करण्यात आली आहे.

कोकण विभागातील इतर जिल्ह्यांच्या तुलनेत या जिल्ह्याचा बराचसा भूभाग सपाट असून येथे प्रामुख्याने भात शेती केली जाते. काही भागामध्ये खरीप हंगामाप्रमाणे रब्बी हंगामामध्येही भाताचे पीक घेतले जाते. तसेच त्याखालील चढउताराच्या जमिनीमध्ये नागली व कडधान्य ही पिके घेतली जातात. याशिवाय नारळ, सुपारी, काजू व आंबा ही नगदी पिके प्रामुख्याने किनारपट्टीच्या भूप्रदेशात मोठ्या प्रमाणात घेतली जातात. जिल्ह्यातील लोकांचे उपजिवीकेचे शेती हेच प्रमुख साधन असून भात हेच मुख्य अन्न आहे.

आंबा, काजू, नारळ, सुपारी व कोकम ही जिल्ह्यातील महत्वाची नगदी पिके असून या पिकांच्या वाढीला पोषक अशी जमीन व हवामान येथे आहे. या पिकांच्या उत्पादनामध्ये वाढ करण्यास भरपूर वाव असल्यामुळे शासनाने फलोद्यान कार्यक्रमाद्वारे शेतकऱ्यांना आर्थिक व तांत्रिक सहाय्य दिल्यामुळे पिकाखालील लागवडीच्या क्षेत्रामध्ये लक्षणीय वाढ होत आहे. जिल्ह्यातील देवगड तालुक्यातील हापूस आंबा विशिष्ट चव व गोडी साठी प्रसिद्ध

असून त्याला देशात व परदेशात चांगली मागणी आहे. जिल्ह्यात फलोद्यान कार्यक्रमाबरोबर सामाजिक वनिकरण खात्यामार्फत इतर जातीच्या वृक्षांची लागवड मोठ्या प्रमाणात करण्यात आली आहे. या योजनेखाली काजू, सुबाभुळ, आकेशिया, साग इत्यादी प्रकारच्या वृक्षांची लागवड केली आहे.

जिल्ह्याला 121 कि.मी. लांबीची किनारपट्टी लाभली असून मालवण, वेंगुर्ला, देवगड, विजयदुर्ग यासारखी बंदरे आहेत. बंदरे, नद्या व मोठ्या खाड्या यामधून मोठ्या प्रमाणावर मच्छीमारी केली जाते. जिल्ह्यास सुमारे 6000 चौ. किमी खंडातर उताराचे क्षेत्र (continental shelf) लाभले असून त्यामध्ये सागरी मच्छीमारी केली जाते. सुमारे 2216 हेक्टर खा-या पाण्याचे क्षेत्र मत्स्यउत्पादनासाठी उपलब्ध असून त्यापैकी 1268 हेक्टरमधून विशेषतः कोलंबी मोठ्या प्रमाणावर उपलब्ध होते. कोलंबीला परदेशात चांगली मागणी असल्यामुळे उत्पादन वाढीच्या दृष्टीने शासनाने या क्षेत्राकडे विशेष लक्ष पूरविले आहे. या व्यवसायास उत्तेजन देण्याकरीता शासनामार्फत युवकांना प्रशिक्षण आणि आर्थिक मदतही केली जाते.

राज्याच्या तुलनेत जिल्ह्यामध्ये नोंदणीकृत कारखान्यांची संख्या अल्प वाटत असली तरी जिल्ह्याचे आकारमान लक्षात घेता जिल्ह्याच्या उद्योग धंद्यांमध्ये दरवर्षी वाढ होत असल्याचे दिसून येत असून कुडाळ, कणकवली आणि माजगाव येथे शासनाने औद्योगिक वसाहती स्थापन करून मोठ्या व लघु उद्योगांना चालना दिलेली आहे. जिल्ह्यामध्ये स्थानिक जंगली लाकूड व नारळाच्या झाडापासून अनुक्रमे खेळणी, केरसूणी, काथ्या वगैरे वस्तू तयार करणारे कुटीर उद्योग मोठ्या प्रमाणात चालतात. येथे तयार होणारी लाकडी खेळणी सर्वत्र प्रसिध्द आहेत. जिल्ह्यामध्ये खनिज साठेही भरपूर प्रमाणात उपलब्ध आहेत. जिल्ह्याच्या दक्षिणेला किनारपट्टीलगत लोहयुक्त अशुध्द खनिज मोठ्या प्रमाणात आढळते. त्याची रेड्डी या बंदरातून निर्यात प्रामुख्याने रुमानिया या देशामध्ये केली जाते. लोह खनिजाबरोबरच अल्मेनाइट, क्रोमाईट, मॅंगनिज, ग्रॅनाईट व बॉक्साईट या खनिजाचे साठेही जिल्ह्यामध्ये भरपूर प्रमाणात असल्याने त्यांच्या खाणीही बहुतेक भागामध्ये आहेत

औद्योगिक क्षेत्रामध्ये होणारी प्रगती तसेच खनिज पदार्थांच्या उत्पादनात वाढ व मच्छीमारीमुळे स्थानिकांना रोजगाराची संधी उपलब्ध होण्यास मदत झालेली आहे. उद्योगधंद्याला आवश्यक असा कुशल कामगार वर्ग निर्माण करण्याकरीता जिल्ह्यामध्ये शासकीय तंत्र निकेतन व औद्योगिक प्रशिक्षण संस्था स्थापन करण्यात आल्या आहेत.

1) भौगोलिक स्थान

जुन्या रत्नागिरी जिल्ह्याचे विभाजन होऊन 1 मे 1981 रोजी सिंधुदुर्ग जिल्हा अस्तित्वात आला. जुन्या रत्नागिरी जिल्ह्यामधील सहा तालुके (कणकवली, कुडाळ, सावंतवाडी, वेंगुर्ला, मालवण व देवगड) व कोल्हापूर जिल्ह्यामधील 1 (वैभववाडी) अशा सात तालुक्यांच्या एकत्रिकरणामधून सिंधुदुर्ग जिल्ह्याची नव निर्मिती झाली आहे. तदनंतर सन 1990 मध्ये सावंतवाडी तालुक्याचे विभाजन करून नवीन दोडामार्ग तालुका निर्माण करण्यात आला. अशाप्रकारे एकूण आठ तालुक्यांचा सिंधुदुर्ग जिल्हा असून जिल्ह्याच्या पूर्वेस कोल्हापूर जिल्हा, दक्षिणेस कर्नाटक राज्यातील बेळगांव जिल्हा व गोवा राज्य, उत्तरेस रत्नागिरी जिल्हा तर पश्चिमेस अरबी समुद्र आहे. या जिल्ह्याचे दक्षिणोत्तर अक्षांश 15.37 अंश ते 16.40 अंश व पूर्व पश्चिम रेखांश 73.19 अंश ते 74.18 अंश असे आहे.

2) क्षेत्रफळ व प्रशासकीय विभाग

2.1 या जिल्ह्याचे क्षेत्रफळ 5207 चौ. कि.मी. असून ते महाराष्ट्र राज्याच्या एकूण क्षेत्रफळाच्या फक्त 1.7 टक्के आहे. जिल्ह्याच्या क्षेत्रफळाची माहिती सर्वेअर जनरल ऑफ इंडीया यांचे कार्यालयातून व तालुका क्षेत्रफळाची माहिती राज्याच्या भूमी अभिलेख कार्यालयाकडून घेतली असल्यामुळे तालुकावार बेरीज जिल्ह्याच्या क्षेत्रफळाशी जुळेलच असे नाही. कारभाराच्या सोयीसाठी जिल्ह्यामध्ये सावंतवाडी, कणकवली, कुडाळ असे तीन प्रशासकीय उपविभाग पाडले आहेत. सावंतवाडी उपविभागामध्ये सावंतवाडी, वेंगुर्ला, व दोडामार्ग या तीन तालुक्यांचा तर कणकवली उपविभागामध्ये कणकवली, देवगड व वैभववाडी या तीन तालुक्यांचा तर कुडाळ उपविभागामध्ये कुडाळ व मालवण या दोन तालुक्यांचा समावेश आहे. 1 नोव्हेंबर 1994 पासून जिल्हा प्रशासन सिंधुदुर्गनगरी या जिल्हा केंद्राच्या ठिकाणी नवीन सुसज्ज व प्रशस्त अशी प्रशासकीय इमारत कार्यरत आहे.

2.2 जिल्ह्यात आठ तालुके असून 748 खेडी, 4 गणना शहरे, 1 नगरपंचायत व 3 नगरपरिषदा आहेत. 740 खेडी वस्ती असलेली असून 8 खेडे ओसाड आहेत. कुडाळ 124, मालवण 135 (1 निर्जन), देवगड 98, वैभववाडी 59, कणकवली 105, सावंतवाडी 82, वेंगुर्ला 83 आणि दोडामार्ग 61 (7 बुडीत क्षेत्र) याप्रमाणे तालुका निहाय खेड्यांची संख्या आहे. जिल्ह्यात सन 2016-17 मध्ये एकूण 429 ग्रामपंचायती आहे.

2.3 जिल्ह्यामध्ये कणकवली, कुडाळ, कसई-दोडामार्ग, वाभवे-वैभववाडी व देवगड-जामसंडे या पाच नगरपंचायती आणि सावंतवाडी, वेंगुर्ला व मालवण या तीन नगरपरिषदा आहेत. तसेच 2011 च्या जनगणनेनुसार बांदा, माजगाव, कलमठ ही शहरे म्हणून गणली जातात.

3) स्वाभाविक रचना

3.1 स्वाभाविक रचनेच्या दृष्टीने हा जिल्हा तीन विभागात विभागता येईल 1) सह्याद्रीचा डोंगर भाग 2) डोंगर उतारावरील पट्टा ज्याला स्थानिक भाषेत वलाटी (वरचा पट्टा) असे म्हणतात. 3) समुद्रसपाटीला लागून असलेला सागरी पट्टा ज्याला स्थानिक भाषेत खलाटी म्हणतात. स्वाभाविक रचनेत सदर पट्टे दिसून येत नाहीत. त्याचे कारण सह्याद्रीच्या आडव्या मालिकांची उंची 45 ते 50 मीटर आहे. तर काही ठिकाणी त्या थेट समुद्राला भिडलेल्या आहेत. समुद्र किना-यालगत 6 ते 18 कि.मी उंचीचा वाळू मिश्रीत पट्टा आहे. त्याला पोयटा (Alluvia) म्हणतात. सदर पट्ट्यागत उंचवट्याचा भाग असल्याने या भागाला सलगता राहिलेली नाही. या जिल्ह्याची दक्षिणोत्तर लांबी सर्वसाधारणपणे 121 कि.मी. आहे.

3.2 विशिष्ट हवामानामुळे बेसॉल्ट दगडापासून जांभा दगड तयार झाला असून ही प्रक्रिया समुद्रसपाटीपासून 150 ते 175 मीटर उंची पर्यंत आढळून येते. बेसॉल्ट व्यतिरिक्त काही तालुक्यात ग्रेनाईट, ग्नेईस आढळून येतात.

4) मातीचा प्रकार

जिल्ह्यातील माती लालसर रंगाची असून यामध्ये प्रामुख्याने बेसॉल्ट , ग्रेनाईट व ग्नेईस आढळून येतात. विशिष्ट हवामान व भूरचना यामुळे बेसॉल्ट दगडाचे रुपांतर जांभ्या दगडात होते व त्यापासून लॅटरायटिक जमिन तयार होते. समुद्र किना-यावरील भूप्रदेशात क्षारयुक्त व पोयटाची जमीन आढळून येते . या जिल्ह्यात आढळून येणा-या जमिनीचे मुख्यत्वे पुढील तीन प्रकारात वर्गीकरण करता येईल .

4.1 जांभ्या दगडापासून तयार झालेली लॅटरायटिक जमीन

अत्याधिक पाऊस , उतार आणि हवेतील आद्रता यामुळे बेसॉल्ट दगडातील शिलिका वाहून जाते . तसेच कॅल्शियम मॅग्नेशियम वाहून जातात. अशा प्रकारे जांभ्या दगडापासून तयार झालेल्या जमिनीत लोह आणि अॅल्युमिनियम ऑक्साईडचे प्रमाण जास्त असते. त्यामुळे जमीन आम्ल धर्मीय होते. याप्रकारच्या जमिनीचा सामू (pH) 4.75 ते 6.0 असून सरासरी सामू 5.6 आहे. सेंद्रिय कर्बाचे प्रमाण 0.6 ते 2.32 टक्के असून ते हवामान उंची आणि झाडेझुडुपांवर अवलंबून असते. उपलब्ध स्फुरदाचे प्रमाण 4.30 ते 14.4 भाग प्रती दशलक्ष इतके असते. पिके नत्राच्या वापराला प्रतीसाद देतात . जमिनीत पालांशाचे (Potash) प्रमाण जास्त असते.

4.2 समुद्रकिना-यावरील खारट व पोयटायुक्त जमीन

या प्रकारची जमीन समुद्र किना-यालगतच्या भागात आढळून येते. पोयटायुक्त जमीन डोंगराच्या उतारावरील भागात झालेल्या धुपीबरोबर आलेल्या माती व गाळ यापासून तयार झालेली आहे. खारट जमिनीत अति पर्जन्यमान असून देखील क्षाराचे प्रमाण जास्त आहे. क्षारयुक्त जमिनीत मीठाचे (सोडियम क्लोराईट) प्रमाण 0.64 ते 1.63 टक्के इतके असते. जमिनीचा सामू 5.6 ते 8.2 च्या दरम्यान असतो. सेंद्रिय कर्बाचे प्रमाण 0.41 ते 1.18 टक्के असून उपलब्ध स्फुरदांचे प्रमाण 24.4 किलो प्रती हेक्टर इतके आहे .

4.3 हलकी व उथळ जमीन

ही जमीन बेसॉल्ट पासून तयार झालेली असून ती या डोंगराळ भागात आढळून येते. अधिक उतारावर या जमिनीची खोली काही सें. मी. पासून 1 मीटर पर्यंत असू शकते. जमीन उदासीन ते हलकी आम्लयुक्त असते. ही जमीन पोयटायुक्त व वालुकामय प्रकारची असून कॅल्शियम व कार्बोनेट विरहित असते. सेंद्रिय कर्बाचे प्रमाण 0.94 ते 3.52 टक्के असून उपलब्ध स्फुरदाचे प्रमाण कमी असते. या जमिनीमध्ये उपलब्ध पालांशाचे प्रमाण 182 ते 538 किलो प्रती हेक्टर असते.

5) नद्या

या जिल्ह्यामध्ये वाघोटन, देवगड, कर्ली, गडनदी, तिलारी व तेरेखोल या सहा मोठ्या नद्या आहेत. या सर्व नद्या सह्याद्रीच्या डोंगर कपा-यांमध्ये उगम पावून अरबी समुद्राला मिळतात. पावसाळ्यामध्ये नद्या रौद्र रूप धारण करून वाहत असतात. तर इतर वेळी विशेषतः उन्हाळ्यात त्या कोरड्या असतात. येथील सर्व नद्यांच्या पात्राची रुंदी फारच कमी आहे. जिल्ह्यातील नद्यांचा जलवाहतुकीसाठी मर्यादित उपयोग होतो. समुद्रकिना-यालगत कालावल, आचरा, मोचेमाड व देवगड या प्रमुख खाड्या असून त्यांचा उपयोग जहाजे नांगरण्यासाठी होतो. या खाड्यांमधून लहान होड्यांची वाहतूक होते व मोठ्या प्रमाणावर मासेमारी केली जाते.

6) हवामान व पर्जन्यमान:

6.1 जिल्ह्याचे हवामान दमट आहे. हवेतील आर्द्रता ही सर्वसाधारणपणे 55 % पेक्षा कमी असते. जिल्ह्यातील सावंतवाडी तालुक्यातील आंबोली या घाट माथ्यावर पावसाचे प्रमाण जास्त आहे. सन 2016-17 या वर्षात सर्वात कमी पाऊस वेंगुर्ला तालुक्यात पडला तर सर्वात जास्त पाऊस सावंतवाडी तालुक्यात पडलेला आहे.

6.2 येथील नद्यांना बारमाही पाणी नसल्यामुळे उन्हाळ्यामध्ये बहुतेक सर्व तालुक्यामध्ये पाणी टंचाई जाणवते. जिल्ह्याची समुद्रसपाटीपासूनची उंची जास्त नसल्यामुळे भूपृष्ठाखाली सरासरी 40 ते 50 फुटावर पाणी उपलब्ध होते.

7) लोकसंख्या

7.1 2011 जनगणना व दशवार्षिक वाढ

2011 च्या जनगणनेनुसार जिल्ह्याची लोकसंख्या 849651 आहे. त्यापैकी पुरुष 417332 व स्त्रिया 432319 आहेत. 2001 च्या तुलनेत 2011 च्या लोकसंख्येमध्ये 2.21 टक्यांनी घट झाली . 2011 च्या जनगणनेनुसार कुडाळ 1.76 टक्के वाढ झाली. मात्र देवगड 3.50 टक्के, कणकवली 2.08 टक्के, सावंतवाडी 1.02 टक्के, वेंगुर्ला 2.93 टक्के व दोडामार्ग 2.25 टक्के, मालवण 4.18 टक्के, वैभववाडी 9.32 टक्के इतकी लोकसंख्येमध्ये घट झालेली आहे .

7.2 लोकसंख्येची घनता

राज्यामध्ये सर्वात कमी लोकसंख्या असलेल्या या जिल्ह्याच्या लोकसंख्येची घनता 2011 च्या जनगणनेनुसार दर चौ. कि. मी. ला 163 आहे. महाराष्ट्र राज्यासाठी हेच प्रमाण 365 आहे. जिल्ह्यातील निरनिराळ्या तालुक्याच्या लोकसंख्येच्या घनतेचा विचार करता वेंगुर्ला तालुक्याची घनता सर्वात जास्त 296 तर दोडामार्ग तालुक्याची घनता सर्वात कमी 99 आहे .

7.3 ग्रामीण व नागरी लोकसंख्या

सन 2011 च्या जनगणनेनुसार जिल्ह्याच्या एकूण लोकसंख्येपैकी 87.41 टक्के लोकसंख्या ग्रामीण भागात तर 12.59 टक्के लोक नागरी भागात राहातात. 2011 च्या जनगणनेनुसार देवगड, वैभववाडी, दोडामार्ग हे तालुके पूर्णतः ग्रामीण असून कुडाळ, कणकवली, मालवण, सावंतवाडी, वेंगुर्ला या तालुक्याची अनुक्रमे 89.71 टक्के, 81.96 टक्के, 83.32 टक्के, 75.90 टक्के व 85.56 टक्के लोकसंख्या ग्रामीण आहे.

7.4 स्त्री-पुरुष प्रमाण

2011 च्या जनगणनेनुसार जिल्ह्यात दर हजार पुरुषांमागे 1036 स्त्रिया आहेत. जिल्ह्यातील नागरी व ग्रामीण भागामध्ये दर हजार पुरुषांमागे स्त्रियांचे प्रमाण अनुक्रमे 979 व 1044 आहे .

2011 च्या जनगणनेनुसार जिल्ह्यात स्त्री-पुरुष प्रमाण 1036 असले तरी 0 ते 6 वयोगटामधील हेच प्रमाण 922 इतके कमी आहे.

7.5 अनुसूचित जाती व जमाती

2011 च्या जनगणनेनुसार अनुसूचित जाती व जमातीचे प्रमाण अनुक्रमे 6.5 टक्के व 0.8 टक्के असून, राज्यातील हेच प्रमाण अनुक्रमे 11.8 व 9.4 टक्के आहे .

8) कामगार

2011 च्या जनगणनेनुसार जिल्ह्यातील मुख्य कामगारांची एकूण लोकसंख्या 226538 असून ती जिल्ह्याच्या एकूण लोकसंख्येच्या 26.66 टक्के आहे. एकूण काम करणाऱ्यांपैकी शेतकरी 35.95 टक्के, शेतमजूर 23.57 टक्के, घरगुती उद्योगात काम करणारे व वस्तु निर्माण क्षेत्रातील कामगार 2.79 टक्के, इतर काम करणारे 37.70 टक्के आहेत. यामध्ये सिमांतिक कामगारांची लोकसंख्या 120640 इतकी आहे.

2011 च्या जनगणनेप्रमाणे 8.38 टक्के लोकसंख्या 0 ते 6 वयोगटातील, 13.06 टक्के लोकसंख्या 7 ते 14 वयोगटातील, 8.85 टक्के लोकसंख्या 15 ते 19 वयोगटातील, 7.62 टक्के लोकसंख्या 20 ते 24 वयोगटातील, 7.05 टक्के लोकसंख्या 25 ते 29 वयोगटातील, 7.03 टक्के लोकसंख्या 30 ते 34 वयोगटातील, 7.50 टक्के लोकसंख्या 35 ते 39 वयोगटातील, 13.99 टक्के लोकसंख्या 40 ते 49 वयोगटातील, 10.16 टक्के लोकसंख्या 50 ते 59 वयोगटातील, 16.08 टक्के लोकसंख्या 60 वर्षावरील, 0.28 टक्के वय अनिर्देशित आहे.

9) साक्षरता

2011 च्या जनगणनेनुसार जिल्ह्यातील लोकसंख्येचे साक्षरता प्रमाण 85.6 टक्के आहे. ग्रामीण साक्षरता प्रमाण 84.6 टक्के व शहरी साक्षरता प्रमाण 92.1 टक्के इतके आहे. तालुकानिहाय लोकसंख्येचे साक्षरता प्रमाण कुडाळ 85.8 टक्के, मालवण 88.8 टक्के, देवगड 86.4 टक्के, वैभववाडी 75.0 टक्के, कणकवली 83.8 टक्के, सावंतवाडी 86.7 टक्के, वेंगुर्ला 88.5 टक्के, दोडामार्ग 82.6 टक्के याप्रमाणे आहे. जिल्ह्यामध्ये साक्षरतेच्या टक्केवारीचे एकूण लोकसंख्येशी मूल्य काढल्यास त्याचा पुढीलप्रमाणे क्रम लागतो. 1- मालवण, 2- वेंगुर्ला, 3- सावंतवाडी, 4- देवगड, 5- कुडाळ, 6- कणकवली, 7- दोडामार्ग, 8-वैभववाडी. याप्रमाणे सिंधुदुर्ग जिल्ह्यामध्ये 100 टक्के साक्षरता मोहिम 1990-91 साली सुरु झाली व 1991 साली सिंधुदुर्ग जिल्हा हा साक्षर म्हणून घोषित करण्यात आला होता.

10) वापरातील निवासी घरे

2011 च्या जनगणनेनुसार जिल्ह्यातील एकूण 201897 निवासी घरांपैकी 88 टक्के निवासी घरे ग्रामीण भागात तर 12 टक्के घरे नागरी भागात आहेत. त्याचप्रमाणे जिल्ह्यातील 192666 कुटूंबांपैकी 88 टक्के कुटुंबे ग्रामीण भागामध्ये तर 12 टक्के कुटुंबे नागरी भागामध्ये राहातात.

11) जिल्हा उत्पन्न अंदाज

11.1 वर्ष 2013-14 मध्ये चालू किंमतीनुसार जिल्ह्याचे दरडोई निव्वळ उत्पन्न रु. 103742 इतके असून त्याचवेळी राज्याचे दरडोई उत्पन्न रु. 117091 इतके आहे. जिल्हास्तरावरील उत्पन्नाचा अचूक अंदाज करण्यासाठी प्रदेशाला संचयित होणारे उत्पन्न ही संकल्पना वापरणे योग्य असले तरी जिल्हास्तरावरील आर्थिक उलाढालीचा परिणाम जिल्हापुरताच मर्यादित रहात नसल्याने संबंधित जिल्हाला बाहेरून प्राप्त होणारे व संबंधित जिल्ह्यातून बाहेर जाणाऱ्या उत्पन्नाचे मोजमाप करणे शक्य नसल्याने सदर पध्दतीचा वापर करता येत नाही. त्यामुळे उत्पन्न स्रोत पध्दती (Income originating approach) या संकल्पनाचा अवलंब करून जिल्हास्तरावरील उत्पन्नाचे अंदाज तयार करण्यात आले आहेत.

11.2 जिल्हा उत्पन्नाचे अंदाज तयार करण्याकरिता लागणारी मुलभूत माहिती अजूनही समाधानकारकरित्या उपलब्ध नाही. प्राथमिक क्षेत्राकरिता बहुतांश आकडेवारी उपलब्ध आहे. मात्र इतर क्षेत्राकरिता आकडेवारी अतिशय अल्पशा प्रमाणात उपलब्ध आहे. ज्या क्षेत्राकरिता जिल्हास्तरावरील आकडेवारी उपलब्ध नाही, त्या क्षेत्राकरिता जिल्हावार अनुरूप असे निर्देशांक वापरून त्या आधारे राज्यस्तरावरील उत्पन्नाची विभागणी करण्यात आलेली आहे. आकडेवारीच्या उपलब्धतेचा अभाव, अनुरूप निर्देशांकाचा वापर तसेच पध्दतीमधील अंगभूत उणीवा या सर्वांमुळे जिल्हा उत्पन्नाचे अचूक अंदाज बांधण्यामध्ये मर्यादा येत असल्याने हे अंदाज ढोबळ मानाने जिल्ह्यातील उत्पन्नाची पातळी आजमावण्याकरिता वापरावेत.

12) किंमती व सार्वजनिक वितरण व्यवस्था :-

जिल्ह्यामध्ये नियंत्रित बाजार पेठ नसल्याने तेथील शेतीमाल नियंत्रित बाजारपेठेत विकला जात नाही. अनियंत्रित बाजारात विकल्या जाणा-या शेतमालाचे प्रमाण अत्यंत अल्प आहे. जिल्ह्यामध्ये व्यापारी दुस-या जिल्ह्यातून घाऊक पध्दतीने अन्नधान्याची आयात करतात.

सन 2016-17 मधील नागरी भागातील येथील काही महत्वाच्या वस्तुंची सरासरी किरकोळ किमती प्रति किलो मध्यम गहू 27.48 रुपये प्रति किलो, चणाडाळ 114.39 रुपये प्रति किलो, मूग डाळ 126.90 रुपये प्रति किलो, तूरडाळ 133.12 रुपये प्रति किलो, खुल्या बाजारात मिळणारी साखर 40.17 रुपये प्रति किलो, भूईमूग तेल 116.94 रुपये प्रति किलो, वनस्पती तूप 97.50 रुपये प्रति किलो, चहा 280.00 रुपये प्रति किलो याप्रमाणे होत्या. धुण्याचा साबण (ग्रामीण भागातील) 15.58 रुपये प्रतिबार, प्रसाधनाचा साबण 24.18 रु. प्रति वडी होता.

सिंधुदुर्ग जिल्ह्यात सन 2016-17 मध्ये चालू असलेल्या रास्तभाव धान्य दुकानांची संख्या 383 आहे. सन 2016-17 मध्ये अंत्योदय अन्न योजना, दारिद्र्य रेषेखालच्या (अं.अ.यो. वगळून) व दारिद्र्य रेषेवरील कुटुंबांसाठी अन्नधान्याचे नियतन व उचल या योजनेतर्गत तांदुळ व गव्हाचे अनुक्रमे 0.072 व 0.028 लाख मे.टन नियतन व 0.068 व 0.025 लाख मे.टन इतकी उचल झालेली आहे.

13) जमीन व इतर महसूल, स्थानिक स्वराज्य संस्थांचे उत्पन्न/खर्च, बँकींग, विमा, बचत गट

i) जमीन व इतर महसूल

सन 2016-17 या वर्षात जिल्ह्यातील एकूण 312598 जमीन महसूल भरण्यास पात्र असलेल्या खातेदारांकडून 71099 हजार रुपये जमीन महसूल वसूल करण्यात आला. यात जिल्हा परिषद, पंचायत समिती उपकर रुपाने गोळा करण्यात आलेल्या रक्कमेचा समावेश आहे.

ii) स्थानिक स्वराज्य संस्थांचे उत्पन्न व खर्च

सन 2016-17 या वर्षात जिल्ह्यातील स्थानिक स्वराज्य संस्थांपैकी ग्रामपंचायतींचे उत्पन्न (सुरूवातीची शिल्लक मिळून) 10263.69 लाख रुपये तर खर्च 7442 लाख रुपये होता. जिल्ह्यातील 3 नगरपालिका व 5 नगर पंचायतींचे एकत्रित उत्पन्न (सुरूवातीची शिल्लक मिळून) 17009.1 लाख रुपये तर खर्च 8458.8 लाख रुपये होता. जिल्हा परिषदेचे उत्पन्न (सुरूवातीची शिल्लक मिळून) व खर्च अनुक्रमे 114417.40 लाख व 98544.20 लाख रुपये होता.

iii) बँक व विमा

जिल्ह्यात मार्च 2017 अखेर 15 वर्गीकृत बँकांची 137 शाखा कार्यालये कार्यरत होती. जिल्ह्यातील एकूण 76 गावे व शहरे यांना बँकांची सोय उपलब्ध आहे. मार्च 2017 अखेर वर्गीकृत बँकांच्या ठेवींची रक्कम 624587 लाख रुपये होती. आयुर्विमा महामंडळाच्या 4 शाखांनी मिळून उतरवलेल्या विमा पत्रांची संख्या 20436 इतकी आहे.

14) कृषि व संलग्न सेवा

जिल्ह्याचे एकूण क्षेत्र 503950 हेक्टर असून यापैकी जंगलव्याप्त क्षेत्र 11.03 टक्के आहे. लागवडीलायक नसलेली जमीन आणि पडीत जमीन यांनी व्यापलेले क्षेत्र 11.34 टक्के होते, पडीक जमिनी व्यतिरिक्त लागवड न झालेले एकूण क्षेत्र 3.64 टक्के होते. प्रत्येक तालुक्याच्या लागवडीयोग्य क्षेत्रापैकी प्रत्यक्ष लागवडीखाली असलेले क्षेत्र हेक्टरमध्ये कणकवली 38550, कुडाळ 38095, सावंतवाडी 30828, वेंगुर्ला 19030, मालवण 38370, देवगड 26835, वैभववाडी 12805 व दोडामार्ग 14521 याप्रमाणे आहे.

i) कृषि गणना (जमिनीचा वापर)

सन 2010-11 च्या माहिती नुसार सिंधुदुर्ग जिल्ह्यात एकूण 278552 जमिनधारक असून त्यांनी धारण केलेले एकूण क्षेत्र 279080 हेक्टर आहे. दोन हेक्टरपर्यंत क्षेत्र धारण केलेले 87.61 टक्के धारक असून त्यांनी 34.67 टक्के जमीन धारण केलेली आहे. 2 ते 5 हेक्टर पर्यंत जमीन धारण केलेले 8.70 टक्के धारक असून त्यांनी धारण केलेली जमीन 26.64 टक्के आहे. 5 ते 10 हेक्टर जमीन धारण केलेले धारक 2.63 टक्के असून त्यांनी धारण केलेली जमीन 17.85 टक्के आहे. 10 हेक्टर व त्याहून अधिक जमीन धारण केलेले 1.06 टक्के धारक असून त्यांनी धारण केलेली जमीन मात्र 20.84 टक्के आहे.

या जिल्ह्यामध्ये भात हे मुख्य धान्य पीक तर आंबा, काजू, नारळ ही फळ पिके घेतली जातात. जिल्ह्याचे भात हे प्रमुख पीक आहे. 2016-17 साली एकूण 219034 हेक्टर क्षेत्र लागवडीखाली आणले गेले. त्यापैकी भाताखाली 28.29 टक्के व इतर पिके 71.71 टक्के याप्रमाणे क्षेत्रामध्ये पिकवार विभागणी होती.

2016-17 मध्ये जिल्ह्यात जी इतर पिके घेतली होती त्याखालील असलेले क्षेत्र नाचणी 1488 हेक्टर, भूर्डमुग 795 हेक्टर, कुळीथ 1345 हेक्टर, उस 1714 हेक्टर याप्रमाणे होते.

जिल्ह्यामध्ये फळझाडांची लागवड मोठ्या प्रमाणात केली जाते. यामध्ये प्रामुख्याने आंबा व काजू या पिकांचा मोठा वाटा आहे. कोकणातील हवामान व जमीन या पिकाला अनुकूल आहे. काजू हे परकीय चलन मिळवून देणारे पिक आहे. कोकण कृषि विद्यापीठाने विकसीत केलेल्या वेंगुर्ला -1 व वेंगुर्ला- 5 या अधिक उत्पन्न देणाऱ्या जाती व काजू बियांना मिळणारी वाढती किंमत यामुळे काजूच्या लागवडीला निश्चित चालना मिळाली असून काजू पिकाखालील क्षेत्र दिवसेंदिवस झपाट्याने वाढू लागले आहे. काजूच्या पिकाच्या संरक्षणाबाबतही बदलत्या परिस्थितीत शेतकरी किडी आणि रोगाचे नियंत्रण करण्यामध्ये अधिक जागृत झाला आहे. कोकण विद्यापीठाच्या वेंगुर्ला येथील फळ संशोधन केंद्रामार्फत सुधारित जातीची कलमे कांही प्रमाणात नवीन लागवडीसाठी पुरविण्यात येतात व फळबागायतदारांकडून मोठ्या प्रमाणात त्याची मागणी होत आहे. जिल्ह्यात कोकम उत्पादनाला वाव असून त्यादृष्टीने कोकम लागवड करण्यासाठी प्रयत्न करण्यात येत आहेत.

सन 2016-17 मध्ये आंबा या पिकाखालील क्षेत्र 31517 हेक्टर होते. यामध्ये सतत वाढ होत आहे. शेतक-यांना त्यापासून चांगले उत्पन्न मिळत आहे. देवगड तालुक्यात होणाऱ्या हापूस आंब्याला राष्ट्रीय तसेच आंतरराष्ट्रीय बाजारपेठेत चांगलीच मागणी आहे. दिवसेंदिवस आंब्यांची लागवड किफायतशीर होत असल्यामुळे त्याखालील क्षेत्र वाढत आहे.

आंब्याखाली असलेल्या क्षेत्रात सर्वात जास्त क्षेत्र देवगड तालुक्यात 38.80, मालवण 16.88 टक्के, वेंगुर्ला 12.20 टक्के, कुडाळ 10.63 टक्के, सावंतवाडी 9.36 टक्के, कणकवली 9.14 टक्के वैभववाडी 2.41 टक्के, दोडामार्ग 0.57 टक्के याप्रमाणे तालुकानिहाय क्षेत्र आंब्याच्या लागवडीखाली होते.

जिल्ह्यात 2016-17 साली एकूण अन्नधान्ये पिकाखाली 64849 हेक्टर क्षेत्र होते. यापैकी देवगड तालुक्यात 6023 हेक्टर, वैभववाडी तालुक्यात 4283 हेक्टर, कणकवली तालुक्यात 13203 हेक्टर, मालवण तालुक्यात

11279 हेक्टर , वेंगुर्ला तालुक्यात 4447 हेक्टर , कुडाळ तालुक्यात 14545 हेक्टर, सावंतवाडी तालुक्यात 7910 हेक्टर व दोडामार्ग तालुक्यात 3159 हेक्टर क्षेत्र होते.

ii) पीक उत्पादन व दर हेक्टरी उत्पादन

जिल्ह्याचे हवामान मुख्यत्वेकरून फळ बागायतीसाठी पोषक आहे. धान्य पिकाखाली तांदुळ व नाचणी तर कडधान्य उडीद, चवळी व कुळीथ ही येथील महत्वाची पिके आहेत. खताच्या वापरामुळे या पिकांच्या उत्पादनात वाढ झालेली आहे. तांदळाचे उत्पादन 2016-17 साली 199397 मे. टन असून दर हेक्टरी उत्पादन 3243 किलो होते. 2016-17 मध्ये नाचणीचे उत्पादन 2641 मे. टन झाले होते . या पिकाचे दर हेक्टरी उत्पादन 1485 किलो होते.

iii) पशुसंवर्धन, पशुवैद्यकीय सेवा व दुग्धोत्पादन

2012 च्या पशुगणनेनुसार जिल्ह्यातील पशुंची संख्या 244228 आहे. त्यापैकी गाई व बैल 147410 म्हणजेच पशुंच्या 60.35 टक्के आहे, म्हशी व रेड्यांची संख्या 27.40 टक्के तर मेंढ्या व शेळ्यांची संख्या 11.52 टक्के आहे.

2007 च्या पशुगणनेच्या तुलनेत 2012 मध्ये पशुंच्या संख्येत 13.26 टक्यांनी घट झाली तर गाई व बैलांच्या संख्येत 16.88 टक्यांनी घट झाली , रेडे व म्हशींच्या संख्येत 16.43 टक्यांनी घट झाली. शेळ्यांच्या संख्येमध्ये 8.55 टक्के घट झाली

जिल्ह्यामध्ये सावंतवाडी व मालवण नगरपरिषदेच्या हद्दीमध्ये अधिकृत कत्तलखाने आहेत. सन 2016-17 मध्ये अधिकृत कत्तलखान्यात कापलेल्या जनावरांची संख्या 2571 होती. सावंतवाडी व मालवण तालुक्यांमध्ये कापलेल्या जनावरांची संख्या अनुक्रमे 2204 व 367 होती.

जिल्ह्यामध्ये 5 पशुवैद्यकीय चिकित्सालय, 27 पशुवैद्यकीय दवाखाने, 70 पशुवैद्यकीय प्रथमोपचार केंद्रे होती. शासकीय दूध योजना कणकवली येथे एकात्मिक विकास प्रकल्पा अंतर्गत 20 हजार लिटर क्षमतेची दुग्धशाळा असून, कोलगाव तालुका - सावंतवाडी येथे 5 हजार लिटर क्षमतेचे शितकरण केंद्र आहे .

iv) मत्स्यव्यवसाय

सिंधुदुर्ग हा सागरी जिल्हा असल्याने गोड्या पाण्यातील मत्स्य व्यवसायापेक्षा येथे सागरी मत्स्यव्यवसायाला जास्त वाव आहे. जिल्ह्याच्या सागरी किना-याची लांबी अंदाजे 121 कि.मी. आहे. जिल्ह्यातील वेंगुर्ला, मालवण देवगड या तालुक्यांना सागरी किनारा लाभला असून 2016-17 मध्ये 22305 मे. टन मत्स्योत्पादन झाले. 2016-17 मध्ये 5.47 मे. टन मासे गोड्या पाण्यातून पकडण्यात आले व त्यापासून उत्पादकांना 1.88 लाख रुपये उत्पन्न मिळाले. 2016-17 मध्ये अवरुद्ध पाण्यातील मत्स्यसंवर्धन योजनेखाली 8.45 लाख मत्स्यबीज साठविण्यात आले. तसेच मच्छिमारी युवकांना कर्जे व प्रशिक्षण दिलेले आहे.

v) जलसिंचनाची साधने

2016-17 मध्ये सिंचनाच्या प्रकारानुसार सिंचन क्षेत्राची विभागणी पुढीलप्रमाणे होती. पृष्ठभागीय सिंचनामुळे 11300 हेक्टर निव्वळ क्षेत्र भिजले होते, विहीरींमुळे 8590 हेक्टर निव्वळ क्षेत्र ओलिताखाली आले होते. एकूण ओलिताखालील 19890 हेक्टर स्थूल क्षेत्रापैकी कुडाळ तालुक्यामध्ये सर्वात जास्त म्हणजे 4500 हेक्टर क्षेत्र ओलिताखाली होते. कृषीगणना 2011 नुसार वापरात असलेल्या विहीरीवर बसविलेले विजेचे व डिझेल पंपसंचाची संख्या अनुक्रमे 2212 व 317 होती.

vi) लघु पाटबंधारे

सन 2016-17 अखेर जिल्हा परिषद स्तरावर 2254 लघु पाटबंधारे विषयक सुविधा असून त्याचे लाभ क्षेत्र 8083 हेक्टर आहे. तसेच स्थानिक स्तरावर 19 लघु पाटबंधारे विषयक सुविधा असून त्याचे लाभ क्षेत्र 2965 हेक्टर आहे.

vii) सिंचन क्षमता

सन 2016-17 यावर्षी एकूण स्थूल लागवडीखालील क्षेत्राच्या 14.37 टक्के क्षेत्र ओलीताखाली होते. सन 2016-17 च्या कृषी विभागाच्या अहवालाप्रमाणे जिल्ह्यातील ओलिताखालील एकूण क्षेत्र 31475 हेक्टर असून ओलिताखालील निव्वळ क्षेत्र 23053 हेक्टर इतके आहे.

viii) मोठे मध्यम व लघुपाटबंधारे प्रकल्प

जिल्ह्यामध्ये तळंबा व तिलारी हे मोठे पाटबंधारे प्रकल्प आहेत. प्रकल्प पूर्ण झाल्यावर तळंबा व तिलारी प्रकल्पाखाली जिल्ह्यातील अनुक्रमे 17000 हे. व 6676 हेक्टर क्षेत्र ओलिताखाली येईल, तिलारी प्रकल्प हा महाराष्ट्र व गोवा या राज्यांचा संयुक्त प्रकल्प आहे. कणकवली - घोणसरी येथे होणारा देवघर मध्यम पाटबंधारे प्रकल्प पूर्ण झाल्यावर 4512 हेक्टर क्षेत्र ओलिताखाली येईल. तसेच नरडवे (महमदवाडी) मध्यम पाटबंधारे प्रकल्पामुळे 8084 हे. क्षेत्र ओलिताखाली येईल. तसेच वैभववाडीमध्ये हेत या गावी होणा-या अरुणा या मध्यम पाटबंधारे प्रकल्पामुळे 5310 हे. क्षेत्र ओलिताखाली येईल. तसेच सावंतवाडी तालुक्यामध्ये सरंबळ या प्रकल्पामुळे 6190 हे. क्षेत्र ओलिताखाली येईल.

ix) वने

2016-17 च्या उपलब्ध आकडेवारीनुसार जिल्ह्यातील जंगलव्याप्त क्षेत्र 555.66 चौ.कि.मी आहे. हे जिल्ह्याच्या एकूण भौगोलिक क्षेत्राच्या 10.67 टक्के आहे. यातील 411.74 चौ.कि.मी जंगल वन खात्याच्या अखत्यारित आहे, याशिवाय वनविभागाच्या अखत्यारित आणलेली खाजगी वने 143.92 चौ.कि.मी आहेत.

2016-17 मध्ये वनोत्पादनाचे मुल्य 1258 हजार रुपये होते. जिल्ह्यामध्ये साग, आंबा, गवत ही मुख्य व बांबू, हिरडा, कोकम, काजू, शिकेकाई, शेंबीसाल व तमालपत्र ही दुय्यम उत्पादने आहेत. ॥

15) उद्योग

i) खनिजे व उद्योग

जिल्ह्यातील दक्षिण पट्टीतील सागरी किना-यावर तसेच कुडाळ, कणकवली येथे खनिज साठ्याचे प्रमाण भरपूर आहे. रत्नागिरी, सिंधुदुर्ग प्रादेशिक नियोजन मंडळाने तयार केलेल्या (रिजनल प्लॅन ऑफ रत्नागिरी, सिंधुदुर्ग रिसोर्स रिजन) या अहवालामध्ये जिल्ह्यातील उपलब्ध खनिज व त्याची उपलब्धता यांची माहिती दिलेली आहे.

जिल्ह्यामध्ये रेड्डी, तालुका वेंगुर्ला येथे लोह खनिजाचा साठा मुबलक प्रमाणात आहे. राज्यातील कोणत्याही भागापेक्षा या परिसरातील जमिनीमध्ये लोखंडाचा अंश 60 टक्क्यांपेक्षा जास्त आहे. रेड्डी येथील खाणीमधून अशुद्ध स्वरूपात लोह खनिजाची निर्यात रुमालिया या देशात केली जाते. रेड्डी येथे अंदाजे 48 दशलक्ष टन उपयोगी पडण्याजोगे लोखंड मिळू शकेल असा अंदाज वरील अहवालात दिला आहे.

जिल्ह्यात आढळणारा आणखी एक महत्वाचा पदार्थ म्हणजे इव्हेनाईट धातू. हा धातू किना-यावर पुष्कळ ठिकाणी सापडतो. तसेच कणकवली तालुक्यामध्ये क्रोमाईट धातूचे प्रमाण मुबलक आहे. समुद्रकिना-यावर आढळणारे वाळू व सिलीकाचे साठे या जिल्ह्यात मोठ्या प्रमाणावर आढळतात. जिल्ह्यामध्ये इमारतींना उपयुक्त जांभ्या दगडाच्या खाणी भरपूर आहेत. जांभ्या दगडाच्या मुबलक उपलब्धतेमुळे इमारतीसाठी सर्रास जांभ्या दगडाचाच वापर केला जातो.

सावंतवाडी तालुक्यातील आंबोली येथे बॉक्साइटचा साठा मुबलक आहे. यातील अॅल्युमिनियमचे प्रमाण 40 ते 60 टक्क्यांपर्यंत आहे. कणकवली तालुक्यामध्ये क्रोमाइट खनिज सापडते.

जिल्ह्यामध्ये मॅगनिज खनिजाचे साठे फोंडा, सासोली, नेतर्डे, डिगणे याठिकाणी आढळतात. कणकवली तालुक्यामध्ये नाटळ ते भिरवंड परिसरातील व कुडाळ तालुक्यातील कडावल जवळ अभ्रकाचे साठे आहेत. त्याप्रमाणे मालवण तालुक्यामध्ये कुंभारमाठ जवळ चिकण मातीचे साठे आढळतात. विविध घटकांचा पिवळा गेरु किना-यावरील डोंगरात ब-याच ठिकाणी आढळतो. गेरु हा लोहमय वाळूचा दगड व पाटयाचा दगड यापासून तयार होतो व त्यापासून खनिज रंग द्रव्ये तयार करतात.

ii) उद्योग व औद्योगिक वसाहती

जिल्ह्यामध्ये कुडाळ, कणकवली व माजगांव (सावंतवाडी) येथे औद्योगिक वसाहती आहेत. कुडाळ येथे महाराष्ट्र औद्योगिक विकास महामंडळाने 127 हेक्टर जमीन संपादित केली आहे. ही जमीन लघु तसेच मोठ्या उद्योग समुहाला उपलब्ध करून देण्यात आली आहे.

कुडाळ येथील औद्योगिक वसाहतीमध्ये डब्लू.जी फोर्ज ऍन्ड अलाईड इंडस्ट्रीज, सुंदर इंडस्ट्रीज, पावडर मेटल, राधा पेपर मिल, कोकण गॅस इत्यादी कारखाने आहेत. यापैकी सध्या बरेचसे कारखाने बंद आहेत. गोपुरी तालुका कणकवली ह्या ग्रामीण उद्योग केंद्रात साबण, कागद व जनावरांची कातडी कमविणे, कोकम सरबत, काजू बोंड सरबत, आंबा पोळी, फणस पोळी तयार करण्याचे कुटीर उद्योग चालू आहेत.

जिल्ह्यामध्ये वेंगुर्ला, मालवण, कुडाळ, तालुक्यात काजूचे कारखाने आहेत. तेथील काजूला राष्ट्रीय बाजारपेठेत चांगली मागणी आहे. लाकडाची खेळणी तयार करण्याचे कुटीर उद्योग सावंतवाडी भागात आहेत. वेंगुर्ला येथे नारळ झाडापासून केरसूण्या, काथ्याच्या वस्तू व इतर आकर्षक वस्तू तयार करण्याचे कुटीर उद्योग आहेत.

iii) रोजगार व स्वयंरोजगार केंद्र

2016-17 मध्ये खाजगी व सार्वजनिक क्षेत्रामध्ये रोजगार पुरविलेल्या उमेदवारांची संख्या 701 होती. रोजगार पुरविलेल्या 701 उमेदवारांपैकी खाजगी व सार्वजनिक क्षेत्रात रोजगार पुरविलेल्या उमेदवारांची संख्या अनुक्रमे 587 व 114 होती.

2016-17 मध्ये निरनिराळ्या उद्योगांमधील रोजगारातील कर्मचा-यांची संख्या 24760 आहे. खाजगी क्षेत्रातील एकूण 8476 कर्मचा-यांपैकी सामाजिक सामुहीक व्यक्तीगत सेवा क्षेत्रात 4216, वस्तुनिर्माण क्षेत्रात 761, वित्त-पुरवठा, विमा, स्थावर मालमत्ता व व्यापारविषयक सेवा यामध्ये 1163 आणि किरकोळ व्यापार हॉटेल व्यवसाय यामध्ये 607 कर्मचारी गुंतले आहेत, तर खाणकाम क्षेत्रात 1416 कर्मचारी गुंतले आहेत.

शासकीय, निमशासकीय व खाजगी या तिन्ही क्षेत्रातील एकूण 24760 कर्मचा-यांपैकी सर्वाधिक म्हणजे 13877 कर्मचारी सामाजिक, सामुहीक व व्यक्तीगत सेवा या क्षेत्रात गुंतलेले आहेत. तसेच घाऊक व किरकोळ व्यापार व हॉटेल व्यवसाय यामध्ये 4148, तर वित्त पुरवठा, विमा स्थावर मालमत्ता आणि व्यापार विषयक सेवेत 2215 कर्मचारी गुंतलेले आहेत.

iv) आर्थिक गणना

2013 च्या सहाव्या आर्थिक गणनेच्या अस्थायी निष्कर्षानुसार ग्रामीण भागात 43266 आस्थापना असून त्यात 77022 व्यक्ती कार्यरत आहेत. नागरी भागात 8257 आस्थापना असून त्यात 19608 व्यक्ती कार्यरत होत्या. जिल्ह्यातील एकूण 51523 आस्थापनांपैकी कुटुंबाच्या निवसाबाहेर 31357 आस्थापना निश्चित संरचना असलेल्या आहेत तर निश्चित संरचना नसलेल्या 9740 आस्थापना आहेत. कुटुंबाच्या निवासी जागेत 10246 आस्थापना कार्यरत आहेत.

2005 पेक्षा 2013 मध्ये आस्थापनांच्या संख्येत 25.11% वाढ झाली तर रोजगारात 21.79 टक्के वाढ झाली आहे.

2013 साली आर्थिक गणना घेण्यात आली. त्यात कृषी (पीक उत्पादन व मळे वगळता) व बिगर कृषी क्षेत्रातील जे उपक्रम वस्तू उत्पादन, वितरण व सेवा पुरवणे यात गुंतलेले आहेत, अशा उपक्रमांची गणना करण्यात आली. जिल्ह्यामध्ये बिगरशेती उद्योगाची संख्या 43990 होती. त्यापैकी 75.35 टक्के आस्थापना ग्रामीण भागात व केवळ 24.65 टक्के उद्योग नागरी भागात होते. एकूण उद्योगापैकी 47253 उद्योग खाजगी, 3742 सार्वजनिक तर केवळ 221 उद्योग सहकारी क्षेत्रात होते. एकूण उद्योगांच्या 2.92 टक्के उद्योगांचे मालक अनुसूचित जातीचे होते. एकूण आस्थापनापैकी जागेविरहीत कार्यान्वित असलेल्या आस्थापना 19.15 टक्के होत्या .

बिगर कृषी आस्थापनांमध्ये एकूण 84420 कामगार काम करीत होते. यापैकी 69.95 टक्के कामगार ग्रामीण भागात तर 30.05 टक्के कामगार नागरी भागात काम करीत होते. बिगर कृषी आस्थापनांमधील एकूण कामगारांपैकी वेतनावर काम करणारे कामगार 39702 (47.03 टक्के) होते. जिल्ह्यातील प्रत्येक आस्थापनेत सरासरी दोन कामगार काम करीत होते.

प्रत्येक उद्योग गटात किती कामगार काम करीत होते याची गटवार माहिती तक्त्यामध्ये देण्यात आली आहे. एकूण 51216 आस्थापनांपैकी किरकोळ व्यापार या उद्योग गटात सर्वाधिक म्हणजे 10595 (20.69 टक्के) आस्थापना होत्या. किरकोळ व्यापार या उद्योग गटात 15626 (16.10 टक्के) कामगार काम कार्यरत होते. वस्तुनिर्माण सेवा या उद्योग गटाचा दुसरा क्रमांक लागतो . त्यामध्ये एकूण 8829 (17.24 टक्के) आस्थापना होत्या. या आस्थापनांमध्ये 16637 (17.14 टक्के) कामगार काम करीत होते. उर्वरित उद्योग गटातील एकूण 37192 (62.07 टक्के) आस्थापनांमध्ये 64781 (66.75 टक्के) कामगार गुंतलेले होते.

सहकारी क्षेत्रात असलेल्या एकूण 221 आस्थापनांपैकी 167 (75.57 टक्के) आस्थापना ग्रामीण भागात तर 136 (24.43 टक्के) आस्थापना शहरी भागात होत्या. कृषी उद्योगातील सार्वजनिक क्षेत्रात असणा-या 53 आस्थापनांपैकी 49 आस्थापना ग्रामीण भागात असून 4 आस्थापना शहरी भागात आहेत.

v) सहकारी संस्था

जिल्ह्यात एकूण 1264 सहकारी संस्था असून त्यापैकी 228 कृषि पतसंस्था, 153 बिगर कृषि पतसंस्था व 883 इतर संस्था कार्यरत आहेत.

जिल्ह्यात 249 उत्पादन संस्थापैकी 107 दुग्ध व्यवसाय करणा-या, 55 इतर औद्योगिक सहकारी संस्था, 38 मत्स्यव्यवसाय सहकारी संस्था, 49 इतर प्रकारच्या संस्था आहेत .

जिल्हा मध्यवर्ती बँकेमार्फत 2016-17 मध्ये 95216 लाख रुपयाची अल्प मुदतीची, 17968 लाख रुपयाची मध्यम मुदतीची व 4977 लाख रुपयाची दीर्घ मुदतीची कर्जे देण्यात आली. 2016-17 अखेर 2777 लाख रुपये अल्प मुदतीची व 1345 लाख रुपये मध्यम मुदतीची व 340 लाख रु. दीर्घ मुदतीच्या ऍकर्जाची थकबाकी आहे.

16) कृषी उत्पन्न बाजारपेठा

जिल्ह्यामध्ये कुडाळ तालुक्यात कृषी उत्पन्न बाजार समितीची स्थापना दिनांक 01 जाने 2001 रोजी करण्यात आली आहे. जिल्ह्यामध्ये 15 शासकीय गोदामे आहेत.

17) पायाभूत सुविधा

i) वीज

2016-17 मध्ये जिल्ह्यातील एकूण विजेचा वापर 325204 हजार किलोवॉट तास होता. त्यापैकी घरगुती वापरासाठी 70.48 टक्के, व्यापारी कामासाठी 10.15 टक्के, उद्योगांकरीता 7.63 टक्के, शेतीसाठी 4.56 टक्के, सार्वजनिक दिवाबत्ती व इतर यासाठी 7.19 टक्के याप्रमाणे वीज वापर झाला. या जिल्ह्यामध्ये महाराष्ट्र राज्य विद्युत मंडळामार्फत वीज पुरवठा केला जातो. खाजगी कंपन्यामार्फत या जिल्ह्यात वीज पुरवठा केला जात नाही. 2016-17 या वर्षाअखेर एकूण विद्युत जोडण्यांची (कनेक्शनाची) संख्या 2.95 लाख आहे.

ii) वाहतूक व दळणवळण

सिंधुदुर्ग जिल्ह्यात रस्ते व समुद्र मार्ग दळणवळणासाठी उपयोगात आणले जातात. पूर्वी विजयदूर्ग, देवगड, मालवण व वेंगुर्ला अशा बंदरातून बोट वाहतूक चालू होती. परंतु सध्या ही बंदरे बोट वाहतुकीसाठी उपयोगात आणली जात नाहीत.

जिल्ह्यातील रस्त्यांची देखभाल महाराष्ट्र शासन व जिल्हा परिषद यांच्या बांधकाम खात्यामार्फत केली जाते. 31 मार्च 2017 अखेर जिल्ह्यात 8289 कि.मी. लांबीचे रस्ते होते. त्यापैकी महाराष्ट्र शासनाच्या सार्वजनिक बांधकाम खात्याच्या अखत्यारित 2092 कि.मी व जिल्हा परिषदेच्या अखत्यारित 5899 कि.मी. व नगरपालिकेच्या अखत्यारित 298 कि.मी. लांबीचे रस्ते होते. जिल्ह्यातील रस्त्याचे पृष्ठभागांनुसार वर्गीकरण केले असता सिमेंट कॉक्रीट 20.7 कि.मी., डांबरी 5219.3 कि.मी., खडीचे परंतु पक्के रस्ते 719.9 कि.मी. व इतर 2329.2 कि.मी. आहेत.

जिल्ह्यातील प्रवासी वाहतूक महाराष्ट्र राज्य मार्ग परिवहन महामंडळामार्फत केली जाते. 2016-17 अखेरीस जिल्ह्यामध्ये 895 मार्गावर बसगाड्या धावत होत्या. बस वाहतुकीमुळे मिळालेले उत्पन्न 9948.4 लाख रुपये आहे. यावर्षी दर प्रवाशामागे मिळालेले सरासरी उत्पन्न 14.89 रुपये आहे.

जिल्ह्यातील एकूण नोंदणी झालेल्या मोटार वाहनांची संख्या 188283 असून, त्यापैकी दुचाकी वाहने 142794, तीन चाकी तीन आसनी रिक्शा 10738, टॅक्सी 384 व बसेस 2059, मोटारी व स्टेशन वॅगन्स 15992, रुग्णवाहिका 120 मालवाहतूक वाहने 12589 आहेत.

iii) टपाल व तारसेवा

जिल्ह्यामध्ये एकूण 371 डाक कार्यालये असून एक लाख लोकसंख्येमागे जिल्ह्यातील डाक घरांची संख्या 44 आहे. तसेच जिल्ह्यामध्ये 1411 पत्र पेटया आहेत. 2016-17 मध्ये जिल्ह्यात 25252 दुरध्वनी संचधारक आहेत.

iv) पाणी पुरवठा व स्वच्छता

2016-17 या वर्षी 695 गावांना व 4939 वाड्या / वस्त्यांना बाराही महिने पुरेसे पाणी उपलब्ध होते. तसेच 6 इतर साधनांद्वारे 63 वाड्या / वस्त्यांना पाणी पुरवठा करण्यात आला.

18) सामाजिक क्षेत्रे व सेवा

i) शैक्षणिक सुविधा शाळा व महाविद्यालये

2011 च्या जनगणनेनुसार जिल्ह्यातील लोकसंख्येचे साक्षरता प्रमाण 85.6 टक्के आहे. ग्रामीण साक्षरता प्रमाण 84.6 टक्के व शहरी साक्षरता प्रमाण 92.1 टक्के इतके आहे. 2011 च्या जनगणनेच्या आकडेवारीनुसार पुरुषांपैकी 91.6 टक्के पुरुष साक्षर तर एकूण स्त्रीयांपैकी 79.8 टक्के स्त्रिया साक्षर आहेत.

2016-17 यावर्षी या जिल्ह्यामध्ये प्राथमिक शाळा 1512, माध्यमिक शाळा 220 व उच्च माध्यमिक शाळा 75 होत्या. याशिवाय 40 महाविद्यालये होती.

2016-17 यावर्षी जिल्ह्यातील प्राथमिक, माध्यमिक, उच्च माध्यमिक व महाविद्यालयांमध्ये शिक्षण घेणा-या विद्यार्थ्यांची एकूण संख्या 152191 होती. तसेच त्यापैकी 10226 विद्यार्थी अनुसूचित जाती व 1311 विद्यार्थी अनुसूचित जमातीचे होते. तसेच अल्पसंख्यांक विद्यार्थ्यांची संख्या 9798 आहे.

या जिल्ह्यामध्ये 4 क्रिडा संकुले, 233 क्रिडांगणे व 120 व्यायामशाळा आहेत. अधिकृत जलतरण तलाव संख्या 3 इतकी आहे. जिल्ह्यातून एकूण 26 खेळाडूंची जिल्हा व राज्य पातळीवर निवड झाली असून क्रिडा शिष्यवृत्ती धारक 24 आहेत. मान्यताप्राप्त क्रीडा प्रशिक्षक 4 आहेत.

ii) आरोग्य सेवा

जिल्ह्यामध्ये राज्य सरकार, जिल्हा परिषदा, नगरपरिषदा यांच्यामार्फत आरोग्य सेवा पुरविल्या जात आहेत. राज्य सरकार, जिल्हा परिषद व नगरपरिषद यांच्या मार्फत मार्च 2017 अखेर 11 रुग्णालये, 10 दवाखाने आणि 38 प्राथमिक आरोग्य केंद्रे चालविली जात आहेत. यामध्ये 134 डॉक्टर व वैद्य तसेच 537 परिचारिका याप्रमाणे अधिकारी/कर्मचारी काम करतात. जिल्ह्यामध्ये नगरपरिषदेच्या अखत्यारित भाग वगळता उर्वरित भागामध्ये जिल्हा परिषदेमार्फत आरोग्य सेवा पुरविल्या जातात. याशिवाय जिल्ह्यात खाजगी डॉक्टरांमार्फत आरोग्य सेवा पुरविल्या जातात.

2016-17 या वर्षात जिल्ह्यामध्ये बालमृत्युंची संख्या 80 आहे. अर्भक मृत्युंची संख्या 64 आहे. 2016-17 यावर्षी नसबंदीच्या 2398 शस्त्रक्रिया झाल्या. त्यातील 54 पुरुषांच्या व 2344 स्त्रियांच्या होत्या. तसेच 3705 स्त्रियांना लूप बसविण्यात आली.

iii) महिला व बालविकास

जिल्ह्यात 2016-17 मध्ये 1593 अंगणवाड्या कार्यरत असून त्यामध्ये दाखल झालेल्या मुलांची संख्या 22091 होती.

iv) दारिद्र्य

सुवर्ण जयंती शहरी रोजगार योजनेतर्गत दारिद्र्य रेषेखालील कुटुंबांचे सर्वेक्षणानुसार सिंधुदुर्ग जिल्ह्यातील शहरी कुटुंबांची एकूण संख्या 17309 इतकी असून त्यापैकी 3504 शहरी कुटुंबे दारिद्र्य रेषेखालील आहेत. 2002 च्या पाहणीनुसार दारिद्र्यरेषेखालील एकूण ग्रामीण कुटुंबांची संख्या 71386 इतकी आहे.

१९) योजनाविषयक आकडेवारी

वार्षिक योजना

जिल्हा योजने अंतर्गत विविध विकास कार्यक्रम

जिल्ह्यात 2016-17 साली राबविण्यात आलेल्या विविध विकास योजनांवर 14228.50 लाख खर्च करण्यात आला आहे.

नियमित जिल्हा वार्षिक योजनेतर्गत एकूण 13000.00 लक्ष खर्च झालेला असून झालेल्या खर्चापैकी सर्वात अधिक खर्च रु. 5018.74 लक्ष सामाजिक व सामूहिक सेवा यावर झालेला आहे. परिवहन सेवेवर 2461.98 लक्ष तर कृषि व संलग्न सेवेवर 1144.14 लक्ष इतका खर्च झालेला आहे. याशिवाय इतर विकास शिर्षावरही तरतुदीप्रमाणे खर्च झालेला आहे.

2016-17 वर्षामध्ये अनूसूचित जाती उपयोजनेखाली रु. 1187.90 लाख खर्च करण्यात आला आहे. यामध्ये मागासवर्गीयांच्या कल्याणाच्या योजना व ग्रामीण विकासाच्या योजना यांना प्राधान्य देण्यात आलेले आहे.

वीस कलमी कार्यक्रम:-

2016-17 मध्ये 20 कलमी कार्यक्रमांतर्गत राष्ट्रीय ग्रामीण जीवोन्नती अभियानांतर्गत 1024 लाभार्थींना लाभ देण्यात आलेला आहे. प्रधानमंत्री आवास योजना (ग्रामीण) अंतर्गत 1155 लाभार्थींना घर बांधणीसाठी अर्थसहाय्य देण्यात आले आहे. 735 बायोगॅस संयंत्रे बसविण्यात आली आहेत.

महाराष्ट्र रोजगार हमी योजना :-

सन 2016-17 मध्ये महाराष्ट्र रोजगार हमी योजनेतर्गत 5.81 लाख मनुष्य दिवस रोजगार निर्मिती करण्यात आली. या योजनेतर्गत 2016-17 मध्ये 8813 कामे मंजूर करण्यात असून सुरु केलेल्या कामांची संख्या 4463 व पूर्ण केलेल्या कामांची संख्या 3250 इतकी होती. या कामांवर झालेला एकूण खर्च 1770.30 लाख इतका आहे.

20) संकीर्ण

i) न्याय व प्रशासन

या वर्षी जिल्ह्यामध्ये 13 पोलिस स्थानके, 23 पोलिस आऊट पोस्ट, 4 सब पोस्ट व 24 लॉकअप्स कार्यान्वीत आहेत. जिल्हा पोलिस यंत्रणेतील कर्मचा-यांची संख्या 1330 आहे व होमगार्डसची संख्या 341 आहे.

या वर्षात जिल्ह्यात नोंदविण्यात आलेल्या एकूण न्यायालयीन 7103 प्रकरणांपैकी मूळ नियमित 3820 व मूळ संकीर्ण 2920, तसेच अपिलातील नियमित 269 व संकीर्ण 94 प्रकरणे आहेत.

ii) करमणूकीची साधने

2016-17 अखेर कणकवली येथे कायमस्वरूपी चित्रपटगृह असून त्याची आसनक्षमता 366 इतकी आहे. जिल्ह्यात 29697 केबलग्राहक आहेत. 2016-17 या वर्षात करमणूक कराब्दारे 6166 हजार रुपये जमा झाले.

iii) निवडणुकीबाबत

सन 2014 मध्ये झालेल्या विधानसभा निवडणुकीत कणकवली, कुडाळ व सावंतवाडी मतदार संघात झालेल्या एकूण मतदारांची संख्या अनुक्रमे 155959, 141066 व 145874 होती. तसेच मतदानाची टक्केवारी अनुक्रमे 69.66, 68.88, 66.60 अशी होती.

21) पर्यटन

शासनाने सिंधुदुर्ग जिल्हा हा पर्यटन जिल्हा म्हणून घोषित केलेला आहे. येथील संस्कृती, निसर्ग, पर्यावरण यांची वैशिष्ट्ये आणि आपलेपणा जपण्यासाठी या साधनसंपतीचाच वापर करून या भागाचा विकास साधण्याचा एकमेव मार्ग म्हणजे पर्यटन क्षेत्राचा विकास. याच दृष्टीने 30 एप्रिल 1997 रोजी जिल्ह्याला पर्यटन जिल्ह्याचा दर्जा देण्यात आला. सिंधुदुर्ग जिल्ह्यात पर्यटकांना आकर्षित करू शकतील अशी अनेक रम्य ठिकाणे आहेत. मालवण येथील समुद्रातील शिवाजी महाराजांनी बांधलेला प्रसिद्ध सिंधुदुर्ग किल्ला पर्यटकांचे मोठे आकर्षण आहे. या किल्ल्यावरून जिल्ह्याला सिंधुदुर्ग हे सार्थ नाव देण्यात आले आहे. याशिवाय विजयदूर्ग सारखा सागर किनारी बांधलेला किल्ला पर्यटकांचे लक्ष वेधून घेतो. सावंतवाडी तालुक्यात सह्याद्रीच्या पर्वत रांगेत समुद्र सपाटीपासून 2368 फूट उंचीवर आंबोली हे थंड हवेचे ठिकाण आहे. आंबोली येथे पर्यटन विकास महामंडळाने सर्वसामान्यांना परवडतील अशी निवासस्थाने बांधली आहेत. मुंबई-गोवा या राष्ट्रीय महामार्गावर सावंतवाडी येथील नरेंद्र डोंगरपरिसरातील वनोद्योग विकसित करण्यात येत आहे. मालवण व वेंगुर्ला तालुक्यातील पर्यटकांना आकर्षित करणारा सुंदर समुद्र किनारा या जिल्ह्यात आहे. आरवली, शिरोडा, उभादांडा (सागरेश्वर), निवती, कोचरा, तारकर्ली, देवबांग, मालवणचा धामापूर तलाव, फोंडाघाट येथील उगवाई मंदिर आदि निसर्गरम्य ठिकाणे पर्यटन विकासाला पोषक आहेत. स्थानिकांचा सहभाग, स्थानिक साधन सामग्रीवर भर देणारे पर्यावरण रक्षक प्रक्रिया उद्योग यातून जिल्ह्याचा विकास होणे शक्य आहे.

श्री क्षेत्र कुणकेश्वर हे देवगड तालुक्यातील मंदिर सागर सानिध्यात असल्याने याचा परिसर नितांत सुंदर आहे. इ.स. 1100 च्या दरम्यान यादवांनी हे मंदिर बांधले असावे असे इतिहासकारांचे मत आहे. या मंदिरावर दक्षिणात्य स्थापत्य शास्त्राचा प्रभाव आहे. याशिवाय सावंतवाडी तालुक्यातील दाणोली येथील साटम महाराजांचे समाधी मंदिर, कुडाळ तालुक्यातील माणगाव येथील दत्त मंदिर व श्रीवासुदेवानंद सरस्वती टेंबेस्वामींचे भक्तीस्थान, पिंगुळी येथील राउळ महाराजांचा मठ, कणकवली येथील भालचंद्र महाराजांचा मठ, सावंतवाडी तालुक्यातील तळवणे येथील भारती महाराजांचा मठ, सोनुर्ली, आंगणेवाडी, हिरण्यकेशी, वेतोरे ही जिल्ह्यातील इतर जागृत देवस्थाने असून या ठिकाणी यात्रा भरतात. मालवण तालुक्यातील भराडी देवीची आंगणेवाडी जत्रा प्रसिद्ध असून यावेळी राज्यभरातून मोठ्या प्रमाणात भक्तगण देवीच्या दर्शनासाठी येतात. शिवडाव, रामगड, सोनगड, संतोषगड आदिंचा समावेश होतो. दुर्गप्रेमी पर्यटकांना दुर्गभ्रमणे करण्याची मुबलक व आव्हान देणारी संधी उपलब्ध आहे.

सावंतवाडी हे महाराष्ट्रातील एक नावाजलेले हस्तकला उद्योगाचे केंद्र आहे. या परिसरात तयार होणारी खेळणी, लाखेच्या वस्तू संपूर्ण देशात व परदेशात प्रसिद्ध आहेत. लाकडी रंगीत खेळणी, रंगीत फळे, लाख केलेल्या वस्तू आदि उद्योगासाठी सावंतवाडी प्रसिद्ध आहे.

सिंधुदुर्ग जिल्ह्याची पर्यटनाविषयी पार्श्वभूमी व भविष्यकालीन दृष्टीकोन समोर ठेवून जिल्हा ग्रामीण विकास यंत्रणा, सिंधुदुर्ग या संस्थेमार्फत दारीद्वय रेषेखालील बचत गट व तरुण -तरुणींना व्यवसायामध्ये रोजगाराच्या व स्वयंरोजगाराच्या संधी उपलब्ध करून देण्याचे प्रयत्न करण्यात येत आहेत.

वरील सर्व विवेचन पाहता असे म्हणता येईल की, फलोद्यान, मच्छिमारी, वन व खनिज हे व्यवसाय सध्या जिल्ह्यात चालू असताना त्यावर आधारित प्रक्रिया करणा-या उद्योगधंद्यांच्या विकासास बराच वाव आहे. शासनाने पर्यटन विकासासाठी खास पॅकेज जाहिर केलेले असून जिल्ह्यातील मुलभूत सुविधांच्या कामांना मंजूरी दिलेली आहे. यामुळे पर्यटनासाठी आवश्यक असलेल्या सोई सुविधा उपलब्ध होऊ शकतील व नजिकच्या काळात सिंधुदुर्ग जिल्हा पर्यटकांच्या दृष्टीने देशात/परदेशात प्रमुख आकर्षण ठरेल असे म्हणणे वावगे ठरणार नाही.

22)कोकण रेल्वे

कोकण रेल्वे या महत्वाकांक्षी रेल्वे प्रकल्पाला जुलै 1991 पासून प्रारंभ झाला . रोहा ते मंगलोर असा एकूण 763 कि.मी. लांबीचा मार्ग असून त्यापैकी सिंधुदुर्ग जिल्ह्यात 103 कि.मी. लांबीचा मार्ग आहे. ह्या रेल्वे प्रकल्पासाठी सिंधुदुर्ग जिल्ह्यातील 800 हेक्टर जमीन संपादित करण्यात आली होती. या रेल्वे मार्गावर सिंधुदुर्ग जिल्ह्यात 20 मोठे पुल व 210 लहान पूल आहेत. तसेच वैभववाडी येथे एक व खारेपाटण येथे एक असे दोन बोगदे आहेत. या मार्गावर 23 रोड ओव्हर ब्रीज असून 28 रोड अन्डर ब्रीज आहेत. तसेच 11 रेल्वे लेवल क्रॉसींग आहेत. कोकण रेल्वे अंतर्गत सिंधुदुर्ग जिल्ह्यात एकूण सात रेल्वे स्थानके बांधण्यात आली आहेत. त्यांची नावे खालील प्रमाणे आहेत. 1.झाराप 2. सावंतवाडी रोड, 3. कुडाळ, 4. सिंधुदुर्ग, 5. कणकवली 6. नांदगाव रोड व 7.वैभववाडी रोड. या मार्गावरून दिनांक 20-01-1997 पासून रेल्वे धावू लागली आहे. कोकण रेल्वेचे जिल्ह्याच्या विकासात महत्वाचे योगदान आहे.



तारकली समुद्रकिनारा



वेंगुर्ला बंदर




सिंधुदूर्ग किल्ला



विजयदूर्ग किल्ला



आंबोली, थंड हवेचे ठिकाण



मोती तलाव, सावंतवाडी



नापणे धबधबा, वैभववाडी



भराडीदेवी मंदिर, आंगणेवाडी, मालवण



कुणकेश्वर मंदिर, देवगड



जिल्ह्यातील वन्यजीव



जिल्हा सामाजिक व आर्थिक समालोचन 2017

दृष्टिक्षेपात जिल्हा

अ.क्र.	बाब	परिमाण	जिल्हा	महाराष्ट्र
1	2	3	4	5
एक	प्राकृतिक रचना			
1	भौगोलिक स्थान			
1.1	उत्तर अक्षांश	अंश	15.37-16.40	16.4-22.1
1.2	पूर्व रेखांश	अंश	73.19-74.18	72.6-80.9
1.3	क्षेत्रफळ	हजार चौ.कि.मी.	5	308
2	प्रशासकीय रचना			
2.1	तालुके	संख्या	8	355 [@]
2.2	शहरे (गणना शहरांसह)	संख्या	8	534
2.3	वस्ती असलेली गावे	संख्या	740	40,959
2.4	वस्ती नसलेली गावे	संख्या	8	2,706
@ @ मुंबई शहर व मुंबई उपनगर जिल्हयांमधील 3 तालुके वगळून				
दोन	स्थानिक स्वराज्य संस्था		2016-17	(2016-17)[§]
1	महानगरपालिका	संख्या	0	27
2	नगरपरिषदा	संख्या	3	234
3	कटकमंडळे	संख्या	0	7
4	पंचायत समित्या	संख्या	8	351
5	ग्रामपंचायती	संख्या	429	28,332
6	नगरपंचायत	संख्या	5	124
\$ राज्य निवडणूक आयोगाच्या अहवालानुसार (दि.31.12.2016रोजीची)				
तीन	लोकसंख्या (जनगणना -2011)			
1	ग्रामीण	हजार	743	61,556
2	नागरी	हजार	107	50,818
3	एकूण	हजार	850	1,12,374
4	पुरुष	हजार	417	58,243
5	स्त्रिया	हजार	432	54,131
6	स्त्रिया प्रति हजार पुरुष	संख्या	1036	929
7	अनुसूचित जातीची लोकसंख्या	हजार	56	13,276
7.1	एकूण लोकसंख्येशी प्रमाण	टक्के	6.54	11.8
8	अनुसूचित जमातीची लोकसंख्या	हजार	7	10,510
8.1	एकूण लोकसंख्येशी प्रमाण	टक्के	0.82	9.4
9	घनता (लोकसंख्या प्रति चौ.कि.मी.)	संख्या	163	365
10	साक्षरतेचे प्रमाण			
10.1	ग्रामीण	टक्के	84.6	77.0
10.2	नागरी	टक्के	92.1	88.7
10.3	एकूण	टक्के	85.6	82.34
10.4	पुरुष	टक्के	91.6	88.38
10.5	स्त्रिया	टक्के	79.8	75.87
10.6	साक्षरतेमध्ये महाराष्ट्राचा देशात क्रमांक	क्रम संख्या	आठवा	बारा
11	दारिद्र्य रेषेखालील ग्रामीण कुटुंबे (2002)	लाख	0.71	45.19

जिल्हा सामाजिक व आर्थिक समालोचन 2017

दृष्टिक्षेपात जिल्हा

चार	जिल्हा उत्पन्न अंदाज			
1	चालू किंमतीनुसार		2013-14	2015-16 +
	1.1 एकूण उत्पन्न (स्थूल)	‘ ₹ ’ कोटी	11019	2,001,223
	1.2 दरडोई उत्पन्न (स्थूल)	‘ ₹ ’	112712	1,68,677
	1.3 एकूण उत्पन्न (निव्वळ)	‘ ₹ ’ कोटी	10142	17,48,771
	1.4 दरडोई उत्पन्न (निव्वळ)	‘ ₹ ’	103742	1,47,399
2	स्थिर (2011-12) किंमतीनुसार		2013-14	2015-16 +
	2.1 एकूण उत्पन्न (स्थूल)	‘ ₹ ’ कोटी	5940	16,59,776
	2.2 दरडोई उत्पन्न (स्थूल)	‘ ₹ ’	60757	1,39,898
	2.3 एकूण उत्पन्न (निव्वळ)	‘ ₹ ’ कोटी	5442	14,41,675
	2.4 दरडोई उत्पन्न (निव्वळ)	‘ ₹ ’	55662	1,21,515
+ पहिले सुधारित अंदाज				
पाच	कृषि		2016-17	2014-15 *
1	भौगोलिक क्षेत्र	हजार हेक्टर	503.95	30,758
2	जंगलव्याप्त क्षेत्र	हजार हेक्टर	55.57	5,201
3	जंगलव्याप्त क्षेत्राचे भौगोलिक क्षेत्राशी प्रमाण	टक्के	11.03	16.91
4	शेतीला उपलब्ध नसलेली जमीन			
	4.1 बिगर- शेती वापराखालील	हजार हेक्टर	75	1,482
	4.2 पडीत आणि लागवडीलायक नसलेली	हजार हेक्टर	60	1,727
	4.3 एकूण	हजार हेक्टर	135	3,209
5	पडीत जमिनीव्यतिरिक्त लागवड न केलेली इतर जमीन		2016-17	2014-15 *
	5.1 कायमची कुरणे व चराडु कुरणे	हजार हेक्टर	उ.ना	1,249
	5.2 झाडे-झुडपांखालील	हजार हेक्टर	उ.ना	249
	5.3 लागवडीलायक परंतु पडीत	हजार हेक्टर	उ.ना	919
6	पडीत जमीन		2016-17	2014-15 *
	6.1 चालू पड	हजार हेक्टर	51	1,399
	6.2 इतर पड	हजार हेक्टर	37	1,188
7	पिकाखालील क्षेत्र		2016-17	2014-15 *
	7.1 निव्वळ पेरणी क्षेत्र	हजार हेक्टर	98	17,344
	7.2 दुसोटा /तिसोटा क्षेत्र	हजार हेक्टर	4	5,929
	7.3 एकूण पिकाखालील क्षेत्र	हजार हेक्टर	102	23,273
8	ओलिताखालील क्षेत्र / सिंचनाखालील क्षेत्र		2016-17	2014-15
	8.1 निव्वळ ओलित क्षेत्र	हजार हेक्टर	7	उ.ना
	8.2 एकूण ओलित क्षेत्र	हजार हेक्टर	8	उ.ना

जिल्हा सामाजिक व आर्थिक समालोचन 2017

दृष्टिक्षेपात जिल्हा

9	महत्वाच्या पिकाखालील क्षेत्र		2016-17	2015-16 [^]
	9.1 तृणधान्ये	हजार हेक्टर	62	7,667
	9.2 कडधान्ये	हजार हेक्टर	2	3,544
	9.3 तेलबिया	हजार हेक्टर	1	4,195
	9.4 ऊस(तोडणीक्षेत्र)	हजार हेक्टर	2	987
	9.5 कापूस (रुई)	हजार हेक्टर	0	4,207
10	पर्जन्य (सरासरी) 2016	मि.मी.	3457	1278.30
11	जमीन वहिती धारण क्षेत्र		2010-11	
	11.1 क्षेत्र 2 हेक्टरपेक्षा कमी	हजार हेक्टर	97	8,925
	11.2 क्षेत्र 2 ते 10 हेक्टर	हजार हेक्टर	124	9,758
	11.3 क्षेत्र 10 हेक्टरपेक्षा जास्त	हजार हेक्टर	58	1,084

* अस्थायी ^ माहिती अंतिम अनुमानावर आधारित आहे.

सहा	अंशतः व पूर्णतःसिंचन क्षमता निर्माण झालेले पाटबंधारे प्रकल्प व त्यांखालील क्षेत्र		2016-17	30जून, 2016पर्यंत
1	मोठे पाटबंधारे प्रकल्प (मध्यम पाटबंधारे प्रकल्पांसह)	संख्या	6	403 ^{\$}
	1.1 लाभक्षेत्र (निर्मित सिंचन क्षमता) (मध्यम पाटबंधारे प्रकल्पांसह)	हजार हेक्टर	66	3,466 ^{^^}
2	मध्यम पाटबंधारे प्रकल्प	संख्या	4	} अ.क्र.1 मध्ये समाविष्ट
	2.1 लाभक्षेत्र (निर्मित सिंचन क्षमता)	हजार हेक्टर	33	
3	लघु पाटबंधारे प्रकल्प (राज्यक्षेत्र)	संख्या	4	3,506 ^{\$}
	3.1 लाभक्षेत्र (निर्मित सिंचन क्षमता)	हजार हेक्टर	1	1,444 ^{^^}
4	लाभ क्षेत्रातील विहिरीद्वारे सिंचित क्षेत्र	हजार हेक्टर	11	785

\$ पूर्ण व प्रगतीपथावरील घटकांची संख्या, * अस्थायी, ^ जून,2015 पर्यंत निर्मित

सात	पशुसंवर्धन (पशुगणना -2012)			
1	एकूण पशुधन	हजार	244	32,489*
2	गो जातीय	हजार	147	15,484
3	महिषवर्गीय	हजार	67	5,595
4	मेंढया व शेळ्या	हजार	28	11,016
5	कोंबडया व बदके	हजार	769	77,795 @ [^]

* इतर पशुधनासह (इतर पशुधन या बाबीमध्ये डुकरे,घोडे व शिंगरे, खेचरे, उंट, गाढवे यांचा समावेश करण्यात आला @ कोंबडया व बदके यामध्ये तुर्का,क्वेल व इतर कुक्कुटपक्षी यांचाही समावेश करण्यात आला आहे.

[^] एकूण कोंबडया व बदके संख्येमध्ये पोल्ट्रीफार्म मधील पक्षी समाविष्ट आहेत.

आठ	सहकार क्षेत्र		31-3-2017	31/03/2016*
1	सहकारी संस्था	संख्या	1264	1,96,907
2	प्राथमिक कृषि सहकारी पतसंस्था	संख्या	226	21,102
	2.1 सभासद संख्या	हजार	142	15,065

जिल्हा सामाजिक व आर्थिक समालोचन 2017

दृष्टिक्षेपात जिल्हा

	2.2 दिलेली कर्जे	‘ ₹ 'लाख	12804	13,29,300
	2.2 येणे कर्जे	‘ ₹ 'लाख	7134	12,78,300
3	सहकारी दुग्धसंस्था (31 मार्च, 2017 अखेर)	संख्या	107	14,921*
* अस्थायी				
नऊ	वीज		31/03/2017अखेर	
1	विद्युतीकरण झालेली गावे	संख्या	740	41,201
2	वीज पुरवठा केलेले कृषी पंप संच	हजार	2	4,081
3	विजेचा वापर			2015-16
	3.1 घरगुती	दशलक्ष कि.वॅ.तास	229	27,001
	3.2 वाणिज्यिक	दशलक्ष कि.वॅ.तास	33	13,182
	3.3 औद्योगिक	दशलक्ष कि.वॅ.तास	25	40,231
	3.4 कृषि	दशलक्ष कि.वॅ.तास	15	28,236
	3.5 इतर (रेल्वे, सार्व. पाणी पुरवठा, सार्व. दिवाबत्ती व संकीर्ण)	दशलक्ष कि.वॅ.तास	19	8,093
	3.6 एकूण	दशलक्ष कि.वॅ.तास	320	1,16,743
दहा	परिवहन व दळणवळण		31/03/2017.	31/03/2016
1	रेल्वे मार्गांची एकूण लांबी	कि.मी.	103	6127*
* कोकण रेल्वेच्या 381 किमी लांबीसह				
2	रस्त्यांनी जोडलेली गावे (31/03/2015अखेर)			
	2.1 बारमाही	संख्या	735	41,217
	2.2 हंगामी	संख्या	0	462
3	रस्त्यांची लांबी (पृष्ठांकित)		31/03/2017.	2015-16
	3.1 राष्ट्रीय महामार्ग	कि.मी.	108	7,438
	3.2 राज्य महामार्ग (प्रमुख राज्य महामार्गांसह)	कि.मी.	852	38,510*
	3.3 प्रमुख जिल्हामार्ग	कि.मी.	1132	50,844
	3.4 इतर जिल्हामार्ग	कि.मी.	996	58,116
	3.5 ग्रामीण रस्ते	कि.मी.	5201	1,45,881
	3.6 एकूण	कि.मी.	8289	3,00,789
* राज्य महामार्गात प्रमुख राज्य महामार्गाचा समावेश आहे.				
अकरा	नोंदणीकृत कारखाने व रोजगार			
1	नोंदणीकृत कारखाने (2014)	संख्या	148	38,909
2	नोंदणीकृत चालू कारखाने (2014) (त्यांतील कामगार) (2014)	संख्या	148	36,803
3	नोंदणीकृत सहकारी साखर कारखाने (साखरेचे उत्पादन)	संख्या	0	202*
		लाख मे. टन	0	55.81 @
* 31 मार्च, 2016 रोजीची अस्थायी आकडेवारी @ ऑक्टोबर ते सप्टेंबर करीता				

जिल्हा सामाजिक व आर्थिक समालोचन 2017

दृष्टिक्षेपात जिल्हा

4	सहकारी सूत गिरण्या	संख्या	0	278 *
* 31 मार्च, 2016 रोजीची अस्थायी आकडेवारी				
बारा	कर्मचारी गणना (31 मार्च, 2015 रोजी भरलेली पदे)			
1	शासकीय	हजार	8	736
तेरा	शिक्षण क्षेत्र			2016-17*
1	प्राथमिक शिक्षण (1ते 8 वी)			
	1.1 एकूण शाळा	संख्या	1512	1,04,970
	1.2 विद्यार्थी	हजार	58	15,986
	1.3 शिक्षक	हजार	4	530.5
	1.4 प्रति शिक्षक विद्यार्थी	संख्या	13	30.0
2	माध्यमिक शिक्षण व उच्च माध्यमिक (9ते 12वी)			
	2.1 एकूण शाळा	संख्या	295	25,737
	2.2 विद्यार्थी	हजार	77	6,614.7
	2.3 शिक्षक	हजार	3	212.8
	2.4 प्रति शिक्षक विद्यार्थी	संख्या	30	31.1
3	उच्च शिक्षण			
	3.1 संस्था	संख्या	29	2,995
	3.2 एकूण विद्यार्थी	हजार	15	857
* अस्थायी				
4	तांत्रिक व व्यवसाय शिक्षण		2016-17	2016-17
	4.1 व्यवसाय पदवी शिक्षण संस्था	संख्या	2	1018
	(प्रवेश क्षमता)	संख्या	2895	1,84,597
	4.2 व्यवसाय पदविका शिक्षण संस्था	संख्या	1	918
	(प्रवेश क्षमता)	संख्या	336	1,92,948
	4.3 शासकीय औद्योगिक प्रशिक्षण संस्था(2016-17)	संख्या	12	417
	(प्रवेश क्षमता)	संख्या	1209	90,575
	4.4 अशासकीय औद्योगिक प्रशिक्षण संस्था (2016-17)(विना अनुदानित)	संख्या	1	429
	(प्रवेश क्षमता)	संख्या	86	36,023

जिल्हा सामाजिक व आर्थिक समालोचन 2017

दृष्टिक्षेपात जिल्हा

चौदा	सार्वजनिक आरोग्य		2016-17	2015
1	रुग्णालये	संख्या	11	1402*
2	दवाखाने	संख्या	10	3087*
3	प्राथमिक आरोग्य केंद्रे	संख्या	38	1811 \$
4	प्राथमिक आरोग्य उपकेंद्रे	संख्या	248	10580 \$
5	प्राथमिक आरोग्य पथके	संख्या	0	193 \$
* अस्थायी, \$ 31 डिसेंबर, 2015 पर्यंत				
पंधरा	आदिवासी कल्याणकारी योजना		2016-2017	2016-2017
1	आदिवासी आश्रमशाळा (शासकीय व अनुदानित)	संख्या	0	1,085
	(त्यांतील विद्यार्थी)	संख्या	0	4,43,421
सोळा	मागासवर्गीयांसाठी कल्याणकारी योजना		2016-2017	2016-2017
1	मागासवर्गीयांसाठी वसतिगृहे (शासकीय व अनुदानित)	संख्या	11	2,793
	(त्यांतील विद्यार्थी)	संख्या	347	1,37,811
सतरा	सार्वजनिक वितरण व्यवस्था		2016-2017	2016-2017
1	रास्त भावाची दुकाने	संख्या	383	51,230
2	पुरविलेला एकूण साठा (भारत सरकारकडून महाराष्ट्र राज्यास मिळालेले नियतन)		2016-2017	2016-2017
	2.1 गहू	लाख टन	0.028	25.84
	2.2 तांदूळ	लाख टन	0.068	20.21
			2016-2017	2016-2017
3	शासकीय गोदामे	संख्या	16	995
	(साठवण क्षमता)	हजार टन	9.08	636

3. जिल्हा योजनेचा आढावा

जिल्हा वार्षिक योजना 2015-16, 2016-17 व 2017-18

सन 2015-16 साठी जिल्हा नियोजन समिती ने मान्यता दिलेल्या प्रारूप आराखड्यानुसार जिल्ह्यासाठी जिल्हा वार्षिक योजनेअंतर्गत प्राप्त तरतुद व झालेला खर्च याचा तपशील खालील प्रमाणे :

अ.क्र.	योजना	मंजूर तरतुद रक्कम रूपये (लाखात)	मार्च अखेर झालेला खर्च (लाखात)
(1)	(2)	(3)	(4)
अ)	जिल्हा वार्षिक योजना (सर्वसाधारण)	12650.00	12516.40
ब)	अनुसूचित जाती उपयोजना (वि.घ.यो.)	1105.00	1088.20
क)	आदिवासी उपयोजना क्षेत्राबाहेरील आदिवासी साठी तरतुद	39.80	19.58
	एकुण	13794.80	13624.18

सन 2016-17 साठी जिल्हा नियोजन समिती ने मान्यता दिलेल्या प्रारूप आराखड्यानुसार जिल्ह्यासाठी जिल्हा वार्षिक योजनेअंतर्गत प्राप्त तरतुद व झालेला खर्च याचा तपशील खालील प्रमाणे :

अ.क्र.	योजना	मंजूर तरतुद रक्कम रूपये (लाखात)	मार्च अखेर झालेला खर्च (लाखात)
(1)	(2)	(3)	(4)
अ)	जिल्हा वार्षिक योजना (सर्वसाधारण)	13000.00	13000.00
ब)	अनुसूचित जाती उपयोजना (वि.घ.यो.)	1278.00	1187.90
क)	आदिवासी उपयोजना क्षेत्राबाहेरील आदिवासी साठी तरतुद	41.73	40.60
	एकुण	14319.73	14228.50

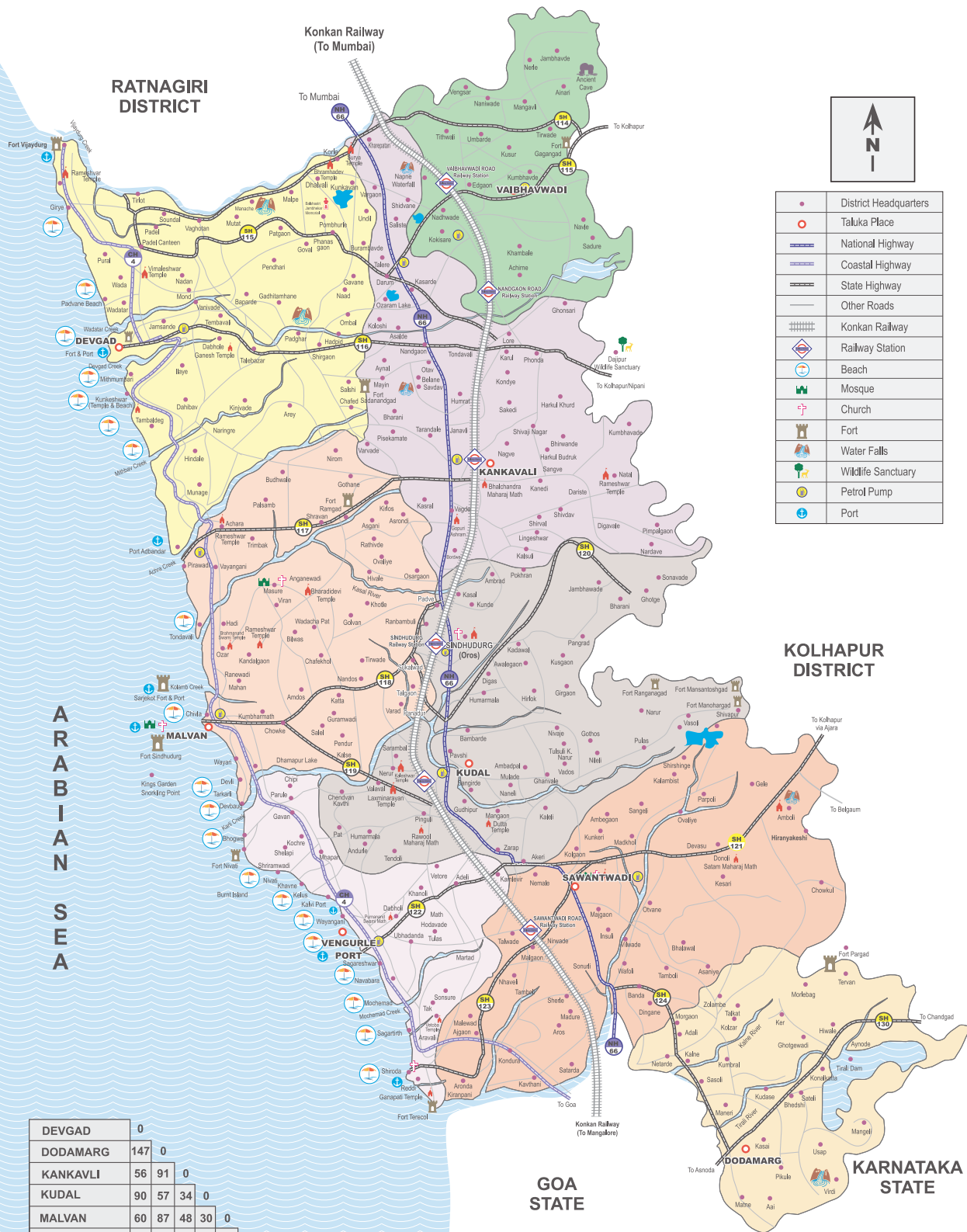
सन 2017-18 साठी जिल्हा नियोजन समिती ने मान्यता दिलेल्या प्रारूप आराखड्यानुसार जिल्ह्यासाठी जिल्हा वार्षिक योजनेअंतर्गत प्राप्त तरतुद याचा तपशील खालील प्रमाणे

अ.क्र.	योजना	मंजूर तरतुद रक्कम रूपये (लाखात)
(1)	(2)	(3)
अ)	जिल्हा वार्षिक योजना (सर्वसाधारण)	15943.00
ब)	अनुसूचित जाती उपयोजना (वि.घ.यो.)	1438.00
क)	आदिवासी उपयोजना क्षेत्राबाहेरील आदिवासी साठी तरतुद	43.94
	एकुण	17424.94



DISTRICT SINDHUDURG

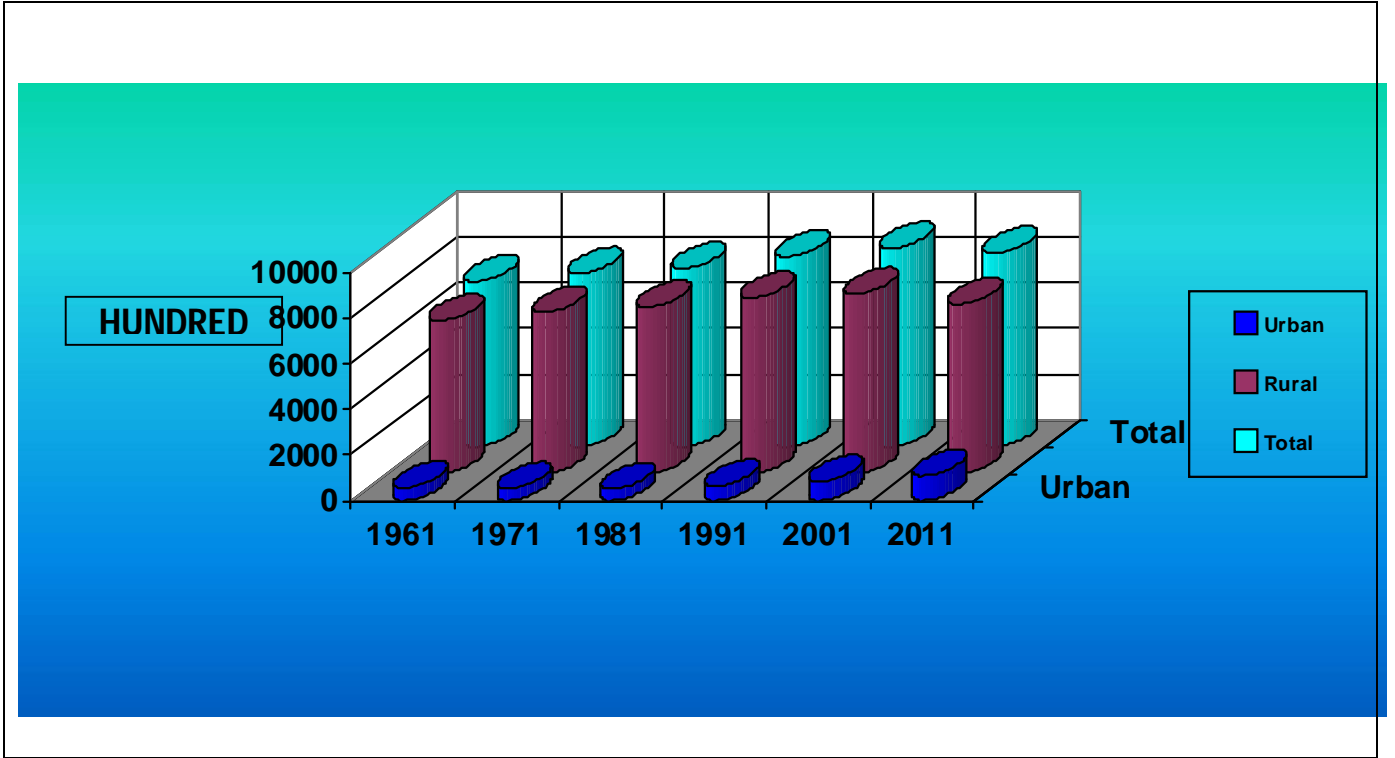
Tourist Guide Map



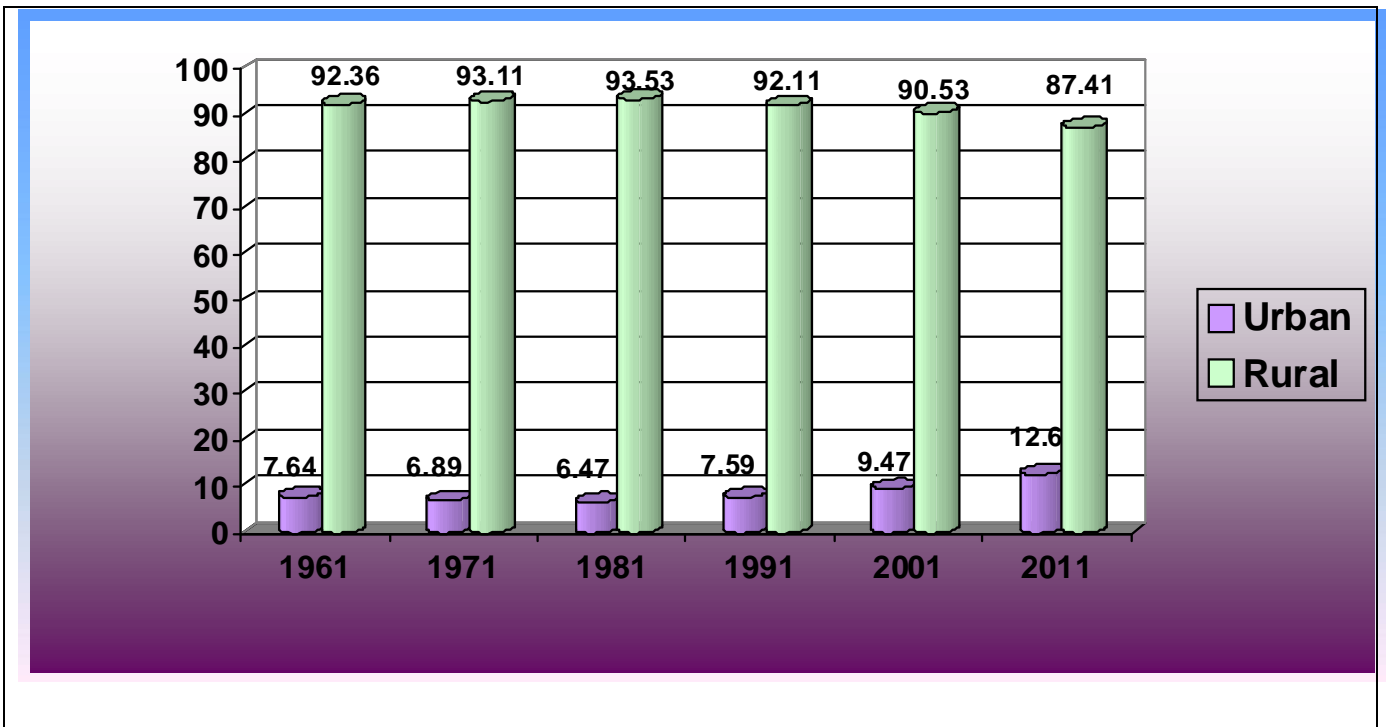
DEVGAD	0								
DODAMARG	147	0							
KANKAVLI	56	91	0						
KUDAL	90	57	34	0					
MALVAN	60	87	48	30	0				
OROS	77	70	21	13	31	0			
SAWANTWADI	110	37	54	20	46	33	0		
VAIBHAVWADI	63	130	39	74	87	60	93	0	
VENGURLA	108	65	57	23	48	36	28	90	0
DISTANCE IN. K.M.	DEVGAD	DODAMARG	KANKAVLI	KUDAL	MALVAN	OROS	SAWANTWADI	VAIBHAVWADI	VENGURLA

MAP NOT TO SCALE
 ONLY FOR TOURIST INFORMATION
 District Information Office, Sindhudurg

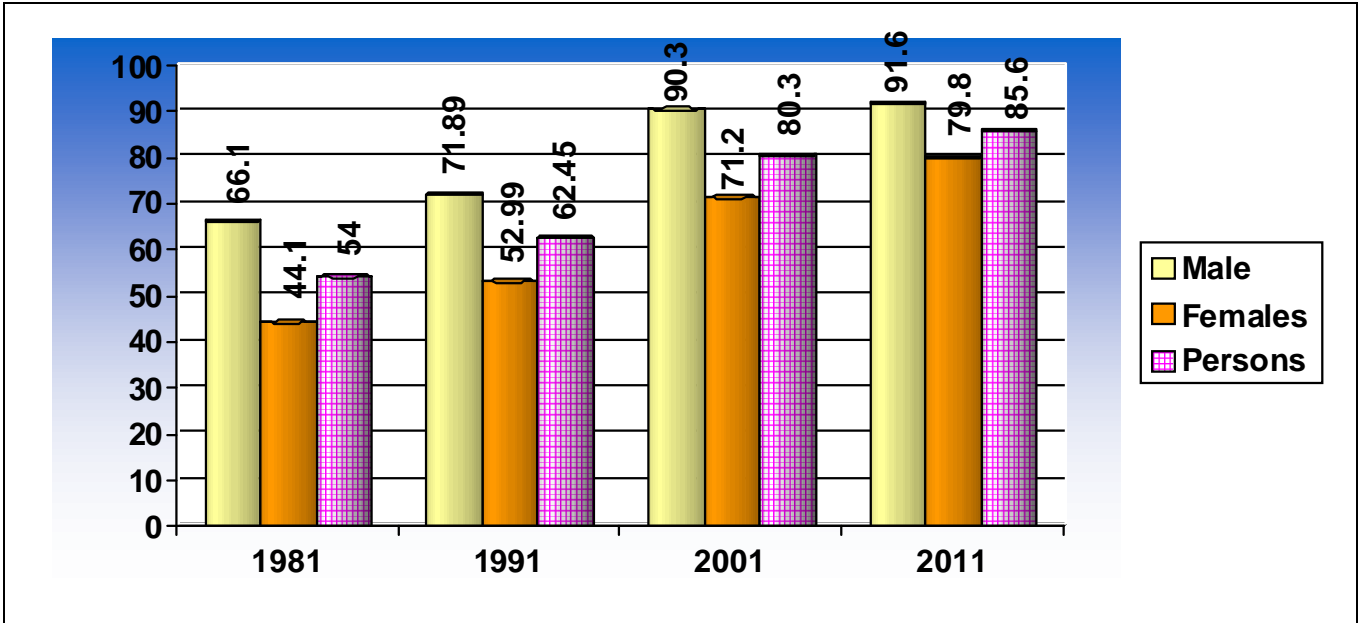
आलेख क्र. 1. जिल्हयाची लोकसंख्या (जनगणना 2011 नुसार)



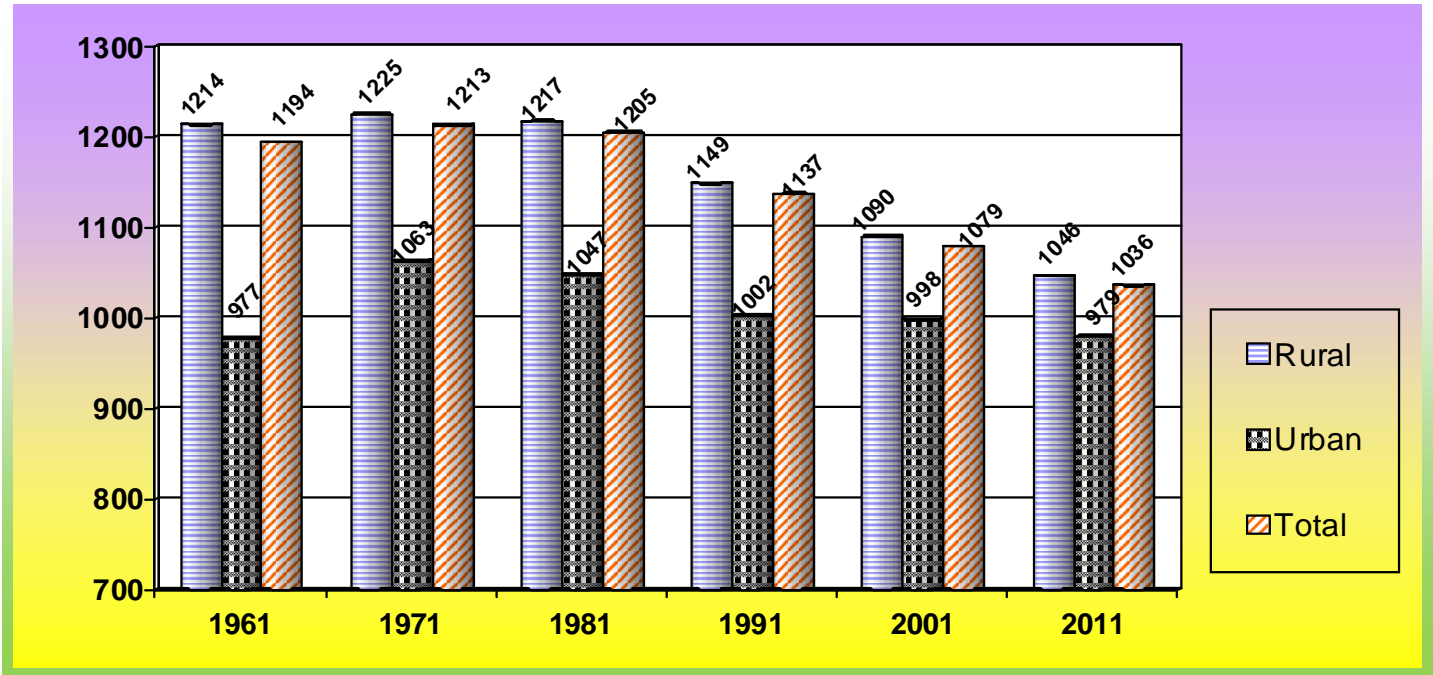
आलेख क्र.2. जिल्हयातील ग्रामीण व नागरी लोकसंख्येचे प्रमाण (जनगणना2011 नुसार)टक्के



आलेख क्र.3 जिल्हयातील साक्षरतेचे प्रमाण (जनगणना 2011 नुसार) टक्के ॥

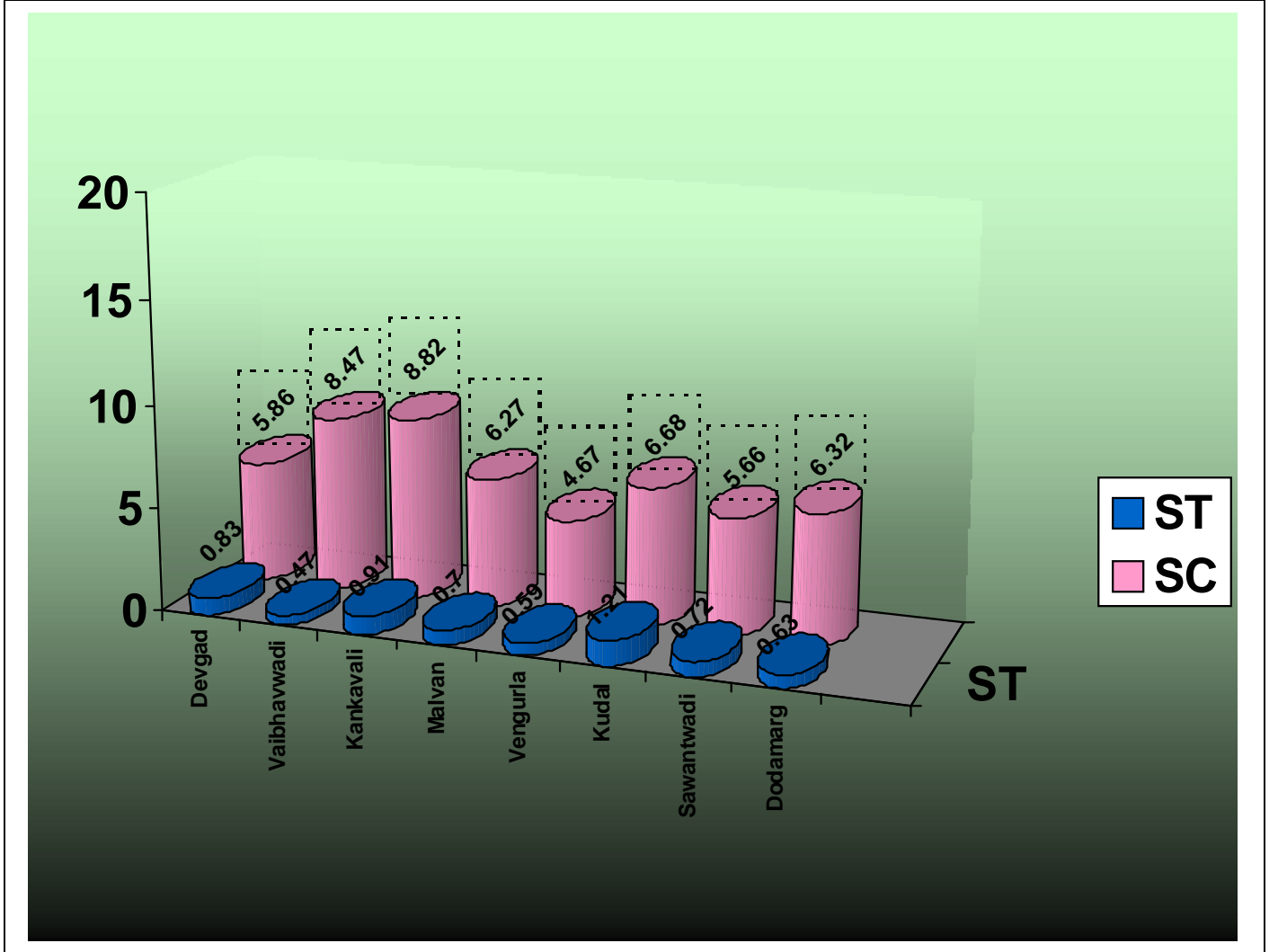


आलेख क्र.4 जिल्हयातील स्त्री-पुरुष प्रमाण (जनगणना 2011 नुसार)



आलेख क्र.4.

जिल्हयातील अनुसूचित जाती/जमातीच्या लोकसंख्येची तालुकानिहाय टक्केवारी (जनगणना 2011 नुसार)



भाग 2

सांख्यिकी तक्ते

- | | |
|---|----------------|
| 1. निवडक निर्देशक | पृष्ठ.क्र.-33 |
| 2. जिल्हा उत्पन्न अंदाज | पृष्ठ.क्र.-39 |
| 3. किंमती व सार्वजनिक वितरण व्यवस्था | पृष्ठ.क्र.-45 |
| 4. जमीन व इतर महसूल, स्थानिक स्वराज्य
संस्थांचे उत्पन्न/खर्च, बँकिंग, विमा, बचत गट | पृष्ठ.क्र.-51 |
| 5. कृषी व संलग्न सेवा | पृष्ठ.क्र.- 60 |
| 6. उद्योग व सहकार | पृष्ठ.क्र.- 87 |
| 7. पायाभूत सुविधा | पृष्ठ.क्र.-104 |
| 8. सामाजिक क्षेत्रे व सामूहिक सेवा | पृष्ठ.क्र.-112 |
| 9. योजनाविषयक आकडेवारी | पृष्ठ.क्र.-156 |
| 10. संकीर्ण | पृष्ठ.क्र.-167 |

तक्ता क्र. 1.1

जिल्ह्यातील विविध आर्थिक व सामाजिक बाबींचे निवडक निर्देशक

जिल्हा -सिंधुदुर्ग

संदर्भ कालावधी - 1970-71 ते 2016-17

अ.क्र	बाब	परिमाण	1970-71	1980-81	1990-91	2000-01	2010-11	2015-16	2016-17
(1)	(2)	(3)	(4)	(5)	(6)	(7)	(8)	(9)	(10)
एक	क्षेत्रफळ व लोकसंख्या		1971	1981	1981	1991	2001	2011	2011
1	क्षेत्रफळ	चौ.कि.मी	4657	5207	5207	5207	5207	5207	5207
2	गावे	संख्या	743	743	743	743	743	748	748
3	शहरे	संख्या	5	5	5	5	5	8	8
4	एकूण लोकसंख्या	हजार	756	781	781	832	869	849	849
5	लोकसंख्येचे प्रमाण	शहरी	6.89	6.47	7.59	9.47	9.47	12.6	12.6
		ग्रामिण	93.11	93.53	92.41	90.53	90.53	87.4	87.4
6	घनता (लोकसंख्या प्रति चौ.कि.मी.)	शहरी				2068	2111	1664	1664
		ग्रामिण	153	154	154	149	152	148	148
7	स्त्रिया प्रति एक हजार पुरुष	संख्या	1213	1205	1137	1077	1079	1037	1037
दोन	साक्षरतेचे प्रमाण		1971	1981	1981	1991	2001	2011	2011
1	पुरुष	टक्के	60.25	66.10	66.10	86.13	90.3	91.6	91.6
2	स्त्रिया	टक्के	35.64	44.1	44.1	66.87	71.2	79.8	79.8
3	एकूण	टक्के	47.05	54	54	75.81	80.3	85.6	85.6
4	ग्रामोण	टक्के	उ.ना.	उ.ना.	52.8	52.8	79.3	84.6	84.6
5	नागरी	टक्के	उ.ना.	उ.ना.	72.4	72.4	89.7	92.1	92.1
6	अ.जा.	टक्के	उ.ना.	उ.ना.	उ.ना.	69.67	72.1	80.7	80.7
7	अ.ज.	टक्के	उ.ना.	उ.ना.	उ.ना.	62.45	73.9	81.9	81.9
तीन	स्थानिक स्वराज्य संस्था								
1	महानगरपालिका	संख्या	-	-	-	-	-	-	-
2	नगरपरिषदा/नगरपंचायत	संख्या	3	3	3	3	4	4	8
3	कटक मंडळे	संख्या	-	-	-	-	-	-	-
4	पंचायत समित्या	संख्या	6	6	7	7	8	8	8
5	ग्राम पंचायती	संख्या	320	263	414	427	431	429	429
चार	क्षेत्रवार जिल्हा व दरडोई उत्पन्न (चालू किंमतीनुसार)						2009-10	2012-13	2013-14
1	निव्वळ जिल्हा उत्पन्न	कोटी रु	उ.ना.	उ.ना.	उ.ना.	1130	5797	8935	10142
2	निव्वळ दरडोई उत्पन्न	रुपये	उ.ना.	उ.ना.	उ.ना.	13110	61218	92075	103742
3	राज्याच्या उत्पन्नात जिल्ह्याचा हिस्सा	टक्के	उ.ना.	उ.ना.	उ.ना.	0.78	0.71	0.75	0.74
पाच	कृषि व सिंचन								
1	ओलिताखालील क्षेत्र	शंभर हेक्टर	133	124	250	367	202	294	314
2	लागवडीलायक क्षेत्र	शंभर हेक्टर	300	2880	3383	4654	3222	3457	3468
3	ओलिताखालील क्षेत्राची एकूण क्षेत्रफळाशी टक्केवारी	टक्के	2.64	2.46	4.96	7.28	4.00	5.82	2.75

तक्ता क्र. 1.1

जिल्ह्यातील विविध आर्थिक व सामाजिक बाबींचे निवडक निर्देशक

जिल्हा - सिंधुदुर्ग

संदर्भ कालावधी - 1970-71 ते 2016-17

अ.क्र	बाब	परिमाण	1970-71	1980-81	1990-91	2000-01	2010-11	2015-16	2016-17
(1)	(2)	(3)	(4)	(5)	(6)	(7)	(8)	(9)	(10)
4	लागवडीखालील क्षेत्राची एकूण क्षेत्रफळाशी टक्केवारी	टक्के	उ.ना.	उ.ना.	4.11	3.9	29.44	37.09	43.5
5	ओलिताखालील क्षेत्राची एकूण लागवडीखालील क्षेत्रफळाशी टक्केवारी	टक्के	उ.ना.	उ.ना.	19.77	27.5	11.15	15.71	14.37
6	पिकाखालील एकूण क्षेत्र						2002-03	2015-16	2016-17
6.1	तृणधान्ये	शंभर हेक्टर	830	880	902	909	828	638	621
6.2	कडधान्ये	शंभर हेक्टर	43	46	32	16	91	24	28
6.3	तेलबिया	शंभर हेक्टर	90	37	38	37	137	12	9
6.4	ऊस	शंभर हेक्टर	0	2	2	2	0.11	13	17
6.5	कापूस	शंभर हेक्टर	-	-	-	-	-	-	-
7	पिकांखालील निव्वळ क्षेत्र	शंभर हेक्टर	900	1148	1287	1180	उ.ना.	1831	2135
8	दुसोटा क्षेत्राचे निव्वळ पेरलेल्या क्षेत्राशी प्रमाण	टक्के	5.70	2.60	6.80	2.24	उ.ना.	2.07	2.57
9	सिंचनाखालील स्थूल क्षेत्र	शंभर हेक्टर	133	124	250	367	202	294	315
10	सिंचनाखालील स्थूल क्षेत्राचे एकूण पिकाखालील स्थूल क्षेत्राशी प्रमाण	टक्के	10.5	10.56	18.21	25.42	13.59	15.71	14.37
11	निव्वळ सिंचन क्षेत्र	शंभर हेक्टर	100	77	214	361	169	281	231
12	कालव्याद्वारे सिंचित क्षेत्र	शंभर हेक्टर	5	उ.ना.	उ.ना.	उ.ना.	उ.ना.	उ.ना.	उ.ना.
13	विहिरीद्वारे सिंचित क्षेत्र	शंभर हेक्टर	22	17	34	22	92	86	109
14	इतर साधनांनी सिंचित क्षेत्र	शंभर हेक्टर	33	60	180	339	77	113	122
सहा	कृषि अवजारे (कृषि गणना 2003)								
1	लाकडी नांगर	हजार	197	197	198	86	76	76	76
2	लोखंडी नांगर	हजार	0	0	0	1	3	3	3
3	बैलगाड्या	हजार	2	2	2	2	2	2	2
4	ट्रॅक्टर	हजार	0	0	0	0	0	0	0

तक्ता क्र. 1.1

जिल्ह्यातील विविध आर्थिक व सामाजिक बाबींचे निवडक निर्देशक

जिल्हा -सिंधुदुर्ग

संदर्भ कालावधी - 1970-71 ते 2016-17

अ.क्र	बाब	परिमाण	1970-71	1980-81	1990-91	2000-01	2010-11	2015-16	2016-17
(1)	(2)	(3)	(4)	(5)	(6)	(7)	(8)	(9)	(10)
5	सिंचनाकरिता तेलावर चालणारे पंप	हजार	0	0	0	0	2	2	2
6	सिंचनाकरिता विद्युत्पंप	हजार	0	1	2	3	3	3	3
7	उसाचे चरक								
7.1	शक्तीवर चालणारे	संख्या	0	0	0	0	0	0	0
7.2	बैलाच्या मदतीने	संख्या	0	0	0	0	0	113	113
सात	पशुधन (पशुगणना)							2012	2012
1	एकूण पशुधन	हजार	326	306	374	373	362	244	244
2	दुभत्या गायी	हजार	41	59	28	26	23	20	20
3	दुभत्या म्हशी	हजार	17	18	22	23	20	16	16
4	शेळ्या व मेंढ्या	हजार	70	78	76	51	31	28	28
5	कोंबड्या व तत्सम पक्षी	हजार	814	1070	808	891	747	769	769
आठ	मत्स्य व्यवसाय (सागरी + भूजल)								
1	एकूण मत्स्य उत्पादन	मॅ. टन	10	67	27	29	24	17699	22305
2	मच्छीमार सहकारी संस्था	संख्या	32	33	22	25	26	29	29
3	संस्थातील सभासद	संख्या	उ.ना.	उ.ना.	उ.ना.	उ.ना.	23719	27807	27807
नऊ	सहकार क्षेत्र								
1	संस्था								
1.1	कृषि पतसंस्था	संख्या	683	218	226	225	226	228	228
1.2	बिगर कृषि पतसंस्था	संख्या	151	80	137	154	189	152	153
1.3	उत्पादक संस्था	संख्या	235	63	199	450	279	240	249
1.4	पणन संस्था	संख्या	38	38	40	40	41	27	23
1.5	सामाजिक सेवा संस्था	संख्या	उ.ना.	उ.ना.	उ.ना.	उ.ना.	571	609	611
2	142								
2.1	कृषि पतसंस्था	हजार	196	83	120	136	162	177	142
2.2	बिगर कृषि पतसंस्था	हजार	26	उ.ना.	उ.ना.	110	180	194	194
2.3	उत्पादक संस्था	हजार	63	उ.ना.	उ.ना.	95	20	उ.ना.	उ.ना.
2.4	पणन संस्था	हजार	90	90	90	90	36	14	14
2.5	सामाजिक सेवा संस्था	हजार	उ.ना.	उ.ना.	उ.ना.	उ.ना.	32	उ.ना.	उ.ना.
3	खेळते भांडवल								
3.1	कृषि पतसंस्था	लाख रुपये	1631	1836	1233	2669	7968	18635	19532
3.2	बिगर कृषि पतसंस्था	लाख रुपये	1689	उ.ना.	उ.ना.	16129	30707	80049	73951
3.3	उत्पादक संस्था	लाख रुपये	1437	उ.ना.	उ.ना.	26413	1210	उ.ना.	उ.ना.
3.4	पणन संस्था	लाख रुपये	538	538	538	658	817	2118	2138
3.5	सामाजिक सेवा संस्था	लाख रुपये	1260	1280	1370	1380	2375	उ.ना.	उ.ना.

तक्ता क्र. 1.1

जिल्ह्यातील विविध आर्थिक व सामाजिक बाबींचे निवडक निर्देशक

जिल्हा -सिंधुदुर्ग

संदर्भ कालावधी - 1970-71 ते 2016-17

अ.क्र	बाब	परिमाण	1970-71	1980-81	1990-91	2000-01	2010-11	2015-16	2016-17
(1)	(2)	(3)	(4)	(5)	(6)	(7)	(8)	(9)	(10)
4	दिलेली कर्जे								
4.1	शेती पतसंस्था	लाख रुपये	663	700	7061	1116	10017	11907	12804
4.2	बिगर शेती पतसंस्था	लाख रुपये	उ.ना.	उ.ना.	उ.ना.	12366	9381	25556	25559
4.3	उत्पादक संस्था	लाख रुपये	उ.ना.	उ.ना.	उ.ना.	उ.ना.	283	उ.ना.	उ.ना.
4.4	पणन संस्था	लाख रुपये	उ.ना.	उ.ना.	उ.ना.	उ.ना.	उ.ना.	उ.ना.	उ.ना.
4.5	सामाजिक सेवा संस्था	लाख रुपये	उ.ना.	उ.ना.	उ.ना.	उ.ना.	उ.ना.	उ.ना.	उ.ना.
दहा	विजेचा वापर								
1	घरगुती	हजार कि.वॅ.तास	उ.ना.	उ.ना.	41011	81950	110231	156010	229202
2	वाणिज्यिक	हजार कि.वॅ.तास	उ.ना.	उ.ना.	4035	8360	23822	33040	32995
3	औद्योगिक	हजार कि.वॅ.तास	उ.ना.	उ.ना.	16902	24860	23057	25620	24812
4	कृषि	हजार कि.वॅ.तास	उ.ना.	उ.ना.	14815	3450	10222	14310	14829
5	इतर	हजार कि.वॅ.तास	उ.ना.	उ.ना.	13831	8990	18872	24160	18535
6	एकूण	हजार कि.वॅ.तास	उ.ना.	उ.ना.	90594	127610	186204	253140	320373
7	विद्युतीकरण झालेली गावे	संख्या	उ.ना.	उ.ना.	696	736	736	740	740
8	सौरउर्जा संच	संख्या	उ.ना.	उ.ना.	उ.ना.	उ.ना.	उ.ना.	उ.ना.	उ.ना.
अकरा	वाहतूक व दळणवळण								
1	रस्त्यांची एकूण लांबी	कि.मी.	5283	6838	3311	4268	5598	5891	8289
2	बारमाही रस्त्यांनी जोडलेली गावे	संख्या	उ.ना.	उ.ना.	उ.ना.	680	732	735	735
3	दर १०० चौ.कि.मी. क्षेत्रामागे रस्त्यांची लांबी	कि.मी.	41	52	65	82	108	136	154
4	दरलाख लोकसंख्ये मागे रस्त्यांची लांबी	कि.मी.	525	666	781	523	598*	693	976
5	एकूण मालवाहतूक वाहने	संख्या	उ.ना.	उ.ना.	1103	2726	7803	6721	12589
6	एकूण प्रवासी वाहने	संख्या	उ.ना.	उ.ना.	10330	32949	91293	159534	175694
7	रेल्वे मार्गांची एकूण लांबी	कि.मी.	-	-	-	103	103	103	103
8	डाक कार्यालये	संख्या	683	328	345	371	368	371	371
9	तार कार्यालये	संख्या	73	39	34	58	0	0	0
10	दूरध्वनी (वैयक्तिक+सार्व)	संख्या	उ.ना.	उ.ना.	2691	24325	62881	25756	26066

तक्ता क्र. 1.1

जिल्ह्यातील विविध आर्थिक व सामाजिक बाबींचे निवडक निर्देशक

जिल्हा - सिंधुदुर्ग

संदर्भ कालावधी - 1970-71 ते 2016-17

अ.क्र	बाब	परिमाण	1970-71	1980-81	1990-91	2000-01	2010-11	2015-16	2016-17
(1)	(2)	(3)	(4)	(5)	(6)	(7)	(8)	(9)	(10)
बारा	नोंदणीकृत कारखाने व रोजगार								
1	चालू कारखाने	संख्या	43	93	131	156	126	148	148
2	कामगारांची दैनिक उपस्थिती	संख्या	2089	5598	2580	1815	3337	3444	3444
तेरा	शिक्षण								
1	प्राथमिक								
1.1	संस्था	संख्या	2795	3501	1435	2611	1518	1518	1512
1.2	विद्यार्थी	मुले	343	380	60	62	41	29	32
		मुली			59	60	32	27	26
1.3	शिक्षक	हजारात	9	12	5	6	5	4	4
1.4	प्रति शिक्षक विद्यार्थी	संख्या	19	26	27	22	15	12	13
2	माध्यमिक व उच्च माध्यमिक								
2.1	संस्था	संख्या	225	264	155	187	265	294	295
2.2	विद्यार्थी	मुले	40	94	65	49	64	42	40
		मुली			22	19	38	37	
2.3	शिक्षक	हजारात	2	4	2	2	2	3	3
2.4	प्रति शिक्षक विद्यार्थी	हजारात	19	26	27	29	35	30	30
3	महाविद्यालये								
3.1	संस्था	संख्या	7	13	6	14	16	23	29
3.2	विद्यार्थी	मुले	3	7	4	7	8	12	8
		मुली			2		4	5	7
3.3	शिक्षक	हजारात	0	0	0.21	0.28	0.32	0.3	0.5
3.4	प्रति शिक्षक विद्यार्थी	संख्या	14	19	28	26	36	45	27
चौदा	सार्वजनिक आरोग्य								
1	दवाखाने	संख्या	14	14	12	10	10	9	10
2	रुग्णालये	संख्या	1	3	7	11	11	11	11
3	प्राथमिक आरोग्य केंद्रे	संख्या	8	8	38	38	38	38	38
4	प्राथमिक आरोग्य उपकेंद्रे	संख्या	उ.ना.	उ.ना.	उ.ना.	246	248	271	248
5	खाटा	संख्या	199	182	891	521	917	908	1018
6	दर लाख लोकसंख्येमागे खाटा	संख्या	28	26	114	60	98*	106	119
पंधरा	संकीर्ण								
1	बँक शाखा	संख्या	71	71	135	176	188	123	137
2	दूरदर्शन केबल चालक	संख्या	-	-	-	1487	98	108	117
3	दूरदर्शन केबल धारक	संख्या	-	-	-	8672	16945	26981	29697
4	गोबर गॅस संयंत्रे	संख्या	उ.ना.	उ.ना.	उ.ना.	315	1145	800	735

आधार :- जिल्हा सांख्यिकी कार्यालय, सिंधुदुर्ग

जिल्हा : सिंधुदुर्ग

तक्ता क्र. 1.2
जिल्हातील महत्वाची सांख्यिकी

संदर्भ वर्ष :2016-17

अ.क्र.	तालुका	गावांची संख्या	ग्रामपंचायतीची संख्या		नगरपालिकांची संख्या			पिण्याच्या पाणी पुरवठ्याची सुविधा असलेली गावे	बारमाही रस्ते असलेली गावांची संख्या	आठमाही रस्ते असलेल्या गावांची संख्या	रस्त्यांचा संपर्क नसलेल्या गावांची संख्या
			गट	स्वतंत्र	अ' वर्ग	ब' वर्ग	क' वर्ग				
1	2	3	4	5	6	7	8	9	10	11	12
1	देवगड	98	29	43	0	0	1*	98	98	0	0
2	वैभववाडी	59	14	20	0	0	1*	34	59	0	0
3	कणकवली	105	18	45	0	0	1*	105	105	0	0
4	मालवण	135	19	44	0	0	1	135	133	0	1
5	वेंगुर्ला	83	16	14	0	0	1	83	83	0	0
6	कुडाळ	124	28	40	0	0	1*	124	124	0	0
7	सावंतवाडी	82	13	50	0	0	1	68	81	0	1
8	दोडामार्ग	62	11	25	0	0	1*	48	52	1	2
एकूण		748	148	281	0	0	8	695	735	1	4

* नगरपंचायत

अ. क्र.	तालुका	पंतप्रधान ग्रामसडक योजनेतर्गत लाभ दिलेली गावे	विद्युतीकरण झालेल्या गावांची संख्या	एस्.टी. बसची सोय असलेल्या गावांची संख्या		वाणिज्यिक बँक कार्यालय असलेल्या गावांची संख्या	प्राथमिक शाळा असलेल्या गावांची संख्या	आरोग्य विषयक सुविधा असलेल्या गावांची संख्या	अंगणवाडी असलेल्या गावांची संख्या	टंचाईग्रस्त गावांची संख्या	पोस्ट कार्यालय असलेल्या गावांची संख्या	प्राथमिक कृषि पतपुरवठा संस्था असलेल्या गावांची संख्या
				बारमाही	आठमाही							
1	2	13	14	15	16	17	18	19	20	21	22	23
1	देवगड	16	98	98	0	17	96	44	74	2	56	98
2	वैभववाडी	7	59	59	0	4	58	19	59	0	25	59
3	कणकवली	8	105	106	0	23	100	44	104	0	54	104
4	मालवण	17	134	135	0	17	135	37	135	0	61	134
5	वेंगुर्ला	8	83	84	0	15	83	26	83	0	35	83
6	कुडाळ	33	124	125	0	31	124	46	125	0	71	124
7	सावंतवाडी	16	82	85	0	23	85	39	83	0	48	82
8	दोडामार्ग	9	55	54	0	7	56	22	40	0	21	56
एकूण		114	740	746	0	137	737	277	703	2	371	740

जिल्हा सांख्यिकी कार्यालय सिंधुदुर्ग

तक्ता क्रमांक 2.1

क्षेत्रवार जिल्हा उत्पन्न व दरडोई जिल्हा उत्पन्न - चालू किंमतीनुसार

जिल्हा - सिंधुदुर्ग

‘ ₹ ’ लाखात

अ. क्र.	क्षेत्र	2008-09		2009-10	
		स्थूल जिल्हा उत्पन्न	निव्वळ जिल्हा उत्पन्न	स्थूल जिल्हा उत्पन्न	निव्वळ जिल्हा उत्पन्न
(1)	(2)	(3)	(4)	(5)	(6)
1.1	कृषी	71104	66308	86071	80009
1.2	वन संवर्धन	56934	56196	63913	63095
1.3	मासेमारी	4857	4174	5369	4563
कृषी व संलग्न सेवा		132896	126678	155353	147666
1.4	खाण व दगड खाणकाम	1750	1373	1681	1281
प्राथमिक क्षेत्र एकूण		134645	128051	157034	148947
2.1	नोंदणीकृत उद्योग	12555	9863	21175	16813
2.2	अनोंदणीकृत उद्योग	26653	24161	29817	26931
2.3	बांधकाम	51950	49339	55061	52220
2.4	बीज, गॅस व पाणीपुरवठा	5288	2878	6099	3378
द्वितीय क्षेत्र एकूण		96446	86241	112152	99342
उद्योग (1.4+2.1+2.2+2.3+2.4)		98196	87614	113833	100624
3.1	रेल्वे	660	541	882	761
3.2	परिवहन, साठवणूक	18466	16315	21680	19117
3.3	दळणवळण	12990	10562	14828	11872
3.4	व्यापार व उपाहारगृहे	64388	61760	73661	70720
3.5	बँक व विमा उद्योग	64168	63151	68778	67697
3.6	व्यवसाय सेवा	50861	46291	62953	57466
3.6	सार्वजनिक प्रशासन	24257	20326	27821	23436
3.7	इतर सेवा	44127	40778	54041	50017
तृतीय क्षेत्र/ सेवा क्षेत्र एकूण (3.1 ते 3.7 ची बेरीज)		279917	259724	324644	301085
एकूण जिल्हा उत्पन्न		511009	474017	593830	549375
दरडोई जिल्हा उत्पन्न ‘ ₹ ’		-	50503	62703	58009
एकूण राज्य उत्पन्न		75396915	67778112	85575051	77079386
दरडोई राज्य उत्पन्न ‘ ₹ ’		-	62234	77454	69765
एकूण जिल्हा उत्पन्नाची राज्य उत्पन्नाशी टक्केवारी		0.68	0.70	0.69	0.71
मागील वर्षाच्या तुलनेत झालेली शेकडा वाढ		11.24	11.33	16.21	15.90

तक्ता क्रमांक 2.1

क्षेत्रवार जिल्हा उत्पन्न व दरडोई जिल्हा उत्पन्न - चालू किंमतीनुसार

जिल्हा - सिंधुदुर्ग

' ₹ ' लाखात

अ. क्र.	क्षेत्र	2010-11		2011-12	
		स्थूल जिल्हा उत्पन्न	निव्वळ जिल्हा उत्पन्न	स्थूल जिल्हा उत्पन्न	निव्वळ जिल्हा उत्पन्न
(1)	(2)	(7)	(8)	(9)	(10)
1.1	कृषी	191219	180814	152981	144177
1.2	वन संवर्धन	70330	69534	81571	80599
1.3	मासेमारी	9304	7936	10938	9230
कृषी व संलग्न सेवा		270852	258284	245491	234006
1.4	खाण व दगड खाणकाम	8204	6520	14580	11959
प्राथमिक क्षेत्र एकूण		279056	264805	260071	245965
2.1	नोंदणीकृत उद्योग	24071	19544	27273	22062
2.2	अनोंदणीकृत उद्योग	34777	31620	36180	32620
2.3	बांधकाम	67635	64180	78428	74262
2.4	बीज, गॅस व पाणीपुरवठा	8282	4562	8480	4349
द्वितीय क्षेत्र एकूण		134764	119906	150360	133293
उद्योग (1.4+2.1+2.2+2.3+2.4)		142968	126427	164940	145253
3.1	रेल्वे	800	657	892	752
3.2	परिवहन, साठवणूक	26011	22962	30750	26960
3.3	दळणवळण	14616	11586	16723	12462
3.4	व्यापार व उपाहारगृहे	86611	82896	96890	92081
3.5	बँक व विमा उद्योग	84259	83041	97338	96015
3.6	व्यवसाय सेवा	78490	71851	91800	84492
3.6	सार्वजनिक प्रशासन	31031	26066	34020	28727
3.7	इतर सेवा	66576	61877	80220	74482
तृतीय क्षेत्र/ सेवा क्षेत्र एकूण (3.1 ते 3.7 ची बेरीज)		388395	360935	448632	415971
एकूण जिल्हा उत्पन्न		802216	745646	859062	795229
दरडोई जिल्हा उत्पन्न ' ₹ '		83985	78063	89215	82585
एकूण राज्य उत्पन्न		104915008	95077051	117012126	105939151
दरडोई राज्य उत्पन्न ' ₹ '		93639	84858	103032	93282
एकूण जिल्हा उत्पन्नाची राज्य उत्पन्नाशी टक्केवारी		0.76	0.78	0.73	0.75
मागील वर्षाच्या तुलनेत झालेली शेकडा वाढ		35.09	35.73	7.09	6.65

तक्ता क्रमांक 2.1

क्षेत्रवार जिल्हा उत्पन्न व दरडोई जिल्हा उत्पन्न - चालू किंमतीनुसार

जिल्हा - सिंधुदुर्ग

' ₹ ' लाखात

अ. क्र.	क्षेत्र	2012-13		2013-14	
		स्थूल जिल्हा उत्पन्न	निव्वळ जिल्हा उत्पन्न	स्थूल जिल्हा उत्पन्न	निव्वळ जिल्हा उत्पन्न
(1)	(2)	(11)	(12)	(13)	(14)
1.1	कृषी	177078	165660	154661	144688
1.2	वन संवर्धन	77014	76086	124646	123143
1.3	मासेमारी	18839	16072	19155	16341
कृषी व संलग्न सेवा		272931	257818	298461	284173
1.4	खाण व दगड खाणकाम	12165	9642	14884	11797
प्राथमिक क्षेत्र एकूण		285097	267460	313346	295970
2.1	नोंदणीकृत उद्योग	40578	33298	41354	33935
2.2	अनोंदणीकृत उद्योग	38737	34913	46765	42149
2.3	बांधकाम	84636	79750	93861	88442
2.4	वीज, गॅस व पाणीपुरवठा	12737	7654	21286	12558
द्वितीय क्षेत्र एकूण उद्योग (1.4+2.1+2.2+2.3+2.4)		176687	155615	203266	177084
3.1	रेल्वे	970	814	1070	898
3.2	परिवहन, साठवणूक	36184	31531	41225	35924
3.3	दळणवळण	19300	14332	21257	15785
3.4	व्यापार व उपाहारगृहे	108334	102358	116533	110105
3.5	बँक व विमा उद्योग	108177	106671	125038	123297
3.6	व्यवसाय सेवा	104994	96851	123620	114371
3.6	सार्वजनिक प्रशासन	34162	27730	40086	32538
3.7	इतर सेवा	96983	90137	116501	108278
तृतीय क्षेत्र/ सेवा क्षेत्र एकूण (3.1 ते 3.7 ची बेरीज)		509103	470424	585330	541196
एकूण जिल्हा उत्पन्न		970887	893499	1101942	1014250
दरडोई जिल्हा उत्पन्न ' ₹ '		100050	92075	112712	103742
एकूण राज्य उत्पन्न		132222235	119520851	151013214	136514871
दरडोई राज्य उत्पन्न ' ₹ '		114893	103856	129526	117091
एकूण जिल्हा उत्पन्नाची राज्य उत्पन्नाशी टक्केवारी		0.73	0.75	0.73	0.74
मागील वर्षाच्या तुलनेत झालेली शेकडा वाढ		13.02	12.36	13.50	13.51

आधार - अर्थ व सांख्यिकी संचालनालय, मुंबई

तक्ता 2.2

क्षेत्रवार जिल्हा उत्पन्न व दरडोई जिल्हा उत्पन्न - स्थिर (2004-05) किंमतीनुसार

जिल्हा - सिंधुदुर्ग

‘ ₹ ’ लाखात

अ. क्र.	क्षेत्र	2008-09		2009-10	
		स्थूल जिल्हा उत्पन्न	निव्वळ जिल्हा उत्पन्न	स्थूल जिल्हा उत्पन्न	निव्वळ जिल्हा उत्पन्न
(1)	(2)	(5)	(6)	(7)	(8)
1.1	कृषी	46857	43304	52333	48186
1.2	वन संवर्धन	32488	32036	31720	31195
1.3	मासेमारी	2905	2508	2821	2371
कृषी व संलग्न सेवा		82250	77848	86874	81751
1.4	खाण व दगड खाणकाम	452	334	407	297
प्राथमिक क्षेत्र		82702	78182	87281	82048
2.1	नोंदणीकृत उद्योग	10019	7625	15434	12019
2.2	अनोंदणीकृत उद्योग	21934	19823	23742	21375
2.3	बांधकाम	41395	39137	43418	41059
2.4	बीज, गॅस व पाणीपुरवठा	4731	2655	4997	2838
द्वितीय क्षेत्र एकूण		78079	69239	87592	77292
उद्योग (1.4+2.1+2.2+2.3+2.4)		78530	69574	87999	77589
3.1	रेल्वे	572	474	683	583
3.2	परिवहन, साठवणूक	12595	10724	14384	12355
3.3	दळणवळण	15829	13803	23800	21501
3.4	व्यापार व उपाहारगृहे	51258	49159	59680	57404
3.5	बँक व विमा उद्योग	68270	67397	73385	72491
3.6	व्यवसाय सेवा	38246	34798	40292	36397
3.6	सार्वजनिक प्रशासन	18881	15667	19480	16167
3.7	इतर सेवा	33222	30434	35808	32589
तृतीय क्षेत्र/ सेवा क्षेत्र एकूण (3.1 ते 3.7 ची बेरीज)		238873	222456	267511	249487
एकूण जिल्हा उत्पन्न		399653	369877	442384	408827
दरडोई जिल्हा उत्पन्न ‘ ₹ ’		42580	39408	46712	43168
एकूण राज्य उत्पन्न		61019136	54653291	66694446	59933837
दरडोई राज्य उत्पन्न ‘ ₹ ’		56028	50183	60365	54246
एकूण जिल्हा उत्पन्नाची राज्य उत्पन्नाशी टक्केवारी		0.65	0.68	0.66	0.68
मागील वर्षाच्या तुलनेत झालेली शेकडा वाढ		3.90	3.77	10.69	10.53

तक्ता 2.2

क्षेत्रवार जिल्हा उत्पन्न व दरडोई जिल्हा उत्पन्न - स्थिर (2004-05) किंमतीनुसार

जिल्हा - सिंधुदुर्ग

' ₹ ' लाखात

अ. क्र.	क्षेत्र	20010-11		2011-12	
		स्थूल जिल्हा उत्पन्न	निव्वळ जिल्हा उत्पन्न	स्थूल जिल्हा उत्पन्न	निव्वळ जिल्हा उत्पन्न
(1)	(2)	(9)	(10)	(11)	(12)
1.1	कृषी	103366	96105	70028	64861
1.2	वन संवर्धन	32151	31707	32872	32393
1.3	मासेमारी	3784	3109	4026	3196
कृषी व संलग्न सेवा		139300	130920	106927	100450
1.4	खाण व दगड खाणकाम	868	697	1589	1286
प्राथमिक क्षेत्र		140168	131617	108516	101735
2.1	नोंदणीकृत उद्योग	16622	13117	17469	13587
2.2	अनोंदणीकृत उद्योग	25832	23353	24891	22216
2.3	बांधकाम	49639	46880	54970	51776
2.4	वीज, गॅस व पाणीपुरवठा	6131	3360	6800	3947
द्वितीय क्षेत्र एकूण		98224	86711	104130	91525
उद्योग (1.4+2.1+2.2+2.3+2.4)		99092	87407	105719	92811
3.1	रेल्वे	667	557	725	623
3.2	परिवहन, साठवणक	15285	12852	16433	13543
3.3	दळणवळण	32976	30794	37463	34470
3.4	व्यापार व उपाहारगहे	62500	59784	64753	61455
3.5	बँक व विमा उद्योग	83479	82512	92819	91809
3.6	व्यवसाय सेवा	42267	38001	44667	40304
3.6	सार्वजनिक प्रशासन	19468	15981	19482	15986
3.7	इतर सेवा	39483	35897	42896	38741
तृतीय क्षेत्र/ सेवा क्षेत्र एकूण (3.1 ते 3.7 ची बेरीज)		296124	276378	319237	296931
एकूण जिल्हा उत्पन्न		534517	494706	531883	490192
दरडोई जिल्हा उत्पन्न ' ₹ '		55959	51791	55237	50907
एकूण राज्य उत्पन्न		74204180	66762536	77560965	69590440
दरडोई राज्य उत्पन्न ' ₹ '		66229	59587	68294	61276
एकूण जिल्हा उत्पन्नाची राज्य उत्पन्नाशी टक्केवारी		0.72	0.74	0.69	0.70
मागील वर्षाच्या तुलनेत झालेली शेकडा वाढ		20.83	21.01	-0.49	-0.91

तक्ता 2.2

क्षेत्रवार जिल्हा उत्पन्न व दरडोई जिल्हा उत्पन्न - स्थिर (2004-05) किंमतीनुसार
जिल्हा - सिंधुदुर्ग ' ₹ ' लाखात

अ. क्र.	क्षेत्र	2012-13		2013-14	
		स्थूल जिल्हा उत्पन्न	निव्वळ जिल्हा उत्पन्न	स्थूल जिल्हा उत्पन्न	निव्वळ जिल्हा उत्पन्न
(1)	(2)	(13)	(14)	(13)	(14)
1.1	कृषी	73203	67292	49401	45413
1.2	वन संवर्धन	33657	33182	34547	34059
1.3	मासेमारी	6430	5047	5753	4515
कृषी व संलग्न सेवा		113290	105522	89701	83987
1.4	खाण व दगड खाणकाम	1603	1271	1317	1044
प्राथमिक क्षेत्र		114893	106792	91018	85031
2.1	नोंदणीकृत उद्योग	26841	21391	26465	21090
2.2	अनोंदणीकृत उद्योग	25439	22661	29927	26660
2.3	बांधकाम	57717	54118	63296	59349
2.4	वीज, गॅस व पाणीपरवठा	8539	5058	10942	6460
द्वितीय क्षेत्र एकूण		118536	103228	130629	113560
उद्योग (1.4+2.1+2.2+2.3+2.4)		120139	104499	131946	114604
3.1	रेल्वे	787	679	861	743
3.2	परिवहन, साठवणूक	17693	14347	18675	15143
3.3	दळणवळण	41666	38325	49309	45355
3.4	व्यापार व उपाहारगृहे	70030	66176	72556	68563
3.5	बँक व विमा उद्योग	96712	95605	106642	105421
3.6	व्यवसाय सेवा	47504	42937	50397	45770
3.6	सार्वजनिक प्रशासन	21026	17091	22363	18177
3.7	इतर सेवा	47388	42673	51549	46421
तृतीय क्षेत्र/ सेवा क्षेत्र एकूण (3.1 ते 3.7 ची बेरीज)		342806	317832	372353	345593
एकूण जिल्हा उत्पन्न		576235	527852	594000	544184
दरडोई जिल्हा उत्पन्न ' ₹ '		59381	54395	60757	55662
एकूण राज्य उत्पन्न		83592859	74913695	89676749	80559286
दरडोई राज्य उत्पन्न ' ₹ '		72637	65095	76917	69097
एकूण जिल्हा उत्पन्नाची राज्य उत्पन्नाशी टक्केवारी		0.69	0.70	0.66	0.68
मागील वर्षाच्या तुलनेत झालेली शेकडा वाढ		8.34	7.68	3.08	3.09

आधार - अर्थ व सांख्यिकी संचालनालय, मुंबई

तक्ता क्रमांक 3.1

जिल्ह्यातील महत्वाच्या वस्तुंच्या त्रैमासिक सरासरी किरकोळ किंमती

जिल्हा :-सिंधुदुर्ग

संदर्भ वर्ष :-2016-17

अ. क्र.	वस्तूचे नाव व प्रत	परिमाण	एप्रिल-जून		जुलै-सप्टेंबर		ऑक्टोबर-डिसेंबर	
			नागरी	ग्रामीण	नागरी	ग्रामीण	नागरी	ग्रामीण
(1)	(2)	(3)	(4)	(5)	(6)	(7)	(8)	(9)
1	तांदूळ उत्तम खु.बा.	किलो	53.00	55.00	55.00	56.00	55.00	55.00
2	तांदूळ मध्यम खु.बा.	किलो	36.00	41.00	36.00	37.00	36.00	40.00
3	गहू मध्यम उत्तम खु.बा.	किलो	27.00	27.00	27.00	28.00	27.00	28.00
4	गहू दळणाचा दर	किलो	2.00	2.00	2.00	2.00	2.00	2.00
5	ज्वारी (संकरित)	किलो	उ.ना.	23.00	उ.ना.	26.00	उ.ना.	26.00
6	ज्वारी (देशी)	किलो	39.00	32.00	39.00	33.00	39.00	32.00
7	बाजरी मध्यम	किलो	24.00	22.00	23.00	24.00	24.00	25.00
8	काबुली चणा (अखडा)	किलो	89.00	लागू नाही	103.00	लागू नाही	126.00	लागू नाही
9	हरभरा डाळ	किलो	82.00	83.00	115.00	95.00	140.00	104.00
10	तूरडाळ	किलो	154.00	168.00	145.00	163.00	133.00	157.00
11	मूगडाळ	किलो	124.00	128.00	116.00	132.00	91.00	132.00
12	उडीदडाळ	किलो	195.00	153.00	194.00	163.00	155.00	146.00
13	मसूरडाळ	किलो	83.00	98.00	83.00	96.00	85.00	95.00
14	पांढरा वाटाणा	किलो	51.00	लागू नाही	52.00	लागू नाही	49.00	लागू नाही
15	साबुदाणा	किलो	67.00	लागू नाही	74.00	लागू नाही	74.00	लागू नाही
16	शेंगदाणे	किलो	99.00	115.00	110.00	118.00	111.00	115.00
17	रवा	किलो	30.00	31.00	31.00	31.00	33.00	31.00
18	साखर	किलो	40.00	31.00	40.00	38.00	40.00	39.00
19	गूळ पिवळा	किलो	44.00	44.00	48.00	45.00	49.00	44.00
20	गोडेतेल भुईमूगाचे(सुटे)	किलो	112.00	128.00	115.00	134.00	120.00	128.00
21	वनस्पती तूप (सुटे)	किलो	98.00	80.00	98.00	87.00	98.00	84.00
22	खोबरेल तेल (सुटे)	किलो	175.00	210.00	175.00	200.00	175.00	193.00
23	म्हशीचे दूध (सुटे)	लीटर	43.00	45.00	43.00	45.00	47.00	45.00
24	म्हशीचे शुध्द तूप	किलो	309.00	375.00	355.00	375.00	355.00	385.00
25	बोकडाचे मांस	किलो	400.00	396.00	400.00	397.00	408.00	398.00

तक्ता क्रमांक 3.1

जिल्ह्यातील महत्वाच्या वस्तुंच्या त्रैमासिक सरासरी किरकोळ किंमती

जिल्हा :-सिंधुदुर्ग

संदर्भ वर्ष :-2016-17

अ. क्र.	वस्तूचे नाव व प्रत	परिमाण	एप्रिल-जून		जुलै-सप्टेंबर		ऑक्टोबर-डिसेंबर	
			नागरी	ग्रामीण	नागरी	ग्रामीण	नागरी	ग्रामीण
(1)	(2)	(3)	(4)	(5)	(6)	(7)	(8)	(9)
26	कोंबडी (ब्रॉयलर) न सोललेली	किलो	115.00	118.00	124.00	117.00	110.00	116.00
27	ताजे मासे(स्थानिक)	किलो	275.00	262.00	275.00	256.00	275.00	250.00
28	अंडी कोंबडीची (सधारित)	डझन	59.00	55.00	62.00	59.00	60.00	57.00
29	आयोडीनयुक्त मीठ	किलो	16.00	10.00	16.00	12.00	16.00	12.00
30	हळद पावडर(सुटी)	100ग्रॅम	25.00	20.00	25.00	22.00	25.00	20.00
31	गरम मसाला पावडर (स्थानिक)	100ग्रॅम	33.00	30.00	33.00	30.00	33.00	30.00
32	बटाटे	किलो	25.00	20.00	33.00	25.00	25.00	21.00
33	कांदे	किलो	17.00	16.00	20.00	16.00	18.00	13.00
34	लसूण	100ग्रॅम	13.00	12.00	13.00	14.00	13.00	15.00
35	केळी (जळगाव)	डझन	39.00	39.00	43.00	45.00	43.00	38.00
36	सफरचंद	किलो	159.00	149.00	156.00	158.00	123.00	133.00
37	चहापत्ती	किलो	280.00	300.00	280.00	300.00	280.00	300.00
38	रॉकेल (खु.बा.)	लीटर	उ.ना.	उ.ना.	उ.ना.	उ.ना.	उ.ना.	उ.ना.
39	पेट्रोल	लीटर	66.00	लागू नाही	66.00	लागू नाही	72.00	लागू नाही
40	डिझेल	लीटर	लागू नाही	52.00	लागू नाही	59.00	लागू नाही	60.00
41	गॅस सिलिंडर (स्वयंपाकाचा)	प्रत्येकी	452.00	लागू नाही	454.00	लागू नाही	454.00	लागू नाही
42	काडेपेटी	1 नग	1.00	1.00	2.00	1.00	2.00	1.00
43	धुण्याचा साबण	250ग्रॅम	लागू नाही	16.00	लागू नाही	16.00	लागू नाही	16.00
44	प्रसाधन साबण	1 वडी	24.00	27.00	24.00	27.00	24.00	27.00
45	ब्रेड (स्थानिक)	400 ग्रॅम	23.00	20.00	23.00	20.00	23.00	20.00
46	टाल्कम पावडर (पॉन्डस/तत्सम)	100ग्रॅम	62.00	लागू नाही	64.00	लागू नाही	68.00	लागू नाही
47	टुथ पेस्ट (कोलगेट साधी/ तत्सम)	100ग्रॅम	44.00	42.00	44.00	43.00	46.00	43.00

तक्ता क्रमांक 3.1

जिल्ह्यातील महत्वाच्या वस्तूंच्या त्रैमासिक सरासरी किरकोळ किंमती

जिल्हा :-सिंधुदुर्ग

संदर्भ वर्ष : 2016-17

अ.क्र.	वस्तूचे नाव व प्रत	परिमाण	जानेवारी-मार्च		वर्षाची सरासरी		मागील वर्षाच्या तुलनेत शेकडा वाढ/घट (टक्केवारी)	
			नागरी	ग्रामीण	नागरी	ग्रामीण	नागरी	ग्रामीण
(1)	(2)	(3)	(10)	(11)	(12)	(13)	(14)	(15)
1	तांदूळ उत्तम खु.बा.	किलो	55.00	55.00	54.58	55.21	-1.77	-1.72
2	तांदूळ मध्यम खु.बा.	किलो	37.00	40.00	36.27	39.38	0.88	-2.10
3	गहू मध्यम उत्तम खु.बा.	किलो	28.00	29.00	27.48	28.03	7.95	2.48
4	गहू दळणाचा दर	किलो	2.00	2.00	2.00	2.00	0.00	0.00
5	ज्वारी (संकरित)	किलो	उ.ना.	28.00	उ.ना.	25.96	उ.ना.	3.91
6	ज्वारी (देशी)	किलो	41.00	33.00	39.62	32.24	-0.28	2.95
7	बाजरी मध्यम	किलो	24.00	26.00	23.66	24.29	12.84	10.98
8	काबुली चणा (अख्खा)	किलो	140.00	लागू नाही	114.62	लागू नाही	44.78	लागू नाही
9	हरभरा डाळ	किलो	119.00	123.00	114.39	101.25	55.62	44.13
10	तूरडाळ	किलो	101.00	120.00	133.12	152.25	-7.40	5.29
11	मूगडाळ	किलो	90.00	107.00	105.27	124.50	-17.04	3.09
12	उडीदडाळ	किलो	132.00	134.00	169.02	149.13	13.73	29.03
13	मसूरडाळ	किलो	90.00	87.00	85.35	93.83	-2.01	7.44
14	पांढरा वाटाणा	किलो	48.00	लागू नाही	50.14	लागू नाही	3.49	लागू नाही
15	साबुदाणा	किलो	84.00	लागू नाही	74.80	लागू नाही	5.62	लागू नाही
16	शेंगदाणे	किलो	108.00	110.00	107.10	114.48	5.94	3.31
17	रवा	किलो	34.00	32.00	31.88	31.29	6.26	0.94
18	साखर	किलो	41.00	42.00	40.17	37.41	35.66	18.69
19	गूळ पिवळा	किलो	49.00	49.00	47.43	45.46	15.04	7.73
20	गोडेतेल भुईमूगाचे(सुटे)	किलो	120.00	128.00	116.94	129.32	10.73	1.41
21	वनस्पती तूप (सुटे)	किलो	98.00	92.00	97.50	85.63	0.00	4.31
22	खोबरेल तेल (सुटे)	किलो	173.00	137.00	174.38	184.94	-0.36	-9.40
23	म्हशीचे दूध (सुटे)	लीटर	53.00	45.00	46.17	45.00	8.63	8.43
24	म्हशीचे शुध्द तूप	किलो	355.00	400.00	343.04	383.85	12.66	7.12
25	बोकडाचे मांस	किलो	424.00	400.00	408.04	397.46	2.12	5.00

तक्ता क्रमांक 3.1

जिल्ह्यातील महत्वाच्या वस्तूंच्या त्रैमासिक सरासरी किरकोळ किंमती

जिल्हा :-सिंधुदुर्ग

संदर्भ वर्ष : 2016-17

अ.क्र.	वस्तूचे नाव व प्रत	परिमाण	जानेवारी-मार्च		वर्षाची सरासरी		मागील वर्षाच्या तुलनेत शेकडा वाढ/घट (टक्केवारी)	
			नागरी	ग्रामीण	नागरी	ग्रामीण	नागरी	ग्रामीण
(1)	(2)	(3)	(10)	(11)	(12)	(13)	(14)	(15)
26	कोंबडी (ब्रॉयलर) न सोललेली	किलो	107.00	110.00	114.02	115.21	3.58	0.60
27	ताजे मासे(स्थानिक)	किलो	275.00	250.00	275.00	254.40	0.00	-2.99
28	अंडी कोंबडीची (सधारित)	डझन	60.00	60.00	60.20	57.94	4.98	12.26
29	आयोडीनयुक्त मीठ	किलो	16.00	13.00	15.50	11.43	0.00	53.04
30	हळद पावडर (सटी)	100ग्रॅम	24.00	25.00	24.89	21.58	5.39	3.19
31	गरम मसाला पावडर (स्थानिक)	100ग्रॅम	34.00	35.00	33.37	31.25	2.27	3.09
32	बटाटे	किलो	20.00	19.00	25.74	21.36	16.74	-1.34
33	कांदे	किलो	16.00	13.00	17.56	14.57	-44.25	-53.28
34	लसूण	100ग्रॅम	18.00	16.00	14.14	14.31	31.57	29.67
35	केळी (जळगाव)	डझन	42.00	35.00	41.65	39.38	5.21	-6.80
36	सफरचंद	किलो	133.00	110.00	142.79	137.23	16.31	-3.95
37	चहापत्ती	किलो	280.00	300.00	280.00	300.00	2.75	-4.00
38	रॉकेल (खु.बा.)	लीटर	उ.ना.	उ.ना.	उ.ना.	उ.ना.	उ.ना.	उ.ना.
39	पेट्रोल	लीटर	77.00	लागू नाही	70.21	लागू नाही	2.90	लागू नाही
40	डिझेल	लीटर	लागू नाही	64.00	लागू नाही	58.64	लागू नाही	9.20
41	गॅस सिलिंडर (स्वयंपाकाचा)	प्रत्येकी	489.00	लागू नाही	462.05	लागू नाही	0.38	लागू नाही
42	काडेपेटी	1 नग	2.00	1.00	1.38	1.00	37.50	0.00
43	धुण्याचा साबण	250ग्रॅम	लागू नाही	16.00	लागू नाही	15.58	लागू नाही	-1.11
44	प्रसाधन साबण	1 वडी	25.00	28.00	24.18	27.18	3.28	12.86
45	ब्रेड (स्थानिक)	400 ग्रॅम	23.00	20.00	22.50	20.00	0.00	0.00
46	टाल्कम पावडर (पॉन्डस/तत्सम)	100ग्रॅम	67.00	लागू नाही	65.20	लागू नाही	11.62	लागू नाही
47	टुथ पेस्ट (कोलगेट साधी/ तत्सम)	100ग्रॅम	48.00	45.00	45.36	43.40	7.38	13.45

आधार- जिल्हा सांख्यिकी कार्यालय, सिंधुदुर्ग

तक्ता क्रमांक 3.2

जिल्हा :- सिंधुदुर्ग

रास्त धान्य दुकाने आणि रेशनकार्ड धारकांची संख्या

संदर्भ - 2016-17

अ. क्र.	तालुका	रास्त धान्य दुकाने		रेशनकार्ड धारकांची संख्या			गोदामांची संख्या			गोदामांची क्षमता (मे. टन)		
		चालू असलेली	निलंबित	अं.अ.यो	दा.रे.खा	दा.रे.व.	शासकीय	भाड्याने घेतलेली	भाड्याने दिलेली	शासकीय	भाड्याने घेतलेली	भाड्याने दिलेली
(1)	(2)	(3)	(4)	(5)	(6)	(7)	(8)	(9)	(10)	(11)	(12)	(13)
1	देवगड	54	11	1849	6129	21023	4	0	0	2580	0	0
2	वैभववाडी	31	3	1654	3330	7527	1	0	0	500	0	0
3	कणकवली	61	8	4240	6595	23482	1	0	0	500	0	0
4	मालवण	53	11	3323	8632	19660	3	1	0	1500	90	0
5	वेंगुर्ला	37	2	2981	6097	12870	3	0	0	1400	0	0
6	कुडाळ	74	3	5322	9188	21930	2	0	0	1600	0	0
7	सावंतवाडी	52	7	3302	5335	26519	1	2	0	500	500	0
8	दोडामार्ग	21	2	824	1916	9261	1	0	0	500	0	0
एकूण		383	47	23495	47222	142272	16	3	0	9080	590	0

आधार :- जिल्हा पुरवठा अधिकारी, जिल्हाधिकारी कार्यालय, सिंधुदुर्ग

तक्ता 3.3						
अं.अ.यो., दा.रे.खा. (अं.अ.यो. वगळून) व दा.रे.व. कुटुंबांसाठी अन्नधान्याचे नियतन व उचल						
(लाख मे. टन)						
जिल्हा : सिंधुदुर्ग				संदर्भ वर्ष : 2016-17		
वर्ष	नियतन		उचल		उचलीची नियतनाशी टक्केवारी	
	तांदूळ	गहू	तांदूळ	गहू	तांदूळ	गहू
(1)	(2)	(3)	(4)	(5)	(6)	(7)
अं.अ.यो.						
2010-11	0.063	0.025	0.063	0.025	100	100
2011-12	0.062	0.024	0.062	0.029	100	100
2012-13	0.081	0.035	0.063	0.024	78	69
2013-14	0.081	0.024	0.081	0.023	100	96
2014-15	0.07	0.028	0.067	0.028	96	100
2015-16	0.071	0.028	0.064	0.026	89	93
2016-17	0.072	0.028	0.068	0.025	95	88
दा.रे.खा.(अं.अ.यो. वगळून)						
2009-10	0.137	0.034	0.137	0.034	100	100
2010-11	0.147	0.043	0.147	0.043	100	100
2011-12	0.149	0.044	0.149	0.044	100	100
2012-13	0.159	0.055	0.139	0.051	87	92
2013-14 (जाने.2014पर्यंत)	0.135	0.030	0.131	0.030	97	100
फेब्रु.2014 - मार्च2014	0.033	0.021	0.033	0.021	100	100
2014-2015	0.195	0.128	0.182	0.121	93	95
2015-2016	0.198	0.132	0.190	0.129	95	97
2016-17	0.000	0.000	0.000	0.000	0	0
दा.रे.व.						
2008-09	0.005	0.049	0.05	0.049	100	100
2009-10	0.051	0.021	0.051	0.021	100	100
2010-11	0.035	0.027	0.035	0.027	100	100
2011-12	0.039	0.030	0.039	0.030	100	100
2012-13	0.108	0.080	0.089	0.043	82	54
2013-14	0.128	0.320	0.124	0.320	97	100
2014-15	0.012	0.013	0.012	0.011	100	85

आधार - पुरवठा शाखा, जिल्हाधिकारी कार्यालय, सिंधुदुर्ग

तक्ता क्रमांक 4.1 (अ)

गोळा केलेला महसूल

(जमिन महसूल, वाढीव, संकिर्ण, जि.प., ग्रा.प., पं.स., सेस, इ.जी.एस., शिक्षण, अकृषीक, सिटी सर्वे, वस्तीवाढ व नझूल)

जिल्हा : सिंधुदुर्ग

संदर्भ वर्ष : 2016-17 (₹ हजार)

अ.क्र.	तालुका	जमीन महसुलाची एकूण चालू मागणी	जमीन महसुलाची थकबाकी	एकूण मागणी	सूट	निलंबित वसुलीची रक्कम	वसुली पात्र रक्कम	प्रत्यक्ष वसुली	खातेदारांची संख्या (शेतकरी)
(1)	(2)	(3)	(4)	(5)	(6)	(7)	(8)	(9)	(10)
1	देवगड	5935	0	5935	302	0	7360	7360	65757
2	वैभववाडी	2488	0	2488	0	0	2488	2338	18077
3	कणकवली	5135	0	5135	0	0	5135	7621	41965
4	मालवण	5476	0	5476	0	0	4503	4504	64887
5	वेंगुर्ला	6997	0	6997	221	0	6732	15731	42576
6	कुडाळ	15161	0	15161	704	0	14458	19050	39838
7	सावंतवाडी	14770	0	14770	0	0	14770	10933	25611
8	दोडामार्ग	6892	0	6892	134	0	6759	3562	13887
एकूण जिल्हा		62854	0	62854	1361	0	62205	71099	312598

टीप: दंडात्मक कारवाई यामुळे काही तालुक्याच्या ठिकाणी वसुली प्राप्त रकमेपेक्षा प्रत्यक्ष वसुली जास्त दिसून येते. मागील वर्षाची थकबाकी चालु वर्षात समाविष्ट केली जात नाही

आधार - जिल्हाधिकारी कार्यालय, सिंधुदुर्ग

तक्ता क्रमांक 4.1 (ब)

(खाणी, गौणखनिज, मत्स्य, कोर्ट फी व मुद्रांक, बी.बी.डी.आर., नोंदणीपत्र, महसूली, करमणूक, जाहिरात इत्यादी)

जिल्हा : सिंधुदुर्ग

संदर्भ वर्ष : 2016-17 (₹ हजार)

अ.क्र.	तालुका	जमीन महसुलाची एकूण चालू मागणी	जमीन महसुलाची थकबाकी	एकूण मागणी	सूट	निलंबित वसुलीची रक्कम	वसुली पात्र रक्कम (5-(6+7))	प्रत्यक्ष वसुली
(1)	(2)	(3)	(4)	(5)	(6)	(7)	(8)	(9)
1	देवगड	16754	0	16754	0	0	16754	7353
2	वैभववाडी	15300	0	15300	0	0	15300	12524
3	कणकवली	22571	0	22571	0	0	22571	41932
4	मालवण	4317	0	4317	0	0	4317	8137
5	वेंगुर्ला	22300	0	22300	0	0	22300	4059
6	कुडाळ	21350	0	21350	0	0	21350	206804
7	सावंतवाडी	15307	0	15307	0	0	15307	26544
8	दोडामार्ग	28038	0	28038	0	0	28038	3481
एकूण जिल्हा		145937	0	145937	0	0	145937	310834

आधार - जिल्हाधिकारी कार्यालय, सिंधुदुर्ग

टीप: दंडात्मक कारवाई यामुळे काही तालुक्याच्या ठिकाणी वसुली प्राप्त रकमेपेक्षा प्रत्यक्ष वसुली जास्त दिसून येते. मागील वर्षाची थकबाकी चालु वर्षात समाविष्ट केली जात नाही

तक्ता क्रमांक 4.1 (क)

तगाई, अधिक धान्य, मुद्र संधारण, वनजमिन कर्ज, अकृषीक कर्ज, आदर्श गृहनिर्माण, पश्चिम पाकिस्तानातून आलेले निर्वासित त्यांची मोडतोड, प्रकल्पग्रस्तांना, कुळांना दिलेले कर्ज, पूरग्रस्त, जमिन सुधारणा इत्यादी

जिल्हा :- सिंधुदुर्ग

संदर्भ वर्ष : 2016-17 (₹ हजार)

अ.क्र.	तालुका	जमीन महसुलाची एकूण चालू मागणी	जमीन महसुलाची थकबाकी	एकूण मागणी	सूट	निलंबित वसुलीची रक्कम	वसुली पात्र रक्कम	प्रत्यक्ष वसुली
(1)	(2)	(3)	(4)	(5)	(6)	(7)	(8)	(9)
1	देवगड	1	0	1	0	0	1	1
2	वैभववाडी	3	0	3	0	0	3	5
3	कणकवली	20	0	20	0	0	20	4
4	मालवण	34	0	34	0	0	34	14
5	वेंगुर्ला	23	0	23	0	0	23	16
6	कुडाळ	131	0	131	0	0	131	304
7	सावंतवाडी	32	0	32	0	0	32	32
8	दोडामार्ग	2700	0	2700	0	0	2700	29
एकूण जिल्हा		2944	0	2944	0	0	2944	405

आधार - जिल्हाधिकारी कार्यालय, सिंधुदुर्ग

टीप: दंडात्मक कारवाई यामुळे काही तालुक्याच्या ठिकाणी वसुली प्राप्त रकमेपेक्षा प्रत्यक्ष वसुली जास्त दिसून येते. मागील वर्षाची थकबाकी चालू वर्षात समाविष्ट केली जात नाही

तक्ता क्रमांक 4.2
स्थानिक स्वराज्य संस्थांचे उत्पन्न व खर्च

जिल्हा :- सिंधुदुर्ग

संदर्भ वर्ष - 2016-17

(रु. लाखात)

अ. क्र.	बाब	ग्रामपंचायत	जिल्हा परिषद	महानगर पालिका	नगरपरिषदा
(1)	(2)	(3)	(4)	(5)	(6)
	स्थानिक स्वराज्य संस्थांची संख्या	429	1	0	8*
अ)	जमा				
1	सुरूवातीची शिल्लक	3434.0	12393.8	-	7040.3
2	चालू वर्षातील जमा				
	2.1 शासकीय अनुदाने व वर्गणी	4943.3	61518.4	-	5708.3
	2.2 सव प्रकारचे कर	1839.8	644.2	-	763.2
	2.3 इतर जमा	46.7	39861.1	-	3496.1
	2.4 एकूण (बाब 2.1 ते 2.3)	6829.7	102023.6	-	9967.6
	एकूण प्राप्ती (सुरूवातीची शिल्लक मिळून)	10263.69	114417.40	-	17009.1
ब)	खर्च				
3	चालू वर्षातील खर्च				
	3.1 सामान्य प्रशासन	1450.1	5549.2	-	1213.5
	3.2 शिक्षण	22.3	31706.6	-	20.0
	3.3 सार्वजनिक आरोग्य	564.9	5673.9	-	326.4
	3.4 इतर	5404.7	55614.5	-	6898.9
	एकूण (3.1 ते 3.4)	7442.0	98544.2	-	8458.8
4	अखेरची शिल्लक	2821.7	15873.2	-	8550.3
	एकूण खर्च (अखेरची शिल्लक मिळून)	10263.7	114417.4	-	17009.1

*नगरपंचायती सह

आधार :- 1)जिल्हा परिषद,सिंधुदुर्ग 2)ग्रामपंचायत विभाग, जि. प, सिंधुदुर्ग 3)नगरपरिषदा सर्व नगरपंचायतीसह

* कसई-दोडामार्ग, वाभवे-वैभववाडी, कुडाळ,देवगड-जामसंडे या 4 नवीन नगरपंचायती अस्तित्वात आल्याने मागील वर्षीची अखेरची शिल्लक व यावर्षीची आरंभीची शिल्लक जुळणार नाही.

तक्ता क्रमांक 4.3

नागरी स्थानिक स्वराज्य संस्थांचे 2016-17 मधील उत्पन्न व खर्च

जिल्हा :-सिंधुदुर्ग

संदर्भ वर्ष -2016-17

(₹ लाखात)

अ. क्र.	बाब	महानगर - पालिका	नगरपरिषदा				नगर पंचायती	कटक मंडळे	सर्व नागरी संस्था
			वर्ग अ	वर्ग ब	वर्ग क	सर्व			
(1)	(2)	(3)	(4)	(5)	(6)	(7)	(8)	(9)	(10)
उत्पन्न									
1	आरंभीची शिल्लक	-	-		5191	5191	1966	-	7157
2	जमा								
	2.1. पट्टी, कर इत्यादी	-	-		395	395	384	-	4968
	2.2. शासकीय अनुदाने	-	-		4637	4637	1072	-	5709
	2.3.वाणिज्यिक उपक्रमांपासून	-	-		39	39	76	-	115
	2.4. टेवी आणि कर्जे इ.	-	-		770	770	26	-	796
	2.5. इतर उत्पन्न	-	-		1662	1662	1049	-	2711
	एकूण जमा (2)	-	-	-	7503	7503	2607		14299
	एकूण उत्पन्न (1 + 2)	-	-	-	12694	12694	4573		21456
खर्च									
1	प्रशासन								
	(अ) आस्थापना	-	-		958	958	90	-	1048
	(ब) इतर	-	-		53	53	23	-	76
2	कर वसुली	-	-		26	26	16	-	42
3	सार्वजनिक दिवाबत्ती	-	-		136	136	30	-	166
4	पाणीपुरवठा	-	-		181	181	78	-	259
5	सार्वजनिक सुरक्षा	-	-		20	20	6	-	26
6	सार्वजनिक आरोग्य	-	-		244	244	109	-	353
7	जलनिःसारण व	-	-		12	12	0	-	12
8	बांधकामे	-	-		1116	1116	92	-	1208
9	परिवहन	-	-		0	0	0	-	0
10	शिक्षण	-	-		20	20	0	-	20
11	दुर्बल घटकांवरील खर्च	-	-		102	102	883	-	985
12	विशेष खर्च व दिलेली कर्जे	-	-		1151	1151	0	-	1151
13	इतर खर्च	-	-		2677	2677	548	-	3225
	एकूण खर्च (1 ते 13)	-	-	-	6696	6696	1875	0	8571

आधार - सर्व नगरपरिषद व नगरपंचायत

कसई-दोडामार्ग, वाभवे-वैभववाडी, कुडाळ, देवगड-जामसंडे या 4 नवीन नगरपंचायती अस्तित्वात आल्याने मागील वर्षांची अखेरची शिल्लक व यावर्षाची आरंभीची शिल्लक जुळणार नाही.

तक्ता क्रमांक 4.4
ग्रामपंचायतींचे उत्पन्न व खर्च

जिल्हा :-सिंधुदुर्ग		संदर्भ वर्ष -2016-17		
(₹ लाख)				
बाब	2015-16		2016-17	
	प्रत्यक्ष	टक्केवारी	प्रत्यक्ष	टक्केवारी
(1)	(2)	(3)	(4)	(5)
उत्पन्न				
(अ) आरंभीची शिल्लक	2918	28.06	3434	33.46
(ब) जमा				
1. कर				
i) जमीन व इतर मालमत्ता कर	667	6.41	1804	17.58
ii) इतर कर व शुल्क	110	1.06	66	0.64
2. शासकीय अनुदाने	5640	54.24	4410	42.96
3. अंशदान, देणग्या व इतर अनुदाने	1022	9.83	533	5.20
4. इतर जमा	42	0.40	16	0.16
एकूण जमा (ब)	7481	71.94	6830	66.54
एकूण उत्पन्न (अ+ब)	10399	100.00	10264	100.00
खर्च				
1. प्रशासन	1332	19.13	1450	19.48
2. आरोग्य व स्वच्छता	649	9.32	565	7.59
3. सावर्जनिक बांधकामे	4266	61.25	4718	63.39
4. सावर्जनिक दिवाबत्ती	142	2.03	201	2.70
5. शिक्षण	406	5.83	22	0.30
6. लोककल्याण	142	2.04	469	6.30
7. इतर खर्च	28	0.41	17	0.23
एकूण खर्च (1 ते 7)	6965	100.00	7442	100.00

आधार : उपमुख्य कार्यकारी अधिकारी,ग्रामपंचायत विभाग, जिल्हा परिषद, सिंधुदुर्ग

तक्ता क्रमांक 4.5
जिल्हा परिषदचे उत्पन्न व खर्च

जिल्हा :- सिंधुदुर्ग

संदर्भ वर्ष -2016-17

(रुलाख रुपये)

उत्पन्न			खर्च		
बाब	2015-16	2016-17	बाब	2015-16	2016-17
	(प्रत्यक्ष)	(सु.अं.)		(प्रत्यक्ष)	(सु.अं.)
(1)	(2)	(3)	(4)	(5)	(6)
अ) आरंभीची शिल्लक	11878.91	12393.76	अ) महसुली खर्च		
ब) महसुली जमा			1. सामान्य प्रशासन	5068.93	5549.20
1. स्वनिर्मित साधनांपासून	0.00	0.00	2. शिक्षण	29449.50	31706.63
2. शासकीय अनुदाने	415.3	644.2	3. सार्वजनिक बांधकामे	2844.1	3877.3
2.1.सांविधिक अनुदाने	0.00	0.00	4. पाटबंधारे	878.41	1119.88
i) सहेतुक	700.86	468.65	5. कृषि	768.66	642.68
ii) आस्थापना	40108.38	43202.09	6. पशुसंवर्धन	882.34	920.10
iii) योजनांतर्गत	14432.79	16440.74	7. वने	1.43	2.36
iv) इतर	1619.22	1388.67	8. सार्वजनिक आरोग्य	5040.63	5673.88
2.2 अभिकरण योजनांसाठी	1439.97	1406.92	9. समाजकल्याण	919.37	844.93
3. इतर साधनांपासून उत्पन्न	0.00	0.00	10. इतर खर्च	10197.18	6136.41
क) भांडवली जमा(वि.प्रे.सह)	43159.15	38472.41	एकूण (अ)	56050.50	56473.41
ड) एकूण जमा (ब+क)	101875.68	102023.64	ब) भांडवली खर्च(वि.प्रे.सह)	45310.33	42070.82
एकूण उत्पन्न (अ+ड)	113754.59	114417.39	एकूण खर्च (अ+ ब)	101360.83	98544.23

आधार : जिल्हा परिषद, सिंधुदुर्ग

तक्ता क्रमांक 4.6

तालुकानिहाय बँक कार्यालये, वर्गीकृत बँकांची संख्या, ठेवी व कर्जे

जिल्हा - सिंधुदुर्ग

संदर्भ वर्ष: 2016-17

अ.क्र.	तालुका	बँकांची कार्यालये असलेली गावे व शहरे	वर्गीकृत बँका (संख्या)	वर्गीकृत बँकांची शाखा कार्यालये	वर्गीकृत बँकांच्या ठेवी (₹लाख)	वर्गीकृत बँकांनी दिलेली कर्जे(₹ लाख रुपये)	
						कृषक	अकृषक
1	2	3	4	5	6	7	8
1	देवगड	13	7	17	83250	9149	11245
2	वैभववाडी	4	5	4	22889	2896	5311
3	कणकवली	11	11	23	91243	2389	20646
4	मालवण	9	7	17	58916	5879	94186
5	वेंगुर्ला	8	6	15	69743	5142	77415
6	कुडाळ	15	14	31	142098	11456	24156
7	सावंतवाडी	11	14	23	114219	8059	11518
8	दोडामार्ग	5	4	7	42229	4926	4458
एकूण जिल्हा		76	15	137	624587	49896	248935

आधार :- जिल्हा अग्रणी बँक, सिंधुदुर्ग

तक्ता क्रमांक 4.7

आयुर्विमा विषयक आकडेवारी

जिल्हा:सिंधुदुर्ग

संदर्भ वर्ष: 2016-17

अ.क्र.	बाब	परिमाण	तपशील	
			भारतीय जीवन विमा निगम	खाजगी आयुर्विमा कंपनी
1	2	3	4	5
1	जिल्ह्यातील शाखा	संख्या	4	2
2	चालु विमा पॉलिसीज	संख्या	255029	2175
3	मार्च अखेर व्यपगत विमा पॉलिसीज	संख्या	141825	92
4	नवीन व्यवसाय			
	4.1 उतरविलेली विमापत्रे	संख्या	20436	1249
	4.2 विमा रक्कम	(₹लाख)	387.02	8965.86
	4.3 विम्याचा प्रथम हप्ता रक्कम	(₹लाख)	30.32	497.4
5	जिल्ह्यातील विमा प्रतिनिधींची संख्या			
	5.1 एकूण विमा प्रतिनिधी	संख्या	878	111
	5.2 एकूण पैकी ग्रामीण विमा प्रतिनिधी	संख्या	642	3
	5.3 एकूण पैकी महिला विमा प्रतिनिधी	संख्या	268	27
	5.4 एकूण महिला प्रतिनिधीपैकी ग्रामीण महिला प्रतिनिधी	संख्या	208	0

आधार - 1)भारतीय जीवन विमा निगम-विभागाय कार्यालय कोल्हापूर. 2)ICICI Prudential Co. इन्शुरन्स 3)IDBI लाइफ इन्शुरन्स

4)Edelweiss Tokio इन्शुरन्स 5) SUD Life इन्शुरन्स

तक्ता क्रमांक 4.8
जिल्ह्यातील बचत गटांबाबतची माहिती

जिल्हा - सिंधुदुर्ग

संदर्भ वर्ष - 2016-17

अ.क्र.	तालुका	स्थापन झालेले बचत गट			मुख्य व्यवसायासाठी बँक जोडणी झालेले बचत गट			खेळते भांगवलासाठी बँक जोडणी झालेले बचत गट			व्यवसाय सुरू केलेले बचत गट	
		दा.रे. खालील	दा.रे वरील	एकूण	दा.रे. खालील	दा.रे वरील	एकूण	दा.रे. खालील	दा.रे वरील	एकूण	संख्या	आर्थिक वर्षात केलेली उलाढाल (₹ लाखात)
(1)	(2)	(3)	(4)	(5)	(6)	(7)	(8)	(9)	(10)	(11)	(12)	(13)
1	देवगड	943	633	1576	368	101	469	429	9	438	411	261
2	वैभववाडी	223	630	853	197	116	313	173	16	189	225	157
3	कणकवली	424	767	1191	538	176	714	366	30	396	568	695
4	मालवण	378	748	1126	540	116	656	292	20	312	594	517
5	वेंगुर्ला	894	822	1716	422	140	562	518	18	536	449	397
6	कुडाळ	707	740	1447	399	96	495	422	10	432	411	365
7	सावंतवाडी	889	1076	1965	445	165	610	504	18	522	487	405
8	दोडामार्ग	274	612	886	204	70	274	175	12	187	215	209
एकूण जिल्हा		4732	6028	10760	3113	980	4093	2879	133	3012	3360	3006

टीप :- जि.ग्रा.वि.यं. सन 2013-14 पासून स्वर्ण जयंती ग्राम स्वरोजगार योजनेचे रुपांतर राष्ट्रीय ग्रामीण जीवनोन्नती अभियानामध्ये झालेले असून त्यानुसार सदरची आकडेवारी राष्ट्रीय ग्रामीण जीवनोन्नती अभियानाची आहे.

आधार - 1. प्रकल्प संचालक, जिल्हा ग्रामीण विकास यंत्रणा, जि.प. सिंधुदुर्ग

2. जिल्हा मध्यवर्ती सहकारी बँक, सिंधुदुर्ग 3. जिल्हा अग्रणी बँक, सिंधुदुर्ग.

तक्ता क्रमांक 4.9

जिल्ह्यातील जिल्हा ग्रामिण विकास यंत्रणा व महिला आर्थिक विकास महामंडळ यांच्या मार्फत स्थापित बचत गटांबाबतची माहिती

जिल्हा -सिंधुदुर्ग

संदर्भ वर्ष - 2016-17

अ.क्र.	तालुका	निर्मित बचत गट (संख्या)									
		जिल्हा ग्रामीण विकास यंत्रणा									
		मागील वर्ष	अहवाल वर्षात	एकूण	एकूण पैकी महिला बचतगट	एकूणपैकी कार्यरत असलेले बचत गट	प्रथम प्रतवारी झालेले एकूण बचतगट	द्वितीय प्रतवारी झालेले एकूण बचतगट	व्यवसाय करीत असलेले बचत गट		
(1)	(2)	(3)	(4)	(5)	(6)	(7)	(8)	(9)	प्राथमिक क्षेत्र	द्वितीय क्षेत्र	तृतीय क्षेत्र
1	देवगड	193	666	859	859	859	350	381	0	124	221
2	वैभववाडी	97	58	155	155	155	113	255	178	72	113
3	कणकवली	211	108	319	319	319	250	569	278	96	230
4	मालवण	176	108	284	284	284	219	581	146	189	443
5	वेंगुर्ला	233	590	823	823	823	435	463	315	109	230
6	कुडाळ	131	481	612	612	612	330	474	80	45	142
7	सावंतवाडी	178	616	794	794	794	407	454	302	108	232
8	दोडामार्ग	159	66	225	225	225	110	286	135	85	93
एकूण जिल्हा		1378	2693	4071	4071	4071	2214	3463	1434	828	1704

अ.क्र.	तालुका	निर्मित बचत गट (संख्या)									
		महिला आर्थिक विकास महामंडळ									
		मागील वर्ष अखेर	अहवाल वर्षात	एकूण (13 +14)	एकूण पैकी महिला बचतगट	एकूणपैकी कार्यरत असलेले बचत गट	प्रथम प्रतवारी झालेले एकूण बचतगट	द्वितीय प्रतवारी झालेले एकूण बचतगट	व्यवसाय करीत असलेले बचत गट		
(1)	(2)	(13)	(14)	(15)	(16)	(17)	(18)	(19)	प्राथमिक क्षेत्र	द्वितीय क्षेत्र	तृतीय क्षेत्र
1	देवगड	263	5	268	268	268	170	115	80	35	1
2	वैभववाडी	59	16	75	75	75	48	25	23	7	0
3	कणकवली	227	16	243	243	243	211	145	144	50	2
4	मालवण	213	31	244	244	244	243	213	168	37	1
5	वेंगुर्ला	191	0	191	191	191	0	0	0	0	0
6	कुडाळ	265	15	280	280	280	242	190	110	64	1
7	सावंतवाडी	214	6	220	220	220	205	175	102	25	1
8	दोडामार्ग	49	0	49	49	49	42	23	22	3	0
एकूण जिल्हा		1481	89	1570	1570	1570	1161	886	649	221	6

आधार -1) जिल्हा ग्रामीण विकास यंत्रणा, जि.प.सिंधुदुर्ग 2) महिला आर्थिक विकास महामंडळ, जि.प. सिंधुदुर्ग

जिल्हा :-सिंधुदुर्ग

तक्ता क्रमांक 5.1
जमिनीचा वापराविषयी माहिती -

क्षेत्र - हेक्टर
संदर्भ वर्ष 2016-17

अ. क्र.	तालुका	एकूण भौगोलिक क्षेत्र	जंगल व्याप्त क्षेत्र	शेतीला उपलब्ध नसलेले क्षेत्र			पडीत जमिनीव्यतिरिक्त लागवड न झालेली एकूण जमीन
				बिगर शेती वापराखालील जमीन	पडीत/लागवडी लायक नसलेली जमीन	एकूण (5+6)	
(1)	(2)	(3)	(4)	(5)	(6)	(7)	(8)
1	देवगड	78127	3004	11700	13811	25511	7886
2	वैभववाडी	41612	4744	5170	5549	10719	70
3	कणकवली	77339	10990	10965	4570	15535	2430
4	मालवण	61829	2298	8450	8707	17157	3428
5	वेंगुर्ला	29033	1873	2560	3950	6510	292
6	कुडाळ	81897	11845	14064	2937	17001	827
7	सावंतवाडी	89061	16422	17900	11767	29667	445
8	दोडामार्ग	45052	4390	4070	5856	9926	2950
एकूण जिल्हा		503950	55566	74879	57147	132026	18328

अ. क्र.	तालुका	पडीत जमीन			निव्वळ क्षेत्र	एकापेक्षा अधिक (दुसोटा क्षेत्र)	लागवडी खालील एकूण क्षेत्र (12+13)	लागवडी लायक क्षेत्र
		चालू पड	इतर पड	एकूण पड (9+10)				
(1)	(2)	(9)	(10)	(11)	(12)	(13)	(14)	(15)
1	देवगड	9210	6137	15347	26379	456	26835	40193
2	वैभववाडी	8140	5439	13579	12500	305	12805	28182
3	कणकवली	6090	4228	10318	38066	484	38550	60675
4	मालवण	970	731	1701	37245	1125	38370	53400
5	वेंगुर्ला	1030	746	1776	18582	448	19030	24691
6	कुडाळ	9340	6210	15550	36674	1421	38095	69137
7	सावंतवाडी	6990	5560	12550	29977	851	30828	44473
8	दोडामार्ग	9190	4474	13664	14122	399	14521	26126
एकूण जिल्हा		50960	33525	84485	213545	5489	219034	346877

संदर्भ :-जिल्हा कृषी अधीक्षक कार्यालय, सिंधुदुर्ग.

तक्ता क्रमांक 5.2
निरनिराळ्या पिकांखालील क्षेत्र

संदर्भ वर्ष :- 2016-17

जिल्हा :- सिंधुदुर्ग

(क्षेत्र- हेक्टरमध्ये)

अ. क्र.	तालुका	तांदूळ		गहू		खरीप ज्वारी		रब्बी ज्वारी		एकूण ज्वारी	
		पिकांखालील क्षेत्र	ओलिताचे क्षेत्र	पिकांखालील क्षेत्र	ओलिताचे क्षेत्र	पिकांखालील क्षेत्र	ओलिताचे क्षेत्र	पिकांखालील क्षेत्र	ओलिताचे क्षेत्र	पिकांखालील क्षेत्र	ओलिताचे क्षेत्र
(1)	(2)	(3)	(4)	(5)	(6)	(7)	(8)	(9)	(10)	(11)	(12)
1	देवगड	5400	9	0	0	0	0	0	0	0	0
2	वैभववाडी	3650	0	0	0	0	0	0	0	0	0
3	कणकवली	12810	4	0	0	0	0	0	0	0	0
4	मालवण	10710	230	0	0	0	0	0	0	0	0
5	वेंगुर्ला	4210	120	0	0	0	0	0	0	0	0
6	कुडाळ	13640	505	0	0	0	0	0	0	0	0
7	सावंतवाडी	7140	490	0	0	0	0	0	0	0	0
8	दोडामार्ग	2850	160	0	0	0	0	0	0	0	0
एकूण जिल्हा		60410	1518	0	0	0	0	0	0	0	0

अ. क्र.	तालुका	बाजरी		मका		वरी		नाचणी		राळा	
		पिकांखालील क्षेत्र	ओलिताचे क्षेत्र	पिकांखालील क्षेत्र	ओलिताचे क्षेत्र	पिकांखालील क्षेत्र	ओलिताचे क्षेत्र	पिकांखालील क्षेत्र	ओलिताचे क्षेत्र	पिकांखालील क्षेत्र	ओलिताचे क्षेत्र
(1)	(2)	(13)	(14)	(15)	(16)	(17)	(18)	(19)	(20)	(21)	(22)
1	देवगड	0	0	15	15	0	0	330	5	0	0
2	वैभववाडी	0	0	5	5	0	0	295	0	0	0
3	कणकवली	0	0	5	5	0	0	85	8	0	0
4	मालवण	0	0	30	30	0	0	90	20	0	0
5	वेंगुर्ला	0	0	15	15	0	0	30	20	0	0
6	कुडाळ	0	0	35	35	0	0	148	25	0	0
7	सावंतवाडी	0	0	25	25	0	0	320	15	0	0
8	दोडामार्ग	0	0	30	30	0	0	190	10	0	0
एकूण जिल्हा		0	0	160	160	0	0	1488	103	0	0

तक्ता क्र.5.2 पुढे चालू.

तक्ता क्रमांक 5.2
निरनिराळ्या पिकांखालील क्षेत्र

संदर्भ वर्ष :- 2016-17

जिल्हा :- सिंधुदुर्ग

(क्षेत्र- हेक्टरमध्ये)

अ. क्र.	तालुका	सावा		भादली		इतर तृणधान्ये		एकूण तृणधान्ये		हरभरा	
		पिकांखालील क्षेत्र	ओलिताचे क्षेत्र	पिकांखालील क्षेत्र	ओलिताचे क्षेत्र	पिकांखालील क्षेत्र	ओलिताचे क्षेत्र	पिकांखालील क्षेत्र	ओलिताचे क्षेत्र	पिकांखालील क्षेत्र	ओलिताचे क्षेत्र
(1)	(2)	(23)	(24)	(25)	(26)	(27)	(28)	(29)	(30)	(31)	(32)
1	देवगड	0	0	0	0	0	0	5745	29	0	0
2	वैभववाडी	0	0	0	0	0	0	3950	5	0	0
3	कणकवली	0	0	0	0	0	0	12900	17	0	0
4	मालवण	0	0	0	0	0	0	10830	280	0	0
5	वेंगुर्ला	0	0	0	0	0	0	4255	155	0	0
6	कुडाळ	0	0	0	0	1	0	13824	565	0	0
7	सावंतवाडी	0	0	0	0	0	0	7485	530	0	0
8	दोडामार्ग	0	0	0	0	0	0	3070	200	0	0
एकूण जिल्हा		0	0	0	0	1	0	62059	1781	0	0

अ. क्र.	तालुका	तूर		मुग		उडीद		कुळीथ		मठ	
		पिकांखालील क्षेत्र	ओलिताचे क्षेत्र	पिकांखालील क्षेत्र	ओलिताचे क्षेत्र	पिकांखालील क्षेत्र	ओलिताचे क्षेत्र	पिकांखालील क्षेत्र	ओलिताचे क्षेत्र	पिकांखालील क्षेत्र	ओलिताचे क्षेत्र
(1)	(2)	(33)	(34)	(35)	(36)	(37)	(38)	(39)	(40)	(41)	(42)
1	देवगड	15	0	4	0	4	4	190	190	0	0
2	वैभववाडी	144	0	4	0	5	5	145	145	0	0
3	कणकवली	66	0	3	0	4	4	175	175	0	0
4	मालवण	21	0	8	0	25	25	300	300	0	0
5	वेंगुर्ला	26	0	3	0	4	4	85	85	0	0
6	कुडाळ	240	0	18	0	15	15	300	300	0	0
7	सावंतवाडी	208	0	22	0	10	10	115	115	0	0
8	दोडामार्ग	26	0	3	0	4	4	35	35	0	0
एकूण जिल्हा		746	0	65	0	71	71	1345	1345	0	0

तक्ता क्र.5.2 पुढे चालु..

तक्ता क्रमांक 5.2
निरनिराळ्या पिकांखालील क्षेत्र

संदर्भ वर्ष :- 2016-17

जिल्हा :- सिध्दुर्ग

(क्षेत्र- हेक्टरमध्ये)

अ. क्र.	तालुका	वाल		चवळी		इतर कडधान्ये		एकूण कडधान्ये		एकूण अन्नधान्ये	
		पिकांखालील क्षेत्र	ऑलिताचे क्षेत्र	पिकांखालील क्षेत्र	ऑलिताचे क्षेत्र	पिकांखालील क्षेत्र	ऑलिताचे क्षेत्र	पिकांखालील क्षेत्र	ऑलिताचे क्षेत्र	पिकांखालील क्षेत्र	ऑलिताचे क्षेत्र
(1)	(2)	(43)	(44)	(45)	(46)	(47)	(48)	(49)	(50)	(51)	(52)
1	देवगड	0	0	45	45	20	20	278	259	6023	288
2	वैभववाडी	0	0	15	15	20	20	333	185	4283	190
3	कणकवली	0	0	30	30	25	25	303	234	13203	251
4	मालवण	0	0	55	55	40	40	449	420	11279	700
5	वेंगुर्ला	0	0	40	40	34	34	192	163	4447	318
6	कुडाळ	0	0	130	130	18	18	721	463	14545	1028
7	सावंतवाडी	0	0	45	45	25	25	425	195	7910	725
8	दोडामार्ग	0	0	15	15	6	6	89	60	3159	260
एकूण जिल्हा		0	0	375	375	188	188	2790	1979	64849	3760

अ. क्र.	तालुका	ऊस		मिरची		लसूण		इतर मसाल्याचे पदार्थ		एकूण मसाल्याचे पदार्थ	
		पिकांखालील क्षेत्र	ऑलिताचे क्षेत्र	पिकांखालील क्षेत्र	ऑलिताचे क्षेत्र	पिकांखालील क्षेत्र	ऑलिताचे क्षेत्र	पिकांखालील क्षेत्र	ऑलिताचे क्षेत्र	पिकांखालील क्षेत्र	ऑलिताचे क्षेत्र
(1)	(2)	(53)	(54)	(55)	(56)	(57)	(58)	(59)	(60)	(61)	(62)
1	देवगड	10	10	5	5	0	0	140	140	145	145
2	वैभववाडी	754	754	1	1	0	0	75	75	76	76
3	कणकवली	560	560	3	3	0	0	310	310	313	313
4	मालवण	40	40	7	7	0	0	670	670	677	677
5	वेंगुर्ला	0	0	2	2	0	0	660	660	662	662
6	कुडाळ	65	65	5	5	0	0	610	610	615	615
7	सावंतवाडी	270	270	4	4	0	0	715	715	719	719
8	दोडामार्ग	15	15	2	2	0	0	340	340	342	342
एकूण जिल्हा		1714	1714	29	29	0	0	3520	3520	3549	3549

तक्ता क्र.5.2 पुढे चालु..

तक्ता क्रमांक 5.2
निरनिराळ्या पिकांखालील क्षेत्र

संदर्भ वर्ष :-2015-16
(क्षेत्र- हेक्टरमध्ये)

जिल्हा :- सिंधुदुर्ग

अ. क्र.	तालुका	आंबा		द्वाक्षे		लिंबू वर्गीय फळे (संत्रा, मोसंबी इ.)		केळी		इतर फळे	
		पिकांखालील क्षेत्र	ऑलिताचे क्षेत्र	पिकांखालील क्षेत्र	ऑलिताचे क्षेत्र	पिकांखालील क्षेत्र	ऑलिताचे क्षेत्र	पिकांखालील क्षेत्र	ऑलिताचे क्षेत्र	पिकांखालील क्षेत्र	ऑलिताचे क्षेत्र
(1)	(2)	(63)	(64)	(65)	(66)	(67)	(68)	(69)	(70)	(71)	(72)
1	देवगड	12230	0	0	0	2	2	20	20	8183	230
2	वैभववाडी	760	0	0	0	0	0	20	20	6752	90
3	कणकवली	2882	0	0	0	2	2	40	40	21271	170
4	मालवण	5320	0	0	0	4	4	45	45	20575	410
5	वेंगुर्ला	3845	0	0	0	2	2	35	35	9810	298
6	कुडाळ	3350	0	0	0	3	3	55	55	11560	440
7	सावंतवाडी	2950	0	0	0	2	2	140	140	25783	380
8	दोडामार्ग	180	0	0	0	1	1	110	110	10554	190
एकूण जिल्हा		31517	0	0	0	16	16	465	465	114488	2208

तक्ता क्र.5.2 पुढे चालु..

अ. क्र.	तालुका	एकूण फळे		बटाटे		कांदे		वांगी		टोमॅटो	
		पिकांखालील क्षेत्र	ऑलिताचे क्षेत्र	पिकांखालील क्षेत्र	ऑलिताचे क्षेत्र	पिकांखालील क्षेत्र	ऑलिताचे क्षेत्र	पिकांखालील क्षेत्र	ऑलिताचे क्षेत्र	पिकांखालील क्षेत्र	ऑलिताचे क्षेत्र
(1)	(2)	(73)	(74)	(75)	(76)	(77)	(78)	(79)	(80)	(81)	(82)
1	देवगड	20435	252	0	0	0	0	10	10	0	0
2	वैभववाडी	7532	110	0	0	0	0	12	12	0	0
3	कणकवली	24195	212	0	0	0	0	18	18	0	0
4	मालवण	25944	459	0	0	0	0	30	30	0	0
5	वेंगुर्ला	13692	335	0	0	0	0	10	10	0	0
6	कुडाळ	14968	498	0	0	49	49	70	70	0	0
7	सावंतवाडी	28875	522	0	0	10	10	30	30	0	0
8	दोडामार्ग	10845	301	0	0	2	2	24	24	0	0
एकूण जिल्हा		146486	2689	0	0	61	61	204	204	0	0

तक्ता क्र.5.2 पुढे चालु..

तक्ता क्रमांक 5.2
निरनिराळ्या पिकांखालील क्षेत्र

संदर्भ वर्ष :-2016-17

जिल्हा :- सिंधुदुर्ग

(क्षेत्र- हेक्टरमध्ये)

अ. क्र.	तालुका	इतर भाजीपाला		एकूण भाजीपाला		एकूण फळे व भाजीपाला		कापूस		इतर तंतु पिके		एकूण तंतु पिके	
		पिकांखालील क्षेत्र	ऑलिताचे क्षेत्र	पिकांखालील क्षेत्र	ऑलिताचे क्षेत्र	पिकांखालील क्षेत्र	ऑलिताचे क्षेत्र	पिकांखालील क्षेत्र	ऑलिताचे क्षेत्र	पिकांखालील क्षेत्र	ऑलिताचे क्षेत्र	पिकांखालील क्षेत्र	ऑलिताचे क्षेत्र
(1)	(2)	(83)	(84)	(85)	(86)	(87)	(88)	(89)	(90)	(91)	(92)	(93)	(94)
1	देवगड	82	82	92	92	20527	344	0	0	0	0	0	0
2	वैभववाडी	74	74	86	86	7618	196	0	0	0	0	0	0
3	कणकवली	79	79	97	97	24292	309	0	0	0	0	0	0
4	मालवण	181	181	211	211	26155	670	0	0	0	0	0	0
5	वेंगुर्ला	142	142	152	152	13844	487	0	0	0	0	0	0
6	कुडाळ	225	225	344	344	15312	842	0	0	0	0	0	0
7	सावंतवाडी	138	138	178	178	29053	700	0	0	0	0	0	0
8	दोडामार्ग	92	92	118	118	10963	419	0	0	0	0	0	0
एकूण जिल्हा		1013	1013	1278	1278	147764	3967	0	0	0	0	0	0

तक्ता क्र.5.2 पुढे चालु..

अ. क्र.	तालुका	भूईमूग		सुर्यफूल		करडई		सोयाबीन		इतर गळीत धान्ये		एकूण गळीत धान्ये	
		पिकांखालील क्षेत्र	ऑलिताचे क्षेत्र	पिकांखालील क्षेत्र	ऑलिताचे क्षेत्र	पिकांखालील क्षेत्र	ऑलिताचे क्षेत्र	पिकांखालील क्षेत्र	ऑलिताचे क्षेत्र	पिकांखालील क्षेत्र	ऑलिताचे क्षेत्र	पिकांखालील क्षेत्र	ऑलिताचे क्षेत्र
(1)	(2)	(95)	(96)	(97)	(98)	(99)	(100)	(101)	(102)	(103)	(104)	(105)	(106)
1	देवगड	115	115	0	0	0	0	0	0	3	3	118	118
2	वैभववाडी	50	50	0	0	0	0	0	0	2	2	52	52
3	कणकवली	148	148	0	0	0	0	0	0	4	4	152	152
4	मालवण	145	145	0	0	0	0	0	0	9	9	154	154
5	वेंगुर्ला	52	52	0	0	0	0	0	0	10	10	62	62
6	कुडाळ	195	195	0	0	0	0	0	0	51	12	246	207
7	सावंतवाडी	65	65	0	0	0	0	0	0	8	8	73	73
8	दोडामार्ग	25	25	0	0	0	0	0	0	3	3	28	28
एकूण जिल्हा		795	795	0	0	0	0	0	0	90	51	885	846

तक्ता क्र.5.2 पुढे चालु..

तक्ता क्रमांक 5.2
निरनिराळ्या पिकांखालील क्षेत्र

संदर्भ वर्ष :- 2016-17

जिल्हा :- सिंधुदुर्ग

(क्षेत्र- हेक्टरमध्ये)

अ. क्र.	तालुका	इतर औषधी व मादक पदार्थ		एकूण औषधी व मादक पदार्थ		एकूण चारा पिके		संकीर्ण अखाद्य पिके		एकूण अखाद्य पिके	
		पिकांखालील क्षेत्र	ऑलिताचे क्षेत्र	पिकांखालील क्षेत्र	ऑलिताचे क्षेत्र	पिकांखालील क्षेत्र	ऑलिताचे क्षेत्र	पिकांखालील क्षेत्र	ऑलिताचे क्षेत्र	पिकांखालील क्षेत्र	ऑलिताचे क्षेत्र
(1)	(2)	(107)	(108)	(109)	(110)	(111)	(112)	(113)	(114)	(115)	(116)
1	देवगड	12	0	12	0	0	0	0	0	0	0
2	वैभववाडी	22	0	22	0	0	0	0	0	0	0
3	कणकवली	30	0	30	0	0	0	0	0	0	0
4	मालवण	65	0	65	0	0	0	0	0	0	0
5	वेंगुर्ला	15	0	15	0	0	0	0	0	0	0
6	कुडाळ	45	0	45	0	0	0	0	0	0	0
7	सावंतवाडी	70	0	70	0	0	0	0	0	0	0
8	दोडामार्ग	14	0	14	0	0	0	0	0	0	0
एकूण जिल्हा		273	0	273	0	0	0	0	0		0

अ. क्र.	तालुका	एकूण खाद्य पिके		लागवडीखालील एकूण क्षेत्र		दुसोटा क्षेत्र		लागवडीखालील निव्वळ क्षेत्र	
		पिकांखालील क्षेत्र	ऑलिताचे क्षेत्र	पिकांखालील क्षेत्र	ऑलिताचे क्षेत्र	पिकांखालील क्षेत्र	ऑलिताचे क्षेत्र	पिकांखालील क्षेत्र	ऑलिताचे क्षेत्र
(1)	(2)	(117)	(118)	(119)	(120)	(121)	(122)	(123)	(124)
1	देवगड	26835	905	26835	905	456	116	26379	789
2	वैभववाडी	12805	1268	12805	1268	305	108	12500	1160
3	कणकवली	38550	1585	38550	1585	484	87	38066	1498
4	मालवण	38370	2241	38370	2241	1125	265	37245	1976
5	वेंगुर्ला	19030	1529	19030	1529	448	39	18582	1490
6	कुडाळ	30828	2757	30828	2757	1421	310	29407	2447
7	सावंतवाडी	38095	2487	38095	2487	851	266	37244	2221
8	दोडामार्ग	14521	1064	14521	1064	399	22	14122	1042
एकूण जिल्हा		219034	13836	219034	13836	5489	1213	213545	12623

आधार :- जिल्हा कृषी अधीक्षक कार्यालय, सिंधुदुर्ग .

तक्ता क्रमांक 5.3
जिल्ह्यात वितरीत करण्यात आलेले बियाणे

जिल्हा :- सिंधुदुर्ग

('००० क्विंटल)

क्षेत्र	पीक	2012	2013	2014	2015	2016	मागील वर्षाच्या तुलनेत टक्के वाढ
(1)	(2)	(4)	(5)	(6)	(7)	(7)	(8)
सार्वजनिक	खरीप	2.86	2.307	1.378	1.843	2.196	19.15
	रब्बी	0.000	0.000	0.000	0.000	0.000	0.00
	एकूण	2.860	2.307	1.378	1.843	2.196	19.15
खाजगी	खरीप	2.914	2.926	2.927	2.541	3.172	24.83
	रब्बी	0.000	0.000	0.000	0.000	0.000	0.00
	एकूण	2.914	2.926	2.927	2.541	3.172	24.83
एकूण	खरीप	5.774	5.233	4.305	4.384	5.368	22.45
	रब्बी	0.000	0	0	0	0	0.00
	एकूण	5.774	5.233	4.305	4.384	5.368	22.45

टीप : खरीप हंगामात वितरीत होणा-या भात बियाण्याची माहिती आहे. रब्बी हंगामात भात बियाण्याची आवंटन होत नाही. रब्बी हंगामात भात, नागली, मुग उडीद यासारखी पिके लागवडीसाठी शेतकरी स्वतःकडील बियाणे जास्तीत जास्त वापरतात.
आधार : कृषि विकास अधिकारी, जिल्हा परिषद

तक्ता क्रमांक 5.4
रासायनिक खतांचा वापर

जिल्हा :- सिंधुदुर्ग

संदर्भ : 2016-17

अ.क्र.	तालुका	रासायनिक खतांचे वाटप (मेट्रन)								
		नियंत्रित संस्थांकडून			खाजगी संस्थांकडून			एकूण		
		खरीप	रब्बी	एकूण	खरीप	रब्बी	एकूण	खरीप	रब्बी	एकूण
(1)	(2)	(3)	(4)	(5)	(6)	7	(8)	(9)	(10)	(11)
1	देवगड	1161	35	1196	1101	25	1126	2262	60	2322
2	वैभववाडी	489	5	494	186	3	189	675	8	683
3	कणकवली	2151	359	2510	1968	230	2198	4119	589	4708
4	मालवण	788	20	808	775	15	790	1563	35	1598
5	वेंगुर्ला	1042	163	1205	920	50	970	1962	213	2175
6	कुडाळ	1813	385	2198	1671	325	1996	3484	710	4194
7	सावंतवाडी	1227	197	1424	1030	130	1160	2257	327	2584
8	दोडामार्ग	188	114	302	170	90	260	358	204	562
एकूण जिल्हा		8859	1278	10137	7821	868	8689	16680	2146	18826

आधार - कृषि विकास अधिकारी, जिल्हा परिषद, सिंधुदुर्ग

तक्ता क्रमांक 5.5
निरनिराळ्या पिकांचे उत्पादन

जिल्हा :- सिंधुदुर्ग

संदर्भ वर्ष :2016-17
(मे. टन)

अ. क्र.	तालुका	तांदूळ	गहू	ज्वारी	बाजरी	बाली	मका	नाचणी	इतर धान्ये	एकूण धान्ये
(1)	(2)	(3)	(4)	(5)	(6)	(7)	(8)	(9)	(10)	(11)
1	देवगड	19116	0	0	0	0	0	486	0	19602
2	वैभववाडी	10727	0	0	0	0	0	754	0	11481
3	कणकवली	50933	0	0	0	0	0	146	0	51079
4	मालवण	31070	0	0	0	0	0	136	0	31206
5	वेंगुर्ला	12192	0	0	0	0	0	35	0	12227
6	कुडाळ	43389	0	0	0	0	0	389	1	43779
7	सावंतवाडी	22662	0	0	0	0	0	442	0	23104
8	दोडामार्ग	9308	0	0	0	0	0	253	0	9561
एकूण जिल्हा		199397	0	0	0	0	0	2641	1	202039

तक्ता क्रमांक 5.5
निरनिराळ्या पिकांचे उत्पादन

जिल्हा :- सिंधुदुर्ग

संदर्भ वर्ष :2016-17
(मे.टन)

अ. क्र.	तालुका	हरभरा	तूर	उडीद	मूग	मसूर	इतर कडधान्ये	एकूण कडधान्ये	जवस	भूईमूग	सुर्यफूल
(1)	(2)	(12)	(13)	(14)	(15)	(16)	(17)	(18)	(19)	(20)	(21)
1	देवगड	0	18	1.41	2.92	0	48.98	71.31	0	33.60	0
2	वैभववाडी	0	173	1.71	2.94	0	139.2	316.85	0	71.4	0
3	कणकवली	0	79	0.69	2.23	0	71.76	153.68	0	93.6	0
4	मालवण	0	25	3.92	5.84	0	62.32	97.08	0	124.3	0
5	वेंगुर्ला	0	30	0.7	2.24	0	55.3	88.24	0	96.5	0
6	कुडाळ	0	288	1.97	13.32	0	257.4	560.69	0	66.55	0
7	सावंतवाडी	0	250	1.96	16.5	0	189.07	457.53	0	47.6	0
8	दोडामार्ग	0	31	1.7	2.21	0	46.2	81.11	0	21.5	0
एकूण जिल्हा		0	894	14.06	48.2	0	870.23	1826.49	0	555.05	0

तक्ता क्रमांक 5.5
निरनिराळ्या पिकांचे उत्पादन

जिल्हा :- सिंधुदुर्ग

संदर्भ वर्ष :2016-17
(मे. टन)

अ. क्र.	तालुका	तीळ	इतर तेलबिया	एकूण तेलबिया	ऊस	कापूस	ताग	मेस्टा (अंबाडी)	तंबाखू	औषधी पदार्थ	मसाल्याचे पदार्थ
(1)	(2)	(22)	(23)	(24)	(25)	(26)	(27)	(28)	(29)	(30)	(31)
1	देवगड	0.8	0	34.4	375	0	0	0	0	18	35
2	वैभववाडी	3.4	0	74.8	45980	0	0	0	0	29	18.75
3	कणकवली	1.68	0	95.3	36900	0	0	0	0	36	77.5
4	मालवण	1.23	0	125.5	2550	0	0	0	0	69	167.5
5	वेंगुर्ला	0.88	0	97.4	0	0	0	0	0	18	165
6	कुडाळ	1.88	0	68.4	4275	0	0	0	0	52	152.5
7	सावंतवाडी	0.84		48.4	16800	0	0	0	0	78	178.5
8	दोडामार्ग	0.43	0	21.9	840	0	0	0	0	16	85
एकूण जिल्हा		11.14	0	566.19	107720	0	0	0	0	316	879.75

आधार - जिल्हा कृषी अधिक्षक, सिंधुदुर्ग

तक्ता क्रमांक 5.6
मुख्य पिकांचे दर हेक्टरी अंदाजित उत्पादन

जिल्हा :- सिंधुदुर्ग

संदर्भ :2016-17

1) प्रति हेक्टरी उत्पादन - किलो मध्ये			2) एकूण उत्पादन --"००" मे. टन मध्ये	
अ. क्र.	पिकाचे नाव	प्रति हेक्टरी उत्पादन	एकूण उत्पादन	गेल्या वर्षीच्या तूलनेत शेकडा वाढ/घट
(1)	(2)	(3)	(4)	(5)
1	तांदूळ	3243	1993	9.4
2	गहू	0	0	0.0
3	ज्वारी	0	0	0.0
4	बाजरी	0	0	0.0
5	बाली	0	0	0.0
6	मका	0	0	-100.0
7	नाचणी	1485	26	-13.3
8	इतर तृणधान्ये	1350	1	-
	एकूण तृणधान्ये	6078	2020	8.7
9	हरभरा	0	0	0.0
10	तूर	640	0.8	*
11	उडीद	760	0.1	*
12	मूग	650	0.4	*
13	मसूर	0	0	0.0
14	इतर कडधान्ये	430	0.8	*
	एकूण कडधान्ये	2480	2.1	*
15	जवस	0	0	0.0
16	भुईमूग	2265	11	-56.0
17	सुर्यफुल	0	0	0.0
18	तीळ	0	0.1	*
19	इतर तेलबिया	2100	0	0.0
	एकूण तेलबिया	4365	11.1	-57.2
20	एरंडी	0	0	0.0
21	ऊस	55000	107	-81.1
22	नारळ (नग)	9300	9.77	-11.0
23	कापूस	0	0	0.0
24	ताग	0	0	0.0
25	मेस्टा (अंबाडी)	0	0	0.0
26	हळद	0	0	0.0
27	औषधी पदार्थ	0	0	0.0
28	सुंठ (आले)	0	0	0.0
29	मिरची (लाल)	0	0	0.0
30	लसून	0	0	0.0
31	बटाटे	0	0	0.0

* एकूण उत्पादन अत्यल्प असल्यामुळे आकडेवारी दर्शविण्यात आलेली नाही.

आधार - जिल्हा कृषि अधिक्षक कार्यालय, सिंधुदुर्ग

तक्ता क्रमांक 5.7

तालुकानिहाय पर्जन्य दिवसांची संख्या व एकूण पर्जन्य

जिल्हा :- सिंधुदुर्ग

संदर्भ वर्ष : 2016-17
(पर्जन्य - मि.मी.)

अ.क्र.	तालुका	सरासरी		वर्ष 2016-17मधील		सरासरीच्या तुलनेत वर्षातील संदर्भ वर्षातील पर्जन्यातील शेकडा वाढ अथवा घट
		पर्जन्य दिवसांची संख्या	पर्जन्य	पर्जन्य दिवसांची संख्या	पर्जन्य	
(1)	(2)	(3)	(4)	(5)	(6)	(7)
1	देवगड	86	2470.5	109	3018.1	22.2
2	वैभववाडी	107	5893.4	112	4045.5	-31.4
3	कणकवली	111	3793.4	116	3667.1	-3.3
4	मालवण	87	2402.3	116	3070.5	27.8
5	वेंगुर्ला	91	3065.8	97	2699.5	-11.9
6	कुडाळ	108	3144.4	144	3293.7	4.7
7	सावंतवाडी	106	3924.3	119	4330.2	10.3
8	दोडामार्ग	103	3924.3	111	3533.5	-10.0
एकूण		100	3577.30	115.50	3457.3	-3.4

आधार - जिल्हा कृषी अधीक्षक कार्यालय, सिंधुदुर्ग.

तक्ता क्रमांक 5.8
कृत्रिम रेतन कार्यक्रमाची प्रगती

जिल्हा- सिंधुदुर्ग

संदर्भ वर्ष -2016-17

तपशील	2014-15	2015-16	2016-17	2015-16च्या तुलनेत 2016-17 मधील शेकडा बदल
(1)	(2)	(3)	(4)	(5)
अ) गायी (कृत्रिम रेतन)				
१) संकरित	4946	4994	4361	-12.68
२) विदेशी	5639	4562	4877	6.90
३) देशी	0	17	423	2388.24
एकूण (कृत्रिम रेतन)	10585	9573	9661	0.92
जन्मलेल्या वासरांची संख्या (गायी)	4031	4073	4167	2.31
ब) म्हशी (कृत्रिम रेतन)				
जन्मलेल्या रेडकांची संख्या (म्हशी)	3157	3179	3373	6.10

आधार: जिल्हा उपायुक्त, पशुसंवर्धन, सिंधुदुर्ग

तक्ता 5.9

कृत्रिम रेतन व दुग्ध उत्पादनाची तालुकानिहाय प्रगती

जिल्हा : सिंधुदुर्ग

अ. क्र.	तालुका	2014-15			2015-16			2016-17		
		कृत्रिम रेतनाचे वार्षिक लक्ष्य	कृत्रिम रेतनाच्या साध्याची टक्केवारी	दुग्ध उत्पादन (०००' मे.टन)	कृत्रिम रेतनाचे वार्षिक लक्ष्य	कृत्रिम रेतनाच्या साध्याची टक्केवारी	दुग्ध उत्पादन (०००' मे.टन)	कृत्रिम रेतनाचे वार्षिक लक्ष्य	कृत्रिम रेतनाच्या साध्याची टक्केवारी	दुग्ध उत्पादन (०००' मे.टन)
(1)	(2)	(3)	(4)	(5)	(6)	(7)	(8)	(9)	(10)	(11)
१	देवगड	3964	54	530	4380	47	552	2699	66	720
२	वैभववाडी	1807	72	830	1754	58	940	2163	52	1150
३	कणकवली	4958	73	1020	5131	65	1210	3797	93	1370
४	मालवण	2821	97	1210	3007	86	1420	2264	100	1640
५	वेंगुर्ला	2139	57	470	1530	90	530	1295	97	845
६	कुडाळ	5660	92	1445	6620	73	1560	4658	100	1710
७	सावंतवाडी	3489	76	1380	3514	49	1490	1963	95	1480
८	दोडामार्ग	1099	59	410	764	81	620	661	100	840
जिल्हा एकूण		25937	72.5	7295	26700	68.625	8322	19500	87.875	9755

आधार - १) जिल्हा उपायुक्त, पशुसंवर्धन, सिंधुदुर्ग २) जिल्हा दुग्धव्यवसाय विकास अधिकारी, सिंधुदुर्ग

तक्ता क्रमांक 5.10
पशुवैद्यकीय संस्थांबाबतची माहिती

जिल्हा -सिंधुदुर्ग

संदर्भ वर्ष :- 2016-17

अ. क्र.	तालुका	पशुवैद्यकीय चिकित्सालय	पशुवैद्यकीय दवाखाने (राज्य तथा स्थानिक स्तर)	पशुवैद्यकीय प्रथमोपचार केंद्र	रेतन केंद्र	कृत्रिम रेतन केंद्रे
(1)	(2)	(3)	(4)	(5)	(6)	(7)
1	देवगड	0	5	10	0	15
2	वैभववाडी	0	2	8	0	10
3	कणकवली	1	4	12	0	17
4	मालवण	1	1	9	0	11
5	वेंगुर्ला	1	4	4	0	9
6	कुडाळ	1	2	17	0	20
7	सावंतवाडी	1	7	6	0	14
8	दोडामार्ग	0	2	4	0	6
एकूण जिल्हा		5	27	70	0	102

आधार -जिल्हा उपायुक्त, पशुसंवर्धन, सिंधुदुर्ग

तक्ता 5.11								
मान्यताप्राप्त पशुवध गृहे आणि त्यात कत्तल केलेल्या पशूंचीसंख्या								
जिल्हा : सिंधुदुर्ग								
संदर्भ वर्ष : 2016-17								
अ.क्र.	तालुका	पशुवध गृहांची संख्या	महिष वर्गीय	मेंढया/ मेंढे	शेळया / बोकड	डुकरे	इतर	एकूण
1	2	3	4	5	6	7	8	9
1	देवगड	0	0	0	0	0	0	0
2	वैभववाडी	0	0	0	0	0	0	0
3	कणकवली	0	0	0	0	0	0	0
4	मालवण	1	0	98	269	0	0	367
5	वेंगुर्ला	0	0	0	0	0	0	0
6	कुडाळ	0	0	0	0	0	0	0
7	सावंतवाडी	1	0	203	2001	0	0	2204
8	दोडामार्ग	0	0	0	0	0	0	0
जिल्हा एकूण		2	0	301	2270	0	0	2571

आधार -जिल्हातील नगरपालिका व पशुचिकित्सालय

तक्ता क्रमांक 5.12
भूजल मत्स्यव्यवसायविषयक माहिती

जिल्हा :-सिंधुदुर्ग

संदर्भ वर्ष -2016-17

अ.क्र.	तालुका	नदीची लांबी (किमी)	मत्स्य व्यवसायासाठी अनुकूल क्षेत्र (तळी, सरोवरे व जलाशये)		मत्स्य व्यवसायाखाली आणलेले एकूण क्षेत्र (हेक्टर)	भूजल मत्स्य उत्पादन (मे.टन.)	पकडलेल्या माशांची उत्पादकास मिळालेली किंमत (₹ लाख)	मत्स्य व्यवसाय क्षेत्रासाठी वापरलेले मत्स्यबीज (लाखांत)	मत्स्य व्यवसाय सहकारी संस्था	
			संख्या	एकूण क्षेत्र (हेक्टर)					संख्या	सभासदांची संख्या
(1)	(2)	(3)	(4)	(5)	(6)	(7)	(8)	(9)	(10)	(11)
1	देवगड	30	1	12.00	12.00	0.00	0.00	0.00	0	0
2	वैभववाडी	15	3	33.72	33.72	0.00	0.00	0.00	0	0
3	कणकवली	25	5	457.10	457.10	3.36	1.15	6.50	2	188
4	मालवण	24	1	26.50	26.50	0.00	0.00	0.00	0	0
5	वेंगुर्ला	15	1	19.80	19.80	0.04	0.08	0.00	0	0
6	कुडाळ	55	7	171.92	171.92	1.57	0.51	1.45	1	121
7	सावंतवाडी	65	3	44.04	44.04	0.00	0.00	0.00	0	0
8	दोडामार्ग	19	2	952.98	952.98	0.50	0.14	0.50	0	0
एकूण जिल्हा		248	23	1718.06	1718.06	5.47	1.88	8.45	3	309

टीप - देवगड, वैभववाडी, वेंगुर्ला व दोडामार्ग या तालुक्यांमध्ये मत्स्यबीजाचे वाटप झाले परंतु संदर्भ वर्षात मासेमारी न झाल्याने उत्पादन निरंक दिसत आहे.

आधार :- सहायक आयुक्त, मत्स्यव्यवसाय, सिंधुदुर्ग (मालवण)

तक्ता 5.13
सागरी मत्स्यव्यवसाय

जिल्हा - सिंधुदुर्ग

संदर्भ वर्ष -2016-17

अ.क्र.	तालुका	सागर किनार्याची लांबी (किमी)	मत्स्य उत्पादन (मे.टन)			सागरी मासेमारी बोट		मासे उतरविण्याची केंद्रे	मत्स्य व्यवसाय सहकारी संस्था	
			2014-15	2015-16	2016-17	एकूण	त्यापैकी यांत्रिकी		संख्या	सभासदांची संख्या
(1)	(2)	(3)	(4)	(5)	(6)	(7)	(8)	(9)	(10)	(11)
1	देवगड	43	6177	5489	7781	547	455	8	6	7275
2	वैभववाडी		0	0	0	0	0	0	0	0
3	कणकवली		0	0	0	0	0	0	0	0
4	मालवण	36	10873	8134	8598	1057	752	11	16	14779
5	वेंगुर्ला	42	4470	4068	5925	795	426	14	6	5171
6	कुडाळ		40	8	1	7	0	1	0	0
7	सावंतवाडी		0	0	0	0	0	0	1	582
8	दोडामार्ग		0	0	0	0	0	0	0	0
एकूण जिल्हा		121	21560	17699	22305	2406	1633	34	29	27807

आधार :- 1)सहायक आयुक्त, मत्स्यव्यवसाय, सिंधुदुर्ग (मालवण), 2)आयुक्त मत्स्यव्यवसाय यांचे कार्यालय, मुंबई.

तक्ता क्रमांक 5.14

शासकीय आणि सहकारी दुग्ध शाळांमधील दुग्ध उपउत्पादने

अ.क्र.	उत्पादन	परिमाण	2014-15	2015-16	2016-17	2015-16 च्या तुलनेत 2016-17 मधील शेकडा बदल
(1)	(2)	(3)	(4)	(5)	(6)	(7)
१	दूध भुकटी	मे.टन				
२	पांढरे लोणी	मे.टन				
३	तूप	मे.टन				
४	एनर्जी/दुग्ध	बाटल्या				
५	लस्सी	"				
६	मसाला दूध	"				
७	गायीचे	"				

टीप:- सदर तक्त्याची माहिती 2016-17 साठी निरंक आहे.

आधार : जिल्हा दुग्धव्यवसाय विकास अधिकारी, सिंधुदुर्ग

तक्ता क्रमांक 5.15

दुग्ध विकास सहकारी संस्था

जिल्हा :-सिंधुदुर्ग

संदर्भ वर्ष -2016-17

अ. क्र.	तालुका	दुग्ध विकास सहकारी संस्थांची संख्या	त्यांची एकूण सभासद संख्या	वर्षभरात संकलित केलेले दूध		शीत गृहांची संख्या	शीत गृहांची क्षमता (००० लिटर)
				एकूण (०००लिटर)	प्रतिदिन (सरासरी ००० लिटर)		
(1)	(2)	(3)	(4)	(5)	(6)	(7)	(8)
1	देवगड	9	542	720	1.975	0	0
2	वैभववाडी	10	585	1150	1.151	0	0
3	कणकवली	17	1035	1370	3.753	1	20
4	मालवण	19	1150	1640	4.493	0	0
5	वेंगुर्ला	8	290	845	2.315	0	0
6	कुडाळ	20	1145	1710	4.635	0	0
7	सावंतवाडी	18	860	1480	4.603	1	5
8	दोडामार्ग	6	235	840	2.301	0	0
एकूण जिल्हा		107	5842	9755	25.226	2	25

आधार :- जिल्हा दुग्धव्यवसाय विकास अधिकारी

तक्ता क्रमांक 5.16
जिल्ह्यातील सिंचनाच्या व पाणी उपसा करण्याच्या सोयी

जिल्हा -सिंधुदुर्ग

संदर्भ वर्ष : 2016-17

अ. क्र.	तालुका	सिंचनाच्या सोयी (संख्या)									कृषि पंप	
		मोठे प्रकल्प	मध्यम प्रकल्प	लघु सिंचन प्रकल्प		पाझर तलाव	कोल्हापूर बंधारा	भुयारी / साठवण बंधारा	उपसा जलसिंचन योजना	सिंचन विहिरी	डिझेल पंप	विद्युत पंप
				राज्य	स्थानिक							
(1)	(2)	(3)	(4)	(5)	(6)	(7)	(8)	(9)	(10)	(11)*	(12)*	(13)*
1	देवगड	0	0	0	1	0	56	12	104	1737	48	57
2	वैभववाडी	0	1	1	0	1	42	6	48	0	0	0
3	कणकवली	0	2	4	0	4	101	27	243	0	0	0
4	मालवण	0	0	0	11	2	119	8	239	330	20	183
5	वेंगुर्ला	0	0	0	2	0	42	4	154	915	68	443
6	कुडाळ	1	0	1	7	2	94	1	224	1137	121	936
7	सावंतवाडी	0	1	0	0	0	94	9	295	118	51	67
8	दोडामार्ग	1	0	0	2	1	50	2	145	535	9	526
एकूण		2	4	6	23	10	598	69	1452	4772	317	2212

आधार :- १.)कार्यकारी अभियंता लघु पाटबंधारे विभाग, जि.प. सिंधुदुर्ग २.) कार्यकारी अभियंता, लघु पाटबंधारे विभाग, राज्यस्तर, सिंधुदुर्ग

*आधार : कृषी गणना २०११

तक्ता क्रमांक 5.17

विविध साधनांखालील ओलिताचे क्षेत्र

जिल्हा - सिंधुदुर्ग

संदर्भ :2016-17

(क्षेत्र - हेक्टर)

अ. क्र.	तालुका	ओलिताखालील क्षेत्र		ओलिता खालील निव्वळ क्षेत्र(3+4)	ओलिता खालील स्थूल क्षेत्र	एकूण लागवडी खालील स्थूल क्षेत्र	ओलिता खालील स्थूल क्षेत्राची लागवडीखालील स्थूल क्षेत्राशी टक्केवारी
		पृष्ठभागीय	विहिरी				
(1)	(2)	(3)	(4)	(5)	(6)	(7)	(8)
1	देवगड	443	600	1043	1225	26835	4.56
2	वैभववाडी	250	350	600	1850	12805	14.45
3	कणकवली	900	750	1650	2960	38550	7.68
4	मालवण	2160	1900	4060	5845	38370	15.23
5	वेगुर्ला	2100	1600	3700	4592	19030	24.13
6	कुडाळ	2800	2300	5100	6968	30828	22.60
7	सावंतवाडी	2400	2400	4800	5847	38095	15.35
8	दोडामार्ग	1100	1000	2100	2188	14521	15.07
एकूण		12153	10900	23053	31475	219034	14.37

आधार- जिल्हा कृषी अधीक्षक, सिंधुदुर्ग

तक्ता 5.18

सिंचन विहिरी

जिल्हा - सिंधुदुर्ग

संदर्भ :कृषी गणना २०११

अ. क्र.	तालुका	सिंचन विहिरींची एकूण संख्या	वापरात असलेल्या विहिरींवर बसविलेले		वापरात नसलेल्या सिंचन विहिरींची संख्या
			डिझेल पंप (संख्या)	विद्युत पंप (संख्या)	
(1)	(2)	(3)	(4)	(5)	(6)
1	देवगड	1737	48	57	1632
2	वैभववाडी	0	0	0	0
3	कणकवली	0	0	0	0
4	मालवण	330	20	183	127
5	वेगुर्ला	915	68	443	404
6	कुडाळ	1137	121	936	80
7	सावंतवाडी	118	51	67	0
8	दोडामार्ग	535	9	526	0
एकूण		4772	317	2212	2243

आधार- कृषी गणना 2011

तक्ता क्रमांक 5.19
कूपनलिका, हातपंप व विद्युत पंपाविषयी माहिती

जिल्हा -सिंधुदुर्ग

संदर्भ वर्ष :2016-17

अ. क्र.	तालुका	चालू वर्षातील					वर्ष अखेर	
		एकूण कूपनलिकांची संख्या	त्यापैकी उच्चक्षमता कूपनलिकांची संख्या	यशस्वी कूपनलिकांची संख्या	बसविलेल्या हातपंपांची संख्या	बसविलेल्या विद्युतपंपांची संख्या	चालू असलेल्या हातपंपांची संख्या	चालू असलेल्या विद्युतपंपांची संख्या
(1)	(2)	(3)	(4)	(5)	(6)	(7)	(8)	(9)
1	देवगड	17	0	15	15	0	400	20
2	वैभववाडी	2	0	2	2	0	216	25
3	कणकवली	14	2	10	8	2	563	44
4	मालवण	7	2	6	4	2	413	49
5	वेंगुर्ला	5	1	3	2	1	240	35
6	कुडाळ	5	1	5	4	1	547	74
7	सावंतवाडी	5	1	5	4	1	384	30
8	दोडामार्ग	0	0	0	0	0	135	9
एकूण		55	7	46	39	7	2898	286

आधार - १. उप अभियंता (यांत्रिकी), यांत्रिकी उप विभाग, जिल्हा परीषद, सिंधुदुर्ग

तक्ता क्रमांक 5.20
जिल्हातील पाटबंधारे विषयक सुविधा (राज्यस्तर पाटबंधारे)

जिल्हा -सिंधुदुर्ग

संदर्भ वर्ष :2016-17

अ. क्र.	तालुका	विविध प्रकल्पांतर्गत लाभक्षेत्र व ओलित क्षेत्र					
		लघु पाटबंधारे प्रकल्प		मध्यम प्रकल्प		मोठे प्रकल्प	
		लाभक्षेत्र (हे.)	ओलितक्षेत्र	लाभक्षेत्र (हे.)	ओलितक्षेत्र	लाभक्षेत्र (हे.)	ओलितक्षेत्र
(1)	(2)	(3)	(4)	(5)	(6)	(7)	(8)
1	देवगड	1219	257	0	0	0	0
2	वैभववाडी	3077	137	7185	0	0	0
3	कणकवली	5431	471	12631	257.44	0	0
4	मालवण	2805	432	1984	0	0	0
5	वेंगुर्ला	1006	225	1600	0	0	0
6	कुडाळ	3921	443	909	0	17000	0
7	सावंतवाडी	4496	263	7464	0	0	0
8	दोडामार्ग	407	100	0	0	6676	807
एकूण		22362	2328	31773	257.44	23676	807

टीप - लघु पाटबंधारे प्रकल्पांची माहिती लघुपाटबंधारे विभाग, जिल्हा परीषद, सिंधुदुर्ग व कार्यकारी अभियंता, लघु पाटबंधारे विभाग, राज्यस्तर, सिंधुदुर्ग यांच्या मार्फत घेणेत आली आहे.

- आधार - 1. लघुपाटबंधारे विभाग, जिल्हा परीषद, सिंधुदुर्ग 2. कार्यकारी अभियंता, लघु पाटबंधारे विभाग, राज्यस्तर, सिंधुदुर्ग
3. कार्यकारी अभियंता, मध्यम प्रकल्प, आंबडपाल, ता. कुडाळ सिंधुदुर्ग
4. कार्यकारी अभियंता तळंबा मोठा पाटबंधारे प्रकल्प, सिंधुदुर्ग
5. कार्यकारी अभियंता तिलारी कालवा विभाग चराटे सावंतवाडी

तक्ता क्रमांक 5.21
जिल्ह्यातील लघुपाटबंधार्यांच्या कामाविषयक माहिती

जिल्हा-सिंधुदुर्ग

संदर्भ वर्ष : 2016-17

अ.क्र. (1)	बाब (2)	यंत्रणा	तालुका				
			देवगड	वैभववाडी	कणकवली	मालवण	वेंगुर्ला
1	संदर्भ वर्षात पूर्ण झालेल्या कामांची संख्या	जि.प.	3	2	0	7	0
		राज्य	0	0	0	0	0
		स्थानिक स्तर	0	0	0	0	0
		सहकारी	0	0	0	0	0
		एकूण	3	2	0	7	0
2	मार्च 2017 अखेर पूर्ण कामांची संख्या	जि.प.	182	104	392	385	217
		राज्य	0	0	1	0	0
		स्थानिक स्तर	0	1	0	2	0
		सहकारी	0	0	0	0	0
		एकूण	182	105	393	387	217
3	मार्च 2017 अखेर वापरात असलेल्या कामांची संख्या	जि.प.	135	60	227	222	142
		राज्य	0	0	3	0	0
		स्थानिक स्तर	0	8	5	2	0
		सहकारी	0	0	0	0	0
		एकूण	135	68	235	224	142
4	वापरात असलेल्या कामाचे लाभक्षेत्र (हेक्टर)	जि.प.	748	398	1706	1467	663
		राज्य	0	0	1301	0	0
		स्थानिक स्तर	0	190	0	271	0
		सहकारी	0	0	0	0	0
		एकूण	748	588	3007	1738	663
5	वापरात असलेल्या कामांखालील निव्वळ ओलित क्षेत्र (हेक्टर)	जि.प.	257	80.5	471	432	225
		राज्य	0	0	66	0	0
		स्थानिक स्तर	0	36	0	0	0
		सहकारी	0	0	0	0	0
		एकूण	257	116.5	537	432	225

अ.क्र. (1)	बाब (2)	यंत्रणा	तालुका			एकूण जिल्हा
			कुडाळ	सावंतवाडी	दोडामार्ग	
1	संदर्भ वर्षात पूर्ण झालेल्या कामांची संख्या	जि.प.	5	4	3	24
		राज्य	0	0	0	0
		स्थानिक स्तर	0	0	0	0
		सहकारी	0	0	0	0
		एकूण	5	4	3	24
2	मार्च 2017 अखेर पूर्ण कामांची संख्या	जि.प.	353	419	202	2254
		राज्य	0	0	0	1
		स्थानिक स्तर	0	0	0	3
		सहकारी	0	0	0	0
		एकूण	353	419	202	2258
3	मार्च 2017 अखेर वापरात असलेल्या कामांची संख्या	जि.प.	222	238	87	1333
		राज्य	0	0	0	3
		स्थानिक स्तर	2	2	0	19
		सहकारी	0	0	0	0
		एकूण	224	240	87	1355
4	वापरात असलेल्या कामाचे लाभक्षेत्र (हेक्टर)	जि.प.	1902	857	342.17	8083.17
		राज्य	0	0	0	1301
		स्थानिक स्तर	0	20	0	481
		सहकारी	0	0	0	0
		एकूण	1902	877	342.17	9865.17
5	वापरात असलेल्या कामांखालील निव्वळ ओलित क्षेत्र (हेक्टर)	जि.प.	443	363	100	2371.5
		राज्य	0	0	0	66
		स्थानिक स्तर	0	0	0	36
		सहकारी	0	0	0	0
		एकूण	443	363	100	2473.5

सदर तक्त्यामध्ये वापरात असलेल्या कामाचे लाभक्षेत्र दर्शविण्यात आलेले आहे.

आधार : 1. कार्यकारी अभियंता, लघु पाटबंधारे विभाग, राज्यस्तर, सिंधुदुर्ग 2. कार्यकारी अभियंता, लघुसिंचन, जि.प.सिंधुदुर्ग
3. कार्यकारी अभियंता, लघुसिंचन, (ज.स),रत्नागिरी.

तक्ता 5.22
मोठे व मध्यम पाटबंधारे प्रकल्प

जिल्हा- सिंधुदुर्ग

संदर्भ वर्ष -2016-17

अ. क्र.	बाब	मोठे प्रकल्प		मध्यम प्रकल्प			
		(1)	(2)	(3)	(4)	(5)	(6)
1	प्रकल्पाचे नाव	तिलारी	तळंबा	महंमदवाडी (नरडवे)	अरुणा	देवधर	सरंबळ
2	प्रकल्प ज्या तालुक्यात आहे त्या तालुक्याचे नाव	दोडामार्ग	कुडाळ	कणकवली	वैभववाडी	कणकवली	सावंतवाडी
3	अ) काम पूर्ण झाल्याचे वर्ष						
	ब) अपूर्ण असल्यास काम पूर्ण होण्याचे अपेक्षित वर्ष	2020	2025-26	2020	2020	2018	2020
	क) प्रकल्पाचा अंदाजे खर्च ₹ लाखात	238488	81665	44671	66979.75	35357	18473
4	धरण						
	धरणाची उंची (मी)						
	अ) मंजूर झालेली	72.55	58.35	66.43	80.41	53.58	69.24
	ब) पूर्ण झालेली	72.55	0.00	46.83	50.00	53.58	30.00
5	कालवा						
	अ) मंजूर झालेली लांबी (किमी)	104.00	87.20	14	92.19	12.13	37.47
	ब) पूर्ण झालेली लांबी (किमी)	104.00	0.00	10.00	0.00	9.61	0.00
6	कमाल क्षमता (द.ल.घ.मी.)	462.17	297.15	123.84	93.38	100.428	96.26
7	31.03.2017 रोजी प्रत्यक्ष साठा (द.ल.घ.मी.)	279.71	0.00	0	0	41.03	0
8	एकूण लाभक्षेत्र (हेक्टर)	6676	26285	12631	7185	5937	7464
9	लाभक्षेत्राखालील लागवडी लायक क्षेत्र (हेक्टर)	6676	20000	10105	6379	4750	6755
10	प्रकल्प पूर्ण झाल्यावर ओलिताखाली येणारे क्षेत्र (हेक्टर)	6676	17000	8084	5310	4512	6190
11	2016-2017 मधील ओलिताखालील येणारे क्षेत्र (हेक्टर)	807	0.00	15.00	0.00	242.44	0.00
12	पाण्याचा वापर (द.ल.घ.मी.)						
	अ) पिण्यासाठी	662.17	0.00	0.01	0.00	0.00	0.00
	ब) शेतीसाठी	481.03	0.00	0.19	0.00	13.42	0.00
	क) औद्योगिक वापरासाठी	115.00	0.00	0.00	0.00	0.00	0.00
	ड) वीज निर्मितीसाठी	0.00	0.00	0.00	0.00	50.11	0.00
	इ) इतर बाबींसाठी	25.14	0.00	0.00	0.00	0.00	0.00
13	पाणीपट्टी वसुली (₹ लाखात)	1.68	0.00	0.16	0.00	3.89	0.00
14	एकुण थकबाकी (₹ लाखात)	28.68	0.00	0.28	0.00	16.18	0.00
15	पाणी वापर/ वाटप सह. संस्थांची संख्या	18	0	0	0	0	0

टोप - तिलारी प्रकल्पाचा अंदाजीत खर्च वाढीव निधी मंजूर झाल्याने प्रकल्प खर्चाची आकडेवारीत वाढ झालेली आहे.. खात्री करण्यात आली..

आधार :- 1) का.अभि., तळंबा प्रकल्प विभाग आंबडपाल कुडाळ2)कार्यकारी अभियंता तिलारी कालवा विभाग चराटे सावंतवाडी 3)कार्यकारी अभियंता मध्यम प्रकल्प विभाग आंबडपाल कुडाळ

तक्ता क्रमांक 5.23
जिल्हयातील लघुपाटबंधारे विषयी सुविधा

जिल्हा -सिंधुदुर्ग

संदर्भ वर्ष -2016-17

अ. क्र.	तालुका	जिल्हा परिषद स्तर (0 ते 100 हेक्टर)			स्थानिक स्तर (101 ते 250 हेक्टर)		
		संख्या	लाभक्षेत्र	अंतिम क्षेत्र	संख्या	लाभक्षेत्र	अंतिम क्षेत्र
(1)	(2)	(3)	(4)	(5)	(6)	(7)	(8)
1	देवगड	182	748	257	0	0	0
2	वैभववाडी	104	398	80.5	8	1360	190
3	कणकवली	392	1706	471	5	720	0
4	मालवण	385	1467	432	2	271	271
5	वेंगुर्ला	217	663	225	0	0	0
6	कुडाळ	353	1902	443	2	288	0
7	सावंतवाडी	419	857	363	2	326	20
8	दोडामार्ग	202	342.17	100	0	0	0
एकूण		2254	8083.17	2371.5	19	2965	481

आधार - 1. कार्यकारी अभियंता ,लघुपाटबंधारे विभाग, जिल्हा परिषद, सिंधुदुर्ग 2. कार्यकारी अभियंता, लघुपाटबंधारे विभाग, स्थानिक स्तर विभाग, रत्नागिरी

तक्ता 5.24

जिल्हयातील पाणलोट क्षेत्र विकास कार्यक्रमांतर्गत मृद व जलसंधारण कामांची प्रगती

जिल्हा :सिंधुदुर्ग

संदर्भ वर्ष :2016-17

अ.क्र.	तालुका	पाणलोट क्षेत्र विकास कार्यक्रमांतर्गत			संदर्भ वर्षात प्रत्यक्ष सुरू झालेली कामे			संदर्भ वर्षात पूर्ण झालेले पाणलोट			
		निवडलेली गावे	पाणलोटोंची संख्या	पाणलोटोंचे एकूण क्षेत्र (हे.)	गावांची संख्या	पाणलोटोंची संख्या	पाणलोटोंचे एकूण क्षेत्र (हे.)	पूर्ण झालेल्या पाणलोटोंची संख्या	पूर्ण पाणलोटोंचे क्षेत्र (हे.)	झालेला खर्च (₹. लाखात)	पूर्ण विकसित झालेली गावे (संख्या)
(1)	(2)	(3)	(4)	(5)	(6)	(7)	(8)	(9)	(10)	(11)	(12)
1	देवगड	97	30	74280	2	1	2476	0	0	6.7	0
2	वैभववाडी	59	53	42775	2	2	1614.15	0	0	0.9	0
3	कणकवली	103	96	75263	3	3	2351.96	0	0	92.5	0
4	मालवण	136	71	59616	4	2	1679.32	0	0	3.6	0
5	वेंगुर्ला	27	35	27233	2	0	0	0	0	0.0	0
6	कुडाळ	29	48	30359	4	4	2529.91	0	0	141.2	0
7	सावंतवाडी	22	35	30751	4	2	1757.2	0	0	2.8	0
8	दोडामार्ग	11	9	10112	2	1	0	0	0	0.0	0
एकूण जिल्हा		484	377	350389	23	15	12408.54	0	0	247.7	0

आधार : जिल्हा अधिक्षक कृषी अधिकारी

तक्ता क्रमांक 5.25
जिल्ह्यातील एकूण वनक्षेत्र

जिल्हा -सिंधुदुर्ग

संदर्भ वर्ष - 2016-17
(क्षेत्र चौ. कि. मी.)

अ.क्र.	विभाग	वनक्षेत्र				जिल्ह्याच्या एकूण भौगोलिक क्षेत्राशी टक्केवारी
		राखीव	संरक्षित	अवर्गीकृत	एकूण	
(1)	(2)	(3)	(4)	(5)	(6)	(7)
1	वन विभाग	405.23	0.00	6.51	411.74	7.91
2	महाराष्ट्र वन विकास मंडळ	0.00	0.00	0.00	0.00	0.00
3	वनविभागाच्या अखत्यारित आणलेली खाजगी वने	143.92	0.00	0.00	143.92	2.76
एकूण		549.15	0	6.51	555.66	10.67

आधार :- उपवनसंरक्षक, वन विभाग , सावंतवाडी

तक्ता क्रमांक 5.26
जिल्ह्यातील वनांचे वर्गीकरण

जिल्हा -सिंधुदुर्ग

संदर्भ वर्ष - 2016-17
(क्षेत्र चौ. कि. मी.)

अ.क्र.	विभाग	वनक्षेत्र				जिल्ह्यातील घनदाट वनक्षेत्राची एकूण वनक्षेत्राशी टक्केवारी
		घनदाट	मध्यम	तुरळक	एकूण	
(1)	(2)	(3)	(4)	(5)	(6)	(7)
1	वन विभाग	411.74	0.00	0.00	411.74	100.00
2	महाराष्ट्र वन विकास मंडळ	0.00	0.00	0.00	0.00	0.00
3	वनविभागाच्या अखत्यारित आणलेली खाजगी वने : अ) निर्णित वने	45.00	0.00	0.00	45.00	100.00
	ब) अनिर्णित वने	98.92	0.00	0.00	98.92	100.00
एकूण		555.66	0.00	0.00	555.66	100.00

आधार :- उपवनसंरक्षक, वन विभाग , सावंतवाडी

तक्ता क्रमांक 5.27
सामाजिक वनीकरण कार्यक्रमांतर्गत वृक्षरोपणाचे लक्ष्य व साध्य
जिल्हा -सिंधुदुर्ग **संदर्भ वर्ष :-2016-17**

अ.क्र.	तालुका	वृक्षारोपण क्षेत्र (हेक्टर)		लागवड केलेल्या वृक्षांची संख्या		जिल्ह्याच्या एकूण भौगोलिक क्षेत्राशी टक्केवारी
		लक्ष्य	साध्य	लक्ष्य	साध्य	
(1)	(2)	(3)	(4)	(5)	(6)	(7)
1	देवगड	2.46	2.00	2790	2500	0.00040
2	वैभववाडी	0.46	0.16	290	100	0.00003
3	कणकवली	1.60	0.8	1000	50	0.00016
4	मालवण	3.48	3.00	7800	7500	0.00060
5	वेंगुर्ला	0.14	0.64	90	40	0.00013
6	कुडाळ	7.57	0.32	4730	20	0.00006
7	सावंतवाडी	4.76	0.24	2975	150	0.00005
8	दोडामार्ग	4.88	0.12	3050	75	0.00002
एकूण		25.35	7.28	22725	10435	0.00144

त्याचबरोबर सिंधुदुर्ग जिल्ह्यामध्ये सामाजिक वनीकरण कार्यक्रमातर्गत रस्त्याच्या दोन्ही बाजूला 27.7 कि. मी.मध्ये 13850 वृक्षांची लागवड करण्यात आलेली आहे.
 आधार :-1. उपसंचालक, सामाजिक वनीकरण, सिंधुदुर्ग.

तक्ता क्रमांक 5.28					
वन्यजीव व राष्ट्रीय उद्याने / अभयारण्यांतर्गत प्रकल्पनिहाय क्षेत्र व खर्च					
जिल्हा - सिंधुदुर्ग					
योजना	क्षेत्र (चौ.कि.मी.)	खर्च (₹ कोटी)			2015-16 च्या तुलनेत 2016-17 मधील शेकडा बदल
		2014-15	2015-16	2016-17	
(1)	(2)	(3)	(4)	(5)	(6)
अ) वन्यजीव अभयारण्ये					
ब) व्याघ्र प्रकल्प					
क) राष्ट्रीय उद्याने / अभयारण्याचा विकास					
ड) पक्षांसाठीचे अभयारण्ये					
इ) वनस्पतीशास्त्र विषयक उद्याने					
फ) प्राणी उद्याने					
ग) इतर जिल्ह्यांतर्गत प्रकल्प					
एकूण					
टीप:- सदर तक्त्याची माहिती सन 2016-17 साठी निरंक आहे.					
आधार :- उपवनसंरक्षक, वन विभाग, सावंतवाडी					

तक्ता क्रमांक 5.29

मुख्य व गौण वन उत्पादने व उत्पन्नाविषयी माहिती

जिल्हा:- सिंधुदुर्ग

संदर्भ -2016-17

अ. क्र.	वन उत्पादने	एकूण उत्पादन	विक्री केलेले एकूण उत्पादन	एकूण विक्रीचे मूल्य (मागील शिलक उत्पादन धरून) (₹ हजार)
(1)	(2)	(3)	(4)	(5)
(अ)	वन उत्पादने			
1	इमारती लाकूड (हजार घमी)	106.04	106.04	1203.218
2	जळाऊ लाकूड (हजार घमी)	74.33	74.33	45.101
3	चंदन लाकूड (हजार घमी)	0.00	0.00	0
4	गौण वन उत्पादने			
	अ) बांबू (संख्या)	265.00	265.00	4.2
	ब) गवत इत्यादी (क्विंटल)	227.00	227.00	5.2
	क) विडी पाने (प्रमाण गोणी)	0.00	0.00	0.00
	ड) डिंक (क्विंटल)	0.00	0.00	0.00
	इ) इतर			
	1) आपटा पाने	0.00	0.00	0.00
	2) शिकेकाई (क्विंटल)	0.00	0.00	0.00
	3) मोहाची फुले (क्विंटल)	0.00	0.00	0.00
	4) काजू / फळे (क्विंटल)	0.00	0.00	0.00
	5) हिरडा / बेहडा (क्विंटल)	0.00	0.00	0.00
	6) खाणी व खनिजे	0.00	0.00	0.00
	7) कारवी	0.00	0.00	0.00
	8) लाख (क्विंटल)	0.00	0.00	0.00
	9) इतर गौण उत्पादने	0.00	0.00	0.00
	एकूण गौण उत्पादने			1257.72
	अ- (1 ते 4)			
(ब)	उत्पन्न			
	1) परमिट फी	-	-	0.00
	2) महसूल फी	-	-	124.3
	3) पास फी	-	-	1617
	4) इतर फी	-	-	177.25
	एकूण उत्पन्न ब-			1918.04
	जिल्हा एकूण (1+2+3+4)			3175.76

आधार :- उपवनसंरक्षक, वन विभाग, सावंतवाडी

तक्ता क्रमांक 5.30
संवर्गनिहाय कारखान्यांचा तपशील

जिल्हा -सिंधुदुर्ग

संदर्भ वर्ष -2016-17

अ.क्र.	तालुका	कारखान्यांचा संवर्ग			एकूण
		रेड	ऑरेंज	ग्रीन	
(1)	(2)	(3)	(4)	(5)	(6)
1	देवगड	0	12	16	28
2	वैभववाडी	1	4	4	9
3	कणकवली	6	45	41	92
4	मालवण	2	28	29	59
5	वेंगुर्ला	5	18	17	40
6	कुडाळ	2	55	135	192
7	सावंतवाडी	7	42	45	94
8	दोडामार्ग	2	18	4	24
एकूण		25	222	291	538

आधार -महाराष्ट्र. प्रदुषण नियंत्रण मंडळ ,रत्नागिरी

तक्ता क्रमांक 6.1
जिल्ह्यातील उद्योगांबाबतचा तपशील

जिल्हा - सिंधुदुर्ग

संदर्भ - 2016-17

अ.क्र.	तालुका	विशेष आर्थिक क्षेत्र		जिल्ह्यातील औद्योगिक गुंतवणूक		विदेशी थेट गुंतवणूक अंतर्गत		महाराष्ट्र औद्योगिक विकास मंडळाच्या क्षेत्राची संख्या	महाराष्ट्र औद्योगिक विकास मंडळाच्या क्षेत्रातील उद्योग	सहकारी औद्योगिक विकास मंडळाच्या क्षेत्राची संख्या
		संख्या	क्षेत्र (हे.)	प्रकल्पांची संख्या	गुंतवणूक (₹कोटी.)	प्रकल्पांची संख्या	गुंतवणूक (₹कोटी.)			
(1)	(2)	(3)	(4)	(5)	(6)	(7)	(8)	(9)	(10)	(11)
1	देवगड	0	0	15	0.4	0	0	0	0	0
2	वैभववाडी	0	0	0	0	0	0	0	0	0
3	कणकवली	0	0	48	5.26	0	0	0	0	0
4	मालवण	0	0	5	1.4	0	0	0	0	0
5	वेंगुर्ला	0	0	108	3.48	0	0	0	0	0
6	कुडाळ	0	0	50	80.62	0	0	1	8	1
7	सावंतवाडी	0	0	15	4.14	0	0	0	0	1
8	दोडामार्ग	0	0	4	0.57	0	0	0	0	0
एकूण जिल्हा		0	0	245	95.87	0	0	1	8	2

आधार - जिल्हा उद्योग केंद्र, सिंधुदुर्ग

तक्ता 6.2
जिल्ह्यातील विविध यंत्रणाकडे उपलब्ध असलेल्या स्वयंरोजगाराच्या योजनांतर्गत लाभ दिलेल्या लाभधारकांची संख्या

जिल्हा : सिंधुदुर्ग

संदर्भ वर्ष : 2016-17

अ. क्र.	तालुका	जिल्हा उद्योग केंद्र	जिल्हा ग्रामीण विकास यंत्रणा	अग्रणी बँक	स्थानिक महामंडळे	विविध महामंडळे
1	2	3	4	5	6	7
1	देवगड	5	3370	17	0	163
2	वैभववाडी	0	1680	10	0	36
3	कणकवली	3	5050	17	0	171
4	मालवण	8	5030	16	0	313
5	वेंगुर्ला	3	3930	10	0	237
6	कुडाळ	12	3760	21	0	121
7	सावंतवाडी	27	4200	20	0	324
8	दोडामार्ग	0	1890	12	0	7
जिल्हा एकूण		58	28910	123	0	1372

आधार - 1) महाव्यवस्थापक, जिल्हा उद्योग केंद्र, सिंधुदुर्ग 2) प्रकल्प संचालक, जिल्हा ग्रामीण विकास यंत्रणा, सिंधुदुर्ग 3) अग्रणी जिल्हा प्रबंधक, बँक ऑफ इंडिया, सिंधुदुर्ग 4) खादी ग्रामोद्योग महामंडळ 5) महात्मा फुले महामंडळ 6) संत रोहिदास महामंडळ 7) अपंग महामंडळ 8) इतर मागासवर्गीय महामंडळ 9) वसंतराव नाईक महामंडळ

तक्ता क्रमांक 6.3
कारखान्यातील कामगारांची दैनिक सरासरी संख्या

जिल्हा सिंधुदुर्ग

संदर्भ वर्ष :2014

अ.क्र.	उद्योग गट	राष्ट्रीय उद्योग संकेतांक	कारखाने संख्या			स्तंभ 6 मधील (कारखान्यातील) कामगार संख्या		काम केलेल्या श्रम दिनांची एकूण संख्या (हजारात)	प्रपत्र न पाठविणारे चालू कारखाने	
			नोंदणी झालेले	बंद	प्रपत्र पाठविणारे चालू	एकूण	पैकी स्त्रिया		संख्या	कामगार संख्या
(1)	(2)	(3)	(4)	(5)	(6)	(7)	(8)	(9)	(10)	(11)
1	मासळी प्रक्रिया करणे व साठवण करणे	102	1	0	1	149	92	46	0	.
2	फळे व भाजीपाला प्रक्रिया करणे व साठवण करणे	103	4	0	3	167	32	17	1	23
3	फळ आणि प्राण्यांपासून तेल, चरबी यांचे उत्पादन	104	5	0	2	29	2	8	3	46
4	दुग्धजन्य पदार्थांचे उत्पादन	105	2	0	0	.	.	NA	2	42
5	इतर खाद्यजन्य पदार्थांचे उत्पादन	107	24	0	10	500	416	142	14	582
6	पशुखाद्य तयार करणे	108	1	0	0	.	.	NA	1	24
7	मादक पेयांचे उत्पादन	110	18	0	6	86	0	26	12	82
8	लाकूड गिरणी व लाकडावर प्रक्रिया	161	42	0	6	27	0	7	36	146
9	लाकडाचे उत्पादन	162	1	0	1	2	0	1	0	.
10	कागद व कागदाच्या वस्तूंचे उत्पादन	170	1	0	0	.	.	NA	1	18
11	मूलभूत रसायने व खत आणि नायटोजन कंपाऊड, सिंथेटिक रबर यांचे उत्पादन	201	3	0	2	12	0	3	1	3
12	इतर रासायनिक वस्तूंचे उत्पादन	202	1	0	1	16	0	6	0	.
13	औषधे, वैद्यकीय रसायने, जैविक उत्पादने	210	1	0	1	19	4	6	0	.
14	रबर उत्पादने	221	2	0	1	39	1	12	1	9
15	प्लॅस्टिक उत्पादने	222	2	0	0	.	.	NA	2	14
16	अधातू खनिज पदार्थांचे उत्पादन	239	9	0	3	96	35	25	6	178
17	धातूचे ओतकाम	243	1	0	0	.	.	NA	1	301
18	धातूच्या इतर वस्तूंचे उत्पादन व धातूकाम	259	10	0	3	155	47	47	7	112
19	विशेष उपयोगासाठी यंत्र व यंत्र सामग्रीचे उत्पादन	282	1	0	1	51	2	15	0	.
20	फनिचरचे उत्पादन	310	1	0	0	.	.	NA	1	7
21	वोजनिमिती, वहन व वितरण	351	1	0	1	14	0	5	0	.
22	पाण्याचे संचनय, प्रक्रिया व पुरवठा	360	1	0	0	.	.	NA	1	4
23	मोटर वाहने दुरुस्ती व देखभाल	452	9	0	2	58	1	18	7	362
24	मोटर सायकल संबंधित भाग आणि जोडवस्तूंची विक्री, देखभाल व दुरुस्ती	454	1	0	0	.	.	NA	1	10
25	वाहनासाठी लागणा-या इंधनाची विशेष दुकानातील किरकोळ विक्री	473	4	0	0	.	.	NA	4	55
26	साठवण व गोदामे	521	2	0	2	6	0	2	0	0
		एकूण	148	0	46	1426	632	386	102	2018

आधार - औद्योगिक सुरक्षा व आरोग्य संचालनालय, मुंबई

तक्ता क्रमांक 6.4

रोजगार व स्वयंरोजगार मार्गदर्शन केंद्रांतील आकडेवारी

जिल्हा : सिंधुदुर्ग

संदर्भ वर्ष : 2016-17

अ.क्र.	बाब	संख्या
(1)	(2)	(3)
1	जाहीर केलेल्या रिक्त जागांची संख्या	537
2	रोजगार स्वयंरोजगार मार्गदर्शक केंद्राचा उपयोग करणारे मालक	120
3	मागील वर्ष अखेरीस पटावरील उमेदवार	36487
4	चालू वर्षात नवीन नोंदणी केलेले उमेदवार	8067
5	नोकरी मिळालेले उमेदवार	587
6	वर्ष अखेरीस पटावरील उमेदवार	35671
7	नोकरी मिळालेले उमेदवार	
	अ) खाजगी क्षेत्र	587
	ब) सार्वजनिक क्षेत्र	114
	क) एकूण	701
8	नोकरी मिळालेले उमेदवार	
	अ) अनुसूचित जाती / अनुसूचित जमाती	47
	ब) इतर	654
	क) एकूण	701
9	रोजगार स्वयंरोजगार योजनेअंतर्गत लाभ प्राप्त झालेले उमेदवार	
	अ) रोजगार	701
	ब) स्वयंरोजगार	0
10	रोजगार स्वयंरोजगार मार्गदर्शक केंद्रातील व्यवसाय मार्गदर्शन केंद्र	
	1) वैयक्तिक मार्गदर्शन / व्यक्तिशः अगर गटामध्ये सल्ला दिलेले	3098
	2) रोजगार स्वयंरोजगार मार्गदर्शक केंद्रामध्ये घेण्यात आलेल्या गटांची चर्चा	39
	3) मार्गदर्शन केलेल्या अर्जदारांना नोकरी विषयी / प्रशिक्षणासाठी / उमेदवारासाठी दिलेल्यांची संख्या	0

आधार : जिल्हा रोजगार व स्वयंरोजगार मार्गदर्शन केंद्र

तक्ता क्रमांक 6.5
शासकीय कर्मचा-यांची संख्या (स्थायी)

जिल्हा - सिंधुदुर्ग

संदर्भ दिनांक : 31 मार्च 2015

अ.क्र.	बाब	पदांचा तपशील	शासकीय कर्मचाऱ्यांची संख्या
(1)	(2)	(3)	(4)
1	वर्ग - अ	एकूण मंजूर पदे	521
		भरलेली पदे	253
		पैकी स्त्रिया	27
2	वर्ग - ब	एकूण मंजूर पदे	604
		भरलेली पदे	377
		पैकी स्त्रिया	63
3	वर्ग - क	एकूण मंजूर पदे	4790
		भरलेली पदे	3792
		पैकी स्त्रिया	928
4	वर्ग - ड	एकूण मंजूर पदे	1610
		भरलेली पदे	1095
		पैकी स्त्रिया	96
5	एकूण	मंजूर पदे	7525
		भरलेली पदे	5517
		पैकी स्त्रिया	1114
6	* इतर वर्ग-इ कर्मचारी	एकूण मंजूर पदे	2144
		भरलेली पदे	2050
		पैकी स्त्रिया	1531
7	एकूण	मंजूर पदे (5+6)	9669
		भरलेली पदे	7567
		पैकी स्त्रिया	2645

टीप (*) - 'इतर वर्ग - इ' यामध्ये कार्यव्ययी आस्थापनेवरील, आकस्मिक खर्चातील रोजगार दिले जाणारे, रोजंदारीवरील, अंशकालीन, मानसेवा आणि वरील वर्गात समाविष्ट न झालेले कर्मचारी यांचा समावेश आहे.

आधार - अर्थ व सांख्यिकी संचालनालय, मुंबई

तक्ता क्रमांक 6.6
निरनिराळ्या उद्योगांतील रोजगाराबाबतची माहिती

जिल्हा - सिंधुदुर्ग

संदर्भ - 2016-17

अ.क्र.	उद्योग गट	राष्ट्रीय उद्योग संकेतांक	एकुण आस्थापनांची संख्या	माहिती देणाऱ्या आस्थापनांची संख्या	कर्मचारी संख्या			
					शासकीय	निमशासकीय	खाजगी	एकूण
(1)	(2)	(3)	(4)	(5)	(6)	(7)	(8)	(9)
1	कृषी	01 ते 05	17	5	604	31	145	780
2	खाणकाम	10 ते 24	43	8	19	0	1416	1435
3	वास्तुनिर्माण	15 ते 37	35	4	0	494	761	1255
4	बीज निर्मिती, गॅस, पाणी व सांडपाणी सेवा	40 ते 41	3	2	212	2	13	227
5	बांधकाम	45	12	2	111	332	155	598
6	घाऊक व किरकोळ व्यापार व हॉटेल व्यवसाय	50 ते 55	34	7	982	2559	607	4148
7	परिवहन, गोदामे आणि दळणवळण	60 ते 63	1	1	0	225	0	225
8	वित्त पुरवठा, विमा स्थावर मालमत्ता आणि व्यापार विषयक सेवा	64 ते 74	170	22	30	1022	1163	2215
9	सामूहिक, सामाजिक व व्यक्तिगत सेवा	75 ते 99	297	112	3080	6581	4216	13877
जिल्हा एकूण			612	163	5038	11246	8476	24760

आधार - जिल्हा रोजगार व स्वयंरोजगार मार्गदर्शन केंद्र, सिंधुदुर्ग

तक्ता क्रमांक 6.7
दुकाने, व्यापारी संस्था व त्यातील कामगार

जिल्हा - सिंधुदुर्ग

संदर्भ - 2016-17

अ. क्र.	तालुका	दुकाने		व्यापारी संस्था		हॉटेल व उपहार गृह		चित्रपट गृहे		इतर संस्था		एकूण कामगार
		संख्या	कामगार	संख्या	कामगार	संख्या	कामगार	संख्या	कामगार	संख्या	कामगार	
1	2	3	4	5	6	7	8	9	10	11	12	13
1	देवगड	0	0	0	0	0	0	0	0	0	0	0
2	वैभववाडी	0	0	0	0	0	0	0	0	0	0	0
3	कणकवली	0	0	0	0	0	0	0	0	0	0	0
4	मालवण	929	312	373	623	272	326	1	3	0	0	1264
5	वेंगुला	866	243	384	590	177	139	0	0	0	0	972
6	कुडाळ	0	0	0	0	0	0	0	0	0	0	0
7	सावंतवाडी	1604	628	713	1168	263	488	1	7	0	0	2291
8	दोडामार्ग	0	0	0	0	0	0	0	0	0	0	0
एकूण		3399	1183	1470	2381	712	953	2	10	0	0	4527
टीप - सिंधुदुर्ग जिल्ह्यामध्ये मालवण, वेंगुला व सावंतवाडी या नगरपरिषदा व्यतिरिक्त इतर ठिकाणी मुंबई दुकाने व संस्था अधिनियम 1948 च्या तरतुदी लागू नाहीत. त्यामुळे इतर तालुक्यांची माहिती निरंक आहे.												
आधार - जिल्हा कामगार अधिकारी, सिंधुदुर्ग.												

तक्ता क्रमांक 6.8
प्राथमिक कृषि सहकारी संस्थांचे कार्य

जिल्हा :- सिंधुदुर्ग

संदर्भ वर्ष - 2016-17

अ.क्र.	तालुका	संस्थांची संख्या	सभासद संख्या					भागभांडवल (रुपये - हजारात)	स्तंभ-9 पैकी शासकीय भागभांडवल (रुपये - हजारात)	राखीव आणि इतर निधी (रुपये - हजारात)	संस्थेने घेतलेली एकूण कर्जे (रुपये - हजारात)
			अत्यल्प खातेदार	अल्प खातेदार	मोठे खातेदार	इतर सभासद	एकूण				
(1)	(2)	(3)	(4)	(5)	(6)	(7)	(8)	(9)	(10)	(11)	(12)
संस्था प्रकार - प्राथमिक कृषि सहकारी संस्था											
1	देवगड	34	9918	3919	925	667	15429	39055	0	21899	183808
2	वैभववाडी	25	2167	1408	1589	4359	9523	40520	0	11840	80837
3	कणकवली	38	9307	13985	143	238	23673	47777	0	21682	218624
4	मालवण	28	2435	19949	89	373	22846	40620	0	12482	14812
5	वेंगुर्ला	23	8906	7225	267	272	16670	23890	0	6710	31010
6	कुडाळ	34	1709	8826	8772	4579	23886	58145	0	35194	113904
7	सावंतवाडी	32	5165	4812	3416	8367	21760	63480	0	9392	3675
8	दोडामार्ग	12	3108	3248	1237	1386	8979	12821	0	4564	47929
एकूण		226	42715	63372	16438	20241	142766	326308	0	123763	694599

अ.क्र.	तालुका	खेळते भांडवल (रुपये - हजारात)	एकूण दिलेली कर्जे		येणे कर्ज		एकूण कर्जाची थकबाकी		3 वर्षांपेक्षा कमी वर्षे कर्जाची थकबाकी		3 वर्षांपेक्षा अधिक वर्षे कर्जाची थकबाकी	
			कर्जदार सभासद संख्या	कर्जाची रक्कम (रुपये - हजारात)	थकबाकीदार संख्या	रक्कम (रुपये - हजारात)	थकबाकीदार संख्या	रक्कम (रुपये - हजारात)	थकबाकीदार संख्या	रक्कम (रुपये - हजारात)	थकबाकीदार संख्या	रक्कम (रुपये - हजारात)
(1)	(2)	(13)	(14)	(15)	(16)	(17)	(18)	(19)	(20)	(21)	(22)	(23)
संस्था प्रकार - प्राथमिक कृषि सहकारी संस्था												
1	देवगड	227205	4725	226202	4802	234280	466	32781	351	19056	115	13725
2	वैभववाडी	158410	6523	195319	5939	113862	1413	25467	1126	22325	287	3142
3	कणकवली	298588	26030	234877	21409	278028	4594	110991	4284	109585	310	1406
4	मालवण	185836	3928	11823	230	1208	3872	1052	3812	1007.9	60	4412
5	वेंगुर्ला	260241	4227	249067	2283	43357	1483	12435	136	1204	1347	11231
6	कुडाळ	261301	17657	313534	2708	1579	795	5040	343	2310	452	2730
7	सावंतवाडी	431568	5775	46972	7481	39423	2737	42319	2007	40400	730	1919
8	दोडामार्ग	130120	3108	2648	1237	1724	294	4524	272	4000	22	524
एकूण		1953269	71973	1280442	46089	713461	15654	234609	12331	199887.9	3323	39089

आधार :- जिल्हा उपनिबंधक, सहकारी संस्था, सिंधुदुर्ग

तक्ता क्रमांक 6.9

जिल्ह्यातील कृषि सहकारी बँकांचा तपशील

जिल्हा :-सिंधुदुर्ग

संदर्भ वर्ष - 2016-17

(रुपये कोटीत)

तपशील	31 मार्च रोजी		शेकडा बदल
	2016	2017	
(1)	(2)	(3)	(4)
महाराष्ट्र राज्य सहकारी बँक मर्या.			
सभासद (संख्या)	0	0	0.0
खेळते भांडवल	0	0	0.0
ठेवी	0	0	0.0
स्थूल कर्जवाटप	0	0	0.0
येणे कर्ज	0	0	0.0
थकीत कर्ज	0	0	0.0
जिल्हा मध्यवर्ती सहकारी बँका (1)			
सभासद (संख्या)	1290	1278	-0.93
खेळते भांडवल	1636.55	1805.62	10.33
ठेवी	1347.83	1501.07	11.37
स्थूल कर्जवाटप	434.00	355.94	-17.99
येणे कर्ज	1020.06	1062.30	4.14
थकीत कर्ज	79.97	44.61	-44.22
महाराष्ट्र राज्य सहकारी कृषि ग्रामीण बहुउद्देशीय विकास बँक मर्या.			
सभासद (संख्या)	0	0	0.0
खेळते भांडवल	0	0	0.0
ठेवी	0	0	0.0
स्थूल कर्जवाटप	0	0	0.0
येणे कर्ज	0	0	0.0
थकीत कर्ज	0	0	0.0
जिल्हा स्तरीय सहकारी कृषि ग्रामीण बहुउद्देशीय विकास बँका			
सभासद (संख्या)	10356.0	10356.0	0.00
खेळते भांडवल	2.54	2.54	0.00
ठेवी	0.00	0.00	0.00
स्थूल कर्जवाटप	0.0	0.0	0.00
येणे कर्ज	0.19	36.92	19331.58
थकीत कर्ज	0.19	36.92	19331.58

आधार: जिल्हा उपनिबंधक कार्यालय, सिंधुदुर्ग

तक्ता 6.10

प्राथमिक कृषि पतपुरवठा संस्थांचा तपशील

जिल्हा - सिंधुदुर्ग

संदर्भ वर्ष - 2016-17

(रुपये कोटीत)

तपशील	मागील वर्ष	चालू वर्ष	शेकडा बदल
(1)	(2)	(3)	(4)
संस्था (संख्या)	226	226	0.00
सभासद (लाख)	1.7	1.4	-16.47
खेळते भांडवल	186.35	195.32	4.81
स्वनिधी	12.33	12.37	0.32
भाग भांडवल	32.4	32.63	0.71
त्यापैकी, राज्य शासनाचे	0	0	0.00
कर्जदार सभासद (लाख)	0.69	0.71	2.90
त्यापैकी, 1) अत्यल्प भूधारक (1 हेक्टर पर्यंत)	0.16	0.42	162.50
2) अल्पभूधारक (1 ते 2 हेक्टर)	0.23	0.63	173.91
कर्ज वाटप	119.07	128.04	7.53
येणे कर्ज	83.23	71.34	-14.29
कर्ज वसुली	68.96	56.7	-17.78
थकीत कर्ज	65.21	23.46	-64.02
तोट्यातील संस्था (संख्या)	70	57	-18.57
तोटा	1.85	1.29	-30.27
वसुली पात्र रकमेशी थकीत कर्जाची टक्केवारी	4%	3%	-24.00

आधार - जिल्हा उपनिबंधक, सहकारी संस्था, सिंधुदुर्ग

तक्ता 6.11
साखर कारखाने

जिल्हा: - सिंधुदुर्ग

संदर्भ वर्ष : 2016-17

अ.क्र.	तालुका	साखर कारखान्याचे नाव	सहकारी/खाजगी	कामगार(संख्या)		गळीत क्षमता मे.टन	प्रत्यक्ष गाळप मे.टन	साखरेचे उत्पादन मे.टन	इतर उत्पादने			
				नियमित	हंगामी				इथेनाॅल मे. टन	पेपर मे. टन	मद्यार्क हजार लि.	वीज मे. वॅट
1	2	3	4	5	6	7	8	9	10	11	12	13
1	देवगड											
2	वैभववाडी											
3	कणकवली											
4	मालवण											
5	वेंगुर्ला											
6	कुडाळ											
7	सावंतवाडी											
8	दोडामार्ग											
एकूण जिल्हा												

आधार - प्रादेशिक सहसंचालक (साखर)

टीप:-सदरील तक्त्याची सन 2016-17 ची माहिती निरंक आहे.

तक्ता क्रमांक 6.12
विविध प्रकारच्या सहकारी संस्था

जिल्हा - सिंधुदुर्ग

संदर्भ : 2016-17

अ.क्र.	सहकारी संस्थेचा प्रकार	संस्था
(1)	(2)	(3)
1	कृषि पतसंस्था (एकूण)	228
	1.1 जिल्हा मध्यवर्ती सहकारी बँका	1
	1.2 प्राथमिक कृषी सहकारी संस्था	226
	1.3 शेतकरी सेवा संस्था	0
	1.4 लॅम्प्स सहकारी संस्था (आदिवासी सहकारी संस्था)	0
	1.5 धान्य बँका	0
	1.6 इतर	1
2	बिगर - कृषी पतसंस्था (एकूण)	153
	2.1 नागरी बँका	2
	2.2 नागरी पतसंस्था	94
	2.3 कर्मचारी पतसंस्था	50
	2.4 इतर बिगर-कृषी पतसंस्था	7
3	पणन संस्था (एकूण)	23
	3.1 जिल्हा पणन संस्था	0
	3.11 सर्वसाधारण उद्देशीय	0
	3.12 विशेष उद्देशीय	2
	3.2 प्राथमिक पणन संस्था	8
	3.21 सर्वसामान्य तालुका खरेदी विक्री संघ	8
	3.22 विशेष पणन संस्था	13
	3.3 इतर पणन संस्था	0
4	एकूण उत्पादक सहकारी संस्था	249
	4.1 साखर कारखाने	0
	4.2 इतर शेती प्रक्रिया संस्था	24
	4.3 विणकर संस्था	0
	4.4 विणकर संस्था (हातमाग)	0
	4.5 औद्योगिक वसाहती (संस्था)	2
	4.6 इतर औद्योगिक संस्था	55
	4.7 दुग्ध व्यवसाय संस्था	107
	4.8 मत्स्यव्यवसाय संस्था	38
	4.9 सहकारी सूत गिरण्या	0
	4.10 उपसा जलसिंचन संस्था	22
	4.11 इतर उत्पादक संस्था	1
5	सामाजिक सेवा सहकारी संस्था	611
	5.1 ग्राहक भांडारे	47
	5.2 गृहनिर्माण संस्था	245
	5.3 कामगार कंत्राटदार संस्था	131
	5.4 इतर सहकारी संस्था	188
	एकूण संस्था	1264

आधार :- जिल्हा उपनिबंधक, सहकारी संस्था, सिंधुदुर्ग

तक्ता क्रमांक 6.13
सहकारी संस्थांची वित्तीय स्थिती

जिल्हा - सिंधुदुर्ग

संदर्भ :2016-17

अ. क्र.	बाब	परिमाण	संख्या
(1)	(2)	(3)	(4)
1	सहकारी संस्थांची संख्या	संख्या	1264
2	एकूण सभासद संख्या	हजार	1088
3	भरणा झालेले भागभांडवल		
	3.1 शासकीय भाग भांडवल	रुपये लाखात	0.98
	3.2 स्वनिधी	रुपये लाखात	5330
	3.3 एकूण	रुपये लाखात	5330.98
4	ठेवी	रुपये लाखात	25405
5	खेळते भांडवल	रुपये लाखात	212747
6	31 मार्च, रोजी येणे कर्ज	रुपये लाखात	125376
7	वर्षभरात केलेले कर्जवाटप	रुपये लाखात	380803
8	खरेदीची किंमत	रुपये लाखात	119196
9	विक्रीची किंमत	रुपये लाखात	204282
10	नफा /तोटा		
	10.1 नफ्यातील संस्था	संख्या	942
	10.2 नफ्याची रक्कम	रुपये	48.93
	10.3 तोट्यातील संस्था	संख्या	322
	10.4 तोट्याची रक्कम	रुपये	19.87
	10.5 ना-नफा, ना-तोटा झालेल्या संस्था	संख्या	0

आधार :- जिल्हा उपनिबंधक, सहकारी संस्था, सिंधुदुर्ग

तक्ता क्रमांक 6.14
सहकारी संस्थांची लेखापरीक्षण वर्गाप्रमाणे संख्या

जिल्हा :-सिंधुदुर्ग

संदर्भ : 2016-17

अ. क्र.	तालुका	लेखापरीक्षण वर्गाप्रमाणे सहकारी संस्था				वर्गीकरण न केलेल्या	लेखापरीक्षण न झालेल्या	एकूण सहकारी संस्था
		अ	ब	क	ड			
(1)	(2)	(3)	(4)	(5)	(6)	(7)	(8)	(9)
1	देवगड	16	42	13	0	0	1	72
2	वैभववाडी	5	48	5	0	0	0	58
3	कणकवली	24	133	26	0	0	27	210
4	मालवण	18	86	13	5	0	9	131
5	वेंगुर्ला	10	73	14	2	2	9	110
6	कुडाळ	51	164	16	0	1	6	238
7	सावंतवाडी	40	124	34	3	0	25	226
8	दोडामार्ग	4	15	22	2	0	2	45
एकूण जिल्हा		168	685	143	12	3	79	1090

आधार :- जिल्हा विशेष लेखापरीक्षक, सहकारी संस्था वर्ग - 1, सिंधुदुर्ग

तक्ता क्रमांक 6.15

राज्य / जिल्हा कार्यक्षेत्र असलेल्या सहकारी बँकाचे कार्य

जिल्हा -सिंधुदुर्ग

संदर्भ : 2016-17

(रु. हजारात)

अ. क्र.	बाब	जिल्हा मध्यवर्ती सहकारी बँक लि.	राज्य कृषी व ग्रामीण विकास बँक DDR	
(1)	(2)	(3)	(4)	
1	बँक शाखा (संख्या)	99	4	
2	सभासद	1028	126	
	2.1 संस्था सभासद			
	2.2 वैयक्तिक सभासद	250	10230	
3	भाग भांडवल	364759	43.14	
4	राखीव व इतर निधी	858703	1940	
5	ठेवी	15010759	1832	
6	खेळते भांडवल	17757709	329756	
7	अल्प मुदतीची कर्जे वाटप	7.1 रोख पत	9483114	0
		7.2 वटविलेली बिले	38517	0
		7.3 एकूण (7.1+7.2)	9521631	0
		7.4 पैकी कृषि कर्जे	1129099	0
8	मध्यम मुदतीची कर्जे	1796797	0	
9	दीर्घ मुदतीची कर्जे	497687	0	
10	येणे कर्ज	10.1 अल्प मुदतीची कर्जे	4760022	0
		10.2 मध्यम मुदतीची कर्जे	4516287	12
		10.3 दीर्घ मुदतीची कर्जे	1346679	25.32
11	थकलेले कर्जे	11.1 अल्प मुदतीची कर्जे	277668	0
		11.2 मध्यम मुदतीची कर्जे	134491	12
		11.3 दीर्घ मुदतीची कर्जे	33960	25.32

आधार :- 1) जिल्हा मध्यवर्ती सहकारी बँक, सिंधुदुर्ग , 2) राज्य कृषी व ग्रामीण विकास बँक

तक्ता क्रमांक 6.16
बिगर-कृषी सहकारी पतसंस्थांचे कार्य

जिल्हा - सिंधुदुर्ग

संदर्भ : 2016-17

अ. क्र.	बाब	संस्था प्रकार					
		प्राथमिक सहकारी बँका		इतर बिगर - कृषी पतसंस्था			
		नागरी बँका	कर्मचारी पतपेढी आणि इतर	नागरी पतसंस्था	कर्मचारी पतपेढी	इतर (नागरी पतपेढी)	
(1)	(2)	(3)	(4)	(5)	(6)	(7)	
1	संस्था संख्या	2	0	101	50	0	
2	सभासद संख्या	36103	0	131388	26519	0	
3	भाग भांडवल (रुपये - हजारात)	48307	0	329760	900283	0	
4	राखीव व इतर निधी (रुपये -	57607	0	131811	400526	0	
5	ठेवी (रुपये - हजारात)	589625	0	991491	1703491	0	
6	खेळते भांडवल (रुपये -	61072	0	1851712	5482383	0	
7	कर्जे (रुपये - हजारात)	7.1 दिलेली कर्जे	450170	0	984930	1120779	0
		7.2 वसूल कर्जे	400215	0	802476	9353753	0
		7.3 येणे कर्जे	367863	0	1114250	3878797	0
		7.4 थकित कर्जे	18651	0	255429	9114	0

आधार :- जिल्हा उपनिबंधक, सहकारी संस्था, सिंधुदुर्ग

तक्ता 6.17

परवानाधारक सावकारांची संख्या आणि त्यांनी दिलेली कर्जे

जिल्हा : सिंधुदुर्ग

संदर्भ वर्ष - 2016-17

(रुपये हजारात)

अ. क्र.	तालुका	परवानाधारक सावकारांची संख्या	व्यापा-यांना दिलेली कर्जे	सावकारांनी इतरांना दिलेली कर्जे	एकूण (4+5)
1	2	3	4	5	6
1	देवगड	1	0	25	25
2	वैभववाडी	0	0	0	0
3	कणकवली	2	0	112	112
4	मालवण	0	0	0	0
5	वेंगुर्ला	1	0	17	17
6	कुडाळ	1	145	0	145
7	सावंतवाडी	0	0	0	0
8	दोडामार्ग	0	0	0	0
जिल्हा एकूण		5	145	154	299

आधार - जिल्हा उपनिबंधक, सहकारी संस्था, सिंधुदुर्ग

तक्ता क्रमांक 6.18
जिल्हा आणि प्राथमिक पणन संस्थांचे कार्य

जिल्हा :- सिंधुदुर्ग

संदर्भ - 2016-17

अ.क्र.	जिल्हा आणि प्राथमिक पणन संस्था	संस्था संख्या	सभासद संख्या	खेळते भांडवल (हजार रुपये)	खरेदीची किंमत (हजार रुपये)			विक्रीची किंमत (हजार रुपये)			कृषी उत्पादनाची विक्री (अडते व मालक म्हणून) (हजार रुपये)			
					कृषी उत्पादन	शेतीच्या गरजेच्या वस्तू	उपभोगाच्या वस्तू	मालक म्हणून	अडत्या म्हणून	एकूण	भात व तांदूळ	गहू	इतर अन्नधान्ये	कापूस
1	2	3	4	5	6	7	8	9	10	11	12	13	14	15
अ)	जिल्हा पातळीवरील संस्था	1	39	5656	47135	457	1426	50932	2989	53921	0	0	54310	0
ब)	तालुका स्तरावरील संस्था													
1	देवगड	6	4358	48055	7559	31125	150305	0	185079	185079	0	0	0	0
2	वैभववाडी	1	759	928	0	8213	0	0	8451	8451	0	0	0	0
3	कणकवली	5	1503	57021	6620	507	52995	0	0	0	0	0	0	0
4	मालवण	1	2495	23179	14991	12484	42312	0	0	0	1501	12813	9866	0
5	वेंगुर्ला	2	2163	7140	1285	18870	8211	31518	0	31518	0	0	0	0
6	कुडाळ	2	1342	64615	3838	33226	108215	135083	0	135083	2517	3394	15581	0
7	सावंतवाडी	5	1183	7140	1285	18870	8211	31518	0	31518	0	0	0	0
8	दोडामार्ग	1	219	91	384	0	0	399	0	399	0	0	0	0
	एकूण जिल्हा	24	14061	213825	83097	123752	371675	249450	196519	445969	4018	16207	79757	0

अ.क्र.	जिल्हा आणि प्राथमिक पणन संस्था	कृषी उत्पादनाची विक्री (अडते व मालक म्हणून) (हजार रुपये)				शेतीला आवश्यक वस्तूची विक्री (अडते व मालक म्हणून) (हजार रुपये)					उपभोग्य वस्तूची एकूण विक्री (हजार रुपये)
		गळिताची धान्ये	डाळी	इतर	एकूण	खते	बियाणे	कृषी औजार	इतर	एकूण	
1	2	16	17	18	19	20	21	22	23	24	25
अ)	जिल्हा पातळीवरील संस्था	360	487	935	1782	1896	80	98900	75000	175876	0
ब)	तालुका स्तरावरील संस्था										
1	देवगड	0	0	0	0	29955	1198	78	1209	32440	132199
2	वैभववाडी	0	0	0	0	8451	0	0	0	8451	0
3	कणकवली	0	0	0	0	37435	5477	0	3318	46230	139252
4	मालवण	0	9248	44623	53871	11409	936	102	900	13347	112826
5	वेंगुर्ला	0	0	0	0	0	0	0	0	0	0
6	कुडाळ	176	576	648	1400	28604	2465	675	103095	134839	0
7	सावंतवाडी	0	0	0	0	0	0	0	0	0	0
8	दोडामार्ग	0	0	399	399	0	0	0	0	0	0
	एकूण जिल्हा	536	10311	46605	57452	117750	10156	99755	183522	411183	384277

आधार :- जिल्हा उपनिबंधक, सहकारी संस्था, सिंधुदुर्ग

तक्ता क्रमांक 6.19
नियंत्रित बाजारपेठातील कृषी मालांची वार्षिक आवक

₹ हजारात

जिल्हा : सिंधुदुर्ग

संदर्भ वर्ष: 2016-17

अ.क्र.	तालुका	कृषी उत्पन्न बाजार समित्यांची संख्या	उपबाजार पेठांची संख्या	भात		तांदूळ		नागली	
				आवक (टन)	मूल्य (रुपये)	आवक (टन)	मूल्य (रुपये)	आवक (टन)	मूल्य (रुपये)
(1)	(2)	(3)	(4)	(5)	(6)	(7)	(8)	(9)	(10)
1	देवगड	0	-	-	-	-	-	-	-
2	वेभववाडी	0	-	-	-	-	-	-	-
3	कणकवली	0	-	-	-	-	-	-	-
4	मालवण	0	-	-	-	-	-	-	-
5	वेगर्ला	0	-	-	-	-	-	-	-
6	कुडाळ	1	-	-	-	-	-	-	-
7	सावंतवाडी	0	-	-	-	-	-	-	-
8	दोडामार्ग	0	-	-	-	-	-	-	-
एकूण जिल्हा		1	-	-	-	-	-	-	-
अ.क्र.	तालुका	गहू		बाजरी		ज्वारी		तूर	
		आवक (टन)	मूल्य (रुपये)	आवक (टन)	मूल्य (रुपये)	आवक (टन)	मूल्य (रुपये)	आवक (टन)	मूल्य (रुपये)
(1)	(2)	(11)	(12)	(13)	(14)	(15)	(16)	(17)	(18)
1	देवगड	-	-	-	-	-	-	-	-
2	वेभववाडी	-	-	-	-	-	-	-	-
3	कणकवली	-	-	-	-	-	-	-	-
4	मालवण	-	-	-	-	-	-	-	-
5	वेगर्ला	-	-	-	-	-	-	-	-
6	कुडाळ	-	-	-	-	-	-	-	-
7	सावंतवाडी	-	-	-	-	-	-	-	-
8	दोडामार्ग	-	-	-	-	-	-	-	-
एकूण जिल्हा		-	-	-	-	-	-	-	-
अ.क्र.	तालुका	मूग		कुळीथ		कांदा		उडीद	
		आवक (टन)	मूल्य (रुपये)	आवक (टन)	मूल्य (रुपये)	आवक (टन)	मूल्य (रुपये)	आवक (टन)	मूल्य (रुपये)
(1)	(2)	(19)	(20)	(21)	(22)	(23)	(24)	(25)	(26)
1	देवगड	-	-	-	-	-	-	-	-
2	वेभववाडी	-	-	-	-	-	-	-	-
3	कणकवली	-	-	-	-	-	-	-	-
4	मालवण	-	-	-	-	-	-	-	-
5	वेगर्ला	-	-	-	-	-	-	-	-
6	कुडाळ	-	-	-	-	-	-	-	-
7	सावंतवाडी	-	-	-	-	-	-	-	-
8	दोडामार्ग	-	-	-	-	-	-	-	-
एकूण जिल्हा		-	-	-	-	-	-	-	-

आधार - जिल्हातील सर्व कृषी उत्पन्न बाजार समित्या

तक्ता क्रमांक - 6.20 निवडक कृषि मालाच्या त्रैमासिक सरासरी घाऊक किंमती										
जिल्हा : सिंधुदुर्ग										संदर्भ -2016-17
अ.क्र.	कृषि मालाचे नांव	कृषि मालाचा वाण	त्रैमासिक सरासरी घाऊक किंमती (प्रति क्विंटल मूल्य रुपये हजारात)							
			एप्रिल-जून	गेल्यावर्षी च्या तुलनेत वाढ	जुलै-सप्टेंबर	गेल्यावर्षी च्या तुलनेत वाढ	ऑक्टोबर-डिसेंबर	गेल्यावर्षी च्या तुलनेत वाढ	जानेवारी-मार्च	गेल्यावर्षी च्या तुलनेत वाढ
1	2	3	4	5	6	7	8	9	10	11
						निरंक				

आधार- जिल्हा कृषी उत्पन्न बाजार समिती.

तक्ता क्रमांक 6.21

सहकारी सूत गिरण्या, हातमाग व यंत्रमाग यांचा तपशिल

जिल्हा :-सिंधुदुर्ग

संदर्भ वर्ष : 2016-17

अ.क्र.	तपशिल	जिल्हा
1	2	3
अ) सहकारी सूत गिरण्या ---		
1	एकूण गिरण्यांची संख्या	निरंक
2	उत्पादन चालू असलेल्या गिरण्यांची संख्या	
3	सभासद संख्या (000)	
4	भाग भांडवल (रुपये - हजारात)	
5	त्यापैकी राज्य शासनाचे (रुपये - हजारात)	
6	चात्यांची संख्या लाखात	
7	उत्पादित सूताचे मूल्य (रुपये - हजारात)	
8	तोट्यातील गिरण्या (संख्या)	
9	तोटा (रुपये - हजारात)	
ब) सहकारी हातमाग व यंत्रमाग ---		
1	एकूण संस्था संख्या	निरंक
2	सभासद संख्या (000)	
3	भाग भांडवल (रुपये - हजारात)	
4	त्यापैकी राज्य शासनाचे (रुपये - हजारात)	
5	मागांची संख्या	
6	उत्पादित मूल्य (रुपये - हजारात)	
7	तोट्यातील संस्था (संख्या)	
8	तोटा (रुपये - हजारात)	

टिप- 1)जिल्ह्यात एक सुतगिरणी असून अवसायनात असल्याने माहिती निरंक आहे. 2)हातमाग संस्था नाहीत. यंत्रमाग संस्था एक असून बंद अवस्थेत आहे
आधार -जिल्हा उपनिबंधक कार्यालय, सिंधुदुर्ग

तक्ता क्रमांक 7.1
जिल्ह्यातील विजेचा वापर

जिल्हा -सिंधुदुर्ग

संदर्भ :-2016-17

अ.क्र	तालुका	एकूण विजेचा वापर 000 किलो वॅट तास							विजेचा दरडोई वापर (कि.वॅट तास)	वीज जोडण्यांची संख्या (लाखात)
		घरगुती	व्यापारी कामासाठी लघुशक्ती साठी	औद्योगिक	सार्व-जनिक दिवाबत्ती	कृषि	इतर	एकूण		
(1)	(2)	(3)	(4)	(5)	(6)	(7)	(8)	(9)	(10)	(11)
1	देवगड	17269	2624	3181	364	1207	1681	26326	218	0.34
2	वैभववाडी	10728	2307	1279	221	2554	1662	18750	428	0.23
3	कणकवली	22936	5130	2520	704	2066	3082	36438	269	0.41
4	मालवण	25608	4833	3872	737	2842	2574	40465	362	0.51
5	वेंगुर्ला	19088	3305	3032	711	1016	1316	27468	320	0.33
6	कुडाळ	30793	7681	6660	744	2481	3302	51660	332	0.57
7	सावंतवाडी	25997	5954	3399	1095	1720	2459	40623	275	0.42
8	दोडामार्ग	76783	1161	869	255	943	2459	13365	273	0.14
एकूण		229202	32995	24812	4831	14829	18535	325204	383	2.95

आधार - अधिक्षक अभियंता(कोम), महाराष्ट्र राज्य वीज वितरण कंपनी मर्या, कुडाळ

तक्ता क्रमांक 7.2
मोटर वाहनांची आणि व अनुज्ञाप्ती धारकांची संख्या

जिल्हा -सिंधुदुर्ग

संदर्भ -2016-17

अ. क्र	बाब	एकूण वाहने	इंधनाच्या प्रकारानुसार वाहने			गेल्या वर्षातील वाहनांची संख्या	गेल्या वर्षाच्या तुलनेत शेकडा वाढ
			डिझेल	पेट्रोल	सी.एन.जी		
(1)	(2)	(3)	(4)	(5)	(6)	(7)	(8)
प्रवासी वाहने							
1	बसेस	2059	2059	0	0	2030	1.4
2	मोटारी आणि स्टेशन वॅगन्स	15992	14065	1927	0	14618	9.4
3	जीप	3224	2946	278	0	2876	12.1
4	टॅक्सी	384	373	11	0	357	7.6
5	तीन चाकी वाहने (रिक्षा)						
	अ) 3-सीटर	10738	55	10683	0	10418	3.1
	ब) 6-सीटर	323	291	32	0	273	18.3
6	दुचाकी वाहने	142794	0	142794	0	128651	11.0
7	रुग्णवाहिका	120	117	3	0	111	8.1
8	शाळेच्या बसेस	60	60	0	0	50	20.0
एकूण प्रवासी वाहने		175694	19966	155728	0	159384	10.2
माल वाहतूक-वाहने							
1	तीन चाकी	1725	92	1633	0	1651	4.5
2	चार चाकी	5317	5317	0	0	4932	7.8
3	ट्रॅक्टर्स	479	479	0	0	451	6.2
4	जोड वाहने	484	484	0	0	481	0.6
5	इतर	4584	4584	0	0	4444	3.2
एकूण माल वाहतूक वाहने		12589	10956	1633	0	11959	5.3
जिल्हातील एकूण वाहने		188283	30922	157361	0	171343	9.9
अनुज्ञाप्ती धारकांची संख्या							
1	हलकी वाहने	5390	-	-	-	5390	0.0
2	जड वाहने	4697	-	-	-	4487	4.7
3	ऑटोरिक्षा	10642	-	-	-	10568	0.7

आधार - उपप्रादेशिक परिवहन अधिकारी, सिंधुदुर्ग

तक्ता क्रमांक 7.3

महाराष्ट्र राज्य मार्ग परिवहन महामंडळाची प्रवासी वाहतूक

जिल्हा:- सिंधुदुर्ग

अ.क्र.	बाब	2014-15	2015-16	2016-17	2015-16 च्या तुलनेत 2016-17 मधील शेकडा बदल
(1)	(2)	(3)	(4)	(5)	(6)
1	वर्ष अखेरीस मार्गांची संख्या	825	886	895	1.02
2	मार्गांची एकूण लांबी (कि.मी.)	44576	47219	45810	-2.98
3	मार्गांची सरासरी लांबी (कि.मी.)	54.03	53.29	51.18	-3.96
4	वर्षातील अस्तित्वात असलेल्या बसगाडयांची संख्या	430	427	439	2.81
5	रस्त्यावर धावणा-या बस गाडयांची दैनिक सरासरी संख्या	399	403	395	-2.04
6	प्रवाशांची दैनिक सरासरी (संख्या लाखात)	1.94	1.88	1.83	-2.66
7	वाहतुकीमुळे वर्षात मिळालेले उत्पन्न (रुपये लाखात)	10958	10780.2	9948.36	-7.72
8	दर प्रवाशामागे मिळालेले सरासरी उत्पन्न (रुपये दर दिवशी)	15.46	15.71	14.89	-5.22

आधार - विभागीय नियंत्रक, महाराष्ट्र राज्य मार्ग परिवहन महामंडळ, कणकवली

तक्ता क्रमांक 7.4
स्थानिक स्वराज्य संस्थांचे वाहतूक उपक्रम

संदर्भ :-2016-17

जिल्हा :- सिंधुदुर्ग		स्थानिक स्वराज्य संस्थेचे नाव :-		
अ.क्र.	बाब	परिमाण	महानगरपालिका	महानगरपालिका
1	2	3	4	5
1	वर्षामध्ये प्रवासी वाहतूक केलेल्या एकूण अंतराची दैनिक सरासरी	कि.मी.	निरंक	
2	दैनिक सरासरी प्रवासी संख्या	संख्या		
3	परिवहन सेवेसाठी वापरात असणा-या दैनिक बसेसची सरासरी संख्या (अ) स्थानिक स्वराज्य संस्था (ब) कंत्राटावर (क) इतर	संख्या		
4	निव्वळ नफा/तोटा	लाख रु.		
5	विद्यार्थी, अपंग, वरिष्ठ नागरिक, रुग्ण यांना प्रवासी भाडयातून सुट /सवलत दिलेली एकूण रक्कम	रुपये		

टीप :- सिंधुदुर्ग जिल्ह्यात महानगरपालिका नसल्याने तक्त्यातील माहिती निरंक आहे.

तक्ता क्रमांक 7.5									
पोस्ट आणि दूरध्वनी सेवा यांची आकडेवारी									
जिल्हा - सिंधुदुर्ग							संदर्भ - 2016-17		
अ. क्र.	तालुका	पोस्टांची संख्या	पत्र-पेट्यांची संख्या	पोस्टमनांची संख्या (विभागांतर्गत व विभागेत्तर धरून)	पोस्टाची सुविधा असलेल्या गावांची संख्या	वैयक्तिक दूरध्वनी संख्या			सार्वजनिक दूरध्वनी केंद्रांची संख्या (PCO)
						ग्रामीण	नागरी	एकूण	
(1)	(2)	(3)	(4)	(5)	(6)	(7)	(8)	(9)	(10)
1	देवगड	56	243	52	56	3609	0	3609	112
2	वैभववाडी	25	61	26	25	924	0	924	33
3	कणकवली	54	223	62	54	1353	2238	3591	102
4	मालवण	61	243	64	61	2247	1547	3794	130
5	वेंगुर्ला	35	82	38	35	1643	1086	2729	117
6	कुडाळ	71	253	73	71	2351	2110	4461	139
7	सावंतवाडी	48	232	58	48	2446	2949	5395	160
8	दोडामार्ग	21	74	20	21	749	0	749	21
एकूण		371	1411	393	371	15322	9930	25252	814

आधार:- 1) अधीक्षक ,डाकघर कार्यालय, सिंधुदुर्ग 2) मंडळ अभियंता (योजना) दुरसंचार, सावंतवाडी

तक्ता 7.6
रोड प्लॅन 2021 नुसार जिल्ह्यातील रस्तेविकास कार्यक्रमाची प्रगती

जिल्हा - सिंधुदुर्ग		31 मार्च 2017 अखेर पर्यंत स्थिती									संदर्भ :-2016-17
अ.क्र.	तालुका	ग्रामीण रस्ते कि.मी.			इतर रस्ते कि.मी.			एकूण			
		लक्ष्य	साध्य	प्रत्यक्ष खर्च ₹ लाखात	लक्ष्य	साध्य	प्रत्यक्ष खर्च ₹ लाखात	लक्ष्य	साध्य	प्रत्यक्ष खर्च ₹ लाखात	
(1)	(2)	(3)	(4)	(5)	(6)	(7)	(8)	(9)	(10)	(11)	
1	देवगड	630	625	132.59	2.05	2.05	84.12	632.05	627.05	216.71	
2	वैभववाडी	361	359	40.50	0.82	0.82	85.12	361.82	359.82	125.62	
3	कणकवली	775	770	169.60	2.63	2.63	86.12	777.63	772.63	255.72	
4	मालवण	971	965	132.49	44.75	39.91	87.12	1015.75	1004.91	219.61	
5	वेंगुर्ला	342	339	175.34	29.94	26.07	88.12	371.94	365.07	263.46	
6	कुडाळ	1071	1064	96.57	128.22	114.80	89.12	1199.22	1178.80	185.69	
7	सावंतवाडी	757	752	130.87	144.72	125.84	90.12	901.72	877.84	220.99	
8	दोडामार्ग	329	327	45.54	87.76	76.31	91.12	416.76	403.31	136.66	
एकूण जिल्हा		5236	5201	923.50	440.89	388.43	700.96	5676.89	5589.43	1624.46	

आधार - १)कार्यकारी अभियंता, सार्वजनिक बांधकाम विभाग, जिल्हा परिषद, सिंधुदुर्ग २)अधीक्षक अभियंता, सार्वजनिक बांधकाम विभाग, रत्नागिरी

तक्ता 7.7									
प्रकार व पृष्ठभाग यानुसार रस्त्यांची लांबी									
जिल्हा:-सिंधुदुर्ग		(लांबी :- कि.मी.मध्ये)						संदर्भ - 31 मार्च 2017	
अ. क्र.	बाब	रस्त्याचा प्रकार							
		राष्ट्रीय महामार्ग	द्वुतगती मार्ग	प्रमुख राज्य महामार्ग	राज्य महामार्ग	प्रमुख जिल्हा रस्ते	इतर जिल्हा रस्ते	ग्रामीण रस्ते	एकूण रस्त्याची लांबी
(1)	(2)	(3)	(4)	(5)	(6)	(7)	(8)	(9)	(10)
1	सिमेंट काँक्रीट								
1	अ) सा.बां.वि.	0.0	0.0	0.0	0.0	0.0	0.0	0.0	0.0
2	ब) जिल्हा परिषद	0.0	0.0	0.0	0.0	0.0	0.0	0.0	0.0
3	क) न.पा./म.न.पा.	0.0	0.0	0.0	0.0	0.0	20.7	0.0	20.7
2	डांबरी								
1	अ) सा.बां.वि.	108.0	0.0	150.0	702.0	1130.0	0.0	0.0	2090.0
2	ब) जिल्हा परिषद	0.0	0.0	0.0	0.0	0.0	554.0	2374.0	2928.0
3	क) न.पा./म.न.पा.	0.0	0.0	0.0	0.0	0.0	201.3	0.0	201.3
3	खडीचे								
1	अ) सा.बां.वि.	0.0	0.0	0.0	0.0	2.0	0.0	0.0	2.0
2	ब) जिल्हा परिषद	0.0	0.0	0.0	0.0	0.0	48.0	647.0	695.0
3	क) न.पा./म.न.पा.	0.0	0.0	0.0	0.0	0.0	22.9	0.0	22.9
4	इतर / अपृष्ठांकित								
1	अ) सा.बां.वि.	0.0	0.0	0.0	0.0	0.0	0.0	0.0	0.0
2	ब) जिल्हा परिषद	0.0	0.0	0.0	0.0	0.0	96.0	2180.0	2276.0
3	क) न.पा./म.न.पा.	0.0	0.0	0.0	0.0	0.0	53.2	0.0	53.2
5	एकूण लांबी								
1	अ) सा.बां.वि.	108.0	0.0	150.0	702.0	1132.0	0.0	0.0	2092.0
2	ब) जिल्हा परिषद	0.0	0.0	0.0	0.0	0.0	698.0	5201.0	5899.0
3	क) न.पा./म.न.पा.	0.0	0.0	0.0	0.0	0.0	298	0.0	298.1
जिल्हा एकूण		108.0	0.0	150.0	702.0	1132.0	996	5201.0	8289

आधार : 1) अधीक्षक अभियंता, सार्वजनिक बांधकाम मंडळ 2) कार्यकारी अभियंता, राष्ट्रीय महामार्ग 3) शहर अभियंता, म.न.पा, न.पा.

तक्ता 7.8

तालुक्यातील रस्तेविषयक आकडेवारी (आदिवासी + बिगर आदिवासी क्षेत्र)

जिल्हा :-सिंधुदुर्ग

संदर्भ वर्ष :31 मार्च 2017

लांबी (कि.मी.)

अ.क्र.	तालुका	रस्त्यांची लांबी							
		राष्ट्रीय महामार्ग	द्वुतगती मार्ग	प्रमुख राज्य महामार्ग	राज्य महामार्ग	प्रमुख जिल्हा रस्ते	इतर जिल्हा रस्ते	ग्रामीण रस्ते	एकूण लांबी
1	2	3	4	5	6	7	8	9	10
1	देवगड	0	0	54	81	213	134.43	625	1107.43
2	वैभववाडी	0	0	0	91	70	90.8	359	610.8
3	कणकवली	60	0	0	80	195	141.18	770	1246.18
4	मालवण	0	0	32	62	177	111.928	965	1347.93
5	वेगुर्ला	0	0	47	50	80	103.2	339	619.2
6	कुडाळ	27	0	0	104	158	155.3	1064	1508.3
7	सावंतवाडी	21	0	17	153	141	178.27	752	1262.27
8	दोडामार्ग	0	0	0	81	98	80.97	327	586.97
एकूण जिल्हा		108	0	150	702	1132	996.078	5201	8289.08

अ.क्र.	तालुका	पृष्ठभागानुसार रस्त्यांची लांबी					
		अपृष्ठां- कित	पृष्ठांकित			प्रति शंभर चौ.कि.मी.क्षेत्रफळामागे रस्त्याची लांबी	
			खडीचे	डांबरी /सिमेंट काँक्रीट	एकूण	पृष्ठांकित	एकूण
1	2	11	12	13	14	15	16
1	देवगड	250.15	107	748	855	116.40	149.97
2	वैभववाडी	170.6	30	407	437	105.00	145.90
3	कणकवली	428	51	735	786	101.40	153.31
4	मालवण	208	185	904	1089	164.20	195.54
5	वेगुर्ला	103	67	377	444	135.40	162.24
6	कुडाळ	551.62	57	864	921	112.40	179.50
7	सावंतवाडी	407.93	148	667	815	94.99	142.00
8	दोडामार्ग	213.6	52	316	368	88.44	175.70
एकूण जिल्हा		2332.9	697	5018	5715	109.80	153.50

आधार :- अधिक्षक अभियंता, सार्वजनिक बांधकाम विभाग

तक्ता क्रमांक 7.9

पिण्याच्या पाण्याच्या सोयी व टंचाई संबंधी केलेल्या उपाययोजना

जिल्हा - सिंधुदुर्ग

संदर्भ :2016-17

अ.क्र	बाबी	तालुका								
		3	4	5	6	7	8	9	10	11
		देवगड	वैभववाडी	कणकवली	मालवण	वेंगुर्ला	कुडाळ	सावंतवाडी	दोडामार्ग	एकूण जिल्हा
1	वस्ती असलेल्या गावांची एकूण संख्या	98	59	105	134	83	124	82	55	740
2	गावातील वाडया/वस्त्यांची संख्या	795	370	724	811	462	1050	714	305	5231
3	बारा महिने पुरेसे पाणी उपलब्ध असलेल्या									
	3.1 गावांची संख्या	97	34	105	135	83	125	68	48	695
	3.2 त्याखालील वाडया / वस्त्यांची संख्या	741	333	667	798	412	1005	689	294	4939
4	त्यापैकी नळाने पाणी पुरवठा योजनेद्वारे पाणी पुरवठा करण्यात येत असलेल्या									
	4.1 गावांची संख्या	69	34	105	107	64	112	74	43	608
	4.2 त्याखालील वाडया / वस्त्यांची संख्या	741	108	667	798	412	1005	522	232	4485
5	पिण्याच्या पाण्याची टंचाई असलेली गावे व वाडया/वस्त्या									
	संदर्भ वर्षातील									
	अ) एकूण टंचाईग्रस्त गावे (संख्या)	2	0	0	0	0	0	0	0	2
	ब) एकूण वाडया/वस्त्या (संख्या)	13	49	29	91	21	124	24	12	363
	बृहत आराखडयानुसार									
	अ) एकूण टंचाईग्रस्त गावे (संख्या)	2	0	0	0	0	0	0	0	2
	ब) एकूण टंचाईग्रस्त वाडया/वस्त्या (संख्या)	13	0	0	91	38	54	25	11	232
6	केलेली उपाययोजना									
	अ) टँकरने पुरवठा होणा-या									
	गावांची संख्या	2	0	0	0	0	0	0	0	2
	गावातील वाडया/वस्त्यांची संख्या	13	0	0	0	0	0	0	0	13
	टँकरची संख्या	2	0	0	0	0	0	0	0	2
	ब) बैलगाडीने पुरवठा होणा-या									
	गावांची संख्या	0	0	0	0	0	0	0	0	0
	गावातील वाडया/वस्त्यांची संख्या	0	0	0	0	0	0	0	0	0
	बैलगाडयांची संख्या	0	0	0	0	0	0	0	0	0
	क) इतर साधनांनी पुरवठा होणा-या									
	गावांची संख्या	0	0	0	0	0	0	0	0	0
	गावातील वाडया/वस्त्यांची संख्या	45	6	8	4	0	0	0	0	63
	साधने संख्या	6	0	0	0	0	0	0	0	6

आधार - कार्यकारी अभियंता, ग्रामीण पाणीपुरवठा, जिल्हा परिषद, सिंधुदुर्ग

तक्ता क्रमांक 7.10

जिल्हा -सिंधुदुर्ग

संदर्भ वर्ष -2016-17

अनुसूचित जाती व नवबौध्द वेयाक्तिक नळजोडणी

अ.क्र.	तालुका	ग्रामीण भाग	
		लाभार्थी (संख्या)	खर्च (लाखात)
1	देवगड	727	28.2
2	वैभववाडी	0	0.0
3	कणकवली	0	0.0
4	मालवण	112	4.73
5	वेंगुर्ला	0	0.0
6	कुडाळ	1	0.81
7	सावंतवाडी	0	0.00
8	दोडामार्ग	0	0.00
एकूण जिल्हा		840	33.74

आधार : कार्यकारी अभियंता, ग्रामिण पाणी पुरवठा विभाग, जिल्हापरिषद

तक्ता क्रमांक 7.11

ग्रामीण भागात शौचालयाची सुविधा असणा-या कुटूंबांची संख्या

जिल्हा - सिंधुदुर्ग

वर्ष- 2016-17

अ.क्र	तालुका	दारिदय रेषेखालील				दारिदय रेषेवरील			
		एकूण कुटूंबे (2012-13 बेसलाईन सर्वेनुसार)	शौचालये असलेली	शौचालये नसलेली	शौचालये नसलेल्या कुटूंबांची टक्केवारी	एकूण कुटूंबे (2012-13 बेसलाईन सर्वेनुसार)	शौचालये असलेली	शौचालये नसलेली	शौचालये नसलेल्या कुटूंबांची टक्केवारी
(1)	(2)	(3)	(4)	(5)	(6)	(7)	(8)	(9)	(10)
1	देवगड	6369	6369	0	0.00	20396	20396	0	0.00
2	वैभववाडी	5305	5295	10	0.19	6137	6097	40	0.65
3	कणकवली	8502	8482	20	0.24	19470	19438	32	0.16
4	मालवण	5770	5770	0	0.00	20941	20941	0	0.00
5	वेंगुर्ला	6430	6397	33	0.51	10286	10258	28	0.27
6	कुडाळ	12559	12537	22	0.18	21681	21677	4	0.02
7	सावंतवाडी	9409	9312	97	1.03	21345	21253	92	0.43
8	दोडामार्ग	3269	3239	30	0.92	6971	6886	85	1.22
एकूण		57613	57401	212	0.37	127227	126946	281	0.22

आधार - उपमुख्य कार्यकारी अधिकारी(ग्रा.पं.), जि.प. सिंधुदुर्ग

तक्ता क्रमांक 8.1
जिल्ह्यातील प्राथमिक शाळांबाबतची माहिती

जिल्हा - सिंधुदुर्ग

संदर्भ वर्ष :2016-17

अ. क्र.	तालुका	बाब	शासकीय शाळा					स्थानिक स्वराज्य संस्थांच्या शाळा				
			संख्या	शिक्षकांची संख्या	विद्यार्थ्यांची संख्या		स्वच्छता गृहांची सुविधा असलेल्या शाळा	संख्या	शिक्षकांची संख्या	विद्यार्थ्यांची संख्या		स्वच्छता गृहांची सुविधा असलेल्या शाळा
					मुले	मुली				मुले	मुली	
(1)	(2)	(3)	(4)	(5)	(6)	(7)	(8)	(9)	(10)	(11)	(12)	(13)
1	देवगड	एकूण	0	0	0	0	0	221	568	3488	3583	221
		पैकी मुलीकरिता	0	0	0	0	0	0	0	0	0	0
2	वैभववाडी	एकूण	0	0	0	0	0	110	306	1331	1327	110
		पैकी मुलीकरिता	0	0	0	0	0	0	0	0	0	0
3	कणकवली	एकूण	0	0	0	0	0	228	701	3588	3575	228
		पैकी मुलीकरिता	0	0	0	0	0	0	0	0	0	0
4	मालवण	एकूण	0	0	0	0	0	205	493	2008	1960	205
		पैकी मुलीकरिता	0	0	0	0	0	0	0	0	0	0
5	वेंगुर्ला	एकूण	0	0	0	0	0	138	361	2111	2057	138
		पैकी मुलीकरिता	0	0	0	0	0	0	0	0	0	0
6	कुडाळ	एकूण	0	0	0	0	0	242	727	4226	4147	242
		पैकी मुलीकरिता	0	0	0	0	0	1		0	77	1
7	सावंतवाडी	एकूण	0	0	0	0	0	215	645	3168	3251	215
		पैकी मुलीकरिता	0	0	0	0	0	1	2	0	21	1
8	दोडामार्ग	एकूण	0	0	0	0	0	96	250	1034	1002	96
		पैकी मुलीकरिता	0	0	0	0	0	0	0	0	0	0
एकुण जिल्हा		एकूण	0	0	0	0	0	1455	4051	20954	20902	1455
		पैकी मुलीकरिता	0	0	0	0	0	2	2	0	98	2

आधार : शिक्षणाधिकारी (प्राथ.), जिल्हा परिषद, सिंधुदुर्ग

तक्ता क्रमांक 8.1
जिल्ह्यातील प्राथमिक शाळांबाबतची माहिती

जिल्हा - सिंधुदुर्ग

संदर्भ वर्ष :2016-17

अ. क्र.	तालुका	बाब	खाजगी अनुदानित शाळा					खाजगी विना अनुदानित शाळा				
			संख्या	शिक्षकांची संख्या	विद्यार्थ्यांची संख्या		स्वच्छता गृहांची सुविधा असलेल्या शाळा	संख्या	शिक्षकांची संख्या	विद्यार्थ्यांची संख्या		स्वच्छता गृहांची सुविधा असलेल्या शाळा
					मुले	मुली				मुले	मुली	
(1)	(2)	(3)	(14)	(15)	(16)	(17)	(18)	(19)	(20)	(21)	(22)	(23)
1	देवगड	एकूण	0	0	0	0	0	2	20	729	315	2
		पैकी मुलीकरिता	0	0	0	0	0	0	0	0	0	0
2	वैभववाडी	एकूण	0	0	0	0	0	3	19	247	97	3
		पैकी मुलीकरिता	0	0	0	0	0	0	0	0	0	0
3	कणकवली	एकूण	2	6	146	152	2	8	78	2350	986	8
		पैकी मुलीकरिता	0	0	0	0	0	0	0	0	0	0
4	मालवण	एकूण	8	30	307	352	8	4	36	1342	615	4
		पैकी मुलीकरिता	0	0	0	0	0	0	0	0	0	0
5	वेंगुर्ला	एकूण	0	0	0	0	0	2	15	617	296	2
		पैकी मुलीकरिता	0	0	0	0	0	0	0	0	0	0
6	कुडाळ	एकूण	4	6	48	46	4	6	72	2051	867	6
		पैकी मुलीकरिता	0	0	0	0	0	0	0	0	0	0
7	सावंतवाडी	एकूण	6	20	307	254	6	9	71	2487	1059	9
		पैकी मुलीकरिता	0	0	0	0	0	0	0	0	0	0
8	दोडामार्ग	एकूण	1	2	3	2	1	2	18	569	252	2
		पैकी मुलीकरिता	0	0	0	0	0	0	0	0	0	0
एकूण जिल्हा		एकूण	21	64	811	806	21	36	329	10392	4487	36
		पैकी मुलीकरिता	0	0	0	0	0	0	0	0	0	0

आधार : शिक्षणाधिकारी (प्राथ.), जिल्हा परिषद, सिंधुदुर्ग

तक्ता क्रमांक 8.1
जिल्ह्यातील प्राथमिक शाळांबाबतची माहिती

जिल्हा - सिंधुदुर्ग

संदर्भ वर्ष :2016-17

अ. क्र.	तालुका	बाब	एकूण शाळा				
			संख्या	शिक्षकांची संख्या	विद्यार्थ्यांची संख्या		स्वच्छता गृहांची सुविधा असलेल्या शाळा
					मुले	मुली	
(1)	(2)	(3)	(24)	(25)	(26)	(27)	(28)
1	देवगड	एकूण	223	588	4217	3898	223
		पैकी मुलींकरिता	0	0	0	0	0
2	वैभववाडी	एकूण	113	325	1578	1424	113
		पैकी मुलींकरिता	0	0	0	0	0
3	कणकवली	एकूण	238	785	6084	4713	238
		पैकी मुलींकरिता	0	0	0	0	0
4	मालवण	एकूण	217	559	3657	2927	217
		पैकी मुलींकरिता	0	0	0	0	0
5	वेंगुर्ला	एकूण	140	376	2728	2353	140
		पैकी मुलींकरिता	0	0	0	0	0
6	कुडाळ	एकूण	252	805	6325	5060	252
		पैकी मुलींकरिता	1	0	0	77	1
7	सावंतवाडी	एकूण	230	736	5962	4564	230
		पैकी मुलींकरिता	1	2	0	21	1
8	दोडामार्ग	एकूण	99	270	1606	1256	99
		पैकी मुलींकरिता	0	0	0	0	0
एकूण जिल्हा		एकूण	1512	4444	32157	26195	1512
		पैकी मुलींकरिता	2	2	0	98	2

आधार : शिक्षणाधिकारी (प्राथ.), जिल्हा परिषद, सिंधुदुर्ग

तक्ता क्रमांक 8.2
जिल्ह्यातील माध्यमिक शाळांबाबतची माहिती

जिल्हा - सिंधुदुर्ग

संदर्भ वर्ष :2016-17

अ.क्र.	तालुका	बाब	शासकीय शाळा					स्थानिक स्वराज्य संस्थांच्या शाळा				
			संख्या	शिक्षकांची संख्या	विद्यार्थ्यांची संख्या		स्वच्छता गृहांची सुविधा असलेल्या शाळा	संख्या	शिक्षकांची संख्या	विद्यार्थ्यांची संख्या		स्वच्छता गृहांची सुविधा असलेल्या शाळा
					मुले	मुली				मुले	मुली	
(1)	(2)	(3)	(4)	(5)	(6)	(7)	(8)	(9)	(10)	(11)	(12)	(13)
1	देवगड	एकूण	0	0	0	0	0	0	0	0	0	0
		पैकी मुलीकरिता	0	0	0	0	0	0	0	0	0	0
2	वैभववाडी	एकूण	0	0	0	0	0	0	0	0	0	0
		पैकी मुलीकरिता	0	0	0	0	0	0	0	0	0	0
3	कणकवली	एकूण	0	0	0	0	0	0	0	0	0	0
		पैकी मुलीकरिता	0	0	0	0	0	0	0	0	0	0
4	मालवण	एकूण	0	0	0	0	0	0	0	0	0	0
		पैकी मुलीकरिता	0	0	0	0	0	0	0	0	0	0
5	वेंगुर्ला	एकूण	0	0	0	0	0	0	0	0	0	0
		पैकी मुलीकरिता	0	0	0	0	0	0	0	0	0	0
6	कुडाळ	एकूण	0	0	0	0	0	0	0	0	0	0
		पैकी मुलीकरिता	0	0	0	0	0	0	0	0	0	0
7	सावंतवाडी	एकूण	1	14	351	204	1	0	0	0	0	0
		पैकी मुलीकरिता	0	0	0	0	0	0	0	0	0	0
8	दोडामार्ग	एकूण	0	0	0	0	0	0	0	0	0	0
		पैकी मुलीकरिता	0	0	0	0	0	0	0	0	0	0
एकूण जिल्हा		एकूण	1	14	351	204	1	0	0	0	0	0
		पैकी मुलीकरिता	0	0	0	0	0	0	0	0	0	0

तक्ता क्रमांक 8.2
जिल्ह्यातील माध्यमिक शाळांबाबतची माहिती

जिल्हा - सिंधुदुर्ग

संदर्भ वर्ष :2016-17

अ.क्र.	तालुका	बाब	खाजगी अनुदानित शाळा					खाजगी विनाअनुदानित शाळा				
			संख्या	शिक्षकांची संख्या	विद्यार्थ्यांची संख्या		स्वच्छता गृहांची सुविधा असलेल्या शाळा	संख्या	शिक्षकांची संख्या	विद्यार्थ्यांची संख्या		स्वच्छता गृहांची सुविधा असलेल्या शाळा
					मुले	मुली				मुले	मुली	
(1)	(2)	(3)	(14)	(15)	(16)	(17)	(18)	(19)	(20)	(21)	(22)	(23)
1	देवगड	एकूण	28	280	4303	3837	28	2	9	81	76	2
		पैकी मुलींकरिता	0	0	0	0	0	0	0	0	0	0
2	वैभववाडी	एकूण	16	113	1416	1326	16	2	15	136	112	2
		पैकी मुलींकरिता	0	0	0	0	0	0	0	0	0	0
3	कणकवली	एकूण	24	288	4227	3802	24	3	43	484	372	3
		पैकी मुलींकरिता	0	0	0	0	0	0	0	0	0	0
4	मालवण	एकूण	30	277	3368	3186	30	2	29	345	290	2
		पैकी मुलींकरिता	0	0	0	0	0	0	0	0	0	0
5	वेंगुर्ला	एकूण	16	134	1939	1799	16	2	25	218	167	2
		पैकी मुलींकरिता	0	0	0	0	0	0	0	0	0	0
6	कुडाळ	एकूण	30	358	4758	4488	30	4	44	443	325	4
		पैकी मुलींकरिता	0	0	0	0	0	0	0	0	0	0
7	सावंतवाडी	एकूण	35	380	4761	4199	35	7	90	1004	529	7
		पैकी मुलींकरिता	0	0	0	0	0	0	0	0	0	0
8	दोडामार्ग	एकूण	15	109	931	931	15	3	23	235	191	3
		पैकी मुलींकरिता	0	0	0	0	0	0	0	0	0	0
एकूण जिल्हा		एकूण	194	1939	25703	23568	194	25	278	2946	2062	25
		पैकी मुलींकरिता	0	0	0	0	0	0	0	0	0	0

तक्ता क्रमांक 8.2
जिल्ह्यातील माध्यमिक शाळांबाबतची माहिती

जिल्हा - सिंधुदुर्ग

संदर्भ वर्ष :2016-17

अ.क्र.	तालुका	बाब	एकूण शाळा				स्वच्छता गृहांची सुविधा असलेल्या शाळा
			संख्या	शिक्षकांची संख्या	विद्यार्थ्यांची संख्या		
					मुले	मुली	
(1)	(2)	(3)	(24)	(25)	(26)	(27)	(28)
1	देवगड	एकूण	30	289	4384	3913	30
		पैकी मुलीकरिता	0	0	0	0	0
2	वैभववाडी	एकूण	18	128	1552	1438	18
		पैकी मुलीकरिता	0	0	0	0	0
3	कणकवली	एकूण	27	331	4711	4174	27
		पैकी मुलीकरिता	0	0	0	0	0
4	मालवण	एकूण	32	306	3713	3476	32
		पैकी मुलीकरिता	0	0	0	0	0
5	वेंगुर्ला	एकूण	18	159	2157	1966	18
		पैकी मुलीकरिता	0	0	0	0	0
6	कुडाळ	एकूण	34	402	5201	4813	34
		पैकी मुलीकरिता	0	0	0	0	0
7	सावंतवाडी	एकूण	43	484	6116	4932	42
		पैकी मुलीकरिता	0	0	0	0	0
8	दोडामार्ग	एकूण	18	132	1166	1122	18
		पैकी मुलीकरिता	0	0	0	0	0
एकूण जिल्हा		एकूण	220	2231	29000	25834	220
		पैकी मुलीकरिता	0	0	0	0	0

तक्ता क्रमांक 8.3

जिल्ह्यातील उच्च माध्यमिक शाळांबाबतची माहिती

जिल्हा - सिंधुदुर्ग

संदर्भ वर्ष :2016-17

अ.क्र.	तालुका	बाब	शासकीय शाळा					स्थानिक स्वराज्य संस्थांच्या शाळा				
			संख्या	शिक्षकांची संख्या	विद्यार्थ्यांची संख्या		स्वच्छता गृहांची सुविधा असलेल्या शाळा	संख्या	शिक्षकांची संख्या	विद्यार्थ्यांची संख्या		स्वच्छता गृहांची सुविधा असलेल्या शाळा
					मुले	मुली				मुले	मुली	
(1)	(2)	(3)	(4)	(5)	(6)	(7)	(8)	(9)	(10)	(11)	(12)	(13)
1	देवगड	एकूण	0	0	0	0	0	0	0	0	0	0
		पैकी मुलींकरिता	0	0	0	0	0	0	0	0	0	0
2	वैभववाडी	एकूण	0	0	0	0	0	0	0	0	0	0
		पैकी मुलींकरिता	0	0	0	0	0	0	0	0	0	0
3	कणकवली	एकूण	0	0	0	0	0	0	0	0	0	0
		पैकी मुलींकरिता	0	0	0	0	0	0	0	0	0	0
4	मालवण	एकूण	0	0	0	0	0	0	0	0	0	0
		पैकी मुलींकरिता	0	0	0	0	0	0	0	0	0	0
5	वेंगुर्ला	एकूण	0	0	0	0	0	0	0	0	0	0
		पैकी मुलींकरिता	0	0	0	0	0	0	0	0	0	0
6	कुडाळ	एकूण	0	0	0	0	0	0	0	0	0	0
		पैकी मुलींकरिता	0	0	0	0	0	0	0	0	0	0
7	सावंतवाडी	एकूण	1	8	75	48	1	0	0	0	0	0
		पैकी मुलींकरिता	0	0	0	0	0	0	0	0	0	0
8	दोडामार्ग	एकूण	0	0	0	0	0	0	0	0	0	0
		पैकी मुलींकरिता	0	0	0	0	0	0	0	0	0	0
एकूण जिल्हा		एकूण	1	8	75	48	1	0	0	0	0	0
		पैकी मुलींकरिता	0	0	0	0	0	0	0	0	0	0

आधार : शिक्षणाधिकारी (माध्य), जिल्हा परिषद

तक्ता क्रमांक 8.3
जिल्ह्यातील उच्च माध्यमिक शाळांबाबतची माहिती

जिल्हा - सिंधुदुर्ग

संदर्भ वर्ष :2016-17

अ.क्र.	तालुका	बाब	खाजगी अनुदानित शाळा					खाजगी विनाअनुदानित शाळा				
			संख्या	शिक्षकांची संख्या	विद्यार्थ्यांची संख्या		स्वच्छता गृहांची सुविधा असलेल्या शाळा	संख्या	शिक्षकांची संख्या	विद्यार्थ्यांची संख्या		स्वच्छता गृहांची सुविधा असलेल्या शाळा
					मुले	मुली				मुले	मुली	
(1)	(2)	(3)	(14)	(15)	(16)	(17)	(18)	(19)	(20)	(21)	(22)	(23)
1	देवगड	एकूण	4	29	858	984	4	5	16	457	411	5
		पैकी मुलींकरिता	0	0	0	0	0	0	0	0	0	0
2	वैभववाडी	एकूण	3	17	378	335	3	3	17	177	196	3
		पैकी मुलींकरिता	0	0	0	0	0	0	0	0	0	0
3	कणकवली	एकूण	8	98	2293	2143	8	4	18	122	121	4
		पैकी मुलींकरिता	0	0	0	0	0	0	0	0	0	0
4	मालवण	एकूण	5	26	883	962	5	4	8	152	143	4
		पैकी मुलींकरिता	0	0	0	0	0	0	0	0	0	0
5	वेंगुर्ला	एकूण	3	50	822	843	3	1	7	120	115	1
		पैकी मुलींकरिता	0	0	0	0	0	0	0	0	0	0
6	कुडाळ	एकूण	9	75	2191	2201	9	6	18	217	201	6
		पैकी मुलींकरिता	0	0	0	0	0	0	0	0	0	0
7	सावंतवाडी	एकूण	7	63	1865	1857	7	8	46	335	293	8
		पैकी मुलींकरिता	0	0	0	0	0	0	0	0	0	0
8	दोडामार्ग	एकूण	3	10	415	430	3	1	0	11	14	1
		पैकी मुलींकरिता	0	0	0	0	0	0	0	0	0	0
एकुण जिल्हा		एकूण	42	368	9705	9755	42	32	130	1591	1494	32
		पैकी मुलींकरिता	0	0		0	0	0	0	0	0	0

आधार : शिक्षणाधिकारी (माध्य), जिल्हा परिषद

तक्ता क्रमांक 8.3
जिल्ह्यातील उच्च माध्यमिक शाळांबाबतची माहिती

जिल्हा - सिंधुदुर्ग

संदर्भ वर्ष :2016-17

अ.क्र.	तालुका	बाब	एकूण शाळा				स्वच्छता गृहांची सुविधा असलेल्या शाळा
			संख्या	शिक्षकांची संख्या	विद्यार्थ्यांची संख्या		
					मुले	मुली	
(1)	(2)	(3)	(24)	(25)	(26)	(27)	(28)
1	देवगड	एकूण	9	45	1315	1395	9
		पैकी मुलींकरिता	0	0	0	0	0
2	वैभववाडी	एकूण	6	34	555	531	6
		पैकी मुलींकरिता	0	0	0	0	0
3	कणकवली	एकूण	12	116	2415	2264	12
		पैकी मुलींकरिता	0	0	0	0	0
4	मालवण	एकूण	9	34	1035	1105	9
		पैकी मुलींकरिता	0	0	0	0	0
5	वेंगुर्ला	एकूण	4	57	942	958	4
		पैकी मुलींकरिता	0	0	0	0	0
6	कुडाळ	एकूण	15	93	2408	2402	15
		पैकी मुलींकरिता	0	0	0	0	0
7	सावंतवाडी	एकूण	16	117	2275	2198	16
		पैकी मुलींकरिता	0	0	0	0	0
8	दोडामार्ग	एकूण	4	10	426	444	4
		पैकी मुलींकरिता	0	0	0	0	0
एकुण जिल्हा		एकूण	75	506	11371	11297	75
		पैकी मुलींकरिता	0	0	0	0	

आधार : शिक्षणाधिकारी (माध्य), जिल्हा परिषद

तक्ता क्रमांक 8.4
शैक्षणिक संस्थांतील अनुसूचित जातीच्या विद्यार्थ्यांची संख्या

जिल्हा - सिंधुदुर्ग

संदर्भ वर्ष :2016-17

अ. क्र.	तालुका	वाव	प्राथमिक विद्यार्थी					माध्यमिक विद्यार्थी				
			शासकीय	स्थानिक संस्था	खाजगी		एकूण	शासकीय	स्थानिक संस्था	खाजगी		एकूण
					अनुदानित	विना अनुदानित				अनुदानित	विना अनुदानित	
(1)	(2)	(3)	(4)	(5)	(6)	(7)	(8)	(9)	(10)	(11)	(12)	(13)
1	देवगड	एकूण	0	398	0	38	436	0	0	446	7	453
		पैकी मुली	0	203	0	16	219	0	0	199	2	201
2	वैभववाडी	एकूण	0	206	0	34	240	0	0	266	18	284
		पैकी मुली	0	106	0	12	118	0	0	115	6	121
3	कणकवली	एकूण	0	772	22	169	963	0	0	717	63	780
		पैकी मुली	0	371	12	78	461	0	0	341	28	369
4	मालवण	एकूण	0	334	38	39	411	0	0	448	20	468
		पैकी मुली	0	166	21	19	206	0	0	216	10	226
5	वेंगुर्ला	एकूण	0	205	0	12	217	0	0	207	5	212
		पैकी मुली	0	100	0	4	104	0	0	98	2	100
6	कुडाळ	एकूण	0	641	16	124	781	0	0	725	60	785
		पैकी मुली	0	317	6	55	378	0	0	341	31	372
7	सावंतवाडी	एकूण	0	427	57	80	564	51	0	571	64	686
		पैकी मुली	0	199	22	38	259	27	0	295	21	343
8	दोडामार्ग	एकूण	0	168	0	15	183	0	0	145	25	170
		पैकी मुली	0	89	0	8	97	0	0	73	13	86
		एकूण	0	3151	133	511	3795	51	0	3525	262	3838
		पैकी मुली	0	1551	61	230	1842	27	0	1678	113	1818

तक्ता क्रमांक 8.4
शैक्षणिक संस्थांतील अनुसूचित जातीच्या विद्यार्थ्यांची संख्या

जिल्हा - सिंधुदुर्ग

संदर्भ वर्ष :2016-17

अ. क्र.	तालुका	बाब	उच्च माध्यमिक विद्यार्थी					महाविद्यालयातील विद्यार्थी					एकूण विद्यार्थी संख्या
			शासकीय	स्थानिक संस्था	खाजगी		एकूण	शासकीय	स्थानिक संस्था	खाजगी		एकूण	
					अनुदानित	विना अनुदानित				अनुदानित	विना अनुदानित		
(1)	(2)	(3)	(14)	(15)	(16)	(17)	(18)	(19)	(20)	(21)	(22)	(23)	(24)
1	देवगड	एकूण	0	0	126	18	144	0	0	96	89	185	1218
		पैकी मुली	0	0	74	12	86	0	0	45	26	71	577
2	वैभववाडी	एकूण	0	0	53	14	67	0	0	79	0	79	670
		पैकी मुली	0	0	17	11	28	0	0	42	0	42	309
3	कणकवली	एकूण	0	0	458	25	483	0	0	115	72	187	2413
		पैकी मुली	0	0	234	15	249	0	0	53	31	84	1163
4	मालवण	एकूण	0	0	105	19	124	0	0	25	84	109	1112
		पैकी मुली	0	0	54	11	65	0	0	10	16	26	523
5	वेंगुर्ला	एकूण	0	0	102	8	110	0	0	42	0	42	581
		पैकी मुली	0	0	52	1	53	0	0	19	0	19	276
6	कुडाळ	एकूण	0	0	327	23	350	0	0	98	130	228	2144
		पैकी मुली	0	0	173	10	183	0	0	53	54	107	1040
7	सावंतवाडी	एकूण	10	0	238	29	277	0	0	132	53	130	1657
		पैकी मुली	3	0	113	11	127	0	0	72	27	99	828
8	दोडामार्ग	एकूण	0	0	45	7	52	0	0	25	1	26	431
		पैकी मुली	0	0	23	4	27	0	0	9	1	10	220
		एकूण	0	0	1454	143	1607	0	0	612	429	986	10226
		पैकी मुली	0	0	740	75	818	0	0	303	155	458	4936

तक्ता क्रमांक 8.5

शैक्षणिक संस्थांतील अनुसूचित जमातीच्या विद्यार्थ्यांची संख्या

जिल्हा - सिंधुदुर्ग

संदर्भ वर्ष :2016-17

अ. क्र.	तालुका	बाब	प्राथमिक विद्यार्थी					माध्यमिक विद्यार्थी				
			शासकीय	स्थानिक संस्था	खाजगी		एकूण	शासकीय	स्थानिक संस्था	खाजगी		एकूण
					अनुदानित	विना अनुदानित				अनुदानित	विना अनुदानित	
(1)	(2)	(3)	(4)	(5)	(6)	(7)	(8)	(9)	(10)	(11)	(12)	(13)
1	देवगड	एकूण	0	66	0	15	81	0	0	57	1	58
		पैकी मुली	0	32	0	7	39	0	0	30	0	30
2	वैभववाडी	एकूण	0	7	0	1	8	0	0	21	0	21
		पैकी मुली	0	3	0	0	3	0	0	6	0	6
3	कणकवली	एकूण	0	105	2	33	140	0	0	113	6	119
		पैकी मुली	0	51	1	16	68	0	0	64	2	66
4	मालवण	एकूण	0	44	9	6	59	0	0	73	1	74
		पैकी मुली	0	20	5	3	28	0	0	39	0	39
5	वेंगुर्ला	एकूण	0	62	0	2	64	0	0	14	0	14
		पैकी मुली	0	32	0	2	34	0	0	7	0	7
6	कुडाळ	एकूण	0	131	0	37	168	0	0	97	7	104
		पैकी मुली	0	48	0	18	66	0	0	46	3	49
7	सावंतवाडी	एकूण	0	43	9	7	59	20	0	56	2	78
		पैकी मुली	0	21	5	3	29	11	0	29	1	41
8	दोडामार्ग	एकूण	0	15	0	6	21	0	0	21	0	21
		पैकी मुली	0	8	0	2	10	0	0	7	0	7
एकूण	एकूण	एकूण	0	473	20	107	541	0	0	452	17	469
		पैकी मुली	0	215	11	51	277	11	0	228	6	245

आधार-१) शिक्षणाधिकारी (प्राथ), जि.प, सिंधुदुर्ग २) शिक्षण अधिकारी (माध्य), जि.प, सिंधुदुर्ग ३) मुंबई विद्यापीठ, मुंबई.

तक्ता क्रमांक 8.5

शैक्षणिक संस्थांतील अनुसूचित जमातीच्या विद्यार्थ्यांची संख्या

जिल्हा - सिंधुदुर्ग

संदर्भ वर्ष :2016-17

अ. क्र.	तालुका	बाब	उच्च माध्यमिक विद्यार्थी					महाविद्यालयातील विद्यार्थी					एकूण विद्यार्थी संख्या
			शासकीय	स्थानिक संस्था	खाजगी		एकूण	शासकीय	स्थानिक संस्था	खाजगी		एकूण	
					अनुदानित	विना अनुदानित				अनुदानित	विना अनुदानित		
(1)	(2)	(3)	(14)	(15)	(16)	(17)	(18)	(19)	(20)	(21)	(22)	(23)	(24)
1	देवगड	एकूण	0	0	18	1	19	0	0	7	28	35	193
		पैकी मुली	0	0	9	0	9	0	0	4	7	11	89
2	वैभववाडी	एकूण	0	0	3	2	5	0	0	5	0	5	39
		पैकी मुली	0	0	2	1	3	0	0	3	0	3	15
3	कणकवली	एकूण	0	0	38	4	42	0	0	21	10	31	332
		पैकी मुली	0	0	18	4	22	0	0	9	6	15	171
4	मालवण	एकूण	0	0	7	0	7	0	0	1	6	7	147
		पैकी मुली	0	0	6	0	6	0	0	1	3	4	77
5	वेंगुर्ला	एकूण	0	0	4	0	4	0	0	0	0	0	82
		पैकी मुली	0	0	1	0	1	0	0	0	0	0	42
6	कुडाळ	एकूण	0	0	43	3	46	0	0	19	17	36	354
		पैकी मुली	0	0	25	3	28	0	0	12	4	16	159
7	सावंतवाडी	एकूण	5	0	22	2	29	0	0	8	5	13	120
		पैकी मुली	2	0	6	0	8	0	0	6	2	8	86
8	दोडामार्ग	एकूण	0	0	2	0	2	0	0	0	0	0	44
		पैकी मुली	0	0	0	0	0	0	0	0	0	0	17
एकूण		एकूण	5	0	137	12	154	0	0	61	66	127	1311
एकूण		पैकी मुली	2	0	67	8	77	0	0	35	22	57	656

आधार-१) शिक्षणाधिकारी (प्राथ), जि.प, सिंधुदुर्ग २) शिक्षण अधिकारी (माध्य), जि.प, सिंधुदुर्ग ३) मुंबई विद्यापीठ, मुंबई.

तक्ता क्रमांक 8.6

शेक्षणिक संस्थांतील अल्पसंख्याक विद्यार्थ्यांची संख्या

जिल्हा - सिंधुदुर्ग

संदर्भ वर्ष :2016-17

अ. क्र.	तालुका	बाब	प्राथमिक विद्यार्थी					माध्यमिक विद्यार्थी				
			शासकीय	स्थानिक संस्था	खाजगी		एकूण	शासकीय	स्थानिक संस्था	खाजगी		एकूण
					अनुदानित	विना अनुदानित				अनुदानित	विना अनुदानित	
(1)	(2)	(3)	(4)	(5)	(6)	(7)	(8)	(9)	(10)	(11)	(12)	(13)
1	देवगड	एकूण	0	530	0	93	623	0	0	560	91	651
		पैकी मुली	0	278	0	38	316	0	0	268	45	313
2	वैभववाडी	एकूण	0	366	0	0	366	0	0	105	120	225
		पैकी मुली	0	189	0	0	189	0	0	32	60	92
3	कणकवली	एकूण	0	601	14	480	1095	0	0	588	188	776
		पैकी मुली	0	272	6	208	486	0	0	283	87	370
4	मालवण	एकूण	0	91	47	169	307	0	0	263	123	386
		पैकी मुली	0	30	24	82	136	0	0	134	63	197
5	वेंगुर्ला	एकूण	0	88	0	143	231	0	0	104	115	219
		पैकी मुली	0	41	0	74	115	0	0	53	48	101
6	कुडाळ	एकूण	0	530	0	294	824	0	0	288	117	405
		पैकी मुली	0	229	0	108	337	0	0	137	47	184
7	सावंतवाडी	एकूण	0	207	49	617	873	6	0	789	310	1105
		पैकी मुली	0	114	25	288	427	4	0	395	143	542
8	दोडामार्ग	एकूण	0	36	4	101	141	0	0	58	65	123
		पैकी मुली	0	15	2	53	70	0	0	31	29	60
एकूण		एकूण	0	2449	114	1897	4460	6	0	2755	1129	3890
		पैकी मुली	0	1168	57	851	2076	4	0	1333	522	1859

आधार-१) शिक्षणाधिकारी (प्राथ), जि.प, सिंधुदुर्ग २) शिक्षण अधिकारी (माध्य), जि.प, सिंधुदुर्ग ३) मुंबई विद्यापीठ, मुंबई.

तक्ता क्रमांक 8.6

शैक्षणिक संस्थांतील अल्पसंख्याक विद्यार्थ्यांची संख्या

जिल्हा - सिंधुदुर्ग

संदर्भ वर्ष :2016-17

अ. क्र.	तालुका	बाब	उच्च माध्यमिक विद्यार्थी					महाविद्यालयातील विद्यार्थी					एकूण विद्यार्थी संख्या
			शासकीय	स्थानिक संस्था	खाजगी		एकूण	शासकीय	स्थानिक संस्था	खाजगी		एकूण	
					अनुदानित	विना अनुदानित				अनुदानित	विना अनुदानित		
(1)	(2)	(3)	(14)	(15)	(16)	(17)	(18)	(19)	(20)	(21)	(22)	(23)	(24)
1	देवगड	एकूण	0	0	46	6	52	0	0	35	3	38	1364
		पैकी मुली	0	0	28	4	32	0	0	27	1	28	689
2	वैभववाडी	एकूण	0	0	30	29	59	0	0	0	0	0	650
		पैकी मुली	0	0	2	11	13	0	0	0	0	0	294
3	कणकवली	एकूण	0	0	287	16	303	0	0	35	44	79	2253
		पैकी मुली	0	0	135	8	143	0	0	23	14	37	1036
4	मालवण	एकूण	0	0	89	3	92	0	0	15	5	20	805
		पैकी मुली	0	0	42	2	44	0	0	11	3	14	391
5	वेंगुर्ला	एकूण	0	0	89	0	89	0	0	0	0	0	539
		पैकी मुली	0	0	41	0	41	0	0	0	0	0	257
6	कुडाळ	एकूण	0	0	100	37	137	0	0	75	45	120	1486
		पैकी मुली	0	0	58	20	78	0	0	49	14	63	662
7	सावंतवाडी	एकूण	1	0	249	19	269	0	0	140	20	160	2407
		पैकी मुली	0	0	127	11	138	0	0	93	9	102	1209
8	दोडामार्ग	एकूण	0	0	21	1	22	0	0	1	7	8	294
		पैकी मुली	0	0	11	0	11	0	0	1	2	3	144
एकूण		एकूण	1	0	911	111	1023	0	0	301	124	425	9798
		पैकी मुली	0	0	444	56	500	0	0	204	43	247	4682

आधार-१) शिक्षणाधिकारी (प्राथ), जि.प, सिंधुदुर्ग २) शिक्षण अधिकारी (माध्य), जि.प, सिंधुदुर्ग ३) मुंबई विद्यापीठ, मुंबई.

तक्ता क्रमांक 8.7
जिल्ह्यातील साक्षरतेचे प्रमाण

जिल्हा - सिंधुदुर्ग

संदर्भ वर्ष : 2016-17

अ. क्र.	तालुका	ग्रामीण/ नागरी	साक्षरता (टक्केवारी)								
			एकूण	पुरुष	स्त्रिया	अनुसूचित जाती			अनुसूचित जमाती		
						एकूण	पुरुष	स्त्रिया	एकूण	पुरुष	स्त्रिया
(1)	(2)	(3)	(4)	(5)	(6)	(7)	(8)	(9)	(10)	(11)	(12)
1	देवगड	एकूण	86.4	92.7	80.6	82.6	90.8	75.5	81.8	82.6	81.1
		ग्रामीण	86.4	92.7	80.6	82.6	90.8	75.5	81.8	82.6	81.1
		नागरी	0.0	0.0	0.0	0.0	0.0	0.0	0.0	0.0	0.0
2	वैभववाडी	एकूण	75.0	85.0	66.2	76.3	86.3	67.6	86.8	88.6	85.1
		ग्रामीण	75.0	85.0	66.2	76.3	86.3	67.6	86.8	88.6	85.1
		नागरी	0.0	0.0	0.0	0.0	0.0	0.0	0.0	0.0	0.0
3	कणकवली	एकूण	83.8	90.2	77.8	80.9	88.0	74.3	82.6	86.9	78.1
		ग्रामीण	82.1	89.2	75.4	78.5	86.0	71.5	80.3	85.6	74.8
		नागरी	91.8	94.3	89.3	91.1	95.9	86.2	89.2	90.4	87.9
4	मालवण	एकूण	88.0	92.7	83.4	83.7	91.1	76.7	78.8	85.0	72.6
		ग्रामीण	87.0	92.3	82.0	82.5	90.3	75.3	75.7	83.2	68.3
		नागरी	93.0	94.8	91.1	93.2	97.3	88.8	97.0	96.0	98.0
5	वेंगुर्ला	एकूण	88.5	92.8	84.4	82.2	90.0	75.1	80.0	82.6	77.3
		ग्रामीण	88.0	92.7	83.5	81.3	90.5	73.0	87.5	88.1	87.0
		नागरी	91.5	93.2	89.9	85.4	88.5	82.6	62.0	70.1	53.2
6	कुडाळ	एकूण	85.8	91.4	80.4	79.5	87.6	72.1	84.7	90.4	78.3
		ग्रामीण	85.4	91.4	79.5	78.1	86.8	70.3	84.0	90.1	77.4
		नागरी	89.9	91.5	88.3	90.6	94.8	86.9	94.2	94.9	93.2
7	सावंतवाडी	एकूण	86.7	92.6	81.0	80.5	89.3	72.1	79.5	84.6	73.7
		ग्रामीण	84.8	91.8	77.9	77.7	88.1	68.0	75.4	81.5	68.6
		नागरी	92.9	95.1	90.7	91.4	94.1	88.8	92.9	95.0	90.5
8	दोडामार्ग	एकूण	82.6	91.0	74.3	76.9	87.3	67.3	79.1	90.8	67.7
		ग्रामीण	82.6	91.0	74.3	76.9	87.3	67.3	79.1	90.8	67.7
		नागरी	0.0	0.0	0.0	0.0	0.0	0.0	0.0	0.0	0.0
एकूण	एकूण	85.6	91.6	79.8	80.7	88.9	73.2	81.9	86.6	77.0	
	ग्रामीण	84.6	91.2	78.4	79.3	88.1	71.4	81.0	86.1	75.8	
	नागरी	92.1	94.1	90.0	90.6	94.5	86.8	87.5	89.8	85.0	

आधार : जनगणना, 2011

तक्ता क्रमांक 8.8
इयत्तानिहाय विद्यार्थ्यांची संख्या

जिल्हा - सिंधुदुर्ग

संदर्भ वर्ष :2016-17

अ. क्र.	तालुका	विद्यार्थी संख्या									
		1 ली		2 री		3 री		4 थी		5 वी	
		मुले	मुली	मुले	मुली	मुले	मुली	मुले	मुली	मुले	मुली
(1)	(2)	(3)	(4)	(5)	(6)	(7)	(8)	(9)	(10)	(11)	(12)
1	देवगड	526	541	719	692	776	776	733	674	779	773
2	वैभववाडी	246	211	250	235	226	241	256	227	292	265
3	कणकवली	806	761	833	785	853	721	914	869	1013	950
4	मालवण	516	499	535	495	573	452	535	560	710	713
5	वेंगुर्ला	370	333	354	356	383	362	403	374	443	483
6	कुडाळ	850	835	940	869	886	863	973	878	1157	1019
7	सावंतवाडी	790	740	838	812	800	754	885	785	1106	924
8	दोडामार्ग	215	181	254	214	231	208	233	205	300	258
एकूण		4319	4101	4723	4458	4728	4377	4932	4572	5800	5385

आधार : 1) शिक्षणाधिकारी (प्राथ) ,जि. प, सिंधुदुर्ग 2) शिक्षणाधिकारी(माध्य), जि. प, सिंधुदुर्ग

अ. क्र.	तालुका	विद्यार्थी संख्या									
		6 वी		7 वी		8 वी		9 वी		10 वी	
		मुले	मुली	मुले	मुली	मुले	मुली	मुले	मुली	मुले	मुली
(1)	(2)	(13)	(14)	(15)	(16)	(17)	(18)	(19)	(20)	(21)	(22)
1	देवगड	791	732	889	892	939	870	1058	929	1076	932
2	वैभववाडी	291	276	313	330	377	339	382	366	400	372
3	कणकवली	1035	863	1115	959	1105	1006	1127	958	1008	1015
4	मालवण	714	662	780	756	770	786	849	715	773	765
5	वेंगुर्ला	536	435	544	493	516	480	489	478	551	525
6	कुडाळ	1122	986	1260	1138	1190	1126	1134	1049	1147	1110
7	सावंतवाडी	1116	998	1321	1081	1295	1065	1284	1086	1233	1047
8	दोडामार्ग	234	268	254	250	259	285	261	246	279	263
एकूण		5839	5220	6476	5899	6451	5957	6584	5827	6467	6029

आधार : 1) शिक्षणाधिकारी (प्राथ) ,जि. प, सिंधुदुर्ग 2) शिक्षणाधिकारी(माध्य), जि. प, सिंधुदुर्ग

तक्ता क्रमांक 8.8 पुढे चालू
इयत्तानिहाय विद्यार्थ्यांची संख्या

जिल्हा - सिंधुदुर्ग

संदर्भ वर्ष :2016-17

अ. क्र.	तालुका	विद्यार्थी संख्या					
		11 वी		12 वी		एकूण	
		मुले	मुली	मुले	मुली	मुले	मुली
(1)	(2)	(23)	(24)	(25)	(26)	(27)	(28)
1	देवगड	660	734	655	661	9601	9206
2	वैभववाडी	287	266	268	265	3588	3393
3	कणकवली	1256	1190	1159	1074	12224	11151
4	मालवण	511	566	524	539	7790	7508
5	वेंगुर्ला	469	485	473	473	5531	5277
6	कुडाळ	1264	1237	1144	1165	13067	12275
7	सावंतवाडी	1175	1089	1025	1061	12868	11442
8	दोडामार्ग	223	241	203	203	2946	2822
एकूण		5845	5808	5451	5441	67615	63074

आधार : 1) शिक्षणाधिकारी (प्राथ) ,जि. प, सिंधुदुर्ग 2) शिक्षणाधिकारी(माध्य), जि. प, सिंधुदुर्ग

तक्ता क्रमांक 8.9
प्राथमिक शाळातील विद्यार्थ्यांचे उत्तीर्णतेचे प्रमाण

जिल्हा- सिंधुदुर्ग

संदर्भ वर्ष :2016-17

अ.क्र.	तालुका	उत्तीर्ण विद्यार्थ्यांची संख्या					
		इ. 4 थी			इ.7 वी		
		मुले	मुली	एकूण	मुले	मुली	एकूण
(1)	(2)	(3)	(4)	(5)	(6)	(7)	(8)
1	देवगड	753	753	1506	948	873	1821
2	वैभववाडी	272	242	514	353	330	683
3	कणकवली	762	750	1512	913	866	1779
4	मालवण	539	579	1118	641	664	1305
5	वेंगुर्ला	355	404	759	488	472	960
6	कुडाळ	923	878	1801	1073	1033	2106
7	सावंतवाडी	795	738	1533	1005	875	1880
8	दोडामार्ग	231	216	447	223	258	481
एकूण जिल्हा		4630	4560	9190	5644	5371	11015

आधार - जिल्हा प्राथमिक शिक्षणाधिकारी , सिंधुदुर्ग

तक्ता क्रमांक 8.10
प्राथमिक शाळांतील विद्यार्थ्यांच्या गळतीचे प्रमाण

जिल्हा - सिंधुदुर्ग

संदर्भ वर्ष :2016-17

अ.क्र.	तालुका	विद्यार्थ्यांच्या गळतीचे प्रमाण					
		इ.4थी			इ. 7 वी		
		मुले	मुली	एकूण	मुले	मुली	एकूण
1	2	3	4	5	6	7	8
1	देवगड	0.00	0.00	0.00	0.00	0.00	0.00
2	वैभववाडी	0.00	0.00	0.00	0.00	0.00	0.00
3	कणकवली	0.00	0.00	0.00	0.00	0.00	0.00
4	मालवण	0.00	0.00	0.00	0.00	0.00	0.00
5	वेंगुर्ला	0.00	0.00	0.00	0.00	0.00	0.00
6	कुडाळ	0.00	0.00	0.00	0.00	0.00	0.00
7	सावंतवाडी	0.00	0.00	0.00	0.00	0.00	0.00
8	दोडामार्ग	0.00	0.00	0.00	0.00	0.00	0.00
एकूण		0.00	0.00	0.00	0.00	0.00	0.00

आधार : शिक्षणाधिकारी (प्राथमिक), जि.प, सिंधुदुर्ग

तक्ता क्रमांक 8.11

शारीरिक शिक्षण महाविद्यालये, क्रिडांगणे, क्रिडा संस्था आणि क्रिडा शिष्यवृत्तीधारक

जिल्हा- सिंधुदुर्ग

संदर्भ वर्ष-2016-17

अ.क्र.	तालुका	शारीरिक शिक्षण महाविद्यालये (संख्या)	अधिकृत क्रिडा संकुले, क्रिडांगणे, व्यायाम शाळा			खेळाच्या स्टेडियमची संख्या	अधिकृत जलतरण तलाव (संख्या)	वर्षात घेतलेली क्रिडा प्रशिक्षण शिबिरे (संख्या)
			क्रिडा संकुले	क्रिडांगणे	व्यायाम शाळा			
(1)	(2)	(3)	(4)	(5)	(6)	(7)	(8)	(9)
1	देवगड	0	0	31	10	0	0	0
2	वैभववाडी	0	0	16	2	0	0	0
3	कणकवली	0	0	31	24	0	0	0
4	मालवण	0	1	35	17	0	0	0
5	वेंगुर्ला	0	1	16	7	0	1	1
6	कुडाळ	0	1	45	26	0	1	1
7	सावंतवाडी	0	1	40	19	0	1	0
8	दोडामार्ग	0	0	19	15	0	0	0
एकूण		0	4	233	120	0	3	2

अ.क्र.	तालुका	जिल्हा/राज्यपातळीवर निवड झालेल्या खेळाडूंची संख्या		क्रिडा शिष्यवृत्ती धारकांची संख्या		विशेष पुरस्कार प्राप्त खेळाडूंची संख्या				मान्यताप्राप्त क्रिडा प्रशिक्षक (संख्या)
		एकूण	पैकी मुली	एकूण	पैकी मुली	जिल्हास्तरीय पुरस्कार	राज्यस्तरीय पुरस्कार	राष्ट्रीय पुरस्कार	आंतरराष्ट्रीय पुरस्कार	
(1)	(2)	(10)	(11)	(12)	(13)	(14)	(15)	(16)	(17)	(18)
1	देवगड	0	0	0	0	0	0	0	0	0
2	वैभववाडी	1	0	1	0	0	0	0	0	0
3	कणकवली	1	0	0	0	0	0	0	0	0
4	मालवण	2	1	2	1	2	0	0	0	0
5	वेंगुर्ला	1	0	1	0	0	0	0	0	2
6	कुडाळ	2	0	2	0	0	0	0	0	2
7	सावंतवाडी	19	5	18	5	3	0	0	0	0
8	दोडामार्ग	0	0	0	0	0	0	0	0	0
एकूण		26	6	24	6	5	0	0	0	4

आधार -जिल्हा क्रिडा अधिकारी कार्यालय, सिंधुदुर्ग

तक्ता 8.12

इयत्ता दहावी नंतर विविध क्षेत्रातील उपलब्ध प्रवेश क्षमता

जिल्हा - सिंधुदुर्ग

संदर्भ वर्ष -2016-17

अ.क्र.	तालुका	प्रवेश क्षमता													
		आय.टी.आय.		तंत्रनिकेतन		एम.सी.व्ही.सी.		विज्ञान शाखा		वाणिज्य शाखा		कला शाखा		इतर	
		शासकीय	खाजगी	शासकीय	खाजगी	शासकीय	खाजगी	शासकीय	खाजगी	शासकीय	खाजगी	शासकीय	खाजगी	शासकीय	खाजगी
(1)	(2)	(3)	(4)	(5)	(6)	(7)	(8)	(9)	(10)	(11)	(12)	(13)	(14)	(15)	(16)
1	देवगड	199	0	0	0	0	103	0	320	0	400	0	560	0	480
2	वैभववाडी	105	0	0	0	0	0	0	320	0	240	0	360	0	200
3	कणकवली	141	0	0	0	0	430	0	740	0	700	0	360	0	720
4	मालवण	121	0	336	0	0	158	0	368	0	430	0	401	0	520
5	वेंगुर्ला	183	86	86	0	0	138	0	380	0	457	0	130	0	160
6	कुडाळ	162	0	0	0	70	74	0	1080	0	640	0	480	0	880
7	सावंतवाडी	220	0	0	0	210	40	0	800	0	920	0	880	0	480
8	दोडामार्ग	78	0	0	0	0	90	0	160	0	0	0	160	0	240
एकूण		1209	86	422	0	280	1033	0	4168	0	3787	0	3331	0	3680

आधार - १) जिल्हा व्यवसाय शिक्षण व प्रशिक्षण अधिकारी, सिंधुदुर्ग २) शासकीय तंत्रनिकेतन मालवण ३) मुंबई विद्यापीठ, मुंबई ४) शिक्षणाधिकारी (माध्यमिक)

तक्ता 8.13

वर्षाच्या सुरुवातीला प्राप्त अर्जांची संख्या व प्रवेश मिळालेल्या विद्यार्थ्यांची संख्या

जिल्हा - सिंधुदुर्ग

संदर्भ वर्ष -2016-17

अ.क्र.	तालुका	संस्थेचा प्रकार													
		आय.टी.आय.		तंत्रनिकेतन		एम.सी.व्ही.सी.		विज्ञान शाखा		वाणिज्य शाखा		कला शाखा		इतर	
		प्राप्त अर्ज	प्रवेश	प्राप्त अर्ज	प्रवेश	प्राप्त अर्ज	प्रवेश	प्राप्त अर्ज	प्रवेश	प्राप्त अर्ज	प्रवेश	प्राप्त अर्ज	प्रवेश	प्राप्त अर्ज	प्रवेश
(1)	(2)	(3)	(4)	(5)	(6)	(7)	(8)	(9)	(10)	(11)	(12)	(13)	(14)	(15)	(16)
1	देवगड	230	179	0	0	162	103	910	434	1662	1182	1532	712	180	101
2	वैभववाडी	200	105	0	0	0	0	360	209	402	360	372	280	0	0
3	कणकवली	102	102		0	345	325	420	223	1140	846	1340	767	360	69
4	मालवण	225	122	536	273	126	68	120	12	1080	648	720	306	1755	888
5	वेंगुर्ला	184	63	86	86	97	86	360	152	360	374	360	237	0	0
6	कुडाळ	155	95	0	0	305	177	1518	670	1272	804	1192	434	2400	1732
7	सावंतवाडी	845	183	0	0	111	72	1214	605	1630	1372	1680	578	905	529
8	दोडामार्ग	74	43	0	0	0	0	360	146	360	143	360	157	0	0
एकूण		2015	892	622	359	1146	831	5262	2451	7906	5729	7556	3471	5600	3319

आधार - 1) जिल्हा व्यवसाय शिक्षण व प्रशिक्षण अधिकारी, सिंधुदुर्ग 2) शासकीय तंत्रनिकेतन मालवण 3) मुंबई विद्यापीठ, मुंबई

तक्ता क्रमांक 8.14
जिल्ह्यातील महाविद्यालयांबाबतची माहिती

जिल्हा - सिंधुदुर्ग

संदर्भ वर्ष : 2016-17

अ.क्र.	तालुका	बाब	शासकीय महाविद्यालये					खाजगी अनुदानित महाविद्यालये				
			संख्या	शिक्षकांची संख्या	विद्यार्थ्यांची संख्या		स्वच्छता गृहांची सुविधा असलेले महाविद्यालये	संख्या	शिक्षकांची संख्या	विद्यार्थ्यांची संख्या		स्वच्छता गृहांची सुविधा असलेले महाविद्यालये
					मुले	मुली				मुले	मुली	
(1)	(2)	(3)	(4)	(5)	(6)	(7)	(8)	(9)	(10)	(11)	(12)	(13)
1	देवगड	एकूण	0	0	0	0	0	1	24	664	681	1
		पैकी मुर्लीकरिता	0	0	0	0	0	0	0	0	0	0
2	वैभववाडी	एकूण	0	0	0	0	0	1	27	455	394	1
		पैकी मुर्लीकरिता	0	0	0	0	0	0	0	0	0	0
3	कणकवली	एकूण	0	0	0	0	0	3	33	1146	1239	3
		पैकी मुर्लीकरिता	0	0	0	0	0	0	0	0	0	0
4	मालवण	एकूण	0	0	0	0	0	1	14	231	320	1
		पैकी मुर्लीकरिता	0	0	0	0	0	0	0	0	0	0
5	वेंगुर्ला	एकूण	0	0	0	0	0	1	26	343	420	1
		पैकी मुर्लीकरिता	0	0	0	0	0	0	0	0	0	0
6	कुडाळ	एकूण	0	0	0	0	0	1	10	651	838	1
		पैकी मुर्लीकरिता	0	0	0	0	0	0	0	0	0	0
7	सावंतवाडी	एकूण	0	0	0	0	0	2	54	847	1242	2
		पैकी मुर्लीकरिता	0	0	0	0	0	0	0	0	0	0
8	दोडामार्ग	एकूण	0	0	0	0	0	1	11	148	152	1
		पैकी मुर्लीकरिता	0	0	0	0	0	0	0	0	0	0
एकूण जिल्हा		एकूण	0	0	0	0	0	11	199	4485	5286	11
		पैकी मुर्लीकरिता	0	0	0	0	0	0	0	0	0	0

आधार - मुंबई विद्यापीठ मुंबई

तक्ता क्रमांक 8.14
जिल्ह्यातील महाविद्यालयांबाबतची माहिती

जिल्हा - सिंधुदुर्ग

संदर्भ वर्ष : 2016-17

अ.क्र.	तालुका	बाब	खाजगी विनाअनुदानित महाविद्यालये					एकूण महाविद्यालये				
			संख्या	शिक्षकांची संख्या	विद्यार्थ्यांची संख्या		स्वच्छता गृहांची सुविधा असलेले महाविद्यालये	संख्या	शिक्षकांची संख्या	विद्यार्थ्यांची संख्या		स्वच्छता गृहांची सुविधा असलेले महाविद्यालये
					मुले	मुली				मुले	मुली	
(1)	(2)	(3)	(14)	(15)	(16)	(17)	(18)	(19)	(20)	(21)	(22)	(23)
1	देवगड	एकूण	6	63	683	401	6	7	87	1347	1082	7
		पैकी मुलीकरिता	0	0	0	0	0	0	0	0	0	0
2	वैभववाडी	एकूण	0	0	0	0	0	1	27	455	394	1
		पैकी मुलीकरिता	0	0	0	0	0	0	0	0	0	0
3	कणकवली	एकूण	5	73	550	337	5	8	106	1696	1576	8
		पैकी मुलीकरिता	0	0	0	0	0	0	0	0	0	0
4	मालवण	एकूण	3	87	958	345	3	4	101	1189	665	4
		पैकी मुलीकरिता	0	0	0	0	0	0	0	0	0	0
5	वेंगुर्ला	एकूण	0	0	0	0	0	1	26	343	420	1
		पैकी मुलीकरिता	0	0	0	0	0	0	0	0	0	0
6	कुडाळ	एकूण	9	127	1342	809	9	10	137	1993	1647	10
		पैकी मुलीकरिता	1	8	0	143	1	1	8	0	143	1
7	सावंतवाडी	एकूण	5	39	398	597	5	7	93	1245	1839	7
		पैकी मुलीकरिता	0	0	0	0	0	0	0	0	0	0
8	दोडामार्ग	एकूण	1	10	85	61	1	2	21	233	213	2
		पैकी मुलीकरिता	0	0	0	0	0	0	0	0	0	0
एकूण जिल्हा		एकूण	29	399	4016	2550	29	40	598	8501	7836	40
		पैकी मुलीकरिता		8	0	143	1	1	8	0	143	1

आधार - मुंबई विद्यापीठ मुंबई

तक्ता क्रमांक 8.15
व्यावसायिक शिक्षण संस्थाबाबतची माहिती

जिल्हा - सिंधुदुर्ग

संदर्भ वर्ष - 2016-17

अ.क्र.	तालुका	शैक्षणिक संस्था प्रकार												
		तांत्रिक व व्यवसाय शिक्षणाच्या शाळा				अभियांत्रिकी शिक्षण संस्था								
						पदविका स्तरावरील				पदवी स्तरावरील				
		संस्था संख्या	प्रवेश क्षमता	प्राप्त अर्ज	प्रवेश	संस्था संख्या	प्रवेश क्षमता	प्राप्त अर्ज	प्रवेश	संस्था संख्या	प्रवेश क्षमता	प्राप्त अर्ज	प्रवेश	
(1)	(2)	(3)	(4)	(5)	(6)	(7)	(8)	(9)	(10)	(11)	(12)	(13)	(14)	
1	देवगड	2	319	386	335	0	0	0	0	0	0	0	0	0
2	वैभववाडी	1	105	200	95	0	0	0	0	0	0	0	0	0
3	कणकवली	3	461	332	321	0	0	0	0	0	0	0	0	0
4	मालवण	3	290	276	264	1	336	273	273	1	1575	उ.ना.	849	
5	वेंगुर्ला	1	60	86	86	0	0	0	0					
6	कुडाळ	1	162	155	95	0	0	0	0	1	1320	उ.ना.	1081	
7	सावंतवाडी	1	450	367	338	0	0	0	0					
8	दोडामार्ग	1	52	74	43	0	0	0	0					
एकूण		13	1899	1876	1577	1	336	273	273	2	2895	उ.ना.	1930	

अ.क्र.	तालुका	शैक्षणिक संस्था प्रकार								
		वैद्यकीय शिक्षण								
		पदविका स्तरावरील				पदवी स्तरावरील				
		संस्था संख्या	प्रवेश क्षमता	प्राप्त अर्ज	प्रवेश	संस्था संख्या	प्रवेश क्षमता	प्राप्त अर्ज	प्रवेश	
(1)	(2)	(15)	(16)	(17)	(18)	(19)	(20)	(21)	(22)	
1	देवगड									
2	वैभववाडी									
3	कणकवली									
4	मालवण									
5	वेंगुर्ला	उ.ना.	उ.ना.	उ.ना.	उ.ना.	उ.ना.	उ.ना.	उ.ना.	उ.ना.	उ.ना.
6	कुडाळ									
7	सावंतवाडी									
8	दोडामार्ग									
एकूण										

टीप :- स्तंभ क्र. 15 ते 22 ची माहिती उपलब्ध नाही.

आधार : 1.जिल्हा व्यवसाय शिक्षण व प्रशिक्षण अधिकारी, सिंधुदुर्ग 2. शासकीय तंत्रनिकेतन, मालवण 3 मुंबई विद्यापीठ, मुंबई

तक्ता क्रमांक 8.16

सार्वजनिक व शासन सहाय्यीत वैद्यकीय सुविधांची माहिती

जिल्हा :- सिंधुदुर्ग

संदर्भ :-2016-17

अ.क्र.	तालुका	सार्वजनिक वैद्यकीय सुविधा (संख्या)							
		रुग्णालये	विशेष रुग्णालये (कॅसर, टी.बी. इ.)	दवाखाने	प्रसूतिगृहे	प्राथमिक आरोग्य केंद्रे	उपकेंद्रे	डॉक्टर व वैद्य	परिचारिका
(1)	(2)	(3)	(4)	(5)	(6)	(7)	(8)	(9)	(10)
1	देवगड	1	0	0	1	6	38	9	51
2	वैभववाडी	1	0	1	1	2	17	6	26
3	कणकवली	1	0	1	1	7	40	19	75
4	मालवण	2	0	2	2	5	34	10	51
5	वेंगुर्ला	2	0	2	2	4	22	15	51
6	कुडाळ	2	0	2	2	6	42	37	186
7	सावंतवाडी	1	0	2	2	5	36	32	68
8	दोडामार्ग	1	0	0	1	3	19	6	29
	एकुण	11	0	10	12	38	248	134	537

अ.क्र.	तालुका	खाटांची संख्या			उपचार केलेले आंतररुग्ण (००)			उपचार केलेले बाह्यरुग्ण (००)		
		एकूण	एकूण पैकी स्त्रियां साठी	एकूण पैकी मुलांसाठी	पुरुष	स्त्रिया	मुले	पुरुष	स्त्रिया	मुले
(1)	(2)	(11)	(12)	(13)	(14)	(15)	(16)	(17)	(18)	(19)
1	देवगड	66	22	5	17	20	9	497	497	245
2	वैभववाडी	42	14	5	4	4	1	189	191	90
3	कणकवली	142	74	10	24	28	23	643	671	320
4	मालवण	90	30	10	19	19	8	440	454	221
5	वेंगुर्ला	134	38	15	13	14	7	468	475	231
6	कुडाळ	366	112	25	50	52	24	854	894	429
7	सावंतवाडी	130	70	10	44	47	29	680	719	346
8	दोडामार्ग	48	16	5	13	11	7	412	447	210
	एकुण	1018	376	85	184	195	108	4183	4348	2092

आधार - 1) जिल्हा शल्य चिकीत्सक ,सिंधुदुर्ग 2)जिल्हा आरोग्य अधिकारी, जि.प, सिंधुदुर्ग

तक्ता क्रमांक 8.17

खाजगी वैद्यकीय सुविधांची माहिती

जिल्हा :- सिंधुदुर्ग

संदर्भ : 2016-17

अ. क्र.	तालुका	खाजगी वैद्यकीय सुविधा (संख्या)				
		रुग्णालये	विशेष रुग्णालये (कॅसर, टी.बी. इ.)	दवाखाने	प्रसूतिगृहे	खाटांची संख्या
(1)	(2)	(3)	(4)	(5)	(6)	(7)
1	देवगड	4	0	71	6	40
2	वैभववाडी	2	0	36	1	105
3	कणकवली	18	0	97	10	302
4	मालवण	2	0	58	5	89
5	वेंगुर्ला	1	0	45	5	151
6	कुडाळ	10	0	131	10	372
7	सावंतवाडी	14	0	39	5	200
8	दोडामार्ग	0	0	25	0	0
एकुण		51	0	502	42	1259

आधार :-1) जिल्हा आरोग्य अधिकारी, जि.प, सिंधुदुर्ग 2)जिल्हा शल्य चिकीत्सक, सिंधुदुर्ग

तक्ता क्रमांक 8.18
जिल्ह्यात नोंद केलेल्या जन्म मृत्यूंची संख्या

जिल्हा - सिंधुदुर्ग

संदर्भ :-2016-17

अ. क्र.	तालुका	एकूण/ ग्रामीण/नागरी	जिवीत जन्मांची संख्या			एकूण मृत्यूंची संख्या	एकूण बालमृत्यूंची संख्या (0 ते 5)	पैकी अर्भक मृत्यूंची संख्या (0 ते 1)
			मुले	मुली	एकूण			
(1)	(2)	(3)	(4)	(5)	(6)	(7)	(8)	(9)
1	देवगड	ग्रामीण	197	213	410	883	11	10
		नागरी	205	212	417	148	4	3
		एकूण	402	425	827	1031	15	13
2	वैभववाडी	ग्रामीण	21	15	36	348	1	1
		नागरी	19	18	37	11	0	0
		एकूण	40	33	73	359	1	1
3	कणकवली	ग्रामीण	249	208	457	908	8	7
		नागरी	886	814	1700	247	3	3
		एकूण	1135	1022	2157	1155	11	10
4	मालवण	ग्रामीण	164	137	301	785	5	4
		नागरी	45	66	111	224	1	0
		एकूण	209	203	412	1009	6	4
5	वेंगुर्ला	ग्रामीण	114	98	212	669	7	6
		नागरी	65	64	129	114	3	3
		एकूण	179	162	341	783	10	9
6	कुडाळ	ग्रामीण	122	121	243	1072	19	15
		नागरी	846	796	1642	250	4	2
		एकूण	968	917	1885	1322	23	17
7	सावंतवाडी	ग्रामीण	108	101	209	645	7	5
		नागरी	1348	1149	2497	216	4	2
		एकूण	1456	1250	2706	861	11	7
8	दोडामार्ग	ग्रामीण	42	38	80	372	3	3
		नागरी	18	19	37	18	0	0
		एकूण	60	57	117	390	3	3
एकूण जिल्हा	ग्रामीण		1017	931	1948	5682	61	51
	नागरी		3432	3138	6570	1228	19	13
	एकूण		4449	4069	8518	6910	80	64

आधार :-जिल्हा आरोग्य अधिकारी, जिल्हा परिषद, सिंधुदुर्ग (आरोग्य व्यवस्थापन माहिती प्रणाली (HMIS))

तक्ता क्रमांक 8.19
जिल्ह्यातील प्रसुतीपूर्व तपासणीची संख्या

जिल्हा - सिंधुदुर्ग

संदर्भ वर्ष : 2016-17

अ. क्र.	तालुका	प्रसुतीपूर्व तपासणी केलेल्या स्त्रीयांची संख्या	संस्थात्मक प्रसुतीची संख्या	प्रसुतीसाठी दाखल करण्यात आलेल्या सरासरी दिवसांची संख्या	प्रसुती दरम्यान मृत्यु झालेले	
					महिला	अर्भक
(1)	(2)	(3)	(4)	(5)	(6)	(7)
1	देवगड	1218	679	3	2	13
2	वैभववाडी	388	81	3	0	1
3	कणकवली	1356	2134	5	1	10
4	मालवण	987	352	4	0	4
5	वेगुर्ला	866	323	4	0	9
6	कुडाळ	1551	1878	4	2	17
7	सावंतवाडी	1627	2558	5	0	7
8	दोंडामार्ग	648	144	3	0	3
	एकुण	8641	8149	4	5	64

आधार :- जिल्हा आरोग्य अधिकारी, जि.प, सिंधुदुर्ग

तक्ता 8.20
विविध कारणानुसार मृत्यूची संख्या

जिल्हा - सिंधुदुर्ग

संदर्भ वर्ष : 2016-17

अ. क्र.	मृत्यूचे कारण	मृत्यूची संख्या		
		पुरुष	स्त्री	एकूण
1	2	3	4	5
अ	साथीचे विकार			
1	हिवताप	0	2	2
2	विषमज्वर	0	0	0
3	क्षयरोग	38	16	54
4	न्युमोनिया/ श्वसन क्रियेसंबंधी	0	0	0
5	अमांश, अतिसार, गॅस्ट्रो	1	0	1
6	डेंग्यू	0	0	0
7	स्वाइन फ्ल्यू	0	0	0
ब	बिगर साथीचे विकार			
1	एडस	4	1	5
2	हृदय विकार	1401	1397	2798
3	कर्करोग	10	9	19
4	बाळंतपणात मातेचा मृत्यू	0	5	5
5	पक्षाघात	0	0	0
6	मूत्रपिंड विषयक	0	0	0
क	अपघात			
1	आत्महत्या	66	25	91
2	रहदारी वाहतूक	74	38	112
3	विद्युत धक्का	0	0	0
4	भाजणे/ जळणे	6	4	10
5	इतर अपघात	0	0	0
ड	इतर कारणे	2000	1813	3813
	एकूण मृत्यू	3600	3310	6910

आधार - 1) जिल्हा शल्य चिकित्सक, जिल्हा रुग्णालय, सिंधुदुर्ग 2) जिल्हा आरोग्य अधिकारी, जिल्हा परिषद, सिंधुदुर्ग

तक्ता क्रमांक 8.21

माता व बाल संगोपन कार्यक्रमांतर्गत लस टोचणी

जिल्हा - सिंधुदुर्ग

संदर्भ :-2016-17

अ.क्र.	तालुका	ग्रामीण/शहरी/ एकूण	त्रिगुणी लस	पोलिओ	बीसीजी	गोवर	व्दिगुणी (डी.टी.)	धनुर्वात लस		
								10 वर्षे	16 वर्षे	गरोदर स्त्रिया
(1)	(2)	(3)	(4)	(5)	(6)	(7)	(8)	(9)	(10)	(11)
1	देवगड	ग्रामीण	1067	1032	930	1068	1213	1499	2081	1218
		शहरी	0	0	0	0	0	0	0	0
		एकूण	1067	1032	930	1068	1213	1499	2081	1218
2	वैभववाडी	ग्रामीण	375	375	416	354	390	489	818	388
		शहरी	0	0	0	0	0	0	0	0
		एकूण	375	375	416	354	390	489	818	388
3	कणकवली	ग्रामीण	1166	1163	664	1121	1218	1449	1652	1184
		शहरी	206	211	878	186	144	219	536	172
		एकूण	1372	1374	1542	1307	1362	1668	2188	1356
4	मालवण	ग्रामीण	874	795	355	714	770	911	1159	786
		शहरी	223	227	113	199	152	47	5	201
		एकूण	1097	1022	468	913	922	958	1164	987
5	वेंगुर्ला	ग्रामीण	654	661	264	612	698	812	932	699
		शहरी	115	114	152	135	166	228	417	167
		एकूण	769	775	416	747	864	1040	1349	866
6	कुडाळ	ग्रामीण	1561	1558	1920	1533	1519	1717	2550	1551
		शहरी	0	0	0	0	0	0	0	0
		एकूण	1561	1558	1920	1533	1519	1717	2550	1551
7	सावंतवाडी	ग्रामीण	1108	1110	274	1106	1203	1430	1820	1266
		शहरी	431	432	2268	399	374	660	698	361
		एकूण	1539	1542	2542	1505	1577	2090	2518	1627
8	दोडामार्ग	ग्रामीण	642	642	208	595	642	535	664	648
		शहरी	0	0	0	0	0	0	0	0
		एकूण	642	642	208	595	642	535	664	648
एकूण जिल्हा		ग्रामीण	7447	7336	5031	7103	7653	8842	11676	7740
		शहरी	975	984	3411	919	836	1154	1656	901
		एकूण	8422	8320	8442	8022	8489	9996	13332	8641

आधार - 1) जिल्हा आरोग्य अधिकारी, जिल्हा परिषद, सिंधुदुर्ग RCH report 2) जिल्हा शल्य चिकित्सक, सिंधुदुर्ग.

तक्ता क्रमांक 8.22
कुटुंब कल्याण कार्यक्रमाची प्रगती

जिल्हा- सिंधुदुर्ग

संदर्भ वर्ष : 2016-17

अ. क्र.	तालुका	ग्रामीण/शहरी / एकूण	कुटुंब कल्याण केंद्रांची संख्या	जननक्षम जोडप्यांची संख्या	31 मार्च अखेर संरक्षित जोडप्यांची संख्या			
					पुरुष नसबंदी	स्त्रियांची नसबंदी	लूपपध्दती	इतर पध्दतीने
(1)	(2)	(3)	(4)	(5)	(6)	(7)	(8)	(9)
1	देवगड	ग्रामीण	7	7481	16	357	486	1444
		शहरी	1	685	0	23	8	6
		एकूण	8	8166	16	380	494	1450
2	वैभववाडी	ग्रामीण	3	2111	4	142	136	507
		शहरी	1	190	0	3	1	0
		एकूण	4	2301	4	145	137	507
3	कणकवली	ग्रामीण	7	8204	7	389	632	1523
		शहरी	1	986	0	10	9	36
		एकूण	8	9190	7	399	641	1559
4	मालवण	ग्रामीण	6	5789	5	246	421	1021
		शहरी	1	338	0	10	4	6
		एकूण	7	6127	5	256	425	1027
5	वेंगुर्ला	ग्रामीण	5	4915	2	222	415	868
		शहरी	1	352	0	16	6	52
		एकूण	6	5267	2	238	421	920
6	कुडाळ	ग्रामीण	8	10798	5	392	628	1306
		शहरी	2	721	1	6	8	40
		एकूण	10	11519	6	398	636	1346
7	सावंतवाडी	ग्रामीण	5	8494	6	347	665	1453
		शहरी	1	998	3	33	3	204
		एकूण	6	9492	9	380	668	1657
8	दोडामार्ग	ग्रामीण	4	3919	5	143	282	430
		शहरी	1	310	0	5	1	0
		एकूण	5	4229	5	148	283	430
एकूण जिल्हा		ग्रामीण	45	51711	50	2238	3665	8552
		शहरी	9	4580	4	106	40	344
		एकूण	54	56291	54	2344	3705	8896

आधार - 1) जिल्हा आरोग्य अधिकारी, जिल्हा परिषद, सिंधुदुर्ग 1) जिल्हा शल्य चिकित्सक, जिल्हा रुग्णालय, सिंधुदुर्ग

तक्ता क्रमांक 8.23

जिल्यातील कार्यरत आंगणवाड्या, कार्यरत सेविका व अंगणवाड्या इमारतीचा तपशिल

जिल्हा - सिंधुदुर्ग

संदर्भ वर्ष 2016-17

अ.क्र	तालुका	ग्रामीण/ नागरी	अंगणवाड्या संख्या		कार्यरत अंगणवाडी सेविका	अंगणवाड्या इमारतीचा तपशिल			शौचालय असलेल्या अंगणवाड्या
			मंजूर	कार्यरत		स्व- मालकी च्या	भाड्याच्या इमारती	नियमित इमारती शिवाय	
(1)	(2)	(3)	(4)	(5)	(6)	(7)	(8)	(9)	(10)
1	देवगड	ग्रामीण	226	226	226	153	21	52	226
		नागरी	0	0	0	0	0	0	0
		एकूण	226	226	226	153	21	52	226
2	वैभववाडी	ग्रामीण	100	100	100	82	6	12	100
		नागरी	0	0	0	0	0	0	0
		एकूण	100	100	100	82	6	12	100
3	कणकवली	ग्रामीण	250	245	245	179	7	59	245
		नागरी	0	0	0	0	0	0	0
		एकूण	250	245	245	179	7	59	245
4	मालवण	ग्रामीण	233	232	232	179	15	38	232
		नागरी	4	4	3	0	4	0	4
		एकूण	237	236	235	179	19	38	236
5	वेंगुर्ला	ग्रामीण	151	150	150	60	11	79	150
		नागरी	4	4	4	0	3	1	4
		एकूण	155	154	154	60	14	80	154
6	कुडाळ	ग्रामीण	282	281	281	187	33	61	281
		नागरी	0	0	0	0	0	0	0
		एकूण	282	281	281	187	33	61	281
7	सावंतवाडी	ग्रामीण	246	246	246	152	11	83	246
		नागरी	1	1	1	0	0	1	1
		एकूण	247	247	247	152	11	84	247
8	दोडामार्ग	ग्रामीण	104	104	104	52	17	35	246
		नागरी	0	0	0	0	0	0	0
		एकूण	104	104	104	52	17	35	104
एकूण		ग्रामीण	1592	1584	1584	1044	121	419	1584
		नागरी	9	9	8	0	7	2	9
		एकूण	1601	1593	1592	1044	128	421	1593

आधार - 1.उपमुख्य कार्यकारी अधिकारी (बालविकास), जि.प.,सिंधुदुर्ग. 2.प्रकल्प संचालक, शहरी एकात्मिक बालविकास केंद्र

तक्ता क्रमांक 8.24
जिल्यातील कार्यरत अंगणवाड्या, व त्यामधील बालके

जिल्हा - सिंधुदुर्ग

संदर्भ वर्ष 2016-17

अ.क्र	तालुका	ग्रामीण/ नागरी	अंगणवाड्या मध्ये दाखल मुले	स्तनदा मातांची संख्या	वयोगटनिहाय मुलांची संख्या				संदर्भ कालावधीतील			बालमृत्यू दर (11/10)* 1000	उपजत मृत्यू दर (12/10) *1000
					0 ते 1	1 ते 3	3 ते 5	एकूण 0 ते 5	नोंदविलेले जन्म	बालमृत्यू	उपजत मृत्यू		
(1)	(2)	(3)	(4)	(5)	(6)	(7)	(8)	(9)	(10)	(11)	(12)	(13)	(14)
1	देवगड	ग्रामीण	3090	506	1045	2173	2563	5781	410	1	17	2.44	41.46
		नागरी	0	0	0	0	0	0	417	1	0	0	0.00
		एकूण	3090	506	1045	2173	2563	5781	827	2	17	2.44	41.46
2	वैभववाडी	ग्रामीण	1062	152	439	890	1041	2370	36	0	3	0	83.33
		नागरी	0	0	0	0	0	0	37	0	0	0	0.00
		एकूण	1062	152	439	890	1041	2370	73	0	3	0	83.33
3	कणकवली	ग्रामीण	3294	294	1274	2827	2924	7025	457	1	11	2.19	24.07
		नागरी	0	0	0	0	0	0	1700	0	12	0.0	7.06
		एकूण	3294	294	1274	2827	2924	7025	2157	1	23	2.19	31.13
4	मालवण	ग्रामीण	2239	323	740	1424	1666	3830	301	1	8	3.32	26.58
		नागरी	47	2	43	71	81	195	111	1	1	9.01	9.01
		एकूण	2286	325	783	1495	1747	4025	412	2	9	12.33	35.59
5	वेंगुर्ला	ग्रामीण	2159	342	627	1332	1458	3417	212	1	3	4.72	14.15
		नागरी	77	10	36	75	89	200	129	0	1	0	7.75
		एकूण	2236	352	663	1407	1547	3617	341	1	4	4.72	21.90
6	कुडाळ	ग्रामीण	4615	657	1314	2919	3347	7580	243	4	26	16.46	107.00
		नागरी	0	0	0	0	0	0	1642	2	0	0.0	0.00
		एकूण	4615	657	1314	2919	3347	7580	1885	6	26	16.46	107.00
7	सावंतवाडी	ग्रामीण	3860	509	1241	2404	2581	6226	209	2	14	9.6	66.99
		नागरी	48	5	9	17	33	59	2497	2	13	0.80	0.00
		एकूण	3908	514	1250	2421	2614	6285	2706	4	27	10.37	66.99
8	दोडामार्ग	ग्रामीण	1600	261	491	984	1070	2545	80	0	3	0.0	37.50
		नागरी	0	0	0	0	0	0	37	0	0	0.0	0.00
		एकूण	1600	261	491	984	1070	2545	117	0	3	0	37.50
एकूण	ग्रामीण	21919	3044	7171	14953	16650	38774	1948	10	85	5.13	43.63	
	नागरी	172	17	88	163	203	454	6570	6	27	0.91	4.11	
	एकूण	22091	3061	7259	15116	16853	39228	8518	16	112	1.88	13.15	

आधार -1) उपमुख्य कार्यकारी अधिकारी (बालविकास), जि.प., 2)प्रकल्प संचालक, शहरी एकात्मिक बालविकास केंद्र 3)बाल विकास प्रकल्प अधिकारी4) जिल्हा आरोग्य अधिकारी, जिल्हा परिषद, सिंधुदुर्ग

तक्ता क्रमांक 8.25

जिल्ह्यातील कार्यरत अंगणवाड्यांमधील कुपोषित बालकांचे श्रेणीनिहाय वर्गीकरण

जिल्हा - सिंधुदुर्ग

संदर्भ वर्ष 2016-17

अ.क्र	तालुका	ग्रामीण/ नागरी	0 - 5 वयोगटातील मुले	वर्षभरात वजन घेतलेली		बालकांचे कुपोषण श्रेणीनिहाय वर्गीकरण स्तंभ -4 पैकी			मध्यम कमी वजनाची बालकांची टक्केवारी (MAM)	तीव्र कमी वजनाची बालकांची टक्केवारी (SAM)
				मुले	टक्केवारी	सर्वसाधारण	मध्यम कमी वजनाची बालके	तीव्र कमी वजनाची बालके		
(1)	(2)	(3)	(4)	(5)	(6)	(7)	(8)	(9)	(10)	(11)
1	देवगड	ग्रामीण	5781	5221	90.31	4834	364	23	6.97	0.44
		नागरी	0	0	0.00	0	0	0	0.00	0.00
		एकूण	5781	5221	90.31	4834	364	23	6.97	0.44
2	वैभववाडी	ग्रामीण	2370	1825	77.00	1681	129	15	7.07	0.82
		नागरी	0	0	0.00	0	0	0	0.00	0.00
		एकूण	2370	1825	77.00	1681	129	15	7.07	0.82
3	कणकवली	ग्रामीण	7025	6270	89.25	5865	334	71	5.33	1.13
		नागरी	0	0	0.00	0	0	0	0.00	0.00
		एकूण	7025	6270	89.25	5865	334	71	5.33	1.13
4	मालवण	ग्रामीण	3830	3637	94.96	3291	298	48	8.19	1.32
		नागरी	207	157	75.85	115	36	6	22.93	3.82
		एकूण	4037	3794	93.98	3406	334	54	8.80	1.42
5	वेंगुर्ला	ग्रामीण	3417	3289	96.25	3013	245	31	7.45	0.94
		नागरी	215	156	72.56	137	18	1	11.54	0.64
		एकूण	3632	3445	94.85	3150	263	32	7.63	0.93
6	कुडाळ	ग्रामीण	7580	7128	94.04	6330	710	88	9.96	1.23
		नागरी	0	0	0.00	0	0	0	0.00	0.00
		एकूण	7580	7128	94.04	6330	710	88	9.96	1.23
7	सावंतवाडी	ग्रामीण	6226	5938	95.37	5218	632	88	10.64	1.48
		नागरी	64	55	85.94	44	21	0	38.18	0.00
		एकूण	6290	5993	95.28	5262	653	88	10.90	1.47
8	दोडामार्ग	ग्रामीण	2545	2421	95.13	2089	278	54	11.48	2.23
		नागरी	0	0	0.00	0	0	0	0.00	0.00
		एकूण	2545	2421	95.13	2089	278	54	11.48	2.23
9	एकूण	ग्रामीण	38774	35729	92.15	32321	2990	418	8.37	1.17
		नागरी	486	368	75.72	296	75	7	20.38	1.90
		एकूण	39260	36097	91.94	32617	3065	425	8.49	1.18

आधार - 1. उपमुख्य कार्यकारी अधिकारी (बालविकास), 2. जि.प., प्रकल्प संचालक, शहरी एकात्मिक बालविकास केंद्रे

तक्ता क्रमांक 8.26

एकात्मिक बाल विकास योजना - माता व बालसंगोपन

जिल्हा - सिंधुदुर्ग

संदर्भ वर्ष 2016-17
(संख्या)

अ.क्र	तालुका	0 ते 5 वयोगटातील बालके	अंगणवाडीचा लाभ घेणारे		कार्यरत अंगणवाड्या					स्वतःची इमारत असलेल्या अंगणवाडीतील लाभधारकांची संख्या
					स्वतःची इमारत असलेल्या	स्वतःची इमारत नसलेल्या			एकूण (6+9)	
			बालक	माता		बांधकाम हाती घेतलेल्या	बांधकाम हाती न घेतलेल्या	एकूण (7+8)		
(1)	(2)	(3)	(4)	(5)	(6)	(7)	(8)	(9)	(10)	(11)
1	देवगड	5781	3090	506	153	12	60	72	225	4535
2	वैभववाडी	2370	1062	152	82	10	8	18	100	3965
3	कणकवली	7025	3294	294	179	13	53	66	245	10415
4	मालवण	4037	2294	330	179	19	39	59	238	7006
5	वेंगुर्ला	3632	2240	352	60	5	89	94	154	3042
6	कुडाळ	7580	4615	657	187	23	71	94	281	7004
7	सावंतवाडी	6290	3906	511	152	11	83	94	246	5373
8	दोडामार्ग	2545	1600	261	52	4	48	52	104	3222
एकूण		39260	22101	3063	1044	97	451	549	1593	44562

आधार : - बाल विकास प्रकल्प अधिकारी, एकात्मिक बाल विकास योजना,

तक्ता क्रमांक 8.27
शहरी भागातील दारिद्र्य रेषेखालील कुटुंबे

जिल्हा - सिंधुदुर्ग

संदर्भ वर्ष - 2005-06

अ.क्र	महानगर पालिका व नगरपरिषदा	सर्वेक्षण केलेल्या शहरी कुटुंबांची संख्या	दारिद्र्य रेषेखालील शहरी भागातील कुटुंबे					दारिद्र्य रेषेखालील कुटुंबांची टक्केवारी
			अनुसूचित जाती	अनुसूचित जमाती	अल्पसंख्याक	इतर	एकूण	
(1)	(2)	(3)	(4)	(5)	(6)	(7)	(8)	(9)
1	सावंतवाडी	4196	66	27	268	845	1206	21.93
2	मालवण	4354	32	0	153	1078	1263	29.01
3	वेंगुर्ला	3050	10	0	27	99	136	4.50
4	कणकवली	8699	131	225	78	465	899	10.33
एकूण		20299	239	252	526	2487	3504	17.26

आधार - सर्व नगरपरिषद व नगरपंचायत, सिंधुदुर्ग

तक्ता क्रमांक 8.28
ग्रामीण भागातील दारिद्र्य रेषेखालील कुटुंबे

जिल्हा - सिंधुदुर्ग

संदर्भ वर्ष - 2002

अ.क्र	तालुका	ग्रामीण कुटुंबांची संख्या	दारिद्र्य रेषेखालील ग्रामीण भागातील कुटुंबे				दारिद्र्य रेषेखालील एकूण कुटुंबांची संख्या	दारिद्र्य रेषेखालील कुटुंबांची टक्केवारी
			अनुसूचित जाती एकूण शेतकरी, शेतमजूर व इतर	अनुसूचित जमाती एकूण शेतकरी, शेतमजूर व इतर	अल्पसंख्याक एकूण शेतकरी, शेतमजूर व इतर	इतर एकूण शेतकरी, शेतमजूर व इतर		
(1)	(2)	(3)	(4)	(5)	(6)	(7)	(8)	(9)
1	देवगड	26966	826	80	244	6885	8035	29.80
2	वैभववाडी	11852	508	34	421	5586	6549	55.26
3	कणकवली	28462	1219	70	397	7543	9229	32.43
4	मालवण	24544	905	81	236	7488	8710	35.49
5	वेंगुर्ला	18043	445	46	287	6647	7425	41.15
6	कुडाळ	33110	1428	115	368	14296	16207	48.95
7	सावंतवाडी	28434	1069	46	322	9091	10528	37.03
8	दोडामार्ग	11271	540	13	130	4020	4703	41.73
एकूण जिल्हा		182682	6940	485	2405	61556	71386	39.08

आधार:- प्रकल्प अधिकारी, जिल्हा ग्रामीण विकास यंत्रणा, सिंधुदुर्ग

तक्ता 8.29

विविध गृहनिर्माण मंडळामार्फत म्हाडाने बांधलेल्या घरांचा तपशिल.

जिल्हा :-सिंधुदुर्ग

संदर्भ वर्ष :2016-17

मंडळाचे नांव:- कोकण गृहनिर्माण व क्षत्र विकास मंडळ

(सदनिकांची संख्या) - भुखंड

अ.क्र.	तालुका	औद्योगिक	झोपडपट्टी पुर्नवसन	आर्थिक दुर्बल घटक	अल्प उत्पन्न गट	मध्यम उत्पन्न गट	उच्च उत्पन्न गट	इतर	एकूण	झालेला खर्च (रुपये लाखात)
(1)	(2)	(3)	(4)	(5)	(6)	(7)	(8)	(9)	(10)	(11)
1	देवगड	0	0	0	0	0	0	0	0	0
2	वैभववाडी	0	0	0	0	0	0	0	0	0
3	कणकवली	0	0	0	0	0	0	0	0	0
4	मालवण	0	0	0	0	0	0	0	0	0
5	वेंगुर्ला	0	0	0	0	0	0	0	0	0
6	कुडाळ	0	0	0	0	0	0	0	0	0
7	सावंतवाडी	0	0	0	0	0	0	0	0	0
8	दोडामार्ग	0	0	0	0	0	0	0	0	0
एकूण		0	0	0	0	0	0	0	0	0

टीप -गृहनिर्माण विभाग (म्हाडा) अंतर्गत 2016-17साली सिंधुदुर्ग जिल्ह्यामध्ये बांधलेल्या घरांचा संख्या निरंक आहे..

आधार :- गृहनिर्माण विभाग (म्हाडा)

तक्ता क्रमांक 8.30					
राजीव गांधी ग्रामीण निवारा योजना					
जिल्हा :-सिंधुदुर्ग			संदर्भ -2016-17		
अ.क्र.	तालुका	बांधलेली एकूण घरे		झालेला खर्च रुपये लाखात	
		2015-16	2016-17	2015-16	2016-17
(1)	(2)	(3)	(4)	(5)	(6)
1	देवगड	0	0	0	0
2	वैभववाडी	0	0	0	0
3	कणकवली	0	0	0	0
4	मालवण	0	0	0	0
5	वेंगुर्ला	0	0	0	0
6	कुडाळ	0	0	0	0
7	सावंतवाडी	0	0	0	0
8	दोडामार्ग	0	0	0	0
एकूण जिल्हा		0	0	0	0

टीप - सन 2015-16 व 2016-17 मध्ये राजीव गांधी निवास योजनेसाठी आर्थिक उद्दिष्ट शासना कडून प्राप्त नाही.
आधार :- जिल्हा ग्रामीण विकास यंत्रणा,जिल्हा परिषद, सिंधुदुर्ग

तक्ता क्र. 8.31
प्रधान मंत्री आवास योजना (ग्रामीण)

जिल्हा - सिंधुदूर्ग

संदर्भ वर्ष - 1 एप्रिल 2016 ते 31 मार्च 2017

अ.क्र.	तालुका	सामाजिक व आर्थिक जात सर्वेक्षण 2011 नुसार जिल्हास्तरीय समितीने प्राधान्यक्रम यादीमध्ये समाविष्ट केलेल्या लाभार्थ्यांची संख्या	प्राधान्यक्रम यादीमधील लाभार्थ्यांपैकी Awassoft प्रणालीवर नोंदणी करणेत आलेल्या लाभार्थ्यांची संख्या	उद्दीष्ट (घरकुलांची संख्या)				
				अनुसूचित जाती	अनुसूचित जमाती	अल्पसंख्यांक	इतर	एकूण
1	2	3	4	5	6	7	8	9
1	देवगड	276	147	18	7	4	43	72
2	वैभववाडी	253	97	23	0	12	39	74
3	कणकवली	990	503	41	8	47	121	217
4	मालवण	858	241	70	29	15	102	216
5	वेगुला	707	142	23	2	10	106	141
6	कुडाळ	1553	535	106	20	41	207	374
7	सावंतवाडी	1166	362	45	22	35	147	249
8	दोडामार्ग	388	186	18	6	6	46	76
	एकूण -	6191	2213	344	94	170	811	1419

अ.क्र.	तालुका	मंजूर केलेल्या घरकुलांची संख्या					पूर्ण झालेल्या घरकुलांची संख्या				
		अनुसूचित जाती	अनुसूचित जमाती	अल्पसं-ख्यांक	इतर	एकूण	अनुसूचित जाती	अनुसूचित जमाती	अल्पसं-ख्यांक	इतर	एकूण
1	2	10	11	12	13	14	15	16	17	18	19
1	देवगड	17	3	3	43	66	13	0	2	31	46
2	वैभववाडी	23	1	10	147	181	1	0	3	20	24
3	कणकवली	24	7	32	121	184	14	5	12	70	101
4	मालवण	78	5	28	207	318	8	2	0	10	20
5	वेगुला	17	3	3	46	69	7	0	0	30	37
6	कुडाळ	43	12	5	102	162	32	4	17	117	170
7	सावंतवाडी	15	0	0	106	121	8	0	4	27	39
8	दोडामार्ग	8	0	7	39	54	1	0	2	8	11
	एकूण -	225	31	88	811	1155	84	11	40	313	448

अ.क्र.	तालुका	झालेला खर्च (संदर्भ वर्षातील) (लाखात)					योजनेच्या सुरवातीपासून संदर्भ वर्षापर्यंत	
		अनुसूचित जाती	अनुसूचित जमाती	अल्पसं-ख्यांक	इतर	एकूण	एकूण पूर्ण झालेली घरकुले	झालेला खर्च (लाखात)
1	2	20	21	22	23	24	25	26
1	देवगड	उ.ना	उ.ना	उ.ना	उ.ना	उ.ना	46	उ.ना
2	वैभववाडी	उ.ना	उ.ना	उ.ना	उ.ना	उ.ना	24	उ.ना
3	कणकवली	उ.ना	उ.ना	उ.ना	उ.ना	उ.ना	101	उ.ना
4	मालवण	उ.ना	उ.ना	उ.ना	उ.ना	उ.ना	20	उ.ना
5	वेगुला	उ.ना	उ.ना	उ.ना	उ.ना	उ.ना	37	उ.ना
6	कुडाळ	उ.ना	उ.ना	उ.ना	उ.ना	उ.ना	170	उ.ना
7	सावंतवाडी	उ.ना	उ.ना	उ.ना	उ.ना	उ.ना	39	उ.ना
8	दोडामार्ग	उ.ना	उ.ना	उ.ना	उ.ना	उ.ना	11	उ.ना
	एकूण						448	

आधार - प्रकल्प संचालक, जिल्हा ग्रामीण विकास यंत्रणा, सिंधुदूर्ग.

सदरचा खर्च शासन स्तरावरून होत असल्याने खर्चाची माहिती या कार्यालयाकडे उपलब्ध नाही.

तक्ता क्र. 8.32

घरबांधणीसाठी अर्थ सहाय्य योजनेतर्गत प्रामीण क्षेत्रात दिलेली घरे

जिल्हा - सिंधुदूर्ग

संदर्भ वर्ष - 1 एप्रिल 2016 ते 31 मार्च 2017

रमाई आवास योजना

अ.क्र.	तालुका	पात्र लाभार्थ्यांपैकी Awassoft प्रणालीवर नोंदणी करणेत आलेल्या लाभार्थ्यांची संख्या	उद्धीष्ट (घरकुलांची संख्या)	मंजूर केलेल्या घरकुलांची संख्या	मंजूर घरकुलांपैकी संदर्भ वर्षात		योजनेच्या सुरवातीपासून संदर्भ वर्षापर्यंत	
					पूर्ण झालेली घरकुले	झालेला खर्च (लाखात)	पूर्ण झालेली घरकुले	झालेला खर्च (लाखात)
1	2	3	4	5	6	7	8	9
1	देवगड	41	41	41	19	0	171	0
2	वेभववाडी	22	22	22	16	0	27	0
3	कणकवली	70	70	70	55	0	172	0
4	मालवण	41	41	41	5	0	91	0
5	वेगुली	25	25	25	16	0	83	0
6	कुडाळ	62	62	62	37	0	137	0
7	सावंतवाडी	49	49	49	12	0	71	0
8	दोडामार्ग	15	15	15	1	0	26	0
	एकूण	325	325	325	161	0	778	0

शबरी आवास योजना

अ.क्र.	तालुका	पात्र लाभार्थ्यांपैकी Awassoft प्रणालीवर नोंदणी करणेत आलेल्या लाभार्थ्यांची संख्या	उद्धीष्ट (घरकुलांची संख्या)	मंजूर केलेल्या घरकुलांची संख्या	मंजूर घरकुलांपैकी संदर्भ वर्षात		योजनेच्या सुरवातीपासून संदर्भ वर्षापर्यंत	
					पूर्ण झालेली घरकुले	झालेला खर्च (लाखात)	पूर्ण झालेली घरकुले	झालेला खर्च (लाखात)
1	2	3	4	5	6	7	8	9
1	देवगड	0	0	0	0	0	0	0
2	वेभववाडी	0	0	0	0	0	0	0
3	कणकवली	0	0	0	0	0	0	0
4	मालवण	0	0	0	0	0	0	0
5	वेगुली	0	0	0	0	0	0	0
6	कुडाळ	2	2	0	0	0	0	0
7	सावंतवाडी	0	0	0	0	0	0	0
8	दोडामार्ग	0	0	0	0	0	0	0
	एकूण	2	2	0	0	0	0	0

पारधी आवास योजना

1	2	3	4	5	6	7	8	9
1	देवगड	0	0	0	0	0	0	0
2	वेभववाडी	0	0	0	0	0	0	0
3	कणकवली	0	0	0	0	0	0	0
4	मालवण	0	0	0	0	0	0	0
5	वेगुली	0	0	0	0	0	0	0
6	कुडाळ	0	0	0	0	0	0	0
7	सावंतवाडी	0	0	0	0	0	0	0
8	दोडामार्ग	0	0	0	0	0	0	0
	एकूण	0	0	0	0	0	0	0

आदीम जमाती आवास योजना

अ.क्र.	तालुका	पात्र लाभार्थ्यांपैकी Awassoft प्रणालीवर नोंदणी करणेत आलेल्या लाभार्थ्यांची संख्या	उद्धीष्ट (घरकुलांची संख्या)	मंजूर केलेल्या घरकुलांची संख्या	मंजूर घरकुलांपैकी संदर्भ वर्षात		योजनेच्या सुरवातीपासून संदर्भ वर्षापर्यंत	
					पूर्ण झालेली घरकुले	झालेला खर्च (लाखात)	पूर्ण झालेली घरकुले	झालेला खर्च (लाखात)
1	2	3	4	5	6	7	8	9
1	देवगड	0	0	0	0	0	0	0
2	वेभववाडी	0	0	0	0	0	0	0
3	कणकवली	0	0	0	0	0	0	0
4	मालवण	0	0	0	0	0	0	0
5	वेगुली	0	0	0	0	0	0	0
6	कुडाळ	0	0	0	0	0	0	0
7	सावंतवाडी	0	0	0	0	0	0	0
8	दोडामार्ग	0	0	0	0	0	0	0
	एकूण	0	0	0	0	0	0	0

टाप.सदरचा खर्च शासन स्तरावरून हात असल्यान खर्चाचा माहता या कार्यालयाकडे उपलब्ध नाही. तसेच पारधी व आदीम जमाती आवास योजना या जिल्ह्यात लागू नाहीत.

आधार - प्रकल्प संचालक, जिल्हा ग्रामीण विकास यंत्रणा, सिंधुदूर्ग

तक्ता क्रमांक 8.33

जिल्ह्यातील मागासवर्गीय वसतीगृहे, त्यांची प्रवेश क्षमता व दिलेले प्रवेश

जिल्हा-सिंधुदुर्ग

संदर्भ -2016-17

अ.क्र.	तालुका	मंजूर वसतीगृहे			कार्यरत वसतीगृहे			त्यामधील प्रवेश क्षमता					
		शासकीय	अनुदानित	एकूण	शासकीय	अनुदानित	एकूण	शासकीय		अनुदानित		एकूण	
								मुले	मुली	मुले	मुली	मुले	मुली
(1)	(2)	(3)	(4)	(5)	(6)	(7)	(8)	(9)	(10)	(11)	(12)	(13)	(14)
1	देवगड	1	2	3	1	2	3	0	40	95	0	95	40
2	वैभववाडी	0	0	0	0	0	0	0	0	0	0	0	0
3	कणकवली	2	0	2	2	0	2	55	60	0	0	55	60
4	मालवण	2	0	2	2	0	2	65	50	0	0	65	50
5	वेंगुर्ला	2	0	2	2	0	2	75	100	0	0	75	100
6	कुडाळ	0	0	0	0	0	0	0	0	0	0	0	0
7	सावंतवाडी	1	0	1	1	0	1	0	53	0	0	0	53
8	दोडामार्ग	0	1	1	0	1	1	0	0	30	0	30	0
एकूण		8	3	11	8	3	11	195	303	125	0	320	303

अ.क्र.	तालुका	संदर्भ कालावधीत दिलेले प्रवेश					
		शासकीय		अनुदानित		एकूण	
		मुले	मुली	मुले	मुली	मुले	मुली
(1)	(2)	(15)	(16)	(17)	(18)	(19)	(20)
1	देवगड	0	34	43	0	43	0
2	वैभववाडी	0	0	0	0	0	0
3	कणकवली	50	42	0	0	50	42
4	मालवण	36	43	0	0	36	43
5	वेंगुर्ला	32	47	0	0	32	47
6	कुडाळ	0	0	0	0	0	0
7	सावंतवाडी	0	48	0	0	0	48
8	दोडामार्ग	0	0	6	0	6	0
एकूण		118	214	49	0	167	180

आधार - विशेष जिल्हा समाजकल्याण अधिकारी, समाजकल्याण अधिकारी गट - अ, जि.प.सिंधुदुर्ग

तक्ता क्रमाक 8.34

जिल्ह्यातील दलित वस्त्या, त्यामधील लोकसंख्या व दलित वस्त्यांची सुधारणा

जिल्हा - सिंधुदुर्ग

संदर्भ वर्ष - 2016-17

अ.क्र.	तालुका	दलित वस्त्यांची संख्या	त्यामधील लोकसंख्या	संदर्भ कालावधीत कामे (संख्या)			त्यांची प्रशासकीय मंजूरीची रक्कम (₹. लाख)		
				अपूर्ण (मागील वर्ष अखेरीस)	नविन मंजूर	एकूण	अपूर्ण (मागील वर्ष अखेरीस)	नविन मंजूर	एकूण
(1)	(2)	(3)	(4)	(5)	(6)	(7)	(8)	(9)	(10)
1	देवगड	62	7014	16	7	23	82.15	22.70	104.85
2	वैभववाडी	36	4424	10	3	13	37.8	9.40	47.20
3	कणकवली	110	11242	19	11	30	85.52	40.29	125.81
4	मालवण	95	7920	11	11	22	53.87	46.70	100.57
5	वेंगुर्ला	26	2834	8	3	11	34.83	8.00	42.83
6	कुडाळ	85	9754	13	11	24	89.74	44.20	133.94
7	सावंतवाडी	65	7583	26	4	30	102.97	14.84	117.81
8	दोडामार्ग	33	3058	18	4	22	89.14	10.00	99.14
	एकूण	512	53829	121	54	175	576.02	196.13	772.15

अ.क्र.	तालुका	एकूण हाती घेतलेल्या कामांचे प्रकार (संख्या) (स्तंभ -७)						संदर्भ कालावधीत पूर्ण कामे (संख्या)	
		पाणी पुरवेठा	स्वच्छता	सार्वजनिक वाचनालये	रस्ते पुल	समाज मंदिर	इतर	संख्या	त्यावरिल खर्च (₹.लाख)
(1)	(2)	(11)	(12)	(13)	(14)	(15)	(16)	(17)	(18)
1	देवगड	5	4	0	11	2	1	14	60.96
2	वैभववाडी	2	2	0	7	0	2	8	28
3	कणकवली	5	3	0	15	4	3	17	71.52
4	मालवण	4	1	0	16	1	0	8	38.8
5	वेंगुर्ला	2	2	0	3	1	3	6	25.83
6	कुडाळ	2	0	0	19	1	2	11	78.04
7	सावंतवाडी	7	3	0	12	4	4	20	78.38
8	दोडामार्ग	2	3	0	10	7	0	12	52.64
	एकूण	29	18	0	93	20	15	96	434.17

आधार - जिल्हा समाजकल्याण अधिकारी, जिल्हा परिषद, सिंधुदुर्ग

तक्ता क्रमांक 8.35

अल्पसंख्यांक विकास विभागाकडून राबविण्यात येत असलेल्या विविध योजनांचे लाभार्थी संख्या

जिल्हा- सिंधुदुर्ग

अ.क्र.	बाब	एकूण खर्च (₹ लाखात)	लाभार्थी संख्या	
			2015-16	2016-17
(1)	(2)	(3)	(4)	(5)
1	प्राथमिक शाळेत शिक्षण घेणा-या अल्पसंख्यांक विद्यार्थ्यांना मोफत गणवेश वाटप	0.00	0	0
2	5 वा ते 7 वी मध्ये शिक्षण घेणा-या अल्पसंख्यांक विद्यार्थ्यांच्या उपस्थितीकरिता पालकांना प्रोत्साहन भत्ता	0.00	0	0
3	उच्च व्यावसायिक शिक्षण घेणा-या अल्पसंख्यांक विद्यार्थ्यांकरिता शिष्यवृत्ती योजना	0.00	0	0
4	निरंतर प्रशिक्षण योजना/ तंत्र शिक्षण परिक्षा मंडळ / मुक्त विद्यापीठ यांच्यामार्फत राबविण्यात येणा-या अभ्यासक्रमांमध्ये शिक्षण घेणा-या अल्पसंख्यांक लाभार्थ्यांची संख्या	0.00	0	0
5	राज्यातील अल्पसंख्यांक विद्यार्थ्यांना शासकीय औद्योगिक प्रशिक्षण संस्थांमधून अल्पमुदतीच्या व्यावसायिक प्रशिक्षणाकरिता अनुदानित लाभार्थ्यांची संख्या	0.00	0	0
6	बेरोजगार अल्पसंख्यांक उमेदवारांना मॉल्समध्ये नोकरी उपलब्ध होण्याकरिता प्रशिक्षण घेणा-या लाभार्थ्यांची संख्या	0.00	0	159

आधार - १) शिक्षणाधिकारी (प्राथ.) जिल्हा परिषद, सिंधुदुर्ग २) जिल्हा व्यवसाय शिक्षण व प्रशिक्षण अधिकारी, सिंधुदुर्ग ३) जिल्हा रोजगार व स्वयंराजगार मार्गदर्शन केंद्र, सिंधुदुर्ग

तक्ता क्रमांक 8.36

महसूल विभागाकडिल सामाजिक सुरक्षा योजनां अंतर्गत केलेले अर्थसहाय्य

जिल्हा - सिंधुदुर्ग

अनुदान (₹ लाखात)

संदर्भ - 2016-17

अ.क्र.	तालुका	संजय गांधी निराधर योजना		श्रावणबाळ सेवा योजना		इंदिरा गांधी राष्ट्रीय वृद्धापकाळ योजना		राष्ट्रीय कुटुंब लाभ योजना	
		लाभार्थी संख्या	दिलेले अनुदान (₹ लाखात)	लाभार्थी संख्या	दिलेले अनुदान (₹ लाखात)	लाभार्थी संख्या	दिलेले अनुदान (₹ लाखात)	लाभार्थी संख्या	दिलेले अनुदान (₹ लाखात)
(1)	(2)	(3)	(4)	(5)	(6)	(7)	(8)	(9)	(10)
1	देवगड	1784	132.10	2259	117.12	1680	39.17	8	1.60
2	वैभववाडी	612	50.35	502	29.64	264	6.18	4	0.80
3	कणकवली	1688	143.92	1569	80.89	1272	30.33	21	4.20
4	मालवण	1578	123.81	974	51.82	683	15.51	9	1.80
5	वेंगुर्ला	896	73.94	633	33.63	464	11.12	26	5.20
6	कुडाळ	1119	89.43	665	33.09	522	12.03	25	5.00
7	सावंतवाडी	1537	97.12	1551	74.53	1299	29.32	37	7.40
8	दोडामार्ग	592	49.24	810	40.33	685	16.09	10	2.00
एकूण		9806	759.91	8963	461.05	6869	159.75	140	28.00

आधार : - जिल्हाधिकारी कार्यालय, संजय गांधी शाखा, सिंधुदुर्ग

तक्ता 8.37
संजय गांधी निराधार अनुदान योजनेंतर्गत केलेले अर्थसहाय्य

संदर्भ वर्ष - 2016-17
अनुदान (₹ लाखात)

जिल्हा -सिंधुदुर्ग

अ.क्रं.	तालुका	65 वर्षाखालील निराधार व्यक्ती		अनाथ मुले		अपंग	
		लाभार्थी संख्या	दिलेले अनुदान	लाभार्थी संख्या	दिलेले अनुदान	लाभार्थी संख्या	दिलेले अनुदान
(1)	(2)	(3)	(4)	(5)	(6)	(7)	(8)
1	देवगड	43	3.10	7	0.50	806	58.03
2	वैभववाडी	0	0.00	7	0.50	316	21.75
3	कणकवली	193	15.17	13	1.19	717	51.62
4	मालवण	131	8.65	2	0.13	410	26.84
5	वेंगुर्ला	640	56.75	8	0.65	197	14.04
6	कुडाळ	615	53.15	2	0.14	384	27.65
7	सावंतवाडी	899	51.91	16	1.15	140	9.36
8	दोडामार्ग	0	0.00	6	0.47	282	20.30
एकूण		2521	188.73	61	4.73	3252	229.59

अ.क्रं.	तालुका	निराधार विधवा		घटस्फोट झालेल्या निराधार महिला		अत्याचारित व वेश्या व्यवसायातून मुक्त झालेल्या महिला	
		लाभार्थी संख्या	दिलेले अनुदान	लाभार्थी संख्या	दिलेले अनुदान	लाभार्थी संख्या	दिलेले अनुदान
(1)	(2)	(9)	(10)	(11)	(12)	(13)	(14)
1	देवगड	920	69.89	8	0.58	0	0.0
2	वैभववाडी	280	27.13	9	0.97	0	0.0
3	कणकवली	733	73.64	32	2.30	0	0.0
4	मालवण	1009	86.42	26	1.77	0	0.0
5	वेंगुर्ला	49	2.35	2	0.15	0	0.0
6	कुडाळ	113	8.13	5	0.36	0	0.0
7	सावंतवाडी	476	34.27	6	0.43	0	0.0
8	दोडामार्ग	303	28.40	1	0.07	0	0.0
एकूण		3883	330.23	89	6.63	0	0.0

आधार : जिल्हाधिकारी कार्यालय (संजय गांधी शाखा), सिंधुदुर्ग

तक्ता क्रमांक 8.38
पुनर्वसन प्रकल्पाची सद्यस्थिती

जिल्हा - सिंधुदुर्ग

संदर्भ - 2016-17

अ.क्र.	प्रकल्पाचे नाव	पुनर्वसन अधिनियमांतर्गत अधिसूचना निर्गमित दिनांक	निश्चित केलेला स्लॉब (हे. आर)	बाधित गावे (संख्या)	बाधित क्षेत्र (हेक्टर)	जमिन वाटप		भूखेड वाटप			प्रकल्पप्रस्त	
						खातेदार (संख्या)	क्षेत्र हेक्टर	वसाहत (संख्या)	खातेदार (संख्या)	क्षेत्र हेक्टर	निर्गमित केलेले दाखले (संख्या)	नोकरी मिळालेली
(1)	(2)	(3)	(4)	(5)	(6)	(7)	(8)	(9)	(10)	(11)	(12)	(13)
1	तिलारी मोटा पाटबंधारे प्रकल्प ता.दोडामार्ग	05.05.1980	30-23-0	11	1910.76	99	73.24	8	1051	0	1121	289
2	टाळंबा मोटा पाटबंधारे प्रकल्प ता.कुडाळ	30.05.1981	30-23-1	7	1403.46	-	-	4	0	0	342	91
3	देवघर पाटबंधारे प्रकल्प ता.कणकवली	05.05.1980	30-23-0	2	612.31	67	53.36	2	541	0	826	93
4	नरवडे मध्यम पाटबंधारे प्रकल्प ता.कणकवली	27.02.1996	30-23-0	5	553.32	-	-	3	121	-	580	6
5	कोर्ले सातंडी मध्यम पाटबंधारे प्रकल्प ता.देवगड	24.12.2002	30-23-0	4	324.08	-	-	-	0	-	82	0
6	सरंबळा मध्यम पाटबंधारे प्रकल्प ता.सावंतवाडी	31.03.2005	30-23-0	3	376.54	-	-	0	0	0	3	0
7	अरुणा मध्यम पाटबंधारे प्रकल्प ता.वैभववाडी	15.09.2005	30-23-0	4	385.25	-	-	2	0	0	24	0
8	तरंदळे लघु पाटबंधारे प्रकल्प ता.कणकवली	03.02.2006	30-23-0	1	111.12	-	-	-	0	-	21	0
9	शिरशिगे लघु पाटबंधारे प्रकल्प ता.सावंतवाडी	12.12.2000	30-23-0	1	221.64	-	-	1	0	0	93	3
10	देदोनवाडी लघु पाटबंधारे प्रकल्प ता.कणकवली	27.02.1996	30-23-0	3	100.98	-	-	1	109	0	133	7
11	तळेरे लघु पाटबंधारे प्रकल्प ता.कणकवली	05.02.2001	30-23-0	3	68.76	-	-	-	0	-	35	0
12	नाथवडे लघु पाटबंधारे प्रकल्प ता.वैभववाडी	05.02.2001	30-23-0	23	119.56	-	-	-	0	0	46	2
13	विडी बृहत लघु पाटबंधारे प्रकल्प	23.02.2006	30-23-0	1	108.03	-	-	0	0	-	4	0
14	घटप्रभा मध्यम पाटबंधारे प्रकल्प जिल्हा.कोल्हापुर	22.05.1998	30-23-0	1	133.2	-	-	-	0	-	52	0
				69	6429.01	166	126.60	21	1822	0	3362	491

आधार - जिल्हा पुनर्वसन अधिकारी, सिंधुदुर्ग

तक्ता क्रमांक 8.39

जिल्ह्यातील दुष्काळामुळे झालेली हानी व पुनर्वसन व्यवस्थापनांतर्गत दिलेले सहाय्य

जिल्हा - सिंधुदुर्ग

संदर्भ वर्ष - 2016-17

अ.क्र.	तालुका	दुष्काळामुळे झालेली हानी				मदत व पुनर्वसनांतर्गत केलेले सहाय्य				
		पिकाचे झालेले नुकसान (आणेवारी)	दुष्काळामुळे मृतप्राणी (संख्या)	स्थलांतरीतांची संख्या	इतर	रोजगार हमी योजनेंतर्गत पुरविलेला रोजगार (मनुष्य दिन)	दुष्काळग्रस्त प्राण्यांसाठी उभारलेल्या छावण्या	पिक आणेवारी नुसार दिलेली नुकसान भरपाई	अर्थसहाय्य (रुपये)	बी-बियाणे
1	2	3	4	5	6	7	8	9	10	11
1	देवगड									
2	वैभववाडी									
3	कणकवली									
4	मालवण				निरंक					
5	वेंगुर्ला									
6	कुडाळ									
7	सावंतवाडी									
8	दोडामार्ग									
जिल्हा एकूण										

आधार : आपत्ती व्यवस्थापन विभाग, जिल्हाधिकारी कार्यालय

तक्ता क्रमांक 8.40

जिल्ह्यातील आपत्तीमुळे झालेली हानी व आपत्ती व्यवस्थापनांतर्गत दिलेले सहाय्य

जिल्हा - सिंधुदुर्ग

संदर्भ 2016-17

अ.क्र.	बाब	आपत्तीमुळे झालेली हानी								आपत्ती व्यवस्थापना अंतर्गत वाटलेले सहाय्य (₹.लक्ष)
		मनुष्य (संख्या)	प्राणी (संख्या)	कृषी क्षेत्र (हेक्टर)	घरे (संख्या)	रस्ते लांबी (कि.मी.)	पुल (संख्या)	सार्वजनिक इमारती (संख्या)	इतर (संख्या)	
(1)	(2)	(3)	(4)	(5)	(6)	(7)	(8)	(9)	(10)	(11)
1	भूकंप	0	0	0	0	0	0	0	0	0
2	पूर	9	12	47.42	553	0	0	23	0	51.03
3	वादळ	0	0	0	0	0	0	0	0	0
4	भूस्खलन	0	0	0	0	0	0	0	0	0
5	गारपीट	0	0	0	0	0	0	0	0	0
6	इतर	0	0	0	0	0	0	0	0	0
एकूण		9	12	47.42	553	0	0	23	0	51.03

आधार : - आपत्ती व्यवस्थापन विभाग, जिल्हाधिकारी कार्यालय, सिंधुदुर्ग

तक्ता क्रमांक 9.1
जिल्ह्यातील विविध योजनांतर्गत नियतव्यय व खर्चाचा आढावा

जिल्हा -सिंधुदुर्ग

(₹ लाखात)

अ.क्र.	जिल्हा योजना	2015-16		2016-17		2017-18
		नियतव्यय	खर्च	नियतव्यय	खर्च	नियतव्यय
1	सर्व साधारण योजना	12650.01	12516.42	13000.00	13000.00	15943.00
2	अनुसूचित जाती उपयोजना	1105.00	1088.21	1278.00	1187.90	1438.00
3	आदिवासी उपयोजना	0.00	0.00	0.00	0.00	0.00
4	आदिवासी उपयोजना क्षेत्राबाहेरील योजना	39.79	19.58	41.73	40.60	43.94
5	डोंगरी विकास कार्यक्रम	385.00	374.64	550.00	550.00	550.00
6	खासदारांचा स्थानिक विकास कार्यक्रम	1000.00	1000.00	500.00	86.87	500.0
7	आमदारांचा स्थानिक विकास कार्यक्रम	1082.51	758.4	800.00	692.73	800.00

आधार :- जिल्हा नियोजन अधिकारी, सिंधुदुर्ग

जिल्हा -सिंधुदुर्ग

तक्ता 9.2
विविध विकास शीर्षाखाली झालेला योजनांतर्गत खर्च

संदर्भ वर्ष :- 2016-17

(₹ लाखात)

अ. क्र.	विकास शीर्ष व उपशीर्ष	जिल्हा पातळीवरील योजनांवर झालेला खर्च				
		सर्वसाधारण	आदिवासी उपयोजना	आदिवासी उपयोजना क्षेत्राबाहेरील	अनुसूचित जाती उपयोजना	एकूण
(1)	(2)	(3)	(4)	(5)	(6)	(7)
1	कृषि व संलग्न सेवा					
	1.1 पीक संवर्धन	50.16	0.00	0.00	87.80	137.96
	1.2 फलोत्पादन	32.99	0.00	0.00	0.00	32.99
	1.3 मृद व जलसंधारण	264.51	0.00	0.00	0.00	264.51
	1.4 पशुसंवर्धन	189.99	0.00	0.00	10.00	199.99
	1.5 दुग्ध शाळा विकास	0.00	0.00	0.00	0.00	0.00
	1.6 मत्स्य व्यवसाय	175.00	0.00	0.00	0.00	175.00
	1.7 वने व वन्य जीवन	281.51	0.00	0.00	0.00	281.51
	1.8 सामाजिक वनीकरण	0.00	0.00	0.00	0.00	0.00
	1.9 धान्य साठवण,गोदामे व पणन	0.00	0.00	0.00		0.00
	1.10 कृषी शिक्षण आणि संशोधन	0.00	0.00	0.00	0.00	0.00
	1.11 सहकार	149.98	0.00	0.00	0.00	149.98
	एकूण (एक)	1144.14	0.00	0.00	97.80	1241.94
2	ग्रामीण विकास					
	2.1 एकात्मिक ग्रामीण विकास	550.00	0.00	0.00	0.00	550.00
	2.2 अवर्षण प्रवण क्षेत्र कार्यक्रम	0.00	0.00	0.00	0.00	0.00
	2.3 जवाहर रोजगार योजना	75.00	0.00	0.00	0.00	75.00
	2.4 भू-सुधारणा	0.00	0.00	0.00	0.00	0.00
	2.5 रोजगार हमी योजना	0.00	0.00	0.00	0.00	0.00
	2.6 सामूहिक विकास/इंदिरा आवास योजना	0.00	0.00	0.00	0.00	0.00
	2.7 ग्रामीण स्वच्छता कार्यक्रम	0.00	0.00	0.00	0.00	0.00
	एकूण (दोन)	625.00	0.00	0.00	0.00	625.00
3	पाटबंधारे व पूरनियंत्रण					
	3.1 लघु पाटबंधारे (राज्यक्षेत्र)	0.00	0.00	0.00	0.00	0.00
	3.2 लघु पाटबंधारे (स्थानिक क्षेत्र)	873.28	0.00	0.00	0.00	873.28
	3.3 जलप्रदाय क्षेत्र विकास कार्यक्रम	0.00	0.00	0.00	0.00	0.00
	3.4 मोठे व मध्यमपाटबंधारे	0.00	0.00	0.00	0.00	0.00
	3.5 पूरनियंत्रण	0.00	0.00	0.00	0.00	0.00
	एकूण (तीन)	873.28	0.00	0.00	0.00	873.28

तक्ता 9.2
विविध विकास शीर्षाखाली झालेला योजनांतर्गत खर्च

जिल्हा -सिंधुदुर्ग

संदर्भ वर्ष :- 2016-17

(₹ लाखात)

अ. क्र.	विकास शीर्ष व उपशीर्ष	जिल्हा पातळीवरील योजनांवर झालेला खर्च				
		सर्वसाधारण	आदिवासी उपयोजना	आदिवासी उपयोजना क्षेत्राबाहेरील	अनुसूचित जाती उपयोजना	एकूण
(1)	(2)	(3)	(4)	(5)	(6)	(7)
4	ऊर्जा					
	4.1 ऊर्जा विकास (नवीन)	251.81	0.00	0.00	0.00	251.81
	4.2 जलविद्युत ऊर्जा विकास (नवीन)	0.00	0.00	0.00	0.00	0.00
	4.3 अपारंपारीक ऊर्जा विकास	45.00	0.00	0.00	0.00	45.00
	एकूण (चार)	296.81	0.00	0.00	0.00	296.81
5	उद्योग व खाण					
	5.1 ग्रामीण व लघुउद्योग	44.60	0.00	0.00	3.70	48.30
	5.2 मोठे व मध्यम उद्योग	0.00	0.00	0.00	0.00	0.00
	एकूण (पाच)	44.60	0.00	0.00	3.70	48.30
6	परिवहन					
	6.1 बंदरे, दिपगक्षे व नौकावहन	75.00	0.00	0.00	0.00	75.00
	6.2 रस्ते व पूल	2386.98	0.00	0.00	313.92	2700.90
	6.3 रस्ते वाहतूक	0.00	0.00	0.00	0.00	0.00
	6.4 देशांतर्गत जलवाहतूक	0.00	0.00	0.00	0.00	0.00
	6.5 शहरी लोहमार्ग व मेट्रो वाहतूक (नवीन)	0.00	0.00	0.00	0.00	0.00
	6.6 हवाई वाहतूक	0.00	0.00	0.00	0.00	0.00
	एकूण (सहा)	2461.98	0.00	0.00	313.92	2775.90
7	सामान्य आर्थिक सेवा					
	7.1 तिर्थक्षेत्र विकास (नवीन)	200.00	0.00	0.00	0.00	200.00
	7.2 पर्यटन विकास (नविन)	527.57	0.00	0.00	0.00	527.57
	7.3 प्रादेशिक ग्रामीण बँकेचा विकास (नवीन)	0.00	0.00	0.00	0.00	0.00
	एकूण (सात)	727.57	0.00	0.00	0.00	727.57
8	सामाजिक व सामूहिक सेवा					
	8.1 सामान्य शिक्षण	650.14	0.00	0.00	1.18	651.32
	8.2 तंत्र शिक्षण	417.33	0.00	0.00	0.00	417.33
	8.3 वैद्यकीय शिक्षण	0.00	0.00	0.00	0.00	0.00
	8.4 उच्च शिक्षण (नवीन)	0.00	0.00	0.00	0.00	0.00
	8.5 उच्च शिक्षण (कला) (नवीन)	0.00	0.00	0.00	0.00	0.00
	8.6 व्यावसायिक शिक्षण	8.47	0.00	0.00	0.00	8.47
	8.7 आदिवासींचे शिक्षण (नवीन)	0.00	0.00	0.00	0.00	0.00
	8.8 मागासवर्गीयांसाठी शिक्षण (नवीन)	0.00	0.00	0.00	0.00	0.00

तक्ता 9.2
विविध विकास शीर्षाखाली झालेला योजनांतर्गत खर्च

जिल्हा -सिंधुदुर्ग

संदर्भ वर्ष :- 2016-17

(₹ लाखात)

अ. क्र.	विकास शीर्ष व उपशीर्ष	जिल्हा पातळीवरील योजनांवर झालेला खर्च				
		सर्वसाधारण	आदिवासी उपयोजना	आदिवासी उपयोजना क्षेत्राबाहेरील	अनुसूचित जाती उपयोजना	एकूण
(1)	(2)	(3)	(4)	(5)	(6)	(7)
	8.9 लोक वाचनालय (नवीन)	3.00	0.00	0.00	0.00	3.00
	8.10 कला व संस्कृती	0.00	0.00	0.00	0.00	0.00
	8.11 क्रिडा व युवक कल्याण	51.96	0.00	0.00	0.00	51.96
	8.12 मागासर्गायांचे कल्याण	0.00	0.00	40.20	322.30	362.50
	8.13 आदिवासींचे कल्याण (नवीन)	0.00	0.00	0.00	0.00	0.00
	8.14 अल्पसंख्याकांचे कल्याण (नवीन)	0.00	0.00	0.00	0.00	0.00
	8.15 दुर्बल घटकांचे कल्याण (नवीन)	0.00	0.00	0.00	0.00	0.00
	8.16 महिला व बालकल्याण(नवीन)	280.40	0.00	0.00	3.00	283.40
	8.17 पोषण	0.00	0.00	0.00	0.00	0.00
	8.18 कामगार व कामगार कल्याण	0.00	0.00	0.40	0.00	0.40
	8.19 सामाजिक सुरक्षा व विमा (नवीन)	0.00	0.00	0.00	0.00	0.00
	8.20 रोजगार व स्वयंरोजगार	0.00	0.00	0.00	0.00	0.00
	8.21 सार्वजनिक आरोग्य	990.81	0.00	0.00	0.00	990.81
	8.22 पाणी पुरवठा व स्वच्छता	937.88	0.00	0.00	350.00	1287.88
	8.23 गृहनिर्माण	0.00	0.00	0.00	0.00	0.00
	8.24 नगर विकास	1678.75	0.00	0.00	92.00	1770.75
	8.25 आमदाराचा स्थानिक विकास	0.00	0.00	0.00		
	एकूण (आठ)	5018.74	0.00	40.60	768.48	5827.82
9	सामान्य सेवा					
	9.1 प्रशासन व सांख्यिकी संनियंत्रण	0.00	0.00	0.00	0.00	0.00
	9.2 कायदा व अंमलबजावणी प्रशासन	0.00	0.00	0.00	0.00	0.00
	9.3 तुरुंग व सुधार सेवा (नवीन)	0.00	0.00	0.00	0.00	0.00
	9.4 आपत्कालीन व्यवस्थापन (नवीन)	0.00	0.00	0.00	0.00	0.00
	9.5 सार्वजनिक कार्यालय व पायाभूत सुविधा (नवीन)	645.17	0.00	0.00	0.00	645.17
	9.6 कर्मचारी प्रशिक्षण कार्यक्रम (नवीन)	0.00	0.00	0.00	0.00	0.00
	9.7 कर्मचारी गृहनिर्माण (नवीन)	0.00	0.00	0.00	0.00	0.00
	9.8 ई-गव्हर्नन्स (नवीन)	0.00	0.00	0.00	0.00	0.00
	9.9 लेखन सामग्री व छपाई (नवीन)	0.00	0.00	0.00	0.00	0.00
	9.10 माहिती व प्रसिध्दी	11.97	0.00	0.00	4.00	15.97
	एकूण (नऊ)	657.14	0.00	0.00	4.00	661.14
	एकूण इतर कार्यक्रम (जलयुक्त शिवार)	1150.74	0.00	0.00	0.00	1150.74
	एकूण (एक ते नऊ)	13000.00	0.00	40.60	1187.90	14228.50

आधार - जिल्हा नियोजन अधिकारी, सिंधुदुर्ग

तक्ता क्रमांक 9.3
वीस कलमी कार्यक्रमाची भौतिक प्रगती

जिल्हा - सिंधुदुर्ग

संदर्भ वर्ष:2016-17

अ.क्र	बाब	परिमाण	उद्दीष्ट	साध्य
(1)	(2)	(3)	(4)	(5)
1	अ) स्वर्णजयंती ग्राम स्वरोजगार योजना (राष्ट्रीय ग्रामीण जीवन्नोनती अभियान)	लाभार्थी संख्या	959	1024
	ब) संपुर्ण ग्रामीण रोजगार योजना	म.दि.लाखात	*	*
	क) लघुउद्योगांना प्रोत्साहन	उद्योग संख्या	0	0
2	अतिरिक्त जमिनीचे वाटप	हेक्टर	0	0
3	पिण्यासाठी स्वच्छ पाणी			
1	नळ योजना	वाडयांची संख्या	130	66
2	साध्या विहीरी	वाडयांची संख्या	44	18
3	विधन विहीरी	वाडयांची संख्या	91	91
4	अ)सर्वासाठी आरोग्य (मुलांसाठी रोगप्रतिबंधक लस टोचणे)			
	1. गोवर लस	संख्या	9307	8022
	2. डि.टी.पी.	संख्या	9307	8489
	3. पोलीओ	संख्या	9307	8320
	4. बीसीजी	संख्या	9307	8442
	ब) कुटूंब नियोजन शस्त्रक्रिया	संख्या	2874	2344
	क) सममूल्य शस्त्रक्रिया			
	1.आय.यु.डी. (तांबी)	संख्या	5264	3850
	2.ओ.पी.ओ.	संख्या	5491	3883
	3. सी.सी. युझर्स(निरोध)	संख्या	0	4981
5	अ) अनु.जातींच्या कुटुंबांना सहाय्य			
	1.दारिद्र्य रेषेवर आणण्यासाठी अनुसुचित व नवबौध्द शेतक-यांना अर्थसहाय्य	संख्या	169	179
	2.महात्मा फुले विकास महामंडळ योजना अनुदान/ बिजभांडवल योजना	संख्या	140	86

तक्ता क्रमांक 9.3
वीस कलमी कार्यक्रमाची भौतिक प्रगती

जिल्हा - सिंधुदुर्ग

संदर्भ वर्ष:2016-17

अ.क्र	बाब	परिमाण	उद्दीष्ट	साध्य
(1)	(2)	(3)	(4)	(5)
	3. अण्णाभाऊ साठे विकास महामंडळ प्रशिक्षण योजना/बीजभांडवल/अनुदान भेट	संख्या	0	0
	4. जिल्हा उद्योग केंद्र सुशिक्षित बेरोजगारांना बीज भांडवल/उद्योजकता प्रशिक्षण कार्यक्रम	संख्या	803	806
	5. खादि ग्रामोद्योग मंडळ ग्रामीण कारागीरांना ५० टक्के अनुदान व कर्ज	संख्या	60	76
	६.सुवर्ण जयंती ग्राम स्वरोजगार योजना (वि.घ.यो.)	ला. संख्या	0	0
6	ब) अनु.जमातींच्या कुटुंबांना सहाय्य			
	1. आदिवासी शेतकारी कुटुंबांना दारिद्र्य रेषेवर आणण्यासाठी कृषि निविष्ठा वाटप	ला. संख्या	0	0
	2. तलंगाचे गट वाटप	ला. संख्या	0	0
	3.मासेमारी साधनांच्या खरेदीसाठी अर्थसहाय्य(नायलॉन सुत/जाळे)	ला. संख्या	0	0
	4.सुशिक्षित बेरोजगारांना बीज भांडवल	ला. संख्या	0	0
	5. विद्युतपंप पुरविणे	ला. संख्या	0	0
	6. तेल इंजिनांचा पुरवठा(राज्यस्तर)	ला. संख्या	0	0
	7. घराची गवती छपरे बदलून मंगलोरी कौले/जीआयसीट पत्रे बसविणे	ला. संख्या	0	0
	8. स्वर्ण जयंती ग्रामस्वरोजगार योजना (राष्ट्रीय ग्रामीण जीवन्मोनती अभियान)	ला. संख्या	0	0
	9. केंद्रवर्ती अर्थसंकल्प (न्यु.ब) राज्ययोजना	संख्या	0	0
7	प्रधान मंत्री आवास योजना (ग्रामीण)	घरकुल	1419	1155
8	अत्यल्प उत्पन्नगट ग्रहनिर्माण योजना	सदनिका	उ.ना.*	उ.ना.*
9	राष्ट्रीय गलिच्छ वस्ती सुधारणा कार्यक्रम	लोकसंख्या	०	०
10	सामाजिक वनीकरण (नवीन धारेण) झाडे लावणे	रोपे संख्या लाखात	0.13	0.12
11	सामाजिक वनीकरण सामुहिक क्षेत्रावर वृक्ष लागवड	हेक्टर	0	0
12	ग्रामीण विद्युतीकरण (पंप संचाचे विद्युतीकरण)	संख्या	1080	487
13	बायोगस संच बसविणे	लाभार्थी संख्या	735	735

आधार - जिल्हा नियोजन अधिकारी, जिल्हा कृषि अधिकारी, जिल्हा ग्रामीण विकास यंत्रणा, जिल्हा आरोग्य अधिकारी, सामाजिक वनीकरण, जिल्हा उद्योग केंद्र, महाराष्ट्र ग्रामीण रोजगार यंत्रणा,सिंधुदुर्ग, महाराष्ट्र खादी ग्रामोद्योग महामंडळ, महात्मा फुले विकास महामंडळ, सिंधुदुर्ग, जिल्हा पशुसंवर्धन अधिकारी, जिल्हा समाजकल्याण अधिकारी, सिंधुदुर्ग.

उ.ना.* सदराची योजना बंद झाल्याचे संबंधित यंत्रणेने कळविलेले आहे.

तक्ता क्रमांक 9.4

खासदार स्थानिक क्षेत्र विकास कार्यक्रम (लोकसभा मतदार संघ/ राज्यसभा सदस्य)

जिल्हा-सिंधुदुर्ग

(I) 15 वी लोकसभा (2009-10 ते 2013-14 अखेर)

(रू.लाखात)

अ.क्र.	लोकसभा मतदार संघ	प्रवर्ग	एकूण प्राप्त निधी	मंजुर कामे	मंजुर कामाची रक्कम	पूर्ण झालेली कामे	प्रगती पथावरील कामे	सुरू न झालेली कामे	प्रत्यक्ष झालेला खर्च
1	2	3	4	5	6	7	8	9	10
1	रत्नागिरी-सिंधुदुर्ग मतदारसंघ	अ.जा	2079.00	92	453.46	90	2	0	453.46
		अ.ज.		0	0.00	0	0	0	0.00
		इतर		374	1574.94	371	3	0	1480
		एकूण	2079.00	466.00	2028.40	461.00	5.00	0.00	1933.46

खासदार स्थानिक क्षेत्र विकास कार्यक्रम (लोकसभा मतदार संघ/ राज्यसभा सदस्य)

जिल्हा-सिंधुदुर्ग

(II) 16 वी लोकसभा 2014-15 ते 2016-17 (संचित)

(रू.लाखात)

अ.क्र.	लोकसभामतदार संघ	प्रवर्ग	एकूण प्राप्त निधी	मंजुर कामे	मंजुर कामाची रक्कम	पूर्ण झालेली कामे	प्रगती पथावरील कामे	सुरू न झालेली कामे	प्रत्यक्ष झालेला खर्च
1	2	3	11	12	13	14	15	16	17
1	रत्नागिरी-सिंधुदुर्ग मतदारसंघ	अ.जा	1250.00	21	144.92	14	4	3	100.97
		अ.ज.		0	0.00	0	0	0	0.00
		इतर		141	695.43	87	31	23	461.47
		एकूण	1250.00	162	840.35	101	35	26	562.44

आधार:-जिल्हा नियोजन समिती,सिंधुदुर्ग.

तक्ता क्रमांक 9.4

खासदार स्थानिक क्षेत्र विकास कार्यक्रम (लोकसभा मतदार संघ/ राज्यसभा सदस्य)

जिल्हा-सिंधुदुर्ग

(I) राज्यसभा- मागील वर्ष (2015-16)

(रू.लाखात)

अ.क्र.	राज्यसभा सदस्यांचे नाव (राज्यसभेवर सद्या असलेले सदस्य)	प्रवर्ग	एकूण प्राप्त निधी	मंजूर कामे	मंजूर कामाची रक्कम	पूर्ण झालेली कामे	प्रगती पथावरील कामे	सुरू न झालेली कामे	प्रत्यक्ष झालेला खर्च
1	2	3	4	5	6	7	8	9	10
1	मा.खा.डॉ.भालचंद्र मुणगेकर	अ.जा	500	71	278.08	41	15	12	213.85
		अ.ज.		0	0.00	0	0	0	0.00
		इतर		102	335.07	75	19	2	249.51
		एकूण	500	173	613.15	116	34	14	463.36

खासदार स्थानिक क्षेत्र विकास कार्यक्रम (लोकसभा मतदार संघ/ राज्यसभा सदस्य)

जिल्हा-सिंधुदुर्ग

(II) राज्यसभा- अहवाल वर्ष (2016-17)

(रू.लाखात)

अ.क्र.	राज्यसभा सदस्यांचे नाव (राज्यसभेवर सद्या असलेले सदस्य)	प्रवर्ग	एकूण प्राप्त निधी	मंजूर कामे	मंजूर कामाची रक्कम	पूर्ण झालेली कामे	प्रगती पथावरील कामे	सुरू न झालेली कामे	प्रत्यक्ष झालेला खर्च
1	2	3	11	12	13	14	15	16	17
1	-	अ.जा	-	-	-	-	-	-	-
		अ.ज.		-	-	-	-	-	-
		इतर		-	-	-	-	-	-
		एकूण	-	-	-	-	-	-	-

सन 2016-17 मध्ये कोणत्याही मा.खासदारांचा नोडल जिल्हा सिंधुदुर्ग जिल्हा नसल्याने सदर महिती 2016-17 करिता निरंक आहे.

आधार: जिल्हा नियोजन अधिकारी, सिंधुदुर्ग

तक्ता क्र.9.5
आमदार स्थानिक विकास कार्यक्रम (विधानसभा मतदार संघ)

संदर्भ वर्ष 2016-17
(रु.लाखात)

अ.क्र.	विधानसभा मतदारसंघ	शासनाकडून/ इतर जिल्ह्याकडून प्राप्त निधी	जिल्ह्यांतर्गत मंजूर कामाची संख्या	प्रशासकीय मंजूरीची रक्कम	वितरीत निधी (जुन्या कामावरील वितरीत निधीसह)	एकूण खर्च	कामाची प्रगती (संख्या)		
							पूर्ण	अपूर्ण	सुरु न झालेली
1	2	3	4	5	6	7	8	9	10
1	कणकवली	200	54	169.79	200.00	200.00	34	10	10
2	वैभववाडी	200	52	158.66	200.00	189.15	38	10	4
3	सावंतवाडी	200	70	168.26	200.00	126.63	21	13	36
एकूण		600	176	496.71	600.00	515.78	93	33	50

आधार:- जिल्हा नियोजन समिती, सिंधुदुर्ग.

तक्ता क्र.9.6
आमदार स्थानिक विकास कार्यक्रम (विधान परिषद सदस्य)

संदर्भ वर्ष 2016-17
(रु.लाखात)

अ.क्र.	विधान परिषद सदस्याचे नांव	शासनाकडून/ इतर जिल्ह्याकडून प्राप्त निधी	जिल्ह्यातील कामाकरिता उपलब्ध निधी	जिल्ह्याबाहेरील कामाकरिता वर्ग केलेला निधी	जिल्ह्यांतर्गत मंजूर कामाची संख्या	प्रशासकीय मंजूरीची रक्कम	वितरीत निधी (जुन्या कामावरील वितरीत निधीसह)	एकूण खर्च	कामाची प्रगती (संख्या)		
									पूर्ण	अपूर्ण	सुरु न झालेली
1	2	3	4	5	6	7	8	9	10	11	12
1	मा.आ.श्री.विजय सावंत	50	45.42	0.00	22	45.42	45.42	45.18	22	0	0
2	मा.आ.श्री. नारायण राणे	150	118.00	32.00	60	224.69	150	131.77	19	19	22
एकूण		200	163.42	32	82	270.11	195.42	176.95	41	19	22

आधार:- जिल्हा नियोजन समिती, सिंधुदुर्ग.

तक्ता क्रमांक 9.7
महाराष्ट्र ग्रामीण रोजगार हमी योजना

जिल्हा :- सिंधुदुर्ग

संदर्भ वर्ष - 2016-17

अ.क्र.	बाब	कामाचे प्रकार					
		सिंचन	सार्वजनिक कामे (रस्ते)	कृषि	वनीकरण	इतर	एकूण
(1)	(2)	(3)	(4)	(5)	(6)	(7)	(8)
1	नियोजित कामांची संख्या	3108	2124	1535	2463	13338	22568
2	मंजूर केलेल्या कामांची संख्या	327	244	5393	98	2751	8813
3	सुरु केलेल्या कामांची संख्या	196	56	3255	71	885	4463
4	पूर्ण केलेल्या कामांची संख्या	218	299	25	0	2708	3250
5	मध्येच बंद केलेल्या कामांची संख्या	0	0	0	0	0	0
6	कामासाठी केलेली तरतूद (₹ लाखात)	6704.87	5089.77	1965.87	83.5	3857.84	17701.85
7	कामावर झालेला एकूण खर्च (₹ लाखात)	786.59	50.99	833.82	8.26	90.63	1770.29
8	रोजगार निर्मिती (मनुष्य दिवस लाखात)	0.54	0.89	1.50	0.39	2.49	5.81

तक्ता क्रमांक 9.8

महाराष्ट्र ग्रामीण रोजगार हमी योजनेखाली घेतलेली कामे, त्यावरिल रोजगार व खर्च

जिल्हा :- सिंधुदुर्ग

संदर्भ वर्ष -2016-17

अ.क्र.	महिना	खर्च (₹ - लाखात)		मनुष्य दिवस (लाखात)	रोजगार हमी योजनेखालील कामांची संख्या
		महिन्यातील	आर्थिक वर्षाच्या आरंभापासून		
(1)	(2)	(3)	(4)	(5)	(6)
1	एप्रिल	171.43	171	0.41	153
2	मे	488.87	660	0.86	120
3	जून	201.9	862	0.48	215
4	जुलै	28.5	891	0.04	111
5	ऑगस्ट	42.3	933	0.17	531
6	सप्टेंबर	59.4	992	0.26	939
7	ऑक्टोबर	65.1	1058	0.36	478
8	नोव्हेंबर	68.9	1126	0.43	566
9	डिसेंबर	155.4	1282	0.68	643
10	जानेवारी	247.2	1529	0.85	285
11	फेब्रुवारी	176.4	1705	0.68	131
12	मार्च	64.89	1770.29	0.59	291

आधार - जिल्हाधिकारी कार्यालय, (स.ह.या.शाखा)

तक्ता क्रमांक 9.9

महाराष्ट्र ग्रामीण रोजगार हमी योजनेखाली घेण्यात आलेली प्रकारानुसार कामे व त्यावरिल खर्च

जिल्हा :- सिंधुदुर्ग

संदर्भ वर्ष -2016-17

अ.क्र.	महिना	कामाचा प्रकार									
		ग्रामीण बारमाही जोड रस्ते		पूरनियंत्रण व पूर संरक्षण		जलसंधारण व जलसंवर्धन /जलभरणा		दुष्काळ प्रतिबंधक काम		लघु व सूक्ष्म जलसिंचन	
		पूर्ण झालेल्या कामांची संख्या	वर्षात झालेला खर्च	पूर्ण झालेल्या कामांची संख्या	पूर्ण झालेला खर्च	पूर्ण झालेल्या कामांची संख्या	वर्षात झालेला खर्च	पूर्ण झालेल्या कामांची संख्या	वर्षात झालेला खर्च	पूर्ण झालेल्या कामांची संख्या	वर्षात झालेला खर्च
(1)	(2)	(3)	(4)	(5)	(6)	(7)	(8)	(9)	(10)	(11)	(12)
1	देवगड	80	2.58	12	34.02	0	0.00	2	0.18	0	0.00
2	वैभववाडी	17	0.03	1	0.00	6	3.48	45	0.26	0	0.00
3	कणकवली	51	2.88	1	1.19	55	37.94	52	0.61	0	0.00
4	मालवण	57	17.31	0	0.00	63	29.81	675	1.29	0	0.00
5	वेंगुर्ला	0	0.00	0	0.00	2	6.46	68	0.28	0	0.00
6	कुडाळ	26	0.00	0	0.00	16	15.98	54	0.17	0	0.00
7	सावंतवाडी	39	2.92	0	0.00	5	0.00	97	1.05	0	0.00
8	दोडामार्ग	29	0.01	0	0.00	4	0.00	174	0.83	20	0.00
	एकुण	299	25.73	14	35.21	151	93.67	1167	4.67	20	0.00

अ.क्र.	महिना	कामाचा प्रकार									
		अनुसूचित जाती/जमाती व नवीन भूधारकांना		पारंपारिक जलस्रोतांचे नूतनीकरण		भूविकास/ शेतीविकास		केंद्र शासनाने अधिसूचित केलेली मान्यताप्राप्त इतर कामे		एकुण	
		पूर्ण झालेल्या कामांची संख्या	वर्षात झालेला खर्च	पूर्ण झालेल्या कामांची संख्या	वर्षात झालेला खर्च	पूर्ण झालेल्या कामांची संख्या	वर्षात झालेला खर्च	पूर्ण झालेल्या कामांची संख्या	वर्षात झालेला खर्च	पूर्ण झालेल्या कामांची संख्या	वर्षात झालेला खर्च
(1)	(2)	(13)	(14)	(15)	(16)	(17)	(18)	(19)	(20)	(21)	(22)
1	देवगड	134	12.70	0	0.00	11	0.10	53	1.70	292	51.28
2	वैभववाडी	1	0.09	0	0.00	0	0.00	143	1.86	213	5.72
3	कणकवली	28	4.29	0	0.00	14	0.00	166	8.67	367	55.58
4	मालवण	14	0.48	2	0.00	0	0.00	782	26.97	1593	75.86
5	वेंगुर्ला	9	0.08	0	0.00	0	0.00	27	0.73	106	7.55
6	कुडाळ	4	0.11	0	0.00	0	0.00	26	4.68	126	20.94
7	सावंतवाडी	19	13.62	4	0.00	0	0.00	114	5.46	278	23.05
8	दोडामार्ग	9	0.11	0	0.00	0	0.00	39	0.05	275	1.00
	एकुण	218	31.48	6	0.00	25	0.10	1350	50.12	3250	240.98

आधार - जिल्हाधिकारी कार्यालय, (रो.ह.यो.शाखा)

तक्ता क्रमांक 10.1
पोलिस अधिकारी/ कर्मचारी यांची संख्या

जिल्हा - सिंधुदुर्ग

संदर्भ वर्ष:2016-17

अ. क्र.	पदनाम	संख्या	
		एकूण संख्या	पैकी महिलांची संख्या
(1)	(2)	(3)	(4)
1	पोलिस अधिकारी/ कर्मचा-यांची संख्या		
	1.1 पोलिस उपमहानिरीक्षक	0	0
	1.2 पोलिस आयुक्त	0	0
	1.3 पोलिस उप आयुक्त	0	0
	1.4 पोलिस सहायक आयुक्त	0	0
	1.5 पोलिस अधीक्षक	1	0
	1.6 अपर पोलिस अधीक्षक	1	0
	1.7 पोलिस उप अधीक्षक	4	1
	1.8 पोलिस निरीक्षक	19	1
	1.9 सहायक पोलिस निरीक्षक	24	1
	1.10 पोलिस उप निरीक्षक	56	8
	1.11 अ)पोलिस जमादार	106	0
	ब) पोलिस हवालदार	275	22
	1.12 पोलिस शिपाई / पोलिस नाईक	803	205
	1.13 इतर	41	14
	एकूण पोलिस अधिकारी/ कर्मचारी संख्या	1330	252
2	पोलिस ठाणे	13	-
3	आउट पोस्ट	23	-
4	पोलिस चौकी	4	-
5	लॉकअप्स	24	-
6	पोलिस ठाणे, आउट पोस्ट व सब पोस्ट आदींची सोय असलेली गावे व शहरे	42	-
7	होमगार्डस्ची संख्या	341	79

आधार - 1) जिल्हा पोलिस अधीक्षक, सिंधुदुर्ग 2) जिल्हा समादेशक होमगार्डस, सिंधुदुर्ग

तक्ता क्रमांक 10.2

जिल्ह्यात कार्यरत विविध न्यायालये, त्यामधील न्यायाधीशांची संख्या व निकालात काढलेली प्रकरणे
जिल्हा - सिंधुदुर्ग संदर्भ वर्ष -2016-17

अ. क्र.	न्यायालये	कार्यरत न्यायालये संख्या	न्यायाधीशांची संख्या		एकूण प्रकरणे (संख्या)	मूळ		अपील	
			मंजूर पदे	भरलेली पदे		नियमित	संकीर्ण	नियमित	संकीर्ण
(1)	(2)	(3)	(4)	(5)	(6)	(7)	(8)	(9)	(10)
1	दिवाणी न्यायालय	12	11	11	1496	947	440	75	34
2	फौजदारी न्यायालय	12	11	11	3614	1177	2207	171	59
3	लोक न्यायालय	0	0	0	661	419	232	9	1
4	कामगार न्यायालय	1	1	1	302	291	11	0	0
5	औद्योगिक न्यायालय	2	2	2	27	13	0	14	0
6	कौटुंबिक न्यायालय	0	0	0	0	0	0	0	0
7	जिल्हा दंडाधिकारी तथा कार्यकारी दंडाधिकारी	12	12	12	937	926	11	0	0
8	ग्राहक पंचायत	1	3	2	66	47	19	0	0
एकूण		40	40	39	7103	3820	2920	269	94

आधार - 1)जिल्हा व सत्र न्यायाधीश, 2)आयुक्त, कामगार न्यायालय,3)आयुक्त, औद्योगिक न्यायालय, 4)लोक आयुक्त, 5) जिल्हा दंडाधिकारी व कार्यकारी दंडाधिकारी , 6) जिल्हा ग्राहक मंच

तक्ता 10.3

जिल्ह्यातील प्रकाशित झालेली वर्तमानपत्रे व नियतकालिके

जिल्हा- सिंधुदुर्ग संदर्भ वर्ष -2016-17

अ.क्र.	तालुका	दैनिक वर्तमान पत्रे आणि नियतकालिके					
		दैनिक	साप्ताहिक	पाक्षिक	मासिक	त्रैमासिक	वार्षिक
(1)	(2)	(3)	(4)	(5)	(6)	(7)	(8)
1	देवगड	0	2	0	0	0	0
2	वैभववाडी	0	0	0	0	0	0
3	कणकवली	2	1	0	0	0	0
4	मालवण	0	2	0	0	0	0
5	वेंगुर्ला	0	1	0	0	0	0
6	कुडाळ	1	1	0	0	0	0
7	सावंतवाडी	4	5	0	0	0	0
8	दोडामार्ग	0	0	0	0	0	0
एकूण जिल्हा		7	12	0	0	0	0

आधार :- 1) जिल्हा माहिती अधिकारी सिंधुदुर्ग

तक्ता क्रमांक 10.4

चित्रपट गृहे, व्ही.डी.ओ. केंद्र आणि केबलधारक यांची आकडेवारी

जिल्हा- सिंधुदुर्ग

संदर्भ वर्ष -2016-17

अ.क्र.	तालुका	कायम स्वरुपी चित्रपटगृहे		फिरती चित्रपटगृहे		व्हीडीओ केंद्रे		केबल धारक		वसूल केलेला करमणूक कर (₹हजारात)
		संख्या	प्रत्येक खेळा साठी असलेली आसन क्षमता	संख्या	प्रत्येक खेळा साठी असलेली आसन क्षमता	संख्या	प्रत्येक खेळा साठी असलेली आसन क्षमता	केबल चालक संख्या	केबल ग्राहक संख्या	
(1)	(2)	(3)	(4)	(5)	(6)	(7)	(8)	(9)	(10)	(11)
1	देवगड	0	0	0	0	0	0	30	7248	1291
2	वैभववाडी	0	0	0	0	0	0	9	1152	202
3	कणकवली	1	366	0	0	0	0	22	6922	2055
4	मालवण	0	0	0	0	0	0	15	4752	863
5	वेंगुर्ला	0	0	0	0	0	0	4	1707	309
6	कुडाळ	0	0	0	0	0	0	24	4996	848
7	सावंतवाडी	0	0	0	0	0	0	10	2020	444
8	दोडामार्ग	0	0	0	0	0	0	3	900	154
एकूण जिल्हा		1	366	0	0	0	0	117	29697	6166

आधार- जिल्हाधिकारी कार्यालय (करमणूक शाखा), सिंधुदुर्ग

तक्ता 10.5
लोकसभा व विधानसभा निवडणूकीबाबतची आकडेवारी

जिल्हा - सिंधुदुर्ग

संदर्भ वर्ष -2016-17

अ.क्र.	मतदारसंघाचे नाव	एकूण मतदारांची संख्या	मतदान केलेल्या मतदारांची संख्या			मतदानाची टक्केवारी			
			पुरुष	स्त्रिया	एकूण				
(1)	(2)	(3)	(4)	(5)	(6)	(7)			
लोकसभा निवडणूक :2014									
1	46-रत्नागिरी सिंधुदुर्ग	1363957	444269	451748	896017 + 239 (ट.म)	65.71			
लोकसभा एकूण		1363957	444269	451748	896256	65.71			
विधानसभा निवडणूक 2014									
1	268-कणकवली	223910	78094	77447	155541 +418 (ट.म) =155959	69.65			
2	269-कुडाळ	204805	71996	68463	140459 +607 (ट.म) =141066	68.88			
3	270-सावंतवाडी	219038	75521	69827	145348+526 (ट.म) =145874	66.60			
विधानसभा एकूण		647753	225611	215733	442899	68.37			
पक्षनिहाय मिळालेली मते (संख्या)									
अ.क्र.	मतदारसंघाचे नाव	काँग्रेस आय	आम आदमी पार्टी	समाजवादी पार्टी	शिवसेना	आखिल भारतीय हिंदू महासभा	बहुजन समाज पार्टी	अपक्ष	इतर पक्ष
(1)	(2)	(8)	(9)	(10)	(11)	(12)	(13)	(14)	(15)
लोकसभा निवडणूक : २०१४									
1	46-रत्नागिरी सिंधुदुर्ग	342999+ 38 (ट.म)	12693 + 7 (ट.म)	2904+ 0(ट.म)	492900 + 188 (ट.म)	1395+ 0 (ट.म)	13084+ 4 (ट.म)	15658+ 1 (ट.म)	14384+ 1(ट.म)
लोकसभा एकूण		343037	12700	2904	493088	1395	13088	15659	14385
विधानसभा निवडणूक : २०१४									
अ.क्र.	मतदारसंघाचे नाव	काँग्रेस आय	राष्ट्रवादी काँग्रेस पार्टी	भा .ज .प .	शिवसेना	म. न.से.	बहुजन समाज पार्टी	अपक्ष	इतर पक्ष
(1)	(2)	(8)	(9)	(10)	(11)	(12)	(13)	(14)	(15)
1	268-कणकवली	74519+ 196 (ट.म)	8192+ 4 (ट.म)	48564+ 172 (ट.म)	12842+ 21 (ट.म)	-	827 + 0 (ट.म)	7897+ 18 (ट.म)	2700+ 7 (ट.म)
2	269-कुडाळ	60008+ 198 (ट.म)	2687+ 5 (ट.म)	4798+ 21 (ट.म)	70211+ 371 (ट.म)	-	1066+ 5(ट.म)	746+ 1 (ट.म)	943+ 6 (ट.म)
3	270-सावंतवाडी	25334+ 42 (ट.म)	8985+ 44 (ट.म)	29664+ 46 (ट.म)	70532+ 370 (ट.म)	6113+ 16 (ट.म)	788+ 2(ट.म)	1539+ 2(ट.म)	2393+ 4(ट.म)
विधानसभा एकूण		160297	19917	83265	154347	6129	2688	10203	6053
आधार - १ .जिल्हा निवडणूक अधिकारी, जिल्हाधिकारी कार्यालय, सिंधुदुर्ग. २. जिल्हा निवडणूक अधिकारी, जिल्हाधिकारी कार्यालय, रत्नागिरी									

तक्ता क्रमांक 10.6

जिल्ह्यात गोळा करण्यात आलेला कर महसूल

जिल्हा- सिंधुदुर्ग

(₹ लाखात)

अ.क्र.	बाब	2014-15	2015-16	2016-17
(1)	(2)	(3)	(4)	(5)
1	मूल्यवर्धित कर (व्हॅट)	83	14	28
2	मुद्रांक व नोंदणी शुल्क	1282	259	150
3	राज्य उत्पादन शुल्क	252	282	31
4	विजेवरील शुल्क	1	1	2
5	करमणूक कर, विक्रेय वस्तू व सेवा यांवरील इतर कर व शुल्क	208	186	136
6	वाहनांवरील कर	2175	1903	2064
7	माल व उतारुंवरील कर	60	57	92
8	जमीन महसूल	978	278	15
9	इतर महसूल	7460	5599	2717
	एकूण महसूल	12499	8579	5235

सद्यस्थित ग्रास प्रणालीद्वारे महसूल जमा होत असलेने कोषागारात जमा होणार्या रकमा ह्या मागील वर्षाच्या तुलनेने कमी दिसून येतात.

आधार : जिल्हा कोषागार कार्यालय, सिंधुदुर्ग

तक्ता क्रमांक 10.7

जिल्ह्यात गोळा करण्यात आलेला मूल्यवर्धित कर महसूल (व्हॅट)

जिल्हा- सिंधुदुर्ग

अ.क्र.	बाब	2015- 16		2016- 17	
		व्यापारी संख्या	करभरणा केलेली प्रत्यक्ष रक्कम (₹ लाखात)	व्यापारी संख्या	करभरणा केलेली प्रत्यक्ष रक्कम
(1)	(2)	(5)	(6)	(5)	(6)
1	गट (अ) रु. १ कोटी पेक्षा जास्त कर भरणारे व्यापारी	4	7438	5	7054.71
2	गट (ब) रु. १ कोटी पेक्षा कमी परंतु रु. १० लाखापेक्षा जास्त कर भरणारे व्यापारी	37	767	32	1141.2621
3	गट (क) रु. १० लाखापेक्षा कमी कर भरणारे व्यापारी	4596	1859	4631	2255.3679
4	गट (ड) नोंदणी केलेले तथापि कर न भरणारे व्यापारी	259	0	260	0
	एकूण	4896	10064	4928	10451.34

आधार - 1) जिल्हा विक्रीकर कार्यालय, सिंधुदुर्ग

तक्ता क्रमांक 10.8
कोषागारात सादर झालेल्या देयकांचे तपशिल

जिल्हा- सिंधुदुर्ग

संदर्भ वर्ष :2016-17

अ.क्र.	तालुका	एकूण कार्यालयांची संख्या	कोषागारात सादर झालेल्या देयकांची एकूण संख्या	पारित झालेल्या देयकांची संख्या	वर्षभरात खर्ची पडलेली एकूण रक्कम (₹ हजार)	प्राप्त झालेली एकूण चलने	एकूण जमा रक्कम (₹ हजार)
(1)	(2)	(3)	(4)	(5)	(6)	(7)	(8)
1	जिल्हा कोषागार कार्यालय सिंधुदुर्ग	86	16208	13991	12039609	5923	467000
2	उपकोषागार देवगड	14	1283	1216	152178	4851	27382
3	उपकोषागारकुडाळ	16	1560	1531	219053	4479	50351
4	उपकोषागार कणकवली	24	2537	2536	989985	4923	64318
5	उपकोषागार वेंगुर्ला	16	1651	1496	154844	2875	26826
6	उपकोषागार वैभववाडी	9	840	793	78652	1346	13112
7	उपकोषागार मालवण	20	1794	1665	275767	4094	58888
8	उपकोषागार सावंतवाडी	28	3541	3067	1381950	5787	251390
9	उपकोषागार दोडामार्ग	12	1420	1157	83018	1334	17426
	जिल्हा एकूण	225	30834	27452	15375056	35612	976693

आधार :- जिल्हा कोषागार कार्यालय, सिंधुदुर्ग

तक्ता क्रमांक 10.9
माहिती व तंत्रज्ञान संबंधी तपशिल

जिल्हा :- सिंधुदुर्ग

संदर्भ वर्ष :2016-17

अ.क्र.	तालुका	एकूण कार्यालयांची संख्या	लॅनशी जोडलेल्या कार्यालयांची संख्या	इंटरनेट सेवा उपलब्ध असलेल्या कार्यालयांची संख्या	भूमी अभिलेखाचे संगणिकीकरण झाले आहे काय?	सेतु अंतर्गत पुरविण्यात येणाऱ्या सेवांची संख्या
1	2	3	4	5	6	7
1	देवगड	41	1	7	होय	42
2	वैभववाडी	25	1	4	होय	42
3	कणकवली	45	2	8	होय	42
4	मालवण	49	1	8	होय	42
5	वेंगुर्ला	32	1	5	होय	42
6	कुडाळ	45	2	8	होय	42
7	सावंतवाडी	41	2	7	होय	42
8	दोडामार्ग	17	1	3	होय	42
	जिल्हाधिकारी कार्यालय, सिंधुदुर्ग	19	19	19	-	0
	एकूण	314	30	69		336

आधार :- १. एन.आय.सी विभाग जिल्हाधिकारी कार्यालय, सिंधुदुर्ग. २. जिल्हा भूमि अभिलेख कार्यालय, सिंधुदुर्ग.

तक्ता क्रमांक 10.10

जिल्ह्यातील पर्यटन स्थळांच्या विकासाबाबत सद्यस्थिती

जिल्हा - सिंधुदुर्ग

संदर्भ वर्ष - 2016-17

अ. क्र.	तालुका	पर्यटन स्थळांची वर्गवारी	पर्यटन स्थळांची संख्या	पर्यटन स्थळांच्या ठिकाणी मंजूर विकास कामे			पर्यटन स्थळांच्या ठिकाणी विकासकामावर झालेला खर्च रुपये लाखात
				चालु वर्षाच्या सुरवातीची अपूर्ण कामे	नविन मंजूर कामे	एकूण कामे	
(1)	(2)	(3)	(4)	(5)	(6)	(7)	(8)
1	देवगड	-	20	13	7	20	64.57
2	वैभववाडी	-	0	0	0	0	0.00
3	कणकवली	-	1	1	0	1	0.00
4	मालवण	-	4	3	1	4	10.60
5	वेंगुर्ला	-	19	5	14	19	125.48
6	कुडाळ	-	7	4	3	7	70.70
7	सावंतवाडी	-	8	4	1	5	110.93
8	दोडामार्ग	-	0	0	0	0	0.00
एकूण जिल्हा			59	30	26	56	382.28

टोप -दि. 26 ऑगस्ट 1997 च्या शासन निर्णयानुसार सिंधुदुर्ग जिल्हा संपूर्ण पर्यटन जिल्हा म्हणून घोषित करण्यात आला आहे त्यामुळे पर्यटन स्थळांची जिल्हा वार्षिक योजनेत अ ब क अशी स्वतंत्र वर्गवारी नाही.

आधार - 1. महाराष्ट्र पर्यटन विकास महामंडळ, सिंधुदुर्ग 2.जिल्हा नियोजन अधिकारी, सिंधुदुर्ग

तक्ता 10.11

जिल्ह्यातील पर्यटन स्थळांच्या ठिकाणी असलेल्या सुविधा

जिल्हा: सिंधुदुर्ग									संदर्भ वर्ष -2016-17		
अ. क्र.	पर्यटन स्थळांची वर्गवारी	पर्यटन स्थळांची संख्या	त्यापैकी सांस्कृतिक वारसा असलेल्या पर्यटन स्थळांची संख्या	पर्यटन स्थळांचे येथे राहण्याची सुविधा असलेली				ट्रॅव्हल एजंटची संख्या	त्यांच्याद्वारे पुरविण्यात येण-या वाहनांची संख्या	पर्यटन स्थळाचा विकास करण्यासाठी झालेला खर्च (रु. लाखात)	पर्यटन स्थळाचा विकास कामे करताना निर्माण झालेला रोजगार
				महाराष्ट्र पर्यटन विकास महामंडळ	त्यामधील रुमची संख्या	खाजगी हॉटेल्सची संख्या	त्यामधील रुमची संख्या				
(1)	(2)	(3)	(4)	(5)	(6)	(7)	(8)	(9)	(10)	(11)	(12)
1	देवगड	20	4	2	46	22	110	उ.ना	उ.ना	64.57	उ.ना
2	वैभववाडी	0	1	0	0	2	10			0.00	
3	कणकवली	1	2	1	6	15	80			0.00	
4	मालवण	4	6	3	47	99	500			10.60	
5	वेंगुर्ला	19	3	1	4	32	160			125.48	
6	कुडाळ	7	7	0	0	19	85			70.70	
7	सावंतवाडी	8	2	4	89	22	110			110.93	
8	दोडामार्ग	0	0	0	0	3	15			0.00	
एकूण जिल्हा		59	25	11	192	214	1070		123*	382.28	

टीप : स्तंभ क्र.9,10, व 12 ची माहिती संवधित कार्यालयाकडून उपलब्ध होऊ शकली नाही. * पर्यटन वाहनांची एकूण संख्या उप प्रादेशिक परिवहन कार्यालयाकडून उपलब्ध झाली.

आधार -1) महाराष्ट्र पर्यटन विकास महामंडळ, सिंधुदुर्ग 2) जिल्हा नियोजन अधिकारी, सिंधुदुर्ग . 3) उप प्रादेशिक परिवहन कार्यालय , सिंधुदुर्ग

तक्ता क्रमांक 11.1
लोकसंख्या विषयक निवडक आकडेवारी (नागरी क्षेत्र)

जिल्हा : सिंधुदुर्ग

संदर्भ वर्ष : 2011

अ.क्र.	तालुका	क्षेत्र चौ.कि.मी.	गावांची संख्या	शहरांची संख्या	लोकसंख्या			कुटूंबांची संख्या	लोकसंख्येची घनता	स्त्री-पुरुष प्रमाण	प्रक्षेपित लोकसंख्या (1 ऑक्टोबर 2016)
					एकूण	पुरुष	स्त्रिया				
(1)	(2)	(3)	(4)	(5)	(6)	(7)	(8)	(9)	(10)	(11)	(12)
1	देवगड	0.00	98	0	0	0	0	0	0	0	0
2	वैभववाडी	0.00	59	0	0	0	0	0	0	0	0
3	कणकवली	14.39	105	2	24409	12406	12003	6066	1696	968	26978
4	मालवण	6.27	135	1	18648	9663	8985	4620	2974	930	20611
5	वेंगुर्ला	12.98	83	1	12392	6196	6196	3147	955	1000	13696
6	कुडाळ	4.50	124	1	16015	8071	7944	4001	3559	984	17701
7	सावंतवाडी	26.15	82	3	35542	17728	17814	8804	1359	1005	39283
8	दोडामार्ग	0.00	62	0	0	0	0	0	0	0	0
*एकूण जिल्हा		64.29	748	8	107006	54064	52942	26638	1664	979	118269

टीप: माहितीचे स्रोत वेगळे असल्याने तालुक्याच्या क्षेत्राची बेरीज जिल्हाच्या भौगोलिक क्षेत्राशी जुळणार नाही.

आधार - जनगणना 2011

तक्ता क्रमांक 11.2
लोकसंख्या विषयक निवडक आकडेवारी (ग्रामीण क्षेत्र)

जिल्हा : सिंधुदुर्ग

संदर्भ वर्ष : 2011

अ. क्र.	बाब/ तालुका	क्षेत्र चौ.कि.मी.	गावांची संख्या	शहरांची संख्या	लोकसंख्या			कुटूंबांची संख्या	लोकसंख्येची घनता	स्त्री-पुरुष प्रमाण	प्रक्षेपित लोकसंख्या (1 ऑक्टोबर 2016)
					एकूण	पुरुष	स्त्रिया				
(1)	(2)	(3)	(4)	(5)	(6)	(7)	(8)	(9)	(10)	(11)	(12)
1	देवगड	808.15	98	0	120909	58938	61971	27800	150	1051	125489
2	वैभववाडी	432.72	59	0	43845	20563	23282	11545	101	1132	45506
3	कणकवली	769.61	105	2	110886	53835	57051	27864	144	1060	115087
4	मालवण	633.15	135	1	93159	45347	47812	24304	147	1054	96688
5	वेंगुर्ला	289.05	83	1	73409	36039	37370	18372	254	1037	76190
6	कुडाळ	840.19	124	1	139609	69088	70521	34127	166	1021	144898
7	सावंतवाडी	869.74	82	3	111924	55216	56708	27154	129	1027	116164
8	दोडामार्ग	500.10	62	0	48904	24242	24662	12035	98	1017	50757
*एकूण जिल्हा		5142.71	748	8	742645	363268	379377	183201	144	1044	770779

टीप: *माहितीचे स्रोत वेगळे असल्याने तालुक्याच्या क्षेत्राची बेरीज जिल्हाच्या भौगोलिक क्षेत्राशी जुळणार नाही.

आधार - जनगणना 2011

तक्ता क्रमांक 11.3
जिल्ह्यातील मागासवर्गीयांची लोकसंख्या

जिल्हा : सिंधुदुर्ग

संदर्भ वर्ष : 2011

अ.क्र.	तालुका	मागासवर्गीय लोकसंख्या						मागासवर्गीय लोकसंख्येचे एकूण लोकसंख्येतील प्रमाण	
		अनुसूचित जाती			अनुसूचित जमाती			अ.जा.	अ.ज.
		एकूण	पुरुष	स्त्रिया	एकूण	पुरुष	स्त्रिया		
(1)	(2)	(3)	(4)	(5)	(6)	(7)	(8)	(9)	(10)
१	देवगड	7081	3286	3795	1001	492	509	5.86	0.83
२	वैभववाडी	3712	1737	1975	207	103	104	8.47	0.47
३	कणकवली	11930	5823	6107	1231	630	601	8.82	0.91
४	मालवण	7015	3425	3590	785	395	390	6.27	0.70
५	वेंगुर्ला	4010	1936	2074	505	254	251	4.67	0.59
६	कुडाळ	10398	5020	5378	1879	985	894	6.68	1.21
७	सावंतवाडी	8350	4110	4240	1061	561	500	5.66	0.72
८	दोडामार्ग	3090	1493	1597	307	155	152	6.32	0.63
एकूण जिल्हा		55586	26830	28756	6976	3575	3401	6.54	0.82

आधार - जनगणना 2011

तक्ता क्रमांक 11.4
लोकसंख्या आणि वृद्धिदर

जिल्हा : सिंधुदुर्ग

संदर्भ वर्ष : 2011

जनगणना वर्ष	ग्रामीण/नागरी	लोकसंख्या				
		एकूण	पुरुष	स्त्रिया	अनुसूचित जाती	अनुसूचित जमाती
(1)	(2)	(3)	(4)	(5)	(6)	(7)
1961	एकूण	724817	330393	394424	उ.ना	उ.ना
	ग्रामीण	669463	302393	367070	उ.ना	उ.ना
	नागरी	55354	28000	27354	उ.ना	उ.ना
1971	एकूण	757917	342482	415435	उ.ना	उ.ना
	ग्रामीण	705705	317171	388534	उ.ना	उ.ना
	नागरी	52212	25311	26901	उ.ना	उ.ना
1981	एकूण	780891	354128	426763	31263	6727
	ग्रामीण	730350	329443	400907	29743	6640
	नागरी	50541	24685	25856	1520	87
1991	एकूण	832152	389384	442768	42435	3893
	ग्रामीण	769002	357773	411229	39333	3656
	नागरी	63150	31611	31539	3102	237
2001	एकूण	868825	417890	450935	38536	4952
	ग्रामीण	786506	376272	410234	35199	4596
	नागरी	82319	41618	40701	3337	356
2011	एकूण	849651	417332	432319	55586	6976
	ग्रामीण	742645	363268	379377	48709	6019
	नागरी	107006	54064	52942	6877	957

जनगणना वर्ष	ग्रामीण/नागरी	दशवार्षिक वृद्धीदर			वार्षिक चक्रवाढ वृद्धीदर		
		सर्वसाधारण	अनुसूचित जाती	अनुसूचित जमाती	सर्वसाधारण	अनुसूचित जाती	अनुसूचित जमाती
(1)	(2)	(8)	(9)	(10)	(11)	(12)	(13)
1961	एकूण	7.17	उ.ना	उ.ना	0.69	उ.ना	उ.ना
	ग्रामीण	9.10	उ.ना	उ.ना	0.87	उ.ना	उ.ना
	नागरी	-11.74	उ.ना	उ.ना	-1.25	उ.ना	उ.ना
1971	एकूण	4.57	उ.ना	उ.ना	0.00	18.22	20.16
	ग्रामीण	5.41	उ.ना	उ.ना	0.01	17.46	19.49
	नागरी	-5.68	उ.ना	उ.ना	-0.01	-7.83	-7.22
1981	एकूण	3.03	3.40	2.73	0.00	18.56	20.42
	ग्रामीण	3.49	3.87	3.18	0.00	17.84	19.80
	नागरी	-3.20	-2.47	-3.88	0.00	-8.08	-7.61
1991	एकूण	6.56	35.74	-42.13	0.01	0.03	-0.05
	ग्रामीण	5.29	32.24	-44.94	0.01	0.03	-0.06
	नागरी	24.95	104.08	172.41	0.02	0.07	0.11
2001	एकूण	4.41	-9.19	27.20	0.00	-0.01	0.02
	ग्रामीण	2.28	-10.51	25.71	0.00	-0.01	0.02
	नागरी	30.35	7.58	50.21	0.03	0.01	0.04
2011	एकूण	-2.21	44.24	40.87	0.00	0.04	0.03
	ग्रामीण	-5.58	38.38	30.96	-0.01	0.03	0.03
	नागरी	29.99	106.08	168.82	0.03	0.07	0.10

आधार - भारताची जनगणना 2011

तक्ता क्रमांक 11.5
शहरांची वर्गवारी आणि त्यांची लोकसंख्या

जिल्हा : सिंधुदुर्ग

संदर्भ वर्ष : 2011

अ.क्र.	शहराचे नांव	शहराचे वर्गीकरण	लोकसंख्या			लोकसंख्या वाढीचा दशवार्षिक वृद्धीदर
			एकूण	पुरुष	स्त्रिया	
(1)	(2)	(3)	(4)	(5)	(6)	(7)
1	मालवण	क वर्ग न.पा.	18648	9663	8985	-0.17
2	वेंगुर्ला	क वर्ग न.पा.	12392	6196	6196	-0.64
3	सावंतवाडी	क वर्ग न.पा.	23851	11903	11948	3.98
4	कणकवली	नगर पंचायत.	16398	8388	8010	10.81
5	कुडाळ	गणना शहर	16015	8071	7944	14.82
6	कलमठ	गणना शहर	8011	4018	3993	18.80
7	माजगाव	गणना शहर	5080	2483	2597	4.29
8	बांदा	गणना शहर	6611	3342	3269	0.27
एकूण नागरी			107006	54064	52942	6.29

आधार - भारताची जनगणना 2011

तक्ता क्रमांक 11.6
मुख्य व सीमांतिक काम करणा-यांचे उद्योग गटनिहाय वर्गीकरण

जिल्हा -सिंधुदुर्ग

संदर्भ वर्ष - 2011

अ.क्र.	बाब/ तालुका	मुख्य काम करणारे					सिमांतिक काम करणारे	
		शेतकरी	शेतमजूर	वस्तूनिर्माण, सेवा दुरुस्त्या व घरगुती उद्योग	इतर काम करणारे	एकूण	शेतकरी	शेतमजूर
(1)	(2)	(3)	(4)	(5)	(6)	(7)	(8)	(9)
1	देवगड	17807	9080	619	9996	37502	4355	5851
2	वैभववाडी	5398	1323	195	2316	9232	3665	3023
3	कणकवली	14109	3298	753	17238	35398	9874	5907
4	मालवण	9217	3851	845	16251	30164	5088	5654
5	वेगुर्ला	5645	4011	639	12505	22800	2526	5050
6	कुडाळ	15701	5930	1083	17733	40447	9811	8700
7	सावंतवाडी	12094	6647	1177	19695	39613	4828	7199
8	दोडामार्ग	2995	2403	302	5682	11382	1699	3889
एकूण जिल्हा		82966	36543	5613	101416	226538	41846	45273

अ.क्र.	बाब/ तालुका	सिमांतिक काम करणारे			काम करणा-यांचे वर्गीकरण			
		वस्तूनिर्माण, सेवा दुरुस्त्या व घरगुती उद्योग	इतर काम करणारे	एकूण	मुख्य व सिमांतिक काम करणारे एकूण	काम करणा-यांची एकूण लोकसंख्येशी टक्केवारी	एकूण काम न करणारे	काम न करणा- यांची एकूण लोकसंख्येशी टक्केवारी
(1)	(2)	(10)	(11)	(12)	(13)	(14)	(15)	(16)
1	देवगड	311	2553	13070	50572	5.95	70337	8.28
2	वैभववाडी	492	1147	8327	17559	2.07	26286	3.09
3	कणकवली	537	3734	20052	55450	6.53	79845	9.40
4	मालवण	453	5046	16241	46405	5.46	65402	7.70
5	वेगुर्ला	257	3111	10944	33744	3.97	52057	6.13
6	कुडाळ	947	5592	25050	65497	7.71	90127	10.61
7	सावंतवाडी	727	6075	18829	58442	6.88	89024	10.48
8	दोडामार्ग	342	2197	8127	19509	2.30	29395	3.46
एकूण जिल्हा		4066	29455	120640	347178	40.86	502473	59.14

आधार - भारताची जनगणना 2011

तक्ता क्रमांक 11.7
धर्म व वयोगटानुसार लोकसंख्या

जिल्हा - सिंधुदुर्ग

संदर्भ वर्ष : 2011

अ.क्र.	बाब	ग्रामीण		नागरी		एकूण	
		पुरुष	स्त्री	पुरुष	स्त्री	पुरुष	स्त्री
(1)	(2)	(3)	(4)	(5)	(6)	(7)	(8)
धर्मानुसार							
1	बौद्ध	10475	11840	1210	1237	11685	13077
2	ख्रिश्चन	5411	5937	1985	2138	7396	8075
3	हिंदू	337391	351709	46234	45050	383625	396759
4	जैन	430	398	116	102	546	500
5	मुस्लिम	8822	8885	4313	4244	13135	13129
6	शीख	82	75	44	18	126	93
7	इतर	20	14	16	3	36	17
	सर्व धर्म (एकूण)	362631	378858	53918	52792	416549	431650
वयोगटानुसार (वर्षे)							
संदर्भ वर्ष :2011							
1	0-6	61715		9478		71193	
2	7-14	97503		13439		110942	
2	15-19	66266		8913		75179	
3	20-24	55802		8966		64768	
4	25-29	51246		8696		59942	
5	30-34	50973		8717		59690	
6	35-39	54720		9045		63765	
7	40-49	102610		16231		118841	
8	50-59	75379		10982		86361	
9	60 वर्षावरील	124310		12292		136602	
10	वय अनिर्देशित	2121		247		2368	
	सर्व वयोगट	742645		107006		849651	

आधार - भारताची जनगणना, 2011

तक्ता क्रमांक 11.8

वहिति धारणेचा प्रकार आणि क्षेत्रफळ गटानुसार वर्गीकरण

जिल्हा- सिंधुदुर्ग

संदर्भ वर्ष - 2010-11

अ.क्र	बाब	क्षेत्रफळ गट हेक्टर (आकार वर्ग)								
		0.0 ते 0.5	0.5 ते 1.0	1.0 ते 2.0	2.0 ते 5.0	5.0 ते 10.0	10.0 ते 20.0	20.0 व अधिक	एकूण	
(1)	(2)	(3)	(4)	(5)	(6)	(7)	(8)	(9)	(10)	
1	वैयक्तिक धारण	संख्या	172131	37172	30161	23915	7192	2181	667	273419
		क्षेत्रफळ	26243	26490	42495	73375	49000	28939	26625	273166
2	संयुक्त धारण	संख्या	2554	364	259	178	55	19	8	3437
		क्षेत्रफळ	355	258	359	528	359	261	218	2339
3	संस्था धारण	संख्या	1023	211	166	145	72	42	37	1696
		क्षेत्रफळ	164	150	231	450	467	575	1539	3576
4	एकूण धारण	संख्या	175708	37747	30586	24238	7319	2242	712	278552
		क्षेत्रफळ	26762	26898	43085	74353	49826	29775	28382	279080
5	पूर्णपणे ओलिताखालील धारण	संख्या	288	61	49	38	7	9	0	452
		क्षेत्रफळ	47	39	58	103	55	106	0	408
6	पूर्णपणे जिराईत धारण	संख्या	155987	35886	28933	23034	6960	2165	684	253649
		क्षेत्रफळ	19533	17851	25272	38966	22992	14345	12472	151431
7	अंशतः ओलिताखालील धारण	संख्या	31	27	47	40	35	0	9	189
		क्षेत्रफळ	8	17	50	61	149	0	69	354
		ओलिताखालील	5	11	25	19	50	0	31	141
8	एकूण पिकाखालील क्षेत्र	ओलिताखालील	52	50	83	122	105	106	31	549
		जिराईत	25173	23300	32717	49542	29173	18362	16939	195206
		एकूण	25225	23350	32800	49664	29278	18468	16970	195755

आधार - कृषि गणना.2011

तक्ता क्रमांक 11.9 (अ)

जिल्ह्यातील एकूण पशुधन (विदेशी व संकरित गाई व बैल)

जिल्हा - सिंधुदुर्ग

संदर्भ वर्ष - 2012

अ.क्र	तालुका	विदेशी /संकरित गाई व बैल				एकूण (स्तंभ क्र. ३ ते ६)
		अडीच वर्षांखालील गाई	अडीच वर्षांवरील गाई	दीड वर्षांखालील बैल	दीड वर्षांवरील बैल	
(1)	(2)	(3)	(4)	(5)	(6)	(7)
1	देवगड	391	586	179	149	1305
2	वैभववाडी	187	251	90	90	618
3	कणकवली	645	972	395	482	2494
4	मालवण	473	637	229	257	1596
5	वेगुर्ला	520	602	186	146	1454
6	कुडाळ	815	1291	365	384	2855
7	सावंतवाडी	454	712	132	119	1417
8	दोडामार्ग	350	803	90	105	1348
एकूण		3835	5854	1666	1732	13087

आधार - पशुगणना 2012

तक्ता क्रमांक 11.9 (ब)

जिल्ह्यातील एकूण पशुधन (देशी व संकरित गाई व बैल)

जिल्हा - सिंधुदुर्ग

संदर्भ वर्ष - 2012

अ.क्र	तालुका	देशी गाई व बैल					एकूण (स्तंभ क्र. 3 ते 6)	एकूण विदेशी संकरित व देशी गाई व बैल
		तीन वर्षांखालील गाई	तीन वर्षांवरील गाई	दोन वर्षांखालील बैल	दोन वर्षांवरील बैल	एकूण		
(1)	(2)	(3)	(4)	(5)	(6)	(7)	(8)	
1	देवगड	3106	5478	2398	15530	26512	27817	
2	वैभववाडी	1295	2112	962	7748	12117	12735	
3	कणकवली	3110	5742	2468	16078	27398	29892	
4	मालवण	2680	4342	1178	8447	16647	18243	
5	वेगुर्ला	1752	2630	744	5152	10278	11732	
6	कुडाळ	3103	5127	1863	11968	22061	24916	
7	सावंतवाडी	2199	3612	1156	7282	14249	15666	
8	दोडामार्ग	1115	1521	683	1742	5061	6409	
एकूण		18360	30564	11452	73947	134323	147410	

आधार - पशुगणना 2012

तक्ता क्रमांक 11.9 (क)
जिल्ह्यातील एकूण पशुधन (म्हशी व रेडे)

जिल्हा - सिंधुदुर्ग

संदर्भ वर्ष - 2012

अ. क्र.	तालुका	म्हशी व रेडे				एकूण
		तीन वर्षांपर्यंतच्या म्हशी	तीन वर्षांवरील म्हशी	दोन वर्षांपर्यंतचे रेडे	दोन वर्षांवरील रेडे	
(1)	(2)	(3)	(4)	(5)	(6)	(7)
1	देवगड	1289	2588	601	1330	5808
2	वैभववाडी	709	1322	271	199	2501
3	कणकवली	2221	4792	1056	1180	9249
4	मालवण	1610	3048	580	1700	6938
5	वेगुर्ला	1325	2254	412	733	4724
6	कुडाळ	4706	9109	1735	4451	20001
7	सावंतवाडी	3315	6069	940	2827	13151
8	दोडामार्ग	1262	1613	393	1295	4563
एकूण		16437	30795	5988	13715	66935

आधार - पशुगणना 2012

तक्ता क्रमांक 11.9 (ड)
जिल्ह्यातील एकूण पशुधन (इतर पशू)

जिल्हा - सिंधुदुर्ग

संदर्भ वर्ष - 2012

अ.क्र.	तालुका	देशी/विदेशी संकरित गाई व बैल	म्हशी व रेडे	मेंढया	बक-या	घोडे व शिंगरे	इतर पशुधन	एकूण पशुधन	एकूण कोंबडया	एकूण कुक्कुट पक्षी
(1)	(2)	(3)	(4)	(5)	(6)	(7)	(8)	(9)	(10)	(11)
1	देवगड	27817	5808	7	2250	1	6	35889	46840	50204
2	वैभववाडी	12735	2501	0	2185	5	0	17426	45303	45845
3	कणकवली	29892	9249	4	3462	4	544	43155	106077	108372
4	मालवण	18243	6938	0	4784	0	100	30065	61105	61409
5	वेगुर्ला	11732	4724	0	1535	0	257	18248	36311	36319
6	कुडाळ	24916	20001	0	8188	2	207	53314	112919	144948
7	सावंतवाडी	15666	13151	0	4579	3	618	34017	64010	188006
8	दोडामार्ग	6409	4563	0	1142	0	0	12114	39048	134048
एकूण		147410	66935	11	28125	15	1732	244228	511613	769151

आधार - पशुगणना 2012

तक्ता क्रमांक 11.10
कृषि अवजारे

जिल्हा - सिंधुदुर्ग

संदर्भ वर्ष - 2003

अ.क्र.	तालुका	नांगरांची संख्या		बैल गाडयांची संख्या	उसाचे चरक		ओलितासाठी		ट्रॅक्टर संख्या
		लाकडी	लोखंडी		शक्तीवर चालणारे	बैल मदतीने चालणारे	तेलावर चालणारे पंप	विद्युत पंप	
(1)	(2)	(3)	(4)	(5)	(6)	(7)	(8)	(9)	(10)
1	देवगड	5089	165	307	-	-	388	120	-
2	वैभववाडी	9542	20	9	-	-	135	47	1
3	कणकवली	16929	94	495	-	1	157	494	6
4	मालवण	11016	645	325	-	2	199	781	19
5	वेंगुर्ला	3959	248	35	-	1	183	473	-
6	कुडाळ	17194	1201	339	-	109	459	878	1
7	सावंतवाडी	8864	797	142	-	-	285	463	5
8	दोडामार्ग	3723	121	24	-	-	92	164	-
	एकूण	76316	3291	1676	0	113	1898	3420	32

आधार - पशुगणना 2003

तक्ता क्रमांक 11.11
कृषी व बिगर-कृषी आस्थापना

जिल्हा - सिंधुदुर्ग

संदर्भ: सहावी आर्थिक गणना, 2013

अ.क्र.	बाब	* कृषी आस्थापना			बिगर-कृषी आस्थापना			कृषी व बिगर-कृषी एकूण आस्थापना		
		ग्रामीण	नागरी	एकूण	ग्रामीण	नागरी	एकूण	ग्रामीण	नागरी	एकूण
(1)	(2)	(3)	(4)	(5)	(6)	(7)	(8)	(9)	(10)	(11)
1	आस्थापनांची संख्या									
	1.1 विना वेतनी कामगार असलेल्या	5651	436	6087	24727	7208	31935	30378	7644	38022
	1.2 किमान एकतरी वेतनी कामगार असलेल्या	824	315	1139	8418	3637	12055	9242	3952	13194
	1.3 एकूण	6475	751	7226	33145	10845	43990	39620	11596	51216
2	मालकीच्या प्रकारानुसार उद्योग									
	2.1 सहकारी	5	0	5	162	54	216	167	54	221
	2.2 सार्वजनिक	49	4	53	3325	364	3689	3374	368	3742
	2.3 खाजगी	6421	747	7168	29658	1042	40085	36079	11174	47253
3	मालकाचा विशेष सामाजिक गट (एकूण संस्थांची टक्केवारी)									
	3.1 अनुसूचित जाती	2	3.33	2.06	3.16	2.75	3.06	2.95	2.79	2.92
	3.2 अनुसूचित जमाती	0.83	0.93	0.84	0.53	1.06	0.66	0.58	1.05	0.69
4	जागेविरहित कार्यान्वित असलेल्या अस्थापना (एकूणशी टक्केवारी)	40.05	54.73	41.57	16.39	12.65	15.47	20.25	15.38	19.15
5	सर्वसाधारणपणे काम करणार-या कामगारांची संख्या									
	5.1 एकूण कामगार	10683	1941	12624	59056	25364	84420	69739	27305	97044
	5.2 वेतनावर काम करणारे कामगार	2098	808	2906	25993	13709	39702	28091	14517	42608
	5.3 वेतनावरील कामगारांची एकूण कामगारांशी टक्केवारी	19.64	41.63	23.02	44.01	54.05	47.03	40.28	53.17	93.45
	5.4 कामगारांची प्रति आस्थापना सरासरी संख्या	1.65	2.58	1.75	1.78	2.34	1.92	1.76	2.35	1.89

टीप :- * कृषी उत्पादन, मळे, सार्वजनिक प्रशासन, संरक्षण आणि सामाजिक सुरक्षा सेवा कार्ये वगळून

आधार :- अर्थ व सांख्यिकी संचालनालय, महाराष्ट्र शासन, मुंबई

तक्ता क्रमांक: 11.12

ढोबळ कार्यस्थितीनुसार आस्थापनांची आणि नियमित काम करणाऱ्या कामगारांची संख्या


जिल्हा -सिंधुदुर्ग

संदर्भ: सहावीआर्थिक गणना,2013

अ.क्र.	उद्योग गट संकेतांक	ढोबळ कार्यस्थिती	ग्रामीण		नागरी		एकूण	
			आस्थापना	कामगार	आस्थापना	कामगार	आस्थापना	कामगार
1	2	3	4	5	6	7	8	9
1	1	कृषी	6475	10683	751	1941	7226	12624
2	5	खाणकाम व दगडकाम	119	663	15	33	134	696
3	6	वस्तुनिर्माण	6761	12371	2068	4266	8829	16637
4	7 व 8	वीज, गॅस आणि पाणी पुरवठा	155	627	46	142	201	769
5	9	बांधकाम	399	1089	203	380	602	1469
6	10	विक्री, देखभाल व दुरुस्ती	581	1139	328	879	909	2018
7	11	घाऊक व्यापार	233	585	103	271	336	856
8	12	किरकोळ व्यापार	7242	9785	3353	5841	10595	15626
9	13	वाहतूक आणि साठवण (टपाल व कुरियर कार्यासह)	4379	5687	1159	3306	5538	8993
10	14	उपाहारगृहे आणि हॉटेल्स	2089	4593	925	2759	3014	7352
11	15	माहिती व दळणवळण (संगणक प्रणाली,सल्लाव तत्संबंधित सेवासाहित)	238	423	132	414	370	837
12	16	वित्तीय व विमा कार्य	418	1432	263	1389	681	2821
13	17	स्थावर मालमत्तेसंबंधी कार्य	81	190	54	132	135	322
14	18	व्यावसायिक,वैज्ञानिक व तांत्रिक कार्य(जाहिरात,पणन,संशोधन आणि पशुचिकीत्सक कार्य यासहीत)	255	440	187	480	442	920
	19	प्रशासकीय व आधार सेवा कार्य (ट्रॅव्हल एजन्सी,रोजगारविषयक कार्य व अधिवेशन व व्यापार प्रदर्शने आयोजित)	302	503	224	463	526	966
16	20	शैक्षणिक	2788	9613	308	1773	3096	11386
17	21	मानवी आरोग्य व सामाजिककार्य (निवासी व बिगर निवासी शश्रुषा	791	2302	256	1088	1047	3390
18	22	कला,करमणूक,क्रोडा व मनोरंजन (अवैध जुगार व पैज लावणे वगळून)	315	663	76	182	391	845
19	23	इतर सेवाकार्य (इतरत्र वर्गीकृत केली नसलेली)	5999	6951	1145	1566	7144	8517
		बिगर- कृषी सेवाकार्य (एकूण)	33145	59056	10845	25364	43990	84420
		कृषी व बिगर- कृषी सेवाकार्य (एकूण)	39620	69739	11596	27305	51216	97044

टीप :- * कृषी उत्पादन, मळे,सार्वजनिक प्रशासन ,संरक्षण आणि सामाजिक सुरक्षा सेवा कार्य वगळून

आधार :- अर्थ व सांख्यिकी संचालनालय, महाराष्ट्र शासन, मुंबई



Visit us:- www.mahades.maharashtra.gov.in
E-mail:- dso.sindhudurg@hotmail.com