

# सांख्यिकीय पत्रिका

## जनपद हरिद्वार

### 2017



उत्तराखण्ड शासन

कार्यालय  
जिला अर्थ एवं संख्याधिकारी  
हरिद्वार


## प्रस्तावना

निदेशक, अर्थ एवं संख्या, उत्तराखण्ड देहरादून के निर्देशन में निर्मित जनपद की वर्तमान सांख्यिकीय पत्रिका 2017 इस श्रृंखला का उन्तीसवाँ अंक है। इसकी 75 तालिकाओं में जनपद की सामाजिक आर्थिक प्रगति को सांख्यिकीय रूप में प्रस्तुत किया गया है। आर्थिक क्रियाकलापों को रेखाचित्रों द्वारा भी दर्शाया गया है।

गत वर्ष की सांख्यिकीय पत्रिका में अनुभव की गयी कमियों को दूर करते हुए आंकड़ों को अधुनान्त करने का प्रयास किया गया है। आशा है कि इस पत्रिका में प्रकाशित की गई सूचनायें नीति निर्माताओं, सामाजिक कार्यकर्ताओं, अर्थशास्त्रियों एवं विभिन्न राजकीय विभागों के लिये उपयोगी सिद्ध होगी। सभी सूचनायें जनगणना अभिलेख और सम्बन्धित विभाग से प्राप्त सूचनाओं पर आधारित हैं। पत्रिका को त्रुटिरहित एवं अधिक उपयोगी बनाने के लिए आपके सुझावों का स्वागत है।

श्री दीपक रावत, जिलाधिकारी एवं श्रीमति स्वाति एस0 भदौरिया, मुख्य विकास अधिकारी महोदया के मार्ग-दर्शन तथा विभागीय अधिकारियों के सहयोग के बिना इस पत्रिका को यह रूप दिया जाना सम्भव नहीं था, जिसके लिये मैं उनका आभारी हूँ।

श्री नदीम अहमद, कार्टोग्राफिक असिस्टेंट द्वारा सांख्यिकीय पत्रिका 2017 के प्रकाशन के लिये किये गये प्रयासों के लिये वे प्रशंसा के पात्र हैं। अर्थ एवं संख्याधिकारी कार्यालय के अन्य कर्मचारियों का योगदान भी सराहनीय रहा है।

  
(लखमी चन्द मधुरमणि)  
अर्थ एवं संख्याधिकारी,  
हरिद्वार।

# सांख्यिकीय पत्रिका प्रकाशन समिति

अध्यक्ष एवं संयोजक

श्री लखमी चन्द मधुरमणि

अर्थ एवं संख्याधिकारी

संख्याविद एवं विश्लेषक

श्री नदीम अहमद

कार्टोग्राफिक असिस्टेंट

कम्प्यूटरीकरण / ग्राफिक्स

श्री नदीम अहमद

कार्टोग्राफिक असिस्टेंट

फोटो स्टेट

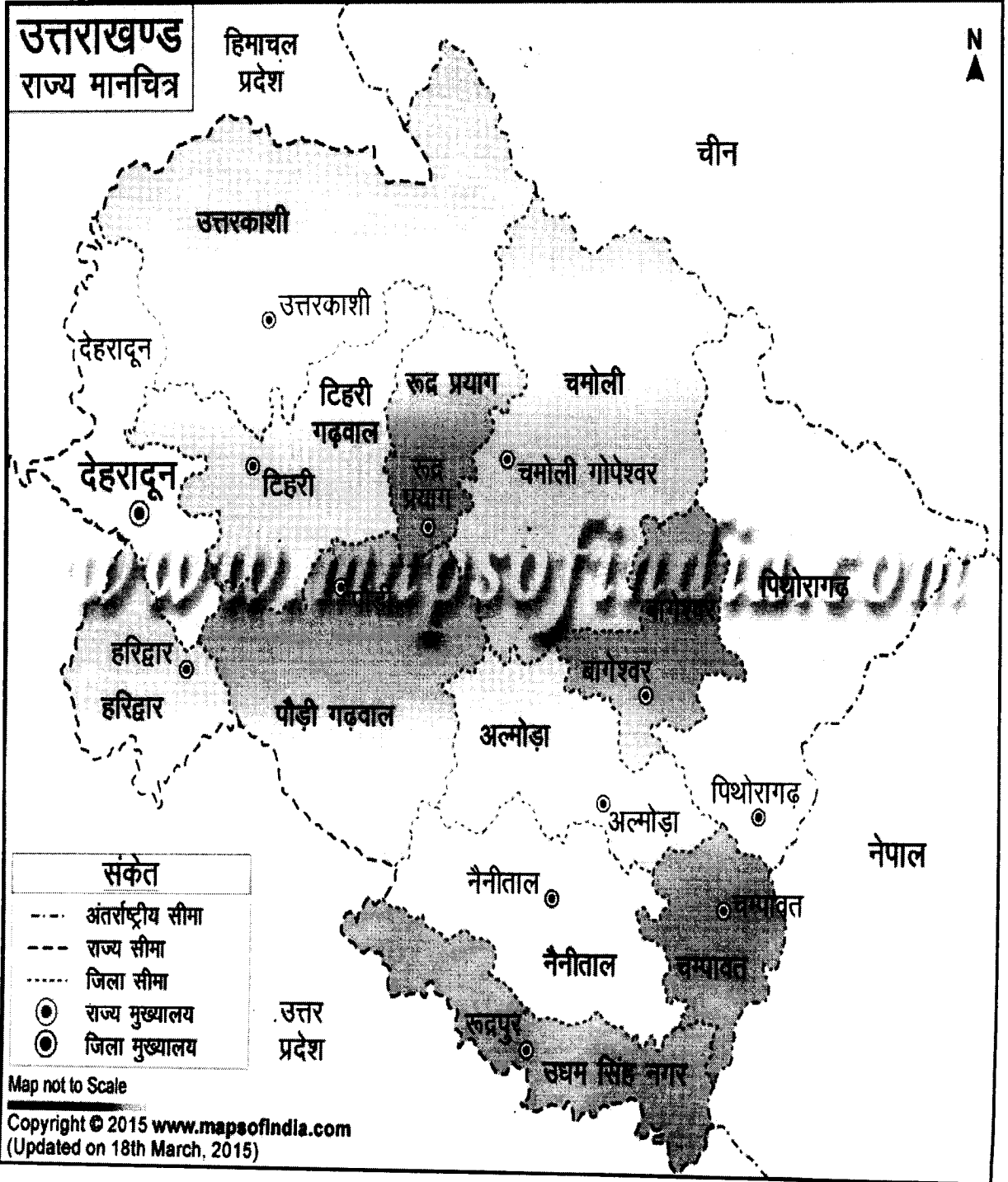
श्री छोटेलाल

अनुसेवक

उत्तराखण्ड  
राज्य मानचित्र

हिमाचल  
प्रदेश

N  
▲



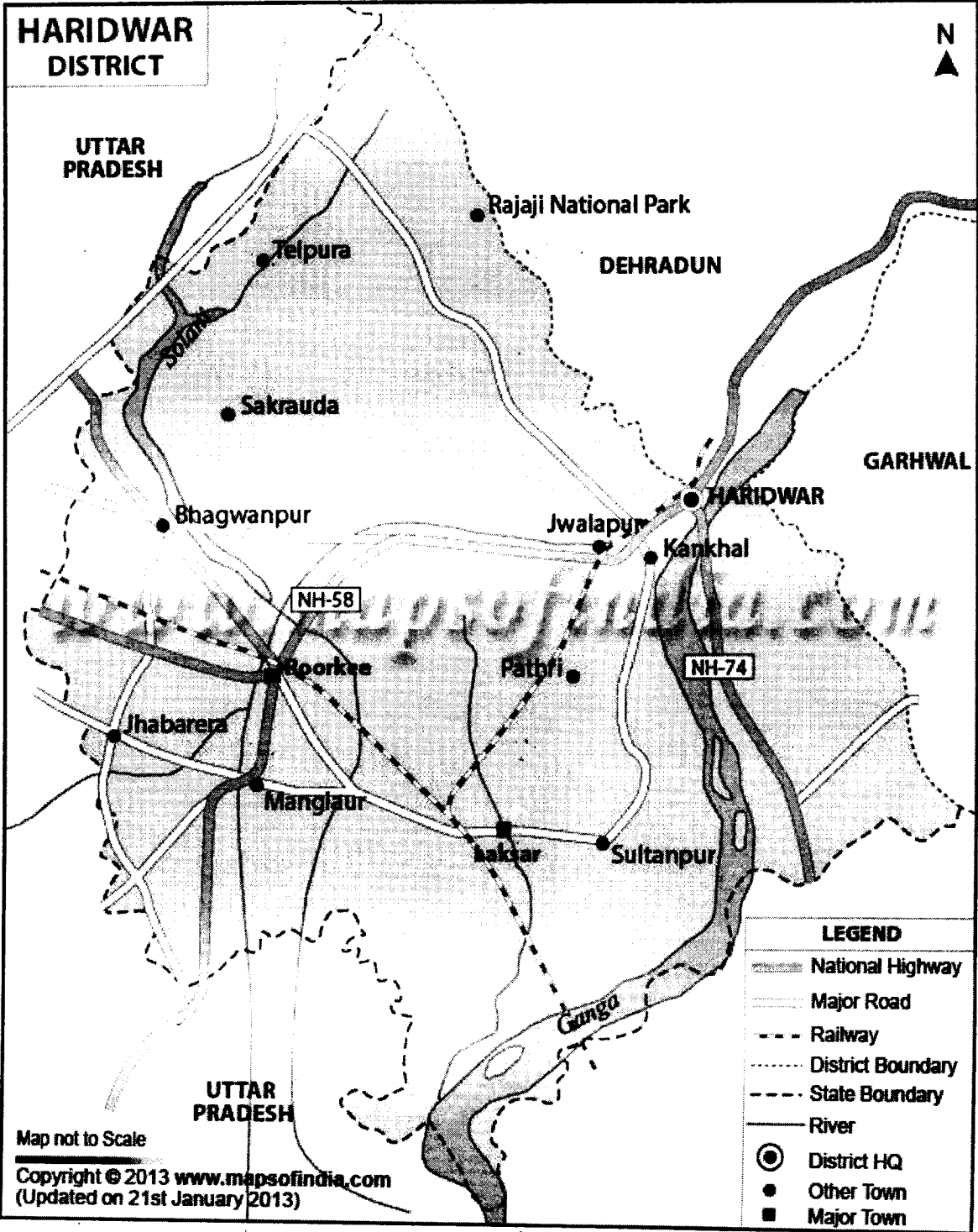
संकेत

- अंतर्राष्ट्रीय सीमा
- राज्य सीमा
- ..... जिला सीमा
- राज्य मुख्यालय
- जिला मुख्यालय

उत्तर  
प्रदेश

Map not to Scale

Copyright © 2015 www.mapsofindia.com  
(Updated on 18th March, 2015)



तालिका संख्या	तालिका का विवरण	पृष्ठ संख्या
1	2	3
1	जनपद एक दृष्टि में	1-4
2	जनपद के कुछ महत्वपूर्ण विकास मदों के संकेतांक	5-7
3	कुछ प्रमुख मदों के विकासखण्डवार संकेतांक	8-13
	<b>1-सामान्य सूचनायें</b>	
4	जनपद में विकासखण्डवार कुछ सामान्य सूचनायें	14
5	जनपद में जनगणना 2011 एवं उसके बाद ग्रामवार आधारभूत आँकड़े सर्वेक्षण के अनुसार आबाद ग्राम का विकासखण्डवार विवरण	15
	<b>2-क्षेत्रफल एवं जनसंख्या</b>	
6	जनपद की प्रति 10 वर्ष की ग्रामीण जनसंख्या में वृद्धि	15
7	जनपद में प्रत्येक विकासखण्डवार क्षेत्रफल अनुसूचित जाति एवं जनजाति की जनसंख्या तथा आवासीय मकान एवं परिवार	16
8	जनपद में विकासखण्डवार जनसंख्या का आर्थिक वर्गीकरण	17
9	जनपद में जनगणना के अनुसार प्रतिदशक आबाद ग्रामों की संख्या जनसंख्या तथा प्रतिदशक अन्तर	17
10	जनपद में मातृभाषा के अनुसार जनसंख्या	18
11	जनपद में धर्मानुसार जनसंख्या	18
12	जनपद में आयु वर्गानुसार स्त्री-पुरुष की जनसंख्या	18
13	जनपद में आयु वर्गानुसार एवं वैवाहिक स्थितिवार स्त्री-पुरुष की संख्या	19
14	जनपद में आयु वर्गानुसार एवं शैक्षिक स्तरवार स्त्री-पुरुष की संख्या	20
15	जनपद में विकासखण्डवार साक्षर व्यक्ति तथा साक्षरता का प्रतिशत	21
16	जनपद में जनसंख्या के अनुसार वर्गीकृत ग्राम	21
	<b>3- कृषि</b>	
17	जनपद में विकासखण्डवार भूमि वर्गीकरण	22-23
18	जनपद में विकासखण्डवार विभिन्न साधनों द्वारा स्त्रोतानुसार वास्तविक सिंचित क्षेत्रफल	23
19	जनपद में विकासखण्डवार मुख्य फसलों के अन्तर्गत क्षेत्रफल	24-29
20	जनपद में मुख्य फसलों की औसत उपज	30
21	जनपद में मुख्य फसलों का उत्पादन	31
22	जनपद में कृषि फसलों का उत्पादन मूल्य	32-33
23	जनपद में विकासखण्डवार सिंचाई साधनों एवं स्त्रोतों की संख्या	34
24	जनपद में क्रियात्मक जोतो का आकार वर्गानुसार संख्या/क्षेत्रफल	35-36
25	जनपद में विकासखण्डवार कृषि यन्त्र एवं उपकरण	36
26	जनपद में विकासखण्डवार उर्वरक वितरण	37
27	जनपद में विकासखण्डवार कृषि से सम्बन्धित कुछ मुख्य सुविधायें	37-38
28	जनपद में खाद्यान्न भण्डारों की संख्या एवं क्षमता	38

	<b>4-पशुपालन एवं मत्स्य</b>	
29	जनपद में विकासखण्डवार पशुधन एवं कुक्कुट आदि पक्षियों की संख्या	39-41
30	जनपद में विकासखण्डवार पशु चिकित्सालयों की संख्या	41-42
31	मत्स्य पालन	42
	<b>5-सहकारिता</b>	
32	जनपद में विकासखण्डवार प्रारम्भिक कृषि ऋण समितियों	43
33	जनपद में अन्य सहकारी समितियों	44
34	जनपद में सहकारी बैंक एवं ग्राम्य विकास बैंक	45
	<b>6- उद्योग</b>	
35	जनपद में विकासखण्डवार औद्योगिकरण की प्रगति	45
36	जनपद में ग्रामीण एवं लघु उद्योग	46
36.1	जनपद में विकासखण्डवार ग्रामीण एवं लघु उद्योग	46
37	जनपद में औद्योगिक स्थान	47
	<b>7- सामान्य शिक्षा एवं समाज कल्याण</b>	
38	जनपद में विकासखण्डवार मान्यता प्राप्त शिक्षण संस्थायें	47
39	जनपद में विकासखण्डवार मान्यता प्राप्त शिक्षण संस्थाओं में स्तरवार विद्यार्थी	48-49
40	जनपद में विकासखण्डवार मान्यता प्राप्त शिक्षण संस्थाओं में शिक्षक	49-50
41	जनपद में प्रावैधिक शिक्षा संस्थान औद्योगिक प्रशिक्षण संस्थान शिक्षक प्रशिक्षण संस्थान एवं उनमें भर्ती	50
42	जनपद में समाज शिक्षा एवं बाल कल्याण	51
43	जनपद में एलौपैथिक चिकित्सालय एवं औषधालय	51
44	जनपद में विकासखण्डवार एलौपैथिक चिकित्सा सेवा	51
45	जनपद में विकासखण्डवार आयुर्वेदिक यूनानी एवं हौम्योपैथिक सेवा	52
46	जनपद में विकासखण्डवार परिवार एवं मातृ शिशु कल्याण केन्द्र	52
	<b>8- विद्युत</b>	
47	जनपद में विभिन्न कार्यों में विद्युत उपभोग	53
48	जनपद में विकासखण्डवार विद्युतीकृत	53
49	जनपद में पक्की सड़कों की लम्बाई	54
50	जनपद में विकासखण्डवार पक्की सड़कों की लम्बाई	54
51	जनपद में विकासखण्डवार यातायात एवं संचार सेवायें	55
	<b>9-संस्थागत वित्त</b>	
52	जनपद में विकासखण्डवार अनुसूचित व्यवसायिक बैंक तथा ग्रामीण बैंक शाखाओं की संख्या	55
53	जनपद में व्यवसायिक बैंको में जमा धनराशि एवं ऋण वितरण	56

	<b>10-जल सम्पूर्ति</b>	
54	जनपद में विकासखण्डवार ग्रामों में पेयजल सुविधा	56-57
	<b>11-पंचायत</b>	
55	जनपद में विकासखण्डवार पंचायत ग्रामसभा एवं पंचायतघर	57
56	ग्राम पंचायत एवं क्षेत्र समितियों की आय	58
	<b>12-भाव</b>	
57	जनपद में माहवार ग्रामीण फुटकर भाव	58-59
58	जनपद में माहवार जिला केन्द्र के नगरीय फुटकर भाव	60
	<b>13-विविध</b>	
59	जनपद में राज्य कर्मचारियों के आंकड़े	61
60	जनपद में सेवायोजन कार्यालयों द्वारा किया गया कार्य	61
61	आर्थिक गणना-2012	62
62	पिछड़ी जाति के छात्रों को छात्रवृत्तियों की स्थिति	62
	<b>14-नगरीय क्षेत्र में उपलब्ध सेवार्यें</b>	
63	जनपद में नगरीय क्षेत्रों में उपलब्ध सुविधाओं की संख्या	65-70
	<b>15-विभिन्न सामाजिक सुविधाओं से दूरी के अनुसार ग्रामों का विवरण</b>	
64	जनपद में विकासखण्डवार प्रमुख सुविधा केन्द्रों के अनुसार ग्रामों की संख्या	71-81
64.1	जूनियर बेसिक स्कूल	71
64.2	सीनियर बेसिक स्कूल बालक	71
64.3	सीनियर बेसिक स्कूल बालिका	71
64.4	उच्चतर माध्यमिक विद्यालय बालक	72
64.5	उच्चतर माध्यमिक विद्यालय बालिका	72
64.6	एलौपैथिक चिकित्सालय/औषधालय	72
64.7	आयुर्वेदिक चिकित्सालय/औषधालय	73
64.8	यूनानी चिकित्सालय/औषधालय	73
64.9	होम्योपैथिक चिकित्सालय/औषधालय	73
64.10	परिवार कल्याण केन्द्र/उप केन्द्र	74
64.11	स्रोत से ग्राम की दूरी	74
64.12	पक्की सड़के	74
64.13	रेलवे स्टेशन	75
64.14	बस स्टेशन/स्आप	75
64.15	विकासखण्ड मुख्यालय	75
64.16	ग्राम विकास अधिकारी केन्द्र	76
64.17	पशु चिकित्सालय/पशुपालन केन्द्र	76
64.18	कृत्रिम गर्भाधान केन्द्र/उपकेन्द्र	76



64.19	बीज/उर्वरक/कीटनाशक भण्डार	77
64.20	डाकघर	77
64.21	तारघर	77
64.22	सार्वजनिक टेलीफोन	78
64.23	कृषि सेवा केन्द्र	78
64.24	सस्ते गल्ले की दुकान	78
64.25	बाजार/हाट	79
64.26	थोक कृषि मण्डी	79
64.27	क्रय-विक्रय सहकारी समिति	79
64.28	सरकारी क्रय केन्द्र	80
64.29	शीत भण्डार	80
64.30	प्रारम्भिक कृषि ऋण समिति	80
64.31	सहकारी कृषि एवं भूमि विकास बैंक	81
64.32	व्यवसायिक बैंक/ग्रामीण बैंक/सहकारी बैंक	81
64.33	पोस्ट आफिस/बचत बैंक	81
65	प्रमुख मदों की सूचनाओं के संकेतांक के अनुसार अवरोही क्रम में श्रेणीबद्ध विकासखण्ड	82-84
66	31 मार्च, 2017 के अनुसार जनपद में गेस्ट हाउस डाक बंगलों की संख्या	84
67	31 मार्च, 2017 को जनपद में मुद्रणालयों की संख्या	84
68	जनपद में विकासखण्डवार उद्यान से सम्बन्धित सूचनायें	85
69	जनपद में विकासखण्डवार सब्जी बीज वितरण (कुन्तल में) सूचनायें	85-86
70	जनपद में फलों के अन्तर्गत आच्छादित क्षेत्रफल एवं उत्पादन	86-87
71	आलू सब्जी एवं फल उत्पादन के अन्तर्गत क्षेत्रफल (है0) उत्पादकता	87-88
72	जनपद में विकासखण्डवार फल पौध वितरण	88-89
73	31 मार्च, 2017 की स्थिति के अनुसार जनपद में पर्यटन की सूचना	89
74	जनपद में विकासखण्डवार तोको में पेयजल सुविधा	90

तालिका - 1  
जनपद एक दृष्टि में

क्र०सं०	मद	इकाई	अवधि	विवरण
1	2	3	4	5
1	भौगोलिक क्षेत्रफल	वर्ग किमी०	2011	2360
2.1	जनसंख्या			
2.1.1	पुरुष	संख्या ह० में	2011	1005.30
2.1.2	स्त्री	संख्या ह० में	2011	885.13
2.1.3	योग	संख्या ह० में	2011	1890.42
2.1.4	ग्रामीण	संख्या ह० में	2011	1161.88
2.1.5	नगरीय	संख्या ह० में	2011	728.53
2.1.6	अनुसूचित जाति	संख्या ह० में	2011	411.27
2.1.7	अनुसूचित जनजाति	संख्या ह० में	2011	6.32
2.2	साक्षर व्यक्तियों की संख्या			
2.2.1	कुल	संख्या ह० में	2011	1178.35
2.2.2	पुरुष	संख्या ह० में	2011	691.41
2.2.3	स्त्री	संख्या ह० में	2011	486.94
3	निर्वाचन क्षेत्रों की संख्या			
3.1	लोक सभा	संख्या	2016-17	1
3.2	विधान सभा	संख्या	2016-17	11
4	तहसीलों की संख्या	संख्या	2016-17	4
5	सामुदायिक विकासखण्ड	संख्या	2016-17	6
6	न्याय पंचायत	संख्या	2016-17	46
7	ग्राम पंचायत	संख्या	2016-17	308
8	ग्रामों की संख्या			
8.1	आबाद ग्रामों की संख्या	संख्या	2016-17	503
8.2	गैर आबाद ग्रामों की संख्या	संख्या	2016-17	91
8.3	वन ग्राम	संख्या	2016-17	5
8.4	कुल ग्राम	संख्या	2016-17	599
9	नगर एवं नगर समूह	संख्या	2016-17	19
10	नगर निगम	संख्या	2016-17	2
11	नगर पालिका परिषद	संख्या	2016-17	3
12	छावनी क्षेत्र	संख्या	2016-17	1
13	नगर पंचायत	संख्या	2016-17	4
14	सेन्सस टाउन	संख्या	2016-17	8
15	पुलिस स्टेशन			
15.1	ग्रामीण	संख्या	2016-17	4
15.2	नगरीय	संख्या	2016-17	13
16	बस स्टेशन/बस स्टॉप	संख्या	2016-17	403
17	रेलवे स्टेशन(हाल्ट सहित)	संख्या	2016-17	13

क्र०सं०	मद	इकाई	अवधि	विवरण
1	2	3	4	5
18	<b>रेलवे लाइन की लम्बाई</b>			
18.1	बडी लाइन	कि०मी०	2016-17	72
18.2	छोटी लाइन	कि०मी०	2016-17	-
19	<b>डाकघर</b>			
19.1	नगरीय	संख्या	2016-17	36
19.2	ग्रामीण	संख्या	2016-17	76
20	तारघर	संख्या	2016-17	-
21	टेलीफोन कनेक्शन	संख्या	2016-17	14496
22	<b>व्यवसायिक बैंक</b>			
22.1	राष्ट्रीयकृत बैंक शाखायें	संख्या	2016-17	232
22.2	अन्य	संख्या	2016-17	16
23	ग्रामीण बैंक शाखायें	संख्या	2016-17	10
24	सहकारी बैंक शाखायें	संख्या	2016-17	18
25	सहकारी कृषि एवं ग्राम्य विकास बैंक	संख्या	2016-17	-
26	<b>सस्ते गल्ले की दुकान</b>			
26.1	ग्रामीण	संख्या	2016-17	397
26.2	नगरीय	संख्या	2016-17	157
27	वायोगैस संयंत्र	संख्या	2016-17	4165
28	शीत भण्डार	संख्या	2016-17	4
29	<b>कृषि</b>			
29.1	शुद्ध बोया गया क्षेत्रफल	ह०हेक्टेयर	2015-16	114
29.2	एक बार से अधिक बोया गया क्षेत्रफल	ह०हेक्टेयर	2015-16	49
29.3	शुद्ध सिंचित क्षेत्रफल	ह०हेक्टेयर	2015-16	107
29.4	सकल सिंचित क्षेत्रफल	ह०हेक्टेयर	2015-16	154
29.5	<b>कृषि उत्पादन</b>			
29.5.1	खाद्यान्न	ह०मी०टन	2015-16	168.00
29.5.2	गन्ना	ह०मी०टन	2015-16	428.63
29.5.3	तिलहन	ह०मी०टन	2015-16	2.12
29.5.4	आलू	ह०मी०टन	2015-16	2.44
30	<b>जलवायु</b>			
30.1	<b>वर्षा</b>			
30.1.1	सामान्य	मि०मि०	2016	1150
30.1.2	वास्तविक	मि०मि०	2016	1202.24
30.2	<b>तापमान</b>			
30.2.1	उच्चतम	सेन्टीग्रेड	2016	47.00
30.2.2	न्यूनतम	सेन्टीग्रेड	2016	2.00

क्र०सं०	मद	इकाई	अवधि	विवरण
1	2	3	4	5
31	<b>सिंचाई</b>			
31.1	नहरों की लम्बाई	कि०मी०	2016-17	449.63
31.2	राजकीय नलकूप	संख्या	2016-17	449
31.3	व्यक्तिगत नलकूप तथा पम्पसेट	संख्या	2016-17	27210
32	<b>पशुपालन</b>			
32.1	कुल पशुधन	संख्या	2012	444329
32.2	पशु चिकित्सालय	संख्या	2016-17	16
32.3	पशुधन सेवा केन्द्र	संख्या	2016-17	39
32.4.1	कृत्रिम गर्भाधान केन्द्र	संख्या	2016-17	16
32.4.2	कृत्रिम गर्भाधान उपकेन्द्र	संख्या	2016-17	39
33	<b>सहकारिता</b>			
33.1	प्रारम्भिक कृषि ऋण समितियां	संख्या	2016-17	43
33.2	समितियों के सदस्य	संख्या ह० में	2016-17	155.14
34	<b>उद्योग</b>			
34.1	औद्योगिक अधिनियम 1948 के अन्तर्गत पंजीकृत कार्यरत कारखाने	संख्या	2016-17	1347
34.2	<b>खादी उद्योग एवं लघु औद्योगिक इकाईयां</b>			
34.2.1	संख्या	संख्या	2016-17	11115
34.2.2	कार्यरत व्यक्ति	संख्या	2016-17	84909
35	<b>शिक्षा</b>			
35.1	जूनियर बेसिक स्कूल	संख्या	2016-17	1583
35.2	सीनियर बेसिक स्कूल	संख्या	2016-17	621
35.3	उच्चतर माध्यमिक विद्यालय	संख्या	2016-17	262
35.4	महाविद्यालय	संख्या	2016-17	4
35.5	स्नातकोत्तर महाविद्यालय	संख्या	2016-17	14
35.6	विश्वविद्यालय	संख्या	2016-17	3
35.7	औद्योगिक प्रशिक्षण संस्थान	संख्या	2016-17	10
35.8	पॉलीटेक्निक	संख्या	2016-17	2
36	<b>जनस्वास्थ्य</b>			
36.1	<b>चिकित्सालय एवं औषधालय</b>			
36.1.1	ऐलोपैथिक	संख्या	2016-17	28
36.1.2	आयुर्वेदिक	संख्या	2016-17	25
36.1.3	होम्योपैथिक	संख्या	2016-17	14
36.1.4	यूनानी	संख्या	2016-17	4
36.2	प्राथमिक स्वास्थ्य केन्द्र	संख्या	2016-17	29
36.3.1	सामुदायिक स्वास्थ्य केन्द्र	संख्या	2016-17	8
36.3.2	परिवार एवं मातृ शिशु कल्याण केन्द्र	संख्या	2016-17	13
36.3.3	परिवार एवं मातृ शिशु कल्याण उपकेन्द्र	संख्या	2016-17	165

क्र०सं०	मद	इकाई	अवधि	विवरण
1	2	3	4	5
36.4	विशेष चिकित्सालय			
36.4.1	क्षय	संख्या	2016-17	--
36.4.2	कुष्ठ	संख्या	2016-17	--
36.4.3	संक्रामण रोग	संख्या	2016-17	1
37	पक्की सडकों की लम्बाई			
37.1	कुल सडकों की लम्बाई	कि०मी०	2016-17	3706.93
37.2	लो०नि०वि० द्वारा संघृत सडकों की लम्बाई	कि०मी०	2016-17	1469
38	विद्युत			
38.1.1	विद्युतीकृत कुल ग्राम	संख्या	2016-17	503
38.1.2	विद्युतीकृत आबाद ग्राम	संख्या	2016-17	503
38.2	विद्युतीकृत नगर	संख्या	2016-17	19
38.3	विद्युतीकृत अनुसूचित जाति बस्तियां	संख्या	2016-17	525
38.4	विद्युतीकृत से असेवित अनु०जाति बस्तियां	संख्या	2016-17	54
39	नल/हैण्ड पम्प इण्डिया मार्क-2 लगाकर जल सम्पूर्ति के अन्तर्गत लगाये गये			
39.1	ग्राम	संख्या	2016-17	503
39.2	नगर	संख्या	2016-17	19
39.3	अभावग्रस्त ग्रामों की संख्या	संख्या	2016-17	--
39.4	नल/हैण्ड पम्प द्वारा पेयजल आपूर्ति से असेवित अनु०जाति बस्तियां	संख्या	2016-17	--
40	मनोरंजन			
40.1	सिनेमागृह	संख्या	2016-17	13
40.2	सिनेमागृह में सीटों की संख्या	संख्या	2016-17	2476
41	राष्ट्रीय बचत में शुद्ध जमा धन	लाख रु०	2016-17	7927.44
42	जिला सेक्टर योजना पर कुल व्यय/परिव्यय			
42.1	परिव्यय	हजार रु०	2014-15	505200
			2015-16	572500
			2016-17	572500
42.2	व्यय	हजार रु०	2014-15	301311
			2015-16	471377
			2016-17	307858

**तालिका-2 (अ)**  
**महत्वपूर्ण मदों के जिला विकास संकेतक**

क्र०सं	मद	अवधि	संकेतांक
1	2	3	4
1	कुल जनसंख्या में नगरी जनसंख्या का प्रतिशत	2011	38.54
2	जनसंख्या का घनत्व (प्रति वर्ग कि०मी०)	2011	801
3	2001-2011 दशक में जनसंख्या वृद्धि प्रतिशत	2001-11	30.63
4	कुल जनसंख्या अनु०जाति०/जनजाति का प्रतिशत	2011	22.09
5	राज्य की कुल अनु०जाति की जनसंख्या में जनपद में अनु०जाति के व्यक्तियों का प्रतिशत	2011	27.11
6	लिंगानुपात (प्रति हजार पुरुषों पर महिलाओं की संख्या)	2011	880
7	साक्षरता प्रतिशत		
7.1	कुल	2011	73.43
7.2	पुरुष	2011	81.04
7.3	स्त्री	2011	64.79
8	परिवार का औसत आकार		
8.1	ग्रामीण	2011	8.85
8.2	नगरीय	2011	5.22
8.3	योग	2011	5.59
9	कुल जनसंख्या में विकलांग व्यक्तियों का प्रतिशत	2011	1.67
10	कुल मुख्य कर्मकरों का जनसंख्या से प्रतिशत		
10.1	ग्रामीण	2011	25.01
10.2	नगरीय	2011	28.07
10.3	योग	2011	26.19
11	कृषि कर्मकरों का कुल जनसंख्या से प्रतिशत (कृषक तथा कृषि श्रमिक)	2011	8.67
12	कृषि श्रमिकों का कुल जनसंख्या से प्रतिशत	2011	4.02
13	श्रमिकों का कुल मुख्य कर्मकरों से प्रतिशत		
13.1	कृषक	2011	17.76
13.2	कृषि श्रमिक	2011	15.34
13.3	पारिवारिक उद्योग	2011	3.01
13.4	अन्य	2011	63.88
14	समस्त जोतों में लघु एवं सीमान्त जोतों का प्रतिशत	2010-11	89.32
15	समस्त जोतों के अन्तर्गत क्षेत्रफल में लघु एवं सीमान्त जोतों के अन्तर्गत क्षेत्रफल का प्रतिशत	2010-11	59.62
16	सीमान्त जोतों का औसत आकार (हेक्टेयर)	2010-11	0.44
17	समस्त जोतों का औसत आकार (हेक्टेयर)	2010-11	0.92
18	प्रति 100 हे० प्रतिवेदित क्षेत्रफल पर पशुधन संख्या	2012	182.73
19	प्रति 1000 जनसंख्या पर पशुधन संख्या	2012	228.85
20	प्रति 100 जनसंख्या पर दूध देने वाले पशुओं की संख्या	2012	10.03
21	प्रति 1000 जनसंख्या पर कुक्कुट संख्या	2012	26.40
22	पंजीकृत कार्यरत कारखानों में प्रति लाख जनसंख्या पर लगे व्यक्तियों की संख्या	2016-17	9648.00
23	पंजीकृत कार्यरत कारखानों में प्रति औद्योगिक श्रमिक एवं कर्मचारी पर उत्पादन का मूल्य	2016-17	—
24	पंजीकृत कार्यरत कारखानों में प्रति व्यक्ति औद्योगिक उत्पादन का मूल्य (रु०)	2016-17	—
25	प्रति औद्योगिक कर्मकर आवर्धित मूल्य (हजार रु०)	2016-17	—

तालिका-2(ब)

क्र०म	मद	2014-15	2015-16	2016-17
1	2	3	4	5
1	कुल प्रतिवेदित क्षेत्रफल में वनों के अन्तर्गत क्षेत्रफल का प्रतिशत	31.11	31.11	-
2	कुल प्रतिवेदित क्षेत्रफल में शुद्ध बोये गये क्षेत्रफल का प्रतिशत	49.86	48.99	-
3	फसल सघनता	139.28	142.57	-
4	सकल बोये गये क्षेत्रफल में वाणिज्यक फसलों के अन्तर्गत क्षेत्रफल का प्रतिशत	46.49	44.85	-
5	खाद्यान फसलों की औसत उपज ( कुन्तल में)	20.82	27.18	-
6	प्र०हे० उर्वरक उपभोग (कि०ग्रा० में)	70.10	69.70	-
7	<b>प्रति व्यक्ति उत्पादन (कि०ग्रा०)</b>			
7.1	अनाज	56.11	75.40	-
7.2	दालें	0.09	0.22	-
8	<b>कृषि उपज का सकल मूल्य (रुपये में)</b>			
8.1	प्रति हेक्टे० शुद्ध बोये गये क्षेत्रफल पर (प्रचलित भावों पर)	126215.84	131687.33	-
8.2	प्रति व्यक्ति ग्रामीण (प्रचलित भावों पर)	6781.15	6768.54	-
9	शुद्ध बोये गये क्षेत्रफल में शुद्ध सिंचित क्षेत्रफल का प्रतिशत (हेक्टेयर में)	93.66	94.23	-
10	सकल बोये गये क्षेत्रफल में सकल सिंचित क्षेत्रफल का प्रतिशत (हेक्टेयर में)	93.63	94.44	-
11	प्रति लाख शुद्ध बोये गये क्षेत्र पर कृषि उत्पादन मण्डियों की संख्या	2.58	2.63	-
12	प्रति हजार वर्ग कि०मी० पर शीतगृहों की संख्या	1.69	1.69	1.69
13	प्रति लाख जनसंख्या पर प्रारम्भिक कृषि सहकारी ऋण समितियों की संख्या	2.04	1.99	1.94
14	प्रति लाख जनसंख्या पर सहकारी कृषि एवं ग्राम्य विकास समितियों की संख्या	-	-	-
15	प्रति लाख जनसंख्या पर कृषि सहकारी क्रय-विक्रय समितियों की संख्या	0.10	0.10	0.09
16	कुल आबाद ग्रामों में विद्युतीकृत ग्रामों का प्रतिशत	100.00	100.00	100.00
17	कुल विद्युत उपभोग में कृषि खण्ड में उपयुक्त विद्युत का प्रतिशत	4.31	3.77	3.69
18	प्रति व्यक्ति विद्युत उपभोग (किलो वाट घंटा)	1454.86	1509.19	1499.81
19	प्रति हेक्टे० शुद्ध बोये गये क्षेत्र पर कृषि खण्ड में उपयुक्त विद्युत (कि०वा०घं०)	1136.73	1078.93	-
20	<b>प्रति लाख जनसंख्या पर स्कूल संख्या</b>			
20.1	जूनियर बेसिक स्कूल	75.25	73.27	71.33
20.2	सीनियर बेसिक स्कूल	26.72	26.34	27.98
20.3	हायर सेकेन्ड्री स्कूल	10.69	11.02	11.81
20.4	डिग्री कॉलेज	0.43	0.42	0.18
20.5	स्नातकोत्तर महाविद्यालय	0.43	0.42	0.63
21	<b>प्रति अध्यापक छात्र अनुपात</b>			
21.1	जूनियर बेसिक स्कूल	32.38	37.73	44.67
21.2	सीनियर बेसिक स्कूल	81.12	95.79	113.76
21.3	हायर सेकेन्ड्री स्कूल	27.92	27.24	25.96
21.4	डिग्री कॉलेज	58.38	58.50	64.77
21.5	स्नातकोत्तर महाविद्यालय	20.33	19.63	15.28
22	प्रति लाख जनसंख्या पर एलो०चिकि०,औष० तथा प्रा०स्वा०के० की संख्या	2.66	2.57	2.63
23	प्रति लाख जनसंख्या पर एलो०चिकि०,औष० तथा प्रा०स्वा०के० में शैय्याओं की सं०	67.26	65.49	63.76
24	प्रति परिवार एवं मातृ शिशु कल्याण केन्द्र / उपकेन्द्र पर औसत जनसंख्या	12749.35	12138.00	12466.00
25	ऋण जमा अनुपात	50.73	52.99	58.60

तालिका-2(ब)

क्र०म	मद	2014-15	2015-16	2016-17
1	2	3	4	5
26	कुल ऋण वितरण में प्राथमिक क्षेत्र के ऋण वितरण का प्रतिशत	46.51	46.51	51.22
27	प्रति व्यक्ति जमा धनराशि (रूपये)	61638.2	697737.00	80180.78
28	प्रति व्यक्ति ऋण वितरण (रूपये)	31274.75	36969.00	46986.81
29	प्रति व्यक्ति प्राथमिक क्षेत्र में ऋण वितरण (रूपये)	20326.64	171963.02	24068.86
30	प्रति व्यक्ति (वाणिज्यक एवं ग्रामीण) शाखा पर जनसंख्या (हजार संख्या)	10.36	10.53	8.60
31	प्रति हजार वर्ग कि०मी० क्षेत्र पर पक्की सडकों की लम्बाई (कि०मी०)			
31.1	कुल	1383.00	1441.63	1570.73
31.2	लो०नि०वि०	582.63	582.63	622.46
32	प्रति लाख जनसंख्या पर पक्की सडकों की लम्बाई (कि०मी०)			
32.1	कुल	155.15	157.46	167.05
32.2	लो०नि०वि०	65.36	63.64	66.19
33	प्रति हजार वर्ग कि०मी० क्षेत्र पर रेलवे लाइन की लम्बाई (कि०मी०)	30.51	30.51	30.51
34	प्रति सस्ते गल्ले की दुकान पर सेवित जनसंख्या (हजार में)	3.91	3.94	4.01
35	प्रति लाख जनसंख्या पर तारघरों की संख्या	0.00	0.00	0.00
36	प्रति लाख जनसंख्या पर टेलीफोन कनेक्शनों की संख्या	682.00	579.79	653.24
37	प्रति लाख जनसंख्या पर डाकघरों की संख्या	5.37	5.23	5.05
38	प्रति सिनेमा गृह पर जनसंख्या हजार में	233.74	154.32	170.7
39	प्रति व्यक्ति जिल योजना व्यय/परिव्यय (रु०)			
39.1	परिव्यय	240.15	264.97	257.99
39.2	वास्तविक व्यय	232.13	218.17	138.73



**तालिका -3**  
**कुछ प्रमुख मदों के विकासखण्डवार संकेतक**

क्र०सं०	विकासखण्ड का नाम	जनसंख्या का घनत्व प्रति वर्ग किमी० 2011	अनु०जाति/जनजाति का कुल जनसंख्या से प्रतिशत 2011	कुल मुख्य कर्मकरों का कुल जनसंख्या से प्रतिशत 2011	कृषि में लगे कर्मकरों का कुल मुख्य कर्मकरों से प्रतिशत 2011	पारिवारिक उद्योग में कर्मकरों का मुख्य कर्मकरों से प्रतिशत 2011	साक्षार व्यक्तियों का कुल जनसंख्या से प्रतिशत 2011
1	2	3	4	5	6	7	8
1	भगवानपुर	714.40	28.05	24.23	57.35	1.98	68.47
2	रूड़की	893.26	24.34	23.52	40.77	3.01	69.01
3	नारसन	890.35	32.00	26.81	57.61	4.12	67.76
4	बहादुराबाद	700.44	24.83	25.09	40.59	1.90	69.94
5	लक्सर	620.34	24.67	24.45	66.64	1.85	70.54
6	खानपुर	377.69	24.52	27.86	83.31	1.85	65.48
	समस्त विकासखण्ड	713.83	26.59	25.02	52.98	2.51	68.83

तालिका -3 क्रमशः

3/2

क्र०सं०	विकासखण्ड का नाम	सकल बोये गये क्षेत्रफल का शुद्ध बोये क्षेत्रफल से प्रतिशत			खाद्यान फसलों के अन्तर्गत क्षेत्रफल का सकल बोये क्षेत्रफल से प्रतिशत		
		2000-01	2014-15	2015-16	2000-01	2014-15	2015-16
1	2	9	10	11	12	13	14
1	भगवानपुर	144.19	140.75	144.16	45.71	35.36	37.10
2	रूड़की	146.43	142.96	146.56	41.65	36.97	38.85
3	नारसन	144.62	134.35	137.22	39.79	31.91	33.64
4	बहादुराबाद	149.59	142.13	145.66	53.08	40.69	42.84
5	लक्सर	136.92	138.68	141.92	38.28	33.50	35.32
6	खानपुर	131.18	134.78	137.69	52.62	38.07	40.23
10	समस्त विकासखण्ड	143.40	139.28	142.57	45.08	36.06	37.97

तालिका -3 क्रमशः

3/3

क्र०सं०	विकासखण्ड का नाम	प्रति हे० सकल बोये गये क्षेत्रफल पर उर्वरक का उपयोग (कि०ग्रा०)			सकल सिंचित क्षेत्रफल का शुद्ध सिंचित क्षेत्रफल से प्रतिशत		
		2000-01	2014-15	2015-16	2000-01	2014-15	2015-16
1	2	15	16	17	18	19	20
1	भगवानपुर	157.46	71.23	70.78	143.42	151.33	155.32
2	रूड़की	224.86	80.06	79.48	139.99	138.94	142.59
3	नारसन	177.13	69.65	69.40	139.94	134.28	137.82
4	बहादुराबाद	146.14	56.85	56.45	149.14	137.37	140.98
5	लक्सर	190.97	62.13	61.79	133.91	138.35	141.99
6	खानपुर	177.15	98.90	98.53	131.15	133.97	137.49
	समस्त विकासखण्ड	175.22	70.11	69.70	140.49	139.23	142.89

तालिका-3क्रमशः

3/4

क्र०सं०	विकासखण्ड का नाम	शुद्ध सिंचित क्षेत्रफल का शुद्ध बोये गये क्षेत्रफल से प्रतिशत			राजकीय नहरों द्वारा शुद्ध सिंचित क्षेत्रफल का कुल शुद्ध सिंचित क्षेत्रफल से प्रतिशत		
		2000-01	2014-15	2015-16	2000-01	2014-15	2015-16
1	2	21	22	23	24	25	26
1	भगवानपुर	68.23	77.53	78.00	--	0.00	0.00
2	रूड़की	86.72	98.40	98.99	2.16	1.03	1.10
3	नारसन	94.53	99.42	99.42	44.92	40.43	42.88
4	बहादुराबाद	80.69	94.39	94.96	28.71	18.09	19.19
5	लक्सर	95.14	99.97	99.97	--	0.00	0.00
6	खानपुर	88.31	97.65	98.24	--	0.00	0.00
	समस्त विकासखण्ड	84.61	93.67	94.23	15.33	11.59	12.30

तालिका-3क्रमशः

3/5

क्र०सं०	विकासखण्ड का नाम	कुल नलकूपों द्वारा शुद्ध सिंचित क्षेत्रफल का कुल शुद्ध सिंचित क्षेत्रफल से प्रतिशत			प्रति सौ आबाद ग्रामों पर बायो गैस संयंत्रों की संख्या		
		2000-01	2014-15	2015-16	2000-01	2015-16	2016-17
1	2	27	28	29	30	31	32
1	भगवानपुर	68.23	100.00	94.92	525.61	848.72	876.92
2	रूड़की	84.68	99.05	93.98	638.46	935.00	955.00
3	नारसन	52.07	61.88	58.70	552.75	775.26	788.66
4	बहादुराबाद	53.82	73.44	69.68	483.50	727.19	737.72
5	लक्सर	95.14	100.00	94.93	625.00	948.24	954.12
6	खानपुर	88.31	99.75	94.64	253.19	526.53	612.24
	समस्त विकासखण्ड	70.81	87.06	82.60	533.53	806.16	828.03

तालिका-3क्रमशः

3/6

क्र०सं०	विकासखण्ड का नाम	विद्युतीकृत ग्रामों का कुल आबाद ग्रामों से प्रतिशत		
		2000-01	2015-16	2016-17
1	2	33	34	35
1	भगवानपुर	92.68	100.00	100.00
2	रूड़की	98.90	100.00	100.00
3	नारसन	95.60	100.00	100.00
4	बहादुराबाद	87.38	100.00	100.00
5	लक्सर	98.81	100.00	100.00
6	खानपुर	59.57	100.00	100.00
	समस्त विकासखण्ड	91.16	100.00	100.00

तालिका-3 क्रमशः

3/7

क्र०सं०	विकासखण्ड का नाम	प्रति लाख जनसंख्या पर कुल पक्की सडकों की लम्बाई (कि०मी०)			प्रति हजार वर्ग कि०मी० पर कुल पक्की सडकों की लम्बाई (कि०मी०)		
		2000-01	2015-16	2016-17	2000-01	2015-16	2016-17
1	2	36	37	38	39	40	41
1	भगवानपुर	139.85	205.07	236.61	620.11	1465.02	1690.32
2	रूड़की	159.14	241.15	277.93	1049.33	2154.10	2482.68
3	नारसन	108.12	181.68	190.53	719.67	1617.55	1696.42
4	बहादुराबाद	178.09	288.74	304.59	668.62	2022.43	2133.42
5	लक्सर	161.14	271.93	277.40	620.59	1686.89	1720.81
6	खानपुर	87.86	268.98	296.86	199.57	1015.90	1121.20
	समस्त विकासखण्ड	146.78	242.52	262.41	669.91	1731.18	1873.17

तालिका-3क्रमशः

3/8

क्र०सं०	विकासखण्ड का नाम	प्रति लाख जनसंख्या पर लो० नि०वि० द्वारा संघृत पक्की सडकों की लम्बाई (कि०मी०)			प्रति हजार वर्ग कि०मी० पर लो०नि०वि० द्वारा संघृत पक्की सडकों की लम्बाई (कि०मी०)		
		2000-01	2015-16	2016-17	2000-01	2015-16	2016-17
1	2	42	43	44	45	46	47
1	भगवानपुर	95.35	97.92	121.57	422.80	699.51	868.48
2	रूड़की	108.81	114.87	133.03	717.49	1026.06	1188.32
3	नारसन	74.80	77.49	77.49	497.91	689.95	689.95
4	बहादुराबाद	126.89	117.85	117.85	476.39	825.48	825.48
5	लक्सर	109.87	126.24	126.24	423.13	783.14	783.14
6	खानपुर	50.21	60.16	78.96	114.04	227.21	298.21
	समस्त विकासखण्ड	101.24	104.89	113.10	462.05	748.76	807.36

तालिका-3क्रमशः

3/9

क्र०सं०	विकासखण्ड का नाम	प्रति लाख जनसंख्या पर एलोपैथिक चिकित्सालय/औषधालय एवं प्राथमिक स्वास्थ्य केन्द्रों तथा सामुदायिक स्वास्थ्य केन्द्रों की संख्या			प्रति लाख जनसंख्या पर एलोपैथिक चिकित्सालय/औषधालय एवं प्राथमिक स्वास्थ्य केन्द्रों/सामुदायिक स्वास्थ्य केन्द्रों में उपलब्ध शैय्याओं की संख्या		
		2000-01	2015-16	2016-17	2000-01	2015-16	2016-17
1	2	48	49	50	51	52	53
1	भगवानपुर	2.83	2.37	2.37	29.66	7.57	7.57
2	रूड़की	3.40	2.67	2.67	13.60	10.69	10.69
3	नारसन	2.51	1.44	1.44	26.40	18.18	18.18
4	बहादुराबाद	2.78	2.24	2.24	11.13	8.97	8.97
5	लक्सर	1.83	1.75	1.75	31.13	6.98	6.98
6	खानपुर	6.28	3.76	3.76	25.10	26.32	26.32
	समस्त विकासखण्ड	2.86	2.18	2.18	21.60	11.18	11.18

तालिका-3क्रमशः

3/10

क्र०सं०	विकासखण्ड का नाम	प्रति लाख जनसंख्या पर प्राथमिक स्वास्थ्य केन्द्रों की संख्या			प्रति लाख जनसंख्या पर जूनियर बेसिक स्कूलों की संख्या		
		2000-01	2015-16	2016-17	2000-01	2015-16	2016-17
1	2	54	55	56	57	58	59
1	भगवानपुर	2.12	2.37	2.37	96.06	90.35	90.35
2	रूड़की	3.04	2.67	2.67	96.57	107.39	107.39
3	नारसन	1.89	0.96	0.96	91.15	95.19	95.19
4	बहादुराबाद	2.78	2.24	2.24	111.86	95.76	95.76
5	लक्सर	0.92	1.75	1.75	126.35	116.35	116.35
6	खानपुर	6.28	1.88	1.88	134.93	118.43	118.43
	समस्त विकासखण्ड	2.47	2.01	2.01	104.75	100.70	100.70

तालिका-3क्रमशः

3/11

क्र०सं०	विकासखण्ड का नाम	प्रति लाख जनसंख्या पर सीनियर बेसिक स्कूलों की संख्या			प्रति लाख जनसंख्या पर हायर सेकेण्ड्री स्कूलों की संख्या		
		2000-01	2015-16	2016-17	2000-01	2015-16	2016-17
1	2	60	61	62	63	64	65
1	भगवानपुर	14.13	26.96	30.75	4.94	10.88	12.30
2	रूड़की	25.16	43.28	43.28	4.08	12.29	14.43
3	नारसन	21.37	41.14	41.14	1.26	9.09	10.05
4	बहादुराबाद	25.04	33.63	34.91	6.12	14.09	15.69
5	लक्सर	36.62	47.71	47.71	6.41	16.87	17.45
6	खानपुर	25.10	39.48	60.16	6.28	16.92	18.80
	समस्त विकासखण्ड	23.94	37.73	39.74	4.55	12.84	14.24

तालिका-3क्रमशः

3/12

क्र०सं०	विकासखण्ड का नाम	प्रति व्यवसायिक बैंक शाखा पर जनसंख्या		
		2000-01	2015-16	2016-17
1	2	66	67	68
1	भगवानपुर	17698.00	21140.40	21140.40
2	रूड़की	29408.00	37434.80	23396.75
3	नारसन	22726.00	29864.86	23228.22
4	बहादुराबाद	22460.00	34694.89	31225.40
5	लक्सर	21845.00	21486.13	19098.78
6	खानपुर	15934.00	17731.33	10638.80
	समस्त विकासखण्ड	21956.54	27261.17	22450.37

**तालिका- 3 अ**  
**कुछ महत्वपूर्ण मदों के संकेतक**

वर्ष	शुद्ध बोये गये क्षेत्रफल का कुल प्रतिवेदित क्षेत्रफल से प्रतिशत	शुद्ध सिंचित क्षेत्रफल का शुद्ध बोये गये क्षेत्रफल से प्रतिशत	विद्युतीकृत ग्रामों का प्रतिशत	प्रति व्यक्ति विद्युत उपभोग (कि०वाट घण्टा)	प्रतिलाख जनसंख्या पर विद्यालयों की संख्या			
					जूनियर बेसिक स्कूल	सीनियर बेसिक स्कूल	हायर सेकेण्डरी स्कूल	महाविद्यालय
2007-08	48.64	90.7	96.24	673.77	84.62	23.59	8.83	0.47
2008-09	48.68	91.44	97.84	865.73	83.54	23.41	8.87	0.53
2009-10	48.92	91.66	98.81	853.21	87.74	23.07	8.74	0.52
2010-11	48.52	92.86	98.81	773.16	76.9	23.8	8.3	0.45
2011-12	48.49	93.47	98.81	773.16	76.9	23.8	8.8	0.45
2012-13	48.22	93.7	94.54	442.65	76.47	23.67	9.23	0.45
2013-14	50.2	92.46	100	1009.66	74.46	23.04	9.81	0.44
2014-15	49.86	93.67	100	1454.86	75.25	26.72	10.69	0.43
2015-16	48.99	94.23	100	1509.19	73.27	26.34	11.02	0.42
2016-17	-	-	100	1499.81	71.33	27.98	11.81	0.18

वर्ष	अध्यापक छात्र अनुपात			
	जूनियर बेसिक स्कूल	सीनियर बेसिक स्कूल	हायर सेकेण्डरी स्कूल	महाविद्यालय
2007-08	45.61	57.04	30.65	107.18
2008-09	45	56.21	30.46	64.04
2009-10	42.88	35.5	52.6	62.7
2010-11	46.17	32.81	48.47	63.04
2011-12	47.65	30.4	47.02	65.14
2012-13	34.75	60.29	32.12	73.38
2013-14	33.58	57.9	28.21	73.81
2014-15	32.38	81.12	27.92	58.38
2015-16	37.73	95.79	27.24	58.5
2016-17	44.67	113.76	25.96	64.77

**तालिका- 3 अ**  
**कुछ महत्वपूर्ण मदों के संकेतक**

वर्ष	प्रतिलाख जनसंख्या पर पक्की सड़कों की लम्बाई (कि०मी०)	प्रति बैंक कार्यालय पर जनसंख्या
2007-08	141.69	12780
2008-09	143.32	11340
2009-10	144.41	11210
2010-11	151.29	11890
2011-12	147.5	12170
2012-13	158.38	10440
2013-14	154.94	9300
2014-15	155.15	10360
2015-16	157.46	10530
2016-17	167.05	8600

वर्ष	बैंको का ऋण-जमा अनुपात	जिला योजना का स्वीकृत परिव्यय	प्रतिलाख जनसंख्या पर औद्योगिक इकाईयों में रोजगार	प्रतिलाख जनसंख्या पर एलोपैथिक चिकित्सालयों की संख्या	प्रतिलाख जनसंख्या पर एलोपैथिक चिकित्सालयों में उपलब्ध शैयाओं की संख्या	प्रतिलाख जनसंख्या पर मातृ एवं शिशु कल्याण केन्द्रों/ उपकेन्द्रों की संख्या
2007-08	53.3	269400000	4390.71	3.44	82.07	9.71
2008-09	60.22	303100000	7373.18	3.04	80.85	9.57
2009-10	60.13	336800000	7700.95	3.16	81.4	9.44
2010-11	60.59	336800000	9395.63	3.16	73.43	8.51
2011-12	51.79	336800000	9356.46	1.41	71.35	8.98
2012-13	63.41	505200000	10364.53	2.76	70.96	8.72
2013-14	54.98	505200000	13598.45	2.69	69.09	8.48
2014-15	50.73	505200000	13516.22	2.66	67.26	8.46
2015-16	52.99	572500000	13420.65	2.57	65.49	8.23
2016-17	58.6	572500000	13474.42	2.63	63.76	8.02

सामान्य सूचनायें

तालिका- 4

जनपद में विकासखण्डवार कुछ सामान्य सूचनायें वर्ष 2016-17

विकासखण्ड का नाम	तहसील का नाम	सम्बन्धित लोक क्षेत्र का क्रमांक व नाम	सम्बन्धित विधानसभा क्षेत्र का क्रमांक व नाम	जिला मुख्यालय से विकास खण्ड की दूरी	ग्राम पंचायत विकास अधिकारी क्षेत्र संख्या
1	2	3	4	5	6
भगवानपुर	भगवानपुर	05-हरिद्वार	27-ज्वालापुर(अ0जा0) 28-भगवानपुर(अ0जा0) 30-पिरान कलियर	42	9
रूड़की	रूड़की	05-हरिद्वार	28-भगवानपुर(अ0जा0) 29-झबरेड़ा(अ0जा0) 30-पिरान कलियर 31-रूड़की 32-खानपुर	32	9
नारसन	रूड़की	05-हरिद्वार	29-झबरेड़ा(अ0जा0) 31-रूड़की 32-खानपुर 33-मंगलौर	42	8
बहादुराबाद	हरिद्वार	05-हरिद्वार	25-हरिद्वार 26-बीएचईएल रानीपुर 27-ज्वालापुर(अ0जा0) 35-हरिद्वार ग्रामीण	12	9
लक्सर	लक्सर	05-हरिद्वार	34-लक्सर 35-हरिद्वार ग्रामीण	35	8
खानपुर	लक्सर	05-हरिद्वार	32-खानपुर	40	3
समस्त विकासखण्ड					46
नगरीय					0
योग जनपद					46

तालिका- 4 क्रमशः

4/2

विकासखण्ड का नाम	विकासखण्ड कार्यालय से निकटतम रेलवे स्टेशन की दूरी		सिनेमाघर संख्या	पुलिस स्टेशन (थाना) संख्या	सस्ते गल्ले की दुकानों की संख्या
	नाम	दूरी (किमी0)			
1	7	8	9	10	11
भगवानपुर	इकबालपुर	6	0	1	73
रूड़की	रूड़की	2	0	0	71
नारसन	रूड़की	10	0	0	74
बहादुराबाद	ज्वालापुर	10	0	2	97
लक्सर	लक्सर	0	0	0	62
खानपुर	लक्सर	13	0	1	20
समस्त विकासखण्ड			0	4	397
नगरीय			13	13	157
योग जनपद			13	17	554

तालिका-5

जनपद में जनसंख्या 2011 एवं उसके बाद आधारभूत आंकड़े सर्वेक्षण 2016-17 के अनुसार ग्रामों का विकासखण्डवार विवरण

विकासखण्ड	जनसंख्या 2011 के अनुसार ग्रामों की संख्या			31-3-2017 की स्थिति के अनुसार ग्रामों की संख्या			2011 की जनगणना के बाद नगर क्षेत्र में स्थानान्तरित ग्रामों की संख्या एवं उनके नाम	अभ्युक्ति
	आबाद	गैर आबाद	कुल	आबाद	गैर आबाद	कुल		
1	2	3	4	5	6	7	8	9
भगवानपुर	80	5	85	78	5	83	2(1-मक्खनपुर महमुदपुर आलमपुर, 2-खानपुर)	
रूड़की	88	17	105	80	14	94	8	
नारसन	97	21	118	97	21	118	0	
बहादुराबाद	113	16	129	114	16	130	0	
लक्सर	86	31	117	85	31	116	0	
खानपुर	49	4	53	49	4	53	0	
समस्त विकासखण्ड	513	94	607	503	91	594	10	
वन	5	0	5	5	0	5	0	
योग जनपद	518	94	612	508	91	599	10	

नोट- विकासखण्ड भगवानपुर के अन्तर्गत दो राजस्व ग्राम मक्खनपुर महमुदपुर आलमपुर व खानपुर नवीन नगर पंचायत भगवानपुर में सम्मिलित होने के कारण राजस्व ग्रामों की संख्या में कमी आई है।

2- विकासखण्ड रूड़की के अन्तर्गत चार राजस्व ग्राम मलकपुर लतीफपुर, रामपुर, शेरपुर, मतलबपुर, नगर निगम रूड़की में तथा चार राजस्व ग्राम बेडपुर, महमुदपुर कोट कलियर प्रथम तथा मुकर्रबपुर नगर पंचायत पिरान कलियर में सम्मिलित होने के कारण राजस्व ग्रामों की संख्या में कमी आई है। इसी प्रकार विकास खण्ड रूड़की के अन्तर्गत 2 गैर आबाद ग्राम नगर निगम रूड़की तथा 1 गैर आबाद ग्राम नगर पंचायत पिरान कलियर में सम्मिलित होने के कारण गैर आबाद ग्राम की संख्या में कमी आई है।

II- क्षेत्रफल एवं जनसंख्या

तालिका-6

जनपद की ग्रामीण जनसंख्या की प्रति 10 वर्ष की जनसंख्या वृद्धि (जनगणना-2011)

वर्ष / विकासखण्ड	ग्रामीण जनसंख्या			गत दशक में प्रतिशत वृद्धि
	कुल	पुरुष	स्त्री	
1	2	3	4	5
1991	776346	419974	356372	23.50
2001	1000912	534038	466874	28.93
2011	1161884	615223	546661	19.23
<b>विकासखण्डवार 2011</b>				
भगवानपुर	211404	112554	98850	17.62
रूड़की	187174	98648	88526	2.05
नारसन	209054	111496	97558	20.21
बहादुराबाद	312254	164839	147415	28.63
लक्सर	171889	90826	81063	24.61
खानपुर	53194	28036	25158	28.35
योग विकासखण्ड	1144969	606399	538570	18.83
वन	16915	8824	8091	56.23
योग ग्रामीण	1161884	615223	546661	19.23

नोट- विकासखण्ड भगवानपुर के अन्तर्गत दो राजस्व ग्राम मक्खनपुर महमुदपुर आलमपुर व खानपुर नवीन नगर पंचायत भगवानपुर में सम्मिलित होने के कारण ग्रामीण जनसंख्या में कमी आई है।

2- विकासखण्ड रूड़की के अन्तर्गत चार राजस्व ग्राम मलकपुर लतीफपुर, रामपुर, शेरपुर, मतलबपुर, नगर निगम रूड़की में तथा चार राजस्व ग्राम बेडपुर, महमुदपुर कोट कलियर प्रथम तथा मुकर्रबपुर नगर पंचायत पिरान कलियर में सम्मिलित होने के कारण ग्रामीण जनसंख्या में कमी आई है।



तालिका-7

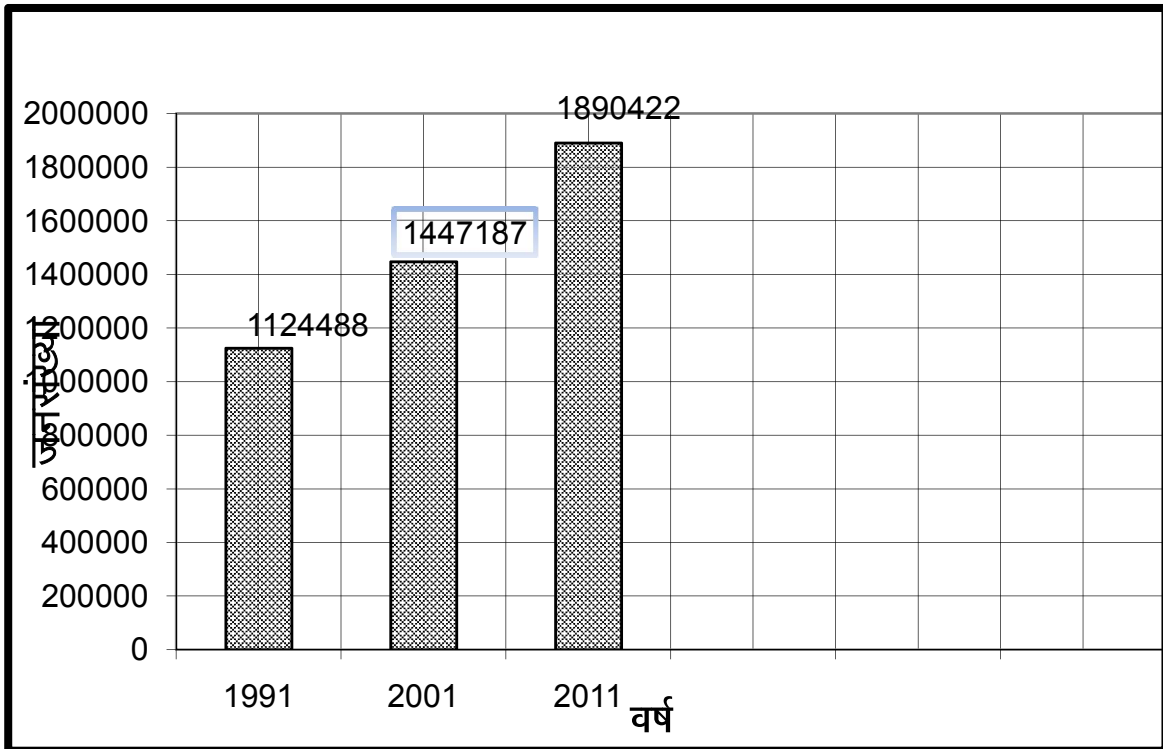
जनपद में विकासखण्डवार क्षेत्रफल, आवासीय मकान एवं परिवार, अनुजाति एवं जनजाति की संख्या

वर्ष/विकासखण्ड	क्षेत्रफल वर्ग (कि०मी० 2011 की जनगणनानुसार)	आवासीय मकानों की संख्या	परिवारों की संख्या	कुल जनसंख्या		
				कुल	पुरुष	स्त्री
1	2	3	4	5	6	7
1991	2360	191481	191882	1124488	609054	515434
2001	2360	219003	240702	1447187	776021	671166
2011	2360	306623	338104	1890422	1005295	885127
<b>विकासखण्डवार 2011</b>						
भगवानपुर	295.92	-	36293	211404	112554	98850
रूड़की	209.54	-	30995	187174	98648	88526
नारसन	234.8	-	35246	209054	111496	97558
बहादुराबाद	445.8	-	54922	312254	164839	147415
लक्सर	277.09	-	29270	171889	90826	81063
खानपुर	140.84	-	9042	53194	28036	25158
समस्त विकासखण्ड	1603.99	-	195768	1144969	606399	538570
वन	611.6	-	2834	16915	8824	8091
ग्रामीण क्षेत्र	2215.59	185426	198602	1161884	615223	546661
नगरीय	136.31	121197	139502	728538	390072	338466
योग जनपद	2360	306623	338104	1890422	1005295	885127
<b>तालिका-7 क्रमशः</b>						
7 / 2						
वर्ष/विकासखण्ड	अनुसूचित जाति की जनसंख्या			अनुसूचित जनजाति की जनसंख्या		
	कुल	पुरुष	स्त्री	कुल	पुरुष	स्त्री
1	8	9	10	11	12	13
1991	242658	131652	111006	2026	1128	898
2001	313976	167702	146274	3139	1728	1411
2011	411274	217981	193293	6323	3385	2938
<b>विकासखण्डवार 2011</b>						
भगवानपुर	58361	31134	27227	944	499	445
रूड़की	45351	24053	21298	216	127	89
नारसन	66769	35758	31011	134	66	68
बहादुराबाद	73672	38886	34786	3851	2067	1784
लक्सर	42387	22387	20000	22	13	9
खानपुर	13013	6797	6216	30	17	13
समस्त विकासखण्ड	299553	159015	140538	5197	2789	2408
वनवस्तियाँ	2848	1544	1304	7	3	4
ग्रामीण क्षेत्र	302401	160559	141842	5204	2792	2412
नगरीय	108873	57422	51451	1119	593	526
योग जनपद	411274	217981	193293	6323	3385	2938

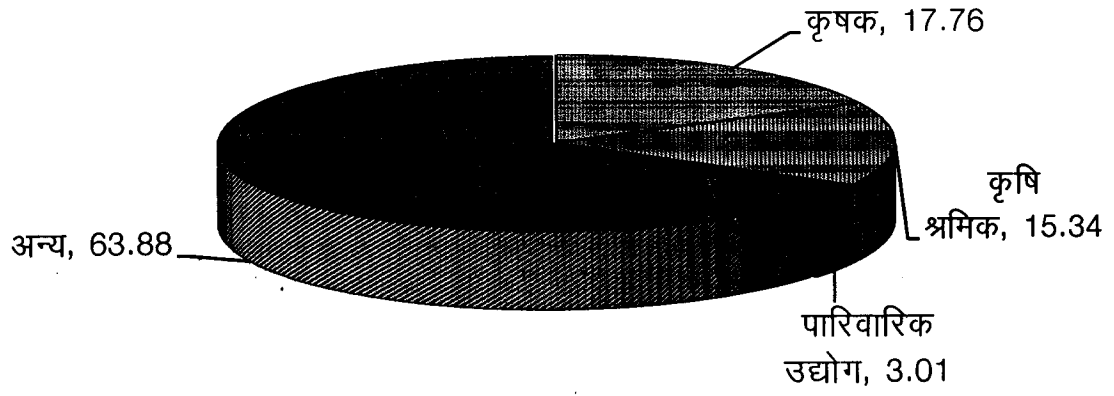
नोट- विकासखण्ड भगवानपुर के अन्तर्गत दो राजस्व ग्राम मकखनपुर महमुदपुर आलमपुर व खानपुर नवीन नगर पंचायत भगवानपुर में सम्मिलित होने के कारण ग्रामीण जनसंख्या में कमी आई है।

2- विकासखण्ड रूड़की के अन्तर्गत चार राजस्व ग्राम मलकपुर लतीफपुर, रामपुर, शेरपुर, मतलबपुर, नगर निगम रूड़की में तथा चार राजस्व ग्राम बेडपुर, महमूदपुर कोट कलियर प्रथम तथा मुकर्रबपुर नगर पंचायत पिरान कलियर में सम्मिलित होने के कारण ग्रामीण जनसंख्या में कमी आई है। तथा नगरीय क्षेत्र में वृद्धि हुई है।

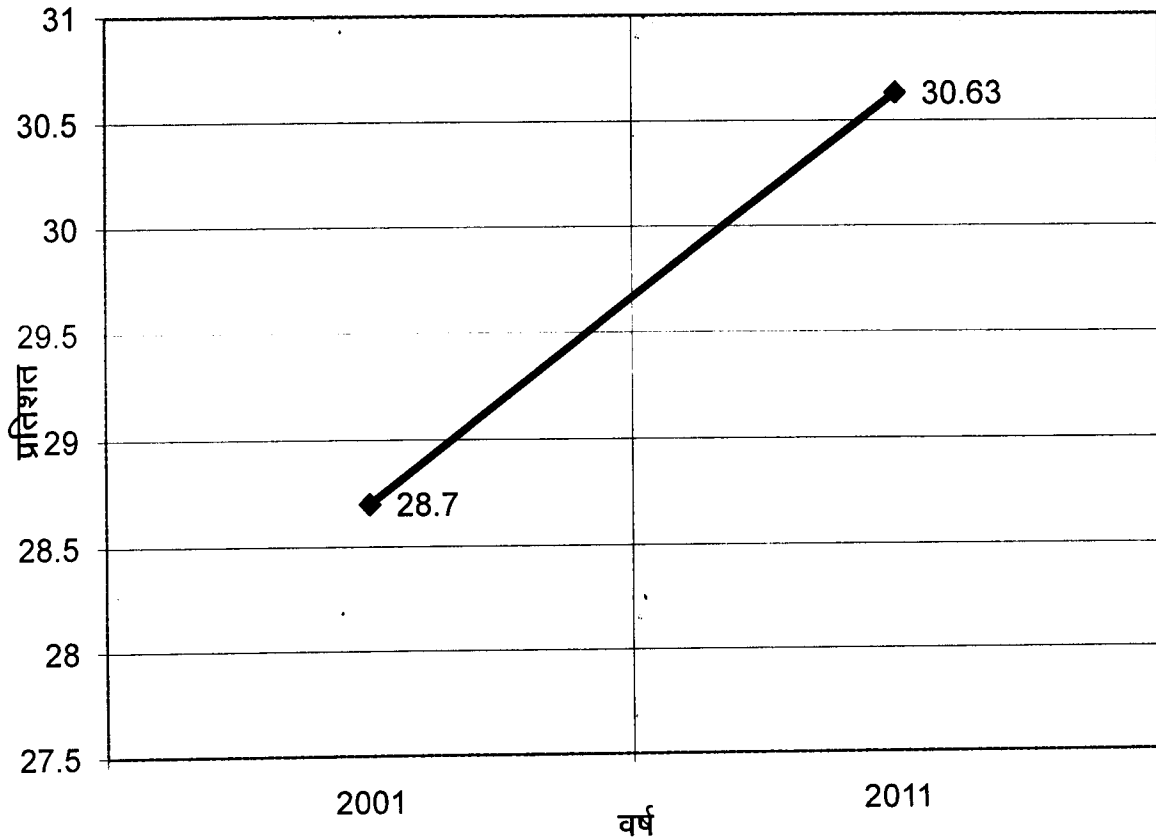
जनपद की जनसंख्या में जनगणना के अनुसार 1991 से प्रतिदशक जनसंख्या वृद्धि



## मुख्य कर्मकरों में विभिन्न कर्मकरों का प्रतिशत वर्ष 2011



## जनपद की जनसंख्या में प्रति दशक प्रतिशत अन्तर



तालिका-8

जनपद में विकासखण्डवार जनसंख्या का आर्थिक वर्गीकरण

वर्ष / विकासखण्ड	मुख्य कर्मकर					सीमान्त कर्मकर	कुल कर्मकर
	कृषक	कृषि श्रमिक	पारिवारिक उद्योग	अन्य	कुल		
1	2	3	4	5	6	7	8
1991	91884	86349	5715	141022	324970	6769	331739
2001	88214	54463	12961	197918	353556	71707	425263
2011	87950	75953	14924	316325	495152	82969	578121
<b>विकासखण्डवार 2011</b>							
भगवानपुर	13819	15561	1015	20830	51225	11986	63211
रुड़की	10089	7859	1327	24751	44026	7616	51642
नारसन	17653	14640	2310	21451	56054	9680	65734
बहादुराबाद	16095	15713	1488	45063	78359	17202	95561
लक्सर	15683	12327	778	13246	42034	9289	51323
खानपुर	8512	3833	274	2200	14819	1046	15865
समस्त विकासखण्ड	81851	69933	7192	127541	286517	56819	343336
वनवस्तियों	1597	244	73	2190	4104	2620	6724
ग्रामीण क्षेत्र	83448	70177	7265	129731	290621	59439	350060
नगरीय	4502	5776	7659	186594	204531	23530	228061
योग जनपद	87950	75953	14924	316325	495152	82969	578121

तालिका-9

जनपद में जनगणना के अनुसार प्रतिदशक आबाद ग्रामों की संख्या, जनसंख्या तथा प्रतिदशक प्रतिशत अन्तर

(2001-2011)

जनगणना वर्ष	आबाद ग्रामों की संख्या (आबाद वन ग्राम सहित)	जनसंख्या			प्रतिदशक प्रतिशत अन्तर		
		कुल	ग्रामीण	नगरीय	कुल	ग्रामीण	नगरीय
1991	503	1124488	776346	348142			
2001	510	1447187	1000912	446275	28.7	28.93	28.19
2011	516	1890422	1193406	697016	30.63	19.23	56.19

तालिका-10

जनपद में मातृ भाषा के अनुसार जनसंख्या (जनगणना 1991)

भाषायें	कुल	कुल जनसंख्या का प्रतिशत
1	2	3
1-हिन्दी	913653	81.31
2-उर्दू	184868	16.45
3-पंजाबी	18224	1.62
4-बंगाली	2661	0.24
5-अन्य	4225	0.38
योग	1123631	100

नोट- उपरोक्त आंकड़ों में संस्थागत परिवारों के भाषा सम्बन्धी आंकड़ें सम्मिलित नहीं किये गये हैं। अतः उनका मिलान कुल जनसंख्या से नहीं होगा।

तालिका-11

जनपद में प्रमुख धर्मानुसार जनसंख्या (जनगणना-2011)

प्रमुख धार्मिक सम्प्रदाय	जनसंख्या			कुल जनसंख्या में प्रतिशत
	कुल	ग्रामीण	नगरीय	
1	2	3	4	5
1-हिन्दू	1214935	725054	489881	64.27
2-मुस्लिम	648119	458422	189697	34.28
3-इसाई	4878	2047	2831	0.26
4-सिक्ख	17364	10145	7219	0.92
5-बौद्ध	709	313	396	0.04
6-जैन	2501	146	2355	0.13
7-अन्य	46	5	41	0.00
8-धर्म नहीं बताया	1870	1196	674	0.10
योग	1890422	1197328	693094	100

तालिका-12

जनपद में आयु वर्गानुसार जनसंख्या (जनगणना-2011)

आयु वर्ग	कुल		ग्रामीण		नगरीय	
	पुरुष	स्त्रियां	पुरुष	स्त्रियां	पुरुष	स्त्रियां
1	2	3	4	5	6	7
सभी आयु	1005295	885127	633784	563544	371511	321583
00-09	220523	191794	152049	133082	68474	58712
10-14	121098	102686	83238	71304	37860	31382
15-19	119864	104481	78551	70792	41313	33689
20-24	103878	89687	62283	55445	41595	34242
25-29	80861	72248	46710	41089	34151	31159
30-34	65736	62390	37675	36790	28061	25600
35-39	64675	58663	38364	35331	26311	23332
40-44	53798	47259	32490	28122	21308	19137
45-49	44615	38249	25931	21752	18684	16497
50-54	33097	27593	18709	15063	14388	12530
55-59	24310	25459	13036	14596	11274	10863
60-64	26906	24017	16091	14393	10815	9624
65-69	17661	15918	10332	10049	7329	5869
70-74	13073	10898	8361	6974	4712	3924
75-79	5903	5277	3726	3373	2177	1904
>=80	8333	7784	5680	4984	2653	2800
आयु नहीं बताई	964	724	558	405	406	319

तालिका-13

जनपद में वर्गानुसार एवं वैवाहिक स्थिति के अनुसार स्त्री/पुरुष की संख्या (जनगणना-2011)

आयु वर्ग	अविवाहित		शादीशुदा		विधवा/विधुर	
	स्त्री	पुरुष	स्त्री	पुरुष	स्त्री	पुरुष
1	2	3	4	5	6	7
सभी आयु	433297	575001	403566	406421	46326	22195
00-09	191794	220523	0	0	0	0
10-14	100913	120051	1651	944	63	36
15-19	94163	116952	10111	2770	123	74
20-24	35018	75422	54183	28123	275	188
25-29	6479	23505	64916	56755	550	377
30-34	1450	6268	59710	58732	945	495
35-39	558	2793	55886	60729	1933	904
40-44	342	1818	43915	50514	2776	1288
45-49	241	1299	34094	41663	3751	1512
50-54	179	991	23075	30298	4243	1696
55-59	122	684	20940	21725	4338	1832
60-64	464	1159	16049	22579	7433	3085
65-69	555	1190	9452	13673	5880	2758
70-74	225	662	4559	9409	6080	2976
75-79	63	267	2389	3849	2818	1770
>=80	364	767	2321	4365	5078	3184
आयु नहीं बताई	367	650	315	293	40	20

तालिका-13 क्रमशः

13/2

आयु वर्ग	तलाकशुदा/सम्बन्ध विच्छेद	
	स्त्री	पुरुष
1	8	9
सभी आयु	1938	1678
00-09	0	0
10-14	59	67
15-19	84	68
20-24	211	145
25-29	303	224
30-34	285	241
35-39	286	249
40-44	226	178
45-49	163	141
50-54	96	112
55-59	59	69
60-64	71	83
65-69	31	40
70-74	34	26
75-79	7	17
>=80	21	17
आयु नहीं बताई	2	1

तालिका-14

जनपद में आयु वर्गानुसार एवं शैक्षिक स्तरवार स्त्री/पुरुष की संख्या (जनगणना-2011)

आयु वर्ग	निरक्षर		साक्षर (बिना शैक्षिक स्तर)		प्राइमरी	
	पुरुष	स्त्री	पुरुष	स्त्री	पुरुष	स्त्री
1	2	3	4	5	6	7
सभी आयु	313884	398184	13157	11248	156567	127863
00-06	152173	133520	0	0	0	0
07-09	13476	12304	827	656	1577	1387
10-14	10741	11076	1006	796	48628	42201
15-19	11217	14733	1261	1146	25648	24578
20-24	11262	20526	1707	1494	17238	13974
25-29	12020	23235	1514	1377	12201	9093
30-34	12619	26065	1183	1171	9728	7593
35-59	59328	109361	4082	3501	31753	23099
>=60	30790	47074	1364	1030	9688	5845
अवर्गीकृत	258	290	213	77	106	93

तालिका-14 क्रमशः

14/2

आयु वर्ग	मिडिल		हाई/हायर सेकेण्डरी स्कूल		गैर तकनीकी डिप्लोमा प्रमाण-पत्र	
	पुरुष	स्त्री	पुरुष	स्त्री	पुरुष	स्त्री
1	8	9	10	11	12	13
सभी आयु	139023	89895	169707	95799	1244	696
00-06	0	0	0	0	0	0
07-09	0	0	0	0	0	0
10-14	15549	13584	0	0	0	0
15-19	33085	25845	41457	32829	112	66
20-24	20599	14410	31260	19779	245	150
25-29	15727	9233	19500	10964	142	109
30-34	11487	6699	14932	8084	115	95
35-59	35540	17193	49953	20704	427	215
>=60	6944	2874	12487	3358	203	61
अवर्गीकृत	92	57	118	81	0	0

तालिका- 14 क्रमशः

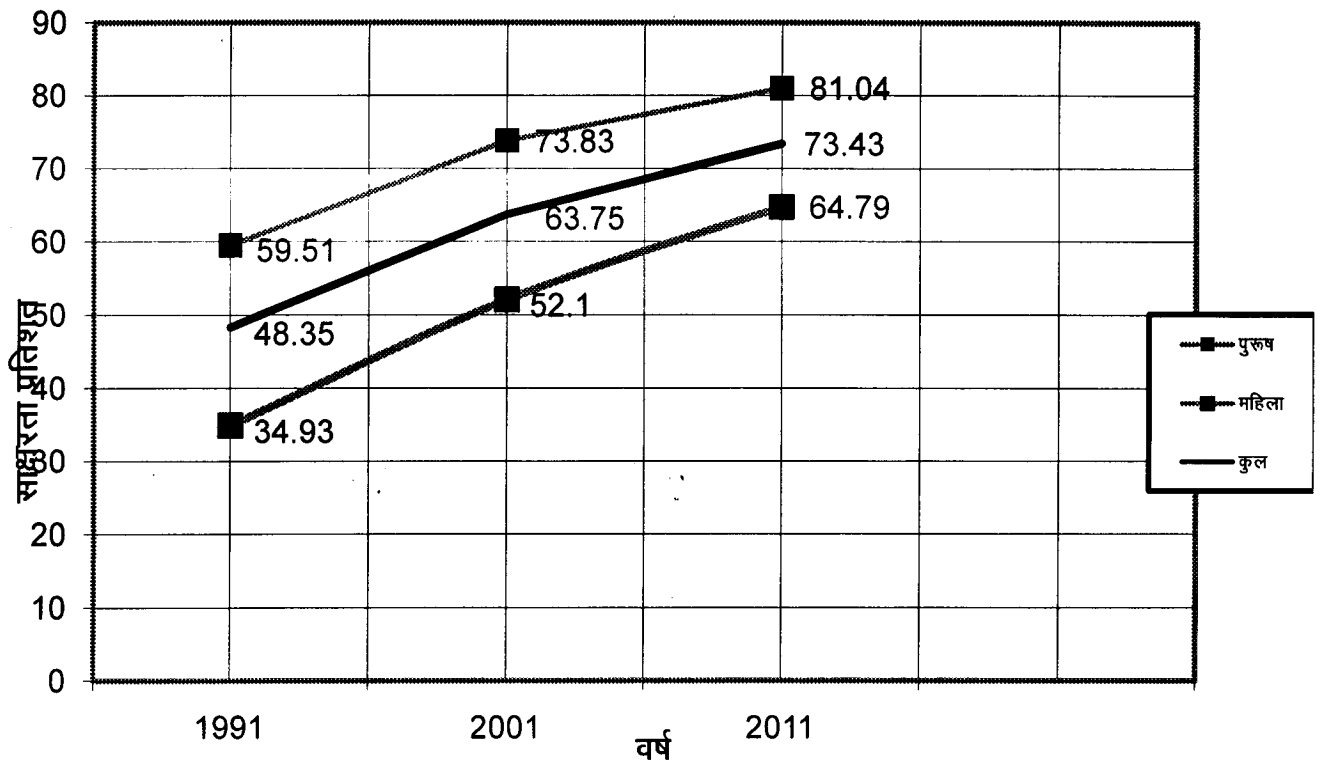
14/3

आयु वर्ग	तकनीकी डिप्लोमा का प्रमाणपत्र		स्नातक या अधिक		अवर्गीकृत	
	पुरुष	स्त्री	पुरुष	स्त्री	पुरुष	स्त्री
1	14	15	16	17	16	17
सभी आयु	10046	949	82013	64649	1798	1354
00-06	0	0	0	0	0	0
07-09	0	0	0	0	318	237
10-14	0	0	0	0	225	172
15-19	1017	194	0	0	157	139
20-24	2666	340	15561	16245	152	119
25-29	1399	128	16190	16218	145	108
30-34	891	79	12986	10917	128	99
35-59	2898	136	30560	18884	466	335
>=60	1169	71	6652	2335	198	136
अवर्गीकृत	6	1	64	50	9	9





### जनगणना के अनुसार जनपद में साक्षर व्यक्तियों का प्रतिशत



तालिका-15

जनपद में खण्डवार साक्षर व्यक्ति तथा साक्षरता का प्रतिशत

वर्ष / विकासखण्ड	साक्षर व्यक्ति			साक्षरता का प्रतिशत		
	पुरुष	स्त्री	कुल	पुरुष	स्त्री	कुल
1	2	3	4	5	6	7
1991	293950	143532	437482	59.51	34.93	48.35
2001	468703	286245	754948	73.83	52.1	63.75
2011	691411	486943	1178354	81.04	64.79	73.43
<b>विकासखण्डवार 2011</b>						
भगवानपुर	72690	47892	120582	77.46	58.23	68.47
रूड़की	63891	43217	107108	78.17	58.82	69.01
नारसन	72486	47608	120094	76.83	57.43	67.76
बहादुराबाद	108055	73862	181917	78.64	60.21	69.94
लक्सर	61087	40587	101674	80.41	59.54	70.54
खानपुर	17474	11429	28903	75.38	54.53	65.48
समस्त विकासखण्ड	395683	264595	660278	77.92	58.61	68.83
वन	2716	1475	4191	38.07	22.65	30.71
नगरीय	293012	220873	513885	86.30	75.74	81.03
योग जनपद	691411	486943	1178354	81.04	64.79	73.43

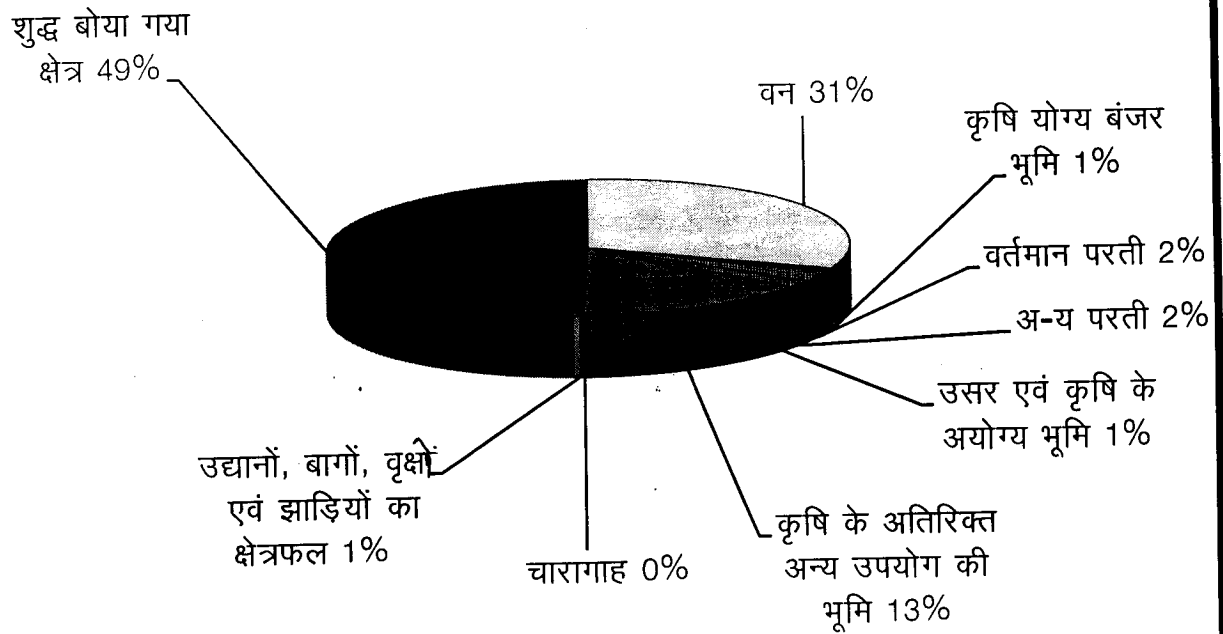
नोट- विकासखण्ड भगवानपुर के अन्तर्गत दो राजस्व ग्राम मक्खनपुर महमुदपुर आलमपुर व खानपुर नवीन नगर पंचायत भगवानपुर में सम्मिलित होने के कारण साक्षर व्यक्तियों व साक्षरता प्रतिशत में कमी आई है।

तालिका-16

जनपद में कुल जनसंख्या के अनुसार वर्गीकृत ग्राम

वर्ष / विकासखण्ड	200 से कम	200-499	500-999	1000-1499	1500-1999	2000-4999	5000 अधिक	योग
1	2	3	4	5	6	7	8	9
1991	49	76	113	79	53	117	16	503
2001	49	48	95	76	64	135	43	510
2011	55	49	79	67	48	157	53	508
<b>विकासखण्डवार 2011</b>								
भगवानपुर	5	3	11	10	4	34	11	78
रूड़की	7	10	10	12	8	23	10	80
नारसन	10	11	14	13	11	28	10	97
बहादुराबाद	19	9	12	12	13	33	16	114
लक्सर	5	6	22	13	5	29	5	85
खानपुर	9	9	10	6	7	8	0	49
योग विकासखण्ड	55	48	79	66	48	155	52	503
वन	0	1	0	1	0	2	1	5
योग जनपद	55	49	79	67	48	157	53	508

## जनपद में भूमि उपयोगिता वर्ष 2015-16



111- कृषि  
तालिका-17

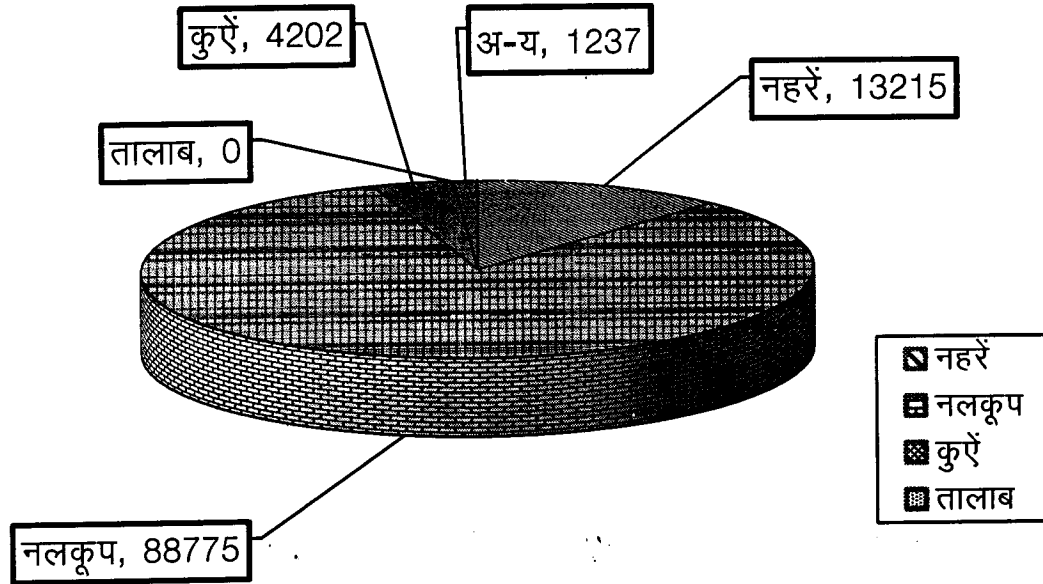
जनपद में विकासखण्डवार भूमि उपयोग (हेक्टेयर में)

वर्ष / विकासखण्ड	कुल प्रतिवेदित क्षेत्र	वन	कृषि योग्य बंजर भूमि	वर्तमान परती	अन्य परती	उसर एवं कृषि के अयोग्य भूमि	कृषि के अतिरिक्त अन्य उपयोग भूमि
1	2	3	4	5	6	7	8
2013-14	232641.00	72431.00	1708.00	4001.00	3336.00	3249.00	29026.00
2014-15	232798.00	72431.00	1738.00	4675.00	3347.00	3391.00	29525.00
2015-16	232798.00	72431.00	1790.00	5749.00	3856.00	3398.00	29910.00
<b>विकासखण्डवार 2015-16</b>							
भगवानपुर	31243	243	216	1019	813	386	4862
रूड़की	23568	0	148	987	665	607	5058
नारसन	26908	0	113	422	521	935	4501
बहादुराबाद	48643	9643	473	2192	1103	698	9887
लक्सर	27916	1503	546	817	391	404	4315
खानपुर	13997	717	294	312	363	368	1089
समस्त विकासखण्ड	172275	12106	1790	5749	3856	3398	29712
वन	60325	60325	0	0	0	0	0
नगरीय	198	0	0	0	0	0	198
योग जनपद	232798	72431	1790	5749	3856	3398	29910

तालिका-17 क्रमशः

वर्ष / विकासखण्ड	चारागाह	उद्यानों, बागों, वृक्षों एवं झाड़ियों का क्षेत्र	शुद्ध बोया गया क्षेत्र	एकबार से अधिक बोया गया क्षेत्र	सकल बोया गया क्षेत्रफल			
					कुल	रबी	खरीफ	जायद
1	9	10	11	12	13	14	15	16
2013-14	58	2031	116801	46510	163311	50540	101159	11097
2014-15	66	1543	116082	45599	161681	50908	99376	10917
2015-16	60	1545	114059	48556	162615	53528	98426	10355
<b>विकासखण्डवार 2015-16</b>								
भगवानपुर	14	325	23365	10317	33682	11819	17957	3815
रूड़की	13	259	15831	7371	23202	8046	13565	1569
नारसन	6	154	20256	7540	27796	8740	17670	1350
बहादुराबाद	5	734	23908	10917	34825	12443	20191	2116
लक्सर	6	71	19863	8327	28190	8405	18695	1038
खानपुर	16	2	10836	4084	14920	4075	10348	467
समस्त विकासखण्ड	60	1545	114059	48556	162615	53528	98426	10355
वन	0	0	0	0	0	0	0	0
नगरीय	0	0	0	0	0	0	0	0
योग जनपद	60	1545	114059	48556	162615	53528	98426	10355

जनपद में विभिन्न साधनों द्वारा श्रोतवार सिंचित क्षेत्रफल वर्ष  
2015-16



तालिका-17 क्रमशः

17/3

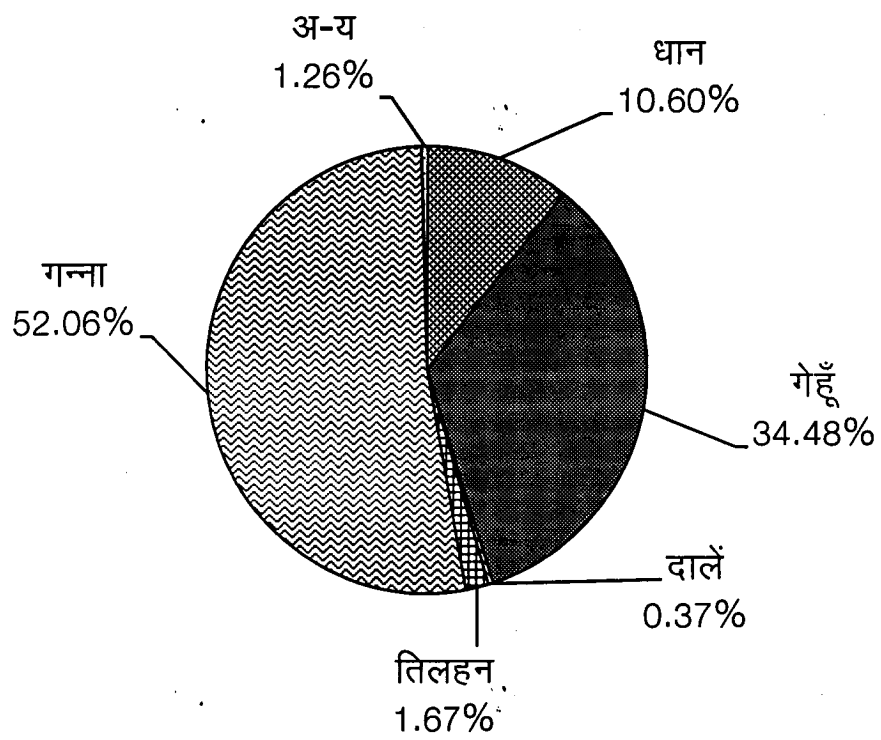
वर्ष/विकासखण्ड	गन्ने के लिए तैयार की गई भूमि	शुद्ध सिंचित क्षेत्रफल	सकल सिंचित क्षेत्रफल
1	17	18	19
2013-14	515	107995	152867
2014-15	480	108733	151388
2015-16	306	107479	153581
<b>विकासखण्डवार 2015-16</b>			
भगवानपुर	91	18224	28305
रूड़की	22	15671	22346
नारसन	36	20260	27922
बहादुराबाद	75	22702	32006
लक्सर	52	19977	28366
खानपुर	30	10645	14636
योग विकासखण्ड	306	107479	153581
वन	0	0	0
नगरीय	0	0	0
योग जनपद	306	107479	153581

तालिका-18

जनपद में विकासखण्डवार विभिन्न साधनों द्वारा श्रोतानुसार वास्तविक सिंचित क्षेत्रफल(हेक्टेयर में)

वर्ष/विकासखण्ड	नहरें	नलकूप		कुएँ	तालाब	अन्य	योग
		राजकीय	निजी				
1	2	3	4	5	6	7	8
2013-14	12793	4307	89123	11	0	1761	107995
2014-15	12604	4365	90299	299	0	1166	108733
2015-16	13215	4093	84682	4202	0	1237	107429
<b>विकासखण्डवार 2015-16</b>							
भगवानपुर	0	1224	16074	--	--	0	17298
रूड़की	172	1009	13718	--	--	6	14905
नारसन	8687	901	10992	--	--	0	20580
बहादुराबाद	4356	643	15175	4202	--	1231	25607
लक्सर	0	192	18773	--	--	0	18965
खानपुर	0	124	9950	--	--	0	10074
समस्त विकासखण्ड	13215	4093	84682	4202	0	1237	107429
वन	0	0	0	--	--	0	0
नगरीय	0	0	0	--	--	0	0
योग जनपद	13215	4093	84682	4202	0	1237	107429

जनपद में मुख्य फसलों के अन्तर्गत क्षेत्रफल वर्ष 2015-16



तालिका-19

जनपद में विकास खण्डवार मुख्या फसलों के अन्तर्गत क्षेत्रफल (हेक्टेयर में)

वर्ष / विकासखण्ड	चावल खरीफ		चावल जायद		कुल चावल	
	कुल	सिंचित	कुल	सिंचित	कुल	सिंचित
1	2	3	4	5	6	7
2013-14	11781	11602	5	5	11786	11607
2014-15	12985	12834	48	48	13033	12882
2015-16	14269	14175	4	4	14273	14179
<b>विकासखण्डवार 2015-16</b>						
भगवानपुर	1955	1942	0	0	1955	1942
रूड़की	1879	1858	0	0	1879	1858
नारसन	1805	1805	0	0	1805	1805
बहादुराबाद	3648	3633	0	0	3648	3633
लक्सर	2490	2468	0	0	2490	2468
खानपुर	2492	2469	4	4	2496	2473
समस्त विकासखण्ड	14269	14175	4	4	14273	14179
नगरीय	0	0	0	0	0	0
योग जनपद	14269	14175	4	4	14273	14179

तालिका -19 क्रमशः

19/2

वर्ष / विकासखण्ड	गेहूँ		जौ		ज्वार		बाजरा	
	कुल	सिंचित	कुल	सिंचित	कुल	सिंचित	कुल	सिंचित
1	8	9	10	11	12	13	14	15
2013-14	43982	43068	12	8	0	0	1	0
2014-15	44297	43263	14	11	0	0	0	0
2015-16	46438	45227	6	5	5	5	0	0
<b>विकासखण्डवार 2015-16</b>								
भगवानपुर	10104	9818	2	2	5	5	0	0
रूड़की	7073	6895	0	0	0	0	0	0
नारसन	7509	7325	1	1	0	0	0	0
बहादुराबाद	10862	10583	3	2	0	0	0	0
लक्सर	7398	7211	0	0	0	0	0	0
खानपुर	3492	3395	0	0	0	0	0	0
समस्त विकासखण्ड	46438	45227	6	5	5	5	0	0
नगरीय	0	0	0	0	0	0	0	0
योग जनपद	46438	45227	6	5	5	5	0	0



तालिका-19 क्रमशः

19/3

वर्ष / विकासखण्ड	मक्का खरीफ		मक्का जायद		कुल मक्का		महुवा	
	कुल	सिंचित	कुल	सिंचित	कुल	सिंचित	कुल	सिंचित
1	16	17	18	19	20	21	22	23
2013-14	561	85	7	7	568	92	0	0
2014-15	483	80	0	0	483	80	0	0
2015-16	509	61	7	7	516	68	0	0
<b>विकासखण्डवार 2015-16</b>								
भगवानपुर	211	12	7	7	218	19	0	0
रुड़की	8	0	0	0	8	0	0	0
नारसन	0	0	0	0	0	0	0	0
बहादुराबाद	264	25	0	0	264	25	0	0
लक्सर	26	24	0	0	26	24	0	0
खानपुर	0	0	0	0	0	0	0	0
समस्त विकासखण्ड	509	61	7	7	516	68	0	0
नगरीय	0	0	0	0	0	0	0	0
योग जनपद	509	61	7	7	516	68	0	0

तालिका-19 क्रमशः

19/4

वर्ष / विकासखण्ड	सावा खरीफ		सावा जायद		कुल सावा		कोदों		काकून	
	कुल	सिंचित	कुल	सिंचित	कुल	सिंचित	कुल	सिंचित	कुल	सिंचित
1	24	25	26	27	28	29	30	31	32	33
2013-14	0	0	0	0	0	0	0	0	0	0
2014-15	0	0	0	0	0	0	0	0	0	0
2015-16	0	0	0	0	0	0	0	0	0	0
<b>विकासखण्डवार 2015-16</b>										
भगवानपुर	0	0	0	0	0	0	0	0	0	0
रुड़की	0	0	0	0	0	0	0	0	0	0
नारसन	0	0	0	0	0	0	0	0	0	0
बहादुराबाद	0	0	0	0	0	0	0	0	0	0
लक्सर	0	0	0	0	0	0	0	0	0	0
खानपुर	0	0	0	0	0	0	0	0	0	0
समस्त विकासखण्ड	0	0	0	0	0	0	0	0	0	0
नगरीय	0	0	0	0	0	0	0	0	0	0
योग जनपद	0	0	0	0	0	0	0	0	0	0

तालिका-19 क्रमशः

19/5

वर्ष/ विकासखण्ड	कुटकी		कुल धान्य		उर्द खरीफ		उर्द जायद	
	कुल	सिंचित	कुल	सिंचित	कुल	सिंचित	कुल	सिंचित
1	34	35	36	37	38	39	40	41
2013-14	0	0	56349	54775	78	40	49	49
2014-15	0	0	57827	56236	79	11	52	52
2015-16	0	0	61238	59484	109	45	53	53
<b>विकासखण्डवार 2015-16</b>								
भगवानपुर	0	0	12284	11786	26	11	6	6
रूड़की	0	0	8960	8753	22	10	2	2
नारसन	0	0	9315	9131	17	11	3	3
बहादुराबाद	0	0	14777	14243	44	13	4	4
लक्सर	0	0	9914	9703	0	0	23	23
खानपुर	0	0	5988	5868	0	0	15	15
समस्त विकासखण्ड	0	0	61238	59484	109	45	53	53
नगरीय	0	0	0	0	0	0	0	0
योग जनपद	0	0	61238	59484	109	45	53	53

तालिका-19 क्रमशः

19/6

वर्ष/ विकासखण्ड	कुल उर्द		मूंग खरीफ		मूंग जायद		कुल मूंग	
	कुल	सिंचित	कुल	सिंचित	कुल	सिंचित	कुल	सिंचित
1	42	43	44	45	46	47	48	49
2013-14	127	89	0	0	0	0	0	0
2014-15	131	63	0	0	1	1	1	1
2015-16	162	98	0	0	1	1	1	1
<b>विकासखण्डवार 2015-16</b>								
भगवानपुर	32	17	0	0	0	0	0	0
रूड़की	24	12	0	0	0	0	0	0
नारसन	20	14	0	0	0	0	0	0
बहादुराबाद	48	17	0	0	1	1	1	1
लक्सर	23	23	0	0	0	0	0	0
खानपुर	15	15	0	0	0	0	0	0
समस्त विकासखण्ड	162	98	0	0	1	1	1	1
नगरीय	0	0	0	0	0	0	0	0
योग जनपद	162	98	0	0	1	1	1	1

तालिका-19 क्रमशः

19/7

वर्ष / विकासखण्ड	मसूर		चना		मटर		अरहर		मोठ	
	कुल	सिंचित	कुल	सिंचित	कुल	सिंचित	कुल	सिंचित	कुल	सिंचित
1	50	51	52	53	54	55	56	57	58	59
2013-14	364	21	3	3	25	22	1	0	0	0
2014-15	343	24	0	0	7	7	1	0	0	0
2015-16	326	31	2	1	11	10	1	0	0	0
<b>विकासखण्डवार 2015-16</b>										
भगवानपुर	178	8	2	1	0	0	1	0	0	0
रूड़की	31	4	0	0	0	0	0	0	0	0
नारसन	15	5	0	0	0	0	0	0	0	0
बहादराबाद	83	8	0	0	11	10	0	0	0	0
लक्सर	19	6	0	0	0	0	0	0	0	0
खानपुर	0	0	0	0	0	0	0	0	0	0
समस्त विकासखण्ड	326	31	2	1	11	10	1	0	0	0
नगरीय	0	0	0	0	0	0	0	0	0	0
योग जनपद	326	31	2	1	11	10	1	0	0	0

तालिका-19 क्रमशः

19/8

वर्ष / विकासखण्ड	कुल दालें		कुल खाद्यान		लाही / सरसों		अल्सी	
	कुल	सिंचित	कुल	सिंचित	कुल	सिंचित	कुल	सिंचित
1	60	61	62	63	64	65	66	67
2013-14	520	135	56869	54910	915	903	0	0
2014-15	483	95	58310	56331	1028	1005	2	2
2015-16	503	141	61741	59625	1185	1180	0	0
<b>विकासखण्डवार 2015-16</b>								
भगवानपुर	213	26	12497	11812	126	124	0	0
रूड़की	55	16	9015	8769	77	77	0	0
नारसन	35	19	9350	9150	177	177	0	0
बहादराबाद	143	36	14920	14279	135	132	0	0
लक्सर	42	29	9956	9732	315	315	0	0
खानपुर	15	15	6003	5883	355	355	0	0
समस्त विकासखण्ड	503	141	61741	59625	1185	1180	0	0
नगरीय	0	0	0	0	0	0	0	0
योग जनपद	503	141	61741	59625	1185	1180	0	0

तालिका-19 क्रमशः

19/9

वर्ष/ विकासखण्ड	तिल शुद्ध		रेण्डी		मूंगफली		सूरजमुखी		सोयाबीन	
	कुल	सिंचित	कुल	सिंचित	कुल	सिंचित	कुल	सिंचित	कुल	सिंचित
1	68	69	70	71	72	73	74	75	76	77
2013-14	209	5	0	0	949	49	0	0	0	0
2014-15	210	0	0	0	1022	37	0	0	0	0
2015-16	285	14	0	0	776	25	0	0	1	0
विकासखण्डवार 2015-16										
भगवानपुर	147	0	0	0	262	1	0	0	0	0
रूड़की	3	9	0	0	12	0	0	0	0	0
नारसन	0	0	0	0	0	0	0	0	0	0
बहादुराबाद	127	5	0	0	334	1	0	0	1	0
लक्सर	8	0	0	0	168	23	0	0	0	0
खानपुर	0	0	0	0	0	0	0	0	0	0
समस्त विकासखण्ड	285	14	0	0	776	25	0	0	1	0
नगरीय	0	0	0	0	0	0	0	0	0	0
योग जनपद	285	14	0	0	776	25	0	0	1	0

तालिका-19 क्रमशः

19/10

वर्ष/ विकासखण्ड	कुल तिलहन		गन्ना		आलू		तम्बाकू		जूट	
	कुल	सिंचित	कुल	सिंचित	कुल	सिंचित	कुल	सिंचित	कुल	सिंचित
1	78	79	80	81	82	83	84	85	86	87
2013-14	2073	957	75730	74458	177	177	0	0	0	0
2014-15	2262	1044	72710	71579	164	164	5	5	0	0
2015-16	2247	1219	70554	69756	125	122	0	0	0	0
विकासखण्डवार 2015-16										
भगवानपुर	535	125	11409	11101	38	38	0	0	0	0
रूड़की	92	86	9313	9238	16	16	0	0	0	0
नारसन	177	177	15070	14981	16	16	0	0	0	0
बहादुराबाद	597	138	11916	11756	24	24	0	0	0	0
लक्सर	491	338	15233	15126	25	23	0	0	0	0
खानपुर	355	355	7613	7554	6	5	0	0	0	0
समस्त विकासखण्ड	2247	1219	70554	69756	125	122	0	0	0	0
नगरीय	0	0	0	0	0	0	0	0	0	0
योग जनपद	2247	1219	70554	69756	125	122	0	0	0	0

तालिका-19 क्रमशः

19/11

वर्ष / विकासखण्ड	कपास		सनई		हल्दी	
	कुल	सिंचित	कुल	सिंचित	कुल	सिंचित
1	88	89	90	91	92	93
2013-14	0	0	0	0	19	13
2014-15	0	0	0	0	23	21
2015-16	0	0	0	0	14	11
<b>विकासखण्डवार 2015-16</b>						
भगवानपुर	0	0	0	0	0	0
रुड़की	0	0	0	0	0	0
नारसन	0	0	0	0	14	11
बहादुराबाद	0	0	0	0	0	0
लक्सर	0	0	0	0	0	0
खानपुर	0	0	0	0	0	0
समस्त विकासखण्ड	0	0	0	0	14	11
नगरीय	0	0	0	0	0	0
योग जनपद	0	0	0	0	14	11

तालिका-19 क्रमशः

19/12

वर्ष / विकासखण्ड	योग रबी चारा		योग खरीफ चारा		योग जायद चारा	
	कुल	सिंचित	कुल	सिंचित	कुल	सिंचित
1	94	95	96	97	98	99
2013-14	0	0	0	0	0	0
2014-15	0	0	0	0	0	0
2015-16	0	0	0	0	0	0
<b>विकासखण्डवार 2015-16</b>						
भगवानपुर	0	0	0	0	0	0
रुड़की	0	0	0	0	0	0
नारसन	0	0	0	0	0	0
बहादुराबाद	0	0	0	0	0	0
लक्सर	0	0	0	0	0	0
खानपुर	0	0	0	0	0	0
समस्त विकासखण्ड	0	0	0	0	0	0
नगरीय	0	0	0	0	0	0
योग जनपद	0	0	0	0	0	0

नोट- जनपद की उक्त सूचनायें निदेशालय से पेषित सूचनाओं के अनुसार प्रकाशित की गई है।

तालिका-20  
जनपद में मुख्य फसलों की औसत उपज (कुन्तल प्रति हेक्टेयर)

क्र०स०	फसल का नाम	2013-14	2014-15	2015-16
1	2	3	4	5
1	धान्य	19.72	22.22	21.42
1.1.1	चावल खरीफ	33.26	31.46	38.44
1.1.2	चावल जायद	19.72	22.25	21.42
	कुल चावल	27.03	20.66	29.29
1.2	गेहूँ	18.33	10.71	11.67
1.3	जौ	--	--	8.5
1.4	ज्वार	10	--	--
1.5	बाजरा	18.2	14.10	14.17
1.6.1	मक्का खरीफ	24.7	--	11.16
1.6.2	मक्का जायद	18.89	14.1	14.13
	कुल मक्का	--	--	--
1.7	मंडुवा	--	--	--
1.8.1	सावां खरीफ	--	--	--
1.8.2	सावां जायद	--	--	--
	कुल सावां	--	--	--
1.9	कोदो	--	--	--
1.1	काकून	--	--	--
1.11	कुटकी	--	--	--
	कुल धान्य	25.42	20.96	27.32
2	दालें	5.97	--	9.52
2.1	उर्द खरीफ	5.16	5.96	--
2.1.1	उर्द जायद	5.27	5.58	7.84
	कुल उर्द	--	--	--
2.2	मूंग खरीफ	--	5	5
2.2.1	मूंग जायद	--	5	4.37
	कुल मूंग	6.31	3.09	10.52
2.3	मसूर	5.10	--	8.17
2.4	चना	8.25	8.25	6.77
2.5	मटर	8.64	8.73	7.33
2.6	अरहर	--	--	--
2.7	मोठ	6.18	3.95	9.56
	कुल दालें	25.24	20.82	27.18
	कुल खाद्यान(कुल धान्य + कुल दालें)			
3	तिलहन	7.90	7.90	7.87
3.1	लाही/सरसों	--	5	--
3.2	अलसी	2.53	2.49	2.4
3.3	तिल शुद्ध	--	--	--
3.4	रेडी	11.68	11.03	14.39
3.5	मूंगफली	--	--	--
3.6	सूरजमुखी	--	--	8.65
3.7	सोयाबीन	9.06	8.77	9.42
	कुल तिलहन			
4	अन्य फसलें	566	592	571
4.1	गन्ना	215.53	207.43	195.36
4.2	आलू	--	20	--
4.3	तम्बाकू	--	--	--
4.4	जूट	--	--	--
4.5	कपास	--	--	--
4.6	सनई	18.1	18.2	15.20
4.7	हल्दी			

तालिका-21  
जनपद में मुख्य फसलों का उत्पादन (मी0टन)

क्र0स0	फसल का नाम	2013-14	2014-15	2015-16
1	2	3	4	5
1	<b>धान्य</b>			
1.1.1	चावल खरीफ	23232	28856	30559
1.1.2	चावल जायद	17	151	15
	कुल चावल	23249	29007	30574
1.2	गेहूँ	118889	91526	136003
1.3	जौ	22	15	7
1.4	ज्वार	2		4
1.5	बाजरा	1		
1.6.1	मक्का खरीफ	1056	681	721
1.6.2	मक्का जायद	17	--	8
	कुल मक्का	1073	681	729
1.7	मंडुवा	--	--	--
1.8.1	सावां खरीफ	--	--	--
1.8.2	सावां जायद	--	--	--
	कुल सावां	--	--	--
1.9	कोदो	--	--	--
1.1	काकुन	--	--	--
1.11	कटकी	--	--	--
	<b>कुल धान्य</b>	<b>143236</b>	<b>121229</b>	<b>167317</b>
2	<b>दालें</b>			
2.1	उर्द खरीफ	47	47	104
2.1.1	उर्द जायद	20	29	23
	कुल उर्द	67	76	127
2.2	मूंग खरीफ	--	--	--
2.2.1	मूंग जायद	--	1	1
	कुल मूंग	0	1	1
2.3	मसूर	230	106	343
2.4	चना	2	--	2
2.5	मटर	21	6	7
2.6	अरहर	1	1	1
2.7	मोठ	--	--	--
	<b>कुल दालें</b>	<b>321</b>	<b>190</b>	<b>481</b>
	<b>कुल खद्यान(कुल धान्य+कुल दालें)</b>	<b>143557</b>	<b>121419</b>	<b>167798</b>
3	<b>तिलहन</b>			
3.1	लाही / सरसों	723	812	933
3.2	अलसी	--	1	--
3.3	तिल शुद्ध	53	52	68
3.4	रेडी	--	--	--
3.5	मूंगफली	1108	1127	1117
3.6	सूरजमुखी	0	--	--
3.7	सोयाबीन	--	--	1
	<b>कुल तिलहन</b>	<b>1884</b>	<b>1992</b>	<b>2119</b>
4	<b>अन्य फसलें</b>			
4.1	गन्ना	4286318	4304432	4028633
4.2	आलू	3815	3402	2442
4.3	तम्बाकू	--	10	--
4.4	जूट	--	--	--
4.5	कपास	--	--	--
4.6	सनई	--	--	--
4.7	हल्दी	34	42	21
	<b>कुल अन्य फसलों का योग</b>	<b>4290167</b>	<b>4307886</b>	<b>4031096</b>
	<b>समस्त कृषि फसलों का योग</b>	<b>4435608</b>	<b>4431297</b>	<b>4201013</b>

**तालिका-22**  
**जनपद में कृषि फसलों के उत्पादन का मूल्य (रु०)**

क्र०स०	फसल का नाम	2013-14			2014-15		
		उत्पादन की मात्रा (कु०)	भाव (रु०प्र०कु०)	उत्पादन का मूल्य	उत्पादन की मात्रा(कु०)	भाव (रु०प्र०कु०)	उत्पादन का मूल्य
1	2	3	4	5	6	7	8
1	<b>धान्य</b>						
1	चावल	232490	1905	442893450	290070	1901	551423070
2	गेहूँ	1188890	1634	1942646260	915260	1628	1490043280
3	जौ	220	2647	582340	150	2359	353850
4	ज्वार	20	2134	42680	--	--	--
5	बाजरा	10	1356	13560	--	--	--
6	मक्का	10730	1470	15773100	6810	1608	10950480
7	मंडुवा	--	--	--	--	--	--
8	सावां	--	--	--	--	--	--
9	कोदो	--	--	--	--	--	--
10	काकुन	--	--	--	--	--	--
11	कुटकी	--	--	--	--	--	--
	<b>कुल धान्य</b>	<b>1432360</b>		<b>2401951390</b>	<b>1212290</b>		<b>2052770680</b>
2	<b>दालें</b>						
12	उर्द	670	3998	2678660	760	4170	3169200
13	मूंग	--	--	--	10	4173	41730
14	मसूर	2300	4087	9400100	1060	3822	4051320
15	चना	20	3780	75600	--	--	--
16	मटर	210	2645	555450	60	2715	162900
17	अरहर	10	5213	52130	10	4167	41670
18	मोठ	--	---	---	---	---	---
	<b>कुल दालें</b>	<b>3210</b>		<b>12761940</b>	<b>1900</b>		<b>7466820</b>
	<b>कुल खाद्यान</b>	<b>1435570</b>		<b>2414713330</b>	<b>1214190</b>		<b>2060237500</b>
3	<b>तिलहन</b>						
19	लाही/सरसों	7230	2287	16535010	8120	2497	20275640
20	अलसी	--	---	--	10	भा०अ०प्र०	--
21	तिल शुद्ध	530	भा०अ०प्र०	---	520	भा०अ०प्र०	--
22	रेडी	--	--	--	--	--	--
23	मूंगफली	11080	3445	38170600	11270	3788	42690760
24	सूरजमुखी	--	--	--	--	--	--
25	सोयाबीन	--	--	--	--	--	--
	<b>कुल तिलहन</b>	<b>18840</b>		<b>54705610</b>	<b>19920</b>		<b>62966400</b>
4	<b>अन्य फसलें</b>						
26	गन्ना	42863180	295	12644638100	43044320	290	12482852800
27	आलू	38150	839	32007850	34020	1226	41708520
28	तम्बाकू	--	--	--	100	2018	201800
29	जूट	--	--	--	--	--	--
30	कपास	--	--	--	--	--	--
31	सनई	--	--	--	--	--	--
32	हल्दी	340	8753	2976020	420	8143	3420060
	<b>योग</b>	<b>42901670</b>		<b>12679621970</b>	<b>43078860</b>		<b>12528183180</b>
	<b>समस्त कृषि फसलों का योग</b>	<b>44356080</b>		<b>15149040910</b>	<b>44312970</b>		<b>14651387080</b>



तालिका-22 क्रमशः

22/2

क्र०स०	फसल का नाम	2015-16		
		उत्पादन की मात्रा (कु०)	भाव (रु०प्र०कु०)	उत्पादन का मूल्य
1	2	9	10	11
	<b>धान्य</b>			
1	चावल	305740	3137	959106380
2	गेहूँ	1360030	1646	2238609380
3	जौ	70	1731	121170
4	ज्वार	40	1800	72000
5	बाजरा	--	--	--
6	मक्का	7290	1662	12115980
7	मंडुवा	--	--	--
8	सावां	--	--	--
9	कोदो	--	--	--
10	काकून	--	--	--
11	कुटकी	--	--	--
	<b>कुल धान्य</b>	<b>1673170</b>		<b>3210024910</b>
2	<b>दालें</b>			
12	उर्द	1270	5674	7205980
13	मूंग	10	5904	59040
14	मसूर	3430	4672	16024960
15	चना	20	4270	85400
16	मटर	70	2905	203350
17	अरहर	10	7103	71030
18	मोठ	--	--	--
	<b>कुल दालें</b>	<b>4810</b>		<b>23649760</b>
	<b>कुल खाद्यान</b>	<b>1677980</b>		<b>3233674670</b>
3	<b>तिलहन</b>			
19	लाही/सरसों	9330	2366	22074780
20	अलसी	--	--	--
21	तिल शुद्ध	680	4082	2775760
22	रेडी	--	--	--
23	मुंगफली	11170	4194	46846980
24	सूरजमुखी	--	--	--
25	सोयाबीन	10	1452	14520
	<b>कुल तिलहन</b>	<b>21190</b>		<b>71712040</b>
4	<b>अन्य फसलें</b>			
26	गन्ना	40286330	290	11683035700
27	आलू	24420	1218	29743560
28	तम्बाकू	--	--	--
29	जूट	--	--	--
30	कपास	--	--	--
31	सनई	--	--	--
32	हल्दी	210	9327	1958670
	<b>योग</b>	<b>40310960</b>		<b>11714737930</b>
	<b>समस्त कृषि फसलों का योग</b>	<b>42010130</b>		<b>15020124640</b>

तालिका-23

जनपद में विकासखण्डवार सिंचाई साधनों एवं स्रोतों की 31 मार्च 2017 की स्थिति

वर्ष/विकासखण्ड	नहरों की लम्बाई (कि०मी०)	राजकीय नलकूप (संख्या)	पक्के कुएं (संख्या)	रहट (संख्या)	भूस्तरीय पम्पसेट (संख्या)
1	2	3	4	5	6
2014-15	420.63	369	--	--	242
2015-16	449.63	390	--	--	242
2016-17	449.63	449	--	--	242
<b>विकासखण्डवार 2016-17</b>					
भगवानपुर	0	107	--	--	7
रुड़की	50.04	75	--	--	30
नारसन	160.07	41	--	--	50
बहादुराबाद	239.52	119	--	--	152
लक्सर	0	64	--	--	3
खानपुर	0	43	--	--	0
समस्त विकासखण्ड	449.63	449	--	--	242
नगरीय	0	0	--	--	0
योग जनपद	449.63	449	--	--	242

तालिका-23 क्रमशः

23/2

वर्ष/विकासखण्ड	बोरिंग पर पम्पसेट (संख्या)	निजी नलकूप(संख्या)	बंधी (हे०)	हौज निर्माण (संख्या)	गूल निर्माण (कि०मी०)	हाईड्रम (संख्या)
1	7	8	9	10	11	12
2014-15	26724	311	--	--	360.58	--
2015-16	26810	311	--	--	391.32	--
2016-17	26899	311	607.53	--	406.56	--
<b>विकासखण्डवार 2016-17</b>						
भगवानपुर	4483	69	50	--	0	--
रुड़की	4202	149	45	--	10.59	--
नारसन	3094	51	227.53	--	231.47	--
बहादुराबाद	4348	24	90	--	162.58	--
लक्सर	8092	7	180	--	1.92	--
खानपुर	2680	11	15	--	0	--
समस्त विकासखण्ड	26899	311	607.53	--	406.56	--
नगरीय	0	0	0	--	0	--
योग जनपद	26899	311	607.53	--	406.56	--

तालिका-24

जनपद में क्रियात्मक जोतों के आकार वर्गानुसार संख्या एवं क्षेत्रफल (कृषि गणना-2010-11)

विकासखण्ड	आकार वर्ग हेक्टेयर					
	0.5 हेक्टेयर से कम		0.5 से 1.00 हेक्टेयर		1.00 से 2.00 हेक्टेयर	
	संख्या	क्षेत्रफल	संख्या	क्षेत्रफल	संख्या	क्षेत्रफल
1	2	3	4	5	6	7
2000-01	51997	13102.63	26693	18506.26	20981	28636.77
2005-06	53383	14507.62	33194	22353.73	21139	28708.4
2010-11	69506	23570.79	27042	19153.1	20058	29070.65
<b>विकासखण्डवार 2010-11</b>						
भगवानपुर	13802	4682.08	5288	3699.95	4153	5905.06
रूड़की	9596	3090.83	3752	2568.91	2807	4391.98
नारसन	12413	3931.02	4694	3189.78	3733	5160.95
बहादुराबाद	17610	7187.33	6104	4539.8	4346	6363.65
लक्सर	10823	2861.69	4603	3230.69	3154	4594.92
खानपुर	5262	1817.84	2601	1923.97	1865	2654.09
समस्त विकासखण्ड	69506	23570.79	27042	19153.1	20058	29070.65
नगरीय	0	0	0	0	0	0
योग जनपद	69506	23570.79	27042	19153.1	20058	29070.65

तालिका-24 क्रमशः

24/2

विकासखण्ड	आकार वर्ग हेक्टेयर			
	2.00 से 4.00 हेक्टेयर		4.00 से 10 हेक्टेयर	
	संख्या	क्षेत्रफल	संख्या	क्षेत्रफल
1	8	9	10	11
2000-01	12034	33193.13	4462	24647.21
2005-06	12793	35268.74	3866	21130.69
2010-11	10630	29220.04	3131	16802.32
<b>विकासखण्डवार 2010-11</b>				
भगवानपुर	2349	6568.38	650	3578.6
रूड़की	1593	4479.37	587	2485.01
नारसन	2103	5500.2	625	3064.96
बहादुराबाद	2176	6094.25	639	3384.9
लक्सर	1552	4278.99	405	2772.37
खानपुर	857	2298.85	225	1516.48
समस्त विकासखण्ड	10630	29220.04	3131	16802.32
नगरीय	0	0	0	0
योग जनपद	10630	29220.04	3131	16802.32

तालिका-24 क्रमशः

24/3

विकासखण्ड	आकार वर्ग हेक्टेयर			
	10 हे०, तथा उससे अधिक		कुल जोतों की संख्या	
	संख्या	क्षेत्रफल	संख्या	क्षेत्रफल
1	12	13	14	15
2000-01	177	2928.51	16673	60768.85
2005-06	138	2112.72	124513	124081.9
2010-11	178	2593.24	130545	120410.14
<b>विकासखण्डवार 2010-11</b>				
भगवानपुर	28	609.83	26270	25043.9
रुड़की	30	447.13	18365	17463.23
नारसन	42	518.53	23610	21365.44
बहादराबाद	34	391.53	30909	27961.46
लक्सर	30	393.29	20567	18131.95
खानपुर	14	232.93	10824	10444.16
समस्त विकासखण्ड	178	2593.24	130545	120410.14
नगरीय	0	0	0	0
योग जनपद	178	2593.24	130545	120410.14

तालिका-25

जनपद में विकास खण्डवार कृषि यंत्र एवं उपकरण (पशु गणना-2007)

वर्ष/विकासखण्ड	हल		उन्नत हैरो तथा कल्टीवेटर	उन्नत थ्रेसिंग मशीन	स्प्रेयर संख्या	उन्नत बोआई यंत्र	ट्रैक्टर
	लकड़ी	लोहा					
1	2	3	4	5	6	7	8
1998	7930	26604	13018	7010	1017	1092	6301
2003	2963	13154	7055	4490	2208	232	8777
2007	8751	14014	9805	11976	4596	420	14579
<b>विकासखण्डवार 2007</b>							
भगवानपुर	802	2503	1728	2665	1102	8	2670
रुड़की	310	2913	1281	1634	580	18	1470
नारसन	3270	3756	3833	3142	1305	85	4670
बहादराबाद	873	1665	1356	2800	1104	142	3120
लक्सर	206	1038	795	949	330	159	1009
खानपुर	3270	2026	571	736	70	0	1192
समस्त विकासखण्ड	8731	13901	9564	11926	4491	412	14131
वन	0	0	0	0	0	0	0
नगरीय	20	113	241	50	125	8	448
योग जनपद	8751	14014	9805	11976	4596	420	14579

तालिका-26

जनपद में विकास उर्वरक वितरण (मी०टन०)

वर्ष / विकासखण्ड	नाइट्रोजन	फास्फोरस	पोटास	योग
1	2	3	4	5
2014-15	12674	3666	530	16870
2015-16	8220	2787	328	11335
2016-17	10114	2790	326	13230
<b>विकासखण्डवार 2016-17</b>				
भगवानपुर	1847	842	68	2757
रूड़की	1635	443	55	2133
नारसन	1956	351	64	2371
बहादुराबाद	1625	478	69	2172
लक्सर	1641	361	34	2036
खानपुर	1410	315	36	1761
समस्त विकासखण्ड	10114	2790	326	13230
नगरीय	0	0	0	0
योग जनपद	10114	2790	326	13230

तालिका-27

जनपद में विकासखण्डवार कृषि से सम्बन्धित कुछ मुख्य सुविधाएं

वर्ष / विकासखण्ड	बीज गोदाम / उर्वरक डिपो		ग्रामीण गोदाम		कीटनाशक डिपो		बीज वृद्धि के फार्म संख्या
	संख्या	क्षमता	संख्या	क्षमता मी०टन	संख्या	क्षमता मी०टन	
1	2	3	4	5	6	7	8
2014-15	56	1680	175	5750	157	334	0
2015-16	56	1680	175	5750	157	334	0
2016-17	56	1680	175	5765	157	335	0
<b>विकासखण्डवार 2016-17</b>							
भगवानपुर	0	0	50	1605	35	76	0
रूड़की	0	0	27	912	21	47	0
नारसन	0	0	29	872	18	39	0
बहादुराबाद	0	0	41	1433	27	58	0
लक्सर	0	0	22	761	10	23	0
खानपुर	0	0	6	182	3	6	0
समस्त विकासखण्ड	0	0	175	5765	114	249	0
नगरीय	56	1680	0	0	43	86	0
योग जनपद	56	1680	175	5765	157	335	0

तालिका-27 क्रमशः

27 / 2

वर्ष / विकासखण्ड	शीत भण्डार		कृषि सेवा केन्द्र		कृषि उपादन मण्डी समिति	वायोगैस संयंत्र संख्या
	संख्या	क्षमता मी०टन	एग्रो	अन्य		
1	9	10	11	12	13	14
2014-15	4	4872	1	142	3	3945
2015-16	4	4872	1	142	3	4055
2016-17	4	4875	41	142	3	4165
<b>विकासखण्डवार 2016-17</b>						
भगवानपुर	0	0	0	0	0	684
रूड़की	3	3778	1	25	1	764
नारसन	1	1097	0	27	1	765
बहादुराबाद	0	0	0	35	0	841
लक्सर	0	0	0	13	0	811
खानपुर	0	0	0	3	0	300
समस्त विकासखण्ड	4	4875	1	103	2	4165
नगरीय	0	0	40	39	1	0
योग जनपद	4	4875	41	142	3	4165

तालिका-28

जनपद में खाद्यान भण्डारों की संख्या एवं क्षमता

क्र० सं०	मद	2014-15		2015-16		2016-17	
		संख्या	क्षमता (मी०टन)	संख्या	क्षमता (मी०टन)	संख्या	क्षमता (मी०टन)
1	2	3	4	5	6	7	8
1	भारतीय खाद्य निगम	1	5000	1	5000	1	5000
2	केन्द्रीय भण्डारागार निगम	0	0	0	0	0	0
3	राज्य भण्डारागार	2	1000	2	1000	2	1000
4	राज्य सरकार	5	7000	5	7000	5	7000
5	सहकारिता	0	0	0	0	0	0
6	अन्य	6	3170.8	6	3170.8	6	3170.8

## IV-पशुपालन एवं मत्स्य

### तालिका-29

जनपद में विकासखण्डवार पशुधन एवं कुक्कुट आदि पक्षियों की संख्या (पशु गणना-2012)

वर्ष / विकासखण्ड	गोजातीय (देसी)			
	3 वर्ष से अधिक के नर	3 वर्ष से अधिक की मादा	बछड़ा एवं बछिया	कुल(2+3+4)
1	2	3	4	5
2003	28087	39765	34502	102354
2007	12169	28042	27280	67491
2012	13907	24545	21692	60144
<b>विकासखण्डवार 2012</b>				
भगवानपुर	1195	2405	1898	5499
रूड़की	1366	2748	2170	6284
नारसन	1708	3436	2712	7855
बहादुराबाद	4018	9703	9539	23260
लक्सर	3340	3289	2894	9524
खानपुर	2227	2193	1930	6349
समस्त विकासखण्ड	13854	23774	21143	58771
वन	0	0	0	0
नगरीय	53	771	549	1373
योग जनपद	13907	24545	21692	60144

तालिका-29 क्रमशः

29/2

वर्ष / विकासखण्ड	गोजातीय				कुल गोजातीय स्तम्भ (5+9)
	2.5 वर्ष से अधिक नर	2.5 वर्ष से अधिक मादा	बछड़ा एवं बछिया	कुल(6+7+8)	
1	6	7	8	9	10
2003	2685	12964	10065	25714	128068
2007	8175	32405	31330	71910	139401
2012	2970	49616	39790	92376	152520
<b>विकासखण्डवार 2012</b>					
भगवानपुर	477	7348	5477	13301	18800
रूड़की	545	8397	6259	15201	21485
नारसन	681	10497	7824	19002	26857
बहादुराबाद	586	10473	9686	20745	44005
लक्सर	316	5078	4376	9770	19294
खानपुर	211	3385	2918	6514	12863
समस्त विकासखण्ड	2816	45178	36539	84533	143304
वनवस्तियों	0	0	0	0	0
नगरीय	154	4438	3251	7843	9216
योग जनपद	2970	49616	39790	92376	152520

तालिका-29 क्रमशः

29/3

वर्ष / विकासखण्ड	महिष जातीय			
	3वर्ष से अधिक नर	3 वर्ष से अधिक मादा	पडवा एवं पडिया	कुल (11+12+13)
1	11	12	13	14
2003	28291	141544	98700	268535
2007	27474	130956	114034	272464
2012	15634	120578	100993	237205
<b>विकासखण्डवार 2012</b>				
भगवानपुर	2187	18025	14541	34754
रूड़की	2500	20600	16619	39718
नारसन	3125	25750	20773	49648
बहादराबाद	3614	27445	23403	54462
लक्सर	2341	14050	13520	29912
खानपुर	1561	9367	9014	19941
समस्त विकासखण्ड	15328	115237	97870	228435
वन	0	0		0
नगरीय	306	5341	3123	8770
योग जनपद	15634	120578	100993	237205

तालिका-29 क्रमशः

29/4

वर्ष / विकासखण्ड	भेड़ देशी	भेड़ क्रास ब्रीड	कुल भेड़ (15+16)	कुल बकरा एवं बकरी	कुल घोड़े एवं टट्टू	सुअर देशी	सुअर क्रास ब्रीड
1	15	16	17	18	19	20	21
2003	2145	125	2270	21265	1675	12863	3126
2007	4026	261	4287	26115	1905	5819	4031
2012	5186	385	5571	24398	2041	5454	3751
<b>विकासखण्डवार 2012</b>							
भगवानपुर	2683	174	2857	7141	406	896	683
रूड़की	671	43.5	714	3895	288	299	228
नारसन	1118	72.5	1190	1947	374	1793	1366
बहादराबाद	654	90	744	6531	388	1074	460
लक्सर	0	0	0	1210	202	408	122
खानपुर	0	0	0	518	67	219	65
समस्त विकासखण्ड	5125	380	5505	21242	1725	4689	2924
वन	0	0	0	0	0	0	0
नगरीय	61	5	66	3156	316	765	827
योग जनपद	5186	385	5571	24398	2041	5454	3751



तालिका-29 क्रमशः

29 / 5

वर्ष / विकासखण्ड	कुल सुअर (20+21)	अन्य पशु	कुल पशु	कुल मुर्गे मुर्गियां एवं	अन्य कुक्कुट	कुल कुक्कुट
1	22	23	24	25	26	27
2003	15989	32582	470384	63201	121	63322
2007	9850	13026	467048	40780	6463	47243
2012	9205	13389	444329	46390	4864	51254
<b>विकासखण्डवार 2012</b>						
भगवानपुर	1580	824	66360	10871	1747	12619
रूड़की	527	2060	68687	4530	728	5258
नारसन	3159	1236	84411	2718	437	3155
बहादुराबाद	1534	3474	111138	17241	461	17702
लक्सर	529	868	52014	2679	12	2691
खानपुर	285	578	34253	4018	26	4044
समस्त विकासखण्ड	7613	9039	416863	42057	3411	45468
वन	0	0	0	0	0	0
नगरीय	1592	4350	27466	4333	1453	5786
योग जनपद	9205	13389	444329	46390	4864	51254

तालिका-30

जनपद में विकासखण्डवार पशु चिकित्सालय एवं अन्य सेवायें (संख्या)

वर्ष / विकासखण्ड	पशुचिकित्सालय	पशुधन विकास केन्द्र	कृत्रिम गर्भाधान केन्द्र	कृत्रिम गर्भाधान उपकेन्द्र	पशु प्रजनन फार्म	भेड़ विकास केन्द्र
1	2	3	4	5	6	7
2014-15	16	36	16	36	0	0
2015-16	16	36	16	36	0	0
2016-17	16	39	16	39	0	0
<b>विकासखण्डवार 2016-17</b>						
भगवानपुर	1	8	2	8	0	0
रूड़की	1	7	1	7	0	0
नारसन	1	4	1	4	0	0
बहादुराबाद	2	9	3	9	0	0
लक्सर	1	7	1	7	0	0
खानपुर	2	2	2	2	0	0
समस्त विकासखण्ड	8	37	10	37	0	0
वन	0	0	0	0	0	0
नगरीय	8	2	6	2	0	0
योग जनपद	16	39	16	39	0	0

तालिका-30 क्रमशः

30/2

वर्ष / विकासखण्ड	सुअर विकास केन्द्र (संख्या)	पिगरी यूनिट (संख्या)	पोलटी यूनिट (संख्या)
1	8	9	10
2014-15	0	0	1
2015-16	0	0	1
2016-17	0	0	1
<b>विकासखण्डवार 2016-17</b>			
भगवानपुर	0	0	0
रूड़की	0	0	0
नारसन	0	0	0
बहादुराबाद	0	0	1
लक्सर	0	0	0
खानपुर	0	0	0
समस्त विकासखण्ड	0	0	1
वन	0	0	0
नगरीय	0	0	0
योग जनपद	0	0	1

तालिका-31

मत्स्य पालन

वर्ष / विकासखण्ड	विभागीय जलाशय			विभाग द्वारा अंगुलिकाओं का वितरण (हजार संख्या)
	संख्या	क्षेत्रफल (हेक्टेयर)	उत्पादन (कुन्तल)	
1	2	3	4	5
2014-15	..	..	..	1660
2015-16	..	..	..	1670
2016-17	..	..	..	4155
<b>विकासखण्डवार 2016-17</b>				
भगवानपुर	..	..	..	1442
रूड़की	..	..	..	264
नारसन	..	..	..	857
बहादुराबाद	..	..	..	319
लक्सर	..	..	..	568
खानपुर	..	..	..	705
समस्त विकासखण्ड	..	..	..	4155
नगरीय	..	..	..	0
योग जनपद	..	..	..	4155

## V-सहकारिता

### तालिका-32

जनपद में विकासखण्डवार प्रारम्भिक कृषि ऋण सहकारी समितियां (31 मार्च 2017 की स्थिति)

वर्ष / विकासखण्ड	संख्या	सदस्यों की संख्या	अंश की संख्या (,000 ₹)	कार्यशील पूंजी (,000 ₹)	जमा धनराशि (,000 ₹)
1	2	3	4	5	6
2014-15	43	151438	139454	2649653	1645946
2015-16	43	155307	220706	2923582	1787615
2016-17	43	155136	168221	2935982	2312356
<b>विकासखण्डवार 2016-17</b>					
भगवानपुर	9	27393	57325	460717	164099
रूड़की	6	22876	14943	813319	570876
नारसन	7	38542	37278	422520	922520
बहादुराबाद	10	22665	10512	484889	375826
लक्सर	8	30580	31971	596735	187100
खानपुर	3	13080	16192	157802	91935
समस्त विकासखण्ड	43	155136	168221	2935982	2312356
नगरीय	0	0	0	0	0
योग जनपद	43	155136	168221	2935982	2312356

### तालिका-32 क्रमशः

32 / 2

वर्ष / विकासखण्ड	वर्ष में वितरित ऋण		समितियों की अन्तर्गत ग्राम	सहकारी कृषि एवं ग्राम्य विकास बैंक द्वारा वितरित ऋण (,000 ₹)	सहकारी बैंक शाखायें
	अल्प कालीन (,000 ₹)	मध्य कालीन (,000 ₹)			
1	7	8	9	10	11
2014-15	1716375	6220	511	0	16
2015-16	1573493	7460	503	0	18
2016-17	1338534	2880	503	0	18
<b>विकासखण्डवार 2016-17</b>					
भगवानपुर	249541	0	78	0	2
रूड़की	125310	2880	80	0	1
नारसन	305215	0	97	0	1
बहादुराबाद	158802	0	113	0	0
लक्सर	376295	0	86	0	2
खानपुर	123371	0	49	0	1
समस्त विकासखण्ड	1338534	2880	503	0	7
नगरीय	0	0	0	0	11
योग जनपद	1338534	2880	503	0	18

तालिका-33

जनपद में अन्य सहकारी समितियां

क्र०सं०	मद	2014-15	2015-16	2016-17
1	2	3	4	5
1	<b>क्रय विक्रय सहकारी समितियां</b>			
1.1	संख्या	2	2	2
1.2	सदस्य संख्या	6074	6074	6074
1.3	वर्ष में लेन-देन की गई वस्तुओं का मूल्य (,000रु०)	13000	6089	3376
2	<b>संयुक्त कृषि समितियां</b>			
2.1	संख्या	-	-	-
2.2	सदस्य संख्या	-	-	-
2.3	समिति के अन्तर्गत क्षेत्रफल (हजार हेक्टेयर)	-	-	-
3	<b>प्रारम्भिक दुग्ध उत्पादन समितियां</b>			
3.1	संख्या	292	305	305
3.2	सदस्य संख्या	11061	11626	11626
3.3	कार्यशील पूंजी (,000 रु०)	5349	5582	4316
3.4	वर्ष में विक्रय किये गये उत्पादन का मूल्य (,000रु०)	93595	102060	143351
4	<b>मत्स्य सहकारी समितियां</b>			
4.1	संख्या	8	9	9
4.2	सदस्य संख्या	225	234	223
4.3	कार्यशील पूंजी (,000 रु०)	680	-	1945
4.4	वर्ष में विक्रय किये गये मत्स्य का मूल्य (,000रु०)	-	705	975
5	<b>बुनकरों की प्रारम्भिक औद्योगिक सहकारी समितियां</b>			
5.1	संख्या	3	3	3
5.2	सदस्य संख्या	45	45	45
5.3	कार्यशील पूंजी (,000 रु०)	-	-	-
5.4	वस्त्र उत्पादन वर्ष में मात्रा (,000 रु०)	-	-	-
5.5	वर्ष में विपणित उत्पादों का मूल्य (,000 रु०)	-	-	-
6	<b>प्रारम्भिक औद्योगिक सहकारी समितियां</b>			
6.1	संख्या	5	5	5
6.2	सदस्य संख्या	52	52	52
6.3	कार्यशील पूंजी (,000 रु०)	210	227	253
6.5	मूल्य (,000 रु०)	307	319	348
7	<b>गन्ना सहकारी समितियां</b>			
7.1	संख्या	4	4	4
7.2	सदस्य संख्या	91672	84458	94280
7.3	कार्यशील पूंजी (,000 रु०)	344193	335062	329376
7.4	वर्ष में विपणित उत्पादों का मूल्य (,000 रु०)	216068	180656	171314

तालिका-34

जनपद में सहकारी बैंक तथा सहकारी कृषि एवं ग्राम्य विकास बैंक (31 मार्च 2017 की स्थिति)

क्र०सं०	मद	2014-15	2015-16	2016-17
1	2	3	4	5
1	जिला सहकारी बैंक			
1.1	शाखायें	16	18	18
1.2	सदस्यता	321	235	235
1.3	हिस्सा पूंजी (,000 रु०)	119121	124425	132230
1.4	कार्यशील पूंजी (,000 रु०)	5916367	6286536	6964206
1.5	ऋण वितरण (,000 रु०)			
1.5.1	अल्प कालीन	2020319	1930434	2172091
1.5.2	मध्य कालीन	959285	845602	229175
2	सहकारी कृषि एवं ग्राम्य विकास बैंक			
2.1	शाखायें	0	0	0
2.2	सदस्यता	0	0	0
2.3	हिस्सा पूंजी (,000 रु०)	0	0	0
2.4	कार्यशील पूंजी (,000 रु० में)	--	--	--
2.5	ऋण वितरण (,000 रु० में)	--	--	--

VI-उद्योग

तालिका-35

जनपद में औद्योगिकीकरण की प्रगति

क्र०सं०	मद	2014-15	2015-16	2016-17
1	2	4	5	6
1	पंजीकृत कारखाना	1304	1347	1347
2	कार्यरत कारखाना	1304	1347	1347
3	कारखाने जिनसे रिटर्न प्राप्त हुये	335	-	-
4	औसत दैनिक कार्यरत श्रमिक एवं कर्मचारियों की संख्या	213988	214103	214103
5	उत्पादन मूल्य (हजार रु०)	0	0	0

तालिका-36

विभिन्न प्रकार की संस्थाओं के अधीन कार्यशील औद्योगिक इकाइयों की संख्या

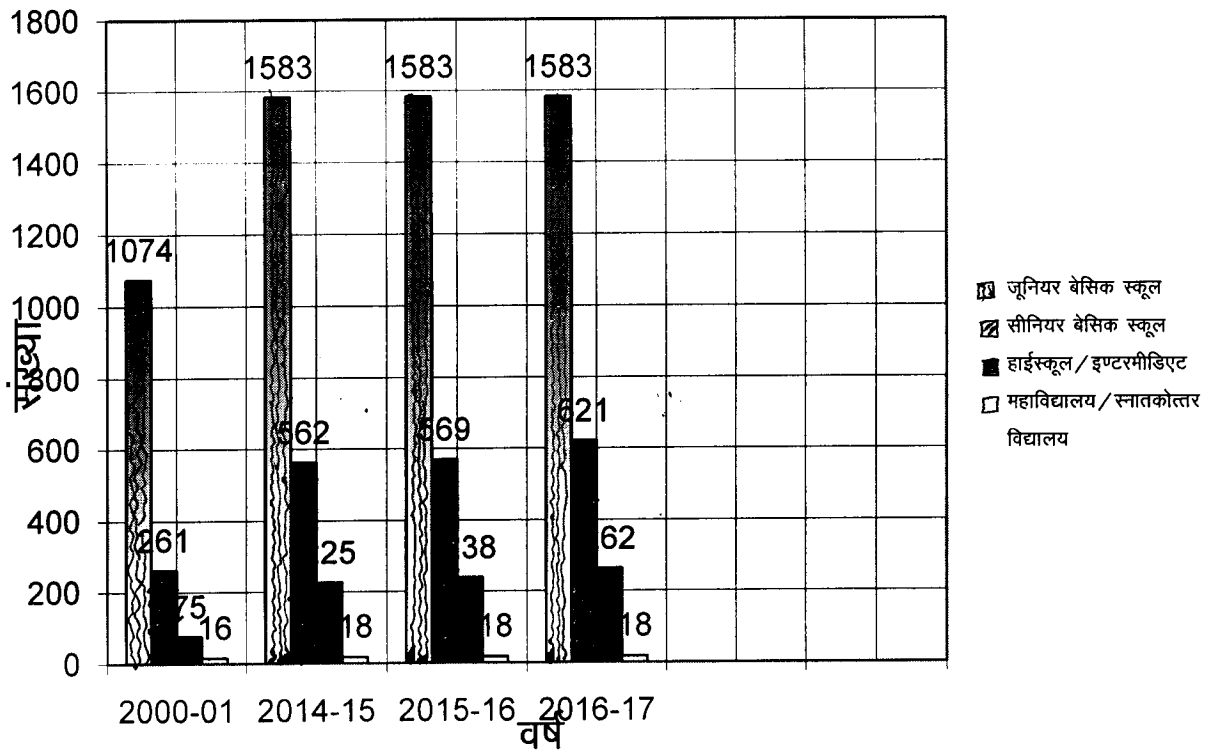
क्र०सं०	संस्थाओं का नाम	चालित					कुल योग
		पंचायत द्वारा	क्षेत्र समिति द्वारा	औद्योगिक सहकारी समिति द्वारा	पंजीकृत संस्थाओं द्वारा	व्यक्तिगत उद्योगपतियों द्वारा	
1	2	3	4	5	6	7	8
1	खादी उद्योग	0	0	0	0	0	0
2	खादी ग्रामोद्योग द्वारा प्रवर्तित ग्रामीण उद्योग	0	0	0	0	2235	2235
3	लघु उद्योग इकाइयां	0	0	0	0	0	0
3.1	इजीनियरिंग	0	0	0	0	975	975
3.2	रासायनिक	0	0	0	0	273	273
3.3	विधायन	0	0	0	0	1179	1179
3.4	हथकरघा	0	0	0	0	660	660
3.5	रेशम	0	0	0	0	0	0
3.6	नारियल की जटा	0	0	0	0	0	0
3.7	हस्तशिल्प	0	0	0	0	260	260
3.8	अन्य	0	0	0	0	5533	5533
4	योग (1+2)	0	0	0	0	2235	2235
5	योग (3.1से 3.8)	0	0	0	0	8880	8880
6	कार्यरत व्यक्तियों की संख्या (1व2 में)	0	0	0	0	5490	5490
7	लघु उद्योग इकाइयों में कार्यरत व्यक्ति (3.1 से 3.8)	0	0	0	0	79419	79419
8	ग्रामीण एवं लघु उद्योग इकाइयों में कार्यरत व्यक्तियों की संख्या (6+7)	0	0	0	0	84909	84909

तालिका-36.1

जनपद में पंजीकृत कारखाने लघु औद्योगिक इकाइयों, खादी ग्रामोद्योग इकाइयां एवं उनमें कार्यरत व्यक्ति

वर्ष / विकासखण्ड	पंजीकृत कारखाने		लघु औद्योगिक इकाइयों		खादी ग्रामोद्योग इकाइयां	
	कारखानों की संख्या	कार्यरत व्यक्ति	इकाइयों की संख्या	कार्यरत व्यक्ति	इकाइयों की संख्या	कार्यरत व्यक्ति
1	2	3	4	5	6	7
2014-15	1304	213988	7834	65308	2137	5037
2015-16	1347	214103	8345	70628	2186	5236
2016-17	1347	214103	8880	79419	2235	5490
<b>विकासखण्डवार 2016-17</b>						
भगवानपुर	243	20467	1152	13728	417	779
रुड़की	212	19672	1472	9030	255	851
नारसन	22	2158	950	5244	428	1058
बहादुराबाद	338	57979	1974	26993	793	2001
लक्सर	49	5867	429	1450	241	512
खानपुर	0	0	143	347	86	222
समस्त विकासखण्ड	864	106143	6120	56792	2220	5423
नगरीय	483	107960	2760	22627	15	67
योग जनपद	1347	214103	8880	79419	2235	5490

### जनपद में शैक्षिक संस्थाओं की कुल संख्या



## VI-उद्योग

### तालिका-37

जनपद में औद्योगिक आस्थान की प्रगति

क्र०सं०	मद	2014-15	2015-16	2016-17
1	2	3	4	5
1	आस्थानों की संख्या	2	2	2
2	शेडों की संख्या			
2.1	आवंटित	15	15	15
2.2	कार्यरत	14	14	14
3	प्लाटों की संख्या			
3.1	आवंटित	111	111	111
3.2	कार्यरत	51	51	52
4	स्वरोजगार में लगे व्यक्तियों की औसत संख्या	1311	1294	1278
5	उत्पादन का मूल्य (000रु० में)	762300	768300	772250

## VII-सामान्य शिक्षा एवं समाज शिक्षा

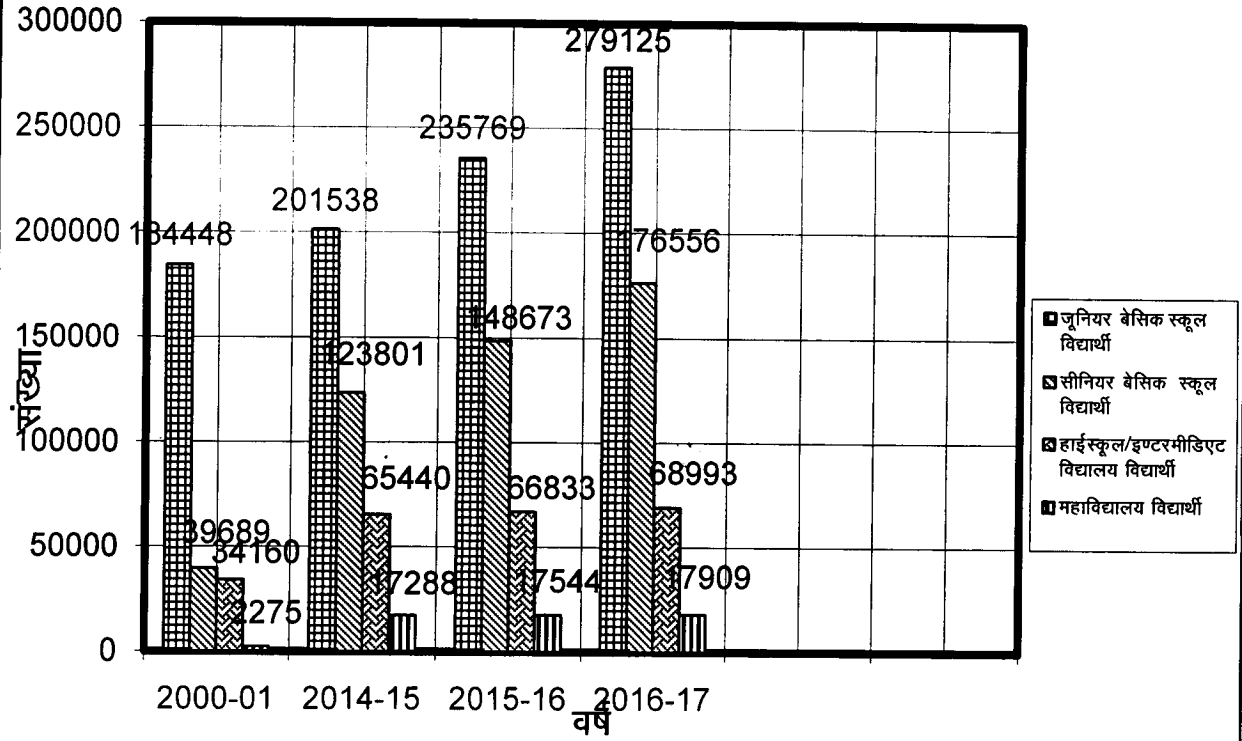
### तालिका-38

जनपद में विकासखण्डवार मान्यता प्राप्त शिक्षण संस्थाओं की संख्या

वर्ष / विकासखण्ड	जूनियर बेसिक स्कूल	सीनियर बेसिक स्कूल		हायर सेकेण्ड्री स्कूल		महाविद्यालय		स्नातकोत्तर महाविद्यालय	
		कुल	बालिका	कुल	बालिका	कुल	बालिका	कुल	बालिका
1	2	3	4	5	6	7	8	9	10
2014-15	1583	562	12	225	38	9	2	9	3
2015-16	1583	569	12	238	38	9	2	9	3
2016-17	1583	621	12	262	39	4	1	14	4
<b>विकासखण्डवार 2016-17</b>									
भगवानपुर	191	65	0	26	3	0	0	0	0
रूडकी	201	81	0	27	5	1	0	1	0
नारसन	199	86	4	21	2	0	0	1	0
बहादुराबाद	299	109	0	49	2	0	0	1	0
लक्सर	200	82	2	30	1	0	0	1	0
खानपुर	63	32	0	10	1	0	0	0	0
समस्त विकासखण्ड	1153	455	6	163	14	1	0	4	0
नगरीय	430	166	6	99	25	3	1	10	4
योग जनपद	1583	621	12	262	39	4	1	14	4



## जनपद में कुल छात्रों की संख्या



तालिका-39

जनपद में विकासखण्डवार मान्यता शिक्षा संस्थाओं से स्तरवार विद्यार्थी संख्या

वर्ष / विकासखण्ड	कक्षा 1 से 5 तक				कक्षा 6 से 8 तक	
	छात्र		छात्राये		छात्र	
	कुल	अनु0जाति / जनजाति	कुल	अनु0जाति / जनजाति	कुल	अनु0जाति / जनजाति
1	2	3	4	5	6	7
2014-15	106787	32913	94751	25754	63132	20518
2015-16	125334	31785	110435	28227	77727	39231
2016-17	147633	33927	131492	30644	91242	25003
<b>विकासखण्डवार 2016-17</b>						
भगवानपुर	14418	4436	12949	3995	9644	3297
रुड़की	27837	5182	24150	4583	15369	3676
नारसन	19580	4932	17722	4572	11420	3337
बहादुराबाद	43336	10317	38332	9469	24358	6555
लक्सर	15596	3766	13003	3042	10616	3113
खानपुर	3267	945	3076	931	2527	842
समस्त विकासखण्ड	124034	29578	109232	26592	73934	20820
नगरीय	23599	4349	22260	4052	17308	4183
योग जनपद	147633	33927	131492	30644	91242	25003

तालिका-39 क्रमशः

39/2

वर्ष / विकासखण्ड	कक्षा 6 से 8 तक		कक्षा 9 से 12 तक			
	छात्राये		छात्र		छात्राये	
	कुल	अनु0जाति / जनजाति	कुल	अनु0जाति / जनजाति	कुल	अनु0जाति / जनजाति
1	8	9	10	11	12	13
2014-15	60669	20456	33318	12471	32122	11526
2015-16	70946	22100	34064	12762	32769	11828
2016-17	85314	24305	34842	13365	34151	12600
<b>विकासखण्डवार 2016-17</b>						
भगवानपुर	9221	3275	5348	2046	5254	1964
रुड़की	13643	3524	3864	1395	3843	1465
नारसन	10491	3203	4518	1682	4428	1529
बहादुराबाद	22234	6191	5924	2448	6126	2261
लक्सर	9392	2831	6127	2386	5937	2265
खानपुर	2360	736	715	261	495	182
समस्त विकासखण्ड	67341	19760	26496	10218	26083	9666
नगरीय	17973	4545	8346	3147	8068	2934
योग जनपद	85314	24305	34842	13365	34151	12600

तालिका-39 क्रमशः

39/3

वर्ष / विकासखण्ड	डिग्री कक्षा में				स्नातकोत्तर कक्षा में			
	छात्र		छात्रायें		छात्र		छात्रायें	
	कुल	अनु0जाति /जनजाति	कुल	अनु0जाति/ जनजाति	कुल	अनु0जाति/ जनजाति	कुल	अनु0जाति/ जनजाति
1	14	15	16	17	18	19	20	21
2014-15	5615	1135	9858	2073	362	72	1453	267
2015-16	5658	1176	9903	2326	514	97	1469	307
2016-17	5232	1071	9988	2527	556	123	2133	453
<b>विकासखण्डवार 2016-17</b>								
भगवानपुर	0	0	0	0	0	0	0	0
रुड़की	671	144	380	101	21	2	13	1
नारसन	583	166	224	86	99	13	4	0
बहादुराबाद	474	130	553	201	44	10	73	13
लक्सर	459	83	303	66	96	29	162	53
खानपुर	0	0	0	0	0	0	0	0
समस्त विकासखण्ड	2187	523	1460	454	260	54	252	67
नगरीय	3045	548	8528	2073	296	69	1881	386
योग जनपद	5232	1071	9988	2527	556	123	2133	453

तालिका-40

जनपद में विकासखण्डवार मान्यता प्राप्त शिक्षा संस्थाओं में शिक्षक संख्या

वर्ष / विकासखण्ड	जूनियर बेसिक स्कू0		सीनियर बेसिक स्कू0		हायर सेकेण्ड्री स्कू0	
	कुल	स्त्रियां	कुल	स्त्रियां	कुल	स्त्रियां
1	2	3	4	5	6	7
2014-15	6224	3552	1526	769	2344	1028
2015-16	6249	3576	1552	808	2453	1073
2016-17	6249	3576	1552	808	2658	1209
<b>विकासखण्डवार 2016-17</b>						
भगवानपुर	815	338	198	67	237	98
रुड़की	1187	816	265	156	274	118
नारसन	824	409	281	113	213	85
बहादुराबाद	1573	917	299	187	434	159
लक्सर	788	385	272	126	241	98
खानपुर	206	53	58	23	63	27
समस्त विकासखण्ड	5393	2918	1373	672	1462	585
नगरीय	856	658	179	136	1196	624
योग जनपद	6249	3576	1552	808	2658	1209

तालिका-40 क्रमशः

40/2

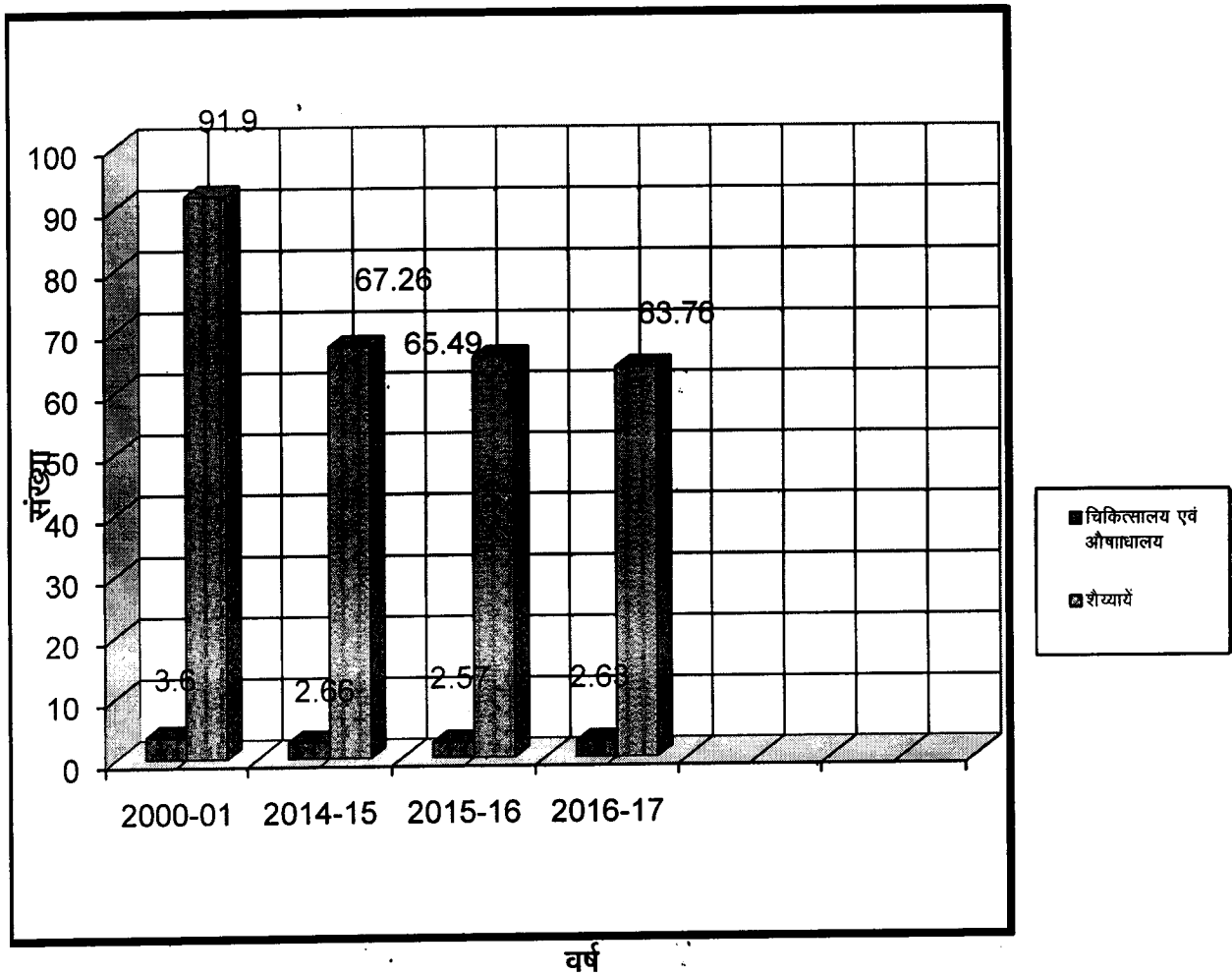
वर्ष / विकासखण्ड	महाविद्यालय		स्नातकोत्तर विद्यालय	
	कुल	स्त्रियां	कुल	स्त्रियां
1	8	9	10	11
2014-15	265	153	75	41
2015-16	266	164	101	60
2016-17	235	150	176	104
<b>विकासखण्डवार 2016-17</b>				
भगवानपुर	0	0	0	0
रूड़की	45	30	4	2
नारसन	0	0	22	6
बहादुराबाद	28	11	5	3
लक्सर	0	0	33	12
खानपुर	0	0	0	0
समस्त विकासखण्ड	73	41	64	23
नगरीय	162	109	112	81
योग जनपद	235	150	176	104

तालिका-41

जनपद मे प्राविधिक शिक्षण संस्थान, औद्योगिक प्रशिक्षण संस्थान, शिक्षक प्रशिक्षण संस्थान तथा उनमें भर्ती

वर्ष / विकासखण्ड	प्राविधिक शिक्षण संस्थान (पॉलिटेक्निक)			औद्योगिक प्रशिक्षण संस्थान			शिक्षण प्रशिक्षण संस्थान		
	संख्या	सीटों की सं०	भर्ती	संख्या	सीटों की सं०	भर्ती	संख्या	सीटों की सं०	भर्ती
1	2	3	4	5	6	7	8	9	10
2014-15	2	449	363	7	532	520	1	50	46
2015-16	2	449	368	8	671	610	1	50	43
2016-17	2	466	347	10	629	500	1	50	38
<b>विकासखण्डवार 2016-17</b>									
भगवानपुर	0	0	0	2	0	0	0	0	0
रूड़की	0	0	0	1	42	42	0	0	0
नारसन	0	0	0	1	21	19	0	0	0
बहादुराबाद	0	0	0	1	42	33	0	0	0
लक्सर	0	0	0	0	0	0	0	0	0
खानपुर	0	0	0	1	42	32	0	0	0
समस्त विकासखण्ड	0	0	0	6	147	126	0	0	0
नगरीय	2	466	347	4	482	374	1	50	38
योग जनपद	2	466	347	10	629	500	1	50	38

प्रतिलाख जनसंख्या पर एलोपैथिक चिकित्सालय, औषधालय एवं शै्याओं की संख्या



तालिका-42

जनपद में समाज शिक्षा तथा महिला एवं बाल कल्याण

क्र०सं०	मद	2014-15	2015-16	2016-17
1	2	3	4	5
1	अनौपचारिक शिक्षा केन्द्रों की संख्या	-	-	-
2	बालवाडी आंगनवाडी केन्द्रों की संख्या	2913	2909	2906
3	युवा संगठनों की संख्या	236	239	293
4	महिला मंगल दलों की संख्या	279	225	280

VIII-सार्वजनिक स्वास्थ्य एवं परिवार कल्याण

तालिका-43

जनपद में एलोपैथिक चिकित्सालय एवं औषधालय (संख्या)

क्र०सं०	मद	2014-15	2015-16	2016-17
1	2	4	5	5
1	राजकीय सार्वजनिक	51	53	53
2	राजकीय विशेष			
2.1	क्षय	0	0	0
2.2	कुष्ठ	0	0	0
2.3	संक्रामक रोग	1	1	1
3	स्थानीय निकाय	3	3	3
4	सहायता प्राप्त निजी	0	0	0
5	असहायता प्राप्त निजी	8	8	8
6	आर्थिक सहायता प्राप्त	0	0	0
	योग	63	65	65

तालिका-44

जनपद में विकासखण्डवार एलोपैथिक चिकित्सा सेवा

वर्ष / विकासखण्ड	एलोपैथिक चिकित्सालय / औषधालय संख्या	प्राथमिक स्वास्थ्य केन्द्र संख्या	समस्त उपलब्ध शैय्याओं की संख्या	समस्त में कर्मचारी		
				डॉक्टर	पैरा मेडिकल	अन्य
1	2	3	4	5	6	7
2014-15	28	28	1415	112	524	152
2015-16	28	29	1415	112	524	152
2016-17	28	29	1415	99	470	152
<b>विकासखण्डवार 2016-17</b>						
भगवानपुर	0	5	16	1	38	10
रूड़की	0	5	20	0	41	12
नारसन	0	2	38	5	65	16
बहादुराबाद	0	7	28	2	81	15
लक्सर	0	3	12	2	59	5
खानपुर	0	1	14	1	12	4
समस्त विकासखण्ड	0	23	128	11	296	62
नगरीय	28	6	1287	88	174	90
योग जनपद	28	29	1415	99	470	152

तालिका-45

जनपद में विकासखण्डवार आयुर्वेदिक, यूनानी और होम्योपैथिक चिकित्सा सेवा (संख्या)

वर्ष / विकासखण्ड	आयुर्वेदिक			यूनानी			होम्योपैथिक		
	चिकित्सालय एवं औषधालय	उपलब्ध शैय्याओं की संख्या	डॉक्टरों की संख्या	चिकित्सालय एवं औषधालय	उपलब्ध शैय्याओं की संख्या	डॉक्टरों की संख्या	चिकित्सालय एवं औषधालय	उपलब्ध शैय्याओं की संख्या	डॉक्टरों की संख्या
1	2	3	4	5	6	7	8	9	10
2014-15	25	424	103	4	8	4	14	0	13
2015-16	25	424	103	4	8	4	14	0	13
2016-17	25	424	101	4	8	4	14	0	14
<b>विकासखण्डवार 2016-17</b>									
भगवानपुर	3	8	3	0	0	0	1	0	2
रूड़की	2	8	2	1	4	1	1	0	1
नारसन	1	4	1	0	0	0	2	0	2
बहादुराबाद	4	8	2	0	0	0	2	0	2
लक्सर	3	12	4	1	0	1	2	0	2
खानपुर	1	0	1	0	0	0	1	0	1
समस्त विकासखण्ड	14	40	13	2	4	2	9	0	10
नगरीय	11	384	88	2	4	2	5	0	4
योग जनपद	25	424	101	4	8	4	14	0	14

तालिका-46

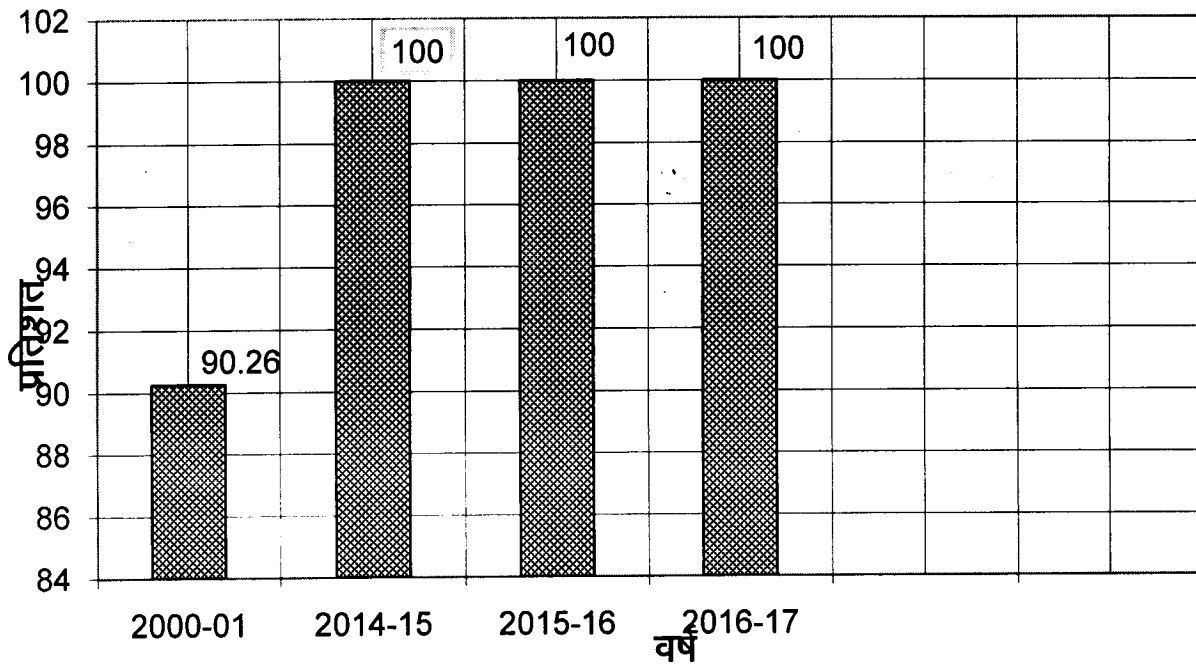
जनपद में विकासखण्डवार सामुदायिक स्वास्थ्य केन्द्र तथा परिवार एवं मातृ शिशु कल्याण केन्द्र / उपकेन्द्र

वर्ष / विकासखण्ड	सामुदायिक स्वास्थ्य केन्द्र संख्या	परिवार एवं मातृशिशु कल्याण केन्द्र	परिवार एवं मातृशिशु कल्याण उपकेन्द्र
1	2	3	4
2014-15	7	13	165
2015-16	8	13	165
2016-17	8	13	165
<b>विकासखण्डवार 2016-17</b>			
भगवानपुर	0	0	28
रूड़की	0	1	24
नारसन	1	2	27
बहादुराबाद	0	0	38
लक्सर	0	1	25
खानपुर	1	1	10
समस्त विकासखण्ड	2	5	152
नगरीय	6	8	13
योग जनपद	8	13	165





### विद्युतीकृत ग्रामों का कुल आबाद ग्रामों से प्रतिशत



**IX-विद्युत**

**तालिका-47**

**जनपद में विभिन्न कार्यों में विद्युत उपभोग (हजार किलोवाट घण्टा)**

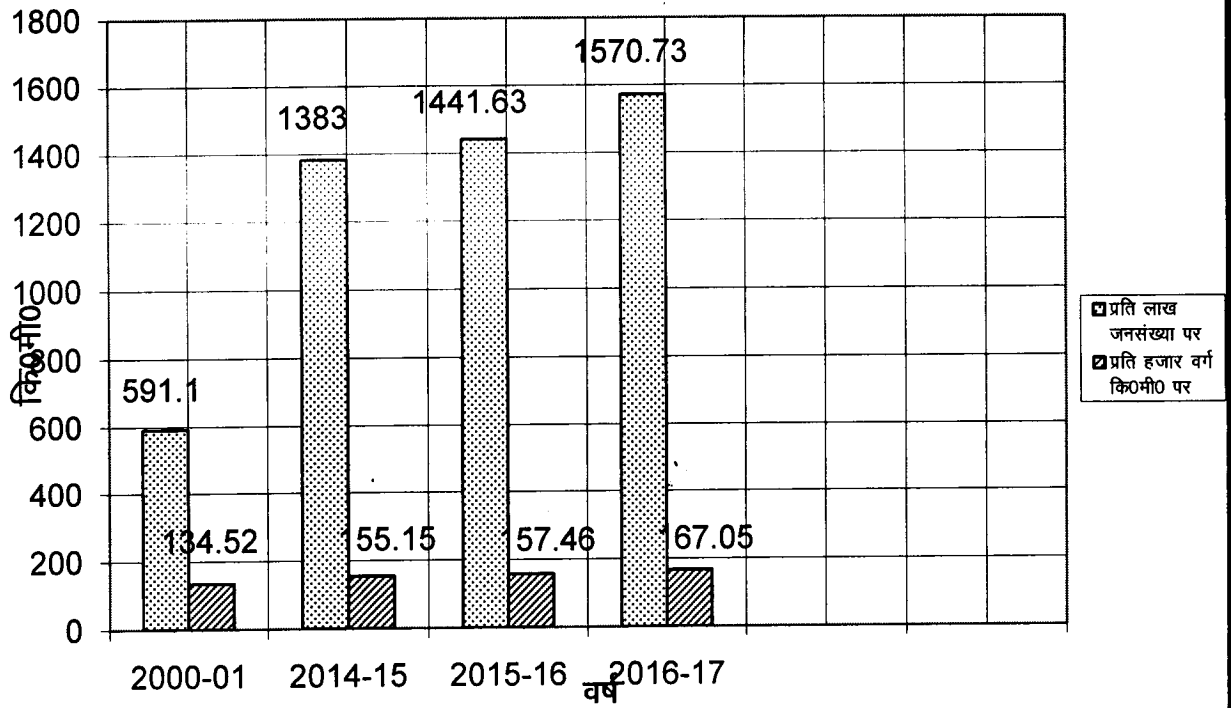
क्र०सं०	मद	2014-15	2015-16	2016-17
1	2	3	4	5
1	घरेलू प्रकाश एवं लघु विद्युत शक्ति	480458	559283	570949
2	वाणिज्यिक प्रकाश एवं लघु विद्युत शक्ति	278544	250415	203485
3	औद्योगिक विद्युत शक्ति	2042561	2257553	2369032
4	सार्वजनिक प्रकाश व्यवस्था	9426	7034	5999
5	रेल/टेशन	14700	12164	19229
6	कृषि विद्युत शक्ति	131954	123062	123062
7	सार्वजनिक जलकल एवं मल प्रवाहर उर्ध्वन व्यवस्था/अन्य	102877	51258	36490
	योग	3060520	3260769	3328246

**तालिका-48**

**जनपद में विकास खण्डवार विद्युतीकरण ग्राम, नगर एवं अनुसूचित जाति बस्तियां**

वर्ष/ विकासखण्ड	विद्युतीकृत ग्राम	विद्युतीकरण अनु०जाति बस्तियों की संख्या	विद्युतीकरण असेवित अनु०जाति बस्तियों की संख्या	उर्जीकृत/ निजी नलकूप/पम्प सेटों की संख्या
1	2	3	4	5
2014-15	511	525	54	16910
2015-16	503	525	54	13105
2016-17	503	525	54	13946
<b>विकासखण्डवार 2016-17</b>				
भगवानपुर	78	91	12	3612
रुड़की	80	104	14	3281
नारसन	97	78	22	2697
बहादुराबाद	114	106	0	1392
लक्सर	85	99	6	2452
खानपुर	49	47	0	512
समस्त विकासखण्ड	503	525	54	13946
वन	0	0	0	0
नगरीय	0	0	0	0
योग जनपद	503	525	54	13946

## कुल पक्की सड़कों की लम्बाई



## X-परिवहन एवं संचार

### तालिका-49

जनपद में पक्की सड़कों की लम्बाई (कि०मी०)

क्र०सं०	मद	2014-15	2015-16	2016-17
1	2	3	4	5
1	<b>लोक निर्माण विभाग के अन्तर्गत</b>			
1.1	राष्ट्रीय राजमार्ग	156	156	98
1.2	प्रादेशिक राजमार्ग	105	105	177.41
1.3	मुख्या जिला सड़कें	151	151	79.59
1.4	अन्य जिला तथा ग्रामीण सड़कें	963	963	1114
	<b>योग</b>	<b>1375</b>	<b>1375</b>	<b>1469</b>
2	<b>स्थानीय निकायों के अन्तर्गत</b>			
2.1	जिला पंचायत	609.9	626.35	644.65
2.2	नगर निगम/न०पा०परि०/नगर पंचायत/केण्ट	448.43	448.45	500.19
	<b>योग</b>	<b>1058.33</b>	<b>1074.8</b>	<b>1144.84</b>
3	<b>अन्य विभागों के अन्तर्गत</b>			
3.1	सिंचाई विभाग	74.94	119.54	160
3.2	गन्ना विभाग	377	390.23	398.37
3.3	वन विभाग	126	163.44	200.88
3.4	डी०जी०बी०आर०(कि०मी०)	0	0	0
3.5	अन्य विभाग	252.63	279.24	333.84
	<b>योग</b>	<b>830.57</b>	<b>952.45</b>	<b>1093.09</b>
	<b>योग</b>	<b>3263.9</b>	<b>3402.25</b>	<b>3706.93</b>

### तालिका-50

जनपद में विकासखण्डवार पक्की सड़कों की लम्बाई (कि०मी०)

वर्ष / विकासखण्ड	पक्की सड़कों की लम्बाई		सब ऋतु योग्य सड़कों से जुड़े ग्रामों की संख्या (जनसंख्यावार)		
	कुल	लो०नि०वि०	1000 से कम वाले ग्राम	1000 से 1499 वाले ग्राम	1500 से अधिक वाले ग्राम
1	2	3	4	5	6
2014-15	3263.9	1375	169	76	242
2015-16	3402.25	1375	169	76	242
2016-17	3706.93	1469	163	67	266
<b>विकासखण्डवार 2016-17</b>					
भगवानपुर	500.2	257	17	10	51
रुड़की	520.22	249	28	12	48
नारसन	398.32	162	35	13	48
बहादुराबाद	951.08	368	27	15	66
लक्सर	476.82	217	31	11	38
खानपुर	157.91	42	25	6	15
समस्त विकासखण्ड	3004.55	1295	163	67	266
नगरीय	702.38	174	0	0	0
<b>योग जनपद</b>	<b>3706.93</b>	<b>1469</b>	<b>163</b>	<b>67</b>	<b>266</b>

तालिका-51

जनपद में विकासखण्डवार यातायात एवं संचार सेवायें (संख्या )

वर्ष / विकासखण्ड	डाकघर	तारघर / टेलीग्राफ / टेलीप्रिंटर	पी0सी0ओ0	टेलीफोन	रेलवे स्टेशन / हाल्ट	बस, टैक्सी, टैम्पो स्टेशन / स्टाप
1	2	3	4	5	6	7
2014-15	113	0	923	14347	13	403
2015-16	113	0	719	12527	13	403
2016-17	112	0	200	14496	13	403
<b>विकासखण्डवार 2016-17</b>						
भगवानपुर	11	0	4	227	2	76
रूड़की	16	0	7	211	0	77
नारसन	17	0	2	87	0	82
बहादुराबाद	14	0	2	210	2	69
लक्सर	14	0	5	65	3	58
खानपुर	4	0	2	29	0	31
समस्त विकासखण्ड	76	0	22	829	7	393
नगरीय	36	0	178	13667	6	10
योग जनपद	112	0	200	14496	13	403

XI-संस्थागत वित्त

तालिका-52

जनपद में विकासखण्डवार अनुसूचित व्यवसायिक बैंक तथा ग्रामीण बैंक शाखाओं की संख्या

वर्ष / विकासखण्ड	राष्ट्रीयकृत बैंक शाखायें	क्षेत्रीय ग्रामीण बैंक शाखायें	अन्य गैर राष्ट्रीयकृत बैंक शाखायें
1	2	3	4
2014-15	181	10	12
2015-16	181	10	14
2016-17	232	10	16
<b>विकासखण्डवार 2016-17</b>			
भगवानपुर	10	0	0
रूड़की	8	0	0
नारसन	9	0	0
बहादुराबाद	10	1	0
लक्सर	9	1	0
खानपुर	5	0	0
समस्त विकासखण्ड	51	2	0
नगरीय	181	8	16
योग जनपद	232	10	16

तालिका-53

जनपद में व्यवसायिक बैंकों में जमा धनराशि एवं ऋण वितरण (हजार रुपये)

क्र०सं०	मद	2014-15	2015-16	2016-17
1	2	3	4	5
1	जमा धनराशि	129666000	1507534000	177929800
2	कुल ऋण वितरण	65790900	798769000	104268800
3	जमा धनराशि में ऋण वितरण का प्रतिशत	51	52.99	58.60
4	<b>प्राथमिकता क्षेत्र में ऋण वितरण</b>			
4.1	कृषि तथा कृषि सम्बन्धित कार्य	17530000	203647000	21237400
4.2	लघु उद्योग	13410000	167897000	18349100
4.3	अन्य	11820000	0	13824900
	योग (4.1-4.3)	42760000	371544000	53411400

**XII-जल सम्पूर्ति**

तालिका-54

जनपद में विकास खण्डवार ग्रामों में पेयजल सुविधा की स्थिति

वर्ष / विकासखण्ड	नल / हैण्डपम्प इण्डिया मार्क-2 लगाकर जल सम्पूर्ति के अन्तर्गत ग्रामों की संख्या			सामान्य प्रयोग में लाये जा रहे श्रोतों के अनुसार ग्रामों की संख्या		
	पूर्णतः आच्छादित	आंशिक आच्छादित	लाभान्वित जनसंख्या	कुआँ	हैण्डपम्प	हैण्डपम्प इण्डिया मार्क-2 द्वारा पेयजल सुविधा
1	2	3	4	5	6	7
2014-15	511	0	1176491	0	0	511
2015-16	503	0	1144969	0	0	503
2016-17	503	0	1144969	0	0	503
<b>विकासखण्डवार 2016-17</b>						
भगवानपुर	78	0	211404	0	0	78
रूड़की	80	0	187174	0	0	80
नारसन	97	0	209054	0	0	97
बहादुराबाद	114	0	312254	0	0	114
लक्सर	85	0	171889	0	0	85
खानपुर	49	0	53194	0	0	49
समस्त विकासखण्ड	503	0	1144969	0	0	503
नगरीय	0	0	0	0	0	0
योग जनपद	503	0	1144969	0	0	503

तालिका-54 क्रमशः

54 / 2

वर्ष / विकासखण्ड	सामान्य प्रयोग में लाये जा रहे श्रोतों के अनुसार ग्रामों की संख्या			नल/हैण्डपम्प इण्डिया मार्क-2 द्वारा पेयजल पूर्ति से असेवित अनु0जा0 बस्तियों की संख्या	पेयजल सुविधा हेतु अभावग्रस्त ग्रामों की संख्या (जल निगम से )
	डिग्गी	अन्य	योग		
1	8	9	10	11	12
2014-15	0	0	511	0	0
2015-16	0	0	503	0	0
2016-17	0	0	503	0	0
<b>विकासखण्डवार 2016-17</b>					
भगवानपुर	0	0	78	0	0
रूड़की	0	0	80	0	0
नारसन	0	0	97	0	0
बहादुराबाद	0	0	114	0	0
लक्सर	0	0	85	0	0
खानपुर	0	0	49	0	0
समस्त विकासखण्ड	0	0	503	0	0
नगरीय	0	0	0	0	0
योग जनपद	0	0	503	0	0

XIII-पंचायतराज

तालिका-55

जनपद में विकासखण्डवार ग्राम पंचायत, ग्रामसभा एवं पंचायत घर

वर्ष / विकासखण्ड	न्याय पंचायत की संख्या	ग्राम पंचायत की संख्या	पंचायत घर संख्या
1	2	3	4
2014-15	46	312	292
2015-16	46	308	292
2016-17	46	308	277
<b>विकासखण्डवार 2016-17</b>			
भगवानपुर	9	53	46
रूड़की	9	49	47
नारसन	8	61	56
बहादुराबाद	9	72	63
लक्सर	8	50	46
खानपुर	3	23	19
समस्त विकासखण्ड	46	308	277
नगरीय	0	0	0
योग जनपद	46	308	277

नोट:- विकास खण्ड भगवानपुर की 4 ग्राम पंचायतें तथा विकास खण्ड रूड़की की 11 ग्राम पंचायतें कुल 15 ग्राम पंचायतें नगर निगम रूड़की एवं नगर पंचायत भगवानपुर में सम्मिलित होने के कारण कमी आयी है।

तालिका-56

ग्राम पंचायत की आय

क्र०सं०	मद	आय (रु० में)		
		2014-15	2015-16	2016-17
1	2	3	4	5
1	ग्राम पंचायत की आय			
1.1	करों से	300000	0	541298
1.2	राज्य सरकार के अनुदान से	123174000	141512000	126415046
1.3	क्षेत्र पंचायत/जिला पंचायत के विशिष्ट कार्यक्रमों के लिये प्राप्त धनराशि	37594000	54014105	54015105
1.4	निर्माण की गई सम्पत्ति से	0	0	0
1.5	अन्य श्रोतों से	0	0	0
	योग	161068000	195526105	180971449

XIV-भाव

तालिका-57

जनपद में माहवार ग्रामीण फुटकर भाव वर्ष - 2016-17

जनपद में माहवार ग्रामीण फुटकर भाव	गेहूँ (प्रति कि०)	चावल (प्रति कि०)	मक्का (प्रति कि०)	ज्वार (प्रति कि०)	बाजरा (प्रति कि०)	अरहर (प्रति कि०)	चना (प्रति कि०)
1	2	3	4	5	6	7	8
जलाई,2016	18.00	25.33	20.00	व०अ०	20.00	146.67	73.00
अगस्त ,2016	18.00	25.33	20.00	व०अ०	20.00	146.67	73.00
सितम्बर,2016	18.50	25.17	22.00	भा०अ०	22.33	120.00	90.83
अक्टूबर ,2016	18.00	25.17	22.00	भा०अ०	22.33	121.67	105.33
नवम्बर ,2016	18.00	25.17	22.50	भा०अ०	22.00	121.67	117.00
दिसम्बर,2016	18.33	25.17	21.50	भा०अ०	22.00	118.33	120.33
जनवरी,2017	18.33	25.17	22.50	भा०अ०	23.00	115.00	118.67
फरवरी,2017	19.00	25.17	22.00	भा०अ०	23.00	95.83	96.17
मार्च,2017	19.00	25.17	24.00	भा०अ०	23.00	86.67	87.50
अप्रैल,2017	19.00	25.17	24.00	भा०अ०	23.00	85.00	86.67
मई ,2017	19.00	25.17	24.00	भा०अ०	23.00	86.67	86.67
जून,2017	19.00	25.17	24.00	भा०अ०	23.67	86.67	85.17
वार्षिक औसत	18.51	25.20	22.38	भा०अ०	22.28	110.90	95.03



तालिका-57 क्रमशः

57 / 2

वर्ष / माह	मूँग (प्रति कि०)	उर्द (प्रति कि०)	गुड़ (प्रति कि०)	चीनी (प्रति कि०)	प्याज (प्रति कि०)	आलू (प्रति कि०)	दूध (प्रति कि०)
1	9	10	11	12	13	14	15
जलाई,2016	110.83	138.33	34.50	34.00	16.83	13.00	38.67
अगस्त ,2016	110.83	141.67	34.50	34.00	17.67	16.67	38.67
सितम्बर,2016	101.61	130.00	41.33	38.67	17.67	16.67	41.17
अक्टूबर ,2016	100.83	135.00	42.67	40.00	16.00	16.00	41.17
नवम्बर ,2016	98.33	136.67	42.67	40.00	16.00	16.83	41.67
दिसम्बर,2016	92.50	127.50	42.67	39.67	15.17	14.67	42.50
जनवरी,2017	92.50	127.50	42.67	39.67	15.33	10.00	42.50
फरवरी,2017	85.83	105.83	42.67	40.33	15.17	6.67	42.50
मार्च,2017	82.50	97.50	42.67	41.00	15.17	6.67	42.50
अप्रैल,2017	80.83	96.67	43.00	41.00	15.00	6.17	44.17
मई ,2017	82.50	95.00	42.67	41.00	15.17	7.17	42.50
जून,2017	81.67	92.67	43.00	42.33	15.17	7.83	43.33
वार्षिक औसत	93.40	118.70	41.25	39.31	15.86	11.53	41.78

तालिका-57 क्रमशः

57 / 3

वर्ष / माह	देशी घी (प्रति कि०)	सरसों का तेल(प्रति कि०)	वनस्पति घी (प्रति कि०)	माँस बकरा (प्रति कि०)	अण्डा (प्रत्येक)	जलाने की लकड़ी (प्रति कु०)
1	16	17	18	19	20	21
जलाई,2016	400.00	101.67	73.00	373.33	5.00	373.33
अगस्त ,2016	400.00	101.67	73.00	373.33	5.00	373.33
सितम्बर,2016	403.33	100.83	76.67	373.33	5.00	383.33
अक्टूबर ,2016	414.00	100.00	75.83	373.33	5.00	383.33
नवम्बर ,2016	414.00	100.00	75.83	373.33	5.00	403.33
दिसम्बर,2016	414.00	100.00	75.83	373.33	5.00	403.00
जनवरी,2017	414.00	100.83	76.67	373.33	5.00	410.00
फरवरी,2017	414.00	100.00	76.67	373.33	5.00	416.67
मार्च,2017	414.00	100.83	76.67	373.33	5.00	416.67
अप्रैल,2017	408.00	101.67	76.67	354.67	5.00	433.33
मई ,2017	414.00	100.83	76.67	373.33	5.00	416.67
जून,2017	414.00	101.67	76.67	366.67	5.00	433.33
वार्षिक औसत	410.28	100.83	75.85	371.22	5.00	403.86

## जनपद में माहवार जिला केन्द्र के नगरीय फुटकर भाव वर्ष-2016-17

वर्ष / माह	गेहूँ (प्रति कि०)	चना (प्रति कि०)	चावल (प्रति कि०)	अरहर (प्रति कि०)	मूंग (प्रति कि०)	उरद (प्रति कि०)
1	2	3	4	5	6	7
जलाई,2016	19.00	95.00	28.00	150.00	100.00	150.00
अगस्त ,2016	19.00	95.00	28.00	150.00	105.00	160.00
सितम्बर,2016	20.00	100.00	28.00	130.00	100.00	140.00
अक्टूबर ,2016	20.00	110.00	28.00	120.00	90.00	140.00
नवम्बर ,2016	20.00	120.00	28.00	120.00	90.00	140.00
दिसम्बर,2016	20.00	120.00	28.00	115.00	90.00	130.00
जनवरी,2017	20.00	120.00	28.00	110.00	90.00	130.00
फरवरी,2017	20.00	90.00	28.00	90.00	80.00	100.00
माचै,2017	20.00	90.00	28.00	95.00	80.00	100.00
अप्रैल,2017	20.00	85.00	28.00	85.00	80.00	95.00
मई ,2017	20.00	85.00	28.00	85.00	80.00	90.00
जून,2017	20.00	82.00	28.00	85.00	80.00	86.00
वार्षिक औसत	19.83	99.33	28.00	111.25	88.75	121.75

## तालिका-58 क्रमशः

58 / 2

वर्ष / माह	प्याज (प्रति कि०)	आलू (प्रति कि०)	संरसों का तेल (प्रति कि०)	माँस (प्रति कि०)	मछली (प्रति कि०)	अण्डा (प्रत्येक)
1	8	9	10	11	12	13
जलाई,2016	20.00	20.00	105.00	360.00	160.00	5.00
अगस्त ,2016	20.00	20.00	105.00	360.00	160.00	5.00
सितम्बर,2016	20.00	20.00	115.00	360.00	160.00	5.00
अक्टूबर ,2016	15.00	15.00	105.00	350.00	150.00	5.00
नवम्बर ,2016	15.00	20.00	105.00	350.00	150.00	5.00
दिसम्बर,2016	15.00	15.00	105.00	360.00	150.00	6.00
जनवरी,2017	16.00	7.00	105.00	360.00	150.00	6.00
फरवरी,2017	15.00	6.00	105.00	360.00	150.00	6.00
माचै,2017	15.00	6.00	105.00	360.00	150.00	6.00
अप्रैल,2017	14.00	6.00	105.00	350.00	150.00	5.00
मई ,2017	15.00	7.00	105.00	350.00	150.00	5.00
जून,2017	15.00	8.00	105.00	360.00	150.00	5.00
वार्षिक औसत	16.25	12.50	105.83	356.67	152.50	5.33

## तालिका-58 क्रमशः

वर्ष / माह	गुड़ (प्रति कि०)	चीनी (प्रति कि०ग्रा०)	लकड़ी (प्रति कु०)	वनस्पति घी (प्रति कि०ग्रा०)	दूध (प्रति ली०)
1	14	15	16	17	18
जलाई,2016	38.00	39.00	450.00	78.00	50.00
अगस्त ,2016	40.00	39.00	470.00	78.00	50.00
सितम्बर,2016	45.00	40.00	470.00	80.00	50.00
अक्टूबर ,2016	45.00	40.00	480.00	78.00	50.00
नवम्बर ,2016	45.00	40.00	480.00	75.00	50.00
दिसम्बर,2016	50.00	40.00	500.00	75.00	50.00
जनवरी,2017	50.00	40.00	500.00	78.00	50.00
फरवरी,2017	40.00	41.00	500.00	75.00	50.00
माचै,2017	40.00	41.00	500.00	75.00	50.00
अप्रैल,2017	40.00	41.00	500.00	75.00	50.00
मई ,2017	40.00	41.00	500.00	75.00	50.00
जून,2017	42.00	42.00	500.00	75.00	50.00
वार्षिक औसत	42.92	40.33	487.50	76.42	50.00

**XV-विविध**

तालिका-59

31 मार्च 2017 की स्थिति के अनुसार कर्मचारियों की संख्या

क्रमांक	कर्मचारी श्रेणी	कर्मचारियों की कुल संख्या			
		नियमित	अंशकालिक	कन्टिजेन्सी / संविदा	योग
1	2	3	4	5	6
1	प्रथम श्रेणी (शिक्षकों सहित)	118	0	0	118
2	द्वितीय श्रेणी (शिक्षकों सहित)	468	0	0	468
3	तृतीय श्रेणी (शिक्षकों सहित)	7950	0	0	7950
4	चतुर्थ श्रेणी	5216	0	0	5216
	<b>योग</b>	<b>13752</b>	<b>0</b>	<b>0</b>	<b>13752</b>
5	केवल शिक्षक / शिक्षिकाएँ	10126	0	0	10126

## तालिका-60

जनपद में सेवायोजन कार्यालय द्वारा किया गया कार्य

क्र० सं०	मद	2014-15	2015-16	2016-17
1	2	3	4	5
1	सेवायोजन कार्यालयों की संख्या	3	3	3
2	जीवित पंजिका पर अभ्यर्थियों की संख्या	98208	101860	84199
3	वर्ष में पंजीकृत अभ्यर्थियों की संख्या	16882	22856	21960
4	सूचित रिक्तियों की संख्या	-	-	-
5	वर्ष में कार्य पर लगाये गये व्यक्तियों की संख्या	-	31	77

तालिका-61  
आर्थिक गणना 2012-2013 अन्तिम

क्र० सं०	मद	ग्रामीण	नगरीय	योग
1	उद्यम			
	(i) कृषि उद्यम			
	(a) स्वकार्य उद्यम	10872	1087	11959
	(b) कम से कम एक कार्यरत वैतनिक व्यक्ति सहित उद्यम	447	113	560
	(ii) गैर-कृषि उद्यम			
	(a) स्वकार्य उद्यम	28637	31360	59997
	(b) कम से कम एक कार्यरत वैतनिक व्यक्ति सहित उद्यम	7178	13193	20371
	(iii) कुल उद्यम (i+ii)			
	(a) स्वकार्य उद्यम	39509	32447	71956
	(b) कम से कम एक कार्यरत वैतनिक व्यक्ति सहित उद्यम	7625	13306	20931
2	संरचना के अनुसार उद्यम			
	(i) निवास के बाहर निश्चित ढांचे में	21623	30185	51808
	(ii) निवास के बाहर बिना निश्चित ढांचे में	8582	8881	17463
	(iii) निवास के भीतर	16929	6687	23616
3	उद्यमों में कार्यरत व्यक्ति			
	1-कृषि उद्यम			
	(i) वैतनिक पुरुष	724	296	1020
	(ii) वैतनिक महिला	225	27	252
	(iii) अवैतनिक पुरुष	11724	1295	13019
	(iv) अवैतनिक महिला	5939	627	6566
	(v) कुल पुरुष	12448	1591	14039
	(vi) कुल महिला	6164	654	6818
	2-गैर कृषि उद्यम			
	(i) वैतनिक पुरुष	55708	90179	145887
	(ii) वैतनिक महिला	15512	15904	31416
	(iii) अवैतनिक पुरुष	36523	47107	83630
	(iv) अवैतनिक महिला	4168	4846	9014
	(v) कुल पुरुष	92231	137286	229517
	(vi) कुल महिला	19680	20750	40430
4	8 या अधिक कार्यरत व्यक्तियों वाले उद्यम			
	(i) उद्यम	1271	1343	2614
	(ii) कार्यरत व्यक्ति	61902	83738	145640
5	हस्तशिल्प/हथकरघा उद्यम			
	(i) उद्यम	512	1050	1562
	(ii) कार्यरत व्यक्ति	1368	2221	3589

तालिका-62  
अनुसूचित जाति एवं जनजाति के छात्रों की छात्रवृत्तियां (संख्या)

वर्ष/ विकासखण्ड	सामान्य शिक्षा के लिये दी गई छात्रवृत्तियां(संख्या)	व्यवसायिक शिक्षा के लिये दी गई छात्रवृत्तियां (संख्या)
1	2	3
2014-15	92646	7549
2015-16	79925	---
2016-17	-	11666
विकासखण्डवार 2016-17		
भगवानपुर	-	1365
रुड़की	-	4273
नारसन	-	575
बहादुराबाद	-	1873
लक्सर	-	475
खानपुर	-	275
समस्त	-	8836
नगरीय	-	2830
योग	-	11666

## XVI-नगरीय क्षेत्र में उपलब्ध सुविधायें

### तालिका-63

नगर का नाम एवं वर्गन0नि0/न0पा0प0/न0पं0/कैण्टो0बो0/सेन्सस टाउन	सम्बन्धित तहसील	भौगोलिक क्षेत्रफल (वर्ग कि0मी0 2011)	जनसंख्या 2011 जनगणना के अनुसार			अनु0जा0/जन जा0 संख्या (2011)
			कुल	पुरुष	स्त्री	
1	2	3	4	5	6	7
हरिद्वार नगर निगम	हरिद्वार	17.76	231338	123455	107883	32314
रूड़की नगर निगम	रूड़की	26.34	194385	103677	90708	27710
मंगलौर नगर पालिका परिषद	रूड़की	1.32	52971	27761	25210	1157
शिवालिकनगर नगर पालिका परिषद	हरिद्वार	0	0	0	0	0
रूड़की कैन्ट	रूड़की	9.3	14689	10840	3849	761
लक्सर नगर पालिका परिषद	लक्सर	5	21760	11737	10023	3959
लण्डौरा नगर पंचायत	रूड़की	0.82	18370	9783	8587	1771
झबरेड़ा नगर पंचायत	रूड़की	3	11186	5909	5277	934
भगवानपुर नगर पंचायत	भगवानपुर	9.68	17179	9046	8133	3550
ढंढेरा सेन्सस टाउन	रूड़की	4.41	23276	11944	11332	5272
मोहनपुर मोह0पुर सेन्सस टाउन	रूड़की	2.71	14394	7572	6822	2920
सैदपुरा सेन्सस टाउन	रूड़की	1.37	5640	2985	2655	1078
पिरान कलियर नगर पंचायत	रूड़की	10.96	19439	10214	9225	744
बंगेरी महावतपुर सेन्सस टाउन	रूड़की	1.27	8583	4491	4092	2107
नगला इमरती सेन्सस टाउन	रूड़की	2.67	5774	3044	2730	999
रावली महदूद सेन्सस टाउन	हरिद्वार	5.58	17467	9438	8029	8279
बहादुराबाद सेन्सस टाउन	हरिद्वार	2.58	10096	5366	4730	2653
जगजीतपुर सेन्सस टाउन	हरिद्वार	4.6	15043	7917	7126	4235
बी0एच0ई0एल0औद्य0 शहर	हरिद्वार	26.94	46948	24893	22055	9549
<b>योग</b>		136.31	728538	390072	338466	109992

नोट- रूड़की नगर निगम में सलेमपुर राजपुताना से0टा0, सुनहरा से0टा0, शफीपुर से0टा0, खंजरपुर से0टा0, पाडली गुज्जर से0टा0, सम्मिलित होने के कारण से0टा0 में कमी आई हैं। तथा पिरान कलियर से0टा0 को नगर पंचायत बनाया गया है

तालिका-63 क्रमशः

63/2

नगर का नाम एवं वर्ग न0नि0/न0पा0प0 / न0 पं0 कैण्टे0बो0/सेन्सस टाउन	सम्बन्धित तहसील	साक्षरता का प्रतिशत (2011)	पुलिस स्टेशन	सस्ते गल्ले की दुकानों की संख्या	शीत गोदाम (संख्या)
1	2	8	9	10	11
हरिद्वार नगर निगम	हरिद्वार	83.85	4	60	0
रूड़की नगर निगम	रूड़की	84.66	2	42	0
मंगलौर नगर पालिका परिषद	रूड़की	59.04	1	7	0
शिवालिकनगर नगर पालिका परिषद	हरिद्वार	0	1	3	0
रूड़की कैन्ट	रूड़की	97.84	0	0	0
लक्सर नगर पालिका परिषद	लक्सर	84.08	1	5	0
लण्ढौरा नगर पंचायत	रूड़की	61.49	0	4	0
झबरेड़ा नगर पंचायत	रूड़की	77.85	1	2	0
भगवानपुर नगर पंचायत	भगवानपुर	72.94	1	1	0
ढंढेरा सेन्सस टाउन	रूड़की	81.08	0	8	0
मोहनपुर मोह0पुर सेन्सस टाउन	रूड़की	85.4	0	3	0
सैदपुरा सेन्सस टाउन	रूड़की	74.43	0	1	0
पिरान कलियर नगर पंचायत	रूड़की	55.2	1	2	0
बंगेरी महावतपुर सेन्सस टाउन	रूड़की	75.21	0	2	0
नगला इमरती सेन्सस टाउन	रूड़की	61.22	0	1	0
रावली महदूद सेन्सस टाउन	हरिद्वार	81.22	0	1	0
बहादुराबाद सेन्सस टाउन	हरिद्वार	81.73	1	2	0
जगजीतपुर सेन्सस टाउन	हरिद्वार	86.11	0	2	0
बी0एच0ई0एल0औद्य0 शहर	हरिद्वार	90.43	0	11	0
<b>योग</b>		<b>81.03</b>	<b>13</b>	<b>157</b>	<b>0</b>

तालिका-63 क्रमशः

63/3

नगर का नाम एवं वर्ग न0नि0 / न0पा0प0 / न0पं0 कैण्टो0बो0 / सेन्सस टाउन	सम्बन्धित तहसील	बीज गोदाम / उर्वरक भण्डार	कृषि सेवा केन्द्र	पशु चिकित्सालय एवं पशु पालन केन्द्र (संख्या)	कृत्रिम गर्भाधान केन्द्र / उपकेन्द्र
1	2	12	13	14	15
हरिद्वार नगर निगम	हरिद्वार	1	5	2	2
रूड़की नगर निगम	रूड़की	4	11	1	1
मंगलौर नगर पालिका परिषद	रूड़की	22	8	1	1
शिवालिकनगर नगर पालिका परिषद	हरिद्वार	0	0	0	0
रूड़की कैन्ट	रूड़की	0	0	0	0
लक्सर नगर पालिका परिषद	लक्सर	15	6	1	1
लण्डौरा नगर पंचायत	रूड़की	6	1	1	1
झबरेड़ा नगर पंचायत	रूड़की	6	9	1	1
भगवानपुर नगर पंचायत	भगवानपुर	0	0	1	0
ढंढेरा सेन्सस टाउन	रूड़की	1	0	1	1
मोहनपुर मोह0पुर सेन्सस टाउन	रूड़की	1	0	0	0
सैदपुरा सेन्सस टाउन	रूड़की	0	0	0	0
पिरान कलियर नगर पंचायत	रूड़की	0	0	0	0
बंगेरी महावतपुर सेन्सस टाउन	रूड़की	0	0	0	0
नगला इमरती सेन्सस टाउन	रूड़की	0	0	0	0
रावली महदूद सेन्सस टाउन	हरिद्वार	0	0	0	0
बहादुराबाद सेन्सस टाउन	हरिद्वार	0	0	1	0
जगजीतपुर सेन्सस टाउन	हरिद्वार	0	0	0	0
बी0एच0ई0एल0औद्य0 शहर	हरिद्वार	0	0	0	0
योग		56	40	10	8

तालिका-63 क्रमशः

63/4

नगर का नाम एवं वर्ग न०नि० / न०पा०प० / न०पं० कैण्टो०बो० / सेन्सस टाउन	सम्बन्धित तहसील	क्रय / विक्रय सहकारी समितियां	मान्टेसरी / न र्सरी स्कूल (शिक्षा विभाग द्वारा पंजीकृत)	जूनियर बेसिक स्कूल	सीनियर बेसिक स्कूल
1	2	16	17	18	19
हरिद्वार नगर निगम	हरिद्वार	0	0	112	42
रूड़की नगर निगम	रूड़की	0	0	118	31
मंगलौर नगर पालिका परिषद	रूड़की	0	0	45	17
शिवालिकनगर नगर पालिका परिषद	हरिद्वार	0	0	15	6
रूड़की कैन्ट	रूड़की	0	0	4	3
लक्सर नगर पालिका परिषद	लक्सर	0	0	34	19
लण्ढौरा नगर पंचायत	रूड़की	0	0	9	7
झबरेड़ा नगर पंचायत	रूड़की	0	0	9	2
भगवानपुर नगर पंचायत	भगवानपुर	0	0	11	6
ढंढेरा सेन्सस टाउन	रूड़की	0	0	23	7
मोहनपुर मोह०पुर सेन्सस टाउन	रूड़की	0	0	6	3
सैदपुरा सेन्सस टाउन	रूड़की	0	0	2	1
पिरान कलियर नगर पंचायत	रूड़की	0	0	7	3
बंगेरी महावतपुर सेन्सस टाउन	रूड़की	0	0	2	1
नगला इमरती सेन्सस टाउन	रूड़की	0	0	1	1
रावली महदूद सेन्सस टाउन	हरिद्वार	0	0	2	1
बहादराबाद सेन्सस टाउन	हरिद्वार	0	0	20	9
जगजीतपुर सेन्सस टाउन	हरिद्वार	0	0	5	3
बी०एच०ई०एल०औद्य० शहर	हरिद्वार	0	0	5	4
योग		0	0	430	166



तालिका-63 क्रमशः

63/5

नगर का नाम एवं वर्ग न०नि० / न०पा०प० / न०प० कैंपटो०बो० / सेन्सस टाउन	सम्बन्धित तहसील	हायर सेकेण्डरी स्कूल (बालक)	हायर सेकेण्डरी स्कूल (बालिका)	विश्व विद्यालय / महाविद्यालय	ऐलोपैथिक चिकित्सालय / औषधालय एवं प्रा०स्वा० केंद्र /	कुल में उपस्थ शैय्यायें	आयुर्वेदिक चिकित्सालय / औषधालय
1	2	20	21	22	23	24	25
हरिद्वार नगर निगम	हरिद्वार	26	5	3	23	409	3
रूड़की नगर निगम	रूड़की	11	7	4	5	199	1
मंगलौर नगर पा०परि०	रूड़की	2	3	1	1	10	1
शिवालिकनगर न०पा०प०	हरिद्वार	0	0	1	0	0	0
रूड़की कैंन्ट	रूड़की	0	1	0	2	373	0
लक्सर नगर पालिका परिषद	लक्सर	5	1	2	2	40	1
लण्डौरा नगर पंचायत	रूड़की	0	1	0	1	4	1
झबरेड़ा नगर पंचायत	रूड़की	0	1	1	1	4	0
भगवानपुर नगर पंचायत	भगवानपुर	5	3	1	1	30	1
ढंढेरा सेन्सस टाउन	रूड़की	2	0	0	1	4	0
मोहनपुर मोह०पुर से०टा०	रूड़की	1	0	0	0	0	0
सैदपुरा सेन्सस टाउन	रूड़की	1	0	0	0	0	0
पिरान कलियर नगर पंचायत	रूड़की	3	0	0	1	4	1
बंगेरी महावतपुर से०टा०	रूड़की	0	0	0	0	0	0
नगला इमरती से०टा०	रूड़की	0	0	0	0	0	0
रावली महदूद से०टा०	हरिद्वार	2	0	0	0	0	0
बहादुराबाद सेन्सस टाउन	हरिद्वार	5	3	0	1	10	1
जगजीतपुर सेन्सस टाउन	हरिद्वार	5	0	0	0	0	0
बी०एच०ई०एल०औद्य० शहर	हरिद्वार	6	0	0	1	200	1
योग		74	25	13	40	1287	11

तालिका-63 क्रमशः

63/6

नगर का नाम एवं वर्ग न०नि० / न०पा०प० / न०प० कैंप्टो०बो० / सेन्सस टाउन	सम्बन्धित तहसील	यूनानी चिकित्सालय / औषधालय	होम्योपैथिक चिकित्सालय / औषधालय	परिवार एवं मातृ शिशु कल्याण केन्द्र / उपकेंद्र	स्थानीय निकायों के स्वामित्व में सडकों की लम्बाई (कि०मी०)		राष्ट्रीयकृत बैंक शाखायें
					कुल	पक्की	
1	2	26	27	28	29	30	31
हरिद्वार नगर निगम	हरिद्वार	0	1	2	215.68	193.75	72
रूड़की नगर निगम	रूड़की	0	1	5	149.8	87.3	47
मंगलौर नगर पा०परि०	रूड़की	0	0	1	55.86	48.32	6
शिवालिकनगर न०पा०प०	हरिद्वार	0	0	0	25	13	8
रूड़की कैंन्ट	रूड़की	0	0	0	9	4.5	3
लक्सर नगर पालिका परिषद	लक्सर	1	0	2	19	14	11
लण्ढौरा नगर पंचायत	रूड़की	0	0	1	14	13.5	3
झबरेड़ा नगर पंचायत	रूड़की	0	0	0	14.52	3.32	2
भगवानपुर नगर पंचायत	भगवानपुर	0	1	3	7	7	9
ढंढेरा सेन्सस टाउन	रूड़की	0	0	1	16	8	2
मोहनपुर मोह०पुर से०टा०	रूड़की	0	0	1	18.5	8.5	0
सैदपुरा सेन्सस टाउन	रूड़की	0	0	0	4	4	0
पिरान कलियर नगर पंचायत	रूड़की	1	0	1	9	4	4
बंगेरी महावतपुर स०टा०	रूड़की	0	0	0	4	1.2	0
नगला इमरती से०टा०	रूड़की	0	0	0	4	1	1
रावली महदूद से०टा०	हरिद्वार	0	0	1	0.6	0.4	1
बहादुराबाद सेन्सस टाउन	हरिद्वार	0	0	2	13	5	6
जगजीतपुर सेन्सस टाउन	हरिद्वार	0	1	1	4.01	4	2
बी०एच०ई०एल०औद्य० शहर	हरिद्वार	0	1	0	79.4	79.4	4
<b>योग</b>		<b>2</b>	<b>5</b>	<b>21</b>	<b>662.37</b>	<b>500.19</b>	<b>181</b>

तालिका-63 क्रमशः

63/7

नगर का नाम एवं वर्ग न0नि0 / न0पा0प0 / न0पं0 कैण्टो0बो0 / सेन्सस टाउन	सम्बन्धित तहसील	गैर राष्ट्रीयकृत बैंक (शाखायें)	ग्रामीण बैंक शाखायें	सहकारी बैंक शाखायें	सहकारी कृषि एवं ग्राम्य विकास बैंक शाखायें	डाकघर	तारघार
1	2	32	33	34	35	36	37
हरिद्वार नगर निगम	हरिद्वार	11	2	3	0	16	0
रूड़की नगर निगम	रूड़की	5	1	2	0	7	0
मंगलौर नगर पा0परि0	रूड़की	0	1	1	0	1	0
शिवालिकनगर न0पा0प0	हरिद्वार	0	1	0	0	2	0
रूड़की कैन्ट	रूड़की	0	0	0	0	1	0
लक्सर नगर पालिका परिषद	लक्सर	0	1	1	0	1	0
लण्डौरा नगर पंचायत	रूड़की	0	0	1	0	1	0
झबरेड़ा नगर पंचायत	रूड़की	0	0	1	0	1	0
भगवानपुर नगर पंचायत	भगवानपुर	0	0	1	0	1	0
ढंढेरा सेन्सस टाउन	रूड़की	0	0	0	0	1	0
मोहनपुर मोह0पुर से0टा0	रूड़की	0	1	0	0	0	0
सैदपुरा सेन्सस टाउन	रूड़की	0	0	0	0	0	0
पिरान कलियर नगर	रूड़की	0	0	0	0	1	0
बंगेरी महावतपुर से0टा0	रूड़की	0	0	0	0	0	0
नगला इमरती से0टा0	रूड़की	0	0	0	0	0	0
रावली महदूद से0टा0	हरिद्वार	0	0	0	0	0	0
बहादुराबाद सेन्सस टाउन	हरिद्वार	0	0	1	0	1	0
जगजीतपुर सेन्सस टाउन	हरिद्वार	0	1	0	0	0	0
बी0एच0ई0एल0औद्य0 शहर	हरिद्वार	0	0	0	0	2	0
योग		16	8	11	0	36	0

तालिका-63 क्रमशः

63/8

नगर का नाम एवं वर्ग न0नि0 / न0पा0प0 / न0पं0 कैण्टो0बो0 / सेन्सस टाउन	सम्बन्धित तहसील	पब्लिक कॉल ऑफिस	टेलीफोन सख्या	नल / हेण्डपम्प इडिया मार्क-2 लगाकर पेयजल की सुविधा(हाँ,नही)	विद्युत की उपलब्धता (हाँ,नही)
1	2	38	39	40	41
हरिद्वार नगर निगम	हरिद्वार	104	6443	हाँ	हाँ
रूड़की नगर निगम	रूड़की	35	3370	हाँ	हाँ
मंगलौर नगर पालिका परिषद	रूड़की	4	237	हाँ	हाँ
शिवालिकनगर नगर पालिका परिषद	हरिद्वार	5	319	हाँ	हाँ
रूड़की कैन्ट	रूड़की	3	561	हाँ	हाँ
लक्सर नगर पालिका परिषद	लक्सर	5	284	हाँ	हाँ
लण्ढौरा नगर पंचायत	रूड़की	2	89	हाँ	हाँ
झबरेड़ा नगर पंचायत	रूड़की	1	77	हाँ	हाँ
भगवानपुर नगर पंचायत	भगवानपुर	5	137	हाँ	हाँ
ढंढेरा सेन्सस टाउन	रूड़की	2	117	हाँ	हाँ
मोहनपुर मोह0पुर सेन्सस टाउन	रूड़की	1	67	हाँ	हाँ
सैदपुरा सेन्सस टाउन	रूड़की	0	0	हाँ	हाँ
पिरान कलियर नगर पंचायत	रूड़की	4	49	हाँ	हाँ
बंगेरी महावतपुर सेन्सस टाउन	रूड़की	0	0	हाँ	हाँ
नगला इमरती सेन्सस टाउन	रूड़की	0	0	हाँ	हाँ
रावली महदूद सेन्सस टाउन	हरिद्वार	0	37	हाँ	हाँ
बहादुराबाद सेन्सस टाउन	हरिद्वार	2	197	हाँ	हाँ
जगजीतपुर सेन्सस टाउन	हरिद्वार	3	146	हाँ	हाँ
बी0एच0ई0एल0औद्य0 शहर	हरिद्वार	2	1537	हाँ	हाँ
<b>योग</b>		<b>178</b>	<b>13667</b>	<b>हाँ</b>	<b>हाँ</b>

**XVII—विभिन्न सामाजिक सुविधाओं से दूरी के अनुसार ग्रामों का वितरण**

**तालिका-64**

जनपद में विकासखण्डवार प्रमुख सुविधा केन्द्रों से दूरी के अनुसार ग्रामों की संख्या

**64.1 जूनियर बेसिक स्कूल**

वर्ष / विकासखण्ड	ग्राम में	1 कि०मी० से कम	1-3 कि०मी०	3-5 कि०मी०	5 कि०मी० से अधिक	कुल
1	2	3	4	5	6	7
भगवानपुर	73	4	1	0	0	78
रूड़की	79	1	0	0	0	80
नारसन	91	4	2	0	0	97
बहादुराबाद	107	6	1	0	0	114
लक्सर	83	2	0	0	0	85
खानपुर	45	3	1	0	0	49
योग जनपद	478	20	5	0	0	503

**64.2—सीनियर बेसिक स्कूल बालक**

वर्ष / विकासखण्ड	ग्राम में	1 कि०मी० से कम	1-3 कि०मी०	3-5 कि०मी०	5 कि०मी० से अधिक	कुल
1	2	3	4	5	6	7
भगवानपुर	57	3	11	3	4	78
रूड़की	75	2	1	2	0	80
नारसन	80	5	8	2	2	97
बहादुराबाद	101	7	2	3	1	114
लक्सर	63	9	10	2	1	85
खानपुर	21	9	9	8	2	49
योग जनपद	397	35	41	20	10	503

**64.3—सीनियर बेसिक स्कूल बालिका**

वर्ष / विकासखण्ड	ग्राम में	1 कि०मी० से कम	1-3 कि०मी०	3-5 कि०मी०	5 कि०मी० से अधिक	कुल
1	2	3	4	5	6	7
भगवानपुर	0	3	2	4	69	78
रूड़की	0	0	0	1	79	80
नारसन	4	2	6	7	78	97
बहादुराबाद	0	3	7	8	96	114
लक्सर	2	4	6	8	65	85
खानपुर	0	0	0	0	49	49
योग जनपद	6	12	21	28	436	503

2- विकासखण्ड रूड़की के अन्तर्गत चार राजस्व ग्राम मलकपुर लतीफपुर, रामपुर, शेरपुर, मतलबपुर, नगर निगम रूड़की में तथा चार राजस्व ग्राम बेडपुर, महमूदपुर कोट कलियर प्रथम तथा मुकर्रबपुर नगर पंचायत पिरान कलियर में सम्मिलित होने के कारण राजस्व ग्रामों की संख्या में कमी आई है।

64.4—उच्चतर माध्यमिक विद्यालय बालक

वर्ष/ विकासखण्ड	ग्राम में	1 कि०मी० से कम	1-3 कि०मी०	3-5 कि०मी०	5 कि०मी० से अधिक	कुल
1	2	3	4	5	6	7
भगवानपुर	23	7	19	18	11	78
रूड़की	22	5	17	31	5	80
नारसन	19	6	21	38	13	97
बहादुराबाद	47	6	15	20	26	114
लक्सर	29	2	6	24	24	85
खानपुर	9	3	7	5	25	49
योग जनपद	149	29	85	136	104	503

64.5—उच्चतर माध्यमिक विद्यालय बालिका

वर्ष/ विकासखण्ड	ग्राम में	1 कि०मी० से कम	1-3 कि०मी०	3-5 कि०मी०	5 कि०मी० से अधिक	कुल
1	2	3	4	5	6	7
भगवानपुर	3	0	3	6	66	78
रूड़की	5	3	8	25	39	80
नारसन	2	2	14	46	33	97
बहादुराबाद	2	6	18	29	59	114
लक्सर	1	1	6	7	70	85
खानपुर	1	0	1	4	43	49
योग जनपद	14	12	50	117	310	503

64.6—एलोपैथिक चिकित्सालय/औषधालय/प्राथमिक स्वास्थ्य केन्द्र/सामुदायिक स्वास्थ्य केन्द्र

वर्ष/ विकासखण्ड	ग्राम में	1 कि०मी० से कम	1-3 कि०मी०	3-5 कि०मी०	5 कि०मी० से अधिक	कुल
1	2	3	4	5	6	7
भगवानपुर	5	1	15	21	36	78
रूड़की	5	2	23	38	12	80
नारसन	3	2	19	48	25	97
बहादुराबाद	7	2	14	30	61	114
लक्सर	3	0	17	31	34	85
खानपुर	2	0	11	12	24	49
योग जनपद	25	7	99	180	192	503

64.7—आयुर्वेदिक चिकित्सालय/औषधालय

वर्ष/ विकासखण्ड	ग्राम में	1 कि०मी० से कम	1-3 कि०मी०	3-5 कि०मी०	5 कि०मी० से अधिक	कुल
1	2	3	4	5	6	7
भगवानपुर	3	2	7	9	57	78
रूड़की	2	0	6	14	58	80
नारसन	1	1	2	26	67	97
बहादुराबाद	4	1	10	19	80	114
लक्सर	3	0	7	27	48	85
खानपुर	1	1	4	11	32	49
योग जनपद	14	5	36	106	342	503

64.8—यूनानी औषधालय

वर्ष/ विकासखण्ड	ग्राम में	1 कि०मी० से कम	1-3 कि०मी०	3-5 कि०मी०	5 कि०मी० से अधिक	कुल
1	2	3	4	5	6	7
भगवानपुर	0	0	0	0	78	78
रूड़की	1	0	4	13	62	80
नारसन	0	0	0	5	92	97
बहादुराबाद	0	0	2	7	105	114
लक्सर	1	0	3	7	74	85
खानपुर	0	0	0	0	49	49
योग जनपद	2	0	9	32	460	503

64.9—होम्योपैथिक चिकित्सालय/औषधालय

वर्ष/ विकासखण्ड	ग्राम में	1 कि०मी० से कम	1-3 कि०मी०	3-5 कि०मी०	5 कि०मी० से अधिक	कुल
1	2	3	4	5	6	7
भगवानपुर	1	2	8	8	59	78
रूड़की	1	2	2	4	71	80
नारसन	2	1	4	7	83	97
बहादुराबाद	2	4	1	8	99	114
लक्सर	2	3	3	1	76	85
खानपुर	1	2	2	12	32	49
योग जनपद	9	14	20	40	420	503

**64.10—परिवार कल्याण केन्द्र / उपकेन्द्र**

वर्ष / विकासखण्ड	ग्राम में	1 कि०मी० से कम	1-3 कि०मी०	3-5 कि०मी०	5 कि०मी० से अधिक	कुल
1	2	3	4	5	6	7
भगवानपुर	28	4	17	20	9	78
रूड़की	25	3	28	18	6	80
नारसन	29	9	30	24	5	97
बहादुराबाद	38	5	22	33	16	114
लक्सर	26	1	25	24	9	85
खानपुर	11	2	14	12	10	49
योग जनपद	157	24	136	131	55	503

**64.11—श्रोत की ग्राम से दूरी**

वर्ष / विकासखण्ड	ग्राम में	1 कि०मी० से कम	1-3 कि०मी०	3-5 कि०मी०	5 कि०मी० से अधिक	कुल
1	2	3	4	5	6	7
भगवानपुर	78	0	0	0	0	78
रूड़की	80	0	0	0	0	80
नारसन	97	0	0	0	0	97
बहादुराबाद	114	0	0	0	0	114
लक्सर	85	0	0	0	0	85
खानपुर	49	0	0	0	0	49
योग जनपद	503	0	0	0	0	503

**64.12— पक्की सड़क**

वर्ष / विकासखण्ड	ग्राम में	1 कि०मी० से कम	1-3 कि०मी०	3-5 कि०मी०	5 कि०मी० से अधिक	कुल
1	2	3	4	5	6	7
भगवानपुर	78	0	0	0	0	78
रूड़की	80	0	0	0	0	80
नारसन	96	0	0	0	1	97
बहादुराबाद	108	0	0	2	4	114
लक्सर	80	0	5	0	0	85
खानपुर	46	0	3	0	0	49
योग जनपद	488	0	8	2	5	503



64.13-रेलवे स्टेशन

वर्ष/ विकासखण्ड	ग्राम में	1 कि०मी० से कम	1-3 कि०मी०	3-5 कि०मी०	5 कि०मी० से अधिक	कुल
1	2	3	4	5	6	7
भगवानपुर	1	0	5	13	59	78
रूड़की	0	0	5	24	51	80
नारसन	0	0	4	14	79	97
बहादुराबाद	1	0	1	17	95	114
लक्सर	3	2	15	36	29	85
खानपुर	0	0	0	7	42	49
योग जनपद	5	2	30	111	355	503

64.14-बस स्टेशन/स्टाप

वर्ष/ विकासखण्ड	ग्राम में	1 कि०मी० से कम	1-3 कि०मी०	3-5 कि०मी०	5 कि०मी० से अधिक	कुल
1	2	3	4	5	6	7
भगवानपुर	74	0	3	1	0	78
रूड़की	77	2	1	0	0	80
नारसन	82	0	8	5	2	97
बहादुराबाद	69	0	22	13	10	114
लक्सर	58	9	17	1	0	85
खानपुर	31	5	12	1	0	49
योग जनपद	391	16	63	21	12	503

64.15-विकासखण्ड मुख्यालय

वर्ष/ विकासखण्ड	ग्राम में	1 कि०मी० से कम	1-3 कि०मी०	3-5 कि०मी०	5 कि०मी० से अधिक	कुल
1	2	3	4	5	6	7
भगवानपुर	0	1	6	11	60	78
रूड़की	1	4	2	9	64	80
नारसन	1	1	5	23	67	97
बहादुराबाद	1	3	8	6	96	114
लक्सर	0	2	10	29	44	85
खानपुर	1	2	5	10	31	49
योग जनपद	4	13	36	88	362	503

**64.16—ग्राम पंचायत विकास अधिकारी केन्द्र**

वर्ष / विकासखण्ड	ग्राम में	1 कि०मी० से कम	1-3 कि०मी०	3-5 कि०मी०	5 कि०मी० से अधिक	कुल
1	2	3	4	5	6	7
भगवानपुर	9	6	14	22	27	78
रूड़की	9	6	20	17	28	80
नारसन	8	6	23	29	31	97
बहादुराबाद	9	4	18	31	52	114
लक्सर	8	9	27	19	22	85
खानपुर	3	5	19	7	15	49
योग जनपद	46	36	121	125	175	503

**64.17—पशु चिकित्सालय / पशुपालन केन्द्र**

वर्ष / विकासखण्ड	ग्राम में	1 कि०मी० से कम	1-3 कि०मी०	3-5 कि०मी०	5 कि०मी० से अधिक	कुल
1	2	3	4	5	6	7
भगवानपुर	9	2	6	21	40	78
रूड़की	8	1	16	34	21	80
नारसन	5	0	21	46	25	97
बहादुराबाद	11	2	10	33	58	114
लक्सर	8	1	16	44	16	85
खानपुर	4	3	10	19	13	49
योग जनपद	45	9	79	197	173	503

**64.18—कृत्रिम गर्भाधान केन्द्र / उपकेन्द्र**

वर्ष / विकासखण्ड	ग्राम में	1 कि०मी० से कम	1-3 कि०मी०	3-5 कि०मी०	5 कि०मी० से अधिक	कुल
1	2	3	4	5	6	7
भगवानपुर	10	2	6	21	39	78
रूड़की	8	1	16	34	21	80
नारसन	5	0	21	46	25	97
बहादुराबाद	12	2	10	33	57	114
लक्सर	8	1	16	44	16	85
खानपुर	4	3	10	19	13	49
योग जनपद	47	9	79	197	171	503

**64.19—बीज/उर्वरक/कीटनाशक भण्डार/ग्रामीण गोदाम**

वर्ष/ विकासखण्ड	ग्राम में	1 कि०मी० से कम	1-3 कि०मी०	3-5 कि०मी०	5 कि०मी० से अधिक	कुल
1	2	3	4	5	6	7
भगवानपुर	33	2	11	19	13	78
रूड़की	21	2	14	25	18	80
नारसन	18	1	10	39	29	97
बहादुराबाद	27	2	6	32	47	114
लक्सर	10	0	20	34	21	85
खानपुर	3	0	11	14	21	49
योग जनपद	112	7	72	163	149	503

**64.20—डाकघर**

वर्ष/ विकासखण्ड	ग्राम में	1 कि०मी० से कम	1-3 कि०मी०	3-5 कि०मी०	5 कि०मी० से अधिक	कुल
1	2	3	4	5	6	7
भगवानपुर	11	3	32	25	7	78
रूड़की	16	3	34	25	2	80
नारसन	17	1	34	34	11	97
बहादुराबाद	14	5	27	44	24	114
लक्सर	14	3	26	36	6	85
खानपुर	4	4	11	23	7	49
योग जनपद	76	19	164	187	57	503

**64.21—तारघर**

वर्ष/ विकासखण्ड	ग्राम में	1 कि०मी० से कम	1-3 कि०मी०	3-5 कि०मी०	5 कि०मी० से अधिक	कुल
1	2	3	4	5	6	7
भगवानपुर	0	0	0	0	0	0
रूड़की	0	0	0	0	0	0
नारसन	0	0	0	0	0	0
बहादुराबाद	0	0	0	0	0	0
लक्सर	0	0	0	0	0	0
खानपुर	0	0	0	0	0	0
योग जनपद	0	0	0	0	0	0

64.22—सार्वजनिक टेलीफोन

वर्ष / विकासखण्ड	ग्राम में	1 कि०मी० से कम	1-3 कि०मी०	3-5 कि०मी०	5 कि०मी० से अधिक	कुल
1	2	3	4	5	6	7
भगवानपुर	4	8	31	22	13	78
रूड़की	7	5	29	23	16	80
नारसन	2	5	29	33	28	97
बहादुराबाद	2	12	39	32	29	114
लक्सर	5	10	34	31	5	85
खानपुर	2	5	17	16	9	49
योग जनपद	22	45	179	157	100	503

64.23—कृषि सेवा केन्द्र

वर्ष / विकासखण्ड	ग्राम में	1 कि०मी० से कम	1-3 कि०मी०	3-5 कि०मी०	5 कि०मी० से अधिक	कुल
1	2	3	4	5	6	7
भगवानपुर	0	14	13	20	31	78
रूड़की	26	13	23	15	3	80
नारसन	27	5	18	23	24	97
बहादुराबाद	35	8	12	18	41	114
लक्सर	13	3	17	40	12	85
खानपुर	3	7	8	14	17	49
योग जनपद	104	50	91	130	128	503

64.24—सस्ते गल्ले की दुकान

वर्ष / विकासखण्ड	ग्राम में	1 कि०मी० से कम	1-3 कि०मी०	3-5 कि०मी०	5 कि०मी० से अधिक	कुल
1	2	3	4	5	6	7
भगवानपुर	63	10	4	1	0	78
रूड़की	58	20	2	0	0	80
नारसन	68	13	12	4	0	97
बहादुराबाद	96	6	9	3	0	114
लक्सर	55	8	22	0	0	85
खानपुर	17	5	23	4	0	49
योग जनपद	357	62	72	12	0	503

64.25—बाजार/हाट

वर्ष/ विकासखण्ड	ग्राम में	1 कि०मी० से कम	1-3 कि०मी०	3-5 कि०मी०	5 कि०मी० से अधिक	कुल
1	2	3	4	5	6	7
भगवानपुर	4	7	21	14	32	78
रूड़की	8	7	33	29	3	80
नारसन	10	6	43	20	18	97
बहादुराबाद	23	11	34	21	25	114
लक्सर	15	3	19	30	18	85
खानपुर	12	6	13	11	7	49
योग जनपद	72	40	163	125	103	503

64.26—थोक/कृषि मण्डी

वर्ष/ विकासखण्ड	ग्राम में	1 कि०मी० से कम	1-3 कि०मी०	3-5 कि०मी०	5 कि०मी० से अधिक	कुल
1	2	3	4	5	6	7
भगवानपुर	0	0	1	2	75	78
रूड़की	0	1	5	16	58	80
नारसन	1	0	5	37	54	97
बहादुराबाद	1	0	5	11	97	114
लक्सर	0	0	0	0	85	85
खानपुर	0	0	0	0	49	49
योग जनपद	2	1	16	66	418	503

64.27—क्रय/विक्रय सहकारी समिति

वर्ष/ विकासखण्ड	ग्राम में	1 कि०मी० से कम	1-3 कि०मी०	3-5 कि०मी०	5 कि०मी० से अधिक	कुल
1	2	3	4	5	6	7
भगवानपुर	0	0	0	0	78	78
रूड़की	0	0	0	0	80	80
नारसन	0	0	11	42	44	97
बहादुराबाद	1	1	2	11	99	114
लक्सर	0	0	0	0	85	85
खानपुर	0	0	0	0	49	49
योग जनपद	1	1	13	53	435	503

**64.28—सहकारी क्रय केन्द्र**

वर्ष / विकासखण्ड	ग्राम में	1 कि०मी० से कम	1-3 कि०मी०	3-5 कि०मी०	5 कि०मी० से अधिक	कुल
1	2	3	4	5	6	7
भगवानपुर	1	1	7	18	51	78
रूड़की	5	1	11	31	32	80
नारसन	2	0	17	44	34	97
बहादुराबाद	4	1	10	21	78	114
लक्सर	5	1	21	40	18	85
खानपुर	3	2	8	19	17	49
योग जनपद	20	6	74	173	230	503

**64.29—शीत भण्डार**

वर्ष / विकासखण्ड	ग्राम में	1 कि०मी० से कम	1-3 कि०मी०	3-5 कि०मी०	5 कि०मी० से अधिक	कुल
1	2	3	4	5	6	7
भगवानपुर	0	0	0	0	78	78
रूड़की	3	4	3	20	50	80
नारसन	1	1	8	23	64	97
बहादुराबाद	0	0	0	0	114	114
लक्सर	0	0	0	0	85	85
खानपुर	0	0	0	0	49	49
योग जनपद	4	5	11	43	440	503

**64.30—प्रारम्भिक कृषि ऋण समिति**

वर्ष / विकासखण्ड	ग्राम में	1 कि०मी० से कम	1-3 कि०मी०	3-5 कि०मी०	5 कि०मी० से अधिक	कुल
1	2	3	4	5	6	7
भगवानपुर	9	2	22	31	14	78
रूड़की	6	1	19	41	13	80
नारसन	7	2	17	37	34	97
बहादुराबाद	10	3	10	33	58	114
लक्सर	8	0	23	42	12	85
खानपुर	3	0	13	19	14	49
योग जनपद	43	8	104	203	145	503

**64.31—भूमि विकास बैंक**

वर्ष / विकासखण्ड	ग्राम में	1 कि०मी० से कम	1-3 कि०मी०	3-5 कि०मी०	5 कि०मी० से अधिक	कुल
1	2	3	4	5	6	7
भगवानपुर	0	0	0	0	78	78
रूड़की	0	0	4	7	69	80
नारसन	0	0	0	2	95	97
बहादुराबाद	0	0	0	2	112	114
लक्सर	0	1	9	30	45	85
खानपुर	0	0	0	1	48	49
योग जनपद	0	1	13	42	447	503

**64.32—व्यावसायिक बैंक / ग्रामीण बैंक / सहकारी बैंक**

वर्ष / विकासखण्ड	ग्राम में	1 कि०मी० से कम	1-3 कि०मी०	3-5 कि०मी०	5 कि०मी० से अधिक	कुल
1	2	3	4	5	6	7
भगवानपुर	10	4	25	20	19	78
रूड़की	8	1	12	51	8	80
नारसन	9	4	24	43	17	97
बहादुराबाद	11	5	21	34	43	114
लक्सर	10	4	17	44	10	85
खानपुर	5	0	10	21	13	49
योग जनपद	53	18	109	213	110	503

**64.33—पोस्ट ऑफिस बचत बैंक**

वर्ष / विकासखण्ड	ग्राम में	1 कि०मी० से कम	1-3 कि०मी०	3-5 कि०मी०	5 कि०मी० से अधिक	कुल
1	2	3	4	5	6	7
भगवानपुर	11	3	32	25	7	78
रूड़की	16	3	34	25	2	80
नारसन	17	1	34	34	11	97
बहादुराबाद	14	5	27	44	24	114
लक्सर	14	3	26	36	6	85
खानपुर	4	4	11	23	7	49
योग जनपद	76	19	164	187	57	503

तालिका-65

प्रमुख मदों की सूचनाओं के संकेतांक के अनुसार अवरोही क्रम में श्रेणीबद्ध विकासखण्ड

जनसंख्या का घनत्व (प्रति वर्ग कि०मी०) 2011		अनु०जा०/जन जा० की कुल जनसंख्या से प्रतिशत 2011		साक्षर व्यक्तियों का कुल जनसंख्या से प्रतिशत 2011	
विकासखण्ड	संकेतांक	विकासखण्ड	संकेतांक	विकासखण्ड	संकेतांक
1	2	3	4	5	6
रूडकी	893.26	नारसन	32.00	लक्सर	70.54
नारसन	890.35	भगवानपुर	28.05	बहादराबाद	69.94
भगवानपुर	714.40	बहादराबाद	24.83	रूडकी	69.01
बहादराबाद	700.44	लक्सर	24.67	भगवानपुर	68.47
लक्सर	620.34	खानपुर	24.52	नारसन	67.76
खानपुर	377.69	रूडकी	24.34	खानपुर	65.48

तालिका-65 क्रमशः

65/2

पारिवारिक उद्योग में लगे कर्मकरों का कुल मुख्य कर्मकरों से प्रतिशत 2011		सकल बोये गये क्षेत्रफल पर शुद्ध बोये गये क्षेत्रफल से प्रतिशत 2015-16		प्रति०हे० सकल बोये गये क्षेत्रफल पर उर्वरक उपभोग (कि०ग्रा०) 2015-16	
विकासखण्ड	संकेतांक	विकासखण्ड	संकेतांक	विकासखण्ड	संकेतांक
7	8	9	10	11	12
नारसन	4.12	रूडकी	146.56	खानपुर	98.53
रूडकी	3.01	बहादराबाद	145.66	रूडकी	79.48
भगवानपुर	1.98	भगवानपुर	144.16	भगवानपुर	70.78
बहादराबाद	1.90	लक्सर	141.92	नारसन	69.40
लक्सर	1.85	खानपुर	137.69	लक्सर	61.79
खानपुर	1.85	नारसन	137.22	बहादराबाद	56.45

तालिका-65 क्रमशः

65/3

शुद्ध सिंचित क्षेत्रफल का शुद्ध बोये गये क्षेत्रफल से प्रतिशत 2015-16		कुल नलकूपों द्वारा शुद्ध सिंचित क्षेत्रफल का कुल शुद्ध सिंचित क्षेत्रफल से प्रतिशत 2015-16		विद्युतीकृत ग्रामों का कुल आबाद ग्रामों से प्रतिशत 2016-17	
विकासखण्ड	संकेतांक	विकासखण्ड	संकेतांक	विकासखण्ड	संकेतांक
13	14	15	16	17	18
लक्सर	99.97	लक्सर	94.93	भगवानपुर	100.00
नारसन	99.42	भगवानपुर	94.92	रूडकी	100.00
रूडकी	98.99	खानपुर	94.64	नारसन	100.00
खानपुर	98.24	रूडकी	93.98	बहादराबाद	100.00
बहादराबाद	94.96	बहादराबाद	69.68	लक्सर	100.00
भगवानपुर	78.00	नारसन	58.70	खानपुर	100.00



तालिका- 65 क्रमशः

65/4

प्रति लाख जनसंख्या पर कुल पक्की सडकों की लम्बाई (कि०मी०) 2016-17		प्रति हजार वर्ग किमी० पर कुल पक्की सडकों की लम्बाई (कि०मी०) 2016-17		प्रति लाख जनसंख्या पर ला०नि०वि० द्वारा संघृत पक्की सडकों की लम्बाई किमी० में 2016-17	
विकासखण्ड	संकेतांक	विकासखण्ड	संकेतांक	विकासखण्ड	संकेतांक
19	20	21	22	23	24
बहादुराबाद	304.59	रूडकी	2482.68	रूडकी	133.03
खानपुर	296.86	बहादुराबाद	2133.42	लक्सर	126.24
रूडकी	277.93	लक्सर	1720.81	भगवानपुर	121.57
लक्सर	277.40	नारसन	1696.42	बहादुराबाद	117.85
भगवानपुर	236.61	भगवानपुर	1690.32	खानपुर	78.96
नारसन	190.53	खानपुर	1121.20	नारसन	77.49

तालिका-65 क्रमशः

65/5

प्रति हजार वर्ग कि०मी० पर लो०नि०वि० द्वारा संघृत पक्की सडकों की लम्बाई (कि०मी०) 2016-17		प्रति लाख जनसंख्या पर एलोपैथिक चिकित्सालय/औषधालय एवं प्राथमिक तथा सामुदायिक स्वास्थ्य केन्द्रों की संख्या 2016-17		प्रति लाख जनसंख्या पर एलोपैथिक चिकित्सालय/औषधालय एवं प्राथमिक स्वास्थ्य तथा सामुदायिक केन्द्रों में उपलब्ध शैयाएं संख्या 2016-17	
विकासखण्ड	संकेतांक	विकासखण्ड	संकेतांक	विकासखण्ड	संकेतांक
25	26	27	28	29	30
रूडकी	1188.32	खानपुर	3.76	खानपुर	26.32
भगवानपुर	868.48	रूडकी	2.67	नारसन	18.18
बहादुराबाद	825.48	भगवानपुर	2.37	रूडकी	10.69
लक्सर	783.14	बहादुराबाद	2.24	बहादुराबाद	8.97
नारसन	689.95	लक्सर	1.75	भगवानपुर	7.57
खानपुर	298.21	नारसन	1.44	लक्सर	6.98

तालिका-65 क्रमशः

65/6

प्रति लाख जनसंख्या पर जूनियर बेसिक स्कूलों की संख्या 2016-17		प्रति लाख जनसंख्या पर सीनियर बेसिक स्कूलों की संख्या 2016-17		प्रति लाख जनसंख्या पर हायर सेकेण्डरी स्कूलों की संख्या 2016-17	
विकासखण्ड	संकेतांक	विकासखण्ड	संकेतांक	विकासखण्ड	संकेतांक
31	32	33	34	35	36
खानपुर	118.43	खानपुर	60.16	खानपुर	18.80
लक्सर	116.35	लक्सर	47.71	लक्सर	17.45
रूडकी	107.39	रूडकी	43.28	बहादुराबाद	15.69
बहादुराबाद	95.76	नारसन	41.14	रूडकी	14.43
नारसन	95.19	बहादुराबाद	34.91	भगवानपुर	12.30
भगवानपुर	90.35	भगवानपुर	30.75	नारसन	10.05

तालिका-65 क्रमशः

65/7

प्रति व्यवसायिक बैंक शाखा पर जनसंख्या 2016-17	
विकासखण्ड	संकेतांक
37	38
बहादुराबाद	31225.40
रूडकी	23396.75
नारसन	23228.22
भगवानपुर	21140.40
लक्सर	19098.78
खानपुर	10638.80

तालिका-66

31 मार्च 2017 की स्थिति के अनुसार जनपद में रेस्ट हाउसेज/डाक बंगलों की संख्या

विभाग	रेस्ट हाउसेस (संख्या)	डाक बंगला (संख्या)	कुल
1	2	3	4
1-लोक निर्माण विभाग	0	4	4
2-सिंचाई विभाग	0	8	8
3-वन विभाग	10	0	10
4-जिला पंचायत	0	2	2
5-जल संस्थान/जन निगम	0	0	0
6-अन्य (वितरण)	0	1	1
योग	10	15	25

तालिका-67

जनपद में मुद्रणालयों की संख्या

क्र०सं०		2014-15	2015-16	2016-17
1	2	5	6	6
1	सार्वजनिक	1	1	1
2	निजी	2	2	0
	योग	3	3	1

तलिका-68

जनपद में विकासखण्डवार उद्यान से सम्बन्धित सूचनायें वर्ष 2016-17

वर्ष / विकासखण्ड	कुल उद्यानों की संख्या	उद्यानों के अन्तर्गत क्षेत्रफल (है०)	उद्यान रक्षा सचल केन्द्रों की संख्या	फल संरक्षण केन्द्रों की संख्या	कुल नर्सरियों की संख्या
1	2	3	4	5	6
2014-15	3181	15097	10	2	1
2015-16	3193	15860.25	10	2	1
2016-17	3326	15485.30	12	2	1
<b>विकासखण्डवार 2016-17</b>					
भगवानपुर	635	2677.00	3	-	1
रूड़की	673	3514.00	2	1	-
नारसन	636	1749.45	1	-	-
बहादुराबाद	649	5098.50	3	1	-
लक्सर	523	1533.45	2	-	-
खानपुर	210	912.90	1	-	-
समस्त विकासखण्ड	3326	15485.30	12	2	1
योग नगरीय	-	-	-	-	-
योग जनपद	3326	15485.30	12	2	1

तालिका - 69

जनपद में विकासखण्डवार सब्जी बीज वितरण (कुन्तल में) वर्ष 2016-17

विकासखण्ड का नाम	मटर	मूली	फ्रेंचबीन	बन्दगोभी	फूल गोभी
1	2	3	4	5	6
2014-15	330.00	0.00	0.00	0.04	0.03
2015-16	0.00	0.00	0.00	0.16	0.11
2016-17	27.45	1.70	0.00	0.12	0.16
<b>विकासखण्डवार 2016-17</b>					
भगवानपुर	10.80	0.44	0.00	0.04	0.03
रूड़की	2.81	0.35	0.00	0.03	0.06
नारसन	3.04	0.23	0.00	0.02	0.02
बहादुराबाद	10.80	0.35	0.00	0.03	0.03
लक्सर	0.00	0.21	0.00	0.00	0.01
खानपुर	0.00	0.12	0.00	0.00	0.01
समस्त विकासखण्ड	27.45	1.70	0.00	0.12	0.16
योग नगरीय	0.00	0.00	0.00	0.00	0.00
योग जनपद	27.45	1.70	0.00	0.12	0.16

क्रमश : 69, 1/2

विकासखण्ड का नाम	सगिया मिर्च	भिण्डी	प्याज	टमाटर	बैंगन	अन्य	योग
1	7	8	9	10	11	12	13
2014-15	0.02	0.00	0	0.06	0.00	0.02	0.36
2015-16	0.074	0.102	0	0.245	0	0.208	0.90
2016-17	0.07	0.49	0.00	0.20	0.00	6.01	36.19
<b>विकासखण्डवार 2016-17</b>							
भगवानपुर	0.02	0.20	0	0.07	0	1.49	13.08
रूड़की	0.01	0.04	0	0.05	0	1.30	4.65
नारसन	0.01	0.12	0	0.02	0	0.82	4.29
बहादराबाद	0.01	0.12	0	0.05	0	1.18	12.57
लक्सर	0.01	0.00	0	0.01	0	0.79	1.04
खानपुर	0.00	0.00	0	0.00	0	0.43	0.56
समस्त विकासखण्ड	0.07	0.49	0	0.20	0	6.01	36.19
योग नगरीय	0.00	0.00	0	0.00	0	0.00	0.00
योग जनपद	0.07	0.49	0	0.20	0	6.01	36.19

तालिका 70

जनपद विकास खण्डवार फलों के अन्तर्गत अच्छादित क्षेत्रफल (है०) एवं उत्पादन (मै०टन) वर्ष 2016-17

वर्ष / विकास खण्ड का नाम	सेब		नाशपाती		आड़ू		पूलम		खुमानी	
	क्षेत्र०	उत्पा०	क्षेत्र०	उत्पा०	क्षेत्र०	उत्पा०	क्षेत्र०	उत्पा०	क्षेत्र०	उत्पा०
1	2	3	4	5	6	7	8	9	10	11
2014-15	-	-	-	-	-	-	4.12	27.50	-	-
2015-16	0	0	126	1600.8	153.3	718.2	0	0	0	0
2016-17	0	0	126	1600.8	160	729	0	0	0	0
<b>विकासखण्डवार 2016-17</b>										
भगवानपुर	0	0	10.50	158.55	27.50	131.00	0	0	0	0
रूड़की	0	0	10.50	127.05	38.00	173.00	0	0	0	0
नारसन	0	0	71.40	925.05	27.50	120.00	0	0	0	0
बहादराबाद	0	0	18.90	257.25	37.00	155.00	0	0	0	0
लक्सर	0	0	7.35	78.25	17.00	89.00	0	0	0	0
खानपुर	0	0	7.35	54.60	13.00	61.00	0	0	0	0
समस्त विकासखण्ड	0	0	126.00	1600.75	160.00	729.00	0	0	0	0
योग नगरीय	0	0	0	0	0	0	0	0	0	0
योग जनपद	0	0	126.00	1600.75	160.00	729.00	0	0	0	0

क्रमश : 70, 1/2

जनपद विकासखण्डवार फलों के अन्तर्गत अच्छादित क्षेत्रफल (है0) एवं उत्पादन (मै0टन) वर्ष 2016-17

वर्ष/ विकासखण्ड का नाम	अखरोट		नीबू प्रजाती		आम		लीची		अन्य फल		योग	
	क्षेत्र0	उत्पा0	क्षेत्र0	उत्पा0	क्षेत्र0	उत्पा0	क्षेत्र0	उत्पा0	क्षेत्र0	उत्पा0	क्षेत्र0	उत्पा0
1	12	13	14	15	16	17	18	19	20	21	22	23
2014-15	0	0	1374	5546	5535	25096	1586	4171	5844	66466	14618.30	103597.95
2015-16	0	0	1442.70	5823.15	5287.75	22143.80	1665	4385.85	6641.20	64010.10	15316.20	97963.65
2016-17	0	0	1447.70	6205.85	5374.40	22916.30	1671	4409.60	6762.45	64443.60	15541.75	99576.10
<b>विकासखण्डवार 2016-17</b>												
भगवानपुर	0	0	315	1278.80	966.90	3903.90	369.55	995.15	987.55	8917.75	2677.00	15254.15
रूड़की	0	0	399	1624.75	1071.00	4339.00	306.55	826.15	1688.95	16776.00	3514.00	23692.95
नारसन	0	0	203.7	820.45	724.50	2808.75	149.5	400.85	632.05	4387.00	1808.65	9342.10
बहादुराबाद	0	0	420	1673.05	2016.00	8674.00	716.05	1856.20	1887.80	18994.7	5095.75	31455.20
लक्सर	0	0	62.5	579.90	378.00	2216.00	86.05	230.75	982.55	9904.15	1533.45	13009.05
खानपुर	0	0	47.5	228.90	218.00	974.65	43.50	100.50	583.55	5464.00	912.90	6822.65
समस्त विकासखण्ड	0	0	1447.70	6205.85	5374.40	22916.30	1671.20	4409.60	6762.45	64443.60	15541.75	99576.10
योग नगरीय	0	0	0	0	0.00	0.00	0	0	0	0	0	0
योग जनपद	0	0	1447.70	6205.85	5374.40	22916.30	1671.20	4409.60	6762.45	64443.60	15541.75	99576.1

तालिका - 71

आलू सब्जी एवं फल उत्पादन के अन्तर्गत क्षेत्रफल (है0) उत्पादन (मै0टन) एवं उत्पादकता (मै0टन प्रति है0)  
वर्ष 2016-17

वर्ष/ विकासखण्ड	आलू			सब्जी		
	क्षेत्रफल	उत्पादन	उत्पादकता	क्षेत्रफल	उत्पादन	उत्पादकता
1	2	3	4	5	6	7
2014-15	1570.00	32103.00	20.45	3960.00	58761.00	14.84
2015-16	1601.50	33304.15	20.76	4158.00	60552.45	14.56
2016-17	1616.40	33705.10	20.70	4254.34	61567.94	14.40
<b>विकासखण्डवार 2016-17</b>						
भगवानपुर	367.20	7354.40	20.00	712	10577.84	14.80
रूड़की	312.85	7160.00	22.80	852.70	12112.40	14.20
नारसन	232.20	4834.40	20.80	585.04	8747.80	14.90
बहादुराबाद	404.05	8126.50	20.10	946.20	12406.35	13.11
लक्सर	176.30	3640.40	20.60	721.95	10934.20	15.16
खानपुर	123.80	2589.40	20.90	436.45	6789.35	15.50
समस्त विकासखण्ड	1616.40	33705.10	20.70	4254.34	61567.94	14.40
योग नगरीय	-	-	-	-	-	-
योग जनपद	1616.40	33705.10	20.70	4254.34	61567.94	14.40

क्रमश : - 71, 1/2

आलू सब्जी एवं फल उत्पादन के अन्तर्गत क्षेत्रफल (है0) उत्पादन (मै0टन)  
एवं उत्पादकता (मै0टन प्रति है0) वर्ष 2016-17

वर्ष / विकासखण्ड का नाम	फल		
	क्षेत्रफल	उत्पादन	उत्पादकता
1	8	9	10
2014-15	15105	107514	7.12
2015-16	15860.25	98682.70	6.43
2016-17	15485.5	100256.75	6.47
<b>विकासखण्डवार 2016-17</b>			
भगवानपुर	2677.00	15385.55	5.74
रूड़की	3514.00	23865.90	6.70
नारसन	1749.65	9462.10	5.40
बहादुराबाद	5098.50	31610.20	6.20
लक्सर	1533.45	13099.35	8.50
खानपुर	912.90	6833.65	7.40
समस्त विकासखण्ड	15485.5	100256.75	6.47
योग नगरीय	-	-	-
योग जनपद	15485.5	100256.75	6.47

तालिका - 72

जनपद में विकासखण्डवार फल पौध वितरण (संख्या) वर्ष 2016-17

वर्ष / विकासखण्ड का नाम	सेब	नाशपाती	आड़ू	पूलम	खुमानी	अखरोट
1	2	3	4	5	6	7
2014-15	0	0	0	0	0	0
2015-16	0	0	0	0	0	0
2016-17	0	0	0	0	0	0
<b>विकासखण्डवार 2016-17</b>						
भगवानपुर	0	0	0	0	0	0
रूड़की	0	0	0	0	0	0
नारसन	0	0	0	0	0	0
बहादुराबाद	0	0	0	0	0	0
लक्सर	0	0	0	0	0	0
खानपुर	0	0	0	0	0	0
समस्त विकासखण्ड	0	0	0	0	0	0
योग नगरीय	0	0	0	0	0	0
योग जनपद	0	0	0	0	0	0

क्रमश : 72, 1/2

वर्ष/विकास खण्ड का नाम	नीबू	आम	लीची	अन्य	योग
1	8	9	10	11	12
2014-15	20000	40000	4000	30448	94448
2015-16	8000	40999	450	52413	101862
2016-17	4670	17796	500	38740	61706
<b>विकासखण्डवार 2016-17</b>					
भगवानपुर	1270	4340	200	13412	19222
रूड़की	600	4021	100	8765	13486
नारसन	400	2529	100	5754	8783
बहादुराबाद	1800	3928	100	7589	13417
लक्सर	400	2104	0	2352	4856
खानपुर	200	874	0	868	1942
समस्त विकासखण्ड	4670	17796	500	38740	61706
योग नगरीय	-	-	-	-	-
योग जनपद	4670	17796	500	38740	61706

तालिका - 73

31 मार्च 2017 की स्थिति के अनुसार जनपद में पर्यटन से सम्बन्धित सूचनायें :-

क्र० सं०	मद	इकाई	विवरण
1	2	3	4
(क)	पर्यटन सुविधायें		
1-	मुख्य पर्यटन स्थल	संख्या	2
2-	पर्यटन आवास गृह	संख्या	2
3-	रैन बसेरा	संख्या	-
4-	पर्यटन आवास गृहों में उपलब्ध शैय्यायें	संख्या	72
5-	रैन बसेरों में उपलब्ध शैय्यायें	संख्या	-
6-	होटलों तथा पेईगैस्ट हाउसों की संख्या	संख्या	475
7-	धर्मशालाओं की संख्या (31 मार्च 2017 तक)	संख्या	300
(ख)	पर्यटकों के आँकड़े (वर्ष 2016-17 में)		
1	पर्यटकों की कुल संख्या (तीर्थ यात्री सहित )	संख्या	20508097
(i)	भारतीय पर्यटक	संख्या	20486775
(ii)	विदेशी पर्यटक	संख्या	21322
2.	महत्वपूर्ण राष्ट्रीय उद्यानों में कुल पर्यटक (2016-17)	संख्या	3244
(i)	भारतीय पर्यटक	संख्या	3182
(ii)	विदेशी पर्यटक	संख्या	62

तालिका संख्या- 74

जनपद में विकास खण्डवार तोकों में पेयजल सुविधा - (31.03.2017 की स्थिति)

वर्ष / विकास खण्ड	कुल तोकों की संख्या	नल/हैण्डपम्प इण्डिया मार्क-2 लगाकर जल सम्पूर्ति के अन्तर्गत तोकों की संख्या			सामान्यतः प्रयोग में लाये जा रहे श्रोतों के अनुसार ताकों की संख्या			पेयजल सुविधा हेतु अभावग्रस्त ताकों की संख्या
		पूर्णतः आच्छादित	आंशिक आच्छादित	लाभान्वित जनसंख्या	कुओं	हैण्डपम्प	अन्य सुविधा	
1	2	3	4	5	6	7	8	9
भगवानपुर	120	120	0	179132	0	120	0	जनपद हरिद्वार में पाईप पेयजल योजना से आंशिक लाभान्वित पी0सी0 बस्ती 341 है।
रूड़की	94	94	0	211683	0	94	0	
नारसन	90	90	0	197844	0	90	0	
बहादुराबाद	158	158	0	665267	0	158	0	
लक्सर	96	96	0	137591	0	96	0	
खानपुर	55	55	0	41410	0	55	0	
समस्त विकासखण्ड	613	613	0	1432927	0	613	0	
नगरीय	0	0	0	177509	0	0	0	
योग जनपद	613	613	0	1610436	0	613	0	