

2

0

1

4



# जिल्हा सामाजिक व आर्थिक समालोचन, गडचिरोली जिल्हा



अर्थ व सांख्यिकी संचालनालय, महाराष्ट्र शासन, मुंबई

# प्रस्तावना

' जिल्हा सामाजिक व आर्थिक समालोचन हे प्रकाशन सन-2014 या वर्षासाठी तयार करण्यात आले आहे. या प्रकाशनात अर्थव्यवस्थेतील विविध सामाजिक व आर्थिक क्षेत्राच्या स्थितीबाबतची जिल्ह्याची तालुकानिहाय आकडेवारी देण्यात आली आहे.

2. अद्ययावत माहिती उपलब्ध करून देण्याच्या प्रयत्नांमुळे या प्रकाशनात समाविष्ट केलेली काही आकडेवारी अस्थायी स्वरूपातील आहे.

3. राज्य शासनाचे राज्यस्तरीय व जिल्हास्तरीय संबंधित विभाग यांनी उपयुक्त माहिती गडचिरोली या जिल्हा सांख्यिकी कार्यालयास वेळेत उपलब्ध करून दिल्यामुळे हे प्रकाशन तयार करणे शक्य झाले, त्याबद्दल जिल्हा सांख्यिकी कार्यालय, गडचिरोली त्यांचे आभारी आहे.

दिनांक: 28/3/2015

(कै.स.गजभिये)  
जिल्हा सांख्यिकी अधिकारी,  
जिल्हा सांख्यिकी कार्यालय,  
गडचिरोली

**अनुक्रमणिका**

**जिल्हा सामाजिक व आर्थिक समालोचन - 2014**

जिल्हा : गडचिरोली

अ.क्र.	तक्ता क्र..	विषय	पृष्ठ क्र..
		<b>भाग 1 - समालोचन</b>	
		1. जिल्ह्याचा समग्र आढावा	1 - 19
		2. दृष्टिक्षेपात जिल्हा	20 - 25
		3. जिल्हा योजनेचा आढावा	26
		जिल्ह्याचा नकाशा	27
		निवडक निर्देशकांवर आधारित आलेख	28 - 30
		<b>भाग 2 - सांख्यिकीय तक्ते</b>	
	<b>1</b>	<b>निवडक निर्देशक</b>	
1	1.1	जिल्ह्यातील विविध आर्थिक व सामाजिक बाबींचे निवडक निर्देशक	1-5
2	1.2	जिल्ह्यातील महत्वाची सांख्यिकी	6 - 7
	<b>2</b>	<b>जिल्हा उत्पन्न अंदाज</b>	
3	2.1	क्षेत्रवार जिल्हा उत्पन्न व दरडोई जिल्हा उत्पन्न - चालू किमतीनुसार	8 - 10
4	2.2	क्षेत्रवार जिल्हा उत्पन्न - स्थिर (2004-2005) किमतीनुसार	11 - 13
	<b>3</b>	<b>किंमती व सार्वजनिक वितरण व्यवस्था</b>	
		<b>किंमती विषयक आकडेवारी</b>	
5	3.1	जिल्ह्यातील महत्वाच्या वस्तुंच्या त्रैमासिक सरासरी किरकोळ किंमती	14 -15
		<b>सार्वजनिक वितरण व्यवस्था</b>	
6	3.2	रास्त भाव धान्य दुकाने आणि रेशनकार्ड धारकांची संख्या	16
7	3.3	अंत्योदय अन्न योजना, दारिद्र्य रेषेखालील (अंत्योदय अन्न योजना वगळून) व दारिद्र्य रेषेवरील कुटुंबांसाठी अन्नधान्याचे नियतन व उचल	17
	<b>4.</b>	<b>जमीन व इतर महसूल, स्थानिक स्वराज्य संस्थांचे उत्पन्न/खर्च, बँकिंग, विमा, बचत गट</b>	
		<b>जमीन व इतर महसूल</b>	
8	4.1 (अ)	गोळा केलेला महसूल (जमीन महसूल, वाढीव, सॅकिर्ण, जि.प., ग्रा.प., पं.स., सेस, इ.जी.एस., शिक्षण, अकृषीक, सिटी सर्वे, वस्तीवाढ व नझूल)	18
9	4.1 (ब)	गोळा केलेला महसूल (खाणी, गौणखनिज, मत्स्य, कोर्ट फी व मुद्रांक, बी.बी.डी.आर., नोंदणीपत्र, महसूली, करमणूक, जाहिरात इत्यादी)	18
10	4.1 (क)	गोळा केलेला महसूल (तगाई, अधिक धान्य, मृद संधारण, वनजमीन कर्ज, अकृषीक कर्ज, आदर्श गृहनिर्माण, पश्चिम पाकिस्तानातून आलेले निर्वासित त्यांची मोडतोड, प्रकल्पग्रस्तांना, कुळांना दिलेले कर्ज, पूरग्रस्त, जमीन सुधारणा इत्यादी)	19

<b>स्थानिक स्वराज्य संस्थांचे उत्पन्न/खर्च</b>			
11	4.2	स्थानिक स्वराज्य संस्थांचे उत्पन्न व खर्च	20
12	4.3	नागरी स्थानिक स्वराज्य संस्थांचे 2013-14 मधील उत्पन्न व खर्च	21
13	4.4	ग्रामपंचायतींचे उत्पन्न व खर्च	22
14	4.5	जिल्हा परिषदेचे उत्पन्न व खर्च	23
<b>बँक व विमा</b>			
15	4.6	तालुकानिहाय बँक कार्यालये, वर्गीकृत बँकांची संख्या, ठेवी व कर्जे	24
16	4.7	जिल्ह्यातील आयुर्विमा विषयक आकडेवारी	24
<b>बचत गट</b>			
17	4.8	जिल्ह्यातील बचत गटांबाबतची माहिती	25
18	4.9	जिल्ह्यातील जिल्हा ग्रामिण विकास यंत्रणा व महिला आर्थिक विकास महामंडळ यांच्या मार्फत स्थापित बचत गटांबाबतची माहिती	26
<b>5. कृषी व संलग्न सेवा</b>			
<b>कृषी</b>			
19	5.1	जमिनीच्या वापराविषयी माहिती	27
20	5.2	निरनिराळ्या पिकांखालील क्षेत्र	28-35
21	5.3	राज्यात वितरीत करण्यात आलेले बियाणे	36
22	5.4	रासायनिक खतांचा वापर	36
23	5.5	निरनिराळ्या पिकांचे उत्पादन	37-38
24	5.6	मुख्य पिकांचे दर हेक्टरी अंदाजित उत्पादन	39
25	5.7	तालुकानिहाय पर्जन्य दिवसांची संख्या व एकूण पर्जन्य	40
<b>पदुम</b>			
26	5.8	कृत्रिम रेतन कार्यक्रमाची प्रगती	41
27	5.9	कृत्रिम रेतन व दुग्ध उत्पादनाची तालुकानिहाय प्रगती	41
28	5.10	पशुवैद्यकीय संस्थाबाबतची माहिती	42
29	5.11	मान्यताप्राप्त पशुवध गृहे आणि त्यात कत्तल केलेल्या पशूंची संख्या	42
30	5.12	भूजल मत्स्यव्यवसायविषयक माहिती	43
31	5.13	सागरी मत्स्यव्यवसायविषयक माहिती	लागू नाही
32	5.14	शासकीय आणि सहकारी दुग्ध शाळांमधील दुग्ध उपउत्पादने	44
33	5.15	दुग्ध विकास सहकारी संस्थाबाबतची माहिती	44
<b>जलसंपदा व लाभ क्षेत्र</b>			
34	5.16	जिल्ह्यातील सिंचनाच्या व पाणी उपसा करण्याच्या सोयी	45
35	5.17	विविध साधनांखालील ओलिताचे क्षेत्र	45
36	5.18	सिंचन विहिरीविषयक माहिती	46
37	5.19	कूपनलिका, हातपंप व विद्युत पंपांविषयी माहिती	46

38	5.20	जिल्ह्यातील पाटबंधारे विषयक सुविधा (राज्यस्तर पाटबंधारे)	47
39	5.21	जिल्ह्यातील लघुपाटबंधार्यांच्या कामाविषयक माहिती	48-49
40	5.22	मोठे व मध्यम पाटबंधारे प्रकल्पांविषयी माहिती	50-51
41	5.23	जिल्ह्यातील लघुपाटबंधारे विषयी सुविधा	52
42	5.24	जिल्ह्यातील पाणलोट क्षेत्र विकास कार्यक्रमांतर्गत मृद जलसंधारण कामांची प्रगती	52
<b>वने व पर्यावरण</b>			
43	5.25	जिल्ह्यातील एकूण वनक्षेत्र	53
44	5.26	जिल्ह्यातील वनांचे वर्गीकरण	53
45	5.27	सामाजिक वनीकरण कार्यक्रमांतर्गत वृक्षरोपणाचे लक्ष्य व साध्य	54
46	5.28	वन्यजीव व राष्ट्रीय उद्याने / अभयारण्यांतर्गत प्रकल्पनिहाय क्षेत्र व खर्च	लागु नाही
47	5.29	मुख्य व गौण वन उत्पादने व उत्पन्नाविषयी माहिती	55
48	5.30	संवर्गनिहाय कारखान्यांचा तपशील	56
<b>6. उद्योग व सहकार</b>			
<b>उद्योग</b>			
49	6.1	जिल्ह्यातील उद्योगांबाबतचा तपशील	57
50	6.2	जिल्ह्यातील विविध यंत्रणाकडे उपलब्ध असलेल्या स्वयंरोजगाराच्या योजनांतर्गत लाभ दिलेल्या लाभधारकांची संख्या	57
<b>रोजगार व स्वयंरोजगार</b>			
51	6.3	कारखान्यातील कामगारांची दैनिक सरासरी संख्या	58
52	6.4	रोजगार व स्वयंरोजगार मार्गदर्शन केंद्रांतील आकडेवारी	59
53	6.5	शासकीय व स्थानिक स्वराज्य संस्थांतील कर्मचाऱ्यांची संख्या	60
54	6.6	निरनिराळ्या उद्योगांतील रोजगारांबाबतची माहिती	61
<b>कामगार</b>			
55	6.7	दुकाने, व्यापारी संस्था व त्यातील कामगारांबाबतची माहिती	61
<b>सहकार</b>			
56	6.8	प्राथमिक कृषि सहकारी संस्थांचे कार्य	62
57	6.9	जिल्ह्यातील कृषि सहकारी बँकांचा तपशील	63
58	6.10	प्राथमिक कृषि पतपुरवठा संस्थांचा तपशील	64
59	6.11	जिल्ह्यातील साखर कारखाने विषयक माहिती	लागु नाही
60	6.12	विविध प्रकारच्या सहकारी संस्था	65
61	6.13	सहकारी संस्थांची वित्तीय स्थिती	66
62	6.14	सहकारी संस्थांची लेखापरीक्षण वर्गाप्रमाणे संख्या	66
63	6.15	राज्य / जिल्हा कार्यक्षेत्र असलेल्या सहकारी बँकांचे कार्य	67
64	6.16	बिगर-कृषी सहकारी पतसंस्थांचे कार्य	68
65	6.17	परवानाधारक सावकारांची संख्या आणि त्यांनी दिलेली कर्जे	68

		<b>पणन</b>	
66	6.18	जिल्हा आणि प्राथमिक पणन संस्थांचे कार्य	69-70
67	6.19	नियंत्रित बाजारपेठातील कृषी मालांची वार्षिक आवक	71
68	6.20	निवडक कृषि मालाच्या त्रैमासिक सरासरी घाऊक किंमती	72
		<b>वस्त्रोद्योग</b>	
69	6.21	सहकारी सूत गिरण्या, हातमाग व यंत्रमाग यांचा तपशील	73
		<b>7. पायाभूत सुविधा</b>	
		<b>उर्जा</b>	
70	7.1	जिल्ह्यातील विजेचा वापर	74
		<b>प्रादेशिक परिवहन व महाराष्ट्र राज्य मार्ग परिवहन व दळणवळण</b>	
71	7.2	मोटर वाहनांची आणि अनुज्ञापतीधारकांची संख्या	75
72	7.3	महाराष्ट्र राज्य मार्ग परिवहन महामंडळाची प्रवासी वाहतूक	76
73	7.4	स्थानिक स्वराज्य संस्थांचे वाहतूक उपक्रम	76
74	7.5	पोस्ट आणि दूरध्वनी सेवा यांची आकडेवारी	77
		<b>सार्वजनिक बांधकाम</b>	
75	7.6	रोड प्लॅन 2001-21(सुधारित आराखडा) नुसार जिल्ह्यातील रस्तेविकास कार्यक्रमाची प्रगती	78
76	7.7	प्रकार व पृष्ठभाग यानुसार रस्त्यांची लांबी	79
77	7.8	तालुक्यातील रस्तेविषयक आकडेवारी (आदिवासी + बिगर आदिवासी क्षेत्र)	80
		<b>पाणी पुरवठा व स्वच्छता</b>	
78	7.9	पिण्याच्या पाण्याच्या सोयी व टंचाई संबंधी केलेल्या उपाययोजना	81-82
79	7.10	अनुसूचित जाती व नवबौद्ध वैयक्तिक नळजोडणी	83
80	7.11	ग्रामीण भागात शौचालयाची सुविधा असणाऱ्या कुटुंबांची संख्या	83
		<b>8. सामाजिक क्षेत्रे व सामूहिक सेवा</b>	
		<b>शिक्षण</b>	
81	8.1	जिल्ह्यातील प्राथमिक शाळांबाबतची माहिती	84-86
82	8.2	जिल्ह्यातील माध्यमिक शाळांबाबतची माहिती	87-89
83	8.3	जिल्ह्यातील उच्च माध्यमिक शाळांबाबतची माहिती	90-92
84	8.4	शैक्षणिक संस्थांतील अनुसूचित जातीच्या विद्यार्थ्यांची संख्या	93-94
85	8.5	शैक्षणिक संस्थांतील अनुसूचित जमातीच्या विद्यार्थ्यांची संख्या	95-96
86	8.6	शैक्षणिक संस्थांतील अल्पसंख्यांक विद्यार्थ्यांची संख्या	97-98
87	8.7	जिल्ह्यातील साक्षरतेचे प्रमाण	99
88	8.8	इयत्तानिहाय विद्यार्थ्यांची संख्या	100
89	8.9	प्राथमिक शाळांतील विद्यार्थ्यांचे उत्तीर्णतेचे प्रमाण	101
90	8.10	प्राथमिक शाळांतील विद्यार्थ्यांच्या गळतीचे प्रमाण	101
91	8.11	शारीरिक शिक्षण महाविद्यालये, क्रीडांगणे, क्रीडा संस्था आणि क्रीडा शिष्यवृत्तीधारक याबाबतची माहिती	102

92	8.12	इयत्ता दहावी नंतर विविध क्षेत्रातील उपलब्ध प्रवेश क्षमता	103
93	8.13	वर्षाच्या सुरुवातीला प्राप्त अजांची संख्या व प्रवेश मिळालेल्या विद्यार्थ्यांची संख्या	103
94	8.14	जिल्ह्यातील महाविद्यालयांबाबतची माहिती	104-105
95	8.15	व्यावसायिक शिक्षण संस्थांबाबतची माहिती	106
		<b>सार्वजनिक आरोग्य</b>	
96	8.16	सार्वजनिक व शासन सहाय्यीत वैद्यकीय सुविधांची माहिती	107
97	8.17	खाजगी वैद्यकीय सुविधांची माहिती	108
98	8.18	जिल्ह्यात नोंद केलेल्या जन्म व मृत्यूंची संख्या	109-110
99	8.19	जिल्ह्यातील प्रसूतीपूर्व तपासणीची संख्या	111
100	8.20	विविध कारणांनुसार मृत्यूची संख्या	112
101	8.21	माता व बाल संगोपन कार्यक्रमांतर्गत लस टोचणी	113
102	8.22	कुटुंब कल्याण कार्यक्रमाची प्रगती	114
		<b>महिला व बालविकास</b>	
103	8.23	जिल्ह्यातील कार्यरत अंगणवाड्या, कार्यरत सेविका व अंगणवाड्या इमारतींचा तपशिल	115
104	8.24	जिल्ह्यातील कार्यरत अंगणवाड्या व त्यामधील बालके	116-117
105	8.25	जिल्ह्यातील कार्यरत अंगणवाड्यांमधील कुपोषित बालकांचे श्रेणीनिहाय वर्गीकरण	118
106	8.26	एकात्मिक बाल विकास सेवा योजना - माता व बालसंगोपन	119
		<b>दारिद्र्य</b>	
107	8.27	शहरी भागातील दारिद्र्य रेषेखालील कुटुंबे	120
108	8.28	ग्रामीण भागातील दारिद्र्य रेषेखालील कुटुंबे	120
		<b>गृहनिर्माण</b>	
109	8.29	विविध गृहनिर्माण मंडळामार्फत म्हाडाने बांधलेल्या घरांचा तपशिल.	121
110	8.30	राजीव गांधी ग्रामिण निवारा योजना	121
111	8.31	इंदिरा आवास योजना- ग्रामीण भागासाठी	122
112	8.32	घरबांधणीसाठी अर्थसहाय्य योजनेअंतर्गत ग्रामीण क्षेत्रात दिलेली घरे	122
		<b>सामाजिक न्याय</b>	
113	8.33	जिल्ह्यातील मागासवर्गीय वसतीगृहे, त्यांची प्रवेश क्षमता व दिलेले प्रवेश	123
114	8.34	जिल्ह्यातील दलित वस्त्या, त्यामधील लोकसंख्या व दलित वस्त्यांची सुधारणा	124
		<b>अल्पसंख्यांक विकास</b>	
115	8.35	अल्पसंख्यांक विकास विभागाकडून राबविण्यात येत असलेल्या विविध योजनांमधील लाभार्थी संख्या	125

		<b>विशेष सहाय्य</b>	
116	8.36	महसुल विभागाकडील सामाजिक सुरक्षा योजनांतर्गत केलेले अर्थसहाय्य	126
117	8.37	संजय गांधी निराधारअनुदान योजनांतर्गत केलेले अर्थसहाय्य	126
		<b>मदत व पुनर्वसन</b>	
118	8.38	पुनर्वसन प्रकल्पांची सद्यस्थिती	127
119	8.39	जिल्ह्यातील दुष्काळामुळे झालेली हानी व पुनर्वसन व्यवस्थापनांतर्गत दिलेले सहाय्य	128
120	8.40	जिल्ह्यातील आपत्तीमुळे झालेली हानी व आपत्ती व्यवस्थापनांतर्गत दिलेले सहाय्य	128
	<b>9.</b>	<b>योजनाविषयक आकडेवारी</b>	
		<b>विविध विकास योजना</b>	
121	9.1	जिल्ह्यातील विविध योजनांतर्गत नियतव्यय व खर्चाचा आढावा	129
122	9.2	विविध विकास शीर्षाखाली झालेला योजनांतर्गत खर्च	130-133
123	9.3	वीस कलमी कार्यक्रमाची भौतिक प्रगती	134-135
124	9.4	खासदार स्थानिक क्षेत्र विकास कार्यक्रम	136
125	9.5	आमदार स्थानिक विकास कार्यक्रम (विधानसभा मतदार संघ)	137
126	9.6	स्थानिक विकास कार्यक्रम (विधानपरिषद सदस्य)	137
		<b>महाराष्ट्र ग्रामीण रोजगार हमी योजना</b>	
127	9.7	महाराष्ट्र ग्रामीण रोजगार हमी योजना	138
128	9.8	महाराष्ट्र ग्रामीण रोजगार हमी योजनेखाली घेतलेली कामे, त्यावरील रोजगार व खर्च	138
129	9.9	महाराष्ट्र ग्रामीण रोजगार हमी योजनेखाली घेण्यात आलेली प्रकारानुसार कामे व त्यावरील खर्च	139-140
	<b>10.</b>	<b>संकीर्ण</b>	
		<b>न्याय व प्रशासन</b>	
130	10.1	पोलिस अधिकारी/कर्मचारी यांची संख्या	141
131	10.2	जिल्ह्यात कार्यरत विविध न्यायालये, त्यामधील न्यायाधीशांची संख्या व निकालात काढलेली प्रकरणे	142
		<b>माहिती व जनसंपर्क</b>	
132	10.3	जिल्ह्यात प्रकाशित झालेली वर्तमानपत्रे व नियतकालिके	143
133	10.4	चित्रपट गृहे, व्ही.डी.ओ. केंद्र आणि केबलधारक यांची आकडेवारी	143
		<b>निवडणूकीबाबत</b>	
134	10.5	लोकसभा व विधानसभा निवडणूकीबाबतची आकडेवारी	144



		<b>वित्त</b>	
135	10.6	जिल्ह्यात गोळा करण्यात आलेला कर महसूल	145
136	10.7	जिल्ह्यात गोळा करण्यात आलेला मूल्यवर्धीत कर महसूल (व्हॅट)	145
137	10.8	कोषागारात सादर झालेल्या देयकांचे तपशिल	146
		<b>माहिती व तंत्रज्ञान</b>	
138	10.9	माहिती व तंत्रज्ञान संबंधी तपशिल	147
		<b>पर्यटन</b>	
139	10.10	जिल्ह्यातील पर्यटन स्थळांच्या विकासाबाबत सद्यस्थिती	148
140	10.11	जिल्ह्यातील पर्यटन स्थळांच्या ठिकाणी असलेल्या सुविधा	149
		<b>भाग -3 गणनाविषयक आकडेवारी</b>	
		<b>जनगणना (लोकसंख्या)</b>	
141	11.1	लोकसंख्या विषयक निवडक आकडेवारी (नागरी क्षेत्र)	150
142	11.2	लोकसंख्या विषयक निवडक आकडेवारी (ग्रामीण क्षेत्र)	151
143	11.3	जिल्ह्यातील मागासवर्गीयांची लोकसंख्या	151
144	11.4	लोकसंख्या आणि वृद्धिदर	152
145	11.5	शहरांची वर्गवारी आणि त्यांची लोकसंख्या	152
146	11.6	मुख्य व सीमांतिक काम करणाऱ्यांचे उद्योग गटनिहाय वर्गीकरण	153
147	11.7	धर्म व वयोगटानुसार लोकसंख्या	154
		<b>कृषी गणना</b>	
148	11.8	वहिली धारणेचा प्रकार आणि क्षेत्रफळ गटानुसार वर्गीकरण	155
		<b>पशुगणना</b>	
149	11.9 (अ)	जिल्ह्यातील एकूण पशुधन (विदेशी व संकरित गाई व बैल)	156
150	11.9 (ब)	जिल्ह्यातील एकूण पशुधन(देशी व संकरित गाई व बैल)	157
151	11.9 (क)	जिल्ह्यातील एकूण पशुधन( म्हशी व रेडे)	157
152	11.9 (ड)	जिल्ह्यातील एकूण पशुधन(इतर पशु)	158
153	11.10	कृषि अवजारांविषयी माहिती	158
		<b>आर्थिक गणना</b>	
154	11.11	• कृषी व बिगर-कृषी उद्योग	159
155	11.12	प्रमुख उद्योग गटानुसार उद्योगांची आणि नियमित काम करणा-या कामगारांची संख्या	160
156	11.13	महत्त्वाच्या उद्योग गटानुसार कृषी व बिगर - कृषी आस्थापनांची व त्यातील कामगारांची संख्या	161

## **सामाजिक व आर्थिक समालोचन , 2014**

जिल्हा :- गडचिरोली

### **1) स्थान व भौगोलिक वैशिष्टे.**

#### **1.1 जिल्हयाचा इतिहास :-**

प्राचीनकाळी गडचिरोली परीसर नाग व मानवंशीय राजांच्या अंमलवाहीत होता. संध्याच्या आरमोरी तालुक्यातील वैरागड, व धानोरा तालुक्यातील टिपागड ही या राजवटीची प्रमुख केन्द्रे होती. टिपागड हे पुरमशहाच्या राजधानीचे ठिकाण होते. पुर्वीच्या चंद्रपूर जिल्हयाचे विभाजन होवून गडचिरोली हा नविन जिल्हा 26 ऑगष्ट, 1982 पासून अस्तीत्वात आला. गडचिरोली जिल्हा आदिवासी जिल्हा असून या जिल्हयात प्रामुख्याने गोंड, बडा माडीया, राजगोंड हया मुख्य आदिवासी जमाती अस्तित्वात आहेत याशिवाय परधान, हलबा, कवर इत्यादी आदिवासी जमाती जिल्हयात आढळतात. गडचिरोली जिल्हयात हेमाडपंथी मार्कंडा देवस्थान असून वैनगंगेच्या तिरावर आहे. जिल्हा विपूल वनसंपत्ती व विपूल खनीज संपत्तीने समृद्ध आहे. जिल्हयात मोठे उद्योग नसल्याने मागासलेला जिल्हा म्हणून ओळखल्या जातो. तसेच गडचिरोली जिल्हयाच्या सिमा आंध्रप्रदेश, छत्तीसगड या राज्याचा नक्षलग्रस्त भागातील सिमांशी जोडल्या असल्याने जिल्हयात नक्षली कारवाया होत असतात. शासनाने गडचिरोली जिल्हा नक्षलग्रस्त घोषित केलेला आहे.

#### **1.2 भौगोलिक वैशिष्टे:-**

या जिल्हयाची अनेक भौगोलिक वैशिष्टे असून वैनगंगेचे खोरे हे या वैशिष्टयापैकी एक आहे. हे खोरे साधारणपणे गडचिरोली जिल्हयाच्या पश्चिमेस असून त्यामध्ये गडचिरोली, आरमोरी, चामोर्शी, अहेरी व सिरोंचा या तहसिलीचा भाग समाविष्ट होतो. जिल्हयातील धानोरा, एटापल्ली, अहेरी व सिरोंचा या तहसिलीचा भाग उंचवटयाचा असून या भागात घनदाट जंगले आहेत. याच भागात अहेरी, भामरागड, टीपागड, पळसगड व सुरजागड या प्रमुख टेकडया असून जिल्हयातील सर्वात उंच शिखर गडलगट्टा पहाडामध्ये (967) मीटर आहे. या टेकडयातील रांगांना निरनिराळी नावे असून त्यापैकी टिपागड रांगा, सिरोंचा जवळील सिरोंचा रांगा व इंद्रावतीजवळील सुरजागड रांगा या महत्वाच्या आहेत. टिपागड रांगेची समुद्रसपाटी पासूनची उंची 609 मीटर असून सिरोंचा रांगाची उंची 548 मीटर इतकी आहे.

## **2. भौगोलिक रचना**

#### **2.1 भौगोलिक स्थान :-**

पुर्वीच्या चंद्रपूर जिल्हयाचे विभाजन होवून गडचिरोली हा नविन जिल्हा 26 ऑगष्ट, 1982 पासून अस्तीत्वात आला. भौगोलिक दृष्टया हा जिल्हा महाराष्ट्राच्या आग्नेय दिशेस असून उत्तर अक्षांश 19 अंश ते 21 अंश व पुर्व रेखांश 80 अंश ते 81 अंश च्या दरम्यान पसरला आहे. या जिल्हयाच्या उत्तरेस भंडारा जिल्हा, पुर्वेस मध्य प्रदेशातील राजनांदगांव व बस्तर जिल्हा, दक्षिणेस आंध्र प्रदेशातील करीम नगर व आदिलाबाद जिल्हा व पश्चिमेस चंद्रपूर जिल्हा आहे. वैनगंगा ही या जिल्हयाची प्रमुख नदी असून ती जिल्हयाच्या पश्चिम दिशेकडून वाहते व ती जिल्हयाची सिमा रेषा आहे.

#### **2.2 क्षेत्रफळ व प्रशासकीय विभाग :-**

14412 चौरस किलो मिटर क्षेत्रफळ असलेला गडचिरोली जिल्हा आकारमान महाराष्ट्रात चौथ्या क्रमांकावर आहे. महाराष्ट्र राज्याच्या एकूण क्षेत्रफळापैकी (307713 चौ.कि.मी.) 4.7 टक्के क्षेत्रफळ गडचिरोली जिल्हयाने व्यापलेले आहे. जिल्हा विभाजना पूर्वी गडचिरोली आणि सिरोंचा हया दोनच तहसिली अस्तित्वात होत्या. तसेच गडचिरोली व अहेरी हे दोन महसूल उपविभाग होते. विभाजनंतर गडचिरोली जिल्हा हा गडचिरोली, आरमोरी, कुरखेडा, धानोरा, चामोर्शी, सिरोंचा, अहेरी व एटापल्ली या आठ तहसिलीमध्ये विभागला गेला अलिकडे 7 ऑगष्ट, 1992 ला महाराष्ट्र शासन जिल्हयाच्या भौगोलिक परिस्थितीचा आढावा घेता महसूल विभागाची पुनर्रचना करुन देसाईगंज उपविभाग निर्माण करण्यात आला.

तसेच देसाईगंज, कोरची, भामरागड व मुलचेरा हया चार नविन तहसिली निर्माण केल्या असून त्या ठिकाणी तहसिल कार्यालय कार्यरत आहेत. या जिल्हयाचे जिल्हा मुख्यालय गडचिरोली येथे आहे. जिल्हयात 2011 च्या जगणेनुसार 6 शहरे व 1675 खेडी असून त्यापैकी 1509 खेडी लोकवस्ती असलेली व 166 ओसाड आहेत.

बारा पंचायत समित्या या जिल्हयात कार्यरत असून उपरोक्त बाराही पुनर्रचित तहसिलीच्या ठिकाणी त्यांची मुख्यालये आहेत.

या जिल्हयात वडसा (देसाईगंज) येथे नगरपरिषद पुर्वीपासूनच अस्तित्वात आहे. परंतु 26 ऑगष्ट, 1982 पासून नविन गडचिरोली जिल्हा अस्तित्वात आल्या नंतर व गडचिरोली हे जिल्हयाचे मुख्यालय झाल्यांतर गडचिरोली येथे जून, 1985 पासून नगरपरिषद स्थापन करण्यात आली व जुन्या गडचिरोली ग्रामपंचायतीचे रुपांतर नगरपरिषदेमध्ये करण्यात आले.

### **2.3 भूगर्भरचना :-**

गडचिरोली जिल्हयात विविध खनिजयुक्त क्षेत्र 6.47 चौ.कि.मी. इतके आहे. सिरोंचा, अहेरी व आरमोरी तहसिलीचा काही भाग वगळता संपूर्ण जिल्हयात आर्कीयन कालीन खडक आढळतात. यात प्रामुख्याने ग्रॅनाईट नाईल ग्रॅनोब्रेसरक इ. खडकांचा समावेश होतो. सिरोंचा व अहेरी येथे कडप्पकालीन चुनखडक व मातीचे खडक आढळतात तसेच सिरोंचाच्या दक्षिणेस व आरमोरी, देसाईगंज भागात गोंडवाना कालीन खडक आढळतात.

या जिल्हयातील दोन प्रमुख वैशिष्टे म्हणजे विपूल वनस्पती व दुसरे खनिज संपत्ती होय या दोन्ही संपत्तीचा पुरेपूर उपयोग करता आला तर या जिल्हयाचे सर्व चित्रच बदलू शकते. परंतु घनदाट वन असलेल्या जमिनिच्या पोटातच ही संपत्ती दडलेली असल्यामुळे खाणी सुरु करावयाच्या झाल्यास व संपत्तीचा नाश व वन संपत्तीचे संरक्षण केल्यास खनिज संपत्ती दुर्लभ होईल.

गडचिरोली जिल्हयामध्ये अंदाजित 178.610 दशलक्ष टन चुनखडक, 172.000 दशलक्ष टन डोलोमाईट, 2.750 दशलक्ष टन क्वार्टझ, 0.690 दशलक्ष टन ग्रॅनाईट, 1.066 दशलक्ष घनमिटर (रंगीत) खनिज उपलब्ध असल्याचे आढळले आहे. हे साठे सिरोंचा तहसिलीत सुरजागड, भामरागड व दमकोट, वाढवी या भागात असून ते सर्वात चांगल्या प्रतीचे आहे. आरमोरी तहसिलीतील देउळगांव येथे देखील या खनिजाचे साठे आहेत चुनखडीचे साठे जरी त्या मानाने कमी असले तरी चांगल्या प्रतीचे असून त्याचा उपयोग सिमेंट तयार करण्यासाठी होऊ शकतो. अशाच प्रतीचे साठे अहेरी तहसिलीमधील देवलमारी व कोटापल्ली येथे आणि सिरोंचा तहसिलीमध्ये विरीगुडाम कोडा, मश्चिगुडा, उमानुर व अंकिसा या भागात विखुरलेले आहेत.

या शिवाय क्वार्टस व सिलोमानाईट ही खनिजे देखील आहेत पांढ.या व शुभ्र रंगाच्या क्वार्टझचे मोठे साठे चामोर्शी तहसिलमध्ये घोट या गावाजवळ उपलब्ध असून थोड्या प्रमाणात ते आलापल्ली जवळ देखील आढळतात परंतु आलापल्ली जवळील साठे दुधी रंगाचे आहे. या क्वार्टझचा दगडाचा उपयोग काच तयार करण्यासाठी होतो. सिलीमोनाईट या खनिजाचे साठे देखील आलापल्ली जवळ आढळून येतात. तसेच सुरजागड येथे लोखंडाचे मोठ्या प्रमाणात कच्चा साठा आढळून आलेला आहे.

### **2.4 नद्या:-**

या जिल्हयातील मुख्य नदी वैनगंगा आहे. वैनगंगा नदी पश्चिम सिमेवरुन वाहते. दक्षिण सिमेवरुन गोदावरी व पूर्व सिमेवरुन इंद्रावती ही नदी वाहते. या तीन नद्या जिल्हयातील प्रमुख नद्या आहेत. त्याशिवाय दिना, गाढवी, खोब्रागडी, कठाणी, पोर निब्रा, कोटरी, पर्लकोटा, पालमगौतम व बांडीया या महत्वाच्या नद्या आहेत. वैनगंगा ही वर्धा नदीस उजव्या किना.याने शिवणी या गावाजवळ मिळते पुढे हा संयुक्त प्रवाह प्राणहीता या नावाने सिरोंचा पर्यंत जातो. सिरोंचा जवळ ही प्राणहीता नदी गोदावरीला मिळते. याशिवाय जिल्हयात अनेक ओढे, नाले व लहान नद्या असून पावसाळयात रुद्ररूप धारण करुन दळणवळण खंडीत करु टाकतात.

या जिल्हयात वैनगंगा, गोदावरी व इंद्रावती अशा तीन सिमावर्ती नद्या असून त्या अनुक्रमे मैकल ( द्रुग जिल्हा मध्यप्रदेशाचे विभाजन होवून नव्याने निर्माण झालेले छत्तीसगड राज्य ) त्रैबक ( नाशिक जिल्हा ) व चंद्रगौरी ( पूर्व ओरीसा ) रांगामध्ये उगम पावतात. वैनगंगा व गोदावरीच्या पात्रांची रुंदी अनेक ठिकाणी 1 कि.मी. इतकी भरते. इंद्रावती नदीचा प्रवाह वेगवान खोल व बारमाही असून नौका यासाठी उपयोगी नाही. तथापी जंगलातील सागवणी लाकूड प्रवाहात टाकून खालच्या बाजूला वाहून नेण्यासाठी या नदीचा उपयोग करून घेतला जातो. याशिवाय वर दर्शविलेल्या अनेक नद्या बारमाही वाहणा-या आहेत. त्यापैकी दिना नदीवर चामोर्शी तहसिलीमधील रेगडी गावाजवळ मध्यम आकाराचे धरण बांधले असून त्या तहसिलीमधील बरेच क्षेत्र या ओलीताखाली येते.

गडचिरोली जिल्हयात अनेक लहान मोठे तलाव असून त्यांची संख्या 2124 इतकी आहे. त्यापैकी पाटबंधारे विभागाचे 22 व जिल्हा परिषदेचे 2102 तलाव आहेत. त्यातील पाण्याच्या शेतीसाठी प्रामुख्याने उपयोग करून घेतला जातो. त्याशिवाय मत्स्यव्यवसायासाठी हे तलाव उपयोगात आणले जातात. ॥

## **2.5 जमीन व त्याचे प्रकार:-**

जमीनीच्या दृष्टीने या जिल्हयाचे तीन विभागामध्ये वर्गीकरण करता येईल.

### **अ) वैनगंगा नदी किना-याचा सखल भाग :-**

जिल्हयाच्या पश्चीमेला उत्तर दक्षिण वैनगंगा नदी वाहते. नदी किना-याचा सखल भाग सुपीक असून चिकन मातीचा आहे. यातील जमीन लोम वाळू मिश्रीत व मूरमाड आहे. गडचिरोली, आरमोरी, चामोर्शी तहसिलीचा भाग यात समाविष्ट असून भात हे प्रमुख पीक आहे

### **ब) गोदावरी नदी किना-याचा सखल भाग :-**

जिल्हयाच्या पूर्व पश्चीम गोदावरी नदीच्या किना-याची भारी गाळाची जमीन असून काळी व सुपीक आहे. यात सिरोंचा आणि अहेरी तहसिलीचा भाग येतो.

### **क) पूर्वेकडील उंचवट्याचा व डोंगराळ भाग :-**

या जिल्हयाचा 3/4 भाग या प्रकारामध्ये येतो मात्र याच विभागामध्ये भामरागड, टिपागड, पळसगड व सुरजागड या प्रमुख टेकड्यांच्या रांगा असून घनदाट जंगले आहेत. या विभागातील जमीन लोम, वालुकामय व मूरमाळ अशी आहे. लालसर चिकन माती या भागात असून त्यामध्ये प्रामुख्याने भात हे पीक घेतल्या जाते.

## **2.6 हवामान व पर्जन्यमान जमीन व त्याचे प्रकार:-**

गडचिरोली जिल्हयात उन्हाळा कडक असून हिवाळयात तापमान बरेच खाली येते. मे आणि जून हे महिने सगळयात उष्ण समजले जातात. तीव्र उष्णतामान व घनदाट जंगले असल्यामुळे हवेत असणारे बाष्पाचे मोठे प्रमाण यामुळे, तेथील हवामान बरेच वेळा त्रासदायक होते. तथापी एप्रिल अखेरपर्यंत रात्र थंड असते. मे महिना हा कडक उन्हाळा असतो. या जिल्हयात हिवाळा देखील कडकच असतो. डिसेंबर व जानेवारी महिन्यात कडाक्याची थंडी पडते. 1998 या वर्षी जिल्हयात सिरोंचा या केंद्रावर कमाल व किमान तापमानाची वार्षिक सरासरी अनुक्रमे 47.3 व 11.3 अंश सेल्सीयस अशी नोंदल्या गेली.

या जिल्हयात मुख्यत्वे करून मान्सून वा-यापासून पाऊस पडतो. तसेच बहूतेक भाग हा भारी व निश्चीत स्वरुपाचा पावसाच्या पटयात येतो. सर्वसामान्य पर्जन्यमान 1400 ते 1500 मि.मि. इतके असते जून ते ऑक्टोबर या काळात पाऊस पडतो. त्यातही सर्व साधारणतः 60 टक्के पाऊस जुलै, ऑगस्ट व सप्टेंबर महिन्यात पडतो. दरवर्षी सरासरी 60 ते 70 दिवस पाऊस पडतो. या जिल्हयाचे 2013 मधील सरासरी पर्जन्यमान 2123.0 मि.मि. इतके आहे.

### 3. जनगणना

#### 3.1 जनगणना:-

2011 चे जनगणनेनुसार गडचिरोली जिल्हयाची एकूण लोकसंख्या 1072942 इतकी असून त्यापैकी 541328 पुरुष व 531614 स्त्रीया आहेत. सर्वात जास्त म्हणजे 16.7 % (179480) लोकसंख्या चामोर्शी तहसिलीत आहे. त्यानंतरचा क्रमांक गडचिरोली तहसिलीचा असून त्या तहसिलीची लोकसंख्या 13.6 % (145963) इतकी आहे. त्यानंतर अनुक्रमे अहेरी तहसिल 10.9 % (116992), आरमोरी तहसिल 9.0 % (97097), कुरखेडा तहसिल 8.0 % (86073), देसाईगंज तहसिल 7.8 % (83607), एटापल्ली तहसिल 7.6 % (81713), धानोरा तहसिल 7.7 % (82698), सिरोंचा तहसिल 6.9 % (74756), मुलचेरा तहसिल 4.31 % (45787), कोरची तहसिल 4.0 % (42811), व सर्वात शेवटी भामरागड तहसिल 3.4 % (36325), अशी लोकसंख्येची विभागणी आहे.

#### 3.2 लोकसंख्येची घनता:-

गडचिरोली जिल्हयात लोकसंख्येची घनता 70 इतकी आहे. जिल्हयात सर्वात जास्त लोकसंख्येची घनता देसाईगंज तहसिलीत 396 इतकी आहे तर सर्वात कमी म्हणजे 18 इतकी एटापल्ली तहसिलीची आहे. तसेच 2011 चे जनगणनेनुसार गडचिरोली जिल्हयात लोकसंख्येची घनता 74 इतकी आहे.

#### 3.3 लोकसंख्येचे ग्रामीण वर्गीकरण :-

जनगणना 2011 नुसार जिल्हयाची ग्रामीण लोकसंख्या मोठया प्रमाणात 954909 इतकी असून ती एकूण लोकसंख्येच्या 89.01 इतके प्रमाणात आहे. जिल्हयात ग्रामीण भागात पुरुषांची संख्या 481290 असून एकूण ग्रामीण लोकसंख्येशी पुरुषांची टक्केवारी 50.4 इतकी आहे. तसेच ग्रामीण स्त्रीयांची संख्या 473619 इतकी असून त्यांची टक्केवारी 49.6 इतकी आहे ग्रामीण भागात स्त्री पुरुष प्रमाण 984 इतके आहे.

#### 3.4 लोकसंख्येचे नागरी वर्गीकरण :-

जनगणना 2011 नुसार जिल्हयाची नागरी लोकसंख्या 118033 असून जिल्हयात देसाईगंज व गडचिरोली अशा दोन नगरपरिषदा असून गडचिरोली नगरपालिका “ब” मध्ये व देसाईगंज नगरपालिका “क” वर्गात समावेश होते. 2011 चे जनगणनेनुसार कुरखेडा, चामोर्शी, अहेरी व सिरोंचा ही शहरे नागरीत समाविष्ट करण्यांत आली आहेत. शहरी लोकसंख्येची जिल्हयाच्या एकूण लोकसंख्येची टक्केवारी फक्त 11.0 % आहे. तर महाराष्ट्रात हेच प्रमाण 45.2 % इतके आहे. देसाईगंज नगरपरिषदेची लोकसंख्या 28781 व गडचिरोली नगरपरिषदेची लोकसंख्या 54152 मिळून एकूण शहरी लोकसंख्या 118033 इतकी आहे. 1982 ला गडचिरोली जिल्हा अस्तीत्वात आल्या नंतर नगर परिषद गडचिरोलीच्या क्षेत्रात कर्मचारी व कार्यालयाचे संख्येत ब-याच प्रमाणात वाढ झाली आहे.

### 3.5 लोकसंख्येतील स्त्री – पुरुष प्रमाण :-

जनगणना 2011 नुसार जिल्हयातील स्त्रीयांचे दर हजारी पुरुषांशी प्रमाण 982 इतके आहे. राज्याचे हेच प्रमाण 925 इतके आहे. जिल्हयातील नागरी भागातील प्रमाण 966 तर ग्रामीण भागातील प्रमाण 984 इतके आहे.

### 3.6 साक्षरता ( ग्रामीण व नागरी ) :-

गडचिरोली जिल्हयात 2011 जनगणनेनुसार साक्षरतेची टक्केवारी 74.4 आहे. त्यापैकी (82.3%) पुरुष असून (66.3%)स्त्रीया आहेत. महाराष्ट्रातील हेच प्रमाण पुरुषासाठी 88.4% व स्त्रीयांसाठी 75.9% इतके आहे. महाराष्ट्राचे एकूण साक्षरतेचे प्रमाण 82.3 टक्के आहे.

### 3.7 लोकसंख्येशी वयोगटानुसार रचना :-

2011 जनगणनेनुसार 0-14 वयोगटात 27.6%, 15 ते 19 या 10.9 %, 20 ते 24 या वयोगटात 9.6%, 25 ते 29 या वयोगटात 8.3 %, 30 ते 34 या वयोगटात 7.3 %, 35 ते 39 वयोगटात 7.4 %, 40 ते 49 या वयोगटात 12.3 %, 50 ते 59 या वयोगटात 7.6 %, 60 व त्यावरील वयोगटात 8.7 %, तर वय अनिर्देशीत या गटात 0.3 %, आहेत.

### 3.8 अनुसुचित जाती/ जमाती :-

2011 जनगणनेनुसार जिल्हयातील गडचिरोली, आरमोरी व चामोर्शी तहसिलीतील 187 गावे वगळता इतर सर्व गावे आदिवासी म्हणून घोषित करण्यांत आली. त्यामुळे गडचिरोली हा प्रामुख्याने आदिवासींची वस्ती असलेला जिल्हा समजण्यांत येतो.जिल्हयाच्या एकूण 1072942 लोकसंख्येपैकी 415306 लोकसंख्या आदिवासींची आहे. त्यामध्ये अनुसुचित जातीची लोकसंख्या 120745 व अनुसुचित जमातीची लोकसंख्या 415306 एवढी आहे. जिल्हयातील एकूण लोकसंख्येपैकी 38.7% लोकसंख्या आदिवासींची आहे.

जिल्हयात कुरखेडा, धानोरा, अहेरी, एटापल्ली,सिरोंचा, कोरची , भामरागड व मुलचेरा या तहसिलीत आदिवासींचे प्रमाण जास्त असून ते जिल्हयातील एकूण आदिवासी लोकसंख्येच्या 77.2% आहे.

### 3.9 कुटुंबाची संख्या व राहती घरे (2011 प्रमाणे ) :-

गडचिरोली जिल्हयात एकूण 250435 कुटुंबे असून त्यापैकी ग्रामीण भागात 222413 कुटुंबे आहेत व नागरी भागात एकूण 28022 कुटुंबे आहेत.

## 4. जिल्हयाची वित्तीय स्थिती

### 4.1 जिल्हा राजस्व :-

या जिल्हयात 2013-14 या वर्षी ` 167564 हजार जमीन महसूल प्राप्त झाला असून त्यात गेल्यावर्षीच्या तुलनेत वाढ झालेली आहे. तसेच खातेदारांची संख्या 59193 इतकी आहे.

## 5. स्थानिक स्वराज्य संस्था

### 5.1 स्थानिक स्वराज्य संस्था :-

गडचिरोली व देसाईगंज येथील नगरपरिषदांचे 2013-14 या वर्षातील एकूण उत्पन्न ` 7526.08 लाख असून खर्च ` 3419.85 लाख आहे. त्यातील उत्पन्नात सर्वात मोठा भाग घरे व जमीनीवरील कर यापासून मिळालेला आहे. सर्वात जास्त खर्च सार्वजनिक बांधकामे व सोयी या बाबींवर आढळून येतो.

2013-14 या वर्षी गडचिरोली जिल्हापरिषदेचे एकूण उत्पन्न ` 317083.00 लाख व सुरुवातीची शिल्लक ` 164769.00 लाख आहे तर खर्च ` 92717.00 लाख आहे. जिल्हा परिषदेच्या उत्पन्नात शासकीय अनुदानाचा भाग मोठा आहे. या जिल्हयात मोठ्या प्रमाणात जंगल व्याप्त क्षेत्र असल्यामुळे जंगल उत्पादनाच्या आधारावर मिळणा-या अनुदानामुळेच ही जिल्हा परिषद सुस्थितीत आहे. असे म्हणण्यास हरकत नाही. त्या शिवाय गृहकर, पाणीपटी व नेहमीच्या करापासून मिळणारे उत्पन्न देखील आहे. जिल्हा परिषदे अंतर्गत असलेल्या तलावाच्या दिल्या जाणा-या ठेक्यापासून मिळणारे उत्पन्न देखील नजरेआड करता येण्यार नाही. खर्चाची बाजू विचारात घेतली असता प्रमुख खर्च सार्वजनिक स्वरुपाची बांधकामे, शिक्षण, आरोग्य व स्वच्छता या बाबींवर केला जातो. जिल्हयात एकूण 467 ग्रामपंचायती असून सन 2013-14 चे एकूण उत्पन्न ` 18907.38 लाख व सुरुवातीची शिल्लक ` 9427.84 लाख होती. व खर्च ` 16270.35 लाख आहे. ग्राम पंचायतीच्या उत्पन्नात प्रामुख्याने कर शुल्क व अनुदान / अनुदाने इत्यादीचा समावेश आहे. तर आरोग्य, प्रशासन, सार्वजनिक दिवाबत्ती, सार्वजनिक बांधकाम यावर अधिक प्रमाणात खर्च झाल्याचे आढळते.

## 6.जिल्हा दरडोई उत्पन्न

### 6.1 जिल्हा उत्पन्न अंदाज व दरडोई उत्पन्न :-

जिल्हयाचे नियोजनाकरिता जिल्हा उत्पन्नाची अंत्यत आवश्यकता असल्याने जिल्हा सामाजिक आर्थिक समालोचन 2013-14 या वार्षिक प्रकाशनात गडचिरोली जिल्हयाचे जिल्हा उत्पन्न अंदाज प्रकाशित करण्यांत येत आहे. सर्वसाधारणपणे अर्थव्यवस्थेच्या 16 क्षेत्रांचे चालू व स्थिर किंमतीनुसार जिल्हा उत्पन्नाचे अंदाज तयार करण्यात आले आहेत त्या करिता आवश्यक ती माहिती जिल्हा व राज्य पातळीवरून संकलित करण्यांत आली असून अर्थव्यवस्थेतील ज्या क्षेत्रातील माहिती जिल्हा पातळीवर स्वतंत्रपणे उपलब्ध होऊ शकत नाही अशा प्रकारची माहिती, राज्य पातळीवर एकत्रीतपणे उपलब्ध करून घेण्यात आली आणि संबंधीत जिल्हयाचा वाटा अंदाजित करण्यात आलेला आहे.

जिल्हा उत्पन्न अंदाज तयार करतांना आर्थिक उत्पादन क्षेत्राचे, प्राथमिक, दुय्यम व तृतीय क्षेत्र या नुसार तीन क्षेत्रात विभाजन करून त्यानुसार उत्पन्न विचारात घेण्यात आले.

## 6.2 चालू किंमतीनुसार जिल्हा उत्पन्न :-

गडचिरोली जिल्हयाचे सर्व क्षेत्रातील चालू किंमतीनुसार सन 2012-13 (अस्थायी) चे स्थूल जिल्हा उत्पन्न ` 679608 लाख आहे. त्याचप्रमाणे निव्वळ जिल्हा उत्पन्न ` 630541 लाख असून निव्वळ दरडोई जिल्हा उत्पन्न ` 58469 लाख आहे. चालू किंमतीनुसार जिल्हयाचे स्थूल उत्पन्न राज्य उत्पन्नाच्या 0.5 % व निव्वळ राज्य उत्पन्नाच्या 0.5 % आहे.

चालू किंमतीनुसार जिल्हयाच्या स्थूल उत्पन्नाच्या 35 % प्राथमिक क्षेत्रातून 12 %, द्वितीय क्षेत्रातून व उर्वरित 53 %, तृतीय क्षेत्रातून प्राप्त झाले आहे.

## 6.3 स्थिर किंमतीनुसार जिल्हा उत्पन्न :-

गडचिरोली जिल्हयाचे सर्व क्षेत्रातील स्थिर किंमतीनुसार सन 2012-13 (अस्थायी) चे स्थूल जिल्हा उत्पन्न ` 338994 लाख आहे. त्याचप्रमाणे निव्वळ जिल्हा उत्पन्न ` 308413 लाख आहे. स्थिर किंमतीनुसार जिल्हयाचे स्थूल व निव्वळ उत्पन्न राज्य उत्पन्नाच्या 0.4% आहे.

स्थिर किंमतीनुसार जिल्हयाच्या स्थूल उत्पन्नाच्या 23% प्राथमिक क्षेत्रातून 16%,द्वितीय क्षेत्रातून व उर्वरित 61%, तृतीय क्षेत्रातून प्राप्त झाले आहे.

आकडेवारीच्या उपलब्धतेचा अभाव अनुरूप निर्देशाकांचा वापर तसेच पध्दतीमधील अंगभूत उणीवा या सर्वांमुळे जिल्हा उत्पन्नाचे अचुक अंदाज बांधण्यामध्ये मर्यादा येत असल्याने हे अंदाज ढोबळ मानाने जिल्हयातील उत्पन्नाची पातळी आजमाविण्याकरिता वापरावेत.

## 7. वने

### 7.1 सामाजिक वनीकरण :-

गडचिरोली जिल्हयात वनाखालील क्षेत्र महाराष्ट्र राज्यात सर्वात जास्त आहे. गडचिरोली जिल्हयाच्या भौगोलिक क्षेत्रापैकी 76% क्षेत्र वनांनी आच्छादीत आहे. एवढे मोठे क्षेत्र जंगलाखाली असणारा महाराष्ट्रातील गडचिरोली जिल्हा हा एकमेव आहे. जिल्हयामध्ये सामाजिक वनीकरणाचा एक भाग उघडला असून त्यांचे मार्फत रोप वाटिका स्थापन करण्यात येत असते त्यानुसार 2013-14 मध्ये 194.34 चौ.कि.मी. क्षेत्रामध्ये 89 लाख रोपांची लागवड करण्यांत आली. जिल्हयाचे 2013-14 मधील वनक्षेत्र 12832.07 चौ.कि.मी. इतके आहे. या वन क्षेत्रापैकी 518.23 चौ.कि.मी. क्षेत्र महाराष्ट्र वन विकास महामंडळाचे असून वन विभागाचे 12295.58 चौ.कि.मी. क्षेत्र आहे. राखीव वनक्षेत्र 10778.42 चौ.कि.मी., संरक्षित वनक्षेत्र 1371.13 चौ.कि.मी. व अवर्गीकृत क्षेत्र 146 चौ.कि.मी. क्षेत्र आहे.

**7.2** जिल्हयाच्या उत्पादनाच्या दृष्टीने विचार केला असता वन संपत्तीचा महत्वाचा वाटा आहे. 2013-14 या वर्षामध्ये वनाचे उत्पन्न ` 1705.61 कोटी झाले आहे. जंगलातील उत्पादनात इमारती लाकूड, बांबू, जळाऊ लाकूड,बिडीपाने, गवत व डिक इत्यादीचा समावेश आहे. जिल्हयात इमारती लाकडापासून ` 1476.28 कोटी, बांबू पासून ` 7.29 कोटी, बिडी पानांपासून ` 0.04 कोटी महसूल प्राप्त झाला. जिल्हयात सागवान ही अत्यंत मौल्यवान प्रजात आहे. अहेरी व आलापल्ली येथील सागवान जगात प्रसिध्द आहे. तसेच आलापल्ली व भामरागडच्या क्षेत्रात बांबू मोठया प्रमाणात आढळते. कागद कारखान्यासाठी कच्चा माल म्हणून बांबूचा वापर केला जातो. तसेच वनात साग, बीजा, ऐन, शीसम, हळदू, मोह, चार, खैर, धावडा, बेहडा, तेंदू, आवळा इत्यादी इमारती सदृष्य व वनोषधी सदृष्य वृक्ष आहेत.जिल्हयात वडसा, गडचिरोली, भामरागड, आलापल्ली व सिरोंचा असे पाच वन विभाग असून त्यांचे कडून पुनर्वनीकरण करण्यांत येते. तसेच सामाजिक वनीकरण विभागाद्वारे पडीत झाडांची लागवड केली जाते.



**7.3** या जिल्हयात कोसा रेशमाच्या उत्पादनाच्या व्यवसाय फार पूर्वीपासूनच म्हणजेच सुमारे 200 वर्षांपेक्षाही अधिक परंपरेने चालत आलेला आहे. आधुनिक काळात जिल्हा खादी ग्रामोद्योग मंडळ व विदर्भ विकास महामंडळाद्वारे कोसा उत्पादन करण्यांत येते. खादी ग्रामोद्योग विभागामार्फत तुतीचे मलबेरी सिल्कचे उत्पादन होत असते.

2013-14 या वर्षात टसर रेशीम उद्योगात एकूण 193363 अंडी पुजाचे उत्पादन करण्यांत आले असून 445 लाभाध्यांनी याचा लाभ घेतलेला आहे. 1932 हेक्टर मध्ये झाडे लावण्यात आली असून 5249120 नग कोषउत्पादन करण्यात आले आहे. व त्याची किंमत ` 76.48 लाख इतकी आहे. मागील वर्षीच्या तुलनेत ` 25.45 लाख ने वाढ झाल्याचे दिसून येते.

## **8. कृषी**

### **8.1 जमीनीचा वापर :-**

जिल्हयाच एकूण भौगोलिक क्षेत्र 1567078 हेक्टर असून त्यापैकी आरक्षित जंगल 666111 हेक्टर इतके आहे. 2012-2013 मध्ये 14% लागवडी लायक असून 2.8% क्षेत्र कायम गुरेचरण व इतर चराईच्या (पडीत) जमीनीखालील तर 4.5% क्षेत्र शेतीकरिता उपयुक्त नसलेले क्षेत्र आहे. सन 2012-13 मध्ये एकूण लागवडी खालील 217168 हेक्टर क्षेत्रापैकी 202516 हेक्टर क्षेत्र निव्वळ पिकाखाली असून ते लागवडी खालील क्षेत्राच्या 74.8% इतके आहे. तसेच या जिल्हयातील जंगल व्याप्त क्षेत्राचे प्रमाण जास्त असून ते एकूण भौगोलिक क्षेत्राच्या 93.3% इतके आढळते. राज्यात सर्वात जास्त जंगलव्याप्त क्षेत्र व सर्वात कमी लागवडी खालील क्षेत्र गडचिरोली जिल्हयातच आहे.

### **8.2 पिक पध्दती :-**

2012-13 या वर्षामध्ये एकूण पिकाखालील क्षेत्र 217168 हेक्टर असून धान्य पिकापैकी सर्वात जास्त क्षेत्र भात पिकाखाली म्हणजे 74.4 टक्के आहे. 2012-13 या वर्षात सर्वात जास्त भाताखालील क्षेत्र आरमोरी तहसिलीत 18846 हेक्टर म्हणजे 11.7% आहे. तसेच एकूण पिकाखालील क्षेत्रापैकी डाळी वर्गीय पिकाखालील क्षेत्र 16032 हेक्टर व गळीताचे क्षेत्र 10256 हेक्टर इतके होते.

### **8.3 पिकांचे उत्पादन :-**

2013-14 ची तुलना 2012-13 शी करावी या वर्षी एकूण तृणधान्याचे उत्पादनात घट झालेली आढळते. यात मुख्य: तांदुळ, गहू व ज्वारी या पिकाचा समावेश आहे. तर तिळ या पिकाचे उत्पादनात वाढ झालेली नाही.

### **8.4 मुख्य पिकांचे दर हेक्टरी उत्पादन :-**

जिल्हयामध्ये भात, ज्वारी, गहू, तूर, तिळ व जवस ही मुख्य पिके होतात. सन 2013-2014 मध्ये भाताचे दर हेक्टरी उत्पादन 1540 कि.ग्रा., गहू, 1058 कि.ग्रा., ज्वारी, 815 कि.ग्रा., हरभरा, 671 कि.ग्रा., तिळ, 222 कि.ग्रा., व जवस 253 कि.ग्रा. अशा प्रकारे होते. एकंदरीत गेल्यावर्षाचे तुलनेत तांदुळ, गहू, ज्वारी, हरभरा, जवस, सोयाबीन, कापूस, या पिकाचे दर हेक्टरी उत्पादनात घट झालेली आहे.

## **8.5 रासायनिक खतांचे वाटप :-**

जिल्ह्यात सन 2013-14 या वर्षात 41095 मे.टन रासायनिक खतांचे वाटप करण्यांत आले.एकूण वाटप केलेल्या खतांमध्ये खाजगी संस्थानी 26182 मे.टन तर नियंत्रित संस्थाकडून 14913 मे.टन खतांचे वाटप करण्यात आले.जिल्ह्यात सर्वात जास्तीत जास्त खतांचा वापर चामोशी तहसिलीत भात पिकांसाठी 9935 मे.टन म्हणजे 24.2% वापर करण्यांत आला.तर **भामरागड** तहसिलीत फक्त 609 मे.टन म्हणजे फक्त 1.5% खतांचा वापर करण्यात आला.

## **8.6 पिक संरक्षण :-**

पिक संवर्धन अंतर्गत विविध योजनेतर्गत जिल्ह्यातमध्ये सन **2013-14** या वर्षात जिल्हा कृषी अधिकारी यांचे मार्फत ` **2.00** लक्ष खर्च करण्यात आले.

## **8.7 इतर विकास कार्यक्रम :-**

शेती विकासाच्या दृष्टिने वार्षिक योजनांतर्गत निरनिराळे कार्यक्रम राबविले जातात. (1) फलोत्पादन कार्यक्रमांतर्गत फलोत्पादन विभागामार्फत फळबाग लागवडीसाठी उत्सुक असलेल्या शेतक-यांना अर्थसहाय्य व अनुदानाची व्यवस्था करण्यात येते. (2) कोरडवाहू विकासाच्या दृष्टिने शासनाने जिल्ह्यामध्ये कृषिपंढरी योजना सुरु केली आहे. (3) एकात्मिक ग्रामीण विकास योजनांतर्गत अत्यल्प व अल्प भूधारक शेतक-यांना नविन विहीरी बांधण्याकरिता व जुन्या विहीरींची दुरुस्ती करण्याकरिता, इलेक्ट्रीक मोटारपंप विकत घेण्याकरिता तसेच बैलजोडी विकत घेण्याकरिता राष्ट्रीयकृत व इतर बँकाकडून कर्जरूपाने मदत मिळवून देऊन, अशा प्रकारे मिळणा-या कर्जावर कमीत कमी **25** ते **33** टक्के सुट ग्रामीण विकास यंत्रणेकडून देण्यात येते. (4) अल्प भुधारकांना रासायनिक खतांच्या वाढीव किंमतीवर सुट देण्यात येते.किटक नाशके व मुशकनाशके यासाठी कर्ज देण्यात येते. (5) सध्या तेलबिया विकास कार्यक्रम. (6) कडधान्याच्या विकासाकरिता सध्या उत्पादन कार्यक्रम याशिवाय जिल्हा परिषदेच्या वाढीव उपकराच्या उत्पन्नामधून देखील कृषि विकासावर खर्च करण्यात येतो.

## **8.8 शेतमाल साठवणूकीच्या व नियंत्रित बाजार पेठांच्या सोयी :-**

जिल्ह्यात गडचिरोली, आरमोरी, अहेरी व चामोशी येथे कृषि उत्पन्न बाजार समित्या कार्यरत असून त्याठिकाणी विक्री योग्य मालांची विक्री होते.सन 2013-14 या वर्षी भात 296973 मे.टन, ज्वारी 213 मे.टन, गहू 162 मे.टन, तूर 405 मे.टन, मूग 779 मे.टन, कुळीथ 99 मे.टन, उडीद 8 मे.टन अशा प्रकारे नियंत्रित बाजार पेठेत धान्यांची आवक झालेली आहे.

## 9.जलसिंचन

### 9.1 जलसिंचनाची साधने :-

जलसिंचन करणा-या विविध प्रकारच्या साधनांनी भिजविले जाणा-या क्षेत्राचा विचार केला असता असे दिसून येते की, या जिल्ह्यामध्ये नैसर्गिक पावसाची उपलब्धता ब-याच प्रमाणात असल्यामुळे विहीरीच्या पाण्यावर होणारे ओलीताचे प्रमाण तलाव,कालवे बांडया इत्यादी साधनांनी होणा-या ओलीताच्या प्रमाणापेक्षा नेहमी बरेच कमी राहत आले आहे. 2012-13 या वर्षी ओलीताखालील निव्वळ क्षेत्र 69227 हेक्टर असून त्यापैकी 4456 हेक्टर तलावा पासून व उर्वरित क्षेत्र 62555 हेक्टर क्षेत्र कालवे,बांडया इत्यादी साधनांनी ओलीत करण्यांत येते. ओलीताखालील एकूण क्षेत्र 72860 हेक्टर एवढे आहे. जिल्ह्यात जिल्हापरिषदेची,राज्य शासनाची व खाजगी अशी एकूण 2401 तलाव तसेच 14036 सिंचन विहीरी आहेत. या जिल्ह्यात तीन मोठे प्रकल्प असून त्यापासून सिंचन सुरु असून लाभ क्षेत्राखालील लागवडी लायक क्षेत्र 60672 हेक्टर इतके आहे.

### 9.2 सिंचन क्षेत्र :-

जिल्ह्यात सन 2012-13 मध्ये स्थूल भिजणारे क्षेत्र 72860 हेक्टर इतके होते. यापैकी सर्वाधिक ओलीताखालील निव्वळ क्षेत्र चामोर्शी तहसिलीत 25.7% असून त्याखालील आरमोरी,कुरखेडा व गडचिरोली तहसिलीत अनुक्रमे 14.5%,13.5% व 13.0% होते. तर भामरागड तहसिलीत सर्वात अत्यल्प 0.8% क्षेत्र निव्वळ ओलीताखालील असल्याचे दिसून येते.2012-13 या वर्षात जिल्ह्यात ओलीताखालील एकूण क्षेत्र हे एकूण पिकाखालील क्षेत्राच्या 33.6% होते.

### 9.3 मोठे/लघु सिंचन प्रकल्प :-

या जिल्ह्यात 1500 ते 1600 मि.मिटर येवढा प्रचंड पाऊस पडत असल्यामुळे विहीरीद्वारे सिंचन फार कमी आहे.लहान-लहान बांध घालून पावसाचे वाहून जाणारे पाणी तलाव अथवा बोडया यामध्ये साठवून ठेऊन त्याद्वारे भात शेतीला पाणी देण्याची प्रथा या जिल्ह्यात पुर्वापार चालू आहे. जिल्ह्यात एकही मोठा प्रकल्प नाही. परंतु भंडारा जिल्ह्यातील इटियाडोह प्रकल्पाचे कालव्याद्वारे 4822 हेक्टर क्षेत्र भिजविण्यात आले. तर रेंगडी येथील दिना मोठा प्रकल्पाद्वारे 10914 हेक्टर क्षेत्रात सिंचन झाले.चामोर्शी तहसिलीतील मुखडी मुलचेरा या गावाजवळ चेन्ना नदीवर मध्यम प्रकल्पाचे काम सुरु करण्यात आले होते. त्या कालव्याची लांबी 14 कि.मी राहणार असून 2630 हेक्टर जमीनीला पाणी पुरवठा व्हावा अशी अपेक्षा आहे. याशिवाय कारवाफा प्रकल्प, तुलतुली प्रकल्प, पोहरा प्रकल्प, चेन्ना, हळदी व खोब्रागडी प्रकल्प या जागतीक कर्ज सहाय्यीत प्रकल्पाचे काम देखील सुरु करण्यांत आले होते. परंतु जंगलव्याप्त क्षेत्रातील जमीन उपलब्ध झाली नसल्यामुळे सध्या या पाचही कामात अडचणी निर्माण झाल्या असून शासन स्तरावर मंजूरीसाठी प्रयत्न सुरु आहेत. या पाचही प्रकल्पाचे काम पूर्ण झाल्यास 30414 हेक्टर क्षेत्र ओलीताखाली येईल अशी अपेक्षा आहे.

## 10. पशुसंवर्धन

### 10.1 पशुधन :-

2007 चे पशुगणनेनुसार जिल्हयातील एकूण जनावरांची संख्या 1210286 इतकी असून त्यापैकी गाई व बैल यांची संख्या 54.06 टक्के म्हणजेच 654250 इतकी आहे. 2.5 वर्षावारील संकरीत गाई व बैल यांची संख्या फक्त 5917 एवढी आहे. म्हशी व रेडे यांची संख्या 119817 (9.9%) आणि शेळ्या, मेंढ्यांची संख्या 323361 (26.7%) इतकी आहे.हा जिल्हा आदिवासींनी व जंगलाने व्याप्त असल्यामुळे येथे पारंपारिक पध्दतीने कोंबडया पाळल्या जातात. 2007 च्या पशुगणनेनुसार जिल्हयातील कुक्कुटपक्षांची संख्या 797538 इतकी आहे. गडचिरोली येथे शासकीय पध्दतीने व व्यापारी तत्वावर कुक्कुपालन केंद्र सुरु करण्यांत आली आहे.

### 10.2 दुग्ध उत्पादन :-

जिल्हयात संकरीत होणारे दुग्ध शासकीय योजनेमार्फत प्रक्रिया होऊन विकले जाते.आलापल्ली व कन्हेरी येथे पुर्वीचे स्थापित करण्यात आलेली शितगृहे अस्तित्वात आहेत. परंतु दुधाचे उत्पादन कमी असल्यामुळे आलापल्ली येथील शितगृह बंद आहे. जिल्हयात गडचिरोली व वडसा (देसाईगंज) या शहरांचा आजूबाजूचा परिसर वगळता दुग्ध व्यवसाय विकसित नाही. जिल्हयात एकूण 54 दुग्ध सहकारी संस्था असून त्यातील सभासद संख्या 4906 इतकी आहे. प्रतिदिन 1.414 हजार लिटरच्या सरासरीन 2013-14 या वर्षात 516 हजार लिटर इतके दुग्ध संकलित करण्यात आले.

### 10.3 पशुवैद्यकीय सेवा :-

2013-14 या वर्षात जिल्हयामध्ये 6 पशुवैद्यकीय सर्व चिकित्सालय, 97 पशुवैद्यकीय दवाखाने,39 पशुवैद्यकीय प्रथमोचार केंद्र व 1 रेतन केंद्र कार्यरत आहे.तसेच वडसा येथे पशुपैदास केंद्र देखील सुरु आहे.सुधारित जातीच्या जनावरांची पैदास जास्त प्रमाणात व्हावी या उद्देशाने प्रत्येक पशुवैद्यकीय दवाखान्यात कृत्रिम रेतन केंद्राची सोय केलेली असून 2013-14 या वर्षाचे आकडेवारी नुसार कृत्रिम रेतन केलेले जनावरांची संख्या 13223 इतकी आहे.

### 10.4 पशुसंवर्धन विकास व त्यांची प्रगती :-

जिल्हयातील पावसाचे जास्त प्रमाण जंगले व नैसर्गिक रित्या असलेली चा-यांची मुबलकता यांचा विचार करता येथे पशुसंवर्धन हे चांगल्या त-हेने प्रगती करू शकते, परंतु जंगल व्याप्त प्रदेश, निरक्षरतेचे मोठे प्रमाण, परंपरागत अंधश्रध्दा, कर्ज परतफेडीची उदासिनता, दळणवळणाची तुटपुंजी व्यवस्था यामुळे पशुधनांचा आधुनिक दृष्टिकोन अजूनही जनतेत आला नाही.तथापि शासकिय योजनेद्वारे परिस्थितीवर मात करण्याचे प्रयत्न सुरु आहेत.

दुग्ध संकलनाचेही प्रयत्न सुरु असून स्थापित शितकरण केंद्र पूर्ण क्षमतेत चालविता आली पाहिजे त्यादृष्टिने प्रयत्न सुरु असून त्या भाकड व गाभन म्हशीचा पुरवठा करणे, देशी गाईचे वाटप करणे, दुर्बल घटकातील कुटुंबांना प्रशिक्षण कार्यक्रम व एक वर्ष वयाच्या उच्च क्षमतेच्या पारडयांचा पुरवठा इत्यादी योजना शासनाद्वारे राबविण्यात येत आहेत.

गडचिरोली जिल्हा आदिवासी असून जंगलव्याप्त असल्यामुळे येथे पारंपारिक पध्दतीने कोंबडया पाळल्या जातात जिल्हयात 2013-14 या वर्षामध्ये मान्यता प्राप्त अशी एकूण 2 पशुवधगृहे सुरु असून त्यामध्ये 2755 पशुंची कत्तल करण्यांत आली.

## 11. मत्स्योत्पादन

**11.1** मत्स्योत्पादनासाठी गडचिरोली जिल्हयामध्ये 2013-14 या वर्षात 8366 हेक्टर जल क्षेत्र उपलब्ध असून मत्स्य व्यवसायासाठी उपयोगात आणलेले क्षेत्र 5369 हेक्टर आहे. जिल्हयातून वाहणा-या प्रमुख नद्या देखील मत्स्योत्पादनासाठी उपयुक्त आहेत. मासांचे उत्पादन वाढवून त्यायोगे फायदेशीर व्यवसाय उपलब्ध करून देण्याच्या दृष्टिने जिल्हयात एकूण 96 मत्स्यव्यवसाय सहकारी संस्था असून त्याची सभासद संख्या 11329 इतकी आहे.

सदर वर्षामध्ये 2800 मे.टन इतके मासे पकडण्यांत आले असून त्याची किंमत 1400.00 लाख इतकी आहे. तसेच मत्स्य व्यवसाय क्षेत्रासाठी 301.00 लाख मत्स्य बिज पुरविण्यात आले.

### 11.2 मत्स्योत्पादन विकास कार्यक्रम :-

या कार्यक्रमाखाली राज्य योजनेअंतर्गत अवरुद्ध पाण्यात मत्स्य संवर्धन, मत्स्य व्यवसायाचे प्रशिक्षण, मत्स्य विषयक साध सामुग्रीवर अनुदान याचा समावेश आहे. यात अंशतः केंद्र पुरस्कृत असणा-या मासेमारांचा विमा, मत्स्य संवर्धन विकास यंत्रणा इत्यादी योजना कार्यान्वीत आहेत. शिवाय विशेष केंद्र सहाय्य या केंद्र पुरस्कृत योजनेखाली एटापल्ली तालुक्यातील भामरागडच्या परिसरातील आदिवासी जमातीच्या माडीया व झारीया लोकांना मासेमारीसाठी देखील योजना सुरु आहेत. मुळ मत्स्य व्यवसायासाठी आधुनिक साधने पुरविले जातात. तसेच मत्स्य बिज देखील पुरविले जाते. मत्स्योत्पादन करण्यासाठी व मत्स्य व्यवसायीकांना प्रवृत्त करण्यासाठी जिल्हयात मत्स्य संवर्धन विकास यंत्रणा स्थापन करण्यांत आली आहे.

अनुसुचितजाती उपयोजना, एकात्मिक ग्रामीण विकास योजना, संजय गांधी योजना इत्यादी योजनांमधून मासेमारांना अर्थसहाय्य उपलब्ध करून दिले जाते. जिल्हयात मुरखळा व देऊळगांव येथे मत्स्य बिज निर्माती करणारे 2 केंद्र आहेत.

## 12. विद्युत

या जिल्हयातील 1679 खेडयापैकी 2013-14 या वर्षात 1446 खेडयांना आणि 2 शहरांना असे एकूण 1448 गावांना विद्युत पुरवठा करण्यांत आला. म्हणजेच जिल्हयात आतापर्यंत 86% विद्युतीकरणाचे काम पूर्ण करण्यात आले असले तरी दुर्गम भागात वन जमीनीच्या अडचणीमुळे सौर उर्जाद्वारे विद्युतीकरण झालेले आहे. व पुढे पारंपारिक पध्दतीने करण्याची कार्यवाही सुरु आहे.

2013-14 या वर्षात 176204 हजार किलो वॅट तास विजेचा वापर करण्यात आला.त्यापैकी घरगुती कामासाठी 100505, (57.04%), व्यापारी कामासाठी व लघु शक्तीसाठी 14183, (8.05%), औद्योगिक कामासाठी 10836, (6.15%), सार्वजनिक दिवाबत्तीसाठी 16723, (9.49%), कृषीसाठी 29950, (17.00%) हजार किलो वॅट विज वापरण्यांत आली. गेल्यावर्षाच्या तुलनेत घरगुती कामासाठी 10.57 टक्के वाढ, औद्योगिक कामासाठी 76.15 टक्के घट आणि सार्वजनिक दिवाबत्तीसाठी 87.08% टक्के वाढ, आणि कृषीसाठी 32.05 टक्के वाढ झाल्याचे दिसून येते.

जिल्हयात गडचिरोली, आलापल्ली, जिमलगट्टा व सिरोंचा येथे 66 केव्हीचे व आरमोरी, कुरखेडा, चामोर्शी, धानोरा व देसाईगंज येथे 33 केव्हीचे उपकेंद्र आहेत. उपकेंद्राची उच्च दाबाची विद्युत क्षमता वाढविण्याची प्रस्तावित आहे.

## 13. उद्योग

### 13.1 उद्योग :-

सन 2012 मध्ये जिल्हयात नोंदणी झालेल्या कारखान्यांची संख्या 55 होती. त्यापैकी 46 चालू कारखान्यामध्ये 1721 कामगारांना रोजगार उपलब्ध करून देण्यात आला आहे.

### 13.2 कामगार :-

2011 चे जनगणनेप्रमाणे या जिल्हयामध्ये 392886 इतके मुख्य काम करणारे असून 191351 इतके सिमांतिक काम करणारे आहेत. उरलेले 488705 हे काम न करणारे आहेत. हे प्रमाण जिल्हयाच्या लोकसंख्येचा अनुक्रमे 36.6% व 17.8% व 45.6% इतके पडते. मुख्य काम करणा-यापैकी 45.4% व्यक्ती शेतकरी व 31.1% शेतमजुर असून 1.9% टक्के उद्योग, उत्पादन प्रक्रीया, दुरुस्ती सेवा इत्यादीशी संबंधित आहेत. यात 77132 व्यक्ती म्हणजेच 19.6% कामगार हे इतर व्यवसायांशी निगडित आहे.

### 13.3 लघु उद्योग :-

महाराष्ट्रामध्ये नव्याने निर्माण करण्यांत आलेल्या या जिल्हयात औद्योगिकरण नगण्य आहे. जिल्हयात आष्टी येथे बल्लारपूर इंडस्ट्रिजचा मोठा कारखाना नव्याने स्थापन करण्यात आला असून त्यात 436 कामगार आहे. वडसा येथे जेजाणी पल्प व पेपरमिल हा मध्यम आकारांचा कारखाना अस्तित्वात असून उत्पादन प्रक्रिया सुरु आहे. लघु उद्योग क्षेत्रात या जिल्हयामध्ये वडसा येथे लाहेरी फर्टिलायझरचा कृषिधन खत कारखाना स्थापन करण्यात आला असून त्याची क्षमता 20.00 मे.टन आहे. जैरामनगर येथे पैराम फॉस्फेट आणि कस्तुरचंद फॉस्फेट हे कारखाने सुरु आहेत. याशिवाय इतरही लघु उद्योग असून त्यामध्ये प्रामुख्याने भात गिरण्यांचा समावेश आहे. विटा व कौले बनविणारे तीन उद्योग या जिल्हयात असून सिमेंट, पाईप व जाळ्या बनविणारे दोन उद्योग आहेत. तेलघाणी, मिरची दळण व स्टिल फेब्रीकेशन इत्यादी उद्योग आहेत. हे उद्योग मुख्यत्वे करून गडचिरोली, देसाईगंज, आरमोरी व चामोर्शी या भागात किंवा त्यांचे आसपास आहेत. या सर्व उद्योगामुळे 1000 ते 1100 कामगारांना रोजगार उपलब्ध झाला आहे. तसेच दर लाख लोकसंख्येमागे चालू असलेल्या कारखान्यांची संख्या नगण्य आहे.

### 13.4 औद्योगिक वसाहत :-

गडचिरोली जिल्हयात जिल्हा मुख्यालयाचे ठिकाणी प्रशासकीय संकुलाच्या शेजारी औद्योगिक वसाहत स्थापन करण्यात आली आहे. ही वसाहत 81.73 हेक्टर जागेत विकसीत करावयाची असून त्यापैकी गडचिरोली 81.73 हेक्टर क्षेत्र ताब्यात घेण्यात आले असून 36.84 हेक्टर क्षेत्र विकसित करण्यात आला आहे. यात विकसीत करण्यांत आलेल्या 130 प्लॉट वितरीत करण्यात आले असून बेकरी उद्योग, फेब्रीकेशन कन्फेक्शरी, टाईल्स सिमेंट, डिस्ट्रिब्युशन, ट्रान्सफार्मर, ट्रान्सफार्मर रीपेरींग, राईसमील, कोलकांडी, ट्रान्सफार्मर कन्ट्रोल पॅनल, ऑईल मिल, इंजिनिअरींग वर्क्स, आईसक्रिम, केरोसीन साठवणूक व बिड प्रोसेसिंग इत्यादी प्रकारचे 14 उद्योग सुरु करण्यांत आले आहेत. तसेच अहेरी येथे 9.20, कुरखेडा येथे 16.48 आणि धानोरा येथे 11.80 हेक्टर जागेत औद्योगिक वसाहत स्थापन करण्याबाबत मागणी करण्यात आली आहे. याशिवाय इतर तहसिलीच्या ठिकाणीसुद्धा औद्योगिक वसाहत स्थापन करण्याचे प्रस्तावित आहे.

## **14.परीवहन व दळणवळण**

### **14.1 रस्त्याची जाळे :-**

राज्य शासनाचे सार्वजनिक बांधकाम विभाग व जिल्हा परिषद अंतर्गत मार्च, 2014 अखेर 12927 कि.मी. लांबीचे रस्ते या जिल्हयात आहेत.एकूण 12927 कि.मी. लांबीच्या रस्त्यापैकी शासनाच्या बांधकाम विभागाचे 5494 कि.मी. लांबीचे रस्ते आहेत व जिल्हापरिषद अंतर्गत 7028 कि.मी. लांबीचे रस्ते आहेत.एकूण लांबीपैकी 3553 कि.मी. लांबीचे खडीचे पक्के रस्ते आहेत. तर 4141 कि.मी.लांबीचे इतर माल वापरून तयार केलेले रस्ते आहेत व 5233 कि.मी. लांबीचे डांबरी रस्ते आहेत.याशिवाय जिल्हयात 405 कि.मी. लांबीचे नगरपालिका हद्दीतील रस्ते आहेत.

### **14.2 मोटार वाहने :-**

मार्च,2014 अखेर जिल्हयात एकूण 80636 वाहनांची नोंद झाली असून एकूण 74222 एकूण प्रवास वाहने असून दुचाकी वाहने 68925 इतकी आहेत. माल वाहतुक करणारे वाहने 6414 इतकी वाहने असून मागील वर्षाच्या तुलनेत 11.8% इतकी वाहनांची वाढ झाली आहे.

### **14.3 महाराष्ट्र राज्य मार्ग परीवहन महामंडळ :-**

जिल्हयातील 100 चौ.कि.मी.ला रस्त्यांचे प्रमाण 65.06 कि.मी.पडते सन 2013-14 मध्ये जिल्हयात महाराष्ट्र परिवहन मंडळाच्या 179 बस गाडया असून रस्त्यावर धावणा-या सरासरी 176 आहेत. सन 2012.13 च्या तुलनेत 2013-14 मध्ये 2.3 % गाडयांनी वाढ झाली असून जिल्हयातील वाहतुकीमुळे 560.63 लक्ष एकूण उत्पन्नात वाढ झालेली आहे. जिल्हयाचा विस्तार लक्षात घेता अस्तित्वात असलेले रस्ते फार अपुरे असून रस्ते व दळणवळणाची साधने हीच या जिल्हयाची मोठी उणीव आहे. बहूसंख्य खेडी रस्त्याने जोडली गेली नसल्याने, जिल्हयाचा दक्षिण पूर्व सिमेवरील भामरागडचा पलिकडील भाग सिरोंचा तालुक्यातील रेगुंटा भाग, धानोरा तालुक्यातील पेंढरीचा भाग अजूनही पावसाळयात दुर्गम राहतो. विशेषकृती कार्यक्रम अंतर्गत रस्ते बांधणीच्या कामावर विशेष भर देण्यात आला आहे.

### **14.4 लोहमार्ग :-**

जिल्हयात दक्षिण पूर्व रेल्वे अंतर्गत वडसा (देसाईगंज) व अरुणनगर हे दोन रेल्वे स्टेशन असून रेल्वे गाडी चंद्रपूर जिल्हयातून चंद्रपूर स्टेशनवरून निघून गडचिरोली जिल्हयातील वडसा (देसाईगंज) व अरुणनगर या रेल्वे स्टेशनवरून पुढे गोंदियाकडे जाते. जिल्हयातील रेल्वे मार्गाची लांबी 18.46 कि.मी. असून नॅरोगेजचे मिटर गेजमध्ये रुपांतर करण्यात आले आहे. चंद्रपूर ते गोंदिया पर्यंत नियमित वाहतूक सुरु आहे. तेंदूपानांची फार मोठया प्रमाणात रेल्वेने वाहतूक करण्यात येते.

## **15. कामगार व रोजगार**

### **15.1 काम करणा-यांची संख्या :-**

जिल्हा रोजगार व स्वयंरोजगार मार्गदर्शन केंद्राच्या आकडेवारीवरून असे दिसून येते की,गडचिरोली जिल्हयामध्ये निरनिराळया आस्थापनामध्ये मार्च,2014 अखेरीस एकूण 532 आस्थापना असून त्यापैकी अनुक्रमे 16085 कर्मचारी शासकिय क्षेत्रामध्ये,6858 निमशासकिय क्षेत्रामध्ये व 6147 कर्मचारी खाजगी क्षेत्रामध्ये कार्यरत आहेत.

## **15.2 रोजगार व स्वयंरोजगार मार्गदर्शन केंद्र :-**

रोजगार व स्वयंरोजगार मार्गदर्शन केंद्रातील आकडेवारी वरून असे स्पष्ट होते की, संदर्भिय वर्षात व्यवसायांचा राष्ट्रीय वर्गीकरणानुसार 6352 उमेदवारांनी काम मिळविण्यासाठी आपली नावे नोंदविली होती.एकूण उमेदवार 61698 होते.त्यापैकी फक्त 814 उमेदवारांना रोजगार मिळाला.त्यात 605 अनुसुचित जाती-जमातीची व 209 इतर वर्गाचे उमेदवार होते. मागील वर्षाच्या तुलनेत 2014 या वर्षी रोजगार मिळालेल्या उमेदवारांच्या संख्येत 113 ने वाढ झालेली आहे.

नोकरीसाठी अर्ज करणा-या उमेदवारांच्या संख्येत दरवर्षी झपाटयाने वाढ होत आहे.परंतु नोकरी मिळण्याचे प्रमाण उत्तरोत्तर कमी झाल्याचे दिसून येते.बेरोजगारीवर उपाय म्हणून शासनाद्वारे रोजगार हमी योजना कार्यक्रम राबविण्यात येत असला तरी जिल्हयात मोठे उद्योग निर्माण केल्यास बेरोजगारांना नोकरीची संधी उपलब्ध होईल.

## **15.3 कृषि व बिगर कृषि आस्थापना :-**

जिल्हयामध्ये कृषि व बिगर कृषि उद्योगांची संख्या 33988 आहे.त्यापैकी 81.5% आस्थापना ग्रामीण भागात तर केवळ 18.5% आस्थापना नागरी भागात कार्यरत आहेत. एकूण उद्योगापैकी 27935, (82.2%) खाजगी तर 605, (1.81%) उद्योग सहकारी क्षेत्रात व 5448, (16.0%) सार्वजनिक क्षेत्रात कार्यरत आहेत. एकूण उद्योगाच्या 7.9% उद्योगाचे माल अनुसुचित जातीचे तर केवळ 7.8% उद्योगाचे मालक अनु.जमातीचे आहेत.एकूण उद्योगापैकी 26.0% उद्योगांना जागा विरहीत कार्यान्वीत होते. तर केवळ 7.3% आस्थापनेमध्ये उत्पादनासाठी विजेचा वापर करण्यांत येत होता.

## **15.4 कामगार :-**

कृषि व बिगर कृषि आस्थापनामध्ये 75202 कामगार काम करीत होते. त्यापैकी 76.7% कामगार ग्रामीण भागात तर 23.3% कामगार नागरी भागात काम करीत होते. एकूण कामगारापैकी वेतनावर काम करणारे कामगार 40849, 54.3% होते.जिल्हयातील प्रत्येक आस्थापनेत सरासरी 2 कामगार काम करीत होते. तर ग्रामीण व नागरी भागातील आस्थापनेकरिता हेच प्रमाण 2:3 असे होते.

## **15.5 उद्योग गटानुसार वर्गीकरण :-**

प्रत्येक उद्योग गटात किती कामगार काम करीत होते, याची गटवार माहिती व प्रकाशनातील तक्ता क्र.11.12 मध्ये देण्यांत आली आहे.एकूण आस्थापनापैकी किरकोळ व्यापारात या उद्योग गटात सर्वाधिक म्हणजे 15528, (45.7%) आस्थापना होत्या व त्यामध्ये एकूण कामगारापैकी 23154, (30.8%) कामगार काम करीत होते.वस्तुनिर्माण या उद्योग गटाचा दुसरा क्रमांक लागतो.त्यामध्ये एकूण 4369,( 12.8%) आस्थापना होत्या. कामगार संख्येच्या दृष्टिकोनातून विचार केल्या या आस्थापनेमध्ये 7626, (10.1%) कामगार काम करीत होते.कृषि उद्योग गटात 2222, (6.5%) आस्थापना होत्या.या आस्थापनेमध्ये 3077, (4.0%) कामगार काम करीत होते.उर्वरित उद्योग गटातील 11869, (34.9%) आस्थापनेमध्ये 41345, (54.9%) तुलनेत होते.



## 16.सहकार

### 16.1 सहकारी संस्था :-

ग्रामीण जनतेचे जीवनमान उंचावण्यासाठी व शेती व्यवसायीकांच्या अडचणी भागविण्यासाठी सहकार चळवळीचे मोलाचे योगदान आहे.शासनाद्वारे सहकार क्षेत्रात अनेक रोजगार योजना राबविण्यात येत आहेत.2013-14 वर्षामध्ये जिल्हयात सर्वप्रकारच्या मिळून 757 सहकारी संस्था असून कृषि पत संस्था मध्ये जिल्हा मध्यवर्ती सहकारी संस्था 1 असून त्यांच्या 54 शाखा कार्यरत असून जिल्हयाच्या सहकार विकासात यांचा प्रामुख्याने मोठा हातभार आहे.प्राथमिक कृषि सहकारी संस्था 139 असून आदिवासी विकास सहकारी संस्था कार्यरत असून त्या ग्रामीण भागात शेतीना कर्जवाटप करतात.तसेच गडचिरोली जिल्हयात 2 नागरी बँक असून 63 कर्मचारी सहकारी बँका आहेत.आणि इतर बिगर-कृषि पत नागरी संस्था 53 आहेत.तसेच एकूण उत्पादन सहकारी संस्था या प्रवर्गात मोडणा-या 220 संस्था कार्यरत आहेत.आणि 153 सामाजिक सेवा सहकारी संस्था आहेत.तसेच सहकारी भात गिरण्यादेखील आहेत.सहकारी कृषि पणन संस्थांची संख्या 6 एवढी आहे.

### 16.2 सभासद :-

एकूण 757 सहकारी संस्थेमध्ये एकूण सभासद संख्या 312 हजार सभासद आहे.त्या जिल्हा मध्यवर्ती सहकारी बँकेत 506 सभासद असून प्राथमिक सहकारी संस्थामध्ये 34425 आणि आदिवासी सेवा सहकारी संस्थामध्ये 44434 सभासद आहेत.तसेच नागरी बँकेत 5013 आणि कर्मचारी सहकारी पतसंस्था मध्ये 21937 आणि इतर बिगर कृषी सहकारी पत संस्थेत 14061 इतके सभासद आहे.

### 16.3 ठेवी,खेळते भांडवल,कर्ज वाटप,येणे कर्ज व थकबाकी :-

31 मार्च, 2014 अखेर 757 सहकारी संस्थामध्ये भरणा झालेले भाग भांडवल ` 412874 हजार असून त्यांचा स्वतःचा निधी ` 105484 हजार इतका आहे. यासंस्थेकडे 31/3/2014 अखेर ` 2655185 लाखात ठेवी असून त्यांचे खेळते भांडवल ` 4926563 हजार एवढे आहे.31/3/2014 अखेर खेळते भांडवल ` 4926563 लक्ष इतके आहे.मार्च,2014 अखेरीस एकूण 425 संस्थांना ` 77573 लक्ष एवढा नफा झाला.तोटयात चालणा-या संस्थाची संख्या 290 इतकी असून त्यांचा तोटयांची एकूण रक्कम ` 35036 हजार आहे.ना-नफा-ना-तोटा असणा-या सहकारी संस्थांची संख्या 31/3/2014 अखेर 42 आहे.जिल्हा मध्यवर्ती सहकारी बँक हाच एकमेव सहकारी क्षेत्रातील बँकिंगचा मुख्य स्त्रोत्र आहे.31/3/2014 अखेर जिल्हयातील प्राथमिक कृषि सहकारी संस्थांनी ` 151583 हजार एकूण 6793 कर्जदारांना वाटाप केले तसेच 11794 थकबाकीदाराकडे एकूण कर्जाची थकबाकी ` 248927 हजार आहे. त्यापैकी तीन वर्षापेक्षा कमी कालावधीच्या कर्जाची थकबाकी ` 79959 हजार 4172 कर्जदाराकडे व 3 वर्षापेक्षा अधिक कालावधीचा कर्जाची थकबाकी ` 129827 हजार, 6438 कर्जदारांकडे असल्याचे आढळते.

## 17. शिक्षण

### 17.1 शाळा महाविद्यालये :-

आदिवासी भागात शिक्षणाची आवड निर्माण व्हावी म्हणून अनेक योजना राबविण्यात येत आहेत.

जिल्ह्यामध्ये 2013-2014 या वर्षी 1636 प्राथमिक शाळा असून त्यात एकूण 4290 शिक्षक कार्यरत आहे. तर शाळेत 92830 विद्यार्थी शिक्षण घेत होते. माध्यमिक व उच्च माध्यमिक शाळांची संख्या 329 असून त्यामध्ये एकूण 3952 शिक्षक कार्यरत आहे. व 114315 विद्यार्थी शिक्षण घेत होते. विद्यार्थी संख्येबाबत विचार केला असता असे दिसते की, 2013-2014 या वर्षी निरनिराळ्या सर्व शैक्षणिक संस्थामधून 207145 इतके विद्यार्थी शिक्षण घेत होते. त्यापैकी विद्यार्थीनीची संख्या 98540 म्हणजेच 47.57% इतकी होती. एकूण विद्यार्थ्यांपैकी 30223 विद्यार्थी हे अनुसूचित जातीचे व 84157 विद्यार्थी हे अनुसूचित जमातीचे आहेत. हे प्रमाण 40.63% होते. त्यात 40172 इतक्या मुली होत्या म्हणजे एकूण विद्यार्थ्यांपैकी मागासावर्गीय विद्यार्थीनीचे प्रमाण 19.4 टक्के एवढे पडते. जिल्ह्यातील बहुतेक विद्यार्थी कला व वाणिज्य शाखेशी संबंधित आहेत. गडचिरोली, आरमोरी व अहेरी येथे विज्ञान शाखेची सोय आहे. 2013-2014 या वर्षात सामान्य शिक्षणाची 78 महाविद्यालये असून त्यामध्ये 425 शिक्षक आहेत. एकूण विद्यार्थी 23154 असून 7473 विद्यार्थीनी शिक्षण घेत आहे. अनु. जाती जमाती एकूण विद्यार्थी संख्या 7620 पैकी 3502 विद्यार्थीनी शिक्षण घेत आहे.

जिल्ह्यात कामगार व कामगार कल्याण योजनेतर्गत प्रत्येक तालुक्यात एक या प्रमाणे 12 औद्योगिक प्रशिक्षण संस्था कार्यरत आहेत. त्यांची प्रवेश क्षमता 2757 इतकी असून एकूण 21 व्यवसाय अभ्यासक्रमातून 2295 विद्यार्थी शिक्षण घेत आहेत. याशिवाय सन 2006-07 पासून आदिवासी क्षेत्राकरिता रामगड, ता-कुरखेडा, जांभीया, ता. एटापल्ली आणि खमनचेरु, ता. अहेरी आणि कोरची ता. कोरची येथे शासकीय आदिवासी पोस्ट बेसीक आश्रम शाळे अंतर्गत औद्योगिक प्रशिक्षण देण्यात येत आहे. त्यात 4 संस्थांची प्रत्येकी प्रवेश क्षमता 64 याप्रमाणे एकूण 256 पैकी 214 विद्यार्थी प्रशिक्षण घेत आहेत. तसेच 10+2 स्तरावर व्यवसाय शिक्षण (एम.सी. व्ही. सी) 1 ते 12 संस्थामधून 952 विद्यार्थी प्रशिक्षण घेत आहेत. यात यात तांत्रिक गट, वाणिज्य गट, शेतकी गट इत्यादी अभ्यासक्रमांची सोय आहे. पास असलेल्या विद्यार्थ्यांना स्वयंरोजगारीसाठी व लघु उद्योगांकरिता वित्तीय संस्था मधून सहाय्य देण्यात येते.

जिल्ह्यात शासकीय तंत्रनिकेतन ही एक तांत्रिक अभ्यासक्रम देणारी संस्था असून यात स्थापत्य, अभियांत्रिकी, यंत्र अभियांत्रिकी, विद्युत अभियांत्रिकी, अणुविद्युत असे चार अभियांत्रिकी पदविका अभ्यासक्रम शिकविल्या जातात याती प्रवेश क्षमता 246 एवढी आहे.

## 18. वैद्यकीय व सार्वजनिक आरोग्य

### 18.1 जन्म-मृत्यू प्रमाण :-

2013-14 अखेर नोंदविलेल्या जन्मांची संख्या 19611 असून त्यापैकी 10608 मुले व ,9003 मुली आहेत. त्याचप्रमाणे नोंदविलेल्या एकूण मृत्यूंची संख्या 7371 असून त्यात 4353 पुरुष व 3018 स्त्रिया आहेत. त्यापैकी बाल मृत्यू 433 आहेत.

### 18.2 वैद्यकीय सेवा :-

गडचिरोली जिल्ह्यामध्ये खाजगी डॉक्टर्स प्रामुख्याने गडचिरोली व देसाईगंज अशा ठिकाणी आहेत. तथापि त्यातील एम.बी.बी.एस अथवा एम.डी किंवा एम.एस डॉक्टर्स अगदी बोटावर मोजण्याइतके आहेत. बहुसंख्य डॉक्टर्स पदविका धारण करणारे असून त्यात होमीओपॅथी, प्रमाणपत्राद्वारे किंवा अन्य प्रकारे पदविका प्राप्त करून घेऊन व्यवसाय करणारेच अधिक सापडतील त्यामुळे जिल्हा परिषदेचे दवाखाने किंवा शासकीय दवाखाने या शिवाय योग्य अशी वैद्यकीय सेवा जिल्ह्यात पुरेशा प्रमाणात उपलब्ध नाही. जिल्ह्यात आदिवासी क्षेत्र जास्त असून काही भाग दुर्गम आहे. या भागात लोकवस्ती विरळ आहे. बहुतेक लोक पाडयावरच राहतात. त्यामुळे त्यांना प्राथमिक आरोग्य केंद्र व उपकेंद्रातील आरोग्य सेवा उपलब्ध होत नाही. यासाठी या भागात 3000 लोकसंख्येस 1 उपकेंद्र हा निकष शिथिल करून 2000 लोकसंख्येमागे 1 उपकेंद्र स्थापनेचे प्रस्तावित आहे.

डॉ.अभय बंग आणि डॉ.राणी बंग या दांपत्यांनी चातगांव येथे सर्च (SEARCH - Society for education action and research in community healthy) या नावाची संस्था स्थापन करुन त्या माध्यमातुन आदिवासी भागात आरोग्य सेवा सुरु केली. विविध संशोधनानंतर हजारी 121 पर्यंत असलेले बालमृत्यूचे प्रमाण 35 पर्यंत खाली आणण्यांत त्याना यश मिळाले.त्यांच्या कार्याचा गौरव म्हणून राज्य सरकारने महाराष्ट्र भूषण पुरस्काराने सन्मानित केले.शिकागोच्या मॅक आर्थर फाउंडेशनचा आंतरराष्ट्रीय पुरुस्काराबरोबर इतर 28 पुरस्कार त्यांना मिळाले आहे.त्यांची कोवळी पान आणि माझा साक्षात्कारी हृदयरोग ही पुस्तके गाजली आहे.

तसेच हेमलकसा,तालुका – भामरागड येथे लोकबिरादरी या संस्थेचे संस्थापक डॉ.प्रकाश आमटे आणि डॉ.मंदा आमटे या दांपत्यांनी ग्रामीण भागात वैद्यकीय सेवा राबविण्यांत येत आहे.त्यांच्या समाज सेवेबाबत भारत सरकारने सन 2002 मध्ये पद्मश्री सन्मानाने गौरविले आहे.सन 2008 मध्ये समाज सेवेकरिता रमन मॅगसेस पुरस्काराने सन्मानित करण्यांत आले आहे.तसेच 1995 मध्ये युरोपातील मोनेको या देशाने या दांपत्यावर टपाल तिकीट काढुन विशेष सन्मान करुन जागतिक स्तरावर दखल घेतली आहे.

2013-2014 या वर्षात जिल्हयामध्ये शासकीय 13 रुग्णालये,41 दवाखाने व 45 प्राथमिक आरोग्य केंद्र कार्यरत आहेत.त्यामध्ये 233 डॉक्टर्स आणि 558 परिचारीका काम करीत आहेत.रुग्णालये,दवाखाने व प्राथमिक आरोग्य केंद्रामधून 916 खाटांची सोय उपलब्ध आहे. त्यापैकी 453 खाटा स्त्रियांसाठी व 249 खाटा मुलांसाठी उपलब्ध आहेत. या वर्षात 27600 पुरुषांवर,46500 स्त्रियांवर व 19500 मुलांवर आंतररुग्ण म्हणून उपचार करण्यांत आले.या आरोग्य केंद्र/रुग्णालयात बाहय रुग्णांची संख्या अनुक्रमे 337300 पुरुष,421400 स्त्रिया व 286200 मुले इतकी होती.गडचिरोली येथील सामान्य रुग्णालयात इमारतीचे काम आणि डॉक्टर्स व कर्मचारी निवाससंस्थानाचे संकुल तयार करण्याचे काम पुर्ण झाले आहे.तेथील रुग्णालयात 244 खाटांची सोय असून सर्व अद्यावत यंत्र सामुग्री बसविण्यात आली आहे.व मुख्य तांत्रिक अधिकारी कार्यरत आहे.त्यामुळे जिल्हयातील बहूतेक रुग्ण यात उपचार घेतात.

### **18.3 कुटुंब कल्याण कार्यक्रम :-**

2013-2014 या वर्षात जिल्हयात एकूण 47 कुटुंब नियोजन केंद्र कार्यरत असून त्या मधून 2976 पुरुषांवर व 3270 स्त्रियांवर नसबंदी शस्त्रक्रिया अशा एकूण 6246 शस्त्रक्रिया करण्यांत आल्या. 2012-2013 या वर्षी हाच आकडा एकूण 6975 एवढा होता. म्हणजेच गेल्यावर्षीपेक्षा यावर्षी निर्वाजीकरण केलेल्या संख्येत 11.67% घट झालेली दिसून येते. जननक्षम जोडप्यांची संख्या 2013-2014 या वर्षी 195810 आहे. तसेच लुप पध्दतीचा व इतर पध्दतीचा वापर करणा-यांची संख्या 9329 इतकी आहे.

### **18.4 पल्स पॉलिओ व इतर कार्यक्रम :-**

जिल्हयात सन 2013-14 या वर्षात एकूण 20123 त्रिगुणी लस,20122 पॉलिओ डोस,22770 बीसीजी लस,19827 गोवर लस,19223 द्विगुणीत लस देण्यात आली.

## 19. जिल्हा नियोजन

### 19.1 कृषि व संलग्न सेवा :-

सन 2013-2014 मध्ये पीक संवर्धन, फलोत्पादन, मृदसंधारण, पशुसंवर्धन, दुग्धव्यवसाय विकास, मत्स्यव्यवसाय, वने, सहकार इत्यादी उपशिर्षांतर्गत राबविण्यांत येणा-या वैयक्तिक सार्वजनिक योजनांवर आदिवासी उपयोजना अंतर्गत ` 1533.92 लक्ष, आदिवासी उपयोजना क्षेत्राबाहेरील योजनांतर्गत ` 107.01 लाख, अनुसुचित जाती उपयोजना अंतर्गत ` 292.66 लाख व सर्वसाधारण योजने अंतर्गत ` 2394.03 लाख खर्च झालेला आहे.

### 19.2 ग्रामीण विकास :-

सन 2013-14 या वर्षात स्वर्ण जयंती स्वयंरोजगार योजना, इंदिरा आवास योजना, जिल्हा ग्रामीण विकास योजना, संपूर्ण स्वच्छता कार्यक्रम या उपशिर्षांतर्गत विविध योजनांवर आदिवासी उपयोजनासाठी ` 770.90 लाख, आदिवासी उपयोजना क्षेत्राबाहेरील योजनेसाठी ` 145.85 लाख, अनुसुचित जाती उपयोजनेसाठी ` 28.75 लाख व सर्वसाधारण योजने अंतर्गत ` 650.00 लाख खर्च झालेला आहे.

### 19.3 पाटबंधारे :-

लघुपाटबंधारे व आयकट विकास अंतर्गत आदिवासी उपयोजना क्षेत्रात ` 620.14 लाख व सर्वसाधारण योजने अंतर्गत ` 325.00 लाख खर्च सन 2013-14 मध्ये झालेला आहे.

### 19.4 विद्युत विकास :-

आदिवासी उपयोजना उर्जा विकास शिर्षांतर्गत क्षेत्रात ` 700.00 लाख, आदिवासी उपयोजनासाठी क्षेत्राबाहेरील ` 20.00 लाख, अनु. जाती उपयोजना अंतर्गत ` 50.00 लाख व बिगर आदिवासी क्षेत्रात ` 500.00 लाख खर्च सन 2013-14 मध्ये झालेला आहे.

### 19.5 रस्ते विकास :-

रस्ते विकासाकरिता जिल्ह्यात आदिवासी उपयोजना अंतर्गत ` 3059.70 लाख, बिगर आदिवासी क्षेत्रात ` 1615.44 लाख खर्च सन 2013-14 मध्ये झालेला आहे.

### 19.6 सामाजिक व सामुहिक सेवा :-

सामान्य शिक्षण, क्रिडा, कला व संस्कृती, आरोग्य सेवा, ग्रामीण पाणीपुरवठा, नगर विकास, मागासवर्गीयांचे कल्याण, इ. उपशिर्षांतर्गत राबविण्यांत येणा-या योजनांवर आदिवासी उपयोजना अंतर्गत ` 11367.35 लाख, आदिवासी क्षेत्राबाहेरीलसाठी ` 15.00 लाख, अनु. जाती उपयोजनाकरिता ` 1440.60 लाख व बिगर आदिवासी क्षेत्रात ` 4091.57 लाख खर्च सन 2013-14 मध्ये झालेला आहे.

\*\*\*\*\*

जिल्हा सामाजिक व आर्थिक समालोचन - 2014

दृष्टिक्षेपात गडचिरोली जिल्हा

अ.क्र.	बाब	परिमाण	जिल्हा	महाराष्ट्र
1	2	3	4	5
एक	<b>प्राकृतिक रचना</b>			
1	भौगोलिक स्थान			
	1.1 उत्तर अक्षांश	अंश	18.43 ते 21.5	16.4-22.1
	1.2 पूर्व रेखांश	अंश	79.45 ते 80.53	72.6-80.9
	1.3 क्षेत्रफळ	000 चौ.कि.मी.	14	308
2	<b>प्रशासकीय रचना</b>			
	2.1 तालुके	संख्या	12	355@@
	2.2 शहरे	संख्या	6	534
	2.3 एकूण गावे	संख्या	1675	40,959
	2.4 पैकी निर्जन गावे	संख्या	166	2,706
<b>दो न</b>	<b>स्थानिक स्वराज्य संस्था</b>		2013-14	2013-14 \$
1	महागरपालिका	संख्या	-	26
2	नगरपरिषदा	संख्या	2	2220
3	कटकमंडळे	संख्या	-	7
4	पंचायत समित्या	संख्या	12	351
5	ग्रामपंचायती	संख्या	467	27,873
6	नगरपंचायत	संख्या	0	12
<b>तीन</b>	<b>लोकसंख्या (2011)</b>		2011	2011
1	ग्रामीण (जनगणना 2011)	हजार	955	61,556
2	नागरी (जनगणना 2011)	हजार	118	50,818
3	एकूण (जनगणना 2011)	हजार	1073	112,374
4	पुरुष (जनगणना 2011)	हजार	541	58,243
5	स्त्रिया (जनगणना 2011)	हजार	531	54,131
6	स्त्रिया प्रति हजार पुरुष (जनगणना 2011)	संख्या	982	929
7	अनुसूचित जातींची लोकसंख्या	हजार	121	13,276
	7.1 एकूण लोकसंख्येशी प्रमाण	टक्के	11.3	11.8
8	अनुसूचित जमातींची लोकसंख्या	हजार	415	10,510
	8.1 एकूण लोकसंख्येशी प्रमाण	टक्के	38.7	9.4
9	घनता (लोकसंख्या प्रति चौ.कि.मी.) 2011	संख्या	74	365
	* अस्थायी \$ राज्य निवडणूक आयोगाच्या अहवालानुसार @@ मुंबई व मुंबई उपनगर जिल्हयामधील 3 तहसिल वगळून			

10	साक्षरतेचे प्रमाण 2011 (अस्थायी)			
	10.1 ग्रामीण	टक्के	72.5	77.0
	10.2 नागरी	टक्के	89.0	88.7
	10.3 एकूण	टक्के	74.4	82.3
	10.4 पुरुष	टक्के	82.3	88.40
	10.5 स्त्रिया	टक्के	66.3	75.90
	10.6 साक्षरतेमध्ये महाराष्ट्राचा देशात क्रमांक	क्रम संख्या	-	बारावा
11	दारिद्र्य रेषेखालील ग्रामीण कुटुंबे (2002)	लाख	1.13	45.19
<b>चार</b>	<b>जिल्हा उत्पन्न अंदाज</b>			
1	चालू किंमतीनुसार		2012-13(अस्थायी)	2012-13+
	1.1 एकूण उत्पन्न (स्थूल)	कोटी	6796	13,23768
	1.2 दरडोई उत्पन्न (स्थूल)		63019	1,15,027
	1.3 एकूण उत्पन्न (निव्वळ)	कोटी	6305	11,96,754
	1.4 दरडोई उत्पन्न (निव्वळ)		58469	1,03,991
2	स्थिर किंमतीनुसार (2004-05)			
	2.1 एकूण उत्पन्न (स्थूल)	कोटी	3390	8,25,832
	2.2 दरडोई उत्पन्न (स्थूल)		-	71,760
	2.3 एकूण उत्पन्न (निव्वळ)	कोटी	3084	739,040
	2.4 दरडोई उत्पन्न (निव्वळ)		-	64,218
<b>पाच</b>	<b>कृषि</b>		2012-13	2011-12*
1	भौगोलिक क्षेत्र	हजार हेक्टर	1567	30,758
2	जंगलव्याप्त क्षेत्र	हजार हेक्टर	1248	5,211
3	जंगलव्याप्त क्षेत्राचे भौगोलिक क्षेत्राशी प्रमाण	टक्के	79.6	16.94
4	शेतीला उपलब्ध नसलेली जमीन			
	4.1 बिगर- शेती वापराखालील	हजार हेक्टर	61	1,450
	4.2 पडीत आणि लागवाडीलायक नसलेली	हजार हेक्टर	10	1,728
	4.3 एकूण (4.1 + 4.2)	हजार हेक्टर	71	3178
5	पडीत जमिनीव्यतिरिक्त लागवड न केलेली इतर जमीन			
	5.1 कायम गुरेचरण व इतर	हजार हेक्टर	18	1,244
	5.2 झाडे-झुडपांखालील	हजार हेक्टर	4	250
	5.3 लागवडीलायक परंतु पडीत	हजार हेक्टर	22	919

+प्रारंभिक \* अस्थायी

6	पडीत जमीन			
	6.1 चालू पड	हजार हेक्टर	9	1,378
	6.2 इतर पड	हजार हेक्टर	12	1,192
7	पिकाखालील क्षेत्र			
	7.1 पिकाखालील निव्वळ <b>पेरणी</b> क्षेत्र	हजार हेक्टर	203	17,386
	7.2 दुसोटा /तिसोटा क्षेत्र	हजार हेक्टर	15	5,720
	7.3 एकूण पिकाखालील क्षेत्र	हजार हेक्टर	218	23,106
8	ओलिताखालील क्षेत्र			
	8.1 निव्वळ ओलित क्षेत्र	हजार हेक्टर	67	उ.ना.
	8.2 एकूण ओलित क्षेत्र	हजार हेक्टर	73	उ.ना.
9	महत्वाच्या पिकाखालील क्षेत्र			
	9.1 तृणधान्ये	हजार हेक्टर	167	7,440
	9.2 कडधान्ये	हजार हेक्टर	16	3,322
	9.3 तेलबिया	हजार हेक्टर	10	3,652
	9.4 ऊस	हजार हेक्टर	0.1	935
	9.5 कापूस	हजार हेक्टर	10	4,187
10	पर्जन्य (सरासरी) 2012	मि.मी.	2123.0	1.464.6
11	जमीन वहिती धारण क्षेत्र (2010-11)			
				2010-11
	11.1 क्षेत्र 2 हेक्टरपेक्षा कमी	हजार हेक्टर	89	8,925
	11.2 क्षेत्र 2 ते 10 हेक्टर	हजार हेक्टर	120	9,758
	11.3 क्षेत्र 10 हेक्टरपेक्षा जास्त	हजार हेक्टर	14	1,084
सहा	अंशतः व पूर्णतःसिंचन क्षमता निर्माण झालेले पाटबंधारे प्रकल्प व त्यांखालील क्षेत्र			30, जून, 2013 पर्यंत
1	मोठे पाटबंधारे प्रकल्प	संख्या	3	105 \$
	1.1 लाभक्षेत्र (निर्मित सिंचन क्षमता )	हजार हेक्टर	127	2,719
2	मध्यम पाटबंधारे प्रकल्प	संख्या	8	298 \$
	2.1 लाभक्षेत्र (निर्मित सिंचन क्षमता)	हजार हेक्टर	31	867
3	लघु पाटबंधारे प्रकल्प (राज्यक्षेत्र)	संख्या	4	3484 \$
	3.1 लाभक्षेत्र	हजार हेक्टर	9	1,340
4	सिंचन विहिरींखाली भिजणारे क्षेत्र (2012-13)	हजार हेक्टर	12	857

\$

सात	पशुसंवर्धन (पशुगणना -2007)			
1	एकूण पशुधन	हजार	1210	35,955
2	गो जातीय	हजार	660	16,184
3	महिषवर्गीय	हजार	120	6,073
4	मेंढया व शेळ्या	हजार	323	13,301
5	कोंबडया व बदके	हजार	798	64,756
<b>आठ</b>	<b>सहकार क्षेत्र</b>		31/3/2014*	31/3/2013*
1	सहकारी संस्था	संख्या	757	2,30,673
2	प्राथमिक कृषि सहकारी पतसंस्था	संख्या	139	21,238
	2.1 सभासद संख्या	हजार	46	16,813
	2.2 दिलेली कर्जे	लाख `.	1516	8,32,400
	2.2 येणे कर्जे	लाख `.	2489	10,00,900
3	सहकारी दुग्धसंस्था	संख्या	54	26,527
	* अस्थायी			
<b>नऊ</b>	<b>वीज</b>		<b>31/3/2014अखेर</b>	<b>31/3/2014अखेर</b>
1	विद्युतीकरण झालेली गावे	संख्या	1448	40,950
2	वीज पुरवठा केलेले कृषी पंप संच	हजार	38	4,026
3	विजेचा वापर	दशलक्ष कि.वॅ.तास		2012-13
	3.1 घरगुती	दशलक्ष कि.वॅ.तास	101	22,831
	3.2 वाणिज्यिक	दशलक्ष कि.वॅ.तास	14	12,635
	3.3 औद्योगिक	दशलक्ष कि.वॅ.तास	11	38,110
	3.4 कृषि	दशलक्ष कि.वॅ.तास	30	20,984
	3.5 इतर/सार्वजनिक दिवाबत्ती	दशलक्ष कि.वॅ.तास	21	6,105
	3.6 एकूण (3.1 ते 3.5)	दशलक्ष कि.वॅ.तास	176	100,665
<b>दहा</b>	<b>परिवहन व दळणवळण</b>			<b>31/3/2013</b>
1	रेल्वे मार्गाची एकूण लांबी	कि.मी.	18.46	6107
2	रस्त्यांची जोडलेली गावे			<b>31/03/2013</b>
	2.1 बारमाही	संख्या	1328	40,158
	2.2 हंगामी	संख्या	247	690



3	रस्त्यांची लांबी (पृष्ठांकित)		<b>2013-14</b>	<b>2012-13</b>
	3.1 राष्ट्रीय महामार्ग	कि.मी.	59	4,376
	3.2 राज्य महामार्ग	कि.मी.	1960	27,528
	3.3 प्रमुख जिल्हामार्ग	कि.मी.	2448	50,256
	3.4 इतर जिल्हामार्ग	कि.मी.	2448	47,573
	3.5 ग्रामीण रस्ते	कि.मी.	5591	1,06,745
	3.6 एकूण (3.1 ते 3.5)	कि.मी.	12927	2,43,172
<b>अकरा</b>	<b>नोंदणीकृत कारखाने व रोजगार</b>			
1	नोंदणीकृत कारखाने II(2012* )	संख्या	55	44,859
2	नोंदणीकृत चालू कारखाने II(2012) (त्यांतील कामगार) (2012* )	संख्या	46	37,339
		संख्या	1721	2,056,471
3	साखर कारखाने (31 मार्च,2013*) (साखरेचे उत्पादन) (31 मार्च,2013*)	संख्या हजार मे. टन	-	202 58
4	सहकारी सूत गिरण्या (31 मार्च,2013*)	संख्या	-	148
<b>बारा</b>	<b>कर्मचारी गणना (1 जुलै 2008 रोजी भरलेली पदे)</b>			
1	शासकीय	हजार	13	593
2	जिल्हा परिषदा	हजार	9	468
3	नगर परिषदा	हजार	0.03	52
4	महागरपालिका(मुंबई म..पा.वगळून)	हजार	-	106
<b>तेरा</b>	<b>शिक्षण क्षेत्र</b>			
1	प्राथमिक शिक्षण		<b>2013-14</b>	<b>2013-14 *</b>
	1.1 एकूण शाळा	संख्या	1636	1,03,262
	1.2 विद्यार्थी	हजार	93	16,159
	1.3 शिक्षक	हजार	4	499
	1.4 प्रति शिक्षक विद्यार्थी	संख्या	22	32
2	माध्यमिक शिक्षण व उच्च माध्यमिक			
	2.1 एकूण शाळा	संख्या	329	23,752
	2.2 विद्यार्थी	हजार	114	5,911
	2.3 शिक्षक	हजार	4	213
	2.4 प्रति शिक्षक विद्यार्थी	संख्या	29	28
3	उच्च शिक्षण			
	3.1 संस्था	संख्या	78	3,277

	3.2 एकूण विद्यार्थी	हजार	23	1,867
अं.-अंदाजित, * अस्थायी				
4	तांत्रिक व व्यवसाय शिक्षण		2013-14	2013-14
	4.1 व्यवसाय पदवी शिक्षण संस्था (प्रवेश क्षमता)	संख्या	1	932
		संख्या	267	1,90,278
	4.2 व्यवसाय पदविका शिक्षण संस्था (प्रवेश क्षमता)	संख्या	1	908
		संख्या	315	2,05,801
	4.3 शासकीय औद्योगिक प्रशिक्षण संस्था (प्रवेश क्षमता)	संख्या	12	417
		संख्या	2757	75,007
	4.4 अशासकीय औद्योगिक प्रशिक्षण संस्था (विना अनुदानित ) (प्रवेश क्षमता)	संख्या	-	364
		संख्या	-	42,740
<b>चौदा</b>	<b>सार्वजनिक आरोग्य</b>		<b>2013-14</b>	<b>2013</b>
1	रुग्णालये	संख्या	13	1,395
2	दवाखाने	संख्या	41	3,087
3	प्राथमिक आरोग्य केंद्रे	संख्या	45	1,816
4	प्राथमिक आरोग्य उपकेंद्रे	संख्या	376	10,580
5	प्राथमिक आरोग्य पथके	संख्या	3	193
<b>पंधरा</b>	<b>आदिवासी कल्याणकारी योजना</b>		<b>2013-14</b>	<b>2013-14</b>
1	आदिवासी आश्रमशाळा (त्यांतील विद्यार्थी)	संख्या	99	1,109
		संख्या	35063	449,061
<b>सोळा</b>	<b>मागासवर्गीयांसाठी कल्याणकारी योजना</b>			<b>2013-14</b>
1	मागासवर्गीयांसाठी वसतिगृहे (त्यांतील विद्यार्थी)	संख्या	68	2754
		संख्या	2355	136,015
<b>सतरा</b>	<b>सार्वजनिक वितरण व्यवस्था</b>			<b>2013</b>
1	रास्त भावाची दुकाने	संख्या	1186	50,339
2	पुरविलेला एकूण साठा			
	2.1 गहू	लाख टन	0.14	31.85
	2.2 तांदूळ	लाख टन	0.45	20.74
3	शासकीय गोदामे (साठवण क्षमता)	संख्या	12	1,063
		हजार टन	16	599

### 3. जिल्हा योजनेचा आढावा

#### विविध विकास योजना

सन 2013-2014 मध्ये सर्वसाधारण योजनेअंतर्गत ` 10600 लाख मंजूर नियतव्यय होता त्यापैकी ` 10600 लाख, (100%) खर्च झालेला आहे. अनुसूचित जाती उपयोजनांतर्गत ` 1955 लाख मंजूर नियतव्यय होता व त्यापैकी खर्च ` 1833.90, (94%) लाख झालेला आहे. आदिवासी उपयोजना योजनांतर्गत ` 19823.98 लाख मंजूर नियतव्यय असून त्यापैकी ` 18079.41, (91%) लाख खर्च झालेला आहे. तसेच आदिवासी उपयोजना क्षेत्रबाहेरील योजनांतर्गत ` 287.86 लाख मंजूर नियतव्यय असून खर्च ` 287.86 लाख ,(100%) खर्च झालेला आहे.

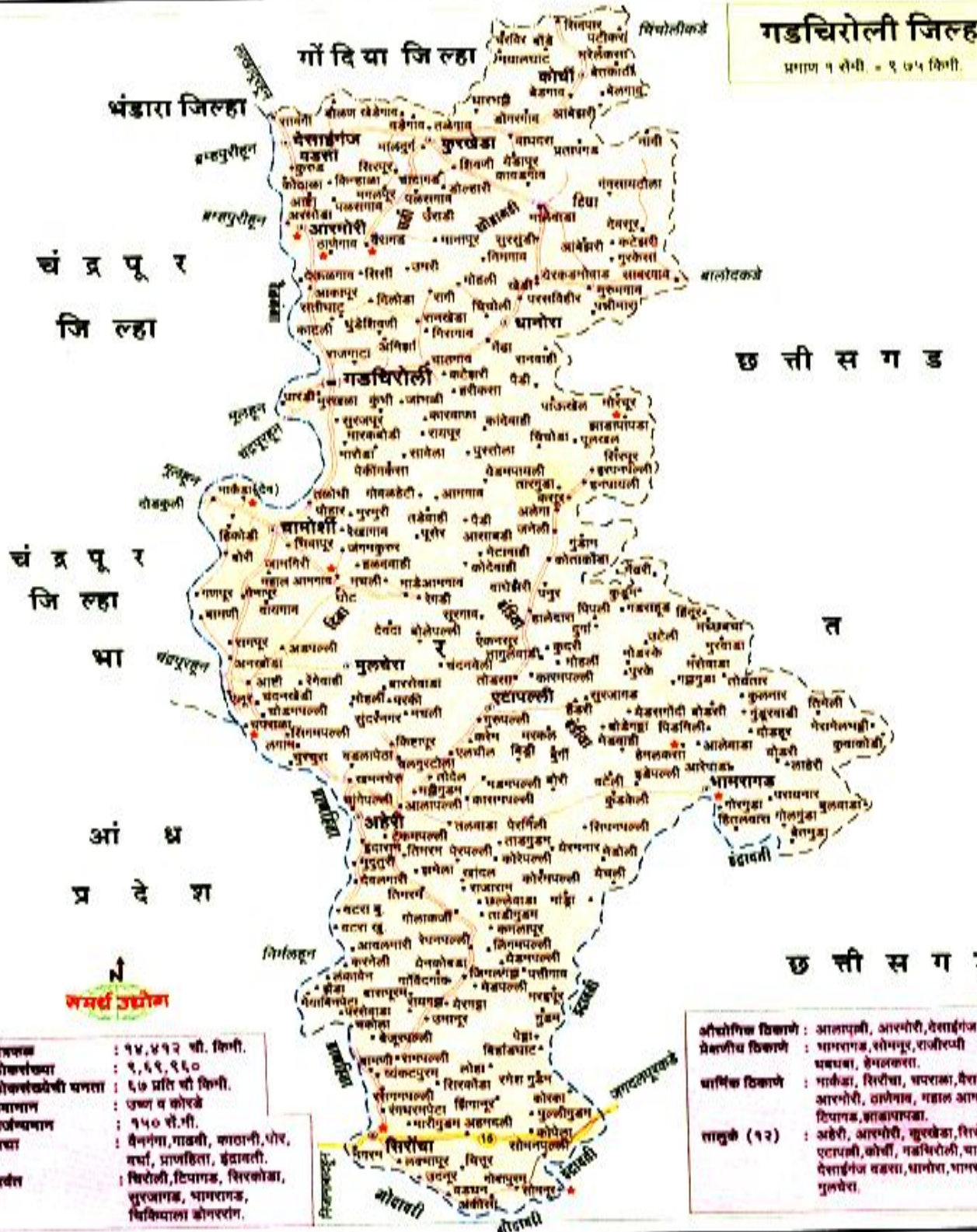
सन 2013-14 मध्ये जिल्हयात सर्वसाधारण अनुसूचित जाती उपयोजना व आदिवासी उपयोजना अंतर्गत कृषि व संलग्न सेवा या विकास शिर्षाखाली ` 4220.61(98%) लाख, ग्रामीण विकास या शिर्षाखाली ` 1449.65 ,(91%) लाख, पाटबंधारे व पूरनियंत्रण या शिर्षाखाली ` 945.14,(100%) लाख, उर्जा या शिर्षाखाली ` 1250.00 ,(98%) लाख, परिवहन या शिर्षाखाली ` 4675.14,(100%) लाख, सामान्य आर्थिक सेवा व सामाजिक व सामूहिक सेवा या शिर्षाखाली ` 16323.57,(91%) लाख निधी खर्च झालेला आहे

#### जिल्ह्यातील विविध योजनांतर्गत नियतव्यय व खर्चाचा आढावा

जिल्हा योजना	2012-13		2013-14		2014-15
	नियतव्यय	खर्च	नियतव्यय	खर्च	नियतव्यय
(1)	(2)	(3)	(4)	(5)	(6)
सर्व साधारण योजना	10244.98	10244.98	10600.00	10600.00	11700.00
अनुसूचित जाती उपयोजना	1955.00	1829.51	1955.00	1833.90	2115.00
आदिवासी उपयोजना	17728.79	13813.32	19823.98	18079.41	21530.29
आदिवासी उपयोजना क्षेत्रबाहेरील योजना	256.97	192.14	287.86	287.86	313.41
डोंगरी विकास कार्यक्रम	-	-	-	-	-
खासदारांचा स्थानिक विकास कार्यक्रम	500.00	292.30	500.00	362.49	500.00
आमदारांचा स्थानिक विकास कार्यक्रम	600.00	561.49	638.51	602.98	635.53

# गडचिरोली जिल्हा

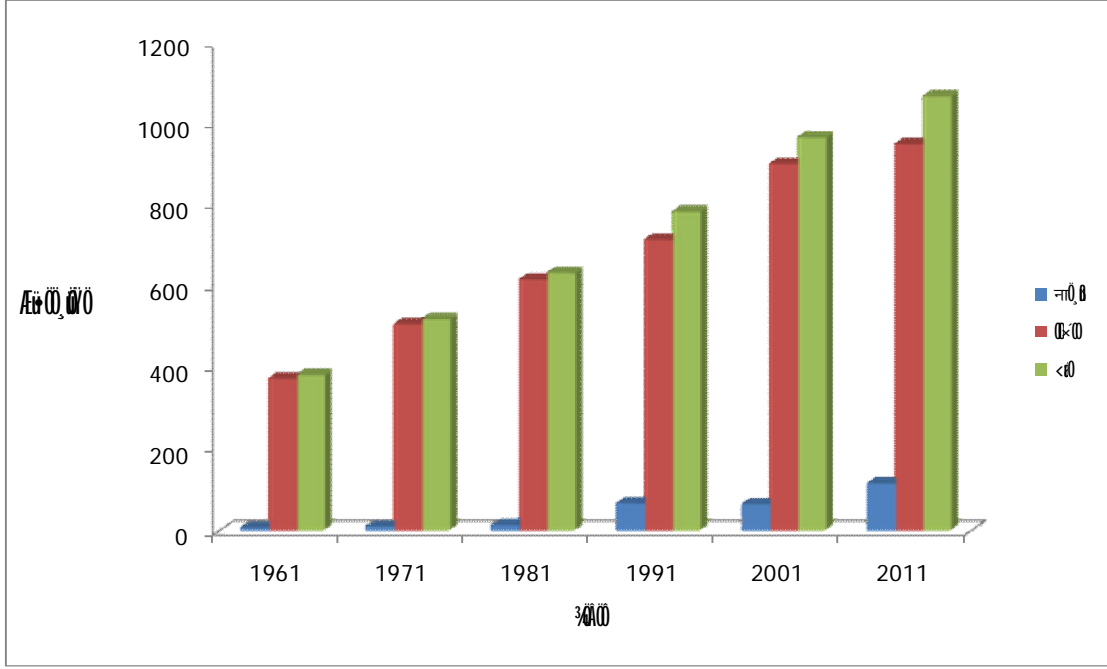
प्रमाण १ सेंमी = १७.५ किमी.



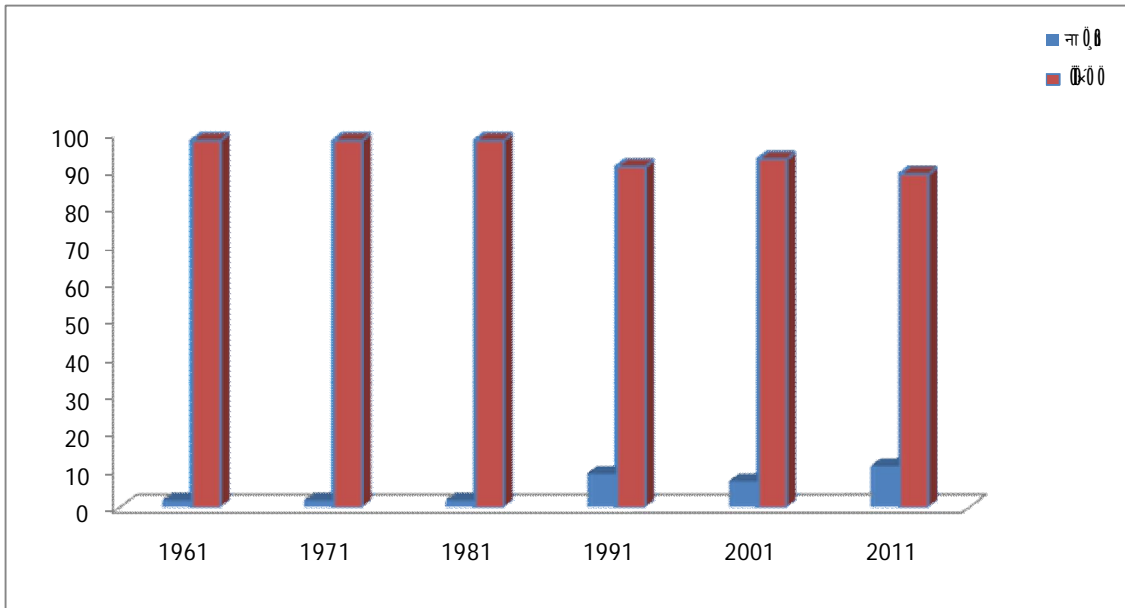
क्षेत्रफळ	: १४,४१२ चौ. किमी.
लोकसंख्या	: ९,६९,९६०
लोकसंख्येची घनता	: ६७ प्रति चौ. किमी.
समाप्ताय	: उष्ण व कोरडे
सर्वोच्चमान	: १५० सें.मी.
नद्या	: वैनगंगा, गाडवी, काठानी, धोर, वर्धा, प्राणहिता, इंद्रावती.
पर्वत	: चिरोली, टिपागड, सिरकोडा, सुरजागड, धामरागड, चिकिमाला झोंगरग.

औद्योगिक ठिकाणे	: आलपली, आरमोरी, देसाईगंज
पेठणीय ठिकाणे	: धामरागड, रोमभूर, राजीरथी, धबधबा, हेमलकरा.
धार्मिक ठिकाणे	: गार्कडा, शिरोधा, सपराळा, देसा, आरमोरी, उरणेवा, महाल आम, टिपागड, झाडापायडा.
तासुके (१२)	: अहेरी, आरमोरी, कुरखेडा, सिर, एटापली, कोची, गडचिरोली, धाम, देसाईगंज वडवा, धामोरा, धामरा, मुलवेरा.

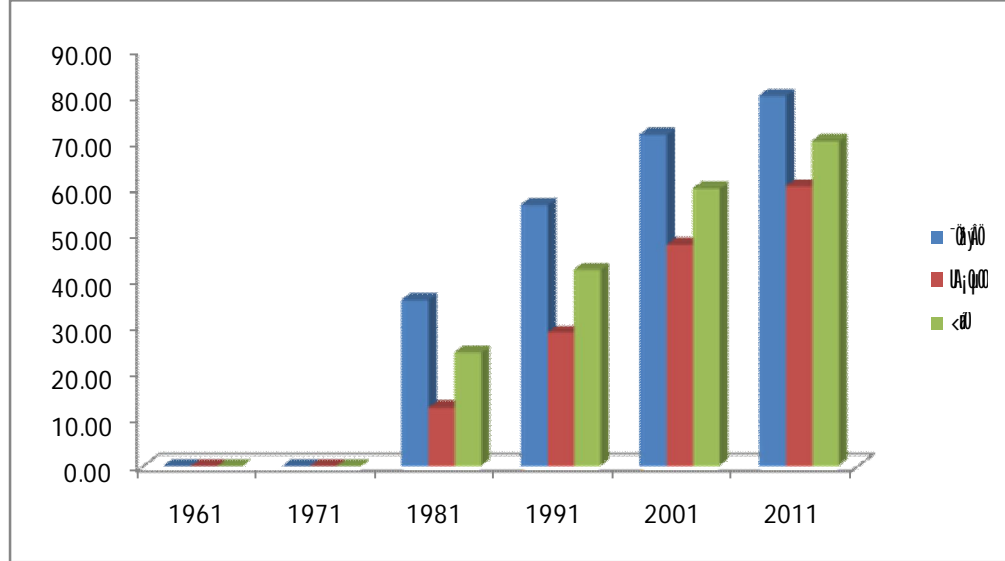
आलेख -1  
जिल्हयातील लोकसंख्या  
(जनगणनेनुसार)



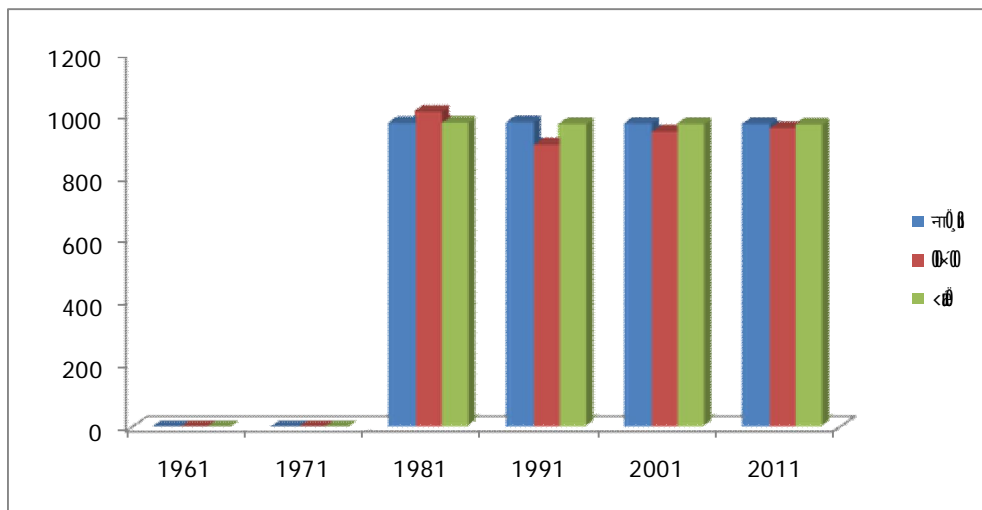
आलेख -2  
जिल्हयातील ग्रामीण व नागरी लोकसंख्येचे प्रमाण  
(जनगणनेनुसार)



आलेख -3  
जिल्हयातील साक्षरतेचे प्रमाण  
(जनगणनेनुसार)



आलेख -4  
जिल्हयातील स्त्री-पुरुष प्रमाण  
(जनगणनेनुसार)





विभिन्न सामाजिक व आर्थिक समायोजन



भाग १ : समालोचन

भाग २ : सांख्यिकीय तर्क

तक्ता 1.1

जिल्ह्यातील विविध आर्थिक व सामाजिक बाबींचे निवडक निर्देशक

जिल्हा- गडचिरोली			संदर्भ कालावधी - 1960-61 ते 2013-14							
अ.क्र.	बाब	परिमाण	संदर्भ वर्ष							
			1960-61	1970-71	1980-81	1990-91	2000-01	2010-11	2012-13	2013-14
(1)	(2)	(3)	(4)	(5)	(6)	(7)	(8)	(9)	(10)	(11)
एक	क्षेत्रफळ व लोकसंख्या							2001	2011	2011
1	क्षेत्रफळ	चौ.कि.मी.	-	-	-	14412	14412	14412	14412	14412
2	गावे	संख्या	-	-	-	उ.ना.	1679	1679	1675	1675
3	शहरे	संख्या	-	-	-	उ.ना.	2	2	6	6
4	एकूण लोकसंख्या	हजार	-	-	-	787	970	970	1073	1073
5	लोकसंख्येचे प्रमाण	शहरी	-	-	-	8.77	6.93	6.93	11.0	11.0
		ग्रामिण	-	-	-	-	-	-	88.9	88.9
6	घनता (लोकसंख्या प्रति चौ.कि.मी.)	शहरी	-	-	-	-	1017	1017	-	-
		ग्रामिण	-	-	-	-	59	59	-	-
7	स्त्रिया प्रति एक हजार पुरुष	संख्या	-	-	-	976	976	976	982	982
दोन	साक्षरतेचे प्रमाण		1961	1971	1981	1991	2001	2001	2011	2011
1	पुरुष	टक्के	-	-	-	56.57	71.9	71.9	82.3	82.3
2	स्त्रिया	टक्के	-	-	-	28.84	48.1	48.1	66.3	66.3
3	एकूण	टक्के	-	-	-	42.55	60.1	60.1	74.4	74.4
4	ग्रामीण	टक्के	-	-	-	उ.ना.	58.3	58.3	72.5	72.5
5	नागरी	टक्के	-	-	-	उ.ना.	83.0	83.0	89.0	89.0
6	अनुसूचित जाती	टक्के	-	-	-	-	-	उ.ना.	उ.ना.	उ.ना.
7	अनुसूचित जमाती	टक्के	-	-	-	-	-	उ.ना.	उ.ना.	उ.ना.
तीन	स्थानिक स्वराज्य संस्था									2013-14
1	महानगरपालिका	संख्या	-	-	-	निरंक	निरंक	निरंक	निरंक	निरंक
2	नगरपरिषदा	संख्या	-	-	-	2	2	2	2	2
3	कटक मंडळे	संख्या	-	-	-	निरंक	निरंक	निरंक	निरंक	निरंक
4	पंचायत समित्या	संख्या	-	-	-	8	12	12	12	12
5	ग्राम पंचायती	संख्या	-	-	-	466	467	467	467	467
चार	क्षेत्रवार जिल्हा व दरडोई उत्पन्न (चालू किंमतीनुसार)							10-11	11-१२(अ)	12-१३(अ)
1	निव्वळ जिल्हा उत्पन्न	कोटी	-	-	-	उ.ना.	उ.ना.	4776	5576	6305
2	निव्वळ दरडोई उत्पन्न		-	-	-	उ.ना.	उ.ना.	44959	52087	58469
3	राज्याच्या उत्पन्नात जिल्ह्याचा हिस्सा	टक्के	-	-	-	उ.ना.	उ.ना.	0.5	0.5	0.5

अ- अस्थायी

पाच	कृषि व सिंचन	(2002-03)								2012-13
1	ओलिताखालील क्षेत्र	शंभर हेक्टर	-	-	-	उ.ना.	563	563	563	670
2	लागवडीलायक क्षेत्र	--"--	-	-	-	उ.ना.	2637	2637	2637	2197
3	ओलिताखालील क्षेत्राची एकूण क्षेत्रफळाशी टक्केवारी		-	-	-	उ.ना.	3.78	3.78	3.78	4.7
4	लागवडीखालील क्षेत्राची एकूण क्षेत्रफळाशी टक्केवारी		-	-	-	उ.ना.	17.68	17.68	17.68	14.8
5	ओलिताखालील क्षेत्राची एकूण लागवडीखालील क्षेत्रफळाशी टक्केवारी		-	-	-	उ.ना.	21.35	21.35	21.35	33.6
<b>3 पिकाखालील एकूण क्षेत्र</b>										<b>2012-13</b>
3.1	तृणधान्ये	शंभर हेक्टर	-	-	-	उ.ना.	1557	1552	1552	1674
3.2	कडधान्ये	--"--	-	-	-	उ.ना.	2962	193	193	160
3.3	तेलबिया	--"--	-	-	-	3	69	71	71	103
3.4	ऊस	--"--	-	-	-	निरंक	निरंक	निरंक	निरंक	0.1
3.5	कापूस	--"--	-	-	-	निरंक	1	निरंक	निरंक	11
4	पिकांखालील निव्वळ क्षेत्र	--"--	-	-	-	2147	1478	1424	1424	2025
5	दुसोटा क्षेत्राचे निव्वळ पेरलेल्या क्षेत्राशी प्रमाण	टक्के	-	-	-	7.73	33.02	33.66	33.66	7.2
6	सिंचनाखालील स्थूल क्षेत्र	शंभर हेक्टर	-	-	-	521	607	607	607	729
7	सिंचनाखालील स्थूल क्षेत्राचे एकूण पिकाखालील स्थूल क्षेत्राशी प्रमाण	टक्के	-	-	-	22.33	30.88	30.88	30.88	33.6
8	निव्वळ सिंचन क्षेत्र	शंभर हेक्टर	-	-	-	469	563	563	563	670
9	कालव्यांद्वारे सिंचित क्षेत्र	--"--	-	-	-	450	175	175	175	552
10	विहिरीद्वारे सिंचित क्षेत्र		-	-	-	19	388	388	388	118
11	इतर साधनांनी सिंचित क्षेत्र	--"--	-	-	-	उ.ना.	उ.ना.	1552	1552	1808
<b>सहा कृषि अवजारे (कृषि गणना)</b>										<b>2003</b>
1	लाकडी नांगर	हजार	-	-	-	80	80	115	115	115
2	लोखंडी नांगर	हजार	-	-	-	2	2	2	2	2
3	बैलगाड्या	हजार	-	-	-	40	40	49	49	49
4	ट्रॅक्टर	हजार	-	-	-	401	401	535	535	535
5	सिंचनाकरिता तेलावर चालणारे पंप	हजार	-	-	-	32	32	15	15	15
6	सिंचनाकरिता विद्युतपंप	हजार	-	-	-	7	7	3	3	3
<b>सात उसाचे चरक</b>										
7.1	शक्तीवर चालणारे	संख्या	-	-	-	निरंक	निरंक	निरंक	निरंक	निरंक
7.2	बैलाच्या मदतीने	संख्या	-	-	-	उ.ना.	उ.ना.	547	547	547

आठ	पशुधन (पशुगणना)		1977	1982	1997		2003			2007
1	एकूण पशुधन	हजार	880	973	693	1072	1072	1072	1072	1210
2	दुभत्या गायी	---"	61	64	63	69	69	69	69	660
3	दुभत्या म्हशी	---"	8	11	11	15	15	15	15	120
4	शेळ्या व मेंढ्या	---"	210	217	217	271	271	271	271	323
5	कॉबड्या व तत्सम पक्षी	---"	596	1016	978	666	666	666	666	798
<b>नऊ</b>	<b>मत्स्य व्यवसाय</b>							<b>10-11</b>	<b>12-13</b>	<b>2013-14</b>
1	एकूण मत्स्य उत्पादन	मे. टन	-	-	-	225	1996	4150	11470	2800
2	मच्छीमार सहकारी संस्था	संख्या	-	-	-	66	88	95	96	96
3	संस्थातील सभासद	संख्या	-	-	-	उ.ना.	9	11	11329	11329
<b>दहा</b>	<b>सहकार क्षेत्र</b>									
<b>1</b>	<b>संस्था</b>							<b>10-11</b>	<b>12-13</b>	<b>2013-14</b>
1.1	कृषि पतसंस्था	संख्या	-	-	-	274	260	260	260	260
1.2	बिगर कृषि पतसंस्था	संख्या	-	-	-	31	80	112	123	118
1.3	उत्पादक संस्था	संख्या	-	-	-	117	315	348	289	220
1.4	पणन संस्था	संख्या	-	-	-	5	5	5	6	6
1.5	सामाजिक सेवा संस्था	संख्या	-	-	-	51	80	215	224	153
<b>2</b>	<b>सभासद</b>									
2.1	कृषि पतसंस्था	हजारात	-	-	-	89	100	116	127	127
2.2	बिगर कृषि पतसंस्था	हजारात	-	-	-	3	22	33	5	65
2.3	उत्पादक संस्था	हजारात	-	-	-	25	33	29	30	30
2.4	पणन संस्था	हजारात	-	-	-	उ.ना.	4	4	5	2
2.5	सामाजिक सेवा संस्था	हजारात	-	-	-	3	14	5	5	5
<b>3</b>	<b>खेळते भांडवल</b>									
3.1	कृषि पतसंस्था	\` लाखात	-	-	-	1614	12465	41858	3997	8256
3.2	बिगर कृषि पतसंस्था	\` लाखात	-	-	-	179	3767	6367	9158	9463
3.3	पणन संस्था	\` लाखात	-	-	-	उ.ना.	5	141	686	96
3.4	उत्पादक संस्था	\` लाखात	-	-	-	1167	1807	2060	2065	2065
3.5	सामाजिक सेवा संस्था	\` लाखात	-	-	-	46	93	उ.ना.	उ.ना.	उ.ना.
<b>4</b>	<b>दिलेली कर्जे</b>									
4.1	शेती पतसंस्था	\` लाखात	-	-	-	199	1360	8923	3563	5229
4.2	बिगर शेती पतसंस्था	\` लाखात	-	-	-	134	1399	5912	6.9	7
4.3	उत्पादक संस्था	\` लाखात	-	-	-	उ.ना.	उ.ना.	उ.ना.	उ.ना.	उ.ना.
4.4	पणन संस्था	\` लाखात	-	-	-	उ.ना.	उ.ना.	उ.ना.	उ.ना.	उ.ना.
4.5	सामाजिक सेवा संस्था	\` लाखात	-	-	-	उ.ना.	उ.ना.	उ.ना.	उ.ना.	उ.ना.

अकरा	विजेचा वापर							2010-11	2012-13	2013-14
1	घरगुती	हजार कि.वॅ.तास	-	-	-	उ.ना.	39320	71872	89880	100505
2	वाणिज्यिक	हजार कि.वॅ.तास	-	-	-	उ.ना.	4564	2032	2389	14183
3	औद्योगिक	हजार कि.वॅ.तास	-	-	-	उ.ना.	49410	46313	19088	10836
4	कृषि	हजार कि.वॅ.तास	-	-	-	उ.ना.	7440	30128	20352	29950
5	इतर + सार्वजनिक दिवाबत्ती	हजार कि.वॅ.तास	-	-	-	उ.ना.	6444	2405	2746	20730
6	एकूण	हजार कि.वॅ.तास	-	-	-	उ.ना.	107178	152750	134455	176204
7	विद्युतीकरण झालेली गावे		-	-	-	उ.ना.	1565	1446	1448	1448
8	सौरउर्जा संच	संख्या	-	-	-	उ.ना.	उ.ना.	उ.ना	उ.ना	उ.ना
<b>बारा</b>	<b>वाहतूक व दळणवळण</b>							<b>2010-11</b>	<b>2012-13</b>	<b>2013-14</b>
1	रस्त्यांची एकूण लांबी	कि.मी.	-	-	-	3869	6070	10914	12477	12927
2	बारमाही रस्ते असलेल्या गावांची संख्या	संख्या	-	-	-	-	-	1186	1223	1328
3	दर 100 चौ.कि.मी. क्षेत्रामागे रस्त्यांची लांबी	कि.मी.	-	-	-	26.84	42.12	75.31	98.05	83.8
4	दरलाख लोकसंख्ये मागे रस्त्याची लांबी	कि.मी.	-	-	-	607	771	1125	1163	1205
5	एकूण मालवाहतूक वाहने	संख्या	-	-	-	उ.ना.	उ.ना.	6336	8120	6414
6	एकूण प्रवासी वाहने	संख्या	-	-	-	उ.ना.	उ.ना.	47970	63974	74222
7	रेल्वे मार्गाची एकूण लांबी	कि.मी.	-	-	-	18.5	18.5	18.5	18.5	18.5
8	डाक कार्यालये	संख्या	-	-	-	156	185	187	170	186
9	तार कार्यालये	संख्या	-	-	-	6	7	16	16	-
10	दूरध्वनी	संख्या	-	-	-	उ.ना.	8472	13825	13158	12487
<b>तेरा</b>	<b>नोंदणीकृत कारखाने व रोजगार</b>									<b>2012</b>
1	चालू कारखाने	संख्या	-	-	-	67	109	44	46	46
2	कामगारांची दैनिक उपस्थिती	संख्या	-	-	-	703	1104	1051	1107	1721
<b>चौदा</b>	<b>शिक्षण</b>									
<b>1</b>	<b>प्राथमिक</b>							<b>2010-11</b>	<b>2012-13</b>	<b>2013-14</b>
1.1	संस्था	संख्या	-	-	-	1018	1380	1632	1634	1636
1.2	विद्यार्थी	हजारात	-	-	-	99	62	59	50	49
	मुले		-	-	-	-	47	47	45	44
	मुली		-	-	-	-	-	-	-	-
1.3	शिक्षक	हजारात	-	-	-	2664	4535	5	5	4
1.4	प्रति शिक्षक विद्यार्थी	संख्या	-	-	-	37	27	22	19	22
<b>2</b>	<b>माध्यमिक व उच्च माध्यमिक</b>							<b>2010-11</b>	<b>2012-13</b>	<b>2013-14</b>
2.1	संस्था	संख्या	-	-	-	101	196	328	414	329
2.2	विद्यार्थी	हजारात	-	-	-	39	59	61	52	60
	मुले		-	-	-	-	50	51	45	54
	मुली		-	-	-	-	-	-	-	-
2.3	शिक्षक	हजारात	-	-	-	1258	2692	4	4	4
2.4	प्रति शिक्षक विद्यार्थी	संख्या	-	-	-	31	33	27	24	29
<b>3</b>	<b>महाविद्यालये</b>							<b>2010-11</b>	<b>2012-13</b>	<b>2013-14</b>
3.1	संस्था	संख्या	-	-	-	10	20	58	62	78
3.2	विद्यार्थी	हजारात	-	-	-	4	6	6	2	16
	मुले		-	-	-	-	-	5	2	7
	मुली		-	-	-	-	-	-	-	-
3.3	शिक्षक	हजारात	-	-	-	105	193	0.3	0.3	0.4
3.4	प्रति शिक्षक विद्यार्थी	संख्या	-	-	-	38	31	41	16.67	54

पंधरा	सार्वजनिक आरोग्य							2010-11	2012-13	2013-14
1	दवाखाने	संख्या	-	-	-	22	22	5	41	41
2	रुग्णालये	संख्या	-	-	-	8	14	13	13	13
3	प्राथमिक आरोग्य केंद्रे	संख्या	-	-	-	46	46	45	45	45
4	प्राथमिक आरोग्य उपकेंद्रे	संख्या	-	-	-	उ.ना.	372	376	376	376
5	खाटा	संख्या	-	-	-	568	1198	916	916	916
6	दर लाख लोकसंख्येमागे खाटा	संख्या	-	-	-	98	124	94	94	85
<b>सोळा</b>	<b>संकीर्ण</b>							<b>2010-11</b>	<b>2012-13</b>	<b>2013-14</b>
1	बँक शाखा	संख्या	-	-	-	44	76	87	105	111
2	दूरदर्शन केबल चालक	संख्या	-	-	-	उ.ना.	उ.ना.	70	61	72
3	दूरदर्शन केबल धारक	संख्या	-	-	-	उ.ना.	उ.ना.	12324	12514	13524
4	गोबर गॅस संयंत्रे	संख्या	-	-	-	उ.ना.	उ.ना.	18031	18306	18466
आधार :- जिल्हा सांख्यिकी कार्यालय, गडचिरोली.										

तक्ता क्र.1.2  
जिल्ह्यातील महत्वाची सांख्यिकी

जिल्हा : गडचिरोली

संदर्भ वर्ष : 2013-2014

अ. क्र.	तालुका	गावांची संख्या	ग्रामपंचायतीची संख्या		नगरपालिकांची संख्या			पिण्याच्या पाणी पुरवठ्याची सुविधा असलेल्या गावांची संख्या	बारमाही रस्ते असलेल्या गावांची संख्या	आठमाही रस्ते असलेल्या गावांची संख्या	रस्तांचा संपर्क नसलेल्या गावांची संख्या	पंतप्रधान ग्रामसडक योजनेतर्गत लाभ दिलेल्या गावांची संख्या
			गट	स्वतंत्र	' अ ' वर्ग	' ब ' वर्ग	' क ' वर्ग					
(1)	(2)	(3)	(4)	(5)	(6)	(7)	(8)	(9)	(10)	(11)	(12)	(13)
1	देसाईगंज	36	8	11	-	-	1	37	31	0	0	10
2	आरमोरी	103	22	12	-	-	-	115	91	0	2	29
3	कुरखेडा	127	39	6	-	-	-	194	119	3	2	41
4	कोरची	133	30	0	-	-	-	173	117	16	6	34
5	धानोरा	228	57	5	-	-	-	377	182	31	18	36
6	गडचिरोली	122	32	19	-	1	-	160	103	4	4	28
7	चामोर्शी	203	48	28	-	-	-	228	182	4	3	54
8	मुलचेरा	68	16	1	-	-	-	87	68	6	5	21
9	एटापल्ली	197	31	1	-	-	-	296	119	86	3	13
10	भामरागड	128	19	1	-	-	-	128	74	41	31	18
11	अहेरी	183	36	4	-	-	-	178	141	39	11	36
12	सिरोंचा	147	34	7	-	-	-	142	101	33	3	35
	<b>एकूण</b>	<b>1675</b>	<b>372</b>	<b>95</b>	<b>0</b>	<b>1</b>	<b>1</b>	<b>2115</b>	<b>1328</b>	<b>263</b>	<b>88</b>	<b>355</b>



तक्ता क्र.1.2 पुढे सुरु  
जिल्ह्यातील महत्वाची सांख्यिकी

जिल्हा : गडचिरोली

संदर्भ वर्ष : 2013-2014

अ. क्र.	तालुका	विद्युतीकरण झालेल्या गावांची संख्या	एस.टी. बसची सोय असलेल्या गावांची संख्या		वाणिज्यिक बँक कार्यालय असलेल्या गावांची संख्या	प्राथमिक शाळा असलेल्या गावांची संख्या	आरोग्य विषयक सुविधा असलेल्या गावांची संख्या	अंगणवाडी असलेल्या गावांची संख्या	टंचाईग्रस्त गावांची संख्या	पोष्ट कार्यालये असलेल्या गावांची संख्या	प्राथमिक कृषि पतपुरवठा संस्था असलेल्या गावांची संख्या
			बारमाही	आठमाही							
(1)	(2)	(14)	(15)	(16)	(17)	(18)	(19)	(20)	(21)	(22)	(23)
1	देसाईगंज	32	19	उ.ना.	7	35	21	36	0	12	24
2	आरमोरी	91	21	उ.ना.	7	100	42	101	0	20	43
3	कुरखेडा	120	47	उ.ना.	5	137	40	125	0	21	19
4	कोरची	123	26	उ.ना.	3	115	26	126	0	5	10
5	धानोरा	219	41	उ.ना.	6	186	54	219	1	16	18
6	गडचिरोली	107	57	उ.ना.	8	104	43	118	0	22	41
7	चामोर्शी	185	96	उ.ना.	8	195	66	199	0	33	49
8	मुलचेरा	66	51	उ.ना.	2	68	17	67	0	10	4
9	एटापल्ली	174	8	उ.ना.	2	187	44	182	2	8	13
10	भामरागड	73	21	उ.ना.	1	91	27	119	0	5	7
11	अहेरी	155	49	उ.ना.	5	189	47	172	0	19	18
12	सिरोंचा	103	35	उ.ना.	4	133	45	143	0	15	14
	<b>एकूण</b>	<b>1448</b>	<b>471</b>	<b>0</b>	<b>58</b>	<b>1540</b>	<b>472</b>	<b>1607</b>	<b>3</b>	<b>186</b>	<b>260</b>

आधार : संबंधित कार्यालये

जिल्हा उत्पाद अंदाज

तक्ता 2.1

क्षेत्रवार जिल्हा उत्पन्न व दरडोई जिल्हा उत्पन्न - चालू किंमतीनुसार

जिल्हा - गडचिरोली

लाखात

अ. क्र.	क्षेत्र	2004-05		2005-06		2006-07	
		स्थूल जिल्हा उत्पन्न	निव्वळ जिल्हा उत्पन्न	स्थूल जिल्हा उत्पन्न	निव्वळ जिल्हा उत्पन्न	स्थूल जिल्हा उत्पन्न	निव्वळ जिल्हा उत्पन्न
(1)	(2)	(3)	(4)	(5)	(6)	(7)	(8)
1.1	कृषी	10281	9300	16780	15222	22317	20551
1.2	वन संवर्धन	34134	33683	42873	42343	87952	86899
1.3	मासेमारी	1573	1369	1963	1717	1990	1742
	कृषी व संलग्न सेवा (1.1+1.2+1.3)	45988	44352	61617	59281	112259	109192
1.4	खाण व दगड खाणकाम	230	192	275	226	233	183
	<b>प्राथमिक क्षेत्र एकूण (1.1+1.2+1.3+1.4)</b>	<b>46219</b>	<b>44544</b>	<b>61891</b>	<b>59507</b>	<b>112491</b>	<b>109375</b>
2.1	नोंदणीकृत उद्योग	4368	3221	3727	3005	7800	6395
2.2	अनोंदणीकृत उद्योग	8880	7965	10570	9496	12563	11338
2.3	बांधकाम	12135	11662	14021	13465	15961	15205
2.4	वीज, गॅस व पाणीपुरवठा	3516	1584	3330	1440	4158	1625
	<b>द्वितीय क्षेत्र एकूण (2.1+2.2+2.3+2.4)</b>	<b>28899</b>	<b>24431</b>	<b>31648</b>	<b>27406</b>	<b>40482</b>	<b>34652</b>
	<b>उद्योग (1.4+2.1+2.2+2.3+2.4)</b>	<b>29129</b>	<b>24623</b>	<b>31923</b>	<b>27632</b>	<b>40714</b>	<b>34835</b>
3.1	रेल्वे	86	71	88	73	104	84
3.2	परिवहन, साठवणूक	2954	2621	3370	2992	4050	3627
3.3	दळणवळण	2745	2305	3040	2531	3255	2694
3.4	व्यापार व उपाहारगृहे	25221	24435	28478	27537	34674	33573
3.5	बँका व विमा उद्योग	10872	10659	11721	11488	13665	13413
3.6	व्यवसाय सेवा	32338	29283	35657	32339	39451	35915
3.6	सार्वजनिक प्रशासन	15996	12860	17552	14076	19318	15459
3.7	इतर सेवा	23939	22547	27758	25999	32099	30034
	<b>तृतीय क्षेत्र/ सेवा क्षेत्र एकूण (3.1 ते 3.7 ची बेरीज)</b>	<b>114151</b>	<b>104780</b>	<b>127665</b>	<b>117035</b>	<b>146616</b>	<b>134799</b>
	<b>एकूण जिल्हा उत्पन्न</b>	<b>189268</b>	<b>173756</b>	<b>221264</b>	<b>203947</b>	<b>299589</b>	<b>278826</b>
	<b>दरडोई जिल्हा उत्पन्न ( )</b>	<b>-</b>	<b>17256</b>	<b>-</b>	<b>20058</b>	<b>-</b>	<b>27167</b>
	<b>एकूण राज्य उत्पन्न</b>	<b>41547968</b>	<b>87002280</b>	<b>48676562</b>	<b>43710286</b>	<b>58449766</b>	<b>52690997</b>
	<b>दरडोई राज्य उत्पन्न ( )</b>	<b>-</b>	<b>86077</b>	<b>-</b>	<b>41965</b>	<b>-</b>	<b>49831</b>
	<b>एकूण जिल्हा उत्पन्नाची राज्य उत्पन्नाशी टक्केवारी</b>	<b>0.5</b>	<b>0.2</b>	<b>0.5</b>	<b>0.5</b>	<b>0.5</b>	<b>0.5</b>
	<b>मागील वर्षाच्या तुलनेत झालेली वाढ</b>	<b>0.0</b>	<b>0.0</b>	<b>16.9</b>	<b>17.4</b>	<b>35.4</b>	<b>36.7</b>

तक्ता 2.1 पुढे चालू  
क्षेत्रवार जिल्हा उत्पन्न व दरडोई जिल्हा उत्पन्न - चालू किंमतीनुसार

जिल्हा - गडचिरोली		लाखात					
अ. क्र.	क्षेत्र	2007-08		2008-09		2009-10	
		स्थूल जिल्हा उत्पन्न	निव्वळ जिल्हा उत्पन्न	स्थूल जिल्हा उत्पन्न	निव्वळ जिल्हा उत्पन्न	स्थूल जिल्हा उत्पन्न	निव्वळ जिल्हा उत्पन्न
(1)	(2)	(9)	(10)	(11)	(12)	(13)	(14)
1.1	कृषी	29759	27768	16961	15817	3950	3672
1.2	वन संवर्धन	63238	62431	66971	66103	75889	74917
1.3	मासेमारी	2456	2146	2180	1873	1895	1610
कृषी व संलग्न सेवा (1.1+1.2+1.3)		<b>95452</b>	<b>92345</b>	<b>86112</b>	<b>83793</b>	<b>81734</b>	<b>80199</b>
1.4	खाण व दगड खाणकाम	218	170	48	38	16979	12942
<b>प्राथमिक क्षेत्र एकूण</b> (1.1+1.2+1.3+1.4)		<b>95670</b>	<b>92516</b>	<b>86160</b>	<b>83831</b>	<b>98713</b>	<b>93141</b>
2.1	नोंदणीकृत उद्योग	17449	14559	9185	7216	6400	5082
2.2	अनोंदणीकृत उद्योग	14014	12779	16402	14869	18064	16316
2.3	बांधकाम	20768	19853	24375	23150	25834	24501
2.4	वीज, गॅस व पाणीपुरवठा	4632	1684	4290	2335	4918	2724
<b>द्वितीय क्षेत्र एकूण</b> (2.1+2.2+2.3+2.4)		<b>56864</b>	<b>48876</b>	<b>54252</b>	<b>47570</b>	<b>55216</b>	<b>48623</b>
<b>उद्योग</b> (1.4+2.1+2.2+2.3+2.4)		<b>57081</b>	<b>49046</b>	<b>54300</b>	<b>47608</b>	<b>72195</b>	<b>61565</b>
3.1	रेल्वे	118	97	136	112	182	157
3.2	परिवहन, साठवणूक	4734	4246	5720	4968	6639	5857
3.3	दळणवळण	3670	3882	4266	3469	4848	3882
3.4	व्यापार व उपाहारगृहे	39183	37869	44573	42754	47563	45664
3.5	बँका व विमा उद्योग	15946	15661	19100	18797	20472	20151
3.6	व्यवसाय सेवा	45645	41607	51346	46732	63943	58370
3.6	सार्वजनिक प्रशासन	23256	18527	29439	24669	33765	28442
3.7	इतर सेवा	35495	33081	40658	37572	48223	45558
<b>तृतीय क्षेत्र/ सेवा क्षेत्र एकूण</b> (3.1 ते 3.7 ची बेरीज)		<b>168047</b>	<b>154970</b>	<b>195238</b>	<b>179073</b>	<b>225635</b>	<b>208081</b>
<b>एकूण जिल्हा उत्पन्न</b>		<b>320573</b>	<b>295361</b>	<b>335551</b>	<b>310472</b>	<b>380565</b>	<b>349844</b>
<b>दरडोई जिल्हा उत्पन्न (°)</b>		-	<b>28538</b>	-	<b>29712</b>	-	<b>33196</b>
<b>एकूण राज्य उत्पन्न</b>		<b>68481660</b>	<b>61988353</b>	<b>75396915</b>	<b>67778112</b>	<b>85575051</b>	<b>77079386</b>
<b>दरडोई राज्य उत्पन्न (°)</b>		-	<b>57760</b>	-	<b>62234</b>	-	<b>69765</b>
<b>एकूण जिल्हा उत्पन्नाची राज्य उत्पन्नाशी टक्केवारी</b>		<b>0.4</b>	<b>0.5</b>	<b>0.4</b>	<b>0.5</b>	<b>0.4</b>	<b>0.5</b>
<b>मागील वर्षाच्या तुलनेत झालेली वाढ</b>		<b>0.3</b>	<b>5.9</b>	<b>11.6</b>	<b>5.1</b>	<b>13.4</b>	<b>12.7</b>

तक्ता 2.1 पुढे चालु  
क्षेत्रवार जिल्हा उत्पन्न व दरडोई जिल्हा उत्पन्न - चालू किंमतीनुसार

जिल्हा - गडचिरोली

लाखात

अ.क्र.	क्षेत्र	2010-11		2011-12 अस्थायी		2012-13 अस्थायी	
		स्थूल जिल्हा उत्पन्न	निव्वळ जिल्हा उत्पन्न	स्थूल जिल्हा उत्पन्न	निव्वळ जिल्हा उत्पन्न	स्थूल जिल्हा उत्पन्न	निव्वळ जिल्हा उत्पन्न
(1)	(2)	(15)	(16)	(17)	(18)	(19)	(20)
1.1	कृषी	88494	83679	98789	93336	116369	108983
1.2	वन संवर्धन	82574	81640	110665	109345	11680	115389
1.3	मासेमारी	2778	2369	3509	2961	3964	3382
कृषी व संलग्न सेवा (1.1+1.2+1.3)		173846	167688	212963	205643	237132	227754
1.4	खाण व दगड खाणकाम	57	46	732	601	1338	1072
<b>प्राथमिक क्षेत्र एकूण (1.1+1.2+1.3+1.4)</b>		<b>173903</b>	<b>167733</b>	<b>213695</b>	<b>206243</b>	<b>238470</b>	<b>228825</b>
2.1	नोंदणीकृत उद्योग	8526	6923	7307	5912	7406	5958
2.2	अनोंदणीकृत उद्योग	20735	18853	21082	19009	21877	19711
2.3	बांधकाम	31734	30113	36935	34981	40021	37728
2.4	वीज, गॅस व पाणीपुरवठा	6714	3699	6782	3479	11482	7458
<b>द्वितीय क्षेत्र एकूण (2.1+2.2+2.3+2.4)</b>		<b>67710</b>	<b>59588</b>	<b>72107</b>	<b>63380</b>	<b>80787</b>	<b>70855</b>
<b>उद्योग (1.4+2.1+2.2+2.3+2.4)</b>		<b>67768</b>	<b>59633</b>	<b>72839</b>	<b>63981</b>	<b>82125</b>	<b>71927</b>
3.1	रेल्वे	165	136	184	155	207	175
3.2	परिवहन, साठवणूक	7940	7011	9571	8393	11451	9993
3.3	दळणवळण	4756	3770	5424	4042	6251	4643
3.4	व्यापार व उपाहारगृहे	55749	53358	62112	59036	69555	65732
3.5	बँका व विमा उद्योग	25080	24718	28973	28579	32824	32376
3.6	व्यवसाय सेवा	80401	73600	93584	86135	105564	97359
3.6	सार्वजनिक प्रशासन	37660	31634	41127	34703	48189	40383
3.7	इतर सेवा	60392	56130	72127	66970	86311	80198
<b>तृतीय क्षेत्र/ सेवा क्षेत्र एकूण (3.1 ते 3.7 ची बेरीज)</b>		<b>272144</b>	<b>250356</b>	<b>313103</b>	<b>288015</b>	<b>360351</b>	<b>330860</b>
<b>एकूण जिल्हा उत्पन्न</b>		<b>513758</b>	<b>477677</b>	<b>598905</b>	<b>557639</b>	<b>679608</b>	<b>630541</b>
<b>दरडोई जिल्हा उत्पन्न ( )</b>		<b>-</b>	<b>44959</b>	<b>-</b>	<b>52087</b>	<b>-</b>	<b>58469</b>
<b>एकूण राज्य उत्पन्न</b>		<b>104915008</b>	<b>95077051</b>	<b>117541907</b>	<b>106468932</b>	<b>132376827</b>	<b>119675442</b>
<b>दरडोई राज्य उत्पन्न ( )</b>		<b>-</b>	<b>84858</b>	<b>-</b>	<b>93748</b>	<b>-</b>	<b>103991</b>
<b>एकूण जिल्हा उत्पन्नाची राज्य उत्पन्नाशी टक्केवारी</b>		<b>0.5</b>	<b>0.5</b>	<b>0.5</b>	<b>0.5</b>	<b>0.5</b>	<b>0.5</b>
<b>मागील वर्षाच्या तुलनेत झालेली वाढ</b>		<b>53.1</b>	<b>53.9</b>	<b>57.4</b>	<b>59.4</b>	<b>32.3</b>	<b>32.0</b>

टिप:- सन 2011-12 व सन 2012-13 ची आकडेवारी अस्थायी आहे.

आधार- अर्थ व सांख्यिकी संचालनालय, मुंबई.

तक्ता क्र.2.2

क्षेत्रवार जिल्हा उत्पन्न व दरडोई जिल्हा उत्पन्न - स्थिर (2004-2005) किंमतीनुसार

जिल्हा - गडचिरोली

लाखात

अ.क्र.	क्षेत्र	2004-05		2005-06		2006-07	
		स्थूल जिल्हा उत्पन्न	निव्वळ जिल्हा उत्पन्न	स्थूल जिल्हा उत्पन्न	निव्वळ जिल्हा उत्पन्न	स्थूल जिल्हा उत्पन्न	निव्वळ जिल्हा उत्पन्न
(1)	(2)	(3)	(4)	(5)	(6)	(7)	(8)
1.1	कृषी	10281	9300	23321	21164	21962	20178
1.2	वन संवर्धन	34134	33683	34190	33688	38001	37392
1.3	मासेमारी	1573	1369	1880	1653	1898	1654
कृषी व संलग्न सेवा (1.1+1.2+1.3)		45988	44352	59391	56506	61861	59224
1.4	खाण व दगड खाणकाम	230	192	255	208	241	199
<b>प्राथमिक क्षेत्र एकूण (1.1+1.2+1.3+1.4)</b>		<b>46218</b>	<b>44544</b>	<b>59646</b>	<b>56713</b>	<b>62102</b>	<b>59423</b>
2.1	नोंदणीकृत उद्योग	4368	3221	3564	2860	7039	5735
2.2	अनोंदणीकृत उद्योग	8880	7965	10201	9194	11410	10309
2.3	बांधकाम	12135	11662	12939	12406	14076	13455
2.4	वीज, गॅस व पाणीपुरवठा	3516	1584	3511	1733	3952	1649
<b>द्वितीय क्षेत्र एकूण (2.1+2.2+2.3+2.4)</b>		<b>28899</b>	<b>24432</b>	<b>30215</b>	<b>26193</b>	<b>36477</b>	<b>31149</b>
<b>उद्योग (1.4+2.1+2.2+2.3+2.4)</b>		<b>29129</b>	<b>24624</b>	<b>30470</b>	<b>26401</b>	<b>36718</b>	<b>31347</b>
3.1	रिल्वे	86	71	90	76	97	78
3.2	परिवहन, साठवणूक	2954	2621	3183	2825	3464	3072
3.3	दळणवळण	2745	2305	3337	2856	3842	3338
3.4	व्यापार व उपाहारगृहे	25221	24435	27191	26293	31166	30160
3.5	बँका व विमा उद्योग	10872	10659	12619	12397	15042	14809
3.6	व्यवसाय सेवा	32338	29283	33845	30744	35345	32170
3.6	सार्वजनिक प्रशासन	15996	12860	17046	13730	17256	13751
3.7	इतर सेवा	23939	22547	26831	25154	28162	26268
<b>तृतीय क्षेत्र/ सेवा क्षेत्र एकूण (3.1 ते 3.7 ची बेरीज)</b>		<b>114151</b>	<b>104781</b>	<b>124142</b>	<b>114075</b>	<b>134374</b>	<b>123645</b>
<b>एकूण जिल्हा उत्पन्न</b>		<b>189268</b>	<b>173756</b>	<b>214002</b>	<b>196982</b>	<b>232952</b>	<b>214216</b>
<b>एकूण राज्य उत्पन्न</b>		<b>41547968</b>	<b>87002286</b>	<b>47092938</b>	<b>42363219</b>	<b>53465394</b>	<b>48198323</b>
एकूण जिल्हा उत्पन्नाची राज्य उत्पन्नाशी टक्केवारी		0.5	0.2	0.5	0.5	0.4	0.4
मागील वर्षाच्या तुलनेत झालेली वाढ		0.0	0.0	13.1	13.4	8.9	8.7

तक्ता क्र.2.2 पुढे चालु  
क्षेत्रवार जिल्हा उत्पन्न व दरडोई जिल्हा उत्पन्न - स्थिर (2004-2005) किंमतीनुसार

जिल्हा - गडचिरोली

लाखात

अ.क्र.	क्षेत्र	2007-08		2008-09		2009-10	
		स्थूल जिल्हा उत्पन्न	निव्वळ जिल्हा उत्पन्न	स्थूल जिल्हा उत्पन्न	निव्वळ जिल्हा उत्पन्न	स्थूल जिल्हा उत्पन्न	निव्वळ जिल्हा उत्पन्न
(1)	(2)	(9)	(10)	(11)	(12)	(13)	(14)
1.1	कृषी	20161	18738	10376	9589	5463	5030
1.2	वन संवर्धन	38604	38026	42422	41831	31034	30510
1.3	मासेमारी	1999	1718	2105	1817	1698	1426
कृषी व संलग्न सेवा (1.1+1.2+1.3)		<b>60764</b>	<b>58482</b>	<b>54903</b>	<b>53238</b>	<b>38195</b>	<b>36966</b>
1.4	खाण व दगड खाणकाम	203	163	19	14	13368	9740
<b>प्राथमिक क्षेत्र एकूण (1.1+1.2+1.3+1.4)</b>		<b>60967</b>	<b>58645</b>	<b>54922</b>	<b>53252</b>	<b>51563</b>	<b>46706</b>
2.1	नोंदणीकृत उद्योग	15060	12385	7538	5737	5201	4050
2.2	अनोंदणीकृत उद्योग	12223	11155	13498	12199	14384	12950
2.3	बांधकाम	17696	16869	19422	18363	20372	19265
2.4	वीज, गॅस व पाणीपुरवठा	4285	1741	3917	2199	4134	2348
<b>द्वितीय क्षेत्र एकूण (2.1+2.2+2.3+2.4)</b>		<b>49264</b>	<b>42150</b>	<b>44375</b>	<b>38497</b>	<b>44091</b>	<b>38613</b>
<b>उद्योग (1.4+2.1+2.2+2.3+2.4)</b>		<b>49467</b>	<b>42313</b>	<b>44394</b>	<b>38511</b>	<b>57459</b>	<b>48353</b>
3.1	रेल्वे	103	85	118	98	141	120
3.2	परिवहन, साठवणूक	3679	3237	3817	3254	4359	3746
3.3	दळणवळण	4500	3990	5254	4582	7927	7162
3.4	व्यापार व उपाहारगृहे	33557	32419	35501	34048	38524	37055
3.5	बँका व विमा उद्योग	17701	17451	20321	20061	21844	21577
3.6	व्यवसाय सेवा	36965	33662	38515	35043	40533	36614
3.6	सार्वजनिक प्रशासन	19584	15490	22914	19014	23641	19620
3.7	इतर सेवा	29110	26989	30623	28053	32645	29711
<b>तृतीय क्षेत्र/ सेवा क्षेत्र एकूण (3.1 ते 3.7 ची बेरीज)</b>		<b>145199</b>	<b>133323</b>	<b>157063</b>	<b>144152</b>	<b>169614</b>	<b>155605</b>
<b>एकूण जिल्हा उत्पन्न</b>		<b>255431</b>	<b>234119</b>	<b>256362</b>	<b>235901</b>	<b>265259</b>	<b>240927</b>
<b>एकूण राज्य उत्पन्न</b>		<b>59483159</b>	<b>53808097</b>	<b>61019136</b>	<b>54653291</b>	<b>66694446</b>	<b>59933837</b>
एकूण जिल्हा उत्पन्नाची राज्य उत्पन्नाशी टक्केवारी		<b>0.4</b>	<b>0.4</b>	<b>0.4</b>	<b>0.4</b>	<b>0.4</b>	<b>0.4</b>
मागील वर्षाच्या तुलनेत झालेली वाढ		<b>9.6</b>	<b>9.3</b>	<b>0.4</b>	<b>0.8</b>	<b>3.5</b>	<b>2.1</b>

तक्ता क्र.2.2 पुढे चालु  
क्षेत्रवार जिल्हा उत्पन्न व दरडोई जिल्हा उत्पन्न - स्थिर (2004-2005) किंमतीनुसार

जिल्हा - गडचिरोली

लाखात

अ.क्र.	क्षेत्र	2010-11		2011-12 अस्थायी		2012-13 अस्थायी	
		स्थूल जिल्हा उत्पन्न	निव्वळ जिल्हा उत्पन्न	स्थूल जिल्हा उत्पन्न	निव्वळ जिल्हा उत्पन्न	स्थूल जिल्हा उत्पन्न	निव्वळ जिल्हा उत्पन्न
(1)	(2)	(15)	(16)	(17)	(18)	(19)	(20)
1.1	कृषी	48091	44713	46725	43385	48767	44882
1.2	वन संवर्धन	26772	26402	31910	31445	25015	24662
1.3	मासेमारी	1912	1571	2073	1646	2059	1616
कृषी व संलग्न सेवा (1.1+1.2+1.3)		<b>76775</b>	<b>72685</b>	<b>80708</b>	<b>76476</b>	<b>75841</b>	<b>71160</b>
1.4	खाण व दगड खाणकाम	17	14	540	437	881	700
प्राथमिक क्षेत्र एकूण (1.1+1.2+1.3+1.4)		<b>76792</b>	<b>72699</b>	<b>81248</b>	<b>76913</b>	<b>76722</b>	<b>71860</b>
2.1	नोंदणीकृत उद्योग	6551	5170	5339	4153	5182	3975
2.2	अनोंदणीकृत उद्योग	15402	13925	14505	12946	14294	12720
2.3	बांधकाम	23290	21996	25964	24465	28206	26518
2.4	वीज, गॅस व पाणीपुरवठा	5087	2788	5674	3294	6893	4085
द्वितीय क्षेत्र एकूण (2.1+2.2+2.3+2.4)		<b>50330</b>	<b>43877</b>	<b>51482</b>	<b>44859</b>	<b>54575</b>	<b>47298</b>
उद्योग (1.4+2.1+2.2+2.3+2.4)		<b>50347</b>	<b>43891</b>	<b>52021</b>	<b>45295</b>	<b>55456</b>	<b>47997</b>
3.1	रेल्वे	138	115	150	129	150	128
3.2	परिवहन, साठवणूक	4630	3897	5030	4149	5376	4352
3.3	दळणवळण	10998	10270	12478	11481	14044	12933
3.4	व्यापार व उपाहारगृहे	40256	38506	41499	39388	43715	41249
3.5	बँका व विमा उद्योग	24848	24560	27628	27328	30675	30345
3.6	व्यवसाय सेवा	42321	38049	44390	40055	46469	41977
3.6	सार्वजनिक प्रशासन	23627	19396	23538	19296	25232	20455
3.7	इतर सेवा	35852	32596	38628	34888	42035	37816
तृतीय क्षेत्र/ सेवा क्षेत्र एकूण (3.1 ते 3.7 ची बेरीज)		<b>182670</b>	<b>167390</b>	<b>193341</b>	<b>176713</b>	<b>207696</b>	<b>189256</b>
एकूण जिल्हा उत्पन्न		<b>309792</b>	<b>283966</b>	<b>326071</b>	<b>298484</b>	<b>338994</b>	<b>308413</b>
एकूण राज्य उत्पन्न		<b>74204180</b>	<b>66762536</b>	<b>77779097</b>	<b>69808572</b>	<b>82583194</b>	<b>73904030</b>
एकूण जिल्हा उत्पन्नाची राज्य उत्पन्नाशी टक्केवारी		<b>0.4</b>	<b>0.4</b>	<b>0.4</b>	<b>0.4</b>	<b>0.4</b>	<b>0.4</b>
मागील वर्षाच्या तुलनेत झालेली वाढ		<b>20.8</b>	<b>20.4</b>	<b>22.9</b>	<b>23.9</b>	<b>94</b>	<b>8.6</b>

टिप:- सन 2011-12 व सन 2012-13 ची आकडेवारी अस्थायी आहे.

आधार- अर्थ व सांख्यिकी संचालनालय, मुंबई.



मिना विरक अक्षर

**तक्ता 3.1**  
**जिल्ह्यातील महत्वाच्या वस्तुंच्या त्रैमासिक सरासरी किरकोळ किंमती**

जिल्हा :- गडचिरोली												संदर्भ वर्ष :-2013-14			
अ. क्र.	वस्तुचे नांव व प्रत	परिणाम	एप्रिल-जून		जुलै-सप्टेंबर		ऑक्टोबर-डिसेंबर		जानेवारी-मार्च		वर्षाची सरासरी		मागील वर्षाच्या तुलनेत वाढ		
			नागरी	ग्रामीण	नागरी	ग्रामीण	नागरी	ग्रामीण	नागरी	ग्रामीण	नागरी	ग्रामीण	नागरी	ग्रामीण	
(1)	(2)	(3)	(4)	(5)	(6)	(7)	(8)	(9)	(10)	(11)	(12)	(13)	(14)	(15)	
1	तांदूळ उतम खु.बा.	किलो	39	37	43	40	42	41	41	42	41.21	40.04	9.17	7.80	
2	तांदूळ मध्यम खु.बा.	किलो	30	32	34	32	33	32	33	32	32.37	31.92	9.13	5.64	
3	गहू मध्यम खु.बा.	किलो	19	22	20	22	21	22	21	23	20.08	21.83	1.80	2.77	
4	गहू स्व.धा.दू.	किलो	5	5	5	5	5	5	4	4	4.66	4.69	-0.51	-0.48	
5	ज्वारी (संकरित)	किलो	22	0	22	0	23	26	24	26	22.50	26.00	1.10	16.0	
6	ज्वारी (देशी)	किलो	25	29	24	30	25	30	26	30	24.83	29.42	1.47	6.87	
7	बाजरी मध्यम	किलो	25	0	24	0	25	0	26	0	24.83	0.00	0.20	0.0	
8	काबुली चणा अखडा)	किलो	99	0	99	0	91	0	83	0	93.50	0.00	-11.52	0.0	
9	हरभरा डाळ	किलो	60	60	60	62	58	57	53	55	57.50	58.50	-3.19	-1.25	
10	तूरडाळ	किलो	68	67	71	69	72	71	74	73	71.13	69.75	4.31	4.41	
11	मूगडाळ	किलो	70	73	70	72	74	68	78	67	72.50	69.67	5.21	0.68	
12	उडीदडाळ	किलो	71	77	71	75	72	74	74	74	71.67	74.75	1.63	3.51	
13	मसूरडाळ	किलो	60	61	61	61	61	59	61	59	60.75	59.75	7.08	3.48	
14	पांढरा वाटाणा	किलो	37	0	38	0	38	0	39	0	37.50	0.00	6.58	0.0	
15	साबुदाणा	किलो	56	0	56	0	61	0	67	0	59.50	0.00	-0.83	0.0	
16	शेंगदाणे	किलो	101	100	100	100	100	100	100	100	100.17	100.00	16.93	14.65	
17	रवा	किलो	25	26	25	26	25	26	25	26	24.50	25.75	1.23	1.73	
18	साखर	किलो	38	39	36	39	36	38	36	36	36.46	38.00	0.64	1.10	
19	गूळ पिवळा	किलो	46	45	47	45	47	45	47	45	46.42	44.50	2.17	5.51	
20	गोडेतेल भुईमुगाचे(सुटे)	किलो	109	94	109	99	113	103	118	103	111.75	99.83	2.46	-4.72	
21	वनस्पती तूप (सुटे)	किलो	89	100	90	100	90	100	90	101	89.75	100.13	8.04	9.56	
22	खोबरेल तेल (सुटे)	किलो	107	105	104	105	106	104	108	104	106.25	104.08	6.75	-7.17	
23	म्हशीचे दूध (सुटे)	लीटर	30	30	30	30	30	30	30	30	30.00	30.00	0.96	1.25	
24	म्हशीचे शुध्द तूप	किलो	400	400	400	400	400	400	400	400	400.00	400.00	-1.67	26.33	

तक्ता पुढे सुरु..

तक्ता 3.1पुढे सुरु  
जिल्ह्यातील महत्वाच्या वस्तुंच्या त्रैमासिक सरासरी किरकोळ किंमती

जिल्हा :- गडचिरोली												संदर्भ वर्ष :-2013-14			
अ.क्र.	वस्तुचे नांव व प्रत	परिणाम	एप्रिल-जून		जुलै-सप्टेंबर		ऑक्टोबर-डिसेंबर		जानेवारी-मार्च		वर्षाची सरासरी		मागील वर्षाच्या तुलनेत वाढ		
			नागरी	ग्रामीण	नागरी	ग्रामीण	नागरी	ग्रामीण	नागरी	ग्रामीण	नागरी	ग्रामीण	नागरी	ग्रामीण	
(1)	(2)	(3)	(4)	(5)	(6)	(7)	(8)	(9)	(10)	(11)	(12)	(13)	(14)	(15)	
25	बोकडाचे मांस	किलो	335	323	355	363	383	377	395	390	367.08	363.33	57.58	51.17	
26	कोंबडी (ब्रायलर) न सोललेली	किलो	148	159	155	159	153	160	150	160	150.83	159.58	32.00	14.17	
27	ताजे मासे (स्थानिक)	किलो	138	160	145	160	155	160	165	160	149.58	160.00	23.96	21.13	
28	अंडी कोंबडीची (सुधारित)	डझन	47	54	50	55	56	56	59	57	52.83	55.42	8.24	6.60	
29	आयोडीनयुक्त मीठ	किलो	13	6	13	6	14	8	14	10	13.33	7.38	0.42	2.21	
30	हळद पावडर (सुटी)	100 ग्रॅम	16	19	17	19	19	20	17	20	17.33	19.42	-1.52	1.68	
31	गरम मसाला पावडर (स्थानिक)	100 ग्रॅम	20	31	20	31	21	33	21	36	20.42	32.75	-1.67	6.03	
32	बटाटे	किलो	20	20	20	22	28	26	25	24	23.21	22.72	2.07	2.62	
33	कांदे	किलो	21	21	49	50	50	42	28	21	37.07	33.44	20.45	18.51	
34	लसूण	100 ग्रॅम	5	5	7	7	9	8	11	12	7.79	7.90	4.41	3.73	
35	केळी (जळगाव)	डझन	34	38	37	36	33	40	30	40	33.07	38.58	2.27	9.74	
36	सफरचंद	किलो	123	132	118	118	108	110	115	110	115.00	115.83	-11.67	-2.58	
37	चहापत्ती	किलो	272	245	275	245	293	252	295	265	284.58	251.67	-2.92	-16.94	
38	रॉकेल (खु.बा.)	लीटर	0	0	0	0	0	0	0	0	0.00	0.00	0.0	-19.0	
39	पेट्रोल	लीटर	72	0	79	0	79	0	77	0	76.69		3.59	0.0	
40	डिझेल	लीटर	0	53	0	57	0	59	0	59	0.00	57.01	0.0	7.98	
41	गॅस सिलिंडर (स्वयंपाकाचा)	प्रत्येकी	440	0	442	0	442	0	443	0	441.42	0.00	12.34	0.0	
42	काडेपेटी (50काड्या)	1 नग	1	1	1	1	1	1	1	1	1.00	1.00	0.00	0.00	
43	धुण्याचा साबण	250ग्रॅम	0	13	0	13	0	13	0	13	0.00	12.50	0.0	1.49	
44	प्रसाधन साबण	100 ग्रॅम	21	19	22	19	22	20	22	21	21.58	19.63	1.59	0.51	
45	ब्रेड (स्थानिक)	400 ग्रॅम	18	20	20	20	20	20	20	20	19.21	19.50	3.58	-0.81	
46	टाल्कम पावडर (पॉन्डस/तत्सम)	100 ग्रॅम	39	0	39	0	39	0	39	0	39.00	0.00	0.04	0.0	
47	टुथ पेस्ट (कोलगेट साधी/ तत्सम)	100 ग्रॅम	34	33	34	33	34	34	34	34	33.58	33.33	1.27	1.72	

आधार : अर्थ सांख्यिकी संचालनालय, मुंबई.

सांख्यिक विद्याशास्त्र

तक्ता 3.2  
रास्त धान्य दुकाने आणि रेशनकार्ड धारकांची संख्या

जिल्हा:- गडचिरोली		संदर्भ वर्ष:- 2013-14										
अ.क्र.	तालुका	रास्त धान्य दुकानांची संख्या		रेशनकार्ड धारकांची संख्या			गोदामांची संख्या			गोदामांची क्षमता (मे.टन)		
		चालु असलेली	निलंबित	अं.अ.यो.	दा.रे.खा	दा.रे.व.	शासकीय	भाडयाने घेतलेली	भाडयाने दिलेली	शासकीय	भाडयाने घेतलेली	भाडयाने दिलेली
(1)	(2)	(3)	(4)	(5)	(6)	(7)	(8)	(9)	(10)	(11)	(12)	(13)
1	देसाईगंज	67	0	4352	3346	8170	1	0	0	1000	0	0
2	आरमोरी	95	0	5700	6150	10486	1	0	0	1000	0	0
3	कुरखेडा	96	0	9976	1247	4478	1	0	0	2000	0	0
4	कोरची	60	0	4051	855	2618	1	0	0	500	0	0
5	धानोरा	128	0	9599	1457	8976	1	0	0	1000	0	0
6	गडचिरोली	110	0	8969	5297	8819	1	0	0	500	0	0
7	चामोशी	190	0	11443	9790	14639	1	0	0	3000	0	0
8	एटापल्ली	109	0	9550	1218	3173	1	0	0	2000	0	0
9	मुलचेरा	65	0	4483	1675	3297	1	0	0	1000	0	0
10	भामरागड	45	0	4414	0	3136	1	0	0	500	0	0
11	अहेरी	113	0	10311	4716	4987	1	0	0	2000	0	0
12	सिरोंचा	108	0	7894	3610	7146	1	0	0	1500	0	0
	<b>एकूण</b>	<b>1186</b>	<b>0</b>	<b>90742</b>	<b>39361</b>	<b>79925</b>	<b>12</b>	<b>0</b>	<b>0</b>	<b>16000</b>	<b>0</b>	<b>0</b>

टिप - 1) रास्त धान्य दुकानांची संख्या शासन निर्णय साविव्य105/प्र.क्र.2075/मापु.28,मंत्रालय,मुंबई-32 दिनांक 3 नोव्हेंबर,2006

निर्णयानुसार महिला बचत गटांना जाहिरनामे करुन नवीन रास्त भाव दुकान देण्याचे आदेशित असल्यामुळे रास्त भाव दुकानाच्या संख्येत वाढ झालेली आहे.

आधार :- जिल्हाधिकारी कार्यालय (पुरवठा शाखा),गडचिरोली..

तक्ता 3.3

अं.अ.यो., दा.रे.खा. (अं.अ.यो. वगळून) व दा.रे.व. कुटुंबांसाठी अन्नधान्याचे नियतन व उचल

(लाख मे. टन)

जिल्हा :- गडचिरोली					संदर्भ वर्ष:- 2013-14	
वर्ष	नियतन		उचल		उचलीची नियतनाशी टक्केवारी	
	तांदूळ	गहू	तांदूळ	गहू	तांदूळ	गहू
(1)	(2)	(3)	(4)	(5)	(6)	(7)
अं.अ.यो.						
2008-09	0.28	0.068	0.25	0.063	89.3	92.6
2009-10	0.255	0.092	0.240	0.078	94.1	84.8
2010-11	2.48	0.86	2.29	0.85	92.3	98.8
2011-12	0.30	0.121	0.28	0.104	93.3	86.0
2012-13	0.24	0.10	0.24	0.10	100.00	100.00
2013-14	0.28	0.086	0.28	0.086	100.00	100.00
दा.रे.खा.(अं.अ.यो. वगळून)						
2008-09	0.138	0.0390	0.124	0.0377	89.9	96.7
2009-10	0.130	0.0483	0.127	0.0401	97.7	83.0
2010-11	1.42	0.687	1.36	0.662	95.8	96.4
2011-12	0.283	0.111	0.182	0.0662	64.3	59.6
2012-13	0.181	0.126	0.157	0.0610	86.7	48.4
2013-14	0.129	0.0388	0.129	0.0388	100.00	100.00
दा.रे.व.						
2008-09	0.008	0.0387	0.008	0.0345	100.00	89.1
2009-10	0.104	0.0447	0.103	0.0335	99.0	74.9
2010-11	0.441	0.489	0.428	0.449	97.1	91.8
2011-12	0.0972	0.0667	0.0403	0.0574	41.5	86.1
2012-13	0.0438	0.0461	0.0390	0.0345	89.0	74.8
2013-14	0.0412	0.0107	0.0412	0.0107	100.00	100.00

टिप - अं अ यो - अंत्योदय अन्नधान्य योजना , दा रे खा- दारिद्र्य रेषे खालील, दा रे व - दारिद्र्य रेषे वरील

आधार :- जिल्हाधिकारी कार्यालय (पुरवठा शाखा), गडचिरोली.

जमीन व इतर महसूल

तक्ता 4.1 (अ)  
गोळा केलेला महसूल

(जमिन महसूल, वाढीव, संकिर्ण, जि.प., ग्रा.प., पं.स., सेस, इ.जी.एस., शिक्षण, अकृषीक, सिटी सर्वे, वस्तीवाढ व नझूल)

जिल्हा:- गडचिरोली								संदर्भ वर्ष:-2013-14	
हजार									
अ. क्र.	तालुका	जमीन महसुलाची एकूण चालु मागणी	जमीन महसुलाची थकबाकी	एकूण मागणी	सुट	निलंबित वसुलीची रक्कम	वसुली पात्र रक्कम {5-(6+7)}	प्रत्यक्ष वसुली	खातेदारांची संख्या (शेतकरी)
(1)	(2)	(3)	(4)	(5)	(6)	(7)	(8)	(9)	(10)
1	देसाईगंज	2561.06	-	2561.06	-	-	2561.06	2561.06	4538
2	आरमोरी	999.47	-	999.47	-	-	999.47	999.47	4590
3	कुरखेडा	629.79	-	629.79	-	-	629.79	629.79	3192
4	कोरची	272.87	-	272.87	-	-	272.87	272.87	1452
5	धानोरा	283.75	-	283.75	-	-	283.75	283.75	3805
6	गडचिरोली	5164.71	-	5164.71	-	-	5164.71	5164.71	10754
7	चामोशी	2045.59	-	2045.59	-	-	2045.59	2045.59	7009
8	मुलचेरा	141.64	-	141.64	-	-	141.64	141.64	4633
9	एटापल्ली	291.21	-	291.21	-	-	291.21	291.21	2956
10	भामरागड	153.24	-	153.24	-	-	153.24	153.24	3911
11	अहेरी	930.99	-	930.99	-	-	930.99	930.99	5107
12	सिरोंचा	564.57	-	564.57	-	-	564.57	564.57	7246
	<b>एकूण</b>	<b>14038.89</b>	<b>0.00</b>	<b>14038.89</b>	<b>0.00</b>	<b>0.00</b>	<b>14038.89</b>	<b>14038.89</b>	<b>59193</b>

आधार - जिल्हाधिकारी कार्यालय, गडचिरोली.

तक्ता क्र. 4.1 (ब)

(खाणी, गौणखनिज, मत्स्य, कोर्ट फी व मुद्रांक, बी.बी.डी.आर., नोंदणीपत्र, महसूली, करमणूक, जाहिरात इत्यादी)

जिल्हा:- गडचिरोली								संदर्भ वर्ष:-2013-14	
हजार									
अ. क्र.	तालुका	जमीन महसुलाची एकूण चालु मागणी	जमीन महसुलाची थकबाकी	एकूण मागणी	सुट	निलंबित वसुलीची रक्कम	वसुली पात्र रक्कम {5-(6+7)}	प्रत्यक्ष वसुली	
(1)	(2)	(3)	(4)	(5)	(6)	(7)	(8)	(9)	
1	देसाईगंज	10970.54	-	10970.54	-	-	10970.54	10970.54	
2	आरमोरी	19804.99	-	19804.99	-	-	19804.99	19804.99	
3	कुरखेडा	2950.98	-	2950.98	-	-	2950.98	2950.98	
4	कोरची	1157.13	-	1157.13	-	-	1157.13	1157.13	
5	धानोरा	2843.14	-	2843.14	-	-	2843.14	2843.14	
6	गडचिरोली	82184.93	-	82184.93	-	-	82184.93	82184.93	
7	चामोशी	15584.76	-	15584.76	-	-	15584.76	15584.76	
8	मुलचेरा	4865.99	-	4865.99	-	-	4865.99	4865.99	
9	एटापल्ली	744.64	-	744.64	-	-	744.64	744.64	
10	भामरागड	381.23	-	381.23	-	-	381.23	381.23	
11	अहेरी	2079.95	-	2079.95	-	-	2079.95	2079.95	
12	सिरोंचा	9687.39	-	9687.39	-	-	9687.39	9687.39	
	<b>एकूण</b>	<b>153255.67</b>	<b>0</b>	<b>153255.67</b>	<b>0</b>	<b>0</b>	<b>153255.67</b>	<b>153255.67</b>	

आधार - जिल्हाधिकारी कार्यालय, गडचिरोली.




तक्ता क्र. 4.1 (क)

(तगाई, अधिक धान्य, मुद्र संधारण, वनजमिन कर्ज, अकृषीक कर्ज, आदर्श गृहनिर्माण, पश्चिम पाकिस्तानातून आलेले निर्वासित त्यांची मोडतोड, प्रकल्पग्रस्तांना, कुळांना दिलेले कर्ज, पूरग्रस्त, जमिन सुधारणा इत्यादी)

जिल्हा:- गडचिरोली							संदर्भ वर्ष:-2013-14	
								हजार
अ.क्र.	तालुका	जमीन महसुलाची एकूण चालु मागणी	जमीन महसुलाची थकबाकी	एकूण मागणी	सुट	निलंबित वसुलीची रक्कम	वसुली पात्र रक्कम {5-(6+7)}	प्रत्यक्ष वसुली
(1)	(2)	(3)	(4)	(5)	(6)	(7)	(8)	(9)
1	देसाईगंज	23.10	-	23.10	-	-	23.10	23.10
2	आरमोरी	60.24	-	60.24	-	-	60.24	60.24
3	कुरखेडा	24.51	-	24.51	-	-	24.51	24.51
4	कोरची	14.36	-	14.36	-	-	14.36	14.36
5	धानोरा	5.06	-	5.06	-	-	5.06	5.06
6	गडचिरोली	15.27	-	15.27	-	-	15.27	15.27
7	चामोशी	48.50	-	48.50	-	-	48.50	48.50
8	मुलचेरा	0.00	-	0.00	-	-	0.00	0.00
9	एटापल्ली	21.79	-	21.79	-	-	21.79	21.79
10	भामरागड	0.00	-	0.00	-	-	0.00	0.00
11	अहेरी	7.65	-	7.65	-	-	7.65	7.65
12	सिरोंचा	48.97	-	48.97	-	-	48.97	48.97
	एकूण	<b>269.45</b>	<b>0.00</b>	<b>269.45</b>	<b>0.00</b>	<b>0.00</b>	<b>269.45</b>	<b>269.45</b>

आधार - जिल्हाधिकारी कार्यालय ,गडचिरोली.



तक्ता 4.2					
स्थानिक स्वराज्य संस्थांचे उत्पन्न व खर्च					
जिल्हा :- गडचिरोली					संदर्भ वर्ष:-2013-14
( लाखात )					
अ.क्र.	बाब	ग्रामपंचायत	जिल्हा परिषद	महानगर पालिका	नगरपरिषदा
(1)	(2)	(3)	(4)	(5)	(6)
स्थानिक स्वराज्य संस्थांची संख्या		467	1	0	2
अ)	जमा				
1	सुरूवातीची शिल्लक	9427.84	164769	-	2672.92
2	चालू वर्षातील जमा				
	2.1 शासकीय अनुदाने व वर्गणी	7781.32	52892	-	3715.99
	2.2 सव प्रकारचे कर	775.75	2482	-	412.81
	2.3 इतर जमा	922.47	96940	-	724.36
	2.4 एकूण (बाब 2.1 ते 2.3)	9479.54	152314	-	4853.16
	एकूण प्राप्ती (सुरूवातीची शिल्लक मिळून)	<b>18907.38</b>	<b>317083</b>	-	<b>7526.08</b>
ब)	खर्च				
3	चालू वर्षातील खर्च				
	3.1 सामान्य प्रशासन	285.88	5548	-	401.64
	3.2 शिक्षण	0.81	24350	-	426.66
	3.3 सार्वजनिक आरोग्य	305.85	7368	-	2101.97
	3.4 इतर	15677.81	55451	-	489.58
	एकूण (3.1 ते 3.4)	<b>16270.35</b>	<b>92717</b>	-	<b>3419.85</b>
4	अखेरची शिल्लक	<b>2637.03</b>	<b>224366</b>	-	<b>4106.23</b>

टिप: अति संवेदनशील भागासाठी केंद्रीय योजनेवर अनुदान जास्त प्राप्त झाल्यामुळे आरंभीची शिल्लक रकमेत वाढ झालेली आहे.

- आधार :- 1) मुख्य कार्यकारी अधिकारी, जिल्हा परिषद, गडचिरोली  
2) उपमुख्यकार्यकारी अधिकारी, ग्रामपंचायत विभाग, जिल्हा परिषद, गडचिरोली  
3) मुख्य अधिकारी, नगरपरिषद, गडचिरोली/देसाईगंज.

**तक्ता 4.3**  
**नागरी स्थानिक स्वराज्य संस्थांचे 2013-14 मधील उत्पन्न व खर्च**

जिल्हा - गडचिरोली							संदर्भ वर्ष- 2013-14		
( लाखात )									
बाब	महानगरपालिका	नगरपरिषदा				नगर पंचायती	कटक मंडळे	सर्व नागरी संस्था	
		वर्ग अ	वर्ग ब	वर्ग क	सर्व				
(1)	(2)	(3)	(4)	(5)	(6)	(7)	(8)	(9)	
<b>उत्पन्न</b>									
1.	आरंभीची शिल्लक	-	-	1548.00	1124.92	2672.92	-	-	2672.92
2.	<b>जमा</b>								
	2.1. पट्टी, कर इत्यादी	-	-	201.00	130.52	331.52	-	-	331.52
	2.2. शासकीय अनुदाने	-	-	1722.00	1993.99	3715.99	-	-	3715.99
	2.3. वाणिज्यिक उपक्रमांपासून	-	-	0.00	0	0	-	-	0
	2.4. ठेवी आणि कर्जे इ.	-	-	287.00	270.36	557.36	-	-	557.36
	2.5. इतर उत्पन्न	-	-	167.00	81.29	248.29	-	-	248.29
	<b>एकूण जमा (2)</b>	-	-	<b>2377.00</b>	<b>2476.16</b>	<b>4853.16</b>	-	-	<b>4853.16</b>
	<b>एकूण उत्पन्न (1 + 2)</b>	-	-	<b>3925.00</b>	<b>3601.08</b>	<b>7526.08</b>	-	-	<b>7526.08</b>
<b>खर्च</b>									
1.	प्रशासन								
	(अ) आस्थापना	-	-	69.00	239.84	308.84	-	-	308.84
	(ब) इतर	-	-	166.00	85.83	251.83	-	-	251.83
2.	कर वसुली	-	-	20.00	1.04	21.04	-	-	21.04
3.	सार्वजनिक दिवाबत्ती	-	-	60.00	37.41	97.41	-	-	97.41
4.	पाणीपुरवठा	-	-	77.00	41.95	118.95	-	-	118.95
5.	सार्वजनिक सुरक्षा	-	-	15.00	0.13	15.13	-	-	15.13
6.	सार्वजनिक आरोग्य	-	-	147.00	18.35	165.35	-	-	165.35
7.	जलनिःसारण व मलनिःसारण	-	-	747.00	0	747.00	-	-	747
8.	बांधकामे	-	-	51.00	830.33	881.33	-	-	881.33
9.	परिवहन	-	-	0.00	0	0.00	-	-	0
10.	शिक्षण	-	-	294.00	6.76	300.76	-	-	300.76
11.	दुर्बल घटकांवरील खर्च	-	-	0.00	9.52	9.52	-	-	9.52
12.	विशेष खर्च व दिलेली कर्जे	-	-	4.00	6.95	10.95	-	-	10.95
13.	इतर खर्च	-	-	240.00	251.74	491.74	-	-	491.74
	<b>एकूण खर्च (1 ते 13)</b>	-	-	<b>1890.00</b>	<b>1529.85</b>	<b>3419.85</b>	-	-	<b>3419.85</b>
	<b>अखेरची शिल्लक</b>	-	-	<b>2035.00</b>	<b>2071.23</b>	<b>4106.23</b>	-	-	<b>4106.23</b>

आधार - 1) मुख्य अधिकारी, नगरपरिषद, गडचिरोली/देसाईगंज. यांचे अंदाजपत्रक

**तक्ता 4.4**  
**ग्रामपंचायतींचे उत्पन्न व खर्च**

जिल्हा - गडचिरोली			संदर्भ वर्ष - 2013-14	
(८ लाखात)				
बाब	2012-13		2013-14	
	प्रत्यक्ष	टक्केवारी	प्रत्यक्ष	टक्केवारी
(1)	(2)	(3)	(4)	(5)
<b>उत्पन्न</b>				
(अ) आरंभीची शिल्लक	1010.65	44.7	9427.84	49.9
(ब) जमा	1251.73	55.3	9479.54	50.1
1. कर				
i) जमीन व इतर मालमत्ता कर	515.25	22.8	542.11	2.9
ii) इतर कर व शुल्क	428.36	18.9	233.64	1.2
2. शासकीय अनुदाने	83.02	3.7	7729.1	40.9
3. अंशदान, देणग्या व इतर अनुदाने	225.1	10.0	52.22	0.3
4. इतर जमा	0	0.0	922.47	4.9
<b>एकूण जमा (ब)</b>	<b>1251.73</b>	<b>55.3</b>	<b>9479.54</b>	<b>50.1</b>
<b>एकूण उत्पन्न (अ+ब)</b>	<b>2262.38</b>	<b>100.00</b>	<b>18907.38</b>	<b>100.0</b>
<b>खर्च</b>				
1. प्रशासन	365.31	35.1	285.88	1.8
2. आरोग्य व स्वच्छता	287.02	23.5	305.85	1.9
3. सावर्जनिक बांधकामे	155.67	15.0	59.94	0.4
4. सावर्जनिक दिवाबत्ती	121.05	11.6	145.5	0.9
5. शिक्षण	75.01	7.2	0.81	0.0
6. लोककल्याण	12.31	1.2	21.89	0.1
7. इतर खर्च	25.13	2.4	15450.48	95.0
<b>एकूण खर्च (1 ते 7)</b>	<b>1041.5</b>	<b>46.0</b>	<b>16270.35</b>	<b>86.1</b>
<b>अखेरची शिल्लक</b>	<b>1220.88</b>	<b>54.0</b>	<b>2637.03</b>	<b>13.9</b>

टिप: अति संवेदनशील भागासाठी केंद्रीय योजनेवर अनुदान जास्त प्राप्त झाल्यामुळे आरंभीची शिल्लक रकमेत वाढ झालेली आहे.

आधार : 1) उप मुख्य कार्यकारी अधिकारी, (ग्रा.पं), जिल्हा परिषद, गडचिरोली.

तक्ता 4.5  
जिल्हा परिषदचे उत्पन्न व खर्च

जिल्हा :- गडचिरोली		संदर्भ वर्ष- 2013-14	
		( लाखात)	
बाब	2012-13	2013-14	
	(प्रत्यक्ष)	(सु.अं.)	
(1)	(2)	(3)	
<b>अ) आरंभीची शिल्लक</b>	111553	164769	
<b>ब) महसुली जमा</b>	0	0	
1. स्वनिर्मित साधनांपासून	1957	2482	
2. शासकीय अनुदाने	45499	52892	
2.1.सांविधिक अनुदाने			
i) सहेतुक	9904	10903	
ii) आस्थापना	10609	12009	
iii) योजनांतर्गत	12781	19905	
iv) इतर	12205	10075	
2.2 अभिकरण योजनांसाठी	2969	3445	
3. इतर साधनांपासून उत्पन्न	0	0	
<b>क) भांडवली जमा</b>	38129	40603	
<b>ड) एकूण जमा (ब+क)</b>	<b>134053</b>	<b>152314</b>	
<b>एकूण उत्पन्न (अ+ड)</b>	<b>245606</b>	<b>317083</b>	
<b>अ) महसुली खर्च</b>			
1. सामान्य प्रशासन	5091	5548	
2. शिक्षण	19121	24350	
3. सार्वजनिक बांधकामे	1039	1353	
4. पाटबंधारे	719	1616	
5. कृषि	456	335	
6. पशुसंवर्धन	923	1269	
7. वने	995	0	
8. सार्वजनिक आरोग्य	5727	5666	
9. समाजकल्याण	1832	1173	
10. इतर खर्च	8231	6162	
<b>एकूण (अ)</b>	<b>44134</b>	<b>47472</b>	
<b>ब) भांडवली खर्च</b>	<b>36703</b>	<b>45245</b>	
<b>एकूण खर्च (अ+ ब)</b>	<b>80837</b>	<b>92717</b>	
<b>अखेरची शिल्लक</b>	<b>164769</b>	<b>224366</b>	

आधार : मुख्य कार्यकारी अधिकारी, जिल्हा परिषद, गडचिरोली.

वाकिगा व विमा क्षेत्र

**तक्ता 4.6**  
तालुकानिहाय बँक कार्यालये, वर्गीकृत बँकांची संख्या, ठेवी व कर्जे

जिल्हा :- गडचिरोली						संदर्भ वर्ष-2013-14	
अ.क्र.	तालुका	बँकाची कार्यालये असलेली गावे व शहरे	वर्गीकृत बँका (संख्या)	वर्गीकृत बँकाची शाखा कार्यालये	वर्गीकृत बँकाच्या ठेवी लाखात	वर्गीकृत बँकानी दिलेली कर्जे लाखात	
(1)	(2)	(3)	(4)	(5)	(6)	कृषक	अकृषक
(1)	(2)	(3)	(4)	(5)	(6)	(7)	(8)
1	देसाईगंज	7	6	12	32782	3054	8622
2	आरमोरी	7	5	13	15456	2721	4827
3	कुरखेडा	5	5	10	10920	2263	4469
4	कोरची	3	3	5	3838	451	1196
5	धानोरा	6	3	8	8389	763	2535
6	गडचिरोली	8	8	19	119772	2693	19350
7	चामोशी	8	5	16	19995	3969	8300
8	मुलचेरा	2	3	4	3493	590	1260
9	एटापल्ली	2	3	4	7343	2771	1737
10	भामरागड	1	2	2	5833	189	722
11	अहेरी	5	5	12	24572	852	5050
12	सिरोंचा	4	3	6	9937	2041	3344
	<b>एकूण</b>	<b>58</b>	<b>51</b>	<b>111</b>	<b>262330</b>	<b>22357</b>	<b>61412</b>

आधार :- जिल्हा अग्रणी बँक, गडचिरोली.

**तक्ता 4.7**

**आयुर्विमा विषयक आकडेवारी**

जिल्हा :- गडचिरोली				संदर्भ वर्ष-2013-14	
अ.क्र.	बाब	परिमाण	तपशील		
(1)	(2)	(3)	भारतीय जीवन विमा निगम	खाजगी विमा कंपनी	
(1)	(2)	(3)	(4)	(5)	
1	जिल्हयातील शाखा	संख्या	2	0	
2	चालू विमा पॉलिसीज	संख्या	228917	752	
3	मार्च अखेर व्यपगत विमा पॉलिसीज	संख्या	20582	606	
4	नवीन व्यवसाय				
	4.1 उतरविलेली विमापत्रे	संख्या	20582	202	
	4.2 विमा रक्कम	(` लाख)	46210	206.74	
	4.3 विम्याचा प्रथम हप्ता रक्कम	(` लाख)	1588.67	50.45	
5	जिल्हयातील विमा प्रतिनिधीची संख्या				
	5.1 एकूण विमा प्रतिनिधी	संख्या	691	9	
	5.2 एकूण पैकी ग्रामीण विमा प्रतिनिधी	संख्या	509	6	
	5.3 एकूण पैकी महिला विमा प्रतिनिधी	संख्या	144	1	
	5.4 एकूण महिला प्रतिनिधीपैकी ग्रामीण महिला प्रतिनिधी	संख्या	79	0	

आधार :- 1) भारतीय जीवन विमा निगम, गडचिरोली. 2) खाजगी विमा कंपनी, गडचिरोली.



काम गर

**तक्ता 4.8**  
**जिल्ह्यातील बचत गटांबाबतची माहिती**

जिल्हा :- गडचिरोली											संदर्भ वर्ष:-2013-14	
अ.क्र.	तालुका	स्थापन झालेले बचत गट			मुख्य व्यवसायासाठी बँक जोडणी झालेले बचत गट			खेळते भांडवलासाठी बँक जोडणी झालेले बचत गट			व्यवसाय सुरु केलेल्या बचत गट	
		दा.रे. खालील	दा.रे. वरील	एकूण	दा.रे. खालील	दा.रे. वरील	एकूण	दा.रे. खालील	दा.रे. वरील	एकूण	संख्या	आर्थिक वर्षात केलेली उलाढाल लाखात
(1)	(2)	(3)	(4)	(5)	(6)	(7)	(8)	(9)	(10)	(11)	(12)	(13)
1	देसाईगंज	21	6	27	22	61	83	26	0	26	26	18.92
2	आरमोरी	27	7	34	68	194	262	28	0	28	59	45.63
3	कुरखेडा	95	5	100	44	41	85	56	0	56	61	26.01
4	कोरची	26	3	29	11	1	12	7	0	7	11	13.01
5	धानोरा	60	5	65	40	87	127	8	0	8	8	5.77
6	गडचिरोली	31	10	41	174	383	557	73	0	73	152	89.80
7	चामोर्शी	22	9	31	85	528	613	12	0	12	89	71.97
8	मुलचेरा	23	3	26	32	36	68	21	0	21	34	29.45
9	एटापल्ली	185	3	188	72	21	93	144	0	144	177	43.76
10	भामरागड	13	2	15	12	11	23	11	0	11	7	7.75
11	अहेरी	257	2	259	21	77	98	140	0	140	167	41.47
12	सिरांचा	20	3	23	32	122	154	9	0	9	36	28.00
	<b>एकूण</b>	<b>780</b>	<b>58</b>	<b>838</b>	<b>613</b>	<b>1562</b>	<b>2175</b>	<b>535</b>	<b>0</b>	<b>535</b>	<b>827</b>	<b>421.54</b>

टिप :1) तालुका अनुक्रमे कुरखेडा,धानोरा,एटापल्ली,अहेरी हया अति संवेदनशील क्षेत्रात महाराष्ट्र राज्य ग्रामीण जीवन्तोती अभियान योजनेद्वारनविन गटांची स्थापना करण्यांत येत असल्यामुळे बचत गटाच्या संख्येत वाढ झालेली आहे.

2)मुख्य व्यवसायासाठी बँक जोडणी झालेले बचत गट हे स्थापन झालेल्या बचत गटापैकीही असतात परंतु दारिद्र रेषेवरील बचत गट हे ब-याच प्रमाणात नाबार्ड कडून येत असल्यामुळे त्यांची संख्या जास्त प्रमाणात दिसून येते.

आधार - 1. प्रकल्प संचालक, जिल्हा ग्रामीण विकास यंत्रणा, जि.प.गडचिरोली.

2. जिल्हा अग्रणी बँक,गडचिरोली.

3. जिल्हा मध्यवर्ती सहकारी बँक,गडचिरोली

तक्ता 4.9  
जिल्ह्यातील बचत गट

जिल्हा :- गडचिरोली										संदर्भ वर्ष:-2013-14	
अ.क्र.	तालुका	निर्मित बचत गट (संख्या)									
		जिल्हा ग्रामिण विकास यंत्रणा (दा.रे.खा.कु)									
		मागील वर्षअखेर	अहवाल वर्षात	एकूण (3+4)	एकूणपैकी महिला बचतगट	एकूणपैकी कार्यरत असलेले बचत गट	प्रथम प्रतवारी झालेले एकूण बचत गट	द्वितीय प्रतवारी झालेले एकूण बचत गट	व्यवसाय करीत असलेले बचतगट		
(1)	(2)	(3)	(4)	(5)	(6)	(7)	(8)	(9)	प्राथमिक क्षेत्र	द्वितीय क्षेत्र	तृतीय क्षेत्र
1	देसाईगंज	394	27	421	318	334	323	234	95	3	84
2	आरमोरी	608	34	642	482	506	531	436	156	8	136
3	कुरखेडा	558	100	658	591	591	105	28	17	11	0
4	कोरची	228	29	257	199	223	167	122	36	0	54
5	धानोरा	443	65	508	477	477	57	38	22	10	6
6	गडचिरोली	791	41	832	568	596	515	490	245	5	129
7	चामोर्शी	944	31	975	749	765	786	746	217	19	298
8	मुलचेरा	355	26	381	302	323	309	277	69	1	103
9	एटापल्ली	471	188	659	629	609	181	104	75	23	6
10	भामरागड	162	15	177	135	145	106	52	147	0	10
11	अहेरी	569	259	828	751	729	143	48	29	15	4
12	सिरांचा	442	23	465	356	373	377	348	87	6	174
<b>एकूण</b>		<b>5965</b>	<b>838</b>	<b>6803</b>	<b>5557</b>	<b>5671</b>	<b>3600</b>	<b>2923</b>	<b>1195</b>	<b>101</b>	<b>1004</b>

तक्ता 4.9 (पुढे सुरु)  
जिल्ह्यातील बचत गट

जिल्हा :- गडचिरोली										संदर्भ वर्ष:-2013-14	
अ.क्र.	तालुका	निर्मित बचत गट (संख्या)									
		महिला आर्थिक विकास महामंडळ									
		मागील वर्षअखेर	अहवाल वर्षात	एकूण (3+4)	एकूणपैकी महिला बचतगट	एकूणपैकी कार्यरत असलेले बचत गट	प्रथम प्रतवारी झालेले एकूण बचत गट	द्वितीय प्रतवारी झालेले एकूण बचत गट	व्यवसाय करीत असलेले बचतगट		
(1)	(2)	(13)	(14)	(15)	(16)	(17)	(18)	(19)	प्राथमिक क्षेत्र	द्वितीय क्षेत्र	तृतीय क्षेत्र
1	देसाईगंज	195	17	212	212	177	141	141	141	141	0
2	आरमोरी	385	16	401	401	352	311	311	311	311	0
3	कुरखेडा	107	10	117	117	104	137	137	137	137	0
4	कोरची	110	0	110	110	108	4	4	4	0	0
5	धानोरा	203	26	229	229	176	151	151	151	151	0
6	गडचिरोली	291	32	323	323	290	273	273	273	273	0
7	चामोर्शी	183	17	200	200	147	130	130	130	130	0
8	मुलचेरा	103	0	103	103	80	41	41	41	41	0
9	एटापल्ली	299	7	306	306	299	131	131	131	131	0
10	भामरागड	184	10	194	194	170	109	109	109	109	0
11	अहेरी	469	25	494	494	469	470	470	470	470	0
12	सिरांचा	78	0	78	78	78	69	69	69	69	0
<b>एकूण</b>		<b>2607</b>	<b>160</b>	<b>2767</b>	<b>2767</b>	<b>2450</b>	<b>1967</b>	<b>1967</b>	<b>1967</b>	<b>1963</b>	<b>0</b>

टिप- एकूण कार्यरत बचतगटापैकी प्रथम प्रतवारी झालेले बचत गट व त्याचपैकी बचत गटांना दुस-यांदा कर्जासाठी द्वितीय प्रतवारी करण्यात येते. त्यामुळे एकूण बरोबर रकाना 8 व 9 शी जुळणार नाही .

आधार:- 1) प्रकल्प अधिकारी, जिल्हा ग्रामीण विकास यंत्रणा, गडचिरोली.  
2) महिला आर्थिक विकास महामंडळ, गडचिरोली.

कवि संज्ञा

कवि

तक्ता 5.1  
जमिनीचा वापर

जिल्हा :- गडचिरोली				हेक्टर मध्ये		संदर्भ वर्ष:- 2012-13	
अ.क्र.	तालुका	एकूण भौगोलिक क्षेत्र	जंगल व्याप्त क्षेत्र	शेतीला उपलब्ध नसलेली जमीन			पडीत जमिनीव्यतिरिक्त लागवड न झालेली एकूण जमीन
				बिगर शेती वापराखालील जमीन	पडीत/लागवडी लायक नसलेली जमीन	एकूण (5+6)	
(1)	(2)	(3)	(4)	(5)	(6)	(7)	(8)
1	देसाईगंज	21983	5449	3477	231	3708	1010
2	आरमोरी	42054	11871	6361	615	6976	2192
3	कुरखेडा	68230	41615	6223	1012	7235	1175
4	कोरची	57158	35446	2877	1476	4353	1772
5	धानोरा	140066	107206	6137	1379	7516	4002
6	गडचिरोली	62094	31452	5422	1031	6453	2141
7	चामोर्शी	78789	24837	9995	314	10309	2395
8	मुलचेरा	22541	11493	2029	92	2121	1026
9	एटापल्ली	185704	161813	3909	604	4513	2147
10	भामरागड	89011	76500	10	1314	1324	740
11	अहेरी	94592	67623	4325	657	4982	3220
12	सिरोंचा	38745	6474	10164	1138	11302	529
	आरक्षित जंगल	666111	666111	0	0	0	0
	<b>एकूण</b>	<b>1567078</b>	<b>1247890</b>	<b>60929</b>	<b>9863</b>	<b>70792</b>	<b>22349</b>

पडीत जमीन			लागवडीखालील निव्वळ क्षेत्र	एकापेक्षा अधिक (दुसोटा क्षेत्र)	लागवडी खालील एकूण क्षेत्र (12+13)	लागवडी लायक क्षेत्र
चालु पड	इतर पड	एकूण पड (9+10)				
(9)	(10)	(11)	(12)	(13)	(14)	(15)
127	385	512	11303	1866	13169	13170
342	648	990	20025	3551	23576	23576
400	587	987	17219	2607	19826	22457
909	1987	2896	12631	33	12664	12665
1204	1292	2496	18846	596	19442	19442
543	1506	2049	20000	1658	21658	21658
1080	1313	2393	38856	2833	41689	41588
901	525	1426	6475	0	6475	6475
702	498	1200	16032	0	16032	16032
442	873	1315	7216	0	7216	7216
1734	1593	3327	15441	1	15442	15442
990	978	1968	18472	1507	19979	19979
0	0	0	0	0	0	0
<b>9374</b>	<b>12185</b>	<b>21559</b>	<b>202516</b>	<b>14652</b>	<b>217168</b>	<b>219700</b>

टिप: सन 2013-14 चा ऋतु व पिके अहवाल उपलब्ध नाही.

आधार - जिल्हा भूमी अभिलेख, गडचिरोली. (ऋतु व पिके अहवाल 2012-13)

तक्ता 5.2  
निरनिराळ्या पिकांखालील क्षेत्र

हेक्टर मध्ये

जिल्हा :- गडचिरोली								संदर्भ वर्ष:-2012-13	
अ.क्र.	तालुका	तांदूळ		गहू		खरीप ज्वारी		रब्बी ज्वारी	
		पिकांखालील क्षेत्र	ओलिताचे क्षेत्र	पिकांखालील क्षेत्र	ओलिताचे क्षेत्र	पिकांखालील क्षेत्र	ओलिताचे क्षेत्र	पिकांखालील क्षेत्र	ओलिताचे क्षेत्र
(1)	(2)	(3)	(4)	(5)	(6)	(7)	(8)	(9)	(10)
1	देसाईगंज	11227	7653	136	40	0	0	9	0
2	आरमोरी	18846	9785	95	72	0	0	0	0
3	कुरखेडा	13267	6713	85	88	0	0	0	0
4	कोरची	10118	478	1	0	0	0	0	0
5	धानोरा	17642	3967	1	1	0	0	0	0
6	गडचिरोली	18029	9140	59	49	0	0	0	0
7	चामोर्शी	31300	17837	82	77	0	0	0	0
8	मुलचेरा	6027	915	2	2	0	0	34	0
9	एटापल्ली	15460	1816	0	77	0	0	0	0
10	भामरागड	588	573	0	0	0	0	0	0
11	अहेरी	9559	1586	0	0	0	0	1107	0
12	सिरोंचा	9546	4344	0	0	0	11	745	0
	<b>एकूण</b>	<b>161609</b>	<b>64807</b>	<b>461</b>	<b>406</b>	<b>0</b>	<b>11</b>	<b>1895</b>	<b>0</b>

जिल्हा :- गडचिरोली								संदर्भ वर्ष:-2012-13	
अ.क्र.	तालुका	एकूण ज्वारी		बाजरी		मका		वरी	
		पिकांखालील क्षेत्र	ओलिताचे क्षेत्र	पिकांखालील क्षेत्र	ओलिताचे क्षेत्र	पिकांखालील क्षेत्र	ओलिताचे क्षेत्र	पिकांखालील क्षेत्र	ओलिताचे क्षेत्र
(1)	(2)	(11)	(12)	(13)	(14)	(15)	(16)	(17)	(18)
1	देसाईगंज	9	0	0	0	2	0	0	0
2	आरमोरी	0	0	0	0	7	0	0	0
3	कुरखेडा	0	0	0	0	4	0	0	0
4	कोरची	0	0	0	0	37	0	0	0
5	धानोरा	0	0	0	0	103	5	0	0
6	गडचिरोली	0	0	0	0	4	0	0	0
7	चामोर्शी	0	0	0	0	88	0	0	0
8	मुलचेरा	34	0	0	0	56	0	0	0
9	एटापल्ली	0	0	0	0	180	0	0	0
10	भामरागड	0	0	0	0	130	0	0	0
11	अहेरी	1107	0	0	0	491	2	0	0
12	सिरोंचा	745	11	0	0	782	381	0	0
	<b>एकूण</b>	<b>1895</b>	<b>11</b>	<b>0</b>	<b>0</b>	<b>1884</b>	<b>388</b>	<b>0</b>	<b>0</b>

तक्ता 5.2 (पुढे चालू)  
निरनिराळ्या पिकांखालील क्षेत्र

जिल्हा :- गडचिरोली								संदर्भ वर्ष:-2012-13	
अ.क्र.	तालुका	नाचणी		राळा		सावा		भादली	
		पिकांखालील क्षेत्र	ओलिताचे क्षेत्र	पिकांखालील क्षेत्र	ओलिताचे क्षेत्र	पिकांखालील क्षेत्र	ओलिताचे क्षेत्र	पिकांखालील क्षेत्र	ओलिताचे क्षेत्र
(1)	(2)	(19)	(20)	(21)	(22)	(23)	(24)	(25)	(26)
1	देसाईगंज	0	0	0	0	0	0	0	0
2	आरमोरी	0	0	0	0	0	0	0	0
3	कुरखेडा	0	0	0	0	0	0	0	0
4	कोरची	0	0	0	0	0	0	0	0
5	धानोरा	0	0	0	0	0	0	0	0
6	गडचिरोली	0	0	0	0	0	0	0	0
7	चामोर्शी	0	0	0	0	0	0	0	0
8	मुलचेरा	0	0	0	0	0	0	0	0
9	एटापल्ली	0	0	0	0	0	0	0	0
10	भामरागड	0	0	0	0	0	0	0	0
11	अहेरी	0	0	0	0	0	0	0	0
12	सिरोंचा	0	0	0	0	0	0	0	0
	<b>एकूण</b>	<b>0</b>	<b>0</b>	<b>0</b>	<b>0</b>	<b>0</b>	<b>0</b>	<b>0</b>	<b>0</b>

जिल्हा :- गडचिरोली								संदर्भ वर्ष:-2012-13	
अ.क्र.	तालुका	इतर तृणधान्ये		एकूण तृणधान्ये		हरभरा		तूर	
		पिकांखालील क्षेत्र	ओलिताचे क्षेत्र	पिकांखालील क्षेत्र	ओलिताचे क्षेत्र	पिकांखालील क्षेत्र	ओलिताचे क्षेत्र	पिकांखालील क्षेत्र	ओलिताचे क्षेत्र
(1)	(2)	(27)	(28)	(29)	(30)	(31)	(32)	(33)	(34)
1	देसाईगंज	0	0	11374	7693	154	0	234	0
2	आरमोरी	0	0	18948	9857	622	0	412	0
3	कुरखेडा	0	0	13356	6801	354	0	222	0
4	कोरची	1449	0	11605	478	17	0	2	0
5	धानोरा	96	3973	17842	7946	157	0	121	0
6	गडचिरोली	0	9189	18092	18378	324	0	332	0
7	चामोर्शी	0	0	31470	17914	544	0	677	0
8	मुलचेरा	0	0	6119	917	34	0	69	0
9	एटापल्ली	0	0	15640	1893	4	0	3	0
10	भामरागड	0	0	718	573	0	0	0	0
11	अहेरी	0	0	11157	1588	27	0	347	0
12	सिरोंचा	0	0	11073	4736	0	0	44	0
	<b>एकूण</b>	<b>1545</b>	<b>13162</b>	<b>167394</b>	<b>78774</b>	<b>2237</b>	<b>0</b>	<b>2463</b>	<b>0</b>



तक्ता 5.2 (पुढे चालू)  
निरनिराळ्या पिकांखालील क्षेत्र

जिल्हा :- गडचिरोली								संदर्भ वर्ष:-2012-13	
अ.क्र.	तालुका	मुग		उडीद		कुळीथ		मठ	
		पिकांखालील क्षेत्र	ओलिताचे क्षेत्र	पिकांखालील क्षेत्र	ओलिताचे क्षेत्र	पिकांखालील क्षेत्र	ओलिताचे क्षेत्र	पिकांखालील क्षेत्र	ओलिताचे क्षेत्र
(1)	(2)	(35)	(36)	(37)	(38)	(39)	(40)	(41)	(42)
1	देसाईगंज	86	0	149	0	10	0	4	0
2	आरमोरी	376	0	504	0	63	0	7	0
3	कुरखेडा	71	0	116	0	54	0	0	0
4	कोरची	21	0	297	0	531	0	0	0
5	धानोरा	78	0	141	0	354	0	0	0
6	गडचिरोली	329	0	277	0	135	0	0	0
7	चामोर्शी	378	0	262	0	85	0	4	0
8	मुलचेरा	23	0	6	0	14	0	0	0
9	एटापल्ली	76	0	60	0	86	0	0	0
10	भामरागड	23	0	4	0	15	0	0	0
11	अहेरी	227	0	1	0	24	0	0	0
12	सिरोंचा	328	0	16	0	117	0	0	0
	<b>एकूण</b>	<b>2016</b>	<b>0</b>	<b>1833</b>	<b>0</b>	<b>1488</b>	<b>0</b>	<b>15</b>	<b>0</b>

जिल्हा :- गडचिरोली								संदर्भ वर्ष:-2012-13	
अ.क्र.	तालुका	वाल		वाटाणा		इतर कडधान्ये		एकूण कडधान्ये	
		पिकांखालील क्षेत्र	ओलिताचे क्षेत्र	पिकांखालील क्षेत्र	ओलिताचे क्षेत्र	पिकांखालील क्षेत्र	ओलिताचे क्षेत्र	पिकांखालील क्षेत्र	ओलिताचे क्षेत्र
(1)	(2)	(43)	(44)	(45)	(46)	(47)	(48)	(49)	(50)
1	देसाईगंज	1	0	25	0	382	0	1045	0
2	आरमोरी	2	0	23	0	893	0	2902	0
3	कुरखेडा	1	0	12	0	439	0	1269	0
4	कोरची	12	0	0	0	31	0	911	0
5	धानोरा	5	0	0	0	349	0	1205	0
6	गडचिरोली	16	0	8	0	1555	0	2976	0
7	चामोर्शी	41	0	4	0	1651	0	3646	0
8	मुलचेरा	16	0	0	0	32	0	194	0
9	एटापल्ली	17	0	0	0	5	0	251	0
10	भामरागड	7	0	0	0	10	0	59	0
11	अहेरी	114	0	0	0	174	0	914	0
12	सिरोंचा	79	0	0	0	76	0	660	0
	<b>एकूण</b>	<b>311</b>	<b>0</b>	<b>72</b>	<b>0</b>	<b>5597</b>	<b>0</b>	<b>16032</b>	<b>0</b>

तक्ता 5.2 (पुढे चालू)  
निरनिराळ्या पिकांखालील क्षेत्र

जिल्हा :- गडचिरोली								संदर्भ वर्ष:-2012-13	
अ.क्र.	तालुका	एकूण अन्नधान्ये		ऊस		मिरची		लसूण	
		पिकांखालील क्षेत्र	ओलिताचे क्षेत्र	पिकांखालील क्षेत्र	ओलिताचे क्षेत्र	पिकांखालील क्षेत्र	ओलिताचे क्षेत्र	पिकांखालील क्षेत्र	ओलिताचे क्षेत्र
(1)	(2)	(51)	(52)	(53)	(54)	(55)	(56)	(57)	(58)
1	देसाईगंज	12419	7693	100	70	150	106	0	0
2	आरमोरी	21850	9857	20	20	215	197	0	0
3	कुरखेडा	14625	6801	0	0	600	634	0	0
4	कोरची	12516	478	0	0	100	109	0	0
5	धानोरा	19047	7946	0	0	193	193	0	0
6	गडचिरोली	21068	18378	0	0	139	139	1	1
7	चामोर्शी	35116	17914	0	0	331	304	0	0
8	मुलचेरा	6313	917	0	0	34	0	0	0
9	एटापल्ली	15891	1893	0	0	82	0	0	0
10	भामरागड	777	573	0	0	8	0	0	0
11	अहेरी	12071	1588	0	0	32	28	0	0
12	सिरोंचा	11733	4736	0	0	643	643	0	0
	<b>एकूण</b>	<b>183426</b>	<b>78774</b>	<b>120</b>	<b>90</b>	<b>2527</b>	<b>2353</b>	<b>1</b>	<b>1</b>

जिल्हा :- गडचिरोली								संदर्भ वर्ष:-2012-13	
अ.क्र.	तालुका	इतर मसाल्याचे पदार्थ		एकूण मसाल्याचे पदार्थ		आंबा		द्राक्षे	
		पिकांखालील क्षेत्र	ओलिताचे क्षेत्र	पिकांखालील क्षेत्र	ओलिताचे क्षेत्र	पिकांखालील क्षेत्र	ओलिताचे क्षेत्र	पिकांखालील क्षेत्र	ओलिताचे क्षेत्र
(1)	(2)	(59)	(60)	(61)	(62)	(63)	(64)	(65)	(66)
1	देसाईगंज	22	11	172	117	37	0	0	0
2	आरमोरी	66	28	281	225	15	0	0	0
3	कुरखेडा	20	3	620	637	5	0	0	0
4	कोरची	1	1	101	110	0	0	0	0
5	धानोरा	5	1	198	194	19	0	0	0
6	गडचिरोली	65	16	205	156	6	6	0	0
7	चामोर्शी	23	22	354	326	12	0	0	0
8	मुलचेरा	9	9	43	9	0	0	0	0
9	एटापल्ली	0	82	82	82	10	0	0	0
10	भामरागड	0	0	8	0	1	0	0	0
11	अहेरी	8	7	40	35	3	0	0	0
12	सिरोंचा	21	24	664	667	96	2	0	0
	<b>एकूण</b>	<b>240</b>	<b>204</b>	<b>2768</b>	<b>2558</b>	<b>204</b>	<b>8</b>	<b>0</b>	<b>0</b>

तक्ता 5.2 (पुढे चालू)  
निरनिराळ्या पिकांखालील क्षेत्र

जिल्हा :- गडचिरोली		संदर्भ वर्ष:-2012-13							
अ.क्र.	तालुका	लिंबू वर्गीय फळे (संत्रा, मोसंबी इ.)		केळी		इतर फळे		एकूण फळे	
		पिकांखालील क्षेत्र	ओलिताचे क्षेत्र	पिकांखालील क्षेत्र	ओलिताचे क्षेत्र	पिकांखालील क्षेत्र	ओलिताचे क्षेत्र	पिकांखालील क्षेत्र	ओलिताचे क्षेत्र
(1)	(2)	(67)	(68)	(69)	(70)	(71)	(72)	(73)	(74)
1	देसाईगंज	0	0	0	0	37	0	74	0
2	आरमोरी	2	0	0	0	7	0	24	0
3	कुरखेडा	3	0	0	0	0	0	8	0
4	कोरची	0	0	0	0	0	0	0	0
5	धानोरा	1	0	0	0	4	0	24	0
6	गडचिरोली	3	3	1	1	3	0	13	10
7	चामोशी	1	0	2	2	8	0	23	2
8	मुलचेरा	0	0	0	0	0	0	0	0
9	एटापल्ली	0	0	0	0	0	0	10	0
10	भामरागड	0	0	0	0	0	0	1	0
11	अहेरी	0	0	0	0	0	0	3	0
12	सिरोंचा	0	0	2	2	9	1	107	5
	<b>एकूण</b>	<b>10</b>	<b>3</b>	<b>5</b>	<b>5</b>	<b>68</b>	<b>1</b>	<b>287</b>	<b>17</b>

जिल्हा :- गडचिरोली		संदर्भ वर्ष:-2012-13							
अ.क्र.	तालुका	बटाटे		कांदे		वांगी		टोमॅटो	
		पिकांखालील क्षेत्र	ओलिताचे क्षेत्र	पिकांखालील क्षेत्र	ओलिताचे क्षेत्र	पिकांखालील क्षेत्र	ओलिताचे क्षेत्र	पिकांखालील क्षेत्र	ओलिताचे क्षेत्र
(1)	(2)	(75)	(76)	(77)	(78)	(79)	(80)	(81)	(82)
1	देसाईगंज	0	0	3	2	34	0	0	0
2	आरमोरी	0	1	60	59	106	0	76	0
3	कुरखेडा	0	0	4	4	56	0	0	0
4	कोरची	0	0	0	0	14	0	6	0
5	धानोरा	0	0	1	2	40	0	31	0
6	गडचिरोली	0	1	15	15	79	0	44	0
7	चामोशी	0	0	5	5	92	0	72	0
8	मुलचेरा	0	0	2	0	35	0	0	0
9	एटापल्ली	0	0	0	0	29	0	3	0
10	भामरागड	0	0	0	0	3	0	0	0
11	अहेरी	0	0	1	1	14	0	11	0
12	सिरोंचा	0	0	2	2	23	0	18	0
	<b>एकूण</b>	<b>0</b>	<b>2</b>	<b>93</b>	<b>90</b>	<b>525</b>	<b>0</b>	<b>261</b>	<b>0</b>

तक्ता 5.2 (पुढे चालू)  
निरनिराळ्या पिकांखालील क्षेत्र

जिल्हा :- गडचिरोली								संदर्भ वर्ष:-2012-13	
अ.क्र.	तालुका	इतर भाजीपाला		एकूण भाजीपाला		एकूण फळे व भाजीपाला		कापूस	
		पिकांखालील क्षेत्र	ओलिताचे क्षेत्र	पिकांखालील क्षेत्र	ओलिताचे क्षेत्र	पिकांखालील क्षेत्र	ओलिताचे क्षेत्र	पिकांखालील क्षेत्र	ओलिताचे क्षेत्र
(1)	(2)	(83)	(84)	(85)	(86)	(87)	(88)	(89)	(90)
1	देसाईगंज	51	51	88	53	162	53	0	0
2	आरमोरी	225	405	467	465	491	465	0	0
3	कुरखेडा	51	80	111	84	119	84	0	0
4	कोरची	6	0	26	0	26	0	0	0
5	धानोरा	22	86	94	88	118	88	0	0
6	गडचिरोली	139	12	277	28	290	38	0	0
7	चामोर्शी	116	233	285	238	308	240	2112	0
8	मुलचेरा	50	0	87	0	87	0	244	0
9	एटापल्ली	5	0	37	0	47	0	0	0
10	भामरागड	1	10	4	10	5	10	0	0
11	अहेरी	3	26	29	27	32	27	878	0
12	सिरोंचा	45	60	88	62	195	67	7260	611
	<b>एकूण</b>	<b>714</b>	<b>963</b>	<b>1593</b>	<b>1055</b>	<b>1880</b>	<b>1072</b>	<b>10494</b>	<b>611</b>

जिल्हा :- गडचिरोली								संदर्भ वर्ष:-2012-13	
अ.क्र.	तालुका	इतर तंतु पिके		एकूण तंतु पिके		भूईमूग		सुर्यफुल	
		पिकांखालील क्षेत्र	ओलिताचे क्षेत्र	पिकांखालील क्षेत्र	ओलिताचे क्षेत्र	पिकांखालील क्षेत्र	ओलिताचे क्षेत्र	पिकांखालील क्षेत्र	ओलिताचे क्षेत्र
(1)	(2)	(91)	(92)	(93)	(94)	(95)	(96)	(97)	(98)
1	देसाईगंज	0	0	0	0	45	0	1	0
2	आरमोरी	1	0	1	0	69	2	0	0
3	कुरखेडा	0	0	0	0	93	0	85	0
4	कोरची	1	0	1	0	0	0	0	0
5	धानोरा	0	0	0	0	3	0	0	0
6	गडचिरोली	0	0	0	0	4	0	0	0
7	चामोर्शी	0	0	2112	0	0	0	69	24
8	मुलचेरा	1	0	245	0	0	0	0	0
9	एटापल्ली	2	0	2	0	0	0	0	0
10	भामरागड	0	0	0	0	0	0	0	0
11	अहेरी	0	0	878	0	0	0	0	0
12	सिरोंचा	0	0	7260	611	44	0	0	0
	<b>एकूण</b>	<b>5</b>	<b>0</b>	<b>10499</b>	<b>611</b>	<b>258</b>	<b>2</b>	<b>155</b>	<b>24</b>

तक्ता 5.2 (पुढे चालू)  
निरनिराळ्या पिकांखालील क्षेत्र

जिल्हा :- गडचिरोली											संदर्भ वर्ष:-2012-13	
अ.क्र.	तालुका	करडई		सोयाबीन		इतर गळीत धान्ये		एकूण गळीत धान्ये		इतर औषधी व मादक पदार्थ		
		पिका खालील क्षेत्र	ओलिताचे क्षेत्र	पिका खालील क्षेत्र	ओलिताचे क्षेत्र	पिका खालील क्षेत्र	ओलिताचे क्षेत्र	पिका खालील क्षेत्र	ओलिताचे क्षेत्र	पिका खालील क्षेत्र	ओलिताचे क्षेत्र	
(1)	(2)	(99)	(100)	(101)	(102)	(103)	(104)	(105)	(106)	(107)	(108)	
1	देसाईगंज	2	0	5	0	243	0	296	0	0	0	
2	आरमोरी	0	0	123	0	735	0	927	2	0	0	
3	कुरखेडा	0	0	0	0	987	0	1165	0	0	0	
4	कोरची	0	0	0	0	18	0	18	0	0	0	
5	धानोरा	0	0	0	0	302	0	305	0	0	0	
6	गडचिरोली	0	0	208	0	407	2	619	2	0	0	
7	चामोर्शी	0	0	3625	0	196	0	3890	24	0	0	
8	मुलचेरा	0	0	204	0	317	0	521	0	0	0	
9	एटापल्ली	0	0	0	0	1	0	1	0	0	0	
10	भामरागड	0	0	0	0	7	0	7	0	1	0	
11	अहेरी	0	0	2018	0	401	0	2419	0	0	0	
12	सिरोंचा	0	0	40	0	4	0	88	0	0	0	
	<b>एकूण</b>	<b>2</b>	<b>0</b>	<b>6223</b>	<b>0</b>	<b>3618</b>	<b>2</b>	<b>10256</b>	<b>28</b>	<b>1</b>	<b>0</b>	

जिल्हा :- गडचिरोली											संदर्भ वर्ष:-2012-13	
अ.क्र.	तालुका	एकूण औषधी व मादक पदार्थ		एकूण चारा पिके		संकीर्ण अखाद्य पिके		एकूण अखाद्य पिके				
		पिकांखालील क्षेत्र	ओलिताचे क्षेत्र	पिकांखालील क्षेत्र	ओलिताचे क्षेत्र	पिकांखालील क्षेत्र	ओलिताचे क्षेत्र	पिकांखालील क्षेत्र	ओलिताचे क्षेत्र			
(1)	(2)	(109)	(110)	(111)	(112)	(113)	(114)	(115)	(116)			
1	देसाईगंज	0	0	8	0	0	0	296	0			
2	आरमोरी	0	0	0	0	0	0	927	2			
3	कुरखेडा	0	0	0	0	0	0	1165	0			
4	कोरची	0	0	0	0	0	0	18	0			
5	धानोरा	0	0	0	0	0	0	305	0			
6	गडचिरोली	0	0	0	0	0	0	619	2			
7	चामोर्शी	0	0	0	0	0	0	3890	24			
8	मुलचेरा	0	0	0	0	0	0	521	0			
9	एटापल्ली	0	0	0	0	0	0	1	0			
10	भामरागड	1	0	0	0	0	0	7	0			
11	अहेरी	0	0	0	0	0	0	2419	0			
12	सिरोंचा	0	0	34	0	0	0	88	0			
	<b>एकूण</b>	<b>1</b>	<b>0</b>	<b>42</b>	<b>0</b>	<b>0</b>	<b>0</b>	<b>10256</b>	<b>28</b>			

तक्ता 5.2 (पुढे चालु)  
निरनिराळ्या पिकांखालील क्षेत्र

जिल्हा :- गडचिरोली								संदर्भ वर्ष:-2012-13	
अ.क्र.	तालुका	एकूण खाद्य पिके		लागवडीखालील एकूण क्षेत्र		दुसोटा क्षेत्र		लागवडीखालील निव्वळ क्षेत्र	
		पिकांखालील क्षेत्र	ओलिताचे क्षेत्र	पिकांखालील क्षेत्र	ओलिताचे क्षेत्र	पिकांखालील क्षेत्र	ओलिताचे क्षेत्र	पिकांखालील क्षेत्र	ओलिताचे क्षेत्र
(1)	(2)	(117)	(118)	(119)	(120)	(121)	(122)	(123)	(124)
1	देसाईगंज	12853	7933	13169	7757	1866	0	11303	7757
2	आरमोरी	22642	10567	23576	10575	3551	0	20025	10575
3	कुरखेडा	15364	7522	19826	6285	2607	0	17219	6285
4	कोरची	12643	588	12664	610	33	0	12631	610
5	धानोरा	19363	8228	19442	4261	596	0	18846	4261
6	गडचिरोली	21563	18572	21658	9407	1658	0	20000	9407
7	चामोशी	35778	18480	41689	18552	2833	0	38856	18552
8	मुलचेरा	6443	926	6475	1088	0	0	6475	1088
9	एटापल्ली	16020	1975	16032	2046	0	0	16032	2046
10	भामरागड	790	583	7216	584	0	0	7216	584
11	अहेरी	12143	1650	15442	1650	1	0	15441	1650
12	सिरोंचा	12592	5470	19979	6108	1507	0	18472	6108
	<b>एकूण</b>	<b>188194</b>	<b>82494</b>	<b>217168</b>	<b>68923</b>	<b>14652</b>	<b>0</b>	<b>202516</b>	<b>68923</b>

टिप: सन 2013-14 चा ऋतु व पिके अहवाल उपलब्ध नाही.

आधार - जिल्हा भूमी अभिलेख, गडचिरोली. (ऋतु व पिके अहवाल 2012-13)

तक्ता 5.3  
जिल्हयात वितरीत करण्यात आलेले बियाणे

जिल्हा :- गडचिरोली							संदर्भ वर्ष:- 2013-14
('000 क्विंटल)							
क्षेत्र	पीक	वर्ष					टक्के वाढ
		2009	2010	2011	2012	2013	
(1)	(2)	(3)	(4)	(5)	(6)	(7)	(8)
सार्वजनिक	खरीप	12.18	9.14	14.36	11.17	10.91	(-)2.3
	रब्बी	0.30	0.41	0.30	0.52	0.74	42.3
	एकूण	12.48	9.55	14.66	11.69	11.65	(-)0.3
खाजगी	खरीप	23.37	16.26	18.33	11.67	17.75	52.1
	रब्बी	0.13	0.04	0.25	0.11	0.14	27.3
	एकूण	23.50	16.30	18.58	11.78	17.89	51.9
एकूण	खरीप	<b>35.55</b>	<b>25.40</b>	<b>32.69</b>	<b>22.84</b>	<b>28.66</b>	<b>25.5</b>
	रब्बी	<b>0.43</b>	<b>0.45</b>	<b>0.55</b>	<b>0.63</b>	<b>0.88</b>	<b>39.7</b>
	एकूण	<b>35.98</b>	<b>25.85</b>	<b>33.24</b>	<b>23.47</b>	<b>29.54</b>	<b>25.9</b>

आधार : जिल्हा कृषी अधिकारी, जिल्हा परिषद, गडचिरोली

तक्ता 5.4  
रासायनिक खतांचा वापर

जिल्हा :- गडचिरोली									संदर्भ वर्ष:- 2013-14	
अ.क्र.	तालुका	रासायनिक खतांचे वाटप (मे.टन)								
		नियंत्रित संस्थाकडून			खाजगी संस्थाकडून			एकूण		
		खरीप	रब्बी	एकूण	खरीप	रब्बी	एकूण	खरीप	रब्बी	एकूण
(1)	(2)	(3)	(4)	(5)	(6)	(7)	(8)	(9)	(10)	(11)
1	देसाईगंज	1600	20	1620	652	44	696	2252	64	2316
2	आरमोरी	1500	500	2000	1885	48	1933	3385	548	3933
3	कुरखेडा	1350	250	1600	2165	714	2879	3515	964	4479
4	कोरची	400	0	400	405	103	508	805	103	908
5	धानोरा	710	25	735	1000	220	1220	1710	245	1955
6	गडचिरोली	870	120	990	2547	622	3169	3417	742	4159
7	चामोर्शी	2400	500	2900	6211	824	7035	8611	1324	9935
8	मुलचेरा	300	150	450	1168	244	1412	1468	394	1862
9	एटापल्ली	160	0	160	450	79	529	610	79	689
10	भामरागड	70	0	70	465	74	539	535	74	609
11	अहेरी	1950	500	2450	2460	656	3116	4410	1156	5566
12	सिरोंचा	1238	300	1538	1970	1177	3147	3208	1477	4685
	<b>एकूण</b>	<b>12548</b>	<b>2365</b>	<b>14913</b>	<b>21378</b>	<b>4804</b>	<b>26182</b>	<b>33926</b>	<b>7169</b>	<b>41095</b>

आधार - कृषि विकास अधिकारी, जिल्हा परिषद, गडचिरोली.

तक्ता 5.5  
निरनिराळ्या पिकांचे उत्पादन

(मे.टन मध्ये)

जिल्हा :- गडचिरोली									संदर्भ वर्ष:- 2013-14	
अ.क्र.	तालुका	तांदूळ	गहू	ज्वारी	बाजरी	बार्ली	मका	नाचणी	इतर धान्ये	एकूण धान्ये
(1)	(2)	(3)	(4)	(5)	(6)	(7)	(8)	(9)	(10)	(11)
1	देसाईगंज	24282	62	0	0	0	0	0	0	24344
2	आरमोरी	21212	66	0	0	0	0	0	0	21278
3	कुरखेडा	16113	141	0	0	0	0	0	0	16254
4	कोरची	10725	0	0	0	0	0	0	0	10725
5	धानोरा	27464	1	0	0	0	0	0	0	27465
6	गडचिरोली	31925	59	0	0	0	0	0	0	31984
7	चामोशी	67384	299	75	0	0	0	0	0	67758
8	मुलचेरा	18861	3	55	0	0	745	0	0	19664
9	एटापल्ली	15997	31	0	0	0	0	0	0	16028
10	भामरागड	7510	0	0	0	0	0	0	0	7510
11	अहेरी	15534	0	1028	0	0	0	0	0	16562
12	सिरोंचा	14284	0	1642	0	0	0	0	0	15926
	<b>एकूण</b>	<b>271291</b>	<b>662</b>	<b>2800</b>	<b>0</b>	<b>0</b>	<b>745</b>	<b>0</b>	<b>0</b>	<b>275498</b>

जिल्हा :- गडचिरोली								संदर्भ वर्ष:- 2013-14	
अ.क्र.	तालुका	हरभरा	तूर	उडीद	मूग	मसूर	इतर कडधान्ये	एकूण कडधान्ये	
(1)	(2)	(12)	(13)	(14)	(15)	(16)	(17)	(18)	
1	देसाईगंज	385	0	0	0	0	0	385	
2	आरमोरी	204	0	0	0	0	0	204	
3	कुरखेडा	264	0	0	0	0	0	264	
4	कोरची	29	0	0	0	0	0	29	
5	धानोरा	284	0	0	0	0	0	284	
6	गडचिरोली	385	0	0	0	0	0	385	
7	चामोशी	792	0	0	0	0	0	792	
8	मुलचेरा	55	0	0	0	0	0	55	
9	एटापल्ली	40	0	0	0	0	0	40	
10	भामरागड	10	0	0	0	0	0	10	
11	अहेरी	84	0	0	0	0	0	84	
12	सिरोंचा	8	0	0	0	0	0	8	
	<b>एकूण</b>	<b>2540</b>	<b>0</b>	<b>0</b>	<b>0</b>	<b>0</b>	<b>0</b>	<b>2540</b>	



तक्ता 5.5 (पुढे चालु)  
निरनिराळ्या पिकांचे उत्पादन

जिल्हा :- गडचिरोली								संदर्भ वर्ष:- 2013-14
अ.क्र.	तालुका	जवस	भूईमूग	सुर्यफुल	तीळ	सोयाबीन	इतर तेलबिया	एकूण तेलबिय
(1)	(2)	(19)	(20)	(21)	(22)	(23)	(24)	(25)
1	देसाईगंज	29	0	0	0	0	0	29
2	आरमोरी	67	0	0	0	0	0	67
3	कुरखेडा	158	0	0	0	0	0	158
4	कोरची	17	0	0	0	0	0	17
5	धानोरा	320	0	0	0	0	0	320
6	गडचिरोली	37	0	0	0	27	0	64
7	चामोर्शी	44	0	0	6	1607	0	1657
8	मुलचेरा	31	0	0	7	47	0	85
9	एटापल्ली	0	0	0	0	0	0	0
10	भामरागड	0	0	0	0	0	0	0
11	अहेरी	16	0	0	65	574	0	655
12	सिरोंचा	2	0	0	219	201	0	422
	<b>एकूण</b>	<b>721</b>	<b>0</b>	<b>0</b>	<b>297</b>	<b>2456</b>	<b>0</b>	<b>3474</b>

जिल्हा :- गडचिरोली								संदर्भ वर्ष:- 2013-14
अ.क्र.	तालुका	ऊस	कापूस	ताग	मेस्टा (अंबाडी)	तंबाखू	औषधी पदार्थ	मसाल्याचे पदार्थ
(1)	(2)	(26)	(27)	(28)	(29)	(30)	(31)	(32)
1	देसाईगंज	0	1	0	0	0	0	0
2	आरमोरी	0	0	0	0	0	0	0
3	कुरखेडा	0	0	0	0	0	0	0
4	कोरची	0	0	0	0	0	0	0
5	धानोरा	0	0	0	0	0	0	0
6	गडचिरोली	0	0	0	0	0	0	0
7	चामोर्शी	0	481	0	0	0	0	0
8	मुलचेरा	0	9	0	0	0	0	0
9	एटापल्ली	0	0	0	0	0	0	0
10	भामरागड	0	0	0	0	0	0	0
11	अहेरी	0	103	0	0	0	0	0
12	सिरोंचा	0	1420	0	0	0	0	0
	<b>एकूण</b>	<b>0</b>	<b>2014</b>	<b>0</b>	<b>0</b>	<b>0</b>	<b>0</b>	<b>0</b>

आधार :- 1)जिल्हा कृषि अधिक्षक,गडचिरोली.

2)कृषि विकास अधिकारी,जिल्हा परिषद,गडचिरोली.

तक्ता 5.6  
मुख्य पिकांचे दर हेक्टरी अंदाजित उत्पादन

जिल्हा :- गडचिरोली				संदर्भ वर्ष-2013-14
1) प्रति हेक्टर उत्पादन - किलो मध्ये			2) एकूण उत्पादन- "00" मे.टन मध्ये	
अ.क्र.	पिकांचे नांव	प्रति हेक्टरी उत्पादन	एकूण उत्पादन	गेल्या वर्षीच्या तुलनेत शेकडा वाढ/घट
(1)	(2)	(3)	(4)	(5)
1	तांदूळ	1540	2713	(-)21.8
2	गहू	1058	7	(-)84.8
3	ज्वारी	815	28	(-)76.1
4	बाजरी	0	0	0.00
5	बाली	0	0	0.00
6	मका	346	7	0.00
7	नाचणी	0	0	0.00
8	इतर तृणधान्ये	0	0	0.00
	<b>एकूण तृणधान्ये</b>	<b>3759</b>	<b>2755</b>	<b>(-)24.2</b>
9	हरभरा	671	25	(-)76.9
10	तूर	0	0	0.00
11	उडीद	0	0	0.00
12	मूग	0	0	0.00
13	मसूर	0	0	0.00
14	इतर कडधान्ये	0	0	0.00
	<b>एकूण कडधान्ये</b>	<b>671</b>	<b>25</b>	<b>(-)76.9</b>
15	जवस	253	7	(-)87.5
16	भुईमूग	0	0	0.00
17	सुर्यफुल	0	0	0.00
18	तीळ	222	3	0.00
19	सोयाबिन	606	25	(-)89.2
20	इतर तेलबिया	0	0	0.0
	<b>एकूण तेलबिया</b>	<b>1081</b>	<b>35</b>	<b>(-)87.8</b>
21	एरंडी	0	0	0.00
22	ऊस	0	0	0.00
23	नारळ	0	0	0.00
24	कापूस	249	20	(-)63.0
25	ताग	0	0	0.00
26	मेस्टा (अंबाडी)	0	0	0.00
27	तंबाखू	0	0	0.00
28	औषधी पदार्थ	0	0	0.00
29	सुंठ (आले)	0	0	0.00
30	मिरची (लाल)	0	0	0.00
31	लसून	0	0	0.00
32	बटाटे	0	0	0.00

आधार : जिल्हा कृषी अधीक्षक, गडचिरोली.

तक्ता 5.7  
तालूकानिहाय पर्जन्य दिवसांची संख्या व एकूण पर्जन्य

जिल्हा :- गडचिरोली						संदर्भ वर्ष:-2013-14
(पर्जन्य - मि.मी.)						
अ.क्र.	तालुका	सरासरी		वर्ष 2013 मधील		सरासरीच्या तुलनेत संदर्भ वर्षातील पर्जन्यातील शेकडा वाढ अथवा घट
		पर्जन्य दिवसांची संख्या	पर्जन्य	पर्जन्य दिवसांची संख्या	पर्जन्य	
(1)	(2)	(3)	(4)	(5)	(6)	(7)
1	देसाईगंज	72	1627.00	79	2005.6	23.27
2	आरमोरी	72	1568.10	78	2333.6	48.82
3	कुरखेडा	74	1653.20	59	2165.0	30.96
4	कोरची	73	1560.50	79	2008.6	28.72
5	धानोरा	70	1622.60	72	2173.6	33.96
6	गडचिरोली	71	1582.90	63	2206.4	39.39
7	चामोशी	74	1932.00	76	1863.2	(-)-3.56
8	मुलचेरा	75	1655.00	84	1938.5	17.13
9	एटापल्ली	70	1805.00	69	2261.2	25.27
10	भामरागड	72	1644.90	74	2042.5	24.17
11	अहेरी	88	2332.20	83	2704.2	15.95
12	सिरोंचा	69	1374.60	74	1774.0	29.06
	<b>एकूण</b>	<b>73</b>	<b>1696.60</b>	<b>74</b>	<b>2123.0</b>	25.13

आधार - जिल्हाधिकारी कार्यालय, गडचिरोली.

पद्म

तक्ता 5.8  
कृत्रिम रेतन कार्यक्रमाची प्रगती

जिल्हा - गडचिरोली				संदर्भ वर्ष-2012-13
(संख्या लाखात)				
तपशील	2011-12	2012-13	2013-14	2012-13च्या तुलनेत 2013-14 मधील शेकडा बदल
(1)	(2)	(3)	(4)	(5)
<b>अ) गायी (कृत्रिम रेतन)</b>				
1) संकरित	1428	2035	2090	2.7
2) विदेशी	4666	7086	7099	0.2
3) देशी	0	0	0	0.0
एकूण (कृत्रिम रेतन)	6094	9121	9189	0.7
जन्मलेल्या वासरांची संख्या (गायी)	1462	1693	2203	30.1
<b>ब) म्हशी (कृत्रिम रेतन)</b>				
जन्मलेल्या रेडकांची संख्या (म्हशी)	764	840	1164	38.6

आधार : -जिल्हा उपआयुक्त, पशुसंवर्धन यांचे कार्यालय, महाराष्ट्र शासन, गडचिरोली.

तक्ता 5.9  
कृत्रिम रेतन व दुग्ध उत्पादनाची तालुकानिहाय प्रगती

जिल्हा - गडचिरोली									
तालुका	2011-12			2012-13			2013-14		
	कृत्रिम रेतनाचे वार्षिक लक्ष्य	कृत्रिम रेतनाच्या साध्याची टक्केवारी	दुग्ध उत्पादन ("000" मे.टन)	कृत्रिम रेतनाचे वार्षिक लक्ष्य	कृत्रिम रेतनाच्या साध्याची टक्केवारी	दुग्ध उत्पादन ("000" मे.टन)	कृत्रिम रेतनाचे वार्षिक लक्ष्य	कृत्रिम रेतनाच्या साध्याची टक्केवारी	दुग्ध उत्पादन ("000" मे.टन)
(1)	(2)	(3)	(4)	(5)	(6)	(7)	(8)	(9)	(10)
देसाईगंज	800	60.10	51	1250	69.28	53	1250	61.12	55
आरमोरी	1850	58.45	60	2300	61.72	61	2000	53.05	63
कुरखेडा	1850	60.51	62	2200	57.27	64	1800	69.50	66
कोरची	800	35.15	20	1100	79.81	21	1000	44.00	24
धानोरा	1850	36.75	41	1950	65.33	43	1750	62.17	48
गडचिरोली	1850	64.50	65	2300	61.17	70	2000	69.65	76
चामोशी	2053	55.46	67	3400	61.00	70	2900	63.59	77
मुलचेरा	1000	34.70	18	1000	64.50	16	1000	70.20	17
एटापल्ली	1000	42.18	17.5	1300	36.76	14	950	51.37	13
भामरागड	500	30.58	8.25	700	57.00	9	700	66.29	11
अहेरी	1098	40.35	10	1400	95.71	12	1100	102.55	14
सिरोंचा	1000	45.20	15	1300	65.84	13	900	57.44	14
<b>एकूण</b>	<b>15651</b>	<b>55.31</b>	<b>434.75</b>	<b>20200</b>	<b>64.62</b>	<b>446</b>	<b>17350</b>	<b>64.24</b>	<b>478</b>

आधार: -जिल्हा उपआयुक्त, पशुसंवर्धन यांचे कार्यालय, महाराष्ट्र शासन, गडचिरोली.

तक्ता 5.10  
पशुवैद्यकिय संस्था

जिल्हा :- गडचिरोली					संदर्भ वर्ष:-2013-14	
अ.क्र.	तालुका	पशुवैद्यकीय चिकित्सालय	पशुवैद्यकीय दवाखाने (राज्य तथा स्थानिक स्तर)	पशुवैद्यकीय प्रथमोपचार केंद्र	रेतन केंद्र	कृत्रिम रेतन केंद्र
(1)	(2)	(3)	(4)	(5)	(6)	(7)
1	देसाईगंज	1	3	1	0	0
2	आरमोरी	1	5	4	0	0
3	कुरखेडा	1	7	3	0	0
4	कोरची	0	5	2	0	0
5	धानोरा	1	14	1	0	0
6	गडचिरोली	1	8	3	1	0
7	चामोर्शी	1	15	5	0	0
8	मुलचेरा	0	5	1	0	0
9	एटापल्ली	0	10	5	0	0
10	भामरागड	0	4	3	0	0
11	अहेरी	0	14	5	0	0
12	सिरोंचा	0	7	6	0	0
	<b>एकूण</b>	<b>6</b>	<b>97</b>	<b>39</b>	<b>1</b>	<b>0</b>

आधार -जिल्हा उपआयुक्त, पशुसंवर्धन, गडचिरोली

तक्ता 5.11

मान्यताप्राप्त पशुवध गृहे आणि त्यात कत्तल केलेल्या पशूंची संख्या

जिल्हा :- गडचिरोली			संदर्भ वर्ष:-2013-14						
अ.क्र.	तालुका	पशुवध गृहांची संख्या	कत्तल केलेले पशु (संख्या)						
			बैल	महिष वगीय	मेंढया/मेंढे	शेळया/बोकड	डुकरे	इतर	एकूण
(1)	(2)	(3)	(4)	(5)	(6)	(7)	(8)	(9)	(10)
1	देसाईगंज	1	580	0	0	1353	0	0	1933
2	आरमोरी	0	0	0	0	0	0	0	0
3	कुरखेडा	0	0	0	0	0	0	0	0
4	कोरची	0	0	0	0	0	0	0	0
5	धानोरा	0	0	0	0	0	0	0	0
6	गडचिरोली	0	0	0	0	0	0	0	0
7	चामोर्शी	0	0	0	0	0	0	0	0
8	मुलचेरा	0	0	0	0	0	0	0	0
9	एटापल्ली	0	0	0	0	0	0	0	0
10	भामरागड	0	0	0	0	0	0	0	0
11	अहेरी	0	0	0	0	0	0	0	0
12	सिरोंचा	1	105	0	63	654	0	0	822
	<b>एकूण</b>	<b>2</b>	<b>685</b>	<b>0</b>	<b>63</b>	<b>2007</b>	<b>0</b>	<b>0</b>	<b>2755</b>

टिप : 1) गडचिरोली जिल्हयात मान्यताप्राप्त कत्तलखाने देसाईगंज व सिरोंचा हे दोनच आहेत.

आधार- 1) -जिल्हा उपआयुक्त, पशुसंवर्धन, गडचिरोली

2) मुख्याधिकारी, नगरपरिषद, गडचिरोली/देसाईगंज

तक्ता 5.12  
भूजल मत्स्यव्यवसाय

जिल्हा :- गडचिरोली								संदर्भ वर्ष:-2013-14			
अ.क्र.	तालुका	नदीची लांबी (किमी)	मत्स्य व्यवसायासाठी अनुकूल क्षेत्र (तळी, सरोवरे व जलाशये)		मत्स्य व्यवसायाखाली आणलेले एकूण क्षेत्र (हेक्टर)	भूजल मत्स्य उत्पादन (मे.टन)	पकडलेल्या माशांची उत्पादकास मिळालेली किंमत (लाखात)	मत्स्य व्यवसाय क्षेत्रासाठी वापरलेले मत्स्यबीज (लाखात)	मत्स्य व्यवसाय सहकारी संस्था		
			संख्या	एकूण क्षेत्र (हेक्टर)					संख्या	सभासदांची संख्या	
(1)	(2)	(3)	(4)	(5)	(6)	(7)	(8)	(9)	(10)	(11)	
1	देसाईगंज	उ.ना.	207	576	528	250	125.00	25.00	14	1662	
2	आरमोरी	उ.ना.	487	658	366	250	125.00	23.00	14	1635	
3	कुरखेडा	उ.ना.	371	554	378	300	150.00	25.00	10	813	
4	कोरची	उ.ना.	104	112	60	50	25.00	5.00	1	48	
5	धानोरा	उ.ना.	407	559	361	200	100.00	25.00	7	723	
6	गडचिरोली	उ.ना.	487	883	685	600	300.00	50.00	16	2500	
7	चामोशी	उ.ना.	1178	2822	2018	450	225.00	38.00	19	2139	
8	मुलचेरा	उ.ना.	208	365	180	150	75.00	30.00	6	444	
9	एटापल्ली	उ.ना.	1146	1207	123	50	25.00	10.00	2	168	
10	भामरागड	उ.ना.	123	211	120	100	50.00	15.00	2	224	
11	अहेरी	उ.ना.	69	268	210	250	125.00	30.00	4	415	
12	सिरोंचा	उ.ना.	87	151	340	150	75.00	25.00	1	558	
	<b>एकूण</b>		<b>918</b>	<b>4874</b>	<b>8366</b>	<b>5369</b>	<b>2800</b>	<b>1400</b>	<b>301</b>	<b>96</b>	<b>11329</b>

टिप : सिरोंचा तालुक्यात तलावासाठी जागा प्राप्त झालेली नाही.

आधार :- जिल्हा मत्स्यव्यवसाय विकास अधिकारी, गडचिरोली

तक्ता 5.13  
सागरी मत्स्यव्यवसाय

जिल्हा :- गडचिरोली							संदर्भ वर्ष:-2013-14			
अ.क्र.	तालुका	सागर किनाऱ्यांची लांबी (कि.मी.)	मत्स्य उत्पादन			सागरी मासेमारी बोटी		मासे उतरविण्याची केंद्रे	मत्स्य व्यवसाय सहकारी संस्था	
			2011-12	2012-13	2013-14	एकूण	त्यापैकी यांत्रिकी		संख्या	सभासदांची संख्या
(1)	(2)	(3)	(4)	(5)	(6)	(7)	(8)	(9)	(10)	(11)
1	देसाईगंज	-	-	-	-	-	-	-	-	-
2	आरमोरी	-	-	-	-	-	-	-	-	-
3	कुरखेडा	-	-	-	-	-	-	-	-	-
4	कोरची	-	-	-	-	-	-	-	-	-
5	धानोरा	-	-	-	-	-	-	-	-	-
6	गडचिरोली	-	-	-	-	-	-	-	-	-
7	चामोशी	-	-	-	-	-	-	-	-	-
8	मुलचेरा	-	-	-	-	-	-	-	-	-
9	एटापल्ली	-	-	-	-	-	-	-	-	-
10	भामरागड	-	-	-	-	-	-	-	-	-
11	अहेरी	-	-	-	-	-	-	-	-	-
12	सिरोंचा	-	-	-	-	-	-	-	-	-
	<b>एकूण</b>	-	-	-	-	-	-	-	-	-

टिप : गडचिरोली जिल्ह्यात सागरी किनारा नसल्यामुळे सदर तक्ता निरंक आहे

आधार :- जिल्हा मत्स्यव्यवसाय विकास अधिकारी, गडचिरोली.

तक्ता 5.14  
शासकीय आणि सहकारी दुग्ध शाळांमधील दुग्ध उपउत्पादने

जिल्हा-गडचिरोली						
अ.क्र.	उत्पादन	परिमाण	2011-12	2012-13	2013-14	2012-13च्या तुलनेत 2013-14मधील शेकडा बदल
(1)	(2)	(3)	(4)	(5)	(6)	(7)
(1)	दूध भुकटी	मे.टन	-	-	-	-
(2)	पांढरे लोणी	मे.टन	-	-	-	-
(3)	तूप	मे.टन	-	-	-	-
(4)	एनर्जी/दुध	बाटल्या	-	-	-	-
(5)	लस्सी	--"--	-	-	-	-
(6)	मसाला दूध	--"--	-	-	-	-
(7)	गायीचे टिकाऊदूध	--"--	-	-	-	-

आधार : जिल्हा दुग्ध विकास अधिकारी, महाराष्ट्र शासन, गडचिरोली.

टिप: गडचिरोली जिल्हयात शासकीय आणि सहकारी दुग्ध शाळांमधील दुग्ध उपउत्पादने होत नाहीत. त्यामुळे माहिती निरंक दर्शविण्यात आली आहे.

तक्ता 5.15  
दुग्ध विकास सहकारी संस्था

जिल्हा-गडचिरोली						संदर्भ वर्ष-2013-14	
अ.क्र.	तालुका	दुग्ध विकास सहकारी संस्थांची संख्या	त्यांची एकूण सभासद संख्या	वर्षभरात संकलित केलेले दुग्ध		शीत गृहांची संख्या	शीत गृहांची क्षमता (000 लिटर)
				एकूण (000 लिटर)	प्रतिदिन (सरासरी 000 लिटर)		
(1)	(2)	(3)	(4)	(5)	(6)	(7)	(8)
1	देसाईगंज	13	2528	234.69	0.643	0	0
2	आरमोरी	9	849	185.78	0.509	0	0
3	कुरखेडा	0	0	0	0	0	0
4	कोरची	0	0	0	0	0	0
5	धानोरा	8	409	0	0	0	0
6	गडचिरोली	10	421	95.63	0.262	1	5.0
7	चामोर्शी	9	504	0	0	0	0
8	मुलचेरा	5	195	0	0	0	0
9	एटापल्ली	0	0	0	0	0	0
10	भामरागड	0	0	0	0	0	0
11	अहेरी	0	0	0	0	1	5.0
12	सिरोंचा	0	0	0	0	0	0
<b>एकूण</b>		<b>54</b>	<b>4906</b>	<b>516.1</b>	<b>1.414</b>	<b>2</b>	<b>10.0</b>

आधार :- जिल्हा दुग्धव्यवसाय विकास अधिकारी, गडचिरोली.



जलसंपदा व लाभ क्षेत्र

तक्ता 5.16  
जिल्ह्यातील सिंचनाच्या व पाणी उपसा करण्याच्या सोयी

जिल्हा-गडचिरोली											संदर्भ वर्ष-2013-14	
अ.क्र.	तालुका	सिंचनाच्या सोयी (संख्या)									कृषि पंप	
		मोठे प्रकल्प	मध्यम प्रकल्प	लघु सिंचन प्रकल्प		पाझर तलाव	कोल्हापूर बंधारा	भुयार/ साठवण बंधारा	उपसा जलसिंचन योजना	सिंचन विहिरी	डिझेल पंप	विद्युत पंप
				राज्य	स्थानिक							
(1)	(2)	(3)	(4)	(5)	(6)	(7)	(8)	(9)	(10)	(11)	(12)	(13)
1	देसाईगंज	1	0	0	0	0	42	0	0	673	37	1413
2	आरमोरी	1	1	1	2	0	71	0	3	1813	107	1305
3	कुरखेडा	0	0	1	3	0	57	0	1	2438	699	1729
4	कोरची	0	0	0	3	0	24	0	0	479	66	75
5	धानोरा	0	0	1	1	0	91	0	0	2554	391	150
6	गडचिरोली	0	1	0	4	0	93	0	6	1515	412	745
7	चामोर्शी	1	3	1	1	0	81	0	6	1941	142	1254
8	मुलचेरा	0	0	0	2	0	30	0	0	265	165	145
9	एटापल्ली	0	0	0	0	0	17	0	0	515	358	19
10	भामरागड	0	0	0	0	0	2	0	0	248	159	3
11	अहेरी	0	2	0	2	0	40	0	6	405	314	163
12	सिरोंचा	0	1	0	2	0	29	0	2	1190	84	1605
	<b>एकूण</b>	<b>3</b>	<b>8</b>	<b>4</b>	<b>20</b>	<b>0</b>	<b>577</b>	<b>0</b>	<b>24</b>	<b>14036</b>	<b>2934</b>	<b>8606</b>

आधार :- 1. गट विकास अधिकारी, पंचायत समिती. 2. कार्यकारी अभियंता, लघुपाटबंधारे विभाग [राज्य स्तर व स्थानिक स्तर], चंद्रपूर  
3. कार्य. अभियंता, लघुपाटबंधारे विभाग [स्थानिक स्तर] जिल्हापरिषद, गडचिरोली. 4. कार्यकारी अभियंता, महाराष्ट्र राज्य विद्युत मंडळ, गडचिरोली

तक्ता 5.17  
विविध साधनांखालील ओलिताचे क्षेत्र

जिल्हा-गडचिरोली							संदर्भ वर्ष-2012-13
							(क्षेत्र -हेक्टर )
अ.क्र.	तालुका	ओलिताखालील क्षेत्र		ओलिता खालील निव्वळ क्षेत्र	ओलिता खालील स्थूल क्षेत्र	एकूण लागवडी खालील स्थूल क्षेत्र	ओलिता खालील स्थूल क्षेत्राची लागवडीखालील स्थूल क्षेत्राशी टक्केवारी
		पृष्ठभागीय	विहिरी				
(1)	(2)	(3)	(4)	(5)	(6)	(7)	(8)
1	देसाईगंज	6196	673	6869	7757	13169	58.9
2	आरमोरी	8492	1813	10305	10581	23576	44.9
3	कुरखेडा	5483	2438	7921	9806	19826	49.5
4	कोरची	334	479	813	610	12664	4.8
5	धानोरा	3558	2554	6112	4398	19442	22.6
6	गडचिरोली	8339	1515	9854	9501	21658	43.9
7	चामोर्शी	17752	1941	19693	18731	41689	44.9
8	मुलचेरा	696	265	961	1088	6475	16.8
9	एटापल्ली	1805	515	2320	2046	16032	12.8
10	भामरागड	574	248	822	584	7216	8.1
11	अहेरी	1351	405	1756	1650	15442	10.7
12	सिरोंचा	611	1190	1801	6108	19979	30.6
	<b>एकूण</b>	<b>55191</b>	<b>14036</b>	<b>69227</b>	<b>72860</b>	<b>217168</b>	<b>33.6</b>

आधार - जिल्हा भूमी अभिलेख, गडचिरोली.

टिप:- सन २०१३-१४ ऋतु व पिके व अहवाल उपलब्ध नाही.

तक्ता 5.18  
सिंचन विहिरी

जिल्हा-गडचिरोली					संदर्भ वर्ष-2012-13
अ.क्र.	तालुका	सिंचन विहिरींची एकूण संख्या	वापरात असलेल्या विहिरीवर बसविलेले		वापरात नसलेल्या सिंचन विहिरींची संख्या
			डिझेल पंप (संख्या)	विद्युत पंप (संख्या)	
(1)	(2)	(3)	(4)	(5)	(6)
1	देसाईगंज	673	281	625	61
2	आरमोरी	1813	510	345	117
3	कुरखेडा	2438	960	1015	125
4	कोरची	479	62	19	20
5	धानोरा	2554	896	210	174
6	गडचिरोली	1515	134	47	353
7	चामोर्शी	1941	808	295	98
8	मुलचेरा	265	444	51	15
9	एटापल्ली	515	130	59	102
10	भामरागड	248	359	4	0
11	अहेरी	405	393	94	25
12	सिरोंचा	1190	332	993	75
	<b>एकूण</b>	<b>14036</b>	<b>5309</b>	<b>3757</b>	<b>1165</b>

टिप: सन 2013-14 चा ऋतू व पिके व अहवाल उपलब्ध नाही.

आधार - जिल्हा भूमी अभिलेख, गडचिरोली. (ऋतू व पिके व अहवाल सन 2012-13)

तक्ता 5.19  
कूपनलिका, हातपंप व विद्युत् पंप

जिल्हा-गडचिरोली							संदर्भ वर्ष-2013-14	
अ.क्र.	तालुका	चालू वर्षातील					वर्ष अखेर	
		एकूण कूपनलिकांची संख्या	त्यापैकी उच्चक्षमता कूपनलिकांची संख्या	यशस्वी कूपनलिकांची संख्या	बसविलेल्या हातपंपाची संख्या	बसविलेल्या विद्युतपंपाची संख्या	चालू असलेल्या हातपंपाची संख्या	चालू असलेल्या विद्युतपंपाची संख्या
(1)	(2)	(3)	(4)	(5)	(6)	(7)	(8)	(9)
1	देसाईगंज	9	0	9	9	0	306	2
2	आरमोरी	17	0	17	17	0	830	6
3	कुरखेडा	15	0	15	15	0	667	6
4	कोरची	5	0	5	5	0	456	2
5	धानोरा	15	0	15	15	0	810	4
6	गडचिरोली	35	0	35	35	0	838	1
7	चामोर्शी	60	0	60	60	0	1628	4
8	मुलचेरा	8	0	8	8	0	494	0
9	एटापल्ली	14	0	14	14	0	764	3
10	भामरागड	4	0	4	4	0	402	0
11	अहेरी	29	0	29	29	0	841	1
12	सिरोंचा	25	20	25	25	0	517	0
	<b>एकूण</b>	<b>236</b>	<b>20</b>	<b>236</b>	<b>236</b>	<b>0</b>	<b>8553</b>	<b>29</b>

टिप: 1) कायम नादुरुस्त हातपंप/विजपंप यादीतून वगळण्याबाबतच्या पाणी पुरवठा व स्वच्छता, मंत्रालय, मुंबई यांचे पत्र क्र. कापंप/हातपंप/5792/12 दि. 26/12/2012 अन्वये कायम नादुरुस्त हातपंप विजपंपाचे विज कनेक्शन खंडीत केल्यामुळे विद्युतपंपांची संख्या कमी झालेली आहे.

आधार - 1. उप अभियंता (यांत्रिकी), यांत्रिकी उप विभाग, जिल्हा परीषद, गडचिरोली.

2. भूजल सर्वेक्षण विकास यंत्रणा, गडचिरोली.

3. जि. प. पाणीपुरवठा विभाग, गडचिरोली.

**तक्ता 5.20**  
**जिल्ह्यातील पाटबंधारे विषयक सुविधा (राज्यस्तर पाटबंधारे)**

जिल्हा-गडचिरोली		संदर्भ वर्ष-2013-14					
अ.क्र.	तालुका	विविध प्रकल्पांतर्गत लाभक्षेत्र व ओलित क्षेत्र					
		लघु पाटबंधारे प्रकल्प		मध्यम प्रकल्प		मोठे प्रकल्प	
		लाभक्षेत्र (हे.)	ओलित क्षेत्र (हे.)	लाभक्षेत्र (हे.)	ओलित क्षेत्र (हे.)	लाभक्षेत्र (हे.)	ओलित क्षेत्र (हे.)
(1)	(2)	(3)	(4)	(5)	(6)	(7)	(8)
1	देसाईगंज	0	0	0	0	60730	26316
2	आरमोरी	558	475	2710	2710	34921	23000
3	कुरखेडा	570	515	0	0	0	0
4	कोरची	40	0	0	0	0	0
5	धानोरा	1811	1245	0	0	0	0
6	गडचिरोली	648	370	3294	3294	0	0
7	चामोर्शी	2348	1392	17195	17195	31396	11356
8	मुलचेरा	0	0	0	0	0	0
9	एटापल्ली	1985	1847	0	0	0	0
10	भामरागड	0	0	0	0	0	0
11	अहेरी	181	13	5234	5234	0	0
12	सिरोंचा	472	0	2280	2280	0	0
	<b>एकूण</b>	<b>8613</b>	<b>5857</b>	<b>30713</b>	<b>30713</b>	<b>127047</b>	<b>60672</b>

- आधार - 1. कार्यकारी अभियंता, पाटबंधारे विभाग, गडचिरोली.  
2. लघुपाटबंधारे (सिंचाई) जि.प. गडचिरोली.  
3. कार्यकारी अभियंता, मध्यम प्रकल्प, चंदपूर.

**तक्ता 5.21**  
**लघुपाटबंधान्यांची कामे**

जिल्हा-गडचिरोली			संदर्भ वर्ष-2013-14		
अ.क्र.	बाब		देसाईगंज	आरमोरी	कुरखेडा
(1)	(2)	(3)	(4)	(5)	(6)
1	संदर्भ वर्षात पूर्ण झालेल्या कामांची संख्या	जिल्हा परिषद	3	7	8
		राज्यस्तर	0	0	0
		स्थानिकस्तर	0	0	0
		सहकारी	0	0	0
		एकूण	3	7	8
2	मार्च,2014 अखेर पूर्ण कामांची संख्या	जिल्हा परिषद	393	312	207
		राज्यस्तर	0	0	0
		स्थानिकस्तर	0	0	0
		सहकारी	0	0	0
		एकूण	393	312	207
3	मार्च,2014 अखेर वापरात असलेल्या कामांची संख्या	जिल्हा परिषद	393	312	207
		राज्यस्तर	0	0	0
		स्थानिकस्तर	0	0	0
		सहकारी	0	0	0
		एकूण	393	312	207
4	वापरात असलेल्या कामाचे लाभक्षेत्र (हेक्टर)	जिल्हा परिषद	0	558	570
		राज्यस्तर	0	0	0
		स्थानिकस्तर	0	0	0
		सहकारी	0	0	0
		एकूण	0	558	570
5	वापरात असलेल्या कामांखालील निव्वळ ओलित क्षेत्र (हेक्टर)	जिल्हा परिषद	0	475	515
		राज्यस्तर	0	0	0
		स्थानिकस्तर	0	0	0
		सहकारी	0	0	0
		एकूण	0	475	515

तक्ता पुढे चालु ...

तक्ता 5.21 पुढे चालू  
लघुपाटबंधान्यांची कामे

जिल्हा-गडचिरोली									संदर्भ वर्ष-2013-14			
अ. क्र.	बाब		कोरची	धानोरा	गड-चिरोली	चामोर्शी	मुलचेरा	एटा-पल्ली	भामरागड	अहेरी	सिरोंचा	एकूण
(1)	(2)	(3)	(7)	(8)	(9)	(10)	(11)	(12)	(13)	(14)	(15)	(16)
1	संदर्भ वर्षात पूर्ण झालेल्या कामाची संख्या	जिल्हा परिषद	8	21	3	11	13	5	0	2	0	81
		राज्यस्तर	0	0	0	0	0	0	0	0	0	0
		स्थानिकस्तर	0	0	0	0	0	0	0	0	0	0
		सहकारी	0	0	0	0	0	0	0	0	0	0
		एकूण	8	21	3	11	13	5	0	2	0	81
2	मार्च,2014 अखेर पूर्ण कामाची संख्या	जिल्हा परिषद	287	138	460	237	49	37	10	86	185	2401
		राज्यस्तर	0	0	0	0	0	0	0	0	0	0
		स्थानिकस्तर	0	0	0	0	0	0	0	0	0	0
		सहकारी	0	0	0	0	0	0	0	0	0	0
		एकूण	287	138	460	237	49	37	10	86	185	2401
3	मार्च,2014 अखेर वापरात असलेल्या कामाची संख्या	जिल्हा परिषद	287	138	460	237	49	37	10	86	185	2401
		राज्यस्तर	0	0	0	0	0	0	0	0	0	0
		स्थानिकस्तर	0	0	0	0	0	0	0	0	0	0
		सहकारी	0	0	0	0	0	0	0	0	0	0
		एकूण	287	138	460	237	49	37	10	86	185	2401
4	वापरात असलेल्या कामांची लाभक्षेत्र (हेक्टर)	जिल्हा परिषद	40	1811	648	2348	0	1985	0	181	472	8613
		राज्यस्तर	0	0	0	0	0	0	0	0	0	0
		स्थानिकस्तर	0	0	0	0	0	0	0	0	0	0
		सहकारी	0	0	0	0	0	0	0	0	0	0
		एकूण	40	1811	648	2348	0	1985	0	181	472	8613
5	वापरात असलेल्या कामाखालील निव्वळ ओलीत क्षेत्र (हेक्टर)	जिल्हा परिषद	0	1245	370	1392	0	1847	0	13	0	5857
		राज्यस्तर	0	0	0	0	0	0	0	0	0	0
		स्थानिकस्तर	0	0	0	0	0	0	0	0	0	0
		सहकारी	0	0	0	0	0	0	0	0	0	0
		एकूण	40	1245	370	1392	0	1847	0	13	0	5857

टिप :- संबंधित विभागाशी संपर्क साधून कांही आकडेवारीत बदल करून आकडेवारी अचूक असल्याबाबत कळविले आहे.

आधार : 1. कार्यकारी अभियंता, लघु पाटबंधारे विभाग, स्थानिकस्तर/ राज्यस्तर, चंद्रपूर

2. कार्यकारी अभियंता, लघुसिंचन, जि.प.गडचिरोली

3. जिल्हा उपनिबंधक सहकारी संस्था, गडचिरोली

**तक्ता 5.22**  
**मोठे व मध्यम पाटबंधारे प्रकल्प**

जिल्हा-गडचिरोली		संदर्भ वर्ष-2013-14		
अ.क्र	बाब	मोठे प्रकल्प		
1	2	3	4	5
1	प्रकल्पाचे नाव	इटियाडोह	तुलतुली	दिना
2	प्रकल्प ज्या तालुक्यात आहे त्या तालुक्याचे नाव	अजुनी-मोरगांव	आरमोरी	चामोशी
3	अ) काम पूर्ण झाल्याचे वर्ष	1978-79	वनजमीन अभावी काम 1983 पासून बंद आहे.	1974
	ब) अपूर्ण असल्यास काम पूर्ण होण्याचे अपेक्षित वर्ष	-	निश्चित सांगता येत नाही	-
	क) प्रकल्पाचा अंदाजे खर्च रु. लाखात	805.00	85895.00	525.00
4	धरण			
	धरणाची उंची (मी)			
	अ) मंजूर झालेली	29.87	21.59	21.49
	ब) पूर्ण झालेली	29.87	काम बंद आहे.	21.49
5	कालवा	उजवा/डावा	उजवा/डावा	
	अ) मंजूर झालेली लांबी (किमी)	117	56	51.20
	ब) पूर्ण झालेली लांबी (किमी)	117	काम बंद आहे.	163.20
6	कमाल क्षमता (द.ल.घ.मी.)	381.58	225.051	72.75
7	31.03.2014 रोजी प्रत्यक्ष साठा (द.ल.घ.मी.)	174.85	0	BLSL
8	एकूण लाभक्षेत्र (हेक्टर)	60730	34921	31396
9	लाभक्षेत्राखालील लागवडी लायक क्षेत्र (हेक्टर)	39516	27015	12494
10	प्रकल्प पूर्ण झाल्यावर ओलिताखाली येणारे क्षेत्र (हेक्टर)	26316	23000	11356
11	2013-14 मधील ओलिताखाली असलेले क्षेत्र (हेक्टर)	4822	0	10914
12	पाण्याचा वापर (द.ल.घ.मी.)	-	-	-
	अ) पिण्यासाठी	-	-	-
	ब) शेतीसाठी	11.86	-	61.889
	क) औद्योगिक वापरासाठी	-	-	-
	ड) वीज निर्मितीसाठी	-	-	-
	इ) इतर बाबींसाठी	-	-	-
13	पाणीपट्टी वसुली (₹ लाखात)	14.23	-	17.54
14	एकुण थकबाकी (₹ लाखात)	316.86	-	158.95
15	पाणी वापर/ वाटप सह. संस्थांची संख्या	19	-	25

**तक्ता 5.22 (पुढे चालू)**  
**मोठे व मध्यम पाटबंधारे प्रकल्प**

जिल्हा-गडचिरोली										संदर्भ वर्ष-2013-14
अ.क्र	बाब	मध्यम प्रकल्प								
1	2	6	7	8	9	10	11	12	13	
1	प्रकल्पाचे नाव	पोहारनाला प्रकल्प	डोंगरगांव टाणेगांव	कोटगल उ.सि.यो.	तळोधी-मोकासा	हल्दी-पुरानी उ.सि.यो.	महागांवगारा उ.सि.यो.	देवलमारी उ.सि.यो.	रेगुंडा उ.सि.यो.	
2	प्रकल्प ज्या तालुक्यात आहे त्या तालुक्याचे नाव	चामोशी	आरमोरी	गडचिरोली	चामोशी	चामोशी	अहेरी	अहेरी	सिरोंचा	
3	अ) काम पूर्ण झाल्याचे वर्ष	काम सुरु झाले नाही	काम सुरु झाले नाही	काम सुरु झाले नाही	काम सुरु झाले नाही	काम सुरु झाले नाही	काम सुरु झाले नाही	काम सुरु झाले नाही	काम सुरु झाले नाही	
	ब) अपूर्ण असल्यास काम पूर्ण होण्याचे अपेक्षित वर्ष	अनिश्चित	अनिश्चित	अनिश्चित	अनिश्चित	अनिश्चित	अनिश्चित	अनिश्चित	अनिश्चित	
	क) प्रकल्पाचा अंदाजे खर्च रु. लाखात	5833.118	3145.659	4029.73	5716.865	-	3977.058	4505.164	3500.133	
4	धरण									
	धरणाची उंची (मी)									
	अ) मंजूर झालेली	21.205	उ.सि.यो.	उ.सि.यो.	उ.सि.यो.	उ.सि.यो.	उ.सि.यो.	उ.सि.यो.	उ.सि.यो.	
	ब) पूर्ण झालेली	21.205	-	-	-	-	-	-	-	
5	कालवा									
	अ) मंजूर झालेली लांबी (किमी)	55.50	2.82	5.65	7.56	8.46	12.28	8.63	11.94	
	ब) पूर्ण झालेली लांबी (किमी)	-	-	-	-	-	-	-	-	
6	कमाल क्षमता (द.ल.घ.मी.)									
7	31.03.2014 रोजी प्रत्यक्ष साठा (द.ल.घ.मी.)	62.202	17.56	19.87	32.756	28.314	21.474	18.558	25.44	
8	एकूण लाभक्षेत्र (हेक्टर)	8605	2710	3294	8590	-	2543	2691	2280	
9	लाभक्षेत्राखालील लागवडी लायक क्षेत्र (हेक्टर)	20442	3316	4786	9545	5852	3410	4061	4053	
10	प्रकल्प पूर्ण झाल्यावर ओलिताखाली येणारे क्षेत्र (हेक्टर)	7895	2710	3294	4865	4435	2890	2344	2280	
11	2013-14 मधील ओलिताखाली असलेले क्षेत्र (हेक्टर)	9738	3950	4551	6073	6521	3450	3255	3283	
12	पाण्याचा वापर (द.ल.घ.मी.)	-	-	-	-	-	-	-	-	
	अ) पिण्यासाठी	-	-	-	-	-	-	-	-	
	ब) शेतीसाठी	62.202	17.56	19.87	32.756	25.44	21.474	18.558	25.44	
	क) औद्योगिक वापरासाठी	-	-	-	-	-	-	-	-	
	ड) वीज निर्मितीसाठी	-	-	-	-	-	-	-	-	
	इ) इतर बाबींसाठी	-	-	-	-	-	-	-	-	
13	पाणीपट्टी वसुली (लाखात)	-	-	-	-	-	-	-	-	
14	एकूण थकबाकी (लाखात)	-	-	-	-	-	-	-	-	
15	पाणी वापर/ वाटप सह. संस्थांची संख्या	-	-	-	-	-	-	-	-	

आधार :- 1) का.अभि., पाटबंधारे विभाग, गडचिरोली  
2) उपविभागीय अधिकारी, इंटिग्रेटेड सिंचाई व्यवस्थापक, देसाईगंज  
3) का.अभि., लघुपाटबंधारे (स्था.स्तर), विभाग, चंद्रपूर उ.सि.यो. - उप सिंचन योजना.



तक्ता 5.23  
जिल्हयातील लघुपाटबंधारे विषयी सुविधा

जिल्हा-गडचिरोली					संदर्भ वर्ष-2013-14		
अ.क्र	तालुका	जिल्हा परिषद स्तर (0 ते 100 हेक्टर)			स्थानिक स्तर (100 ते 250 हेक्टर)		
		संख्या	लाभक्षेत्र	अंतिम क्षेत्र	संख्या	लाभक्षेत्र	अंतिम क्षेत्र
(1)	(2)	(3)	(4)	(5)	(6)	(7)	(8)
1	देसाईगंज	42	880.50	880.50	0	0	0
2	आरमोरी	74	1874.66	1874.66	0	0	0
3	कुरखेडा	58	1426.31	1426.31	0	0	0
4	कोरची	24	905.00	905.00	0	0	0
5	धानोरा	91	2076.14	2076.14	1	207	23
6	गडचिरोली	99	2635.00	2635.00	4	240	0
7	चामोशी	87	1807.04	1807.04	3	345	0
8	मुलचेरा	30	531.18	531.18	0	0	0
9	एटापल्ली	17	304.00	304.00	0	0	0
10	भामरागड	2	33.00	33.00	0	0	0
11	अहेरी	46	891.45	891.45	2	181	19
12	सिरांचा	31	710.00	710.00	2	472	0
	<b>एकूण</b>	<b>601</b>	<b>14074.28</b>	<b>14074.28</b>	<b>12</b>	<b>1445</b>	<b>42</b>

आधार - 1.कार्यकारी अभियंता, लघुपाटबंधारे विभाग (जिल्हा परिषद)गडचिरोली.  
2. कार्यकारी अभियंता,लघुपाटबंधारे( स्थानिक स्तर )विभाग, चंद्रपूर.

तक्ता 5.24 जिल्हयातील पाणलोट क्षेत्र विकास कार्यक्रमांतर्गत मृद व जलसंधारण कामांची प्रगती											
जिल्हा-गडचिरोली								संदर्भ वर्ष-2013-14			
अ.क्र	तालुका	पाणलोट क्षेत्र विकास कार्यक्रमांतर्गत			संदर्भ वर्षात प्रत्यक्ष सुरु झालेली कामे			संदर्भ वर्षात पूर्ण झालेली पाणलोट			
		निवडलेली गांव	पाण लोटाची संख्या	पाण लोटांचे एकूण क्षेत्र (हे.)	निवडलेली गांव	पाण लोटाची संख्या	पाण लोटांचे एकूण क्षेत्र (हे.)	पूर्ण झालेल्या पाण लोटांची संख्या	पूर्ण पाण लोटांचे एकूण क्षेत्र (हे.)	झालेला खर्च (लाखात)	पूर्ण विकसित झालेली गावे (संख्या)
1	2	3	4	5	6	7	8	9	10	11	12
1	देसाईगंज	0	0	0	0	0	0	0	0	0	0
2	आरमोरी	2	2	1648.19	2	2	1648.19	1	907.94	16.50	1
3	कुरखेडा	10	7	3560.00	10	7	3560.00	6	2925.00	90.13	9
4	कोरची	2	2	930.95	2	2	930.95	1	447.09	19.50	1
5	धानोरा	3	3	2123.00	2	2	1113.00	2	1113.00	54.09	2
6	गडचिरोली	3	3	2544.32	2	2	1389.32	2	1389.32	57.50	2
7	चामोशी	2	2	1340.00	1	1	660.00	1	660.00	33.00	1
8	मूलचेरा	3	3	2760.00	2	2	1180.00	2	1180.00	36.21	2
9	एटापल्ली	3	3	2685.00	2	2	2160.00	2	2160.00	35.34	2
10	भामरागड	1	2	633.74	1	2	633.74	2	633.74	10.64	1
11	अहेरी	0	0	0.00	0	0	0.00	0	0.00	0.00	0
12	सिरांचा	0	0	0.00	0	0	0.00	0	0.00	0.00	0
	<b>एकूण जिल्हा</b>	<b>29</b>	<b>27</b>	<b>18225.20</b>	<b>24</b>	<b>22</b>	<b>13275.20</b>	<b>19</b>	<b>11416.09</b>	<b>352.91</b>	<b>21</b>

आधार : जिल्हा अधिक्षक कृषी अधिकारी, गडचिरोली

वने व पर्यावरण

तक्ता 5.25  
जिल्ह्यातील एकूण वनक्षेत्र

जिल्हा-गडचिरोली						संदर्भ वर्ष-2013-14
(क्षेत्र चौ.कि.मी.)						
अ.क्र.	विभाग	वनक्षेत्र				जिल्ह्याच्या एकूण भौगोलिक क्षेत्राशी टक्केवारी
		राखीव	संरक्षित	अवर्गीकृत	एकूण	
(1)	(2)	(3)	(4)	(5)	(6)	(7)
(1)	वन विभाग	10778.42	1371.13	146.03	12295.58	85.3
(2)	महसुल विभाग	0	0	18.26	18.26	0.1
(3)	महाराष्ट्र वन विकास मंडळ	485.98	32.25	0	518.23	3.6
(4)	वनविभागाच्या अखत्यारित आणलेली खाजगी वने	0	0	0	0	0.0
<b>एकूण</b>		<b>11264.4</b>	<b>1403.38</b>	<b>164.29</b>	<b>12832.07</b>	<b>89.0</b>

आधार :-उपवनसंरक्षक,गडचिरोली/भामरागड/आलापल्ली/वडसा/सिरोचा.

तक्ता 5.26  
जिल्ह्यातील वनांचे वर्गीकरण

जिल्हा-गडचिरोली						संदर्भ वर्ष-2013-14
(क्षेत्र चौ.कि.मी.)						
अ.क्र.	विभाग	वनक्षेत्र				जिल्ह्यातील घनदाट वनक्षेत्राची एकूण वनक्षेत्राशी टक्केवारी
		घनदाट	मध्यम	तुरळक	एकूण	
(1)	(2)	(3)	(4)	(5)	(6)	(7)
(1)	वन विभाग	6616	4976	514	12106	54.7
(2)	महाराष्ट्र वन विकास मंडळ	461	58	11	530	87.0
(3)	वनविभागाच्या अखत्यारित आणलेली खाजगी वने	0	0	0	0	0.0
<b>एकूण</b>		<b>7077</b>	<b>5034</b>	<b>525</b>	<b>12636</b>	<b>56.0</b>

आधार :-उपवनसंरक्षक,गडचिरोली/भामरागड/आलापल्ली/वडसा/सिरोचा.

**तक्ता 5.27**  
**सामाजिक वनीकरण कार्यक्रमांतर्गत वृक्षरोपणाचे लक्ष्य व साध्य**

जिल्हा-गडचिरोली					संदर्भ वर्ष-2013-14	
(क्षेत्र चौ.कि.मी.)						
अ.क्र	तालुका	वृक्षारोपण क्षेत्र		लागवड केलेल्या वृक्षांची संख्या		जिल्ह्याच्या एकूण भौगोलिक क्षेत्राशी टक्केवारी
		लक्ष्य	साध्य	लक्ष्य	साध्य	
(1)	(2)	(3)	(4)	(5)	(6)	(7)
1	देसाईगंज	4.00	4.00	2000	2000	0.03
2	आरमोरी	33.00	33.00	36000	30544	0.2
3	कुरखेडा	0.00	0.00	0	0	0.00
4	कोरची	0.00	0.00	0	0	0.00
5	धानोरा	4.00	4.00	2000	1970	0.03
6	गडचिरोली	36.15	36.15	38815	36253	0.3
7	चामोशी	36.00	36.00	6000	5900	0.2
8	मुलचेरा	0.00	0.00	0	0	0.00
9	एटापल्ली	0.00	0.00	0	0	0.00
10	भामरागड	0.00	0.00	0	0	0.00
11	अहेरी	81.22	81.22	14500	12624	0.6
12	सिरोंचा	0.00	0.00	0	0	0.00
<b>एकूण</b>		<b>194.37</b>	<b>194.37</b>	<b>99315</b>	<b>89291</b>	<b>1.3</b>

आधार :- उपसंचालक, सामाजिक वनीकरण, महाराष्ट्र राज्य, गडचिरोली.

**तक्ता 5.28**  
**वन्यजीव व राष्ट्रीय उद्याने / अभयारण्यांतर्गत प्रकल्पनिहाय क्षेत्र व खर्च**

जिल्हा :- गडचिरोली					
योजना	(क्षेत्र चौ.कि.मी.)	खर्च ( कोटी)			2012-13च्या तुलनेत 2013-14मधील शेकडा बदल
		2011-12	2012-13	2013-14	
(1)	(2)	(3)	(4)	(5)	(6)
अ) वन्यजीव अभयारण्ये	-	-	-	-	-
ब) व्याघ्र प्रकल्प	-	-	-	-	-
क) राष्ट्रीय उद्याने / अभयारण्याचा विकास	-	-	-	-	-
ड) पक्षांसाठीचे अभयारण्य	-	-	-	-	-
इ) वनस्पतीशास्त्र विषयक उद्याने	-	-	-	-	-
फ) प्राणी उद्याने	-	-	-	-	-
ग) इतर जिल्ह्यांतर्गत प्रकल्प	-	-	-	-	-
<b>एकूण</b>	-	-	-	-	-

टिप:- या वनविभागाचे कार्यक्षेत्रात अभयारण्ये, व्याघ्रप्रकल्प, राष्ट्रीय उद्याने, हत्ती प्रकल्प व वरीलपैकी प्रकल्प नसल्याने माहिती निरंक समजण्यात यावी.

आधार :- उपवनसंरक्षक, गडचिरोली/भामरागड, आलापल्ली/वडसा/सिरोंचा

**तक्ता 5.29**  
**मुख्य व गौण वन उत्पादने व उत्पन्न**

जिल्हा-गडचिरोली				संदर्भ वर्ष-2013-14
अ.क्र	तपशिल	एकूण उत्पादन	विक्री केलेले एकूण उत्पादन	एकूण विक्रीचे मूल्य (मागील शिलकी उत्पादन धरून) हजार
(1)	(2)	(3)	(4)	(5)
<b>(अ) वन उत्पादने</b>				
1	इमारती लाकूड (हजार घमी)	1985.2	4955.47	147628
2	जळाऊ लाकूड (हजार घमी)	5886.6	9178.80	15024
3	चंदन लाकूड (हजार घमी)	0.0	0.00	0
4	गौण वन उत्पादने			
	अ) बांबू (संख्या)	786629	697805.00	7287
	ब) गवत इत्यादी (क्वंटल)	0.0	0.00	0
	क) विडी पाने (गोणी)	18669.47	186685.78	418
	ड) डिक (क्वंटल)	594686.74	61490.87	12
	इ) इतर	23.39	2.11	0
	i) आपटा पाने	0.0	0.00	0
	ii) शिकेकाई	0.0	0.00	0
	iii) मोहाची फुले (क्वंटल)	2400.66	702.87	192
	iv) काजू / फळे	0.0	0.00	0
	v) हिरडा /बेहडा (क्वंटल)	709.66	0.00	0
	vi) खाणी व खनिजे	0	0.00	0
	vii) कारवी	0	0.00	0
	viii) लाख (क्वंटल)	0	0.00	0
	<b>एकूण गौण उत्पादने (1+2+3+4)</b>	-	-	<b>170561</b>
<b>(ब) उत्पन्न</b>				
	1) परमिट फी	0	0	937
	2) महसूल फी	0	0	146
	3) पास फी	0	0	12
	4) इतर फी	0	0	142
	<b>एकूण उत्पन्न</b>	<b>0</b>	<b>0</b>	<b>1237</b>
	<b>जिल्हा उत्पन्न (1+2+3+4)</b>	-	-	<b>171798</b>

आधार - उपवनसंरक्षक, वनविभाग, गडचिरोली/भामरागड/आलापल्ली/वडसा/सिराँचा

तक्ता 5.30  
संवर्गनिहाय कारखान्यांचा तपशील

जिल्हा - गडचिरोली

संदर्भ वर्ष - 2013-14

अ.क्र	तालुका	कारखान्यांचा संवर्ग			एकूण
		रेड	ऑरेंज	ग्रीन	
(1)	(2)	(3)	(4)	(5)	(6)
1	देसाईगंज	1	2	0	3
2	आरमोरी	0	1	0	1
3	कुरखेडा	0	0	0	0
4	कोरची	0	0	0	0
5	धानोरा	0	1	0	1
6	गडचिरोली	0	1	3	4
7	चामोर्शी	0	0	0	0
8	मुलचेरा	0	0	0	0
9	एटापल्ली	0	0	0	0
10	भामरागड	0	0	0	0
11	अहेरी	0	0	1	1
12	सिरोंचा	0	0	0	0
	<b>एकूण</b>	<b>1</b>	<b>5</b>	<b>4</b>	<b>10</b>

आधार - प्रादेशिक व्यवस्थापक, महाराष्ट्र राज्य प्रदुषण नियंत्रण मंडळ, चंद्रपूर.

उद्योग व सहकार

उद्योग



तक्ता 6.1  
जिल्ह्यातील उद्योगांबाबतचा तपशील

जिल्हा :- गडचिरोली									संदर्भ वर्ष-2013-14	
अ.क्र.	तालुका	विशेष आर्थिक क्षेत्र		जिल्ह्यातील औद्योगिक गुंतवणूक		विदेशी थेट गुंतवणूक अंतर्गत		महाराष्ट्र औद्योगिक विकास मंडळाच्या क्षेत्राची संख्या	महाराष्ट्र औद्योगिक विकास मंडळाच्या क्षेत्रातील उद्योग घटकांची संख्या	सहकारी औद्योगिक विकास मंडळाच्या क्षेत्राची संख्या
		संख्या	क्षेत्र (हे.)	प्रकल्पांची संख्या	गुंतवणूक ( कोटी)	प्रकल्पांची संख्या	गुंतवणूक ( कोटी)			
(1)	(2)	(3)	(4)	(5)	(6)	(7)	(8)	(9)	(10)	(11)
1	देसाईगंज	0	0	182	36.31	0	0	0	0	0
2	आरमोरी	0	0	65	7.83	0	0	0	0	0
3	कुरखेडा	0	0	143	2.94	0	0	1	0	0
4	कोरची	0	0	1	0.15	0	0	0	0	0
5	धानोरा	0	0	51	2.72	0	0	1	0	0
6	गडचिरोली	0	0	152	11.16	0	0	1	23	0
7	चामोशी	0	0	95	18.28	0	0	0	0	0
8	मुलचेरा	0	0	21	0.60	0	0	0	0	0
9	एटापल्ली	0	0	10	0.32	0	0	0	0	0
10	भामरागड	0	0	32	0.33	0	0	0	0	0
11	अहेरी	0	0	55	2.01	0	0	1	0	0
12	सिरांचा	0	0	77	2.72	0	0	0	0	0
<b>एकूण</b>		<b>0</b>	<b>0</b>	<b>884</b>	<b>85.37</b>	<b>0</b>	<b>0.00</b>	<b>4</b>	<b>23</b>	<b>0</b>

आधार :- महाव्यवस्थापक, जिल्हा उद्योग केंद्र, गडचिरोली.

तक्ता 6.2

जिल्ह्यातील विविध यंत्रणाकडे उपलब्ध असलेल्या स्वयंरोजगाराच्या योजनांतर्गत लाभ दिलेल्या लाभधारकांची संख्या

जिल्हा :- गडचिरोली						संदर्भ वर्ष-2013-14
अ.क्र.	तालुका	जिल्हा उद्योग केंद्र	जिल्हा ग्रामीण विकास यंत्रणा	अग्रणी बँक	स्थानिक महामंडळे	विविध महामंडळे
(1)	(2)	(3)	(4)	(5)	(6)	(7)
1	देसाईगंज	4	11	0	0	18
2	आरमोरी	18	34	0	0	29
3	कुरखेडा	9	10	0	0	15
4	कोरची	0	8	0	0	11
5	धानोरा	5	13	0	0	13
6	गडचिरोली	17	36	0	0	77
7	चामोशी	14	13	0	0	43
8	मुलचेरा	5	5	0	0	9
9	एटापल्ली	0	8	0	0	12
10	भामरागड	3	0	0	0	14
11	अहेरी	2	13	0	0	29
12	सिरांचा	5	8	0	0	53
<b>एकूण</b>		<b>82</b>	<b>159</b>	<b>0</b>	<b>0</b>	<b>323</b>

टिप :- विविध यंत्रणेकडून स्वयंरोजगाराच्या योजनांतर्गत लाभधारकांची संख्या यांचेकडून अग्रणी बँकेला जात असल्याने स्वतंत्र आकडेवारी अग्रणी बँकेकडे उपलब्ध नसल्याने माहिती निरंक आहे.

आधार :- 1) महाव्यवस्थापक, जिल्हा उद्योग केंद्र, गडचिरोली 2) जिल्हा ग्रामीण विकास यंत्रणा, जि.प. गडचिरोली.

राजगार व स्वयंराजगार विभाग

**तक्ता 6.3**  
**कारखान्यातील कामगारांची दैनिक सरासरी संख्या**

जिल्हा गडचिरोली.								संदर्भ वर्ष - 2012		
अ. क्र.	उद्योग गट	राष्ट्रीय उद्योग संकेतांक	कारखाने संख्या			स्तंभ 6 मधील कारखान्यातील कामगार संख्या		काम केलेल्या श्रमदिनांची एकूण संख्या (हजारात)	प्रपत्र न पाठविणारे चालु कारखाने	
			नोंदणी झालेले	बंद	प्रपत्र पाठविणारे चालु	एकूण	पैकी स्त्रीया		कारखाने संख्या	कामगार संख्या
1	2	3	4	5	6	7	8	9	10	11
1	दुग्धजन्य पदार्थांचे उत्पादन	105	2	1	0	0	0	0	1	20
2	गिरणीद्वारे पीठ, भात, दाळ इ. धान्यावर प्रक्रिया करून उत्पादन	106	27	3	0	0	0	0	24	246
3	मादक पेय पदार्थांचे उत्पादन	110	2	0	0	0	0	0	2	9
4	लाकड, गिरणी व लाकडावर प्रक्रिया	161	8	2	0	0	0	0	6	41
5	लाकडाचे उत्पादन	162	1	1	0	0	0	0	0	0
6	कागद व कागदाच्या वस्तुचे उत्पादन	170	3	0	1	257	0	94	2	685
7	मुलभूत रसायने व खत आणी नायट्रोजन कंपाऊंड सिंथाटिक रबर यांचे उत्पादन	201	3	1	1	14	0	1	1	18
8	औषधे, वैद्यकीय रसायने, जैविक उत्पादने	210	1	0	1	44	0	15	0	0
9	अधातु खनिज पदार्थांचे उत्पादन	239	3	1	0	0	0	0	2	30
10	वीज निमित्ती, वाहन वितरण	351	2	0	1	28	0	9	1	215
11	मोटर वाहने दुरुस्ती व देखभाल	452	3	0	2	91	3	33	1	23
<b>जिल्हा एकूण</b>			<b>55</b>	<b>9</b>	<b>6</b>	<b>434</b>	<b>3</b>	<b>152</b>	<b>40</b>	<b>1287</b>
<b>आधार: अर्थ व सांख्यिकी संचालनालय, मुंबई.</b> <b>(*ही माहिती प्रपत्रे होणा-या कारखान्यापुरतीच मर्यादित आहे.)</b>										
(58)										

**तक्ता 6.4**  
**रोजगार व स्वयंरोजगार मार्गदर्शन केंद्रातील आकडेवारी**

जिल्हा :- गडचिरोली		संदर्भ वर्ष:2013-14
अ.क्र.	बाब	संख्या
(1)	(2)	(3)
1	जाहीर केलेल्या रिक्त जागांची संख्या	0
2	रोजगार स्वरोजगार मार्गदर्शक केंद्राचा उपयोग करणारे मालक	53
3	मागील वर्ष अखेरीस पटावरील उमेदवार	56160
4	चालू वर्षात नवीन नोंदणी केलेले उमेदवार	6352
5	नोकरी मिळालेले उमेदवार	814
6	वर्ष अखेरीस पटावरील उमेदवार	61698
7	नोकरी मिळालेले उमेदवार	
	अ) खाजगी क्षेत्र	0
	ब) सार्वजनिक क्षेत्र	814
	क) एकूण	814
8	नोकरी मिळालेले उमेदवार	
	अ) अनुसूचित जाती /अनुसूचित जमाती	605
	ब) इतर	209
	क) एकूण	814
9	रोजगार स्वयंरोजगार योजनेअंतर्गत लाभ प्राप्त झालेले उमेदवार	
	अ) रोजगार	814
	ब) स्वयंरोजगार	0
10	रोजगार स्वरोजगार मार्गदर्शक केंद्रातील व्यवसाय मार्गदर्शन केंद्र	0
	1) वैयक्तिक मार्गदर्शन /व्यक्तिशः अगर गटामध्ये सल्ला दिलेले	0
	2) रोजगार स्वरोजगार मार्गदर्शक केंद्रामध्ये घेण्यात आलेल्या गटांची चर्चा	0
	3) मार्गदर्शन केलेल्या अर्जदारांना नोकरी विषयी /प्रशिक्षणासाठी /उमेदवारासाठी दिलेल्यांची संख्या	82

आधार : जिल्हा रोजगार व स्वयंरोजगार मार्गदर्शन केंद्र, गडचिरोली.

तक्ता 6.5

शासकीय व स्थानिक स्वराज्य संस्थांतील कर्मचाऱ्यांची संख्या

जिल्हा :- गडचिरोली			संदर्भ वर्ष :- 2008			
अ.क्र.	बाब	पदांचा तपशील	शासकीय	जिल्हा परिषद	महानगर पालिका	नगर परिषद
(1)	(2)	(3)	(4)	(5)	(6)	(7)
1	वर्ग - अ	एकूण मंजूर पदे	374	339	-	0
		भरलेली पदे	292	283	-	0
		पैकी स्त्रिया	25	25	-	0
2	वर्ग - ब	एकूण मंजूर पदे	1216	532	-	2
		भरलेली पदे	1002	487	-	2
		पैकी स्त्रिया	84	38	-	0
3	वर्ग - क	एकूण मंजूर पदे	8279	6925	-	177
		भरलेली पदे	6682	5989	-	148
		पैकी स्त्रिया	688	1619	-	55
4	वर्ग - ड	एकूण मंजूर पदे	3095	945	-	112
		भरलेली पदे	2706	833	-	100
		पैकी स्त्रिया	438	189	-	17
5	एकूण	मंजूर पदे	12964	8741	-	291
		भरलेली पदे	10682	7592	-	250
		पैकी स्त्रिया	1235	1871	-	72
6	* इतर वर्ग-इ कर्मचारी	एकूण मंजूर पदे	2043	5865	-	46
		भरलेली पदे	1279	5564	-	46
		पैकी स्त्रिया	36	5539	-	2
7	एकूण	मंजूर पदे (5+6)	<b>15007</b>	<b>14606</b>	-	<b>337</b>
		भरलेली पदे	<b>11961</b>	<b>13156</b>	-	<b>296</b>
		पैकी स्त्रिया	<b>1271</b>	<b>7410</b>	-	<b>74</b>

टीप (\*) - 'इतर वर्ग - इ' यामध्ये कार्यव्ययी आस्थापनेवरील, आकस्मिक खर्चातील रोजगार दिले जाणारे, रोजंदारीवरील, अंशकालीन, मानसेवा आणि वरील वर्गात समाविष्ट न झालेले कर्मचारी यांचा समावेश आहे.

आधार - अर्थ व सांख्यिकी संचालनालय, मुंबई

तक्ता 6.6  
निरनिराळ्या उद्योगांतील रोजगार

जिल्हा :- गडचिरोली					संदर्भ वर्ष:- 2013-14			
अ.क्र.	उद्योग गट	राष्ट्रीय उद्योग संकेतांक	एकूण आस्थापनांची संख्या	माहिती देणा-या आस्थापनांची संख्या	कर्मचारी संख्या			
					शासकीय	निम-शासकीय	खाजगी	एकूण
(1)	(2)	(3)	(4)	(5)	(6)	(7)	(8)	(9)
1	कृषी	0	44	44	3179	30	0	3209
2	खाणकाम	1	0	0	0	0	0	0
3	वस्तु निर्माण	2 ते 6	15	15	217	29	641	887
4	बीज निर्मिती, गॅस, पाणी व सांडपाणी सेवा	4	11	11	1209	78	127	1414
5	बांधकाम	5	9	9	254	0	38	292
6	घाऊक व किरकोळ व्यापार व हॉटेल व्यवसाय	6	73	73	886	0	55	941
7	परिवहन, गोदामे आणि दळणवळण	7	31	31	6297	407	428	7132
8	वित्त पुरवठा, विमा स्थावर मालमत्ता आणि व्यापार विषयक सेवा	8	27	27	864	11	200	1075
9	सामूहिक, सामाजिक व व्यक्तिगत सेवा	9	322	322	3179	6303	4658	14140
<b>जिल्हा एकूण</b>			<b>532</b>	<b>532</b>	<b>16085</b>	<b>6858</b>	<b>6147</b>	<b>29090</b>

टिप : 1) महारोजगार वेबपोर्टल हे नविन सॉफ्टवेअर तयार करण्यांत आलेले आहे त्यानुसार प्रत्येक संबंधित विभागाने माहिती अद्यावत केलेली आहे त्यामुळे मागील वर्षांच्या तुलनेत आस्थापनांची संख्या व कर्मचारी संख्येत वाढ/घट दिसून येत आहे.

आधार - जिल्हा रोजगार व स्वयंरोजगार मार्गदर्शन केंद्र, गडचिरोली.

तक्ता 6.7  
दुकाने, व्यापारी संस्था व त्यातील कामगार

जिल्हा :- गडचिरोली					संदर्भ वर्ष:- 2013-14							
अ.क्र.	तालुका	दुकाने		व्यापारी संस्था		हॉटेल व उपहार गृहे		चित्रपट गृहे		इतर संस्था		एकूण कामगार
		संस्था	कामगार	संस्था	कामगार	संस्था	कामगार	संस्था	कामगार	संस्था	कामगार	
(1)	(2)	(3)	(4)	(5)	(6)	(7)	(8)	(9)	(10)	(11)	(12)	(13)
1	देसाईगंज	602	1819	105	496	57	181	0	0	269	1623	4119
2	आरमोरी	626	1702	89	586	51	223	0	0	159	1602	4113
3	कुरखेडा	363	487	36	20	2	39	0	0	243	0	546
4	कोरची	223	108	3	11	17	21	0	0	91	0	140
5	धानोरा	184	302	0	0	18	26	0	0	269	0	328
6	गडचिरोली	1478	4101	340	2202	101	1011	0	0	265	1731	9045
7	चामोर्शी	724	936	28	65	76	98	0	0	339	0	1099
8	मुलचेरा	131	191	0	0	22	31	0	0	127	0	222
9	एटापल्ली	136	122	3	19	30	66	0	0	177	0	207
10	भामरागड	90	58	1	9	17	53	0	0	146	0	120
11	अहेरी	491	841	3	32	61	74	0	0	279	0	947
12	सिरोचा	200	399	0	23	29	69	0	0	177	0	491
<b>एकूण</b>		<b>5248</b>	<b>11066</b>	<b>608</b>	<b>3463</b>	<b>481</b>	<b>1892</b>	<b>0</b>	<b>0</b>	<b>2541</b>	<b>4956</b>	<b>21377</b>

टिप:- अन्न व सुरक्षा व मानदे कायदा 2006, दिनांक 5/8/2011 पासून अमलांत आल्याने आकडेवारीत बदल झालेला आहे.

आधार :- 1) जिल्हा कामगार अधिकारी, गडचिरोली. 2) सहाय्यक आयुक्त, अन्न व औषध प्रशासन, गडचिरोली.

सहकार

तक्ता 6.8  
प्राथमिक कृषि सहकारी संस्थांचे कार्य

जिल्हा :- गडचिरोली										संदर्भ वर्ष:- 2013-14	
अ.क्र.	तालुका	संस्थांची संख्या	सभासद संख्या					भाग भांडवल (हजारात)	स्तंभ 9 पैकी शासकीय भागभांडवल (हजारात)	राखीव आणि इतर निधी (हजारात)	संस्थेने घेतलेली एकूण कर्जे (हजारात)
			अत्यल्प खातेदार	अल्प खातेदार	मोठे खातेदार	इतर सभासद	एकूण				
(1)	(2)	(3)	(4)	(5)	(6)	(7)	(8)	(9)	(10)	(11)	(12)
संस्था प्रकार - प्राथमिक कृषि सहकारी संस्था											
1	देसाईगंज	23	3128	2094	1007	854	7083	3765	0	551	21729
2	आरमोरी	41	3447	4970	2109	870	11396	7482	13	799	36313
3	कुरखेडा	0	0	0	0	0	0	0	0	0	0
4	कोरची	0	0	0	0	0	0	0	0	0	0
5	धानोरा	0	0	0	0	0	0	0	0	0	0
6	गडचिरोली	40	4370	3836	1486	772	10464	7021	5	991	26354
7	चामोशी	33	5993	5670	2105	1069	14837	12202	34	1214	63848
8	मुलचेरा	2	1282	1129	183	122	2716	1014	0	4	3339
9	एटापल्ली	0	0	0	0	0	0	0	0	0	0
10	भामरागड	0	0	0	0	0	0	0	0	0	0
11	अहेरी	0	0	0	0	0	0	0	0	0	0
12	सिरांचा	0	0	0	0	0	0	0	0	0	0
<b>एकूण</b>		<b>139</b>	<b>18220</b>	<b>17699</b>	<b>6890</b>	<b>3687</b>	<b>46496</b>	<b>31484</b>	<b>52</b>	<b>3559</b>	<b>151583</b>

तक्ता 6.8 पुढे सुरु  
प्राथमिक कृषि सहकारी संस्थांचे कार्य

अ.क्र.	तालुका	खेळते भांडवल (हजार)	एकूण दिलेली कर्जे		येणे कर्ज		एकूण कर्जाची थकबाकी		3 वर्षांपेक्षा कमी वर्षे कर्जाची थकबाकी		3 वर्षांपेक्षा अधिक वर्षे कर्जाची थकबाकी	
			कर्जदार सभासद संख्या	कर्जाची रक्कम (हजारात)	थकबाकी दार संख्या	रक्कम (हजारात)	थकबाकी दार संख्या	रक्कम (हजारात)	थकबाकी दार संख्या	रक्कम (हजारात)	थकबाकी दार संख्या	रक्कम (हजारात)
(1)	(2)	(13)	(14)	(15)	(16)	(17)	(18)	(19)	(20)	(21)	(22)	(23)
संस्था प्रकार - प्राथमिक कृषि सहकारी संस्था												
1	देसाईगंज	19886	933	21724	1639	17291	1634	17190	588	7870	1046	9320
2	आरमोरी	149098	1612	36319	2924	68323	2604	55756	895	17204	1709	38552
3	कुरखेडा	0	0	0	0	0	0	0	0	0	0	0
4	कोरची	0	0	0	0	0	0	0	0	0	0	0
5	धानोरा	0	0	0	0	0	0	0	0	0	0	0
6	गडचिरोली	89761	1174	26363	2412	58240	2013	45358	877	14938	1136	30420
7	चामोशी	81999	2764	63842	4202	92829	3829	81670	1600	36471	2229	45199
8	मुलचेरा	32344	310	3339	617	12244	530	9812	212	3476	318	6336
9	एटापल्ली	0	0	0	0	0	0	0	0	0	0	0
10	भामरागड	0	0	0	0	0	0	0	0	0	0	0
11	अहेरी	0	0	0	0	0	0	0	0	0	0	0
12	सिरांचा	0	0	0	0	0	0	0	0	0	0	0
<b>एकूण</b>		<b>373088</b>	<b>6793</b>	<b>151587</b>	<b>11794</b>	<b>248927</b>	<b>10610</b>	<b>209786</b>	<b>4172</b>	<b>79959</b>	<b>6438</b>	<b>129827</b>

आधार :- जिल्हा उपनिबंधक, सहकारी संस्था, गडचिरोली.



**तक्ता 6.9**  
**कृषि पतपुरवठा बँकांच्या महत्वाच्या बाबी**

जिल्हा :- गडचिरोली		संदर्भ वर्ष:- 2013-14	
(कोटी `)			
तपशील	31 मार्च रोजी		शेकडा बदल
	2013	2014	
(1)	(2)	(3)	(4)
महाराष्ट्र राज्य सहकारी बँक मर्या.	-	-	-
सभासद (संख्या)	-	-	-
खेळते भांडवल	-	-	-
ठेवी	-	-	-
स्थूल कर्जवाटप	-	-	-
येणे कर्ज	-	-	-
थकीत कर्ज	-	-	-
जिल्हा मध्यवर्ती सहकारी बँका	1	1	-
सभासद (संख्या)	506	506	-
खेळते भांडवल	866.18	1038.30	19.9
ठेवी	674.56	816.99	21.1
स्थूल कर्जवाटप	158.15	177.46	12.2
येणे कर्ज	320.02	385.96	20.6
थकीत कर्ज	56.51	54.02	4.4
महाराष्ट्र राज्य सहकारी कृषि ग्रामीण बहुउद्देशीय विकास बँक मर्या.	-	-	-
सभासद (संख्या)	-	-	-
खेळते भांडवल	-	-	-
ठेवी	-	-	-
स्थूल कर्जवाटप	-	-	-
येणे कर्ज	-	-	-
थकीत कर्ज	-	-	-
जिल्हा स्तरीय सहकारी कृषि ग्रामीण बहुउद्देशीय विकास बँका	5	5	-
सभासद (संख्या)	9959	9959	-
खेळते भांडवल	0.28	0.28	0.0
ठेवी	0.007	0.007	0
स्थूल कर्जवाटप	0	0	0
येणे कर्ज	1.3	1.29	(-)0.78
थकीत कर्ज	1.3	1.29	(-)0.78

आधार : जिल्हा उपनिबंधक, सहकारी संस्था, गडचिरोली.

**तक्ता 6.10**  
**प्राथमिक कृषि पतपुरवठा संस्थांचा तपशील**

जिल्हा :- गडचिरोली			संदर्भ वर्ष:- 2013-14
( लाखात )			
तपशील	मागील वर्ष	चालु वर्ष	शेकडा बदल
(1)	(2)	(3)	(4)
संस्था (संख्या)	139	139	0
सभासद (संख्या)	45333	46496	2.6
खेळते भांडवल	3659.06	3730.88	2.0
स्वनिधी	35.0	35.59	1.7
भाग भांडवल	308.86	314.84	1.9
त्यापैकी, राज्य शासनाचे ( लाखात)	0.47	0.52	10.6
कर्जदार सभासद (संख्या)	6676	6793	1.8
त्यापैकी, 1) अत्यल्प भूधारक (1 हेक्टर पर्यंत)	1230	2058	67.3
2) अल्पभूधारक (1 ते 2 हेक्टर)	4042	4000	(-)1.0
कर्ज वाटप	1486	1515.87	2.0
येणे कर्ज	2351.65	2489.27	5.9
कर्ज वसुली	874.02	1321.09	51.2
थकीत कर्ज	2057.57	2097.86	2.0
तोट्यातील संस्था (संख्या)	113	109	(-)3.5
तोटा	267.09	618.34	131.5
वसुली पात्र रकमेशी थकीत कर्जाची टक्केवारी	58.80	69.47	18.1

आधार : जिल्हा उपनिबंधक, सहकारी संस्था, गडचिरोली.

**तक्ता 6.11**  
**साखर कारखाने**

जिल्हा :- गडचिरोली									संदर्भ वर्ष:- 2013-14			
अ.क्र.	तालुका	साखर कारखान्याचे नांव	सहकारी/खाजगी	कामगार संख्या		गळीत क्षमता मे.टन	प्रत्यक्ष गाळप मे.टन	साखरेचे उत्पान मे.टन	इतर उत्पादने			
				नियमित	हंगामी				इथेनाॅल मे.टन	पेपर मे.टन	मद्यार्क हजार लि.	बीज मे.टन
(1)	(2)	(3)	(4)	(5)	(6)	(7)	(8)	(9)	(10)	(11)	(12)	(13)
1	देसाईगंज	-	-	-	-	-	-	-	-	-	-	-
2	आरमोरी	-	-	-	-	-	-	-	-	-	-	-
3	कुरखेडा	-	-	-	-	-	-	-	-	-	-	-
4	कोरची	-	-	-	-	-	-	-	-	-	-	-
5	धानोरा	-	-	-	-	-	-	-	-	-	-	-
6	गडचिरोली	-	-	-	-	-	-	-	-	-	-	-
7	चामोर्शी	-	-	-	-	-	-	-	-	-	-	-
8	मुलचेरा	-	-	-	-	-	-	-	-	-	-	-
9	एटापल्ली	-	-	-	-	-	-	-	-	-	-	-
10	भामरागड	-	-	-	-	-	-	-	-	-	-	-
11	अहेरी	-	-	-	-	-	-	-	-	-	-	-
12	सिरांचा	-	-	-	-	-	-	-	-	-	-	-
<b>एकूण</b>		-	-	-	-	-	-	-	-	-	-	-

टिप : गडचिरोली जिल्ह्यात साखर कारखाने नसल्यामुळे सदर तक्ता निरंक आहे.

आधार - प्रादेशिक सहसंचालक (साखर)

तक्ता 6.12  
विविध प्रकारच्या सहकारी संस्था

जिल्हा :- गडचिरोली		संदर्भ :- 31 मार्च, 2014	
अ.क्र.	सहकारी संस्थेचा प्रकार	संस्था	
(1)	(2)	(3)	
<b>1</b>	<b>कृषि पतसंस्था (एकूण)</b>	<b>260</b>	
	1.1 जिल्हा मध्यवर्ती सहकारी बँका	1	
	1.2 प्राथमिक कृषी सहकारी संस्था	139	
	1.3 शेतकरी सेवा संस्था	0	
	1.4 लॅम्स सहकारी संस्था (आदिवासी सहकारी संस्था)	120	
	1.5 धान्य बँका	0	
	1.6 इतर	0	
<b>2</b>	<b>बिगर - कृषी पतसंस्था (एकूण)</b>	<b>118</b>	
	2.1 नागरी बँका	2	
	2.2 नागरी पतसंस्था	53	
	2.3 कर्मचारी पतसंस्था	63	
	2.4 इतर बिगर-कृषी पतसंस्था	0	
<b>3</b>	<b>पणन संस्था (एकूण)</b>	<b>6</b>	
	3.1 जिल्हा पणन संस्था	3.1.1 सर्वसाधारण उद्येशीय 3.1.2 विशेष उद्येशीय	0 0
	3.2 प्राथमिक पणन संस्था	3.2.1 सर्वसामान्य तालुका खरेदी संघ 3.2.2 विशेष पणन संस्था	6 0
	3.3 इतर पणन संस्था		0
<b>4</b>	<b>एकूण उत्पादक सहकारी संस्था</b>	<b>220</b>	
	4.1 साखर कारखाने	0	
	4.2 इतर शेती प्रक्रिया संस्था	5	
	4.3 विणकर संस्था	0	
	4.4 विणकर संस्था (हातमाग)	0	
	4.5 औद्योगिक वसाहती (संस्था)	0	
	4.6 इतर औद्योगिक संस्था	25	
	4.7 दुग्ध व्यवसाय संस्था	54	
	4.8 मत्स्यव्यवसाय संस्था	96	
	4.9 सहकारी सूत गिरण्या	0	
	4.10 उपसा जलसिंचन संस्था	24	
	4.11 इतर उत्पादक संस्था	16	
<b>5</b>	<b>सामाजिक सेवा सहकारी संस्था</b>	<b>153</b>	
	5.1 ग्राहक भांडारे	4	
	5.2 गृहनिर्माण संस्था	23	
	5.3 कामगार कंत्राटदार संस्था	22	
	5.4 इतर सहकारी संस्था	104	
	एकूण संस्था	<b>757</b>	

आधार :- जिल्हा उपनिबंधक, सहकारी संस्था, गडचिरोली.

**तक्ता 6.13**  
**सहकारी संस्थांची वित्तीय स्थिती**

जिल्हा :- गडचिरोली			संदर्भ वर्ष : 2013-14
अ.क्र.	बाब	परिमाण	संख्या
(1)	(2)	(3)	(4)
1	सहकारी संस्थांची संख्या	संख्या	757
2	एकूण सभासद संख्या	हजार	312
3	भरणा झालेले भागभांडवल		
	3.1 शासकीय भाग भांडवल	\ लाखात	307390
	3.2 स्वनिधी	\ लाखात	105484
	3.3 एकूण	\ लाखात	412874
4	ठेवी	\ लाखात	2655185
5	खेळते भांडवल	\ लाखात	4926563
6	31 मार्च, रोजी येणे कर्ज	\ लाखात	1568196
7	वर्षभरात केलेले कर्जवाटप	\ लाखात	1566120
8	खरेदीची किंमत	\ लाखात	93880
9	विक्रीची किंमत	\ लाखात	79806
10	नफा /तोटा		
	10.1 नफ्यातील संस्था	संख्या	425
	10.2 नफ्याची रक्कम	\ लाखात	77573
	10.3 तोट्यातील संस्था	संख्या	290
	10.4 तोट्याची रक्कम	\ लाखात	35036
	10.5 ना-नफा, ना-तोटा झालेल्या संस्था	संख्या	42

आधार :- जिल्हा उपनिबंधक, सहकारी संस्था, गडचिरोली.

**तक्ता 6.14**  
**सहकारी संस्थांची लेखापरीक्षण वर्गाप्रमाणे संख्या**

जिल्हा :- गडचिरोली						संदर्भ वर्ष : 2013-14		
अ.क्र.	तालुका	लेखापरीक्षण वर्गाप्रमाणे सहकारी संस्था				वर्गीकरण न केलेल्या	लेखापरीक्षण न झालेल्या	एकूण सहकारी संस्था
		अ	ब	क	ड			
(1)	(2)	(3)	(4)	(5)	(6)	(7)	(8)	(9)
1	देसाईगंज	2	16	26	0	2	28	74
2	आरमोरी	3	7	29	0	1	120	160
3	कुरखेडा	3	1	16	0	0	23	43
4	कोरची	0	0	5	0	0	1	6
5	धानोरा	0	0	12	1	0	33	46
6	गडचिरोली	18	26	45	0	8	115	212
7	चामोशी	2	8	39	0	3	70	122
8	मुलचेरा	0	0	0	0	0	3	3
9	एटापल्ली	0	2	8	0	0	8	18
10	भामरागड	0	0	5	0	0	0	5
11	अहेरी	3	7	3	0	0	25	38
12	सिरांचा	1	3	2	0	0	24	30
	<b>एकूण</b>	<b>32</b>	<b>70</b>	<b>190</b>	<b>1</b>	<b>14</b>	<b>450</b>	<b>757</b>

आधार :- जिल्हा विशेष लेखापरीक्षक, सहकारी संस्था वर्ग - 1, गडचिरोली.

तक्ता 6.15

राज्य / जिल्हा कार्यक्षेत्र असलेल्या सहकारी बँकाचे कार्य

जिल्हा :- गडचिरोली		( लाखात)		संदर्भ वर्ष:-2013-14
अ.क्र.	बाब	जिल्हा मध्यवर्ती सहकारी बँक लि.	राज्य कृषी व ग्रामीण विकास बँक	
1	(2)	(3)	(4)	
1	बँक शाखा (संख्या)	54	6	
2	सभासद	475	18	
	2.1 संस्था सभासद			
	2.2 वैयक्तिक सभासद	31	9941	
3	भाग भांडवल	1202.18	28.84	
4	राखीव व इतर निधी	8058.54	11.55	
5	ठेवी	81699.49	0.007	
6	खेळते भांडवल	103830.15	0.28	
7	अल्प मुदतीची कर्जे वाटप			
	7.1 रोख पत	26290.95	0	
	7.2 वटविलेली बिले	0	0	
	7.3 एकूण (7.1+7.2)	26290.95	0	
	7.4 पैकी कृषि कर्जे	26290.95	0	
8	मध्यम मुदतीची कर्जे वाटप	8918.37	0	
9	दीर्घ मुदतीची कर्जे	0	0	
10	येणे कर्जे			
	10.1 अल्प मुदतीची कर्जे	29367.70	0	
	10.2 मध्यम मुदतीची कर्जे	9229.09	0	
	10.3 दीर्घ मुदतीची कर्जे	0	1.29	
11	थकलेले कर्जे			
	11.1 अल्प मुदतीची कर्जे	5349.88	0	
	11.2 मध्यम मुदतीची कर्जे	52.51	0	
	11.3 दीर्घ मुदतीची कर्जे	0	1.29	

आधार :- 1)जिल्हा मध्यवर्ती सहकारी बँक, राज्य कृषी व ग्रामीण विकास बँक,गडचिरोली.

2) जिल्हा उपनिबंधक, सहकारी संस्था,गडचिरोली.

तक्ता 6.16  
बिगर-कृषी सहकारी पतसंस्थांचे कार्य

जिल्हा :- गडचिरोली		संदर्भ वर्ष : 2013-14					
अ.क्र.	बाब	संस्था प्रकार					
		प्राथमिक सहकारी बँका		इतर बिगर- कृषी पतसंस्था			
		नागरी बँका	कर्मचारी पतपेढी आणि इतर	नागरी पतसंस्था	कर्मचारी पतपेढी	इतर (नागरी पतपेढी)	
(1)	(2)	(3)	(4)	(5)	(6)	(7)	
1	संस्था संख्या	2	-	-	63	53	
2	सभासद संख्या	5013	-	-	20606	39704	
3	भाग भांडवल ( <sup>०</sup> - हजारात)	9814	-	-	24052	14912	
4	राखीव व इतर निधी ( <sup>०</sup> - हजारात)	9796	-	-	58462	8087	
5	ठेवी ( <sup>०</sup> - हजारात)	145330	-	-	274329	130996	
6	खेळते भांडवल ( <sup>०</sup> - हजारात)	175538	-	-	576886	193915	
7	कर्जे रुपये	7.1 दिलेली कर्जे	149737	-	-	412483	160533
		7.2 वसूल कर्जे	45992	-	-	288743	68867
		7.3 येणे कर्जे	103745	-	-	411754	129659
		7.4 थकित कर्जे	12304	-	-	91875	27832

आधार :- जिल्हा उपनिबंधक, सहकारी संस्था, गडचिरोली.

तक्ता 6.17  
परवानाधारक सावकारांची संख्या आणि त्यांनी दिलेली कर्जे

जिल्हा :- गडचिरोली		संदर्भ वर्ष : 2013-14 ( <sup>०</sup> हजारात)			
अ.क्र.	तालुका	परवानाधारक सावकारांची संख्या	व्यापारांना दिलेली कर्जे	इतरांना दिलेली कर्जे	एकूण (4+5)
(1)	(2)	(3)	(4)	(5)	(6)
1	देसाईगंज	21	0	25032	25032
2	आरमोरी	11	0	6200	6200
3	कुरखेडा	14	0	7400	7400
4	कोरची	0	0	0	0
5	धानोरा	0	0	0	0
6	गडचिरोली	5	0	3415	3415
7	चामोशी	0	0	0	0
8	मुलचेरा	0	0	0	0
9	एटापल्ली	0	0	0	0
10	भामरागड	0	0	0	0
11	अहेरी	0	0	0	0
12	सिरांचा	0	0	0	0
एकूण		51	0	42047	42047

आधार :- जिल्हा उपनिबंधक, सहकारी संस्था, गडचिरोली

पणन

**तक्ता 6.18**  
**जिल्हा आणि प्राथमिक पणन संस्थांचे कार्य**

जिल्हा :- गडचिरोली									संदर्भ- 31,मार्च,2014	
अ.क्र.	जिल्हा आणि प्राथमिक पणन संस्था	संस्था संख्या	सभासद संख्या	खेळते भांडवल ( )	खरेदीची किंमत ( हजारत )			विक्रीची किंमत ( हजारत )		
					कृषी उत्पादन	शेतीच्या गरजेच्या वस्तु	उपभोगाच्या वस्तु	मालक म्हणून	अडत्या म्हणून	एकूण
(1)	(2)	(3)	(4)	(5)	(6)	(7)	(8)	(9)	(10)	(11)
1	देसाईगंज	1	155	5049000	0	0	12091	0	8264	8264
2	आरमोरी	1	664	1000000	0	0	0	0	4834	4834
3	कुरखेडा	1	531	2408553	31	2544	610	0	7627	7627
4	कोरची	1	136	27600	0	0	0	0	0	0
5	धानोरा	1	338	1015431	0	0	0	0	6329	6329
6	गडचिरोली	0	0	0	0	0	0	0	0	0
7	चामोशी	1	607	141104	0	0	0	0	20917	20917
8	मुलचेरा	0	0	0	0	0	0	0	0	0
9	एटापल्ली	0	0	0	0	0	0	0	0	0
10	भामरागड	0	0	0	0	0	0	0	0	0
11	अहेरी	0	0	0	0	0	0	0	0	0
12	सिरांचा	0	0	0	0	0	0	0	0	0
<b>एकूण</b>		<b>6</b>	<b>2431</b>	<b>9641688</b>	<b>31</b>	<b>2544</b>	<b>12701</b>	<b>0</b>	<b>47971</b>	<b>47971</b>

अ.क्र.	जिल्हा आणि प्राथमिक पणन संस्था	कृषी उत्पादनाची विक्री (अडते व मालक म्हणून) ( हजारत )							
		भात व तांदूळ	गहू	इतर अन्नधान्ये	कापूस	गळिताची धान्ये	डाळी	इतर	एकूण
(1)	(2)	(12)	(13)	(14)	(15)	(16)	(17)	(18)	(19)
1	देसाईगंज	8264	0	0	0	0	0	0	8264
2	आरमोरी	591	124	51	0	0	0	0	766
3	कुरखेडा	0	0	0	0	0	0	31	31
4	कोरची	0	0	0	0	0	0	0	0
5	धानोरा	6329	0	0	0	0	0	0	6329
6	गडचिरोली	0	0	0	0	0	0	0	0
7	चामोशी	0	0	1055	0	0	0	390	1445
8	मुलचेरा	0	0	0	0	0	0	0	0
9	एटापल्ली	0	0	0	0	0	0	0	0
10	भामरागड	0	0	0	0	0	0	0	0
11	अहेरी	0	0	0	0	0	0	0	0
12	सिरांचा	0	0	0	0	0	0	0	0
<b>एकूण</b>		<b>15184</b>	<b>124</b>	<b>1106</b>	<b>0</b>	<b>0</b>	<b>0</b>	<b>421</b>	<b>16835</b>



**तक्ता 6.18 पुढे चालु  
जिल्हा आणि प्राथमिक पणन संस्थांचे कार्य**

अ.क्र.	जिल्हा आणि प्राथमिक पणन संस्था	शेतीला आवश्यक वस्तुंची विक्री (अडते व मालक म्हणून) ( हजारत )					उपभोग्य वस्तुंची एकूण विक्री ( हजारत )
		खते	बियाणे	कृषी औजारे	इतर	एकूण	
(1)	(2)	(20)	(21)	(22)	(23)	(24)	(25)
1	देसाईगंज	0	0	0	0	0	0
2	आरमोरी	2853	1215	0	0	4068	0
3	कुरखेडा	4443	2544	0	0	6987	609
4	कोरची	0	0	0	0	0	0
5	धानोरा	0	0	0	0	0	0
6	गडचिरोली	0	0	0	0	0	0
7	चामोर्शी	15066	3542	0	864	19472	0
8	मुलचेरा	0	0	0	0	0	0
9	एटापल्ली	0	0	0	0	0	0
10	भामरागड	0	0	0	0	0	0
11	अहेरी	0	0	0	0	0	0
12	सिरोंचा	0	0	0	0	0	0
<b>एकूण</b>		<b>22362</b>	<b>7301</b>	<b>0</b>	<b>864</b>	<b>30527</b>	<b>609</b>

आधार :- 1. जिल्हा उपनिबंधक, सहकारी संस्था, गडचिरोली.

तक्ता 6.19  
नियंत्रित बाजारपेठातील कृषी मालांची वार्षिक आवक

( ॰ हजारात)

जिल्हा : गडचिरोली				संदर्भ वर्ष: 31/3/2014					
अ. क्र.	तालुका	कृषी उत्पन्न बाजार समित्याची संख्या	उपबाजार पेठांची संख्या	भात		तांदूळ		नागली	
				आवक (टन)	मूल्य ( ॰)	आवक (टन)	मूल्य ( ॰)	आवक (टन)	मूल्य ( ॰)
(1)	(2)	(3)	(4)	(5)	(6)	(7)	(8)	(9)	(10)
1	आरमोरी	1	4	8776	13596	0	0	0	0
2	गडचिरोली	1	1	178016	320428	10700	41730	0	0
3	चामोशी	1	6	76921	151661	0	0	0	0
4	अहेरी	1	2	33260	44764	1447	22135	0	0
	<b>एकूण</b>	<b>4</b>	<b>13</b>	<b>296973</b>	<b>530449</b>	<b>12147</b>	<b>63865</b>	<b>0</b>	<b>0</b>

गहू		बाजरी		ज्वारी		तूर	
आवक (टन)	मूल्य ( ॰)	आवक (टन)	मूल्य ( ॰)	आवक (टन)	मूल्य ( ॰)	आवक (टन)	मूल्य ( ॰)
(11)	(12)	(13)	(14)	(15)	(16)	(17)	(18)
0	0	0	0	0	0	0	0
0	0	0	0	0	0	0	0
162	2804	0	0	0	0	92	3408
0	0	0	0	213	2697	313	12015
<b>162</b>	<b>2804</b>	<b>0</b>	<b>0</b>	<b>213</b>	<b>2697</b>	<b>405</b>	<b>15423</b>

मूग		कुळीथ		कांदा		उडीद	
आवक (टन)	मूल्य ( ॰)	आवक (टन)	मूल्य ( ॰)	आवक (टन)	मूल्य ( ॰)	आवक (टन)	मूल्य ( ॰)
(19)	(20)	(21)	(22)	(23)	(24)	(25)	(26)
19	907	51	949	0	0	6	233
0	0	0	0	0	0	0	0
14	668	36	560	0	0	0	0
746	42137	12	267	0	0	2	69
<b>779</b>	<b>43712</b>	<b>99</b>	<b>1776</b>	<b>0</b>	<b>0</b>	<b>8</b>	<b>302</b>

आधार- जिल्हयातील सर्व कृषी उत्पन्न बाजार समित्या, गडचिरोली/आरमोरी/अहेरी/चामोशी

**तक्ता क्रमांक 6.20**  
**निवडक कृषि मालाच्या त्रैमासिक सरासरी घाऊक किंमती**

जिल्हा :- गडचिरोली										संदर्भ - 2013-14
अ.क्र.	कृषि मालाचे नांव	कृषि मालाचा वाण	त्रैमासिक सरासरी घाऊक किंमती (प्रति क्विंटल मूल्य हजारात)							
			एप्रिल-जून	गेल्यावर्षीच्या तुलनेत वाढ	जुलै-सप्टेंबर	गेल्यावर्षीच्या तुलनेत वाढ	ऑक्टोबर-डिसेंबर	गेल्यावर्षीच्या तुलनेत वाढ	जानेवारी-मार्च	गेल्यावर्षीच्या तुलनेत वाढ
(1)	(2)	(3)	(4)	(5)	(6)	(7)	(8)	(9)	(10)	(11)
1	भात	अति उत्तम	2281	56.0	2347	8.4	2458	24.4	2120	(-)2.2
		उत्तम	1923	88.6	1837	73.8	1902	81.1	1800	69.6
		मध्यम	1299	11.3	1301	4.0	1386	4.3	1221	(-)1.6
2	तांदुळ	स्थानिक	2195	56.8	2630	59.3	2873	71.5	2696	72.4
3	गहू	सुधारित	0	0.0	1800	0.0	1800	0.0	0	0.0
4	ज्वारी	रब्बी	1182	11.6	1105	3.6	1209	0.8	1444	36.0
5	मका	स्थानिक	1156	12.5	1124	(-)47.4	1256	(-)44.7	1248	6.8
6	हरभरा	गावरान	2877	86.0	2852	(-)48.9	2855	(-)13.7	2517	(-)38.0
7	तूर	पांढरा	3943	40.2	3908	(-)35.8	3945	(-)39.1	4083	22.0
8	मुग	हिरवा	4805	110.5	4138	30.2	4660	0.0	5130	23.8
9	उडीद	काळा	3900	205.9	0	0.0	3000	0.0	3808	154.7
10	भुईमूग	ढोबळा	4148	(-)47.6	0	0.0	3614	0.0	3340	(-)27.0
11	सुर्यफुल	संकरित	2500	25.0	0	0.0	0	0.0	0	0.0
12	तीळ	पांढरा	4156	15.4	0	0.0	6558	31.2	9703	0.0
13	जवस	स्थानिक	0	(-)100.0	3700	0.0	3500	0.0	4100	41.1
14	मिरची	स्थानिक	4507	4.5	4363	43.6	8265	118.5	5871	40.1
15	कुलथा	स्थानिक	1918	40.3	0	0.0	2143	42.9	2222	(-)10.8
16	बरबटी	स्थानिक	3763	11.1	3585	0.0	3690	269.0	3377	(-)17.4
17	पोपट	स्थानिक	4100	105.0	0	0.0	0	0.0	3975	(-)0.6
18	सोयाबिन	संकरित	3170	28.4	3100	(-)41.6	3118	9.0	3164	7.8
19	वाल	स्थानिक	2421	1.4	2700	0.0	2347	0.0	2655	(-)11.5
20	एरंडी	संकरित	0	0.0	0	0.0	0	0.0	0	0.0
21	मटकी	स्थानिक	4726	69.0	0	(-)100.0	4576	37.1	4671	17.2

टिप : 1)(-) उत्पादनात वाढ झाल्याने तसेच आवक जास्त झाल्यामुळे

आधार- जिल्हयातील सर्व कृषी उत्पन्न बाजार समित्या, गडचिरोली/आरमोरी/अहेरी/चामोर्शी

वसुधाद्योग

**तक्ता 6.21**  
**सहकारी सूत गिरण्या, हातमाग व यंत्रमाग यांचा तपशिल**

जिल्हा :- गडचिरोली

संदर्भ वर्ष:- 2013-14

अ. क्र.	तपशील	देसा ईगंज	आर मोरी	कुर खे डा	कोर ची	धानो रा	गडचि रोली	चामो र्शी	मुल चेरा	एटाप ल्ली	भामरा गड	अहे री	सिरो चा	एकूण
(1)	(2)	(3)	(4)	(5)	(6)	(7)	(8)	(9)	(10)	(11)	(12)	(13)	(14)	(15)
<b>अ) सहकारी सूत गिरण्या ---</b>														
1	एकूण गिरण्यांची संख्या	-	-	-	-	-	-	-	-	-	-	-	-	-
2	उत्पादन चालू असलेल्या गिरण्यांची संख्या	-	-	-	-	-	-	-	-	-	-	-	-	-
3	सभासद संख्या (000)	-	-	-	-	-	-	-	-	-	-	-	-	-
4	भाग भांडवल ( - हजारात)	-	-	-	-	-	-	-	-	-	-	-	-	-
5	त्यापैकी राज्य शासनाचे ( - हजारात)	-	-	-	-	-	-	-	-	-	-	-	-	-
6	चात्यांची संख्या लाखात	-	-	-	-	-	-	-	-	-	-	-	-	-
7	उत्पादित सूताचे मूल्य ( - हजारात)	-	-	-	-	-	-	-	-	-	-	-	-	-
8	तोट्यातील गिरण्या (संख्या)	-	-	-	-	-	-	-	-	-	-	-	-	-
9	तोटा ( - हजारात)	-	-	-	-	-	-	-	-	-	-	-	-	-
<b>ब) सहकारी हातमाग व यंत्रमाग ---</b>														
1	एकूण संस्था संख्या	-	-	-	-	-	-	-	-	-	-	-	-	-
2	सभासद संख्या (000)	-	-	-	-	-	-	-	-	-	-	-	-	-
3	भाग भांडवल ( - हजारात)	-	-	-	-	-	-	-	-	-	-	-	-	-
4	त्यापैकी राज्य शासनाचे ( - हजारात)	-	-	-	-	-	-	-	-	-	-	-	-	-
5	मागांची संख्या	-	-	-	-	-	-	-	-	-	-	-	-	-
6	उत्पादित मूल्य ( - हजारात)	-	-	-	-	-	-	-	-	-	-	-	-	-
7	तोट्यातील संस्था (संख्या)	-	-	-	-	-	-	-	-	-	-	-	-	-
8	तोटा ( - हजारात)	-	-	-	-	-	-	-	-	-	-	-	-	-

टिप :- गडचिरोली जिल्ह्यात सहकारी सूत गिरण्या ,हातमाग व यंत्रमाग नसल्याने माहिती निरंक आहे.

आधार : जिल्हा उपनबंधक कार्यालय, महाराष्ट्र शास,गडचिरोली

पायाभूत सुविधा

ਤਜਾ

तक्ता 7.1  
विजेचा वापर

जिल्हा :- गडचिरोली									संदर्भ:- 2013-14	
अ.क्र.	तालुका	एकूण विजेचा वापर 000 किलो वॉट तास							विजेचा दरडोई वापर	वीज जोडण्यांची संख्या (लाखात)
		घरगुती	व्यापारी कामासाठी लघुशक्ती साठी	औद्योगिक	सार्वजनिक दिवाबत्ती	कृषि	इतर	एकूण		
(1)	(2)	(3)	(4)	(5)	(6)	(7)	(8)	(9)	(10)	(11)
1	देसाईगंज	11481	1480	2065	926	5040	1111	22103	264	0.18
2	आरमोरी	11184	1016	1106	955	4654	454	19369	199	0.19
3	कुरखेडा	7090	532	682	1953	3684	238	14179	165	0.16
4	कोरची	1775	180	116	1092	346	42	3551	83	0.03
5	धानोरा	4647	1265	362	511	114	143	7042	85	0.10
6	गडचिरोली	29678	5610	2515	2276	1942	239	42260	290	0.32
7	चामोर्शी	15870	1060	2260	1260	3190	660	24300	136	0.36
8	मुलचेरा	1950	190	140	710	410	0	3400	74	0.04
9	एटापल्ली	2240	290	210	870	20	270	3900	48	0.05
10	भामरागड	860	480	120	420	50	220	2150	59	0.02
11	अहेरी	10790	1630	940	2080	560	300	16300	139	0.16
12	सिरांचा	2940	450	320	3670	9940	330	17650	236	0.08
<b>एकूण</b>		<b>100505</b>	<b>14183</b>	<b>10836</b>	<b>16723</b>	<b>29950</b>	<b>4007</b>	<b>176204</b>	<b>164</b>	<b>1.69</b>

आधार - कार्यकारी अभियंता, महाराष्ट्र राज्य वीज वितरण कंपनी मर्या.गडचिरोली./ अहेरी



प्रादेशिक परिवहन व महाराष्ट्र राज्य मार्ग परिवहन व इन्फ्रास्ट्रक्चर

**तक्ता 7.2**  
**मोटार वाहनांची आणि अनुज्ञापती धारकांची संख्या**

जिल्हा :- गडचिरोली						संदर्भ वर्ष:- 31 मार्च,2014	
अ.क्र.	बाब	एकूण वाहने	इंधनाच्या प्रकारानुसार वाहन			गेल्या वर्षातील वाहनांची संख्या	गेल्या वर्षाच्या तुलनेत शोकडा बदल
			डिझेल	पेट्रोल	सी.एन.जी.		
(1)	(2)	(3)	(4)	(5)	(6)	(7)	(8)
<b>प्रवासी वाहने</b>							
1	बसेस	45	45	0	0	77	(-)41.6
2	मोटारी आणि स्टेशन वॅगन्स	1	1	0	0	1	0.0
3	जीप	4187	2913	1274	0	3553	17.8
4	टॅक्सी	327	327	0	0	303	7.9
5	तीन चाकी वाहने (रिक्षा)						
	अ) 3-सीटर	315	0	315	0	314	0.3
	ब) 6-सीटर	233	233	0	0	233	0.0
6	दुचाकी वाहने	68925	0	68925	0	59322	16.2
7	रुग्णवाहिका	155	91	64	0	147	5.4
8	शाळेच्या बसेस	34	34	0	0	23	47.8
	<b>एकूण प्रवासी वाहने</b>	<b>74222</b>	<b>3644</b>	<b>70578</b>	<b>0</b>	<b>63973</b>	<b>16.0</b>
<b>माल वाहतूक-वाहने</b>							
1	तीन चाकी	131	131	0	0	122	7.4
2	चार चाकी	1238	1238	0	0	962	28.7
3	ट्रॅक्टर्स	4576	4576	0	0	4036	13.4
4	जोड वाहने	416	416	0	0	2952	(-)85.9
5	इतर	53	53	0	0	48	10.4
	<b>एकूण माल वाहतूक-वाहने</b>	<b>6414</b>	<b>6414</b>	<b>0</b>	<b>0</b>	<b>8120</b>	<b>(-)21.0</b>
	<b>जिल्ह्यातील एकूण वाहने</b>	<b>80636</b>	<b>10058</b>	<b>70578</b>	<b>0</b>	<b>72093</b>	<b>11.8</b>
<b>परमीटधारकांची संख्या</b>							
1	हलकी वाहने	1497	0	0	0	303	394.1
2	जड वाहने	416	0	0	0	3029	(-)86.3
3	अॅटोरिक्षा	548	0	0	0	547	0.2

आधार - प्रादेशिक परिवहन अधिकारी, गडचिरोली.

तक्ता 7.3

महाराष्ट्र राज्य मार्ग परिवहन महामंडळाची प्रवासी वाहतूक

जिल्हा :- गडचिरोली					संदर्भ वर्ष : 2013-14
अ.क्र.	बाब	2011-12	2012-13	2013-14	2012-13च्या तुलनेत 2013-14मधील शेकडा बदल
(1)	(2)	(3)	(4)	(5)	(6)
1	वर्ष अखेरीस मार्गाची संख्या	189	196	224	14.3
2	मार्गाची एकूण लांबी (कि.मी.)	20866.7	21456.4	22393.8	4.4
3	मार्गाची सरासरी लांबी (कि.मी.)	110.41	102.13	99.97	-2.1
4	वर्षातील अस्तित्वात असलेल्या बसगाड्यांची संख्या	172.0	175	179	2.3
5	रस्त्यावर धावणाऱ्या बस गाड्यांची दैनिक सरासरी संख्या	169.00	172	176	2.3
6	प्रवाशांची दैनिक सरासरी (संख्या लाखात)	0.53	0.53	0.55	3.8
7	वाहतुकीमुळे वर्षात मिळालेले उत्पन्न ( ` लाखात)	4891.5	5117.13	5606.31	9.6
8	दर प्रवाशामागे मिळालेले सरासरी उत्पन्न ( ` दर दिवशी)	25.3	26.2	28.07	7.1
आधार - विभागीय नियंत्रक, महाराष्ट्र राज्य मार्ग परिवहन महामंडळ, गडचिरोली./चंद्रपूर.					

तक्ता 7.4

स्थानिक स्वराज्य संस्थांचे वाहतूक उपक्रम

जिल्हा :- गडचिरोली		स्थानिक स्वराज्य संस्थेचे नांव:-		
अ.क्र.	बाब	परिमाण	नगरपालिका	महानगरपालिका
(1)	(2)	(3)	(4)	(5)
1	वर्षामध्ये प्रवासी वाहतूक केलेल्या एकूण अंतराची दैनिक सरासरी	कि.मी.	-	-
2	दैनिक सरासरी प्रवासी संख्या	संख्या	-	-
3	परिवहन सेवेसाठी वापरात असणाऱ्या दैनिक बसेसची सरासरी संख्या (अ) स्थानिक स्वराज्य संस्था (ब) कंत्राटावर (क) इतर	संख्या	-	-
4	निव्वळ नफा/तोटा	लाख	-	-
5	विद्यार्थी, अपंग, वरिष्ठ नागरिक, रुग्ण यांना प्रवासी भाडयातून सुट /सवलत दिलेली एकूण रक्कम		-	-

टिप :- 1) जिल्ह्यातील एकापेक्षा जास्त स्थानिक स्वराज्य संस्थेचे विषयांकित उपक्रम असल्यास तेवढे स्तंभ तयार करण्यात येतील.

2) गडचिरोली जिल्ह्यामध्ये महानगरपालिका नाही.

आधार :- महानगरपालिका

तक्ता 7.5  
पोस्ट आणि दूरध्वनी सेवा यांची आकडेवारी

जिल्हा :- गडचिरोली						संदर्भ - 31 मार्च, 2014			
अ.क्र.	तालुका	पोष्ठांची संख्या	पत्र पेटयांची संख्या	पोष्टमनांची संख्या	पोष्ठाची सुविधा असलेल्या गावांची संख्या	वैयक्तिक दूरध्वनी संख्या			सार्वजनिक दूरध्वनी केंद्राची संख्या (PCO)
						ग्रामीण	नागरी	एकूण	
(1)	(2)	(3)	(4)	(5)	(6)	(7)	(8)	(9)	(10)
1	देसाईगंज	12	27	19	37	27	966	993	19
2	आरमोरी	20	85	30	103	1011	0	1011	17
3	कुरखेडा	21	92	20	128	738	0	738	9
4	कोरची	5	80	16	133	323	0	323	9
5	धानोरा	16	142	30	228	555	0	555	13
6	गडचिरोली	22	109	45	123	23	2850	2873	46
7	चामोर्शी	33	167	60	204	1739	0	1739	53
8	मुलचेरा	10	41	16	68	680	0	680	10
9	एटापल्ली	8	129	18	197	708	0	708	5
10	भामरागड	5	72	12	128	554	0	554	6
11	अहेरी	19	112	30	184	1699	0	1699	41
12	सिरांचा	15	82	25	148	373	0	373	13
<b>एकूण</b>		<b>186</b>	<b>1138</b>	<b>321</b>	<b>1681</b>	<b>8430</b>	<b>3816</b>	<b>12246</b>	<b>241</b>

टिप - 1)दूरध्वनीची संख्या व तरंग फोन ची संख्या समाविष्ट आहे.

आधार:- 1) प्रवर अधीक्षक, चांदा विभाग, चंद्रपूर 2) जिल्हा अभियंता, भारत संचार निगम लि, गडचिरोली.

सार्वजनिक बांधकाम विभाग

तक्ता 7.6

रोड प्लॅन 2001-2021 (सुधारित आराखडा) नुसार जिल्ह्यातील रस्तेविकास कार्यक्रमाची प्रगती

जिल्हा :- गडचिरोली									संदर्भ - 2013-14	
अ.क्र.	तालुका	2014 अखेर पर्यंत स्थिती								
		ग्रामीण रस्ते			इतर रस्ते			एकूण		
		लक्ष्य	साध्य	प्रत्यक्ष खर्च लाखात	लक्ष्य	साध्य	प्रत्यक्ष खर्च लाखात	लक्ष्य	साध्य	प्रत्यक्ष खर्च लाखात
(1)	(2)	(3)	(4)	(5)	(6)	(7)	(8)	(9)	(10)	(11)
1	देसाईगंज	240.00	240.00	64.39	148.00	148.00	0	388.00	388.00	64.39
2	आरमोरी	475.00	475.00	327.47	181.00	181.00	30.38	656.00	656.00	357.85
3	कुरखेडा	428.00	428.00	119.50	179.00	179.00	14.81	607.00	607.00	134.31
4	कोरची	343.00	343.00	125.44	188.00	188.00	14.77	531.00	531.00	140.21
5	धानोरा	804.00	804.00	157.61	242.00	242.00	56.91	1046.00	1046.00	214.52
6	गडचिरोली	396.00	396.00	100.28	205.00	205.00	0	601.00	601.00	100.28
7	चामोशी	500.00	500.00	195.02	113.00	113.00	3.26	613.00	613.00	198.28
8	मुलचेरा	295.00	295.00	100.69	239.00	239.00	14.91	534.00	534.00	115.60
9	एटापल्ली	804.00	804.00	137.30	254.00	254.00	0	1058.00	1058.00	137.30
10	भामरागड	432.00	432.00	35.95	174.00	174.00	0	606.00	606.00	35.95
11	अहेरी	539.00	539.00	233.19	283.00	283.00	23.33	822.00	822.00	256.52
12	सिरांचा	335.00	335.00	426.56	242.00	242.00	38.41	577.00	577.00	464.97
<b>एकूण</b>		<b>5591.00</b>	<b>5591.00</b>	<b>2023.40</b>	<b>2448.00</b>	<b>2448.00</b>	<b>196.78</b>	<b>8039.00</b>	<b>8039.00</b>	<b>2220.18</b>

आधार -1) कार्यकारी अभियंता, सार्वजनिक बांधकाम विभाग, गडचिरोली.

2) कार्यकारी अभियंता, बांधकाम, जिल्हा परिषद, गडचिरोली.

तक्ता 7.7

प्रकार व पृष्ठभाग यानुसार रस्त्यांची लांबी

जिल्हा :- गडचिरोली		(लांबी :- कि.मी.मध्ये)						संदर्भ-31 मार्च,2014	
अ.क्र.	बाब	रस्त्याचा प्रकार							
		राष्ट्रीय महामार्ग	द्रुतगती मार्ग	प्रमुख राज्य महामार्ग	राज्य महामार्ग	प्रमुख जिल्हा रस्ते	इतर जिल्हा रस्ते	ग्रामीण रस्ते	एकूण रस्त्यांची लांबी
(1)	(2)	(3)	(4)	(5)	(6)	(7)	(8)	(9)	(10)
(1)	सिमेंट कॉक्रीट								
1	अ) सा.बां.वि.	38	0	0	0	0	0	0	38
2	ब) जिल्हा परिषद	0	0	0	0	0	0	8	8
3	क) न.पा./म.न.पा.	0	0	0	0	0	71	0	71
(2)	डांबरी								
1	अ) सा.बां.वि.	21	0	336	1610	1245	0	0	3212
2	ब) जिल्हा परिषद	0	0	0	0	0	674	1092	1766
3	क) न.पा./म.न.पा.	0	0	0	0	0	138	0	138
(3)	खडीचे								
1	अ) सा.बां.वि.	0	0	53	248	989	201	126	1617
2	ब) जिल्हा परिषद	0	0	0	0	0	602	1254	1856
3	क) न.पा./म.न.पा.	0	0	0	0	0	80	0	80
(4)	इतर/अपृष्ठांकित								
1	अ) सा.बां.वि.	0	0	32	102	214	107	172	627
2	ब) जिल्हा परिषद	0	0	0	0	0	459	2939	3398
3	क) न.पा./म.न.पा.	0	0	0	0	0	116	0	116
(5)	एकूण लांबी								
1	अ) सा.बां.वि.	59	0	421	1960	2448	308	298	5494
2	ब) जिल्हा परिषद	0	0	0	0	0	1735	5293	7028
3	क) न.पा./म.न.पा.	0	0	0	0	0	405	0	405
<b>जिल्हा एकूण</b>		<b>59</b>	<b>0</b>	<b>421</b>	<b>1960</b>	<b>2448</b>	<b>2448</b>	<b>5591</b>	<b>12927</b>

आधार : 1) कार्यकारी अभियंता, जिल्हा परिषद, गडचिरोली. 2) मुख्याधिकारी, नगरपरिषद, गडचिरोली/देसाईगंज  
3) कार्यकारी अभियंता, सार्वजनिक बांधकाम विभाग क्र 1/2, गडचिरोली/ आलापल्ली विशेष कृती, आलापल्ली

**तक्ता 7.8**  
**तालुक्यातील रस्तेविषयक आकडेवारी (आदिवासी + बिगर आदिवासी क्षेत्र)**

जिल्हा:- गडचिरोली		संदर्भ वर्ष :- 2013-14						लांबी (कि.मी.)	
अ.क्र.	तहसील	रस्त्यांची लांबी (कि.मी)							
		राष्ट्रीय महा मार्ग	द्रुतगती मार्ग	प्रमुख राज्य महा मार्ग	राज्य महा मार्ग	प्रमुख जिल्हा रस्ते	इतर जिल्हा रस्ते	ग्रामीण रस्ते	एकूण लांबी
(1)	(2)	(3)	(4)	(5)	(6)	(7)	(8)	(9)	(10)
1	देसाईगंज	0	0	40	95	145	148	240	668
2	आरमोरी	0	0	40	101	184	180	475	980
3	कुरखेडा	0	0	0	158	188	179	428	953
4	कोरची	0	0	0	126	181	188	343	838
5	धानोरा	0	0	52	211	286	242	804	1595
6	गडचिरोली	0	0	83	154	190	205	396	1028
7	चामोशी	0	0	89	198	287	113	500	1187
8	मुलचेरा	0	0	0	145	181	239	291	856
9	एटापल्ली	0	0	0	285	227	254	804	1570
10	भामरागड	0	0	0	138	202	174	432	946
11	अहेरी	0	0	59	241	171	283	539	1293
12	सिरांचा	59	0	58	108	206	243	339	1013
<b>एकूण</b>		<b>59</b>	<b>0</b>	<b>421</b>	<b>1960</b>	<b>2448</b>	<b>2448</b>	<b>5591</b>	<b>12927</b>

**तक्ता 7.8 (पुढे सुरु)**  
**तालुक्यातील रस्तेविषयक आकडेवारी (आदिवासी + बिगर आदिवासी क्षेत्र)**

जिल्हा:- गडचिरोली		संदर्भ वर्ष :- 2013-14				लांबी (कि.मी.)	
अ.क्र.	तहसील	पृष्ठभागानुसार रस्त्यांची लांबी				प्रति शंभर चौ. कि.मी.क्षेत्रफळ मागे रस्त्यांची लांबी	
		अपृष्ठांकित	पृष्ठांकित			पृष्ठांकित	एकूण
			खडीचे	डांबरी/ सिमेंट क्रॉकोट	एकूण		
(1)	(2)	(11)	(12)	(13)	(14)	(15)	(16)
1	देसाईगंज	114	227	327	554	287.8	347.0
2	आरमोरी	227	279	474	753	58.9	76.7
3	कुरखेडा	228	329	396	725	48.5	63.7
4	कोरची	290	203	345	548	98.6	150.7
5	धानोरा	591	409	595	1004	51.5	81.8
6	गडचिरोली	277	254	497	751	97.1	132.9
7	चामोशी	231	294	662	956	93.4	116.0
8	मुलचेरा	312	191	353	544	332.9	523.9
9	एटापल्ली	814	377	379	756	19.1	39.7
10	भामरागड	383	208	355	563	125.2	210.3
11	अहेरी	328	475	490	965	35.4	47.5
12	सिरांचा	346	307	360	667	76.5	116.1
<b>एकूण</b>		<b>4141</b>	<b>3553</b>	<b>5233</b>	<b>8786</b>	<b>56.9</b>	<b>83.8</b>

आधार :- 1. गट विकास अधिकारी, पंचायत समिती(सर्व), 2. कार्यकारी अभियंता, सार्वजनिक बांधकाम विभाग 1/2, गडचिरोली  
3. कार्यकारी अभियंता, बांधकाम विभाग, जिल्हा परिषद, गडचिरोली.



पुष्प पुष्पा व सस्य विभाग

**तक्ता 7.9**  
**पिण्याच्या पाण्याच्या सोयी व टंचाई संबंधी केलेल्या**  
**उपाययोजना**

जिल्हा :- गडचिरोली			संदर्भ :- 2013-14				
अ.क्र.	बाबी	देसाईगंज	आरमोरी	कुरखेडा	कोरची	धानोरा	गडचिरोली
(1)	(2)	(3)	(4)	5	6	7	8
1	वस्ती असलेल्या गावांची एकूणसंख्या	37	115	194	173	377	160
2	गावातील वाडया/वस्त्यांची संख्या	31	91	122	124	220	107
3	बारा महिने पुरेसे पाणी उपलब्ध असलेल्या						
	3.1 गावांची संख्या	37	115	194	173	376	160
	3.2 त्याखालील वाडया / वस्त्यांची संख्या	31	91	122	124	219	107
4	त्यापैकी नळाने पाणी पुरवठा योजनेद्वारे पाणी पुरवठा करण्यात येत असलेल्या						
	4.1 गावांची संख्या	14	14	17	2	9	19
	4.2 त्याखालील वाडया / वस्त्यांची संख्या	2	1	0	0	0	0
5	पिण्याच्या पाण्याची टंचाई असलेली गावे व वाडया/वस्त्या						
	संदर्भ वर्षातील						
	अ) एकूण टंचाईग्रस्त गावे (संख्या)	0	0	0	0	1	0
	ब) एकूण वाडया/वस्त्या (संख्या)	0	0	0	0	1	0
	बृहत आराखडयानुसार						
	अ) एकूण टंचाईग्रस्त गावे (संख्या)	0	1	0	1	1	0
	ब) एकूण टंचाईग्रस्त वाडया/वस्त्या (संख्या)	1	0	0	0	4	0
6	केलेली उपाययोजना						
	अ) टंकरने पुरवठा होणा-या						
	गावांची संख्या	0	0	0	0	1	0
	गावांतील वाडया/वस्त्यांची संख्या	0	0	0	0	1	0
	टंकरची संख्या	0	0	0	0	0	0
	ब) बैलगाडीने पुरवठा होणा-या						
	गावांची संख्या	0	0	0	0	0	0
	गावांतील वाडया/वस्त्यांची संख्या	0	0	0	0	0	0
	बैलगाडयांची संख्या						
	क) इतर साधनांनी पुरवठा होणा-या						
	गावांची संख्या	0	0	0	0	0	0
	गावांतील वाडया/वस्त्यांची संख्या	0	0	0	0	0	0
	साधने संख्या	0	0	0	0	0	0

तक्ता पुढे सुरु ..

**तक्ता 7.9 पुढे सुरु ..**  
**पिण्याच्या पाण्याच्या सोयी व टंचाई संबंधी केलेल्या उपाययोजना**

अ.क्र.	बाबी	चामोशी	मुलचेरा	एटापल्ली	भामरागड	अहेरी	सिरांचा	जिल्हा एकूण
(1)	(2)	(9)	(10)	(11)	(12)	(13)	(14)	(15)
1	वस्ती असलेल्या गावांची एकूणसंख्या	228	87	296	128	178	142	2115
2	गावातील वाडया/वस्त्यांची संख्या	183	73	190	111	157	116	1525
3	बारा महिने पुरेसे पाणी उपलब्ध असलेल्या							
	3.1 गावांची संख्या	228	87	294	128	178	142	2112
	3.2 त्याखालील वाडया / वस्त्यांची संख्या	182	73	189	111	157	116	1522
4	त्यापैकी नळाने पाणी पुरवठा योजनेद्वारे पाणी पुरवठा करण्यात येत असलेल्या							
	4.1 गावांची संख्या	32	6	5	2	11	18	149
	4.2 त्याखालील वाडया / वस्त्यांची संख्या	3	0	0	0	9	0	15
5	पिण्याच्या पाण्याची टंचाई असलेली गावे व वाडया/वस्त्या							
	संदर्भ वर्षातील							
	अ) एकूण टंचाईग्रस्त गावे (संख्या)	0	0	2	0	0	0	3
	ब) एकूण वाडया/वस्त्या (संख्या)	1	0	1	0	0	0	3
	बृहत आराखडयानुसार							
	अ) एकूण टंचाईग्रस्त गावे (संख्या)	2	0	1	4	0	1	11
	ब) एकूण टंचाईग्रस्त वाडया/वस्त्या (संख्या)	0	0	0	0	0	5	10
6	केलेली उपाययोजना							
	अ) टंकरने पुरवठा होणा-या							
	गावांची संख्या	1	0	1	0	0	0	3
	गावांतील वाडया/वस्त्यांची संख्या	0	0	2	0	0	0	3
	टंकरची संख्या	0	0	0	0	0	0	0
	ब) बैलगाडीने पुरवठा होणा-या							
	गावांची संख्या	0	0	0	0	0	0	0
	गावांतील वाडया/वस्त्यांची संख्या	0	0	0	0	0	0	0
	बैलगाडयांची संख्या							
	क) इतर साधनांनी पुरवठा होणा-या							
	गावांची संख्या	0	0	0	0	0	0	0
	गावांतील वाडया/वस्त्यांची संख्या	0	0	0	0	0	0	0
	साधने संख्या	0	0	0	0	0	0	0

आधार - कार्यकारी अभियंता, ग्रामीण पाणीपुरवठा, जिल्हा परिषद, गडचिरोली.

**तक्ता 7.10**  
**अनुसूचित जाती व नवबौध्द वेयाक्तिक नळजोडणी**

जिल्हा : गडचिरोली

संदर्भ वर्ष - 2013-14

अ.क्र.	तालुका	ग्रामीण भाग	
		लाभार्थी (संख्या)	खर्च (लाखात)
(1)	(2)	(3)	(4)
1	देसाईगंज	0	0
2	आरमोरी	23	0.94
3	कुरखेडा	176	7.18
4	कोरची	25	1.02
5	धानोरा	10	0.41
6	गडचिरोली	93	3.79
7	चामोशी	429	17.5
8	मुलचेरा	0	0.0
9	एटापल्ली	20	0.82
10	भामरागड	0	0.0
11	अहेरी	43	1.75
12	सिरोंचा	0	0.0
	<b>एकूण</b>	<b>819</b>	<b>33.41</b>

टिप : अवर सचिव,महाराष्ट्र शासन,पाणी पुरवठा व स्वच्छता विभाग यांचे शासन निर्णय क.ग्रापाधी 111/प्र.क.156/पापु-07, दिनांक 18 नोव्हेंबर,2011 अन्वये ग्रामीण भागातील अनुसूचित जाती व नवबौध्द घटकाती ल कुटुंबांना खाजगी नळ जोडणी उपलब्ध करून देण्याकरिता विभागीय स्तरावरून कार्यवाही सुरु आहे.

आधार : कार्यकारी अभियंता, ग्रामिण पाणी पुरवठा विभाग, जिल्हापरिषद,गडचिरोली

**तक्ता 7.11**

**ग्रामीण भागात शौचायलयाची सुविधा असणाऱ्या कुटुंबांची संख्या**

जिल्हा :- गडचिरोली									संदर्भ वर्ष:- 2013-14
अ. क्र.	तालुका	दारिद्र रेखेखालील				दारिद्र रेखेवरील			
		एकूण कुटुंबे	शौचालये असलेली	शौचालये नसलेली	शौचालये नसलेल्या कुटुंबाची टक्केवारी	एकूण कुटुंबे	शौचालये असलेली	शौचालये नसलेली	शौचालये नसलेल्या कुटुंबाची टक्केवारी
(1)	(2)	(3)	(4)	(5)	(6)	(7)	(8)	(9)	(10)
1	देसाईगंज	5086	2685	1348	33.4	9592	3742	5850	61.0
2	आरमोरी	9025	6245	2262	26.6	15289	7232	8057	52.7
3	कुरखेडा	11114	7318	2764	27.4	9525	4371	5154	54.1
4	कोरची	4854	2977	1402	32.0	4680	1289	3391	72.5
5	धानोरा	8638	4745	3112	39.6	9036	3460	5576	61.7
6	गडचिरोली	13833	9086	3682	28.8	8053	3498	4555	56.6
7	चामोशी	19220	9291	8893	48.9	24094	7151	16943	70.3
8	मुलचेरा	4794	2348	1982	45.8	6066	2867	3199	52.7
9	एटापल्ली	4855	2878	1935	40.2	11929	2455	9474	79.4
10	भामरागड	3880	1441	2518	63.6	4995	1572	3423	68.5
11	अहेरी	15458	8362	6249	42.8	12836	3552	9284	72.3
12	सिरोंचा	11781	5050	6170	55.0	7255	2213	5042	69.5
	<b>एकूण</b>	<b>112538</b>	<b>62426</b>	<b>42317</b>	<b>40.3</b>	<b>123350</b>	<b>43402</b>	<b>79948</b>	<b>64.8</b>

टिप: एकूण कुटुंबांची आकडेवारी डिसेंबर,2012 ते फेब्रुवारी,2013 या कालावधीतील पायाभूत सर्व्हेनुसार घेतलेली आहे.

2) स्तंभ क्र.3= स्तंभ क्र.4+ स्तंभ क्र.5 उर्वरित शौचालयांची बांधकाम सुरु असल्याने किंवा मंजूर झाले असून बांधकाम अद्याप सुरु झालेले नसल्यामुळे जुळणार नाही.

आधार - उपमुख्य कार्यकारी अधिकारी(ग्रा.पं.), जि.प.गडचिरोली.

सामाजिक क्षेत्रे व सामूहिक सेवा

शिक्षण

**तक्ता 8.1**  
**जिल्ह्यातील प्राथमिक शाळांबाबतची माहिती**

जिल्हा :- गडचिरोली											संदर्भ वर्ष:- 2013-14	
अ. क्र.	तालुका	बाब	शासकीय शाळा					स्थानिक स्वराज्य संस्था				
			संख्या	शिक्षकांची संख्या	विद्यार्थ्यांची संख्या		स्वच्छता गृहांची सुविधा असलेल्या शाळा	संख्या	शिक्षकांची संख्या	विद्यार्थ्यांची संख्या		स्वच्छता गृहांची सुविधा असलेल्या शाळा
					मुले	मुली				मुले	मुली	
(1)	(2)	(3)	(4)	(5)	(6)	(7)	(8)	(9)	(10)	(11)	(12)	(13)
1	देसाईगंज	एकूण	0	0	0	0	0	35	174	2124	2042	24
		पैकी मुलीकरिता	0	0	0	0	0	5	30	379	179	5
2	आरमोरी	एकूण	1	4	56	39	1	100	312	3016	2968	85
		पैकी मुलीकरिता	0	0	0	0	0	2	6	0	158	2
3	कुरखेडा	एकूण	1	6	49	22	1	137	485	3742	3547	120
		पैकी मुलीकरिता	0	0	0	0	0	2	0	0	154	2
4	कोरची	एकूण	1	2	92	36	1	115	304	1909	1889	87
		पैकी मुलीकरिता	0	0	0	0	0	0	0	0	0	0
5	धानोरा	एकूण	1	5	181	74	1	186	58	3307	3257	152
		पैकी मुलीकरिता	0	0	0	0	0	0	0	0	0	0
6	गडचिरोली	एकूण	1	12	174	59	1	104	382	3417	3425	87
		पैकी मुलीकरिता	0	0	0	0	0	0	0	0	0	0
7	चामोर्शी	एकूण	0	0	0	0	0	195	491	7074	7052	147
		पैकी मुलीकरिता	0	0	0	0	0	6	33	0	858	6
8	मुलचेरा	एकूण	0	0	0	0	0	68	242	2075	1986	51
		पैकी मुलीकरिता	0	0	0	0	0	0	0	0	0	0
9	एटापल्ली	एकूण	0	0	0	0	0	187	481	3065	3317	103
		पैकी मुलीकरिता	0	0	0	0	0	0	0	0	0	0
10	भामरागड	एकूण	1	5	126	111	1	91	218	1318	1469	90
		पैकी मुलीकरिता	0	0	0	0	0	0	0	0	0	0
11	अहेरी	एकूण	2	9	169	71	2	189	485	3718	3848	125
		पैकी मुलीकरिता	0	0	0	0	0	1	2	0	276	1
12	सिरोंचा	एकूण	1	5	53	33	1	133	260	2280	2401	122
		पैकी मुलीकरिता	0	0	0	0	0	4	8	0	182	4
	एकूण	एकूण	9	48	900	445	9	1540	3892	37045	37201	1193
		पैकी मुलीकरिता	0	0	0	0	0	20	79	379	1807	20

तक्ता पुढे सुरु ..

तक्ता 8.1 पुढे सुरु ..  
जिल्ह्यातील प्राथमिक शाळांबाबतची माहिती

अ. क्र.	तालुका	बाब	खाजगी अनुदानित शाळा					खाजगी विना अनुदानित शाळा				
			संख्या	शिक्षकांची संख्या	विद्यार्थ्यांची संख्या		स्वच्छता गृहांची सुविधा असलेल्या शाळा	संख्या	शिक्षकांची संख्या	विद्यार्थ्यांची संख्या		स्वच्छता गृहांची सुविधा असलेल्या शाळा
					मुले	मुली				मुले	मुली	
(1)	(2)	(3)	(14)	(15)	(16)	(17)	(18)	(19)	(20)	(21)	(22)	(23)
1	देसाईगंज	एकूण	5	26	745	691	5	6	23	331	219	6
		पैकी मुलीकरिता	0	0	0	0	0	0	0	0	0	0
2	आरमोरी	एकूण	2	20	163	133	2	3	14	319	203	3
		पैकी मुलीकरिता	0	0	0	0	0	0	0	0	0	0
3	कुरखेडा	एकूण	2	13	889	219	2	2	5	31	24	2
		पैकी मुलीकरिता	0	0	0	0	0	0	0	0	0	0
4	कोरची	एकूण	0	0	0	0	0	2	4	29	23	2
		पैकी मुलीकरिता	0	0	0	0	0	0	0	0	0	0
5	धानोरा	एकूण	1	5	44	29	1	3	6	55	29	3
		पैकी मुलीकरिता	0	0	0	0	0	0	0	0	0	0
6	गडचिरोली	एकूण	6	42	726	689	6	14	42	516	394	14
		पैकी मुलीकरिता	0	0	0	0	0	0	0	0	0	0
7	चामोर्शी	एकूण	3	16	1801	261	3	9	36	509	272	9
		पैकी मुलीकरिता	0	0	0	0	0	0	0	0	0	0
8	मुलचेरा	एकूण	2	7	224	169	2	3	7	66	58	3
		पैकी मुलीकरिता	0	0	0	0	0	0	0	0	0	0
9	एटापल्ली	एकूण	1	3	723	499	1	1	3	42	39	1
		पैकी मुलीकरिता	0	0	0	0	0	0	0	0	0	0
10	भामरागड	एकूण	0	0	213	118	0	0	0	0	0	0
		पैकी मुलीकरिता	0	0	0	0	0	0	0	0	0	0
11	अहेरी	एकूण	6	30	1493	1096	6	11	32	851	659	11
		पैकी मुलीकरिता	0	0	0	0	0	0	0	0	0	0
12	सिरोंचा	एकूण	2	9	931	473	2	3	7	143	98	3
		पैकी मुलीकरिता	0	0	0	0	0	0	0	0	0	0
	एकूण	एकूण	30	171	7952	4377	30	57	179	2892	2018	57
		पैकी मुलीकरिता	0	0	0	0	0	0	0	0	0	0

तक्ता पुढे सुरु ..



तक्ता 8.1 पुढे सुरु ..  
जिल्ह्यातील प्राथमिक शाळांबाबतची माहिती

अ. क्र.	तालुका	बाब	एकूण शाळा				
			संख्या	शिक्षकांची संख्या	विद्यार्थ्यांची संख्या		स्वच्छता गृहांची सुविधा असलेल्या शाळा
					मुले	मुली	
(1)	(2)	(3)	(24)	(25)	(26)	(27)	(28)
1	देसाईगंज	एकूण	46	223	3200	2952	35
		पैकी मुलींकरिता	5	30	379	179	5
2	आरमोरी	एकूण	106	350	3554	3343	91
		पैकी मुलींकरिता	2	6	0	158	2
3	कुरखेडा	एकूण	142	509	4711	3812	125
		पैकी मुलींकरिता	2	0	0	154	2
4	कोरची	एकूण	118	310	2030	1948	90
		पैकी मुलींकरिता	0	0	0	0	0
5	धानोरा	एकूण	191	74	3587	3389	157
		पैकी मुलींकरिता	0	0	0	0	0
6	गडचिरोली	एकूण	125	478	4833	4567	108
		पैकी मुलींकरिता	0	0	0	0	0
7	चामोर्शी	एकूण	207	543	9384	7585	159
		पैकी मुलींकरिता	6	33	0	858	6
8	मुलचेरा	एकूण	73	256	2365	2213	56
		पैकी मुलींकरिता	0	0	0	0	0
9	एटापल्ली	एकूण	189	487	3830	3855	105
		पैकी मुलींकरिता	0	0	0	0	0
10	भामरागड	एकूण	92	223	1657	1698	91
		पैकी मुलींकरिता	0	0	0	0	0
11	अहेरी	एकूण	208	556	6231	5674	144
		पैकी मुलींकरिता	1	2	0	276	1
12	सिरोंचा	एकूण	139	281	3407	3005	128
		पैकी मुलींकरिता	4	8	0	182	4
	एकूण	एकूण	1636	4290	48789	44041	1289
		पैकी मुलींकरिता	20	79	379	1807	20

आधार : 1) शिक्षणाधिकारी (प्राथमिक) जि.प.गडचिरोली. 2) शिक्षणाधिकारी (माध्यमिक) जि.प.गडचिरोली.

तक्ता 8.2  
जिल्ह्यातील माध्यमिक शाळांबाबतची माहिती

जिल्हा :- गडचिरोली											संदर्भ वर्ष:- 2013-14	
अ. क्र.	तालुका	बाब	शासकीय शाळा					स्थानिक स्वराज्य संस्था				
			संख्या	शिक्षकांची संख्या	विद्यार्थ्यांची संख्या		स्वच्छता गृहांची सुविधा असलेल्या शाळा	संख्या	शिक्षकांची संख्या	विद्यार्थ्यांची संख्या		स्वच्छता गृहांची सुविधा असलेल्या शाळा
					मुले	मुली				मुले	मुली	
(1)	(2)	(3)	(4)	(5)	(6)	(7)	(8)	(9)	(10)	(11)	(12)	(13)
1	देसाईगंज	एकूण	0	0	0	0	0	1	14	171	182	1
		पैकी मुलीकरिता	0	0	0	0	0	0	0	0	0	0
2	आरमोरी	एकूण	1	8	110	110	1	0	0	0	0	0
		पैकी मुलीकरिता	0	0	0	0	0	0	0	0	0	0
3	कुरखेडा	एकूण	3	33	301	307	3	0	0	0	0	0
		पैकी मुलीकरिता	0	0	0	0	0	0	0	0	0	0
4	कोरची	एकूण	3	29	326	386	3	0	0	0	0	0
		पैकी मुलीकरिता	0	0	0	0	0	0	0	0	0	0
5	धानोरा	एकूण	4	38	575	537	4	2	2	184	281	1
		पैकी मुलीकरिता	0	0	0	0	0	1	10	0	150	1
6	गडचिरोली	एकूण	1	12	156	178	1	0	0	0	0	0
		पैकी मुलीकरिता	0	0	0	0	0	0	0	0	0	0
7	चामोर्शी	एकूण	2	22	244	130	2	2	12	154	170	2
		पैकी मुलीकरिता	0	0	0	0	0	0	0	0	0	0
8	मुलचेरा	एकूण	2	23	336	226	2	0	0	0	0	0
		पैकी मुलीकरिता	0	0	0	0	0	0	0	0	0	0
9	एटापल्ली	एकूण	1	9	141	101	1	1	8	0	129	1
		पैकी मुलीकरिता	0	0	0	0	0	1	8	0	129	1
10	भामरागड	एकूण	2	20	527	366	2	1	9	0	150	1
		पैकी मुलीकरिता	0	0	0	0	0	1	9	0	150	1
11	अहेरी	एकूण	4	34	802	460	3	1	7	0	134	1
		पैकी मुलीकरिता	0	0	0	0	0	1	7	0	134	1
12	सिरोंचा	एकूण	1	9	172	161	1	1	9	0	134	1
		पैकी मुलीकरिता	0	0	0	0	0	1	9	0	134	1
	एकूण	एकूण	24	237	3690	2962	23	9	61	509	1180	8
		पैकी मुलीकरिता	0	0	0	0	0	5	43	0	697	5

तक्ता पुढे सुरु ..

तक्ता 8.2 पुढे सुरु ..  
जिल्ह्यातील माध्यमिक शाळांबाबतची माहिती

अ. क्र.	तालुका	बाब	खाजगी अनुदानित शाळा					खाजगी विना अनुदानित शाळा				
			संख्या	शिक्षकांची संख्या	विद्यार्थ्यांची संख्या		स्वच्छता गृहांची सुविधा असलेल्या शाळा	संख्या	शिक्षकांची संख्या	विद्यार्थ्यांची संख्या		स्वच्छता गृहांची सुविधा असलेल्या शाळा
					मुले	मुली				मुले	मुली	
(1)	(2)	(3)	(14)	(15)	(16)	(17)	(18)	(19)	(20)	(21)	(22)	(23)
1	देसाईगंज	एकूण	5	44	512	528	5	5	28	225	177	5
		पैकी मुलीकरिता	0	0	0	0	0	0	0	0	0	0
2	आरमोरी	एकूण	12	118	1510	1462	11	3	30	353	270	3
		पैकी मुलीकरिता	0	0	0	0	0	0	0	0	0	0
3	कुरखेडा	एकूण	14	108	1386	1142	13	3	18	277	207	3
		पैकी मुलीकरिता	0	0	0	0	0	0	0	0	0	0
4	कोरची	एकूण	3	25	349	394	3	5	21	224	180	5
		पैकी मुलीकरिता	0	0	0	0	0	0	0	0	0	0
5	धानोरा	एकूण	4	37	551	461	4	8	37	326	291	6
		पैकी मुलीकरिता	0	0	0	0	0	0	0	0	0	0
6	गडचिरोली	एकूण	9	104	1369	1300	8	10	135	1995	1690	8
		पैकी मुलीकरिता	1	18	0	503	1	0	0	0	0	0
7	चामोर्शी	एकूण	19	140	1879	1640	19	16	102	1179	1111	15
		पैकी मुलीकरिता	0	0	0	0	0	0	0	0	0	0
8	मुलचेरा	एकूण	7	78	991	838	7	7	32	233	288	5
		पैकी मुलीकरिता	0	0	0	0	0	1	4	0	97	1
9	एटापल्ली	एकूण	8	75	1696	1105	8	2	14	167	133	2
		पैकी मुलीकरिता	0	0	0	0	0	0	0	0	0	0
10	भामरागड	एकूण	2	17	365	273	2	1	3	33	47	1
		पैकी मुलीकरिता	0	0	0	0	0	0	0	0	0	0
11	अहेरी	एकूण	11	131	2322	1828	11	8	79	1329	946	5
		पैकी मुलीकरिता	0	0	0	0	0	0	0	0	0	0
12	सिरोंचा	एकूण	3	21	348	199	3	1	5	51	30	1
		पैकी मुलीकरिता	0	0	0	0	0	0	0	0	0	0
	एकूण	एकूण	<b>97</b>	<b>898</b>	<b>13278</b>	<b>11170</b>	<b>94</b>	<b>69</b>	<b>504</b>	<b>6392</b>	<b>5370</b>	<b>59</b>
		पैकी मुलीकरिता	<b>1</b>	<b>18</b>	<b>0</b>	<b>503</b>	<b>1</b>	<b>1</b>	<b>4</b>	<b>0</b>	<b>97</b>	<b>1</b>

तक्ता पुढे सुरु ..

तक्ता 8.2 पुढे सुरु ..  
जिल्ह्यातील माध्यमिक शाळांबाबतची माहिती

अ. क्र.	तालुका	बाब	एकूण शाळा				
			संख्या	शिक्षकांची संख्या	विद्यार्थ्यांची संख्या		स्वच्छता गृहांची सुविधा असलेल्या शाळा
					मुले	मुली	
(1)	(2)	(3)	(24)	(25)	(26)	(27)	(28)
1	देसाईगंज	एकूण	11	86	908	887	11
		पैकी मुलींकरिता	0	0	0	0	0
2	आरमोरी	एकूण	16	156	1973	1842	15
		पैकी मुलींकरिता	0	0	0	0	0
3	कुरखेडा	एकूण	20	159	1964	1656	19
		पैकी मुलींकरिता	0	0	0	0	0
4	कोरची	एकूण	11	75	899	960	11
		पैकी मुलींकरिता	0	0	0	0	0
5	धानोरा	एकूण	18	114	1636	1570	15
		पैकी मुलींकरिता	1	10	0	150	1
6	गडचिरोली	एकूण	20	251	3520	3168	17
		पैकी मुलींकरिता	1	18	0	503	1
7	चामोर्शी	एकूण	39	276	3456	3051	38
		पैकी मुलींकरिता	0	0	0	0	0
8	मुलचेरा	एकूण	16	133	1560	1352	14
		पैकी मुलींकरिता	1	4	0	97	1
9	एटापल्ली	एकूण	12	106	2004	1468	12
		पैकी मुलींकरिता	1	8	0	129	1
10	भामरागड	एकूण	6	49	925	836	6
		पैकी मुलींकरिता	1	9	0	150	1
11	अहेरी	एकूण	24	251	4453	3368	20
		पैकी मुलींकरिता	1	7	0	134	1
12	सिरोंचा	एकूण	6	44	571	524	6
		पैकी मुलींकरिता	1	9	0	134	1
	एकूण	एकूण	199	1700	23869	20682	184
		पैकी मुलींकरिता	7	65	0	1297	7

आधार : 1) शिक्षणाधिकारी (माध्यमिक) जि.प.गडचिरोली.

**तक्ता 8.3**  
**जिल्ह्यातील उच्च माध्यमिक शाळांबाबतची माहिती**

जिल्हा :- गडचिरोली											संदर्भ वर्ष:- 2013-14	
अ. क्र.	तालुका	बाब	शासकीय शाळा					स्थानिक स्वराज्य संस्था				
			संख्या	शिक्षकांची संख्या	विद्यार्थ्यांची संख्या		स्वच्छता गृहांची सुविधा असलेल्या शाळा	संख्या	शिक्षकांची संख्या	विद्यार्थ्यांची संख्या		स्वच्छता गृहांची सुविधा असलेल्या शाळा
					मुले	मुली				मुले	मुली	
(1)	(2)	(3)	(4)	(5)	(6)	(7)	(8)	(9)	(10)	(11)	(12)	(13)
1	देसाईगंज	एकूण	0	0	0	0	0	0	0	0	0	0
		पैकी मुलीकरिता	0	0	0	0	0	0	0	0	0	0
2	आरमोरी	एकूण	1	16	180	133	1	0	0	0	0	0
		पैकी मुलीकरिता	0	0	0	0	0	0	0	0	0	0
3	कुरखेडा	एकूण	2	32	371	434	2	0	0	0	0	0
		पैकी मुलीकरिता	0	0	0	0	0	0	0	0	0	0
4	कोरची	एकूण	1	14	213	24	1	1	8	125	139	1
		पैकी मुलीकरिता	0	0	0	0	0	0	0	0	0	0
5	धानोरा	एकूण	4	59	609	833	4	1	22	377	223	1
		पैकी मुलीकरिता	0	0	0	0	0	0	0	0	0	0
6	गडचिरोली	एकूण	0	0	0	0	0	1	20	438	277	1
		पैकी मुलीकरिता	0	0	0	0	0	0	0	0	0	0
7	चामोर्शी	एकूण	2	36	405	330	2	1	20	329	347	1
		पैकी मुलीकरिता	0	0	0	0	0	0	0	0	0	0
8	मुलचेरा	एकूण	0	0	0	0	0	0	0	0	0	0
		पैकी मुलीकरिता	0	0	0	0	0	0	0	0	0	0
9	एटापल्ली	एकूण	4	49	938	1028	3	1	2	339	222	1
		पैकी मुलीकरिता	0	0	0	0	0	0	0	0	0	0
10	भामरागड	एकूण	1	13	252	144	1	0	0	0	0	0
		पैकी मुलीकरिता	0	0	0	0	0	0	0	0	0	0
11	अहेरी	एकूण	3	48	678	727	2	0	0	0	0	0
		पैकी मुलीकरिता	1	17	26	353	1	0	0	0	0	0
12	सिरोंचा	एकूण	1	15	266	126	1	1	12	338	327	1
		पैकी मुलीकरिता	0	0	0	0	0	0	0	0	0	0
	एकूण	एकूण	19	282	3912	3779	17	6	84	1946	1535	6
		पैकी मुलीकरिता	1	17	26	353	1	0	0	0	0	0

तक्ता पुढे सुरु ..

तक्ता 8.3 पुढे सुरु ..  
जिल्ह्यातील उच्च माध्यमिक शाळांबाबतची माहिती

अ. क्र.	तालुका	बाब	खाजगी अनुदानित शाळा					खाजगी विना अनुदानित शाळा					
			संख्या	शिक्षकांची संख्या	विद्यार्थ्यांची संख्या		स्वच्छता गृहांची सुविधा असलेल्या शाळा	संख्या	शिक्षकांची संख्या	विद्यार्थ्यांची संख्या		स्वच्छता गृहांची सुविधा असलेल्या शाळा	
					मुले	मुली				मुले	मुली		
(1)	(2)	(3)	(14)	(15)	(16)	(17)	(18)	(19)	(20)	(21)	(22)	(23)	
1	देसाईगंज	एकूण	11	231	3601	3760	11	1	20	304	265	1	
		पैकी मुलीकरिता	0	0	0	0	0	0	0	0	0	0	0
2	आरमोरी	एकूण	11	279	4016	3918	11	0	0	0	0	0	
		पैकी मुलीकरिता	0	0	0	0	0	0	0	0	0	0	0
3	कुरखेडा	एकूण	10	172	2430	2572	9	0	0	0	0	0	
		पैकी मुलीकरिता	1	15	0	300	1	0	0	0	0	0	0
4	कोरची	एकूण	3	40	573	579	3	2	10	154	95	2	
		पैकी मुलीकरिता	0	0	0	0	0	0	0	0	0	0	0
5	धानोरा	एकूण	7	81	1181	1256	7	1	2	101	51	1	
		पैकी मुलीकरिता	0	0	0	0	0	0	0	0	0	0	0
6	गडचिरोली	एकूण	16	330	5014	4700	15	2	13	180	158	2	
		पैकी मुलीकरिता	1	25	0	832	1	0	0	0	0	0	0
7	चामोर्शी	एकूण	13	287	5459	5107	13	3	27	395	323	3	
		पैकी मुलीकरिता	0	0	0	0	0	0	0	0	0	0	0
8	मुलचेरा	एकूण	4	60	1072	908	4	1	6	66	88	1	
		पैकी मुलीकरिता	0	0	0	0	0	0	0	0	0	0	0
9	एटापल्ली	एकूण	3	29	441	332	3	0	0	0	0	0	
		पैकी मुलीकरिता	0	0	0	0	0	0	0	0	0	0	0
10	भामरागड	एकूण	3	35	739	513	2	0	0	0	0	0	
		पैकी मुलीकरिता	0	0	0	0	0	0	0	0	0	0	0
11	अहेरी	एकूण	6	148	2249	1918	6	2	10	211	153	2	
		पैकी मुलीकरिता	0	0	0	0	0	0	0	0	0	0	0
12	सिरोंचा	एकूण	6	106	1903	1807	6	0	0	0	0	0	
		पैकी मुलीकरिता	0	0	0	0	0	0	0	0	0	0	0
	एकूण	एकूण	93	1798	28678	27370	90	12	88	1411	1133	12	
		पैकी मुलीकरिता	2	40	0	1132	2	0	0	0	0	0	0

तक्ता पुढे सुरु ..

तक्ता 8.3 पुढे सुरु ..  
जिल्ह्यातील उच्च माध्यमिक शाळांबाबतची माहिती

अ. क्र.	तालुका	बाब	एकूण शाळा				
			संख्या	शिक्षकांची संख्या	विद्यार्थ्यांची संख्या		स्वच्छता गृहांची सुविधा असलेल्या शाळा
					मुले	मुली	
(1)	(2)	(3)	(24)	(25)	(26)	(27)	(28)
1	देसाईगंज	एकूण	12	251	3905	4025	12
		पैकी मुलींकरिता	0	0	0	0	0
2	आरमोरी	एकूण	12	295	4196	4051	12
		पैकी मुलींकरिता	0	0	0	0	0
3	कुरखेडा	एकूण	12	204	2801	3006	11
		पैकी मुलींकरिता	1	15	0	300	1
4	कोरची	एकूण	7	72	1065	837	7
		पैकी मुलींकरिता	0	0	0	0	0
5	धानोरा	एकूण	13	164	2268	2363	13
		पैकी मुलींकरिता	0	0	0	0	0
6	गडचिरोली	एकूण	19	363	5632	5135	18
		पैकी मुलींकरिता	1	25	0	832	1
7	चामोर्शी	एकूण	19	370	6588	6107	19
		पैकी मुलींकरिता	0	0	0	0	0
8	मुलचेरा	एकूण	5	66	1138	996	5
		पैकी मुलींकरिता	0	0	0	0	0
9	एटापल्ली	एकूण	8	80	1718	1582	7
		पैकी मुलींकरिता	0	0	0	0	0
10	भामरागड	एकूण	4	48	991	657	3
		पैकी मुलींकरिता	0	0	0	0	0
11	अहेरी	एकूण	11	206	3138	2798	10
		पैकी मुलींकरिता	1	17	26	353	1
12	सिरोंचा	एकूण	8	133	2507	2260	8
		पैकी मुलींकरिता	0	0	0	0	0
	एकूण	एकूण	130	2252	35947	33817	125
		पैकी मुलींकरिता	3	57	26	1485	3

टिप: 58 खाजगी विना अनुदानित शाळा बंद करण्यांत आलेल्या आहेत.

आधार : 1) शिक्षणाधिकारी (माध्यमिक )जि.प.गडचिरोली

तक्ता 8.4

शैक्षणिक संस्थांतील अनुसूचित जातीच्या विद्यार्थ्यांची संख्या

जिल्हा :- गडचिरोली										संदर्भ वर्ष:- 2013-14		
अ.क्र.	तालुका	बाब	प्राथमिक विद्यार्थी					माध्यमिक विद्यार्थी				
			शासकीय	स्थानिक संस्था	खाजगी		एकूण	शासकीय	स्थानिक संस्था	खाजगी		एकूण
					अनुदानित	विना अनुदानित				अनुदानित	विना अनुदानित	
(1)	(2)	(3)	(4)	(5)	(6)	(7)	(8)	(9)	(10)	(11)	(12)	(13)
1	देसाईगंज	एकूण	0	729	660	255	1644	0	42	757	70	869
		पैकी मुली	0	336	347	125	808	0	31	377	28	436
2	आरमोरी	एकूण	7	515	403	142	1067	16	0	562	16	594
		पैकी मुली	5	250	205	59	519	6	0	288	8	302
3	कुरखेडा	एकूण	1	670	178	135	984	9	0	438	53	500
		पैकी मुली	0	323	82	59	464	5	0	217	24	246
4	कोरची	एकूण	7	282	37	23	349	3	2	96	51	152
		पैकी मुली	5	127	24	11	167	2	1	56	24	83
5	धानोरा	एकूण	10	300	32	38	380	19	26	80	42	167
		पैकी मुली	3	148	14	18	183	11	11	39	18	79
6	गडचिरोली	एकूण	0	1094	586	761	2441		72	859	296	1227
		पैकी मुली	0	567	263	353	1183	0	39	424	126	589
7	चामोर्शी	एकूण	32	1007	506	335	1880	62	22	853	94	1031
		पैकी मुली	19	500	222	132	873	33	13	416	43	505
8	मुलचेरा	एकूण	0	221	105	79	405	0	0	154	106	260
		पैकी मुली	5	127	24	11	167	2	1	56	24	83
9	एटापल्ली	एकूण	29	186	21	41	277	12	41	38	17	108
		पैकी मुली	14	93	13	15	135	5	13	17	4	39
10	भामरागड	एकूण	4	79	9	4	96	5	8	32	25	70
		पैकी मुली	3	40	1	1	45	3	8	6	13	30
11	अहेरी	एकूण	131	1148	405	399	2083	94	11	498	279	882
		पैकी मुली	18	570	193	153	934	28	11	232	130	401
12	सिरोंचा	एकूण	140	1500	590	149	2379	7	105	688	41	841
		पैकी मुली	117	769	288	44	1218	3	74	292	9	378
	एकूण	एकूण	<b>361</b>	<b>7731</b>	<b>3532</b>	<b>2361</b>	<b>13985</b>	<b>227</b>	<b>329</b>	<b>5055</b>	<b>1090</b>	<b>6701</b>
		पैकी मुली	<b>189</b>	<b>3850</b>	<b>1676</b>	<b>981</b>	<b>6696</b>	<b>98</b>	<b>202</b>	<b>2420</b>	<b>451</b>	<b>3171</b>

तक्ता पुढे सुरु ..



तक्ता 8.4 पुढे सुरु ..  
शैक्षणिक संस्थांतील अनुसूचित जातीच्या विद्यार्थ्यांची संख्या

अ. क्र.	तालुका	बाब	उच्च माध्यमिक विद्यार्थी					महाविद्यालयातील विद्यार्थी					एकूण विद्यार्थी संख्या
			शासकीय	स्थानिक संस्था	खाजगी		एकूण	शासकीय	स्थानिक संस्था	खाजगी		एकूण	
					अनुदानित	विना अनुदानित				अनुदानित	विना अनुदानित		
(1)	(2)	(3)	(4)	(5)	(6)	(7)	(8)	(9)	(10)	(11)	(12)	(13)	(14)
1	देसाईगंज	एकूण	0	0	180	22	202	0	11	206	340	557	3272
		पैकी मुली	0	0	92	10	102	0	0	122	182	304	1650
2	आरमोरी	एकूण	129	0	439	0	568	0	10	241	437	688	2917
		पैकी मुली	50	0	220	0	270	0	0	148	179	327	1418
3	कुरखेडा	एकूण	115	0	870	0	985	0	4	89	61	154	2623
		पैकी मुली	60	0	462	0	522	0	0	49	20	69	1301
4	कोरची	एकूण	111	76	200	67	454	0	3	62	51	116	1071
		पैकी मुली	57	42	115	25	239	0	0	31	45	76	565
5	धानोरा	एकूण	233	74	473	26	806	0	4	33	34	71	1424
		पैकी मुली	122	21	233	12	388	0	0	11	30	41	691
6	गडचिरोली	एकूण	0	20	387	47	454	1	15	420	437	873	4995
		पैकी मुली	0	9	184	28	221	0	0	254	163	417	2410
7	चामोर्शी	एकूण	112	13	501	85	711	0	11	81	179	271	3893
		पैकी मुली	38	8	205	29	280	0	0	45	97	142	1800
8	मुलचेरा	एकूण	0	0	143	0	143	0	4	31	49	84	892
		पैकी मुली	0	0	60	0	60	0	0	11	12	23	333
9	एटापल्ली	एकूण	405	41	270	0	716	0	3	47	45	95	1196
		पैकी मुली	174	13	100	0	287	0	0	21	27	48	509
10	भामरागड	एकूण	35	0	264	0	299	0	2	20	4	26	491
		पैकी मुली	5	0	98	0	103	0	0	9	1	10	188
11	अहेरी	एकूण	243	0	434	11	688	0	6	180	95	281	3934
		पैकी मुली	138	0	159	3	300	0	0	69	47	116	1751
12	सिरोंचा	एकूण	83	23	57	0	163	0	4	82	46	132	3515
		पैकी मुली	30	12	30	0	72	0	0	23	18	41	1709
	एकूण	एकूण	1466	247	4218	258	6189	1	77	1492	1778	3348	30223
		पैकी मुली											
			674	105	1958	107	2844	0	0	793	821	1614	5

आधार : 1) शिक्षण अधिकारी, (प्राथ/माध्य) जिल्हा परिषद, गडचिरोली. 2) सहसंचालक, उच्च शिक्षण, नागपूर.

तक्ता 8.5  
शैक्षणिक संस्थांतील अनुसूचित जमातीच्या विद्यार्थ्यांची संख्या

जिल्हा :- गडचिरोली											संदर्भ वर्ष:- 2013-14	
अ.क्र.	तालुका	बाब	प्राथमिक विद्यार्थी					माध्यमिक विद्यार्थी				
			शासकीय	स्थानिक संस्था	खाजगी		एकूण	शासकीय	स्थानिक संस्था	खाजगी		एकूण
					अनुदानित	विना अनुदानित				अनुदानित	विना अनुदानित	
(1)	(2)	(3)	(4)	(5)	(6)	(7)	(8)	(9)	(10)	(11)	(12)	(13)
1	देसाईगंज	एकूण	0	425	519	109	1053	0	5	483	19	507
		पैकी मुली	0	192	240	54	486	0	3	261	5	269
2	आरमोरी	एकूण	160	1416	1533	124	3233	194	0	1324	57	1575
		पैकी मुली	86	704	700	55	1545	98	0	604	23	725
3	कुरखेडा	एकूण	673	4231	1590	118	6612	562	0	2187	160	2909
		पैकी मुली	352	2049	724	38	3163	294	0	1053	72	1419
4	कोरची	एकूण	662	2829	478	34	4003	417	150	651	399	1617
		पैकी मुली	352	1419	228	16	2015	230	70	334	170	804
5	धानोरा	एकूण	1539	5095	1050	86	7770	827	425	1011	347	2610
		पैकी मुली	792	2523	484	45	3844	465	218	498	170	1351
6	गडचिरोली	एकूण	555	1706	1414	600	4275	150	79	1426	291	1946
		पैकी मुली	258	823	636	284	2001	79	31	666	130	906
7	चामोर्शी	एकूण	348	2528	1682	314	4872	305	106	1417	182	2010
		पैकी मुली	136	1298	691	134	2259	122	57	693	87	959
8	मुलचेरा	एकूण	317	949	788	31	2085	243	0	628	66	937
		पैकी मुली	142	476	327	19	964	84	0	252	31	367
9	एटापल्ली	एकूण	1136	5785	2291	123	9335	500	132	1062	113	1807
		पैकी मुली	595	3041	927	50	4613	278	77	414	49	818
10	भामरागड	एकूण	987	2324	1281	7	4599	243	52	559	10	864
		पैकी मुली	419	1271	559	3	2252	73	52	212	6	343
11	अहेरी	एकूण	1524	3936	2910	674	9044	547	25	2016	208	2796
		पैकी मुली	666	2058	1332	308	4364	259	25	805	93	1182
12	सिरोंचा	एकूण	636	1260	602	88	2586	157	31	305	9	502
		पैकी मुली	253	663	273	38	1227	59	20	127	6	212
	एकूण	एकूण	<b>8537</b>	<b>32484</b>	<b>16138</b>	<b>2308</b>	<b>59467</b>	<b>4145</b>	<b>1005</b>	<b>13069</b>	<b>1861</b>	<b>20080</b>
		पैकी मुली	<b>4051</b>	<b>16517</b>	<b>7121</b>	<b>1044</b>	<b>28733</b>	<b>2041</b>	<b>553</b>	<b>5919</b>	<b>842</b>	<b>9355</b>

तक्ता पुढे सुरु ..

तक्ता 8.5 पुढे सुरु ..  
शैक्षणिक संस्थांतील अनुसूचित जमातीच्या विद्यार्थ्यांची संख्या

अ. क्र.	तालुका	बाब	उच्च माध्यमिक विद्यार्थी					महाविद्यालयातील विद्यार्थी					एकूण विद्यार्थी संख्या
			शासकीय	स्थानिक संस्था	खाजगी		एकूण	शासकीय	स्थानिक संस्था	खाजगी		एकूण	
					अनुदानित	विना अनुदानित				अनुदानित	विना अनुदानित		
(1)	(2)	(3)	(4)	(5)	(6)	(7)	(8)	(9)	(10)	(11)	(12)	(13)	(14)
1	देसाईगंज	एकूण	0	0	84	30	114	0	11	122	121	254	1928
		पैकी मुली	0	0	63	15	78	0	0	72	61	133	966
2	आरमोरी	एकूण	0	0	13	0	13	0	10	278	406	694	5515
		पैकी मुली	0	0	4	0	4	0	0	139	139	278	2552
3	कुरखेडा	एकूण	0	0	38	0	38	0	4	259	196	459	10018
		पैकी मुली	0	0	19	0	19	0	0	122	85	207	4808
4	कोरची	एकूण	4	0	3	1	8	0	3	173	133	309	5937
		पैकी मुली	0	0	3	1	4	0	0	90	110	200	3023
5	धानोरा	एकूण	7	4	3	0	14	0	4	165	103	272	10666
		पैकी मुली	5	1	2	0	8	0	0	59	80	139	5342
6	गडचिरोली	एकूण	0	6	24	0	30	1	15	588	292	896	7147
		पैकी मुली	0	2	15	0	17	0	0	293	96	389	3313
7	चामोर्शी	एकूण	4	3	18	3	28	0	11	102	161	274	7184
		पैकी मुली	0	2	6	1	9	0	0	45	66	111	3338
8	मुलचेरा	एकूण	0	0	1	0	1	0	4	88	94	186	3209
		पैकी मुली	0	0	0	0	0	0	0	35	21	56	1387
9	एटापल्ली	एकूण	4	3	6	0	13	0	3	125	169	297	11452
		पैकी मुली	2	1	4	0	7	0	0	46	63	109	5547
10	भामरागड	एकूण	0	0	5	0	5	0	2	51	23	76	5544
		पैकी मुली	0	0	3	0	3	0	0	14	8	22	2620
11	अहेरी	एकूण	4	0	22	6	32	0	6	381	101	488	12360
		पैकी मुली	1	0	13	1	15	0	0	169	57	226	5787
12	सिरोंचा	एकूण	0	18	24	0	42	0	4	42	21	67	3197
		पैकी मुली	0	14	18	0	32	0	0	13	5	18	1489
	एकूण	एकूण	<b>23</b>	<b>34</b>	<b>241</b>	<b>40</b>	<b>338</b>	<b>1</b>	<b>77</b>	<b>2374</b>	<b>1820</b>	<b>4272</b>	<b>84157</b>
		पैकी मुली	<b>8</b>	<b>20</b>	<b>150</b>	<b>18</b>	<b>196</b>	<b>0</b>	<b>0</b>	<b>1097</b>	<b>791</b>	<b>1888</b>	<b>40172</b>

आधार : 1) शिक्षण अधिकारी, (प्राथ/माध्य) जिल्हा परिषद, गडचिरोली. 2) सहसंचालक, उच्च शिक्षण, नागपूर.

तक्ता 8.6

शैक्षणिक संस्थांतील अल्पसंख्यांक विद्यार्थ्यांची संख्या

जिल्हा :- गडचिरोली

संदर्भ वर्ष:- 2013-14

अ.क्र.	तालुका	बाब	प्राथमिक विद्यार्थी					माध्यमिक विद्यार्थी				
			शासकीय	स्थानिक संस्था	खाजगी		एकूण	शासकीय	स्थानिक संस्था	खाजगी		एकूण
					अनुदानित	विना अनुदानित				अनुदानित	विना अनुदानित	
(1)	(2)	(3)	(4)	(5)	(6)	(7)	(8)	(9)	(10)	(11)	(12)	(13)
1	देसाईगंज	एकूण	0	174	391	256	821	0	0	262	31	293
		पैकी मुली	0	98	209	101	408	0	0	126	12	138
2	आरमोरी	एकूण	0	41	58	53	152	0	0	63	4	67
		पैकी मुली	0	16	31	23	70	0	0	31	3	34
3	कुरखेडा	एकूण	0	84	62	54	200	3	0	102	5	110
		पैकी मुली	0	44	27	23	94	1	0	53	3	57
4	कोरची	एकूण	7	33	1	3	44	3	0	13	8	24
		पैकी मुली	5	17	0	2	24	3	0	7	2	12
5	धानोरा	एकूण	0	70	2	2	74	4	17	22	4	47
		पैकी मुली	0	30	1	2	33	2	10	9	2	23
6	गडचिरोली	एकूण	0	105	161	260	526	0	9	94	83	186
		पैकी मुली	0	61	88	124	273	0	8	60	36	104
7	चामोर्शी	एकूण	2	74	83	55	214	1	10	66	3	80
		पैकी मुली	0	31	38	19	88	1	6	27	2	36
8	मुलचेरा	एकूण	0	28	0	0	28	0	0	0	60	60
		पैकी मुली	0	10	0	0	10	0	0	0	57	57
9	एटापल्ली	एकूण	3	12	14	15	44	1	6	5	5	17
		पैकी मुली	3	8	7	8	26	1	4	5	3	13
10	भामरागड	एकूण	7	27	4	0	38	0	0	7	0	7
		पैकी मुली	6	21	2	0	29	0	0	5	0	5
11	अहेरी	एकूण	4	142	171	154	471	3	0	169	45	217
		पैकी मुली	3	72	85	67	227	3	0	90	13	106
12	सिरोंचा	एकूण	19	58	96	88	261	0	36	61	3	100
		पैकी मुली	5	30	52	34	121	0	22	23	2	47
	एकूण	एकूण	42	848	1043	940	2873	15	78	864	251	1208
		पैकी मुली	22	438	540	403	1403	11	50	436	135	632

तक्ता 8.6 पुढे सुरु  
शैक्षणिक संस्थांतील अल्पसंख्यांक विद्यार्थ्यांची संख्या

अ. क्र.	तालुका	बाब	उच्च माध्यमिक विद्यार्थी					महाविद्यालयातील विद्यार्थी					एकूण विद्यार्थी संख्या
			शासकीय	स्थानिक संस्था	खाजगी		एकूण	शासकीय	स्थानिक संस्था	खाजगी		एकूण	
					अनुदानित	विना अनुदानित				अनुदानित	विना अनुदानित		
(1)	(2)	(3)	(4)	(5)	(6)	(7)	(8)	(9)	(10)	(11)	(12)	(13)	(14)
1	देसाईगंज	एकूण	0	0	445	50	495	0	11	32	13	56	1665
		पैकी मुली	0	0	216	24	240	0	0	23	6	29	815
2	आरमोरी	एकूण	11	0	318	0	329	0	10	51	17	78	626
		पैकी मुली	1	0	162	0	163	0	0	32	9	41	308
3	कुरखेडा	एकूण	5	0	152	0	157	0	4	28	8	40	507
		पैकी मुली	5	0	80	0	85	0	0	19	2	21	257
4	कोरची	एकूण	6	4	33	20	63	0	3	4	0	7	138
		पैकी मुली	3	4	9	8	24	0	0	1	0	1	61
5	धानोरा	एकूण	12	3	46	26	87	0	4	11	0	15	223
		पैकी मुली	7	0	21	7	35	0	0	4	0	4	95
6	गडचिरोली	एकूण	0	68	453	20	541	1	15	30	26	72	1325
		पैकी मुली	0	18	225	9	252	0	0	12	9	21	650
7	चामोर्शी	एकूण	36	10	413	24	483	0	11	17	10	38	815
		पैकी मुली	14	6	224	17	261	0	0	6	6	12	397
8	मुलचेरा	एकूण	0	0	70	0	70	0	4	7	3	14	172
		पैकी मुली	0	0	33	0	33	0	0	4	1	5	105
9	एटापल्ली	एकूण	24	10	51	0	85	0	3	9	0	12	158
		पैकी मुली	13	4	27	0	44	0	0	5	0	5	88
10	भामरागड	एकूण	0	0	25	0	25	0	2	1	0	3	73
		पैकी मुली	0	0	11	0	11	0	0	0	0	0	45
11	अहेरी	एकूण	39	0	186	78	303	0	6	12	3	21	1012
		पैकी मुली	26	0	87	35	148	0	0	7	1	8	489
12	सिरोंचा	एकूण	1	34	180	0	215	0	4	8	0	12	588
		पैकी मुली	0	12	78	0	90	0	0	2	0	2	260
	एकूण	एकूण	134	129	2372	218	2853	1	77	210	80	368	7302
		पैकी मुली	69	44	1173	100	1386	0	0	115	34	149	3570

आधार : 1) शिक्षण अधिकारी, (प्राथ/माध्य) जिल्हा परिषद, गडचिरोली.  
2) सहसंचालक, उच्च शिक्षण, नागपूर.

तक्ता 8.7  
साक्षरतेचे प्रमाण

जिल्हा :- गडचिरोली									संदर्भ वर्ष :- 2011		
अ.क्र.	तालुके	ग्रामीण/ नागरी	साक्षरता (टक्केवारी)								
			एकूण	पुरुष	स्त्रिया	अनुसुचित जाती			अनुसुचित जमाती		
						एकूण	पुरुष	स्त्रिया	एकूण	पुरुष	स्त्रिया
(1)	(2)	(3)	(4)	(5)	(6)	(7)	(8)	(9)			
1	देसाईगंज	एकूण	82.84	90.13	75.50	85.07	92.83	77.02	82.83	90.92	75.02
		ग्रामीण	79.92	88.33	71.39	83.13	92.08	73.72	81.33	90.00	72.84
		नागरी	88.38	93.58	83.22	88.14	94.04	82.16	87.22	93.73	81.24
2	आरमोरी	एकूण	78.81	86.90	70.67	83.50	92.32	74.63	75.78	84.23	67.32
		ग्रामीण	78.81	86.90	70.67	83.50	92.32	74.63	75.78	84.23	67.32
		नागरी	0	0	0	0	0	0	0	0	0
3	कुरखेडा	एकूण	81.46	46.86	37.56	85.60	93.30	77.65	78.11	86.45	69.67
		ग्रामीण	80.47	88.68	72.08	84.71	93.01	76.10	77.62	86.14	68.99
		नागरी	91.88	95.65	87.92	90.80	94.98	86.54	93.00	96.21	89.85
4	कोरची	एकूण	73.78	37.81	31.02	82.91	89.41	76.52	71.34	80.32	62.79
		ग्रामीण	73.78	82.42	65.42	82.91	89.41	76.52	71.34	80.32	62.79
		नागरी	0	0	0	0	0	0	0	0	0
5	धानोरा	एकूण	71.89	80.81	62.93	82.48	91.03	73.44	68.51	77.37	59.86
		ग्रामीण	71.89	80.81	62.93	82.48	91.03	73.44	68.51	77.37	59.86
		नागरी	0	0	0	0	0	0	0	0	0
6	गडचिरोली	एकूण	81.82	89.14	74.24	86.18	93.46	78.75	79.30	87.05	71.50
		ग्रामीण	76.7	86.01	67.03	81.18	91.02	71.02	74.33	83.72	64.82
		नागरी	90.45	94.44	86.35	93.05	96.85	89.23	92.03	95.71	88.39
7	चामोशी	एकूण	75.76	83.93	67.38	80.50	89.04	71.88	72.43	81.31	63.35
		ग्रामीण	75.37	83.65	66.89	79.96	88.68	71.16	72.22	81.18	63.05
		नागरी	87.79	92.58	82.74	86.87	93.17	80.32	86.46	90.55	82.73
8	मुलचेरा	एकूण	77.98	85.48	70.15	78.33	84.91	71.93	73.30	81.70	64.55
		ग्रामीण	77.98	85.48	70.15	78.33	84.91	71.93	73.30	81.70	64.55
		नागरी	0	0	0	0	0	0	0	0	0
9	एटापल्ली	एकूण	62.15	69.80	54.50	81.01	87.58	74.23	58.41	65.90	50.97
		ग्रामीण	62.15	69.80	54.50	81.01	87.58	74.23	58.41	65.90	50.97
		नागरी	0	0	0	0	0	0	0	0	0
10	भामरागड	एकूण	54.71	63.57	45.67	75.85	83.56	67.76	50.17	58.96	41.50
		ग्रामीण	54.71	63.57	45.67	75.85	83.56	67.76	50.17	58.96	41.50
		नागरी	0	0	0	0	0	0	0	0	0
11	अहेरी	एकूण	70.05	77.58	62.45	73.82	82.33	65.22	64.97	72.60	57.36
		ग्रामीण	67.7	75.4	60.00	72.66	81.31	63.97	63.48	71.11	55.91
		नागरी	86.16	91.95	79.92	84.95	91.91	77.55	83.97	90.88	76.56
12	सिरोंचा	एकूण	62.34	70.90	48.76	60.30	69.35	50.91	60.04	68.87	51.20
		ग्रामीण	59.86	68.57	51.12	59.72	68.76	50.35	57.77	66.63	49.04
		नागरी	84.45	91.28	38.19	86.44	95.14	76.92	88.53	94.12	81.61
	एकूण	एकूण	74.36	82.31	66.3	78.81	86.90	70.54	68.03	76.33	59.76
		ग्रामीण	72.52	80.87	64.05	76.68	85.36	67.80	67.09	75.54	58.69
		नागरी	89.00	93.71	84.16	90.25	95.20	85.21	89.24	94.09	84.32

आधार : जनगणना- 2011 मध्ये अनुसुचित जाती व अनुसुचित जमाती चे लोकसंख्येचे साक्षरतेचे प्रमाण उपलब्ध नाही.

**तक्ता 8.8**  
**इयत्तानिहाय विद्यार्थ्यांची संख्या**

जिल्हा :- गडचिरोली		संदर्भ वर्ष :-2013-14													
अ.क्र.	तालुका	विद्यार्थी संख्या (हजारात)													
		1 ली		2 री		3 री		4 थी		5 वी		6 वी		7 वी	
		मुले	मुली	मुले	मुली	मुले	मुली	मुले	मुली	मुले	मुली	मुले	मुली	मुले	मुली
(1)	(2)	(3)	(4)	(5)	(6)	(7)	(8)	(9)	(10)	(11)	(12)	(13)	(14)	(15)	(16)
1	देसाईगंज	0.8	0.7	0.8	0.7	0.7	0.7	0.7	0.7	0.7	0.7	0.8	0.8	0.8	0.7
2	आरमोरी	0.8	0.8	0.8	0.7	0.8	0.7	0.8	0.8	0.8	0.8	0.8	0.8	0.9	0.8
3	कुरखेडा	0.9	0.8	0.8	0.7	0.7	0.7	0.8	0.8	0.8	0.7	0.8	0.8	0.9	0.8
4	कोरची	0.4	0.4	0.4	0.4	0.4	0.4	0.4	0.4	0.4	0.3	0.3	0.4	0.3	0.3
5	धानोरा	0.8	0.7	0.7	0.7	0.7	0.7	0.7	0.8	0.7	0.7	0.7	0.7	0.7	0.7
6	गडचिरोली	1.3	1.3	1.3	1.2	1.3	1.2	1.3	1.3	1.4	1.2	1.4	1.3	1.5	1.2
7	चामोशी	1.6	1.6	1.5	1.5	1.5	1.4	1.6	1.5	1.6	1.6	1.7	1.6	1.8	1.6
8	मुलचेरा	0.4	0.4	0.4	0.4	0.4	0.4	0.5	0.4	0.6	0.5	0.5	0.5	0.6	0.5
9	एटापल्ली	1.0	0.9	1.0	0.8	0.8	0.9	0.9	0.8	0.7	0.7	0.7	0.7	0.6	0.6
10	भामरागड	0.5	0.4	0.4	0.4	0.4	0.5	0.4	0.5	0.3	0.3	0.3	0.3	0.3	0.2
11	अहेरी	1.4	1.2	1.3	1.1	1.4	1.1	1.4	1.1	1.4	1.1	1.3	1.1	1.3	0.9
12	सिरांचा	0.7	0.6	0.7	0.6	0.7	0.6	0.8	0.7	0.8	0.7	0.7	0.6	0.7	0.6
<b>एकूण</b>		<b>10.6</b>	<b>9.8</b>	<b>10.1</b>	<b>9.2</b>	<b>9.8</b>	<b>9.3</b>	<b>10.3</b>	<b>9.8</b>	<b>10.2</b>	<b>9.3</b>	<b>10.0</b>	<b>9.6</b>	<b>10.4</b>	<b>8.9</b>

जिल्हा :- गडचिरोली		संदर्भ वर्ष :-2013-14									
विद्यार्थी संख्या (हजारात)											
8 वी		9 वी		10 वी		11 वी		12 वी		एकूण	
मुले	मुली	मुले	मुली	मुले	मुली	मुले	मुली	मुले	मुली	मुले	मुली
(17)	(18)	(19)	(20)	(21)	(22)	(23)	(24)	(25)	(26)	(27)	(28)
0.7	0.7	0.7	0.7	0.7	0.6	0.7	0.7	0.6	0.6	8.7	8.3
0.8	0.8	0.8	0.8	0.8	0.8	0.7	0.6	0.6	0.5	9.4	8.9
0.7	0.7	0.7	0.7	0.7	0.7	0.5	0.5	0.5	0.5	8.8	8.4
0.4	0.3	0.4	0.4	0.4	0.4	0.2	0.2	0.2	0.2	4.2	4.1
0.6	0.6	0.6	0.6	0.6	0.6	0.4	0.4	0.4	0.3	7.6	7.5
1.3	1.2	1.2	1.0	1.2	1.0	1.2	1.0	1.1	1.0	15.5	13.9
1.1	0.9	1.1	0.9	1.0	0.9	1.0	0.8	0.9	0.8	16.4	15.1
0.5	0.4	0.5	0.4	0.6	0.5	0.4	0.3	0.4	0.3	5.8	5.0
0.5	0.4	0.4	0.4	0.4	0.3	0.3	0.2	0.3	0.2	7.6	6.9
0.3	0.2	0.2	0.2	0.2	0.2	0.1	0.1	0.1	0.1	3.5	3.4
1.0	0.8	1.0	0.8	1.0	0.7	0.7	0.6	0.5	0.4	13.7	10.9
0.6	0.5	0.6	0.4	0.5	0.4	0.3	0.2	0.3	0.2	7.4	6.1
<b>8.5</b>	<b>7.5</b>	<b>8.2</b>	<b>7.3</b>	<b>8.1</b>	<b>7.1</b>	<b>6.5</b>	<b>5.6</b>	<b>5.9</b>	<b>5.1</b>	<b>108.6</b>	<b>98.5</b>

आधार : 1) शिक्षण अधिकारी, (प्राथमिक/माध्यमिक )जिल्हा परिषद,गडचिरोली.

**तक्ता 8.9**  
**प्राथमिक शाळांतील विद्यार्थ्यांचे उत्तीर्णतेचे प्रमाण**

जिल्हा :- गडचिरोली		संदर्भ वर्ष :-2013-14					
अ.क्र.	तालुका	उत्तीर्ण विद्यार्थ्यांची संख्या					
		इ 4थी			इ 8 वी		
		मुले	मुली	एकूण	मुले	मुली	एकूण
(1)	(2)	(3)	(4)	(5)	(6)	(7)	(8)
1	देसाईगंज	740	742	1482	710	695	1405
2	आरमोरी	786	782	1568	810	803	1613
3	कुरखेडा	829	745	1574	702	698	1400
4	कोरची	412	448	860	394	309	703
5	धानोरा	735	826	1561	603	603	1206
6	गडचिरोली	1287	1148	2435	1291	1203	2494
7	चामोर्शी	1636	1545	3181	1096	902	1998
8	मुलचेरा	463	392	855	498	408	906
9	एटापल्ली	868	845	1713	472	412	884
10	भामरागड	426	515	941	277	202	479
11	अहेरी	1358	1146	2504	1002	805	1807
12	सिरांचा	771	698	1469	587	506	1093
<b>एकूण</b>		<b>10311</b>	<b>9832</b>	<b>20143</b>	<b>8442</b>	<b>7546</b>	<b>15988</b>

आधार : 1) शिक्षण अधिकारी, (प्राथमिक/माध्यमिक )जिल्हा परिषद,गडचिरोली.

**तक्ता 8.10**  
**प्राथमिक शाळांतील विद्यार्थ्यांच्या गळतीचे प्रमाण**

जिल्हा :- गडचिरोली		संदर्भ वर्ष :-2013-14					
अ.क्र.	तालुका	विद्यार्थ्यांच्या गळतीचे प्रमाण					
		इ 4थी			इ 8 वी		
		मुले	मुली	एकूण	मुले	मुली	एकूण
(1)	(2)	(3)	(4)	(5)	(6)	(7)	(8)
1	देसाईगंज	0.00	0.00	0.00	0.10	0.05	2.0
2	आरमोरी	0.56	0.00	0.10	0.14	0.05	2.8
3	कुरखेडा	1.83	0.69	1.29	0.26	0.08	3.3
4	कोरची	6.80	6.78	6.79	0.13	0.11	1.2
5	धानोरा	0.34	1.55	0.92	0.13	0.09	1.4
6	गडचिरोली	3.85	6.68	5.20	0.15	0.01	15.0
7	चामोर्शी	16.64	14.52	15.60	0.38	0.44	0.9
8	मुलचेरा	6.03	3.09	4.60	0.15	0.13	1.2
9	एटापल्ली	1.32	2.25	1.76	0.20	0.28	0.7
10	भामरागड	3.61	4.10	3.85	0.21	0.02	10.5
11	अहेरी	14.81	13.31	14.05	0.24	0.15	1.6
12	सिरांचा	0.21	0.00	0.00	0.03	0.16	0.2
<b>एकूण</b>		<b>3.90</b>	<b>3.99</b>	<b>3.94</b>	<b>0.19</b>	<b>0.16</b>	<b>1.2</b>

आधार : 1) शिक्षण अधिकारी, (प्राथमिक/माध्यमिक )जिल्हा परिषद,गडचिरोली.



**तक्ता 8.11**  
**शारीरिक शिक्षण महाविद्यालये, क्रिडांगणे, क्रिडा संस्था आणि क्रिडा शिष्यवृत्तीधारक**

जिल्हा :- गडचिरोली							संदर्भ वर्ष :-2013-14	
अ.क्र.	तालुका	शारीरिक शिक्षण महाविद्यालये (संख्या)	अधिकृत क्रिडा संकुले, क्रिडांगणे, व्यायाम शाळा (संख्या)			खेळाच्या स्टेडियमची संख्या	अधिकृत जलतरण तलाव (संख्या)	वर्षात घेतलेली क्रिडा प्रशिक्षण शिबिरे (संख्या)
			क्रिडा संकुले	क्रिडांगणे	व्यायाम शाळा			
(1)	(2)	(3)	(4)	(5)	(6)	(7)	(8)	(9)
1	देसाईगंज	0	1	10	13	0	0	1
2	आरमोरी	0	1	22	17	0	0	1
3	कुरखेडा	0	0	21	20	0	0	1
4	कोरची	0	0	11	9	0	0	1
5	धानोरा	0	0	17	13	0	0	1
6	गडचिरोली	1	1	52	33	1	1	4
7	चामोर्शी	0	0	28	26	0	0	1
8	मुलचेरा	0	1	6	2	0	0	1
9	एटापल्ली	0	0	8	2	0	0	1
10	भामरागड	0	0	7	1	0	0	1
11	अहेरी	0	1	20	4	0	0	1
12	सिरोंचा	0	1	18	2	0	0	1
	<b>एकूण</b>	<b>1</b>	<b>6</b>	<b>220</b>	<b>142</b>	<b>1</b>	<b>1</b>	<b>15</b>

**तक्ता 8.11 (पुढे चालू )**

जिल्हा/राज्यपातळीवर निवड झालेल्या खेळाडूंची संख्या		क्रिडा शिष्यवृत्ती धारकांची संख्या		विशेष पुरस्कार प्राप्त खेळाडूंची संख्या				मान्यताप्राप्त क्रिडा प्रशिक्षक (संख्या)
एकूण	पैकी मुली	एकूण	पैकी मुली	जिल्हास्तरीय पुरस्कार	राज्यस्तरीय पुरस्कार	राष्ट्रीय पुरस्कार	आंतरराष्ट्रीय पुरस्कार	
(10)	(11)	(12)	(13)	(14)	(15)	(16)	(17)	(18)
0	0	0	0	0	0	0	0	0
18	16	0	0	0	0	0	0	2
0	0	0	0	0	0	0	0	0
0	0	0	0	0	0	0	0	0
0	0	0	0	0	0	0	0	0
5	0	0	0	0	0	0	0	5
0	0	0	0	0	0	0	0	0
0	0	0	0	0	0	0	0	0
0	0	0	0	0	0	0	0	0
0	0	0	0	0	0	0	0	0
0	0	0	0	0	0	0	0	2
0	0	0	0	1	0	0	0	2
<b>23</b>	<b>16</b>	<b>0</b>	<b>0</b>	<b>1</b>	<b>0</b>	<b>0</b>	<b>0</b>	<b>11</b>

आधार : जिल्हा क्रिडा अधिकारी कार्यालय, गडचिरोली.

**तक्ता 8.12**  
**इयत्ता दहावी नंतर विविध क्षेत्रातील उपलब्ध प्रवेश क्षमता**

जिल्हा :- गडचिरोली														संदर्भ वर्ष :-2013-14	
अ. क्र.	तालुका	प्रवेश क्षमता													
		आय.टी.आय.		तंत्रनिकेतन		एम.सी.व्ही.सी.		विज्ञान शाखा		वाणिज्य शाखा		कला शाखा		इतर	
		शासकीय	खाजगी	शासकीय	खाजगी	शासकीय	खाजगी	शासकीय	खाजगी	शासकीय	खाजगी	शासकीय	खाजगी	शासकीय	खाजगी
(1)	(2)	(3)	(4)	(5)	(6)	(7)	(8)	(9)	(10)	(11)	(12)	(13)	(14)	(15)	(16)
1	देसाईगंज	236	0	0	0	0	120	0	800	0	100	0	3100	0	200
2	आरमोरी	136	0	0	0	0	20	0	1000	0	100	0	3500	0	200
3	कुरखेडा	160	0	0	0	0	80	0	500	0	0	0	3300	0	0
4	कोरची	208	0	0	0	0	0	0	200	0	0	0	2000	0	0
5	धानोरा	168	0	0	0	0	0	0	200	0	0	0	2800	0	0
6	गडचिरोली	783	0	315	0	60	60	180	1600	0	0	0	4100	0	0
7	चामोर्शी	157	0	0	0	0	80	0	1500	0	0	0	5500	0	200
8	मुलचेरा	63	0	0	0	0	0	0	800	0	0	0	2200	0	0
9	एटापल्ली	184	0	0	0	0	0	0	600	0	0	0	1500	0	0
10	भामरागड	140	0	0	0	0	0	0	200	0	0	0	800	0	0
11	अहेरी	378	0	0	0	0	60	0	800	0	200	0	2200	0	0
12	सिरोंचा	144	0	0	0	0	0	0	400	0	0	0	1500	0	0
<b>एकूण</b>		<b>2757</b>	<b>0</b>	<b>315</b>	<b>0</b>	<b>60</b>	<b>420</b>	<b>180</b>	<b>8600</b>	<b>0</b>	<b>400</b>	<b>0</b>	<b>32500</b>	<b>0</b>	<b>600</b>

**तक्ता 8.13**  
**वर्षाच्या सुरुवातीला प्राप्त अर्जाची संख्या व प्रवेश मिळालेल्या विद्यार्थ्यांची संख्या**

जिल्हा :- गडचिरोली														संदर्भ वर्ष :-2013-14	
अ. क्र.	तालुका	संस्थेचा प्रकार													
		आय.टी.आय.		तंत्रनिकेतन		एम.सी.व्ही.सी.		विज्ञान शाखा		वाणिज्य शाखा		कला शाखा		इतर	
		प्राप्त अर्ज	प्रवेश	प्राप्त अर्ज	प्रवेश	प्राप्त अर्ज	प्रवेश	प्राप्त अर्ज	प्रवेश	प्राप्त अर्ज	प्रवेश	प्राप्त अर्ज	प्रवेश	प्राप्त अर्ज	प्रवेश
(1)	(2)	(3)	(4)	(5)	(6)	(7)	(8)	(9)	(10)	(11)	(12)	(13)	(14)	(15)	(16)
1	देसाईगंज	449	293	0	0	145	115	383	370	115	101	1702	1690	135	132
2	आरमोरी	763	172	0	0	30	19	479	465	49	38	1916	1898	166	151
3	कुरखेडा	327	199	0	0	70	61	298	285	0	0	1799	1778	0	0
4	कोरची	330	218	0	0	0	0	78	64	0	0	905	901	0	0
5	धानोरा	158	99	0	0	0	0	113	109	0	0	1310	1298	0	0
6	गडचिरोली	3820	468	500	292	250	118	1206	119	0	0	2486	2454	0	0
7	चामोर्शी	545	152	0	0	100	77	1180	1120	0	0	3086	3003	140	136
8	मुलचेरा	162	62	0	0	0	0	449	409	0	0	875	854	0	0
9	एटापल्ली	193	151	0	0	0	0	209	198	0	0	654	636	0	0
10	भामरागड	105	95	0	0	0	0	69	56	0	0	329	316	0	0
11	अहेरी	546	266	0	0	80	55	577	539	101	89	1105	1089	0	0
12	सिरोंचा	288	120	0	0	0	0	229	209	0	0	724	703	0	0
<b>एकूण</b>		<b>7686</b>	<b>2295</b>	<b>500</b>	<b>292</b>	<b>675</b>	<b>445</b>	<b>5270</b>	<b>3943</b>	<b>265</b>	<b>228</b>	<b>16891</b>	<b>16620</b>	<b>441</b>	<b>419</b>

- आधार : 1) तंत्र शिक्षण अधिकारी, गडचिरोली  
2) प्राचार्य, व्यवसाय व प्रशिक्षण अधिकारी, गडचिरोली  
3) शिक्षणाधिकारी, (माध्यमिक) जि. प. गडचिरोली.

तक्ता 8.14  
जिल्ह्यातील महाविद्यालयांबाबतची माहिती

जिल्हा :- गडचिरोली										संदर्भ वर्ष :-2013-14		
अ.क्र.	तालुका	बाब	शासकीय महाविद्यालये					खाजगी अनुदानित महाविद्यालये				
			संख्या	शिक्षकांची संख्या	विद्यार्थ्यांची संख्या		स्वच्छता गृहांची सुविधा असलेले महाविद्यालये	संख्या	शिक्षकांची संख्या	विद्यार्थ्यांची संख्या		स्वच्छता गृहांची सुविधा असलेले महाविद्यालये
					मुले	मुली				मुले	मुली	
(1)	(2)	(3)	(4)	(5)	(6)	(7)	(8)	(9)	(10)	(11)	(12)	(13)
1	देसाईगंज	एकूण	0	0	0	0	0	3	43	823	486	2
		पैकी मुलीकरिता	0	0	0	0	0	0	0	0	0	0
2	आरमोरी	एकूण	0	0	0	0	0	1	28	1302	756	1
		पैकी मुलीकरिता	0	0	0	0	0	0	0	0	0	0
3	कोरची	एकूण	0	0	0	0	0	1	16	646	309	1
		पैकी मुलीकरिता	0	0	0	0	0	0	0	0	0	0
4	कुरखेडा	एकूण	0	0	0	0	0	1	9	288	138	1
		पैकी मुलीकरिता	0	0	0	0	0	0	0	0	0	0
5	धानोरा	एकूण	0	0	0	0	0	1	12	283	95	1
		पैकी मुलीकरिता	0	0	0	0	0	0	0	0	0	0
6	गडचिरोली	एकूण	1	7	403	196	1	4	31	2043	1047	4
		पैकी मुलीकरिता	0	0	0	0	0	1	11	0	365	1
7	चामोर्शी	एकूण	0	0	0	0	0	3	18	567	302	2
		पैकी मुलीकरिता	0	0	0	0	0	0	0	0	0	0
8	मुलचेरा	एकूण	0	0	0	0	0	2	12	340	164	2
		पैकी मुलीकरिता	0	0	0	0	0	0	0	0	0	0
9	एटापल्ली	एकूण	0	0	0	0	0	1	11	327	133	1
		पैकी मुलीकरिता	0	0	0	0	0	0	0	0	0	0
10	भामरागड	एकूण	0	0	0	0	0	1	6	103	33	1
		पैकी मुलीकरिता	0	0	0	0	0	0	0	0	0	0
11	अहेरी	एकूण	0	0	0	0	0	3	31	964	409	3
		पैकी मुलीकरिता	0	0	0	0	0	0	0	0	0	0
12	सिरोचा	एकूण	0	0	0	0	0	2	11	324	116	2
		पैकी मुलीकरिता	0	0	0	0	0	0	0	0	0	0
	एकूण	एकूण	1	7	403	196	1	23	228	8010	3988	21
		पैकी मुलीकरिता	0	0	0	0	0	1	11	0	365	1

8.14पुढे सुरु

तक्ता 8.14 (पुढे सुरु )  
जिल्ह्यातील महाविद्यालयांबाबतची माहिती

अ.क्र.	तालुका	बाब	खाजगी विनाअनुदानित महाविद्यालये					एकूण महाविद्यालये					
			संख्या	शिक्षकांची संख्या	विद्यार्थ्यांची संख्या		स्वच्छता गृहांची सुविधा असलेले महाविद्यालये	संख्या	शिक्षकांची संख्या	विद्यार्थ्यांची संख्या		स्वच्छता गृहांची सुविधा असलेले महाविद्यालये	
					मुले	मुली				मुले	मुली		
(1)	(2)	(3)	(14)	(15)	(16)	(17)	(18)	(19)	(20)	(21)	(22)	(23)	
1	देसाईगंज	एकूण	8	24	1034	597	9	11	67	1857	1083	11	
		पैकी मुलुंकरिता	4	16	0	324	4	4	16	0	324	4	
2	आरमोरी	एकूण	7	25	1895	736	9	8	53	3197	1492	10	
		पैकी मुलुंकरिता	1	6	0	78	1	1	6	0	78	1	
3	कोरची	एकूण	4	26	444	243	3	5	42	1090	552	4	
		पैकी मुलुंकरिता	1	6	0	56	1	1	6	0	56	1	
4	कुरखेडा	एकूण	2	7	241	187	2	3	16	529	325	3	
		पैकी मुलुंकरिता	1	6	0	95	1	1	6	0	95	1	
5	धानोरा	एकूण	4	6	220	170	3	5	18	503	265	4	
		पैकी मुलुंकरिता	1	9	0	110	1	1	9	0	110	1	
6	गडचिरोली	एकूण	10	25	1460	541	11	15	63	3906	1784	16	
		पैकी मुलुंकरिता	1	0	0	0	0	2	11	0	365	1	
7	चामोर्शी	एकूण	9	36	929	397	9	12	54	1496	699	11	
		पैकी मुलुंकरिता	2	11	0	164	2	2	11	0	164	2	
8	मुलचेरा	एकूण	2	12	258	58	2	4	24	598	222	4	
		पैकी मुलुंकरिता	0	0	0	0	0	0	0	0	0	0	
9	एटापल्ली	एकूण	2	6	288	118	2	3	17	615	251	3	
		पैकी मुलुंकरिता	0	0	0	0	0	0	0	0	0	0	
10	भामरागड	एकूण	1	2	47	15	1	2	8	150	48	2	
		पैकी मुलुंकरिता	0	0	0	0	0	0	0	0	0	0	
11	अहेरी	एकूण	3	15	337	192	3	6	46	1301	601	6	
		पैकी मुलुंकरिता	2	11	0	162	2	2	11	0	162	2	
12	सिरोचा	एकूण	2	6	115	35	2	4	17	439	151	4	
		पैकी मुलुंकरिता	0	0	0	0	0	0	0	0	0	0	
	एकूण	एकूण	54	190	7268	3289	56	78	425	15681	7473	78	
		पैकी मुलुंकरिता	13	65	0	989	12	14	76	0	1354	13	

आधार : कुलगुरु, गोंडवाना विद्यापीठ, गडचिरोली

तक्ता 8.15 (अ)  
व्यावसायिक शिक्षण संस्था

जिल्हा :- गडचिरोली											संदर्भ वर्ष :-2013-14			
अ.क्र.	तालुका	शैक्षणिक संस्था प्रकार												
		तांत्रिक व व्यवसाय शिक्षणाच्या शाळा				अभियांत्रिकी शिक्षण संस्था								
						पदविका स्तरावरील				पदवी स्तरावरील				
		संस्था संख्या	प्रवेश क्षमता	प्राप्त अर्ज	प्रवेश	संस्था संख्या	प्रवेश क्षमता	प्राप्त अर्ज	प्रवेश	संस्था संख्या	प्रवेश क्षमता	प्राप्त अर्ज	प्रवेश	
(1)	(2)	(3)	(4)	(5)	(6)	(7)	(8)	(9)	(10)	(11)	(12)	(13)	(14)	
1	देसाईगंज	3	356	584	428	0	0	0	0	0	0	0	0	0
2	आरमोरी	3	156	787	196	0	0	0	0	0	0	0	0	0
3	कुरखेडा	5	240	388	260	0	0	0	0	0	0	0	0	0
4	कोरची	2	208	330	218	0	0	0	0	0	0	0	0	0
5	धानोरा	1	168	158	99	0	0	0	0	0	0	0	0	0
6	गडचिरोली	5	903	4192	733	1	315	500	292	1	267	405	221	
7	चामोशी	3	237	642	249	0	0	0	0	0	0	0	0	0
8	मुलचेरा	1	63	162	62	0	0	0	0	0	0	0	0	0
9	एटापल्ली	2	184	193	151	0	0	0	0	0	0	0	0	0
10	भामरागड	1	140	105	95	0	0	0	0	0	0	0	0	0
11	अहेरी	4	438	620	340	0	0	0	0	0	0	0	0	0
12	सिरांचा	2	144	288	120	0	0	0	0	0	0	0	0	0
<b>एकूण</b>		<b>32</b>	<b>3237</b>	<b>8449</b>	<b>2951</b>	<b>1</b>	<b>315</b>	<b>500</b>	<b>292</b>	<b>1</b>	<b>267</b>	<b>405</b>	<b>221</b>	

आधार : जिल्हा तंत्रशिक्षण अधिकारी, गडचिरोली.

तक्ता ८.१५ (ब)  
व्यावसायिक शिक्षण संस्था वैद्यकीय शिक्षण

जिल्हा :- गडचिरोली											संदर्भ वर्ष :-2013-14			
अ.क्र.	तालुका	पदविका स्तरावरील				पदवी स्तरावरील								
		संस्था संख्या	प्रवेश क्षमता	प्राप्त अर्ज	प्रवेश	संस्था संख्या	प्रवेश क्षमता	प्राप्त अर्ज	प्रवेश					
		(15)	(16)	(17)	(18)	(19)	(20)	(21)	(22)					
1	देसाईगंज	-	-	-	-	-	-	-	-	-	-	-	-	-
2	आरमोरी	-	-	-	-	-	-	-	-	-	-	-	-	-
3	कुरखेडा	-	-	-	-	-	-	-	-	-	-	-	-	-
4	कोरची	-	-	-	-	-	-	-	-	-	-	-	-	-
5	धानोरा	-	-	-	-	-	-	-	-	-	-	-	-	-
6	गडचिरोली	-	-	-	-	-	-	-	-	-	-	-	-	-
7	चामोशी	-	-	-	-	-	-	-	-	-	-	-	-	-
8	मुलचेरा	-	-	-	-	-	-	-	-	-	-	-	-	-
9	एटापल्ली	-	-	-	-	-	-	-	-	-	-	-	-	-
10	भामरागड	-	-	-	-	-	-	-	-	-	-	-	-	-
11	अहेरी	-	-	-	-	-	-	-	-	-	-	-	-	-
12	सिरांचा	-	-	-	-	-	-	-	-	-	-	-	-	-
<b>एकूण</b>		<b>-</b>	<b>-</b>	<b>-</b>	<b>-</b>	<b>-</b>	<b>-</b>	<b>-</b>	<b>-</b>	<b>-</b>	<b>-</b>	<b>-</b>	<b>-</b>	<b>-</b>

आधार : वैद्यकीय शिक्षण विभाग, नाशिक.

सर्वजनिक आरोग्य विभाग

**तक्ता 8.16**  
**सार्वजनिक व शासन सहाय्यीत वैद्यकीय सुविधांची माहिती**

जिल्हा :- गडचिरोली							संदर्भ वर्ष :-2013-14		
अ.क्र.	तालुका	सार्वजनिक वैद्यकीय सुविधा (संख्या)							
		रुग्णालये	विशेष रुग्णालये (कॅसर, टी.बी. इ.)	दवाखाने	प्रसुतीगृहे	प्राथमिक आरोग्य केंद्र	उपकेंद्रे	डॉक्टर व वैद्य	परिचारिका
(1)	(2)	(3)	(4)	(5)	(6)	(7)	(8)	(9)	(10)
1	देसाईगंज	1	0	1	0	3	15	11	25
2	आरमोरी	1	0	3	0	4	33	19	48
3	कुरखेडा	1	0	4	0	3	34	17	46
4	कोरची	1	0	3	0	2	21	13	26
5	धानोरा	1	0	3	0	5	43	16	49
6	गडचिरोली	1	0	3	0	3	35	54	103
7	चामोशी	2	0	5	0	6	55	23	70
8	मुलचेरा	1	0	0	0	3	11	8	22
9	एटापल्ली	1	0	6	0	3	37	18	45
10	भामरागड	1	0	2	0	3	19	13	27
11	अहेरी	1	0	4	0	5	37	23	51
12	सिरोचा	1	0	7	0	5	36	18	46
	<b>एकूण</b>	<b>13</b>	<b>0</b>	<b>41</b>	<b>0</b>	<b>45</b>	<b>376</b>	<b>233</b>	<b>558</b>

**तक्ता 8.16(पुढे चालू)**

खाटांची संख्या			उपचार केलेले आंतररुग्ण (00)			उपचार केलेले बाह्यरुग्ण (00)		
एकूण	एकूण पैकी स्त्रियांसाठी	एकूण पैकी मुलांसाठी	पुरुष	स्त्रिया	मुले	पुरुष	स्त्रिया	मुले
(11)	(12)	(13)	(14)	(15)	(16)	(17)	(18)	(19)
48	22	16	5	12	3	306	364	276
74	31	23	16	30	14	400	462	318
68	27	21	19	34	13	209	399	236
42	18	14	8	13	8	12	129	73
60	30	20	36	93	38	247	277	246
244	150	30	93	141	51	815	867	425
96	44	32	41	57	17	538	612	388
48	22	16	9	16	13	224	251	224
48	22	16	9	8	8	100	141	116
48	22	16	5	6	5	96	88	105
80	35	25	19	37	13	176	364	224
60	30	20	16	18	12	250	260	231
<b>916</b>	<b>453</b>	<b>249</b>	<b>276</b>	<b>465</b>	<b>195</b>	<b>3373</b>	<b>4214</b>	<b>2862</b>

आधार :- 1) जिल्हा शल्य चिकीत्सक, सामान्य रुग्णालय, गडचिरोली.  
2) जिल्हा आरोग्य अधिकारी, जिल्हा परिषद, गडचिरोली.

**तक्ता 8.17**  
**खाजगी वैद्यकीय सुविधांची माहिती**

जिल्हा :- गडचिरोली		संदर्भ वर्ष :-2013-14				
अ.क्र.	तालुका	खाजगी वैद्यकीय सुविधा (संख्या)				
		रुग्णालये	विशेष रुग्णालये (कॅसर, टी.बी. इ.)	दवाखाने	प्रसुतीगृहे	खाटांची संख्या
(1)	(2)	(3)	(4)	(5)	(6)	(7)
1	देसाईगंज	3	0	13	0	15
2	आरमोरी	0	0	0	0	0
3	कुरखेडा	0	0	0	0	0
4	कोरची	0	0	0	0	0
5	धानोरा	1	0	0	0	0
6	गडचिरोली	7	0	16	2	30
7	चामोशी	0	0	0	0	0
8	मुलचेरा	0	0	0	0	0
9	एटापल्ली	0	0	0	0	0
10	भामरागड	1	0	0	0	0
11	अहेरी	2	0	0	0	0
12	सिरोचा	1	0	0	0	0
	<b>एकूण</b>	<b>15</b>	<b>0</b>	<b>29</b>	<b>2</b>	<b>45</b>

आधार :- 1) जिल्हा शल्य चिकीत्सक, सामान्य रुग्णालय, गडचिरोली.  
2) जिल्हा आरोग्य अधिकारी, जिल्हा परिषद, गडचिरोली.



**तक्ता 8.18**  
**नोंद केलेल्या जन्म मृत्युंची संख्या**

जिल्हा :- गडचिरोली			संदर्भ वर्ष :-2013-14					
अ.क्र.	तालुका	एकूण ग्रामीण/नागरी	नोंदलेल्या जन्मांची संख्या			नोंदलेल्या मृत्युंची संख्या		
			मुले	मुली	एकूण	मुले	मुली	एकूण
(1)	(2)	(3)	(4)	(5)	(6)	(7)	(8)	(9)
1	देसाईगंज	ग्रामीण	324	288	612	190	154	344
		नागरी	293	241	534	108	72	180
		एकूण	617	529	1146	298	226	524
2	आरमोरी	ग्रामीण	588	525	1113	354	305	659
		नागरी	0	0	0	0	0	0
		एकूण	588	525	1113	354	305	659
3	कुरखेडा	ग्रामीण	647	630	1277	330	244	574
		नागरी	0	0	0	0	0	0
		एकूण	647	630	1277	330	244	574
4	कोरची	ग्रामीण	454	431	885	148	114	262
		नागरी	0	0	0	0	0	0
		एकूण	454	431	885	148	114	262
5	धानोरा	ग्रामीण	736	559	1295	167	161	328
		नागरी	0	0	0	0	0	0
		एकूण	736	559	1295	167	161	328
6	गडचिरोली	ग्रामीण	495	449	944	338	239	577
		नागरी	2566	2324	4890	1056	593	1649
		एकूण	3061	2773	5834	1394	832	2226
7	चामोर्शी	ग्रामीण	1532	1241	2773	539	460	999
		नागरी	0	0	0	0	0	0
		एकूण	1532	1241	2773	539	460	999
8	मुलचेरा	ग्रामीण	438	367	805	160	105	265
		नागरी	0	0	0	0	0	0
		एकूण	438	367	805	160	105	265
9	एटापल्ली	ग्रामीण	631	488	1119	226	130	356
		नागरी	0	0	0	0	0	0
		एकूण	631	488	1119	226	130	356
10	भामरागड	ग्रामीण	197	122	319	63	35	98
		नागरी	0	0	0	0	0	0
		एकूण	197	122	319	63	35	98
11	अहेरी	ग्रामीण	1084	890	1974	454	287	741
		नागरी	0	0	0	0	0	0
		एकूण	1084	890	1974	454	287	741
12	सिरोंचा	ग्रामीण	623	448	1071	220	119	339
		नागरी	0	0	0	0	0	0
		एकूण	623	448	1071	220	119	339
	एकूण	ग्रामीण	<b>7749</b>	<b>6438</b>	<b>14187</b>	<b>3189</b>	<b>2353</b>	<b>5542</b>
		नागरी	<b>2859</b>	<b>2565</b>	<b>5424</b>	<b>1164</b>	<b>665</b>	<b>1829</b>
		एकूण	<b>10608</b>	<b>9003</b>	<b>19611</b>	<b>4353</b>	<b>3018</b>	<b>7371</b>

**तक्ता 8.18 ( पुढे चालु )**  
**नोंद केलेल्या जन्म मृत्यूंची संख्या**

अ.क्र.	तालुका	एकूण ग्रामीण/नागरी	बालमृत्यूंची संख्या			पैकी अर्भक मृत्यूंची संख्या		
			मुले	मुली	एकूण	मुले	मुली	एकूण
(1)	(2)	(3)	(10)	(11)	(12)	(13)	(14)	(15)
1	देसाईगंज	ग्रामीण	2	2	4	1	1	2
		नागरी	3	2	5	0	0	0
		एकूण	5	4	9	1	1	2
2	आरमोरी	ग्रामीण	5	2	7	3	1	4
		नागरी	0	0	0	0	0	0
		एकूण	5	2	7	3	1	4
3	कुरखेडा	ग्रामीण	10	7	17	8	6	14
		नागरी	0	0	0	0	0	0
		एकूण	10	7	17	8	6	14
4	कोरची	ग्रामीण	8	7	15	7	7	14
		नागरी	0	0	0	0	0	0
		एकूण	8	7	15	7	7	14
5	धानोरा	ग्रामीण	0	2	2	0	2	2
		नागरी	0	0	0	0	0	0
		एकूण	0	2	2	0	2	2
6	गडचिरोली	ग्रामीण	0	0	0	0	0	0
		नागरी	216	145	361	9	7	16
		एकूण	216	145	361	9	7	16
7	चामोर्शी	ग्रामीण	0	1	1	0	1	1
		नागरी	0	0	0	0	0	0
		एकूण	0	1	1	0	1	1
8	मुलचेरा	ग्रामीण	4	2	6	3	1	4
		नागरी	0	0	0	0	0	0
		एकूण	4	2	6	3	1	4
9	एटापल्ली	ग्रामीण	0	3	3	0	2	2
		नागरी	0	0	0	0	0	0
		एकूण	0	3	3	0	2	2
10	भामरागड	ग्रामीण	0	0	0	0	0	0
		नागरी	0	0	0	0	0	0
		एकूण	0	0	0	0	0	0
11	अहेरी	ग्रामीण	8	4	12	6	3	9
		नागरी	0	0	0	0	0	0
		एकूण	8	4	12	6	3	9
12	सिरोंचा	ग्रामीण	0	0	0	0	0	0
		नागरी	0	0	0	0	0	0
		एकूण	0	0	0	0	0	0
	एकूण	ग्रामीण	37	30	67	28	24	52
		नागरी	219	147	366	9	7	16
		एकूण	256	177	433	37	31	68

आधार : 1) जिल्हा शल्य चिकीत्सक, सामान्य रुग्णालय, गडचिरोली.

2) जिल्हा आरोग्य अधिकारी, जिल्हा परीषद, गडचिरोली.

तक्ता 8.19  
प्रसुतीपूर्व तपासणीची संख्या

जिल्हा :- गडचिरोली				संदर्भ वर्ष :-2013-14		
अ.क्र.	तालुका	प्रसुतीपूर्व तपासणी केलेल्या स्त्रियांची संख्या	संस्थात्मक प्रसुतीची संख्या	प्रसुतीसाठी दाखल करण्यात आलेल्या सरासरी दिवसांची संख्या	प्रसुती दरम्यान मृत्यु झालेल्यांची संख्या	
					महिला	अर्भक
(1)	(2)	(3)	(4)	(5)	(6)	(7)
1	देसाईगंज	1926	820	0	1	2
2	आरमोरी	1835	1010	0	2	4
3	कुरखेडा	1661	1076	0	0	14
4	कोरची	926	470	0	0	14
5	धानोरा	1962	898	0	4	2
6	गडचिरोली	5776	9888	0	17	16
7	चामोशी	2947	1738	0	4	1
8	मुलचेरा	1060	599	0	0	4
9	एटापल्ली	1908	613	0	0	2
10	भामरागड	778	31	0	2	0
11	अहेरी	2381	1201	0	1	9
12	सिरोचा	1387	747	0	2	0
	<b>एकूण</b>	<b>24547</b>	<b>19091</b>	<b>0</b>	<b>33</b>	<b>68</b>

आधार :- 1) जिल्हा शल्य चिकीत्सक, सामान्य रुग्णालय, गडचिरोली.  
2) जिल्हा आरोग्य अधिकारी, जिल्हा परिषद, गडचिरोली.

तक्ता 8.20  
विविध कारणांनुसार मृत्यूची संख्या

जिल्हा :- गडचिरोली			संदर्भ वर्ष :-2013-14		
अ.क्र.	मृत्युचे कारण	मृत्युंची संख्या			
		पुरुष	स्त्रिया	एकूण	
(1)	(2)	(3)	(4)	(5)	
<b>अ</b>	<b>साथीचे विकार</b>				
1	हिवताप	2	3	5	
2	विषमज्वर	12	10	22	
3	क्षयरोग	33	7	40	
4	न्युमोनिया/ श्वसन क्रियेसंबंधी	66	35	101	
5	अमांश, अतिसार, गॅस्ट्रो	1	1	2	
6	डेंग्यू	1	0	1	
7	स्वाइन फ्ल्यू	0	0	0	
<b>ब</b>	<b>बिगर साथीचे विकार</b>				
1	एडस	3	1	4	
2	हृदय विकार	57	28	85	
3	कर्करोग	4	11	15	
4	बाळंतपणात मातेचा मृत्यू	0	33	33	
5	पक्षाघात	67	45	112	
6	मुत्रपिंड विषयक	10	9	19	
7	श्वसन क्रियेसंबंधी	31	18	49	
<b>क</b>	<b>अपघात</b>				
1	आत्महत्या	16	2	18	
2	रहदारी वाहतूक	15	5	20	
3	विद्युत धक्का	0	0	0	
4	भाजणे/ जळणे	9	22	31	
5	इतर अपघात	17	3	20	
<b>ड</b>	<b>इतर कारणे</b>	<b>284</b>	<b>171</b>	<b>455</b>	
	<b>एकूण मृत्यू</b>	<b>628</b>	<b>404</b>	<b>1032</b>	

आधार - जिल्हा आरोग्य अधिकारी, जिल्हा परिषद, गडचिरोली.

टीप- माहितीचे स्रोत वेगळे असल्यामुळे वरील एकूण मृत्यू ची आकडेवारी तक्ता क्र.8.18शी जुळत नाही.

**तक्ता 8.21**  
**माता व बाल संगोपन कार्यक्रमांतर्गत लस टोचणी**

जिल्हा :- गडचिरोली								संदर्भ वर्ष :-2013-14		
अ.क्र.	तालुका	ग्रामीण/ एकूण	त्रिगुणी लस	पोलिओ	बीसीजी	गोवर	द्विगुणी (डी.टी.)	धनुर्वात लस		
								10 वर्ष	16 वर्ष	गरोदर स्त्रिया
(1)	(2)	(3)	(4)	(5)	(6)	(7)	(8)	(9)	(10)	(11)
1	देसाईगंज	ग्रामीण	1387	1388	1036	1103	1328	1540	1558	1322
		एकूण	1935	1936	1419	1587	1862	2179	2249	1780
2	आरमोरी	ग्रामीण	1555	1552	1075	1586	1433	1479	1626	1419
		एकूण	1555	1552	1075	1586	1433	1479	1626	1419
3	कुरखेडा	ग्रामीण	1277	1278	1050	1304	1193	1242	1513	1470
		एकूण	1277	1278	1050	1304	1193	1242	1513	1470
4	कोरची	ग्रामीण	834	833	764	781	725	848	905	831
		एकूण	834	833	764	781	725	848	905	831
5	धानोरा	ग्रामीण	1403	1407	1348	1375	1459	1674	1612	1622
		एकूण	1403	1407	1348	1375	1459	1674	1612	1622
6	गडचिरोली	ग्रामीण	2811	2814	5204	2949	2501	3005	3641	2607
		एकूण	3738	3741	9520	3889	3497	4183	5490	4402
7	चामोर्शी	ग्रामीण	2706	2703	1398	2624	2757	2804	3253	2579
		एकूण	2706	2703	1398	2624	2757	2804	3253	2579
8	मुलचेरा	ग्रामीण	893	894	906	860	727	840	647	819
		एकूण	893	894	906	860	727	840	647	819
9	एटापल्ली	ग्रामीण	1485	1486	1435	1425	1457	1643	1416	1747
		एकूण	1485	1486	1435	1425	1457	1643	1416	1747
10	भामरागड	ग्रामीण	734	746	735	684	703	736	691	725
		एकूण	734	746	735	684	703	736	691	725
11	अहेरी	ग्रामीण	2273	2262	1924	2414	2250	2559	2546	1997
		एकूण	2273	2262	1924	2414	2250	2559	2546	1997
12	सिरोंचा	ग्रामीण	1290	1284	1196	1298	1160	1701	1637	1192
		एकूण	1290	1284	1196	1298	1160	1701	1637	1192
	एकूण	ग्रामीण	<b>18648</b>	<b>18647</b>	<b>18071</b>	<b>18403</b>	<b>17693</b>	<b>20071</b>	<b>21045</b>	<b>18330</b>
		एकूण	<b>20123</b>	<b>20122</b>	<b>22770</b>	<b>19827</b>	<b>19223</b>	<b>21888</b>	<b>23585</b>	<b>20583</b>

आधार :- 1) जिल्हा शल्य चिकीत्सक, सामान्य रुग्णालय, गडचिरोली.  
2) जिल्हा आरोग्य अधिकारी, जिल्हा परिषद, गडचिरोली.

**तक्ता 8.22**  
**कुटुंब कल्याण कार्यक्रमाची प्रगती**

जिल्हा :- गडचिरोली					संदर्भ वर्ष :-2013-14			
अ.क्र.	तालुका	ग्रामीण/ एकूण	कुटुंब कल्याण केंद्राची संख्या	जननक्षम जोडप्यांची संख्या	31 मार्च,अखेर संरक्षित जोडप्यांची संख्या			
					पुरुष नसबंदी	स्त्रियांची नसबंदी	लूपपध्दती	इतर पध्दतीने
(1)	(2)	(3)	(4)	(5)	(6)	(7)	(8)	(9)
1	देसाईगंज	एकूण	4	20623	166	434	226	864
		ग्रामीण	3	9791	101	236	173	723
2	आरमोरी	एकूण	4	16297	276	357	203	670
		ग्रामीण	4	16297	276	357	203	670
3	कुरखेडा	एकूण	3	15840	113	31	129	1210
		ग्रामीण	3	15840	113	31	129	1210
4	कोरची	एकूण	2	7488	113	31	65	351
		ग्रामीण	2	7488	113	31	65	351
5	धानोरा	एकूण	5	13066	342	135	148	855
		ग्रामीण	5	13066	342	135	148	855
6	गडचिरोली	एकूण	5	37489	335	563	285	828
		ग्रामीण	4	15985	314	285	166	414
7	चामोर्शी	एकूण	6	30016	288	871	277	1042
		ग्रामीण	6	30016	288	871	277	1042
8	मुलचेरा	एकूण	3	10097	62	292	60	392
		ग्रामीण	3	10097	62	292	60	392
9	एटापल्ली	एकूण	3	8399	391	1	91	333
		ग्रामीण	3	8399	391	1	91	333
10	भामरागड	एकूण	3	6055	195	0	17	169
		ग्रामीण	3	6055	195	0	17	169
11	अहेरी	एकूण	5	17767	484	289	51	477
		ग्रामीण	5	17767	484	289	51	477
12	सिरोंचा	एकूण	4	12673	211	266	29	557
		ग्रामीण	4	12673	211	266	29	557
	एकूण	एकूण	<b>47</b>	<b>195810</b>	<b>2976</b>	<b>3270</b>	<b>1581</b>	<b>7748</b>
		ग्रामीण	<b>45</b>	<b>163474</b>	<b>2890</b>	<b>2794</b>	<b>1409</b>	<b>7193</b>

आधार :- 1) जिल्हा शल्य चिकीत्सक,सामान्य रुग्णालय,गडचिरोली.  
2)जिल्हा आरोग्य अधिकारी,जिल्हा परिषद,गडचिरोली.

महिला व बालविकास विभाग

तक्ता 8.23

जिल्ह्यातील कार्यरत अंगणवाड्या, कार्यरत सेविका व अंगणवाड्या इमारतींचा तपशील

जिल्हा :- गडचिरोली						संदर्भ वर्ष :-2013-14			
अ. क्र.	तालुका	ग्रामीण/ नागरी	अंगणवाड्या संख्या		कार्यरत अंगणवाडी सेविका	अंगणवाड्या इमारतींचा तपशील			शौचालय असलेल्या अंगणवाड्या
			मंजूर	कार्यरत		स्वमालकीच्या	भाड्याच्या इमारती	नियमित इमारती शिवाय	
(1)	(2)	(3)	(4)	(5)	(6)	(7)	(8)	(9)	(10)
1	देसाईगंज	ग्रामीण	82	82	81	80	1	1	80
		नागरी	41	41	37	0	41	0	34
		एकूण	123	123	118	80	42	1	114
2	आरमोरी	ग्रामीण	162	162	157	140	5	17	140
		नागरी	0	0	0	0	0	0	0
		एकूण	162	162	157	140	5	17	140
3	कुरखेडा	ग्रामीण	141	141	141	131	0	10	131
		नागरी	0	0	0	0	0	0	0
		एकूण	141	141	141	131	0	10	131
4	कोरची	ग्रामीण	100	100	99	91	3	6	91
		नागरी	0	0	0	0	0	0	0
		एकूण	100	100	99	91	3	6	91
5	धानोरा	ग्रामीण	159	159	159	152	3	4	152
		नागरी	0	0	0	0	0	0	0
		एकूण	159	159	159	152	3	4	152
6	गडचिरोली	ग्रामीण	148	148	146	137	9	2	137
		नागरी	48	48	48	0	43	5	37
		एकूण	196	196	194	137	52	7	174
7	चामोर्शी	ग्रामीण	288	288	288	241	17	30	241
		नागरी	0	0	0	0	0	0	0
		एकूण	288	288	288	241	17	30	241
8	मुलचेरा	ग्रामीण	106	106	104	95	1	10	95
		नागरी	0	0	0	0	0	0	0
		एकूण	106	106	104	95	1	10	95
9	एटापल्ली	ग्रामीण	156	156	154	152	2	2	152
		नागरी	0	0	0	0	0	0	0
		एकूण	156	156	154	152	2	2	152
10	भामरागड	ग्रामीण	98	98	93	72	12	14	72
		नागरी	0	0	0	0	0	0	0
		एकूण	98	98	93	72	12	14	72
11	अहेरी	ग्रामीण	180	180	180	157	9	14	157
		नागरी	0	0	0	0	0	0	0
		एकूण	180	180	180	157	9	14	157
12	सिरोचा	ग्रामीण	151	151	149	133	6	12	133
		नागरी	0	0	0	0	0	0	0
		एकूण	151	151	149	133	6	12	133
	एकूण	ग्रामीण	1771	1771	1751	1581	68	122	1581
		नागरी	89	89	85	0	84	5	71
		एकूण	1860	1860	1836	1581	152	127	1652

आधार - उपमुख्य कार्यकारी अधिकारी (बालविकास), जिल्हा परिषद, गडचिरोली  
जि.प., प्रकल्प संचालक, शहरी एकात्मिक बालविकास केंद्रे, गडचिरोली.



**तक्ता 8.24**  
**जिल्ह्यातील कार्यरत अंगणवाड्या व त्यामधील बालके**

जिल्हा :- गडचिरोली							संदर्भ वर्ष :-2013-14	
अ.क्र.	तालुका	ग्रामीण/ नागरी	अंगणवाड्यामध्ये दाखल मुले	स्तनदा मातांची संख्या	वयोगटनिहाय मुलांची संख्या			
					0-1	1 ते 3	3 ते 5	एकूण 0 ते 5
(1)	(2)	(3)	(4)	(5)	(6)	(7)	(8)	(9)
1	देसाईगंज	ग्रामीण	1576	478	899	1635	1576	4110
		नागरी	1360	199	410	846	1360	2616
		एकूण	2936	677	1309	2481	2936	6726
2	आरमोरी	ग्रामीण	2794	680	1342	3076	2794	7212
		नागरी	0	0	0	0	0	0
		एकूण	2794	680	1342	3076	2794	7212
3	कुरखेडा	ग्रामीण	2435	716	1352	2694	2435	6481
		नागरी	0	0	0	0	0	0
		एकूण	2435	716	1352	2694	2435	6481
4	कोरची	ग्रामीण	1428	371	824	1563	1428	3815
		नागरी	0	0	0	0	0	0
		एकूण	1428	371	824	1563	1428	3815
5	धानोरा	ग्रामीण	2631	736	1483	2777	2631	6891
		नागरी	0	0	0	0	0	0
		एकूण	2631	736	1483	2777	2631	6891
6	गडचिरोली	ग्रामीण	2656	707	1400	2855	2656	6911
		नागरी	1697	275	545	1095	1697	3337
		एकूण	4353	982	1945	3950	4353	10248
7	चामोर्शी	ग्रामीण	4792	1252	2498	4831	4792	12121
		नागरी	0	0	0	0	0	0
		एकूण	4792	1252	2498	4831	4792	12121
8	मुलचेरा	ग्रामीण	1715	497	1022	1856	1715	4593
		नागरी	0	0	0	0	0	0
		एकूण	1715	497	1022	1856	1715	4593
9	एटापल्ली	ग्रामीण	2562	876	1691	2822	2562	7075
		नागरी	0	0	0	0	0	0
		एकूण	2562	876	1691	2822	2562	7075
10	भामरागड	ग्रामीण	1315	351	786	1347	1315	3448
		नागरी	0	0	0	0	0	0
		एकूण	1315	351	786	1347	1315	3448
11	अहेरी	ग्रामीण	3242	862	1924	3330	3242	8496
		नागरी	0	0	0	0	0	0
		एकूण	3242	862	1924	3330	3242	8496
12	सिरोचा	ग्रामीण	2225	626	1305	2417	2225	5947
		नागरी	0	0	0	0	0	0
		एकूण	2225	626	1305	2417	2225	5947
	एकूण	ग्रामीण	<b>29371</b>	<b>8152</b>	<b>16526</b>	<b>31203</b>	<b>29371</b>	<b>77100</b>
		नागरी	<b>3057</b>	<b>474</b>	<b>955</b>	<b>1941</b>	<b>3057</b>	<b>5953</b>
		एकूण	<b>32428</b>	<b>8626</b>	<b>17481</b>	<b>33144</b>	<b>32428</b>	<b>83053</b>

तक्ता पुढे सुरु ..

तक्ता 8.24 पुढे सुरु ..  
जिल्ह्यातील कार्यरत अंगणवाड्या व त्यामधील बालके

अ.क्र.	तालुका	ग्रामीण/ नागरी	संदर्भ कालावधीतील			बालमृत्यु दर	उपजत मृत्यु दर
			नोंदविलेले जन्म	बालमृत्यु	उपजत मृत्यु		
(1)	(2)	(3)	(10)	(11)	(12)	(13)	(14)
1	देसाईगंज	ग्रामीण	526	3	8	5.70	15.21
		नागरी	362	11	8	30.39	22.10
		एकूण	888	14	16	15.77	18.02
2	आरमोरी	ग्रामीण	757	13	16	17.17	21.14
		नागरी	0	0	0	0.00	0.00
		एकूण	757	13	16	17.17	21.14
3	कुरखेडा	ग्रामीण	1067	23	16	21.56	15.00
		नागरी	0	0	0	0.00	0.00
		एकूण	1067	23	16	21.56	15.00
4	कोरची	ग्रामीण	807	50	26	61.96	32.22
		नागरी	0	0	0	0.00	0.00
		एकूण	807	50	26	61.96	32.22
5	धानोरा	ग्रामीण	1289	38	21	29.48	16.29
		नागरी	0	0	0	0.00	0.00
		एकूण	1289	38	21	29.48	16.29
6	गडचिरोली	ग्रामीण	947	26	16	27.46	16.90
		नागरी	510	25	8	49.02	15.69
		एकूण	1457	51	24	35.00	16.47
7	चामोर्शी	ग्रामीण	1766	44	25	24.92	14.16
		नागरी	0	0	0	0.00	0.00
		एकूण	1766	44	25	24.92	14.16
8	मुलचेरा	ग्रामीण	642	11	6	17.13	9.35
		नागरी	0	0	0	0.00	0.00
		एकूण	642	11	6	17.13	9.35
9	एटापल्ली	ग्रामीण	1310	31	21	23.66	16.03
		नागरी	0	0	0	0.00	0.00
		एकूण	1310	31	21	23.66	16.03
10	भामरागड	ग्रामीण	739	26	12	35.18	16.24
		नागरी	0	0	0	0.00	0.00
		एकूण	739	26	12	35.18	16.24
11	अहेरी	ग्रामीण	1291	36	18	27.89	13.94
		नागरी	0	0	0	0.00	0.00
		एकूण	1291	36	18	27.89	13.94
12	सिरोचा	ग्रामीण	866	23	19	26.56	21.94
		नागरी	0	0	0	0.00	0.00
		एकूण	866	23	19	26.56	21.94
	एकूण	ग्रामीण	12007	324	204	26.98	16.99
		नागरी	872	36	16	41.28	18.35
		एकूण	12879	360	220	27.95	17.08

आधार : 1) उपमुख्य कार्यकारी अधिकारी (बालविकास), जिल्हा परीषद, गडचिरोली  
2) जि.प., प्रकल्प संचालक, शहरी एकात्मिक बालविकास केंद्र, गडचिरोली.

टीप- माहितीचे स्रोत वेगळे असल्यामुळे वरील एकूण नोंदविलेल्या जन्म व बालमृत्यु ची आकडेवारी तक्ता क्र.8.18शी जुळत नाही

तक्ता 8.25

जिल्हयातील कार्यरत अंगणवाडयामधील बालकांचे कुपोषण श्रेणीनिहाय वर्गीकरण

जिल्हा :- गडचिरोली								संदर्भ वर्ष :-2013-14		
अ. क्र.	तालुका	ग्रामीण/ नागरी	0-5 वयोगटातील मुले	वर्षभरात वजन घेतलेली		बालकांचे कुपोषण श्रेणीनिहाय वर्गीकरण स्तंभ - 4 पैकी			मध्यम कमी वजनाची बालकांची टक्केवारी स्तंभ क्र.8 ची स्तंभ क्र.5 शी	तीव्र कमी वजनाची बालकांची टक्केवारी स्तंभ क्र.9 ची स्तंभ क्र.5 शी
				मुले	टक्केवारी	सर्वसाधारण	मध्यम कमी वजनाची बालके	तीव्र कमी वजनाची बालके		
(1)	(2)	(3)	(4)	(5)	(6)	(7)	(8)	(9)	(10)	(11)
1	देसाईगंज	ग्रामीण	4110	4088	99.5	3192	714	182	17.5	4.5
		नागरी	2616	1730	66.1	1373	317	40	18.3	2.3
		एकूण	6726	5818	86.5	4565	1031	222	17.7	3.8
2	आरमोरी	ग्रामीण	7212	7188	99.7	4997	1730	461	24.1	6.4
		नागरी	0	0	0.0	0	0	0	0	0
		एकूण	7212	7188	99.7	4997	1730	461	24.1	6.4
3	कुरखेडा	ग्रामीण	6481	6455	99.6	4830	1339	286	20.7	4.4
		नागरी	0	0	0.0	0	0	0	0	0
		एकूण	6481	6455	99.6	4830	1339	286	20.7	4.4
4	कोरची	ग्रामीण	3815	3796	99.5	2627	881	288	23.2	7.6
		नागरी	0	0	0.0	0	0	0	0	0
		एकूण	3815	3796	99.5	2627	881	288	23.2	7.6
5	धानोरा	ग्रामीण	6891	6868	99.7	5175	1426	267	20.8	3.9
		नागरी	0	0	0.0	0	0	0	0	0
		एकूण	6891	6868	99.7	5175	1426	267	20.8	3.9
6	गडचिरोली	ग्रामीण	6911	6887	99.7	4891	1654	342	24.0	5.0
		नागरी	3337	3312	99.3	2733	520	59	15.7	1.8
		एकूण	10248	10199	99.5	7624	2174	401	21.3	3.9
7	चामोर्शी	ग्रामीण	12121	12095	99.8	8993	2578	524	21.3	4.3
		नागरी	0	0	0.0	0	0	0	0	0
		एकूण	12121	12095	99.8	8993	2578	524	21.3	4.3
8	मुलचेरा	ग्रामीण	4593	4571	99.5	3469	932	170	20.4	3.7
		नागरी	0	0	0.0	0	0	0	0	0
		एकूण	4593	4571	99.5	3469	932	170	20.4	3.7
9	एटापल्ली	ग्रामीण	7075	7053	99.7	5027	1554	472	22.0	6.7
		नागरी	0	0	0.0	0	0	0	0	0
		एकूण	7075	7053	99.7	5027	1554	472	22.0	6.7
10	भामरागड	ग्रामीण	3448	3425	99.3	2049	1085	291	31.7	8.5
		नागरी	0	0	0.0	0	0	0	0	0
		एकूण	3448	3425	99.3	2049	1085	291	31.7	8.5
11	अहेरी	ग्रामीण	8496	8474	99.7	6982	1223	269	14.4	3.2
		नागरी	0	0	0.0	0	0	0	0	0
		एकूण	8496	8474	99.7	6982	1223	269	14.4	3.2
12	सिरोंचा	ग्रामीण	5947	5925	99.6	4662	1032	231	17.4	3.9
		नागरी	0	0	0.0	0	0	0	0	0
		एकूण	5947	5925	99.6	4662	1032	231	17.4	3.9
एकूण	ग्रामीण	77100	76825	99.6	56894	16148	3783	21.0	4.9	
	नागरी	5953	5042	84.7	4106	837	99	16.6	2.0	
	एकूण	83053	81867	98.6	61000	16985	3882	20.7	4.7	

आधार : 1) उपमुख्य कार्यकारी अधिकारी (बालविकास), जिल्हा परीषद, गडचिरोली  
2) जि.प., प्रकल्प संचालक, शहरी एकात्मिक बालविकास केंद्रे गडचिरोली.

तक्ता 8.26

एकात्मिक बाल विकास योजना – माता व बालसंगोपन

जिल्हा :- गडचिरोली							संदर्भ वर्ष :-2013-14			
(संख्या)										
अ.क्र.	तालुका	0 ते 5 वयोगटांतील बालके	अंगणवाडीचा लाभ घेणार		स्वतःची इमारत असलेल्या	कार्यरत अंगणवाड्या			स्वतःची इमारत असलेल्या अंगणवाडीतील लाभधारकांची संख्या	
			बालक	माता		स्वतःची इमारत नसलेल्या		एकूण (6+9)		
(1)	(2)	(3)	(4)	(5)	(6)	बांधकाम हाती घेतलेल्या	बांधकाम हाती न घेतलेल्या	एकूण (7+8)	(10)	(11)
1	देसाईगंज	6726	6170	1271	80	2	41	43	123	0
2	आरमोरी	7212	6507	1412	140	22	0	22	162	0
3	कुरखेडा	6481	5818	1423	131	10	0	10	141	0
4	कोरची	3815	3399	847	91	9	0	9	100	0
5	धानोरा	6891	6263	1449	152	7	0	7	159	0
6	गडचिरोली	10248	6281	1939	137	20	39	59	196	0
7	चामोर्शी	12121	11098	2519	241	47	0	47	288	0
8	मुलचेरा	4593	4173	1000	95	11	0	11	106	0
9	एटापल्ली	7075	6315	1552	152	4	0	4	156	0
10	भामरागड	3448	3133	636	72	26	0	26	98	0
11	अहेरी	8496	7612	1617	157	23	0	23	180	0
12	सिरोंचा	5947	5376	1194	133	18	0	18	151	0
	<b>एकूण</b>	<b>83053</b>	<b>72145</b>	<b>16859</b>	<b>1581</b>	<b>199</b>	<b>80</b>	<b>279</b>	<b>1860</b>	<b>0</b>

आधार – 1) उपमुख्य कार्यकारी अधिकारी (बालविकास), जिल्हा परीषद, गडचिरोली  
2) प्रकल्प संचालक, शहरी एकात्मिक बालविकास केंद्रे, गडचिरोली.

द्वारिद्रय

**तक्ता 8.27**  
**दारिद्र्य रेषेखालील शहरी भागातील कुटुंबे**

जिल्हा :- गडचिरोली								संदर्भ-2002
अ. क्र.	महानगरपालिका व नगरपरिषद	शहरी कुटुंबाची एकूण संख्या	दारिद्र्य रेषेखालील शहरी कुटुंबे					दारिद्र्य रेषेखालील कुटुंबाची (टक्केवारी)
			अनुसूचित जाती	अनुसूचित जमाती	अल्पसंख्याक	इतर	एकूण	
(1)	(2)	(3)	(4)	(5)	(6)	(7)	(8)	(9)
1	गडचिरोली	9858	720	523	93	964	2300	23.3
2	देसाईगंज	5248	-	-	-	-	-	37.6
	<b>एकूण</b>	<b>15106</b>	<b>720</b>	<b>523</b>	<b>93</b>	<b>964</b>	<b>2300</b>	<b>60.9</b>

आधार:- 1) मुख्य अधिकारी, नगरपरिषद, गडचिरोली/देसाईगंज.

**तक्ता 8.28**  
**दारिद्र्य रेषेखालील ग्रामीण भागातील कुटुंबे**

जिल्हा :- गडचिरोली								संदर्भ-2002
अ. क्र.	तालुका	ग्रामीण कुटुंबाची एकूण संख्या	दारिद्र्य रेषेखालील ग्रामीण कुटुंबे					दारिद्र्य रेषेखालील कुटुंबाची (टक्केवारी)
			अनुसूचित जाती	अनुसूचित जमाती	अल्पसंख्याक	इतर	एकूण	
(1)	(2)	(3)	(4)	(5)	(6)	(7)	(8)	(9)
1	देसाईगंज	12485	1079	403	28	3576	5086	40.7
2	आरमोरी	21310	1162	2242	34	5587	9025	42.4
3	कुरखेडा	18413	1551	5890	133	3540	11114	60.4
4	कोरची	8454	462	3689	38	665	4854	57.4
5	धानोरा	17402	1794	5412	29	1403	8638	49.6
6	गडचिरोली	21518	1971	2749	19	9094	13833	64.3
7	चामोशी	37424	2085	3778	47	13310	19220	51.4
8	मुलचेरा	8684	1834	332	13	2615	4794	55.3
9	एटापल्ली	13543	609	3689	12	545	4855	35.9
10	भामरागड	6001	94	3498	7	281	3880	64.7
11	अहेरी	22692	2576	7991	286	4605	15458	68.1
12	सिरांचा	17851	3671	2864	170	5076	11781	66.0
	<b>एकूण</b>	<b>205777</b>	<b>18888</b>	<b>42537</b>	<b>816</b>	<b>50297</b>	<b>112538</b>	<b>54.7</b>

आधार:- प्रकल्प अधिकारी, जिल्हा ग्रामीण विकास यंत्रणा, गडचिरोली.

गृहनिर्माण

**तक्ता 8.29**  
**विविध गृहनिर्माण मंडळामार्फत म्हाडाने बांधलेल्या घरांचा तपशिल.**

जिल्हा :- गडचिरोली							संदर्भ वर्ष -2013-14			
मंडळाचे नांव :-							(सदनिकांची संख्या )-			
अ.क्र	तालुका	औद्योगिक	झोपडपट्टी पुनर्वसन	आर्थिक दुर्बलघटक	अल्प उत्पन्न गट	मध्यम उत्पन्न गट	उच्च उत्पन्न गट	इतर	एकूण	झालेला खर्च लाखात
(1)	(2)	(3)	(4)	(5)	(6)	(7)	(8)	(9)	(10)	(11)
1	देसाईगंज	निरंक	निरंक	निरंक	निरंक	निरंक	निरंक	निरंक	निरंक	निरंक
2	आरमोरी	निरंक	निरंक	निरंक	निरंक	निरंक	निरंक	निरंक	निरंक	निरंक
3	कुरखेडा	निरंक	निरंक	निरंक	निरंक	निरंक	निरंक	निरंक	निरंक	निरंक
4	कोरची	निरंक	निरंक	निरंक	निरंक	निरंक	निरंक	निरंक	निरंक	निरंक
5	धानोरा	निरंक	निरंक	निरंक	निरंक	निरंक	निरंक	निरंक	निरंक	निरंक
6	गडचिरोली	निरंक	निरंक	निरंक	निरंक	निरंक	निरंक	निरंक	निरंक	निरंक
7	चामोशी	निरंक	निरंक	निरंक	निरंक	निरंक	निरंक	निरंक	निरंक	निरंक
8	मुलचेरा	निरंक	निरंक	निरंक	निरंक	निरंक	निरंक	निरंक	निरंक	निरंक
9	एटापल्ली	निरंक	निरंक	निरंक	निरंक	निरंक	निरंक	निरंक	निरंक	निरंक
10	भामरागड	निरंक	निरंक	निरंक	निरंक	निरंक	निरंक	निरंक	निरंक	निरंक
11	अहेरी	निरंक	निरंक	निरंक	निरंक	निरंक	निरंक	निरंक	निरंक	निरंक
12	सिरोंचा	निरंक	निरंक	निरंक	निरंक	निरंक	निरंक	निरंक	निरंक	निरंक
	एकूण	0	0	0	0	0	0	0	0	0

आधार :- गृहनिर्माण विभाग (म्हाडा), नागपूर.

**तक्ता 8.30**  
**राजीव गांधी प्रकल्प निवारा विशेष प्रकल्प**

जिल्हा :- गडचिरोली					
अ.क्र	तालुका	बांधलेली एकूण घरे		झालेला खर्च लाखात	
		2012-13	2013-14	2012-13	2013-14
(1)	(2)	(3)	(4)	(5)	(6)
1	देसाईगंज	112	39	76.72	39.00
2	आरमोरी	259	278	177.42	278.00
3	कुरखेडा	362	580	247.97	580.00
4	कोरची	210	428	143.85	428.00
5	धानोरा	331	668	226.74	668.00
6	गडचिरोली	368	222	252.08	222.00
7	चामोशी	506	342	346.61	342.00
8	मुलचेरा	221	219	151.39	219.00
9	एटापल्ली	211	450	144.54	450.00
10	भामरागड	181	412	123.99	412.00
11	अहेरी	552	941	378.81	941.00
12	सिरोंचा	372	397	254.82	397.00
	एकूण	3685	4976	2524.94	4976.00

टिप: सन 2012-13 ची माहिती मागील वर्षी संबंधित विभागाकडून प्राप्त झालेली नव्हती.

आधार :- जिल्हा ग्रामीण विकास यंत्रणा, जिल्हा परिषद, गडचिरोली.



**तक्ता 8.31**  
**इंदीरा आवास योजना ग्रामीण भागासाठी**

जिल्हा :- गडचिरोली					संदर्भ वर्ष -2013-14				
अ.क्र	तालुका	योजनेतर्गत बांधलेली एकूण घरे	झालेला खर्च	दारिद्र्य रेषेखालील घर नसलेली कुटुंबाची संख्या	वितरीत केलेल्या घरांची संख्या				
					अनुसूचित जाती	अनुसूचित जमाती	अल्पसंख्याक	इतर	एकूण
(1)	(2)	(3)	(4)	(5)	(6)	(7)	(8)	(9)	(10)
1	देसाईगंज	39	76.72	2185	0	21	0	18	39
2	आरमोरी	278	187.49	4147	0	249	0	29	278
3	कुरखेडा	580	262.52	5144	0	568	0	12	580
4	कोरची	428	158.68	2885	0	425	0	3	428
5	धानोरा	668	242.26	4877	0	664	0	4	668
6	गडचिरोली	222	287.22	6761	0	172	0	50	222
7	चामोशी	342	369.53	9044	0	270	0	72	342
8	मुलचेरा	219	168.44	3004	0	197	0	22	219
9	एटापल्ली	450	159.13	3014	0	448	0	2	450
10	भामरागड	412	131.19	2136	0	411	0	1	412
11	अहेरी	941	394.06	7854	0	913	0	28	941
12	सिरांचा	397	271.34	7068	0	360	0	37	397
	<b>एकूण</b>	<b>4976</b>	<b>2708.6</b>	<b>58119</b>	<b>0</b>	<b>4698</b>	<b>0</b>	<b>278</b>	<b>4976</b>

**तक्ता 8.32**  
**घरबांधणीसाठी अर्थसहाय्य योजनेअंतर्गत ग्रामीण क्षेत्रात दिलेली घरे**

जिल्हा :- गडचिरोली										संदर्भ वर्ष -2013-14	
अ.क्र	तालुका	दारिद्र्य रेषेखालील कुटुंबे (2002 नुसार)	दारिद्र्य रेषेखालील बेघर कुटुंबे	योजनेच्या सुरुवातीपासून							
				इंदीरा आवास योजना				राजीव गांधी निवास योजना क्र.1			
				मंजूर घरे	पूर्ण झालेली घरे	बांधकाम सुरु असलेली घरे	वितरीत करण्यात आलेले घरे	मंजूर घरे	पूर्ण झालेली घरे	बांधकाम सुरु असलेली घरे	वितरीत करण्यात आलेले घरे
(1)	(2)	(3)	(4)	(5)	(6)	(7)	(8)	(9)	(10)	(11)	(12)
1	देसाईगंज	5086	2185	850	819	31	850	67	47	20	47
2	आरमोरी	9025	4147	1443	1185	258	1443	115	108	7	108
3	कुरखेडा	11114	5144	2886	2460	426	2886	147	145	2	145
4	कोरची	4854	2885	1655	1236	419	1655	116	69	47	69
5	धानोरा	8638	4877	2980	2363	617	2980	149	146	3	146
6	गडचिरोली	13833	6761	2721	2503	218	2721	153	104	49	104
7	चामोशी	19220	9044	3085	2750	335	3085	210	158	52	158
8	मुलचेरा	4794	3004	902	688	214	902	72	50	22	50
9	एटापल्ली	4855	3014	1778	1330	448	1778	109	105	4	105
10	भामरागड	3880	2136	1133	730	403	1133	77	75	2	75
11	अहेरी	15458	7854	3648	2675	973	3648	225	224	1	224
12	सिरांचा	11781	7068	3499	3076	423	3499	127	92	35	92
	<b>एकूण</b>	<b>112538</b>	<b>58119</b>	<b>26580</b>	<b>21815</b>	<b>4765</b>	<b>26580</b>	<b>1567</b>	<b>1323</b>	<b>244</b>	<b>1323</b>

आधार:- प्रकल्प अधिकारी, जिल्हा ग्रामीण विकास यंत्रणा, गडचिरोली.

सामाजिक न्याय

**तक्ता 8.33**  
**जिल्ह्यातील मागासवर्गीय वसतीगृहे, त्यांची प्रवेश क्षमता व दिलेले प्रवेश**

जिल्हा :- गडचिरोली						संदर्भ वर्ष -2013-14	
अ.क्र	तालुका	मंजूर वसतीगृहे			कार्यरत वसतीगृहे		
		शासकीय	अनुदानित	एकूण	शासकीय	अनुदानित	एकूण
(1)	(2)	(3)	(4)	(5)	(6)	(7)	(8)
1	देसाईगंज	0	3	3	0	3	3
2	आरमोरी	1	12	13	1	12	13
3	कुरखेडा	0	9	9	0	9	9
4	कोरची	0	3	3	0	3	3
5	धानोरा	0	3	3	0	3	3
6	गडचिरोली	3	9	12	3	9	12
7	चामोशी	1	3	4	1	3	4
8	मुलचेरा	0	1	1	0	1	1
9	एटापल्ली	0	2	2	0	2	2
10	भामरागड	0	1	1	0	1	1
11	अहेरी	2	8	10	2	8	10
12	सिरांचा	1	6	7	1	6	7
	<b>एकूण</b>	<b>8</b>	<b>60</b>	<b>68</b>	<b>8</b>	<b>60</b>	<b>68</b>

तक्ता 8.33 (पुढे चालू )

त्यामधील प्रवेश क्षमता						संदर्भ कालावधीत दिलेले प्रवेश					
शासकीय		अनुदानित		एकूण		शासकीय		अनुदानित		एकूण	
मुले	मुली	मुले	मुली	मुले	मुली	मुले	मुली	मुले	मुली	मुले	मुली
(9)	(10)	(11)	(12)	(13)	(14)	(15)	(16)	(17)	(18)	(19)	(20)
0	0	30	60	30	60	0	0	30	60	30	60
0	75	191	126	191	201	0	75	191	126	191	201
0	0	120	96	120	96	0	0	120	96	120	96
0	0	30	54	30	54	0	0	30	54	30	54
0	0	24	48	24	48	0	0	24	48	24	48
200	75	96	120	296	195	188	70	96	120	284	190
75	0	84	30	159	30	54	0	84	30	138	30
0	0	0	0	0	0	0	0	0	0	0	0
0	0	24	24	24	24	0	0	24	24	24	24
0	0	24	0	24	0	0	0	24	0	24	0
200	100	198	24	398	124	169	86	198	24	367	110
0	120	148	48	148	168	0	114	148	48	148	162
<b>475</b>	<b>370</b>	<b>969</b>	<b>630</b>	<b>1444</b>	<b>1000</b>	<b>411</b>	<b>345</b>	<b>969</b>	<b>630</b>	<b>1380</b>	<b>975</b>

आधार - 1)विशेष जिल्हा समाजकल्याण अधिकारी, गडचिरोली.

2)जिल्हा समाजकल्याण अधिकारी, जि.प.गडचिरोली.

तक्ता 8.34

जिल्ह्यातील दलित वस्त्या, त्यामधील लोकसंख्या व दलित वस्त्यांची सुधारणा

जिल्हा :- गडचिरोली								संदर्भ वर्ष -2013-14	
अ.क्र	तालुका	दलित वस्त्यांची संख्या	त्यामधील लोकसंख्या	संदर्भ कालावधीत कामे			त्यांची प्रशासकीय मंजूरीची रक्कम ( लाख)		
				अपुर्ण (मागील वर्ष अखेरीस)	नविन मंजूर	एकूण	अपुर्ण (मागील वर्ष अखेरीस)	नविन मंजूर	एकूण
(1)	(2)	(3)	(4)	(5)	(6)	(7)	(8)	(9)	(10)
1	देसाईगंज	26	8050	8	48	56	41.85	53.87	95.72
2	आरमोरी	54	10623	36	58	94	130.62	61.92	192.54
3	कुरखेडा	61	8545	4	84	88	41.00	130.66	171.66
4	कोरची	42	3320	11	44	55	52.39	47.50	99.89
5	धानोरा	37	3334	10	29	39	36.31	14.85	51.16
6	गडचिरोली	61	10640	29	65	94	121.98	80.73	202.71
7	चामोर्शी	86	13405	19	131	150	141.14	245.10	386.24
8	मुलचेरा	22	2661	38	9	47	42.00	53.53	95.53
9	एटापल्ली	26	2687	10	28	38	32.00	30.00	62.00
10	भामरागड	14	1088	7	22	29	27.00	13.00	40.00
11	अहेरी	68	15129	33	126	159	161.95	133.28	295.23
12	सिरांचा	75	16865	34	93	127	61.09	294.42	355.51
	<b>एकूण</b>	<b>572</b>	<b>96347</b>	<b>239</b>	<b>737</b>	<b>976</b>	<b>889.33</b>	<b>1158.86</b>	<b>2048.19</b>

तक्ता 8.34 पुढे सुरु

जिल्ह्यातील दलित वस्त्या, त्यामधील लोकसंख्या व दलित वस्त्यांची सुधारणा

अ.क्र	तालुका	एकूण हाती घेतलेल्या कामांचे प्रकार (स्तंभ - 7 )						संदर्भ कालावधीत पूर्ण कामे	
		पाणी पुरवठा	मलनिस्सारणाची कामे	सार्वजनिक वाचनालये	पोच रस्ते	समाज मंदिर	इतर	संख्या	त्यावरील खर्च ( लाख)
(1)	(2)	(11)	(12)	(13)	(14)	(15)	(16)	(17)	(18)
1	देसाईगंज	2	8	0	44	2	0	26	31.29
2	आरमोरी	0	27	0	63	4	0	49	31.21
3	कुरखेडा	0	10	0	55	7	16	58	75.60
4	कोरची	6	14	0	34	0	1	16	24.12
5	धानोरा	0	10	0	23	1	5	18	18.98
6	गडचिरोली	5	23	0	40	6	20	55	69.40
7	चामोर्शी	0	28	0	121	1	0	64	124.89
8	मुलचेरा	0	17	0	29	0	1	30	48.24
9	एटापल्ली	0	11	0	24	3	0	21	28.75
10	भामरागड	0	8	0	21	0	0	3	5.5
11	अहेरी	45	40	0	64	8	2	46	75.58
12	सिरांचा	0	19	0	107	1	0	86	216.44
	<b>एकूण</b>	<b>58</b>	<b>215</b>	<b>0</b>	<b>625</b>	<b>33</b>	<b>45</b>	<b>472</b>	<b>750.00</b>

आधार - विशेष जिल्हा समाजकल्याण अधिकारी, गडचिरोली.

जिल्हा समाजकल्याण अधिकारी, जि.प.गडचिरोली.

अल्पसंख्यांक विकास

तक्ता क्र. 8.35

अल्पसंख्यांक विकास विभागाकडून राबविण्यात येत असलेल्या विविध योजनांचे लाभार्थी संख्या

जिल्हा :- गडचिरोली				
अ.क्र.	बाब	एकूण खर्च लाखात	लाभार्थ्यांची संख्या	
			2012-13	2013-14
(1)	(2)	(3)	(4)	(5)
1	प्राथमिक शाळेत शिक्षण घेणाऱ्या अल्पसंख्यांक विद्यार्थ्यांना मोफत गणवेश वाटप योजना	*-	1126	*-
2	5 वी ते 7 वी मध्ये शिक्षण घेणाऱ्या अल्पसंख्यांक विद्यार्थ्यांच्या उपस्थितीकरिता पालकांना प्रोत्साहन भत्ता	**-	1020	**-
3	उच्च व्यावसायिक शिक्षण घेणाऱ्या अल्पसंख्यांक विद्यार्थ्यांकरिता शिष्यवृत्ती योजना	-	-	-
4	निरंतर प्रशिक्षण योजना /तंत्र शिक्षण परीक्षा मंडळ /मुक्त विद्यापीठ यांच्यामार्फत राबविण्यात येणाऱ्या अभ्यासक्रमांमध्ये शिक्षण घेणाऱ्या अल्पसंख्यांक लाभार्थ्यांची संख्या	-	11	-
5	राज्यातील अल्पसंख्यांक विद्यार्थ्यांना शासकीय औद्योगिक प्रशिक्षण संस्थांमधून अल्पमुदतीच्या व्यावसायिक प्रशिक्षणाकरिता अनुदानित लाभार्थ्यांची संख्या	-	50	-
6	बेरोजगार अल्पसंख्यांक उमेदवारांना मॉल्समध्ये नोकरी उपलब्ध होण्याकरिता प्रशिक्षण घेणाऱ्या लाभार्थ्यांची संख्या	-	-	-

टिप:- \*1) शासन निर्णय क्र.मोगता/2013/प्रक्र.210/का. 7/ दिनांक 27/1/2014 अन्वये योजना बंद करण्यात आलेली आहे.

\*\*2) 5 वी ते 7 वी मध्ये शिक्षण घेणा-या अल्पसंख्यांक विद्यार्थ्यांच्या उपस्थितीकरिता पालकांना प्रोत्साहन भत्ता योजना शासन निर्णय दिनांक27/1/2014 अन्वये योजना बंद करण्यात आलेली आहे.

- आधार: 1) शिक्षणाधिकारी (प्राथमिक),जि.प.गडचिरोली  
 2) तंत्र शिक्षण अधिकारी,गडचिरोली.  
 3) प्राचार्य,व्यवसाय व प्रशिक्षण अधिकारी,गडचिरोली.  
 4) रोजगार व स्वयंरोजगार मार्गदर्शन केंद्र,गडचिरोली.

विशेष सहाय्य

तक्ता 8.36

महसुल विभागाकडील सामाजिक सुरक्षा योजनां अंतर्गत केलेले अर्थसहाय्य [अनुदान लाखात]

जिल्हा :- गडचिरोली								संदर्भ वर्ष -2013-14	
अ.क्र	तालुका	संजय गांधी निराधार योजना		श्रावणबाळ सेवा योजना		इंदिरा गांधी राष्ट्रीय वृद्धापकाळ योजना		राष्ट्रीय कुटुंब लाभ योजना	
		लाभार्थी संख्या	दिलेले अनुदान	लाभार्थी संख्या	दिलेले अनुदान	लाभार्थी संख्या	दिलेले अनुदान	लाभार्थी संख्या	दिलेले अनुदान
(1)	(2)	(3)	(4)	(5)	(6)	(7)	(8)	(9)	(10)
1	देसाईगंज	1163	96.33	4634	275.48	1933	45.78	21	3.70
2	आरमोरी	1347	107.68	4726	284.44	1987	47.15	53	9.80
3	कुरखेडा	1006	73.75	3188	167.98	2400	56.28	43	6.70
4	कोरची	285	15.08	598	11.85	411	4.34	25	4.30
5	धानोरा	1403	104.14	3052	152.22	1792	38.66	40	8.00
6	गडचिरोली	1607	136.47	4802	247.38	3738	89.3	139	25.50
7	चामोर्शी	2755	214.59	10939	625.71	6545	150.68	94	16.70
8	मुलचेरा	584	42.38	2547	122.49	1425	28.59	25	4.90
9	एटापल्ली	513	39.75	1438	79.24	644	14.85	23	4.50
10	भामरागड	276	23.49	443	23.14	279	5.85	8	1.50
11	अहेरी	2185	157.79	6009	357.02	4704	113.92	122	19.00
12	सिरांचा	1410	98.52	5267	196.48	4483	98.4	26	5.20
<b>एकूण</b>		<b>14534</b>	<b>1109.97</b>	<b>47643</b>	<b>2543.43</b>	<b>30341</b>	<b>693.80</b>	<b>619</b>	<b>109.80</b>

तक्ता 8.37

संजय गांधी निराधार अनुदान योजनेतर्गत केलेले अर्थसहाय्य [अनुदान लाखात]

जिल्हा :- गडचिरोली												संदर्भ वर्ष -2013-14	
अ.क्र	तालुका	65 वर्षाखालील निराधार व्यक्ती		अनाथ मुले		अपंग		निराधार विधवा		घटस्फोट झालेल्या निराधार महिला		अत्याचारित व वेश्या व्यवसायातून मुक्त झालेल्या महिला	
		लाभार्थी संख्या	दिलेले अनुदान	लाभार्थी संख्या	दिलेले अनुदान	लाभार्थी संख्या	दिलेले अनुदान	लाभार्थी संख्या	दिलेले अनुदान	लाभार्थी संख्या	दिलेले अनुदान	लाभार्थी संख्या	दिलेले अनुदान
(1)	(2)	(3)	(4)	(5)	(6)	(7)	(8)	(9)	(10)	(11)	(12)	(13)	(14)
1	देसाईगंज	158	11.38	12	0.86	306	22.03	660	60.12	27	1.94	0	0
2	आरमोरी	36	2.59	4	0.58	499	35.93	770	65.12	38	3.46	0	0
3	कुरखेडा	2	0.14	15	1.08	418	30.09	516	38.48	54	3.89	1	0.07
4	कोरची	0	0.00	0	0.00	30	0.54	255	14.54	0	0.00	0	0
5	धानोरा	65	4.29	15	0.99	265	17.49	1028	79.39	30	1.98	0	0
6	गडचिरोली	0	0.00	12	0.94	524	45.87	910	76.98	160	12.6	1	0.08
7	चामोर्शी	0	0.00	4	0.29	583	41.98	2150	171	18	1.3	0	0
8	मुलचेरा	479	39.42	13	0.78	15	0.34	72	1.35	5	0.49	0	0
9	एटापल्ली	16	1.15	2	0.14	24	1.73	469	36.59	2	0.14	0	0
10	भामरागड	0	0.00	0	0.00	64	4.85	211	18.57	1	0.07	0	0
11	अहेरी	121	8.71	9	0.65	284	20.45	1692	122.3	79	5.69	0	0
12	सिरांचा	639	60.43	0	0.00	115	5.52	611	29.33	45	3.24	0	0
<b>एकूण</b>		<b>1516</b>	<b>128.11</b>	<b>86</b>	<b>6.31</b>	<b>3127</b>	<b>226.82</b>	<b>9344</b>	<b>713.78</b>	<b>459</b>	<b>34.80</b>	<b>2</b>	<b>0.15</b>

आधार : जिल्हाधिकारी कार्यालय (संजय गांधी शाखा), गडचिरोली.



**तक्ता 8.38**  
**पुनर्वसन प्रकल्पांची सद्यस्थिती**

जिल्हा :- गडचिरोली									संदर्भ वर्ष -2013-14			
अ. क्र.	प्रकल्पाचे नांव	पुनर्वसन अधिनियमातर्गत निर्गमित दिनांक	निश्चित केलेला स्लॉब	बाधित गावे (संख्या)	बाधित क्षेत्र (हेक्टर)	जमिन वाटप		भूखंड वाटप			प्रकल्पग्रस्त	
						खाते दार संख्या	क्षेत्र हेक्टर	वसाहत संख्या	खाते दार संख्या	क्षेत्र हेक्टर	निर्गमित केलेले दाखले संख्या	नोकरी मिळालेली
(1)	(2)	(3)	(4)	(5)	(6)	(7)	(8)	(9)	(10)	(11)	(12)	(13)
1	येगलखेडा लघु पाट- बंधारे प्रकल्प ता. कुरखेडा जिल्हा गडचिरोली	दिनांक 5 जून, 2008 ला अधिसूचना प्रसिध्द झालेली आहे. परंतु कजम 13(3) ची कार्यवाही 1 वर्षाचे आंत न झाल्यामुळे पुन्हा नव्याने कलम 11 (1) ची अधि-सूचना दि. 13/12/12 ला प्रसिध्द करण्यात आली आहे. पुनर्वसन योजना/ आराखडा मा. आयुक्त, नागपूर विभाग, नागपूर यांचे मार्फत पुनर्वसन प्राधिकरण यांना मंजूरीस सादर करण्यास पाठविण्यात आलेला आहे.	-	1 (नलिकसा)	22.22 (खाजगी जमीन)	-	-	-	-	-	-	-
2	कोसरी लघु पाट- बंधारे प्रकल्प ता. आरमोरी, जि. गडचिरोली	दिनांक 9/5/2013 ला कलम 11(1) ची अधिसूचना प्रसिध्दी करण्यांत आलेली आहे.	-	1 (चव्हेला)	61.10 (खाजगी जमीन)	-	-	-	-	-	-	-
3	कोटगल उपसिंचन ता. जि. गडचिरोली	दिनांक 26/7/2012 ला कलम 11 (1) ची अधिसूचना प्रसिध्दी करण्यात आली.	-	1 कोटगल	0.21 (शासकिय जमीन) 6.10 (शेत जमीन)	-	-	-	-	-	-	-
4	कोटगल उपसिंचन ता. जि. गडचिरोली.	दिनांक 27/6/2013 ला कलम 11(1) ची अधिसूचना प्रसिध्दी करण्यांत आलेली आहे.	-	3 (डोंगरगां व, ठाणेगां व, वासाळा)	0.23 (शासकिय जमीन) 13.67 (शेत जमीन)	-	-	-	-	-	-	-

आधार : जिल्हा पुनर्वसन अधिकारी, गडचिरोली.

तक्ता 8.39

जिल्ह्यातील दुष्काळामुळे झालेली हानी व पुनर्वसन व्यवस्थापनांतर्गत दिलेले सहाय्य

जिल्हा :- गडचिरोली										संदर्भ वर्ष -2013-14
अ. क्र.	तालुका	दुष्काळामुळे झालेली हानी				मदत व पुनर्वसनांतर्गत केलेले सहाय्य				
		पिकांचे झालेले नुकसान (आणेवारी)	दुष्काळामुळे मृतप्राणी (संख्या)	स्थलांतरांची संख्या	इतर	रोजगार हमी योजनेतर्गत पुरविलेल्या रोजगार (मनुष्य दिन)	दुष्काळग्रस्त प्राण्यांसाठी उभारलेल्या छावण्यां	पिक आणेवारी नुसार दिलेली नुकसान भरपाई		कर्जमाफी दिलेल्या शेतक-यांची संख्या
(1)	(2)	(3)	(4)	(5)	(6)	(7)	(8)	अर्थसहाय्य (₹)	बी-बियाणे	
1	देसाईगंज	0.76	-	-	-	-	-	-	-	-
2	आरमोरी	0.77	-	-	-	-	-	-	-	-
3	कुरखेडा	0.70	-	-	-	-	-	-	-	-
4	कोरची	0.64	-	-	-	-	-	-	-	-
5	धानोरा	0.63	-	-	-	-	-	-	-	-
6	गडचिरोली	0.64	-	-	-	-	-	-	-	-
7	चामोशी	0.76	-	-	-	-	-	-	-	-
8	मुलचेरा	0.67	-	-	-	-	-	-	-	-
9	एटापल्ली	0.69	-	-	-	-	-	-	-	-
10	भामरागड	0.63	-	-	-	-	-	-	-	-
11	अहेरी	0.76	-	-	-	-	-	-	-	-
12	सिरांचा	0.71	-	-	-	-	-	-	-	-
<b>एकूण</b>		<b>0.70</b>	<b>0</b>	<b>0</b>	<b>0</b>	<b>0</b>	<b>0</b>	<b>0</b>	<b>0</b>	<b>0</b>

आधार : आपत्ती व्यवस्थापन विभाग, (जमीन शाखा) जिल्हाधिकारी कार्यालय, गडचिरोली.

तक्ता 8.40

जिल्ह्यातील आपत्तीमुळे झालेली हानी व आपत्ती व्यवस्थापनांतर्गत दिलेले सहाय्य

जिल्हा :- गडचिरोली										संदर्भ वर्ष -2013-14
अ. क्र.	आपत्तीचा प्रकार	आपत्तीमुळे झालेली हानी								आपत्ती व्यवस्थापना अंतर्गत वाटलेले सहाय्य (₹ लाखात)
		मनुष्य (संख्या)	प्राणी (संख्या)	कृषी (हेक्टर)	घरे (संख्या)	रस्ते लांबी कि.मी.	पुल (संख्या)	सार्वजनिक इमारती (संख्या)	इतर	
(1)	(2)	(3)	(4)	(5)	(6)	(7)	(8)	(9)	(10)	(11)
1	भूकंप	-	-	-	-	-	-	-	-	-
2	पूर	7	181	58530	6077	1712	132	33	23	3814.25
3	वादळ	-	-	-	-	-	-	-	-	-
4	भूसखलन	-	-	-	-	-	-	-	-	-
5	गारपीट	-	-	-	-	-	-	-	-	-
6	इतर	-	-	-	-	-	-	-	-	-
7	<b>एकूण</b>	<b>7</b>	<b>181</b>	<b>58530</b>	<b>6077</b>	<b>1712</b>	<b>132</b>	<b>33</b>	<b>23</b>	<b>3814.25</b>

आधार : आपत्ती व्यवस्थापन विभाग, (जमीन शाखा) जिल्हाधिकारी कार्यालय, गडचिरोली.

योजनाविषयक आकडेवारी

विविध विकास योजना

तक्ता क्र. 9.1  
जिल्ह्यातील विविध योजनांतर्गत नियतव्यय व खर्चाचा आढावा

जिल्हा : गडचिरोली						( लाखात)
जिल्हा योजना	2012-13		2013-14		2014-15	
	नियतव्यय	खर्च	नियतव्यय	खर्च	नियतव्यय	
(1)	(2)	(3)	(4)	(5)	(6)	
सर्व साधारण योजना	10244.98	10244.98	10600.00	10600.00	11700.00	
अनुसूचित जाती उपयोजना	1955.00	1829.51	1955.00	1833.90	2115.00	
आदिवासी उपयोजना	17728.79	13813.32	19823.98	18079.41	21530.29	
आदिवासी उपयोजना क्षेत्राबाहेरील योजना	256.97	192.14	287.86	287.86	313.41	
डोंगरी विकास कार्यक्रम	-	-	-	-	-	
खासदारांचा स्थानिक विकास कार्यक्रम	500.00	292.30	500.00	362.49	500.00	
आमदारांचा स्थानिक विकास कार्यक्रम	600.00	561.49	638.51	602.98	635.53	

आधार :- जिल्हा नियोजन, अधिकारी, गडचिरोली.

**तक्ता 9.2**  
**विविध विकास शीर्षाखाली झालेला योजनांतर्गत खर्च**

जिल्हा - गडचिरोली					संदर्भ वर्ष :- 2013-14	
( ० लाखात)						
अ.क्र.	विकास शीर्ष	जिल्हा पातळीवरील योजनांवर झालेला खर्च				
		सर्वसाधारण	आदिवासी उपयोजना	आदिवासी उपयोजना क्षेत्राबाहेरील	अनुसुचित जाती उपयोजना	एकूण
(1)	(2)	(3)	(4)	(5)	(6)	(7)
<b>1</b>	<b>कृषि व संलग्न सेवा</b>					
	1.1 पीक संवर्धन	124.58	609.12	89.93	245.46	1069.09
	1.2 फलोत्पादन	0.00	5.00	0.00	0.00	5.00
	1.3 मृद व जलसंधारण	160.47	181.83	0.00	0.00	342.30
	1.4 पशुसंवर्धन	1035.00	183.00	15.00	43.20	1276.20
	1.5 दुग्ध शाळा विकास	0.00	0.00	0.00	0.00	0.00
	1.6 मत्स्य व्यवसाय	3.00	0.50	0.00	0.00	3.50
	1.7 वने व वन्य जीवन	1065.98	546.07	2.08	0.00	1614.13
	1.8 सामाजिक वनीकरण	0.00	0.00	0.00	0.00	0.00
	1.9 धान्य साठवण,गोदामे व पणन	0.00	0.00	0.00	0.00	0.00
	1.10 कृषि शिक्षण आणि संशोधन	0.00	0.00	0.00	0.00	0.00
	1.11 सहकार	5.00	8.4	0.00	4.00	17.40
	<b>एकूण (एक)</b>	<b>2394.03</b>	<b>1533.92</b>	<b>107.01</b>	<b>292.66</b>	<b>4327.62</b>
<b>2</b>	<b>ग्रामीण विकास</b>					
	2.1 एकात्मिक ग्रामीण विकास	592.02	713.40	145.85	0.00	1451.27
	2.2 अवर्षण प्रवण क्षेत्र कार्यक्रम	0.00	0.00	0.00	0.00	0.00
	2.3ग्रामीण रोजगार	57.98	0.00	0.00	0.00	57.98
	2.4 भू-सुधारणा	0.00	0.00	0.00	0.00	0.00
	2.5 रोजगार हमी योजना	0.00	0.00	0.00	0.00	0.00
	2.6 सामूहिक विकास	0.00	0.00	0.00	0.00	0.00
	2.7 ग्रामीण स्वच्छता कार्यक्रम	0.00	57.50	0.00	28.75	86.25
	<b>एकूण (दोन)</b>	<b>650.00</b>	<b>770.90</b>	<b>145.85</b>	<b>28.75</b>	<b>1595.50</b>

तक्ता 9.2 पुढे सुरु  
विविध विकास शीर्षाखाली झालेला योजनांतर्गत खर्च

जिल्हा - गडचिरोली					संदर्भ वर्ष :- 2013-14	
( लाखात)						
अ.क्र.	विकास शीर्ष	जिल्हा पातळीवरील योजनांवर झालेला खर्च				
		सर्वसाधारण	आदिवासी उपयोजना	आदिवासी उपयोजना क्षेत्राबाहेरील	अनुसुचित जाती उपयोजना	एकूण
(1)	(2)	(3)	(4)	(5)	(6)	(7)
<b>3</b>	<b>पाटबंधारे व पूरनियंत्रण</b>					
	3.1 लघु पाटबंधारे (राज्यक्षेत्र)	325.00	620.14	0.00	0.00	945.14
	3.2 लघु पाटबंधारे (स्थानिक क्षेत्र)	0.00	0.00	0.00	0.00	0.00
	3.3 जलप्रदाय क्षेत्र विकास कार्यक्रम	0.00	0.00	0.00	0.00	0.00
	3.4 मोठे व मध्यमपाटबंधारे	0.00	0.00	0.00	0.00	0.00
	3.5 पूरनियंत्रण	0.00	0.00	0.00	0.00	0.00
	<b>एकूण (तीन)</b>	<b>325.00</b>	<b>620.14</b>	<b>0.00</b>	<b>0.00</b>	<b>945.14</b>
<b>4</b>	<b>ऊर्जा</b>					
	4.1 ऊर्जा विकास (नवीन)	500.00	700.00	20.00	50.00	1270.00
	4.2 जलविद्युत ऊर्जा विकास (नवीन)	0.00	0.00	0.00	0.00	0.00
	4.3 अपारंपारीक ऊर्जा विकास	0.00	0.00	0.00	0.00	0.00
	<b>एकूण ( चार )</b>	<b>500.00</b>	<b>700.00</b>	<b>20.00</b>	<b>50.00</b>	<b>1270.00</b>
<b>5</b>	<b>उद्योग व खाण</b>					
	5.1 ग्रामीण व लघुउद्योग	52.00	2.40	0.00	12.00	66.40
	5.2 मोठे व मध्यम उद्योग	0.00	0.00	0.00	0.00	0.00
	<b>एकूण (पाच)</b>	<b>52.00</b>	<b>2.40</b>	<b>0.00</b>	<b>12.00</b>	<b>66.40</b>
<b>6</b>	<b>परिवहन</b>					
	6.1 बंदरे, दिपाहे व नौकावहन	1615.44	3059.70	0.00	0.00	4675.14
	6.2 रस्ते व पूल	0.00	0.00	0.00	0.00	0.00
	6.3 रस्ते वाहतूक	0.00	0.00	0.00	0.00	0.00
	6.4 देशांतर्गत जलवाहतूक	0.00	0.00	0.00	0.00	0.00
	6.5 शहरी लोहमार्गव मेट्रो वाहतूक (नवीन)	0.00	0.00	0.00	0.00	0.00
	6.6 हवाई वाहतूक	0.00	0.00	0.00	0.00	0.00
	<b>एकूण (सहा)</b>	<b>1615.44</b>	<b>3059.70</b>	<b>0.00</b>	<b>0.00</b>	<b>4675.14</b>
<b>7</b>	<b>सामान्य आर्थिक सेवा</b>					
	7.1 तिर्थक्षेत्र विकास (नवीन)	0.00	25.00	0.00	0.00	25.00
	7.2 पर्यटन विकास (नवीन)	190.45	0.00	0.00	0.00	190.45
	7.3 प्रादेशिक ग्रामीण बँकेचा विकास (नवीन)	0.00	0.00	0.00	0.00	0.00
	<b>एकूण (सात)</b>	<b>190.45</b>	<b>25.00</b>	<b>0.00</b>	<b>0.00</b>	<b>215.45</b>

तक्ता 9.2 पुढे सुरु  
विविध विकास शीर्षाखाली झालेला योजनांतर्गत खर्च

जिल्हा - गडचिरोली					संदर्भ वर्ष :- 2013-14	
( लाखात)						
अ.क्र.	विकास शीर्ष	जिल्हा पातळीवरील योजनांवर झालेला खर्च				
		सर्वसाधारण	आदिवासी उपयोजना	आदिवासी उपयोजना क्षेत्राबाहेरील	अनुसूचित जाती उपयोजना	एकूण
(1)	(2)	(3)	(4)	(5)	(6)	(7)
<b>8</b>	<b>सामाजिक व सामूहिक सेवा</b>					
	8.1 सामान्य शिक्षण	272.58	0.00	0.00	6.94	279.52
	8.2 तंत्र शिक्षण	241.40	2.16	0.00	0.62	244.18
	8.3 वैद्यकीय शिक्षण	0.00	0.00	0.00	0.00	0.00
	8.4 उच्च शिक्षण (नवीन)	413.00	0.00	0.00	0.00	413.00
	8.5 उच्च शिक्षण (कला) (नवीन)	0.00	0.00	0.00	0.00	0.00
	8.6 व्यावसायिक शिक्षण	0.00	0.00	0.00	0.00	0.00
	8.7 आदिवासींचे शिक्षण (नवीन)	0.00	0.00	0.00	0.00	0.00
	8.8 मागासवर्गीयांसाठी शिक्षण (नवीन)	0.00	0.00	0.00	0.00	0.00
	8.9 लोक वाचनालय (नवीन)	14.00	0.00	0.00	0.00	14.00
	8.10 कला व संस्कृती	0.00	0.00	0.00	0.00	0.00
	8.11 क्रिडा व युवक कल्याण	49.04	58.00	0.00	12.00	119.04
	8.12 मागासवर्गीयांचे कल्याण	87.20	7133.18	15.00	1054.51	8289.89
	8.13 आदिवासींचे कल्याण (नवीन)	0.00	0.00	0.00	0.00	0.00
	8.14 अल्पसंख्याकांचे कल्याण (नवीन)	0.00	0.00	0.00	0.00	0.00
	8.15 दुर्बल घटकांचे कल्याण (नवीन)	0.00	0.00	0.00	0.00	0.00
	8.16 महिला व बालकल्याण(नवीन)	36.00	90.00	0.00	40.00	166.00
	8.17 पोषण	0.00	0.00	0.00	0.00	0.00
	8.18 कामगार व कामगार कल्याण	0.00	1095.83	0.00	9.53	1105.36
	8.19 सामाजिक सुरक्षा व विमा (नवीन)	0.00	0.00	0.00	0.00	0.00
	8.20 रोजगार व स्वयंरोजगार	0.00	0.00	0.00	0.00	0.00
	8.21 सार्वजनिक आरोग्य	270.00	2427.14	0.00	0.00	2697.14
	8.22 पाणी पुरवठा व स्वच्छता	1098.50	561.04	0.00	0.00	1659.54
	8.23 गृहनिर्माण	577.85	0.00	0.00	0.00	577.85
	8.24 इतर ग्राम विकास कार्यक्रम	0.00	0.00	0.00	0.00	0.00
	8.25 परिस्थितीकी पर्यावरण	0.00	0.00	0.00	0.00	0.00
	8.26नगर विकास	1032.00	0.00	0.00	317.00	1349.00
	8.27 आमदाराचा स्थानिक विकास	0.00	0.00	0.00	0.00	0.00
	<b>एकूण (आठ)</b>	<b>4091.57</b>	<b>11367.35</b>	<b>15.00</b>	<b>1440.60</b>	<b>16914.52</b>



तक्ता 9.2 पुढे सुरु  
विविध विकास शीर्षाखाली झालेला योजनांतर्गत खर्च

जिल्हा - गडचिरोली					संदर्भ वर्ष :- 2013-14	
( लाखात)						
अ.क्र.	विकास शीर्ष	जिल्हा पातळीवरील योजनांवर झालेला खर्च				
		सर्वसाधारण	आदिवासी उपयोजना	आदिवासी उपयोजना क्षेत्राबाहेरील	अनुसुचित जाती उपयोजना	एकूण
(1)	(2)	(3)	(4)	(5)	(6)	(7)
<b>9</b>	<b>सामान्य सेवा</b>					
	9.1 प्रशासन व सांख्यिकी संनियंत्रण	578.00	0.00	0.00	0.00	578.00
	9.2 कायदा व अंमलबजावणी प्रशासन	0.00	0.00	0.00	0.00	0.00
	9.3 तुरूंग व सुधार सेवा (नवीन)	0.00	0.00	0.00	0.00	0.00
	9.4 आपत्कालीन व्यवस्थापन (नवीन)	0.00	0.00	0.00	0.00	0.00
	9.5 सार्वजनिक कार्यालय व पायाभूत सुविधा (नवीन)	0.00	0.00	0.00	0.00	0.00
	9.6 कर्मचारी प्रशिक्षण कार्यक्रम (नवीन)	177.51	0.00	0.00	0.00	177.51
	9.7 कर्मचारी गृहनिर्माण (नवीन)	0.00	0.00	0.00	0.00	0.00
	9.8 ई-गव्हर्नन्स (नवीन)	0.00	0.00	0.00	0.00	0.00
	9.9 लेखन सामग्री व छपाई (नवीन)	0.00	0.00	0.00	0.00	0.00
	9.10 माहिती व प्रसिध्दी	26.00	0.00	0.00	9.89	35.89
	<b>एकूण (नऊ)</b>	<b>781.51</b>	<b>0.00</b>	<b>0.00</b>	<b>9.89</b>	<b>791.40</b>
	<b>एकूण (एक ते नऊ )</b>	<b>10600.00</b>	<b>18079.41</b>	<b>287.86</b>	<b>1833.90</b>	<b>30801.17</b>

आधार - जिल्हा नियोजन अधिकारी, गडचिरोली.

**तक्ता 9.3**  
**वीस कलमी कार्यक्रमाची भौतिक प्रगती**

जिल्हा – गडचिरोली		संदर्भ वर्ष :- 2013-14		
अ.क्र.	बाब	परिमाण	उद्दिष्ट	साध्य
(1)	(2)	(3)	(4)	(5)
1	अ) स्वर्णजयंती ग्राम स्वरोजगार योजना	लाभार्थी संख्या	0	0
	ब) संपुर्ण ग्रामीण रोजगार योजना	म.दि.लाखात	0	0
	क) लघुउद्योगांना प्रोत्साहन	उद्योग संख्या	0	125
2	अतिरिक्त जमिनीचे वाटप	हेक्टर	0	0
3	पिण्यासाठी स्वच्छ पाणी (नळ योजना)	गांव/वाडया	52	11
4	अ) सर्वांसाठी आरोग्य (मुलांसाठी रोगप्रतिबंधक लस टोचणे)			
	1. गोवर लस	संख्या	17211	16683
	2. डि.टी.पी.	संख्या	17211	17177
	3. पोलीओ	संख्या	17211	17177
	4. बीसीजी	संख्या	17211	18486
	ब) कुटूंब नियोजन शस्त्रक्रिया	संख्या	6600	6328
	क) सममूल्य शस्त्रक्रिया			
	1. आय.यु.डी. (तांबी)	संख्या	1777	1581
	2. ओ.पी.ओ.	संख्या	5499	2246
	3. सी.सी. युझर्स(निरोध)	संख्या	0	5502
5	अ) अनु.जातींच्या कुटुंबांना सहाय्य			
	1. दारिद्र्य रेषेवर आणण्यासाठी अनुसूचित व नवबौध्द शेतक-यांना अर्थसहाय्य	संख्या	745	1250
	2. महात्मा फुले विकास महामंडळ योजना अनुदान/ बिजभांडवल योजना	संख्या	225	44
	3. अण्णाभाऊ साठे विकास महामंडळ प्रशिक्षण योजना/बीजभांडवल/अनुदान भेट	संख्या	0	0
	4. जिल्हा उद्योग केंद्र सुशिक्षित बेरोजगारांना बीज भांडवल/उद्योजकता प्रशिक्षण कार्यक्रम	संख्या	335	359
	5. खादि ग्रामोद्योग मंडळ ग्रामीण कारागीरांना 50 टक्के अनुदान व कर्ज	संख्या	170	59
	6. सुवर्ण जयंती ग्राम स्वरोजगार योजना	ला. संख्या	0	0
	7. दुभत्या जनावरांचा गटांचा पुरवठा	ला. संख्या	56	56
	8. पंजाबराव देशमुख पिक उत्पादन प्रोत्साहन योजना	ला. संख्या	40	876
	9. इंदिरा आवास योजना	ला. संख्या	0	0
	10. नागरी क्षेत्रातील अनु.जाती व नवबौध्दांना मोफत घरगुती विद्युत जोडणी	ला. संख्या	275	35
	11. अनु.जाती व नवबौध्द यांच्या मालकीचा विहीरींचे विद्युतीकरण	ला. संख्या	30	14

तक्ता 9.3 पुढे सुरु  
वीस कलमी कार्यक्रमाची भौतिक प्रगती

जिल्हा - गडचिरोली		संदर्भ वर्ष :- 2013-14		
अ.क्र.	बाब	परिमाण	उद्दिष्ट	साध्य
(1)	(2)	(3)	(4)	(5)
	ब) अनु.जमातींच्या कुटुंबांना सहाय्य			
	1. आदिवासी शेतकारी कुटुंबांना दारिद्र्य रेषेवर आणण्यासाठी कृषि निविष्टा वाटप	ला. संख्या	0	0
	2. तलंगाचे गट वाटप	ला. संख्या	166	166
	3. मासेमारी साधनांच्या खरेदीसाठी अर्थसहाय्य( नायलॉन सुत/जाळे)	ला. संख्या	200	357
	4. सुशिक्षित बेरोजगारांना बीज भांडवल	ला. संख्या	3	4
	5. विद्युतपंप पुरविणे	ला. संख्या	0	0
	6. तेल इंजिनांचा पुरवठा(राज्यस्तर)	ला. संख्या	0	0
	7. घराची गवती छपरे बदलून मंगलोरी कौले/जीआयसीट पत्रे बसविणे	ला. संख्या	0	0
	8. स्वर्ण जयंती ग्रामस्वरोजगार योजना	ला. संख्या	0	0
	9. केंद्रवर्ती अर्थसंकल्प (न्यु.ब) राज्ययोजना	संख्या	0	0
6	ईंदिरा आवास योजना (घरकुल)	घरकुल	5078	312
7	अत्यल्प उत्पन्नगट ग्रहनिर्माण योजना	सदनिका	0	0
8	राष्ट्रीय गलिच्छ वस्ती सुधारणा कार्यक्रम	लोकसंख्या	0	0
9	सामाजिक वनीकरण (नवीन धारेण) झाडे लावणे	रोपे संख्या लाखात	62.26	31.02
	सामाजिक वनीकरण सामुहिक क्षेत्रावर वृक्ष लागवड	हेक्टर	7934.5	3892.4
10	ग्रामीण विद्युतीकरण (पंप संचाचे विद्युतीकरण)	संख्या	0	0
11	तेलबिया उत्पादन कार्यक्रम (केंद्र पुरुस्कृत ) टि.एस.पी	ला. संख्या	0	0
12	जिल्हा उद्योग केंद्र छोटया उद्योग धारकांना कर्ज योजना टि.एस.पी.	ला. संख्या	2	3
13	एकात्मिक पाणलोट क्षेत्र विकास कार्यक्रम	ला. संख्या	268	268
14	बीज पुरवठा घरगुती जोडणी	ला. संख्या	8500	6999
15	बायोगॅस संच बसविणे	संच संख्या	100	100

आधार - जिल्हा नियोजन अधिकारी, गडचिरोली

**तक्ता 9.4**  
**खासदार स्थानिक क्षेत्र विकास कार्यक्रम**

सन 1993 ते मागील वर्ष 2012-13									
I									
अ.क्र.	लोकसभा/राज्यसभा	प्रवर्ग	प्राप्त निधी	मंजूर कामे	कामाची अंदाजित किंमत	पूर्ण झालेली कामे	प्रगती पथावरील कामे	सुरु न झालेली कामे	झालेला खर्च
(1)	(2)	(3)	(4)	(5)	(6)	(7)	(8)	(9)	(10)
1	गडचिरोली-चिमूर मतदारसंघ	अ.जा.	-	-	-	-	-	-	-
		अ.ज.	1362.13	1016	2019.77	675	151	179	1196.90
		इतर	-	-	-	-	-	-	-
		<b>एकूण</b>	<b>1362.13</b>	<b>1016</b>	<b>2019.77</b>	<b>675</b>	<b>151</b>	<b>179</b>	<b>1196.90</b>

**तक्ता 9.4 पुढे सुरु**

अहवाल वर्ष 2013-14							एकूण						
II							III = I + II						
प्राप्त निधी	मंजूर कामे	कामाची अंदाजित किंमत	पूर्ण झालेली कामे	प्रगती पथावरील कामे	सुरु न झालेली कामे	झालेला खर्च	प्राप्त निधी	मंजूर कामे	कामाची अंदाजित किंमत	पूर्ण झालेली कामे	प्रगती पथावरील कामे	सुरु न झालेली कामे	झालेला खर्च
(11)	(12)	(13)	(14)	(15)	(16)	(17)	(18)	(19)	(20)	(21)	(22)	(23)	(24)
-	-	-	-	-	-	-	-	-	-	-	-	-	-
65.07	74	337.69	7	53	14	362.49	1427.20	1090	2357.46	682	204	193	1559.39
-	-	-	-	-	-	-	-	-	-	-	-	-	-
<b>65.07</b>	<b>74</b>	<b>337.69</b>	<b>7</b>	<b>53.00</b>	<b>14</b>	<b>362.49</b>	<b>1427.20</b>	<b>1090</b>	<b>2357.46</b>	<b>682</b>	<b>204</b>	<b>193</b>	<b>1559.39</b>

आधार - जिल्हा नियोजन अधिकारी, गडचिरोली.

टिप- गडचिरोली जिल्हा आदिवासी बहूल क्षेत्र असल्यामुळे 100% निधी अ.ज.क्षेत्रात दर्शविण्यांत आली आहे.

**तक्ता 9.5**  
**आमदार स्थानिक विकास कार्यक्रम (विधानसभा मतदार संघ)**

जिल्हा : गडचिरोली											संदर्भ वर्ष :- 2013-14		
( लाखात )													
अ.क्र	विधानसभा मतदार संघ	शासनाकडून प्राप्त निधी	मंजूर कामे संख्या			नविन कामांची अंदाजित किंमत	वितरीत निधी			एकूण खर्च	कामाची प्रगती		
			जुनी अपूर्ण कामे	नविन	एकूण		जुन्या कामावर	नविन कामावर	एकूण		पूर्ण	अपूर्ण	सुरु न झालेली
(1)	(2)	(3)	(4)	(5)	(6)	(7)	(8)	(9)	(10)	(11)	(12)	(13)	(14)
1	गडचिरोली	200.00	66	88	154	184.48	68.56	131.44	200	200.00	93	55	6
2	आरमोरी	200.00	72	84	156	201.42	67.42	132.58	200	200.00	66	82	8
3	अहेरी	238.51	67	92	159	205.9	97.6	105.38	202.98	202.98	76	70	13
<b>एकूण वि. स. स</b>		<b>638.51</b>	<b>205</b>	<b>264</b>	<b>469</b>	<b>591.80</b>	<b>233.58</b>	<b>369.40</b>	<b>602.98</b>	<b>602.98</b>	<b>235</b>	<b>207</b>	<b>27</b>
आधार - जिल्हा नियोजन अधिकारी, गडचिरोली.													

**तक्ता क्र.9.6**  
**स्थानिक विकास कार्यक्रम (विधानपरिषद सदस्य)**

जिल्हा : गडचिरोली											संदर्भ वर्ष :- 2013-14		
( लाखात )													
अ.क्र	विधानपरिषद सदस्याचे नांव	शासनाकडून प्राप्त निधी	जिल्हयातील कामांकरिता उपलब्ध निधी	जिल्हयाबाहेरील कामांकरिता वर्ग केलेला निधी	मंजूर कामे संख्या								
					जुनी अपूर्ण कामे	नविन	एकूण						
(1)	(2)	(3)	(4)	(5)	(6)	(7)	(8)						
1	-	-	-	-	-	-	-						
2	-	-	-	-	-	-	-						
3	-	-	-	-	-	-	-						
4	-	-	-	-	-	-	-						
<b>एकूण वि.प.स.-</b>		-	-	-	-	-	-						

नविन कामांची अंदाजित किंमत	वितरीत निधी			एकूण खर्च	कामाची प्रगती		
	जुन्या कामावर	नविन कामावर	अपूर्ण		पूर्ण	अपूर्ण	सुरु न झालेली
(9)	(10)	(11)	(12)	(13)	(14)	(15)	(16)
-	-	-	-	-	-	-	-
-	-	-	-	-	-	-	-
-	-	-	-	-	-	-	-
-	-	-	-	-	-	-	-

आधार - जिल्हा नियोजन अधिकारी, गडचिरोली.

टिप : गडचिरोली जिल्हा विधान परिषद सदस्यांसाठी नोडल जिल्हा नाही. त्यामुळे तक्त्यात माहिती निरंक आहे.

महाराष्ट्र ग्रामीण रोजगार हमी योजना

**तक्ता 9.7**  
**महाराष्ट्र ग्रामीण रोजगार हमी योजना**

जिल्हा : गडचिरोली							संदर्भ वर्ष :- 2013-14
अ.क्र.	बाब	कामाचा प्रकार					
		सिंचन	रस्ते	कृषि	वनीकरण	इतर	एकूण
(1)	(2)	(3)	(4)	(5)	(6)	(7)	(8)
1	नियोजित कामाची संख्या	34034	2284	3122	1985	20252	61677
2	मंजूर केलेल्या कामांची संख्या	489	134	2522	280	7450	10875
3	सुरु केलेल्या कामांची संख्या	138	49	1085	273	1633	3178
4	पूर्ण केलेल्या कामांची संख्या	25	6	673	0	846	1550
5	मध्येच बंद केलेल्या कामांची संख्या	110	43	415	373	728	1669
6	कामांसाठी केलेली तरतूद	56318.38	25894.02	10539.33	5500.16	7053.03	105304.92
7	कामावर झालेला एकूण खर्च ( ` लाखात)	989.00	2125.00	1890.00	346.03	1005.00	6355.03
8	रोजगार निर्मिती (मनुष्य दिवस लाखात)	4.24	9.22	8.29	1.73	6.44	29.92

आधार - जिल्हाधिकारी कार्यालय, रोजगार हमी योजना कक्ष, गडचिरोली.

**तक्ता 9.8**  
**महाराष्ट्र ग्रामीण रोजगार हमी योजनेखाली घेतलेली कामे, त्यावरील रोजगार व खर्च**

जिल्हा : गडचिरोली					संदर्भ वर्ष :- 2013-14
अ.क्र.	महिना	खर्च ( ` लाखात)		मनुष्य दिवस (लाखात)	रोजगार हमी योजनेखालील कामांची संख्या
		महिन्यातील	आर्थिक वर्षाच्या आरंभापासून		
(1)	(2)	(3)	(4)	(5)	(6)
1	एप्रिल	69.89	69.89	3.21	719
2	मे	592.75	662.64	4.99	1227
3	जून	410.03	1072.67	2.89	727
4	जुलै	1126.49	2199.16	1.39	360
5	ऑगस्ट	710.02	2909.18	0.91	286
6	सप्टेंबर	284.03	3193.21	1.14	336
7	ऑक्टोबर	373.02	3566.23	1.01	352
8	नोव्हेंबर	312.31	3878.54	0.68	326
9	डिसेंबर	46.73	3925.27	0.61	270
10	जानेवारी	260.01	4185.28	3.88	660
11	फेब्रुवारी	417.54	4602.82	5.75	849
12	मार्च	1752.21	6355.03	29.92	699

आधार - जिल्हाधिकारी कार्यालय, (रो.ह.यो.शाखा), गडचिरोली.

तक्ता 9.9

महाराष्ट्र ग्रामीण रोजगार हमी योजनेखाली घेण्यात आलेली प्रकारानुसार कामे व त्यावरील खर्च

जिल्हा : गडचिरोली							संदर्भ वर्ष :- 2013-14	
लाखात								
अ.क्र.	तालुका	कामाचा प्रकार						
		ग्रामीण बारमाही जोड रस्ते		पूरनियंत्रण संरक्षण		जलसंधारण व जलसंवर्धन/जलभरणा		
		पुर्ण झालेल्या कामाची संख्या	वर्षात झालेला खर्च	पुर्ण झालेल्या कामाची संख्या	वर्षात झालेला खर्च	पुर्ण झालेल्या कामाची संख्या	वर्षात झालेला खर्च	
(1)	(2)	(3)	(4)	(5)	(6)	(7)	(8)	
1	देसाईगंज	2	1.11	1	11.89	1	0.61	
2	आरमोरी	2	0.61	0	0	3	7.25	
3	कुरखेडा	0	0.00	0	0	11	18.45	
4	कोरची	0	0.00	0	0	20	13.78	
5	धानोरा	0	0.00	0	0	16	31.13	
6	गडचिरोली	0	0.00	0	0	7	4.11	
7	चामोर्शी	0	0.00	0	0	23	9.73	
8	मुलचेरा	5	12.69	0	0	2	2.83	
9	एटापल्ली	2	0.71	0	0	6	7.57	
10	भामरागड	0	0.00	0	0	0	0.00	
11	अहेरी	1	0.00	0	0	3	2.02	
12	सिरांचा	0	1.16	0	0	5	3.28	
<b>एकूण</b>		<b>12</b>	<b>16.28</b>	<b>1</b>	<b>11.89</b>	<b>97</b>	<b>100.76</b>	



तक्ता 9.9 पुढे सुरु  
महाराष्ट्र ग्रामीण रोजगार हमी योजनेखाली घेण्यात आलेली प्रकारानुसार कामे व त्यावरील खर्च

		लाखात					
अ.क्र..	तालुका	कामाचा प्रकार					
		दुष्काळ प्रतिबंधक काम		लघु व सुक्ष्म जलसिंचन		अनुसुचित जाती/जमाती व नवीन भूधारकांना सिंचन सुविधा	
		पुर्ण झालेल्या कामाची संख्या	वर्षात झालेला खर्च	पुर्ण झालेल्या कामाची संख्या	वर्षात झालेला खर्च	पुर्ण झालेल्या कामाची संख्या	वर्षात झालेला खर्च
(1)	(2)	(9)	(10)	(11)	(12)	(13)	(14)
1	देसाईगंज	1	0.72	0	0	7	11.24
2	आरमोरी	9	2.04	0	0	3	5.55
3	कुरखेडा	3	8.42	0	0	9	7.88
4	कोरची	4	0.24	0	0	5	3.57
5	धानोरा	9	20.00	0	0	0	0
6	गडचिरोली	8	1.81	0	0	0	0
7	चामोशी	6	21.69	1	0.58	3	5.57
8	मुलचेरा	4	0.47	0	0	10	9.46
9	एटापल्ली	3	4.10	0	0	1	0.53
10	भामरागड	0	0	0	0	0	0
11	अहेरी	16	7.36	0	0	0	0
12	सिरांचा	4	1.13	0	0	2	8.2
<b>एकूण</b>		<b>67</b>	<b>67.98</b>	<b>1</b>	<b>0.58</b>	<b>40</b>	<b>52.00</b>

		लाखात							
अ.क्र..	तालुका	कामाचा प्रकार						एकूण	
		पारंपारिक जलस्रोतांच नुतनीकरण		भूविकास/शेतीविकास		केंद्र शासनाने अधिसूचित केलेली मान्यताप्राप्त इतर कामे			
		पुर्ण झालेल्या कामाची संख्या	वर्षात झालेला खर्च	पुर्ण झालेल्या कामाची संख्या	वर्षात झालेला खर्च	पुर्ण झालेल्या कामाची संख्या	वर्षात झालेला खर्च	पुर्ण झालेल्या कामाची संख्या	वर्षात झालेला खर्च
(1)	(2)	(15)	(16)	(17)	(18)	(19)	(20)	(21)	(22)
1	देसाईगंज	0	0	34	25.42	0	0	46	50.98
2	आरमोरी	6	5.93	105	56.04	0	0	128	77.43
3	कुरखेडा	2	1.95	26	11.75	0	0	51	40.02
4	कोरची	0	0	47	56.23	0	0	76	73.82
5	धानोरा	0	0	18	22.26	0	0	43	81.81
6	गडचिरोली	17	26.23	91	69.44	0	0	123	103.79
7	चामोशी	1	2.20	79	30.84	0	0	114	68.41
8	मुलचेरा	1	0.47	43	39.54	0	0	63	65.46
9	एटापल्ली	0	0	0	0.00	0	0	12	12.90
10	भामरागड	0	0	0	0.00	0	0	0	0
11	अहेरी	0	0	61	54.04	0	0	27	29.32
12	सिरांचा	0	0	16	15.54	0	0	81	63.41
<b>एकूण</b>		<b>27</b>	<b>36.78</b>	<b>520</b>	<b>381.1</b>	<b>0</b>	<b>0</b>	<b>764</b>	<b>667.35</b>

आधार :- रोजगार हमी योजना कक्ष, जिल्हाधिकारी कार्यालय, गडचिरोली.

संकीर्ण

न्याय व प्रशासन

**तक्ता 10.1**  
**पोलिस अधिकारी/कर्मचारी यांची संख्या**

जिल्हा : गडचिरोली		संदर्भ वर्ष :- 2013-14	
अ.क्र.	पदनाम	संख्या	
		एकूण संख्या	पैकी महिलांची संख्या
(1)	(2)	(3)	(4)
1	पोलिस अधिकारी/ कर्मचा-यांची संख्या	-	-
	1.1 पोलिस उपमहानिरीक्षक	-	-
	1.2 पोलिस आयुक्त	-	-
	1.3 पोलिस उप आयुक्त	-	-
	1.4 पोलिस सहायक आयुक्त	-	-
	1.5 पोलिस अधीक्षक	2	-
	1.6 अपर पोलिस अधीक्षक	4	-
	1.7 पोलिस उप अधीक्षक	12	-
	1.8 पोलिस निरीक्षक	23	-
	1.9 सहायक पोलिस निरीक्षक	17	1
	1.10 पोलिस उप निरीक्षक	296	5
	1.11 अ)पोलिस जमादार	287	7
	ब) पोलिस हवालदार	948	20
	1.12 पोलिस शिपाई / पोलिस नाईक	4150	793
	1.13 इतर	303	45
	एकूण पोलिस अधिकारी/ कर्मचारी संख्या	6042	871
2	पोलिस ठाणे	29	-
3	आउट पोस्ट	31	-
4	पोलिस चौकी	22	-
5	लॉकअप्स	15	-
6	पोलिस ठाणे, आउट पोस्ट व सब पोस्ट आदींची सोय असलेली गावे व शहरे	51	-
7	होमगार्डसची संख्या	800	-

आधार - जिल्हा पोलिस अधीक्षक ,गडचिरोली.

तक्ता 10.2

जिल्ह्यात कार्यरत विविध न्यायालये, त्यामधील न्यायाधीशांची संख्या व निकालात काढलेली प्रकरणे

जिल्हा : गडचिरोली						संदर्भ वर्ष :- 2013-14			
अ.क्र.	न्यायालये	कार्यरत न्यायालये संख्या	न्यायाधीशांची संख्या		एकूण प्रकरणे	मुळ		अपील	
			मंजुर पदे	भरलेली पदे		नियमित	संकीर्ण	नियमित	संकीर्ण
(1)	(2)	(3)	(4)	(5)	(6)	(7)	(8)	(9)	(10)
1	दिवाणी न्यायालय	1	1	1	677	198	206	173	100
2	फौजदारी न्यायालय	15	15	9	4853	835	3330	212	476
3	लोक न्यायालय	-	-	-	512	512	0	0	0
4	कामगार न्यायालय	-	-	-	0	0	0	0	0
5	औद्योगिक न्यायालय	-	-	-	0	0	0	0	0
6	कोर्टुंबिक न्यायालय	-	-	-	155	0	98	0	57
7	जिल्हा दंडाधिकारी तथा कार्यकारी दंडाधिकारी	19	19	19	1124	1124	0	0	0
8	ग्राहक पंचायत	1	1	-	33	27	6	0	0

आधार - 1) जिल्हा व सत्र न्यायाधीश, गडचिरोली

2) आयुक्त, कामगार न्यायालय,

3) आयुक्त, औद्योगिक न्यायालय,

4) लोक आयुक्त, गडचिरोली

5) जिल्हा दंडाधिकारी व कार्यकारी दंडाधिकारी, गडचिरोली.

6) जिल्हा ग्राहक मंच, गडचिरोली.

माहिती व जनसंपर्क

**तक्ता 10.3**  
**जिल्ह्यातील प्रकाशित झालेली वर्तमानपत्रे व नियतकालिके**

जिल्हा : गडचिरोली		संदर्भ वर्ष :- 2013-14					
अ.क्र.	तालुका	दैनिक वर्तमान पत्रे आणि नियतकालिके					
		दैनिक	साप्ताहिक	पाक्षिक	मासिक	त्रैमासिक	वार्षिक
(1)	(2)	(3)	(4)	(5)	(6)	(7)	(8)
1	देसाईगंज	-	2	-	-	-	-
2	आरमोरी	-	-	-	-	-	-
3	कुरखेडा	-	-	-	-	-	-
4	कोरची	-	-	-	-	-	-
5	धानोरा	-	-	-	-	-	-
6	गडचिरोली	4	11	-	-	-	-
7	चामोर्शी	-	1	-	-	-	-
8	मुलचेरा	-	-	-	-	-	-
9	एटापल्ली	-	-	-	-	-	-
10	भामरागड	-	-	-	-	-	-
11	अहेरी	-	1	-	-	-	-
12	सिरोंचा	-	-	-	-	-	-
	<b>एकूण</b>	<b>4</b>	<b>15</b>	<b>0</b>	<b>0</b>	<b>0</b>	<b>0</b>

आधार :- 1) जिल्हा माहिती अधिकारी, गडचिरोली

**तक्ता 10.4**  
**चित्रपट गृहे, व्ही.डी.ओ. केंद्र आणि केबलधारक यांची आकडेवारी**

जिल्हा : गडचिरोली		संदर्भ वर्ष :- 2013-14								
अ.क्र.	तालुका	कायम स्वरुपी चित्रपटगृहे		फिरती चित्रपटगृहे		व्हीडीओ केंद्र		केबलधारक		वसूल केलेला करमणूक कर हजारात
		संख्या	प्रत्येक खेळा साठी असलेली आसन क्षमता	संख्या	प्रत्येक खेळा साठी असलेली आसन क्षमता	संख्या	प्रत्येक खेळा साठी असलेली आसन क्षमता	केबल चालक संख्या	केबल ग्राहकांची संख्या	
(1)	(2)	(3)	(4)	(5)	(6)	(7)	(8)	(9)	(10)	(11)
1	देसाईगंज	0	0	0	0	0	0	10	2311	351
2	आरमोरी	0	0	0	0	0	0	4	1414	230
3	कुरखेडा	0	0	0	0	0	0	3	450	84
4	कोरची	0	0	0	0	0	0	1	45	11
5	धानोरा	0	0	0	0	0	0	2	87	4
6	गडचिरोली	0	0	0	0	0	0	22	3892	1799
7	चामोर्शी	0	0	0	0	0	0	10	2576	486
8	मुलचेरा	0	0	0	0	0	0	0	0	0
9	एटापल्ली	0	0	0	0	0	0	2	160	36
10	भामरागड	0	0	0	0	0	0	1	190	29
11	अहेरी	0	0	0	0	0	0	16	1993	254
12	सिरोंचा	0	0	0	0	0	0	1	406	70
	<b>एकूण</b>	<b>0</b>	<b>0</b>	<b>0</b>	<b>0</b>	<b>0</b>	<b>0</b>	<b>72</b>	<b>13524</b>	<b>3354</b>

आधार- जिल्हाधिकारी कार्यालय (करमणूक शाखा), गडचिरोली.

निवडणुकीबाबत



**तक्ता 10.5**  
**लोकसभा व विधानसभा निवडणुकीबाबतची आकडेवारी**

हजारात

जिल्हा : गडचिरोली						संदर्भ वर्ष :- 2009
अ.क्र.	मतदारसंघाचे नांव	एकूण मतदारांची संख्या	मतदान केलेल्या मतदारांची संख्या			मतदानाची टक्केवारी
			पुरुष	स्त्रिया	एकूण	
(1)	(2)	(3)	(4)	(5)	(6)	(7)
<b>लोकसभा निवडणूक : 2009</b>						
1	12चिमुर्-गडचिरोली	1285	449	387	836	65.1
	<b>लोकसभा एकूण</b>	<b>1285</b>	<b>449</b>	<b>387</b>	<b>836</b>	<b>65.1</b>
<b>विधानसभा निवडणूक :2009</b>						
1	67-आरमोरी	206	77	68	145	70.4
2	68-गडचिरोली	238	83	72	155	65.1
3	69-अहेरी	191	68	59	127	66.5
	<b>विधानसभा एकूण</b>	<b>635</b>	<b>228</b>	<b>199</b>	<b>427</b>	<b>67.3</b>

जिल्हा : गडचिरोली		संदर्भ वर्ष :- 2009							
अ.क्र.	मतदारसंघाचे नांव	पक्षनिहाय मिळालेली मते (संख्या)							
		काँग्रेस आय	राष्ट्रवादी काँग्रेस पार्टी	भा.ज.प.	शिवसेना	म.न.से.	बहुजन समाज पार्टी	अपक्ष	इतर पक्ष
(1)	(2)	(8)	(9)	(10)	(11)	(12)	(13)	(14)	(15)
<b>लोकसभा निवडणूक : 2009</b>									
1	12चिमुर्-गडचिरोली	322	0	293	0	0	136	35	52
	<b>लोकसभा एकूण</b>	<b>322</b>	<b>0</b>	<b>293</b>	<b>0</b>	<b>0</b>	<b>136</b>	<b>35</b>	<b>52</b>
<b>विधानसभा निवडणूक :2009</b>									
1	67-आरमोरी	41	0	0	17	1	14	63	9
2	68-गडचिरोली	68	0	66	0	0	12	7	2
3	69-अहेरी	0	37	8	0	0	4	76	3
	<b>विधानसभा एकूण</b>	<b>109</b>	<b>37</b>	<b>74</b>	<b>17</b>	<b>1</b>	<b>30</b>	<b>146</b>	<b>14</b>

आधार - जिल्हा निवडणूक अधिकारी, जिल्हाधिकारी कार्यालय, गडचिरोली

विस्त

**तक्ता 10.6**  
**जिल्ह्यात गोळा करण्यात आलेला कर महसूल**

जिल्हा : गडचिरोली

लाखात

बाब (1)	2011-12 (2)	2012-13 (3)	2013-14 (4)
(1) मूल्यवर्धित कर (व्हॅट)	208.75	266	349.10
(2) मुद्रांक व नोंदणी शुल्क	540	612	672.00
(3) राज्य उत्पादन शुल्क	0.26	0.37	0.39
(4) विजेवरील शुल्क	37.58	33	63.40
(5) करमणूक कर, विक्रेय वस्तू व सेवा यांवरील इतर कर व शुल्क	67.15	76	85.13
(6) वाहनांवरील कर	684.82	643	710.42
(7) माल व उतारुंवरील कर	9.89	0.98	7.57
(8) जमीन महसूल	212.52	658	1183.00
(9) इतर महसूल	304.52	345	307.00
<b>एकूण महसूल</b>	<b>2065.49</b>	<b>2634.35</b>	<b>3378.01</b>

आधार : जिल्हा कोषागार कार्यालय, गडचिरोली.

**तक्ता 10.7**  
**जिल्ह्यात गोळा करण्यात आलेला मूल्यवर्धित कर महसूल (व्हॅट)**

जिल्हा : गडचिरोली

बाब (1)	2012-13		2013-14	
	व्यापारी संस्था (2)	करभरणा केलेली प्रत्यक्ष रक्कम लाखात (3)	व्यापारी संस्था (4)	करभरणा केलेली प्रत्यक्ष रक्कम लाखात (5)
गट (अ) 1 कोटी पेक्षा जास्त कर भरणारे व्यापारी	1	318.36	0	0
गट (ब) 1कोटी पेक्षा कमी परंतु 10 लाखापेक्षा जास्त कर भरणारे व्यापारी	2	80.59	2	95.45
गट (क) 10 लाखापेक्षा कमी कर भरणारे व्यापारी	418	409.17	454	891.22
गट (ड) नोंदणी केलेले तथापि कर न भरणारे व्यापारी	939	117.06	939	130.08
<b>एकूण</b>	<b>1360</b>	<b>925.18</b>	<b>1395</b>	<b>1116.75</b>

आधार : जिल्हा विक्रीकर कार्यालय, गडचिरोली.

**तक्ता 10.8**  
**कोषागारात सादर झालेल्या देयकांचे तपशिल**

जिल्हा :- गडचिरोली					संदर्भ वर्ष :-2013-14		
अ.क्र.	कोषागार/ उपकोषारांचे नांव	एकूण कार्यालयांची संख्या	कोषागारात सादर झालेल्या देयकांची एकूण संख्या	पारित झालेल्या देयकांची संख्या	वर्षभरात खर्ची पडलेली एकूण रक्कम ` हजार	प्राप्त झालेली एकूण चलने	एकूण जमा रक्कम ` हजार
(1)	(2)	(3)	(4)	(5)	(6)	(7)	(8)
1	देसाईगंज	20	2241	2206	255868	8417	396842
2	आरमोरी	22	2268	2135	274854	5516	70305
3	कुरखेडा	26	2156	2061	247619	6910	40512
4	कोरची	16	0	0	0	3840	36910
5	धानोरा	29	2785	2589	319993	5925	32490
6	गडचिरोली	127	25901	23908	16545590	24312	3184219
7	चामोर्शी	27	2406	2367	430376	5940	90243
8	मुलचेरा	12	1409	1326	120943	3133	15517
9	एटापल्ली	22	1906	1891	216413	3917	40588
10	भामरागड	15	1442	1334	133411	1312	12108
11	अहेरी	56	8212	6285	1176994	13114	944812
12	सिरांचा	23	2107	2006	260151	6312	25837
	<b>एकूण</b>	<b>395</b>	<b>52833</b>	<b>48108</b>	<b>19982212</b>	<b>88648</b>	<b>4890383</b>

आधार :- जिल्हा कोषागार कार्यालय, गडचिरोली.

- टिप: 1) कोरची, मुलचेरा या तालुक्यात देयक पारित करण्याची सुविधा नसल्याने या तालुक्यातील देयके जिल्हा कोषागार कार्यालय, गडचिरोली येथून पारित होतात. सदर तालुक्याचे देयके गडचिरोली येथे समाविष्ट करण्यांत आलेली आहे.
- 2) उपकोषागार अंतर्गत येणारे 6 कार्यालय बंद पडलेले आहे.

माहिती व तंत्रज्ञान

**तक्ता 10.9**  
**माहिती व तंत्रज्ञान संबधी तपशिल**

जिल्हा :- गडचिरोली						संदर्भ वर्ष :-2013-14
अ.क्र.	तालुका	एकूण कार्यालयांची संख्या	लॅनशी जोडलेल्या कार्यालयांची संख्या	इंटरनेट सेवा उपलब्ध असलेल्या कार्यालयांची संख्या	भूमी अभिलेखाचे संगणिकीकरण झाले आहे काय ?	सेतु अंतर्गत पुरविण्यांत येणा-या सेवांची संख्या
(1)	(2)	(3)	(4)	(5)	(6)	(7)
1	देसाईगंज	20	-	18	होय	12
2	आरमोरी	22	-	19	होय	12
3	कुरखेडा	26	-	24	होय	12
4	कोरची	16	-	0	होय	12
5	धानोरा	29	-	28	होय	12
6	गडचिरोली	133	-	105	होय	12
7	चामोर्शी	27	-	24	होय	12
8	मुलचेरा	22	-	10	होय	12
9	एटापल्ली	12	-	0	होय	12
10	भामरागड	15	-	0	होय	12
11	अहेरी	56	-	49	होय	12
12	सिरोंचा	23	-	0	होय	12
	<b>एकूण</b>	<b>401</b>	<b>0</b>	<b>277</b>	<b>--</b>	<b>--</b>

टिप : कोरची,एटापल्ली,भामरागड,सिरोंचा हया तालुक्यात इंटरनेट सेवा उपलब्ध नसल्याने त्या तालुक्यातील सर्व देयके जिल्हा कोषागार,गडचिरोली येथे सादर होतात.

आधार :- एन.आय.सी विभाग जिल्हाधिकारी कार्यालय,गडचिरोली.

पर्यटन

**तक्ता 10.10**  
**जिल्हयातील पर्यटन स्थळाच्या विकासाबाबत सद्यस्थिती**

जिल्हा :- गडचिरोली							संदर्भ वर्ष :-2013-14
अ.क्र.	तालुका	पर्यटन स्थळांची वर्गवारी	पर्यटन स्थळांची संख्या	पर्यटन स्थळाच्या ठिकाणी मंजूर विकास कामे			पर्यटन स्थळाच्या ठिकाणी विकास कामावर झालेला खर्च लाखात
				चालु वर्षाच्या सुरवातीची अपुर्ण कामे	नविन मंजूर कामे	एकूण कामे	
(1)	(2)	(3)	(4)	(5)	(6)	(7)	(8)
1	देसाईगंज	क	2	0	0	0	0.00
2	आरमोरी	क	4	0	0	0	0.00
3	कुरखेडा	क	2	0	0	0	0.00
4	कोरची	क	2	0	0	0	0.00
5	धानोरा	क	3	0	0	0	0.00
6	गडचिरोली	क	1	0	0	0	0.00
7	चामोशी	ब/क	8	0	3	3	15.00
8	मुलचेरा	क	1	0	6	6	9.73
9	एटापल्ली	क	0	0	0	0	0.00
10	भामरागड	क	2	0	4	4	30.00
11	अहेरी	क	3	0	8	8	9.34
12	सिरांचा	क	4	0	3	3	0.00
<b>एकूण</b>		-	<b>32</b>	<b>0</b>	<b>24</b>	<b>24</b>	<b>64.07</b>

आधार - जिल्हा नियोजन अधिकारी, गडचिरोली.



**तक्ता 10.11**  
**जिल्हयातील पर्यटन स्थळाच्या ठिकाणी असलेल्या सुविधा**

जिल्हा :- गडचिरोली							संदर्भ वर्ष :-2013-14	
अ.क्र.	तालुक्याचे नांव	पर्यटन स्थळांची वर्गवारी	पर्यटन स्थळांची संख्या	त्यापैकी सांस्कृतिक वारसा असलेल्या पर्यटन स्थळांची संख्या	पर्यटन स्थळांचे येथे राहण्याची सुविधा असलेली हॉटेल्स			
					महाराष्ट्र पर्यटन विकास महामंडळ	त्यामधील रुमची संख्या	खाजगी हॉटेल्सची संख्या	त्यामधील रुमची संख्या
(1)	(2)	(3)	(4)	(5)	(6)	(7)	(8)	(9)
1	देसाईगंज	क	2	0	0	0	0	0
2	आरमोरी	क	4	1	0	0	0	0
3	कुरखेडा	क	2	0	0	0	0	0
4	कोरची	क	2	0	0	0	0	0
5	धानोरा	क	3	2	0	0	0	0
6	गडचिरोली	क	1	0	0	0	0	0
7	चामोशी	ब/क	8	1	0	0	0	0
8	मुलचेरा	क	1	0	0	0	0	0
9	एटापल्ली	क	0	0	0	0	0	0
10	भामरागड	क	2	0	0	0	0	0
11	अहेरी	क	3	0	0	0	0	0
12	सिरांचा	क	4	0	0	0	0	0
<b>एकूण</b>		-	<b>32</b>	<b>4</b>	<b>0</b>	<b>0</b>	<b>0</b>	<b>0</b>

**तक्ता 10.11 पुढे चालु**

ट्रॅव्हल एजंटची संख्या	त्यांच्याद्वारे पुरविण्यात येणा-या वाहनांची संख्या	पर्यटन स्थळाचा विकास करण्यासाठी झालेला खर्च	पर्यटन स्थळाचा विकास कामे करतांना निर्माण झालेला रोजगार
(10)	(11)	(12)	(13)
0	0	0.00	0
0	0	0.00	0
0	0	0.00	0
0	0	0.00	0
0	0	0.00	0
0	0	0.00	0
0	0	15.00	28500
0	0	9.73	1230
0	0	0.00	0
0	0	30.00	12000
0	0	9.34	4500
0	0	0.00	0
<b>0</b>	<b>0</b>	<b>64.07</b>	<b>46230</b>

आधार - जिल्हा नियोजन अधिकारी, गडचिरोली.

भाग-३ गणनाविषयक आकडेवारी

**तक्ता 11.1**  
**लोकसंख्या विषयक निवडक आकडेवारी**  
**नागरी क्षेत्र**

जिल्हा :- गडचिरोली									संदर्भ वर्ष :-2011	
अ.क्र.	बाब/तालुका	क्षेत्र चौ.कि.मी.	शहरांची संख्या	लोकसंख्या			कुटुंबांची संख्या	लोकसंख्येची घनता	स्त्री-पुरुष प्रमाण	प्रक्षेपित लोकसंख्या (1ऑक्टो,2013)
				एकूण	पुरुष	स्त्रिया				
(1)	(2)	(3)	(4)	(5)	(6)	(7)	(8)	(9)	(10)	(11)
1	देसाईगंज	26.36	1	28781	14388	14393	6511	1092	1000	30149
2	आरमोरी	-	-	0	0	0	0	-	-	0
3	कुरखेडा	4.93	1	7430	3798	3632	1799	1507	956	7783
4	कोरची	-	-	0	0	0	0	-	-	0
5	धानोरा	-	-	0	0	0	0	-	-	0
6	गडचिरोली	29.30	1	54152	27569	26583	13111	1848	964	56726
7	चामोर्शी	2.10	1	5634	2886	2748	1404	2683	952	5902
8	मुलचेरा	-	-	0	0	0	0	-	-	0
9	एटापल्ली	-	-	0	0	0	0	-	-	0
10	भामरागड	-	-	0	0	0	0	-	-	0
11	अहेरी	8.53	1	14609	7599	7010	3383	1713	922	15303
12	सिरोंचा	2.71	1	7427	3798	3629	1814	2741	955	7780
	<b>एकूण</b>	<b>75.24</b>	<b>6</b>	<b>118033</b>	<b>60038</b>	<b>57995</b>	<b>28022</b>	<b>1569</b>	<b>966</b>	<b>123644</b>

आधार -District Census Handbook, भारताची जनगणना -2011

टिप :- नागरी भागातील तालुकानिहाय क्षेत्रफळ विविध स्रोतांकडून घेण्यात आल्यामुळे नागरी एकूण क्षेत्रफळाशी जुळणार नाही.

**तक्ता 11.2**  
**लोकसंख्या विषयक निवडक आकडेवारी**  
**ग्रामीण क्षेत्र**

जिल्हा :- गडचिरोली									संदर्भ वर्ष :-2011	
अ.क्र.	बाब/तालुका	क्षेत्र चौ.कि.मी.	गावांची संख्या	लोकसंख्या			कुटुंबांची संख्या	लोक संख्येची घनता	स्त्री-पुरुष प्रमाण	प्रक्षेपित लोकसंख्या (1ऑक्टो, 2013)
				एकूण	पुरुष	स्त्रिया				
(1)	(2)	(3)	(4)	(5)	(6)	(7)	(8)	(9)	(10)	(11)
1	देसाईगंज	198.29	36	54826	27626	27200	13656	276	985	55783
2	आरमोरी	423.56	103	97097	48887	48210	23596	229	986	98793
3	कुरखेडा	683.48	127	78643	39784	38859	18337	115	977	80016
4	कोरची	557.72	133	42811	21087	21724	9277	77	1030	43559
5	धानोरा	1344.62	228	82698	41529	41169	18348	62	991	84142
6	गडचिरोली	549.43	122	91811	46705	45106	23275	167	966	93414
7	चामोशी	792.93	203	173486	87873	85613	42527	219	974	176516
8	मुलचेरा	238.99	68	45787	23438	22349	10072	192	954	46587
9	एटापल्ली	1860.29	197	81713	40959	40754	15692	44	995	83140
10	भामरागड	899.19	128	36325	18319	18006	7393	40	983	36959
11	अहेरी	918.55	183	102383	51317	51066	23063	111	995	104171
12	सिरोंचा	389.28	147	67329	33766	33563	17177	173	994	68505
	<b>एकूण</b>	<b>14336.76</b>	<b>1675</b>	<b>954909</b>	<b>481290</b>	<b>473619</b>	<b>222413</b>	<b>67</b>	<b>984</b>	<b>971584</b>

आधार -District Census Handbook, भारताची जनगणना -2011

टिप :- ग्रामीण भागातील तालुकानिहाय क्षेत्रफळ विविध स्रोतांकडून घेण्यात आल्यामुळे ग्रामीण एकूण क्षेत्रफळाशी जुळणार नाही.

**तक्ता 11.3**

**जिल्ह्यातील मागासवर्गीयांची लोकसंख्या**

जिल्हा :- गडचिरोली								संदर्भ वर्ष :-2011	
अ.क्र.	बाब/तालुका	मागासवर्गीय लोकसंख्या						मागासवर्गीय लोकसंख्येचे एकूण लोकसंख्येतील प्रमाण	
		अनुसुचित जाती			अनुसुचित जमाती			अ.जा.	अ.ज.
		एकूण	पुरुष	स्त्रिया	एकूण	पुरुष	स्त्रिया		
(1)	(2)	(3)	(4)	(5)	(6)	(7)	(8)	(9)	(10)
1	देसाईगंज	14138	7208	6930	7199	3561	3638	16.9	8.6
2	आरमोरी	11368	5705	5663	23120	11584	11536	11.7	23.8
3	कुरखेडा	8963	4537	4426	46826	23584	23242	10.4	54.4
4	कोरची	3442	1711	1731	31333	15308	16025	8.0	73.1
5	धानोरा	3934	2037	1897	58745	29089	29656	4.8	71
6	गडचिरोली	21023	10601	10422	28421	14268	14153	14.4	19.5
7	चामोशी	16135	8098	8037	32623	16469	16154	8.1	18.2
8	मुलचेरा	2726	1348	1378	14834	7576	7258	5.1	32.4
9	एटापल्ली	2893	1469	1424	66597	33249	33348	3.5	81.5
10	भामरागड	1128	586	542	29459	14633	14826	3.1	81.1
11	अहेरी	16683	8420	8263	58233	29109	29124	14.3	49.8
12	सिरोंचा	18312	9321	8991	17916	8947	8969	24.5	23.1
	<b>एकूण</b>	<b>120745</b>	<b>61041</b>	<b>59704</b>	<b>415306</b>	<b>207377</b>	<b>207929</b>	<b>11.2</b>	<b>38.7</b>

आधार - भारताची जनगणना 2011

तक्ता 11.4  
लोकसंख्या आणि वृद्धिदर

जिल्हा :- गडचिरोली											संदर्भ वर्ष :-2011	
जनगणना वर्ष	ग्रामीण/नागरी	लोकसंख्या					दशवार्षिक वृद्धिदर			वार्षिक चक्रवाढ वृद्धिदर		
		एकूण	पुरुष	स्त्रिया	अनुसूचित जाती	अनुसूचित जमाती	सर्वसाधारण	अनुसूचित जाती	अनुसूचित जमाती	सर्वसाधारण	अनुसूचित जाती	अनुसूचित जमाती
(1)	(2)	(3)	(4)	(5)	(6)	(7)	(8)	(9)	(10)	(11)	(12)	(13)
1961	एकूण	386392	193361	193031	-	-	18.90	-	-	1.73	-	-
	ग्रामीण	377193	188634	188559	-	-	19.10	-	-	1.75	-	-
	नागरी	9199	4727	4472	-	-	11.52	-	-	1.09	-	-
1971	एकूण	522229	262946	259283	-	-	35.16	-	-	2.37	-	-
	ग्रामीण	510446	256936	253510	-	-	35.33	-	-	2.39	-	-
	नागरी	11783	6010	5773	-	-	28.09	-	-	1.78	-	-
1981	एकूण	637336	321716	315620	43718	250599	22.04	-	-	2.25	-	-
	ग्रामीण	621833	314025	307808	42909	249417	21.82	-	-	2.25	-	-
	नागरी	15503	7691	7812	809	1182	31.57	-	-	2.10	-	-
1991	एकूण	787010	398364	388646	95996	304535	23.48	119.58	21.52	2.21	8.18	1.97
	ग्रामीण	718445	362474	355971	85077	294452	15.54	98.27	18.06	2.05	7.08	1.67
	नागरी	68565	35890	32675	10919	10083	342.27	1249.69	753.05	5.29	29.72	23.91
2001	एकूण	970294	491101	479193	108824	371696	23.29	133.63	220.54	2.19	1.26	2.01
	ग्रामीण	903033	456647	446386	97747	364546	25.69	148.92	238.05	2.1	1.39	2.16
	नागरी	67261	34454	32807	11077	7150	-1.9	144.70	290.89	4.2	0.14	-3.38
2011	एकूण	1072942	541328	531614	120745	415306	10.57	10.95	11.73	1.01	1.04	1.12
	ग्रामीण	954909	481290	473619	101879	398266	5.74	4.23	9.25	0.56	0.41	0.89
	नागरी	118033	60038	57995	18866	17040	60.62	70.32	138.32	4.8	5.47	9.07

आधार - भारताची जनगणना 2011

तक्ता 11.5  
शहरांची वर्गवारी आणि त्यांची लोकसंख्या

जिल्हा :- गडचिरोली							संदर्भ वर्ष :-2011
अ.क्र.	शहरांचे नांव	शहराचे वर्गीकरण	लोकसंख्या			लोकसंख्या वाढीचा दशवार्षिक वृद्धिदर	
			एकूण	पुरुष	स्त्रिया		
(1)	(2)	(3)	(4)	(5)	(6)	(7)	
1	देसाईगंज	क वर्ग	28781	14388	14393	16.1	
2	कुरखेडा	-	7430	3798	3632	-	
3	गडचिरोली	ब वर्ग	54152	27569	26583	275	
4	आष्टी	-	5634	2886	2748	-	
5	अहेरी	-	14609	7599	7010	-	
6	सिरोचा	-	7427	3798	3629	-	
	<b>एकूण</b>	-	<b>118033</b>	<b>60038</b>	<b>57995</b>		

आधार - भारताची जनगणना 2011

तक्ता 11.6

मुख्य व सीमांतिक काम करणाऱ्यांचे उद्योग गटनिहाय वर्गीकरण

जिल्हा :- गडचिरोली										संदर्भ वर्ष :-2011	
अ. क्र.		मुख्य काम करणारे					सिमांतिक काम करणारे				
		शेतकरी	शेतमजुर	वस्तुनिर्माण, सेवा दुरुस्त्या व घरगुती उद्योग	इतर काम करणारे	एकूण	शेतकरी	शेतमजुर	वस्तुनिर्माण, सेवा दुरुस्त्या व घरगुती उद्योग	इतर काम करणारे	एकूण
(1)	(2)	(3)	(4)	(5)	(6)	(7)	(8)	(9)	(10)	(11)	(12)
1	देसाईगंज	6734	13790	605	7723	28852	2596	10023	201	1887	14707
2	आरमोरी	12751	15705	739	6024	35219	5428	13926	318	2046	21718
3	कुरखेडा	14285	10163	488	4132	29068	4738	14093	325	1067	20223
4	कोरची	9432	3065	313	1670	14480	4256	5374	113	514	10257
5	धानोरा	20211	8668	521	3583	32983	4304	9153	346	1585	15388
6	गडचिरोली	12698	17212	1130	20698	51738	4629	13256	392	3789	22066
7	चामोर्शी	30675	26435	1118	9847	68075	7412	18744	530	3208	29894
8	मुलचेरा	6757	3095	145	1980	11977	3129	6204	108	1255	10696
9	एटापल्ली	23031	4991	583	3760	32365	4229	5168	435	2504	12336
10	भामरागड	12614	2231	241	2320	17406	1685	1429	123	565	3802
11	अहेरी	17954	9934	921	10860	39669	2907	10656	500	2806	16869
12	सिरोंचा	11027	14823	669	4535	31054	1876	9675	457	1387	13395
	<b>एकूण</b>	<b>178169</b>	<b>130112</b>	<b>7473</b>	<b>77132</b>	<b>392886</b>	<b>47189</b>	<b>117701</b>	<b>3848</b>	<b>22613</b>	<b>191351</b>
काम करणाऱ्यांचे वर्गीकरण											
मुख्य व सिमांतिक काम करणारे एकूण		काम करणाऱ्यांची एकूण लोकसंख्येशी टक्केवारी			एकूण काम न करणारे			काम न करणाऱ्यांशी एकूण लोकसंख्येशी टक्केवारी			
(13)		(14)			(15)			(16)			
43559		52.1			40048			47.9			
56937		58.6			40160			41.4			
49291		57.3			36782			42.7			
24737		57.8			18074			42.2			
48371		58.5			34327			41.5			
73804		50.6			72159			49.4			
97969		54.6			81151			45.2			
22673		49.5			23114			50.5			
44701		54.7			37012			45.3			
21208		58.4			15117			41.6			
56538		48.3			60454			51.7			
44449		59.5			30307			40.5			
<b>584237</b>		<b>54.5</b>			<b>488705</b>			<b>45.5</b>			

आधार - भारताची जनगणना 2011

**तक्ता 11.7**  
**धर्म व वयोगटानुसार लोकसंख्या**

जिल्हा :- गडचिरोली						संदर्भ वर्ष :-2001	
अ.क्र.	बाब	ग्रामीण		नागरी		एकूण	
		पुरुष	स्त्री	पुरुष	स्त्री	पुरुष	स्त्री
(1)	(2)	(3)	(4)	(5)	(6)	(7)	(8)
<b>धर्मानुसार</b>							
1	बौद्ध	34442	33738	5020	4858	39462	38596
2	ख्रिश्चन	1689	1595	68	71	1757	1666
3	हिंदू	388447	379929	25750	24514	414197	404443
4	जैन	102	96	89	82	191	178
5	मुस्लिम	5634	5390	3275	3042	8909	8432
6	शीख	208	185	112	98	320	283
7	इतर	26125	25453	140	142	26265	25595
	<b>सर्व धर्म (एकूण)</b>	<b>456647</b>	<b>446386</b>	<b>34454</b>	<b>32807</b>	<b>491101</b>	<b>479193</b>
<b>वयोगटानुसार (वर्ष) 2011</b>							
(1)	(2)	(3)		(4)		(5)	
1	0 – 6	55191	53330	6129	5622	61320	58952
2	7 – 14	81189	77236	9209	8594	90398	85830
2	15 – 19	52564	51620	6362	6063	58926	57683
3	20 – 24	46251	44815	5884	5823	52135	50638
4	25 – 29	40377	38370	5194	5394	45571	43764
5	30 – 34	34276	33760	4905	5208	39181	38968
6	35 – 39	34333	34586	5050	5069	39383	39655
7	40 – 49	59011	57219	8546	7485	67557	64704
8	50 – 59	37428	35571	4812	3843	42240	39414
9	60 वर्षावरील	39327	45813	3876	4848	43203	50661
10	वय अनिर्देशित	1343	1299	71	46	1414	1345
	<b>सर्व वयोगट (एकूण)</b>	<b>481290</b>	<b>473619</b>	<b>60038</b>	<b>57995</b>	<b>541328</b>	<b>531614</b>

आधार - भारताची जनगणना, 2011

कृषी गणना



**तक्ता 11.8**  
**वहती धारणेचा प्रकार आणि क्षेत्रफळ गटानुसार वर्गीकरण**

जिल्हा :- गडचिरोली		संदर्भ वर्ष :-2010-11								
अ. क्र.	बाब	क्षेत्रफळ गट हेक्टर (आकार वर्ग)								
		0.0 ते 0.5	0.5 ते 1.0	1.0 ते 2.0	2.0 ते 5.0	5.0 ते 10.0	10.0 ते 20.0	20.0 व अधिक	एकूण	
(1)	(2)	(3)	(4)	(5)	(6)	(7)	(8)	(9)	(10)	
1	वैयक्तिक धारण	संख्या	19809	23806	31193	21588	3259	452	97	100204
		क्षेत्रफळ	5534.18	17696.77	44071.96	61438	21335	5609.92	3049.07	158734.76
2	संयुक्त धारण	संख्या	6095	7606	10288	8540	1734	293	47	34603
		क्षेत्रफळ	1684.77	5664.7	14695.66	25289	11471	3749.31	1334.44	63889.28
3	संस्था धारण	संख्या	13	13	7	9	4	2	0	48
		क्षेत्रफळ	3.09	9.52	9.60	30	24	29.61	0.00	106.53
4	एकूण धारण	संख्या	25917	31425	41488	30137	4997	747	144	134855
		क्षेत्रफळ	7222.04	23371	58777.2	86757.4	32830.6	9388.8	4383.5	222730.6
5	पूर्णपणे ओलिता खालील धारण	संख्या	-	-	-	-	-	-	-	-
		क्षेत्रफळ	-	-	-	-	-	-	-	-
6	पूर्णपणे जिराईत धारण	संख्या	-	-	-	-	-	-	-	-
		क्षेत्रफळ	-	-	-	-	-	-	-	-
7	अंशतः ओलिता खालील धारण	संख्या	-	-	-	-	-	-	-	-
		क्षेत्रफळ	-	-	-	-	-	-	-	-
		ओलिता खालील	-	-	-	-	-	-	-	-
8	एकूण पिकाखालील क्षेत्र	ओलिता खालील	-	-	-	-	-	-	-	-
		जिराईत	-	-	-	-	-	-	-	-
		एकूण	-	-	-	-	-	-	-	-

टिप - अ.क्र. 5 ते 8 ची माहिती अप्राप्त आहे.

आधार - कृषि गणना -2010-11

पशुगणना

तक्ता 11.9(अ)  
जिल्ह्यातील एकूण पशुधन

जिल्हा :- गडचिरोली				संदर्भ वर्ष:- 2007
अ.क्र.	तालुका	विदेशी / संकरित गाई व बैल		
		तीन वर्षावरील गाई	तीन वर्षावरील बैल	तीन वर्षा खालील वासरे
(1)	(2)	(3)	(4)	(5)
1	देसाईगंज	547	138	664
2	आरमोरी	343	130	456
3	कुरखेडा	162	132	207
4	कोरची	12	2	13
5	धानोरा	67	37	103
6	गडचिरोली	349	141	564
7	चामोर्शी	516	255	748
8	मुलचेरा	0	0	0
9	एटापल्ली	42	3	27
10	भामरागड	8	5	21
11	अहेरी	99	6	122
12	सिरोंचा	0	0	0
<b>एकूण</b>		<b>2145</b>	<b>849</b>	<b>2925</b>

आधार - पशुगणना, 2007

तक्ता तक्ता 11.9(ब)  
जिल्ह्यातील एकूण पशुधन

जिल्हा :- गडचिरोली				संदर्भ वर्ष:- 2007
अ.क्र.	तालुका	देशी / संकरित गाई व बैल		
		तीन वर्षावरील गाई	तीन वर्षावरील बैल	तीन वर्षा खालील वासरे
(1)	(2)	(3)	(4)	(5)
1	देसाईगंज	4291	7670	4564
2	आरमोरी	8761	18076	11435
3	कुरखेडा	12159	20303	14637
4	कोरची	7671	11141	7613
5	धानोरा	16458	23786	16632
6	गडचिरोली	12347	21998	14462
7	चामोर्शी	21484	45261	25251
8	मुलचेरा	9452	15084	9885
9	एटापल्ली	28497	36087	32494
10	भामरागड	10287	12341	11620
11	अहेरी	38265	37387	43317
12	सिरोंचा	11502	18092	13940
<b>एकूण</b>		<b>181174</b>	<b>267226</b>	<b>205850</b>

आधार - पशुगणना,2007

तक्ता तक्ता 11.9(क)  
जिल्ह्यातील एकूण पशुधन

जिल्हा :- गडचिरोली				संदर्भ वर्ष:- 2007
अ.क्र.	तालुका	म्हशी / रेडे		
		तीन वर्षावरील रेडे	तीन वर्षावरील म्हशी	तीन वर्षा खालील वासरे
(1)	(2)	(3)	(4)	(5)
1	देसाईगंज	74	2186	2166
2	आरमोरी	1431	1852	1825
3	कुरखेडा	2399	1617	1801
4	कोरची	3630	585	565
5	धानोरा	7468	1812	2377
6	गडचिरोली	453	3340	3018
7	चामोर्शी	2806	6357	6305
8	मुलचेरा	2372	732	565
9	एटापल्ली	21695	1547	4088
10	भामरागड	7642	327	1324
11	अहेरी	3882	6308	6394
12	सिरोंचा	535	3988	4351
<b>एकूण</b>		<b>54387</b>	<b>30651</b>	<b>34779</b>

आधार - पशुगणना,2007

तक्ता तक्ता 11.9(ड)  
जिल्ह्यातील एकूण पशुधन

जिल्हा :- गडचिरोली								संदर्भ वर्ष:- 2007	
अ.क्र.	तालुका	मेंढया	बक-या	घोडे व शिंगरे	गाढवे	इतर पशुधन	एकूण पशुधन	एकूण कॉबडया	एकूण कुक्कुट पक्षी
(1)	(2)	(3)	(4)	(5)	(6)	(7)	(8)	(9)	(10)
1	देसाईगंज	63	10487	0	0	1082	33932	25348	25074
2	आरमोरी	0	14624	0	0	2390	61323	52648	52857
3	कुरखेडा	0	12800	0	0	3598	69815	61452	61650
4	कोरची	0	5832	0	0	4571	42635	23742	23742
5	धानोरा	50	28458	0	0	14267	111516	69486	70151
6	गडचिरोली	1330	15719	0	0	2144	75868	65253	65268
7	चामोशी	13039	31489	0	0	3075	156586	118516	119173
8	मुलचेरा	81	8618	0		1994	48783	48235	49950
9	एटापल्ली	0	54500	0	0	45468	224448	97118	97286
10	भामरागड	0	18537	0	0	12703	74815	26704	25206
11	अहेरी	725	76581	0	15	12975	226074	111394	114035
12	सिरोंचा	7608	22820	0	0	2655	85491	73048	93146
<b>एकूण</b>		<b>22896</b>	<b>300465</b>	<b>0</b>	<b>15</b>	<b>106922</b>	<b>1210286</b>	<b>772944</b>	<b>797538</b>

आधार - पशुगणना ,2007

तक्ता 11.10  
कृषि अवजारे

जिल्हा :- गडचिरोली								संदर्भ वर्ष:- 2003	
(परिमाण- संख्या)									
अ.क्र.	तालुका	नांगरांची संख्या		बैल गाडयांची संख्या	उसाचे चरक		ओलितासाठी		ट्रॅक्टर संख्या
		लाकडी	लोखंडी		शक्तीवर चालणारे	बैल मदतीने चालणारे	तेलावर चालणारे पंप	विद्युत पंप	
(1)	(2)	(3)	(4)	(5)	(6)	(7)	(8)	(9)	(10)
1	देसाईगंज	2597	123	934	-	-	176	408	141
2	आरमोरी	8580	401	363	-	53	412	399	55
3	कुरखेडा	8299	32	2867	-	56	7692	869	150
4	कोरची	5172	3	1224	-	-	182	108	18
5	धानोरा	11760	162	3618	-	63	996	102	42
6	गडचिरोली	11200	128	5127	-	281	563	209	41
7	चामोशी	21811	232	10751	-	28	1269	318	34
8	मुलचेरा	6275	2	2556	-	-	740	133	13
9	एटापल्ली	17658	122	5371	-	15	1999	75	6
10	भामरागड	4067	1	2507	-	-	571	-	8
11	अहेरी	9889	347	5972	-	-	717	66	10
12	सिरोंचा	7349	685	5127	-	51	264	305	17
<b>एकूण</b>		<b>114657</b>	<b>2238</b>	<b>46417</b>	<b>-</b>	<b>547</b>	<b>15521</b>	<b>2992</b>	<b>535</b>

आधार - कृषी गणना,2003

आर्थिक गणना

**तक्ता 11.11**  
**कृषी व बिगर-कृषी उद्योग**

जिल्हा : गडचिरोली								संदर्भ: आर्थिक गणना, 2005		
अ.क्र.	बाब	*कृषी उद्योग			बिगर कृषी			कृषी व बिगर कृषी एकूण		
		ग्रामीण	नागरी	एकूण	ग्रामीण	नागरी	एकूण	ग्रामीण	नागरी	एकूण
(1)	(2)	(3)	(4)	(5)	(6)	(7)	(8)	(9)	(10)	(11)
1	उद्योगांची संख्या									
	1.1 स्वकार्यरत उद्योग **	1781	28	1809	15051	3920	18971	16832	3948	20780
	1.2 आस्थापना ***	397	16	413	10470	2325	12795	10867	2341	13208
	1.3 एकूण	2178	44	2222	25521	6245	31766	27699	6289	33988
2	मालकीच्या प्रकारानुसार उद्योग									
	2.1 सहकारी	22	0	22	501	82	583	523	82	605
	2.2 सार्वजनिक	40	2	42	5010	396	5406	5050	398	5448
	2.3 खाजगी	2116	42	2158	20010	5767	25777	22126	5809	27935
3	मालकाचा विशेष सामाजिक गट (एकूण संस्थांची टक्केवारी)									
	3.1 अनुसूचित जाती	5.83	22.73	6.17	7.97	8.37	8.05	7.80	8.48	7.93
	3.2 अनुसूचित जमाती	7.80	--	7.65	8.96	2.90	7.77	8.87	2.88	7.76
4	जागविरहित कार्यान्वित असलेल्या उद्योगांची एकूणशी टक्केवारी	38.75	52.27	39.02	24.21	28.87	25.13	25.35	29.03	26.03
5	शक्तीवर चालणाऱ्या उद्योगांची एकूण उद्योगांशी टक्केवारी	1.70	4.55	1.76	7.20	9.78	7.71	6.77	9.75	7.32
6	सर्वसाधारणपणे काम करणाऱ्या कामगारांची संख्या									
	6.1 एकूण कामगार	3009	68	3077	54667	17458	72125	57676	17526	75202
	6.2 वेतनावर काम करणारे कामगार	590	22	612	29662	10575	40237	30252	10597	40849
	6.3 वेतनावरील कामगारांची एकूण कामगारांशी टक्केवारी	19.61	32.35	19.89	54.26	60.57	55.79	52.45	60.46	54.32
	6.4 कामगारांची प्रति उद्योग सरासरी संख्या	1	2	1	2	3	2	2	3	2

टीप :- \* कृषी उत्पादन व मळे वगळून कृषी संबंधित उद्योग, \*\* पगारावर एकही कर्मचारी नसलेले उद्योग

\*\*\* ज्या उद्योगात कमीतकमी एकतरी व्यक्ती पगारावर काम करते असे उद्योग

आधार :- अर्थ व सांख्यिकी संचालनालय, महाराष्ट्र शासन, मुंबई

तक्ता 11.12

प्रमुख उद्योग गटानुसार उद्योगांची आणि नियमित काम करणा-या कामगारांची संख्या

जिल्हा : गडचिरोली							संदर्भ:आर्थिक गणना,2005	
अ.क्र.	उद्योग गट संकेतांक	उद्योग गट	ग्रामीण		नागरी		एकूण	
			उद्योग	कामगार	उद्योग	कामगार	उद्योग	कामगार
(1)	(2)	(3)	(4)	(5)	(6)	(7)	(8)	(9)
1	1	कृषी	2178	3009	44	68	2222	3077
2	2	खनिज उत्पादन व खाणकाम	20	74	1	2	21	76
3	3	वस्तुनिर्माण	3599	6046	770	1580	4369	7626
4	4	वीज, गॅस आणि पाणी पुरवठा	17	147	19	250	36	397
5	5	बांधकाम	337	608	152	262	489	870
6	6	विक्री, देखभाल व दुरुस्ती	192	346	160	459	352	805
7	7	घाऊक व्यापार	192	436	20	38	212	474
8	8	किरकोळ व्यापार	12123	17620	3405	5534	15528	23154
9	9	उपाहारगृहे आणि हॉटेल्स	835	2353	337	791	1172	3144
10	10	वाहतूक व साठवण आणि गोदामविषयक	341	682	171	722	512	1404
11	11	दळणवळण	265	466	109	291	374	757
12	12	वित्तीय इंटरमेडीशन	303	1555	92	391	395	1946
13	13	स्थावर मालमत्ता आणि गुंतवणूक	382	645	148	290	530	935
14	14	सार्वजनिक प्रशासन आणि सुरक्षा	1200	5588	184	4258	1384	9846
15	15	शैक्षणिक	2882	10111	201	1461	3083	11572
16	16	आरोग्य आणि सांस्कृतिक कार्य	762	3040	130	558	892	3598
17	17	सामुहिक, सामाजिक व व्यक्तीगत सेवा	2071	4950	346	571	2417	5521
18	18	इतर सेवा	0	0	0	0	0	0
19	19	बिगर- कृषी उद्योग गट (एकूण)	25521	54667	6245	17458	31766	72125
20	20	कृषी व बिगर- कृषी उद्योग गट (एकूण)	27699	57676	6289	17526	33988	75202

आधार :- अर्थ व सांख्यिकी संचालनालय, महाराष्ट्र शासन, मुंबई



तक्ता 11.13

महत्त्वाच्या उद्योग गटानुसार कृषी व बिगर - कृषी आस्थापनांची व त्यातील कामगारांची संख्या

जिल्हा : गडचिरोली			संदर्भ: आर्थिक गणना, 2005					
अ.क्र.	उद्योग गट संकेतांक	उद्योग गट	आस्थापना			आस्थापनेवरील कामगार		
			ग्रामीण	नागरी	एकूण	ग्रामीण	नागरी	एकूण
(1)	(2)	(3)	(4)	(5)	(6)	(7)	(8)	(9)
1	1	कृषी	397	16	413	590	22	612
2	2	खाणकाम व दगडकाम	13	1	14	62	1	63
3	3	वस्तुनिर्माण	925	258	1183	1930	654	2584
4	4	बीज, गॅस व पाणी पुरवठा	13	19	32	142	248	390
5	5	बांधकाम	89	44	133	287	109	396
6	6	घाऊक व्यापार	76	7	83	232	16	248
7	7	किरकोळ व्यापार	3045	1033	4078	4233	1702	5935
8	8	उपाहारगृहे व हॉटेल्स	378	167	545	1416	407	1823
9	9	वाहतूक साठवण व गोदाम विषयक	171	58	229	356	567	923
10	11	दळणवळण	143	56	199	283	174	457
11	12	वित्तीय, विमा, स्थावर मालमत्ता आणि व्यावसायिक सेवा	341	123	464	1270	433	1703
12	13	सामुहिक, सामाजिक व व्यक्तिगत सेवा	803	126	929	1734	218	1952
13	14	इतर	4473	433	4906	17717	6046	23763
<b>एकूण</b>			<b>10867</b>	<b>2341</b>	<b>13208</b>	<b>30252</b>	<b>10597</b>	<b>40849</b>

आधार :- अर्थ व सांख्यिकी संचालनालय, महाराष्ट्र शासन, मुंबई.