

फक्त कार्यालयीन उपयोगाकरीता



महाराष्ट्रशासन

जिल्हा सामाजिक व आर्थिक
समालोचन-2014
जिल्हा : गोंदिया



अर्थ व सांख्यिकी संचालनालय,
महाराष्ट्र शासन, मुंबई.

जिल्हा सामाजिक
व
आर्थिक समालोचन
2014

जिल्हा : गोंदिया

जिल्हा सांख्यिकी कार्यालय,
अर्थ व सांख्यिकी संचालनालय,
महाराष्ट्र शासन, गोंदिया.

प्रस्तावना

‘जिल्हा सामाजिक व आर्थिक समालोचन’ हे प्रकाशन सन-2014 या वर्षासाठी तयार करण्यात आले आहे. या प्रकाशनात अर्थव्यवस्थेतील विविध सामाजिक व आर्थिक क्षेत्रांच्या स्थितीबाबतची जिल्ह्याची तालुकानिहाय आकडेवारी देण्यात आली आहे.

2. अद्ययावत माहिती उपलब्ध करून देण्याच्या प्रयत्नांमुळे या प्रकाशनात समाविष्ट केलेली काही आकडेवारी अस्थायी स्वरूपातील आहे.

3. राज्य शासनाचे राज्यस्तरीय व जिल्हास्तरीय संबंधीत विभाग यांनी उपयुक्त माहिती गोंदिया या जिल्हा सांख्यिकीकार्यालयास वेळेत उपलब्ध करून दिल्यामुळे हे प्रकाशन तयार करणे शक्य झाले, त्याकरीता जिल्हा सांख्यिकीकार्यालय, गोंदिया त्यांचे आभारी आहे.



दिनांक-07/02/2015

(श.क.बोरकर)

जिल्हा सांख्यिकी अधिकारी,

जिल्हा सांख्यिकीकार्यालय,

गोंदिया

जिल्हा सामाजिक व आर्थिक समालोचन - 2014

जिल्हा : गोंदिया

अनुक्रमणिका

तक्ता क्र.	विषय	पृष्ठक्र.
1	2	3
	भाग 1 - समालोचन	
	1. जिल्ह्याचा समग्र आढावा	1 ते 12
	2. दृष्टिक्षेपात जिल्हा	13 ते 18
	3. जिल्हा योजनेचा आढावा	19
	जिल्ह्याचा नकाशा	20
	निवडक निर्देशकांवर आधारित आलेख	21 ते 25
	भाग 2 - सांख्यिकीय तक्ते	
1	निवडक निर्देशक	
1.1	जिल्ह्यातील विविध आर्थिक व सामाजिक बाबींचे निवडक निर्देशक	1 ते 5
1.2	जिल्ह्यातील महत्वाची सांख्यिकी	6
2	जिल्हा उत्पन्न अंदाज	
2.1	क्षेत्रवार जिल्हा उत्पन्न व दरडोई जिल्हा उत्पन्न - चालू किंमतीनुसार	7 ते 9
2.2	क्षेत्रवार जिल्हा उत्पन्न-स्थिर(2004-05) किंमतीनुसार	10 ते 12
3	किंमती व सार्वजनिक वितरण व्यवस्था	
	किंमती विषयक आकडेवारी	
3.1	जिल्ह्यातील महत्वाच्या वस्तूंच्या त्रैमासिक सरासरी किरकोळ किंमती	13 ते 14
	सार्वजनिक वितरण व्यवस्था	
3.2	रास्त भाव धान्यदुकाने आणि रेशनकार्ड धारकांची संख्या	15
3.3	अंत्योदय अन्न योजना, दारिद्र्य रेषेखालील (अंत्योदय अन्न योजना वगळून) व दारिद्र्य रेषेवरील कुटुंबांसाठी अन्नधान्याचे नियतन व उचल	16
4	जमीन व इतर महसूल, स्थानिक स्वराज्य संस्थांचे उत्पन्न/खर्च, बँकिंग, विमा, बचत गट	
	जमीन व इतर महसूल	
4.1 (अ)	गोळा केलेला महसूल (जमीन महसूल, वाढीव, संकिर्ण, जि.प., ग्रा.प., पं.स., सेस, इ.जी.एस., शिक्षण, अकृषीक, सिटी सर्वे, वस्तीवाढ व नझूल)	17
4.1 (ब)	गोळा केलेला महसूल (खाणी, गौणखनिज, मत्स्य, कोर्ट फी व मुद्रांक, बी.बी.डी.आर., नोंदणीपत्र, महसूली, करमणूक, जाहिरात इत्यादी)	17
4.1 (क)	गोळा केलेला महसूल (तगाई, अधिक धान्य, मृद संधारण, वनजमीन कर्ज, अकृषीक कर्ज, आदर्श गृहनिर्माण, पश्चिम पाकिस्तानातून आलेले निर्वासित त्यांची मोडतोड, प्रकल्पग्रस्तांना, कुळांना दिलेले कर्ज, पूरग्रस्त, जमीनसुधारणा इत्यादी)	18
	स्थानिक स्वराज्यसंस्थांचे उत्पन्न/खर्च	
4.2	स्थानिक स्वराज्यसंस्थांचे उत्पन्न व खर्च	19
4.3	नागरी स्थानिक स्वराज्य संस्थांचे 2013-14 मधील उत्पन्न व खर्च	20

जिल्हा सामाजिक व आर्थिक समालोचन - 2014

जिल्हा : गोंदिया

अनुक्रमणिका

तक्ताक्र.	विषय	पृष्ठ क्र.
1	2	3
4.4	ग्रामपंचायतींचे उत्पन्न व खर्च	21
4.5	जिल्हा परिषदेचे उत्पन्न व खर्च	22
	बँक व विमा	
4.6	तालुकानिहाय बँककार्यालये, वर्गीकृत बँकांची संख्या, ठेवी व कर्जे	23
4.7	जिल्ह्यातील आयुर्विमाविषयक आकडेवारी	23
	बचत गट	
4.8	जिल्ह्यातील बचतगटांबाबतची माहिती	24
4.9	जिल्ह्यातील जिल्हाग्रामीण विकास यंत्रणा व महिला आर्थिक विकास महामंडळांच्या मार्फत स्थापित बचतगटांबाबतची माहिती	25
5	कृषी व संलग्न सेवा	
	कृषी	
5.1	जमिनीच्या वापराविषयी माहिती	26
5.2	निरनिराळ्या पिकांखालील क्षेत्र	27 ते 34
5.3	जिल्ह्यात वितरीत करण्यात आलेले बियाणे	35
5.4	रासायनिक खतांचा वापर	35
5.5	निरनिराळ्या पिकांचे उत्पादन	36 ते 37
5.6	मुख्य पिकांचे दरहेक्टरी अंदाजित उत्पादन	38
5.7	तालुकानिहाय पर्जन्यदिवसांची संख्या व एकूण पर्जन्य	39
	पदुम	
5.8	कृत्रिम रेतनकार्यक्रमाची प्रगती	40
5.9	कृत्रिम रेतन व दुग्धउत्पादनाची तालुकानिहाय प्रगती	40
5.10	पशुवैद्यकीय संस्थांबाबतची माहिती	41
5.11	मान्यताप्राप्त पशुवधगृहे आणि त्यात कत्तल केलेल्या पशुंची संख्या	41
5.12	भूजलमत्स्यव्यवसायविषयक माहिती	42
5.13	सागरीमत्स्यव्यवसायविषयक माहिती (लागू नाही)	42
5.14	शासकीय आणि सहकारी दुग्ध शाळांमधील दुग्ध उप-उत्पादने (लागू नाही)	43
5.15	दुग्ध विकास सहकारी संस्थांबाबतची माहिती	43
	जलसंपदा व लाभ क्षेत्र	
5.16	जिल्ह्यातील सिंचनाच्या व पाणी उपसा करण्याच्या सोयी	44
5.17	विविध साधनांखालील ओलिताचे क्षेत्र	44
5.18	सिंचन विहिरीविषयक माहिती	45
5.19	कूपनलिका, हातपंप व विद्युत पंपांविषयी माहिती	45
5.20	जिल्ह्यातील पाटबंधारेविषयक सुविधा (राज्यस्तर पाटबंधारे)	46
5.21	जिल्ह्यातील लघुपाटबंधार्यांच्या कामांविषयक माहिती	47 ते 48

जिल्हा सामाजिक व आर्थिक समालोचन - 2014

जिल्हा : गोंदिया

अनुक्रमणिका

तक्ताक्र.	विषय	पृष्ठ क्र.
1	2	3
5.22	मोठे व मध्यमपाटबंधारे प्रकल्पाविषयी माहिती	49ते 51
5.23	जिल्ह्यातील लघुपाटबंधारे विषयी सुविधा	52
5.24	जिल्ह्यातील पाणलोटक्षेत्र विकास कार्यक्रमांतर्गत मृद व जलसंधारण कामांची प्रगती	52
	वने व पर्यावरण	
5.25	जिल्ह्यातील एकूणवनक्षेत्र	53
5.26	जिल्ह्यातील वनांचेवर्गीकरण	53
5.27	सामाजिक वनीकरणकार्यक्रमांतर्गत वृक्षारोपणाचे लक्ष्य व साध्य	54
5.28	वन्यजीव व राष्ट्रीयउद्याने / अभयारण्यांतर्गत प्रकल्पनिहाय क्षेत्र व खर्च	54
5.29	मुख्य व गौण वनउत्पादने व उत्पन्नांविषयी माहिती	55
5.30	संवर्गनिहायकारखान्यांचा तपशील	56
6	उद्योग व सहकार	
	उद्योग	
6.1	जिल्ह्यातील उद्योगांबाबतचा तपशील	57
6.2	जिल्ह्यातील विविधयंत्रणांकडे उपलब्ध असलेल्या स्वयंरोजगाराच्या योजनांतर्गत लाभ दिलेलेल्यालाभधारकांची संख्या	57
	रोजगार व स्वयंरोजगार	
6.3	कारखान्यातील कामगारांची दैनिक सरासरी संख्या	58
6.4	रोजगार व स्वयंरोजगारमार्गदर्शन केंद्रांतील आकडेवारी	59
6.5	शासकीय व स्थानिकस्वराज्य संस्थांतील कर्मचाऱ्यांची संख्या	60
6.6	निरनिराळ्या उद्योगांतील रोजगारांबाबतची माहिती	60
	कामगार	
6.7	दुकाने, व्यापारीसंस्था व त्यातील कामगारांबाबतची माहिती	61
	सहकार	
6.8	प्राथमिक कृषि सहकारीसंस्थांचे कार्य	62
6.9	जिल्ह्यातील कृषिसहकारी बँकांचा तपशील	63
6.10	प्राथमिक कृषिपतपुरवठा संस्थांचा तपशील	64
6.11	जिल्ह्यातील साखरकारखाने विषयक माहिती	64
6.12	विविध प्रकारच्यासहकारी संस्था	65
6.13	सहकारी संस्थांचीवित्तीय स्थिती	66
6.14	सहकारी संस्थांचीलेखापरीक्षण वर्गानुसार संख्या	66
6.15	राज्य / जिल्हाकार्यक्षेत्र असलेल्या सहकारी बँकांचे कार्य	67
6.16	बिगर-कृषी सहकारीपतसंस्थांचे कार्य	68
6.17	परवानाधारक सावकारांचीसंख्या आणि त्यांनी दिलेली कर्जे	68

जिल्हा सामाजिक व आर्थिक समालोचन - 2014

जिल्हा : गोंदिया

अनुक्रमणिका

तक्ताक्र.	विषय	पृष्ठ क्र.
1	2	3
	पणन	
6.18	जिल्हा आणि प्राथमिकपणन संस्थांचे कार्य	69
6.19	नियंत्रितबाजारपेठांतील कृषी मालांची वार्षिक आवक	70
6.20	निवडक कृषि मालाच्यात्रैमासिक सरासरी घाऊक किमंती	71
	वस्त्रोद्योग	
6.21	सहकारी सूत गिरण्या, हातमाग व यंत्रमाग यांचा तपशील	72
7	पायाभूत सुविधा	
	उर्जा	
7.1	जिल्ह्यातील विजेचावापर	73
	प्रादेशिक परिवहन, महाराष्ट्रराज्य मार्ग परिवहन व दळणवळण	
7.2	मोटार वाहनांची आणि अनुज्ञापती धारकांची संख्या	74
7.3	महाराष्ट्र राज्यमार्ग परिवहन महामंडळाची प्रवासी वाहतूक	75
7.4	स्थानिक स्वराज्यसंस्थांचे वाहतूक उपक्रम	75
7.5	पोस्ट आणि दूरध्वनीसेवा यांची आकडेवारी	76
	सार्वजनिक बांधकाम	
7.6	रोड प्लॅन 2001-2021 (सुधारीत आराखडा) नुसार जिल्ह्यातील रस्तेविकास कार्यक्रमाची प्रगती	77
7.7	प्रकार व पृष्ठभागयानुसार रस्त्यांची लांबी	78
7.8	तालुक्यातीलरस्तेविषयक आकडेवारी (आदिवासी + बिगरआदिवासीक्षेत्र)	79
	पाणी पुरवठा व स्वच्छता	
7.9	पिण्याच्या पाण्याच्यासोयी व टंचाई संबंधी केलेल्या उपाययोजना	80 ते 81
7.10	अनुसूचित जाती वनवर्षीयवैयक्तिक नळजोडणी	82
7.11	ग्रामीण भागातशौचालयाची सुविधा असणाऱ्या कुटूंबांची संख्या	82
8	सामाजिक क्षेत्रे वसामूहिक सेवा	
	शिक्षण	
8.1	जिल्ह्यातील प्राथमिकशाळांबाबतची माहिती	83ते 85
8.2	जिल्ह्यातील माध्यमिकशाळांबाबतची माहिती	86ते 88
8.3	जिल्ह्यातील उच्चमाध्यमिक शाळांबाबतची माहिती	89ते 91
8.4	शैक्षणिक संस्थांतीलअनुसूचित जातीच्या विद्यार्थ्यांची संख्या	92ते 93
8.5	शैक्षणिक संस्थांतीलअनुसूचित जमातीच्या विद्यार्थ्यांची संख्या	94ते 95
8.6	शैक्षणिक संस्थांतीलअल्पसंख्यांक विद्यार्थ्यांची संख्या	96ते 97
8.7	जिल्ह्यातीलसाक्षरतेचे प्रमाण (2011)	98
8.8	इयत्तानिहायविद्यार्थ्यांची संख्या	99
8.9	प्राथमिक शाळांतीलविद्यार्थ्यांचे उत्तीर्णतेचे प्रमाण	100
8.10	प्राथमिक शाळांतीलविद्यार्थ्यांच्या गळतीचे प्रमाण	100

जिल्हा सामाजिक व आर्थिक समालोचन - 2014

जिल्हा : गोंदिया

अनुक्रमणिका

तक्ताक्र.	विषय	पृष्ठ क्र.
1	2	3
8.11	शारीरिक शिक्षणमहाविद्यालये, क्रीडांगणे, क्रीडा संस्था आणि क्रीडा शिष्यवृत्तीधारक याबाबतचीमाहिती	101
8.12	इयत्ता दहावी नंतरविविध क्षेत्रातील उपलब्ध प्रवेश क्षमता	102
8.13	वर्षाच्या सुरुवातीलाप्राप्त अजांची संख्या व प्रवेश मिळालेल्या विद्यार्थ्यांची संख्या	102
8.14	जिल्ह्यातीलमहाविद्यालयांबाबतची माहिती	103ते 104
8.15	व्यावसायिक शिक्षणसंस्थांबाबतची माहिती	105ते 106
सार्वजनिक आरोग्य		
8.16	सार्वजनिक व शासनसहाय्यीत वैद्यकीय सुविधांची माहिती	107
8.17	खाजगी वैद्यकीयसुविधांची माहिती	108
8.18	जिल्ह्यात नोंदकेलेल्या जन्म व मृत्यूंची संख्या	108ते 109
8.19	जिल्ह्यातीलप्रसूतीपूर्व तपासणींची संख्या	110
8.20	विविध कारणांनुसारमृत्यूंची संख्या	111
8.21	माता व बाल संगोपनकार्यक्रमांतर्गत लस टोचणी	112
8.22	कुटुंब कल्याणकार्यक्रमाची प्रगती	113
महिला व बालविकास		
8.23	जिल्ह्यातील कार्यरतअंगणवाड्या, कार्यरत सेविका व अंगणवाड्या इमारतींचा तपशिल	114
8.24	जिल्ह्यातील कार्यरतअंगणवाड्या व त्यामधील बालके	115ते 116
8.25	जिल्ह्यातील कार्यरतअंगणवाड्यांमधील कुपोषित बालकांचे श्रेणीनिहाय वर्गीकरण	117
8.26	एकात्मिक बाल विकाससेवा योजना - माता व बालसंगोपन	118
दारिद्र्य		
8.27	शहरी भागातील दारिद्र्यरेषेखालील कुटुंबे	119
8.28	ग्रामीण भागातीलदारिद्र्य रेषेखालील कुटुंबे	119
गृहनिर्माण		
8.29	विविध गृहनिर्माणमंडळामार्फत म्हाडाने बांधलेल्या घरांचा तपशिल.	120
8.30	राजीव गांधी प्रकल्पग्रामीण निवारा योजना	120
8.31	इंदिरा आवास योजना-ग्रामीण भागासाठी	121
8.32	घरबांधणीसाठी अर्थसहाय्य योजनेअंतर्गत ग्रामीण क्षेत्रात दिलेली घरे	121
सामाजिक न्याय		
8.33	जिल्ह्यातीलमागासवर्गीय वसतीगृहे, त्यांची प्रवेश क्षमता व दिलेले प्रवेश	122
8.34	जिल्ह्यातील दलितवस्त्या, त्यामधील लोकसंख्या व दलित वस्त्यांची सुधारणा	123
अल्पसंख्यांक विकास		
8.35	अल्पसंख्यांक विकासविभागाकडून राबविण्यात येत असलेल्या विविध योजनांमधील लाभार्थी संख्या	124
विशेष सहाय्य		
8.36	महसुल विभागाकडीलसामाजिक सुरक्षा योजनांतर्गत केलेले अर्थसहाय्य	125

जिल्हा सामाजिक व आर्थिक समालोचन - 2014

जिल्हा : गोंदिया

अनुक्रमणिका

तक्ताक्र.	विषय	पृष्ठ क्र.
1	2	3
8.37	संजय गांधीनिराधारअनुदानयोजनेतर्गत केलेलेअर्थसहाय्य	125
	मदत व पुनर्वसन	
8.38	पुनर्वसन प्रकल्पांचीसद्यस्थिती	126
8.39	जिल्ह्यातीलदुष्काळामुळे झालेली हानी व पुनर्वसन व्यवस्थापनांतर्गत दिलेले सहाय्य	127
8.40	जिल्ह्यातीलआपत्तीमुळे झालेली हानी व आपत्ती व्यवस्थापनांतर्गत दिलेले सहाय्य	127
9	योजनाविषयक आकडेवारी	
	विविध विकास योजना	
9.1	जिल्ह्यातील विविधयोजनांतर्गत नियतव्यय व खर्चाचा आढावा	128
9.2	विविध विकासशीर्षाखाली झालेला योजनांतर्गत खर्च	129ते 132
9.3	वीस कलमी कार्यक्रमाचीभौतिक प्रगती	133ते 134
9.4	खासदार स्थानिकक्षेत्र विकास कार्यक्रम	135ते 136
9.5	आमदार स्थानिक विकासकार्यक्रम (विधानसभा मतदार संघ)	137
9.6	स्थानिक विकासकार्यक्रम (विधानपरिषद सदस्य)	138
	महाराष्ट्र ग्रामीण रोजगार हमीयोजना	
9.7	महाराष्ट्र ग्रामीणरोजगार हमी योजना	139
9.8	महाराष्ट्र ग्रामीणरोजगार हमी योजनेखाली घेतलेली कामे, त्यावरील रोजगार व खर्च	139
9.9	महाराष्ट्र ग्रामीणरोजगार हमी योजनेखाली घेण्यात आलेली प्रकारानुसार कामे व त्यावरील खर्च	140ते 141
10	संकीर्ण	
	न्याय व प्रशासन	
10.1	पोलिसअधिकारी/कर्मचारी यांची संख्या	142
10.2	जिल्ह्यात कार्यरतविविधन्यायालये, त्यामधीलन्यायाधीशांची संख्या व निकालातकाढलेलीप्रकरणे	143
	माहिती व जनसंपर्क	
10.3	जिल्ह्यात प्रकाशितझालेली वर्तमानपत्रे व नियतकालिके	144
10.4	चित्रपट गृहे, व्ही.डी.ओ. केंद्र आणि केबलधारक यांची आकडेवारी	144
	निवडणूकीबाबत	
10.5	लोकसभा व विधानसभानिवडणूकीबाबतची आकडेवारी	145
	वित्त	
10.6	जिल्ह्यात गोळाकरण्यात आलेला कर महसूल	146
10.7	जिल्ह्यात गोळाकरण्यात आलेला मूल्यवर्धीत कर महसूल (व्हॅट)	146
10.8	कोषागारात सादरझालेल्या देयकांचे तपशिल	147
	माहिती व तंत्रज्ञान	
10.9	माहिती व तंत्रज्ञानसंबंधी तपशिल	148

जिल्हा सामाजिक व आर्थिक समालोचन - 2014

जिल्हा : गोंदिया

अनुक्रमणिका

तक्ताक्र.	विषय	पृष्ठ क्र.
1	2	3
8.37	संजय गांधीनिराधारअनुदानयोजनेतर्गत केलेलेअर्थसहाय्य	125
	मदत व पुनर्वसन	
8.38	पुनर्वसन प्रकल्पांचीसद्यस्थिती	126
8.39	जिल्ह्यातीलदुष्काळामुळे झालेली हानी व पुनर्वसन व्यवस्थापनांतर्गत दिलेले सहाय्य	127
8.40	जिल्ह्यातीलआपत्तीमुळे झालेली हानी व आपत्ती व्यवस्थापनांतर्गत दिलेले सहाय्य	127
9	योजनाविषयक आकडेवारी	
	विविध विकास योजना	
9.1	जिल्ह्यातील विविधयोजनांतर्गत नियतव्यय व खर्चाचा आढावा	128
9.2	विविध विकासशीर्षाखाली झालेला योजनांतर्गत खर्च	129ते 132
9.3	वीस कलमी कार्यक्रमाचीभौतिक प्रगती	133ते 134
9.4	खासदार स्थानिकक्षेत्र विकास कार्यक्रम	135ते 136
9.5	आमदार स्थानिक विकासकार्यक्रम (विधानसभा मतदार संघ)	137
9.6	स्थानिक विकासकार्यक्रम (विधानपरिषद सदस्य)	138
	महाराष्ट्र ग्रामीण रोजगार हमीयोजना	
9.7	महाराष्ट्र ग्रामीणरोजगार हमी योजना	139
9.8	महाराष्ट्र ग्रामीणरोजगार हमी योजनेखाली घेतलेली कामे, त्यावरील रोजगार व खर्च	139
9.9	महाराष्ट्र ग्रामीणरोजगार हमी योजनेखाली घेण्यात आलेली प्रकारानुसार कामे व त्यावरील खर्च	140ते 141
10	संकीर्ण	
	न्याय व प्रशासन	
10.1	पोलिसअधिकारी/कर्मचारी यांची संख्या	142
10.2	जिल्ह्यात कार्यरतविविधन्यायालये, त्यामधीलन्यायाधीशांची संख्या व निकालातकाढलेलीप्रकरणे	143
	माहिती व जनसंपर्क	
10.3	जिल्ह्यात प्रकाशितझालेली वर्तमानपत्रे व नियतकालिके	144
10.4	चित्रपट गृहे, व्ही.डी.ओ. केंद्र आणि केबलधारक यांची आकडेवारी	144
	निवडणूकीबाबत	
10.5	लोकसभा व विधानसभानिवडणूकीबाबतची आकडेवारी	145
	वित्त	
10.6	जिल्ह्यात गोळाकरण्यात आलेला कर महसूल	146
10.7	जिल्ह्यात गोळाकरण्यात आलेला मूल्यवर्धीत कर महसूल (व्हॅट)	146
10.8	कोषागारात सादरझालेल्या देयकांचे तपशिल	147
	माहिती व तंत्रज्ञान	
10.9	माहिती व तंत्रज्ञानसंबंधी तपशिल	148

जिल्हा सामाजिक व आर्थिक समालोचन - 2014

जिल्हा : गोंदिया

अनुक्रमणिका

तक्ताक्र.	विषय	पृष्ठ क्र.
1	2	3
	पर्यटन	
10.10	जिल्ह्यातील पर्यटनस्थळांच्या विकासाबाबत सद्यस्थिती	149
10.11	जिल्ह्यातील पर्यटनस्थळांच्या ठिकाणी असलेल्या सुविधा	150
	भाग -3 गणनाविषयक आकडेवारी	
	जनगणना (लोकसंख्या)	
11.1	लोकसंख्या विषयक निवडकआकडेवारी (नागरी क्षेत्र) (2011)	151
11.2	लोकसंख्या विषयक निवडकआकडेवारी (ग्रामीण क्षेत्र) (2011)	151
11.3	जिल्ह्यातीलमागासवर्गीयांची लोकसंख्या	152
11.4	लोकसंख्या आणिवृद्धिदर	153
11.5	शहरांची वर्गवारी आणित्यांची लोकसंख्या (2001 व 2011)	154
11.6	मुख्य व सीमांतिक कामकरणाऱ्यांचे उद्योग गटनिहाय वर्गीकरण	155
11.7	धर्म व वयोगटानुसारलोकसंख्या	156
	कृषी गणना	
11.8	वहिली धारणेचा प्रकारआणि क्षेत्रफळ गटानुसार वर्गीकरण	157
	पशुगणना	
11.9 (अ)	जिल्ह्यातील एकूणपशुधन (विदेशी व संकरित गाई व बैल)	158
11.9 (ब)	जिल्ह्यातील एकूणपशुधन(देशी व संकरित गाई व बैल)	158
11.9 (क)	जिल्ह्यातील एकूणपशुधन(म्हशी व रेडे)	159
11.9 (ड)	जिल्ह्यातील एकूणपशुधन(इतर पशू)	159
11.10	कृषि अवजारांविषयीमाहिती	160
	आर्थिक गणना	
11.11	कृषी व बिगर-कृषीउद्योग	161
11.12	प्रमुख उद्योगगटानुसार उद्योगांची आणि नियमित काम करणा-या कामगारांची संख्या	162
11.13	महत्त्वाच्या उद्योगगटानुसार कृषी व बिगर - कृषी आस्थापनांची व त्यातील कामगारांची संख्या	163

भाग-1
समालोचन
जिल्हा : गोंदिया
2014

जिल्ह्याचा समग्र आढावा- 2014

1. स्थान व प्राकृतिक रचना :-

1मे, 1999रोजी भंडारा जिल्हयाचे विभाजन करुन नवनिर्मित गोंदिया जिल्हा अस्तित्वात आला. प्राचीन काळापासून गोंदिया क्षेत्र गोंडराजांच्या अधिपत्याखाली होते. त्यावेळी फार घनदाट जंगले होती. गोंडसमाज येथील मूळ निवासी होता. गोंड व लाख गोळा करुन गावांमध्ये विकणे हा त्यांचा मुख्य व्यवसाय होता त्यामुळे या शहराला गोंदिया हे नांव पडले असावे असा इंग्रजी राजवटीतीलकर्मचारी आर.व्ही.रसेल द्वारा लिखित पुस्तकामध्ये उल्लेख आढळतो.

गोंदिया जिल्हा हा मराठी आद्यकवी मुकूंदराज तसेचमहानुभाव पंथाचे प्रवर्तक चक्रधर स्वामी यांच्या वास्तव्याने पुनित झालेला आणि संस्कृत महाकवी तथानाटककार भवभुती यांची जन्मभूमी व कर्मभूमी म्हणून प्रसिध्द आहे. नयनरम्य तलावांनी समृध्द असलेला हा जिल्हा भाताचे कोठार म्हणून सुध्दा प्रसिध्द आहे. येथील चिन्नोर, गुलमोहर, बासमती, दुबराज इत्यादी तांदळाच्या जाती उभ्या महाराष्ट्राला परिचितआहेत.

नवनिर्मित गोंदिया जिल्हा वैनगंगेच्या खो-यात वसलेला असून उत्तर अक्षांश 20.39ते 21.38आणि पुर्व रेखांश 79.27ते 80.42च्या दरम्यान वसलेले आहे. गोंदिया जिल्हयाच्या पूर्वेकडे राजनांदगांव जिल्हा (छ.ग.), पश्चिम दिशेला भंडारा जिल्हा, उत्तर दिशेला बालाघाट जिल्हा (म.प्र.) व दक्षिण दिशेला गडचिरोली जिल्हा आहे.

गोंदिया शहर हे मुंबई-हावडा या मुख्य लोहमार्गावर वसलेले आहे. जिल्हयामध्ये गंगाझरी, काचेवानी, तिरोडा,मुंडीकोटा, गुदमा,आमगांव, धानोली, सालेकसा, दरेकसा, गणखैरा, हिरडामाली, पिडकेपार, गोंगले, खोडशिवनी, सौदड, गोंडसिवनी, देवलगाव, बाराभाटी, अर्जुनी, वडेगांव, गर्ग, प्रतापगड व बिरसोला (ब्रॉडग्रेज) या ठिकाणी रेल्वेस्टेशन आहेत.

गोंदिया शहर हे राज्याच्या राजधानीपासून 1006 कि. मी. अंतरावर असून उपराजधानीचे ठिकाणापासून 169 कि. मी.अंतरावर आहे. गोंदिया शहर हेमुंबई-कलकत्ता हया राष्ट्रीय महामार्ग क्र. 6 वर असल्यामुळे दळणवळणाच्या सोयी मोठया प्रमाणात उपलब्ध झाल्या आहेत.

महाराष्ट्राच्या ईशान्य बाजुस वसलेला गोंदिया जिल्हा शिक्षण, साहित्य, शिल्पकला, प्राचीन इतिहास तसेच कृषी आणि निसर्ग-सौंदर्याने परिपूर्ण नटलेला असून जिल्ह्यातील गंगाझरी, आमगांव, सालेकसा, चांदसुरज, दरेकसा, तेढा, देवरी, चिचगड, पिपरखारी, डॉंगरगांव,कोरची तथा अर्जुनी/मोरगांवईत्यादी गावे सातपुडापर्वतरांगाच्याश्रृंखलांनी वेढलेली असून सर्वात मोठी प्रतापगडची टेकडी आहे. सन 2011 च्या जनगणनेनुसार गोंदिया जिल्हयाचे क्षेत्रफळ 5234 चौ.कि.मी. असून राज्याच्या एकूण क्षेत्रफळाच्या 1.7 टक्के एवढे आहे.

1.1:- भूशास्त्र

1. गोंदिया जिल्हयातील मृदा मुख्यतः काळीकनार, सिहार, मोरांड, खरडी व बरडी प्रकारची आहे. पैकी कन्हार जमीन कमी असून जास्त मोलाची आहे. बरडी कन्हारपेक्षा वेगळी असून चुनखडी मिश्रित व गाठीची आहे. लाल-पिवळसर सिहार जमीन स्फटिकमय दगडाच्या घर्षणापासून निर्माण झालेली आहे. हया जमीनीला उन्हाळयात भेगा पडतात. हलक्या प्रकारच्या सिहार जमीनीस खरडी म्हणतात.

2. वैनगंगा नदीच्या काठावरील भागात काळी कन्हार व प्रथम दर्जाची मोरांड जमीन आढळते. ती खोल थराची, चिकट व आर्द्रता टिकवून ठेवणारी असून त्यात वर्षातून दोनदा पिके घेतल्या जातात. वैनगंगेच्या खो-यात वाळू मिश्रित जमीन आढळते. ती खोल थराची चिकट व आर्द्रता टिकवून ठेवणारी असून भात पिकास योग्य आहे. जिल्हयातील एकूण लागवडीयोग्य क्षेत्राच्या 71 टक्के सिहार जमीन आढळते.

3. मोरांडप्रकारच्या जमीनीमध्ये विशेषतः ज्वारी,गहू व जवस हीपिके घेतल्या जातात. खरडी व बरडीजमीनीत हलक्या प्रकारच्या भाताचे व काही भागात ज्वारीचेपिके घेतल्या जाते.सातपुडापर्वताच्याश्रृंखलांद्वारे अनेक डॉंगराळ भाग निर्माण झाल्यामुळे मॅग्निज, कायनाईट,सिलिमिनाईटअशामूल्यवानघातूंचे खनिजमिश्रण असलेली भूगर्भ रचना आढळते.

1.2:-नद्या

गोंदिया जिल्हा वैनगंगेच्या खो-यात वसलेला असून वैनगंगा, बाघ, पांगोली, गाढवी, सुर, चंदन व बावनथडी हया नद्या वैनगंगा नदीच्या उपनद्या आहेत. बाघ नदीची लांबी 130 कि.मी. असून ती चिचगड पहाडातून उगम पावून उत्तरेकडे वाहत जाते. वैनगंगा नदी पूर्वेकडून उगम पावून चपराळा येथे वर्धा नदीला मिळून प्राणहिता नदी म्हणून संबोधून चंद्रपूर जिल्हयापुढे आंध्रप्रदेशामध्ये जाऊन गोदावरी नदीला मिळते. देवरी तालुक्यातील सिरपूर गावाजवळ बाघ नदीवर मध्यम पाणी पुरवठा प्रकल्प उभारण्यात आलेला आहे. तसेच तिरोडा तालुक्यातील कवलेवाडा गावाजवळ वैनगंगा नदीवर धापेवाडा उपसा सिंचन प्रकल्प उभारण्यात आलेला आहे.

1.3 :-प्रशासकीय विभाग

गोंदिया जिल्हयाचे प्रशासकीय मुख्यालय गोंदिया आहे. जिल्हयांत एकूण 8 तालुके असून 3 राजस्व विभाग गोंदिया, तिरोडा व देवरी आहेत. गोंदिया राजस्व विभाग अंतर्गत गोंदिया व अर्जुनी/मोरगांव, तिरोडा राजस्व विभाग अंतर्गत मोरगांव व तिरोडा, आणि देवरी राजस्व विभाग अंतर्गत देवरी, आमगांव व सालेकसा व सडक / अर्जुनी हे तालुके येतात. जिल्हयात 2011च्या जनगणनेनुसार एकूण 883 वस्ती असलेली गावे, 59ओसाड गावे व 10गणना शहरे आहेत. जिल्हयात 31 मार्च, 2014 रोजी 556 ग्रामपंचायती असून त्यातील लोकनियुक्त राखीव सभासदांची संख्या 2536 व सर्वसाधारण सभासदांची संख्या 1839 असून एकूण सभासदांची संख्या 4375 आहे.

1.4 :-हवामान व पर्जन्यमान

गोंदिया जिल्हा समुद्रसपाटीपासून फार दूर असल्यामुळे हवामान उष्ण व कोरडे आणि डोंगराळ भागात थंड स्वरूपाचे आहे. येथील उन्हाळा व हिवाळा सारखाच तीव्र असतो. बहुतांशी पावसाचे जास्त प्रमाण जुलै व ऑगस्ट महिन्यात असते. जूनच्या दुस-या आठवडयापासून पावसाची सुरुवात होऊन ऑक्टोबरच्या पहिल्या आठवडयापर्यंत पाऊस पडतो. वर्षातील सरासरीच्या 90 टक्के पाऊस हयाच कालावधीत पडतो. 2013-14मध्ये गोंदिया जिल्हयात 1997मी.मी. पाऊस (पर्जन्य) पडल्याचे दिसून येते.

2. लोकसंख्या

2.1 :- 2011 च्या जनगणनेनुसार लोकसंख्या

2011 च्या जनगणनेनुसार गोंदिया जिल्हयाची एकूण लोकसंख्या 1322507 असून त्यापैकी 661554 पुरुष व 660953 स्त्रिया आहेत. जिल्हयातील एकूण लोकसंख्येपैकी ग्रामीण भागात 1096577 व नागरी भागात 225930 लोकसंख्या आहे. जिल्हयातील एकूण लोकसंख्येच्या तुलनेत ग्रामीण भागातील लोकसंख्येचे प्रमाण 83 % इतके आहे. नागरी भागातील लोकसंख्येचे प्रमाण 17 % इतके आहे. तसेच ग्रामीण भागात 547934 पुरुष व 548643 स्त्रिया असून नागरी भागात 113620 पुरुष व 112310 स्त्रिया आहेत.

भंडारा व गोंदिया जिल्हयाची लोकसंख्या 1941 पासून 1971 पर्यंत वाढीव दराने वाढत गेली परंतु 1981 मध्ये हा वृद्धीदर कमी झाला. राज्याच्या तुलनेत जिल्हयाचा लोकसंख्येचा वाढीचा दर नेहमीच कमी राहिलेला आहे. 1961-1971 या दहा वर्षांमध्ये जिल्हयाच्या लोकसंख्येचा दशवार्षिकवृद्धीदर 24.59 % होता. तो 1991 पासून जिल्हयाच्या दशवार्षिक वाढीच्या तुलनेत सर्वात अधिक होता. 2001 मध्ये नवनिर्मित गोंदिया जिल्हयाचा दशवार्षिक वृद्धीदर 8.50 % होता तर 2011 मध्ये 10.14 % एवढा दशवार्षिक वृद्धीदर आहे.

2.2 :- लोकसंख्येची घनता

2011 च्या जनगणनेनुसार गोंदिया जिल्हयात लोकसंख्येचा प्रतीचौ.कि.मी.घनता दर 253 माणसे एवढा आढळतो. ग्रामीण भागातील तो दर 213 प्रति चौ.कि.मी. तर, नागरी भागातील दर 2399 प्रति चौ.कि.मी. आहे. गोंदिया जिल्हयात ग्रामीण भागात घनता सर्वात अधिक 403 प्रति चौ.कि.मी. असून देवरी तालुक्यात सर्वात कमी 97 प्रति चौ.कि.मी. आढळून येते.

2.3 - नागरी व ग्रामीण लोकसंख्या :-

2011 च्या जनगणनेनुसार गोंदिया जिल्हयातील एकूण लोकसंख्येच्या 83 % लोकसंख्या ग्रामीण भागात तर 17 टक्के लोकसंख्या नागरी भागात आहे. नागरी भागाच्या लोकसंख्येपैकी जवळ-जवळ 72 % लोकसंख्या गोंदिया शहरात व सर्वात कमी लोकसंख्या 2.3% आमगांव (खु.) ता. सालेकसा शहरात आढळून येते.

2.4 - स्त्री -पुरुष प्रमाण :-

2011 च्या जनगणनेनुसार गोंदिया जिल्हयात दर हजार पुरुषांमागे स्त्रियांची संख्या 999 आहे. हेच प्रमाण ग्रामीण भागात 1001 व शहरी भागात 988 आहे. देवरी तालुक्यात हे प्रमाण सर्वात जास्त 1014 तर तिरोडा तालुक्यात सर्वात कमी 981 इतके आहे.

2.5 - अनुसूचित जाती व जमाती :-

2011 च्या जनगणनेनुसार गोंदिया जिल्हयातील अनुसूचित जातींची लोकसंख्या 175961 (13.3%) व अनुसूचित जमातींची लोकसंख्या 214253 (16.2 %) आहे .

2.6 - कामकरी :-

2011 च्या जनगणनेनुसार गोंदिया जिल्हयातील एकूण काम करणा-यांची संख्या 665419 आहे. एकूण काम करणा-या संख्येपैकी 186509 शेतकरी व 2,81,414 शेतमजूर आहेत. याशिवाय 32525 कामकरी घरगुती उद्योगात गुंतलेले असून, उर्वरित 164971 कामकरी घरगुती उद्योगाखेरीज वाहतूक, बांधकाम व व्यापार-व्यवसाय यात गुंतलेले आढळून येतात. तसेच मुख्य काम करणारे 433962 व सिमांतीक कामकरणारे 231457 आहेत.

मुख्य काम करणा-यांची एकूण कामकरणा-यांशी टक्केवारी 65.2% तर, सिमांतीक काम करणा-यांची एकूण काम करणा-यांशी टक्केवारी 34.8 % आहे. ग्रामीण भागात काम करणा-यांची टक्केवारी 53.3 % तर, काम न करणा-यांची टक्केवारी 49.7 % आहे. हेच प्रमाण नागरी भागात अनुक्रमे 35.9 % व 64.1 % एवढे आहे.

2.7 - वयोगट :-

2011 च्या जनगणनेनुसार गोंदिया जिल्हयात 0-14 वयोगटात 25.6 % तर, 15 ते 59 वयोगटात लोकसंख्या 64.7 % होती. 60 ते 80 वर्षावरील 9.5 % तसेच वय निर्देशित न केलेली लोकसंख्या 0.2 % होती .

2.8 - साक्षरता :-

2011 च्या जनगणनेनुसार गोंदिया जिल्हयात 1004243 म्हणजेच 75.9 % लोक साक्षर असून, त्यात पुरुष 542837 तर स्त्रिया 461406 आहेत. त्यांचे प्रमाण अनुक्रमे 82.1 % आणि 69.8 % आहे. जिल्हयात नागरी भागात 82.2 % व ग्रामीण भागात 74.6 % साक्षरता दिसून येते. वरील साक्षरतेची टक्केवारी काढतांना एकूण लोकसंख्येमधून 0 ते 6 वयोगटातील लोकसंख्या कमी करण्यांत आलेली आहे.

2.9 -दारिद्र्य रेषेखलील ग्रामीण कुटुंबे :-

2002 चे सर्वेक्षणानुसार गोंदिया जिल्हयातील ग्रामीण कुटुंबांची एकूण संख्या 251796 एवढी असून, दारिद्र्य रेषेखलील एकूण कुटुंबांची संख्या 144243 एवढी आहे. त्याचे प्रमाण 57.3 % एवढे दिसून येते. त्यापैकी अनुसूचित जातीचे 17.3 %, अनुसूचित जमातीचे 20.3 % व इतरचे 62.4 % असल्याचे दिसून येते.

2.10 - अपंगांची संख्या :-

2001 च्या जनगणनेनुसार गोंदिया जिल्हयात एकूण अपंगांची संख्या 26730 एवढी होती. एकूण लोकसंख्येशी अपंगांचे प्रमाण 2.23 % इतके आहे .

2.10 (अ) जिल्हा उत्पन्न अंदाज व दरडोई उत्पन्न :-

जिल्हयाचे नियोजनाकरीता जिल्हा उत्पन्नाची अत्यंत आवश्यकता असल्याने जिल्हा सामाजिक व आर्थिक समालोचन या वार्षिक प्रकाशनात गोंदिया जिल्हयाचे अंदाज 2011-12 व 2012-13 (अस्थायी) प्रकाशित करण्यात येत आहेत. सर्वसाधारणपणे अर्थव्यवस्थेच्या 16 क्षेत्रांचे चालू व स्थिर किंमतीनुसार जिल्हा उत्पन्नाचे अंदाज तयार करण्यात आलेले आहेत. त्याकरिता आवश्यक ती माहिती जिल्हा व राज्य पातळीवरून संकलीत करण्यात आली असून, अर्थव्यवस्थेतील ज्या क्षेत्रातील माहिती जिल्हा पातळीवर स्वतंत्रपणे उपलब्ध होऊ शकत नाही. अशाप्रकारची माहिती राज्य पातळीवर एकत्रितपणे उपलब्ध करून घेण्यात आली आणि संबंधित जिल्हयांचा वाटा अंदाजित करण्यात आलेला आहे. जिल्हा उत्पन्न अंदाज तयार करतांना आर्थिक उत्पादन क्षेत्राचे 1) प्राथमिक 2) दुय्यम व 3) तृतीय क्षेत्र यानुसार तीन क्षेत्रात विभाजन करून त्यानुसार उत्पन्न विचारात घेण्यात आलेले आहे.

2.10 (1) चालू किंमतीनुसारजिल्हा उत्पन्न

गोंदिया जिल्हयाचे सर्व क्षेत्रातील चालू किंमतीनुसार सन 2012-13 (अस्थायी) स्थूल जिल्हा उत्पन्न `897283 लक्ष आहे. त्याचप्रमाणे निव्वळ जिल्हा उत्पन्न `828241 लक्ष असून दरडोई जिल्हा उत्पन्न `61466 आहे. चालू किंमतीनुसार जिल्हयाचे स्थूल उत्पन्न राज्य उत्पन्नाच्या 0.7% व निव्वळ राज्य उत्पन्न राज्य उत्पन्नाच्या 0.7% आहे. चालू किंमतीनुसार जिल्हयाच्या स्थूल उत्पन्नाच्या 19.8% प्राथमिक क्षेत्रातून, 21.2% द्वितीय क्षेत्रातून व उर्वरीत 59.0% तृतीय क्षेत्रातून प्राप्त झालेले आहे.

2.10 (2) स्थिर किंमतीनुसारजिल्हा उत्पन्न

गोंदिया जिल्हयाचे सर्व क्षेत्रातील स्थिर किंमतीनुसार सन 2012-13 (अस्थायी) स्थूल जिल्हा उत्पन्न 526147 लक्ष आहे. त्याचप्रमाणे निव्वळ जिल्हा उत्पन्न `481511 लक्ष असून निव्वळ दरडोई जिल्हा उत्पन्न 35734 आहे. स्थिर किंमतीनुसार जिल्हयाचे स्थूल व निव्वळ उत्पन्न राज्य उत्पन्नाच्या 0.6% व 0.7% आहे. स्थिर किंमतीनुसार जिल्हयाच्या स्थूल उत्पन्नाच्या 14.8% प्राथमिक क्षेत्रातून, 23.9% द्वितीय क्षेत्रातून व उर्वरीत 61.3% तृतीय क्षेत्रातून प्राप्त झालेले आहे. आकडेवारीच्या उपलब्धतेचा अभाव, अनुरूप निर्देशकांचा वापर तसेच पध्दतीमधिल अंगभूत उणिवा या सर्वांमुळे जिल्हा उत्पन्नाचे अचूक अंदाज बांधण्यामध्ये मर्यादा येत असल्यामुळे हे अंदाज ढोबळमानाने जिल्हयातील उत्पन्नाची पातळी अजमावण्याकरीता वापरावेत.

3. वने

3.1 - वनक्षेत्र :-

उपवनसंरक्षक, वनविभाग गोंदिया, यांचेकडून प्राप्त झालेल्या माहितीनुसार गोंदिया जिल्हयात 2013-14 वर्षामध्ये जिल्हयात 2721.75 चौ.कि.मी. वनक्षेत्र होते. गोंदिया जिल्हयातील एकूण भौगोलिक क्षेत्राच्या जवळ-जवळ 52.0% वनक्षेत्र असल्याचे आढळते. गोंदिया जिल्हयातील बहुतांश वनक्षेत्र तिरोडा, देवरी व अ/मोरगांव या तालुक्यातील प्रतापगड टेकड्यांत समाविष्ट असल्याचे आढळते. वनक्षेत्राची राखीव, संरक्षित व अवर्गीकृत अशा 3 भागात विभागणी करण्यात येते. त्यापैकी अवर्गीकृत वनक्षेत्र महसूल विभागाच्या देखरेखीखाली येते. गोंदिया जिल्हयातील एकूण वनव्याप्त क्षेत्रापैकी राखीव वनक्षेत्र 56.4%, संरक्षित वनक्षेत्र 26.3%, व अवर्गीकृत वनक्षेत्र 17.3% असल्याचे दिसून येते.

3.2-वनाचे वर्गीकरण :-

जिल्हयातील वनक्षेत्र घनदाट, मध्यम व तुरळक या भागात विभागलेले आहे. उपवनसंरक्षक, गोंदिया यांचेकडून प्राप्त माहितीनुसार घनदाट, मध्यम व तुरळक वनक्षेत्राची एकूण वनक्षेत्राशी टक्केवारी अनुक्रमे 56.4%, 26.3% व 17.3% एवढी आहे.

3.3-सामाजिक वनीकरण :-

उपसंचालक, सामाजिक वनीकरण विभाग, गोंदिया यांचेकडून प्राप्त झालेल्या माहितीनुसार जिल्हयात 2013-14 करीता 97.40 चौ. कि.मी. जमीनीवर 99430 रोपांची लागवड करण्यात आलेली आहे.

3.4. वन्यजीव व राष्ट्रीय उद्याने

उपवनसंरक्षक, (वन्यजीव) वनविभाग गोंदिया, यांचेकडून प्राप्त झालेल्या महितीनुसार नवेगांव बांध राष्ट्रीय उद्यानाखाली 129.55 चौ. कि. मी. वनक्षेत्र आहे. तर वन्यजीव अभयारण्याखाली 426.66 चौ. कि. मी. वनक्षेत्र आहे. सन2013-14 मध्ये नवेगांव बांध राष्ट्रीय उद्यानावर 87.40 कोटी व वन्यजीव अभयारण्याच्या विकासाकरीता 197.97कोटीनिधी खर्च करण्यात आला.

3.5 वनोत्पादन –

गोंदिया जिल्हयात उत्तम दर्जाच्या सागवानी झाडांची वने आढळून येतात.बिजा, हळदा,तिवस,सिसम,मोह,खैर, गराडी इ. प्रकारची वनवृक्ष आढळतात. वनात विडयाकरीता तेंदूपाने, मोहाची फुले, लाखाकरिता पळस,डिंकाकरीता काढई, धावडा आणि कतारा करीता खैर इ. उपयुक्त वृक्षे आढळतात. तसेच चराई करीता अनेक भागात कुरणे आहेत. कागद कारखाण्यासाठी बांबू वृक्षांची लागवड फार मोठया प्रमाणावर उंचवट्याच्या परिसरात केल्या जाते. सामाजिक वनीकरण खात्यामार्फत जिल्हयात डोंगर उतारावर, सपाट जमीनीवर व रस्त्याच्या कडेस मोठया प्रमाणावर सामाजिक वनीकरण कार्यक्रम राबविल्या जातो. सिल्क करीता सिल्क ककुनची जोपासना केली जाते. 31 मार्च, 2014 रोजी संपलेल्या वर्षात वनखात्याने जळाऊ लाकंडाच्या विक्रीपासून 26.72 लाख व इमारती लाकंडाच्या विक्रीपासून 120.15 लाख उत्पन्न मिळविले. या शिवाय बांबू, गवत, तेंदूपाने, इतर गौण वन उत्पादनाच्या विक्रीपासून 1561.43 लाख उत्पन्न प्राप्त केले.

3.6 - वन विकास कार्यक्रम :-

धूप, जोराच्या पाण्याचा निचरा व पूर यापासून जमीनीचे संरक्षण करण्याचे हेतूने व जमीनाचा कस टिकवून ठेवण्याच्या दृष्टिने वनविभाग महत्वाची कामगिरी बजावतात. त्यासाठी दरवर्षी जिल्हा स्तरावरून खालील योजना/कार्यक्रम राबविल्या जातात. 1) मध्यवर्ती रोपमळ्याची स्थापना, 2) निकृष्ट वनाचे पुनर्वनिकरण, 3) वन समुपयोजन, वन संरक्षण तसेच वन्य प्राणी व निसर्ग संरक्षण.

4. कृषि

4.1- जमिनीचा वापर :-

गोंदिया जिल्हयाचे एकूण भौगोलीक क्षेत्र 2011-12 नूसार 585895 हेक्टर इतके आहे. गोंदिया जिल्हयाचे 2011-12 वर्षातील निव्वळ पेरणी क्षेत्र 195383 हेक्टर व दुबार पिकाखालिल क्षेत्र 32534 हेक्टर, असे एकूण लागवडीखालिल क्षेत्र 227917 हेक्टर आहे. जिल्हयातीलनिव्वळ पेरणी क्षेत्राचे लागवडीखालिल (पिकाखालिल) एकूण क्षेत्राशी प्रमाण 85.7%आहे. एकूण ओलीताखालिल 112261 हेक्टर आहे व त्याचे लागवडीखालिलएकूण क्षेत्राशी प्रमाण 49.3%आहे.

4.2 - कृषि गणना :-

सन 2010-11 मध्ये गोंदिया जिल्हयामधिल आकडेवारी पाहता असे आढळते की, जिल्हयात एकूण 237763वहिती खाती होती व त्याखाली 206586 हेक्टर क्षेत्र होते. त्यापैकी 64.6%हेक्टर वहिती खाती वैयक्तिक होती.उर्वरीत संयुक्त व संस्थेची वहिती खाती होती. जमीनीचे क्षेत्र व एकूण खाती यांची माहिती पुढील नुसार आहे.

अ.क.	धारणगट(हेक्टर)	भूधारक (%)	क्षेत्र (%)
1	0 ते 2	91.85	69.23
2	2 ते 5	7.32	23.67
3	5 ते 10	0.73	5.39
4	10 ते 20	0.08	1.17
5	20 व त्यापेक्षा जास्त	0.01	0.54

4.3 -पिकाचे स्वरूप :-

गोंदिया जिल्ह्यामध्ये 2011-12 या वर्षी एकूण पिकाखालिल क्षेत्र 227917 हेक्टर होते त्यापैकी तृणधान्य पिकाखाली 188485 हेक्टर क्षेत्र होते, कडधान्य पिकाखाली 17,515 हेक्टर क्षेत्र होते. अखाद्य पिकाखाली क्षेत्र 11166 हेक्टर होते. तसेच खाद्य पिकाखालिल एकूण क्षेत्र 213198 हेक्टर होते.

4.4 - महत्वाच्या पिकांचे उत्पादन व क्षेत्र :-

गोंदिया जिल्ह्याकरीता जिल्ह्यात 2013-14 मध्ये भाताचे उत्पादन 291.87 शंभर मे. टन. तर गव्हाचे उत्पादन 1.59 शंभर मे. टन असून, सन 2012-13 च्या तुलनेत भाताच्याउत्पादनात(-)20.1 मे. टनानी तर गव्हाच्या उत्पादनात(-)13.5 एवढीशेकडा घट झाल्याचे दिसून येते.

4.5 - शेतमाल साठवणुकीच्या व नियंत्रित बाजारपेठेच्या सोयी :-

गोंदिया जिल्ह्यात सन 2013-14 मध्ये गोंदिया, तिरोडा, आमगांव, अर्जुनी मोरगांव व गोरेगांव येथे 5 नियंत्रित कृषि उत्पन्न बाजार समित्या व गोंदिया येथे 2 व अर्जुनी मोरगांव येथे 1 उपबाजार समित्या कार्यरत आहेत. जिल्ह्यातील या समित्यांमध्ये धान, तांदूळ, ज्वारी, गहू, चना, उडीद, मूग, तूर, मसुर, सोयाबीन, भूईमुंग, पोपट, जवस, व गूळ या पिकांची मोठ्या प्रमाणात आवक होते.

4.6 -जमीन सुधारणा :-

मृद व जलसंधारण योजनेतर्गत जमीनीच्या विकासाची कामे करण्यात येतात. या कार्यक्रमातर्गत मातीचे बांध घालणे, जमीनीचे सपाटीकरण करणे, सिमेंट प्लग बंधारे, दगडी बांध घालणे, जैविक बांध, नाला बंडीग इत्यादी उपाय योजना केल्या जातात. मृद संधारणाकरिता फलोत्पादन (काउडेप) ही योजना जिल्ह्याचे विभागीय मृद संधारण अधिका-यामार्फत राबविण्यांत येते. अतिरिक्त जमीनी दिलेल्या अभिहस्ताकीतांना अर्थ सहाय्य देणे या योजनेअंतर्गत शेती अवजारे वाटप केल्या जातात. कृषि विकास अधिकारी, जिल्हा परिषद यांचे मार्फत अनुसूचित जाती / जमातीचे कुटुंबांना अनुदानावर बी-बियाणे, खते, अवजारे इत्यादीचे वाटप करण्यांत येतात. तसेच पाईपलाइन, जुनी विहीर दुरूस्ती, बैलजोडी-गाडी इत्यादींची मदत अनुदानावर करण्यांत येते.

5. जलसिंचन

5.1 :- गोंदिया जिल्ह्यात सन 2011-12मध्ये कृषी क्षेत्राच्या अस्थायी आकडेवारी नुसारनिव्वळ ओलीताखालील क्षेत्र 106990 हेक्टर असून त्यापैकी पृष्ठभागिय ओलीत प्रकाराखाली क्षेत्र 100545 हेक्टर होते. ओलीताखालील स्थूल क्षेत्राची लागवडीखालील स्थूल क्षेत्राशी टक्केवारी 49.3 % असल्याचे दिसून येते.

5.2 :- जमीनीच्या पृष्ठभागावरील साधने (उदा. लिफ्ट, कालवा) व जमीनीच्या पृष्ठभागाखालील साधने (प्रामुख्याने विहीर) या दोन साधनांनी पिकांना पाणी दिल्या जाते. गोंदिया जिल्ह्यातील इटियाडोह प्रकल्प, सिरपुर प्रकल्प, पुजारीटोला प्रकल्प व कालीसरार प्रकल्प या चार मोठ्या पाटबंधारे प्रकल्पासाठी 208.25 कि. मी. लांबीचे कालवे पूर्ण झाले असून 2013-14मध्ये जिल्ह्यामध्ये एकूण 59185हेक्टर जमीन बारमाही ओलीताखाली असल्याचे आढळते.

त्याचनुसार जिल्ह्यातील बोदलकसा, चुलबंद, चोरखमारा, खैरबंदा, मानागड, रेंगेपार व संग्रामपूर या मध्यम प्रकल्पातर्गत 162.00 कि. मी. लांबीचे कालवे पूर्ण झाले असून, 22403 हेक्टर क्षेत्र हंगामी ओलीताखाली आणण्यात आले. इटियाडोह या मोठ्या पाटबंधारे प्रकल्पाचे पाणी गोंदिया जिल्ह्यातील गोरेगांव, अर्जुनी/मोरगांव व भंडारा जिल्ह्यातील लाखांदूर, तसेच गडचिरोली व चंद्रपूर जिल्ह्यातील काही तालुक्यातील शेतीला देण्यांत येते. कालीसरार या प्रकल्पाचे पाणी गोंदिया जिल्ह्यातील सालेकसा तालुक्यातील शेतीस व मध्यप्रदेशातील शेतीस देण्यांत येते. बाघ प्रकल्पातर्गत सिरपूर धरणातील पाणी देवरी तालुक्यातील शेतीस देण्यांत येते.

5.3 :- गोंदिया जिल्ह्यात 2011-12 या वर्षामध्ये वापरात असलेल्या सिंचन विहिरींची संख्या 10475 इतकी होती. विहिरीवर ऑईल इंजिन व विजेचे पंप बसवून पिकांना पाणी दिल्या जाते. या अंतर्गत 2011-12 मध्ये विहिरी वरील विद्युत पंपांची संख्या 2384 व डिझेल पंपांची संख्या 1461 होती.

6. पशुसंवर्धन, पशुवैद्यकिय सेवा आणि दुग्धव्यवसाय

6.1 - पशुधन :-

2007 च्या पशुगणनेनुसार गोंदिया जिल्हयातील पशुधन 717473 होते. याशिवाय कुकुट वर्गीय पक्ष्यांची संख्या 441766 होती. या गणनेनुसार एकूण 717473 पशुधनापैकी गायी-बैल 54 %, म्हशी व रेडे 14%, शेळ्या-मेंढ्या 28 % व इतर पशुधन 4 % होते. 2003 च्या तुलनेत पशुधनात वाढ झाल्याचे दिसून येते.

6.2 – पशुवैद्यकिय सेवा :-

गोंदिया जिल्हयामध्ये 31 मार्च, 2014 रोजी 5 पशुवैद्यकिय चिकित्सालय, 72 पशुवैद्यकिय दवाखाने, 31 पशुवैद्यकिय प्रथोमपचार केंद्रे असून 2005 च्या पुनर्रचनेमुळे कृत्रिम रेतन केंद्र व कृत्रिम उपकेंद्र बंद करुन श्रेणी-1 व श्रेणी-2 मध्ये राज्यस्तराखाली वळती करण्यात आल्याचे दिसून येते.

6.3 – दुग्धव्यवसाय :-

जिल्हयात शेतीकरीता पुरक व्यवसाय म्हणून दुग्धव्यवसाय करण्यात येतो. जिल्हयात गायी, म्हशी व संकरित जनावरांची संख्या मोठ्या प्रमाणावर आहे. सहकारी दुग्ध संकलन केंद्रामार्फत शासकीय दुग्ध योजनेतर्गत दुग्ध संकलन व वितरण केल्या जाते. गोंदिया जिल्हयात 200 पंजीबद्ध सहकारी दुग्ध संस्था असून गोंदिया-1, सालेकसा-1 व सडक/अर्जुनी-1 असे एकूण 3 शितगृहे आहेत. शितगृहाची एकूण क्षमता 35 हजार लिटर असून 2013-14 मध्ये दैनंदिनी सरासरी दुग्ध संकलन 17 हजार लिटर होत असल्याचे आढळते.

7. मत्स्य व्यवसाय

7.1 - मत्स्योत्पादन :-

गोंदिया जिल्हयात नद्यांची लांबी 250 कि.मी. असून, अनेक तलाव आहेत. त्यामुळे गोंदिया जिल्हयाला तलावांचा जिल्हा म्हणून संबोधण्यात येते. नद्या, तलाव व मोठ्या जलाशयाचे मार्च, 2014 अखेर 23,029 हेक्टर क्षेत्र मत्स्योत्पादनासाठी अनुकूल आहे. हया अनुकूल क्षेत्राच्या 75% क्षेत्र प्रत्यक्ष वापरात आणण्यात आले आहे. मत्स्योत्पादनासाठी उपलब्ध साधनांची लिलाव पध्दतीने विक्री केल्या जाते. सन 2013-14 वर्षात 9125 मे.टन माशांचे उत्पादन झाले व त्यापासून 54.75 कोटी उत्पन्न मिळाले. जिल्हयात अर्जुनी/मोरगाव तालुक्यात इटियाडोह, गोंदिया तालुक्यात आंभोरा हया ठिकाणी मत्स्यबिज केंद्रे कार्यरत आहेत. सन 2013-14 मध्ये मत्स्यबीज केंद्रात 518 लाख मत्स्यबिज सोडण्यात आलेले होते.

8. वीज

8.1 - विद्युतीकरण :-

जिल्हयामध्ये 2011 च्या जनगणनेनुसार गोंदिया जिल्हयांत 883 वस्ती असलेली गावे, 59 ओसाड गावे आणि 10 गणना शहरे आहेत. 31 मार्च, 2014पर्यंत 100% आबादी गावांचे व शहराचे विद्युतीकरण करण्यात आलेले आहे. ग्रामीण विद्युतीकरणामुळे शेतीमध्ये विद्युत पंप वापरण्याचे प्रमाण वाढले आहे. सन 2013-14 मध्ये 20,485 शेतीच्या पंपांना विज पुरवठा करण्यात आलेले आहेत.

8.2 - वीजेचा वापर :-

विजेचा वापर घरगुती, औद्योगिक व शेती अशा विविध कारणांकरीता होतो. 2013-14 मध्ये गोंदिया जिल्हा करिता 134810 घरगुती, 20550 व्यापारी कामासाठी, 47050 औद्योगिक, 4820 सार्वजनिक दिवाबत्ती, 90280 कृषी व इतर 6750 हजार किलो वॉट तास युनिट इतर उद्योगाकरीता विजेचा वापर करण्यात आलेला आहे. गोंदिया जिल्हयात तिरोंडा तालुक्यात अदानी पावर प्लांटचे काम सुरु असल्याने त्याच्या उपयोगासाठी मोठ्या प्रमाणावर विजेचा वापर करण्यात येतो.

9. खनिजे व उद्योग

9.1 - खनिज :-

गोंदिया जिल्हा खनिज उत्पादनाच्या दृष्टीने समृद्ध आहे. जिल्ह्यात मोठ्या प्रमाणावर उच्च व हलक्या प्रतीचे कच्चे मँगनिज आढळते. खनिजामध्ये क्वाटर्झ, क्वार्टझाइट्स, सॅंड व आयर्न ओअर आढळतात. गौण खनिजात आठ तालुक्यात रेती, इमारती दगड/बोल्डर, विटा व क्वेलू तयार करण्यासाठी लागणाऱ्या माती सह इत्यादी प्रकारची खनिजे आढळतात. 2013-14 मध्ये गोंदिया तालुक्यातक्वाटर्झ वक्वाटर्झाइट्सचे23838 मे. टन, देवरी तालुक्यात 990 मे. टन तसेच आमगांव तालुक्यात आयर्न ओअरचे 11172 मे.टन उत्पादन झाले.

9.2 - उद्योग व कामगार :-

गोंदिया जिल्ह्यात 2011 अखेर या प्रकाशनातील तक्ता क्र. 6.3 नुसार नोंदणीकृत 95 कारखाने चालू स्थितीमध्ये असून त्यात 2215 कामगारांना रोजगार उपलब्ध करून देण्यांत आले आहे. गोंदिया जिल्ह्यामध्ये अनेक छोटे-मोठे कारखाने असून मोठ्या प्रमाणात भाताची शेती केली जात असल्याने जिल्ह्यात उष्णा राईस मिल प्रमुख उद्योग आहे. त्यामुळे तांदूळ उत्पादनाची मोठी बाजारपेठ निर्माण झालेली आहे. त्यापासून कामगारांना खुप मोठ्या प्रमाणात रोजगार उपलब्ध होत असतात.

तसेच जिल्ह्यात वनक्षेत्र भरपूर असल्याने तेंदूपत्ता व लाख गोळा करणे हा एक पूरक उद्योग बनलेला असल्याने रोजगार उपलब्ध होत असतो. जिल्ह्यात दुसरा महत्वाचा उद्योग विडी तयार करणे हा आहे. हया उद्योगाचे गोंदिया, तिरोडा, गोरेगाव व आमगांव तालुक्यात कारखाने कार्यरत असल्याने खुप मोठ्या प्रमाणात रोजगार उपलब्ध होत आहे. जिल्ह्यात उत्तम दर्जाची अनेक पर्यटन स्थळे असून सुद्धा येथेअजूनपर्यंत पर्यटन उद्योगास पाहिजे तसा वाव मिळालेला नाही. पर्यटन व्यवसाय विकसित झाल्यास येथील कामगारांना रोजगार मिळू शकतो.

9.3 - औद्योगिक वसाहत :-

गोंदिया जिल्ह्यात गोंदिया शहरापासून 6 कि.मी.अंतरावर मौजा मुंडीपार येथे महाराष्ट्र औद्योगिक विकास महामंडळामार्फत 146.14 हेक्टर जमीन संपादित करून विकास केलेला आहे. या स्थापित जमिनी अंतर्गत 140 भूखंड असून 65 भूखंडावर निरनिराळे उद्योग स्थापन करण्यात आलेले आहेत. सदर दोन्ही वसाहतींमध्ये पाण्याची व विजेची सोय महामंडळाद्वारे करण्यात येते.

9.4 :- गोंदिया मुख्यालयापासून 24 कि.मी. अंतरावर तिरोडा तालुक्यात महाराष्ट्र औद्योगिक विकास महामंडळाच्या औद्योगिक वसाहतीमध्ये अदानी थर्मल पावर प्लॅन्टच्या उभारणीसाठी मोठ्या प्रमाणावर बांधकाम सुरु आहे. यामध्ये प्लॅन्टचे नियोजित बांधकाम पूर्ण झाल्यानंतर दर वर्षी 3300 मेगावॅट विद्युत निर्मिती होणार आहे. पहिल्या फेजमध्ये 660 मेगावॅट विद्युत निर्मितीचे 3 संच उभारण्यात येत असून याद्वारे 1980 मेगावॅट विद्युत निर्मितीचे लक्ष्य आहे.

दुस-या टप्प्यामध्ये 660 मेगावॅट विद्युत निर्मिती करणारे प्रत्येकी 2 संच उभारण्यात येणार असून याद्वारे 1320 मेगावॅट विद्युत निर्मिती होणार आहे. पहिल्या फेजचे काम सन 2014 पर्यंत पूर्ण होण्याची शक्यता आहे. सदर प्लॅन्टकरीता लोहारा (चंद्रपूर), किंवा जबलपूर अथवा इंडोनेशिया येथून कोळसा पुरवठा हाण्याची शक्यता आहे. सदर प्लॅन्ट सुरु झाल्यास लोकांना मोठ्या प्रमाणात रोजगार मिळू शकेल तसेच लगतच्या क्षेत्रात इतर सेवाक्षेत्र विकसित होईल.

10. वाहतूक व दळणवळण

10.1 - लोहमार्ग :-

गोंदिया जिल्ह्यात 31 मार्च, 2014 अखेर 141 कि.मी. लांबीचे लोहमार्ग अस्तित्वात आहेत. जिल्ह्यामधून मुंबई-हावडा रेल्वेमार्ग जातो. तसेच बालाघाट ते चांदा रेल्वे मार्ग जिल्ह्यामधून जातो. गोंदिया येथे रेल्वे जंक्शन आहे. हावडा-मुंबई मार्गावर गोंदिया, गंगाझरी, काचेवानी, तिरोडा, मुंडीकोटा, गुदमा, आमगांव, धानोली, सालेकसा, दरेकसा या ठिकाणी रेल्वे स्टेशन आहेत. तसेच बालाघाट-चांदा मार्गावर गोंदिया, गणखैरा, हिरडामाली, पिंडकेपार, गोंगले, खोंडशिवणी, सोंदड, गोंडउमरी, देवल्गांव, बाराभाटी, अर्जुनी, वडेगांव, गर्गा, प्रतापगड व बिरसोला या ठिकाणी रेल्वे स्टेशन आहेत.

10.2 - रस्ते :-

जिल्ह्यात महाराष्ट्र शासन, जिल्हा परिषद व नगर पालिके मार्फत रस्ते तयार करणे व त्याची निगा राखणे ही कामे प्रामुख्याने केली जातात. 31 मार्च, 2014 अखेर गोंदिया जिल्ह्यात शासकीय 1,415कि.मी. लांबीचे, जिल्हा परिषदेचे 5,773 कि.मी.लांबीचे रस्ते असून, याशिवाय नगर पालिका हद्दीतील 199 कि.मी. लांबीचे रस्ते आहेत. पृष्ठभागाचे वर्गीकरणानुसार जिल्ह्यात सिमेंट काँक्रीटचे 1.3 %, डांबरीकरणाचे 51.8 %, खडीचे व पक्के रस्ते 19.5 % व इतर प्रकारचे 27.4 % रस्ते आहेत. जिल्ह्यामधून राष्ट्रीय महामार्ग क्रमांक 6 (मुंबई ते कलकत्ता) जातो.

10.3 - नोंदणीकृत वाहने :-

गोंदिया जिल्ह्यात 31 मार्च, 2014 अखेर अनुक्रमे 179504 मोटार वाहने वापरात होती. त्यापैकी 152237 दुचाकी वाहने व 3102 तीनचाकी वाहने आहेत. तसेच 14262 चार-चाकी वाहने, 4039 जड वाहने, 5707 ट्रॅक्टर व 157 इतर वाहने आहेत.

10.4 - डाकवतारघरे :-

गोंदियाजिल्ह्यात 31 मार्च, 2014 अखेर 168 पोस्टकार्यालये, 756 पत्रपेट्याव 183 पोस्टमनकार्यरत आहेत. तसेच 159 गावात पोस्टकार्यालयाची सोय उपलब्ध करून देण्यांत आलेली असून दरलाख लोकसंख्येमागे 13 पोस्टकार्यालये कार्यरत असल्याचे आढळते.

10.5 - दूरध्वनी :-

2013-14 या वर्षात गोंदिया जिल्ह्यात 11932 इतकी दूरध्वनी जोडण्याची संख्या होती.

11. कामगारवउद्योगविनिमय

11.1 - रोजगार :-

गोंदियाजिल्ह्यामध्ये 2013-14 यावर्षात खाजगी व सार्वजनिक क्षेत्रात अनुक्रमे 45 व 60 लोकांना रोजगार उपलब्ध झाला. रोजगारविनिमय केंद्रांमध्ये रोजगारविषयक माहिती पुरविणाऱ्या संस्थांच्या माहितीच्या आधारे आकडेवारी दिलेली आहे.

11.2 - रोजगार विनिमय :-

गोंदिया जिल्ह्यामध्ये रोजगार विनिमय केंद्र असून या अंतर्गत ग्रामीण क्षेत्रातील बेरोजगार युवकांना नोंदणी करणे सोयीचे व्हावे म्हणून जिल्हा रोजगार व स्वयंरोजगार मार्गदर्शन केंद्र, गोंदिया या कार्यालयाकडून महिन्यातून एकदा तालुका स्तरावर पथक पाठविण्यात येते. तसेच जिल्ह्यात देवरी येथे आदिवासी भागातील सुशिक्षित बेरोजगार युवक, युवतींना रोजगाराची संधी उपलब्ध व्हावी याकरीता मार्गदर्शन केंद्राची स्थापना करण्यांत आलेली आहे. 31 मार्च, 2014 रोजी जिल्ह्यातील रोजगार विनिमय केंद्राच्या पटावर एकूण 41364 उमेदवार होते. त्यापैकी 45 लोकांना खाजगी व 60 लोकांना सार्वजनिक क्षेत्रात रोजगार उपलब्ध झालेला आहे. यात अनुसूचित जाती व जमातीचे 43 % उमेदवार असल्याचे दिसून येते.

11.3 - आर्थिक गणना 2005 :-

या संचालनालयामार्फत वर्ष 2005 मध्ये भंडारा व नवनिर्मित गोंदिया मिळून जिल्हयाची पाचवी आर्थिक गणना घेण्यात आली असून, सदर आर्थिक गणनेत बिगर कृषी व निवडक कृषी (शेती) या उद्योगातील स्वयंकार्यरत व आस्थापनाविषयक माहितीचा समावेश करण्यात आलेला आहे.

11.3.1 - कृषी व बिगर कृषी आस्थापना :-

भंडारा व गोंदिया जिल्हा मिळून या प्रकाशनातील तक्ता क्र. 11.11 मध्ये दोन्ही जिल्हयातील कृषी व बिगरकृषी उद्योगांची संख्या 114212 असून यापैकी 79.4% आस्थापना ग्रामीण भागात तर केवळ 20.6% आस्थापना नागरी भागात कार्यरत आहेत. एकूण आस्थापनापैकी 104523 (91.5%) खाजगी तर 1,192 (1.0%) आस्थापना सहकारी क्षेत्रात व 8,497 (7.4%) सार्वजनिक क्षेत्रात कार्यरत आहेत. एकूण आस्थापनेच्या 27.7% आस्थापनेचे मालक अनुसूचित जातीचे तर केवळ 12.7% आस्थापनेचे मालक अनुसूचित जमातीचे आहेत. एकूण आस्थापनापैकी 40.6% आस्थापना जागाविरहित कार्यान्वित होत्या तर, केवळ 18.1% आस्थापनेमध्ये उत्पादनासाठी विजेचा वापर करण्यात येत होता.

11.3.2 - कामगार :-

भंडारा व गोंदिया जिल्हा मिळून या प्रकाशनातील तक्ता क्र. 11.11 मध्ये दोन्ही जिल्हयातील कृषी व बिगर कृषी आस्थापनेमध्ये 260624 कामगार काम करीत होते. या पैकी 74.1% कामगार ग्रामीण भागात तर 25.9% कामगार नागरी भागात काम करीत होते. एकूण कामगारांपैकी वेतनावर काम करणारे कामगार 126789 (48.7%) होते. जिल्हयातील प्रत्येक आस्थापनेत सरासरी 2 कामगार काम करीत होते. तर ग्रामीण व नागरी भागातील आस्थापनेकरीता हेच प्रमाण 2 व 3 असे होते.

11.3.3 - उद्योग गटानुसार वर्गीकरण :-

गोंदिया जिल्हात प्रत्येक उद्योग गटात किती कामगार काम करीत होते, याची गटवार माहिती या प्रकाशनातील तक्ता क्र. 11.12 मध्ये देण्यांत आलेली आहे. एकूण आस्थापनेपैकी बिगर कृषी या उद्योग गटात सर्वाधिक म्हणजे 44281 (80.3%) आस्थापना होत्या व त्यामध्ये एकूण कामगारांपैकी 106422 (83.9%) कामगार काम करीत होते. किरकोळ व्यापार या उद्योगगटाचा दुसरा क्रमांक लागतो. त्यामध्ये एकूण 34655 (34.7%) आस्थापना होत्या. कामगार संख्येच्या दृष्टिकोणातून विचार केल्यास या आस्थापनेमध्ये 23285 (27.4%) कामगार काम करीत होते. कृषी या उद्योग गटात 10881 (19.7%) आस्थापना होत्या. या आस्थापनेमध्ये 20278 (16.0%) कामगार काम करीत होते.

11.3.4 - सहकार क्षेत्रातील आस्थापना :-

भंडारा व गोंदिया जिल्हा मिळून या प्रकाशनातील तक्ता क्र. 11.11 मध्ये आर्थिक गणना 2005 नुसार दोन्ही जिल्हयातील बिगर कृषी सहकार क्षेत्रात असणा-या एकूण 1037 आस्थापनेपैकी 835 आस्थापना ग्रामीण भागात तर, 202 आस्थापना नागरी भागात होत्या. एकूण आस्थापनांपैकी 22.3% आस्थापना विजेवर चालणा-या होत्या. (एकूण कामगारांपैकी बिगर कृषी सहकारी क्षेत्रातील आस्थापनां मध्ये काम करणा-या कामगारांची संख्या उपलब्ध नाही.)

11.3.5 – स्वयंकार्यरत उद्योग :-

भंडारा व गोंदिया जिल्हा मिळून या प्रकाशनातील तक्ता क्र. 11.11 मध्ये दोन्ही जिल्हयातील सर्व गट मिळून एकत्रित स्वयं कार्यरत उद्योगांची एकूण संख्या 67288 आहे. यापैकी ग्रामीण भागात 54791 (81.4%) व नागरी भागात 12,497 (18.6%) उद्योग अस्तित्वात आहेत.

12. सहकार

12.1 - सहकारी संस्था :-

अ) गोंदिया जिल्हयात 2013-14 वर्षाअखेर सर्व प्रकारचे 1658 संस्था कार्यरत होत्या व त्यामधील सभासद संख्या 306,000 इतकी होती.

ब) गोंदिया जिल्हयातील एकूण 1658 सहकारी संस्थापैकी 330 कृषी सहकारी संस्था आणि 188 बिगर कृषी पतसंस्था असून 6 प्राथमिक पणन संस्था होत्या. 466 उत्पादक सहकारी संस्था तर, 668 सामाजिक सेवा सहकारी संस्था होत्या. त्यापैकी 42 गृहनिर्माण संस्था, 123 कामगार संस्था, 17 ग्राहक भांडार व 486 इतर संस्था कार्यरत होत्या. एकूण 466 उत्पादक सहकारी संस्थापैकी 228 दुग्ध सहकारी संस्था, 134 मत्स्यव्यवसाय सहकारी संस्था, 14 उपसा जलसिंचन संस्था व 63 औद्योगिक व इतर संस्था कार्यरत असल्याचे आढळते.

क) गोंदिया जिल्हयात जिल्हा मध्यवर्ती सहकारी बँकेने 2013-14 वर्षात अल्प मुदतीचे ₹ 145.93 कोटी मध्यम मुदतीचे ₹ 53.19 कोटी रुपये कर्जाचे वाटप केले तसेच सन 2013-14 मध्ये येणे कर्ज ₹ 473.88 कोटी व थकित कर्ज ₹ 262.38 कोटी होते .

13. बँक व विमा

13.1 - अधिकोष :-

गोंदिया जिल्हयात 31 मार्च, 2014 रोजी 49 ठिकाणी (शहरे व खेडी धरून) बँका कार्यरत आहेत. मार्च, 2014 अखेर जिल्हयात बँक शाखा 128 असल्याचे आढळले. जिल्हयात अधिकोष शाखा (2011 चे जनगणनेनुसार) लोकसंख्येच्या तुलनेत सरासरी 10332 लोकसंख्येस सेवा उपलब्ध करून देण्यांत आली आहे. तसेच जिल्हयात दरलाख लोकसंख्येमागे 5 अधिकोष शाखा कार्यालये असल्याचे आढळले.

14. शिक्षण

14.1 - प्राथमिक/माध्यमिक व उच्च शिक्षण :-

गोंदिया जिल्हयात 2013-14 या वर्षी 1283 प्राथमिक शाळा, 168 माध्यमिक शाळा, 193 उच्च माध्यमिक शाळा व 67 महाविद्यालये आहेत. तसेच प्राथमिक शाळेत एकूण विद्यार्थी 122701 असून त्यापैकी मुलींची संख्या 60189 आहे. माध्यमिक शाळेतील विद्यार्थी 41423 असून, त्यापैकी मुलींची संख्या 20379 एवढी आहे. उच्च माध्यमिक शाळेतील एकूण विद्यार्थी 102120 असून, त्यापैकी मुलींची संख्या 50704 आहे. तर महाविद्यालयीन एकूण विद्यार्थी 14166 असून मुलींची संख्या 8685 आहे. अशाप्रकारे एकूण विद्यार्थी 280410 असून त्यापैकी मुलींची संख्या 139957 आहे. अनुसूचित जातीचे एकूण विद्यार्थी 37238 व अनुसूचित जमातीचे 47763 आहेत. जिल्हयामध्ये प्राथमिक शाळेतील शिक्षक संख्या 5545 माध्यमिक शाळेतील शिक्षक संख्या 1550, उच्च माध्यमिक शाळेतील शिक्षक संख्या 3130 तर, महाविद्यालयीन शिक्षकांची संख्या 339 आहे.

15. सार्वजनिक आरोग्य व वैद्यकीय सेवा

15.1 - वैद्यकीय सेवा :-

गोंदिया जिल्हयात वैद्यकीय सेवांमध्ये लक्षणीय वाढ झालेली आहे. मार्च, 2014 अखेर जिल्हयात शासकीयरुग्णालये 12, प्रसूतीगृहे 60, प्राथमिक आरोग्य केंद्रे 39 कार्यरत असून वैद्यकीय सेवांत वाढ झाल्यामुळे मृत्यूच्या दरात घट झाल्याचे दिसून येते. गोंदिया जिल्हयामध्ये मार्च, 2014 अखेर 50 कुटूंब नियोजन केंद्रे कार्यरत होती. या केंद्रांतून स्त्रियांवर 6809 कुटूंब नियोजन शस्त्रक्रिया व 2022 पुरुषांवर नसबंदी शस्त्रक्रिया करण्यात आल्या.

16. महाराष्ट्र ग्रामीण रोजगार हमी योजना

16.1 - रोजगार निर्मिती :-

गोंदिया जिल्हयात ग्रामीण रोजगार योजनेअंतर्गत सन 2013-14 मध्ये एकूण ₹ 5330.26 लक्ष खर्च करण्यात आले असून, 32.26 लाख मनुष्य दिवस रोजगार निर्मिती केलेली आहे.

17. संकिर्ण

17.1 - स्थानिक स्वराज्य संस्था :-

गोंदिया जिल्हा परिषदेची सन 2013-14 वर्षाची सुरुवातीची शिल्लक धरून प्रत्यक्ष उत्पन्न अनुक्रमे 63880 लाख होते व खर्च 55098 लाख असून अखेरची शिल्लक 8782 लाख होती.

मार्च, 2014 अखेर गोंदिया जिल्हयातील ग्रामपंचायतींचे एकूण उत्पन्न सुरुवातीची शिल्लक धरून 7032 लाख होती. तर खर्च 4588 लाख असून अखेरची शिल्लक 2444 लाख होती.

मार्च 2014 अखेर गोंदिया जिल्हयात तिरोडा व गोंदिया या दोन ठिकाणी नगर परिषदा असून सुरुवातीची शिल्लक धरून एकूण उत्पन्न 17928 लाख असून खर्च 15446 लाख होता. तर अखेरची शिल्लक 2482 लाख होती.

17.2 - जमीन महसूल :-

गोंदिया जिल्हयात सन 2013-14 मध्ये एकत्रित जमीन महसूलाची प्रत्यक्ष वसूलीस पात्र रक्कम 3837.21 लाख रुपये होती. त्यापैकी प्रत्यक्षात वसूली 1099.19 लाख रुपये झालेली आहे. म्हणजेच वसूलीस पात्र असलेल्या रक्कमेपेक्षा जिल्हयात 2738.02 लाख वसूली कमी झाल्याचे दिसून येते.

17.3 - वाचनालय, वृत्तपत्रे व नियतकालिके :-

गोंदिया जिल्हयाचे ठिकाणी शासकीय ग्रंथालयाची सोय उपलब्ध नाही. गोंदिया येथे सामाजिक संस्थांद्वारे सार्वजनिक वाचनालय चालविले जातात. तसेच मार्च, 2014 रोजी गोंदिया जिल्हयात 9 दैनिक मराठी वर्तमानपत्रे, 25 साप्ताहिके व 2 मासिके यानुसार प्रकाशित केले जातात.

17.4 - पोलिस आस्थापना :-

31 मार्च, 2014 रोजी गोंदिया जिल्हयात 16 पोलिस ठाणे, 8 आऊट पोस्ट, 4 पोलीस चौकी, 13 लॉकअप्स ची सोय आहे. जिल्हयातील पोलिस कर्मचारी व अधिका-याची एकूण संख्या 2499 असून पैकी महिलांची संख्या 346 एवढी आहे तसेच होमगार्डची संख्या 575 असल्याचे दिसून येते.

गोंदिया जिल्हयात दिवाणी न्यायालयात 1332, फौजदारी न्यायालयात 9509, कामगार न्यायालयात 366, औद्योगिक न्यायालयात 310 व जिल्हा दंडाधिकारी तथा कार्यकारी दंडाधिकारी यांचे न्यायालयात 427 यानुसार प्रकरणे निकालात काढल्याचे दिसून येते.

17.5 - करमणूक :-

गोंदिया जिल्हयात 31 मार्च, 2014 रोजी 4 कायम स्वरूपाची चित्रपटगृहे अस्तित्वात आहेत. तसेच एकूण 50 केबल चालक असून यासून सन 2013-14 या वर्षात 6615 हजाराचे उत्पन्न शासनास प्राप्त झाले आहे.

17.6 - प्रेक्षणीय स्थळे :-

गोंदिया जिल्हयात इटियाडोह, नवेगांवबांध, पुजारीटोला, कालीसराड, सिरपूर, चोरखमारा, बोदलकसा इत्यादी मोठी धरणे असून, ही प्रेक्षणीय स्थळे सुद्धा आहेत. परंतु पर्यटकांना आकर्षित करू शकतील अशा सोयी-सुविधांचा या ठिकाणी अभाव आहे. अत्यंत महत्वाचे म्हणजे नवेगांव बांध राष्ट्रीय उद्यान व नागझिरा अभयारण्य हे प्रेक्षणीय स्थळे याच जिल्हयात आहेत. जिल्हयाला अतिप्राचीन हिन्दू, बौद्ध व जैन संस्कृतीचा वारसा लाभलेला आहे. तसेच प्रतापगड येथे पुरातन शिवमंदीर, पुरातन किल्ला व हजरत ख्वाजा उस्मान गनीशाह हारूनी बाबा दर्गा, माँ गंगाजमूनादेवी-बोंडगांव, बाबा शशीकरण देवस्थान-डुग्गीपार, माँ मांडोदेवी देवस्थान-तेढा, कोपाललिंगी देवस्थान-कचारगड, माँ गडमाता मंदीर-सालेकसा, श्री. चक्रधर स्वामी देवस्थान- डाकराम सुकडी, माँ धुकेश्वरी देवस्थान-देवरी, श्री. नाथ बाबा महादेव पहाडी-आमगांव, लहरी आश्रम-कामठा व भैरव मंदीर-नागरा तसेच पदमपूर येथे दगडी इमारती असून प्राचीनकालीन विष्णू व सरस्वती हया हिंदू देवतांच्या व जैन तिर्थकारांच्या मुर्त्या आढळतात. यावरून असा निष्कर्ष निघतो की, सर्वश्रेष्ठ संस्कृत नाटककार भवभूती यांचे जन्मस्थान पदमपूर असावे, असे महामहोपाध्याय तोराशीनी पुराव्यानिशी सिध्द केले आहे. सालेकसा तालुक्यात दरकसा खेड्याजवळ चांदसूरज पहाडावर एक वैशिष्ट्यपूर्ण गुहा आहे. चैत्रपौर्णिमेला अर्जुनी/मोरगाव तालुक्यातील बोंडगाव (देवी) येथे गंगा-जमूना देवीची यात्रा भरते. अर्जुनी/मोरगांव तालुक्यातील प्रतापगड पहाडावर महाशिवरात्रीला यात्रा भरते. सडक-अर्जुनी तहसील मध्ये नागझिरा वन्यजीव अभयारण्य असून या ठिकाणी पर्यटकांना थांबण्यासाठी वनविभाग व पाटबंधारे विभागाची विश्राम गृहे आहेत.

दृष्टिक्षेपात जिल्हा

जिल्हा- गोंदिया

2014

जिल्हा सामाजिक व आर्थिक समालोचन – 2014
दृष्टिक्षेपातजिल्हा

अ.क्र.	बाब	परिमाण	जिल्हा	महाराष्ट्र
1	2	3	4	5
एक	प्राकृतिकरचना			
1	भौगोलिकस्थान			
1.1	उत्तर अक्षांश	अंश	20.39-21.38	16.4-22.1
1.2	पूर्व रेखांश	अंश	79.27-80.42	72.6-80.9
1.3	क्षेत्रफळ	हजारचौ.कि.मी.	5	308
2	प्रशासकीयरचना			
2.1	तालुके	संख्या	8	355 ^{@@}
2.2	शहरे (गणना शहरांसह)	संख्या	10	534
2.3	वस्ती असलेली गावे	संख्या	883	40959
2.4	वस्ती नसलेलीगावे	संख्या	59	2706
@@ मुंबई व मुंबई उपनगर जिल्हयांमधील 3 तहसिलवगळून				
दोन	स्थानिकस्वराज्यसंस्था			(2013-14)[§]
1	महानगरपालिका	संख्या	0	26
2	नगरपरिषदा	संख्या	2	220
3	कटकमंडळे	संख्या	0	7
4	पंचायत समित्या	संख्या	8	351
5	ग्रामपंचायती	संख्या	556	27873
6	नगरपंचायत	संख्या	0	12
\$ राज्यनिवडणूक आयोगाच्या अहवालानुसार				
तीन	लोकसंख्या (जनगणना -2011)			
1	ग्रामीण	हजार	1097	61556
2	नागरी	हजार	226	50818
3	एकूण	हजार	1,323	112374
4	पुरुष	हजार	662	58243
5	स्त्रिया	हजार	661	54131
6	स्त्रिया प्रति हजार पुरुष	संख्या	999	929
7	अनुसूचित जातींची लोकसंख्या	हजार	176	13276
7.1	एकूण लोकसंख्येशी प्रमाण	टक्के	13.3	11.8
8	अनुसूचित जमातींची लोकसंख्या	हजार	214	10510
8.1	एकूण लोकसंख्येशी प्रमाण	टक्के	16.2	9.4
9	घनता (लोकसंख्या प्रति चौ.कि.मी.)	संख्या	253	365

जिल्हा सामाजिक व आर्थिक समालोचन – 2014

दृष्टिक्षेपातजिल्हा

अ.क्र.	बाब	परिमाण	जिल्हा	महाराष्ट्र
1	2	3	4	5
10	साक्षरतेचेप्रमाण			
10.1	ग्रामीण	टक्के	83.6	77.0
10.2	नागरी	टक्के	91.5	88.7
10.3	एकूण	टक्के	85.0	82.3
10.4	पुरुष	टक्के	92.0	88.4
10.5	स्त्रिया	टक्के	77.9	75.9
10.6	साक्षरतेमध्ये महाराष्ट्राचा देशात क्रमांक	क्रम संख्या	-	बारावा
11	दारिद्र्य रेषेखालील ग्रामीण कुटुंबे (2002)	लाख	1.44	45.19
चार	जिल्हाउत्पन्न अंदाज			
1	चालू किंमतीनुसार			2012-13 +
	1.1 एकूण उत्पन्न (स्थूल)	कोटी	8,972	1323768
	1.2 दरडोई उत्पन्न (स्थूल)		66590	115,027
	1.3 एकूण उत्पन्न (निव्वळ)	कोटी	8282	1196754
	1.4 दरडोई उत्पन्न (निव्वळ)		61466	103991
2	स्थिर (2004-05) किंमतीनुसार			2012-13 +
	2.1 एकूण उत्पन्न (स्थूल)	कोटी	5,261	825832
	2.2 दरडोई उत्पन्न (स्थूल)			71,760
	2.3 एकूण उत्पन्न (निव्वळ)	कोटी	4815	739040
	2.4 दरडोई उत्पन्न (निव्वळ)		35734	64218
+ पहिले सुधारित अंदाज				
पाच	कृषि			2011-12*
1	भौगोलिक क्षेत्र	हजार हेक्टर	586	30758
2	जंगलव्याप्त क्षेत्र	हजार हेक्टर	215	5211
3	जंगलव्याप्त क्षेत्राचे भौगोलिक क्षेत्राशी प्रमाण	टक्के	36.7	16.94
4	शेतोलाउपलब्ध नसलेली जमीन			
	4.1 बिगर- शेतो वापराखालील	हजार हेक्टर	24	1,450
	4.2 पडीत आणि लागवडीलायक नसलेली	हजार हेक्टर	46	1728
	4.3 एकूण	हजार हेक्टर	70	3178
5	पडीतजमिनीव्यतिरिक्त लागवड न केलेली इतर जमीन			2011-12*
	5.1 कायम गुरेचरण व इतर	हजार हेक्टर	40	1244
	5.2 झाडे-झुडपांखालील	हजार हेक्टर	10	250
	5.3 लागवडीलायक परंतु पडीत	हजार हेक्टर	40	919
6	पडीत जमीन			
	6.1 चालू पड	हजार हेक्टर	6	1378
	6.2 इतर पड	हजार हेक्टर	7	1192

जिल्हा सामाजिक व आर्थिक समालोचन – 2014

दृष्टिक्षेपातजिल्हा

अ.क्र.	बाब	परिमाण	जिल्हा	महाराष्ट्र
1	2	3	4	5
7	पिकाखालीलक्षेत्र			
	7.1 निव्वळ पेरणी क्षेत्र	हजार हेक्टर	195	17386
	7.2 दुसोटा /तिसोटाक्षेत्र	हजार हेक्टर	32	5720
	7.3 एकूण पिकाखालील क्षेत्र	हजार हेक्टर	227	23106
8	ओलिताखालीलक्षेत्र / सिंचनाखालील क्षेत्र			2011-12*
	8.1 निव्वळ ओलित क्षेत्र	हजार हेक्टर	107	उ.ना
	8.2 एकूण ओलित क्षेत्र	हजार हेक्टर	112	उ.ना
9	महत्वाच्या पिकाखालील क्षेत्र			2012-13
	9.1 तृणधान्ये	हजार हेक्टर	188	7440
	9.2 कडधान्ये	हजार हेक्टर	18	3,322
	9.3 तेलबिया	हजार हेक्टर	2	3652
	9.4 ऊस(तोडणीक्षेत्र)	हजार हेक्टर	0.1	935
	9.5 कापूस	हजार हेक्टर	0	4187
10	पर्जन्य (सरासरी) 2013	मि.मी.	1997	1464.60
11	जमीनवहितीधारण क्षेत्र			2010-11
	11.1 क्षेत्र 2 हेक्टरपेक्षा कमी	हजार हेक्टर	143	8,925
	11.2 क्षेत्र 2 ते 10 हेक्टर	हजार हेक्टर	60	9758
	11.3 क्षेत्र 10 हेक्टरपेक्षा जास्त	हजार हेक्टर	4	1084
* अस्थायी				
सहा	अंशतःव पूर्णतःसिंचन क्षमता निर्माण झालेले पाटबंधारे प्रकल्प व त्यांखालील क्षेत्र			30जून, 2013 पर्यंत
1	मोठे पाटबंधारे प्रकल्प	संख्या	4	105 ^s
	1.1 लाभक्षेत्र (निर्मित सिंचन क्षमता)	हजार हेक्टर	110	2,719
2	मध्यम पाटबंधारे प्रकल्प	संख्या	7	298 ^s
	2.1 लाभक्षेत्र (निर्मित सिंचन क्षमता)	हजार हेक्टर	86	867
3	लघुपाटबंधारे प्रकल्प (राज्यक्षेत्र)	संख्या	20	3484 ^s
	3.1 लाभक्षेत्र	हजार हेक्टर	40	1340
4	लाभक्षेत्रातील विहिरीद्वारे 2012-13 मधील अतिरिक्त सिंचन क्षेत्र	हजार हेक्टर	61	857
\$ पूर्ण वप्रगतीपथावरील घटकांची अस्थायी संख्या				
सात	पशुसंवर्धन (पशुगणना -2007)			
1	एकूण पशुधन	हजार	717	35955
2	गो जातीय	हजार	389	16184
3	महिषवर्गीय	हजार	103	6073
4	मेंढया व शेळ्या	हजार	202	13301
5	कोंबड्या व बदके	हजार	442	64756

जिल्हा सामाजिक व आर्थिक समालोचन – 2014
दृष्टिक्षेपातजिल्हा

अ.क्र.	बाब	परिमाण	जिल्हा	महाराष्ट्र
1	2	3	4	5
आठ	सहकारक्षेत्र			31/03/2013*
1	सहकारी संस्था	संख्या	1,658	230673
2	प्राथमिक कृषि सहकारी पतसंस्था	संख्या	289	21238
	2.1 सभासद संख्या	हजार	215	16813
	2.2 दिलेली कर्जे	लाख	5,22,813	832400
	2.2 येणे कर्जे	लाख	12,674	1000900
3	सहकारी दुग्धसंस्था	संख्या	228	26527
* अस्थायी				
नऊ	बीज			31/03/2014 अखेर
1	विद्युतीकरण झालेली गावे	संख्या	883	40950
2	बीज पुरवठा केलेले कृषी पंप संच	हजार	20	4026
3	विजेचावापर			2012-13
	3.1 घरगुती	दशलक्ष कि.वॅ.तास	134.81	22831
	3.2 वाणिज्यिक	दशलक्ष कि.वॅ.तास	20.55	12635
	3.3 औद्योगिक	दशलक्ष कि.वॅ.तास	47.05	38110
	3.4 कृषि	दशलक्ष कि.वॅ.तास	90.28	20984
	3.5 इतर+सार्वजनिक दिवाबत्ती	दशलक्ष कि.वॅ.तास	11.57	6105
	3.6 एकूण	दशलक्ष कि.वॅ.तास	304.26	100665
दहा	परिवहन व दळणवळण			31/03/2013
1	रेल्वे मार्गाची एकूण लांबी	कि.मी.	141	6107
2	रस्त्यांनी जोडलेली गावे (31/03/2014 अखेर)			
	2.1 बारमाही	संख्या	883	40158
	2.2 हंगामी	संख्या	-	690
3	रस्त्यांची लांबी (पृष्ठांकित)			2012-13
	3.1 राष्ट्रीय महामार्ग	कि.मी.	37	4376
	3.2 राज्य महामार्ग	कि.मी.	569	27528
	3.3 प्रमुख जिल्हामार्ग	कि.मी.	810	50256
	3.4 इतर जिल्हामार्ग	कि.मी.	1,531	47573
	3.5 ग्रामीण रस्ते	कि.मी.	4,441	106745
	3.6 एकूण	कि.मी.	7,388	243172
अकरा	नोंदणीकृत कारखाने व रोजगार			
1	नोंदणीकृत कारखाने (2012)	संख्या	135	44,859
2	नोंदणीकृत चालू कारखाने (2012)	संख्या	95	37339
	(त्यातील कामगार) (2012)	संख्या	2,215	2056471
3	साखर कारखाने *	संख्या	0	202
	(साखरेचे उत्पादन)*	लाख मे. टन	0	58.4
4	सहकारी सूत गिरण्या *	संख्या	0	148

जिल्हा सामाजिक व आर्थिक समालोचन – 2014
दृष्टिक्षेपातजिल्हा

अ.क्र.	बाब	परिमाण	जिल्हा	महाराष्ट्र
1	2	3	4	5
* 31 मार्च, 2013 रोजीची अस्थायी आकडेवारी				
बारा	कर्मचारीगणना (1 जुलै 2008 रोजी भरलेली पदे)			
1	शासकीय	हजार	10	593
2	जिल्हा परिषदा	हजार	10	468
3	नगर परिषदा	हजार	1	52
4	महानगरपालिका(मुंबई म.न.पा.वगळून)	हजार	-	106
तेरा	शिक्षण क्षेत्र			2013-14 *
1	प्राथमिक शिक्षण(1ते 8वी)			
	1.1 एकूण शाळा	संख्या	1,283	103262
	1.2 विद्यार्थी	हजार	123	16159
	1.3 शिक्षक	हजार	6	499
	1.4 प्रति शिक्षक विद्यार्थी	संख्या	21	32
2	माध्यमिक शिक्षण व उच्च माध्यमिक सह			
	2.1 एकूण शाळा	संख्या	361	23752
	2.2 विद्यार्थी	हजार	144	5911
	2.3 शिक्षक	हजार	5	213
	2.4 प्रति शिक्षक विद्यार्थी	संख्या	29	28
3	उच्च शिक्षण			
	3.1 संस्था	संख्या	67	3277
	3.2 एकूण विद्यार्थी	हजार	14	1867
* अस्थायी				
4	तांत्रिक व व्यवसाय शिक्षण			2013-14
	4.1 व्यवसाय पदवी शिक्षण संस्था	संख्या	1	932
	(प्रवेशक्षमता)	संख्या	480	190278
	4.2 व्यवसाय पदविका शिक्षण संस्था	संख्या	4	908
	(प्रवेशक्षमता)	संख्या	1260	205801
	4.3 शासकीय औद्योगिक प्रशिक्षण संस्था(2013-14)	संख्या	9	417
	(प्रवेशक्षमता)	संख्या	2700	75007
	4.4 अशासकीय औद्योगिक प्रशिक्षण संस्था (2013-14)(विनाअनुदानित)	संख्या	3	364
	(प्रवेशक्षमता)	संख्या	480	42740

जिल्हा सामाजिक व आर्थिक समालोचन – 2014
दृष्टिक्षेपातजिल्हा

अ.क्र.	बाब	परिमाण	जिल्हा	महाराष्ट्र
1	2	3	4	5
चौदा	सार्वजनिकआरोग्य			2013
1	रुग्णालये	संख्या	12	1395
2	दवाखाने	संख्या	0	3087
3	प्राथमिक आरोग्य केंद्रे	संख्या	39	1816
4	प्राथमिक आरोग्य उपकेंद्रे	संख्या	239	10580
5	प्राथमिक आरोग्य पथके	संख्या	0	193
पंधरा	आदिवासी कल्याणकारी योजना			2013-14
1	आदिवासी आश्रमशाळा (शासकीय व अनुदानित)	संख्या	41	1109
	(त्यांतील विद्यार्थीक्षमता)	संख्या	13,422	449061
सोळा	मागासवर्गीयांसाठी कल्याणकारी योजना			2013-2014
1	मागासवर्गीयांसाठी वसतिगृहे (शासकीय व अनुदानित)	संख्या	51	2754
	(त्यांतील विद्यार्थीक्षमता)	संख्या	1,731	136015
सतरा	सार्वजनिक वितरण व्यवस्था			2013
1	रास्त भावाची दुकाने	संख्या	1,003	50339
2	पुरविलेला एकूण साठा			2012-13
	2.1 गहू	लाख टन	0.2	31.85
	2.2 तांदूळ	लाख टन	0.6	20.74
				(जून)2014
3	शासकीय गोदामे	संख्या	11	1063
	(साठवण क्षमता)	हजार टन	10	599

3. जिल्हा योजनेचा आढावा

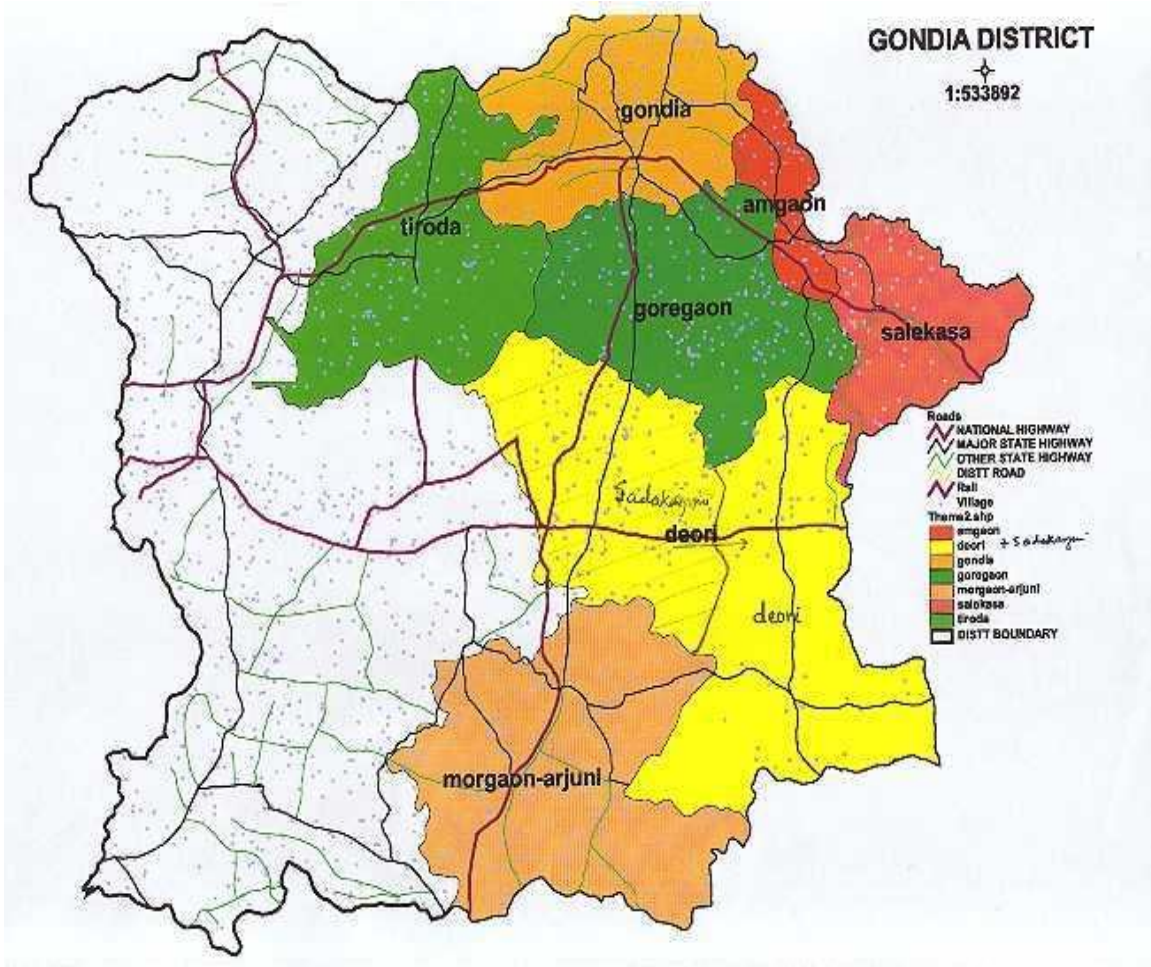
विविध विकास योजना

सन 2013-14 मध्ये सर्वसाधारणयोजनेतर्गत मंजूर नियतव्यय ` 7600.00 लाख असून खर्च ` 6453.41लाख (84.9%) झालेला आहे. अनुसूचित जाती उपयोजनांतर्गत ` 2593 लाख मंजूर नियतव्यय होता व खर्च ` 2266.22लाख (87.4%) झालेला आहे. तसेच आदिवासी उपयोजनांतर्गत ` 5324.22लाख मंजूर नियतव्यय असून खर्च ` 5216.88 लाख (97.9%) झालेला आहे.

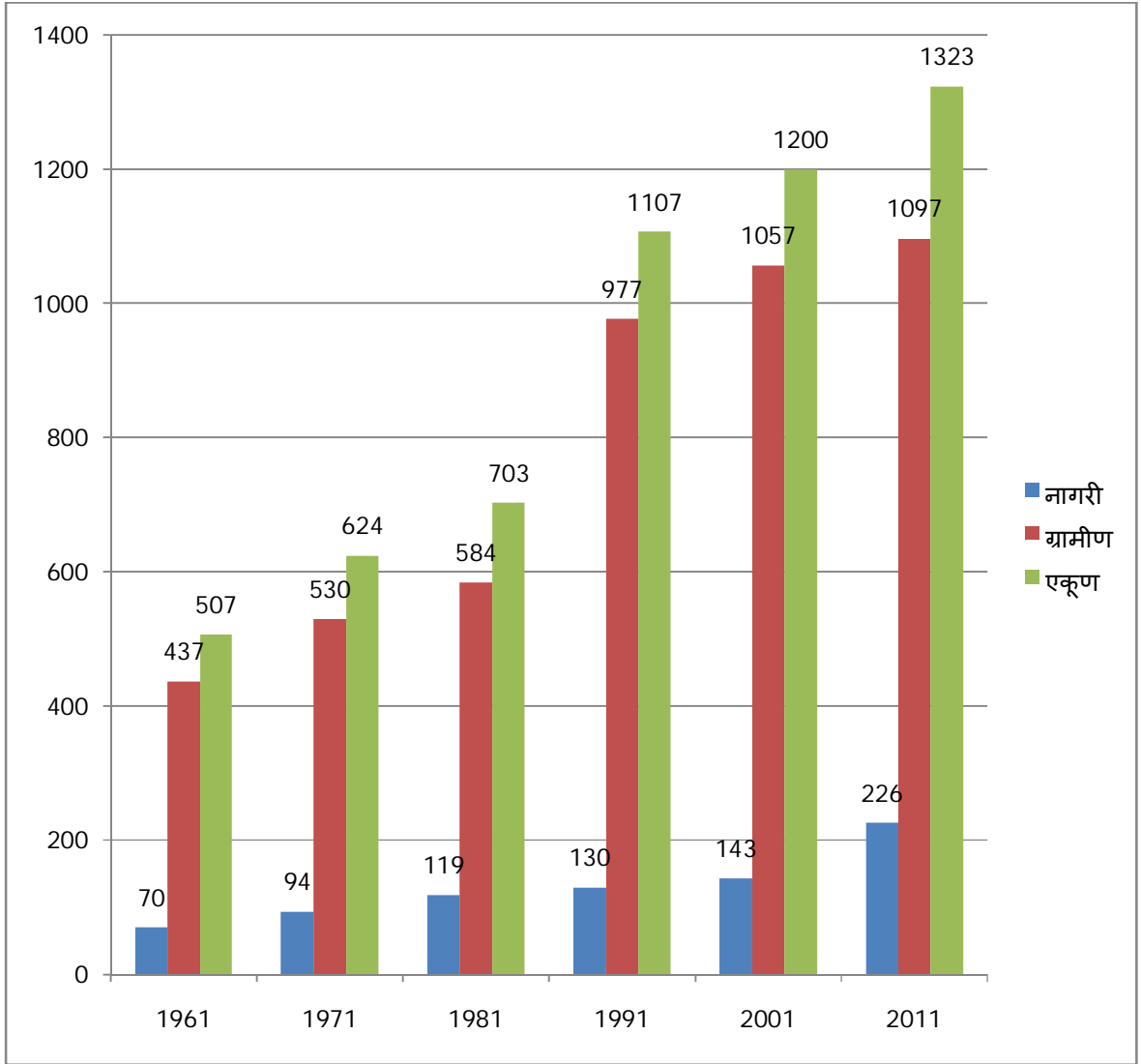
सन 2013-14 मध्ये जिल्हयात सर्वसाधारण, विशेष घटक योजना व आदिवासी उपयोजनांतर्गत कृषी व सलग्न सेवा या विकासशिर्षाखाली ` 1739.16 लाख, ग्रामिण विकास या शिर्षाखाली ` 547.34 लाख, पाटबंधारे व पूर नियंत्रण या शिर्षाखाली ` 625.01लाख, उर्जा या शिर्षाखाली ` 305.50लाख, उद्योग व खाण या शिर्षाखाली ` 69.20लाख, परिवहन या शिर्षाखाली ` 2174.93 लाख, सामान्य आर्थिक सेवा या शिर्षाखाली ` 483.90लाख, सामाजिक व सामूहिक सेवा या शिर्षाखाली ` 8890.09 लाख आहे व सामान्य सेवा या शिर्षाखाली ` 381.43 लाख निधी खर्च झालेला आहे.

जिल्हयातील विविध योजनांतर्गत नियतव्यय व खर्चाचा आढावा

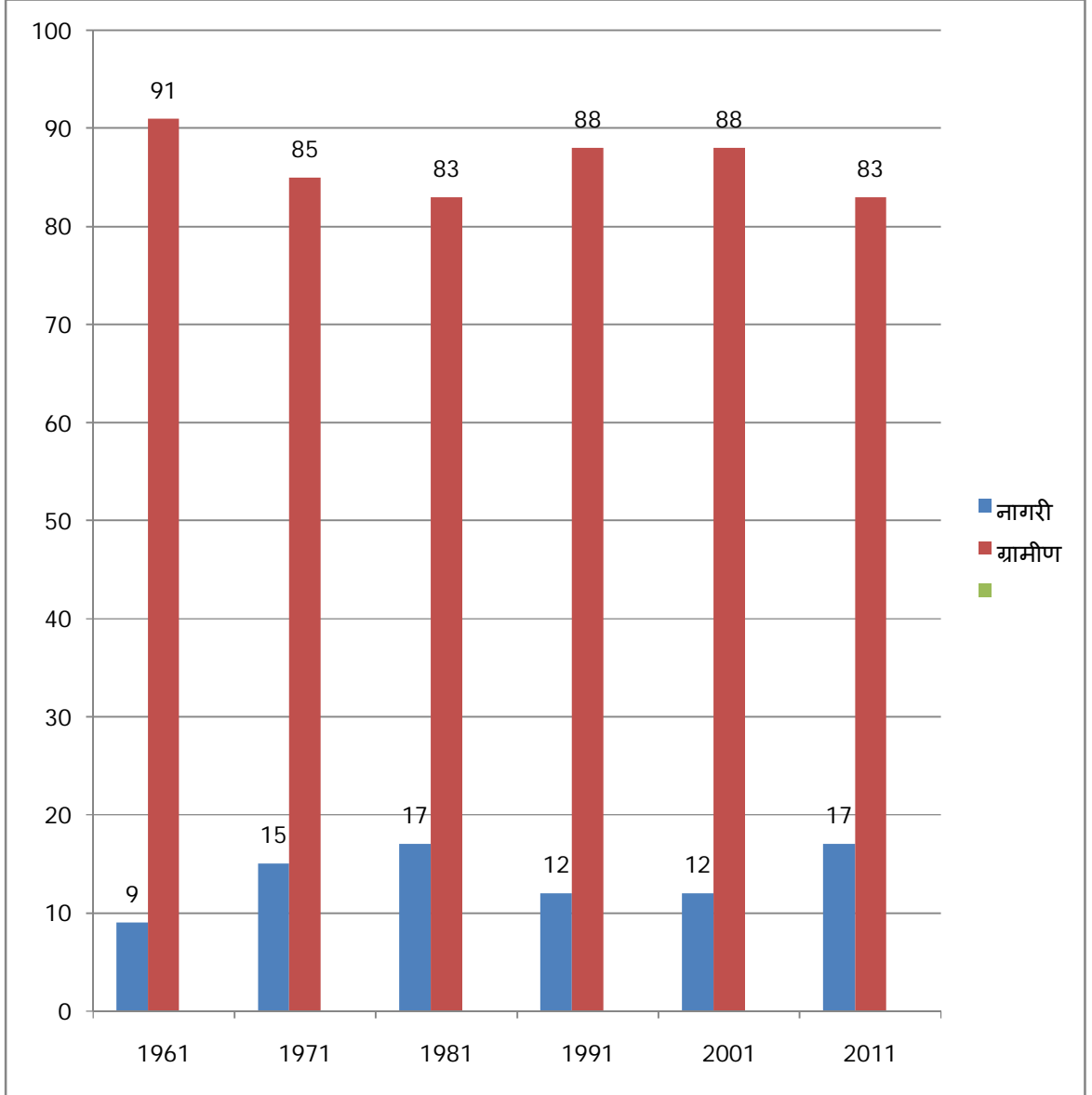
जिल्हा: -गोंदिया (लाखात)						
अ.क्र.	जिल्हा योजना	2012-13		2013-14		2014-15
		नियतव्यय	खर्च	नियतव्यय	खर्च	नियतव्यय
1	2	3	4	5	6	7
1	सर्व साधारण योजना	7500.00	7411.16	7600.00	6453.41	8500.00
2	अनुसूचित जाती उपयोजना	2593.00	2665.38	2593.00	2266.22	2778.00
3	आदिवासी उपयोजना	4910.12	3900.47	5324.22	5216.88	5796.79
4	आदिवासीउपयोजना क्षेत्राबाहेरीलउपयोजना	1293.38	1002.82	1402.46	1280.05	1526.94
5	डोंगरी विकास कार्यक्रम	निरंक	निरंक	निरंक	निरंक	निरंक
6	खासदारांचा स्थानिक विकासकार्यक्रम	580.00	34.63	500.00	1170.84	500.00
7	आमदारांचा स्थानिक विकास कार्यक्रम	1,066.67	1,039.82	1000.00	962.38	1000.00



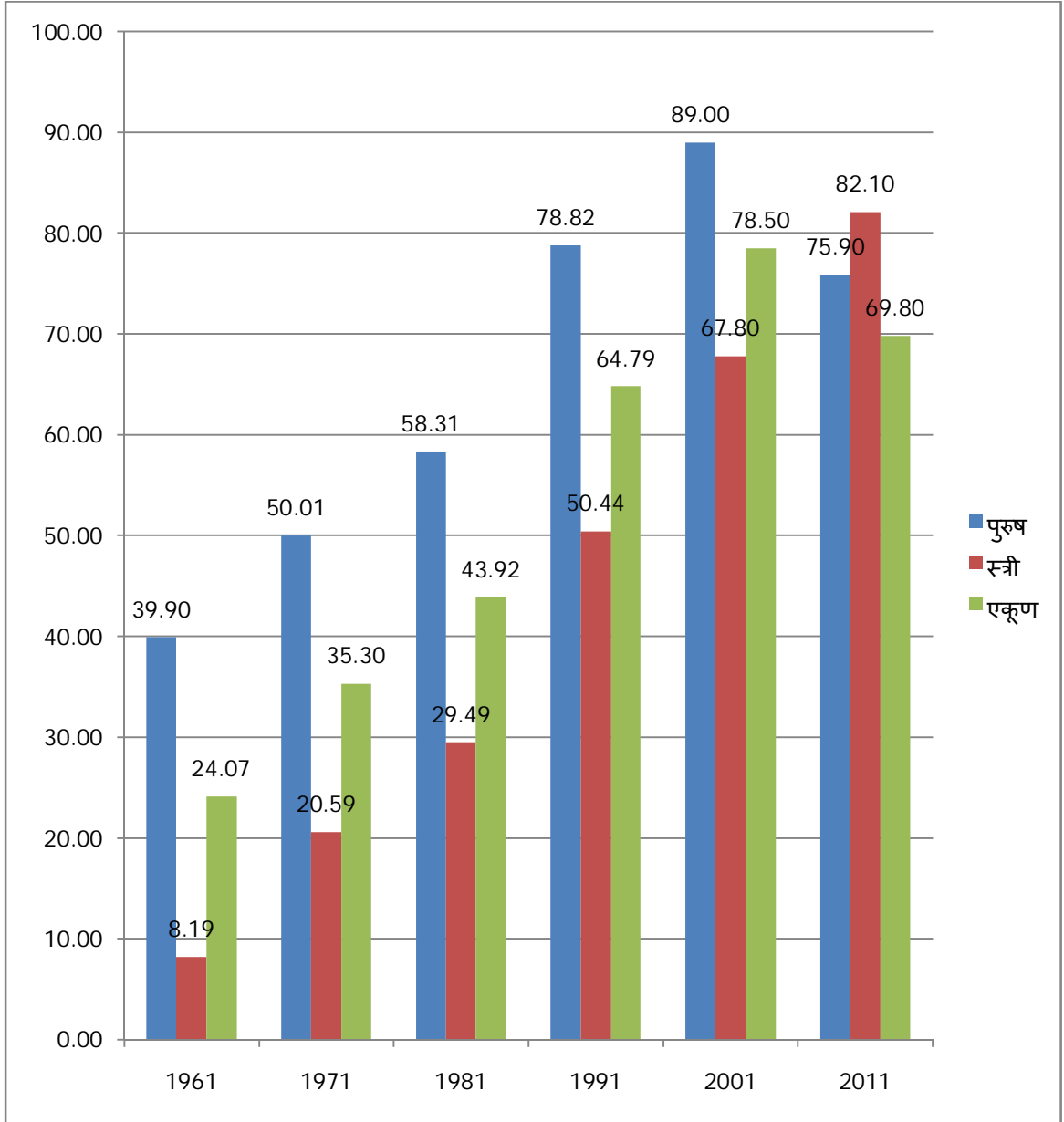
आलेखक्रमांक: 1
गोंदिया जिल्ह्यातील लोकसंख्या
(जनगणना-2011 नुसार)



आलेखक्रमांक: 2
गोंदिया जिल्ह्यातील नागरी व ग्रामीण लोकसंख्येचे प्रमाण
(जनगणना-2011नुसार)



आलेखक्रमांक: 3
गोंदिया जिल्ह्याचे साक्षरतेचे प्रमाण
(जनगणना-2011 नुसार)

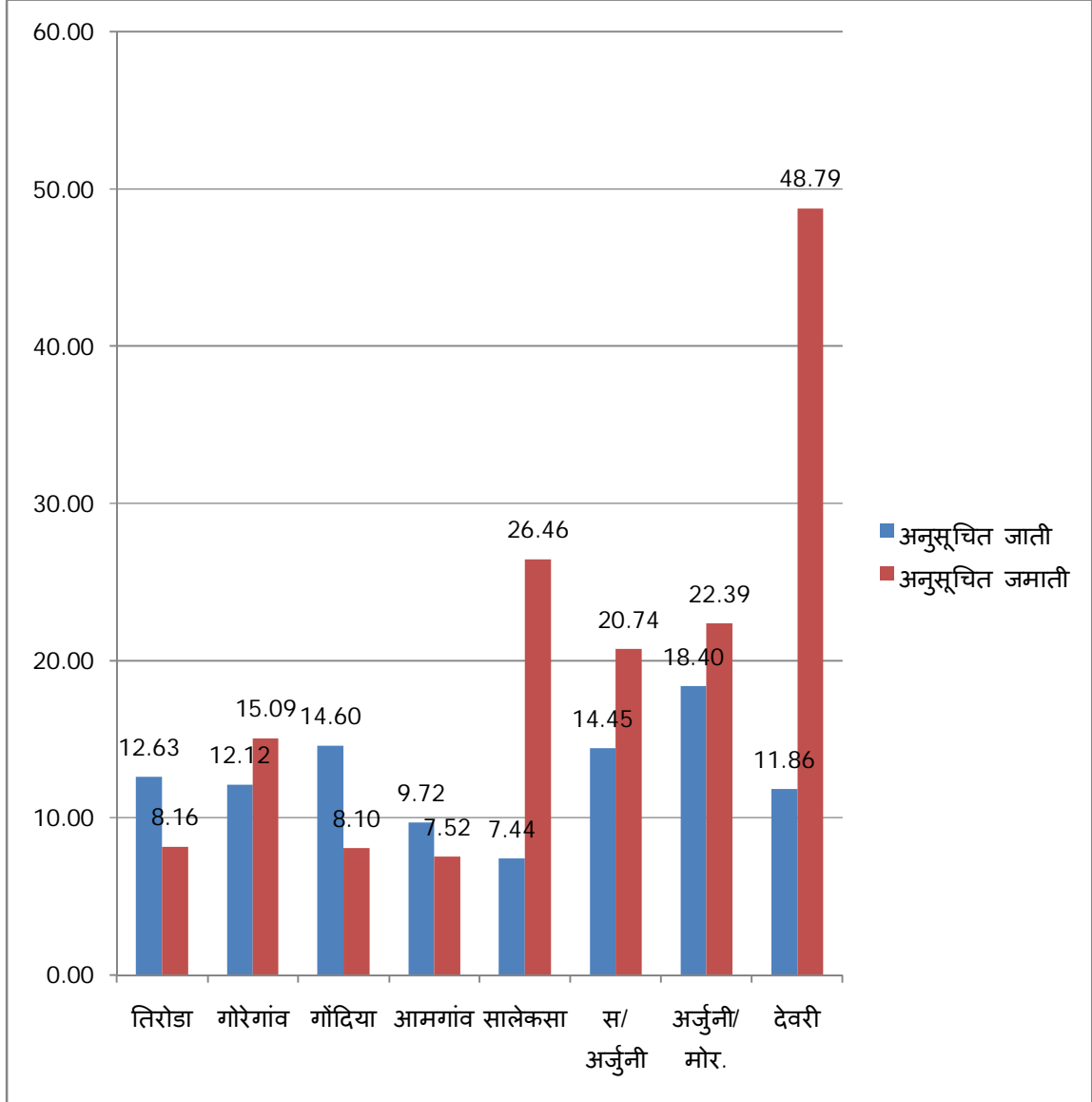


आलेखक्रमांक: 4
गोंदिया जिल्ह्यातील स्त्री-पुरुष प्रमाण
(जनगणना-2011नुसार)



आलेखक्रमांक: 5

गोंदिया जिल्हयातील अनुसूचित जातीव अनुसूचित जमातीच्या लोकसंख्येची तालुकानिहाय टक्केवारी
(जनगणना-2011नुसार)



भाग-2
सांख्यिकीय तक्ते
जिल्हा : गोंदिया
2014

निवडक निर्देशक

तक्ता क्र. 1.1

जिल्ह्यातील विविध आर्थिक व सामाजिक बाबींचे निवडक निर्देशक

जिल्हा - गोंदिया			संदर्भ कालावधी: 1960-61 ते 2013-14							
अ.क्र.	बाब	परिमाण	संदर्भ वर्ष							
			1960-61	1970-71	1980-81	1990-91	2000-01	2010-11	2012-13	2013-14
1	2	3	4	5	6	7	8	9	10	11
एक	क्षेत्रफळ व लोकसंख्या		1961	1971	1981	1991	2001	2001	2011	2011
1	क्षेत्रफळ	चौ.कि.मी.	उ.ना.	9280	9280	9358	5641	5641	5234	5234
2	गावे	संख्या	-	1500	1624	1654	893	893	940	942
3	शहरे	संख्या	-	5	8	7	2	2	10	10
4	एकूण लोकसंख्या	हजार	-	1556	1838	2108	1208	1208	1323	1323
5	लोकसंख्येचे प्रमाण - शहरी	टक्के	-	15	17	12	12	12	17	17
	- ग्रामीण	टक्के	-	85	83	88	88	88	83	83
6	घनता (लोकसंख्या) प्रति चौ.कि.मी.) -									
	शहरी -	संख्या	-	-	-	3777	4251	4251	6696	2399
	ग्रामीण	संख्या	-	-	-	199	188	188	196	213
7	स्त्रिया प्रति एक हजार पुरुष	संख्या	-	933	997	988	1005	1005	999	999
दोन	साक्षरतेचे प्रमाण		1961	1971	1981	1991	2001	2001	2011	2011
1	पुरुष	टक्के	उ.ना.	50.01	58.31	78.82	89.6	82.1	82.1	82.1
2	स्त्रिया	टक्के	-	20.59	29.49	50.44	67.6	69.8	69.8	69.8
3	एकूण	टक्के	-	35.4	43.92	64.69	78.5	75.9	75.9	75.9
4	ग्रामीण	टक्के	-	-	-	62	77	74.6	74.6	74.6
5	नागरी	टक्के	-	-	-	81	89.1	82.2	82.2	82.2
6	अनुसूचित जाती	टक्के	-	-	-	-	81.42	81.4	उ.ना.	उ.ना.
7	अनुसूचित जमाती	टक्के	-	-	-	-	67.77	67.7	उ.ना.	उ.ना.
तीन	स्थानिक स्वराज्य संस्था									
1	महानगरपालिका	संख्या	उ.ना.	-	-	-	-	-	-	-
2	नगरपरिषदा	संख्या	-	5	5	5	2	2	2	2
3	कटक मंडळे	संख्या	-	-	-	-	-	-	-	-
4	पंचायत समित्या	संख्या	-	13	13	13	8	8	8	8
5	ग्राम पंचायती	संख्या	-	986	1004	1038	556	556	556	556
चार	क्षेत्रवार जिल्हा व दरडोई उत्पन्न (चालू किमतीनुसार)							2010-11	2011-12 (अस्थायी)	2012-13 (अस्थायी)
1	निव्वळ जिल्हा उत्पन्न	कोटी	उ.ना.	-	-	-	1918	6112	7143	8282
2	निव्वळ दरडोई उत्पन्न		-	-	-	-	16063	46878	53450	61466
3	राज्याच्या उत्पन्नात जिल्हाचा हिस्सा	टक्के	-	-	-	-	0.88	0.66	0.67	0.69

टिप:- कॉलम क्र. 4 ते 7 ची आकडेवारी ही भंडारा व गोंदिया जिल्हा मिळून आहे. कॉलम क्र.8 ते 11 ची माहिती ही गोंदिया जिल्हाची आहे.

तक्ता क्र. 1.1 (पुढे चालू)
जिल्ह्यातील विविध आर्थिक व सामाजिक बाबींचे निवडक निर्देशक

अ.क्र.	बाब	परिमाण	संदर्भ वर्ष							
			1960-61	1970-71	1980-81	1990-91	2000-01	2010-11	2012-13	2013-14
1	2	3	4	5	6	7	8	9	10	11
पाच	कृषि व सिंचन									
1	ओलीताखालील क्षेत्र	शंभर हेक्टर	उ.ना.	1376	1654	2079	1704	1108	उ.ना.	उ.ना.
2	लागवडीलायक क्षेत्र	--"--	-	4477	4640	4607	2196	2967	उ.ना.	उ.ना.
3	ओलीताखालील क्षेत्राची एकूण क्षेत्रफळाशी टक्के.	संख्या	-	14.83	17.82	22.22	30.21	18.91	उ.ना.	उ.ना.
4	लागवडीखालील क्षेत्राची एकूण क्षेत्रफळाशी टक्केवारी	संख्या	-	49.28	48.53	48.86	43.24	37.22	उ.ना.	उ.ना.
5	ओलीताखालील क्षेत्राची एकूण लागवडीखालील क्षेत्रफळाशी टक्केवारी	संख्या	-	30.09	36.72	45.47	69.86	52.76	उ.ना.	उ.ना.
6 पिकाखालील एकूण क्षेत्र										
6.1	तृणधान्ये	शंभर हेक्टर	उ.ना.	-	-	-	2054	1769	उ.ना.	उ.ना.
6.2	कडधान्ये	--"--					154	182	उ.ना.	उ.ना.
6.3	तेलबिया	--"--					177	67	उ.ना.	उ.ना.
6.4	ऊस	--"--	-	7	6	16	3	8	उ.ना.	उ.ना.
6.5	कापूस	--"--	-	-	-	-	-	-	उ.ना.	उ.ना.
7	पिकांखालील निव्वळ क्षेत्र	--"--	-	3869	3817	4041	1969	2005	उ.ना.	उ.ना.
8	दुसोटा क्षेत्राचे निव्वळ परलेल्या क्षेत्राशी प्रमाण	टक्के	-	31.89	24.06	29.45	19.34	18.08	उ.ना.	उ.ना.
9	सिंचनाखालील स्थूल क्षेत्र	शंभर हेक्टर	-	1376	1654	2079	1704	1155	उ.ना.	उ.ना.
10	सिंचनाखालील स्थूल क्षेत्राचे एकूण पिकाखालील स्थूल क्षेत्राशी प्रमाण	टक्के	-	26.87	35.64	39.73	69.89	48.79	उ.ना.	उ.ना.
11	निव्वळ सिंचन क्षेत्र	शंभर हेक्टर	-	1365	1425	1585	999	985	उ.ना.	उ.ना.
12	कालव्यांदारे सिंचित क्षेत्र	--"--	-	157	1340	1445	936	670	उ.ना.	उ.ना.
13	विहिरींदारे सिंचित क्षेत्र		-	48	85	140	63	315	उ.ना.	उ.ना.
14	इतर साधनांनी सिंचित क्षेत्र	--"--	-	1060	-	-	705	123	उ.ना.	उ.ना.
सहा कृषि अवजारे (कृषि गणना) 2003 नुसार										
1	लाकडी नांगर	हजार	उ.ना.	137	137	170	164	86	86	86
2	लोखंडी नांगर	हजार	-	2	2	14	14	4	4	4
3	बैलगाड्या	हजार	-	-	-	70	70	50	50	50
4	ट्रॅक्टर	हजार	-	-	-	1	1	1	1	1
5	सिंचनाकरिता तेलावर चालणारे पंप	हजार	-	2	2	2	2	3	3	3
6	सिंचनाकरिता विद्युत् पंप	हजार	-	3	3	7	7	6	6	6

तक्ता क्र. 1.1 (पुढे चालू)
जिल्ह्यातील विविध आर्थिक व सामाजिक बाबींचे निवडक निर्देशक

जिल्हा - गोंदिया			संदर्भ कालावधी - 1960-61 ते 2013-14							
अ.क्र.	बाब	परिमाण	संदर्भ वर्ष							
			1960-61	1970-71	1980-81	1990-91	2000-01	2010-11	2012-13	2013-14
1	2	3	4	5	6	7	8	9	10	11
7	उसाचे चरक									
7.1	शक्तीवर चालणारे	संख्या	उ.ना.	51	51	53	53	3	3	3
7.2	बैलाच्या मदतीने	संख्या	-	242	242	244	244	707	707	707
सात	पशुधन (पशुगणना)			1977	1982	1987	1997	2007	2007	2007
1	एकूण पशुधन	हजार	उ.ना.	955	955	1213	1365	697	717	717
2	दुभत्या गायी	--"--	-	61	63	91	80	47	47	47
3	दुभत्या म्हशी	--"--	-	12	28	30	52	25	25	25
4	शेळ्या व मेंढ्या	--"--	-	196	217	299	370	197	202	202
5	कांबड्या व तत्सम पक्षी	--"--	-	307	615	673	1840	257	442	442
आठ	मत्स्य व्यवसाय							2010-11	2013-13	2013-14
1	एकूण मत्स्य उत्पादन	मे. टन	उ.ना.	-	284	1840	21065	7300	7910	9125
2	मच्छीमार सहकारी संस्था	संख्या	-	59	128	191	198	137	137	133
3	संस्थातील सभासद	संख्या	-	-	-	-	16421	8710	8710	9150
नऊ	सहकार क्षेत्र									
1	संस्था							2010-11	2013-13	2013-14
1.1	कृषि पतसंस्था	संख्या	उ.ना.	798	689	624	332	330	330	330
1.2	बिगर कृषि पतसंस्था	संख्या	-	134	735	142	142	168	190	188
1.3	उत्पादक संस्था	संख्या	-	271	413	1029	465	502	524	466
1.4	पणनसंस्था	संख्या	-	-	-	-	6	6	6	6
1.5	सामाजिक सेवा संस्था	संख्या	-	-	-	-	388	874	894	668
2	सभासद									
2.1	कृषि पतसंस्था	(हजारात)	उ.ना.	131	176	242	148	199	208	186
2.2	बिगर कृषि पतसंस्था	(हजारात)	-	17	44	130	68	90	116	125
2.3	उत्पादक संस्था	(हजारात)	-	28	77	63	-	-	-	-
2.4	पणनसंस्था	(हजारात)	-	-	-	-	9	14	14	15
2.5	सामाजिक सेवा संस्था	(हजारात)	-	-	-	-	-	-	-	-
3	खेळते भांडवल									
3.1	कृषि पतसंस्था	लाख	उ.ना.	1469	10357	10127	7671	1287 9	16030	22871
3.2	बिगर कृषि पतसंस्था	लाख	-	124	395	6407	1425	1622	2025	32050
3.3	उत्पादक संस्था	लाख	-	61	692	953	2653	-	-	-
3.4	पणनसंस्था	लाख	-	-	-	-	-	-	524	565
3.5	सामाजिक सेवा संस्था	लाख	-	-	-	-	1592	-	-	-
4	दिलेली कर्जे									
4.1	शेती पतसंस्था	लाख	उ.ना.	1454	10046	9823	7516	12611	12961	17131
4.2	बिगर शेती पतसंस्था	लाख	-	-	-	-	952	2431	1387	901
4.3	उत्पादक संस्था	लाख	-	-	-	-	-	-	-	-

तक्ता क्र. 1.1 (पुढे चालू)
जिल्ह्यातील विविधआर्थिक व सामाजिक बाबींचे निवडक निर्देशक

जिल्हागोंदिया			संदर्भ कालावधी : 1960-61 ते 2013-14							
अ.क्र	बाब	परिमाण	संदर्भ वर्ष							
			1960-61	1970-71	1980-81	1990-91	2000-01	2010-11	2012-13	2013-14
1	2	3	4	5	6	7	8	9	10	11
4.4	पणनसंस्था	लाख	-	-	-	-	-	-	उ.ना.	उ.ना.
4.5	सामाजिक सेवा संस्था	लाख	-	-	-	-	-	-	उ.ना.	उ.ना.
दहा	विजेचा वापर									
1	घरगुती	हजार कि.वॅ.तास	उ.ना.	4037	-	53531	7570	102120	124990	134810
2	वाणिज्यिक	हजार कि.वॅ.तास	-	2829	-	9112	-	18550	21110	20550
3	औद्योगिक	हजार कि.वॅ.तास	-	12637	-	39957	-	40220	47920	47050
4	कृषि	हजार कि.वॅ.तास	-	-	-	1953	-	45940	85212	90280
5	इतर+ (सार्वजनिक दिवाबत्ती)	हजार कि.वॅ.तास	-	1978	-	4493	-	10279	10162	11570
6	एकूण	हजार कि.वॅ.तास	-	153623	-	468663	-	313310	289394	304260
7	विद्युतीकरण झालेलीगावे	संख्या	-	583	1042	1726	1698	893	883	883
8	सौरउर्जा संच	संख्या	--	-	-	-	-	-	-	-
अकरा	वाहतूक व दळणवळण							2010-11	2012-13	2013-14
1	रस्त्यांची एकूण लांबी				3517	5974	8112	10701	6219	7388
2	बारमाही रस्त्यानीजोडलेली गावे	संख्या		-	-	-	-	893	883	883
3	दर 100 चौ.कि.मी.क्षेत्रामागे रस्त्यांची लांबी	कि.मी.	-	31.98	62.35	105.9	143.4	189.7	110.24	141.15
4	दरलाख लोकसंख्ये मागेरस्त्याची लांबी	कि.मी.	-	113.8	191.4	283.4	366.5	891.23	470.24	558.63
5	एकूण मालवाहतूक वाहने	संख्या	-	-	-	-	-	9411	11257	12516
6	एकूण प्रवासी वाहने	संख्या	-	-	-	-	-	111043	149737	166988
7	रेल्वे मार्गाची एकूणलांबी	कि.मी.	-	253	253	253	281	141	141	141
8	डाक कार्यालये	संख्या	-	226	285	289	301	170	168	168
9	तार कार्यालये	संख्या	-	-	-	2	2	1	1	1
10	दूरध्वनी (बी.एस.एन.एल.आणि खाजगी)	संख्या	-	-	-	4807	-	16105	13253	11932
बारा	नोंदणीकृत कारखाने व रोजगार (2009)							2010-11	2012-13	2013-14
1	चालू कारखाने				252	470	669	92	93	95
2	कामगारांची दैनिकउपस्थिती	संख्या (हजारात)	-	273	274	287	6056	133	30	161

तक्ता क्र. 1.1 (पुढे चालू)
जिल्ह्यातील विविधआर्थिक व सामाजिक बाबींचे निवडक निर्देशक

जिल्हा:- गोंदिया			संदर्भ कालावधी - 1960-61 ते 2013-14								
अ.क्र.	बाब	परिमाण	संदर्भ वर्ष								
			1960-61	1970-71	1980-81	1990-91	2000-01	2010-11	2012-13	2013-14	
1	2	3	4	5	6	7	8	9	10	11	
तेरा	शिक्षण										
1	प्राथमिक										
1.1	संस्था	संख्या	-	1267	1389	1788	1958	1265	1279	1283	
1.2	विद्यार्थी - मुले	हजारात	-	166	229	295	296	141	64	63	
	- मुली	हजारात	-	-	-	-	-	70	63	60	
1.3	शिक्षक	हजारात	-	6	6	8	8	5	6	6	
1.4	प्रति शिक्षकविद्यार्थी	संख्या	-	28	40	37	35	39	21	21	
2	माध्यमिक व उच्च माध्यमिक										
2.1	संस्था	संख्या	-	140	168	357	471	330	353	361	
2.2	विद्यार्थी- मुले	हजारात	-	-	-	48	124	67	70	72	
	- मुली	हजारात	-	-	-	46	122	67	69	71	
2.3	शिक्षक	हजारात	-	2	3	3	7	4	4	5	
2.4	प्रति शिक्षकविद्यार्थी	संख्या	-	21	30	31	36	34	34	29	
3	महाविद्यालये										
3.1	संस्था	संख्या	-	12	11	14	33	41	64	67	
3.2	विद्यार्थी - मुले	हजारात	-	7	6	15	23	13	6	5	
	- मुली	हजारात	-	-	-	-	-	5	7	9	
3.3	शिक्षक	हजारात	-	0.2	0.2	0.4	0.5	0.4	0.5	0.3	
3.4	प्रति शिक्षकविद्यार्थी	संख्या	-	35	24	38	45	52	35	42	
चौदा	सार्वजनिक आरोग्य								2010-11	2012-13	2013-14
1	दवाखाने				121	179	82	39	51	55	
2	रुग्णालये	संख्या	-	10	10	16	19	45	14	12	
3	प्राथमिक आरोग्यकेंद्रे	संख्या	-	14	16	64	72	39	39	39	
4	प्राथमिक आरोग्यउपकेंद्रे	संख्या	-	-	-	-	-	238	239	239	
5	खाटा	संख्या	-	514	571	1267	1482	1100	1585	1599	
6	दर लाख लोकसंख्येमागेखाटा	संख्या	-	32	36	69	64	92	120	98	
पंधरा	संकीर्ण								2010-11	2012-13	2013-14
1	बँक शाखा				88	190	72	118	107	128	
2	दूरदर्शन केबल चालक	संख्या	-	-	-	-	-	52	53	50	
3	दूरदर्शनकेबल धारक	संख्या	-	-	-	-	-	11464	14362	7747	
4	गोबर गॅस संयंत्रे	संख्या	-	-	-	17059	361	उ.ना.	उ.ना.	उ.ना.	

आधार :- संबंधित यंत्रणा, जिल्हा सांख्यिकी कार्यालय, गोंदिया.

तक्ता क्र.1.2
जिल्ह्यातील महत्वाची सांख्यिकी

जिल्हा : गोंदिया												संदर्भ वर्ष : 2013-14
अ. क्र.	तालुका	गावांची संख्या	ग्रामपंचायतींची संख्या		नगरपालिकांची संख्या			पिण्याच्या पाणी पुरवठ्याची सुविधा असलेल्या गावांची संख्या	बारमाही रस्ते असलेल्या गावांची संख्या	आठमाही रस्ते असलेल्या गावांची संख्या	रस्त्यांचा संपर्क नसलेल्या गावांची संख्या	पंतप्रधान ग्रामसडक योजनेतर्गत लाभ दिलेल्या गावांची संख्या
			गट	स्वतंत्र	अ' वर्ग	ब' वर्ग	क' वर्ग					
1	2	3	4	5	6	7	8	9	10	11	12	13
1	तिरोडा	114	17	78	-	-	1	80	114	-	-	-
2	गोरेगांव	94	26	30	-	-	-	77	94	-	-	-
3	गोंदिया	146	31	77	1	-	-	128	146	-	-	-
4	आमगांव	81	16	48	-	-	-	73	81	-	-	-
5	सालेकसा	85	26	17	-	-	-	68	85	-	-	-
6	स/ अर्जुनी	101	21	42	-	-	-	75	101	-	-	-
7	अर्जुनी/ मोर	138	34	37	-	-	-	118	138	-	-	-
8	देवरी	124	43	13	-	-	-	111	124	-	-	-
एकूण जिल्हा		883	214	342	1	0	1	730	883		..	-

जिल्हा : गोंदिया												संदर्भ वर्ष : -2013-14
अ. क्र.	तालुका	विद्युतीकरण झालेल्या गावांची संख्या	एस्.टी. बसची सोय असलेल्या गावांची संख्या		वाणिज्यिक बँक कार्यालय असलेल्या गावांची संख्या	प्राथमिक शाळा असलेल्या गावांची संख्या	आरोग्य विषयक सुविधा असलेल्या गावांची संख्या	अंगणवाडी असलेल्या गावांची संख्या	टंचाईग्रस्त गावांची संख्या	पोस्ट कार्यालये असलेल्या गावांची संख्या	प्राथमिक कृषि पतपुरवठा संस्था असलेल्या गावांची संख्या	
			बारमाही	आठमाही								
1	2	14	15	16	17	18	19	20	21	22	23	
1	तिरोडा	114	100	-	7	71	34	114	38	21	114	
2	गोरेगांव	94	94	-	4	62	27	94	23	17	94	
3	गोंदिया	146	128	-	14	87	56	146	16	48	146	
4	आमगांव	81	81	-	5	78	26	81	16	18	81	
5	सालेकसा	85	77	-	3	72	26	85	10	10	85	
6	स/ अर्जुनी	101	99	-	6	79	31	101	26	18	101	
7	अर्जुनी/ मोर	138	138	-	7	89	44	138	14	25	138	
8	देवरी	124	120	-	3	103	34	124	10	11	124	
एकूण जिल्हा		883	837	..	49	641	278	883	153	168	883	

आधार-1 का. अ., ग्रामीण पाणी पुरवठा विभाग, जि.प., गोंदिया 2. शिक्षणाधिकारी प्राथमिक जि.प. गोंदिया 3. उपमुख्यकार्यकारी अधिकारी (बालकल्याण विभाग) जिल्हा परिषद 4. जिल्हा आरोग्य अधिकारी, जिल्हा परिषद, गोंदिया. 5. कार्यकारी अभियंता, सा. बां. वि. जि. प. गोंदिया. 6. प्रवर अधीक्षक डाकघर नागपूर ग्रामीण संभाग नागपूर. 7. कार्यकारी अभियंता, महाराष्ट्र राज्य वीज वितरण कंपनी मर्या. गोंदिया. 8. जिल्हा उपनिबंधक, सहकारी संस्था गोंदिया. 9. जिल्हा अग्रणी बँक गोंदिया. 10. कार्यकारी अभियंता, प्रधानमंत्री ग्रामसडक योजना 11. विभागीय नियंत्रक राज्य परिवहन, भंडारा. 12. जिल्हा अग्रणी बँक, गोंदिया.

जिल्हा उत्पन्न अंदाज

तक्ताक्र. 2.1

क्षेत्रवार जिल्हा उत्पन्न व दरडोई जिल्हा उत्पन्न-चालू किंमतीनुसार

जिल्हा - गोंदिया		(० लाखात)					
अ. क्र.	क्षेत्र	2004-05		2005-06		2006-07	
		स्थूलजिल्हा उत्पन्न	निव्वळ जिल्हा उत्पन्न	स्थूल जिल्हा उत्पन्न	निव्वळ जिल्हा उत्पन्न	स्थूल जिल्हा उत्पन्न	निव्वळ जिल्हा उत्पन्न
1	2	3	4	5	6	7	8
1.1	कृषी	14396	13021	31893	28930	34036	31343
1.2	वन संवर्धन	14631	14438	16463	16259	23602	23320
1.3	मासेमारी	5973	5198	9178	8026	7547	6606
कृषी व संलग्न सेवा(1.1+1.2+1.3)		35000	32657	57534	53215	65185	61269
1.4	खाण व दगड खाणकाम	453	377	648	532	5053	3977
प्राथमिक क्षेत्र एकूण (1.1+1.2+1.3+1.4)		35453	33034	58182	53747	70238	65246
2.1	नोंदणीकृत उद्योग	8346	6155	11830	9538	9264	7595
2.2	अनोंदणीकृत उद्योग	32249	28927	36538	32824	43678	39418
2.3	बांधकाम	29924	28758	34576	33206	39360	37717
2.4	बीज, गॅस व पाणीपुरवठा	2597	1169	2512	1086	3060	1196
द्वितीय क्षेत्र एकूण (2.1+2.2+2.3+2.4)		73116	65009	85456	76654	95362	85926
उद्योग (1.4+2.1+2.2+2.3+2.4)		73569	65386	86104	77186	100415	89903
3.1	रेल्वे	4236	3477	4348	3597	5114	4126
3.2	परिवहन, साठवणूक	8619	7647	9764	8671	11770	10542
3.3	दळणवळण	4351	3654	4871	4055	5296	4384
3.4	व्यापार व उपाहारगृहे	57483	55694	64988	62841	79274	76757
3.5	बँका व विमा उद्योग	18120	17765	19535	19147	22775	22356
3.6	व्यवसाय सेवा	38959	35277	42688	38715	46998	42785
3.6	सार्वजनिक प्रशासन	14243	11450	15628	12533	17200	13764
3.7	इतर सेवा	26249	24723	30463	28532	35369	33093
तृतीय क्षेत्र / सेवा क्षेत्र एकूण (3.1 ते 3.7ची बेरीज)		172260	159687	192285	178091	223796	207807
एकूण जिल्हा उत्पन्न		280829	257730	335923	308492	389396	358979
दरडोई जिल्हा उत्पन्न(००)		0	20625	0	24428	0	28138
एकूण राज्य उत्पन्न		41547968	37002280	48676562	43710286	58449766	52690997
दरडोई राज्य उत्पन्न(००)		0	36077	0	41965	0	49831
एकूण जिल्हा उत्पन्नाची राज्यउत्पन्नाशी टक्केवारी		0.7	0.7	0.7	0.7	0.7	0.7
मागील वर्षाच्या तुलनेत झालेली वाढ(जि.उ.)		19.6	19.7	15.9	16.4

तक्ताक्र. 2.1 (पुढे चालू)
क्षेत्रवार जिल्हा उत्पन्न व दरडोई जिल्हा उत्पन्न - चालू किंमतीनुसार

जिल्हा - गोंदिया		(लाखात)					
अ. क्र.	क्षेत्र	2007-08		2008-09		2009-10	
		स्थूल जिल्हा उत्पन्न	निव्वळ जिल्हा उत्पन्न	स्थूल जिल्हा उत्पन्न	निव्वळ जिल्हा उत्पन्न	स्थूल जिल्हा उत्पन्न	निव्वळ जिल्हा उत्पन्न
1	2	9	10	11	12	13	14
1.1	कृषी	50693	47302	29936	27916	40311	37472
1.2	वन संवर्धन	25220	24898	31944	31530	34901	34454
1.3	मासेमारी	9038	7897	7176	6168	8108	6890
कृषी व संलग्न सेवा(1.1+1.2+1.3)		84951	80097	69056	65614	83320	78816
1.4	खाण व दगड खाणकाम	8382	6555	137	107	4653	3546
प्राथमिक क्षेत्र एकूण (1.1+1.2+1.3+1.4)		93333	86652	69193	65721	87973	82362
2.1	नोंदणीकृत उद्योग	9243	7713	14618	11484	9732	7727
2.2	अनोंदणीकृत उद्योग	49083	44757	53675	48656	57014	51496
2.3	बांधकाम	51214	48957	60107	57087	63707	60419
2.4	वीज, गॅस व पाणीपुरवठा	3414	1241	3230	1758	3717	2059
द्वितीय क्षेत्र एकूण (2.1+2.2+2.3+2.4)		112954	102668	131630	118985	134170	121701
उद्योग (1.4+2.1+2.2+2.3+2.4)		121336	109223	131767	119092	138823	125247
3.1	रेल्वे	5792	4752	6716	5504	8973	7735
3.2	परिवहन, साठवणूक	13712	12298	16133	14262	19283	17016
3.3	दळणवळण	6039	5071	7094	5768	8171	6542
3.4	व्यापार व उपाहारगृहे	89740	86731	117281	112495	109108	104752
3.5	बँका व विमा उद्योग	26567	26102	31833	31329	34120	33584
3.6	व्यवसाय सेवा	53977	49202	60420	54990	74354	67873
3.6	सार्वजनिक प्रशासन	20706	16496	26212	21964	30063	25324
3.7	इतर सेवा	39353	36678	45349	41907	55236	51123
तृतीय क्षेत्र / सेवा क्षेत्र एकूण (3.1 ते 3.7ची बेरीज)		255886	237330	311038	288219	339308	313949
एकूण जिल्हा उत्पन्न		462173	426650	511861	472925	561451	518012
दरडोई जिल्हा उत्पन्न (°)		..	33113		36349	42750	39442
एकूण राज्य उत्पन्न		68481660	61988353	75396915	67778112	85575051	77079386
दरडोई राज्य उत्पन्न (°)		..	57760		62234	77454	69765
एकूण जिल्हा उत्पन्नाची राज्यउत्पन्नाशी टक्केवारी		0.67	0.7	0.68	0.7	0.66	0.67
मागील वर्षाच्या तुलनेत झालेली वाढ(जि.उ.)		18.7	18.9	10.8	10.9	9.7	9.5

तक्ताक्र. 2.1 (पुढे चालू)
क्षेत्रवार जिल्हा उत्पन्न व दरडोई जिल्हा उत्पन्न - चालू किंमतीनुसार

जिल्हा - गोंदिया		(लाखात)					
अ. क्र.	क्षेत्र	2010-11		2011-12 (अस्थायी)		2012-13 (अस्थायी)	
		स्थूल जिल्हा उत्पन्न	निव्वळ जिल्हा उत्पन्न	स्थूल जिल्हा उत्पन्न	निव्वळ जिल्हा उत्पन्न	स्थूल जिल्हा उत्पन्न	निव्वळ जिल्हा उत्पन्न
1	2	15	16	17	18	19	20
1.1	कृषी	110078	104089	79863	75454	110349	103345
1.2	वन संवर्धन	33982	33597	45452	44910	58392	57686
1.3	मासेमारी	4886	4168	6305	5320	7657	6532
कृषी व संलग्न सेवा(1.1+1.2+1.3)		148946	141854	131619	125684	176398	167564
1.4	खाण व दगड खाणकाम	4398	3496	1174	963	1000	801
प्राथमिक क्षेत्र एकूण (1.1+1.2+1.3+1.4)		153344	145349	132793	126647	177398	168365
2.1	नोंदणीकृत उद्योग	8742	7098	18377	14867	20144	16206
2.2	अनोंदणीकृत उद्योग	63282	57537	62347	56214	62889	56660
2.3	बांधकाम	78256	74257	91081	86262	98692	93038
2.4	वीज, गॅस व पाणीपुरवठा	4990	2749	5101	2617	8185	5316
द्वितीय क्षेत्र एकूण (2.1+2.2+2.3+2.4)		155270	141641	176906	159960	189909	171220
उद्योग (1.4+2.1+2.2+2.3+2.4)		159668	145137	178080	160923	190909	172021
3.1	रेल्वे	8134	6684	9067	7644	10198	8612
3.2	परिवहन, साठवणूक	23002	20313	27582	24191	32566	28422
3.3	दळणवळण	8117	6434	9346	6964	10854	8063
3.4	व्यापार व उपाहारगृहे	128187	122688	143449	136345	160715	151883
3.5	बँका व विमा उद्योग	41801	41196	48289	47632	54707	53960
3.6	व्यवसाय सेवा	92417	84600	106863	98358	120063	110732
3.6	सार्वजनिक प्रशासन	33532	28166	36618	30899	42906	35955
3.7	इतर सेवा	67917	63124	81544	75714	97967	91029
तृतीय क्षेत्र / सेवा क्षेत्र एकूण (3.1 ते 3.7) ची बेरीज		403107	373204	462759	427747	529976	488656
एकूण जिल्हा उत्पन्न		711721	660196	772458	714354	897283	828241
दरडोई जिल्हा उत्पन्न()		53707	49818	103498	53450	66590	61466
एकूण राज्य उत्पन्न		104915068	95077051	117541907	106468932	132376827	119675442
दरडोई राज्य उत्पन्न()		93639	84858	57797	93748	115027	103991
एकूण जिल्हा उत्पन्नाची राज्यउत्पन्नाशी टक्केवारी		0.68	0.69	0.66	0.67	0.68	0.69
मागील वर्षाच्या तुलनेत झालेली वाढ(जि.उ.)		26.8	27.4	8.5	8.2	16.2	15.9

तक्ताक्र. 2.2

दरडोई जिल्हा उत्पन्न - स्थिर (2004-05) किंमतीनुसार

जिल्हा - गोंदिया		(लाखात)					
अ. क्र.	क्षेत्र	2004-05		2005-06		2006-07	
		स्थूलजिल्हा उत्पन्न	निव्वळ जिल्हाउत्पन्न	स्थूल जिल्हा उत्पन्न	निव्वळ जिल्हा उत्पन्न	स्थूल जिल्हा उत्पन्न	निव्वळ जिल्हा उत्पन्न
1	2	3	4	5	6	7	8
1.1	कृषी	14396	13021	32822	29788	29144	26777
1.2	वन संवर्धन	14631	14438	14254	14044	16415	16152
1.3	मासेमारी	5973	5198	8788	7727	7200	6273
कृषी व संलग्न सेवा(1.1+1.2+1.3)		35000	32657	55864	51559	52759	49202
1.4	खाण व दगड खाणकाम	453	377	598	489	5138	4249
प्राथमिक क्षेत्र एकूण (1.1+1.2+1.3+1.4)		35453	33034	56462	52048	57897	53451
2.1	नोंदणीकृत उद्योग	8346	6155	11292	9060	8136	6628
2.2	अनोंदणीकृत उद्योग	32249	28927	35260	31781	39671	35842
2.3	बांधकाम	29924	28758	31907	30593	34711	33180
2.4	वीज, गॅस व पाणीपुरवठा	2597	1169	2611	1288	2880	1202
द्वितीय क्षेत्र एकूण (2.1+2.2+2.3+2.4)		73116	65009	81070	72723	85398	76852
उद्योग (1.4+2.1+2.2+2.3+2.4)		73569	65386	81668	73211	90536	81101
3.1	रेल्वे	4236	3477	4428	3722	4759	3850
3.2	परिवहन, साठवणूक	8619	7647	9332	8285	10167	9015
3.3	दळणवळण	4351	3654	5319	4553	6177	5366
3.4	व्यापार व उपाहारगृहे	57483	55694	62042	59994	71244	68945
3.5	बँका व विमा उद्योग	18120	17765	21032	20662	25069	24682
3.6	व्यवसाय सेवा	38959	35277	40549	36834	42083	38302
3.6	सार्वजनिक प्रशासन	14243	11450	15177	12225	15364	12244
3.7	इतर सेवा	26249	24723	29442	27601	31027	28941
तृतीय क्षेत्र / सेवा क्षेत्र एकूण (3.1 ते 3.7ची बेरीज)		172259	159687	187321	173876	205890	191345
एकूण जिल्हा उत्पन्न		280828	257730	324853	298647	349185	321648
एकूण राज्य उत्पन्न		41547968	37002280	47092933	42363219	53465394	48198323
एकूण जिल्हा उत्पन्नाची राज्यउत्पन्नाशी टक्केवारी		0.7	0.7	0.7	0.7	0.6	0.7
मागील वर्षाच्या तुलनेत झालेली वाढ(जि.उ.)		15.7	15.9	7.5	7.7

तक्ताक्र. 2.2(पुढे चालू)
दरडोई जिल्हा उत्पन्न - स्थिर (2004-05) किंमतीनुसार

जिल्हा - गोंदिया		(लाखात)					
अ. क्र.	क्षेत्र	2007-08		2008-09		2009-10	
		स्थूल जिल्हा उत्पन्न	निव्वळ जिल्हा उत्पन्न	स्थूल जिल्हा उत्पन्न	निव्वळ जिल्हा उत्पन्न	स्थूल जिल्हा उत्पन्न	निव्वळ जिल्हा उत्पन्न
1	2	9	10	11	12	13	14
1.1	कृषी	38370	35661	17545	16215	24604	22654
1.2	वन संवर्धन	19464	19173	23727	23397	19286	18967
1.3	मासेमारी	7358	6323	6930	5982	7263	6103
कृषी व संलग्न सेवा(1.1+1.2+1.3)		65192	61157	48202	45594	51153	47724
1.4	खाण व दगड खाणकाम	7778	6233	75	56	3668	2672
प्राथमिक क्षेत्र एकूण (1.1+1.2+1.3+1.4)		72970	67390	48277	45650	54821	50396
2.1	नोंदणीकृत उद्योग	7702	6334	10821	8235	6992	5445
2.2	अनोंदणीकृत उद्योग	42808	39070	44171	39920	45398	40872
2.3	बांधकाम	43639	41600	47895	45282	50236	47506
2.4	बीज, गॅस व पाणीपुरवठा	3112	1264	2879	1616	3037	1725
द्वितीय क्षेत्र एकूण (2.1+2.2+2.3+2.4)		97261	88268	10766	95053	105663	95548
उद्योग (1.4+2.1+2.2+2.3+2.4)		105039	94501	105841	95109	109331	98220
3.1	रेल्वे	5078	4184	5822	4816	6942	5928
3.2	परिवहन, साठवणूक	10789	9492	11226	9567	12865	11057
3.3	दळणवळण	7294	6469	8591	7492	13007	11751
3.4	व्यापार व उपाहारगृहे	76846	74241	93407	89583	88390	85019
3.5	बँका व विमा उद्योग	29501	29086	33869	33435	36406	35962
3.6	व्यवसाय सेवा	43754	39845	45357	41268	47275	42704
3.6	सार्वजनिक प्रशासन	17437	13791	20402	16929	21050	17469
3.7	इतर सेवा	32270	29919	34147	31281	36614	33323
तृतीय क्षेत्र / सेवा क्षेत्र एकूण (3.1 ते 3.7ची बेरीज)		222969	207027	252821	234371	262549	243213
एकूण जिल्हा उत्पन्न		393200	362685	406864	375074	423033	389157
एकूण राज्य उत्पन्न		59483159	53808097	61019136	54653291	66694446	59933837
एकूण जिल्हा उत्पन्नाची राज्यउत्पन्नाशी टक्केवारी		0.7	0.7	0.7	0.7	0.6	0.7
मागील वर्षाच्या तुलनेत झालेली वाढ(जि.उ.)		12.6	12.8	3.5	3.4	3.1	3.8

तक्ताक्र. 2.2(पुढे चालू)
दरडोई जिल्हा उत्पन्न - स्थिर (2004-05) किंमतीनुसार

जिल्हा - गोंदिया		(लाखात)					
अ.क्र.	क्षेत्र	2010-11		2011-12 (अस्थायी)		2012-13 (प्रारंभिक)	
		स्थूल जिल्हा उत्पन्न	निव्वळ जिल्हा उत्पन्न	स्थूल जिल्हा उत्पन्न	निव्वळ जिल्हा उत्पन्न	स्थूल जिल्हा उत्पन्न	निव्वळ जिल्हा उत्पन्न
1	2	15	16	17	18	19	20
1.1	कृषी	41185	38292	40535	37638	47259	43494
1.2	वन संवर्धन	18034	17785	23540	23196	25903	25538
1.3	मासेमारी	3363	2763	3725	2957	3978	3122
कृषी व संलग्न सेवा(1.1+1.2+1.3)		62582	58840	67800	63791	77140	72154
1.4	खाण व दगड खाणकाम	3489	2801	874	707	672	534
प्राथमिक क्षेत्र एकूण (1.1+1.2+1.3+1.4)		66071	61641	68674	64498	77812	72688
2.1	नोंदणीकृत उद्योग	5844	4612	10459	8136	10441	8009
2.2	अनोंदणीकृत उद्योग	47005	42496	42895	38286	41089	36564
2.3	बांधकाम	57434	54241	64027	60331	69556	65392
2.4	बीज, गॅस व पाणीपुरवठा	3673	2013	4036	2343	4835	2865
द्वितीय क्षेत्र एकूण (2.1+2.2+2.3+2.4)		113956	103362	121417	109096	125921	112831
उद्योग (1.4+2.1+2.2+2.3+2.4)		117445	106163	122291	109803	126594	113365
3.1	रेल्वे	6779	5664	7369	6340	7382	6284
3.2	परिवहन, साठवणूक	13677	11512	14818	12221	15840	12821
3.3	दळणवळण	18176	16974	20842	19177	23705	21830
3.4	व्यापार व उपाहारगृहे	92523	88501	95805	90930	100956	95261
3.5	बँका व विमा उद्योग	41414	40934	46047	45546	51125	50576
3.6	व्यवसाय सेवा	48994	44049	51098	46108	53263	48114
3.6	सार्वजनिक प्रशासन	21036	17269	20957	17180	22465	18213
3.7	इतर सेवा	40299	36639	43643	39417	47678	42894
तृतीय क्षेत्र / सेवा क्षेत्र एकूण (3.1 ते 3.7ची बेरीज)		282898	261542	300579	276919	322414	295991
एकूण जिल्हा उत्पन्न		462925	426545	490670	450513	526147	481511
एकूण राज्य उत्पन्न		74204180	66762536	77779097	69808572	82583194	73904030
एकूण जिल्हा उत्पन्नाची राज्यउत्पन्नाशी टक्केवारी		0.6	0.6	0.6	0.6	0.6	0.7
मागील वर्षाच्या तुलनेत झालेली वाढ(जि.उ.)		9.4	9.6	6	5.6	7.2	6.9

किंमती विषयक
आकडेवारी

तक्ता क्र 3.1

जिल्ह्यातील महत्वाच्या वस्तूंच्या त्रैमासिक सरासरी किरकोळकिंमती

जिल्हा :- गोंदिया (मध्ये)													संदर्भ वर्ष :-2013-14	
अ. क्र.	वस्तूचे नाव व प्रत	परिमाण	एप्रिल-जून		जुलै-सप्टेंबर		ऑक्टोबर-डिसेंबर		जानेवारी-मार्च		वर्षाची सरासरी		मागील वर्षाच्या तुलनेत वाढ	
			नागरी	ग्रामीण	नागरी	ग्रामीण	नागरी	ग्रामीण	नागरी	ग्रामीण	नागरी	ग्रामीण	नागरी	ग्रामीण
1	2	3	4	5	6	7	8	9	10	11	12	13	14	15
1	तांदूळ खु.बा.	किलो	37	34	43	44	45	43	47	45	43.14	41.48	12.96	12.14
2	तांदूळ मध्यम खु.बा.	किलो	27	25	37	34	40	35	41	36	36.02	32.43	13.60	10.57
3	गहूमध्यम खु.बा.	किलो	22	18	23	20	23	20	23	20	22.78	19.40	3.38	3.17
4	गहू	किलो	5	5	5	5	5	5	4	4	4.66	4.69	-0.51	-0.48
5	ज्वारी (संकरित)	किलो	22		23		24		29		24.55		3.07	
6	ज्वारी (देशी)	किलो	23		24		26		31		26.42		4.01	
7	बाजरी मध्यम	किलो	22		23		23		24		22.97		2.90	
8	काबुली चणा	किलो	76		67		69		60		68.05		-	16.54
9	हरभरा डाळ	किलो	51	50	51	52	50	50	46	49	49.41	50.21	-	-6.88
10	तूरडाळ	किलो	67	62	64	62	64	60	62	63	64.05	61.60	0.62	2.25
11	मूगडाळ	किलो	75	70	74	69	73	72	80	82	75.62	73.42	12.91	3.69
12	उडीदडाळ	किलो	55	50	55	55	61	53	64	54	58.64	52.93	6.28	3.90
13	मसूरडाळ	किलो	56	50	58	50	57	50	59	49	57.45	49.73	5.91	-1.31
14	पांढरा वाटाणा	किलो	36		39		40		38		38.17		5.53	
15	साबुदाणा	किलो	61		69		74		76		69.93		13.76	
16	शेंगदाणे	किलो	91	89	86	90	81	90	76	90	83.36	89.79	-0.41	14.58
17	रवा	किलो	25	25	25	25	26	25	27	26	25.64	25.14	2.82	2.21
18	साखर	किलो	34	34	33	34	33	34	32	31	32.74	33.08	-3.30	-2.89
19	गूळ पिवळा	किलो	39	40	40	40	40	36	38	36	39.34	37.88	3.13	0.85
20	गोडतेल भुईमूगाचे (सुटे)	किलो	134	130	135	132	132	120	126	123	131.64	126.34	3.14	11.13
21	वनस्पती तूप (सुटे)	किलो	74	75	75	75	78	70	73	66	75.13	71.40	-4.09	1.08
22	खोबरेल तेल (सुटे)	किलो	118	134	120	122	123	129	125	135	121.50	129.85	2.71	0.02
23	म्हशीचे दूध (सुटे)	लीटर	30	26	31	26	33	26	33	25	31.54	25.76	2.95	3.37
24	म्हशीचे शुध्द तूप	किलो	388	341	421	400	450	400	456	400	429.58	381.83	66.46	45.17

तक्ताक्र 3.1(पुढेचालू)
जिल्ह्यातील महत्वाच्या वस्तुंच्या त्रैमासिक सरासरी किंमती

जिल्हा :- गोंदिया			संदर्भवर्ष :- 2013-14											
अ. क्र.	वस्तूचे नाव व प्रत	परिमाण	एप्रिल-जून		जुलै-सप्टेंबर		ऑक्टोबर-डिसेंबर		जानेवारी-मार्च		वर्षाची सरासरी		मागील वर्षाच्या तुलनेत वाढ	
			नागरी	ग्रामीण	नागरी	ग्रामीण	नागरी	ग्रामीण	नागरी	ग्रामीण	नागरी	ग्रामीण	नागरी	ग्रामीण
1	2	3	4	5	6	7	8	9	10	11	12	13	14	15
25	बोकडाचे मांस	किलो	304	300	316	320	320	320	320	320	314.63	315.00	38.79	46.00
26	कोंबडी (ब्रायलर) नसोललेली	किलो	116	120	102	120	100	124	133	121	113.04	121.38	-3.92	16.79
27	ताजमासे (स्थानिक)	किलो	123	115	114	128	104	118	123	116	116.04	119.08	7.46	18.42
28	अंडी कोंबडीची (सुधारित)	डझन	49		50		50		56		51.01		5.03	
29	आयोडीन युक्त मीठ	किलो	16	4	16	4	16	4	17	4	16.13	4.00	0.55	0.00
30	हळद पावडर (सुटी)	100 ग्रॅम	15	10	16	11	16	10	16	11	15.45	10.39	-0.23	-0.48
31	गरम साला पावडर (स्थानिक)	100 ग्रॅम	36	30	42	30	43	36	43	44	40.94	35.33	7.53	6.06
32	बटाटे	किलो	16	16	18	17	23	22	17	15	18.40	17.40	1.08	1.48
33	कांदे	किलो	17	15	44	46	41	37	15	15	29.19	27.97	14.72	13.90
34	लसूण	100 ग्रॅम	6	7	8	8	9	8	9	9	7.94	7.99	3.40	4.16
35	केळी (जळगाव)	डझन	32	38	35	37	33	34	33	34	33.27	35.48	0.93	1.44
36	सफरचंद	किलो	149	121	109	124	100	90	124	103	120.52	109.46	-2.58	-12.46
37	चहापत्ती	किलो	234	200	234	200	233	200	233	215	232.54	204.17	32.63	12.08
38	रॉकेल (खु.बा.)	लीटर	--	--	--	--	--	--	--	--	--	--	--	--
39	पेट्रोल	लीटर	72		78		78		80		76.99		3.80	--
40	डिझेल	लीटर	--	--	--	--	--	--	--	--	--	--	--	--
41	गॅस सिलिंडर स्वयंपाकाचा	प्रत्येकी	444		448		448		453		448.38		20.86	--
42	काडेपेटी	1 नग	1	1	1	1	1	1	1	1	1.00	1.00	0.00	0.00
43	धुण्याचा सावण	250 ग्रॅम		7		8		7		7		7.32	--	2.07
44	प्रसाधन सावण	100 ग्रॅम	22	21	22	21	22	21	22	22	22.00	21.15	1.53	1.31
45	ब्रेड (स्थानिक)	400 ग्रॅम	21	20	24	25	26	30	26	30	24.12	26.09	3.55	6.09
46	टाल्कम पावडर पॉन्डस/तत्सम	100 ग्रॅम	40		42		42		42		41.20		2.14	--
47	टुयपेस्ट (कोलगेट/तत्सम)	100 ग्रॅम	34	35	34	35	33	35	33	38	33.27	35.67	1.08	2.28

आधार- अर्थ व सांख्यिकी संचालनालय, मुंबई.

**सार्वजनिक
वितरण
व्यवस्था**

तक्ताक्र 3.2

रास्तभाव धान्य दुकाने आणि रेशनकार्ड धारकांची संख्या

जिल्हा :- गोंदिया													31 मार्च 2014 अखेर		
अ. क्र.	तालुका	रास्त धान्यदुकानांची संख्या		रेशनकार्डधारकांची संख्या			गोदामांचीसंख्या			गोदामांचीक्षमता (मे. टन)					
				अ.अ.यो.	दा.रे.खा.	दा.रे.व.	शासकीय	भाड्याने घेतलेली	भाड्यानेदिलेली	शासकीय	भाड्यानेघेतलेली	भाड्यानेदिलेली			
1	2	3	4	5	6	7	8	9	10	11	12	13			
		चालूअसलेली	निलंबित												
1	तिरोडा	132	-	10346	11478	13336	1	-	-	2000	-	-			
2	गोरेगांव	99	5	9213	10863	6783	1	-	-	500	-	-			
3	गोंदिया	217	3	14221	25387	43155	2	-	-	2500	-	-			
4	आमगांव	92	-	7965	8300	6490	1	-	-	500	-	-			
5	सालेकसा	87	-	6987	7211	2423	1	-	-	600	-	-			
6	सा/अर्जुनी	113	-	8159	8388	7688	1	-	-	2000	-	-			
7	अर्जुनी/मोर	133	1	10550	10227	6762	2	-	-	1050	-	-			
8	देवरी	130	-	8120	7767	7921	2	-	-	900	-	-			
एकूण -		1003	9	75561	89621	94558	11	0	0	10050			
<p>अ.अ.यो. = अंत्योदय अन्न योजना दा.रे.खा. = दारिद्र रेषेखालील दा.रे.व. = दारिद्र रेषेवरील</p>															
<p>आधार :- अन्न, नागरी पुरवठा आणि ग्राहक संरक्षणविभाग, महाराष्ट्र शासन, गोंदिया.</p>															

तक्ता क्र. 3.3

अं.अ.यो., दा.रे.खा. (अं.अ.यो. वगळून) व दा.रे.व. कुटुंबांसाठी अन्नधान्याचेनियतन व उचल
(लाख मे.टन)

जिल्हा :-गोंदिया				संदर्भ वर्ष:- 2013-14		
वर्ष	नियतन		उचल		उचलीची नियतनाशी टक्केवारी	
	तांदूळ	गहू	तांदूळ	गहू	तांदूळ	गहू
1	2	3	4	5	6	7
अं.अ.यो.						
2006-07	0.185	0.079	0.144	0.049	77.8	62.0
2007-08	0.187	0.0724	0.148	0.0717	79.1	99.0
2008-09	0.201	0.081	0.178	0.081	88.6	100.0
2009-10	0.203	0.082	0.199	0.081	98.0	98.8
2010-11	0.200	0.080	0.189	0.080	94.5	100.0
2011-12	0.198	0.079	0.198	0.077	100.0	97.5
2012-13	0.214	0.097	0.211	0.097	98.6	100
2013-14	0.216	0.086	0.216	0.086	100	100
दा.रे.खा.(अं.अ.यो. वगळून)						
2006-07	0.293	0.092	0.232	0.074	79.2	80.4
2007-08	0.276	0.089	0.226	0.088	81.9	98.9
2008-09	0.203	0.152	0.189	0.133	93.1	87.5
2009-10	0.242	0.114	0.237	0.111	97.9	97.4
2010-11	0.260	0.104	0.243	0.104	93.5	100.0
2011-12	0.333	0.177	0.323	0.174	97.0	98.3
2012-13	0.610	0.333	0.599	0.329	98.2	98.8
2013-14	0.270	0.091	0.270	0.091	100	100
दा.रे.व.						
2006-07	-	0.003	-	0.002	-	66.7
2007-08	0.001	0.008	-	0.0003	-	3.8
2008-09	0.010	0.012	0.009	0.010	90.0	83.3
2009-10	0.076	0.094	0.061	0.064	80.3	68.1
2010-11	0.0398	0.0484	0.0396	0.0483	99.5	99.8
2011-12	0.049	0.061	0.049	0.056	100.0	91.8
2012-13	0.244	0.291	0.237	0.270	97.1	92.8
2013-14	0.068	0.018	0.068	0.018	100	100
आधार:- अन्न, नागरी पुरवठा आणिप्राहक संरक्षण विभाग, महाराष्ट्र शासन, गोंदिया.						

जमीन व इतर महसुल

तक्ता क्र.4.1 (अ)
गोळा केलेला महसूल
(जमिन महसूल,वाढीव,संकिर्ण, जि.प., ग्रा.प., पं.स., सेस,इ.जी.एस., शिक्षण, अकृषिक सिटी
सर्वे, वस्तीवाढ व नझूल)

जिल्हा : गोंदिया		संदर्भ वर्ष- 2013-14 (हजार)							
अ. क्र.	तालुका	जमीन महसुलाची एकूण चालू मागणी	जमीन महसुलाची थकबाकी	एकूण मागणी	सूट	निलंबित वसुलीची रक्कम	वसुली पात्र रक्कम {5-(6+7)}	प्रत्यक्ष वसुली	खातेदारांची संख्या (शेतकरी)
1	2	3	4	5	6	7	8	9	10
1	तिरोडा	2619	430	3049	0	0	3049	3607	7305
2	गोरेगांव	1090	98	1188	0	0	1188	923	3971
3	गोंदिया	3927	442	4369	0	0	4369	4169	10602
4	आमगांव	1302	306	1608	0	0	1608	931	3239
5	सालेकसा	754	5	759	0	0	759	477	1060
6	स/ अर्जुनी	680	579	1259	0	0	1259	693	2224
7	अर्जुनी/ मोर	799	171	970	0	0	970	725	4080
8	देवरी	629	0	629	0	0	629	534	1249
एकूण		11800	2031	13831	0	0	13831	12059	33730

आधार - जिल्हाधिकारी कार्यालय महसूल शाखा गोंदिया.

तक्ता क्र. 4.1 (ब)
गोळा केलेला महसूल
(खाणी, गौण खनिज, मत्स्य,कोर्ट फी व मुद्रांक,बी.बी.डी.आर.नोंदणीपत्र,महसूली,करमणूक,जाहिरातइत्यादी)

जिल्हा : गोंदिया		संदर्भ वर्ष- 2013-14 (हजार)							
अ. क्र.	तालुका	जमीन महसुलाची एकूण चालू मागणी	जमीन महसुलाची थकबाकी	एकूण मागणी	सूट	निलंबित वसुलीची रक्कम	वसुली पात्र रक्कम {5-(6+7)}	प्रत्यक्ष वसुली	
1	2	3	4	5	6	7	8	9	
1	तिरोडा	29240	20263	49503	0	0	49503	11345	
2	गोरेगांव	19704	6616	26320	0	0	26320	10727	
3	गोंदिया	36146	52922	89068	0	0	89068	16059	
4	आमगांव	21040	74425	95465	0	0	95465	11018	
5	सालेकसा	19454	1392	20846	0	0	20846	11115	
6	सडक अर्जुनी	17492	805	18297	0	0	18297	12043	
7	अर्जुनी/ मोर	21050	14371	35421	0	0	35421	11373	
8	देवरी	22075	10392	32467	0	0	32467	14136	
एकूण		186201	181186	367387	0	0	367387	97816	

आधार - जिल्हाधिकारी कार्यालय महसूल शाखा, गोंदिया.

तक्ता क्र. 4.1 (क)

गोळा केलेला महसूल

(तगाई, अधिक धान्य, मुद्र संधारण, वनजमिन कर्ज, अकृषीक कर्ज, आदर्श गृहनिर्माण, पश्चिमपाकिस्तानातून आलेले निर्वासित त्यांची मोडतोड, प्रकल्पग्रस्तांना, कुळांनादिलेले कर्ज, पूरग्रस्त, जमिन सुधारणाइत्यादी)

जिल्हा : गोंदिया		संदर्भ वर्ष-2013-14						
(हजार)								
अ. क्र.	तालुका	जमीन महसुलाची एकूण चालू मागणी	जमीन महसुलाची थकबाकी	एकूण मागणी	सूट	निर्लिंबित वसुलीची रक्कम	वसुली पात्र रक्कम {5-(6+7)}	प्रत्यक्ष वसुली
1	2	3	4	5	6	7	8	9
1	तिरोडा	0	811	811	0	0	811	0
2	गोरेगांव	0	110	110	0	0	110	6
3	गोंदिया	0	211	211	0	0	211	1
4	आमगांव	0	399	399	0	0	399	1
5	सालेकसा	0	645	645	0	0	645	20
6	सडक/ अर्जुनी	0	37	37	0	0	37	4
7	अर्जुनी/ मोर	0	0	0	0	0	0	4
8	देवरी	50	240	290	0	0	290	8
एकूण		50	2453	2503	0	0	2503	44
आधार - जिल्हाधिकारी कार्यालय महसूल विभाग, गोंदिया.								

स्थानिक
स्वराज्य
संस्थांचे
उत्पन्न/खर्च

तक्ता क्र. 4.2
स्थानिक स्वराज्य संस्थांचे उत्पन्न व खर्च

जिल्हा :- गोंदिया		संदर्भ वर्ष – 2013-14 (अस्थायी)			
(लाखात)					
अ. क्र.	बाब	ग्रामपंचायत	जिल्हापरिषद	महानगर पालिका	नगरपरिषद
1	2	3	4	5	6
स्थानिक स्वराज्य संस्थांचीसंख्या		556	1	0	2
अ)		जमा			
1	सुरूवातीची शिल्लक	1096.28	8239.59	..	3727.10
2	चालू वर्षातील जमा				
	2.1 शासकीय अनुदाने ववर्गणी	2609.80	52706.01	..	3271.04
	2.2 सर्व प्रकारचे कर	2727.80	532.35	..	41.30
	2.3 इतर जमा	598.42	2402.84	..	10888.59
	2.4 एकूण (बाब 2.1 ते 2.3)	5936.02	55641.20	..	14200.93
	एकूण प्राप्तो (सुरूवातीची शिल्लक मिळून)	7032.30	63880.79	..	17928.03
ब)		खर्च			
3	चालू वर्षातील खर्च			..	
	3.1 सामान्य प्रशासन	473.65	6916.34	..	768.56
	3.2 शिक्षण	8.24	25662.99	..	644.91
	3.3 सार्वजनिक आरोग्य	407.50	5678.57	..	23.36
	3.4 इतर	3698.23	16841.00	..	14009.37
	एकूण (3.1 ते 3.4)	4587.62	55098.90	..	15446.20
4	अखेरची शिल्लक	2444.68	8781.89	..	2481.83
<p>आधार :- 1) मुख्य लेखा व वित्त अधिकारी, जिल्हा परिषद, गोंदिया 2) उपमुख्य कार्यकारी अधिकारी (पंचायत), जिल्हा परिषद, गोंदिया. 3) मुख्याधिकारी नगरपरिषद, गोंदिया / तिरोडा. टिप :- सन 2012-13 मधील आकडेवारी सुधारीत अंदाजानंतर अंतिम करण्यात आलेलीआहे. या अंतिम आकडेवारीनुसार आरंभीची शिल्लक दर्शविण्यात आलेलीआहे.</p>					

तक्ता क्र. 4.3
नागरी स्थानिक स्वराज्य संस्थांचे 2013-14 मधील उत्पन्न व खर्च

जिल्हा :- गोंदिया		संदर्भ वर्ष :- 2013-14							
(लाखात)									
	बाब	महानगर पालिका	नगरपरिषदा				नगर पंचायती	कट क मंडळे	सर्व नागरी संस्था
			वर्ग अ	वर्ग ब	वर्ग क	सर्व			
	1	2	3	4	5	6	7	8	9
उत्पन्न									
1	आरंभीची शिल्लक	-	1648.01	-	2079.09	3727.10	-	-	3727.10
2	जमा	-		-		0	-	-	0
	2.1. पट्टी, कर इत्यादी	-	0.34	-	40.96	41.30	-	-	41.30
	2.2. शासकीय अनुदाने	-	2313.42	-	957.62	3271.04	-	-	3271.04
	2.3. वाणिज्यिक उपक्रमां पासून	-	0	-	0	0	-	-	0
	2.4. ठेवी आणि कर्जे इ.	-	0	-	3.55	3.55	-	-	3.55
	2.5. इतर उत्पन्न	-	10809.21	-	75.83	10885.04	-	-	10885.04
	एकूण जमा (2)	-	13122.97	-	1077.96	14200.93	-	-	14200.93
	एकूण उत्पन्न (1 + 2)	-	14770.98	-	3157.05	17928.03	-	-	17928.03
खर्च									
1	प्रशासन								
	(अ) आस्थापना	-	492.38	-	254.08	746.46	-	-	746.46
	(ब) इतर	-	0	-	22.10	22.10	-	-	22.10
2	कर वसुली	-	53.99	-	0.04	54.03	-	-	54.03
3	सार्वजनिक दिवाबत्ती	-	46.01	-	15.27	61.28	-	-	61.28
4	पाणीपुरवठा	-	91.11	-	0.31	91.42	-	-	91.42
5	सार्वजनिक सुरक्षा	-	50.81	-	0	50.81	-	-	50.81
6	सार्वजनिक आरोग्य	-	23.13	-	0.23	23.36	-	-	23.36
7	जलनिःसारण व मलनिःसारण	-	49.09	-	32.79	81.88	-	-	81.88
8	बांधकामे	-	259.81	-	1569.35	1829.16	-	-	1829.16
9	परिवहन	-	0	-	0	0	-	-	0
10	शिक्षण	-	531.41	-	113.50	644.91	-	-	644.91
11	दुर्बल घटकांवरील खर्च	-	27.03	-	0	27.03	-	-	27.03
12	विशेष खर्च व दिलेली कर्जे	-	0	-	0	0	-	-	0
13	इतर खर्च	-	11771.96	-	41.80	11813.76	-	-	11813.76
	एकूण खर्च (1 ते 13)	-	13396.73	-	2049.47	15446.20	-	-	15446.20

आधार :- मुख्याधिकारी, नगरपरिषद गोंदिया / तिरोडा.

टिप :- सन 2012-13 मधील आकडेवारी सुधारीत अंदाजानंतर अंतिम करण्यात आली. या अंतिम आकडेवारीनुसार आरंभीची शिल्लक दर्शविण्यात आलेली आहे.

तक्ताक्र. 4.4
ग्रामपंचायतीचेउत्पन्न व खर्च

जिल्हा :- गोंदिया		संदर्भ वर्ष - 2013-14 (अस्थायी)		
(लाखात)				
बाब	2012-13		2013-14	
	प्रत्यक्ष	टक्केवारी	अंदाजित	टक्केवारी
1	2	3	4	5
उत्पन्न				
(अ) आरंभीची शिल्लक	894.67	19.95	1096.28	15.59
(ब) जमा				
1. कर				
i) जमीन व इतर मालमत्ताकर	651.36	14.53	891.68	12.68
ii) इतर कर व शुल्क	270.69	6.04	472.46	6.72
2. शासकीय अनुदाने	1751.19	39.05	2609.8	37.11
3. अंशदान, देणग्या व इतर अनुदाने	175.89	3.92	598.42	8.51
4. इतर जमा	740.21	16.51	1363.66	19.39
एकूण जमा (ब)	3589.34	80.05	5936.02	84.41
एकूण उत्पन्न (अ+ब)	4484.01	100	7032.30	100
खर्च				
1. प्रशासन	446.87	13.19	473.65	10.33
2. आरोग्य व स्वच्छता	579.64	17.11	407.5	8.88
3. सावर्जनिक बांधकामे	1752.42	51.73	2329.02	50.77
4. सावर्जनिक दिवाबत्ती	50.51	1.49	91.98	2.00
5. शिक्षण	77.96	2.3	8.24	0.18
6. लोककल्याण	46.49	1.37	67.99	1.48
7. इतर खर्च	433.84	12.81	1209.24	26.36
एकूण खर्च (1 ते 7)	3387.73	100	4587.62	100
आधार: उपमुख्यकार्यकारी अधिकारी(पंचायत), जिल्हा परिषद गोंदिया.				
टिप :- सन 2012-13 मधील आकडेवारी सुधारीत अंदाजानंतर अंतिम करण्यात आली. या अंतिम आकडेवारीनुसार आरंभीची शिल्लक दर्शविण्यात आलेली आहे.				

तक्ताक्र. 4.5
जिल्हापरिषदेचे उत्पन्न व खर्च

जिल्हा :- गोंदिया		संदर्भ वर्ष - 2013-14	
		(-लाखात)	
बाब	2012-13 (प्रत्यक्ष)	2013-14 (सु.अं.)	
1	2	3	
अ) आरंभीची शिल्लक	14479.83	8239.59	
ब) महसुली जमा			
1. स्वनिर्मित साधनांपासुन	703.87	833.39	
2. शासकीय अनुदाने	1312.21		
2.1.सांविधिक अनुदाने			
i) सहेतुक	22436.13	--	
ii) आस्थापना	7220.47	34960.32	
iii) योजनांतर्गत	8455.80	11137.30	
iv) इतर	12.50	370.50	
2.2 अभिकरण योजनासाठी	8877.78	4146.48	
3. इतरसाधनांपासुन उत्पन्न	28089.62	--	
क) भांडवली जमा	2206.09	4193.21	
ड) एकूण जमा (ब+क)	79314.47	55641.20	
एकूण उत्पन्न (अ+ड)	93794.30	63880.79	
अ) महसुली खर्च			
1. सामान्य प्रशासन	3870.60	6916.34	
2. शिक्षण	26314.22	25662.99	
3. सार्वजनिक बांधकामे	2716.66	455.33	
4. पाटबंधारे	1817.62	827.64	
5. कृषि	517.30	770.29	
6. पशुसंवर्धन	842.99	1370.15	
7. वने	25.68	31.25	
8. सार्वजनिक आरोग्य	3443.25	5678.57	
9. समाजकल्याण	1256.66	1642.98	
10. इतर खर्च	40970.29	5319.39	
एकूण (अ)	81775.27	48674.93	
ब) भांडवली खर्च	3779.44	6423.97	
एकूण खर्च (अ+ ब)	85554.71	55098.90	
अखेरची शिल्लक	8239.59	8781.89	

आधार:- 1) मुख्य लेखा व वित्त अधिकारी, जि. प. गोंदिया.

बँक व विमा

तक्ता क्र. 4.6.

तालुकानिहाय बँक कार्यालये, वर्गीकृत बँकांचीसंख्या, ठेवी व कर्जे

जिल्हा :- गोंदिया						संदर्भ वर्ष - 2013-14	
अ. क्र.	तालुका	बँकांची कार्यालयेअसलेली गावे व शहरे	वर्गीकृत बँका (संख्या)	वर्गीकृत बँकांची शाखाकार्यालये	वर्गीकृत बँकांच्याठेवी (लाख)	वर्गीकृतबँकांनी दिलेली कर्जे (लाख)	
						कृषक	अकृषक
1	2	3	4	5	6	7	8
1	तिरोडा	7	11	19	उ.ना.	उ.ना.	उ.ना.
2	गोरगांव	4	4	8	उ.ना.	उ.ना.	उ.ना.
3	गोंदिया	14	25	45	उ.ना.	उ.ना.	उ.ना.
4	आमगांव	5	8	12	उ.ना.	उ.ना.	उ.ना.
5	सालेकसा	3	3	5	उ.ना.	उ.ना.	उ.ना.
6	स/ अर्जुनी	6	5	12	उ.ना.	उ.ना.	उ.ना.
7	अर्जुनी./ मोर	7	9	17	उ.ना.	उ.ना.	उ.ना.
8	देवरी	3	8	10	उ.ना.	उ.ना.	उ.ना.
एकूण		49	73	128	280014	20150	7636

टिप- 1. रकाना क्र.6,7,8 चौमाहिती तालुकानिहाय उपलब्ध नाही.

आधार:- महाव्यवस्थापक, जिल्हा अग्रणी बँक गोंदिया.

तक्ता क्र.4.7

जिल्हयातील आयुर्विमा विषयक आकडेवारी

जिल्हा :- गोंदिया			संदर्भ वर्ष - 2013-14	
अ.क्र.	बाब	परिमाण	तपशील	
			भारतीयजीवन विमा निगम	खाजगीआयुर्विमाकंपन्या
1	2	3	4	5
1	जिल्हयातील शाखा	संख्या	2	1
2	चालू विमा पॉलिसीज	संख्या	201005	1412
3	मार्च अखेर व्यपगत विमा पॉलिसीज	संख्या	27875	623
4	नवीन व्यवसाय			
	4.1 उतरविलेली विमापत्रे	संख्या	27875	736
	4.2 विमा रक्कम	(लाख)	43259	2113.39
	4.3 विम्याचा प्रथम हप्तारक्कम	(लाख)	1629.44	139.88
5	जिल्हयातील विमा प्रतिनिधीची संख्या			
	5.1एकूण विमा प्रतिनिधी	संख्या	724	1
	5.2एकूण पैकी ग्रामीण विमा प्रतिनिधी	संख्या	413	--
	5.3 एकूण पैकी महिला विमा प्रतिनिधी	संख्या	163	--
	5.4 एकूण महिला प्रतिनिधीपैकी ग्रामीण महिला प्रतिनिधी	संख्या	112	--

आधार:- 1) भारतीयजीवन विमा निगम,नागपूर. 2) श्रीराम जनरल इन्शुरन्स कं. लि. 3)टाटा ए.आय.ए जनरल इन्शुरन्स कं. लि. 4) स्टार युनियन दाई इची लाईफ इन्शुरन्स

बचत गट

तक्ता क्र. 4.8
जिल्हयातील बचत गटांबाबतची माहिती

जिल्हा- गोंदिया												संदर्भ वर्ष- 2013-14	
अ.क्र.	तालुका	स्थापन झालेले बचत गट			मुख्य व्यवसायासाठी बँक जोडणी झालेले बचत गट			खेळते भांडवलासाठी बँक जोडणी झालेले बचत गट			व्यवसाय सुरू केलेले बचत गट		
		दा.रे. खालील	दा.रे. वरील	एकूण	दा.रे. खालील	दा.रे. वरील	एकूण	दा.रे. खालील	दा.रे. वरील	एकूण	संख्या	आर्थिक वर्षात केलेली उलाढाल (लाखात)	
1	2	3	4	5	6	7	8	9	10	11	12	13	
1	तिरोडा	1409	403	1812	376	14	390	108	14	122	44	74.00	
2	गोरेगांव	1034	280	1314	310	0	310	71	0	71	22	33.68	
3	गोंदिया	1567	328	1895	458	12	470	192	12	204	24	48.00	
4	आमगांव	745	274	1019	294	0	294	110	0	110	12	14.14	
5	सालेकसा	664	171	835	231	3	234	39	3	42	31	52.50	
6	स/ अर्जुनी	873	213	1086	221	34	255	86	34	120	45	85.75	
7	अर्जुनी/मोर	1397	462	1859	385	46	431	70	46	116	76	137.77	
8	देवरी	858	172	1030	241	0	241	108	0	108	23	7.63	
एकूण		8547	2303	10850	2516	109	2625	784	109	893	277	453.47	

आधार:- 1) प्रकल्प संचालक, जिल्हा ग्रामीण विकास यंत्रणा, गोंदिया. 2) महाव्यवस्थापक, जिल्हा अग्रणी बँक, गोंदिया. 3) महाव्यवस्थापक, जिल्हा मध्यवर्ती सहकारी बँक, गोंदिया.
टिप:- मागील वर्षी स्थापन झालेले बचत गट, मुख्य व्यवसायासाठी जोडणी झालेले बचत गट व खेळते भांडवलासाठी बँक जोडणी झालेले बचत गट बाबत माहिती प्रकल्प संचालक जिल्हा ग्रामीण विकास यंत्रणा, जिल्हा अग्रणी बँक व जिल्हा मध्यवर्ती सहकारी बँक या तीनही कार्यालयांकडून प्राप्त माहितीची बेरीज करण्यात आली होती. तथापी जिल्हा ग्रामीण विकास यंत्रणा कडे जे बचत गट स्थापन झाले त्याच बचत गटावर इतर दोन कार्यालयांनी पुढील कार्यवाही केली. त्यामुळे चालू वर्षी दा.रे. खालील बचत गट जिल्हा ग्रामीण विकास यंत्रणाने दर्शविल्यानुसार व दा.रे. वरील बचत गट जिल्हा मध्यवर्ती सहकारी बँकेने दर्शविल्यानुसार नमूद करण्यात आली आहे. त्यामुळे चालू वर्षाच्या माहितीत मागील वर्षाच्या तुलनेत तफावत आढळून येत आहे.

तक्ता क्र. 4.9

जिल्ह्यातील जिल्हा ग्रामिण विकास यंत्रणा व महिला आर्थिक विकास महामंडळांच्या मार्फत
स्थापितबचत गटांबाबतचीमाहिती

जिल्हा- गोंदिया		संदर्भ वर्ष-2013-14									
अ.क्र.	तालुका	निर्मित बचत गट (संख्या)									
		जिल्हा ग्रामिण विकास यंत्रणा (दा.रे.खा.कुटूंबे)									
		मागील वर्षअखेर	अहवाल वर्षात	एकूण (3+4)	एकूण पेकी महिला बचत गट	एकूण पेकी कार्यरत असलेले बचत गट	प्रथम प्रतवारी झालेले एकूण बचत गट	द्वितीय प्रतवारी झालेले एकूण बचत गट	व्यवसाय करीत असलेले बचत गट		
								प्राथमिक क्षेत्र	द्वितीय क्षेत्र	तृतीय क्षेत्र	
1	2	3	4	5	6	7	8	9	10	11	12
1	तिरोडा	1395	7	1402	1402	1402	1147	255	6	0	0
2	गोरेगांव	1028	5	1033	1033	1033	818	215	11	0	0
3	गोंदिया	1797	4	1801	1801	1801	1602	199	9	0	0
4	आमगांव	1149	20	1169	1169	1169	1018	151	21	0	0
5	सालेकसा	872	15	887	887	887	786	101	5	0	0
6	स/ अर्जुनी	783	8	791	791	791	563	228	13	0	0
7	अर्जुनी / मोर	1776	129	1905	1905	1905	1763	142	8	0	0
8	देवरी	873	22	895	895	895	672	223	17	0	0
एकूण		9673	210	9883	9883	9883	8369	1514	90	0	0
अ.क्र.	तालुका	निर्मित बचत गट (संख्या)									
		महिला आर्थिक विकास महामंडळ									
		मागील वर्षअखेर	अहवाल वर्षात	एकूण (13+14)	एकूण पेकी महिला बचत गट	एकूण पेकी कार्यरत असलेले बचत गट	प्रथम प्रतवारी झालेले एकूण बचत गट	द्वितीय प्रतवारी झालेले एकूण बचत गट	व्यवसाय करीत असलेले बचत गट		
								प्राथमिक क्षेत्र	द्वितीय क्षेत्र	तृतीय क्षेत्र	
1	2	13	14	15	16	17	18	19	20	21	22
1	तिरोडा	219	657	876	876	876	540	336	9	22	4
2	गोरेगांव	204	17	221	221	221	85	136	22	10	12
3	गोंदिया	269	41	310	310	310	232	78	38	23	14
4	आमगांव	211	53	264	264	264	238	26	33	18	12
5	सालेकसा	205	497	702	702	702	308	394	14	16	7
6	स/ अर्जुनी	182	64	246	246	246	186	60	28	16	9
7	अर्जुनी / मोर	210	0	210	210	210	145	65	35	6	8
8	देवरी	354	0	354	354	354	224	130	26	12	8
एकूण		1854	1329	3183	3183	3183	1958	1225	205	123	74

आधार:- 1) प्रकल्प संचालक,जिल्हा ग्रामिण विकास यंत्रणा, गोंदिया.2) महिला आर्थिक विकास महामंडळ,गोंदिया.

कृषि

तक्ता क्र. 5.1
जमिनीच्या वापराविषयी माहिती(हेक्टर मध्ये)

जिल्हा :-गोंदिया				संदर्भ वर्ष :-2011-12			
अ. क्र.	तालुका	एकूण भौगोलिक क्षेत्र	जंगल व्याप्त क्षेत्र	शेतीला उपलब्ध नसलेले क्षेत्र			पडीतजमिनीव्यतिरिक्त लागवड न झालेली एकूण जमीन
				बिगरशेती वापराखालील जमीन	पडीत/लागवडी लायकनसलेली जमीन	एकूण (5+6)	
1	2	3	4	5	6	7	8
1	तिरोडा	51676	6825	1739	4974	6713	2874
2	गोरेगांव	59107	19270	89	10443	10532	12845
3	गोंदिया	58901	4595	567	10786	11353	4950
4	आमगांव	25269	5912	3256	661	3917	2636
5	सालेकसा	59959	19837	872	6265	7137	2249
6	स/ अर्जुनी	55889	27189	4392	405	4797	10073
7	अर्जुनी/ मोर	108045	31337	12451	5686	18137	5145
8	देवरी	121355	54456	277	6815	7092	0
	आरक्षित वन	45694	45694	0	0	0	0
	एकूण -	585895	215115	23643	46035	69678	40772

अ. क्र.	तालुका	पडीत जमीन			निव्वळ क्षेत्र	एकापेक्षा अधिक (दुसोटा क्षेत्र)	लागवडी खालील एकूण क्षेत्र (12+13)	लागवडी लायक क्षेत्र
		चालू पड	इतर पड	एकूण पड (9+10)				
1	2	9	10	11	12	13	14	15
1	तिरोडा	2235	1185	3420	29341	2962	32303	35177
2	गोरेगांव	790	800	1590	22086	2250	24336	37181
3	गोंदिया	1310	1298	2608	40408	4032	44440	49390
4	आमगांव	337	571	908	20491	5293	25784	28420
5	सालेकसा	452	1146	1598	16986	4131	21117	23366
6	स/ अर्जुनी	257	221	478	20076	4807	24883	34956
7	अर्जुनी/ मोर	465	518	983	22456	5434	27890	33035
8	देवरी	594	923	1517	23539	3625	27164	27164
	एकूण	6440	6662	13102	195383	32534	227917	268689

टिप- जिल्हा अधिक्षकभुमीअभिलेख,गोंदियायांनी वार्षिक ऋतू आणि पिके अहवाल 2012-13व 2013-14 अद्यापही तयार झालेला नसल्याचे कळविल्यामुळे सन 2011-12 ची माहिती पुनर्प्रकाशीत करण्यात येत आहे.
आधार:-जिल्हा अधिक्षक भुमी अभिलेख,गोंदिया (वार्षिक ऋतू आणि पिके अहवाल:2011-12).

तक्ता क्र. 5.2
निरनिराळ्यापिकांखालील क्षेत्र(हेक्टर मध्ये)

जिल्हा :-गोंदिया		संदर्भ वर्ष :-2011-12							
अ. क्र.	तालुका	तांदूळ		गहू		खरीप ज्वारी		रब्बी ज्वारी	
		पिकांखालीलक्षेत्र	ओलिताचे क्षेत्र	पिकांखालील क्षेत्र	ओलिताचे क्षेत्र	पिकांखालील क्षेत्र	ओलिताचे क्षेत्र	पिकांखालील क्षेत्र	ओलिताचे क्षेत्र
1	2	3	4	5	6	7	8	9	10
1	तिरोडा	26747	21324	322	204	0	0	0	0
2	गारेगांव	21363	8503	150	150	0	0	0	0
3	गोंदिया	36150	21046	366	214	0	0	0	0
4	आमगांव	21756	13846	258	180	0	0	0	0
5	सालेकसा	17447	9664	161	84	0	0	0	0
6	स/ अर्जुनी	19234	10317	225	225	0	0	0	0
7	अर्जुनी/ मोर	20654	19731	291	193	0	0	0	0
8	देवरी	22249	6007	359	68	0	0	0	0
एकूण -		185600	110438	2132	1318	0	0	0	0

जिल्हा :- गोंदिया		संदर्भ वर्ष :-2011-12							
अ. क्र.	तालुका	एकूण ज्वारी		बाजरी		मका		वरी	
		पिकांखालीलक्षेत्र	ओलिताचे क्षेत्र	पिकांखालील क्षेत्र	ओलिताचे क्षेत्र	पिकांखालील क्षेत्र	ओलिताचे क्षेत्र	पिकांखालील क्षेत्र	ओलिताचे क्षेत्र
1	2	11	12	13	14	15	16	17	18
1	तिरोडा	0	0	0	0	0	0	0	0
2	गारेगांव	0	0	0	0	0	0	0	0
3	गोंदिया	0	0	0	0	0	0	0	0
4	आमगांव	0	0	0	0	2	2	0	0
5	सालेकसा	0	0	0	0	0	0	0	0
6	स/ अर्जुनी	0	0	0	0	7	0	0	0
7	अर्जुनी/ मोर	0	0	0	0	0	0	0	0
8	देवरी	0	0	0	0	0	0	0	0
एकूण -		0	0	0	0	9	2	0	0

तक्ता क्र. 5.2 (पुढेचालू)
निरनिराळ्यापिकांखालील क्षेत्र(हेक्टर मध्ये)

जिल्हा :-गोंदिया		संदर्भ वर्ष :-2011-12							
अ. क्र.	तालुका	नाचणी		राळा		सावा		भादली	
		पिकांखालीलक्षेत्र	ओलिताचे क्षेत्र	पिकांखालील क्षेत्र	ओलिताचे क्षेत्र	पिकांखालील क्षेत्र	ओलिताचे क्षेत्र	पिकांखालील क्षेत्र	ओलिताचे क्षेत्र
1	2	19	20	21	22	23	24	25	26
1	तिरोडा	0	0	0	0	0	0	0	0
2	गोरेगांव	0	0	0	0	0	0	0	0
3	गोंदिया	0	0	0	0	0	0	0	0
4	आमगांव	0	0	0	0	0	0	0	0
5	सालेकसा	0	0	0	0	0	0	0	0
6	स/ अर्जुनी	0	0	0	0	0	0	0	0
7	अर्जुनी/ मोर	0	0	0	0	0	0	0	0
8	देवरी	0	0	0	0	0	0	0	0
एकूण -		0	0	0	0	0	0	0	0

जिल्हा :- गोंदिया		संदर्भ वर्ष :-2011-12							
अ. क्र.	तालुका	इतर तृणधान्ये		एकूण तृणधान्ये		हरभरा		तूर	
		पिकांखालीलक्षेत्र	ओलिताचे क्षेत्र	पिकांखालील क्षेत्र	ओलिताचे क्षेत्र	पिकांखालील क्षेत्र	ओलिताचे क्षेत्र	पिकांखालील क्षेत्र	ओलिताचे क्षेत्र
1	2	27	28	29	30	31	32	33	34
1	तिरोडा	540	131	27609	21659	375	0	899	0
2	गोरेगांव	0	0	21513	8653	205	0	400	0
3	गोंदिया	0	0	36516	21260	315	0	618	0
4	आमगांव	0	0	22014	14026	327	0	217	0
5	सालेकसा	0	0	17608	9748	298	0	246	0
6	स/ अर्जुनी	0	0	19459	10542	551	0	479	0
7	अर्जुनी/ मोर	0	0	20945	19924	509	0	439	0
8	देवरी	213	0	22821	6075	764	0	316	0
एकूण		753	131	188485	111887	3344	0	3614	0

तक्ता क्र.5.2 (पुढेचालू)
निरनिराळ्यापिकांखालील क्षेत्र(हेक्टर मध्ये)

जिल्हा :-गोंदिया		संदर्भ वर्ष :-2011-12							
अ. क्र.	तालुका	मुग		उडीद		कुळीथ		मठ	
		पिकांखालीलक्षेत्र	ओलिताचे क्षेत्र	पिकांखालील क्षेत्र	ओलिताचे क्षेत्र	पिकांखालील क्षेत्र	ओलिताचे क्षेत्र	पिकांखालील क्षेत्र	ओलिताचे क्षेत्र
1	2	35	36	37	38	39	40	41	42
1	तिरोडा	5	0	53	0	10	0	0	0
2	गोरेगांव	0	0	25	0	0	0	0	0
3	गोंदिया	45	0	128	0	0	0	0	0
4	आमगांव	9	0	25	0	0	0	0	0
5	सालेकसा	0	0	64	0	9	0	0	0
6	स/ अर्जुनी	73	0	140	0	4	0	19	0
7	अर्जुनी/ मोर	20	0	130	0	0	0	138	0
8	देवरी	13	0	183	0	74	0	100	0
एकूण -		165	0	748	0	97	0	257	0

जिल्हा :-गोंदिया		संदर्भ वर्ष :-2011-12							
अ. क्र.	तालुका	वाल		वाटाणा		इतर कडधान्ये		एकूण कडधान्ये	
		पिकांखालीलक्षेत्र	ओलिताचे क्षेत्र	पिकांखालील क्षेत्र	ओलिताचे क्षेत्र	पिकांखालील क्षेत्र	ओलिताचे क्षेत्र	पिकांखालील क्षेत्र	ओलिताचे क्षेत्र
1	2	43	44	45	46	47	48	49	50
1	तिरोडा	74	0	0	0	1363	0	2779	0
2	गोरेगांव	31	0	0	0	2105	0	2766	0
3	गोंदिया	86	0	41	0	844	0	2077	0
4	आमगांव	85	0	17	0	809	0	1499	0
5	सालेकसा	47	0	4	0	835	0	1503	0
6	स/अर्जुनी	38	0	23	0	1095	0	2422	0
7	अर्जुनी/मोर	21	0	27	0	362	0	1646	0
8	देवरी	157	0	8	0	1208	0	2823	0
एकूण -		539	0	120	0	8631	0	17515	0

तक्ता क्र. 5.2 (पुढेचालू)
निरनिराळ्यापिकांखालील क्षेत्र (हेक्टर मध्ये)

जिल्हा :-गोंदिया		संदर्भ वर्ष :-2011-12							
अ. क्र.	तालुका	एकूण अन्नधान्ये		ऊस		मिरची		लसूण	
		पिकांखालील क्षेत्र	ओलिताचे क्षेत्र	पिकांखालील क्षेत्र	ओलिताचे क्षेत्र	पिकांखालील क्षेत्र	ओलिताचे क्षेत्र	पिकांखालील क्षेत्र	ओलिताचे क्षेत्र
1	2	51	52	53	54	55	56	57	58
1	तिरोडा	30388	21659	15	15	115	115	48	48
2	गारेगांव	24279	8653	11	0	8	8	10	10
3	गोंदिया	38593	21260	123	123	72	53	52	39
4	आमगांव	23513	14026	22	22	96	65	50	50
5	सालेकसा	19111	9748	7	7	26	22	3	0
6	स/ अर्जुनी	21881	10542	219	219	175	76	17	17
7	अर्जुनी/मोर	22591	19924	271	241	109	92	12	12
8	देवरी	25644	6075	28	28	184	158	5	0
एकूण -		206000	111887	696	655	785	589	254	176

जिल्हा :-गोंदिया		संदर्भ वर्ष :-2011-12							
अ. क्र.	तालुका	इतर मसाल्याचे पदार्थ		एकूण मसाल्याचे पदार्थ		आंबा		द्राक्षे	
		पिकांखालील क्षेत्र	ओलिताचे क्षेत्र	पिकांखालील क्षेत्र	ओलिताचे क्षेत्र	पिकांखालील क्षेत्र	ओलिताचे क्षेत्र	पिकांखालील क्षेत्र	ओलिताचे क्षेत्र
1	2	59	60	61	62	63	64	65	66
1	तिरोडा	142	142	305	305	3	0	0	0
2	गारेगांव	56	56	74	74	0	0	0	0
3	गोंदिया	89	50	213	142	49	0	0	0
4	आमगांव	164	161	310	276	9	0	0	0
5	सालेकसा	69	34	98	56	30	0	0	0
6	स/ अर्जुनी	68	20	260	113	21	2	0	0
7	अर्जुनी/ मोर	44	36	165	140	1	0	0	0
8	देवरी	137	80	326	238	0	0	0	0
एकूण -		769	579	1751	1344	113	2	0	0

तक्ता क्र. 5.2 (पुढेचालू)
निरनिराळ्यापिकांखालील क्षेत्र (हेक्टर मध्ये)

जिल्हा :-गोंदिया		संदर्भ वर्ष :-2011-12							
अ. क्र.	तालुका	लिंबू वर्गीय फळे (संत्रा, मोसंबी इ.)		केळी		इतर फळे		एकूण फळे	
		पिकांखालीलक्षेत्र	ओलिताचे क्षेत्र	पिकांखालील क्षेत्र	ओलिताचे क्षेत्र	पिकांखालील क्षेत्र	ओलिताचे क्षेत्र	पिकांखालील क्षेत्र	ओलिताचे क्षेत्र
1	2	67	68	69	70	71	72	73	74
1	तिरोडा	1	0	1	0	22	0	27	0
2	गोरेगांव	0	0	0	0	0	0	0	0
3	गोंदिया	10	0	0	0	19	0	78	0
4	आमगांव	0	0	6	4	5	0	20	4
5	सालेकसा	0	0	1	1	13	0	44	1
6	स/ अर्जुनी	3	2	2	2	5	0	31	6
7	अर्जुनी/ मोर	0	0	2	0	0	0	3	0
8	देवरी	0	0	0	0	0	0	0	0
एकूण -		14	2	12	7	64	0	203	11

जिल्हा :-गोंदिया		संदर्भ वर्ष :-2011-12							
अ. क्र.	तालुका	बटाटे		कांदे		वांगी		टोमॅटो	
		पिकांखालीलक्षेत्र	ओलिताचे क्षेत्र	पिकांखालील क्षेत्र	ओलिताचे क्षेत्र	पिकांखालील क्षेत्र	ओलिताचे क्षेत्र	पिकांखालील क्षेत्र	ओलिताचे क्षेत्र
1	2	75	76	77	78	79	80	81	82
1	तिरोडा	32	10	67	62	152	0	77	0
2	गोरेगांव	6	6	14	14	23	0	15	0
3	गोंदिया	12	2	25	35	65	0	96	0
4	आमगांव	28	28	52	52	105	0	64	0
5	सालेकसा	4	0	3	5	67	0	7	0
6	स/ अर्जुनी	12	12	31	31	96	0	33	0
7	अर्जुनी/मोर	0	0	12	12	46	0	7	0
8	देवरी	0	0	0	0	138	0	83	0
एकूण -		94	58	204	211	692	0	382	0

तक्ता क्र. 5.2 (पुढे चालू)
निरनिराळ्या पिकांखालील क्षेत्र (हेक्टर मध्ये)

जिल्हा :-गोंदिया		संदर्भ वर्ष :-2011-12							
अ. क्र.	तालुका	इतर भाजीपाला		एकूण भाजीपाला		एकूण फळे व भाजीपाला		कापूस	
		पिकांखालीलक्षेत्र	ओलिताचे क्षेत्र	पिकांखालील क्षेत्र	ओलिताचे क्षेत्र	पिकांखालील क्षेत्र	ओलिताचे क्षेत्र	पिकांखालील क्षेत्र	ओलिताचे क्षेत्र
1	2	83	84	85	86	87	88	89	90
1	तिरोडा	195	46	523	118	550	118	0	0
2	गोरेगांव	85	85	143	105	143	105	0	0
3	गोंदिया	348	93	546	130	624	130	0	0
4	आमगांव	353	353	602	433	622	437	0	0
5	सालेकसा	165	131	246	136	290	137	0	0
6	स/ अर्जुनी	164	120	336	163	367	169	0	0
7	अर्जुनी/ मोर	76	76	141	88	144	88	0	0
8	देवरी	229	88	450	88	450	88	0	0
एकूण -		1615	992	2987	1261	3190	1272	0	0

जिल्हा :-गोंदिया		संदर्भ वर्ष :-2011-12							
अ. क्र.	तालुका	इतर तंतु पिके		इतर तंतु पिके		भूईमूग		सुर्यफूल	
		पिकांखालीलक्षेत्र	ओलिताचे क्षेत्र	पिकांखालील क्षेत्र	ओलिताचे क्षेत्र	पिकांखालील क्षेत्र	ओलिताचे क्षेत्र	पिकांखालील क्षेत्र	ओलिताचे क्षेत्र
1	2	91	92	93	94	95	96	97	98
1	तिरोडा	32	0	32	0	3	0	0	0
2	गोरेगांव	0	0	0	0	0	0	0	0
3	गोंदिया	67	0	67	0	3	0	0	0
4	आमगांव	58	0	58	0	13	12	0	0
5	सालेकसा	41	0	41	0	0	0	38	1
6	स/ अर्जुनी	11	0	11	0	1	1	3	0
7	अर्जुनी/ मोर	0	0	0	0	0	0	0	0
8	देवरी	40	0	40	0	0	0	0	0
एकूण -		249	0	249	0	20	13	41	1

तक्ता क्र. 5.2 (पुढेचालू)
निरनिराळ्यापिकांखालील क्षेत्र (हेक्टर मध्ये)

जिल्हा :-गोंदिया												संदर्भ वर्ष :-2011-12	
अ. क्र.	तालुका	करडई		सोयाबीन		इतर गळीत धान्ये		एकूण गळीत धान्ये		इतर औषधी व मादक पदार्थ			
		पिकांखा-लीलक्षेत्र	ओलिताचे क्षेत्र	पिकांखा-लीलक्षेत्र	ओलिताचे क्षेत्र	पिकांखा-लील क्षेत्र	ओलिताचे क्षेत्र	पिकांखा-लील क्षेत्र	ओलिताचे क्षेत्र	पिकांखालील क्षेत्र	ओलिताचे क्षेत्र		
1	2	99	100	101	102	103	104	105	106	107	108		
1	तिरोडा	0	0	0	0	204	0	207	0	0	0		
2	गारेगांव	0	0	0	0	118	0	118	0	0	0		
3	गोंदिया	3	0	5	0	250	0	261	0	0	0		
4	आमगांव	8	0	4	0	121	0	146	12	0	0		
5	सालेकसा	0	0	0	0	84	0	122	1	0	0		
6	स/ अर्जुनी	8	0	0	0	167	2	179	3	0	0		
7	अर्जुनी/ मोर	0	0	0	0	189	0	189	0	0	0		
8	देवरी	0	0	0	0	339	0	339	0	0	0		
एकूण -		19	0	9	0	1575	2	1664	16	0	0		

जिल्हा :-गोंदिया										संदर्भ वर्ष :-2011-12	
अ. क्र.	तालुका	एकूण औषधी व मादक पदार्थ		एकूण चारा पिके		संकीर्ण अखाद्य पिके		एकूण अखाद्य पिके			
		पिकांखालीलक्षेत्र	ओलिताचे क्षेत्र	पिकांखालील क्षेत्र	ओलिताचे क्षेत्र	पिकांखालील क्षेत्र	ओलिताचे क्षेत्र	पिकांखालील क्षेत्र	ओलिताचे क्षेत्र		
1	2	109	110	111	112	113	114	115	116		
1	तिरोडा	0	0	0	0	1348	0	1348	0		
2	गारेगांव	0	0	0	0	1790	0	1790	0		
3	गोंदिया	0	0	12	0	1962	0	1974	0		
4	आमगांव	0	0	2	2	1099	14	1101	16		
5	सालेकसा	0	0	0	0	1121	0	1121	0		
6	स/ अर्जुनी	0	0	0	0	1770	2	1770	2		
7	अर्जुनी/मोर	0	0	0	0	906	0	906	0		
8	देवरी	0	0	0	0	1156	0	1156	0		
एकूण -		0	0	14	2	11152	16	11166	18		

तक्ता क्र. 5.2 (पुढेचालू)
निरनिराळ्यापिकांखालील क्षेत्र (हेक्टर मध्ये)

जिल्हा :-गोंदिया		संदर्भ वर्ष :-2011-12							
अ. क्र.	तालुका	एकूण खाद्य पिके		लागवडीखालील एकूण क्षेत्र		दुसोटा क्षेत्र		लागवडीखालील निव्वळ क्षेत्र	
		पिकांखालीलक्षेत्र	ओलिताचे क्षेत्र	पिकांखालील क्षेत्र	ओलिताचे क्षेत्र	पिकांखालील क्षेत्र	ओलिताचे क्षेत्र	पिकांखालील क्षेत्र	ओलिताचे क्षेत्र
1	2	117	118	119	120	121	122	123	124
1	तिरोडा	31465	22097	32303	22381	2962	852	29341	21529
2	गोरेगांव	24625	8832	24336	8738	2250	320	22086	8418
3	गोंदिया	39814	21655	44440	22027	4032	1266	40408	20761
4	आमगांव	24613	14773	25784	14677	5293	2885	20491	11792
5	सालेकसा	19628	9949	21117	9659	4131	1961	16986	7698
6	स/ अर्जुनी	22906	11046	24883	11186	4807	1258	20076	9928
7	अर्जुनी/ मोर	23360	20393	27890	17522	5434	2831	22456	14691
8	देवरी	26787	6429	27164	6071	3625	652	23539	5419
एकूण -		213198	115174	227917	112261	32534	12025	195383	100236
<p>टिप- जिल्हा अधिक्षकभुमीअभिलेख,गोंदियायांनी वार्षिक ऋतू आणि पिके अहवाल 2012-13 व2013-14 अद्यापही तयार झालेला नसल्याचे कळविल्यामुळे सन 2011-12 ची माहीती पुनर्प्रकाशित करण्यात येत आहे.</p> <p style="text-align: center;">आधार:-जिल्हा अधिक्षक भुमी अभिलेख,गोंदिया (वार्षिक ऋतू आणि पिके अहवाल 2011-12).</p>									

तक्ता क्र.5.3
राज्यात वितरीत करण्यात आलेली बियाणे

जिल्हा - गोंदिया		संदर्भ वर्ष: 2013-14					
('000 किंवाटल)							
क्षेत्र	पीक	वर्ष					
		2009	2010	2011	2012	2013	टक्के वाढ
1	2	3	4	5	6	7	8
सार्वजनिक	खरीप	15.21	15.84	19.90	25.00	22.23	-11.1
	रब्बी	0.46	0.50	1.12	1.07	1.15	7.3
	एकूण	15.66	16.33	21.02	26.07	23.39	-10.3
खाजगी	खरीप	6.08	10.56	10.32	12.75	13.3	4.3
	रब्बी	0.15	0.14	0.24	0.10	0.14	38.4
	एकूण	6.23	10.70	10.56	12.85	13.44	4.6
एकूण	खरीप	21.29	26.40	30.22	37.75	35.54	-5.9
	रब्बी	0.60	0.63	1.36	1.17	1.29	9.9
	एकूण	21.89	27.03	31.58	38.92	36.83	-5.4

आधार: कृषि विकास अधिकारी, जिल्हा परिषद, गोंदिया.

तक्ता क्र. 5.4
रासायनिक खतांचावापर

जिल्हा - गोंदिया		संदर्भ : 2013-14								
अ.क्र.	तालुका	रासायनिक खतांचे वाटप (मे.टन)								
		नियंत्रित संस्थांकडून			खाजगी संस्थांकडून			एकूण		
		खरीप	रब्बी	एकूण	खरीप	रब्बी	एकूण	खरीप	रब्बी	एकूण
1	2	3	4	5	6	7	8	9	10	11
1	तिरोडा	4334	1593	5927	2889	1062	3951	7223	2655	9878
2	गोरेगांव	3155	1496	4651	2104	997	3101	5259	2493	7752
3	गोंदिया	5339	1664	7003	3559	1110	4669	8898	2774	11672
4	आमगांव	3021	1438	4459	2014	958	2972	5035	2396	7431
5	सालेकसा	2573	1676	4249	1716	1118	2834	4289	2794	7083
6	स/ अर्जुनी	2976	1499	4475	1984	999	2983	4960	2498	7458
7	अर्जुनी/मोर	2946	1311	4257	1964	874	2838	4910	2185	7095
8	देवरी	3333	1402	4735	2222	934	3156	5555	2336	7891
	एकूण	27677	12079	39756	18452	8052	26504	46129	20131	66260

आधार - कृषि विकास अधिकारी, जिल्हा परिषद, गोंदिया.

तक्ता क्र. 5.5
निरनिराळ्या पिकांचे उत्पादन (में. टन मध्ये)

जिल्हा- गोंदिया								संदर्भ वर्ष- 2013-14		
अ. क्र.	तालुका	तांदूळ	गहू	ज्वारी	बाजरी	बाली	मका	नाचणी	इतर धान्ये	एकूण धान्ये
1	2	3	4	5	6	7	8	9	10	11
1	तिरोडा	4663	26.3	-	-	-	-	-	-	4689.3
2	गोरेगांव	3224	8.98	-	-	-	-	-	-	3232.98
3	गोंदिया	6061	33.66	-	-	-	-	-	-	6094.66
4	आमगांव	3143	13.95	-	-	-	-	-	-	3156.95
5	सालेकसा	2495	40.13	-	-	-	-	-	-	2535.13
6	स/ अर्जुनी	2843	6.1	-	-	-	-	-	-	2849.1
7	अर्जुनी/मोर	3473	23.54	-	-	-	6.46	-	-	3503
8	देवरी	3285	5.99	-	-	-	..	-	-	3290.99
एकूण		29187	158.65	-	-	-	6.46	-	-	29352.11

तक्ता क्र. 5.5 (पुढेचालू)
निरनिराळ्या पिकांचे उत्पादन (में. टन मध्ये)

अ. क्र.	तालुका	हरभरा	तूर	उडीद	मूग	मसूर	इतर कडधान्ये	एकूण कडधान्ये
1	2	12	13	14	15	16	17	18
1	तिरोडा	52.79	64.35	-	-	-	56.11	173.24
2	गोरेगांव	61.75	28.60	-	-	-	16.62	106.97
3	गोंदिया	64.80	41.91	-	-	-	19.51	126.22
4	आमगांव	64.35	17.74	-	-	-	22.81	104.90
5	सालेकसा	44.33	52.25	-	-	-	14.05	110.63
6	स/ अर्जुनी	65.06	59.12	-	1.00	-	32.62	157.80
7	अर्जुनी/मोर	63.32	38.50	-	6.40	-	29.92	138.14
8	देवरी	83.20	30.69	-	-	-	15.00	128.89
एकूण		499.59	333.16	-	7.40	-	206.64	1,046.79

तक्ताक्र. 5.5 (पुढे चालू)
निरनिराळ्या पिकांचे उत्पादन (में. टन मध्ये)

जिल्हा- गोंदिया								संदर्भ वर्ष- 2013-14
अ. क्र.	तालुका	जवस	भूईमूग	सुर्यफूल	तीळ	सोयाबीन	इतर तेलबिया	एकूण तेलबिया
1	2	19	20	21	22	23	24	25
1	तिरोडा	46.51	-	-	2.22	-	-	48.73
2	गोरेगांव	31.10	-	-	0.64	-	-	31.74
3	गोंदिया	13.77	-	-	4.12	-	-	17.89
4	आमगांव	6.42	-	-	1.29	-	-	7.71
5	सालेकसा	4.45	-	-	3.00	-	-	7.45
6	स/ अर्जुनी	47.09	-	-	2.70	-	-	49.79
7	अर्जुनी/ मोर	20.52	-	-	1.42	-	-	29.14
8	देवरी	4.64	-	-	0	-	-	4.64
एकूण		174.50			15.39			189.89

तक्ताक्र. 5.5 (पुढे चालू)

निरनिराळ्या पिकांचे उत्पादन (में. टन मध्ये)

जिल्हा- गोंदिया संदर्भ वर्ष- 2013-14								
अ. क्र.	तालुका	ऊस	कापूस	ताग	मेस्टा (अंबाडी)	तंबाखू	औषधी पदार्थ	मसाल्याचे पदार्थ (हळद)
1	2	26	27	28	29	30	31	32
1	तिरोडा	48	-	-	-	-	-	2490
2	गोरेगांव	49.44	-	-	-	-	-	540
3	गोंदिया	144	-	-	-	-	-	2790
4	आमगांव	0	-	-	-	-	-	1382
5	सालेकसा	0	-	-	-	-	-	1080
6	स/ अर्जुनी	614	-	-	-	-	-	67
7	अर्जुनी/ मोर	368	-	-	-	-	-	337
8	देवरी	0	-	-	-	-	-	1350
एकूण		1223.44						10036

आधार - जिल्हा अधीक्षक, कृषी अधिकारी, गोंदिया.

तक्ताक्र. 5.6
मुख्य पिकांचे दरहेक्टरी अंदाजित उत्पादन

जिल्हा - गोंदिया		संदर्भ वर्ष : 2013-14		
1) प्रति हेक्टरी उत्पादन - किलो मध्ये		2) एकूण उत्पादन -- "00" मे. टन मध्ये		
अ. क्र.	पिकाचे नाव	प्रति हेक्टरी उत्पादन	एकूण उत्पादन	गेल्या वर्षीच्या तूलनेत शेकडावाढ/घट
1	2	3	4	5
1	तांदूळ	1554	291.87	-20.1
2	गहू	599	1.5865	-13.5
3	ज्वारी	-	-	
4	बाजरी	-	-	
5	बाली	-	-	
6	मका	--	0.0646	-31.0
7	नाचणी	-	-	
8	इतर तृणधान्ये	--		
	एकूण तृणधान्ये	4174	293.5211	-20.1
9	हरभरा	650	4.9959	10.6
10	तूर	550	3.3316	-33.7
11	उडीद	0	--	
12	मूग	--	0.0740	57.1
13	मसूर	--	--	
14	इतर कडधान्ये	--	2.0664	-57.9
	एकूण कडधान्ये	2355	10.4679	-27.8
15	जवस	225	1.7450	14.5
16	भुईमूग	-	-	
17	सुर्यफुल	-	-	
18	तीळ	185	0.1539	-35.3
19	इतर तेलबिया	0		
	एकूण तेलबिया	410	1.8989	7.8
20	एरंडी	--	--	
21	ऊस	68	12.2344	-45.1
22	नारळ	-	-	
23	कापूस	-	-	
24	ताग	-	-	
25	मेस्टा (अंबाडी)	-	-	
26	तंबाखू	-	-	
27	ओषधी पदार्थ	-	-	
28	सुंठ (आले)	-	-	
29	मिरची (लाल)	-	-	
30	लसून	-	-	
31	हळद	163	100.36	37.9
32	बटाटे	-		

आधार - जिल्हाअधिक्षक, कृषी अधिकारी, गोंदिया.

तक्ताक्र.5.7

तालूकानिहाय पर्जन्यदिवसांची संख्या व एकूण पर्जन्य

जिल्हा - गोंदिया		संदर्भ वर्ष : 2013-14				
(पर्जन्य - मि.मी.)						
अ.क्र.	तालुका	सरासरी		वर्ष 2013 मधील		सरासरीच्या तुलनेत संदर्भ वर्षातील पर्जन्यातील शेकडा वाढ अथवा घट
		पर्जन्य दिवसांची संख्या	पर्जन्य	पर्जन्य दिवसांची संख्या	पर्जन्य	
1	2	3	4	5	6	7
1	तिरोडा	उ.ना.	1190.60	73	1780	49.50
2	गारेगांव	उ.ना.	1485.40	73	1740	17.14
3	गोंदिया	उ.ना.	1283.90	79	2199	71.28
4	आमगांव	उ.ना.	1485.40	75	1897	27.71
5	सालेकसा	उ.ना.	1485.40	80	2003	34.85
6	स/ अर्जुनी	उ.ना.	1465.30	80	2128	45.23
7	अर्जुनी/ मोर	उ.ना.	1482.20	76	2232	50.59
8	देवरी	उ.ना.	1422.20	74	1997	40.42
एकूण			1412.80	76	1997	41.35

आधार - जिल्हा अधिक्षक, कृषी अधिकारी, गोंदिया.

पदुम

तक्ताक्र. 5.8
कृत्रिम रेतनकार्यक्रमाची प्रगती

जिल्हा- गोंदियासंदर्भ वर्ष-2013-14				
तपशील	2011-12	2012-13	2013-14	2012-13च्या तुलनेत 2013-14 मधील शेकडा बदल
1	2	3	4	5
अ) गायी (कृत्रिम रेतन)				
1) संकरित	4906	6929	7702	11.2
2) विदेशी	5728	6323	8241	30.3
3) देशी	174	541	1451	168.2
एकूण (कृत्रिम रेतन)	10808	13793	17394	26.1
जन्मलेल्या वासरांची संख्या (गायी)	4347	5182	5258	1.5
ब) म्हशी (कृत्रिम रेतन)				
जन्मलेल्या रेडकांची संख्या (म्हशी)	947	1055	1062	0.7

आधार: जिल्हा पशुसंवर्धन उपआयुक्त्यांचे कार्यालय, महाराष्ट्र शासन, गोंदिया.

तक्ता क्र. 5.9
कृत्रिम रेतनव दुग्ध उत्पादनाची तालुकानिहाय प्रगती

जिल्हा- गोंदिया										
अ.क्र.	तालुका	2011-12			2012-13			2013-14		
		कृत्रिम रेतनाचे वार्षिक लक्ष्य	कृत्रिम रेतनाच्या साध्याची टक्केवारी	दुग्ध उत्पादन ('000 मे.टन)	कृत्रिम रेतनाचे वार्षिक लक्ष्य	कृत्रिम रेतनाच्या साध्याची टक्केवारी	दुग्ध उत्पादन ('000 मे.टन)	कृत्रिम रेतनाचे वार्षिक लक्ष्य	कृत्रिम रेतनाच्या साध्याची टक्केवारी	दुग्ध उत्पादन ('000 मे.टन)
1	2	3	4	5	6	7	8	9	10	11
1	तिरोडा	2417	95.1	0.55	3440	95.8	0.58	2834	96.8	0.67
2	गोरेगांव	1432	58.1	0.86	1362	81.6	0.8	938	59.6	0.88
3	गोंदिया	2329	76.9	3.78	5891	61.2	4.96	6600	77.1	3.79
4	आमगांव	2128	65.5	0.75	2443	73.6	0.57	1866	68.8	0.78
5	सालेकसा	1553	69.1	0.04	4334	28.6	0.04	3161	71.1	0.36
6	स/ अर्जुनी	2146	78.4	0.75	1724	106.7	1.01	1574	79.7	0.76
7	अ./ मोर	2252	70.3	0.47	2894	79.8	0.54	2105	73.3	0.47
8	देवरी	1053	52.4	0.03	1872	55	0.03	1822	55.6	0.03
एकूण		15310	87.5	7.22	23960	77.9	8.53	20900	100.1	7.74

आधार: जिल्हा पशुसंवर्धन उपआयुक्त्यांचे कार्यालय, महाराष्ट्र शासन, गोंदिया.

तक्ताक्र. 5.10

पशुवैद्यकियसंस्थांबाबतची माहिती

जिल्हा – गोंदियासंदर्भवर्ष :-2013-14						
अ.क्र.	तालुका	पशुवैद्यकीय चिकित्सालय	पशुवैद्यकीय दवाखाने (राज्यतथा स्थानिक स्तर)	पशुवैद्यकीय प्रथमोपचार केंद्र	रेतन केंद्र	कृत्रिमरेतन केंद्रे
1	2	3	4	5	6	7
1	तिरोडा	1	10	7	-	-
2	गोरेगांव	-	4	3	-	-
3	गोंदिया	1	16	6	-	-
4	आमगांव	1	8	2	-	-
5	सालेकसा	-	9	0	-	-
6	स/ अर्जुनी	-	7	2	-	-
7	अर्जुनी/ मोर	1	11	3	-	-
8	देवरी	1	7	8	-	-
एकूण		5	72	31	-	-
आधार -जिल्हा पशुसंवर्धनउपआयुक्त, गोंदिया.						

तक्ता क्र. 5.11

मान्यताप्राप्तपशुवध गृहे आणि त्यात कत्तल केलेल्या पशुंची संख्या

जिल्हा – गोंदियासंदर्भवर्ष :-2013-14									
अ.क्र.	तालुका	पशुवध गृहांची संख्या	कत्तल केलेले पशू (संख्या)						
			बैल	महिष वर्गीय	मेंढ्या/मेंढे	शळया/बोकड	डुकरे	इतर	एकूण
1	2	3	4	5	6	7	8	9	10
1	तिरोडा	-	-	-	-	-	-	-	-
2	गोरेगांव	-	-	-	-	-	-	-	-
3	गोंदिया	-	-	-	-	-	-	-	-
4	आमगांव	-	-	-	-	-	-	-	-
5	सालेकसा	-	-	-	-	-	-	-	-
6	स/ अर्जुनी	-	-	-	-	-	-	-	-
7	अर्जुनी/ मोर	-	-	-	-	-	-	-	-
8	देवरी	-	-	-	-	-	-	-	-
एकूण		-	-	-	-	-	-	-	-
टिप- गोंदिया जिल्ह्यात मान्यताप्राप्त कत्तलखाने नसल्यामुळे माहिती निरंक आहे. आधार-जिल्हा उपआयुक्त, पशुसंवर्धन, गोंदिया व नगर परिषद, गोंदिया व तिरोडा.									

तक्ता क्र.5.12
भूजलमत्स्यव्यवसायविषयक माहिती

जिल्हा - गोंदियासंदर्भवर्ष - 2013-14										
अ. क्र.	तालुका	नदीची लांबी (किमी)	मत्स्य व्यवसायासाठी अनूकूलक्षेत्र (तळी, सरोवरे व जलाशये)		मत्स्यव्यवसाया खा-ली आणलेले एकूण क्षेत्र (हेक्टर)	भूजल मत्स्य उत्पादन (मे.टन.)	पकडलेल्या माशांची उत्पादकास मिळालेली किंमत (लाख)	मत्स्य व्यवसाय क्षेत्रासाठी वापरलेले मत्स्यबीज (लाखांत)	मत्स्य व्यवसाय सहकारी संस्था	
			संख्या	एकूण क्षेत्र (हेक्टर)					संख्या	सभासदांची संख्या
1	2	3	4	5	6	7	8	9	10	11
1	तिरोडा	250	951	2329	1354	941	564.60	53	14	1100
2	गोरेगांव		1026	2960	1475	980	588.00	63	19	930
3	गोंदिया		1370	2277	1259	1023	613.80	53	20	1398
4	आमगांव		620	633	599	398	238.80	26	11	519
5	सालेकसा		1259	3828	2894	1498	898.80	89	8	672
6	स/ अर्जुनी		423	1407	1385	600	360.00	36	21	1662
7	अर्जुनी/ मोर		640	8192	7489	3095	1857.00	144	27	2036
8	देवरी		772	1403	825	590	354.00	54	13	833
एकूण		250	7061	23029	17267	9125	5475.00	518	133	9150
आधार :- सहाय्यक आयुक्त, मत्स्यव्यवसाय, गोंदिया.										

तक्ता क्र. 5.13
सागरीमत्स्यव्यवसायविषयक माहिती

जिल्हा - गोंदियासंदर्भवर्ष - 2013-14										
अ.क्र.	तालुका	सागरकिनाऱ्याचीलांबी (किमी)	मत्स्य उत्पादन			सागरी मासेमारी बोटी		मासे उतरविण्याची केंद्रे	मत्स्य व्यवसाय सहकारी संस्था	
			2011-12	2012-13	2013-14	एकूण	त्यापैकी यांत्रिकी		संख्या	सभासदांची संख्या
1	2	3	4	5	6	7	8	9	10	11
1	तिरोडा	-	-	-	-	-	-	-	-	-
2	गोरेगांव	-	-	-	-	-	-	-	-	-
3	गोंदिया	-	-	-	-	-	-	-	-	-
4	आमगांव	निरंक	निरंक	निरंक	निरंक	निरंक	निरंक	निरंक	निरंक	निरंक
5	सालेकसा	-	-	-	-	-	-	-	-	-
6	स/ अर्जुनी	-	-	-	-	-	-	-	-	-
7	अर्जुनी / मोर	-	-	-	-	-	-	-	-	-
8	देवरी	-	-	-	-	-	-	-	-	-
एकूण		निरंक	निरंक	निरंक	निरंक	निरंक	निरंक	निरंक	निरंक	निरंक
आधार:-सहाय्यक आयुक्त, मत्स्यव्यवसाय, गोंदिया.										
टिप:-गोंदिया जिल्ह्यात सागरी मत्स्यव्यवसाय नाही.										

तक्ता क्र. 5.14
शासकीय आणि सहकारीदुग्ध शाळांमधील दुग्ध उपउत्पादने

जिल्हा - गोंदिया						
अ.क्र.	उत्पादन	परिमाण	2010-11	2011-12	2013-14	2012-13च्या तुलनेत 2013-14 मधील शेकडाबदल
1	2	3	4	5	6	7
1	दूध भुकटी	मे.टन.	निरंक	निरंक	निरंक	निरंक
2	पांढरे लोणी	मे.टन.	निरंक	निरंक	निरंक	निरंक
3	तूप	मे.टन.	निरंक	निरंक	निरंक	निरंक
4	एन्नजी/दुध	वाटल्या	निरंक	निरंक	निरंक	निरंक
5	लस्सी	--,,--	निरंक	निरंक	निरंक	निरंक
6	मसाला दूध	--,,--	निरंक	निरंक	निरंक	निरंक
7	गायीचे टिकाऊदूध	--,,--	निरंक	निरंक	निरंक	निरंक

टिप:-जिल्ह्यांत दुग्ध उपउत्पादनेहोतनसल्याने माहिती निरंकआहे.
आधार:- जिल्हा दुग्धव्यवसायविकास अधिकारी, महाराष्ट्र शासन, भंडारा

तक्ता क्र. 5.15
दुग्ध विकास सहकारीसंस्थांबाबतची माहिती

जिल्हा - गोंदिया							संदर्भवर्ष -2013-14	
अ. क्र.	तालुका	दुग्ध विकास सहकारी संस्थांची संख्या	त्यांची एकूण सभासद संख्या	वर्षभरात संकलित केलेले दूध		शीत गृहांची संख्या	शीत गृहांची क्षमता (000 लिटर)	
				एकूण (000 लिटर)	प्रतिदिन (सरासरी 000 लिटर)			
1	2	3	4	5	6	7	8	
1	तिरोडा	23	1173	459	1.26	--	--	
2	गोरगांव	37	1887	709	1.94	--	--	
3	गोंदिया	66	3366	2388	6.54	1	20	
4	आमगांव	28	1428	576	1.58	-		
5	सालेकसा	8	408	608	1.67	1	5	
6	स/ अर्जुनी	25	1275	1022	2.80	1	10	
7	अर्जुनी / मोर	11	561	523	1.43	--	--	
8	देवरी	2	105	8	0.02	--	--	
एकूण जिल्हा		200	10203	6293	17.24	3	35	

टिप:- सदर तक्त्यामध्ये फक्त दुध संकलन करणा-या सहकारी दुग्ध विकास संस्थांची माहिती दर्शविली असल्यामुळे तक्ता क्र. 6.12 शी जुळणार नाही.
आधार:- जिल्हा दुग्धव्यवसायविकास अधिकारी, भंडारा.

जलसंपदा

व

लाभक्षेत्र

तक्ताक्र. 5.16

जिल्हातीलसिंचनाच्या व पाणी उपसा करण्याच्या सोयी

जिल्हा - गोंदिया		संदर्भ वर्ष :- 2013-14										
अ. क्र.	तालुका	सिंचनाच्या सोयी (संख्या)									कृषि पंप	
		मोठे प्रकल्प	मध्यम प्रकल्प	लघु सिंचन प्रकल्प		पाझर तलाव	कोल्हापूर बंधारा	भुयारी / साठवण बंधारा	उपसा जलसिंचन योजना	सिंचन विहिरी	डिझेल पंप	विद्युत पंप
				राज्य	स्थानिक							
1	2	3	4	5	6	7	8	9	10	11	12	13
1	तिरोडा	-	4	3	28	2	44	208	7	955	174	3003
2	गोरेगांव	-	1	2	31	4	42	167	1	770	431	1632
3	गोंदिया	-	-	1	23	6	33	152	1	1086	721	3590
4	आमगांव	-	-	-	34	6	42	50	-	756	444	2323
5	सालेकसा	2	1	1	34	6	47	143	1	895	190	1561
6	स/ अर्जुनी	-	1	3	39	-	17	110	-	875	409	3245
7	अर्जुनी/ मोर	1	-	7	34	-	34	126	1	1056	299	3327
8	देवरी	1	-	3	48	2	44	164	2	652	271	1804
एकूण		4	7	20	271	26	303	1120	13	7045	2939	20485

आधार:- 1)कार्यकारी अभियंताबाघ पाटबंधारे विभाग, गोंदिया.2) कार्यकारी अभियंता,गोंदिया पाटबंधारे विभाग, गोंदिया. 3) कार्यकारी अभियंता,लघु सिंचन (जलसंधारण) विभाग, गोंदिया.4)कार्यकारी अभियंता (ल.पा.) जिल्हा परिषद, गोंदिया.5) कार्यकारीअभियंता, महाराष्ट्र राज्य वीज वितरण कंपनी मर्या, गोंदिया.

तक्ता क्र. 5.17

विविध साधनांखालीलओलिताचे क्षेत्र

जिल्हा - गोंदिया		संदर्भवर्ष : 2011-12					
		(क्षेत्र - हेक्टर)					
अ. क्र.	तालुका	ओलिताखालील क्षेत्र		ओलिता खालील निव्वळ क्षेत्र (3+4)	ओलिता खालील स्थूल क्षेत्र	एकूण लागवडी खालील स्थूल क्षेत्र	ओलिता खालील स्थूल क्षेत्राची लागवडीखालील स्थूल क्षेत्राशी टक्केवारी
		पृष्ठभागीय	विहिरी				
1	2	3	4	5	6	7	8
1	तिरोडा	21529	530	22059	22381	32303	69.3
2	गोरेगांव	7948	490	8438	8758	24336	36.0
3	गोंदिया	20761	1147	21908	22027	44440	49.6
4	आमगांव	11792	514	12306	14677	25784	56.9
5	सालेकसा	8061	357	8418	9659	21117	45.7
6	स/ अर्जुनी	9928	2533	12461	11186	24883	45.0
7	अर्जुनी /मोर	14634	198	14832	17522	27890	62.8
8	देवरी	5892	676	6568	6071	27164	22.3
एकूण		100545	6445	106990	112281	227917	49.3

टिप- जिल्हा अधिक्षक,भुमी अभिलेख,गोंदियायांनी वार्षिक ऋतू आणि पिके अहवाल 2012-13व 2013-14 अद्यापही तयार झालेला नसल्याचे कळविल्यामुळे सन 2011-12 ची माहिती पुनर्प्रकाशित करण्यात येत आहे.
आधार :-जिल्हा अधिक्षक, भुमी अभिलेख,गोंदिया (वार्षिक ऋतू आणि पिके अहवाल 2011-12).

तक्ता क्र. 5.18
सिंचन विहिरीविषयकमाहिती

जिल्हा - गोंदिया		संदर्भवर्ष : 2011-12			
अ. क्र.	तालुका	सिंचन विहिरीची एकूण संख्या	वापरात असलेल्या विहिरींवर बसविलेले		वापरात नसलेल्या सिंचन विहिरींची संख्या
			डिझेल पंप (संख्या)	विद्युत पंप (संख्या)	
1	2	3	4	5	6
1	तिरोडा	1080	0	336	262
2	गोरगांव	2255	0	0	0
3	गोंदिया	2671	824	677	234
4	आमगांव	1436	0	71	60
5	सालेकसा	576	216	194	166
6	स/ अर्जुनी	1869	134	556	112
7	अर्जुनी/ मोर	869	147	183	151
8	देवरी	1025	140	367	321
एकूण		11781	1461	2384	1306

टिप- जिल्हा अधिक्षक, भुमी अभिलेख, गोंदियायांनी वार्षिक ऋतू आणि पिके अहवाल 2012-13 व 2013-14 अद्यापही तयार झालेला नसल्याचे कळविल्यामुळे सन 2011-12 ची माहिती पुनर्काशित करण्यात येत आहे.
आधार:- जिल्हा अधिक्षक, भुमी अभिलेख, गोंदिया (वार्षिक ऋतू आणि पिके अहवाल 2011-12).

तक्ता क्र.5.19
कूपनलिका, हातपंप वविद्युत पंपांविषयी माहिती

जिल्हा - गोंदिया		संदर्भ वर्ष : 2013-14						
अ. क्र.	तालुका	चालूवर्षातील					वर्षअखेर	
		एकूणकूपनलिकांची संख्या	त्यापैकीउच्चक्षमता कूपनलिकांची संख्या	यशस्वीकूपनलिकांची संख्या	बसविले ल्याहातपंपांची संख्या	बसविलेल्याविद्युतपंपांची संख्या	चालूअसलेल्या हातपंपांची संख्या	चालूअसलेल्या विद्युतपंपांची संख्या
1	2	3	4	5	6	7	8	9
1	तिरोडा	19	14	19	19	0	999	11
2	गोरगांव	50	32	50	50	0	1036	9
3	गोंदिया	110	62	110	110	0	1990	18
4	आमगांव	16	12	16	16	0	1000	27
5	सालेकसा	21	13	21	21	0	1190	9
6	स/अर्जुनी	25	16	25	25	0	879	21
7	अर्जुनी/मोर	30	21	30	30	0	892	23
8	देवरी	13	8	13	13	0	905	33
एकूण		284	178	284	284	0	8891	151

आधार-1. कार्यकारी अभियंता, ग्रामीण पाणी पुरवठा विभाग, जिल्हा परीषद, गोंदिया.

तक्ता क्र. 5.20
जिल्ह्यातील पाटबंधारे विषयक सुविधा (राज्यस्तर पाटबंधारे)

जिल्हा - गोंदिया		संदर्भ वर्ष : 2013-14					
अ. क्र.	तालुका	विविध प्रकल्पांतर्गत लाभक्षेत्र व ओलित क्षेत्र					
		लघु पाटबंधारे प्रकल्प		मध्यम प्रकल्प		मोठे प्रकल्प	
		लाभक्षेत्र (हे.)	ओलितक्षेत्र (हे.)	लाभक्षेत्र (हे.)	ओलितक्षेत्र (हे.)	लाभक्षेत्र (हे.)	ओलितक्षेत्र (हे.)
1	2	3	4	5	6	7	8
1	तिरोडा	6768	3087	59119	17716	0	0
2	गोरेगांव	5547	1195	18718	3563	0	0
3	गोंदिया	5902	1519	0	0	22874	13247
4	आमगांव	0	0	0	0	13725	8498
5	सालेकसा	524	448	5008	1700	9150	5566
6	स/ अर्जुनी	3900	2660	3500	1200	0	0
7	अर्जुनी/ मोर	12659	6024	0	0	18406	10645
8	देवरी	4494	2380	0	0	0	283
एकूण		39794	17313	86345	24179	64155	38239
<p>टिप :- मोठे प्रकल्प अंतर्गत एकूण प्रकल्पाची लाभक्षेत्र व ओलित क्षेत्र दर्शविले आहे. या प्रकल्पांतर्गत महाराष्ट्र व मध्यप्रदेश या दोन्ही राज्यांना फायदा होतो त्यामुळे तक्ता क्र. 5.22 शी आकडेवारी जुळणार नाही.</p> <p>आधार:- 1) कार्यकारी अभियंता, (ल.पा.) जिल्हा परिषद, गोंदिया. 2) कार्यकारी अभियंता, गोंदिया पाटबंधारे विभाग, गोंदिया. 3) कार्यकारी अभियंता, लघु सिंचन (जलसंधारण) विभाग, गोंदिया. 4) कार्यकारी अभियंता, बाघ इटियाडोह पाटबंधारे विभाग, गोंदिया.</p>							

तक्ता क्र. 5.21

जिल्हयातील लघुपाटबंधा-यांच्या कामांविषयक माहिती

जिल्हा- गोंदिया		संदर्भ वर्ष : 2013-14(अस्थायी)				
अ.क्र.	बाब	तालुका	तिरोडा	गोरेगांव	गोंदिया	आमगांव
1	2		3	4	5	6
1	संदर्भ वर्षात पूर्ण झालेल्या कामांची संख्या	जिल्हा परिषद	206	69	49	54
		राज्यस्तर	0	0	0	0
		स्थानिकस्तर	0	0	0	0
		सहकारी	0	0	0	0
		एकूण	206	69	49	54
2	मार्च -2014 अखेर पूर्ण कामांची संख्या	जिल्हा परिषद	618	541	495	264
		राज्यस्तर	3	2	1	0
		स्थानिकस्तर	3	3	5	5
		सहकारी	0	0	0	0
		एकूण	624	546	501	269
3	मार्च -2014 अखेर वापरात असलेल्या कामांची संख्या	जिल्हा परिषद	618	541	495	264
		राज्यस्तर	3	2	1	0
		स्थानिकस्तर	3	3	5	5
		सहकारी	0	0	0	0
		एकूण	624	546	501	269
4	वापरात असलेल्या कामांचे लाभक्षेत्र (हेक्टर)	जिल्हा परिषद	7656.84	9774.91	9093.55	5290.71
		राज्यस्तर	6198	4818	5089	0
		स्थानिकस्तर	570	729	813	0
		सहकारी	0	0	0	0
		एकूण	14424.84	15321.91	14995.55	5290.71
5	वापरात असलेल्या कामांखालील निव्वळ ओलित क्षेत्र (हेक्टर)	जिल्हा परिषद	7656.84	9774.91	9093.55	5290.71
		राज्यस्तर	2573	730	822	0
		स्थानिकस्तर	514	465	697	0
		सहकारी	0	0	0	0
		एकूण	10743.84	10969.91	10612.55	5290.71

तक्ता क्र. 5.21 (पुढे चालू)
जिल्हयातील लघुपाटबंधा-यांच्या कामांविषयक माहिती

जिल्हा- गोंदिया		संदर्भ वर्ष : 2013-14 (अस्थायी)					
अ.क्र.	बाब	तालुका	सालेकसा	स/अर्जुनी	अर्जुनी/मो.	देवरी	एकूण
1	2		7	8	9	10	11
1	संदर्भ वर्षात पूर्ण झालेल्या कामांची संख्या	जिल्हा परिषद	56	106	38	137	715
		राज्यस्तर	0	0	0	0	0
		स्थानिकस्तर	0	0	1	0	1
		सहकारी	0	0	0	0	0
		एकूण					
2	मार्च -2014 अखेर पूर्ण कामांची संख्या	जिल्हा परिषद	435	325	462	556	3696
		राज्यस्तर	1	3	7	3	20
		स्थानिकस्तर	1	15	8	4	44
		सहकारी	0	0	0	0	0
		एकूण	437	343	477	563	3760
3	मार्च -2014 अखेर वापरात असलेल्या कामांची संख्या	जिल्हा परिषद	435	325	462	556	3696
		राज्यस्तर	1	3	7	3	20
		स्थानिकस्तर	1	15	8	4	44
		सहकारी	0	0	0	0	0
		एकूण	437	343	477	563	3760
4	वापरात असलेल्या कामाचे लाभक्षेत्र (हेक्टर)	जिल्हा परिषद	7161.66	4599.77	8908.81	8956.76	61443
		राज्यस्तर	524	1242	11752	3263	32886
		स्थानिकस्तर	0	2658	907	1231	6908
		सहकारी	0	0	0	0	0
		एकूण	7685.66	8499.77	21567.81	13450.76	101237
5	वापरात असलेल्या कामांखालील निव्वळ ओलित क्षेत्र (हेक्टर)	जिल्हा परिषद	7161.66	4599.77	8908.81	8956.76	61443
		राज्यस्तर	448	751	5100	1645	12069
		स्थानिकस्तर	0	1909	924	735	5244
		सहकारी	0	0	0	0	0
		एकूण	7609.66	7259.77	14932.81	11336.76	78756

आधार-1) कार्यकारी अभियंता, (ल.पा.), जिल्हा परिषद, गोंदिया. 2) कार्यकारी अभियंता, गोंदिया पाटबंधारे विभाग, गोंदिया. 3) कार्यकारी अभियंता, लघु सिंचन (जलसंधारण), गोंदिया. 4) जिल्हा उपनिबंधक, सहकारी संस्था, गोंदिया.

तक्ता क्र 5.22
मोठे व मध्यमपाटबंधारे प्रकल्पांविषयी माहिती

जिल्हा- गोंदिया		संदर्भवर्ष - 2013-14			
अ. क्र.	बाब	मोठे प्रकल्प			
1	2	3	4	5	6
1	प्रकल्पाचे नांव	इटियाडोह	सिरपूर	पुजारीटोला	कालीसरार
2	प्रकल्प ज्या तालुक्यात आहे त्या तालुक्याचे नांव	अर्जुनी/मोर	देवरी	सालेकसा	सालेकसा
3	अ) काम पूर्ण झाल्याचे वर्ष	1970-71	1969-70	1969-70	1988-89
	ब) अपूर्ण असल्यास कामपूर्ण होण्याचे अपेक्षित वर्ष	--	--	--	--
	क) प्रकल्पाचा अंदाजे खर्च लाखात	805	395	1068	2104
4	धरण				
	धरणाची उंची (मी)				
	अ) मंजूर झालेली	29.85	24.69	19.20	25.30
	ब) पूर्ण झालेली	29.85	24.69	19.20	25.30
5	कालवा				
	अ) मंजूर झालेलीलांबी (कि.मी.)	77.25	कालवा नाही	डा.का -65.50 उ.का -65.50	कालवा नाही
	ब) पूर्ण झालेलीलांबी (कि.मी.)	77.25	कालवा नाही	डा.का -65.50 उ.का -65.50	कालवा नाही
6	कमाल क्षमता (द.ल.घ.मी.)	317.87	192.52	68.69	27.75
7	31.03.2014रोजी प्रत्यक्ष साठा (द.ल.घ.मी.)	149.38	127.14	14.43	निरंक
8	एकूण लाभक्षेत्र (हेक्टर)	60730	--	महा-45746 म.प्र-22672	महा-3522 म.प्र-1174
9	लाभक्षेत्राखालील लागवडी लायकक्षेत्र (हेक्टर)	22854	--	महा-29716 म.प्र-14980	महा-3522 म.प्र-1174
10	प्रकल्प पूर्ण झाल्यावर ओलिताखाली येणारे क्षेत्र (हेक्टर)	30162	--	महा-.28218 म.प्र-10859	महा-3522 म.प्र-1174
11	2013-14मधील ओलिताखाली असलेले क्षेत्र (हेक्टर)	ख 17843 उ 12000	--	ख 23342 उ 6000	--
12	पाण्याचा वापर (द.ल.घ.मी.)				
	अ) पिण्यासाठी	0.287	--	1.446	--
	ब) शेतीसाठी	ख 62.10	--	ख 100.56	--
	क) औद्योगिक वापरासाठी	--	--	--	--
	ड) वीज निर्मितीसाठी	--	--	--	--
	इ) इतर बाबींसाठी	--	--	--	--
13	पाणीपट्टी वसुली (लाखात)	127.86	--	57.05	--
14	एकूण थकबाकी (लाखात)	822.64	--	908.29	--
15	पाणी वापर/ वाटप सह.संस्थांची संख्या	55	--	65	--

तक्ता क्र.5.22 (पुढे चालू)
मोठे व मध्यमपाटबंधारे प्रकल्पांविषयी माहिती

जिल्हा- गोंदिया		संदर्भवर्ष - 2013-14		
अ. क्र.	बाब	मध्यम प्रकल्प		
1	2	7	8	9
1	प्रकल्पाचे नांव	बोदलकसा	चुलबंध	चोरखमारा
2	प्रकल्प ज्या तालुक्यात आहे त्या तालुक्याचे नांव	ता.तिरोडा	ता.गोरेगांव	ता.तिरोडा
3	अ) काम पूर्ण झाल्याचे वर्ष	1917	1977	1923
	ब) अपूर्ण असल्यास कामपूर्ण होण्याचे अपेक्षित वर्ष	--	--	--
	क) प्रकल्पाचा अंदाजे खर्च (लाखात)	7.28	143.38	9.69
4	धरण			
	धरणाची उंची (मी)			
	अ) मंजूर झालेली	19.20	22.83	18.47
	ब) पूर्ण झालेली	19.20	22.83	18.47
5	कालवा			
	अ) मंजूर झालेली लांबी (किमी)	उ 26.10 डा 12.67	22.00	उ. 12.74 डा. 8.80
	ब) पूर्ण झालेली लांबी (किमी)	उ 26.10 डा 12.67	22.00	उ. 12.74 डा. 8.80
6	कमाल क्षमता (द.ल.घ.मी.)	16.45	21.458	20.80
7	31.03.2014 रोजी प्रत्यक्ष साठा (द.ल.घ.मी.)	2.808	5.743	4.254
8	एकूण लाभक्षेत्र (हेक्टर)	19138	18718	24556
9	लाभक्षेत्राखालील लागवडीलायक क्षेत्र (हेक्टर)	9839	3398	13246
10	प्रकल्प पूर्ण झाल्यावर ओलिताखाली येणारे क्षेत्र (हेक्टर)	5371	3563	5597
11	2013-14 मधील ओलिताखाली असलेले क्षेत्र (हेक्टर)	4381	3451	5573
12	पाण्याचा वापर (द.ल.घ.मी.)			
	अ) पिण्यासाठी	0.265	0	0
	ब) शेतीसाठी	13.508	15.494	13.695
	क) औद्योगिक वापरासाठी	0	0	0
	ड) वीज निर्मितीसाठी	0	0	0
	इ) इतर बाबींसाठी	0	0	0
13	पाणीपट्टी वसुली (लाखात)	5.84	10.41	5.76
14	एकूण थकबाकी (लाखात)	48.54	15.43	80.71
15	पाणी वापर/ वाटप सह.संस्थांची संख्या	7	12	3

तक्ता क्र.5.22 (पुढे चालू)
मोठे व मध्यमपाटबंधारे प्रकल्पांविषयी माहिती

जिल्हा- गोंदिया		संदर्भवर्ष - 2013-14			
अ. क्र.	बाब	मध्यम प्रकल्प			
1	2	10	11	12	13
1	प्रकल्पाचे नांव	खैरबंदा	मानागड	रेगेपार	संग्रामपूर
2	प्रकल्प ज्या तालुक्यात आहे त्या तालुक्याचे नांव	ता.तिरोडा	ता.सालेकसा	ता.स/अर्जुनी	ता.तिरोडा
3	अ) काम पूर्ण झाल्याचे वर्ष	1915	1970	1978	1969
	ब) अपूर्ण असल्यास कामपूर्ण होण्याचे अपेक्षित वर्ष	0	0	0	0
	क) प्रकल्पाचा अंदाजे खर्च लाखात	7.94	44.38	70.80	31.09
4	धरण				
	धरणाची उंची (मी)				
	अ) मंजूर झालेली	18.17	15.71	17.17	14.18
	ब) पूर्ण झालेली	18.17	15.71	17.17	14.18
5	कालवा				
	अ) मंजूर झालेली लांबी (किमी)	उ. 11.28 डा. 27.25	25.819	6.00	9.33
	ब) पूर्ण झालेली लांबी (किमी)	उ. 11.28 डा. 27.25	25.819	6.00	9.33
6	कमाल क्षमता (द.ल.घ.मी.)	15.95	7.05	3.56	3.87
7	31.03.2014 रोजी प्रत्यक्ष साठा (द.ल.घ.मी.)	3.336	1.802	0.631	0.642
8	एकूण लाभक्षेत्र (हेक्टर)	12446	5008	3500	2979
9	लाभक्षेत्राखालील लागवडीलायक क्षेत्र (हेक्टर)	11267	3390	1305	1194
10	प्रकल्प पूर्ण झाल्यावर ओलिताखाली येणारे क्षेत्र (हेक्टर)	6109	1700	1200	639
11	2013-14 मधील ओलिताखाली असलेले क्षेत्र (हेक्टर)	5700	1102	1018	1178
12	पाण्याचा वापर (द.ल.घ.मी.)				
	अ) पिण्यासाठी	0	0	0	0
	ब) शेतीसाठी	6.079	4.737	2.590	2.997
	क) औद्योगिक वापरासाठी	0	0	0	0
	ड) वीज निर्मितीसाठी	0	0	0	0
	इ) इतर बाबींसाठी	0	0	0	0
13	पाणीपट्टी वसुली (लाखात)	9.40	1.71	0.29	1.53
14	एकूण थकबाकी (लाखात)	40.20	15.95	4.34	9.86
15	पाणी वापर/ वाटप सह. संस्थांची संख्या	12	2	4	1

आधार :- 1) कार्यकारी अभियंता, बाघ इटियाडोह पाटबंधारे विभाग, गोंदिया. 2) कार्यकारी अभियंता, गोंदिया पाटबंधारे विभाग, गोंदिया.

तक्ता क्र. 5.23

जिल्हयातील लघुपाटबंधारे विषयी सुविधा

जिल्हा- गोंदिया		संदर्भवर्ष : 2013-14					
अ.क्र.	तालुका	जिल्हा परिषद स्तर (0 ते 100 हेक्टर)			स्थानिकस्तर(100 ते 250 हेक्टर)		
		संख्या	लाभक्षेत्र	अंतिम क्षेत्र	संख्या	लाभक्षेत्र	अंतिम क्षेत्र
1	2	3	4	5	6	7	8
1	तिरोडा	618	7656.84	7656.84	--	--	--
2	गोरेगांव	541	9774.91	9774.91	--	--	--
3	गोंदिया	495	9093.55	9093.55	3	523	523
4	आमगांव	264	5290.71	5290.71	5	1082	1082
5	सालेकसा	435	7161.66	7161.66	1	220	220
6	स/ अर्जुनी	325	4599.77	4599.77	2	423	423
7	अर्जुनी/ मोर	462	8908.81	8908.81	--	--	--
8	देवरी	556	8956.76	8956.76	1	121	121
एकूण		3696	61443.01	61443.01	12	2369	2369
आधार :- 1) कार्यकारी अभियंता, लघुपाटबंधारे, जिल्हा परिषद, गोंदिया. 2) कार्यकारी अभियंता, लघु सिंचन (जलसंधारण), गोंदिया.							

तक्ता - 5.24

जिल्हयातील पाणलोटक्षेत्र विकास कार्यक्रमांतर्गत मृद व जलसंधारण कामांची प्रगती

जिल्हा - गोंदिया		संदर्भवर्ष : 2013-14									
अ. क्र.	तालुका	पाणलोट क्षेत्र विकासकार्यक्रमांतर्गत			संदर्भवर्षात प्रत्यक्ष सुरू झालेली कामे			संदर्भवर्षात पूर्ण झालेले पाणलोट			
		निवडलेली गावे	पाणलोटांची संख्या	पाणलोटांचे एकूण क्षेत्र (हे.)	गावांची संख्या	पाणलोटांची संख्या	पाणलोटांचे एकूण क्षेत्र (हे.)	पूर्ण झालेल्या पाणलोटांची संख्या	पूर्ण पाणलोटांचे क्षेत्र (हे.)	झालेला खर्च (लाख)	पूर्णावसित झालेली गावे (संख्या)
1	2	3	4	5	6	7	8	9	10	11	12
1	तिरोडा	3	1	1143.63	3	1	1143.63	59.86	2
2	गोरेगांव	--	--	--
3	गोंदिया	--	--	--
4	आमगांव	2	1	858.00	2	1	858.00	1	858.00	41.34	2
5	सालेकसा	--	--	--
6	स/ अर्जुनी	3	1	361.99	3	1	361.99	1	361.99	21.24	3
7	अर्जुनी/ मोर	5	2	1486.80	5	2	1486.80	2	1486.80	45.03	5
8	देवरी	11	3	4276.68	11	3	4276.68	3	4276.68	172.42	11
एकूण		24	8	8127.10	24	8	8127.10	7	6983.47	339.89	23
आधार- जिल्हा अधीक्षक, कृषी अधिकारी, गोंदिया.											

वने व
पर्यावरण

तक्ता क्र.5.25
जिल्ह्यातील एकूण वनक्षेत्र

जिल्हा - गोंदिया		संदर्भ वर्ष :- 2013-14				
अ.क्र.	विभाग	वनक्षेत्र				जिल्ह्याच्या एकूण भौगोलिक क्षेत्राशी टक्केवारी
		राखीव	संरक्षित	अवर्गीकृत	एकूण	
1	2	3	4	5	6	7
1	महसूल विभाग	-	-	179.48	179.48	3.40
2	वन विभाग	728.02	712.7	291.07	1731.79	33.10
3	महाराष्ट्र वन विकास मंडळ	327.20	-	0.11	327.31	6.30
4	वनविभागाच्या अखत्यारित आणलेली खाजगी वने	-	-	-	-	-
एकूण		1055.22	712.70	470.66	2238.58	42.80
5	वन्यजीव विभाग	478.84	4.33	-	483.17	9.20
एकूण		1,534.06	717.03	470.66	2,721.75	52.00

आधार :- उपवनसंरक्षक, गोंदिया वन विभाग, गोंदिया.

तक्ता क्र.5.26
जिल्ह्यातील वनांचे वर्गीकरण

जिल्हा - गोंदिया		संदर्भ वर्ष - 2013-14				
अ.क्र.	विभाग	वनक्षेत्र (चौ. कि. मी.)				जिल्ह्यातील घनदाट वनक्षेत्राची एकूण वनक्षेत्राशी टक्केवारी
		घनदाट	मध्यम	तुरळक	एकूण	
1	2	3	4	5	6	7
1	महसूल विभाग	0	0	179.48	179.48	0
2	वन विभाग	728.02	712.7	291.07	1731.79	42.0
3	महाराष्ट्र वन विकास मंडळ	327.2	0	0.11	327.31	100.0
4	वनविभागाच्या अखत्यारित आणलेली खाजगी वने	0	0	0	0	
एकूण		1,055.22	712.70	470.66	2,238.58	47.2
5	वन्यजीव विभाग	478.84	4.33	0	483.17	99.1
एकूण		1,534.06	717.03	470.66	2,721.75	56.4

आधार:- उपवनसंरक्षक, गोंदिया वन विभाग, गोंदिया.

तक्ता क्र.5.27

सामाजिक वनिकरण कार्यक्रमांतर्गत वृक्षारोपणाचे लक्ष्य व साध्य

जिल्हा - गोंदिया		संदर्भ वर्ष :- 2013-14				
अ. क्र.	तालुका	वृक्षारोपण क्षेत्र		लागवड केलेल्या वृक्षांची संख्या		जिल्हाच्या एकूण भौगोलिकक्षेत्राशी टक्केवारी
		(क्षेत्र चौ. कि. मी.)		लक्ष्य	साध्य	
		लक्ष्य	साध्य			
1	2	3	4	5	6	7
1	तिरोडा	14.80	14.80	14200	14200	0.3
2	गोरगांव	11.80	11.80	11500	11500	0.2
3	गोंदिया	10.20	10.20	10200	10200	0.2
4	आमगांव	10.40	10.40	10400	10400	0.2
5	सालेकसा	4.80	4.80	4800	4800	0.1
6	स/ अर्जुनी	3.10	3.10	3100	3100	0.1
7	अर्जुनी/ मोर	25.00	25.00	27220	27220	0.4
8	देवरी	17.30	17.30	18010	18010	0.3
एकूण		97.40	97.40	99430	99430	1.7

आधार:-उपसंचालक, सामाजिक वनिकरण विभाग, गोंदिया.

तक्ता क्र. 5.28

वन्यजीव राष्ट्रीय उद्याने/अभयारण्यांतर्गतप्रकल्पनिहाय क्षेत्र व खर्च

जिल्हा :- गोंदिया		संदर्भ वर्ष :- 2013-14			
योजना	क्षेत्र (चौ.कि.मी.)	खर्च (कोटी)			2012-13 च्या तुलनेत 2013-14 मधील शेकडा बदल
		2011-12	2012-13	2013-14	
1	2	3	4	5	6
अ) वन्यजीव अभयारण्ये	426.66	1.68	7.98	197.97	2380.8
ब) व्याघ्र प्रकल्प	-	-	-	-	-
क) राष्ट्रीय उद्याने / अभयारण्याचा विकास	129.55	1.53	3.57	87.40	2348.2
ड) पक्षांसाठीचे अभयारण्ये	-	-	-	-	-
इ) वनस्पतीशास्त्र विषयक उद्याने	-	-	-	-	-
फ) प्राणी उद्याने	-	-	-	-	-
ग) इतर जिल्हयांतर्गत प्रकल्प	-	-	-	-	-
एकूण	556.21	3.21	11.55	285.37	2370.7

आधार:- उपवनसंरक्षक, (वन्यजीव) विभाग, गोंदिया.

टिप :- न्यु नागझिरावन्यजीवअभयारण्यव नवेगाव वन्यजीवअभयारण्यनवनिर्मितक्षेत्राचा विकासझाल्यामुळेक्षेत्र चौ. कि. मी.वखर्चामध्ये वाढझालेली आहे.मागील वर्षी न्यु नागझिरावन्यजीवअभयारण्यव नवेगाव वन्यजीवअभयारण्य यांची एकत्रीत माहिती न घेता फक्त नागझिरावन्यजीवअभयारण्यचेच क्षेत्र व खर्च दर्शविण्यात आले होते. परंतु चालू वर्षी तिन्ही अभयारण्य मिळून क्षेत्र व खर्च दर्शविण्यात आल्यामुळे त्यामध्ये वाढ झालेली दिसून येते.

तक्ता क्र.5.29
मुख्य व गौण वनउत्पादने व उत्पन्नांविषयी माहिती

जिल्हा - गोंदिया		संदर्भ वर्ष-2013-14		
अ. क्र.	वन उत्पादने	एकूण उत्पादन	विक्री केलेले एकूण उत्पादन	एकूण विक्रीचे मूल्य (मागील शिलकी उत्पादनधरुन) (हजार)
1	2	3	4	5
(अ)	वन उत्पादने			
1	इमारती लाकूड (हजार घ.मी.)	0.926	0.775	12015
2	जळाऊ लाकूड (हजार घ.मी.)	6.47	2.391	2672
3	चंदन लाकूड (हजार घ.मी.)	-	-	-
4	गौण वन उत्पादने			
	अ) बांबू (संख्या)	596980	488673	8626
	ब) गवत इत्यादी (क्विंटल)	-	-	-
	क) विडी पाने (प्रमाण गोणी)	41840	41840	61750
	ड) डिक (क्विंटल)	1490	1490	8581
	इ) इतर			
	1) आपटा पाने	-	-	-
	2) शिकेकाई	-	-	-
	3) मोहाची फुले (क्विंटल)	3558	3558	6405
	4) काजू/ फळे	-	-	-
	5) हिरडा /बेहडा (क्विंटल)	100	100	120
	6) खाणू व खनिजे	-	-	-
	7) कारवी	-	-	-
	8) लाख (क्विंटल)	3533	3533	70661
	एकूण गौण उत्पादने			170830
(ब)	उत्पन्न			
	1) परमिट फी	-	-	-
	2) महसूल फी	-	-	-
	3) पास फी	-	-	-
	4) इतर फी	-	-	-
	एकूण उत्पन्न	-	-	-

आधार - उपवनसंरक्षक, वनविभाग, गोंदिया.

तक्ता क्र. 5.30
संवर्गनिहाय कारखान्याचा तपशील

जिल्हा- गोंदिया		संदर्भ वर्ष - 2013-14			
अ.क्र.	तालुका	कारखान्यांचा संवर्ग			एकूण
		रेड	ऑरेंज	ग्रिन	
1	2	3	4	5	6
1	तिरोडा	21	41	10	72
2	गोरेगांव	26	46	22	94
3	गोंदिया	187	263	116	566
4	आमगांव	19	51	14	84
5	सालेकसा	10	18	2	30
6	स/अर्जुनी	12	20	3	35
7	अर्जुनी/ मोर	19	51	14	84
8	देवरी	20	20	8	48
एकूण		314	510	189	1013
आधार- उप प्रादेशिक अधिकारी, महाराष्ट्र प्रदुषण नियंत्रण मंडळ, भंडारा.					

उद्योग

तक्ता क्र. 6.1
जिल्ह्यातील उद्योगांबाबतचा तपशील

जिल्हा - गोंदिया		संदर्भ वर्ष :- 2013-14								
अ. क्र.	तालुका	विशेष आर्थिक क्षेत्र		जिल्ह्यातील औद्योगिक गुंतवणूक		विदेशी थेट गुंतवणूक अंतर्गत		महाराष्ट्र औद्योगिक विकास मंडळाच्या क्षेत्राची संख्या	महाराष्ट्र औद्योगिक विकास मंडळाच्या क्षेत्रातील उद्योग घटकांची संख्या	सहकारी औद्योगिक विकास मंडळाच्या क्षेत्राची संख्या
		संख्या	क्षेत्र (हे.)	प्रकल्पांची संख्या	गुंतवणूक (कोटी)	प्रकल्पांची संख्या	गुंतवणूक (कोटी)			
1	2	3	4	5	6	7	8	9	10	11
1	तिरोडा	निरंक	निरंक	4	0.96	निरंक	निरंक	1	1	निरंक
2	गोरेगांव	निरंक	निरंक	4	0.59	निरंक	निरंक	1	1	निरंक
3	गोंदिया	निरंक	निरंक	30	5.41	निरंक	निरंक	1	40	निरंक
4	आमगांव	निरंक	निरंक	4	1.26	निरंक	निरंक	0	0	निरंक
5	सालेकसा	निरंक	निरंक	2	14.00	निरंक	निरंक	0	0	निरंक
6	स/अर्जुनी	निरंक	निरंक	2	0.60	निरंक	निरंक	0	0	निरंक
7	अर्जुनी/मोर	निरंक	निरंक	2	0.43	निरंक	निरंक	1	0	निरंक
8	देवरी	निरंक	निरंक	1	0.27	निरंक	निरंक	1	0	निरंक
एकूण		निरंक	निरंक	49	23.52	निरंक	निरंक	5	42	निरंक

आधार:-1) जिल्हा उद्योगकेंद्र, गोंदिया.

तक्ता क्र. 6.2
जिल्ह्यातील विविधयंत्रणांकडे उपलब्ध असलेल्या स्वयंरोजगारांच्या योजनांतर्गत लाभ दिलेल्यालाभधारकांची संख्या

जिल्हा - गोंदिया		संदर्भ वर्ष :- 2013-14				
अ.क्र	तालुका	जिल्हाउद्योग केंद्र	जिल्हा ग्रामीणविकास यंत्रणा	अग्रणीबँक	स्थानिकमहामंडळे	विविधमहामंडळे
1	तिरोडा	1	189	-	-	10
2	गोरेगांव	--	43	-	-	9
3	गोंदिया	12	62	-	-	26
4	आमगांव	3	12	-	-	4
5	सालेकसा	2	22	-	-	2
6	स/ अर्जुनी	1	92	-	-	5
7	अर्जुनी/ मोर	3	49	-	-	2
8	देवरी	3	6	-	-	2
एकूण		25	475	-	-	62

आधार:-1) जिल्हा उद्योग केंद्र, गोंदिया 2) प्रकल्प संचालक, जिल्हा ग्रामीण विकासयंत्रणा, गोंदिया 3) महाराष्ट्र राज्य इतर मागासवर्गीय वित्त व विकास महामंडळ, गोंदिया 4) संतरोहिदास चर्मोद्योग विकास महामंडळ, गोंदिया.5)लोकशाहिर अन्नाभाऊ साठे महामंडळ, गोंदिया. 6)वसंतराव नाईक विमुक्त जाती व भटक्या जमाती विकास महामंडळ, गोंदिया.
टिप:- अग्रणी बँक व स्थानिक महामंडळे यांनी माहिती निरंक कळविलेली आहे.

रोजगार व
स्वयंरोजगार

तक्ता क्र. 6.3
कारखान्यातील कामगारांची दैनिक सरासरी संख्या

जिल्हा: गोंदिया			संदर्भ वर्ष: 2012							
अ.क्र.	उद्योगाट	राष्ट्रीय उद्योग संकेतांक	कारखानेसंख्या			स्तंभ 6 मधील (कारखान्यातील) कामगार संख्या		कामकेलेल्या श्रम दिनांची एकूण संख्या (हजारात)	प्रपत्र न पाठविणारे चालू कारखाने	
			नोंदणी झालेले	बंद	प्रपत्रपाठविणारे चालू	एकूण	पैकी स्त्रिया		संख्या	कामगारसंख्या
1	2	3	4	5	6	7	8	9	10	11
1	फळ आणि प्राण्यांपासून तेल, चरबी यांचे उत्पादन	104	4	0	0	.	.	0	4	197
2	दुग्धजन्यपदार्थांचे उत्पादन	105	2	0	2	44	1	16	0	.
3	गिरणीद्वारे पीठ, भात, डाळ इ. धान्यावर प्रक्रिया करून उत्पादन	106	60	22	0	.	.	0	38	314
4	इतर खाद्यजन्य पदार्थांचे उत्पादन	107	1	0	0	.	.	0	1	18
5	मादक पेयांचे उत्पादन	110	2	0	0	.	.	0	2	12
6	तंबाखूजन्य पदार्थांचे उत्पादन	120	4	0	0	.	.	0	4	110
7	फरव्यतिरिक्त तयार कपडे उत्पादन	141	1	0	0	.	.	0	1	9
8	लाकूड गिरणी व लाकडावर प्रक्रिया	161	28	9	1	3	0	1	18	76
9	लाकडाचे उत्पादन	162	1	0	0	.	.	0	1	50
10	कागद व कागदाच्या वस्तूंचे उत्पादन	170	4	2	0	.	.	0	2	29
11	मूलभूत रसायने व खत आणि नायट्रोजन कंपाऊंड, सिंथेटिक रबर यांचे उत्पादन	201	4	2	0	.	.	0	2	22
12	इतर रसायनिक वस्तूंचे उत्पादन	202	8	0	3	119	7	35	5	56
13	औषधे, वैद्यकीय रसायने, जैविक उत्पादने	210	1	1	0	.	.	0	0	.
14	प्लॅस्टिक उत्पादने	222	4	2	0	.	.	0	2	22
15	अधातू खनिज पदार्थांचे उत्पादन	239	3	1	0	.	.	0	2	94
16	मूलभूत मौल्यवान धातू व अलोह धातूंचे उत्पादन	242	1	0	0	.	.	0	1	150
17	फर्निचर उत्पादन	310	1	1	0	.	.	0	0	.
18	वीजनिर्मिती, वहन व वितरण	351	2	0	1	713	0	90	1	120
19	मोटर वाहने दुरुस्ती व देखभाल	452	2	0	2	50	6	18	0	.
20	साठवण व गोदामे	521	1	0	0	.	.	0	1	3
21	वैयक्तिक व घरगुती वस्तूंची दुरुस्ती	952	1	0	1	4	0	1	0	.
एकूण			135	40	10	933	14	161	85	1282

आधार :- अर्थ व सांख्यिकी संचालनालय, महाराष्ट्र शासन, मुंबई.

तक्ता क्र. 6.4

रोजगार व स्वयंरोजगारमार्गदर्शन केंद्रांतील आकडेवारी

जिल्हा : गोंदिया		संदर्भ वर्ष:2013-14
अ. क्र.	बाब	संख्या
1	2	3
1	जाहीर केलेल्या रिक्तजागांची संख्या	26
2	रोजगार स्वरोजगारमार्गदर्शक केंद्राचा उपयोग करणारे मालक	2
3	मागील वर्ष अखेरीसपटावरील उमेदवार	40757
4	चालू वर्षात नविननोंदणी केलेले उमेदवार	712
5	नोकरी मिळालेले उमेदवार	105
6	वर्ष अखेरीस पटावरील उमेदवार	41364
7	नोकरी मिळालेले उमेदवार	
	अ) खाजगी क्षेत्र	45
	ब) सार्वजनिक क्षेत्र	60
	क) एकूण	105
8	नोकरी मिळालेले उमेदवार	
	अ) अनुसूचित जाती / अनुसूचित जमाती	45
	ब) इतर	60
	क) एकूण	105
9	रोजगार स्वयंरोजगार योजनेअंतर्गत लाभ प्राप्त झालेले उमेदवार	
	अ) रोजगार	105
	ब) स्वयंरोजगार	-
10	रोजगार स्वरोजगार मार्गदर्शक केंद्रातील व्यवसायमार्गदर्शन केंद्र	
	1) वैयक्तिक मार्गदर्शन / व्यक्तिशः अगर गटामध्ये सल्ला दिलेले	1002
	2) रोजगार स्वरोजगार मार्गदर्शक केंद्रामध्ये घेण्यात आलेल्या गटांची चर्चा	-
	3) मार्गदर्शन केलेल्या अजेंदाराना नोकरी विषयी / प्रशिक्षणासाठी / उमेदवारासाठी दिलेल्यांची संख्या	-
<p>टिप:- अ. क्र. 3 व 6 मध्ये ऑनलाईन पध्दतीने उमेदवार नोंदणी केलेली आकडेवारी असल्यामुळे मागील वर्षाच्या तुलनेत आकडेवारीत तफावत दिसून येत आहे. संबंधित विभागामार्फत फक्त ऑनलाईन पध्दतीने नोंदी झालेल्या उमेदवारांमधुनच रोजगारासाठी शिफारस करण्यात येत असल्यामुळे ती आकडेवारी दर्शविण्यात आलेली आहे. आधार - जिल्हा रोजगार व स्वयंरोजगार मार्गदर्शन केंद्र, गोंदिया.</p>		

तक्ता क्र. 6.5
शासकीय व स्थानिकस्वराज्यसंस्थांतील कर्मचा-यांची संख्या

जिल्हा - गोंदिया					संदर्भ वर्ष : 2008	
अ. क्र.	बाब	पदांचा तपशील	शासकीय	जिल्हा परिषद	महानगर पालिका	नगर परिषद
1	2	3	4	5	6	7
1	वर्ग - अ	एकूण मंजूर पदे	323	133	--	--
		भरलेली पदे	260	118	--	--
		पैकी स्त्रिया	15	19	--	--
2	वर्ग - ब	एकूण मंजूर पदे	747	444	--	10
		भरलेली पदे	562	413	--	10
		पैकी स्त्रिया	72	52	--	4
3	वर्ग - क	एकूण मंजूर पदे	5479	4989	--	296
		भरलेली पदे	4129	4550	--	296
		पैकी स्त्रिया	423	1113	--	80
	वर्ग - ड	एकूण मंजूर पदे	1949	898	--	589
		भरलेली पदे	1510	756	--	584
		पैकी स्त्रिया	221	185	--	173
5	एकूण	मंजूर पदे	8498	6464	--	895
		भरलेली पदे	6461	5837	--	890
		पैकी स्त्रिया	731	1369	--	257
6	* इतर वर्ग-इ कर्मचारी	एकूण मंजूर पदे	1513	3263	--	200
		भरलेली पदे	730	3195	--	197
		पैकी स्त्रिया	70	2852	--	64
7	एकूण	मंजूर पदे (5+6)	10011	9727	--	1095
		भरलेली पदे	7191	9032	--	1087
		पैकी स्त्रिया	801	4221		321

टीप (*) - 'इतर वर्ग - इ' यामध्ये कार्यव्ययी आस्थापनेवरील, आकस्मिक खर्चातील रोजगार दिले जाणारे, रोजंदारीवरील, अंशकालीन, मानसेवा आणि वरील वर्गात समाविष्ट न झालेले कर्मचारी यांचा समावेश आहे.

आधार - अर्थ व सांख्यिकी संचालनालय, मुंबई.

तक्ता क्र. 6.6
निरनिराळ्या उद्योगांतील रोजगारांबाबतची माहिती

जिल्हा - गोंदिया					संदर्भ वर्ष :- 2013-14			
अ. क्र.	उद्योग गट	राष्ट्रीय उद्योग संकेतांक	एकूण आस्थापनांची संख्या	माहिती देणाऱ्या आस्थापनांची संख्या	कर्मचारी संख्या			
					शासकीय	निम-शासकीय	खाजगी	एकूण
1	2	3	4	5	6	7	8	9
1	कृषी	0	12	1	308	-	-	308
2	खाणकाम	10	13	-	66	-	166	232
3	वस्तु निर्माण	20 ते 39	24	4	2475	-	302	2777
4	वीज निर्मिती, गॅस, पाणी व सांडपाणी सेवा बांधकाम	49	5	1	412	-	585	997
6	घाऊक व किरकोळ व्यापार व हॉटेल व्यवसाय	60 ते 69	112	6	5349	631	202	6182
7	परिवहन, गोदामे आणि दळणवळण	70 ते 75	32	3	398	164	89	651
8	वित्त पुरवठा, विमा स्थावरमालमत्ता आणि व्यापारविषयक सेवा	80 ते 83	284	39	998	932	7077	9007
9	सामूहिक, सामाजिक व व्यक्तिगत सेवा	90 ते 99	27	2	212	0	31	243
जिल्हा एकूण		-	513	56	10218	1739	8452	20409

आधार - जिल्हा रोजगार व स्वयंरोजगार मार्गदर्शन केंद्र, गोंदिया.

कामगार

तक्ता क्र. 6.7

दुकाने, व्यापारीसंस्था व त्यातील कामगारांबाबतची माहिती

जिल्हा - गोंदिया												संदर्भ वर्ष:- 2013-14
अ.क्र.	तालुका	दुकाने		व्यापारी संस्था		हॉटेल व उपहार गृहे		चित्रपट गृहे		इतर संस्था		एकूण कामगार
		संस्था	कामगार	संस्था	कामगार	संस्था	कामगार	संस्था	कामगार	संस्था	कामगार	
1	2	3	4	5	6	7	8	9	10	11	12	13
1	तिरोडा	575	203	110	192	33	44	1	9	9	52	500
2	गोरेगांव	403	201	41	73	25	78	0	0	9	27	379
3	गोंदिया	6105	4923	816	2386	202	671	2	41	39	344	8365
4	आमगांव	1212	332	128	526	38	53	1	7	15	55	973
5	सालेकसा	304	77	27	46	11	22	0	0	7	35	180
6	स/ अर्जुनी	217	67	13	42	7	30	0	0	5	45	184
7	अर्जुनी/ मोर	434	252	17	57	22	68	0	0	5	23	400
8	देवरी	284	178	37	56	26	75	0	0	11	35	344
एकूण		9534	6233	1189	3378	364	1041	4	57	100	616	11325

आधार -सहाय्यक कामगार आयुक्त, गोंदिया.

सहकार

तक्ता क्र.6.8
प्राथमिक कृषिसहकारी संस्थांचे कार्य

जिल्हा - गोंदिया		संदर्भ वर्ष:- 2013-14									
अ. क्र.	तालुका	संस्थांची संख्या	सभासद संख्या					भाग भांडवल (हजारात)	स्तंभ 9 पैकी शासकीय भाग भांडवल (हजारात)	राखीव व इतर निधी (हजारात)	संस्थेने घेतलेली एकूण कर्ज (हजारात)
			अत्यल्प खातेदार	अल्प खातेदार	मोठे खातेदार	इतर सभासद	एकूण				
1	2	3	4	5	6	7	8	9	10	11	12
संस्था प्रकार - प्राथमिक कृषि सहकारी संस्था											
1	तिरोडा	64	11050	9210	4430	4150	28840	53372	103	2993	481460
2	गोरेगांव	52	..	31518	489	..	32007	4525	72129
3	गोंदिया	59	5655	15850	9120	8347	38972	1417	217	920	12000
4	आमगांव	46	5789	17831	864	1280	25764	27534	38	910	247562
5	सालेकसा	18	7032	11390	1169	..	19591	870000	478930	478930	317060
6	स/ अर्जुनी	0
7	अर्जुनी/मोर	31	11092	6068	1654	4866	23680	52785	47	21329	317761
8	देवरी	19	16002	14001	2648	13210	45861	133948	3839	3285	443776
एकूण		289	56620	105868	20374	31853	214715	1143581	483174	508367	1891748

जिल्हा - गोंदिया		संदर्भ वर्ष:- 2013-14										
अ. क्र.	तालुका	खेळते भांडवल ()	एकूण दिलेली कर्जे		येणे कर्ज		एकूण कर्जाची थकबाकी		3 वर्षांपेक्षा कमी वर्षे कर्जाची थकबाकी		3 वर्षांपेक्षा अधिक वर्षे कर्जाची थकबाकी	
			कर्जदार सभासद संख्या	कर्जाची रक्कम (हजारात)	थकबाकी दार संख्या	(हजारात)	थकबाकी दार संख्या	(हजारात)	थकबाकी दार संख्या	(हजारात)	थकबाकी दार संख्या	(हजारात)
1	2	13	14	15	16	17	18	19	20	21	22	23
संस्था प्रकार - प्राथमिक कृषि सहकारी संस्था												
1	तिरोडा	51134600	22990	50978200	11910	260319	5299	14922	4890	13577	409	1345
2	गोरेगांव	109852	7531	72179	52	201990	0	0	0	0	0	0
3	गोंदिया	1510	4654	2570	15000	1510	28000	2715	13000	1205	15000	1510
4	आमगांव	278140	6943	144904	5375	140081	5429	5733	2158	5649	3271	84
5	सालेकसा	483300	3781	77939	3258	286620	2292	13001	2060	6383	232	6618
6	स/ अर्जुनी	0	0	0	0	0	0	0
7	अर्जुनी/मोर	393000	10378	285553	6010	166642	5084	107588	4698	88288	386	19300
8	देवरी	393492	10019	720050	8270	210254	6325	196564	5002	148340	1323	48224
एकूण		52793894	66296	52281395	49875	1267416	52429	340523	31808	263442	20621	77081

आधार :- जिल्हा उपनिबंधक, सहकारी संस्था गोंदिया.

टिप:-सहकार विभागामार्फत वार्षिक नाबाई तक्ते तयार करण्यात येतात त्या आधारे सदर माहिती देण्यात आलेली आहे.

तक्ताक्र. 6.9
जिल्हयातील कृषिसहकारीबँकांचा तपशील

जिल्हा - गोंदिया		संदर्भ वर्ष:- 2013-14	
(कोटी)			
तपशील	31 मार्च 2014 रोजी		शेकडा बदल
	2013	2014	
1	2	3	4
महाराष्ट्र राज्य सहकारी बँक मर्या.	-	-	-
सभासद (संख्या)	-	-	-
खेळते भांडवल	-	-	-
ठेवी	-	-	-
स्थूल कर्जवाटप	-	-	-
येणे कर्ज	-	-	-
थकीत कर्ज	-	-	-
जिल्हा मध्यवर्ती सहकारी बँका	1	1	-
सभासद (संख्या)	1162	1163	-
खेळते भांडवल	0.81	0.82	1.2
ठेवी	0.58	0.57	- 1.7
स्थूल कर्जवाटप	0.20	0.20	0.0
येणे कर्ज	0.46	0.47	2.2
थकीत कर्ज	0.22	0.26	18.2
महाराष्ट्र राज्य सहकारी कृषि ग्रामीण बहुउद्देशीय विकास बँक मर्या.	-	-	-
सभासद (संख्या)	-	-	-
खेळते भांडवल	-	-	-
ठेवी	-	-	-
स्थूल कर्जवाटप	-	-	-
येणे कर्ज	-	-	-
थकीत कर्ज	-	-	-
जिल्हा स्तरीय सहकारी कृषि ग्रामीण बहुउद्देशीय विकास बँका	-	-	-
सभासद (संख्या)	-	-	-
खेळते भांडवल	-	-	-
ठेवी	-	-	-
स्थूल कर्जवाटप	-	-	-
येणे कर्ज	-	-	-
थकीत कर्ज	-	-	-

आधार :- जिल्हा उपनिबंधक, सहकारी संस्था, गोंदिया.

तक्ताक्र.6.10

प्राथमिक कृषिपतपुरवठा संस्थांचा तपशील

जिल्हा - गोंदिया		संदर्भ वर्ष:- 2013-14	
(लाखात)			
तपशील	मागील वर्ष	चालू वर्ष	शेकडा बदल
1	2	3	4
संस्था (संख्या)	330	330	-
सभासद (संख्या)	208715	215998	3.48
खेळते भांडवल	16030.66	22871.04	42.67
स्वनिधी	200.45	184.6	-7.9
भाग भांडवल	2631.77	6156.42	133.9
त्यापैकी, राज्य शासनाचे	30.73	37.7	22.68
कर्जदार सभासद (संख्या)	64669	100249	55.0
त्यापैकी, 1) अत्यल्प भूधारक (1 हेक्टर पर्यंत)	17418	26047	49.5
2) अल्पभूधारक (1 ते 2 हेक्टर)	14978	19539	30.5
कर्ज वाटप	12961.37	17131.56	32.2
येणे कर्ज	11411.11	11747.76	2.9
कर्ज वसुली	3311.1	7500.71	126.5
थकीत कर्ज	486.19	17408.59	3,480.6
तोट्यातील संस्था (संख्या)	183	252	37.7
तोटा	8058.58	2021.48	-74.9
वसुली पात्र रकमेशी थकीत कर्जाची टक्केवारी	4.26	131.04	2,976.0

आधार :- जिल्हा उपनिबंधक, सहकारी संस्था, गोंदिया.

टिप:- तक्ता क्र. 6.10 मध्ये प्राथमिक कृषि पतपुरवठा संस्थांचा तपशील द्यावयाचा असून तक्ता क्र. 6.8 मध्ये फक्त प्राथमिक कृषि सहकारी संस्थांचा तपशील नमूद आहे. त्यामुळे 6.8 व 6.10 या दोन्ही तक्त्यांमधील संस्थाभिन्न असून तक्ता क्र. 6.12 मध्ये अ.क्र. 1 कृषि पतसंस्थामध्ये दर्शविल्याप्रमाणे 330 संस्थांची आकडेवारी नमूद आहे.

तक्ता क्र. 6.11

जिल्हयातील साखरकारखाने विषयक माहिती

जिल्हा:- गोंदिया		संदर्भ वर्ष:- 2013-14										
अ.क्र.	तालुका	साखर कारखान्याचे नाव	सहकारी/खाजगी	कामगार(संख्या)		गळीत क्षमता मे.टन	प्रत्यक्ष गाळप मे.टन	साखरे चे उत्पादन मे.टन	इतर उत्पादने			
				नियमित	हंगामी				इथेनॉल मे. टन	पेपर मे. टन	मद्यार्कह जार लि.	बीजमे. वॉट
1	2	3	4	5	6	7	8	9	10	11	12	13
1	तिरोडा	निरंक	निरंक	निरंक	निरंक	निरंक	निरंक	निरंक	निरंक	निरंक	निरंक	निरंक
2	गोरेगांव											
3	गोंदिया											
4	आमगांव											
5	सालेकसा											
6	स/ अर्जुनी											
7	अर्जुनी/ मोर											
8	देवरी											
एकूण		निरंक	निरंक	निरंक	निरंक	निरंक	निरंक	निरंक	निरंक	निरंक	निरंक	निरंक

टिप :- गोंदिया जिल्ह्यात साखरकारखानेनाहीत.

आधार :- जिल्हा उपनिबंधक, सहकारी संस्था, गोंदिया.

तक्ताक्र.6.12

विविध प्रकारच्या सहकारी संस्था

जिल्हा - गोंदिया		संदर्भ वर्ष : 31 मार्च 2014
अ.क्र.	सहकारीसंस्थेचा प्रकार	संस्था
1	2	3
1	कृषि पतसंस्था (एकूण)	330
	1.1 जिल्हा मध्यवर्ती सहकारी बँका	1
	1.2 प्राथमिक कृषी सहकारी संस्था	289
	1.3 शेतकरी सेवा संस्था	1
	1.4 लॅप्स सहकारी संस्था (आदिवासी सहकारीसंस्था)	39
	1.5 धान्य बँका	-
	1.6 इतर	-
2	बिगर - कृषी पतसंस्था (एकूण)	188
	2.1 नागरी बँका	2
	2.2 नागरी पतसंस्था	41
	2.3 कर्मचारी पतसंस्था	60
	2.4 इतर बिगर-कृषी पतसंस्था	85
3	पणन संस्था (एकूण)	6
	3.1 जिल्हा पणन संस्था	3.1.1 सर्वसाधारण उद्देशीय 3.1.2 विशेष उद्देशीय
	3.2 प्राथमिक पणनसंस्था	3.2.1 सर्वसामान्यतालुका खरेदी विक्री संघ 3.2.2 विशेष पणन संस्था
	3.3 इतर पणन संस्था	-
4	एकूण उत्पादक सहकारी संस्था	466
	4.1 साखरकारखाने	-
	4.2 इतरशेती प्रक्रिया संस्था	17
	4.3 विणकर संस्था	-
	4.4 विणकर संस्था (हातमाग)	-
	4.5 औद्योगिक वसाहती संस्था	-
	4.6 इतर औद्योगिक संस्था	63
	4.7 दुग्ध व्यवसाय संस्था	228
	4.8 मत्स्यव्यवसाय संस्था	134
	4.9 सहकारी सूत गिरण्या	-
	4.10 उपसा जलसिंचन संस्था	14
	4.11 इतर उत्पादक संस्था	10
5	सामाजिक सेवा सहकारी संस्था	668
	5.1 ग्राहक भांडारे	17
	5.2 गृहनिर्माण संस्था	42
	5.3 कामगार कंत्राटदार संस्था	123
	5.4 इतर सहकारी संस्था	486
	एकूण संस्था	1658
<p>आधार :- जिल्हा उपनिबंधक, सहकारीसंस्था, गोंदिया. टिप :- तक्ता क्र. 6.16 मध्ये नागरी पतसंस्था 41 + इतर बिगर कृषी पतसंस्था 85 (या सुद्धा नागरी पतसंस्थेचाच भाग असल्यामुळे) एकूण 126 नागरी पतसंस्था दर्शविण्यात आल्या आहेत.</p>		

तक्ताक्र. 6.13
सहकारी संस्थांचीवित्तीय स्थिती

जिल्हा -गोंदिया		संदर्भ वर्ष : 2013-14	
अ. क्र.	बाब	परिमाण	संख्या
1	2	3	4
1	सहकारी संस्थाची संख्या	संख्या	1658
2	एकूण सभासद संख्या	हजार	306
3	भरणा झालेले भागभांडवल		
	3.1 शासकीय भागभांडवल	लाखात	115.5
	3.2 स्वनिधी	लाखात	530.05
	3.3 एकूण	लाखात	645.55
4	ठेवी	लाखात	10540.5
5	खेळते भांडवल	लाखात	23988.3
6	31 मार्च, रोजी येणे कर्ज	लाखात	13,108.40
7	वर्षभरात केलेले कर्जवाटप	लाखात	309265.5
8	खरेदीची किंमत	लाखात	0.13
9	विक्रीची किंमत	लाखात	0.15
10	नफा /तोटा		
	10.1 नफ्यातील संस्था	संख्या	297
	10.2 नफ्याचीरक्कम	लाखात	822.07
	10.3 तोट्यातील संस्था	लाखात	620
	10.4 तोट्याची रक्कम	लाखात	1352.21
	10.5 ना-नफा, ना-तोटा झालेल्या संस्था	संख्या	741
आधार :- जिल्हा उपनिबंधक, सहकारी संस्था, गोंदिया.			

तक्ता क्र.6.14
सहकारी संस्थांचीलेखापरीक्षण वर्गाप्रमाणे संख्या

जिल्हा :-गोंदिया		संदर्भ वर्ष: 2013-14						
अ. क्र.	तालुका	लेखापरीक्षण वर्गाप्रमाणे सहकारी संस्था				वर्गीकरण न केलेल्या	लेखापरीक्षण न झालेल्या	एकूण सहकारी संस्था
		अ	ब	क	ड			
1	2	3	4	5	6	7	8	9
1	तिरोडा	21	84	142	0	6	42	295
2	गोरेगांव	0	3	8	0	1	198	210
3	गोंदिया	6	48	83	0	1	302	440
4	आमगांव	1	20	60	15	1	81	178
5	सालेकसा	0	2	20	3	0	41	66
6	स/ अर्जुनी	0	0	0	0	0	57	57
7	अर्जुनी/ मोर	3	16	17	0	1	101	138
8	देवरी	1	15	51	0	0	207	274
एकूण		32	188	381	18	10	1029	1658
आधार :- जिल्हा विशेषलेखापरीक्षक, सहकारी संस्था वर्ग - 1, गोंदिया.								

तक्ताक्र . 6.15

राज्य / जिल्हाकार्यक्षेत्र असलेल्या सहकारी बँकाचे कार्य

जिल्हा – गोंदिया			संदर्भ वर्ष: 2013-14	
अ. क्र.	बाब		जिल्हा मध्यवर्ती सहकारी बँक लि. (लाखात)	राज्य कृषी व ग्रामीणविकास बँक (लाखात)
1	2		3	4
1	बँक शाखा (संख्या)		32	1
2	सभासद	2.1 संस्था सभासद	1163	--
		2.2 वैयक्तिक सभासद	120	74
3	भाग भांडवल		3358.53	-
4	राखीव व इतर निधी		7047.20	-
5	ठेवी		57117.54	-
6	खेळते भांडवल		82593.99	-
7	अल्प मुदतीची कर्जेवाटप	7.1 रोख पत	14593.49	-
		7.2 वटविलेली बिले	..	-
		7.3 एकूण (7.1+7.2)	14593.49	-
		7.4 पैकी कृषि कर्जे	9186.77	-
8	मध्यम मुदतीची कर्जेवाटप		5319.77	-
9	दीर्घ मुदतीची कर्जे		409.47	-
10	येणे कर्जे	10.1 अल्प मुदतीची कर्जे	20844.87	-
		10.2 मध्यम मुदतीची कर्जे	24475.59	-
		10.3 दीर्घ मुदतीची कर्जे	2068.48	109.13
11	थकलेली कर्जे	11.1 अल्प मुदतीची कर्जे	19006.31	-
		11.2 मध्यम मुदतीची कर्जे	6959.10	-
		11.3 दीर्घ मुदतीची कर्जे	273.24	109.13

आधार :-1) जिल्हा मध्यवर्तीसहकारी बँक, गोंदिया. 2) राज्य कृषी वग्रामीण विकास बँक, गोंदिया.

तक्ता क्र. 6.16
बिगर-कृषी सहकारीपतसंस्थांचे कार्य

जिल्हा - गोंदिया		संदर्भ वर्ष : 2013-14					
अ. क्र.	बाब	संस्थाप्रकार					
		प्राथमिक सहकारी बँका		इतर बिगर - कृषी पतसंस्था			
		नागरी बँका	कर्मचारी पतपेढी आणि इतर	नागरी पतसंस्था	कर्मचारी पतपेढी	इतर (नागरी पतपेढी)	
1	2	3	4	5	6	7	
1	संस्था संख्या	2	-	126	60	-	
2	सभासद संख्या	13931	-	100396	10872	-	
3	भाग भांडवल(हजारत)	34728	-	50186	1873650	-	
4	राखीव व इतर निधी(-हजारत)	153414	-	83390	9593	-	
5	ठेवी (- हजारत)	1036596	-	865240	416030	-	
6	खेळते भांडवल(-हजारत)	1260682	-	1315656	628699	-	
7	कर्जे	7.1 दिलेली कर्जे	185605	-	635672	80017	-
		7.2 वसूल कर्जे	114540	-	577464	72787	-
		7.3 येणे कर्जे	564909	-	321957	21774	-
		7.4 थकित कर्जे	45548	-	218087	15657	-

आधार :- जिल्हा उपनिबंधक, सहकारी संस्था, गोंदिया.

टिप:- नागरी पतसंस्थेमध्येतक्ता क्र. 6.12 मधील नागरी पतसंस्था 41 + इतर बिगर कृषी पतसंस्था 85 (या सुद्धा नागरी पतसंस्थेचाच भाग असल्यामुळे) एकूण 126 नागरी पतसंस्थेची माहिती दर्शविण्यात आलेली आहे.

तक्ताक्र. 6.17
परवानाधारकसावकारांची संख्या आणि त्यांनी दिलेली कर्जे

जिल्हा - गोंदिया		संदर्भ वर्ष : 2013-14			
(हजारत)					
अ. क्र.	तालुका	परवानाधारक सावकारांची संख्या	व्यापाऱ्यांनादिलेली कर्जे	इतरांनादिलेलीकर्जे	एकूण (4+5)
1	2	3	4	5	6
1	तिरोडा	53	0	67287	67287
2	गोरेगांव	5	395	0	395
3	गोंदिया	71	0	30105	30105
4	आमगांव	11	2504	0	2504
5	सालेकसा	3	142	0	142
6	स/ अर्जुनी	-	0	0	0
7	अर्जुनी/ मोर	25	1948	0	1948
8	देवरी	26	8747	0	8747
एकूण		194	13736	97392	111128

आधार:- जिल्हा उपनिबंधक, सहकारी संस्था, गोंदिया.

पणान

तक्ता क्र. 6.18

जिल्हा आणि प्राथमिकपणन संस्थांचे कार्य

जिल्हा- गोंदिया					संदर्भ वर्ष - 31 मार्च 2014					
अ. क्र.	तालुका	संस्था संख्या	सभासद संख्या	खेळते भांडवल ()	खरेदीची किंमत (`हजारात)			विक्री किंमत (`हजारात)		
					कृषी उत्पादन	शेतीच्या गरजेच्या वस्तू	उपभोगाच्या वस्तू	मालक म्हणून	अडत्या म्हणून	एकूण
1	2	3	4	5	6	7	8	9	10	11
1	तिरोडा	1	1800	30000	4530	..	75020	0	89000	89000
2	गोरेगांव	1	1625	1550	..	-	8000	0	97550	97550
3	गोंदिया	1	1335	5530	-	-	10588	124360	-	124360
4	आमगांव	1	1300	12530	-	7500	300	19055	-	19055
5	सालेकसा	-	-	-	..	-	-	0
6	स/ अर्जुनी	-	-	-	..	-	-	0
7	अर्जुनी/ मोर	1	6855	6030	-	16030	10250	28970	-	28970
8	देवरी	1	1800	900	-	6000	..	7330	0	7330
एकूण		6	14715	56540	4530	29530	104158	179715	186550	366265

कृषी उत्पादनाची विक्री (अडते व मालक म्हणून) (`हजारात)

अ. क्र.	तालुका	भात व तांदूळ	गहू	इतर अन्नधान्ये	कापूस	गळिताची धान्ये	डाळी	इतर	एकूण
1	2	12	13	14	15	16	17	18	19
1	तिरोडा	75560	-	-	-	-	-	5805	81365
2	गोरेगांव	78505	-	-	-	-	-	8020	86525
3	गोंदिया	95050	-	-	-	-	-	12525	107575
4	आमगांव	10500	-	-	-	-	-	2505	13005
5	सालेकसा	..	-	-	-	-	-	..	0
6	स/ अर्जुनी	..	-	-	-	-	-	..	0
7	अर्जुनी/ मोर	12540	-	-	-	-	-	8080	20620
8	देवरी	3000	-	-	-	-	-	1500	4500
एकूण		275155	38435	313590

शेतीला आवश्यक वस्तूंची विक्री (अडते व मालक म्हणून) (`हजारात)

अ. क्र.	तालुका	खते	बियाणे	कृषी औजारे	इतर	एकूण	उपभोग्य वस्तूंची एकूण विक्री (`हजारात)
1	2	20	21	22	23	24	25
1	तिरोडा	1100	4832	0	0	5932	1703
2	गोरेगांव	3050	6530	0	0	9580	1445
3	गोंदिया	5000	5515	0	0	10515	6270
4	आमगांव	2710	3200	0	0	5910	140
5	सालेकसा	0	0
6	स/ अर्जुनी	0	0
7	अर्जुनी/ मोर	4000	4350	0	0	8350	..
8	देवरी	1830	1000	0	0	2830	..
एकूण		17690	25427	0	0	43117	9558

आधार:- 1. जिल्हा उपनिबंधक,सहकारी संस्था, गोंदिया.

तक्ता क्र. 6.19

नियंत्रितबाजारपेठांतील कृषी मालांची वार्षिक आवक

जिल्हा - गोंदिया				संदर्भ वर्ष :- 2013-14					
अ. क्र.	तालुका	कृषी उत्पन्न बाजार समित्यांची संख्या	उपबाजार पेठांची संख्या	भात		तांदूळ		नागली	
				आवक (टन)	मूल्य (हजारात)	आवक (टन)	मूल्य (हजारात)	आवक (टन)	मूल्य (हजारात)
1	2	3	4	5	6	7	8	9	10
1	तिरोडा	1	--	318010	580686	48.5	147	--	--
2	गोरेगांव	1	--	11868	175470	--	--	--	--
3	गोंदिया	1	2	50547	518849	1265	38713	--	--
4	आमगांव	1	--	35613	287100	--	--	--	--
5	सालेकसा	--	--	--	--	--	--	--	--
6	स/ अर्जुनी	--	--	--	--	--	--	--	--
7	अर्जुनी/ मोर	1	1	69614	870177	--	--	--	--
8	देवरी	--	--	--	--	--	--	--	--
एकूण		5	3	485652	2432282	1313.5	38860	0	0
अ. क्र.	तालुका	गहू		बाजरी		ज्वारी		तूर	
		आवक (टन)	मूल्य (हजारात)	आवक (टन)	मूल्य (हजारात)	आवक (टन)	मूल्य (हजारात)	आवक (टन)	मूल्य (हजारात)
1	2	11	12	13	14	15	16	17	18
1	तिरोडा	498	867	--	--	--	--	15	60
2	गोरेगांव	--	--	--	--	--	--	--	--
3	गोंदिया	665	14817	1325	24	1	585	1.25	8400
4	आमगांव	--	--	--	--	--	--	--	--
5	सालेकसा	--	--	--	--	--	--	--	--
6	स/ अर्जुनी	--	--	--	--	--	--	--	--
7	अर्जुनी/ मोर	--	--	--	--	--	--	--	--
8	देवरी	--	--	--	--	--	--	--	--
एकूण		1163	15684	1325	24	1	585	16.25	8460
अ. क्र.	तालुका	मूग		कुळीथ		कादा		उडीद	
		आवक (टन)	मूल्य (हजारात)	आवक (टन)	मूल्य (हजारात)	आवक (टन)	मूल्य (हजारात)	आवक (टन)	मूल्य (हजारात)
1	2	19	20	21	22	23	24	25	26
1	तिरोडा	28.5	112	--	--	--	--	7	24
2	गोरेगांव	--	--	--	--	--	--	--	--
3	गोंदिया	2	12	850	17867	--	--	--	--
4	आमगांव	--	--	--	--	--	--	--	--
5	सालेकसा	--	--	--	--	--	--	--	--
6	स/ अर्जुनी	--	--	--	--	--	--	--	--
7	अर्जुनी/ मोर	--	--	--	--	--	--	--	--
8	देवरी	--	--	--	--	--	--	--	--
एकूण		30.5	124	850	17867	--	--	7	24

आधार-जिल्हयातील सर्व कृषी उत्पन्न बाजार समित्या, गोंदिया जिल्हा.

तक्ता क्र. 6.20

निवडक कृषिमालाच्या त्रैमासिक सरासरी घाउक किंमती

जिल्हा - गोंदिया			संदर्भ वर्ष :- 2013-14							
अ.क्र.	कृषि मालाचे नांव	कृषि मालाचा वाण	त्रैमासिक सरासरी घाउक किंमती (प्रती क्विंटल मूल्य)							
			एप्रिल-जून	गेल्या वर्षाच्या तुलनेत वाढ	जुलै-सप्टेंबर	गेल्या वर्षाच्या तुलनेत वाढ	ऑक्टोबर-डिसेंबर	गेल्या वर्षाच्या तुलनेत वाढ	जानेवारी-मार्च	गेल्या वर्षाच्या तुलनेत वाढ
1	2	3	4	5	6	7	8	9	10	11
1	भात	-	1738	23.5	1751	13.3	1696	21.4	1836	11.1
2	तांदूळ	लुचई	-	-	-	-	-	-	-	-
3	गहू	मध्यम	1771	26.2	1780	23.0	1797	19.8	1796	3.6
4	ज्वारी	देशी	-	-	-	-	-	-	-	-
5	तूर	लाल	4117	27.7	4117	-8.5	4117	-2.0	3992	100
6	हरभरा	देशी	3426	-8.3	2676	-38.8	2401	-43.0	2611	-32.0
7	जवस	मध्यम	3655	10.0	3623	-4.8	3678	1.7	3210	-11.0
8	गूळ	-	3444	23.0	3622	100	3633	-5.0	3200	-3.0

आधार- जिल्हयातील सर्व कृषी उत्पन्न बाजार समित्या, गोंदिया जिल्हा.

वस्त्रोद्योग

तक्ता क्र. 6.21

सहकारी सूत गिरण्या, हातमाग व यंत्रमाग यांचा तपशिल

जिल्हा: -गोंदिया		संदर्भ वर्ष : 2013-14		
अ.क्र.	तपशिल	तालुका	तालुका	तालुका
1	2	3	4	5
अ) सहकारी सूत गिरण्या				
1	एकूण गिरण्यांची संख्या	निरंक	निरंक	निरंक
2	उत्पादन्न चालूअसलेल्या गिरण्यांची संख्या			
3	सभासद संख्या (000)			
4	भाग भांडवल (° हजारात)			
5	त्यापैकी राज्य शासनाचे (° हजारात)			
6	चात्यांची संख्या लाखात			
7	उत्पादित सूताचे मूल्य (° हजारात)			
8	तोट्यातील गिरण्या (संख्या)			
9	तोटा (° हजारात)			
ब) सहकारी हातमाग व यंत्रमाग				
1	एकूण संस्था संख्या	निरंक	निरंक	निरंक
2	सभासद संख्या (000)			
3	भाग भांडवल (° हजारात)			
4	त्यापैकी राज्यशासनाचे (° हजारात)			
5	मागांची संख्या			
6	उत्पादित मूल्य (° हजारात)			
7	तोट्यातील संस्था (संख्या)			
8	तोटा (° हजारात)			
आधार : जिल्हा उपनिबंधक कार्यालय, महाराष्ट्र शासन, गोंदिया.				
टिप:- गोंदिया जिल्हयातील एकही तालुक्यात सहकारी सूतगिरण्या, हातमाग अथवा यंत्रमाग नसल्याने माहिती निरंक आहे.				

उर्जा

तक्ता क्र. 7.1
जिल्ह्यातील विजेचा वापर

जिल्हा -गोंदिया		संदर्भ वर्ष :-2013-14								
अ.क्र.	तालुका	एकूण विजेचा वापर 000 किलो वॉट तास							विजेचा दरडोई वापर	वीजजोडण्यांची संख्या (लाखात)
		घरगुती	व्यापारी कामासाठी लघुशक्ती साठी	औद्योगिक	सार्वजनिक दिवाबत्ती	कृषि	इतर	एकूण		
1	2	3	4	5	6	7	8	9	10	11
1	तिरोडा	20510	2580	3240	1120	13160	1060	41670	236.42	0.407
2	गारेगांव	7840	830	4620	150	8030	380	21850	174.95	0.200
3	गोंदिया	60530	11350	27210	1940	18760	1800	121590	288.36	0.683
4	आमगांव	11730	1550	4080	200	8250	470	26280	201.13	0.218
5	सालेकसा	5660	670	1980	180	9220	250	17960	198.06	0.157
6	स/ अर्जुनी	7620	860	1780	220	17750	610	28840	249.49	0.200
7	अर्जुनी/ मोर	12730	1370	2370	690	8580	1550	27290	184.06	0.312
8	देवरी	8190	1340	1770	320	6530	630	18780	163.99	0.190
एकूण		134810	20550	47050	4820	90280	6750	304260	230.06	2.367
आधार - कार्यकारी अभियंता, महाराष्ट्र राज्य वीज वितरण कंपनी मर्या., गोंदिया.										

प्रादेशिक परिवहन व
महाराष्ट्रराज्यमार्ग
परिवहन व दळणवळण

तक्ता क्र.7.2

मोटार वाहनांची आणि अनुज्ञापती धारकांची संख्या

जिल्हा - गोंदिया		संदर्भ वर्ष-31 मार्च 2014 अखेर					
अ. क्र.	बाब	एकूण वाहने	इंधनाच्या प्रकारानुसार वाहने			गेल्या वर्षातील वाहनांची संख्या	गेल्या वर्षाच्या तुलनेत शकडा वाढ
			डिझेल	पेट्रोल	सी.एन.जी.		
1	2	3	4	5	6	7	8
प्रवासी वाहने							
1	बसेस	202	202	0	-	190	6.3
2	मोटारी आणि स्टेशन वॅगन्स	3142	312	2830	-	3044	3.2
3	जीप	10053	7512	2541	-	9056	11.0
4	टॅक्सी	307	307	0	-	300	2.3
5	तीन चाकी वाहने (रिक्षा)						
	अ) 3-सीटर	711	689	22	-	711	0.0
	ब) 6-सीटर	85	85	0	-	85	0.0
6	दुचाकी वाहने	152237	0	152237	-	136145	11.8
7	रुग्णवाहिका	87	82	5	-	79	10.1
8	शाळेच्या बसेस	164	164	0	-	127	29.1
एकूण प्रवासी वाहने		166988	9353	157635	0	149737	11.5
माल वाहतूक वाहने							
1	तीन चाकी	2306	2306	0	-	1966	17.2
2	चार चाकी	307	282	25	-	266	15.4
3	ट्रॅक्टर्स	5707	5707	0	-	5133	11.2
4	जोड वाहने	4039	4039	0	-	3763	7.3
5	इतर	157	157	0	-	129	21.7
एकूण माल वाहतूक वाहने		12516	12491	25	-	11257	11.2
जिल्ह्यातील एकूण वाहने		179504	21844	157655	0	160994	11.5
परमीटधारकांची संख्या							
1	हलकी वाहने	1813	1813	0	-	1649	9.9
2	जड वाहने	1710	1710	0	-	1354	26.3
3	अॅटोरिक्षा	1156	1156	0	-	1051	9.9
आधार-उप प्रादेशिक परिवहन अधिकारी, गोंदिया.							

तक्ता क्र. 7.3

महाराष्ट्र राज्यमार्ग परिवहन महामंडळाची प्रवासी वाहतूक

जिल्हा - गोंदिया.		संदर्भ वर्ष - 2013-14			
अ.क्र.	बाब	2011-12	2012-13	2013-14	2012-13 च्या तुलनेत 2013-14 मधील शेकडा बदल
1	2	3	4	5	6
1	वर्ष अखेरीस मार्गांची संख्या	84	95	112	17.9
2	मार्गांची एकूण लांबी (कि.मी.)	7862	7967	9579	20.2
3	मार्गांची सरासरी लांबी (कि.मी.)	94	84	85	1.2
4	वर्षातील अस्तित्वात असलेल्या बसगाड्यांची संख्या	127	129	123	-4.7
5	रस्त्यावर धावणाऱ्या बस गाड्यांची दैनिक सरासरी संख्या	113	120	120	0
6	प्रवाशांची दैनिक सरासरी (संख्या लाखात)	0.45	0.45	0.48	6.7
7	वाहतुकीमुळे वर्षात मिळालेले उत्पन्न (₹ लाखात)	2723.26	2664.14	3122.06	15.6
8	दर प्रवाशामार्गे मिळालेले सरासरी उत्पन्न (₹ दर दिवशी)	16.58	16.22	17.82	9.9
आधार - विभागीय नियंत्रक, महाराष्ट्र राज्य मार्ग परिवहन महामंडळ, भंडारा.					

तक्ता क्र. 7.4

स्थानिक स्वराज्यसंस्थांचे वाहतूक उपक्रम

जिल्हा :- गोंदिया		संदर्भ वर्ष - 2013-14		
अ. क्र.	बाब	परिणाम	महानगरपालीका	नगरपालीका
1	2	3	4	5
1	वर्षामध्ये प्रवासीवाहतूक केलेल्या एकूण अंतरांची दैनिक सरासरी	कि.मी.	-----	-----
2	दैनिक सरासरी प्रवासीसंख्या	संख्या	-----	-----
3	परिवहन सेवेसाठी वापरात असणाऱ्या दैनिक बसेसची सरासरी संख्या (अ) स्थानिक स्वराज्य संस्था (ब) कंत्राटावर (क) इतर	संख्या	-----	-----
4	निव्वळ नफा /तोटा	₹ लाख	-----	-----
5	विद्यार्थी, अपंग, वरिष्ठ नागरीक, रुग्ण यांना प्रवासी भाड्यातून सुट / सवलत दिलेली एकूण रक्कम	₹ लाख	-----	-----
टिप- गोंदिया जिल्ह्यात स्थानिक स्वराज्य संस्थेची वाहतूक व्यवस्थानाही.				
आधार - नगर परिषद, गोंदिया / तिरोडा.				

तक्ता क्र. 7.5
पोस्ट आणि दूरध्वनीसेवा यांची आकडेवारी

जिल्हा - गोंदिया		संदर्भ वर्ष - 31 मार्च 2014							
अ. क्र.	तालुका	पोस्टांची संख्या	पत्र-पेट्यांची संख्या	पोस्ट-मनांची संख्या	पोस्टाची सुविधा असलेल्या गावांची संख्या	वैयक्तिक दूरध्वनी संख्या			सार्वजनिक दूरध्वनी केंद्रांची संख्या (PCO)
						ग्रामीण	नागरी	एकूण	
1	2	3	4	5	6	7	8	9	10
1	तिरोडा	21	92	24	20	226	408	634	4
2	गारेगांव	17	81	17	16	250	260	510	9
3	गोंदिया	48	221	60	45	790	6600	7390	44
4	आमगांव	18	76	20	18	58	578	636	19
5	सालेकसा	10	52	11	9	89	139	228	3
6	स/अर्जुनी	18	56	14	17	266	374	640	4
7	अर्जुनी/ मोर	25	106	28	24	1068	0	1068	24
8	देवरी	11	72	9	10	256	462	718	1
एकूण		168	756	183	159	3003	8821	11824	108

आधार:- 1) प्रवर अधीक्षक, डाकघर-ग्रामीण संभाग, नागपूर. 2) सहाय्यक महाप्रबंधक (प्रशासन) दूरसंचार कार्यालय, भंडारा.

सार्वजनिक
बांधकाम

तक्ताक्र. 7.6

रोडप्लॅन 2001-2021(सुधारीतआराखडा)नुसारजिल्ह्यातीलरस्तेविकासकार्यक्रमाचीप्रगती

जिल्हा - गोंदिया.		संदर्भ वर्ष:- 2013-14								
अ.क्र	तालुका	2014 अखेर पर्यंत स्थिती								
		ग्रामीण रस्ते			इतर रस्ते			एकूण		
		लक्ष्य	साध्य	प्रत्यक्ष खर्च	लक्ष्य	साध्य	प्रत्यक्ष खर्च	लक्ष्य	साध्य	प्रत्यक्ष खर्च
1	2	3	4	5	6	7	8	9	10	11
1	तिरोडा	611.99	611.99	उ.ना.	361.89	361.89	उ.ना.	973.88	973.88	उ.ना.
2	गोरेगांव	416.67	401.43	उ.ना.	183.62	178.62	उ.ना.	600.29	580.05	उ.ना.
3	गोंदिया	668.14	665.64	उ.ना.	297.48	297.48	उ.ना.	965.62	963.12	उ.ना.
4	आमगांव	510.91	510.91	उ.ना.	96.43	95.63	उ.ना.	607.34	606.54	उ.ना.
5	सालेकसा	416.2	397.5	उ.ना.	158.26	143.76	उ.ना.	574.46	541.26	उ.ना.
6	स/ अर्जुनी	633.4	627.5	उ.ना.	126.28	115.6	उ.ना.	759.68	743.1	उ.ना.
7	अर्जुनी/ मोर	562.31	562.31	उ.ना.	199.72	183.02	उ.ना.	762.03	745.33	उ.ना.
8	देवरी	706.78	664.6	उ.ना.	162.52	154.67	उ.ना.	869.3	819.27	उ.ना.
एकूण		4526.4	4441.88	0	1586.2	1530.67	उ.ना.	6112.6	5972.55	उ.ना.
टिप- रकाना 5, 8 व 11 ची माहिती संबंधीत विभागाकडून उपलब्ध झालेली नाही										
आधार - 1) कार्यकारी अभियंता, सार्वजनिक बांधकाम विभाग, जिल्हा परिषद, गोंदिया.2) अधीक्षक अभियंता, सार्वजनिक बांधकाम विभाग, गोंदिया.										

तक्ताक्र. 7.7
प्रकारवपृष्ठभागयानुसाररस्त्यांचीलांबी

जिल्हा:- गोंदिया		(लांबी :- कि.मी.मध्ये)					संदर्भ वर्ष- 31 मार्च 2014			
अ. क्र.	बाब	रस्त्याचा प्रकार								
		राष्ट्रीय महामार्ग	द्रुतगती मार्ग/इतर	प्रमुख राज्य महामार्ग	राज्य महामार्ग	प्रमुख जिल्हा रस्ते	इतर जिल्हा रस्ते	ग्रामीण रस्ते	एकूण रस्त्याची लांबी	
1	2	3	4	5	6	7	8	9	10	
1	सिमेट काँक्रीट									
1	अ) सा.बां.वि.	--	-	-	-	1.10		-	1.10	
2	ब) जिल्हा परिषद	-	-	-	-	-	0.30	15.15	15.45	
3	क) न.पा./म.न.पा.	-	-	-	-	-	78.10	-	78.10	
2	डांबरी									
1	अ) सा.बां.वि.	37.00	-	116.30	417.00	722.48			1292.78	
2	ब) जिल्हा परिषद	-	-	-	-	-	915.23	1550.85	2466.08	
3	क) न.पा./म.न.पा.	-	-	-	-	-	67.59	-	67.59	
3	खडीचे									
1	अ) सा.बां.वि.	-	-	-	-	27.35	-	-	27.35	
2	ब) जिल्हा परिषद	-	-	-	-	-	174.88	1202.66	1377.54	
3	क) न.पा./म.न.पा.	-	-	-	-	-	32.17	-	32.17	
4	इतर/अपृष्ठाकीत									
1	अ) सा.बां.वि.	-	-	-	35.10	59.41	-	-	94.51	
2	ब) जिल्हा परिषद	-	-	-	-	-	240.92	1673.22	1914.14	
3	क) न.पा./म.न.पा.	-	-	-	-	-	21.48	-	21.48	
5	एकूण लांबी	-	-	-	-	-	-	-	-	
1	अ) सा.बां.वि.	37.00	-	116.30	452.10	810.34	0	0	1415.74	
2	ब) जिल्हा परिषद	-	-	0	0	0	1331.33	4441.88	5773.21	
3	क) न.पा./म.न.पा.	-	-	0	0	0	199.34	--	199.34	
जिल्हा एकूण		37.00	-	116.30	452.10	810.34	1530.67	4441.88	7388.29	
टिप- जिल्ह्यात द्रुतगती मार्ग नाहीत.रस्ते विकास कार्यक्रम 1981 ते 2001 संपुष्टात आला असून 2001 ते 2021 या रस्ते विकास कार्यक्रमानुसारसुधारित माहिती देण्यांत आलेली आहे.										
आधार:-1) अधिक्षक अभियंता, सा. बां.मंडळ, नागपूर 2) कार्यकारीअभियंता, सा. बां. जिल्हा परिषद, गोंदिया. 3) मुख्याधिकारी नगर परिषद, गोंदिया/ तिमरोडा.										

तक्ताक्र. 7.8

तालुक्यातील रस्तेविषयक आकडेवारी (आदिवासी + बिगर आदिवासी क्षेत्र)

जिल्हा :- गोंदियालांबी (कि.मी.)										संदर्भ वर्ष:- 2013-14					
अ. क्र.	तहसील	रस्त्यांची लांबी (कि.मी.)								पृष्ठभागानुसार रस्त्यांची लांबी			प्रतिशंभर चौ. कि.मी. क्षेत्रफळामागे रस्त्यांची लांबी		
		राष्ट्रीय मार्ग	द्रुतगती मार्ग	प्रमुख ज्यम हा मार्ग	राज्यम हा मार्ग	प्रमुख जिल्हा मार्ग	इतर जिल्हामार्ग	ग्रामीण मार्ग	एकूण लांबी	अपृष्ठांकित	पृष्ठांकित			पृष्ठांकित	एकूण
											खडीचे	डांबरी/सिमेंट काँक्रीट	एकूण		
1	2	3	4	5	6	7	8	9	10	11	12	13	14	15	16
1	तिरोडा	उ.ना	उ.ना		62	131	361	613	1167	322	311	534	845	173.31	239.36
2	गोरेगांव	उ.ना	उ.ना	22	8	91	178	419	718	208	176	334	510	106.74	150.28
3	गोंदिया	उ.ना	उ.ना	24	82	203	297	647	1253	241	233	779	1012	146.31	181.16
4	आमगांव	उ.ना	उ.ना	-	53	33	97	510	693	21	235	437	672	201.39	207.68
5	सालेकसा	उ.ना	उ.ना	-	33	23	144	397	597	227	44	326	370	80.05	129.16
6	स/अर्जुनी	उ.ना	उ.ना	29	-	103	115	627	874	199	138	537	675	119.20	154.35
7	अर्जुनी/मोर	उ.ना	उ.ना	42	128	113	183	562	1028	357	121	550	671	101.15	154.96
8	देवरी	उ.ना	उ.ना	-	86	113	156	666	1021	455	179	387	566	54.21	97.79
तालुकावारमाहिती अप्राप्त		37	--	--	--	--	--	--	37	--	--	37	37	--	--
एकूण		37	-	117	452	810	1531	4441	7388	2030	1437	3921	5358	102.37	141.15

आधार- 1) कार्यकारी अभियंता, सा. बां. वि., जिल्हापरिषद, गोंदिया. 2) कार्यकारी अभियंता, सा. बां. वि. गोंदिया. 3) मुख्याधिकारी, नगर परिषद, गोंदिया/ तिरोडा.

पाणी पुरवठा व
स्वच्छता

तक्ता क्र.7.9

पिण्याच्यापाण्याच्या सोयी व टंचाई संबंधी केलेल्या उपाययोजना

जिल्हा-गोंदिया		संदर्भ वर्ष- 2013-14			
अ.क्र.	बाबी	तालुका			
		तिरोडा	गोरेगांव	गोंदिया	आमगांव
1	2	3	4	5	6
1	वस्ती असलेल्या गावांची एकूण संख्या	118	100	144	89
2	गावातील वाड्या/वस्त्यांची संख्या	49	93	118	63
3	बारा महिने पुरेसे पाणी उपलब्ध असलेल्या				
	3.1 गावांची संख्या	80	77	128	73
	3.2 त्याखालील वाड्या /वस्त्यांची संख्या	48	92	116	59
4	त्यापैकी नळाने पाणी पुरवठा योजनेद्वारे पाणी पुरवठा करण्यात येत असलेल्या				
	4.1 गावांची संख्या	33	29	56	24
	4.2 त्याखालील वाड्या /वस्त्यांची संख्या	..	1	3	..
5	पिण्याच्या पाण्याची टंचाई असलेली गावे व वाड्या/वस्त्या				
	संदर्भ वर्षातील				
	अ) एकूण टंचाईग्रस्त गावे (संख्या)	38	23	16	16
	ब) एकूण वाड्या/वस्त्या (संख्या)	1	1	2	4
	बृहत आराखडयानुसार				
	अ) एकूण टंचाईग्रस्त गावे (संख्या)	10	7	17	9
	ब) एकूण टंचाईग्रस्त वाड्या/वस्त्या (संख्या)	0	5	4	2
6	केलेली उपाययोजना
	अ) टँकरने पुरवठा होणा-या गावांची संख्या
	गावांतील वाड्या/वस्त्यांची संख्या
	टँकरची संख्या
	ब) बैलगाडीने पुरवठा होणा-या गावांची संख्या
	गावांतील वाड्या/वस्त्यांची संख्या
	बैलगाड्यांची संख्या
	क) इतर साधनाने पुरवठा होणा-या				
	गावांची संख्या	38	23	16	16
	गावांतील वाड्या/वस्त्यांची संख्या	1	1	2	4
	साधने संख्या	39	24	18	20

पुढे चालू ...

तक्ता क्र.7.9 (पुढे चालू)
पिण्याच्यापाण्याच्या सोयी व टंचाई संबंधी केलेल्या उपाययोजना

जिल्हा-गोंदिया		संदर्भ वर्ष- 2013-14			
अ.क्र.	बाबी	तालुका			
		सालेकसा	स/अर्जुनी	अर्जुनी/मोर	देवरी
1	2	7	8	9	10
1	वस्ती असलेल्या गावाची एकूण संख्या	78	101	142	121
2	गावातील वाड्या/वस्त्यांची संख्या	121	109	51	150
3	बारा महिने पुरेसे पाणी उपलब्ध असलेल्या				
	3.1 गावांची संख्या	68	75	118	111
	3.2 त्याखालील वाड्या/वस्त्यांची संख्या	116	109	49	149
4	त्यापैकी नळाने पाणी पुरवठा योजनेद्वारे पाणी पुरवठा करण्यात येत असलेल्या				
	4.1 गावांची संख्या	24	47	30	27
	4.2 त्याखालील वाड्या /वस्त्यांची संख्या	1	10	1	1
5	पिण्याच्या पाण्याची टंचाई असलेली गावे व वाड्या/वस्त्या				
	संदर्भ वर्षातील				
	अ) एकूण टंचाईग्रस्त गावे (संख्या)	10	26	24	10
	ब) एकूण वाड्या/वस्त्या (संख्या)	5	0	2	1
	बृहत आराखडयानुसार				
	अ) एकूण टंचाईग्रस्त गावे (संख्या)	0	4	18	17
	ब) एकूण टंचाईग्रस्त वाड्या/वस्त्या (संख्या)	5	3	0	3
6	केलेली उपाययोजना				
	अ) टँकरने पुरवठाहोणा-या गावांची संख्या
	गावांतील वाड्या/ वस्त्यांची संख्या
	टँकरची संख्या
	ब) बैलगाडीने पुरवठाहोणा-या गावांची संख्या
	गावांतील वाड्या/वस्त्यांची संख्या
	बैलगाड्यांची संख्या
	क) इतर साधनाने पुरवठाहोणा-या				
	गावांची संख्या	10	26	24	10
	गावांतील वाड्या/वस्त्यांची संख्या	5	0	2	1
	साधन संख्या	15	26	26	11
आधार:- कार्यकारी अभियंता, ग्रामीण पाणी पुरवठा विभाग, जिल्हा परिषद, गोंदिया.					

तक्ता क्र. 7.10

अनुसूचित जाती वनवबोध वैयक्तिक नळजोडणी

जिल्हा-गोंदिया		संदर्भ वर्ष-2013-14	
अ.क्र.	तालुका	ग्रामीण भाग	
		लाभाधी (संख्या)	खर्च (लाखात)
1	2	3	4
1	तिरोडा	178	3.38
2	गोरेगांव	186	3.53
3	गोंदिया	256	4.86
4	आमगांव	193	3.66
5	सालेकसा	8	0.15
6	स/ अर्जुनी	249	4.73
7	अर्जुनी/ मोर	655	12.44
8	देवरी	52	0.99
एकूण		1777	33.74
आधार: -कार्यकारी अभियंता, ग्रामीणपाणी पुरवठा विभाग, जिल्हापरिषद, गोंदिया.			

तक्ताक्र. 7.11

ग्रामीणभागातशौचालयाचीसुविधाअसणा-याकुटूंबांचीसंख्या

जिल्हा:- गोंदिया.		संदर्भ वर्ष-2013-14							
अ.क्र.	तालुका	दारीद्रय रेषेखालील				दारीद्रय रेषेवरील			
		एकूण कुटूंबे	शौचालये असलेली	शौचालये नसलेली	शौचालये नसलेल्या कुटूंबांची टक्केवारी	एकूण कुटूंबे	शौचालये असलेली	शौचालये नसलेली	शौचालये नसलेल्या कुटूंबांची टक्केवारी
1	2	3	4	5	6	7	8	9	10
1	तिरोडा	18891	11833	7058	37.4	14845	9581	5264	35.5
2	गोरेगांव	13987	9113	4874	34.8	11428	6906	4522	39.6
3	गोंदिया	26592	16118	10474	39.4	28660	15333	13327	46.5
4	आमगांव	13573	7530	6043	44.5	14552	7567	6985	48.0
5	सालेकसा	10529	6751	3778	35.9	10098	5291	4807	47.6
6	स/ अर्जुनी	13078	9690	3388	25.9	12645	6612	6033	47.7
7	अर्जुनी/ मोर	16699	10761	5938	35.6	20159	10731	9428	46.8
8	देवरी	11900	7240	4660	39.2	12739	6737	6002	47.1
एकूण		125249	79036	46213	36.9	125126	68758	56368	45.0
आधार :- 1) उपमुख्य कार्यकारी अधिकारी (ग्रा.पं.), जिल्हा परिषद, गोंदिया.									

शिक्षण

तक्ता क्र. 8.1
जिल्ह्यातील प्राथमिक शाळांबाबतची माहिती

जिल्हा - गोंदियासंदर्भ वर्ष : 2013-14												
अ. क्र.	तालुका	बाब	शासकीयशाळा					स्थानिकस्वराज्य संस्थांच्या शाळा				
			संख्या	शिक्षकांची संख्या	विद्यार्थ्यांचीसंख्या		स्वच्छ तागूहांची सुविधा असलेल्या शाळा	संख्या	शिक्षकांचीसंख्या	विद्यार्थ्यांचीसंख्या		स्वच्छ तागूहांची सुविधा असलेल्या शाळा
					मुले	मुली				मुले	मुली	
1	2	3	4	5	6	7	8	9	10	11	12	13
1	तिरोडा	एकूण	0	0	0	0	0	138	585	6679	6598	138
		पैकी मुलीकरिता	0	0	0	0	0	0	0	0	0	0
2	गोरेगांव	एकूण	1	6	52	55	1	108	463	4924	4959	108
		पैकी मुलीकरिता	0	0	0	0	0	0	0	0	0	0
3	गोंदिया	एकूण	1	2	51	0	1	203	1017	12266	12609	203
		पैकी मुलीकरिता	0	0	0	0	0	9	59	0	1629	9
4	आमगांव	एकूण	0	0	0	0	0	114	440	4705	4831	114
		पैकी मुलीकरिता	0	0	0	0	0	2	11	0	241	2
5	सालेकसा	एकूण	1	5	29	27	1	118	421	3760	3662	118
		पैकी मुलीकरिता	0	0	0	0	0	0	0	0	0	0
6	स/ अर्जुनी	एकूण	1	4	0	78	1	113	394	4036	3906	112
		पैकी मुलीकरिता	1	4	0	78	1	0	0	0	0	0
7	अर्जुनी/ मोर	एकूण	1	4	40	34	1	135	472	4953	4890	133
		पैकी मुलीकरिता	0	0	0	0	0	0	0	0	0	0
8	देवरी	एकूण	0	0	0	0	0	143	450	3524	3604	143
		पैकी मुलीकरिता	0	0	0	0	0	0	0	0	0	0
	एकूण	एकूण	5	21	172	194	5	1072	4242	44847	45059	1069
		पैकी मुलीकरिता	1	4	0	78	1	11	70	0	1870	11

पुढे चालू....

तक्ताक्र. 8.1 (पुढे चालू)
जिल्ह्यातील प्राथमिक शाळांबाबतची माहिती

जिल्हा - गोंदियासंदर्भ वर्ष : 2013-14												
अ. क्र.	तालुका	बाब	खाजगीअनुदानितशाळा					खाजगीविनाअनुदानित शाळा				
			संख्या	शिक्षकांचीसंख्या	विद्यार्थ्यांचीसंख्या		स्वच्छता गृहांची सुविधा असलेल्या शाळा	संख्या	शिक्षकांचीसंख्या	विद्यार्थ्यांचीसंख्या		स्वच्छता गृहांची सुविधा असलेल्या शाळा
					मुले	मुली				मुले	मुली	
1	2	3	14	15	16	17	18	19	20	21	22	23
1	तिरोडा	एकूण	7	45	774	741	7	16	93	1256	943	16
		पैकी मुलींकरिता	1	4	0	144	1	0	0	0	0	0
2	गोरेगांव	एकूण	4	22	281	240	4	10	47	552	405	9
		पैकी मुलींकरिता	0	0	0	0	0	0	0	0	0	0
3	गोंदिया	एकूण	31	208	3486	3171	31	44	290	4444	3639	44
		पैकी मुलींकरिता	1	8	0	231	1	0	0	0	0	0
4	आमगांव	एकूण	3	20	283	252	3	9	80	1009	842	9
		पैकी मुलींकरिता	0	0	0	0	0	0	0	0	0	0
5	सालेकसा	एकूण	4	29	192	189	4	3	26	295	252	2
		पैकी मुलींकरिता	0	0	0	0	0	0	0	0	0	0
6	स/ अर्जुनी	एकूण	12	65	718	704	12	9	43	330	290	9
		पैकी मुलींकरिता	0	0	0	0	0	0	0	0	0	0
7	अर्जुनी/ मोर	एकूण	14	79	1303	1137	14	12	71	877	620	12
		पैकी मुलींकरिता	0	0	0	0	0	0	0	0	0	0
8	देवरी	एकूण	14	94	1144	1086	14	14	70	549	425	14
		पैकी मुलींकरिता	0	0	0	0	0	0	0	0	0	0
		एकूण	89	562	8181	7520	89	117	720	9312	7416	115
		पैकी मुलींकरिता	2	12	0	375	2	0	0	0	0	0

तक्ताक्र. 8.1 (पुढे चालू)
जिल्ह्यातील प्राथमिक शाळांबाबतची माहिती

जिल्हा - गोंदियासंदर्भ वर्ष : 2013-14							
अ.क्र.	तालुका	बाब	एकूणशाळा				
			संख्या	शिक्षकांचीसंख्या	विद्यार्थ्यांचीसंख्या		स्वच्छतागृहांची सुविधा असलेल्या शाळा
					मुले	मुली	
1	2	3	24	25	26	27	28
1	तिरोडा	एकूण	161	723	8709	8282	161
		पैकी मुलींकरिता	1	4	0	144	1
2	गारेगांव	एकूण	123	538	5809	5659	122
		पैकी मुलींकरिता	0	0	0	0	0
3	गोंदिया	एकूण	279	1517	20247	19419	279
		पैकी मुलींकरिता	10	67	0	1860	10
4	आमगांव	एकूण	126	540	5997	5925	126
		पैकी मुलींकरिता	2	11	0	241	2
5	सालेकसा	एकूण	126	481	4276	4130	125
		पैकी मुलींकरिता	0	0	0	0	0
6	स/ अर्जुनी	एकूण	135	506	5084	4978	134
		पैकी मुलींकरिता	1	4	0	78	1
7	अर्जुनी/ मोर	एकूण	162	626	7173	6681	160
		पैकी मुलींकरिता	0	0	0	0	0
8	देवरी	एकूण	171	614	5217	5115	171
		पैकी मुलींकरिता	0	0	0	0	0
एकूण		एकूण	1283	5545	62512	60189	1278
		पैकी मुलींकरिता	14	86	0	2323	14

आधार:- शिक्षणाधिकारी प्राथमिक, जिल्हा परिषद, गोंदिया.

तक्ता क्र. 8.2
जिल्ह्यातील माध्यमिक शाळांबाबतची माहिती

जिल्हा - गोंदियासंदर्भ वर्ष : 2013-14												
अ. क्र.	तालुका	बाब	शासकीयशाळा					स्थानिक स्वराज्यसंस्थांच्याशाळा				
			संख्या	शिक्षकांची संख्या	विद्यार्थ्यांची संख्या		स्वच्छता गृहांची सुविधा असलेल्या शाळा	संख्या	शिक्षकांची संख्या	विद्यार्थ्यांची संख्या		स्वच्छता गृहांची सुविधा असलेल्या शाळा
					मुले	मुली				मुले	मुली	
1	2	3	4	5	6	7	8	9	10	11	12	13
1	तिरोडा	एकूण	2	13	122	111	2	3	25	443	342	3
		पैकी मुलीकरिता	1	2	0	14	1	0	0	0	0	0
2	गोरेगांव	एकूण	0	0	0	0	0	0	0	0	0	0
		पैकी मुलीकरिता	0	0	0	0	0	0	0	0	0	0
3	गोंदिया	एकूण	0	0	0	0	0	5	82	1111	1077	5
		पैकी मुलीकरिता	0	0	0	0	0	1	18	0	506	1
4	आमगांव	एकूण	0	0	0	0	0	1	13	239	206	1
		पैकी मुलीकरिता	0	0	0	0	0	0	0	0	0	0
5	सालेकसा	एकूण	0	0	0	0	0	1	13	270	58	1
		पैकी मुलीकरिता	0	0	0	0	0	0	0	0	0	0
6	स/ अर्जुनी	एकूण	0	0	0	0	0	1	8	156	201	1
		पैकी मुलीकरिता	0	0	0	0	0	0	0	0	0	0
7	अर्जुनी/ मोर	एकूण	2	16	125	117	2	1	9	102	95	1
		पैकी मुलीकरिता	0	0	0	0	0	0	0	0	0	0
8	देवरी	एकूण	2	21	269	309	2	1	6	95	108	1
		पैकी मुलीकरिता	0	0	0	0	0	0	0	0	0	0
एकूण		एकूण	6	50	516	537	6	13	156	2416	2087	13
		पैकी मुलीकरिता	1	2	0	14	1	1	18	0	506	1

तक्ताक्र. 8.2 (पुढे चालू)
जिल्ह्यातील माध्यमिक शाळांबाबतची माहिती

जिल्हा - गोंदियासंदर्भ वर्ष : 2013-14												
अ. क्र.	तालुका	बाब	खाजगीअनुदानितशाळा					खाजगीविनाअनुदानितशाळा				
			संख्या	शिक्षकांचीसंख्या	विद्यार्थ्यांचीसंख्या		स्वच्छतागृहांचीसुविधा असलेल्या शाळा	संख्या	शिक्षकांचीसंख्या	विद्यार्थ्यांचीसंख्या		स्वच्छतागृहांचीसुविधा असलेल्या शाळा
					मुले	मुली				मुले	मुली	
1	2	3	14	15	16	17	18	19	20	21	22	23
1	तिरोडा	एकूण	9	77	995	938	9	2	27	231	177	2
		पैकी मुलींकरिता	0	0	0	0	0	0	0	0	0	0
2	गोरगांव	एकूण	10	82	1098	1086	10	3	18	230	241	3
		पैकी मुलींकरिता	0	0	0	0	0	0	0	0	0	0
3	गोंदिया	एकूण	26	311	4228	4584	26	24	226	4095	3287	24
		पैकी मुलींकरिता	1	20	0	647	1	0	0	0	0	0
4	आमगांव	एकूण	10	76	1015	1034	10	1	9	101	119	1
		पैकी मुलींकरिता	0	0	0	0	0	0	0	0	0	0
5	सालेकसा	एकूण	6	55	456	869	6	1	5	43	60	1
		पैकी मुलींकरिता	1	12	0	404	1	0	0	0	0	0
6	स/ अर्जुनी	एकूण	11	91	1048	1035	11	4	41	446	334	4
		पैकी मुलींकरिता	0	0	0	0	0	0	0	0	0	0
7	अर्जुनी/ मोर	एकूण	18	156	2008	1964	17	5	29	239	184	5
		पैकी मुलींकरिता	0	0	0	0	0	0	0	0	0	0
8	देवरी	एकूण	14	100	1451	1493	14	5	41	428	350	5
		पैकी मुलींकरिता	1	9	0	192	1	0	0	0	0	0
एकूण		एकूण	104	948	12299	13003	103	45	396	5813	4752	45
		पैकी मुलींकरिता	3	41	0	1243	3	0	0	0	0	0

तक्ताक्र. 8.2 (पुढे चालू)
जिल्ह्यातील माध्यमिक शाळांबाबतची माहिती

जिल्हा - गोंदियासंदर्भ वर्ष : 2013-14							
अ.क्र.	तालुका	बाब	एकूणशाळा				स्वच्छतागृहांची सुविधा असलेल्या शाळा
			संख्या	शिक्षकांचीसंख्या	विद्यार्थ्यांचीसंख्या		
					मुले	मुली	
1	2	3	24	25	26	27	28
1	तिरोडा	एकूण	16	142	1791	1568	16
		पैकी मुलीकरिता	1	2	0	14	1
2	गोरेगांव	एकूण	13	100	1328	1327	13
		पैकी मुलीकरिता	0	0	0	0	0
3	गोंदिया	एकूण	55	619	9434	8948	55
		पैकी मुलीकरिता	2	38	0	1153	2
4	आमगांव	एकूण	12	98	1355	1359	12
		पैकी मुलीकरिता	0	0	0	0	0
5	सालेकसा	एकूण	8	73	769	987	8
		पैकी मुलीकरिता	1	12	0	404	1
6	स/ अर्जुनी	एकूण	16	140	1650	1570	16
		पैकी मुलीकरिता	0	0	0	0	0
7	अर्जुनी/ मोर	एकूण	26	210	2474	2360	25
		पैकी मुलीकरिता	0	0	0	0	0
8	देवरी	एकूण	22	168	2243	2260	22
		पैकी मुलीकरिता	1	9	0	192	1
एकूण		एकूण	168	1550	21044	20379	167
		पैकी मुलीकरिता	5	61	0	1763	5

आधार:- शिक्षणाधिकारी माध्यमिक जिल्हा परिषद, गोंदिया.

तक्ता क्र. 8.3

जिल्ह्यातील उच्च माध्यमिक शाळांबाबतची माहिती

जिल्हा - गोंदियासंदर्भ वर्ष : 2013-14

अ.क्र.	तालुका	बाब	शासकीयशाळा					स्थानिक स्वराज्यसंस्थांच्याशाळा				
			संख्या	शिक्षकांचीसंख्या	विद्यार्थ्यांचीसंख्या		स्वच्छता गृहांची सुविधा असलेल्या शाळा	संख्या	शिक्षकांचीसंख्या	विद्यार्थ्यांचीसंख्या		स्वच्छतागृहांची सुविधा असलेल्या शाळा
					मुले	मुली				मुले	मुली	
1	2	3	4	5	6	7	8	9	10	11	12	13
1	तिरोडा	एकूण	0	0	0	0	0	4	65	873	1068	4
		पैकी मुलींकरिता	0	0	0	0	0	0	0	0	0	0
2	गोरगांव	एकूण	0	0	0	0	0	1	23	612	481	1
		पैकी मुलींकरिता	0	0	0	0	0	0	0	0	0	0
3	गोंदिया	एकूण	1	19	286	281	1	4	90	1444	1373	4
		पैकी मुलींकरिता	0	0	0	0	0	0	0	0	0	0
4	आमगांव	एकूण	0	0	0	0	0	1	22	380	363	1
		पैकी मुलींकरिता	0	0	0	0	0	0	0	0	0	0
5	सालेकसा	एकूण	2	33	400	445	2	1	19	308	321	1
		पैकी मुलींकरिता	0	0	0	0	0	0	0	0	0	0
6	स/ अर्जुनी	एकूण	1	16	114	150	1	1	15	229	235	1
		पैकी मुलींकरिता	0	0	0	0	0	0	0	0	0	0
7	अर्जुनी/ मोर	एकूण	1	27	260	218	1	2	44	619	567	2
		पैकी मुलींकरिता	0	0	0	0	0	0	0	0	0	0
8	देवरी	एकूण	3	42	547	1060	3	1	5	99	27	1
		पैकी मुलींकरिता	0	0	0	0	0	0	0	0	0	0
एकूण		एकूण	8	137	1607	2154	8	15	283	4564	4435	15
		पैकी मुलींकरिता	0	0	0	0	0	0	0	0	0	0

तक्ताक्र. 8.3 (पुढे चालू)
जिल्ह्यातील उच्च माध्यमिक शाळांबाबतची माहिती

जिल्हा - गोंदियासंदर्भ वर्ष : 2013-14												
अ.क्र.	तालुका	बाब	खाजगीअनुदानितशाळा					खाजगीविनाअनुदानितशाळा				
			संख्या	शिक्षकांचीसंख्या	विद्यार्थ्यांचीसंख्या		स्वच्छतागृहांची सुविधा असलेल्या शाळा	संख्या	शिक्षकांचीसंख्या	विद्यार्थ्यांचीसंख्या		स्वच्छतागृहांची सुविधा असलेल्या शाळा
					मुले	मुली				मुले	मुली	
1	2	3	14	15	16	17	18	19	20	21	22	23
1	तिरोडा	एकूण	16	354	6145	5810	16	4	24	276	244	4
		पैकी मुलींकरिता	1	21	0	889	1	0	0	0	0	0
2	गोरगांव	एकूण	12	257	3995	4362	12	6	46	608	414	6
		पैकी मुलींकरिता	1	11	0	336	1	0	0	0	0	0
3	गोंदिया	एकूण	31	571	9392	9818	31	20	192	3199	2651	20
		पैकी मुलींकरिता	3	53	0	2089	3	0	0	0	0	0
4	आमगांव	एकूण	12	257	4663	4640	12	1	8	66	45	1
		पैकी मुलींकरिता	0	0	0	0	0	0	0	0	0	0
5	सालेकसा	एकूण	9	161	2587	2581	9	6	41	572	570	6
		पैकी मुलींकरिता	0	0	0	0	0	0	0	0	0	0
6	स/अर्जुनी	एकूण	13	231	4209	3727	13	6	39	387	399	6
		पैकी मुलींकरिता	0	0	0	0	0	0	0	0	0	0
7	अर्जुनी/मोर	एकूण	18	291	5132	4862	18	5	44	590	536	5
		पैकी मुलींकरिता	0	0	0	0	0	0	0	0	0	0
8	देवरी	एकूण	9	179	3160	3214	9	2	15	264	242	2
		पैकी मुलींकरिता	0	0	0	0	0	0	0	0	0	0
एकूण		एकूण	120	2301	39283	39014	120	50	409	5962	5101	50
		पैकी मुलींकरिता	5	85	0	3314	5	0	0	0	0	0

तक्ताक्र. 8.3 (पुढे चालू)
जिल्ह्यातील उच्च माध्यमिक शाळांबाबतची माहिती

जिल्हा - गोंदियासंदर्भ वर्ष : 2013-14							
अ.क्र.	तालुका	बाब	एकूणशाळा				स्वच्छतागृहांची सुविधा असलेल्या शाळा
			संख्या	शिक्षकांचीसंख्या	विद्यार्थ्यांचीसंख्या		
					मुले	मुली	
1	2	3	24	25	26	27	28
1	तिरोडा	एकूण	24	443	7294	7122	24
		पैकी मुलीकरिता	1	21	0	889	1
2	गारेगांव	एकूण	19	326	5215	5257	19
		पैकी मुलीकरिता	1	11	0	336	1
3	गोंदिया	एकूण	56	872	14321	14123	56
		पैकी मुलीकरिता	3	53	0	2089	3
4	आमगांव	एकूण	14	287	5109	5048	14
		पैकी मुलीकरिता	0	0	0	0	0
5	सालेकसा	एकूण	18	254	3867	3917	18
		पैकी मुलीकरिता	0	0	0	0	0
6	स/ अर्जुनी	एकूण	21	301	4939	4511	21
		पैकी मुलीकरिता	0	0	0	0	0
7	अर्जुनी/ मोर	एकूण	26	406	6601	6183	26
		पैकी मुलीकरिता	0	0	0	0	0
8	देवरी	एकूण	15	241	4070	4543	15
		पैकी मुलीकरिता	0	0	0	0	0
एकूण		एकूण	193	3130	51416	50704	193
		पैकी मुलीकरिता	5	85	0	3314	5

आधार:- शिक्षणाधिकारी माध्यमिक, जिल्हा परिषद, गोंदिया.

तक्ता क्र. 8.4
शैक्षणिक संस्थांतील अनुसूचित जातींच्या विद्यार्थ्यांची संख्या

जिल्हा - गोंदियासंदर्भ वर्ष : 2013-14												
अ. क्र.	तालुका	बाब	प्राथमिक विद्यार्थी					माध्यमिक विद्यार्थी				
			शासकीय	स्थानिक संस्था	खाजगी		एकूण	शासकीय	स्थानिक संस्था	खाजगी		एकूण
					अनुदानित	विना अनुदानित				अनुदानित	विना अनुदानित	
1	2	3	4	5	6	7	8	9	10	11	12	13
1	तिरोडा	एकूण	0	1539	128	412	2079	7	121	142	22	292
		पैकी मुली	0	762	75	182	1019	7	53	77	9	146
2	गोरेगांव	एकूण	0	1175	79	114	1368	0	0	279	64	343
		पैकी मुली	0	598	41	45	684	0	0	128	30	158
3	गोंदिया	एकूण	31	3153	1265	1166	5615	0	495	1295	1170	2960
		पैकी मुली	0	1565	637	516	2718	0	248	655	512	1415
4	आमगांव	एकूण	0	810	48	201	1059	0	69	258	7	334
		पैकी मुली	0	407	22	78	507	0	30	142	5	177
5	सालेकसा	एकूण	0	526	5	70	601	0	31	63	3	97
		पैकी मुली	0	262	2	29	293	0	13	41	2	56
6	स/ अर्जुनी	एकूण	55	950	121	94	1220	0	60	326	98	484
		पैकी मुली	55	482	62	42	641	0	36	164	41	241
7	अर्जुनी/ मोर	एकूण	2	1759	105	355	2221	2	38	747	110	897
		पैकी मुली	0	837	54	151	1042	0	14	380	48	442
8	देवरी	एकूण	0	659	234	130	1023	4	30	223	123	380
		पैकी मुली	0	332	121	55	508	1	18	110	51	180
एकूण		एकूण	88	10571	1985	2542	15186	13	844	3333	1597	5787
		पैकी मुली	55	5245	1014	1098	7412	8	412	1697	698	2815

तक्ता क्र. 8.4 (पुढे चालू)
शैक्षणिक संस्थांतील अनुसूचित जातींच्या विद्यार्थ्यांची संख्या

अ. क्र.	तालुका	बाब	उच्च माध्यमिक विद्यार्थी					महाविद्यालयातील विद्यार्थी					एकूण विद्यार्थी संख्या
			शासकीय	स्थानिक संस्था	खाजगी		एकूण	शासकीय	स्थानिक संस्था	खाजगी		एकूण	
					अनुदानित	विना अनुदानित				अनुदानित	विना अनुदानित		
1	2	3	14	15	16	17	18	19	20	21	22	23	24
1	तिरोडा	एकूण	0	310	1583	81	1974	0	0	233	0	233	4578
		पैकी मुली	0	173	730	40	943	0	0	133	0	133	2241
2	गोरेगांव	एकूण	0	201	861	152	1214	0	0	140	111	251	3176
		पैकी मुली	0	94	414	65	573	0	0	85	48	133	1548
3	गोंदिया	एकूण	6	423	3051	710	4190	0	0	519	78	597	13362
		पैकी मुली	3	197	1668	295	2163	0	0	379	54	433	6729
4	आमगांव	एकूण	0	144	850	5	999	0	0	152	0	152	2544
		पैकी मुली	0	64	407	3	474	0	0	98	0	98	1256
5	सालेकसा	एकूण	13	16	411	81	521	0	0	219	97	316	1535
		पैकी मुली	7	8	199	36	250	0	0	98	47	145	744
6	स/ अर्जुनी	एकूण	16	72	1034	180	1302	0	0	75	137	212	3218
		पैकी मुली	8	40	479	87	614	0	0	37	93	130	1626
7	अर्जुनी/ मोर	एकूण	153	348	1825	232	2558	0	0	248	149	397	6073
		पैकी मुली	66	161	900	113	1240	0	0	144	87	231	2955
8	देवरी	एकूण	23	20	1172	55	1270	0	0	64	15	79	2752
		पैकी मुली	11	6	590	22	629	0	0	42	9	51	1368
एकूण		एकूण	211	1534	10787	1496	14028	0	0	1650	587	2237	37238
		पैकी मुली	95	743	5387	661	6886	0	0	1016	338	1354	18467

आधार: - 1) शिक्षणाधिकारी, प्राथमिक/माध्यमिक जिल्हा परिषद गोंदिया 2) सहसंचालक, उच्च शिक्षण नागपूर विभाग, नागपूर.

तक्ता क्र. 8.5

शैक्षणिक संस्थांतील अनुसूचित जमातींच्या विद्यार्थ्यांची संख्या

जिल्हा - गोंदियासंदर्भ वर्ष : 2013-14												
अ. क्र.	तालुका	बाब	प्राथमिक विद्यार्थी					माध्यमिक विद्यार्थी				
			शासकीय	स्थानिक संस्था	खाजगी		एकूण	शासकीय	स्थानिक संस्था	खाजगी		एकूण
					अनुदानित	विना अनुदानित				अनुदानित	विना अनुदानित	
1	2	3	4	5	6	7	8	9	10	11	12	13
1	तिरोडा	एकूण	0	970	570	77	1617	208	69	212	20	509
		पैकीमुली	0	464	245	38	747	95	24	110	14	243
2	गोरेगांव	एकूण	103	1458	90	53	1704	0	0	188	112	300
		पैकीमुली	53	717	40	23	833	0	0	100	55	155
3	गोंदिया	एकूण	17	2226	887	299	3429	0	132	1320	371	1823
		पैकीमुली	0	1153	442	135	1730	0	53	665	179	897
4	आमगांव	एकूण	0	702	265	58	1025	0	26	280	11	317
		पैकीमुली	0	349	131	25	505	0	14	144	1	159
5	सालेकसा	एकूण	56	1693	231	48	2028	0	20	644	62	726
		पैकीमुली	27	843	121	26	1017	0	2	335	35	372
6	स/ अर्जुनी	एकूण	16	1536	665	29	2246	0	11	644	215	870
		पैकीमुली	16	744	334	14	1108	0	6	305	88	399
7	अर्जुनी/ मोर	एकूण	67	2111	1740	119	4037	200	5	1261	61	1527
		पैकीमुली	31	1094	795	53	1973	98	4	620	22	744
8	देवरी	एकूण	0	3688	1207	208	5103	551	37	1505	140	2233
		पैकीमुली	0	1858	593	84	2535	296	23	789	59	1167
एकूण		एकूण	259	14384	5655	891	21189	959	300	6054	992	8305
		पैकीमुली	127	7222	2701	398	10448	489	126	3068	453	4136

तक्ता क्र. 8.5 (पुढे चालू)
शैक्षणिक संस्थांतील अनुसूचित जमातींच्या विद्यार्थ्यांचीसंख्या

अ. क्र.	तालुका	बाब	उच्च माध्यमिक विद्यार्थी					महाविद्यालयातील विद्यार्थी					एकूण विद्यार्थी संख्या
			शासकीय	स्थानिक संस्था	खाजगी		एकूण	शासकीय	स्थानिक संस्था	खाजगी		एकूण	
					अनुदानित	विना अनुदानित				अनुदानित	विना अनुदानित		
1	2	3	14	15	16	17	18	19	20	21	22	23	24
1	तिरोडा	एकूण	0	203	765	27	995	0	0	61	0	61	3182
		पैकी मुली	0	117	376	13	506	0	0	27	0	27	1523
2	गोरेगांव	एकूण	0	136	1344	117	1597	0	0	64	27	91	3692
		पैकी मुली	0	68	723	51	842	0	0	44	14	58	1888
3	गोंदिया	एकूण	483	208	1303	248	2242	0	0	200	43	243	7737
		पैकी मुली	235	99	675	116	1125	0	0	144	33	177	3929
4	आमगांव	एकूण	0	99	607	4	710	0	0	69	0	69	2121
		पैकी मुली	0	51	291	1	343	0	0	33	0	33	1040
5	सालेकसा	एकूण	815	45	1124	233	2217	0	0	198	64	262	5233
		पैकी मुली	429	27	537	114	1107	0	0	104	49	153	2649
6	स/ अर्जुनी	एकूण	234	85	1727	103	2149	0	0	67	128	195	5460
		पैकी मुली	136	34	831	51	1052	0	0	29	95	124	2683
7	अर्जुनी/ मोर	एकूण	70	224	2448	167	2909	0	0	126	68	194	8667
		पैकी मुली	36	116	1127	89	1368	0	0	76	22	98	4183
8	देवरी	एकूण	1485	63	2398	244	4190	0	0	143	2	145	11671
		पैकी मुली	994	12	1206	117	2329	0	0	84	2	86	6117
		एकूण	3087	1063	11716	1143	17009	0	0	928	332	1260	47763
		पैकी मुली	1830	524	5766	552	8672	0	0	541	215	756	24012

टिप -गोंदिया जिल्ह्यात शासकीय/ स्थानिक संस्था महाविद्यालये नाही.

आधार:- 1) शिक्षणाधिकारी, प्राथमिक/माध्यमिक जिल्हा परिषद, गोंदिया 2) सहसंचालक, उच्च शिक्षण नागपूर विभाग, नागपूर.

तक्ता क्र. 8.6

शैक्षणिक संस्थांतील अल्पसंख्यांक विद्यार्थ्यांची संख्या

जिल्हा - गोंदियासंदर्भ वर्ष : 2013-14												
अ. क्र.	तालुका	बाब	प्राथमिक विद्यार्थी					माध्यमिक विद्यार्थी				
			शासकीय	स्थानिक संस्था	खाजगी		एकूण	शासकीय	स्थानिक संस्था	खाजगी		एकूण
					अनुदानित	विना अनुदानित				अनुदानित	विना अनुदानित	
1	2	3	4	5	6	7	8	9	10	11	12	13
1	तिरोडा	एकूण	0	165	44	123	332	1	38	6	3	48
		पैकी मुली	0	74	32	63	169	0	12	2	2	16
2	गारेगांव	एकूण	0	72	0	26	98	0	0	12	1	13
		पैकी मुली	0	34	0	14	48	0	0	5	1	6
3	गोंदिया	एकूण	0	394	591	688	1673	0	167	333	361	861
		पैकी मुली	0	201	291	304	796	0	71	180	150	401
4	आमगांव	एकूण	0	43	1	93	137	1	0	4	0	5
		पैकी मुली	0	19	0	46	65	0	0	1	0	1
5	सालेकसा	एकूण	0	97	0	9	106	0	13	2	0	15
		पैकी मुली	0	59	0	2	61	0	6	1	0	7
6	स/ अर्जुनी	एकूण	0	78	11	86	175	0	0	19	4	23
		पैकी मुली	0	35	8	38	81	0	0	11	2	13
7	अर्जुनी/ मोर	एकूण	3	105	25	31	164	0	0	54	0	54
		पैकी मुली	0	43	10	11	64	0	0	28	0	28
8	देवरी	एकूण	0	51	41	143	235	0	2	14	92	108
		पैकी मुली	0	27	18	69	114	0	0	4	36	40
एकूण		एकूण	3	1005	713	1199	2920	2	220	444	461	1127
		पैकी मुली	0	492	359	547	1398	0	89	232	191	512

तक्ता क्र. 8.6 (पुढे चालू)
शैक्षणिक संस्थांतील अल्पसंख्यांक विद्यार्थ्यांचीसंख्या

अ. क्र.	तालुका	बाब	उच्च माध्यमिक विद्यार्थी					महाविद्यालयातील विद्यार्थी					एकूण विद्यार्थी संख्या
			शासकीय	स्थानिक संस्था	खाजगी		एकूण	शासकीय	स्थानिक संस्था	खाजगी		एकूण	
					अनुदानित	विना अनुदानित				अनुदानित	विना अनुदानित		
1	2	3	14	15	16	17	18	19	20	21	22	23	24
1	तिरोडा	एकूण	0	7	199	3	209	0	0	0	0	0	589
		पैकी मुली	0	5	116	2	123	0	0	0	0	0	308
2	गोरेगांव	एकूण	0	28	77	4	109	0	0	11	3	14	234
		पैकी मुली	0	11	42	3	56	0	0	7	0	7	117
3	गाँदिया	एकूण	1	101	637	152	891	0	0	82	12	94	3519
		पैकी मुली	0	47	379	68	494	0	0	74	2	76	1767
4	आमगांव	एकूण	0	32	117	0	149	0	0	17	0	17	308
		पैकी मुली	0	19	64	0	83	0	0	12	0	12	161
5	सालेकसा	एकूण	2	1	40	2	45	0	0	0	7	7	173
		पैकी मुली	2	0	19	2	23	0	0	0	2	2	93
6	स/ अर्जुनी	एकूण	0	0	94	6	100	0	0	2	7	9	307
		पैकी मुली	0	0	45	4	49	0	0	2	5	7	150
7	अर्जुनी/ मोर	एकूण	154	26	81	30	291	0	0	0	3	3	512
		पैकी मुली	67	12	37	13	129	0	0	0	2	2	223
8	देवरी	एकूण	4	3	193	0	200	0	0	5	0	5	548
		पैकी मुली	4	3	110	0	117	0	0	4	0	4	275
एकूण		एकूण	161	198	1438	197	1994	0	0	117	32	149	6190
		पैकी मुली	73	97	812	92	1074	0	0	99	11	110	3094

आधार:- 1) शिक्षणाधिकारी, प्राथमिक/माध्यमिक जिल्हा परिषद, गाँदिया. 2) सहसंचालक, उच्च शिक्षण नागपूर विभाग, नागपूर.

तक्ता क्र. 8.7
जिल्हयातीलसाक्षरतेचे प्रमाण

जिल्हा - गोंदिया			संदर्भ वर्ष : 2011								
अ. क्र.	तालुके	ग्रामीण/ नागरी	साक्षरता (टक्केवारी)								
			एकूण	पुरुष	स्त्रिया	अनुसूचित जाती			अनुसूचित जमाती		
						एकूण	पुरुष	स्त्रिया	एकूण	पुरुष	स्त्रिया
1	2	3	4	5	6	7	8	9	10	11	12
1	तिरोडा	एकूण	87.8	94.3	81.1	87.8	94.7	81	83.6	91.9	75.2
		ग्रामीण	87.4	94.2	80.6	87.1	94.4	79.8	83.4	91.6	75.1
		नागरी	89.9	95.3	84.5	90.5	95.7	85.4	85.9	95.1	76.1
2	गोरेगांव	एकूण	85.1	92.2	78.2	86.8	93.9	79.8	80.4	89.9	71.2
		ग्रामीण	85.1	92.2	78.2	86.8	93.9	79.8	80.4	89.9	71.2
		नागरी	0	0	0	0	0	0	0	0	0
3	गोंदिया	एकूण	86.7	92.9	80.7	88.8	94.9	82.9	80.3	88.9	72.1
		ग्रामीण	83.2	90.9	75.7	86.7	94.2	79.3	79	88.1	70.2
		नागरी	92.2	95.9	88.5	90.9	95.6	86.5	86	92.2	79.9
4	आमगांव	एकूण	85	92.1	78.1	86.4	94.2	78.9	80	88.3	72
		ग्रामीण	84.5	91.7	77.3	85.9	93.9	78.2	79.9	88.5	71.6
		नागरी	88.6	94.4	82.8	88.9	95.6	82.3	81	86.3	75.9
5	सालेकसा	एकूण	82.3	89.8	74.8	86.4	93.3	79.8	77.4	86.3	68.9
		ग्रामीण	81.7	89.4	74.1	86	93	79.2	76.8	86	68.1
		नागरी	91.2	95.3	87.1	89.6	95.3	84	96.6	97.1	96.1
6	स/ अर्जुनी	एकूण	84.7	91.9	77.4	86.7	94.4	79.2	82.5	90.6	74.7
		ग्रामीण	84.7	91.9	77.4	86.7	94.4	79.2	82.5	90.6	74.7
		नागरी	0	0	0	0	0	0	0	0	0
7	अर्जुनी/ मोर	एकूण	82.4	91.2	73.6	85	93.7	76.2	78.9	88.7	69
		ग्रामीण	82.4	91.2	73.6	85	93.7	76.2	78.9	88.7	69
		नागरी	0	0	0	0	0	0	0	0	0
8	देवरी	एकूण	79.4	88.2	70.7	85.2	92.2	78	75.7	85.7	66.2
		ग्रामीण	77.9	87.4	68.6	83.8	91.7	75.8	75.1	85.3	65.4
		नागरी	89.5	93.6	85.4	91	94.6	87.2	86.9	92.9	80.6
एकूण	एकूण	85	92	77.9	87.2	94.2	80.2	79	88.2	70.1	
	ग्रामीण	83.6	91.3	75.9	86.1	93.8	78.4	78.6	87.9	69.5	
	नागरी	91.5	95.6	87.4	90.7	95.5	86.1	86.5	92.6	80.4	

आधार- भारताची जनगणना-2011

तक्ता क्र. 8.8
इयत्तानिहायविद्यार्थ्यांची संख्या

जिल्हा – गोंदिया		संदर्भ वर्ष : 2013-14													
विद्यार्थी संख्या- हजार															
अ. क्र.	तालुका	1 ली		2 री		3 री		4 थी		5 वी		6 वी		7 वी	
		मुले	मुली	मुले	मुली	मुले	मुली	मुले	मुली	मुले	मुली	मुले	मुली	मुले	मुली
1	2	3	4	5	6	7	8	9	10	11	12	13	14	15	16
1	तिरोडा	1.41	1.35	1.44	1.35	1.43	1.32	1.41	1.42	1.55	1.46	1.69	1.51	1.55	1.53
2	गोरेगांव	0.85	0.83	0.92	0.90	0.90	0.88	0.97	0.91	1.03	1.01	1.14	1.02	1.05	1.09
3	गोंदिया	3.45	3.25	3.45	3.33	3.68	3.42	3.66	3.62	3.98	3.82	4.06	3.77	3.85	3.67
4	आमगांव	0.97	0.92	0.97	0.94	0.94	1.00	0.99	0.98	1.02	1.02	1.12	1.02	1.08	1.12
5	सालेकसा	0.65	0.67	0.70	0.68	0.67	0.62	0.72	0.71	0.71	0.68	0.77	0.76	0.81	0.79
6	स/ अर्जुनी	0.97	0.91	0.96	0.89	0.90	0.83	0.99	0.91	0.98	0.94	1.06	0.98	0.96	0.96
7	अर्जुनी/ मोर	1.33	1.15	1.35	1.27	1.27	1.17	1.30	1.21	1.39	1.33	1.45	1.40	1.49	1.37
8	देवरी	0.88	0.85	0.95	0.95	0.99	1.04	1.02	1.02	1.01	1.04	1.08	1.10	1.04	1.01
एकूण		10.51	9.91	10.72	10.30	10.78	10.28	11.07	10.77	11.67	11.30	12.35	11.55	11.83	11.52

तक्ता क्र 8.8 (पुढे चालू)
इयत्तानिहायविद्यार्थ्यांची संख्या

जिल्हा – गोंदिया		संदर्भ वर्ष : 2013-14											
विद्यार्थी संख्या- हजार													
अ. क्र.	तालुका	8 वी		9 वी		10 वी		11 वी		12 वी		एकूण	
		मुले	मुली	मुले	मुली	मुले	मुली	मुले	मुली	मुले	मुली	मुले	मुली
1	2	17	18	19	20	21	22	23	24	25	26	27	28
1	तिरोडा	1.56	1.46	1.54	1.46	1.52	1.38	1.41	1.39	1.29	1.35	17.79	16.97
2	गोरेगांव	1.29	1.21	1.22	1.22	1.19	1.30	0.96	0.93	0.85	0.95	12.35	12.24
3	गोंदिया	4.07	3.73	3.98	3.89	3.70	3.59	3.16	3.38	2.97	3.03	44.00	42.49
4	आमगांव	1.20	1.16	1.20	1.13	1.13	1.14	0.94	0.98	0.91	0.95	12.46	12.33
5	सालेकसा	0.87	0.88	0.86	0.88	0.86	0.93	0.69	0.73	0.61	0.73	8.91	9.03
6	स/ अर्जुनी	1.12	1.06	1.06	1.08	1.16	1.04	0.76	0.76	0.76	0.72	11.67	11.06
7	अर्जुनी/ मोर	1.56	1.35	1.47	1.33	1.44	1.38	1.17	1.18	1.04	1.07	16.25	15.22
8	देवरी	1.16	1.14	1.08	1.16	1.03	1.16	0.64	0.73	0.65	0.73	11.53	11.92
एकूण		12.83	11.99	12.42	12.15	12.01	11.92	9.72	10.06	9.08	9.52	134.97	131.27

आधार:- शिक्षणाधिकारी प्राथमिक/माध्यमिक जिल्हा परिषद, गोंदिया.

तक्ता क्र. 8.9
प्राथमिक शाळांतीलविद्यार्थ्यांचे उत्तीर्णतेचे प्रमाण

जिल्हा - गोंदिया		संदर्भ वर्ष : 2013-14					
अ.क्र.	तालुका	उत्तीर्णविद्यार्थ्यांची संख्या					
		इ. 4 थी			इ. 8वी		
		मुले	मुली	एकूण	मुले	मुली	एकूण
1	2	3	4	5	6	7	8
1	तिरोडा	1409	1416	2825	1558	1460	3018
2	गोरगांव	966	907	1873	1292	1213	2505
3	गोंदिया	3658	3618	7276	4071	3726	7797
4	आमगांव	992	976	1968	1203	1157	2360
5	सालेकसा	724	707	1431	873	879	1752
6	स/ अर्जुनी	994	914	1908	1116	1059	2175
7	अर्जुनी/ मोर	1301	1213	2514	1555	1349	2904
8	देवरी	1022	1015	2037	1158	1143	2301
एकूण		11066	10766	21832	12826	11986	24812
आधार:-1) शिक्षणाधिकारी, (प्राथमिक) जिल्हा परिषद, गोंदिया.							

तक्ता क्र. 8.10
प्राथमिक शाळांतीलविद्यार्थ्यांचे गळतीचेप्रमाण

जिल्हा - गोंदिया		संदर्भ वर्ष : 2013-14					
अ.क्र.	तालुका	विद्यार्थ्यांच्या गळतीचे प्रमाण					
		इ. 4थी			इ. 8वी		
		मुले	मुली	एकूण	मुले	मुली	एकूण
1	2	3	4	5	6	7	8
1	तिरोडा	0.45	-1.53	-0.5	2.44	2.47	2.46
2	गोरगांव	4.73	3.9	4.32	-3.36	-4.75	-4.03
3	गोंदिया	-1.95	0.81	-0.58	2.05	1.14	1.62
4	आमगांव	2.77	3.52	3.15	2.67	4.06	3.36
5	सालेकसा	3.15	-1.8	0.79	2.57	0.11	1.35
6	स/ अर्जुनी	2.29	-0.64	0.88	1.33	0.66	1
7	अर्जुनी/ मोर	-1.16	0	-0.59	1.64	2.95	2.26
8	देवरी	1.95	-1.17	0.39	6.91	3.71	5.35
एकूण		0.79	0.5	0.51	2.02	1.37	1.71
आधार:-1) शिक्षणाधिकारी, (प्राथमिक) जिल्हा परिषद, गोंदिया.							

तक्ता क्र. 8.11
शारीरिक शिक्षणमहाविद्यालये, क्रिडांगणे, क्रिडा संस्था आणि क्रिडा शिष्यवृत्तीधारक
यांबाबतचीमाहिती

जिल्हा - गोंदिया			संदर्भ वर्ष : 2013-14					
अ.क्र.	तालुका	शारीरिक शिक्षण महाविद्यालये (संख्या)	अधिकृतक्रिडा संकुले, क्रीडांगणे, व्यायाम शाळा (संख्या)			खेळाच्या स्टेडियमचीसंख्या	अधिकृत जलतरण तलाव (संख्या)	वर्षातघेतले ली क्रिडा प्रशिक्षण शिबिरे (संख्या)
			क्रिडा संकुले	क्रिडांगणे	व्यायामशाळा			
1	2	3	4	5	6	7	8	9
1	तिरोडा	0	1	8	7	0	0	3
2	गोरेगांव	0	1	6	6	0	0	4
3	गोंदिया	3	1	12	13	1	2	5
4	आमगांव	0	1	9	8	0	0	3
5	सालेकसा	0	1	5	4	0	0	4
6	स/ अर्जुनी	0	1	6	10	0	0	3
7	अर्जुनी/ मोर	0	1	15	11	0	0	3
8	देवरी	0	1	8	6	0	0	4
एकूण		3	8	69	65	1	2	29

तक्ता क्र. 8.11 (पुढे चालू)
शारीरिक शिक्षणमहाविद्यालये, क्रिडांगणे, क्रिडा संस्था आणि क्रिडा शिष्यवृत्तीधारक
यांबाबतचीमाहिती

जिल्हा - गोंदिया				संदर्भ वर्ष : 2013-14						
अ. क्र.	तालुका	जिल्हा/राज्यपातळी वरनिवड झालेल्या खेळाडूंची संख्या		क्रिडा शिष्यवृत्ती धारकांची संख्या		विशेष पुरस्कार प्राप्त खेळाडूंचीसंख्या				मान्यता प्राप्त क्रिडा प्रशिक्षक (संख्या)
		एकूण	पैकी मुली	एकूण	पैकी मुली	जिल्हास्तरीय पुरस्कार	राज्यस्तरीय पुरस्कार	राष्ट्रीय पुरस्कार	आंतरराष्ट्रीय पुरस्कार	
1	2	10	11	12	13	14	15	16	17	18
1	तिरोडा	37	17	-	-	-	-	-	-	-
2	गोरेगांव	28	14	-	-	-	-	-	-	-
3	गोंदिया	89	37	5	3	3	-	-	-	4
4	आमगांव	59	29	-	-	-	-	-	-	-
5	सालेकसा	24	12	-	-	-	-	-	-	-
6	स/अर्जुनी	36	14	-	-	-	-	-	-	-
7	अर्जुनी/ मोर	19	9	-	-	-	-	-	-	-
8	देवरी	34	17	-	-	-	-	-	-	-
एकूण		326	149	5	3	3	-	-	-	4

आधार : जिल्हा क्रिडा अधिकारी कार्यालय, गोंदिया.

तक्ताक्र. 8.12

इयत्तादहावीनंतरविविधक्षेत्रातीलउपलब्धप्रवेशक्षमता

जिल्हा - गोंदिया		संदर्भ वर्ष : 2013-14													
अ. क्र.	तालुका	प्रवेशक्षमता													
		आय.टी.आय.		तंत्रनिकेतन		एम.सी.व्ही.सी.		विज्ञानशाखा		वाणिज्यशाखा		कलाशाखा		इतर	
		शासकीय	खाजगी	शासकीय	खाजगी	शासकीय	खाजगी	शासकीय	खाजगी	शासकीय	खाजगी	शासकीय	खाजगी	शासकीय	खाजगी
1	2	3	4	5	6	7	8	9	10	11	12	13	14	15	16
1	तिरोडा	208	208	60	0	1100	..	160	..	1660	..	50
2	गोरेगांव	96	60	0	720	..	60	..	1380	..	100
3	गोंदिया	584	64	360	360	60	200	50	3040	..	1100	50	2720	150	300
4	आमगांव	96	128	..	360	..	120	0	800	..	80	..	1120	..	300
5	सालेकसा	280	0	100	480	..	60	..	1100
6	स/ अर्जुनी	144	50	620	..	0	50	1300
7	अर्जुनी / मोर	457	0	920	..	60	0	1620	..	150
8	देवरी	415	180	150	500	..	60	150	820
एकूण		2280	400	360	900	60	440	350	8180	0	1580	350	11720	150	900

आधार: 1) जिल्हाव्यवसायशिक्षणवप्र.अधिकारी, भंडारा 2) सहसंचालक, तंत्रशिक्षणप्रादेशिककार्यालय, नागपूर. 3) शिक्षणाधिकारी, (माध्यमिक) जि.प., गोंदिया.

तक्ताक्र. 8.13

वर्षाच्या सुरुवातीला प्राप्त अर्जाची संख्या व प्रवेश मिळालेल्या विद्यार्थ्यांची संख्या

जिल्हा - गोंदिया		संदर्भ वर्ष : 2013-14													
अ. क्र.	तालुका	संस्थेचाप्रकार													
		आय.टी.आय.		तंत्रनिकेतन		एम.सी.व्ही.सी.		विज्ञानशाखा		वाणिज्यशाखा		कलाशाखा		इतर	
		प्राप्तअर्ज	प्रवेश	प्राप्तअर्ज	प्रवेश	प्राप्तअर्ज	प्रवेश	प्राप्तअर्ज	प्रवेश	प्राप्तअर्ज	प्रवेश	प्राप्तअर्ज	प्रवेश	प्राप्तअर्ज	प्रवेश
1	2	3	4	5	6	7	8	9	10	11	12	13	14	15	16
1	तिरोडा	339	339	54	54	1235	1193	152	149	1487	1457	0	0
2	गोरेगांव	117	117	59	59	761	731	23	20	1071	1053	0	30
3	गोंदिया	800	800	630	322	238	238	3281	3076	835	797	2581	2343	91	143
4	आमगांव	202	202	441	53	145	145	753	722	110	102	983	951	0	191
5	सालेकसा	330	330	382	365	31	25	1112	997	0	..
6	स/ अर्जुनी	182	182	459	435	0	0	1011	919	0	..
7	अर्जुनी/ मोर	392	392	829	811	37	31	1481	1411	0	77
8	देवरी	393	393	252	123	0	0	539	518	38	33	870	815	0	..
एकूण		2755	2755	1323	498	496	496	8239	7851	1226	1157	10596	9946	91	441

आधार:- 1) जिल्हाव्यवसायशिक्षणवप्र.अधिकारी, भंडारा 2) सहसंचालक, तंत्रशिक्षणप्रादेशिककार्यालय, नागपूर. 3) शिक्षणाधिकारी, (माध्यमिक) जि.प., गोंदिया.

तक्ता क्र. 8.14

जिल्ह्यातील महाविद्यालयांबाबतची माहिती

जिल्हा - गोंदिया			संदर्भ वर्ष : 2013-14									
अ. क्र.	तालुका	बाब	शासकीय महाविद्यालये					खाजगी अनुदानित महाविद्यालये				
			संख्या	शिक्षकांची संख्या	विद्यार्थ्यांची संख्या		स्वच्छता गृहांची सुविधा असलेले महाविद्यालये	संख्या	शिक्षकांची संख्या	विद्यार्थ्यांची संख्या		स्वच्छता गृहांची सुविधा असलेले महाविद्यालये
					मुले	मुली				मुले	मुली	
1	2	3	4	5	6	7	8	9	10	11	12	13
1	तिरोडा	एकूण	-	-	-	-	-	1	24	608	958	1
		पैकी मुलीकरिता	-	-	-	-	-	0	0	0	0	0
2	गारेगांव	एकूण	-	-	-	-	-	1	24	405	774	1
		पैकी मुलीकरिता	-	-	-	-	-	0	0	0	0	0
3	गोंदिया	एकूण	-	-	-	-	-	4	77	964	2509	4
		पैकी मुलीकरिता	-	-	-	-	-	1	28	0	842	1
4	आमगांव	एकूण	-	-	-	-	-	1	24	488	837	1
		पैकी मुलीकरिता	-	-	-	-	-	0	0	0	0	0
5	सालेकसा	एकूण	-	-	-	-	-	1	13	651	505	1
		पैकी मुलीकरिता	-	-	-	-	-	0	0	0	0	0
6	स/ अर्जुनी	एकूण	-	-	-	-	-	1	6	185	177	1
		पैकी मुलीकरिता	-	-	-	-	-	0	0	0	0	0
7	अर्जुनी/ मोर	एकूण	-	-	-	-	-	1	27	332	522	1
		पैकी मुलीकरिता	-	-	-	-	-	0	0	0	0	0
8	देवरी	एकूण	-	-	-	-	-	1	18	156	253	1
		पैकी मुलीकरिता	-	-	-	-	-	0	0	0	0	0
एकूण		एकूण	-	-	-	-	-	11	213	3789	6535	11
		पैकी मुलीकरिता	-	-	-	-	-	1	28	0	842	1

तक्ता क्र. 8.14 (पुढेचालू)
जिल्ह्यातील महाविद्यालयांबाबतची माहिती

जिल्हा - गोंदिया		संदर्भ वर्ष : 2013-14										
अ. क्र.	तालुका	बाब	खाजगी विना अनुदानित महाविद्यालये					एकूण महाविद्यालये				
			संख्या	शिक्षकांची संख्या	विद्यार्थ्यांची संख्या		स्वच्छता गृहांची सुविधा असलेले महाविद्यालये	संख्या	शिक्षकांची संख्या	विद्यार्थ्यांची संख्या		स्वच्छता गृहांची सुविधा असलेले महाविद्यालये
					मुले	मुली				मुले	मुली	
1	2	3	14	15	16	17	18	19	20	21	22	23
1	तिरोडा	एकूण	5	14	31	53	5	6	38	639	1011	6
		पैकी मुलीकरिता	0	0	0	0	0	0	0	0	0	0
2	गारेगांव	एकूण	8	18	368	254	8	9	42	773	1028	9
		पैकी मुलीकरिता	0	0	0	0	0	0	0	0	0	0
3	गोंदिया	एकूण	16	23	315	433	16	20	100	1279	2942	20
		पैकी मुलीकरिता	0	0	0	0	0	1	28	0	842	1
4	आमगांव	एकूण	1	9	34	56	1	2	33	522	893	2
		पैकी मुलीकरिता	0	0	0	0	0	0	0	0	0	0
5	सालेकसा	एकूण	4	14	388	422	4	5	27	1039	927	5
		पैकी मुलीकरिता	0	0	0	0	0	0	0	0	0	0
6	स/ अर्जुनी	एकूण	9	19	200	517	9	10	25	385	694	10
		पैकी मुलीकरिता	0	0	0	0	0	0	0	0	0	0
7	अर्जुनी/ मोर	एकूण	8	26	300	349	8	9	53	632	871	9
		पैकी मुलीकरिता	0	0	0	0	0	0	0	0	0	0
8	देवरी	एकूण	5	3	56	66	5	6	21	212	319	6
		पैकी मुलीकरिता	0	0	0	0	0	0	0	0	0	0
एकूण		एकूण	56	126	1692	2150	56	67	339	5481	8685	67
		पैकी मुलीकरिता	0	0	0	0	0	1	28	0	842	1

आधार:- 1) सहसंचालक, उच्चशिक्षण, नागपूर विभाग, नागपूर.

तक्ताक्र. 8.15
व्यावसायिकशिक्षणसंस्थांबाबतचीमाहिती

जिल्हा - गोंदिया		संदर्भ वर्ष : 2013-14												
अ. क्र.	तालुका	शैक्षणिकसंस्थाप्रकार												
		तांत्रिक व व्यवसाय शिक्षणाच्या शाळा				अभियांत्रिकीशिक्षणसंस्था								
						पदविकास्तरावरील				पदवीस्तरावरील				
		संस्था संख्या	प्रवेशक्षमता	प्राप्तअर्ज	प्रवेश	संस्था संख्या	प्रवेशक्षमता	प्राप्तअर्ज	प्रवेश	संस्थासंख्या	प्रवेशक्षमता	प्राप्तअर्ज	प्रवेश	
1	2	3	4	5	6	7	8	9	10	11	12	13	14	
1	तिरोडा	2	476	393	393	0	0	0	0	0	0	0	0	0
2	गोरेगांव	2	156	176	176	0	0	0	0	0	0	0	0	0
3	गोंदिया	2	908	1038	1038	2	720	630	322	1	480	505	398	
4	आमगांव	2	344	347	347	1	360	441	123	0	0	0	0	
5	सालेकसा	1	280	330	330	0	0	0	0	0	0	0	0	
6	स/ अर्जुनी	1	144	182	182	0	0	0	0	0	0	0	0	
7	अर्जुनी/मोर	1	457	392	392	0	0	0	0	0	0	0	0	
8	देवरी	1	415	393	393	1	180	252	53	0	0	0	0	
एकूण		12	3180	3251	3251	4	1260	1323	498	1	480	505	398	

तक्ताक्र. 8.15 (पुढेचालू)
व्यावसायिकशिक्षणसंस्थांबाबतचीमाहिती

जिल्हा - गोंदियासंदर्भ वर्ष : 2013-14		वैद्यकीयशिक्षण							
अ. क्र.	तालुका	पदविकास्तरावरील				पदवीस्तरावरील			
		संस्थासंख्या	प्रवेशक्षमता	प्राप्तअर्ज	प्रवेश	संस्थासंख्या	प्रवेशक्षमता	प्राप्तअर्ज	प्रवेश
		15	16	17	18	19	20	21	22
1	तिरोडा	--	--	--	--	उ.ना.	उ.ना.	उ.ना.	उ.ना.
2	गोरेगांव	--	--	--	--	उ.ना.	उ.ना.	उ.ना.	उ.ना.
3	गोंदिया	1	50	49	49	उ.ना.	उ.ना.	उ.ना.	उ.ना.
4	आमगांव	3	40	94	94	उ.ना.	उ.ना.	उ.ना.	उ.ना.
5	सालेकसा	--	--	--	--	उ.ना.	उ.ना.	उ.ना.	उ.ना.
6	स/ अर्जुनी	1	20	25	20	उ.ना.	उ.ना.	उ.ना.	उ.ना.
7	अर्जुनी/ मोर	--	--	--	--	उ.ना.	उ.ना.	उ.ना.	उ.ना.
8	देवरी	--	--	--	--	उ.ना.	उ.ना.	उ.ना.	उ.ना.
एकूण		5	110	168	163	उ.ना.	उ.ना.	उ.ना.	उ.ना.

तक्ताक्र. 8.15 (पुढे चालू)
व्यावसायिक शिक्षणसंस्थांबाबतची माहिती

जिल्हा - गोंदियासंदर्भ वर्ष : 2013-14									
अ. क्र.	तालुका	औषधी द्रव्ये शिक्षण							
		पदविकास्तरावरील				पदवीस्तरावरील			
		संस्थासंख्या	प्रवेशक्षमता	प्राप्तअर्ज	प्रवेश	संस्थासंख्या	प्रवेशक्षमता	प्राप्तअर्ज	प्रवेश
1	2	23	24	25	26	27	28	29	30
1	तिरोडा	--	--	--	--	उ.ना.	उ.ना.	उ.ना.	उ.ना.
2	गोरेगांव	--	--	--	--	--	--	--	--
3	गोंदिया	--	--	--	--	--	--	--	--
4	आमगांव	1	60	60	60	उ.ना.	उ.ना.	उ.ना.	उ.ना.
5	सालेकसा	--	--	--	--	--	--	--	--
6	स/ अर्जुनी	--	--	--	--	--	--	--	--
7	अर्जुनी/ मोर	--	--	--	--	--	--	--	--
8	देवरी	--	--	--	--	--	--	--	--
एकूण		1	60	60	60		उ.ना.	उ.ना.	उ.ना.

आधार:- 1) जिल्हाव्यवसायशिक्षणवप्र.अधिकारी, भंडारा. 2) सहसंचालक, तंत्रशिक्षणप्रादेशिककार्यालय, नागपूर. 3) जिल्हा आरोग्य अधिकारी, जिल्हा परिषद, गोंदिया.

सार्वजनिक
आरोग्य

तक्ता क्र. 8.16

सार्वजनिक व शासनसहाय्यीत वैद्यकीय सुविधांची माहिती

जिल्हा - गोंदिया		संदर्भ वर्ष : 2013-14							
अ.क्र.	तालुका	सार्वजनिक वैद्यकीय सुविधा (संख्या)							
		रुग्णालये	विशेषरुग्णालये(कॅन्सर, टि.बी. इ.)	दवाखाने	प्रसूतिगृहे	प्राथमिकआरोग्य केंद्रे	उपकेंद्रे	डॉक्टरव वैद्य	परिचारिका
1	2	3	4	5	6	7	8	9	10
1	तिरोडा	1	-	-	6	4	30	12	48
2	गोरेगांव	1	-	-	6	5	22	14	36
3	गोंदिया	3	1	-	14	8	48	51	178
4	आमगांव	1	-	-	6	4	22	15	36
5	सालेकसा	1	-	-	6	4	22	15	37
6	स/ अर्जुनी	1	-	-	7	4	27	16	39
7	अर्जुनी/ मोर	2	-	-	8	6	38	22	61
8	देवरी	2	-	-	7	4	30	18	49
एकूण		12	1	-	60	39	239	163	484

अ.क्र.	तालुका	खाटांची संख्या			उपचार केलेले आंतररुग्ण (00)			उपचारकेलेले बाह्यरुग्ण(00)		
		एकूण	एकूण पैकी स्त्रियां साठी	एकूण पैकी मुलां साठी	पुरुष	स्त्रिया	मुले	पुरुष	स्त्रिया	मुले
1	2	11	12	13	14	15	16	17	18	19
1	तिरोडा	100	45	35	1041	1231	534	13699	14156	2848
2	गोरेगांव	60	25	25	334	545	72	5934	5623	4113
3	गोंदिया	760	320	290	647	9856	19192	87893	86865	17439
4	आमगांव	60	40	25	420	461	95	4146	10993	3460
5	सालेकसा	60	25	25	407	394	159	8625	8454	4524
6	स/ अर्जुनी	60	25	25	1200	824	422	10250	8480	4220
7	अर्जुनी/मोर	90	40	40	1085	2113	501	18991	19751	12780
8	देवरी	90	40	40	1570	1672	144	13398	12400	8211
एकूण		1280	560	505	6704	17096	21119	162936	166722	57595

टिप-संबंधितयंत्रणांनीदवाखाने या रकान्याची माहिती निरंक कळविली.

आधार -1) जिल्हा आरोग्यअधिकारी, गोंदिया 2) जिल्हा शल्य चिकित्सालय, गोंदिया.

तक्ताक्र.8.17
खाजगी वैद्यकीय सुविधांची माहिती

जिल्हा - गोंदिया		संदर्भ वर्ष : 2013-14				
अ. क्र.	तालुका	खाजगीवैद्यकीयसुविधा (संख्या)				
		रुग्णालये	विशेषरुग्णालये (कॅन्सर, टी.बी. इ.)	दवाखाने	प्रसूतिगृहे	खाटांचीसंख्या
1	2	3	4	5	6	7
1	तिरोडा	6	-	6	0	40
2	गोरेगांव	0	-	0	0	0
3	गोंदिया	29	1	17	16	235
4	आमगांव	0	-	7	1	10
5	सालेकसा	3	-	3	0	10
6	स/अर्जुनी	1	-	8	0	10
7	अर्जुनी/ मोर	6	-	6	0	6
8	देवरी	8	-	8	0	8
एकूण		53	1	55	17	319

आधार-1) जिल्हा आरोग्यअधिकारी, गोंदिया. 2) जिल्हा शल्य चिकित्सालय, गोंदिया.

तक्ता क्र .8.18
जिल्हयात नोंदकेलेल्या जन्म व मृत्यूंची संख्या

जिल्हा - गोंदिया			संदर्भ वर्ष : 2013-14					
अ. क्र.	तालुका	एकूण ग्रामीण/ नागरी	नोंदलेल्या जन्मांची संख्या			नोंदलेल्या मृत्यूंची संख्या		
			मुले	मुली	एकूण	पुरुष	स्त्रिया	एकूण
1	2	3	4	5	6	7	8	9
1	तिरोडा	ग्रामीण	866	728	1594	670	441	1111
		नागरी	219	171	390	127	78	205
		एकूण	1085	899	1984	797	519	1316
2	गोरेगांव	ग्रामीण	481	443	924	379	310	689
		नागरी	0	0	0	0	0	0
		एकूण	481	443	924	379	310	689
3	गोंदिया	ग्रामीण	1320	1244	2564	1248	865	2113
		नागरी	5080	4670	9750	1106	756	1862
		एकूण	6400	5914	12314	2354	1621	3975
4	आमगांव	ग्रामीण	808	795	1603	494	378	872
		नागरी	0	0	0	0	0	0
		एकूण	808	795	1603	494	378	872
5	सालेकसा	ग्रामीण	401	388	789	234	162	396
		नागरी	0	0	0	0	0	0
		एकूण	401	388	789	234	162	396
6	स/ अर्जुनी	ग्रामीण	680	679	1359	482	372	854
		नागरी	0	0	0	0	0	0
		एकूण	680	679	1359	482	372	854
7	अर्जुनी/ मोर	ग्रामीण	1017	996	2013	500	493	993
		नागरी	0	0	0	0	0	0
		एकूण	1017	996	2013	500	493	993
8	देवरी	ग्रामीण	962	871	1833	451	351	802
		नागरी	0	0	0	0	0	0
		एकूण	962	871	1833	451	351	802
एकूण	ग्रामीण	6535	6144	12679	4458	3372	7830	
	नागरी	5299	4841	10140	1233	834	2067	
	एकूण	11834	10985	22819	5691	4206	9897	

तक्ताक्र. 8.18 (पुढे चालू)
जिल्ह्यात नोंदकेलेल्या जन्म व मृत्यूंची संख्या

जिल्हा - गोंदिया		संदर्भ वर्ष : 2013-14						
अ. क्र.	तालुका	एकूण ग्रामीण/ नागरी	बालमृत्यूंची संख्या			पैकी अर्भक मृत्यूंची संख्या (0 ते 1)		
			मुले	मुली	एकूण	मुले	मुली	एकूण
1	2	3	10	11	12	13	14	15
1	तिरोडा	ग्रामीण	20	13	33	2	0	2
		नागरी	7	7	14	0	0	0
		एकूण	27	20	47	2	0	2
2	गोरेगांव	ग्रामीण	16	14	30	0	3	3
		नागरी	0	0	0	0	0	0
		एकूण	16	14	30	0	3	3
3	गोंदिया	ग्रामीण	37	30	67	4	1	5
		नागरी	148	117	265	140	115	255
		एकूण	185	147	332	144	116	260
4	आमगांव	ग्रामीण	24	23	47	2	2	4
		नागरी	0	0	0	0	0	0
		एकूण	24	23	47	2	2	4
5	सालेकसा	ग्रामीण	11	10	21	0	0	0
		नागरी	0	0	0	0	0	0
		एकूण	11	10	21	0	0	0
6	स/ अर्जुनी	ग्रामीण	19	19	38	6	2	8
		नागरी	0	0	0	0	0	0
		एकूण	19	19	38	6	2	8
7	अर्जुनी/ मोर	ग्रामीण	19	18	37	0	4	4
		नागरी	0	0	0	0	0	0
		एकूण	19	18	37	0	4	4
8	देवरी	ग्रामीण	12	16	28	1	1	2
		नागरी	0	0	0	0	0	0
		एकूण	12	16	28	1	1	2
एकूण	ग्रामीण	158	143	301	15	13	28	
	नागरी	155	124	279	140	115	255	
	एकूण	313	267	580	155	128	283	

आधार:- 1) जिल्हा आरोग्य अधिकारी, गोंदिया. 2) जिल्हा शल्य चिकित्सालय, गोंदिया.

तक्ताक्र.8.19

जिल्हयातील प्रसुतीपूर्व तपासणीची संख्या

जिल्हा - गोंदिया					संदर्भ वर्ष : 2013-14	
अ. क्र.	तालुका	प्रसुतीपूर्व तपासणी केलेल्या स्त्रियांची संख्या	संस्थात्मक प्रसुतीची संख्या	प्रसुतीसाठी दाखल करण्यात आलेल्या सरासरी दिवसांची संख्या	प्रसुती दरम्यान मृत्यु झालेल्यांची संख्या	
					महिला	अर्भक
1	2	3	4	5	6	7
1	तिरोडा	2717	1139	4	1	22
2	गोरेगांव	1961	1096	4	2	18
3	गोंदिया	6877	8726	4	4	58
4	आमगांव	2094	1318	4	1	39
5	सालेकसा	1500	967	4	0	16
6	स/ अर्जुनी	1826	1195	4	1	31
7	अर्जुनी/ मोर	2219	1587	4	2	31
8	देवरी	2125	1621	4	4	22
एकूण		21319	17649	-	15	237
आधार :- 1) जिल्हा आरोग्य अधिकारी, गोंदिया. 2) जिल्हा शल्य चिकित्सालय, गोंदिया.						

तक्ताक्र.8.20

विविध कारणानुसारमृत्यूंची संख्या

जिल्हा - गोंदिया		संदर्भ वर्ष : 2013-14		
अ . .क्र	मृत्यूंचेकारण	मृत्यूंचीसंख्या		
		पुरुष	स्त्री	एकूण
1	2	3	4	5
अ	साथीचे विकार			
1	हिवताप	2	1	3
2	विषमज्वर	1	0	1
3	क्षयरोग	22	9	31
4	न्यु मोनिया / श्वसनक्रियेसंबंधी	67	30	97
5	अमांश, अतिसार, गॅस्ट्रो	1	0	1
6	डेंगू	1	0	1
7	स्वर्डन फल्यू	0	0	0
ब	बिगर साथीचे विकार			
1	एड्स	7	5	12
2	हृदय विकार	34	14	48
3	कर्करोग	2	3	5
4	बाळंतपणात मातेचामृत्यू	0	15	15
5	पक्षाघात	12	4	16
6	मूत्रपिंड विषयक	9	3	12
क	अपघात			
1	आत्महत्या	23	5	28
2	रहदारी वाहतूक	11	4	15
3	विद्युत धक्का	0	0	0
4	भाजणे/जळणे	1	3	4
5	इतर अपघात	6	4	10
ड	इतर कारणे	5492	4106	9598
एकूण मृत्यू		5691	4206	9897
आधार :- 1) जिल्हा आरोग्य अधिकारी, गोंदिया. 2) जिल्हा शल्य चिकित्सालय, गोंदिया.				

तक्ता क्र.8.21
माता व बाल संगोपनकार्यक्रमांतर्गत लस टोचणी

जिल्हा - गोंदिया								संदर्भ वर्ष : 2013-14		
अ.क्र.	तालुका	ग्रामीण / एकूण	त्रिगुणी लस	पोलिओ	बीसीजी	गोवर	द्विगुणी (टी.डी)	धनुर्वात लस		
								10 वर्षे	16 वर्षे	गरोदर स्त्रिया
1	2	3	4	5	6	7	8	9	10	11
1	तिरोडा	ग्रामीण	2887	2879	2090	2808	2869	3238	2800	2477
		एकूण	3223	3215	2345	3133	3153	3629	3032	2838
2	गोरेगांव	ग्रामीण	1828	1829	1389	1840	2120	2181	2438	1643
		एकूण	1828	1829	1389	1840	2120	2181	2438	1643
3	गोंदिया	ग्रामीण	7187	7143	9136	6839	7000	6709	6510	6047
		एकूण	11938	11894	14716	8999	8632	7887	7650	7959
4	आमगांव	ग्रामीण	2450	2432	2087	2424	2827	3034	3483	1943
		एकूण	2450	2432	2087	2424	2827	3034	3483	1943
5	सालेकसा	ग्रामीण	1285	1280	1073	1356	1327	1447	1756	1294
		एकूण	1285	1280	1073	1356	1327	1447	1756	1294
6	स/ अर्जुनी	ग्रामीण	1833	1832	1573	1823	1875	1902	2347	1520
		एकूण	1833	1832	1573	1823	1875	1902	2347	1520
7	अर्जुनी / मोर	ग्रामीण	2187	2194	1932	2173	2571	2484	3164	1977
		एकूण	2187	2194	1932	2173	2571	2484	3164	1977
8	देवरी	ग्रामीण	1679	1662	1495	1787	2066	2128	3515	858
		एकूण	1679	1662	1495	1787	2066	2128	3515	858
एकूण		ग्रामीण	21336	21251	20775	21050	22475	23123	26013	17759
		एकूण	26423	26338	26610	23535	24571	24692	27385	20032

आधार : - 1) जिल्हा शल्य चिकित्सक, सामान्यरुग्णालय, गोंदिया. 2) जिल्हा आरोग्य अधिकारी, जिल्हा परिषद, गोंदिया.

तक्ताक्र. 8.22

कुटुंबकल्याणकार्यक्रमाचीप्रगती

जिल्हा - गोंदिया					संदर्भ वर्ष : 2013-14			
अ. क्र.	तालुका	एकूण/ ग्रामीण	कुटुंब कल्याण केंद्रांची संख्या	जननक्षम जोडप्यांची संख्या	31 मार्च अखेर संरक्षित जोडप्यांची संख्या			
					पुरुष नसबंदी	स्त्रियांची नसबंदी	लूपपध्दती	इतर पध्दतीने
1	2	3	4	5	6	7	8	9
1	तिरोडा	एकूण	5	30854	133	712	392	631
		ग्रामीण	4	24884	128	678	332	614
2	गोरेगांव	एकूण	5	22188	202	607	204	508
		ग्रामीण	5	22188	202	607	204	508
3	गोंदिया	एकूण	11	73768	453	2754	864	761
		ग्रामीण	8	48504	451	1514	719	757
4	आमगांव	एकूण	5	23329	210	616	338	810
		ग्रामीण	5	23329	210	616	338	810
5	सालेकसा	एकूण	5	16160	167	436	275	385
		ग्रामीण	5	16160	167	436	275	385
6	स/ अर्जुनी	एकूण	5	20230	176	546	268	397
		ग्रामीण	5	20230	176	546	268	397
7	अर्जुनी/ मोर	एकूण	8	26085	332	672	383	553
		ग्रामीण	8	26085	332	672	383	553
8	देवरी	एकूण	6	19955	349	466	310	371
		ग्रामीण	6	19955	349	466	310	371
एकूण		एकूण	50	232569	2022	6809	3034	4416
		ग्रामीण	46	201335	2015	5535	2829	4395

आधार : - 1) जिल्हा शल्य चिकित्सक, सामान्य रुग्णालय, गोंदिया. 2) जिल्हा आरोग्य अधिकारी, जिल्हा परिषद, गोंदिया.

महिला व
बालविकास

तक्ता क्र. 8.23

जिल्हयातील कार्यरत अंगणवाड्या, कार्यरत सेविका व अंगणवाड्या इमारतींचा तपशिल

जिल्हा - गोंदिया			संदर्भ वर्ष : 2013-14						
अ.क्र.	तालुका	ग्रामीण/ नागरी	आंगणवाड्या संख्या		कार्यरत आंगणवाडी सेविका	आंगणवाड्या इमारतींचा तपशिल			
			मंजूर	कार्यरत		स्वमालकीचा	भाड्याच्या इमारती	नियमित इमारती शिवाय	शौचालय असलेल्या आंगणवाड्या
1	2	3	4	5	6	7	8	9	10
1	तिरोडा	ग्रामीण	174	174	174	174	0	0	152
		नागरी	15	15	13	6	7	2	14
		एकूण	189	189	187	180	7	2	166
2	गोरेगांव	ग्रामीण	197	197	197	168	29	0	168
		नागरी	0	0	0	0	0	0	0
		एकूण	197	197	197	168	29	0	168
3	गोंदिया	ग्रामीण	348	348	348	337	2	9	328
		नागरी	82	82	82	0	67	15	82
		एकूण	430	430	430	337	69	24	410
4	आमगांव	ग्रामीण	170	170	170	167	0	3	167
		नागरी	0	0	0	0	0	0	0
		एकूण	170	170	170	167	0	3	167
5	सालेकसा	ग्रामीण	199	199	199	177	12	10	177
		नागरी	0	0	0	0	0	0	0
		एकूण	199	199	199	177	12	10	177
6	स/अर्जुनी	ग्रामीण	165	165	165	150	11	4	165
		नागरी	0	0	0	0	0	0	0
		एकूण	165	165	165	150	11	4	165
7	अर्जुनी/मोर	ग्रामीण	222	222	222	215	0	7	220
		नागरी	0	0	0	0	0	0	0
		एकूण	222	222	222	215	0	7	220
8	देवरी	ग्रामीण	204	204	204	198	1	5	197
		नागरी	0	0	0	0	0	0	0
		एकूण	204	204	204	198	1	5	197
एकूण	ग्रामीण	1679	1679	1679	1586	55	38	1574	
	नागरी	97	97	95	6	74	17	96	
	एकूण	1776	1776	1774	1592	129	55	1670	

तक्ता क्र. 8.24

जिल्हयातील कार्यरतअंगणवाड्या व त्यामधिल बालके

जिल्हा - गोंदिया					संदर्भ वर्ष : 2013-14			
अ.क्र.	तालुका	ग्रामीण/नागरी	आंगणवाड्यामध्ये दाखल मुले	स्तनदा मातांची संख्या	वयोगटनिहाय मुलांची संख्या			
					0-1	1 ते 3	3 ते 5	एकूण 0 ते 5
1	2	3	4	5	6	7	8	9
1	तिरोडा	ग्रामीण	6137	1191	2380	4566	4176	11122
		नागरी	930	105	306	36	915	1257
		एकूण	7067	1296	2686	4602	5091	12379
2	गोरेगांव	ग्रामीण	4991	1000	1903	3613	3424	8940
		नागरी	0	0	0	0	0	0
		एकूण	4991	1000	1903	3613	3424	8940
3	गोंदिया	ग्रामीण	13226	2088	4571	8934	8868	22373
		नागरी	4322	546	1190	1016	3837	6043
		एकूण	17548	2634	5761	9950	12705	28416
4	आमंगांव	ग्रामीण	5148	993	1991	3699	3448	9138
		नागरी	0				0	0
		एकूण	5148	993	1991	3699	3448	9138
5	सालेकसा	ग्रामीण	3791	694	1379	2909	2594	6882
		नागरी	0				0	0
		एकूण	3791	694	1379	2909	2594	6882
6	स/ अर्जु.	ग्रामीण	4767	933	1848	3480	3174	8502
		नागरी	0				0	0
		एकूण	4767	933	1848	3480	3174	8502
7	अ./मोर	ग्रामीण	6248	1163	2261	4428	4087	10776
		नागरी	0				0	0
		एकूण	6248	1163	2261	4428	4087	10776
8	देवरी	ग्रामीण	5113	933	1889	3746	3424	9059
		नागरी	0				0	0
		एकूण	5113	933	1889	3746	3424	9059
एकूण		ग्रामीण	49421	8995	18222	35375	33195	86792
		नागरी	5252	651	1496	1052	4752	7300
		एकूण	54673	9646	19718	36427	37947	94092

पुढे चालू...

तक्ता क्र. 8.24 (पुढे चालू)
जिल्हयातील कार्यरतअंगणवाड्या व त्यामधिल बालके

जिल्हा - गोंदिया			संदर्भ वर्ष : 2013-14				
अ.क्र.	तालुका.	ग्रामीण/नागरी	संदर्भ कालावधीतील			बालमृत्य दर (11/10) * 1000	उपजात मृत्यू दर (12/10) * 1000
			नोंदविलेले जन्म	बालमृत्यू	उपजात मृत्यू		
1	2	3	10	11	12	13	14
1	तिरोडा	ग्रामीण	1811	25	17	13.80	9.39
		नागरी	183	11	1	60.11	5.46
		एकूण	1994	36	18	18.05	9.03
2	गोरेगांव	ग्रामीण	955	7	2	7.33	2.09
		नागरी	0	0	0	-	-
		एकूण	955	7	2	7.33	2.09
3	गोंदिया	ग्रामीण	4111	32	10	7.78	2.43
		नागरी	818	13	7	15.89	8.56
		एकूण	4929	45	17	9.13	3.45
4	आमंगांव	ग्रामीण	1178	27	10	22.92	8.49
		नागरी	0	0	0	-	-
		एकूण	1178	27	10	22.92	8.49
5	सालेकसा	ग्रामीण	975	11	7	11.28	7.18
		नागरी	0	0	0	-	-
		एकूण	975	11	7	11.28	7.18
6	स/ अर्जुनी	ग्रामीण	957	18	10	18.81	10.45
		नागरी	0	0	0	-	-
		एकूण	957	18	10	18.81	10.45
7	अर्जुनी/मोर	ग्रामीण	1763	17	8	9.64	4.54
		नागरी	0	0	0	-	-
		एकूण	1763	17	8	9.64	4.54
8	देवरी	ग्रामीण	1510	21	25	13.91	16.56
		नागरी	0	0	0	-	-
		एकूण	1510	21	25	13.91	16.56
एकूण		ग्रामीण	13260	158	89	11.92	6.71
		नागरी	1001	24	8	23.98	7.99
		एकूण	14261	182	97	12.76	6.80

आधार- 1) उपमुख्य कार्यकारी अधिकारी (बालविकास), जि.प.गोंदिया.2) बालविकास प्रकल्प अधिकारी (नागरी), गोंदिया.

टिप :- माहितीचे स्रोत वेगवेगळे असल्यामुळे नोंदविलेल्या जन्म व बालमृत्यूची आकडेवारी तक्ता क्र. 8.18 शी जुळत नाही.

तक्ता क्र.8.25

जिल्ह्यातील कार्यरतअंगणवाड्यांमधील कुपोषित बालकांचे श्रेणीनिहायवर्गीकरण

जिल्हा - गोंदिया										
संदर्भ वर्ष : 2013-14										
अ.क्र.	तालुका	ग्रामीण/नागरी	0-5 वयोग-टातील मुले	वर्षभरात वजन घेतलेली		बालकांचे कुपोषण श्रेणीनिहाय वर्गीकरण स्तंभ 4 पैकी			मध्यम कमी वजनाची बालकाची टक्केवारी	तित्र कमी वजनाची बालकाची टक्केवारी
				मुले	टक्केवारी	सर्वसाधारण	मध्यम कमी वजनाची बालके	तित्र कमी वजनाची बालके		
1	2	3	4	5	6	7	8	9	10	11
1	तिरोडा	ग्रामीण	11122	11044	99.3	9807	1037	200	9.4	1.8
		नागरी	1257	1257	100	1220	15	22	1.2	1.8
		एकूण	12379	12305	99.4	11031	1052	222	8.5	1.8
2	गोरेगांव	ग्रामीण	8940	8842	98.9	7884	837	121	9.5	1.4
		नागरी	0	0	0	0	0	0	0.0	0.0
		एकूण	8940	8842	98.9	7884	837	121	9.5	1.4
3	गोंदिया	ग्रामीण	22373	22261	99.5	20653	1320	288	5.9	1.3
		नागरी	6043	6043	100	5823	124	96	2.1	1.6
		एकूण	28416	28302	99.6	26474	1444	384	5.1	1.4
4	आमगांव	ग्रामीण	9138	9083	99.4	7790	1052	241	11.6	2.7
		नागरी	0	0	0	0	0	0	0.0	0.0
		एकूण	9138	9083	0	7790	1052	241	11.6	2.7
5	सालेकसा	ग्रामीण	6882	6662	96.8	5621	854	187	12.8	2.8
		नागरी	0	0	0	0	0	0	0.0	0.0
		एकूण	6882	6662	0	5621	854	187	12.8	2.8
6	स/ अर्जुनी	ग्रामीण	8502	8349	98.2	7280	880	189	10.5	2.3
		नागरी	0	0	0	0	0	0	0.0	0.0
		एकूण	8502	8349	98.2	7280	880	189	10.5	2.3
7	अर्जुनी/मो	ग्रामीण	10776	10593	98.3	9300	1084	209	10.2	2.0
		नागरी	0	0	0	0	0	0	0.0	0.0
		एकूण	10776	10593	98.3	10593	1084	209	10.2	2.0
8	देवरी	ग्रामीण	9059	8905	98.3	8219	590	96	6.6	1.1
		नागरी	0	0	0	0	0	0	0.0	0.0
		एकूण	9059	8905	98.3	8219	590	96	6.6	1.1
एकूण		ग्रामीण	86792	85739	98.8	76554	7654	1531	8.9	1.8
		नागरी	7300	7300	100	7043	139	118	1.9	1.6
		एकूण	94092	93039	98.8	83597	7793	1649	8.4	1.8

आधार -1) उपमुख्य कार्यकारी अधिकारी (बालविकास) जि.प., गोंदिया. 2) बालविकास प्रकल्प अधिकारी(नागरी), गोंदिया.

तक्ता क्र.8.26

एकात्मिक बालविकाससेवा योजना - माता व बालसंगोपन

जिल्हा - गोंदियासंदर्भ वर्ष : 2013-14										
अ.क्र.	तालुका	0 ते 5 वयोगटातील बालके (संख्या)	अंगणवाडीचालाभ घेणारे(संख्या)		कार्यरतअंगणवाड्या (संख्या)					स्वतःचीइमारत असलेल्या अंगणवाडीतील लाभधारकांची (संख्या)
			बालक	माता	स्वतःचीइमारत असलेल्या	स्वतःचीइमारत नसलेल्या			एकूण (6+9)	
						बांधकाम हाती घेतलेल्या	बांधकामहाती न घेतलेल्या	एकूण (7+8)		
1	2	3	4	5	6	7	8	9	10	11
1	तिरोडा	12379	12126	1296	180	6	3	9	189	6336
2	गारेगांव	8940	8095	1000	168	29	0	29	197	5968
3	गोंदिया	28416	23713	2634	337	10	83	93	430	21049
4	आमगांव	9138	8239	993	167	0	3	3	170	8072
5	सालेकसा	6882	6308	694	177	22	0	22	199	6208
6	स/अर्जुनी	8502	8502	933	150	14	1	15	165	5837
7	अर्जुनी/मो.	10776	10776	1163	215	2	5	7	222	10405
8	देवरी	9059	9059	933	198	6	0	6	204	9902
एकूण		94092	86818	9646	1592	89	95	184	1776	73777

आधार -1) उपमुख्य कार्यकारी अधिकारी (बालविकास), जि.प., गोंदिया.2) बालविकास प्रकल्पअधिकारी(नागरी), गोंदिया.

द्वारिद्रय

तक्ता क्र. 8.27
शहरी भागातीलदारिद्र्य रेषेखालील कुटूंबे

जिल्हा - गोंदिया		संदर्भ वर्ष : 2005-06						
अ.क्र.	महानगरपालीकाव नगरपरिषद	शहरी कुटूंबांची एकूण संख्या	दारिद्र्यरेषेखालील शहरीकुटूंबे					दारिद्र्य रेषेखालील कुटूंबांची (टक्केवारी)
			अनुसूचित जाती	अनुसूचित जमाती	अल्पसंख्यांक	इतर	एकूण	
1	2	3	4	5	6	7	8	9
1	गोंदिया	23364	3531	1499	3315	1942	10287	44.02
2	तिरोडा	5445	555	250	200	1094	2099	38.54
आधार :- नगरपरिषद, गोंदिया /तिरोडा.								

तक्ता क्र. 8.28
ग्रामीण भागातीलदारिद्र्य रेषेखालील कुटूंबे

जिल्हा - गोंदिया		संदर्भ वर्ष : 2002						
अ.क्र.	तालुका	दारिद्र्य रेषेखालील ग्रामीण कुटूंबे						दारिद्र्य रेषेखालीलकुटूंबांची टक्केवारी
		ग्रामीण कुटूंबांची एकूण संख्या	अनुसूचितजाती 2002	अनुसूचितजमाती 2002	अल्पसंख्यांक 2002	इतर 2002	एकूण	
1	2	3	4	5	6	7	8	9
1	तिरोडा	36272	2269	3092	76	15124	20561	56.7
2	गोरेगांव	28809	3216	3080	156	10303	16755	58.2
3	गोंदिया	57698	4644	5529	395	22712	33280	57.7
4	आमगांव	27722	2234	1757	140	11553	15684	56.6
5	सालेकसा	19746	2783	1287	88	7369	11527	58.4
6	स/ अर्जुनी	25067	3310	2862	142	8119	14433	56.6
7	अर्जुनी/ मोर	32715	4385	4847	130	9215	18577	56.8
8	देवरी	23767	2171	6777	192	4286	13426	56.5
एकूण		251796	25012	29231	1319	88681	144243	57.3
आधार :- 1) प्रकल्प संचालक, जिल्हा ग्रामीण विकास यंत्रणा, गोंदिया.								

गृहनिर्माण

तक्ताक्र. 8.29

विविधगृहनिर्माणमंडळामार्फतम्हाडानेबांधलेल्याघरांचातपशिल

जिल्हा - गोंदिया										संदर्भ वर्ष : 2013-14
अ.क्र.	तालुका	औद्योगिक	झोपडपट्टी पुर्नवसन	आर्थिकदुर्बलघटक	अल्पउत्पन्न गट	मध्यमउत्पन्न गट	उच्चउत्पन्नगट	इतर	एकूण	झालेला खर्च लाखात
1	2	3	4	5	6	7	8	9	10	11
1	तिरोडा	निरंक	निरंक	निरंक	निरंक	निरंक	निरंक	निरंक	निरंक	निरंक
2	गोरेगांव	निरंक	निरंक	निरंक	निरंक	निरंक	निरंक	निरंक	निरंक	निरंक
3	गोंदिया	निरंक	निरंक	निरंक	निरंक	निरंक	निरंक	निरंक	निरंक	निरंक
4	आमगांव	निरंक	निरंक	निरंक	निरंक	निरंक	निरंक	निरंक	निरंक	निरंक
5	सालेकसा	निरंक	निरंक	निरंक	निरंक	निरंक	निरंक	निरंक	निरंक	निरंक
6	स/ अर्जुनी	निरंक	निरंक	निरंक	निरंक	निरंक	निरंक	निरंक	निरंक	निरंक
7	अर्जुनी/ मोर	निरंक	निरंक	निरंक	निरंक	निरंक	निरंक	निरंक	निरंक	निरंक
8	देवरी	निरंक	निरंक	निरंक	निरंक	निरंक	निरंक	निरंक	निरंक	निरंक
एकूण		निरंक	निरंक	निरंक	निरंक	निरंक	निरंक	निरंक	निरंक	निरंक

टिप:- सन 2013-14 मध्ये जिल्हयात म्हाडाने घरकुलांचे बांधकाम केलेले नाही.

तक्ता क्र. 8.30

राजीव गांधी ग्रामीणनिवारा योजना

जिल्हा - गोंदिया		संदर्भ वर्ष : 2013-14			
अ.क्र.	तालुका	बांधलेलीएकूण घरे		झालेलाखर्च (लाखात)	
		2012-13	2013-14	2012-13	2013-14
1	2	3	4	5	6
1	तिरोडा	5	59	12.00	45.10
2	गोरेगांव	4	65	11.25	44.00
3	गोंदिया	7	180	25.00	121.00
4	आमगांव	5	59	7.25	35.75
5	सालेकसा	7	64	8.50	40.15
6	स/ अर्जुनी	3	58	9.50	42.35
7	अर्जुनी/ मोर	9	89	18.00	63.80
8	देवरी	10	118	16.50	72.60
एकूण		50	692	108.00	464.75

आधार :-1)प्रकल्पसंचालक,जिल्हाग्रामीण विकास यंत्रणा,गोंदिया.

तक्ता क्र. 8.31

इंदिरा आवास योजना-ग्रामीण भागासाठी

जिल्हा - गोंदिया					संदर्भ वर्ष : 2013-14				
अ.क्र.	तालुका	योजनेतर्गत बांधलेली एकूण घरे	झालेला खर्च (लाखात)	दारिद्र्य रेषेखालील घर नसलेल्या कुटूंबांची संख्या	वितरीत केलेल्या घरांची संख्या				
					अनूसूचितजाती	अनूसूचित जमाती	अल्पसंख्यांक	इतर	एकूण
1	2	3	4	5	6	7	8	9	10
1	तिरोडा	164	121.36	11537	35	76	0	53	164
2	गारेगांव	177	130.98	10683	63	68	0	46	177
3	गोंदिया	680	503.20	24917	146	417	0	117	680
4	आमगांव	104	76.96	8662	15	65	0	24	104
5	सालेकसा	230	170.20	6976	18	177	0	35	230
6	स/अर्जुनी	230	170.20	9359	49	135	0	46	230
7	अर्जुनी/मो	639	472.86	14088	148	414	0	77	639
8	देवरी	307	227.18	10486	62	215	0	30	307
एकूण		2531	1872.94	96708	536	1567	0	428	2531
आधार- प्रकल्प संचालक जिल्हाग्रामीण विकास यंत्रणा, गोंदिया.									

तक्ता क्र 8.32

घरबांधणीसाठी अर्थसहाय्य योजनेअंतर्गत ग्रामीण क्षेत्रात दिलेली घरे

जिल्हा - गोंदिया				संदर्भ वर्ष : 2013-14							
अ. क्र.	तालुका	दारिद्र्य रेषेखालील कुटूंबे (2002 नुसार)	दारिद्र्य रेषे खालील बेघर कुटूंबे	योजनेच्यासुरुवातीपासून							
				इंदिरा आवास योजना				राजीवगांधी निवास योजना क्र.1			
				मंजूरघरे	पूर्णझाले ली घरे	बांधकामसु रू असलेली घरे	वितरीतक रण्यांत आलेली घरे	मंजूरघरे	पूर्ण झालेली घरे	बांधकाम सुरू असलेली घरे	वितरीत करण्यांत आलेली घरे
1	2	3	4	5	6	7	8	9	10	11	12
1	तिरोडा	20561	11537	2632	2293	162	2293	813	327	50	327
2	गारेगांव	16755	10683	3640	2366	242	2366	710	271	60	271
3	गोंदिया	33280	24917	4269	3846	594	3846	1722	517	200	517
4	आमगांव	15684	8662	2095	1848	156	1848	627	257	205	257
5	सालेकसा	11527	6976	1507	1425	122	1425	492	145	100	145
6	स/अर्जुनी	14433	9359	2482	2340	164	2340	669	294	48	294
7	अर्जुनी/ मोर	18577	14088	3183	3169	74	3169	904	297	0	297
8	देवरी	13426	10486	2250	2095	398	2095	669	221	326	221
एकूण		144243	96708	22058	19382	1912	19382	6606	2329	989	2329
आधार- प्रकल्प संचालक जिल्हाग्रामीण विकास यंत्रणा, गोंदिया.											

सामाजिक न्याय

तक्ता क्र. 8.33

जिल्हयातीलमागासवर्गीय वस्तीगृहे, त्यांची प्रवेश क्षमता व दिलेले प्रवेश

जिल्हा - गोंदिया		संदर्भ वर्ष : 2013-14					
अ. क्र.	तालुका	मंजूरवस्तीगृहे			कार्यरतवस्तीगृहे		
		शासकीय	अनुदानीत	एकूण	शासकीय	अनुदानीत	एकूण
1	2	3	4	5	6	7	8
1	तिरोडा	1	5	6	1	5	6
2	गोरेगांव	-	1	1	-	1	1
3	गोंदिया	2	4	6	2	4	6
4	आमगांव	-	5	5	-	5	5
5	सालेकसा	-	3	3	-	3	3
6	स/ अर्जुनी	-	9	9	-	9	9
7	अर्जुनी/ मोर	1	9	10	1	9	10
8	देवरी	-	11	11	-	11	11
एकूण		4	47	51	4	47	51

जिल्हा - गोंदिया		संदर्भ वर्ष : 2013-14											
अ. क्र.	तालुका	त्यातील प्रवेश क्षमता						संदर्भ कालावधित दिलेले प्रवेश					
		शासकीय		अनुदानीत		एकूण		शासकीय		अनुदानीत		एकूण	
		मुले	मुली	मुले	मुली	मुले	मुली	मुले	मुली	मुले	मुली	मुले	मुली
1	2	9	10	11	12	13	14	15	16	17	18	19	20
1	तिरोडा	0	70	89	48	89	118	0	70	89	48	89	118
2	गोरेगांव	0	0	24	0	24	0	0	0	24	0	24	0
3	गोंदिया	75	80	79	48	154	128	75	80	79	48	154	128
4	आमगांव	0	0	62	72	62	72	0	0	62	72	62	72
5	सालेकसा	0	0	48	29	48	29	0	0	48	29	48	29
6	स/अर्जुनी	0	0	187	88	187	88	0	0	187	88	187	88
7	अर्जुनी/ मोर	70	0	199	52	269	52	70	0	199	52	269	52
8	देवरी	0	0	286	125	286	125	0	0	286	125	286	125
एकूण		145	150	974	462	1119	612	145	150	974	462	1119	612

आधार- 1)विशेष समाजकल्याण अधिकारी, गोंदिया. 2) जिल्हा समाजकल्याण अधिकारी, जिल्हा परिषद, गोंदिया.
टिप:- सन 2013-14 मध्ये अ/मोर व तिरोडा येथे वसतीगृहजागा न मिळाल्याने भाड्याच्या इमारतीत सुरू आहे. सदर वसतीगृहांची मूळ क्षमता 100 आहे. परंतु भाड्याच्या इमारतीची क्षमता जागेअभावी 70 करण्यात आली आहे.

तक्ता क्र. 8.34

जिल्हयातील दलितवस्त्या, त्यामधील लोकसंख्या व दलित वस्त्यांची सुधारणा

जिल्हा - गोंदिया				संदर्भ वर्ष : 2013-14					
अ. क्र.	तालुका	दलित वस्त्यांची संख्या	त्यामधील लोकसंख्या	संदर्भ कालावधीत कामे			त्यांची प्रशासकीय मंजूरीची रक्कम (लाखात)		
				अपूर्ण (मागील वर्ष अखेरीस)	नविन मंजूर	एकूण	अपूर्ण (मागील वर्ष अखेरीस)	नविन मंजूर	एकूण
1	2	3	4	5	6	7	8	9	10
1	तिरोडा	132	21950	35	30	65	99.82	103.27	203.09
2	गोरेगांव	127	20422	23	28	51	97.78	114.85	212.63
3	गोंदिया	198	43420	36	49	85	94.7	206.62	301.32
4	आमगांव	80	13455	31	27	58	73.12	105.79	178.91
5	सालेकसा	58	12127	17	18	35	97.64	58	155.64
6	स/ अर्जुनी	92	16328	13	22	35	36.66	92.45	129.11
7	अर्जुनी/ मोर	147	24932	16	46	62	58.71	203.8	262.51
8	देवरी	81	14722	21	20	41	68.95	95.87	164.82
एकूण		915	167356	192	240	432	627.38	980.65	1608.03
अ. क्र.	तालुका	एकूण हाती घेतलेल्या कामाचे प्रकार (स्तंभ-7)						संदर्भ कालावधीत पूर्ण कामे	
		पाणी पुरवठा	मल निस्सारणाची कामे	सार्वजनिक वाचनालये	पोच रस्ते	समाज मंदीर	इतर	संख्या	त्यावरील खर्च (लाख)
1	2	11	12	13	14	15	16	17	18
1	तिरोडा	निरंक	10	निरंक	55	निरंक	निरंक	65	203.09
2	गोरेगांव	निरंक	5	निरंक	46	निरंक	निरंक	51	212.63
3	गोंदिया	निरंक	14	निरंक	71	निरंक	निरंक	85	301.32
4	आमगांव	निरंक	12	निरंक	46	निरंक	निरंक	58	178.91
5	सालेकसा	निरंक	9	निरंक	26	निरंक	निरंक	35	155.64
6	स/ अर्जुनी	निरंक	6	निरंक	29	निरंक	निरंक	35	129.11
7	अर्जुनी/ मोर	निरंक	8	निरंक	54	निरंक	निरंक	62	262.51
8	देवरी	निरंक	3	निरंक	38	निरंक	निरंक	41	164.82
एकूण		निरंक	67	निरंक	365	निरंक	निरंक	432	1608.03

आधार - जिल्हा समाजकल्याण अधिकारी, जिल्हा परिषद, गोंदिया.

अल्पसंख्याक विकास

तक्ता क्र. 8.35

अल्पसंख्याक विकासविभागाकडून राबविण्यात येत असलेल्या विविध योजनांमधील लाभार्थी संख्या

जिल्हा - गोंदिया		संदर्भ वर्ष : 2013-14		
अ.क्र.	बाब	एकूणखर्च (^० लाखात)	लाभार्थीचीसंख्या	
			2012-13	2013-14
1	2	3	4	5
1	प्राथमिक शाळेत शिक्षण घेणा-या अल्पसंख्यांक विद्यार्थ्यांना मोफतगणवेश वाटप योजना	निरंक	निरंक	निरंक
2	5वी ते 7 वी मध्ये शिक्षण घेणा-या अल्पसंख्यांक विद्यार्थ्यांच्याउपस्थितीकरिता पालकांना प्रोत्साहन भत्ता	निरंक	789	निरंक
3	उच्च व्यवसायिक शिक्षण घेणा-या अल्पसंख्यांक विद्यार्थ्यांकरिताशिष्यवृत्ती योजना	निरंक	निरंक	निरंक
4	निरंतर प्रशिक्षण योजना/तंत्र शिक्षण परिक्षा मंडळ/ मुक्तविद्यापीठ यांच्यामार्फत राबविण्यात येणा-या अभ्यासक्रमांमध्ये शिक्षणघेणा-या अल्पसंख्यांक लाभार्थीची संख्या	निरंक	निरंक	निरंक
5	राज्यातील अल्पसंख्यांक विद्यार्थ्यांना शासकीय औद्योगिकप्रशिक्षण संस्थांमधून अल्पमुदतीच्या व्यावसायिक प्रशिक्षणाकरिता अनुदानितलाभार्थीची संख्या	निरंक	निरंक	निरंक
6	बेरोजगार अल्पसंख्यांक उमेदवारांना मॉल्समध्ये नोकरी उपलब्धहोण्याकरिता प्रशिक्षण घेणा-या लाभार्थीची संख्या	निरंक	निरंक	निरंक

टिप:- अ.क्र.3 ते 6 ची माहिती संबंधीत विभागाकडून निरंक देण्यातआली.आधार:-1)शिक्षणाधिकारी प्राथमिक/माध्यमिक, जि.प., गोंदिया. 2)तंत्रशिक्षण प्रादेशिक कार्यालय, नागपूर. 3)जिल्हा व्यवसाय शिक्षण व प्रशिक्षणसंस्था, भंडारा.

विशेष सहाय्य

तक्ताक्र. 8.36

महसुलविभागाकडीलसामाजिकसुरक्षायोजनेअंतर्गतकेलेलेअर्थसहाय्य

जिल्हा - गोंदिया		संदर्भ वर्ष : 2013-14							
(लाखात)									
अ.क्र.	तालुका	संजयगांधी निराधारयोजना		श्रावणबाळसेवायोजना		इंदिरागांधीराष्ट्रीय वृद्धापकाळयोजना		राष्ट्रीयकुटुंबलाभ योजना	
		लाभार्थी संख्या	दिलेलेअनुदान	लाभार्थीसंख्या	दिलेलेअनुदान	लाभार्थीसंख्या	दिलेलेअनुदान	लाभार्थी संख्या	दिलेलेअनुदान
1	2	3	4	5	6	7	8	9	10
1	तिरोडा	2386	176.99	4766	248.86	3939	102.29	96	12.50
2	गोरेगांव	1350	104.68	3732	201.06	3000	62.34	55	7.50
3	गोंदिया	7483	387.28	4614	343.91	2902	75.63	169	27.90
4	आमगांव	1976	253.45	3732	187.62	2767	63.01	97	17.60
5	सालेकसा	11989	67.55	2120	136.93	1137	27.53	42	7.10
6	स/ अर्जुनी	2198	152.75	3160	240.73	1408	34.45	148	26.20
7	अर्जुनी/ मोर	2582	185.90	4959	296.14	3914	98.02	56	14.90
8	देवरी	2376	167.12	1197	63.35	1032	26.46	57	13.00
एकूण		32340	1495.72	28280	1718.60	20099	489.73	720	126.70

आधार- जिल्हाधिकारीकार्यालय, (संजयगांधीशाखा), गोंदिया.

तक्ताक्र. 8.37

संजयगांधीनिराधारअनुदानयोजनेअंतर्गतकेलेले अर्थसहाय्य

जिल्हा - गोंदिया		संदर्भ वर्ष : 2013-14											
(लाखात)													
अ. क्र.	तालुका	65 वर्षाखालीलनिराधार व्यक्ती		अनाथ मुले		अपंग		निराधार विधवा		घटस्फोट झालेल्या निराधार महिला		अत्याचारीत व वेश्या व्यवसायातून मुक्त झालेल्या महिला	
		लाभार्थी संख्या	दिलेले अनुदान	लाभार्थी संख्या	दिलेले अनुदान	लाभार्थी संख्या	दिलेले अनुदान	लाभार्थी संख्या	दिलेले अनुदान	लाभार्थी संख्या	दिलेले अनुदान	लाभार्थी संख्या	दिलेले अनुदान
1	2	3	4	5	6	7	8	9	10	11	12	13	14
1	तिरोडा	1996	148.91	10	0.72	18	1.30	362	26.06	0	0	0	0
2	गोरेगांव	179	14.05	3	0.41	275	24.42	865	63.28	28	2.52	0	0
3	गोंदिया	4348	237.87	26	1.18	577	29.19	2468	115.56	64	3.48	0	0
4	आमगांव	1562	124.70	4	0.26	51	1.22	350	126.62	9	0.65	0	0
5	सालेकसा	204	1.22	74	0.44	3640	21.81	7843	42.71	228	1.37	0	0
6	स/अर्जुनी	52	3.74	108	7.12	805	53.13	1208	86.96	25	1.8	0	0
7	अर्जुनी/मोर	1291	92.95	65	4.68	237	17.06	930	66.96	59	4.25	0	0
8	देवरी	1188	83.60	6	0.43	100	7.20	1067	74.81	15	1.08	0	0
एकूण		10820	707.04	296	15.24	5703	155.33	15093	602.96	428	15.15	0	0

आधार- जिल्हाधिकारीकार्यालय, (संजयगांधीशाखा), गोंदिया.

मदतवपुनर्वसन

तक्ता क्र. 8.38
पुनर्वसनप्रकल्पांची सद्यस्थिती

जिल्हा - गोंदिया											संदर्भ वर्ष : 2013-14	
अ.क्र.	प्रकल्पाचे नांव	पुनर्वसन अधिनियम मांतर्गत अधिसूचना निर्गमित दिनांक	निश्चित केलेला स्लॉब	बाधितगावे (संख्या)	बाधित क्षेत्र (हेक्टर)	जमिनवाटप		भूखंडवाटप			प्रकल्पप्रस्त	
						खातेदार (संख्या)	क्षेत्र (हेक्टर)	वसाहत (संख्या)	खातेदार (संख्या)	क्षेत्र (हेक्टर)	निर्गमित केलेले दाखले (संख्या)	नौकरीमिळालेली
1	2	3	4	5	6	7	8	9	10	11	12	13
1	कटंगीमध्यम प्रकल्प गोरेगांव	16.4-1999	स्लॉब-3	गावठाण बाधितहोत नाही	599.49	निरंक	निरंक	--	--	--	103	7
2	कलपाथरीमध्यम प्रकल्प गारेगांव	24.2-2000	स्लॉब-3	पुर्णतः 3 गावे	556.14	निरंक	निरंक	1	308	30.55	35	--
3	ओवारालघु प्रकल्प देवरी	19.5-2000	स्लॉब-2	1 गाव	379.80	निरंक	निरंक	1	107	10.37	37	--
4	बेवारटोला लघु प्रकल्प सालेकसा	11.6-2001	स्लॉब-2	2 गावे	194.60	निरंक	निरंक	1	64	8.25	3	--
5	आसोलीलघु प्रकल्प आमगांव	29.12-2002	स्लॉब-2	1 गाव	321.32	निरंक	निरंक	--	--	--
6	भुराटोलालघु प्रकल्प तिरोडा	19.2-2009	--	गावठाण बाधितहोत नाही.	31.69	निरंक	निरंक	--	--	--	--	--

आधार - उपजिल्हाधिकारी तथा प्रभारी अधिकारी (पुनर्वसन), गोंदिया.

टिप :- संबंधित विभागाकडून स्तंभ 7 व 8 ची माहिती निरंक देण्यात आली.

तक्ताक्र. 8.39

जिल्हातील दुष्काळामुळे झालेली हानी व पुनर्वसन व्यवस्थापनांतर्गत दिलेले सहाय्य

जिल्हा - गोंदिया		संदर्भ वर्ष : 2013-14								
अ.क्र.	तालुका	दुष्काळामुळे झालेली हानी				मदत व पुनर्वसनांतर्गत केलेले सहाय्य				
		पिकाचे झालेले नुकसान (आणेवारी)	दुष्काळामुळे मृतप्राणी (संख्या)	स्थलांतरीतांची संख्या	इतर	रोजगार हमी योजनेतर्गत पुरविलेला रोजगार (मनुष्यदिन)	दुष्काळग्रस्त प्राण्यासाठी उभारलेल्या छात्रावण्या	पिक आणेवारीनुसार दिलेले लीनूकसान-भरपाई	अर्थसहाय्य (₹)	बी - बिबाने
1	2	3	4	5	6	7	8	9	10	11
1	तिरोडा	निरंक	निरंक	निरंक	निरंक	निरंक	निरंक	निरंक	निरंक	निरंक
2	गोरेगांव	निरंक	निरंक	निरंक	निरंक	निरंक	निरंक	निरंक	निरंक	निरंक
3	गोंदिया	निरंक	निरंक	निरंक	निरंक	निरंक	निरंक	निरंक	निरंक	निरंक
4	आमगांव	निरंक	निरंक	निरंक	निरंक	निरंक	निरंक	निरंक	निरंक	निरंक
5	सालेकसा	निरंक	निरंक	निरंक	निरंक	निरंक	निरंक	निरंक	निरंक	निरंक
6	स/ अर्जुनी	निरंक	निरंक	निरंक	निरंक	निरंक	निरंक	निरंक	निरंक	निरंक
7	अर्जुनी/ मोर	निरंक	निरंक	निरंक	निरंक	निरंक	निरंक	निरंक	निरंक	निरंक
8	देवरी	निरंक	निरंक	निरंक	निरंक	निरंक	निरंक	निरंक	निरंक	निरंक
एकूण		निरंक	निरंक	निरंक	निरंक	निरंक	निरंक	निरंक	निरंक	निरंक

टिप- संबधित विभागाकडून स्तंभ 3 ते 11 ची माहिती निरंक देण्यात आली.
आधार- आपत्ती व्यवस्थापन विभाग जिल्हाधिकारी कार्यालय, गोंदिया.

तक्ता क्र.8.40

जिल्ह्यातील आपत्तीमुळे झालेली हानी व आपत्ती व्यवस्थापनांतर्गत दिलेले सहाय्य

जिल्हा - गोंदिया		संदर्भ वर्ष : 2013-14								
अ.क्र.	आपत्तीचा प्रकार	आपत्तीमुळे झालेली हानी								आपत्ती व्यवस्थापनांतर्गत वाटलेले सहाय्य (₹ लक्ष)
		मनुष्य (संख्या)	प्राणी (संख्या)	कृषी (हेक्टर)	घरे (संख्या)	रस्तेलाबी कि.मी.	पूल (संख्या)	सार्वजनिक इमारती (संख्या)	इतर	
1	2	3	4	5	6	7	8	9	10	11
1	भूकंप	-	-	-	-	-	-	-	-	-
2	पूर	7	40	-	7907	-	-	-	-	365.90
3	वादळ	-	-	-	-	-	-	-	-	-
4	भूस्खलन	-	-	-	-	-	-	-	-	-
5	गारपीट	-	-	-	-	-	-	-	-	-
6	इतर	3	2	-	478	-	-	-	-	11.41

टिप- अ. क्र. 6 इतर मध्ये विज कोसळणे, अतिवृष्टी व आग यांचा समावेश आहे.
आधार :- आपत्ती व्यवस्थापन विभाग, जिल्हाधिकारी कार्यालय, गोंदिया.

विविध विकास योजना

तक्ता क्र.9.1

जिल्हयातील विविध योजनांतर्गत नियतव्यय व खर्चाचा आढावा

जिल्हा:-गोंदिया(लाखात)						
अ.क्र.	जिल्हा योजना	2012-13		2013-14		2014-15
		नियतव्यय	खर्च	नियतव्यय	खर्च	नियतव्यय
1	2	3	4	5	6	7
1	सर्व साधारण योजना	7,500.00	7,411.16	7,600.00	6453.41	8500.00
2	अनुसूचित जाती उपयोजना	2,593.00	2,665.38	2,593.00	2266.22	2778.00
3	आदिवासी उपयोजना	4,910.12	3,900.47	5,324.22	5216.88	5796.79
4	आदिवासी उपयोजना क्षेत्राबाहेरील योजना	1,293.38	1,002.82	1,402.46	1280.05	1526.94
5	डोंगरी विकास कार्यक्रम	निरंक	निरंक	निरंक	निरंक	निरंक
6	खासदारांचा स्थानिक विकास कार्यक्रम	580.00	34.63	500.00	1170.84	500.00
7	आमदारांचा स्थानिक विकास कार्यक्रम	1,066.67	1,039.82	1000.00	962.38	1000.00

टिप- डोंगरी विकास कार्यक्रम शीर्षाखाली नियतव्ययमंजूर नाही.
आधार :- जिल्हा नियोजन अधिकारी, गोंदिया.

तक्ता क्र.9.2

विविध विकासशीर्षाखाली झालेला योजनांतर्गत खर्च

जिल्हा - गोंदिया		संदर्भ वर्ष : 2013-14				
अ. क्र.	विकासशीर्ष व उपशीर्ष	जिल्हापातळीवरील योजनांवर झालेला खर्च (लाखात)				
		सर्वसाधारण	आदिवासीउपयोजना	आदिवासीउपयोजना क्षेत्राबाहेरील	अनुसूचितजाती उपयोजना	एकूण
1	2	3	4	5	6	7
1	कृषि व संलग्न सेवा					
	1.1 पौक संवर्धन	43.81	120.10	42.97	320.00	526.88
	1.2 फलोत्पादन	6.00	0	0	0	6.00
	1.3 मृद व जलसंधारण	126.00	0	14.03	0	140.03
	1.4 पशुसंवर्धन	414.43	124.50	42.96	52.85	634.74
	1.5 दुग्ध शाळा विकास	31.30	--	--	--	31.30
	1.6 मत्स्य व्यवसाय	6.77	1.25	0.20	--	8.22
	1.7 वने व वन्य जीवन	182.81	67.28	12.00	--	262.09
	1.8 सामाजिक वनीकरण	--	--	--	--	--
	1.9 धान्य साठवण,गोदामे वपणन	--	--	--	--	--
	1.10 कृषि शिक्षण आणि संशोधन	--	--	--	--	--
	1.11 सहकार	116.00	--	--	13.90	129.90
एकूण (एक)		927.12	313.13	112.16	386.75	1739.16
2	ग्रामीण विकास					
	2.1 एकात्मिक ग्रामीण विकास	547.34	--	--	--	547.34
	2.2 अवर्षण प्रवण क्षेत्र कार्यक्रम	--	--	--	--	--
	2.3 ग्रामीण रोजगार	--	--	--	--	--
	2.4 भू-सुधारणा	--	--	--	--	--
	2.5 रोजगार हमी योजना	--	--	--	--	--
	2.6 सामूहिक विकास	--	--	--	--	--
	2.7 ग्रामीण स्वच्छता कार्यक्रम	--	--	--	--	--
एकूण (दोन)		547.34	--	--	--	547.34

(पुढेचालू)...

तक्ता क्र.9.2(पुढे चालू)

विविध विकास शीर्षाखाली झालेला योजनांतर्गत खर्च

जिल्हा - गोंदिया		संदर्भ वर्ष : 2013-14				
अ. क्र.	विकास शीर्ष व उपशीर्ष	जिल्हा पातळ्यांवरील योजनांवर झालेला खर्च(लाखात)				
		सर्वसाधारण	आदिवासी उपयोजना	आदिवासी उपयोजना क्षेत्राबाहेरील	अनुसूचित जाती उपयोजना	एकूण
1	2	3	4	5	6	7
3	पाटबंधारे व पूरनियंत्रण					
	3.1 लघु पाटबंधारे (राज्यक्षेत्र)	338.00	266.01	5.00	--	609.01
	3.2 लघु पाटबंधारे (स्थानिक क्षेत्र)	5.00	0	11.00	--	16.00
	3.3 जलप्रदाय क्षेत्रविकास कार्य	--	--	--	--	--
	3.4 मोठे व मध्यम पाटबंधारे	--	--	--	--	--
	3.5 पूरनियंत्रण	--	--	--	--	--
एकूण (तीन)		343.00	266.01	16.00	--	625.01
4	उर्जा					
	4.1 उर्जा विकास (नवीन)	206.00	60.00	12.00	27.50	305.50
	4.2 जलविद्युत उर्जा विकास (नवीन)	--	--	--	--	--
	4.3 अपारंपारिक उर्जा विकास	--	--	--	--	--
एकूण (चार)		206.00	60.00	12.00	27.50	305.50
5	उद्योग व खाण					
	5.1 ग्रामीण व लघु उद्योग	49.60	0.70	0.90	18.00	69.20
	5.2 मोठे व मध्यम उद्योग	--	--	--	--	--
एकूण (पाच)		49.60	0.70	0.90	18.00	69.20
6	परिवहन	--	--	--	--	--
	6.1 बंदरे , दिपगृहे व नौकावहन	--	--	--	--	--
	6.2 रस्ते व पुल	--	--	--	--	--
	6.3 रस्ते व वाहतुक	800.00	1374.93	--	--	2174.93
	6.4 देशांतर्गत जल वाहतुक	--	--	--	--	--
	6.5 शहरी लोहमार्ग व मेट्रो वाहतुक (नवीन)	--	--	--	--	--
	6.6 हवाई वाहतुक	--	--	--	--	--
एकूण (सहा)		800.00	1374.93	..	--	2174.93
7	सामान्य आर्थिक सेवा					--
	7.1 तिर्थक्षेत्र विकास (नवीन)	125.00	--	--	--	125.00
	7.2 पर्यटन विकास (नवीन)	358.90	--	--	--	358.90
	7.3 प्रादेशिक ग्रामीण बँकेचा विकास (नवीन)	--	--	--	--	--
एकूण (सात)		483.90	--	--	--	483.90

(पुढे चालू)...

तक्ता क्र.9.2 (पुढे चालू)

विविध विकासशीर्षाखाली झालेला योजनांतर्गत खर्च

जिल्हा - गोंदिया		संदर्भ वर्ष : 2013-14				
अ. क्र.	विकासशीर्षव उपशीर्ष	जिल्हापातळीवरील योजनांवर झालेला खर्च (लाखात)				
		सर्वसाधारण	आदिवासीउप योजना	आदिवासीउपयोजना क्षेत्राबाहेरील	अनुसूचितजाती उपयोजना	एकूण
1	2	3	4	5	6	7
8	सामाजिक सामुहिक सेवा					
	8.1 सामान्य शिक्षण	66.35	-	-	--	66.35
	8.2 तंत्र शिक्षण	30.05	--	--	0.68	30.73
	8.3 वैद्यकीय शिक्षण	--	--	--	--	--
	8.4 उच्च शिक्षण (नवीन)	--	--	--	--	--
	8.5 उच्चशिक्षण(कला) (नवीन)	--	--	--	--	--
	8.6 व्यावसायिकशिक्षण	--	--	--	--	--
	8.7 आदिवासींचे शिक्षण (नवीन)	--	--	--	--	--
	8.8 मागासवर्गीयांसाठी शिक्षण (नवीन)	--	--	--	--	--
	8.9 लोक वाचनालय (नवीन)		--	--	--	--
	8.10 कला व संस्कृती	15.00	--	--	--	15.00
	8.11 क्रिडा व युवककल्याण	52.04	22.00	23.07	46.00	143.11
	8.12 मागासवर्गीयांचे कल्याण	86.00	2471.59	914.90	1186.48	4658.97
	8.13 आदिवासींचे कल्याण (नवीन)	--	--	--	--	--
	8.14 अल्पसंख्याकांचे कल्याण (नवीन)	--	--	--	--	--
	8.15 दुर्बल घटकांचे कल्याण (नवीन)	--	--	--	--	--
	8.16 महिला व बालकल्याण (नवीन)	14.32	3.50	4.50	16.00	38.32
	8.17 पोषण	--			--	--
	8.18 कामगार व कामगार कल्याण	400.92	61.12	4.58	5.58	472.20
	8.19 सामाजिक सुरक्षा व विमा (नवीन)	--	--	--	--	--
	8.20 रोजगार व स्वयंरोजगार	--	--	--	--	--
	8.21 सार्वजनिक आरोग्य	477.49	323.68	87.74	--	888.91
	8.22 पाणी पुरवठा व स्वच्छता	859.20	130.60	41.00	48.28	1079.08
	8.23 गृहनिर्माण	313.25	189.62	63.20	294.37	860.44
	8.24 नगर विकास	409.21	--	--	227.77	636.98
8.25 आमदाराचा स्थानिक विकास	--	--	--	--	--	
एकूण (आठ)		2723.83	3202.11	1138.99	1825.16	8890.09

(पुढे चालू)...

तक्ता क्र.9.2 (पुढे चालू)
विविध विकासशीर्षाखाली झालेला योजनांतर्गत खर्च

जिल्हा - गोंदिया		संदर्भ वर्ष : 2013-14				
अ. क्र.	विकासशीर्षव उपशीर्ष	जिल्हापातळीवरील योजनांवर झालेला खर्च (लाखात)				
		सर्वसाधारण	आदिवासीउपयोजना	आदिवासीउपयोजना क्षेत्राबाहेरील	अनुसूचितजाती उपयोजना	एकूण
1	2	3	4	5	6	7
9	सामान्य सेवा					
	9.1 प्रशासन वसांख्यिकी संनियंत्रण	359.19	--	--	--	359.19
	9.2 कायदा व अंमल-बजावणीप्रशासन	--	--	--	--	-
	9.3 तुरूंग व सुधारसेवा (नवीन)	--	--	--	--	-
	9.4 आपत्कालीन व्यवस्थापन(नवीन)	--	--	--	--	-
	9.5 सार्वजनिक कार्यालय व पायाभूत सुविधा(नवीन)	--	--	--	--	-
	9.6 कर्मचारी प्रशिक्षण कार्यक्रम (नवीन)	--	--	--	--	-
	9.7 कर्मचारी गृहनिर्माण (नवीन)	--	--	--	--	-
	9.8 ई-गव्हर्नन्स (नवीन)	--	--	--	--	-
	9.9 लेखन सामग्री व छपाई (नवीन)	--	--	--	--	-
	9.10 माहिती वप्रसिध्दी	13.43	--	--	8.81	22.24
एकूण(नऊ)		372.62	-	-	8.81	381.43
एकूण(एक ते नऊ)		6453.41	5216.88	1280.05	2266.22	15216.56

आधार - जिल्हा नियोजन अधिकारी, गोंदिया.

तक्ता क्र. 9.3
वीस कलमीकार्यक्रमाची भौतिक प्रगती

जिल्हा - गोंदियासंदर्भ वर्ष : 2013-14				
अ.क्र	बाब	परिमाण	उद्दिष्ट	साध्य
1	2	3	4	5
1	अ) स्वर्णजयंती ग्राम स्वरोजगार योजना	लाभार्थी संख्या	उ. ना.	उ. ना.
	ब) संपूर्ण ग्रामीण रोजगार योजना	म.दि.लाखात	उ. ना.	उ. ना.
	क) लघुउद्योगांना प्रोत्साहन	उद्योग संख्या	उ. ना.	उ. ना.
2	अतिरिक्त जमिनीचे वाटप	हेक्टर	उ. ना.	उ. ना.
3	पिण्यासाठी स्वच्छ पाणी	गांव/वाडया	उ. ना.	उ. ना.
4	अ)सर्वासाठी आरोग्य (मुलांसाठी रोगप्रतिबंधक लस टोचणे)			
	1. गोवर लस	संख्या	उ. ना.	उ. ना.
	2. डि.टी.पी.	संख्या	उ. ना.	उ. ना.
	3. पोलिओ	संख्या	उ. ना.	उ. ना.
	4. बीसीजी	संख्या	उ. ना.	उ. ना.
4	ब) कुटूंब नियोजन शस्त्रक्रिया	संख्या	उ. ना.	उ. ना.
4	क) सममूल्य शस्त्रक्रिया		उ. ना.	उ. ना.
	1.आय.यु.डी. (तांबी)	संख्या	उ. ना.	उ. ना.
	2.ओ.पी.ओ.	संख्या	उ. ना.	उ. ना.
	3. सी.सी. युझर्स(निरोध)	संख्या	उ. ना.	उ. ना.
5	अ) अनु.जातींच्या कुटुंबांना सहाय्य		उ. ना.	उ. ना.
	1.दारिद्र्य रेषेवर आणण्यासाठी अनुसूचित व नवबौद्ध शेतक-यांना अर्थसहाय्य	संख्या	उ. ना.	उ. ना.
	2.महात्मा फुले विकास महामंडळ योजना अनुदान/बिजभांडवल योजना	संख्या	उ. ना.	उ. ना.
	3. अण्णाभाऊ साठे विकास महामंडळ प्रशिक्षण योजना/बीजभांडवल/अनुदानभेट	संख्या	उ. ना.	उ. ना.
	4. जिल्हा उद्योग केंद्र सुशिक्षित बेरोजगारांना बीज भांडवल/उद्योजकता प्रशिक्षण कार्यक्रम	संख्या	उ. ना.	उ. ना.
	5. खादि ग्रामोद्योग मंडळ ग्रामीण कारागारांना 50 टक्के अनुदान वकज	संख्या	उ. ना.	उ. ना.
	6.सुवर्ण जयंती ग्राम स्वरोजगार योजना	ला. संख्या	उ. ना.	उ. ना.

(पुढेचालू)...

तक्ता क्र. 9.3 (पुढे चालू)
वीस कलमीकार्यक्रमाची भौतिक प्रगती

जिल्हा - गोंदियासंदर्भ वर्ष : 2013-14				
अ.क्र.	बाब	परिमाण	उद्दिष्ट	साध्य
1	2	3	4	5
5	ब) अनु.जमातीच्याकुटुंबांना सहाय्य	लाभार्थी संख्या	उ. ना.	उ. ना.
	1. आदिवासी शेतकरीकुटुंबांना दारिद्र्यरेषेवर आणण्यासाठी कृषि निविष्टा वाटप	लाभार्थी संख्या	उ. ना.	उ. ना.
	2. तलंगाचे गट वाटप	लाभार्थी संख्या	उ. ना.	उ. ना.
	3. मासेमारी साधनांच्याखरेदीसाठी अर्थसहाय्य (नायलॉन सुत/जाळे)	लाभार्थी संख्या	उ. ना.	उ. ना.
	4. सुशिक्षितबरोजगारांना बीज भांडवल	लाभार्थी संख्या	उ. ना.	उ. ना.
	5. विद्युतपंप पुरविणे	लाभार्थी संख्या	उ. ना.	उ. ना.
	6. तेल इंजिनांचापुरवठा(राज्यस्तर)	लाभार्थी संख्या	उ. ना.	उ. ना.
	7. घराची गवती छपरेबदलून मंगलोरी कौले/जीआयसीट पत्रे बसविणे	लाभार्थी संख्या	उ. ना.	उ. ना.
	8. स्वर्ण जयंतीग्रामस्वरोजगार योजना	लाभार्थी संख्या	उ. ना.	उ. ना.
	9. केंद्रवर्तीअर्थसंकल्प (न्यु.ब) राज्ययोजना	संख्या	उ. ना.	उ. ना.
6	ईदिरा आवास योजना (घरकुल)	घरकुल	उ. ना.	उ. ना.
7	अत्यल्प उत्पन्नगटगृहनिर्माण योजना	सदनिका	उ. ना.	उ. ना.
8	राष्ट्रीय गलिच्छवस्ती सुधारणा कार्यक्रम	लोकसंख्या	उ. ना.	उ. ना.
9	सामाजिक वनीकरण (नवीनधोरण) झाडे लावणे	रोपे संख्या लाखात	उ. ना.	उ. ना.
	सामाजिक वनीकरणसामुहिक क्षेत्रावरवृक्ष लागवड	हेक्टर	उ. ना.	उ. ना.
10	ग्रामीण विद्युतीकरण (पंप संचाचे विद्युतीकरण)	संख्या	उ. ना.	उ. ना.
टिप:- सन 2013-14 चावीस कलमी कार्यक्रमाचा अहवाल उपलब्ध नसल्यामुळेमाहितीउ. ना. देण्यांतयेत आहे. आधार - जिल्हा नियोजन अधिकारी, गोंदिया.				

तक्ता क्र. 9.4
खासदार स्थानिकक्षेत्र विकास कार्यक्रम

1993 ते मागील वर्ष 2012-13 (लाखात)									
अ.क्र.	लोकसभा/राज्यसभा सदस्य	प्रवर्ग	प्राप्तनिधी	मंजुरकामे	कामाचीअंदाजित किंमत	पूर्ण झालेली कामे	प्रगतीपथा वरील कामे	सुरूनझालेली कामे	झालेला खर्च
1	2	3	4	5	6	7	8	9	10
लोकसभामतदारसंघ									
1	चिमुर्	अ.जा.	-	-	-	-	-	-	-
		अ.ज.	-	-	-	-	-	-	-
		इतर	296.20	227	534.80	172	46	9	274.51
		एकूण	296.20	227	534.80	172	46	9	274.51
2	भंडारा	अ.जा.	0	7	21.52	1	4	2	1.50
		अ.ज.	-	-	-	-	-	-	-
		इतर	1860.60	754	1823.74	506	161	87	1328.89
		एकूण	1860.60	761	1845.26	507	165	89	1330.39
राज्यसभासदस्य									
1	श्री.प्रफुल पटेल	अ.जा.	23.77	13	23.77	13	0	0	24.76
		अ.ज.	5.39	5	5.39	5	0	0	5.26
		इतर	1976.40	610	1523.66	529	61	20	1269.24
		एकूण	2005.66	628	1552.82	547	61	20	1299.26

तक्ता क्र. 9.4 (पुढे चालू)

अहवालवर्ष -2013-14 (लाखात)									
अ.क्र.	लोकसभा/राज्यसभा सदस्य	प्रवर्ग	प्राप्त निधी	मंजुर कामे	कामाची अंदाजित किंमत	पूर्ण झालेली कामे	प्रगती पथावरील कामे	सुरू न झालेली कामे	झालेला खर्च
1	2	3	11	12	13	14	15	16	17
लोकसभा मतदारसंघ									
1	चिमुर्	अ.जा.	0	0	0	0	0	0	0
		अ.ज.	0	0	0	0	0	0	0
		इतर	0	15	49.46	0	0	15	0
		एकूण	0	15	49.46	0	0	15	0
2	भंडारा	अ.जा.	0	0	0	0	0	0	
		अ.ज.	0	0	0	0	0	0	
		इतर	808.6	352	1132.35	187	112	53	769.01
		एकूण	808.6	352	1132.35	187	112	53	769.01
राज्यसभा सदस्य									
1	श्री. प्रफुल्ल पटेल	अ.जा.	0						
		अ.ज.	0						
		इतर	421.14	395	878.45	211	41	143	401.83
		एकूण	421.14	395	878.45	211	41	143	401.83

तक्ता क्र.9.4(पुढे चालू)
खासदार स्थानिकक्षेत्र विकास कार्यक्रम

एकूण									(लाखात)
अ.क्र.	लोकसभा/ राज्यसभा सदस्य	प्रवर्ग	प्राप्त निधी	मंजुर कामे	कामाची अंदाजित किंमत	पुर्ण झालेली कामे	प्रगती पथावरील कामे	सुरू न झालेली कामे	झालेला खर्च (लाखात)
1	2	3	18	19	20	21	22	23	24
लोकसभा मतदारसंघ									
1	चिमुर्	अ.जा.	0	0	0	0	0	0	0
		अ.ज.	0	0	0	0	0	0	0
		इतर	296.2	242	584.26	172	46	24	274.51
		एकूण	296.20	242	584.26	172	46	24	274.51
2	भंडारा	अ.जा.	0	7	21.52	1	4	2	1.5
		अ.ज.	0	0	0	0	0	0	0
		इतर	2669.2	1106	2956.09	693	273	140	2097.9
		एकूण	2669.2	1113	2977.61	694	277	142	2099.4
राज्यसभा सदस्य									
1	श्री. प्रफुल्ल पटेल	अ.जा.	23.77	13	23.77	13	0	0	24.76
		अ.ज.	5.39	5	5.39	5	0	0	5.26
		इतर	2397.54	1005	2402.11	740	102	163	1671.07
		एकूण	2426.80	1023	2431.27	758	102	163	1701.09
आधार - जिल्हा नियोजन अधिकारी गाँदिया.									

तक्ता क्र. 9.5
आमदार स्थानिकविकास कार्यक्रम (विधानसभा मतदार संघ)

जिल्हा - गोंदिया											संदर्भ वर्ष : 2013-14		
अ. क्र.	विधानसभा मतदार संघ	शासना कडून प्राप्त निधी	मंजूरकामे संख्या			नविन कामांची अंदाजित किंमत	वितरीतनिधि			एकूण खर्च	कामाची प्रगती		
			जुनी अ पूर्ण कामे	नविन	एकूण		जुन्या कामावर	नविन कामावर	एकूण		पूर्ण	अपूर्ण	सुरून झा लेली
1	2	3	4	5	6	7	8	9	10	11	12	13	14
1	गोंदिया	200.00	31	87	118	185.95	13.39	186.61	200.00	200.00	5	53	60
2	तिरोडा	200.00	41	139	180	129.74	67.21	132.79	200.00	200.00	90	68	22
3	आमगांव	200.00	56	94	150	143.64	56.12	143.88	200.00	200.00	71	45	34
5	अ.मोर	200.00	59	100	159	120.60	70.35	129.65	200.00	200.00	72	60	27
एकूण वि.स.स.		800.00	187	420	607	579.93	207.07	592.93	800.00	800.00	238	226	143
टिप :- गोरगांव स्वतंत्र विधानसभा मतदार संघ नसून तिरोडा मतदार संघामध्ये समाविष्ट आहे. आधार - जिल्हा नियोजन अधिकारी, गोंदिया.													

तक्ता क्र.9.6
स्थानिक विकासकार्यक्रम (विधानपरिषद सदस्य)

जिल्हा - गोंदिया				संदर्भ वर्ष : 2013-14		
(लाखात)						
विधानपरिषद सदस्याचेनाव	शासनाकडूनप्राप्तनिधी	जिल्हातील कामांकरीता उपलब्ध निधी	जिल्हाबाहेरील कामांकरीता वर्ग केलेला निधी	मंजूर कामे संख्या		
				जुनी अपूर्ण कामे	नविन	एकूण
2	3	4	5	6	7	8
श्री. राजेंद्र जैन	200.00	200.00	0	52	66	118
श्री.नितिन गडकरी	0.97	0.97	0	0	0	0
श्री. नागो गाणार	22.00	22.00	0	0	36	36
एकूण वि.प.स.	222.97	222.97	0	52	102	154

तक्ता क्र. 9.6 (पुढे चालू)
स्थानिक विकासकार्यक्रम (विधानपरिषद सदस्य)

(लाखात)								
विधानपरिषद सदस्याचेनाव	नविन कामांची अंदाजित किंमत	वितरितनिधी			एकूणखर्च	कामांचीप्रगती		
		जुन्या कामावर	नविनकामावर	एकूण		पूर्ण	अपूर्ण	सुरू नझालेली
2	9	10	11	12	13	14	15	16
श्री. राजेंद्र जैन	177.76	22.24	177.76	200.00	139.41	52	45	21
श्री.नितिन गडकरी	0	0.97	0	0.97	0.97	0	0	0
श्री. नागो गाणार	24.49	0	22.00	22.00	22.00	36	0	0
एकूण वि.प.स.	200.25	23.21	199.76	222.97	162.38	88	45	21

आधार - जिल्हा नियोजन अधिकारी, गोंदिया.

महाराष्ट्र
ग्रामीणरोजगार
हमी योजना

तक्ताक्र. 9.7
महाराष्ट्र ग्रामीणरोजगार हमी योजना

जिल्हा - गोंदिया		संदर्भ वर्ष : 2013-14					
		(लाखात)					
अ. क्र.	बाब	कामाचाप्रकार					
		सिंचन	रस्ते	कृषि	वनीकरण	इतर	एकूण
1	2	3	4	5	6	7	8
1	नियोजित कामांची संख्या	8897	2133	2565	1870	5261	20726
2	मंजूर केलेल्या कामांची संख्या	814	552	955	1301	4774	8396
3	सुरु केलेल्या कामांची संख्या	352	391	543	1262	2233	4781
4	पूर्ण केलेल्या कामांची संख्या	125	75	301	388	493	1382
5	मध्येच बंद केलेल्या कामांची संख्या	45	66	58	620	746	1535
6	कामांसाठी केलेली तरतूद	3656.33	1036.94	743.73	2592.02	63.34	8092.36
7	कामांवर झालेला एकूण खर्च	1942.89	1024.93	182.39	2124.26	55.79	5330.26
8	रोजगार निर्मिती (मनुष्य दिवस लाखात)	10.85	7.64	1.33	12.37	0.07	32.26

आधार - जिल्हाधिकारी कार्यालय (रो.ह.यो.शाखा), गोंदिया.

तक्ताक्र. 9.8
महाराष्ट्र ग्रामीणरोजगार हमी योजनेखाली घेतलेली कामे, त्यावरील रोजगार वखर्च

जिल्हा - गोंदिया		संदर्भ वर्ष : 2013-14			
अ. क्र.	महिना	खर्च (लाखात)		मनुष्यदिवस (लाखात)	रोजगारहमी योजनेखालील कामांची संख्या
		महिन्यातील	आर्थिकवर्षाच्या आरंभापासून		
1	2	3	4	5	6
1	एप्रिल-2013	216.30	216.30	3.27	394
2	मे-2013	406.92	623.22	5.69	428
3	जून-2013	607.20	1230.42	4.93	387
4	जुलै-2013	1052.41	2282.83	0.85	367
5	ऑगस्ट-2013	797.33	3080.16	1.21	323
6	सप्टें-2013	282.05	3362.21	0.95	279
7	ऑक्टो-2013	322.12	3684.33	0.98	439
8	नोव्हें-2013	228.88	3913.21	0.66	359
9	डिसें-2013	112.84	4026.05	0.39	325
10	जाने-2014	174.36	4200.41	2.20	382
11	फेब्रु-2014	230.63	4431.04	6.98	501
12	मार्च-2014	899.22	5330.26	4.15	597

आधार - जिल्हाधिकारी कार्यालय(रो.ह.यो.शाखा), गोंदिया.

तक्ताक्र. 9.9

महाराष्ट्र ग्रामीण रोजगार हमी योजनेखाली घेण्यांत आलेली प्रकारानुसार कामे व त्यावरील खर्च

जिल्हा - गोंदिया		संदर्भ वर्ष : 2013-14					
		(लाखात)					
अ. क्र.	तालुका	कामाचा प्रकार					
		ग्रामीणबारमाहीजोडरस्ते		पूरनियंत्रणवपूरसंरक्षण		जलसंधारणवजलसंवर्धन /जलभरणा	
		पूर्णझालेल्याकामाचीसंख्या	वर्षातझालेला खर्च	पूर्णझालेल्याकामाचीसंख्या	वर्षातझालेला खर्च	पूर्णझालेल्याकामाचीसंख्या	वर्षातझालेलाखर्च
1	2	3	4	5	6	7	8
1	तिरोडा	56	171.43	25	92.82	7	5.18
2	गोरेगांव	55	46.86	0	0	38	152.77
3	गोंदिया	53	107.8	9	10.91	32	312.82
4	आमगांव	39	220.01	7	22.9	17	25.76
5	सालेकसा	14	40.88	0	0.82	9	87.67
6	स/ अर्जुनी	67	110.04	0	0	80	131.84
7	अर्जुनी/ मोर	79	172.94	1	0	65	212.29
8	देवरी	79	155.96	7	33.03	53	158.67
एकूण		442	1025.92	49	160.48	301	1087.00

तक्ताक्र. 9.9 (पुढेचालू)

महाराष्ट्र ग्रामीण रोजगार हमी योजनेखाली घेण्यात आलेली प्रकारानुसार कामे व त्यावरील खर्च

अ. क्र.	तालुका	कामाचा प्रकार					
		दुष्काळप्रतिबंधककामे		लघुवसुक्ष्मजलसिंचन		अनुसूचित जाती/जमातीवनवीनभू धारकांना सिंचनसुविधा	
		पूर्णझालेल्याकामांची संख्या	वर्षातझालेलाखर्च	पूर्णझालेल्याकामांचीसंख्या	वर्षातझालेला खर्च	पूर्णझालेल्याकामांचीसंख्या	वर्षातझालेला खर्च
1	2	9	10	11	12	13	14
1	तिरोडा	137	174.23	1	0.35	0	0
2	गोरेगांव	45	185.91	0	0	16	28.04
3	गोंदिया	146	431.75	0	0	28	116.77
4	आमगांव	251	178.69	3	8.57	28	37.11
5	सालेकसा	71	94.63	0	0	0	0
6	स/ अर्जुनी	261	434.79	0	0	0	1.97
7	अर्जुनी/ मोर	108	295.02	0	0	0	0
8	देवरी	194	330.86	0	0	28	42.33
एकूण		1213	2125.88	4	8.92	100	226.22

तक्ताक्र. 9.9 (पुढेचालू)

महाराष्ट्र ग्रामीण रोजगार हमी योजनेखाली घेण्यात आलेली प्रकारानुसार कामे व त्यावरील खर्च

जिल्हा - गोंदियासंदर्भ वर्ष : 2013-14									
(लाखात)									
अ. क्र.	तालुका	कामाचा प्रकार							
		पारंपारिक जलस्रोतांचे नुतनीकरण		भूविकास/शेतीविकास		केंद्रशासनाने अधिसूचित केलेली मान्यता प्राप्त इतर कामे		एकूण	
		पुर्ण झालेल्या कामांची संख्या	वर्षात झालेला खर्च	पुर्ण झालेल्या कामांची संख्या	वर्षात झालेला खर्च	पुर्ण झालेल्या कामांची संख्या	वर्षात झालेला खर्च	पुर्ण झालेल्या कामांची संख्या	वर्षात झालेला खर्च
1	2	15	16	17	18	19	20	21	22
1	तिरोडा	17	40.42	51	27.66	371	16.64	665	528.73
2	गोरेगांव	5	27	16	8.92	122	6.44	297	455.94
3	गोंदिया	9	79.52	16	35.94	1213	15.11	1506	1110.62
4	आमगांव	26	72.55	16	8.19	51	8.22	438	582
5	सालेकसा	36	94.76	51	18.74	134	2.99	315	340.49
6	स/ अर्जुनी	23	8.61	3	0.45	10	6.12	444	693.82
7	अर्जुनी/ मोर	4	0.18	16	25.5	51	0.35	324	706.28
8	देवरी	74	137.28	16	57.09	51	1.02	502	916.24
एकूण		194	460.32	185	182.49	2003	56.89	4491	5334.12
<p>आधार - जिल्हाधिकारी कार्यालय, (रो.ह.यो.शाखा), गोंदिया.</p> <p>टिप :- पूर्ण झालेल्या कामांमध्ये चालू वर्षातील मंजूर कामे तसेच मागील अपूर्ण कामे समाविष्ट आहेत. तसेच संदर्भ वर्षात झालेल्या खर्चात मागील शिल्लक निधीमधून झालेल्या खर्चाचा समावेश आहे. त्यामुळे सदर तक्ता हा तक्ता क्र. 9.7 व 9.8 शी जुळणार नाही.</p>									

न्याय व

प्रशासन

तक्ता क्र.10.1
पोलिस अधिकारी/कर्मचा-यांची संख्या

जिल्हा - गोंदिया		संदर्भ वर्ष : 2013-14	
अ. क्र.	पदनाम	संख्या	
		एकूण संख्या	पैकी महिलांची संख्या
1	2	3	4
1	पोलिस अधिकारी/ कर्मचा-यांची संख्या		
	1.1 पोलिस उपमहानिरीक्षक	-	-
	1.2 पोलिस आयुक्त	-	-
	1.3 पोलिस उप आयुक्त	-	-
	1.4 पोलिस सहायक आयुक्त	-	-
	1.5 पोलिस अधीक्षक	1	-
	1.6 अपर पोलिस अधीक्षक	1	-
	1.7 पोलिस उप अधीक्षक	5	-
	1.8 पोलिस निरीक्षक	22	-
	1.9 सहायक पोलिस निरीक्षक	47	1
	1.10 पोलिस उप निरीक्षक	72	..
	1.11 अ) पोलिस जमादार	126	2
	ब) पोलिस हवालदार	461	4
	1.12 पोलिस शिपाई / पोलिस नाईक	1764	339
1.13 इतर	-	-	
	एकूण पोलिस अधिकारी/ कर्मचारी संख्या	2499	346
2	पोलिस ठाणे	16	-
3	आउट पोस्ट	8	-
4	पोलिस चौकी	4	-
5	लॉकअप	13	-
6	पोलिस ठाणे, आउट पोस्ट व सब पोस्ट आदींची सोय असलेली गावे व शहरे	-	-
7	होमगार्डसची संख्या	575	65
टिप:- होमगार्डसना सेवेतून कमी केल्यामुळे व होमगार्डस काम सोडून गेल्यामुळे 2012-13च्या तुलनेत 2013-14 मधील एकूण संख्या कमी दिसून येते.			
आधार - जिल्हा पोलिस अधीक्षक, गोंदिया.			

तक्ताक्र. 10.2

जिल्हातकार्यरतविधन्यायालये, त्यामधीलन्यायाधीशांचीसंख्यावनिकालातकाढलेलीप्रकरणे

जिल्हा - गोंदिया		संदर्भ वर्ष : 2013-14							
अ. क्र.	न्यायालये	कार्यरतन्यायालयेसंख्या	न्यायाधीशांचीसंख्या		एकूणप्रकरणे	मूळ		अपील	
			मंजूरपदे	भरलेलीपदे		नियमित	संकीर्ण	नियमित	संकीर्ण
1	2	3	4	5	6	7	8	9	10
1	दिवाणीन्यायालय	1	1	1	1332	765	501	41	25
2	फौजदारीन्यायालय	18	18	18	9509	8237	1188	44	40
3	लोकन्यायालय	--	--	--	--	--	--	--	--
4	कामगारन्यायालय	1	11	11	366	281	85
5	औद्योगिकन्यायालय	1	1	1	310	240	..	70	..
6	कौटुंबिकन्यायालय	--	--	--	--	--	--	--	--
7	जिल्हादंडाधिकारीतथाकार्यकारीदंडाधिकारी	22	--	--	427	..	427
8	ग्राहकपंचायत	1	3	3	239	78	88	73	..

टिप- '...' बाबतसंबंधीतविभागाकडूनमाहितीनिरंकदेण्यातआली.
 आधार - 1) प्रमुखजिल्हावसत्रन्यायाधीश, भंडारा. 2) सदस्यसचिवजिल्हाविधीसेवाप्राधीकरण, भंडारा. 3) न्यायाधीश, कामगारन्यायालय, गोंदिया 4) आयुक्त, औद्योगिकन्यायालय, भंडारा. 5) जिल्हादंडाधिकारीवकार्यकारीदंडाधिकारी, गोंदिया.

माहिती व जनसंपर्क

तक्ता क्र. 10.3

जिल्हयातील प्रकाशितझालेली वर्तमानपत्रे व नियतकालिके

जिल्हा - गोंदिया		संदर्भ वर्ष : 2013-14					
अ.क्र.	तालुका	दैनिकवर्तमान पत्रे आणिनियतकालिके					
		दैनिक	साप्ताहिक	पाक्षिक	मासिक	त्रैमासिक	वार्षिक
1	2	3	4	5	6	7	8
1	तिरोडा	0	2	0	0	0	0
2	गोरेगांव	0	0	0	0	0	0
3	गोंदिया	9	21	0	2	0	0
4	आमगांव	0	0	0	0	0	0
5	सालेकसा	0	0	0	0	0	0
6	स/ अर्जुनी	0	2	0	0	0	0
7	अर्जुनी/ मोर	0	0	0	0	0	0
8	देवरी	0	0	0	0	0	0
एकूण		9	25	0	2	0	0

आधार - जिल्हा माहिती अधिकारी, गोंदिया.

तक्ता क्र 10.4

चित्रपटगृहे, व्ही.डी.ओ. केंद्र आणि केबलधारक यांची आकडेवारी

जिल्हा - गोंदिया		संदर्भ वर्ष : 2013-14								
अ. क्र.	तालुका	कायमस्वरुपी चित्रपटगृहे		फिरतीचित्रपटगृहे		व्हीडीओकेंद्रे		केबलधारक		वसूलकेलेला करमणूक कर (हजारत)
		संख्या	प्रत्येकखेळा साठी असलेली आसन क्षमता	संख्या	प्रत्येकखेळा साठी असलेली आसन क्षमता	संख्या	प्रत्येकखेळा साठी असलेली आसन क्षमता	केबल चालक संख्या	केबलग्राहक संख्या	
1	2	3	4	5	6	7	8	9	10	11
1	तिरोडा	1	335	0	0	0	0	5	523	61.10
2	गोरेगांव	0	0	0	0	0	0	7	451	18.20
3	गोंदिया	2	1513	0	0	0	0	18	3217	1166.01
4	आमगांव	1	581	0	0	0	0	7	1590	110.28
5	सालेकसा	0	0	0	0	0	0	4	527	64.04
6	स/ अर्जुनी	0	0	0	0	0	0	4	370	33.10
7	अर्जुनी/ मोर	0	0	0	0	0	0	3	407	61.20
8	देवरी	0	0	0	0	0	0	2	662	88.07
डीटीएच										5013
एकूण		4	2429	0	0	0	0	50	7747	6615.00

आधार- जिल्हाधिकारी कार्यालय (करमणूक शाखा).
टीप:- डीटीएच धारकांकडून वसूल केलेल्या करमणूक कराची माहिती तालुकानिहाय उपलब्ध नसल्यामुळे एकत्रीत दर्शविण्यात आलेली आहे.

निवडणूकीबाबत

तक्ता क्र.10.5
लोकसभा व विधानसभानिवडणूकीबाबतची आकडेवारी

जिल्हा - गोंदिया						संदर्भ वर्ष : 2009
(हजारात)						
अ.क्र.	मतदारसंघाचे नाव	एकूण मतदारांची संख्या	मतदान केलेल्या मतदारांची संख्या			मतदानाची टक्केवारी
			पुरुष	स्त्रिया	एकूण	
1	2	3	4	5	6	7
लोकसभा निवडणूक :						
1	भंडारा- गोंदिया	1447	537	492	1029	71.1
लोकसभा एकूण		1447	537	492	1029	71.1
विधानसभा निवडणूक :						
1	63 - अर्जुनी/ मोरगांव	203	76	73	149	73.4
2	64 - तिरोडा	198	72	71	143	72.2
3	65 - गोंदिया	250	83	79	163	65.2
4	66 - आमगांव	218	76	76	152	69.7
विधानसभा एकूण		869	307	299	607	69.9

पक्षनिहाय मिळालेली मते (संख्या- 000)संदर्भ वर्ष - 2009									
अ.क्र.	मतदारसंघाचे नाव	काँग्रेस आय	राष्ट्रवादी काँग्रेस पार्टी	भा.ज.प.	शिवसेना	म.न.से.	बहुजन समाज पार्टी	अपक्ष	इतर पक्ष
1	2	8	9	10	11	12	13	14	15
लोकसभा निवडणूक :									
1	भंडारा- गोंदिया	--	489	159	--	--	68	287	27
लोकसभा एकूण		--	489	159	--	--	68	287	27
विधानसभा निवडणूक :									
1	63 - अर्जुनी/ मोरगांव	54	--	70	--	--	7	15	4
2	64 - तिरोडा	--	56	56	--	--	25	6	--
3	65 - गोंदिया	76	--	--	66	--	11	8	2
4	66 - आमगांव	65	--	58	--	--	6	21	3
विधानसभा एकूण		195	56	184	66	--	49	50	9
आधार - 1) जिल्हा निवडणूक अधिकारी, जिल्हाधिकारी कार्यालय, भंडारा.2) निवडणूक अधिकारी, तहसील कार्यालय, अर्जुनी/मोरगांव, तिरोडा, गोंदिया, आमगांव (देवरी).									

वित्त

तक्ता क्र.10.6
जिल्हयातगोळा करण्यात आलेला कर महसूल

जिल्हा - गोदिया		संदर्भ वर्ष : 2013-14		
		(लाखात)		
अ.क्र.	बाब	2011-12	2012-13	2013-14
1	2	3	4	5
1	मूल्यवर्धित कर (वॅट)	3956.69	5640.64	5602.36
2	मुद्रांक व नोंदणीशुल्क	1967.24	2112.55	2369.00
3	राज्य उत्पादन शुल्क	209.66	262	329.53
4	विजेवरील शुल्क	117.44	2852.13	764.99
5	करमणूक कर	83.97	96.89	101.92
6	वाहनावरील कर	2336.6	2775.78	2830.93
7	माल व उताऱूवरील कर	उ.ना.	उ.ना.	उ.ना.
8	जमीन महसूल	118.26	107.06	120.74
9	इतर महसूल	313.2	386.04	133.04
एकूण महसूल		9103.06	14233.09	12252.51

टिप- अनुक्रमांक 7 ची माहती अ.क्र.6 मधील वाहनावरील करात एकत्रीत आहे.
आधार - 1) जिल्हा विक्रीकर कार्यालय, गोदिया. 2) जिल्हा दुय्यम निबंधक, मुद्रांक व नोंदणी शुल्क कार्यालय, गोदिया. 3) अधिक्षक, जिल्हाउत्पादन शुल्क कार्यालय, गोदिया. 4) अधिक्षक अभियंता म.रा. वि. मं., गोदिया. 5) जिल्हाधिकारी कार्यालय (करमणुक शाखा / महसूल शाखा), गोदिया. 6) प्रादेशिक परिवहनअधिकारी कार्यालय, गोदिया.

तक्ता क्र.10.7
जिल्हयात गोळाकरण्यात आलेला मूल्यवर्धित कर महसूल (वॅट)

जिल्हा - गोदिया		संदर्भ वर्ष : 2013-14			
अ.क्र.	बाब	2012-13		2013-14	
		व्यापारीसंख्या	करभरणा केलेली रक्कम (लाखात)	व्यापारी संख्या	कर भरणा केलेली रक्कम (लाखात)
1	2	3	4	5	6
1	गट (अ) - 1 कोटी पेक्षा जास्त कर भरणारे व्यापारी	2	1838.09	0	0
2	गट (ब) - 1 कोटी पेक्षा कमीपरंतु 10 लाखा पेक्षा जास्त कर भरणारे व्यापारी	30	976.20	37	1886.22
3	गट (क) - 10 लाखा पेक्षा कमी कर भरणारे व्यापारी	362	685.31	349	798.79
4	गट (ड) नोंदणी केलेले तथापी कर न भरणारे व्यापारी	2900	2241.03	2671	2917.35
एकूण		3294	5740.63	3057	5602.36

आधार - जिल्हा विक्रीकर कार्यालय, गोदिया.

तक्ताक्र. 10.8
कोषागारात सादर झालेल्या देयकांचे तपशिल

जिल्हा - गोंदिया				संदर्भ वर्ष : 2013-14			
अ. क्र.	कोषागार / उपकोषागाराचे नाव	एकूण कार्यालयांची संख्या	कोषागारात सादर झालेल्या देयकांची एकूण संख्या	पारित झालेल्या देयकांची संख्या	वर्षभरात खर्च पडलेली एकूण रक्कम (हजार)	प्राप्त झालेली एकूण चलने	एकूण जमा (हजार)
1	2	3	4	5	6	7	8
1	तिरोडा	19	2136	2136	318068	7873	156192
2	गोरेगांव	11	1400	1400	204279	3385	56178
3	गोंदिया	107	34293	31965	214998561	99733	14330344
4	आमगांव	19	1757	1657	136094	5590	92952
5	सालेकसा	14	1943	1943	225254	2948	34566
6	स/ अर्जुनी	15	3000	1807	244257	3942	55675
7	अर्जुनी / मोर	27	3560	2660	238742	6416	45720500
8	देवरी	30	4500	3745	1017193	4893	168091
एकूण		242	52589	47313	217382448	134780	60614498
आधार- जिल्हा कोषागार कार्यालय, गोंदिया व सर्व उपकोषागार कार्यालये, जिल्हा गोंदिया.							

माहिती व
तंत्रज्ञान

तक्ताक्र.10.9
माहिती व तंत्रज्ञानसंबंधी तपशिल

जिल्हा - गोंदिया						संदर्भ वर्ष : 2013-14
अ. क्र.	तालुका	एकूण कार्यालयाची संख्या	लॅनशी जोडलेल्या कार्यालयाचीसंख्या	इंटरनेट सेवा उपलब्ध असलेल्याकार्यालयाची संख्या	भूमीअभिलेखाचे संगणिकीकरण झालेआहे काय	सेतु अंतर्गत पूरविण्यांत येणा-यासेवांची संख्या
1	2	3	4	5	6	7
1	तिरोडा	19	15	18	होय	16
2	गोरगांव	11	-	12	होय	16
3	गोंदिया	107	0	102	होय	16
4	आमगांव	19	-	19	होय	16
5	सालेकसा	14	-	14	होय	16
6	स/ अर्जुनी	15	14	14	होय	16
7	अर्जुनी/ मोर	27	-	26	होय	16
8	देवरी	26	26	26	होय	16
एकूण		238	55	231	-	

आधार - 1) जिल्हा कोषागार अधिकारी, गोंदिया2) एन.आय.सी. विभाग, जिल्हाधिकारी कार्यालय, गोंदिया.3) जिल्हाधिकारी कार्यालय, गोंदिया.
टिप :- प्रत्येक तालुक्यात 16 प्रकारची प्रमाणपत्रे सेतु अंतर्गत वितरीत करण्यात येत असल्यामुळे रकाना क्र. 7 मध्ये मागील वर्षीच्या 6 सेवा ऐवजी 16 सेवा संख्या दर्शविली आहे.

पर्यटन

तक्ता क्र. 10.10

जिल्हयातील पर्यटनस्थळांच्या विकासाबाबत सद्यस्थिती

जिल्हा - गोंदिया		संदर्भ वर्ष : 2013-14					
अ. क्र.	तालुका	पर्यटन स्थळाची वर्गवारी	पर्यटन स्थळांची संख्या	पर्यटन स्थळांच्या ठिकाणी मंजूर विकासकामे			पर्यटन स्थळांच्या ठिकाणी विकासकामावर झालेला खर्च (लाखात)
				चालुवर्षाच्या सुरवातीची अपूर्ण कामे	नविन मंजूर कामे	एकूण कामे	
1	2	3	4	5	6	7	8
1	तिरोडा	" क "	2	0	1	1	12.98
2	गोरेगांव		1	0	2	2	40.00
3	गोंदिया		2	0	32	32	77.50
4	आमगांव		1	0	0	0	0.00
5	सालेकसा		1	0	0	0	0.00
6	स/ अर्जुनी		1	0	0	0	0.00
7	अर्जुनी/ मोर		3	5	0	5	101.16
8	देवरी		2	0	0	0	0.00
एकूण			13	5	35	40	231.64
आधार- जिल्हा नियोजन अधिकारी, गोंदिया.							

तक्ता क्र. 10.11

जिल्हयातील पर्यटनस्थळांच्या ठिकाणी असलेल्या सुविधा

जिल्हा - गोंदिया					संदर्भ वर्ष : 2013-14			
अ. क्र.	तालुका	पर्यटन स्थळांची वर्गवारी	पर्यटन स्थळांची संख्या	त्यापैकी सांस्कृतिक वारसा असलेल्या पर्यटनस्थळांची संख्या	पर्यटनस्थळांचे येथे राहण्याची सुविधा असलेल्याहॉटेल्स			
					महाराष्ट्रपर्यटन विकास महामंडळ	त्यामधील रूमची संख्या	खाजगी हॉटेल्स ची संख्या	त्यामधील रूमची संख्या
1	2	3	4	5	6	7	8	9
1	तिरोडा	" क "	2	--	--	--	--	--
2	गोरेगांव		1	--	--	--	--	--
3	गोंदिया		2	निरंक	निरंक	निरंक	निरंक	निरंक
4	आमगांव		1	--	--	--	--	--
5	सालेकसा		1	--	--	--	--	--
6	स/ अर्जुनी		1	--	--	--	--	--
7	अर्जुनी/ मोर		3	निरंक	निरंक	निरंक	निरंक	निरंक
8	देवरी		2	--	--	--	--	--
एकूण			13	--	--	--	--	--

अ. क्र.	तालुका	ट्रेव्हल एजंटची संख्या	त्यांच्याद्वारे पुरविण्यातयेणा-या	पर्यटन स्थळांचा विकासकरण्यासाठीझालेलाखर्च	पर्यटन स्थळांचा विकास कामे करतांना निर्माणझालेला रोजगार
1	2	10	11	12	13
1	तिरोडा	--	--	12.98	--
2	गोरेगांव	--	--	40.00	--
3	गोंदिया	निरंक	निरंक	77.50	-
4	आमगांव	--	--	0.00	--
5	सालेकसा	--	--	0.00	--
6	स/ अर्जुनी	--	--	0.00	--
7	अर्जुनी/ मोर	निरंक	निरंक	101.16	-
8	देवरी	--	--	0.00	--
एकूण		--	--	231.64	--

आधार- जिल्हा नियोजन अधिकारी, गोंदिया.

भाग -3

गणनाविषयक

आकडेवारी

जनगणना (लोकसंख्या)

तक्ता क्र. 11.1
लोकसंख्या विषयकनिवडक आकडेवारी, (नागरी क्षेत्र)

जिल्हा -गोंदिया										संदर्भ वर्ष : 2011
अ. क्र.	बाब/ तालुका	क्षेत्र चौ.कि. मी.	शहरांची संख्या	लोकसंख्या			कुटूंबांची संख्या	लोकसंख्येची घनता	स्त्री-पुरुष प्रमाण	प्रक्षेपित लोकसंख्या (1 ऑक्टोबर 2013)
				एकूण	पुरुष	स्त्रिया				
1	2	3	4	5	6	7	8	9	10	11
1	तिरोडा	15.60	1	25181	12739	12442	5421	1614	977	26378
2	गोरेगांव	0	0	0	0	0	0	0	0	0
3	गोंदिया	50.45	5	163076	81951	81125	34891	3232	990	170828
4	आमगांव	10.55	2	17897	8933	8964	3805	1696	1003	18748
5	सालेकसा	3.62	1	5197	2603	2594	1144	1436	997	5444
6	स/ अर्जुनी	0	0	0	0	0	0	0	0	0
7	अर्जुनी/ मोर	0	0	0	0	0	0	0	0	0
8	देवरी	14.02	1	14579	7394	7185	3268	1040	972	15272
एकूण		94.16	10	225930	113620	112310	48529	2399	988	236670

आधार - District Census Handbook, भारताची जनगणना- 2011.
टिप :- नागरी भागातील तालुकानिहाय क्षेत्रफळविविधस्रोतांकडून घेण्यात आल्यामुळे नागरी भागाचे क्षेत्रफळ एकूण क्षेत्रफळाशी जुळणार नाही.

तक्ता क्र. 11.2
लोकसंख्या विषयकनिवडक आकडेवारी, (ग्रामीण क्षेत्र)

जिल्हा -गोंदिया										संदर्भ वर्ष : 2011
अ. क्र.	बाब/ तालुका	क्षेत्र चौ.कि. मी.	गावांची संख्या	लोकसंख्या			कुटूंबांची संख्या	लोकसंख्येची घनता	स्त्री-पुरुष प्रमाण	प्रक्षेपित लोकसंख्या (1 ऑक्टोबर 2013)
				एकूण	पुरुष	स्त्रिया				
1	2	3	4	5	6	7	8	9	10	11
1	तिरोडा	471.96	123	151073	76216	74857	33865	320	982	153711
2	गोरेगांव	477.79	99	124890	62022	62868	28046	261	1014	127071
3	गोंदिया	641.22	147	258574	128568	130006	55373	403	1011	263089
4	आमगांव	323.13	81	112760	56169	56591	24599	349	1008	114729
5	सालेकसा	458.59	91	85482	42598	42884	18882	186	1007	86975
6	स/ अर्जुनी	566.26	108	115594	58201	57393	26543	204	986	117613
7	अर्जुनी/ मोर	663.38	159	148265	74703	73562	34856	223	985	150854
8	देवरी	1030.01	134	99939	49457	50482	21676	97	1021	101684
एकूण		5139.84	942	1096577	547934	548643	243840	213	1001	1115726

आधार - District Census Handbook, भारताची जनगणना -2011.
टिप :- ग्रामीण भागातील तालुकानिहाय क्षेत्रफळविविधस्रोतांकडून घेण्यात आल्यामुळे ग्रामीण भागाचे क्षेत्रफळ एकूण क्षेत्रफळाशी जुळणार नाही.

तक्ता क्र. 11.3
जिल्ह्यातील मागासवर्गीयांची लोकसंख्या

जिल्हा - गोंदिया								संदर्भ वर्ष : 2011	
अ. क्र.	बाब/ तालुका	मागासवर्गीय लोकसंख्या						मागासवर्गीय लोकसंख्येचे एकूण लोकसंख्येशी प्रमाण	
		अनुसूचित जाती			अनुसूचित जमाती			अ.जा.	अ.ज.
		एकूण	पुरुष	स्त्रिया	एकूण	पुरुष	स्त्रिया		
1	2	3	4	5	6	7	8	9	10
1	तिरोडा	22254	11042	11212	14381	7281	7100	12.6	8.2
2	गोरेगांव	15139	7466	7673	18847	9296	9551	12.1	15.1
3	गोंदिया	61562	30407	31155	34152	16846	17306	14.6	8.1
4	आमगांव	12703	6230	6473	9831	4844	4987	9.7	7.5
5	सालेकसा	6747	3337	3410	23990	11769	12221	7.4	26.5
6	स/ अर्जुनी	16700	8341	8359	23973	11896	12077	14.5	20.7
7	अर्जुनी/ मोर	27274	13760	13514	33201	16629	16572	18.4	22.3
8	देवरी	13582	6851	6731	55878	27383	28495	11.9	48.8
एकूण		175961	87434	88527	214253	105944	108309	13.3	16.2

आधार - भारताची जनगणना-2011.

तक्ता क्र. 11.4
लोकसंख्या आणि वृद्धिदर

जिल्हा - गोंदिया												संदर्भ वर्ष : 2011	
जनगण- नावर्ष	ग्रामीण / नागरी	लोकसंख्या					दशवार्षिकवृद्धीदर			वार्षिकचक्रवाढ वृद्धीदर			
		एकूण	पुरुष	स्त्रिया	अनुसूचि त जाती	अनुसूचित जमाती	सर्व साधारण	अनुसूचि त जाती	अनुसूचि त जमाती	सर्व साधारण	अनु- सूचित जाती	अनु- सूचित जमाती	
1	2	3	4	5	6	7	8	9	10	11	12	13	
1961	एकूण	506505	253638	252867	0	0	17.25	0	0	1.59	0	0	
	ग्रामीण	437665	217659	220006	0	0	10.72	0	0	1.02	0	0	
	नागरी	68840	35979	32861	0	0	87.65	0	0	6.29	0	0	
1971	एकूण	623464	313791	309673	0	0	23.09	0	0	1.83	0	0	
	ग्रामीण	529876	265198	264678	0	0	21.07	0	0	1.47	0	0	
	नागरी	93588	48593	44995	0	0	35.95	0	0	4.68	0	0	
1981	एकूण	703373	350644	352729	0	0	12.82	0	0	1.63	0	0	
	ग्रामीण	584498	290017	294481	0	0	10.31	0	0	1.3	0	0	
	नागरी	118875	60627	58248	0	0	27.02	0	0	3.92	0	0	
1991	एकूण	1106625	554797	551828	0	0	57.33	0	0	2.35	0	0	
	ग्रामीण	976646	488251	488395	0	0	67.09	0	0	2.26	0	0	
	नागरी	129979	66546	63433	0	0	9.34	0	0	3.16	0	0	
2001	एकूण	1200707	598834	601873	167699	196455	8.5	0	0	2.04	0	0	
	ग्रामीण	1057276	526022	531254	139337	190358	8.26	0	0	1.97	0	0	
	नागरी	143431	72812	70619	28362	6097	10.35	0	0	2.73	0	0	
2011	एकूण	1322507	661554	660953	175961	214253	10.14	4.93	9.06	1.0	0.48	0.87	
	ग्रामीण	1096577	547934	548643	135393	201913	3.72	-2.83	6.07	0.37	-0.29	0.59	
	नागरी	225930	113620	112310	40568	12340	57.52	43.04	102.39	4.65	3.64	7.30	

आधार - भारताची जनगणना-2011.

तक्ताक्र.11.5
शहरांची वर्गवारी आणि त्यांची लोकसंख्या

जिल्हा - गोंदिया			संदर्भ वर्ष : 2011			
अ. क्र.	शहराचे नाव	शहराचे वर्गीकरण	लोकसंख्या			लोकसंख्या वाढीचा दशवार्षिक वृद्धीदर
			एकूण	पुरुष	स्त्रिया	
1	2	3	4	5	6	7
1	तिरोडातालुकातिरोडा	क.वर्ग न.पा.	25181	12739	12442	11.8
2	गोंदियातालुकागोंदिया	अ.वर्ग न.पा.	132813	66500	66313	9.9
3	कुडवातालुकागोंदिया	गणना शहर	11549	6076	5473	उ.ना
4	कटंगीतालुकागोंदिया	गणना शहर	6440	3232	3208	उ.ना
5	फुलचूर तालुकागोंदिया	गणना शहर	5480	2756	2724	उ.ना
6	खमारीतालुकागोंदिया	गणना शहर	6794	3387	3407	उ.ना
7	आमगाव (बु.)तालुका आमगाव	गणना शहर	10972	5448	5524	उ.ना
8	रिसामातालुका आमगाव	गणना शहर	6925	3485	3440	उ.ना
9	आमगाव (खु.) तालुकासालेकसा	गणना शहर	5197	2603	2594	उ.ना
10	देवरीतालुकादेवरी	गणना शहर	14579	7394	7185	उ.ना
एकूण जिल्हा-			225930	113620	112310	-
आधार - भारताची जनगणना-2011.						

तक्ता क्र. 11.6

मुख्य व सीमांतिककाम करणा-यांचे उद्योग गटनिहाय वर्गीकरण

जिल्हा - गोंदिया											संदर्भ वर्ष : 2011
अ. क्र.	बाब/ तालुका	मुख्य काम करणारे					सीमांतिककाम करणारे				
		शेत करी	शेतमजूर	वस्तू निर्माण, सेवादुरु स्त्या व घरगुती उद्योग	इतर काम करणारे	एकूण	शेतकरी	शेतमजूर	वस्तू निर्माण, सेवादुरु स्त्या व घरगुती उद्योग	इतर काम करणारे	एकूण
1	2	3	4	5	6	7	8	9	10	11	12
1	तिरोडा	21421	22385	3375	12950	60131	5507	15047	1577	5566	27697
2	गोरेगांव	16839	15803	2049	9322	44013	4498	11848	1425	3038	20809
3	गोंदिया	25504	29217	9685	72224	136630	7323	21118	5915	16056	50412
4	आमगांव	17977	15285	2245	11392	46899	5457	11406	1167	2992	21022
5	सालेकसा	14000	10677	792	4869	30338	6275	11498	500	2180	20453
6	स/अर्जुनी	13490	19649	769	5200	39108	5547	17961	506	1454	25468
7	अ./ मोर	14796	24677	779	6657	46909	6662	24472	600	2586	34320
8	देवरी	13156	9673	660	6445	29934	8057	20698	481	2040	31276
एकूण		137183	147366	20354	129059	433962	49326	134048	12171	35912	231457

तक्ता क्र. 11.6(पुढेचालू)

मुख्य व सीमांतिककाम करणा-यांचे उद्योग गटनिहाय वर्गीकरण

अ. क्र.	बाब/ तालुका	मुख्य व सीमांतिक काम करणारे एकूण	काम करणा-यांची एकूण लोकसंख्येशीटक्केवारी	एकूण काम न करणारे	काम न करणा-यांची एकूण लोकसंख्येशीटक्केवारी
1	2	13	14	15	16
1	तिरोडा	87828	49.8	88426	50.2
2	गोरेगांव	64822	51.9	60068	48.1
3	गोंदिया	187042	44.4	234608	55.6
4	आमगांव	67921	52.0	62736	48.0
5	सालेकसा	50791	56.0	39888	44.0
6	स/ अर्जुनी	64576	55.9	51018	44.1
7	अ./ मोर	81229	54.8	67036	45.2
8	देवरी	61210	53.5	53308	46.5
एकूण		665419	50.3	657088	49.7

आधार - भारताची जनगणना-2011.

तक्ताक्र. 11.7
धर्मववयोगटानुसारलोकसंख्या

जिल्हा - गोंदिया							संदर्भ वर्ष : 2001	
अ.क्र.	बाब	ग्रामीण		नागरी		एकूण		
		पुरुष	स्त्री	पुरुष	स्त्री	पुरुष	स्त्री	
1	2	3	4	5	6	7	8	
धर्मानुसार								
1	बौद्ध	49834	50564	9631	9589	59465	60153	
2	ख्रिश्चन	321	322	327	322	648	644	
3	हिंदू	463131	467639	56512	54520	519643	522159	
4	जैन	239	224	521	487	760	711	
5	मुस्लिम	5880	5735	5195	5170	11075	10905	
6	शीख	427	372	511	435	938	807	
7	इतर	6190	6398	115	96	6305	6494	
सर्वधर्म (एकूण)		526022	531254	72812	70619	598834	601873	
वयोगटानुसार (वर्ष)								
जिल्हा - गोंदिया							संदर्भ वर्ष : 2011	
अ.क्र.	वयोगट	ग्रामीण		नागरी		एकूण		
		पुरुष	स्त्री	पुरुष	स्त्री	पुरुष	स्त्री	
1	2	3	4	5	6	7	8	
1	0 - 6	60006	57571	11758	11030	71764	68601	
2	7-14	84799	82279	16529	15148	101328	97427	
2	15 - 19	56010	55313	10990	10311	67000	65624	
3	20- 24	52345	50615	10977	11042	63322	61657	
4	25- 29	45003	42404	9795	10289	54798	52693	
5	30- 34	40787	40495	9488	9486	50275	49981	
6	35 - 39	40748	39888	9174	9142	49922	49030	
7	40- 49	71045	71066	15752	14837	86797	85903	
8	50 - 59	49202	49523	9929	9867	59131	59390	
9	60 वर्षांवरील	46939	58579	9071	11001	56010	69580	
10	वय अनिर्देशित	1050	910	157	157	1207	1067	
सर्व वयोगट (एकूण)		547934	548643	113620	112310	661554	660953	

आधार - भारताची जनगणना-2011.

कृषि गणना

तक्ता क्र. 11.8

वहिति धारणेचाप्रकार आणि क्षेत्रफळ गटानुसार वर्गीकरण

जिल्हा - गोंदिया		संदर्भ वर्ष : 2010-11								
क्षेत्रफळगट. हे.(आकारवर्ग)										
अ. क्र.	बाब	0.0 ते 0.5	0.5 ते 0.1	1.0 ते 2.0	2.0 ते 5.0	5.0 ते 10.0	10.0 ते 20.0	20.0 व अधिक	एकूण	
1	2	3	4	5	6	7	8	9	10	
1	वैयक्तिक धारण	संख्या	69921	40246	31818	10351	1085	127	19	153567
		क्षेत्रफळ	19587	28713	43341	28840	6983	1579	524	129567
2	संयुक्त धारण	संख्या	34832	23100	18395	7053	647	61	11	84099
		क्षेत्रफळ	9493	16540	25296	20038	4149	772	325	76613
3	संस्था धारण	संख्या	63	12	7	7	1	4	3	97
		क्षेत्रफळ	26	9	9	24	5	59	274	406
4	एकूण धारण	संख्या	104816	63358	50220	17411	1733	192	33	237763
		क्षेत्रफळ	29106	45262	68646	48902	11137	2410	1123	206586
5	पूर्णपणे ओलीताखालील क्षेत्र	संख्या	उ.ना.	उ.ना.	उ.ना.	उ.ना.	उ.ना.	उ.ना.	उ.ना.	उ.ना.
		क्षेत्र. हे.	उ.ना.	उ.ना.	उ.ना.	उ.ना.	उ.ना.	उ.ना.	उ.ना.	उ.ना.
6	पूर्णपणे जिराईत धारण	संख्या	उ.ना.	उ.ना.	उ.ना.	उ.ना.	उ.ना.	उ.ना.	उ.ना.	उ.ना.
		क्षेत्र. हे.	उ.ना.	उ.ना.	उ.ना.	उ.ना.	उ.ना.	उ.ना.	उ.ना.	उ.ना.
7	अंशतः ओलीताखालील धारण	संख्या	उ.ना.	उ.ना.	उ.ना.	उ.ना.	उ.ना.	उ.ना.	उ.ना.	उ.ना.
		क्षेत्र. हे.	उ.ना.	उ.ना.	उ.ना.	उ.ना.	उ.ना.	उ.ना.	उ.ना.	उ.ना.
8	एकूण पिकाखालील क्षेत्र	संख्या	उ.ना.	उ.ना.	उ.ना.	उ.ना.	उ.ना.	उ.ना.	उ.ना.	उ.ना.
		क्षेत्र. हे.	उ.ना.	उ.ना.	उ.ना.	उ.ना.	उ.ना.	उ.ना.	उ.ना.	उ.ना.

टिप:- अ.क्र. 5 ते 8 बाबींचो माहिती उपलब्ध झाली नाही.
आधार - कृषि गणना:2010-11.

पशुगणना

तक्ता क्र.11.9 (अ)
जिल्ह्यातील एकूण पशुधन (विदेशी व संकरित गाई व बैल)

जिल्हा -गोंदिया		संदर्भ वर्ष : 2007		
अ. क्र.	तालुका	विदेशी/संकरित गाई व बैल		
		तीनवर्षावरील गाई	तीन वर्षावरील बैल	तीन वर्षांखालील वासरे
1	2	3	4	5
1	तिरोडा	1222	0	1430
2	गोरेगांव	917	2	898
3	गोंदिया	644	0	796
4	आमगांव	699	31	563
5	सालेकसा	204	6	233
6	स/ अर्जुनी	1504	25	1615
7	अर्जुनी/ मोरे	755	0	803
8	देवरी	26	0	22
एकूण		5971	64	6360
<p>टिप - पशूगणना 2007 ची सुधारीत माहिती अर्थ व सांख्यिकी संचालनालय, महाराष्ट्रशासन, मुंबई आकडेवारीवरून नोंदविली असल्यामुळे मागील वर्षांच्या आकडेवारीच्या तुलनेत तफावत आहे.</p> <p style="text-align: center;">आधार - पशूगणना 2007/अर्थ व सांख्यिकी संचालनालय, महाराष्ट्रशासन, मुंबई.</p>				

तक्ता क्र.11.9 (ब)
जिल्ह्यातील एकूण पशुधन (देशी व संकरित गाई व बैल)

जिल्हा -गोंदिया		संदर्भ वर्ष : 2007		
अ. क्र.	तालुका	देशी /संकरित गाई व बैल .		
		तीन वर्षावरील गाई	तीनवर्षावरील बैल	तीनवर्षांखालील वासरे
1	2	3	4	5
1	तिरोडा	9730	22910	12310
2	गोरेगांव	10099	20410	10162
3	गोंदिया	18834	32782	21804
4	आमगांव	8407	19586	8732
5	सालेकसा	8713	16209	10216
6	स/ अर्जुनी	8629	19304	8853
7	अर्जुनी/ मोरे	9693	21678	13435
8	देवरी	19424	27099	17930
एकूण -		93529	179978	103442
<p>टिप - पशूगणना 2007 ची सुधारीत माहिती अर्थ व सांख्यिकी संचालनालय, महाराष्ट्रशासन, मुंबई आकडेवारीवरून नोंदविली असल्यामुळे मागील वर्षांच्या आकडेवारीच्या तुलनेत तफावत आहे.</p> <p style="text-align: center;">आधार - पशूगणना 2007/अर्थ व सांख्यिकी संचालनालय, महाराष्ट्रशासन, मुंबई.</p>				

तक्ताक्र.11.9 (क)
जिल्ह्यातील एकूण पशुधन (म्हशी व रेडे)

जिल्हा -गोंदिया		संदर्भ वर्ष : 2007		
अ. क्र.	तालुका	म्हशी व रेडे		
		तीनवर्षावरील रेडे	तीन वर्षावरील म्हशी	तीन वर्षाखालील वासरे
1	2	3	4	5
1	तिरोडा	775	10204	9637
2	गोरेगांव	2225	2983	2650
3	गोंदिया	2840	12366	11978
4	आमगांव	3074	3427	3155
5	सालेकसा	4218	3746	4442
6	स/ अर्जुनी	1200	4549	3822
7	अर्जुनी/ मोर	783	3672	3950
8	देवरी	3641	2048	1991
एकूण -		18756	42995	41625

टिप - पशूगणना 2007 ची सुधारीत माहिती अर्थ व सांख्यिकी संचालनालय, महाराष्ट्रशासन, मुंबई आकडेवारीवरून नोंदविली असल्यामुळे मागील वर्षांच्या आकडेवारीच्या तुलनेत तफावत आहे.
आधार - पशूगणना 2007/अर्थ व सांख्यिकी संचालनालय, महाराष्ट्रशासन, मुंबई.

तक्ता क्र.11.9 (ड)
जिल्ह्यातील एकूणपशुधन (इतर पशू)

जिल्हा -गोंदिया							संदर्भ वर्ष : 2007		
अ. क्र.	तालुका	मेंढया	बकऱ्या	घोडे व शिंगरे	इतर पशुधन	गाढवे	एकूण पशुधन	एकूण कोंबडया	एकूण कुक्कुट पक्षी
1	2	3	4	5	6	7	8	9	10
1	तिरोडा	0	35593	0	2107	0	105918	20759	21932
2	गोरेगांव	0	21694	4	2956	0	75000	27296	27956
3	गोंदिया	0	49589	19	4632	0	156284	31808	32731
4	आमगांव	0	22066	2	1353	0	71095	8058	9117
5	सालेकसा	0	18396	0	1710	0	68093	16370	16370
6	स/ अर्जुनी	0	22044	0	2486	0	74031	52406	52672
7	अर्जुनी/ मोर	0	16799	0	3232	0	74800	229410	229679
8	देवरी	0	15551	0	4520	0	92252	51290	51309
एकूण -		0	201732	25	22996	0	717473	437397	441766

टिप - पशूगणना 2007 ची सुधारीत माहिती अर्थ व सांख्यिकी संचालनालय, महाराष्ट्रशासन, मुंबई आकडेवारीवरून नोंदविली असल्यामुळे मागील वर्षांच्या आकडेवारीच्या तुलनेत तफावत आहे.
आधार - पशूगणना 2007/अर्थ व सांख्यिकी संचालनालय, महाराष्ट्रशासन, मुंबई.

तक्ताक्र.11.10
कृषिअवजारांविषयीमाहिती

जिल्हा - गोंदिया									संदर्भ वर्ष : 2003
अ. क्र.	तालुका	नांगरांचीसंख्या		बैलगाड्यांची संख्या	उसाचेचरक		ओलितासाठी		ट्रॅक्टरसंख्या
		लाकडी	लोखंडी		शक्तीवर चालणारे	बैलमदतीनेचालणारे	तेलावरचालणारेपंप	विद्युतपंप	
1	2	3	4	5	6	7	8	9	10
1	तिरोडा	11112	726	6922	1	189	429	1039	123
2	गोरगांव	12124	542	8042	0	209	286	724	80
3	गोंदिया	15446	192	11603	0	170	336	817	132
4	आमगांव	10225	1226	8301	0	6	290	1375	66
5	सालेकसा	4674	148	2434	0	0	214	219	32
6	स/ अर्जुनी	10134	75	3992	1	86	318	650	61
7	अर्जुनी/ मोर	11220	718	4960	0	0	851	520	453
8	देवरी	10929	100	3921	1	47	643	290	72
एकूण -		85864	3727	50175	3	707	3367	5634	1019
टिप- पशूगणना 2007 ची आकडेवारी अद्यापही अद्यावतच अंतीम झालेली नाही. त्यामुळे आकडेवारी पशूगणना 2003 चीच देण्यात येत आहे. आधार- जिल्हा पशुसंवर्धन उपआयुक्त, गोंदिया.									

आर्थिक गणना

तक्ता क्र. 11.11
कृषी व बिगर-कृषीउद्योग

जिल्हा :गोदिया		संदर्भ: आर्थिक गणना, 2005								
अ. क्र.	बाब	* कृषी उद्योग			बिगर-कृषीउद्योग			कृषी व बिगर-कृषी एकूण		
		ग्रामीण	नागरी	एकूण	ग्रामीण	नागरी	एकूण	ग्रामीण	नागरी	एकूण
1	2	3	4	5	6	7	8	9	10	11
1	उद्योगांची संख्या									
	1.1 स्वकार्यरत उद्योग **	15645	674	16319	39146	11823	50969	54791	12497	67288
	1.2 आस्थापना ***	7970	136	8106	27963	10855	38818	35933	10991	46924
	1.3 एकूण	23615	810	24425	67109	22678	89787	90724	23488	114212
2	मालकीच्या प्रकारानुसार उद्योग									
	2.1 सहकारी	152	3	155	835	202	1037	987	205	1192
	2.2 सार्वजनिक	157	3	160	7437	900	8337	7594	903	8497
	2.3 खाजगी	23306	804	24110	58837	21576	80413	82143	22380	104523
3	मालकाचा विशेष सामाजिक गट (एकूणसंस्थांची टक्केवारी)									
	3.1 अनुसूचित जाती	15	7.55	15.59	30.32	31.04	30.94	26.6	30.31	27.67
	3.2 अनुसूचित जमाती	16.91	9.2	16.81	13.86	8.45	12.49	14.63	8.58	12.7
4	जागविरहित कार्यान्वित असलेल्या उद्योगांची एकूणशी टक्केवारी	44.74	41.29	44.67	39.39	37.26	39.76	40.81	37.11	40.64
5	शक्तीवर चालणाऱ्या उद्योगाची एकूण उद्योगांशी टक्केवारी	2.69	7.56	2.73	20.94	27.33	22.25	16.1	26.73	18.06
6	सर्वसाधारणपणे काम करणाऱ्या कामगारांची संख्या									
	6.1 एकूण कामगार	42854	1963	44817	150176	65631	215807	193030	67594	260624
	6.2 वेतनावर काम करणारे कामगार	12286	275	12561	76193	38035	114228	88479	38310	126789
	6.3 वेतनावरील कामगारांची एकूण कामगारांशी टक्केवारी	28.67	14.01	28.03	50.74	57.95	52.93	45.84	56.68	48.65
	6.4 कामगारांची प्रतिउद्योग सरासरी संख्या	2	2	2	2	3	2	2	3	2
<p>टीप :- * कृषी उत्पादन व मळे वगळून कृषी संबंधित उद्योग, ** पगारावर एकही कर्मचारी नसलेले उद्योग. *** ज्या उद्योगात कमीतकमी एकतरी व्यक्ती पगारावर काम करते असे उद्योग. आधार :- अर्थ व सांख्यिकी संचालनालय, महाराष्ट्र शासन, मुंबई (आर्थिक गणना-2005).</p>										

तक्ता क्र. 11.12

प्रमुख उद्योगगटानुसार उद्योगांची आणि नियमित काम करणा-या कामगारांची संख्या

जिल्हा : गोदिया			संदर्भ: आर्थिक गणना, 2005					
अ. क्र.	उद्योगगट संकेतांक	उद्योगगट	ग्रामीण		नागरी		एकूण	
			उद्योग	कामगार	उद्योग	कामगार	उद्योग	कामगार
1	2	3	4	5	6	7	8	9
1	1	कृषी	10832	20194	49	84	10881	20278
2	2	खनिज उत्पादन व खाणकाम	48	187	9	23	57	210
3	3	वस्तुनिर्माण	11028	24449	1187	5309	12215	29758
4	4	वीज, गॅस आणि पाणी पुरवठा	8	249	10	81	18	330
5	5	बांधकाम	582	1068	83	187	665	1255
6	6	विक्री, देखभाल व दुरुस्ती	311	639	254	772	565	1411
7	7	घाऊक व्यापार	79	174	198	518	277	692
8	8	किरकोळ व्यापार	14938	25290	4203	9365	19141	34655
9	9	उपाहारगृहे आणि हॉटेल्स	1077	2265	412	1317	1489	3582
10	10	वाहतूक व साठवण आणिगोदामविषयक	458	1113	345	1091	803	2204
11	11	दळणवळण	308	644	175	533	483	1177
12	12	वित्तीय इंटरमेडीशन	306	1036	93	381	399	1417
13	13	स्थावर मालमत्ता आणि गुंतवणूक	778	1473	358	1113	1136	2586
14	14	सार्वजनिक प्रशासन आणि सुरक्षा	1065	5135	127	3264	1192	8399
15	15	शैक्षणिक	2058	10178	212	1537	2270	11715
16	16	आरोग्य आणि सांस्कृतिक कार्य	617	1811	188	772	805	2583
17	17	सामुहिक, सामाजिक व व्यक्तीगत सेवा	2297	3338	469	1110	2766	4448
18	18	इतर सेवा	0	0	0	0	0	0
19	19	बिगर- कृषी उद्योग गट (एकूण)	35958	79049	8323	27373	44281	106422
20	20	कृषी व बिगर- कृषी उद्योगगट (एकूण)	46790	99243	8372	27457	55162	126700

आधार :- अर्थ व सांख्यिकी संचालनालय, महाराष्ट्र शासन, मुंबई (आर्थिक गणना-2005).

तक्ता क्र. 11.13

महत्त्वाच्या उद्योगगटानुसार कृषी व बिगर-कृषी आस्थापनांची व त्यातील कामगारांची संख्या

जिल्हा :गोंदिया			संदर्भ: आर्थिक गणना, 2005					
अ. क्र.	उद्योग गट संकेतांक	उद्योग गट	आस्थापना			आस्थापनेवरील कामगार		
			ग्रामीण	नागरी	एकूण	ग्रामीण	नागरी	एकूण
1	2	3	4	5	6	7	8	9
1	0	कृषी	7970	136	8106	12286	275	12561
2	1	खाणकाम व दगडकाम	77	56	133	1522	47	1569
3	2 व 3	वस्तुनिर्माण	6468	2037	8505	15907	7616	23523
4	4	वीज, गॅस व पाणी पुरवठा	32	25	57	436	263	699
5	5	बांधकाम	346	218	564	907	932	1839
6	6	घाऊक व्यापार	89	188	277	143	452	595
7	6	किरकोळ व्यापार	9321	4756	14077	14617	8668	23285
8	6	उपहारगृहे व हॉटेल्स	917	631	1548	1860	1538	3398
9	7	वाहतूक साठवण व गोदामविषयक	588	435	1023	2000	1205	3205
10	7	दळणवळण	372	183	555	777	721	1498
11	8	वित्तीय, विमा, स्थावरमालमत्ता आणि व्यावसायिक सेवा	1308	696	2004	3834	2624	6458
12	9	सामुहिक, सामाजिक वव्यक्तिगत सेवा	1888	586	2474	2742	1066	3808
13	10	इतर	6557	1081	7638	31448	12903	44351
एकूण			35933	11028	46961	88479	38310	126789
आधार:- अर्थ व सांख्यिकीसंचालनालय, महाराष्ट्र शासन, मुंबई (आर्थिक गणना 2005).								