



फक्त कार्यालयीन उपयोगासाठी

जिल्हा सामाजिक
व
आर्थिक समालोचन
२०१४
जिल्हा हिंगोली



प्रस्तावना

जिल्हा सांख्यिकी कार्यालय, हिंगोली या कार्यालयाकडून “ जिल्हा सामाजिक व आर्थिक समालोचन ” हे प्रकाशन दरवर्षी प्रकाशित करण्यात येते. त्या प्रमाणे सदर प्रकाशन २०१३-१४ या वर्षासाठी तयार करण्यात आले आहे.

प्रकाशनाच्या पहिल्या भागात दृष्टीक्षेपात हिंगोली जिल्ह्याची ठळक वैशिष्टे दिली असून दुस-या भागात विविध माहितीचे तक्ते दिले आहेत.

या प्रकाशनात अद्यावत माहिती देण्याच्या प्रयत्नामुळे काही ठिकाणी अस्थायी स्वरूपाची आकडेवारी देण्यात आली आहे. अंतिम माहिती प्राप्त झाल्यावर अशा आकडेवारीमध्ये बदल होण्याची शक्यता आहे.

३१ ऑक्टोबर, २०१५

(अ.ल.झाडे)
जिल्हा सांख्यिकी अधिकारी,
हिंगोली.

मानबिंदू औढा नागनाथ

भारतातील पवित्र बारा ज्योतिर्लिंगापैकी आद्य ज्योतिर्लिंग मानल्या जाणा-या नागनाथ मंदिरासाठी हिंगोली जिल्हयातील औढा हे प्रसिध्द ठिकाण आहे. मंदिरातील बांधकाम तेराव्या शतकातील असून देवगिरीच्या यादव काळातील आहे. मंदिर बांधकाम अभियांत्रिकी शाखेतील प्रसिध्द हेमाडपंती वास्तूशिल्पकलेनुसार अखंड दगडी खांबाच्या तसेच चुन्याशिवाय एकात एक बसविलेल्या दगडी चि-यांचा उत्तमरित्या उपयोग करून बांधलेले आहे. मंदिराचा परिसर २८९ x १९० म्हणजेच ५४९१० चौ फुट इतका विस्तीर्ण असून मुख्य मंदिराची वास्तू अंदाजे ७२०० चौफुट एवढी मोठी आहे. मुळात ही वास्तू सात मजली असून उंची ९६ फुट होती तथापि पुढे ती उध्वस्त करण्यात आली मात्र अहिल्याबाई होळकर यांनी पुर्नबांधणी केली असे म्हटले जाते.

सध्या मंदिराची उंची ६० फुट असून भिंतीवर विलक्षण रेखी, प्रमाणबध्द व चित्ताकर्षक शिल्पे कोरलेली आहेत. मंदिरास २० खांब असून त्यावर शिल्पकृतीही सुंदर आहेत. मंदिरामध्ये ४० x ४० चा सुंदर सभामंडप आहे. गाभा-यात दोन पातळ्या असून शिवलिंग गर्भगृहात तळमजल्यावर आहे. अशा प्रकारच्या शिवलिंगाचा पाताळलिंग म्हणूनही उल्लेख केला जातो.

प्रसिध्द संतकवी नामदेव यांनी त्यांचे किर्तनाच्यावेळी मंदिर फिरविल्याची आख्यायिका सांगितली जाते. त्याच्या पुष्टयर्थ आजही तेथील भाविक मंदिरास पाया नसल्याचे सांगतात. सदर बाबीवर पुरातत्व विभागाकडून संशोधनाची आजही गरज आहे.

देवळाच्या सर्वात प्राचीन भाग त्याचे अधिष्ठान (जोते) असून ते चार थरामध्ये आहे. किर्तिमुख, गज, अश्व व नर हे थर असून नर थरात मानवी शिल्पकृती व देवदेवतांच्या मुर्ती कोरलेल्या आहेत. मंदिराचे गर्भगृह, अंतराळ, सभामंडप असे भाग दिसतात. बाहेरील बाजूस अर्थमंडप व मुखमंडप असून त्याच्या पाय-यांच्या कठडयावर हत्ती व घोडे यांच्या शिल्पकृती असून त्यामुळे देउळ मिरवणूकीच्या रथाप्रमाणे दिसते.

अलीकडील काळात म्हणजे १९७३ मध्ये हरिहरतीर्थातील गाळ काढण्याचे काम चालू असताना काळया दगडातील ३ फुट उंचीची विलक्षण घोटीव अशी अत्युष्कृष्ट शिल्पकलेचा नमुना असलेली विष्णूची मुर्ती सापडली असून ती मंदिरात स्थापित केली आहे. दरवर्षी या ठिकाणी महाशिवरात्रीला प्रंचड मोठी यात्रा भरते. हिंगोलीसह जवळील अनेक गावामधून भक्तगण पायी जावून दर्शन घेतात.

अनुक्रमणिका

जिल्हा सामाजिक व आर्थिक समालोचन - २०१४

जिल्हा : हिंगोली

तक्ता क्र.	विषय	पृष्ठ क्र..
	मानबिंदू	
	भाग १ - समालोचन.	
	१. जिल्ह्याचा समग्र आढावा- समालोचन	
	२. दृष्टिक्षेपात जिल्हा	
	जिल्ह्याचा नकाशा	
	निवडक निर्देशकांवर आधारित आलेख	
	भाग २ - सांख्यिकीय तक्ते.	
१	निवडक निर्देशक	
१.१	जिल्ह्यातील विविध आर्थिक व सामाजिक बाबींचे निवडक निर्देशक	
१.२	जिल्ह्यातील महत्वाची सांख्यिकी	
२	जिल्हा उत्पन्न अंदाज	
२.१	क्षेत्रवार जिल्हा उत्पन्न व दरडोई जिल्हा उत्पन्न - चालू किमतीनुसार	
२.२	क्षेत्रवार जिल्हा उत्पन्न व दरडोई जिल्हा उत्पन्न - स्थिर (२००४-०५) किमतीनुसार	
३	किंमती व सार्वजनिक वितरण व्यवस्था	
	किंमती विषयक आकडेवारी	
३.१	जिल्ह्यातील महत्वाच्या वस्तुंच्या त्रैमासिक सरासरी किरकोळ किंमती	
	सार्वजनिक वितरण व्यवस्था	
३.२	रास्तभाव धान्य दुकाने आणि रेशनकार्ड धारकांची संख्या	
३.३	अंत्योदय अन्न योजना, दारिद्र्य रेषेखालील (अंत्योदय अन्न योजना वगळून) व दारिद्र्य रेषेवरील कुटुंबांसाठी अन्नधान्याचे नियतन व उचल	
४.	जमीन व इतर महसूल, स्थानिक स्वराज्य संस्थांचे उत्पन्न/खर्च, बँकिंग, विमा, बचत गट	
	जमीन व इतर महसूल	
४.१ (अ)	गोळा केलेला महसूल (जमीन महसूल, वाढीव, सॅकिर्ण, जि.प., ग्रा.प., पं.स., सेस, इ.जी.एस., शिक्षण, अकृषीक, सिटी सर्वे, वस्तीवाढ व नझूल)	
४.१ (ब)	गोळा केलेला महसूल (खाणी, गौणखनिज, मत्स्य, कोर्ट फी व मुद्रांक, बी.बी.डी.आर., नोंदणीपत्र, महसूली, करमणूक, जाहिरात इत्यादी)	
४.१ (क)	गोळा केलेला महसूल (तगाई, अधिक धान्य, मृद संधारण, वनजमिन कर्ज, अकृषीक कर्ज, आदर्श गृहनिर्माण, पश्चिम पाकिस्तानातून आलेले निर्वासित त्यांची मोडतोड, प्रकल्पग्रस्तांना, कुळांना दिलेले कर्ज, पूरग्रस्त, जमिन सुधारणा इत्यादी)	
	स्थानिक स्वराज्य संस्थांचे उत्पन्न/खर्च	
४.२	स्थानिक स्वराज्य संस्थांचे उत्पन्न व खर्च	
४.३	नागरी स्थानिक स्वराज्य संस्थांचे २००९-१० मधील उत्पन्न व खर्च	
४.४	ग्रामपंचायतींचे उत्पन्न व खर्च	
४.५	जिल्हा परिषदेचे उत्पन्न व खर्च	
	बँक व विमा	
४.६	तालुकानिहाय बँक कार्यालये, वर्गीकृत बँकांची संख्या, ठेवी व कर्ज	
४.७	जिल्ह्यातील आयुर्विमा विषयक आकडेवारी	
	बचत गट	
४.८	जिल्ह्यातील बचत गटांबाबतची माहिती	
४.९	जिल्ह्यातील जिल्हा ग्रामिण विकास यंत्रणा व महिला आर्थिक विकास महामंडळ यांच्या मार्फत स्थापित बचत गटांबाबतची माहिती	
५.	कृषी व संलग्न सेवा	
	कृषी	
५.१	जमिनीच्या वापराविषयी माहिती	
५.२	निरनिराळ्या पिकांखालील क्षेत्र	
५.३	राज्यात वितरीत करण्यात आलेले बियाणे	

५.४	रासायनिक खतांचा वापर	
५.५	निरनिराळ्या पिकांचे उत्पादन	
५.६	मुख्य पिकांचे दर हेक्टरी अंदाजित उत्पादन	
५.७	तालुकानिहाय पर्जन्य दिवसांची संख्या व एकूण पर्जन्य	
	पदुम	
५.८	कृत्रिम रेतन कार्यक्रमाची प्रगती	
५.९	कृत्रिम रेतन व दुग्ध उत्पादनाची तालुकानिहाय प्रगती	
५.१०	पशुवैद्यकिय संस्थाबाबतची माहिती	
५.११	मान्यताप्राप्त पशुवध गृहे आणि त्यात कत्तल केलेल्या पशुंची संख्या	
५.१२	भूजल मत्स्यव्यवसायविषयक माहिती	
५.१३	सागरी मत्स्यव्यवसायविषयक माहिती	
५.१४	शासकीय आणि सहकारी दुग्ध शाळांमधील दुग्ध उपउत्पादने	
५.१५	दुग्ध विकास सहकारी संस्थाबाबतची माहिती	
	जलसंपदा व लाभ क्षेत्र	
५.१६	जिल्ह्यातील सिंचनाच्या व पाणी उपसा करण्याच्या सोयी	
५.१७	विविध साधनांखालील ओलिताचे क्षेत्र	
५.१८	सिंचन विहिरीविषयक माहिती	
५.१९	कूपनलिका, हातपंप व विद्युत पंपांविषयी माहिती	
५.२०	जिल्ह्यातील पाटबंधारे विषयक सुविधा (राज्यस्तर पाटबंधारे)	
५.२१	जिल्ह्यातील लघुपाटबंधाऱ्यांच्या कामाविषयक माहिती	
५.२२	मोठे व मध्यम पाटबंधारे प्रकल्पांविषयी माहिती	
५.२३	जिल्ह्यातील लघुपाटबंधारे विषयी सुविधा	
५.२४	जिल्ह्यातील पाणलोट क्षेत्र विकास कार्यक्रमांतर्गत मृद व जलसंधारण कामांची प्रगती	
	वने व पर्यावरण	
५.२५	जिल्ह्यातील एकूण वनक्षेत्र	
५.२६	जिल्ह्यातील वनांचे वर्गीकरण	
५.२७	सामाजिक वनीकरण कार्यक्रमांतर्गत वृक्षरोपणाचे लक्ष्य व साध्य	
५.२८	वन्यजीव व राष्ट्रीय उद्याने / अभयारण्यांतर्गत प्रकल्पनिहाय क्षेत्र व खर्च	
५.२९	मुख्य व गौण वन उत्पादने व उत्पन्नाविषयी माहिती	
५.३०	संवर्गनिहाय कारखान्यांचा तपशील	
६.	उद्योग व सहकार	
	उद्योग	
६.१	जिल्ह्यातील उद्योगांबाबतचा तपशील	
६.२	जिल्ह्यातील विविध यंत्रणाकडे उपलब्ध असलेल्या स्वयंरोजगाराच्या योजनांतर्गत लाभ दिलेल्या लाभधारकांची संख्या	
	रोजगार व स्वयंरोजगार	
६.३	कारखान्यातील कामगारांची दैनिक सरासरी संख्या	
६.४	रोजगार व स्वयंरोजगार मार्गदर्शन केंद्रांतील आकडेवारी	
६.५	शासकीय व स्थानिक स्वराज्य संस्थांतील कर्मचाऱ्यांची संख्या	
६.६	निरनिराळ्या उद्योगांतील रोजगारांबाबतची माहिती	
	कामगार	
६.७	दुकाने, व्यापारी संस्था व त्यातील कामगारांबाबतची माहिती	
	सहकार	
६.८	प्राथमिक कृषि सहकारी संस्थांचे कार्य	
६.९	जिल्ह्यातील कृषि सहकारी बँकांचा तपशील	
६.१०	प्राथमिक कृषि पतपुरवठा संस्थांचा तपशील	
६.११	जिल्ह्यातील साखर कारखाने विषयक माहिती	
६.१२	विविध प्रकारच्या सहकारी संस्था	
६.१३	सहकारी संस्थांची वित्तीय स्थिती	

६.१४	सहकारी संस्थांची लेखापरीक्षण वर्गाप्रमाणे संख्या	
६.१५	राज्य / जिल्हा कार्यक्षेत्र असलेल्या सहकारी बँकाचे कार्य	
६.१६	बिगर-कृषी सहकारी पतसंस्थांचे कार्य	
६.१७	परवानाधारक सावकारांची संख्या आणि त्यांनी दिलेली कर्जे	
	पणन	
६.१८	जिल्हा आणि प्राथमिक पणन संस्थांचे कार्य	
६.१९	नियंत्रित बाजारपेठातील कृषी मालांची वार्षिक आवक	
६.२०	निवडक कृषि मालाच्या त्रैमासिक सरासरी घाऊक किंमती	
	वस्त्रोद्योग	
६.२१	सहकारी सूत गिरण्या, हातमाग व यंत्रमाग यांचा तपशील	
७.	पायाभूत सुविधा	
	उर्जा	
७.१	जिल्ह्यातील विजेचा वापर	
	प्रादेशिक परिवहन व महाराष्ट्र राज्य मार्ग परिवहन व दळणवळण	
७.२	मोटर वाहनांची आणि व परमीटधारकांची संख्या	
७.३	महाराष्ट्र राज्य मार्ग परिवहन महामंडळाची प्रवासी वाहतूक	
७.४	स्थानिक स्वराज्य संस्थांचे वाहतूक उपक्रम	
७.५	पोस्ट आणि दूरध्वनी सेवा यांची आकडेवारी	
	सार्वजनिक बांधकाम	
७.६	रोड प्लॅन १९८१-२००१(सुधारीत आराखडा) नुसार जिल्ह्यातील रस्तेविकास कार्यक्रमाची प्रगती	
७.७	प्रकार व पृष्ठभाग यानुसार रस्त्यांची लांबी	
७.८	तालुक्यातील रस्तेविषयक आकडेवारी (आदिवासी + बिगर आदिवासी)	
	पाणी पुरवठा व स्वच्छता	
७.९	पिण्याच्या पाण्याच्या सोयी व टंचाई संबंधी केलेल्या उपाययोजना	
७.१०	अनुसूचित जाती व नवबौद्ध वैयक्तिक नळजोडणी	
७.११	ग्रामीण भागात शौचालयाची सुविधा असणाऱ्या कुटूंबांची संख्या	
८.	सामाजिक क्षेत्रे व सामूहिक सेवा	
	शिक्षण	
८.१	जिल्ह्यातील प्राथमिक शाळांबाबतची माहिती	
८.२	जिल्ह्यातील माध्यमिक शाळांबाबतची माहिती	
८.३	जिल्ह्यातील उच्च माध्यमिक शाळांबाबतची माहिती	
८.४	शैक्षणिक संस्थांतील अनुसूचित जातीच्या विद्यार्थ्यांची संख्या	
८.५	शैक्षणिक संस्थांतील अनुसूचित जमातीच्या विद्यार्थ्यांची संख्या	
८.६	शैक्षणिक संस्थांतील अल्पसंख्यांक विद्यार्थ्यांची संख्या	
८.७	जिल्ह्यातील साक्षरतेचे प्रमाण	
८.८	इयत्तानिहाय विद्यार्थ्यांची संख्या	
८.९	प्राथमिक शाळांतील विद्यार्थ्यांचे उत्तीर्णतेचे प्रमाण	
८.१०	प्राथमिक शाळांतील विद्यार्थ्यांच्या गळतीचे प्रमाण	
८.११	शारीरिक शिक्षण महाविद्यालये, क्रीडांगणे, क्रीडा संस्था आणि क्रीडा शिष्यवृत्तीधारक याबाबतची माहिती	
८.१२	इयत्ता दहावी नंतर विविध क्षेत्रातील उपलब्ध प्रवेश क्षमता	
८.१३	वर्षाच्या सुरुवातीला प्राप्त अर्जांची संख्या व प्रवेश मिळालेल्या विद्यार्थ्यांची संख्या	
८.१४	जिल्ह्यातील महाविद्यालयांबाबतची माहिती	
८.१५	व्यावसायिक शिक्षण संस्थांबाबतची माहिती	
	सार्वजनिक आरोग्य	
८.१६	सार्वजनिक व शासन सहाय्यीत वैद्यकीय सुविधांची माहिती	
८.१७	खाजगी वैद्यकीय सुविधांची माहिती	
८.१८	जिल्ह्यात नोंद केलेल्या जन्म व मृत्यूंची संख्या	
८.१९	जिल्ह्यातील प्रसूतीपूर्व तपासणीची संख्या	
८.२०	विविध कारणांनुसार मृत्यूची संख्या	

८.२१	माता व बाल संगोपन कार्यक्रमांतर्गत लस टोचणी	
८.२२	कुटुंब कल्याण कार्यक्रमाची प्रगती	
	महिला व बालविकास	
८.२३	जिल्ह्यातील कार्यरत अंगणवाड्या, कार्यरत सेविका व अंगणवाड्या इमारतींचा तपशिल	
८.२४	जिल्ह्यातील कार्यरत अंगणवाड्या व त्यामधील बालके	
८.२५	जिल्ह्यातील कार्यरत अंगणवाड्यांमधील कुपोषित बालकांचे श्रेणीनिहाय वर्गीकरण	
८.२६	एकात्मिक बाल विकास सेवा योजना - माता व बालसंगोपन	
	दारिद्र्य	
८.२७	शहरी भागातील दारिद्र्य रेषेखालील कुटुंबे	
८.२८	ग्रामीण भागातील दारिद्र्य रेषेखालील कुटुंबे	
	गृहनिर्माण	
८.२९	विविध गृहनिर्माण मंडळामार्फत म्हाडाने बांधलेल्या घरांचा तपशिल.	
८.३०	राजीव गांधी प्रकल्प ग्रामिण निवारा योजना	
८.३१	इंदिरा आवास योजना- ग्रामीण भागासाठी	
८.३२	घरबांधणीसाठी अर्थसहाय्य योजनेअंतर्गत ग्रामीण क्षेत्रात दिलेली घरे	
	सामाजिक न्याय	
८.३३	जिल्ह्यातील मागासवर्गीय वसतीगृहे, त्यांची प्रवेश क्षमता व दिलेले प्रवेश	
८.३४	जिल्ह्यातील दलित वस्त्या, त्यामधील लोकसंख्या व दलित वस्त्यांची सुधारणा	
	अल्पसंख्यांक विकास	
८.३५	अल्पसंख्यांक विकास विभागाकडून राबविण्यात येत असलेल्या विविध योजनांमधील लाभार्थी संख्या	
	विशेष सहाय्य	
८.३६	महसूल विभागाकडील सामाजिक सुरक्षा योजनांतर्गत केलेले अर्थसहाय्य	
८.३७	संजय गांधी निराधारअनुदान योजनेंतर्गत केलेले अर्थसहाय्य	
	मदत व पुनर्वसन	
८.३८	पुनर्वसन प्रकल्पांची सद्यस्थिती	
८.३९	जिल्ह्यातील दुष्काळामुळे झालेली हानी व पुनर्वसन व्यवस्थापनांतर्गत दिलेले सहाय्य	
८.४०	जिल्ह्यातील आपत्तीमुळे झालेली हानी व आपत्ती व्यवस्थापनांतर्गत दिलेले सहाय्य	
९.	योजनाविषयक आकडेवारी	
	विविध विकास योजना	
९.१	जिल्ह्यातील विविध योजनांतर्गत नियतव्यय व खर्चाचा आढावा	
९.२	विविध विकास शीर्षाखाली झालेला योजनांतर्गत खर्च	
९.३	वीस कलमी कार्यक्रमाची भौतिक प्रगती	
९.४	खासदार स्थानिक क्षेत्र विकास कार्यक्रम	
९.५	आमदार स्थानिक विकास कार्यक्रम (विधानसभा मतदार संघ)	
९.६	स्थानिक विकास कार्यक्रम (विधानपरिषद सदस्य)	
	महाराष्ट्र रोजगार हमी योजना	
९.७	महाराष्ट्र ग्रामीण रोजगार हमी योजना	
९.८	महाराष्ट्र ग्रामीण रोजगार हमी योजनेखाली घेतलेली कामे, त्यावरील रोजगार व खर्च	
९.९	महाराष्ट्र ग्रामीण रोजगार हमी योजनेखाली घेण्यात आलेली प्रकारानुसार कामे व त्यावरील खर्च	
१०.	संकीर्ण	
	न्याय व प्रशासन	
१०.१	पोलिस अधिकारी/कर्मचारी यांची संख्या	
१०.२	जिल्ह्यात कार्यरत विविध न्यायालये, त्यामधील न्यायाधीशांची संख्या व निकालात काढलेली प्रकरणे	
	माहिती व जनसंपर्क	
१०.३	जिल्ह्यात प्रकाशित झालेली वर्तमानपत्रे व नियतकालिके	
१०.४	चित्रपट गृहे, व्ही.डी.ओ. केंद्र आणि केबलधारक यांची आकडेवारी	
	निवडणूकीबाबत	
१०.५	लोकसभा व विधानसभा निवडणूकीबाबतची आकडेवारी	
	वित्त	
१०.६	जिल्ह्यात गोळा करण्यात आलेला कर महसूल	

१०.७	जिल्ह्यात गोळा करण्यात आलेला मूल्यवर्धीत कर महसूल (व्हॅट)	
१०.८	कोषागारात सादर झालेल्या देयकांचे तपशिल	
	माहिती व तंत्रज्ञान	
१०.९	माहिती व तंत्रज्ञान संबंधी तपशिल	
	पर्यटन	
१०.१०	जिल्ह्यातील पर्यटन स्थळांच्या विकासाबाबत सद्यस्थिती	
१०.११	जिल्ह्यातील पर्यटन स्थळांच्या ठिकाणी असलेल्या सुविधा	
	भाग - ३ गणनाविषयक आकडेवारी	
	जनगणना (लोकसंख्या)	
११.१	लोकसंख्या विषयक निवडक आकडेवारी (नागरी क्षेत्र)	
११.२	लोकसंख्या विषयक निवडक आकडेवारी (ग्रामीण क्षेत्र)	
११.३	जिल्ह्यातील मागासवर्गीयांची लोकसंख्या	
११.४	लोकसंख्या आणि वृद्धिदर	
११.५	शहरांची वर्गवारी आणि त्यांची लोकसंख्या	
११.६	मुख्य व सीमांतीक काम करणाऱ्यांचे उद्योग गटनिहाय वर्गीकरण	
११.७	धर्म व वयोगटानुसार लोकसंख्या	
	कृषी गणना	
११.८	वहिली धारणेचा प्रकार आणि क्षेत्रफळ गटानुसार वर्गीकरण	
	पशुगणना	
११.९ (अ)	जिल्ह्यातील एकूण पशुधन (विदेशी व संकरित गाई व बैल)	
११.९ (ब)	जिल्ह्यातील एकूण पशुधन(देशी व संकरित गाई व बैल)	
११.९ (क)	जिल्ह्यातील एकूण पशुधन(म्हशी व रेडे)	
११.९ (ड)	जिल्ह्यातील एकूण पशुधन(इतर पशू)	
११.१०	कृषि अवजारांविषयी माहिती	
	आर्थिक गणना	
११.११	कृषी व बिगर-कृषी उद्योग	
११.१२	प्रमुख उद्योग गटानुसार उद्योगांची आणि नियमित काम करणाऱ्या कामगारांची संख्या	
११.१३	महत्त्वाच्या उद्योग गटानुसार कृषी व बिगर - कृषी आस्थापनांची व त्यातील कामगारांची संख्या	

भाग १ : समालोचन

समालोचन

प्रस्तावना

हिंगोली जिल्हा हा परभणी जिल्हयाचे विभाजन होवून दि. ०१ मे १९९९ रोजी अस्तित्वात आला आहे. प्राचीन काळात विंगुली, विंग मुल्ह, लिंगोली असा उल्लेख हिंगोलीचा आहे. हिंगोली हे तत्कालिक वाशिम (वत्सगुल्म) जिल्हयातील नर्सी परगण्यातील एक गाव होते. हिंगोली येथे मुख्यत्वे निजामाने १९०३ मध्ये लष्करीस्थळ स्थापन केला. आजही हिंगोली शहरात फलटण, तोफखाना, पॅन्शनपुरा, सदर बाजार,रिसाला, अश्वशाळा, गोलंदाज गल्ली, जिनकर गल्ली इ. लष्करी छावण्यामध्ये वापरल्या जाणा-या वसाहतीचा उल्लेख आढळून येतो.

आज हिंगोली ही व्यापारपेठ असून जिल्हयातील औढा नागनाथ मंदीरासाठी हि प्रसिध्द आहे. हिंगोली हे नांदेड अकोला महामार्गावरील महत्वाचे ठिकाण आहे.

स्थान व व्याप्ती

हिंगोली जिल्हा १९.०५' उत्तर ते २०.०५' उत्तर या अक्षांशावर आणि ७६.३०' पुर्व ते ७७.३०' पुर्व या रेखांशाच्या दरम्यान पसरलेला आहे. जिल्हयाच्या उत्तरेस बुलढाणा आणि वाशिम, पुर्वेस यवतमाळ आणि नांदेड, दक्षिणेस नांदेड आणि परभणी तर पुर्वेस परभणी आणि जालना जिल्हयाच्या सीमा आहेत.

जिल्हयाचे क्षेत्रफळ ४८२७ चौकिमी असून ते महाराष्ट्राच्या ३०७७१३ चौकिमी म्हणजेच क्षेत्रफळाच्या तुलनेत १.६०% इतके येते.

भौगोलिक संरचना

जिल्हा दख्खन पठारावरील महाराष्ट्र भागाच्या भागातील पूर्व महाराष्ट्र उपविभागाचा भाग आहे. जिल्हयाचा प्रदेश हा गोदावरी खो-यात येत असला तरी पेनगंगा खो-यातील कयाधू पुर्णा या उपखो-यात समावेश होतो. समुद्रसपाटीपासून सर्वसाधारण उंची ५००मी आहे. माळहिवरा परिसरामध्ये ती ५९८ मी. पर्यंत उंच आहे. वसमत परिसरात ती काही ठिकाणी ४०० मी. पर्यंत खाली आहे. माळहिव-याची डोंगररांग पेनगंगेचे आणि कयाधूचे खोरे वेगळे करते. जिल्हयातील भुदृश्य प्रामुख्याने नैसर्गिक घटकांचा प्रभाव होऊन व झिजेमुळे तयार झालेला अपखंडीत पठारी प्रदेश आहे. हा पठारी प्रदेश उंच सखल असून त्यात नद्यांची खोरी आहेत. जलप्रवाहाच्या झिजेमुळे काही ठिकाणी गाळाच्या जमिनी तयार झाल्या आहेत.

जिल्हयाच्या सर्व भागात डेक्कन ट्रॅप या नावाने ओळखले जाणारे बेसॉल्ट खडकाचे आडवे पसरलेले थर पहावयास मिळतात. सामान्यतः आर्थिक दृष्ट्या महत्वाचे खनिजे जिल्हयात आढळून येत नाही.

लोकसंख्या

२०११ वर्षी झालेल्या १५ व्या जनगणनेनुसार हिंगोली जिल्हयाची एकूण लोकसंख्या ११७७३४५ असून त्यापैकी ६०६२९४ पुरुष तर ५७१०५१ स्त्रिया आहेत. त्यांची एकूण लोकसंख्येशी टक्कवारी अनुक्रमे ५१.४९ व ४८.५० टक्के एवढी आहे. २०११ च्या जनगणनेनुसार जिल्हयातील एकूण लोकसंख्येपैकी हिंगोली तालुक्यात २२.८९%, कळमनूरी तालुक्यात १९.६७%, वसमत तालुक्यात २४.७१%, सेनगाव तालुक्यात १७.३४%, औढा नागनाथ तालुक्यात १५.३९% लोक राहतात. हिंगोली जिल्हयाच्या एकूण लोकसंख्येपैकी ८४.८१ टक्के लोक खेड्यात राहतात तर १५.१९ टक्के लोक शहरात राहतात. जिल्हयातील एकूण १७८७३३ नागरी लोकसंख्येपैकी हिंगोली शहरात ४७.६१ टक्के, वसमत शहरात ३८.५२ टक्के तर कळमनूरी शहरात १३.८६ टक्के लोक राहतात.

हिंगोली जिल्हयातील ० ते ६ वर्ष वयोगटातील मुलामुलींची संख्या १६५७१६ असून त्यापैकी ८८०५२ मुले असून ७७६६४ मुलींची संख्या आहे.

जिल्हयात २०११ च्या जनगणनेनुसार दर हजार पुरुषामागे ९४२ स्त्रिया आहेत. ग्रामीण व नागरी भागात हेच प्रमाण अनुक्रमे ९४१ व ९४६ असे आहे. ० ते ६ वर्ष वयोगटातील दर हजार पुरुषामागे हिंगोली जिल्हयाचे प्रमाण ८८२ असून ग्रामीण व नागरी भागात अनुक्रमे ८८३ व ८७२ असे आहे.

२०११ च्या जनगणनेनुसार हिंगोली जिल्हयातील सात वर्ष व त्यावरील वयोगटाची एकूण १०.११ लक्ष लोकसंख्येच्या ७.९१ लक्ष (७८.१६ टक्के) लोकसंख्या साक्षर आहेत. जिल्हयाच्या ग्रामीण भागात ७६.८१ टक्के तर नागरी भागात ८५.६५ टक्के लोक साक्षर आहेत. जिल्हयातील पुरुष व स्त्रियांची साक्षरता अनुक्रमे ८६.९४ टक्के व ६८.९५ टक्के आहे. तालुकानिहाय साक्षरतेची टक्केवारी हिंगोली ८०.३२%, कळमनूरी ७८.५९%, वसमत ७७.६२%, सेनगाव ७७.७१% व औढा नागनाथ ७५.७९ टक्के या प्रमाणे आहे.

हवामान

जिल्हयातील हवामान पावसाळ्याव्यतिरीक्त सर्वसाधारणपणे कोरडे असते. हिंगोली जिल्हाचे वार्षिक सरासरी पर्जन्यमान ८२४.३९ मि मि असून २०१३ या वर्षी ११२१.८९ मि मि इतका पाऊस झाला आहे. जिल्हयात नैऋत्य मौसमी वा-याखेरीज ऑक्टोबर व नोव्हेंबर महिन्यात मौसमोत्तर पाऊस पडतो. याचा फायदा रब्बी हंगामातील पिकांना होतो.

हा प्रदेश उष्ण कटिबंधातील असल्यामुळे उन्हाळा कडक असतो. मे महि ना हा सर्वाधिक तपमानाचा असून उच्चतम तपमान सरासरी ४१.९ से. असते. डिसेंबर हा महिना कमी तपमानाचा असून त्यावेळी सरासरी किमान तपमान १२.६ से. असते. तरीही उन्हाळ्यात कधी कधी तपमानात वाढ होवून ते ४४.० से.ते ४५.० से. वाढते. हिवाळ्यात उत्तर भारतात येणा-या थंडीच्या लाटामुळे तपमानात घट होवून ५ ते ६ से. पर्यंत कमी होत.

पावसाळ्यात सापेक्ष आद्रतेचे प्रमाण ६०% ते ८०% इतके असून उन्हाळ्यामध्ये ते ३०% पेक्षाही कमी असते. पावसाळी दिवसात आकाश मेघाच्छादित असते. इतर ऋतुमध्ये एरव्ही आकाश निरभ्र असते. वा-याची गती पावसाळ्याच्या सुरवातीला मध्यम असून वर्षभर साधारणतः मंद गतीने वाहतात. मौजे पिंपळदरी ता. औढा ना. आणि मौजे साटंबा ता. हिंगोली येथे वीज अटकाव यंत्रणा (Lighting Arcester) बसविण्यात आली आहे.

नद्या

जिल्हयाचा बहुतांश भाग हा गोदावरी नदीच्या खो-यात येतो. जिल्हयातून पेनगंगा, पूर्णा, आणि कयाधू हया तीन महत्वाच्या नद्या वाहतात. हिंगोली हे शहर कयाधू नदीच्या तीरावर वसलेले आहे. पेनगंगा नदी अजिंठा डोंगरात बुलढाणा शहराच्या पश्चिमेला उगम पावते. पेनगंगा नदी सेनगाव तालुक्यात जिल्हयाला स्पर्श करून जिल्हयाच्या इशान्येकडील सीमेवरून सुमारे ८०.४५ किमी चा प्रवास करून पुढे यवतमाळ जिल्हयाकडे वाहत जाते. खोल, अवखात व नागमोडी वळणे ही या नदीची प्रमुख वैशिष्ट्ये आहेत. नदीवर जिल्हयाच्या सीमेला लागून इसापूर धरणाची निर्मिती करण्यात आली आहे.

कयाधू ही पेनगंगेची मुख्य उपनदी असली तरी हिंगोली जिल्हयाची जीवनवाहीनी आहे. ही नदी वाशिम जिल्हयातील रिसोड शहराजवळच्या डोंगरकड्यात उगम पावून लगेचच जिल्हयात प्रवेश करते. जिल्हयातील या नदीची लांबी सुमारे ८०.५० किमी आहे. कयाधूचा प्रवाह हंगामी स्वरूपाचा असून उन्हाळ्यात नदीचे पात्र जवळजवळ कोरडे असते. नदीवर कळमनूरी तालुक्यात सापळी धरणाचे बांधकाम चालू आहे. आर्थिक दृष्ट्या महत्वाची असलेली पूर्णा नदी सुध्दा जिल्हयातून वाहते. पूर्णेचा उगम अजिंठ्याचा डोंगररांगात होतो. ही नदी जालना जिल्हयातून हिंगोली जिल्हयात प्रवेश करते. साधारणतः १०० कि मी पेक्षा जास्त प्रवास करून पुढे परभणी जिल्हयात प्रवेश करते. नदीवर वायव्येला येलदरी धरण असून ६० कि मी अंतरावर पुर्वेला सिध्देश्वर धरण बांधण्यात आले आहे. पूर्णा नदीवर बांधण्यात आलेला पूर्णा (येलदरी) प्रकल्प हा मराठवाड्यातील पहिला जलसिंचन व जलविद्युत प्रकल्प होय. पेनगंगा खो-यातील

भागात दख्खनच्या बेसाल्टपासून तयार झालेली मृदा आढळून येते. त्यामुळे बराचसा भाग शेतीखाली आहे. पण अवतीभवती असलेल्या डोंगररांगा आणि पठाराच्या माथ्यावरील जमीन निकृष्ट असल्याने त्याभागात कोरडवाहू शेती करून कापूस, तेलबिया इ. नगदी पिके घेतली जातात. तर गुरे चारणे व मेंढ्या पाळण्याचा व्यवसाय चालतो.

कयाधू नदीचे खोरे आर्थिकदृष्ट्या जास्त विकसित असून लोकवस्ती दाट आहे. या परिसरातील भूभाग सुपीक म्हणून गणला जातो. पूर्णा नदीचे खोरे सिंचनाच्या सोयीमुळे सुजलाम सुफलाम झाले असून त्या परिसरात केळी, हळद, कापूस इ. महत्वाची पिके घेतली जातात.

कयाधू नदीचा विचात करताना असे आढळून येते की नदी उगमापासून ते सापळी धरणपर्यंत नदीवर फार कमी पाणी अडविण्याची आणि जमिनीत मुरविण्याची सोय आहे. त्यामुळे पावसाळ्यात पाणी वाहून जाते हिवाळ्यातच परिसरात पाणी टंचाई दिसून येते. नदीवर योग्य जागेचा शोध घेवून काही कोल्हापूरी बंधारे आणि बॅरेजेस बांधण्याची अत्यंत आवश्यकता आहे. हिंगोली शहराची पर्यायी पाणी पुरवठा व्यवस्था म्हणूनही त्याचा विचार होणे आवश्यक आहे.

मृदा

संपूर्ण जिल्हयाचा समावेश बेसाल्टिक खडकजन्य भूप्रदेशात होतो. या भागात ही काळी कापसाची किंवा रेगूर नावाने ओळखली जाते. ती चुनखडी, मॅग्नेशियम, लोह, अल्कली अशा पोषक द्रव्यांनी संपन्न आहे. तरीही मृदेचा पोत आणि खोलीमध्ये स्थलपरतवे तफावत आहे. मातीचे सामू साधारण ८.३६ इतके आढळते. त्यामुळे जमीन अल्कलीधर्मी या प्रकारात मोडते. वर्गीकरणानुसार जमिनीचे खरवड मध्यम काळी आणि चोपणी असे प्रकार आढळतात. खरवड जमीन डोंगर उताराच्या भागात असून त्यातून पाण्याचा निचरा जलद होतो. सखल प्रदेशात मध्यम व काळी असून तिची ओलावा धारण करण्याची क्षमता अधिक असल्याने ती सुपीक म्हणून गणल्या जाते. लहान ओढ्याच्या काठी चोपण प्रकारची जमीन आढळून येते. जमीनीची धूप मोठ्या प्रमाणात येत असून मृदसंधारणाच्या कामाला बराच वाव आहे.

कृषि

हिंगोली कृषि प्रधान जिल्हा म्हणून ओळखला जातो. ऋतू व पिके अहवालानुसार जिल्हयाचे भौगोलिक क्षेत्र ४६९२४१ हेक्टर असून त्यापैकी निव्वळ क्षेत्र ३९३१३९ हेक्टर इतके असून ११६८७२ हेक्टर इतके क्षेत्र दुसोटा क्षेत्र आहे. जिल्हयातील उडीद, मूग, सोयाबीन, तांदूळ, कापूस इ. महत्वाची खरीप पिके असून हरभरा, करडई, ही महत्वाची रब्बी पिके आहेत. केळी व हळद ही महत्वाची व्यापारी पिके जिल्हयात पिकविली जातात. जिल्हयामध्ये कृषि आधारीत उद्योगांची उभारणी होणे आवश्यक आहे. केळी संवर्धन केंद्र, हळद प्रक्रिया केंद्र ही प्रामुख्याने म्हणता येईल. कृषि उत्पादने खुप असल्यामुळे त्यापासून उत्पन्न होणारा कचरा (BIO WASTE) हा गावागावातून प्रचंड प्रमाणात उपलब्ध आहे. त्यामुळे त्यापासून खत आणि इंधन निर्माती प्रकल्प व महिला बचतगटाच्या माध्यमातून गावागावात राबविणे शक्य आहे

पशुसंवर्धन दुग्ध व मत्स्यव्यवसाय

हिंगोली जिल्हयातील सर्व प्रकारच्या जनावरांची संख्या २००७-०८ मध्ये घेण्यात आलेल्या पशुगणनेनुसार ५२९४४० आहे. हिंगोली जिल्हयातील २००८ पशुगणनेनुसार कुक्कूट पालन या व्यवसायात १४७७७७ कुक्कूटपालन पक्षी आहेत. जिल्हयात नैसर्गिक साधनसंपत्ती उपलब्ध असल्याने गाय व म्हैस पालनास खुप वाव आहे.

हिंगोली जिल्हयात २०१३-१४ या वर्षात ११ अधिकृत कत्तलखाने असून, त्यात प्रामुख्याने बैल, म्हशी व रेडे, शेळ्या, मेंढ्या यांची कत्तल केली जाते. या वर्षात १४५२ बैल, २० महिषवर्गीय, यांची कत्तल करण्यात आली. हिंगोली जिल्हयात २०१३-१४ या वर्षात शासकीय दुग्ध योजनांतर्गत ४४०५५५ लीटर दुग्ध संकलित करण्यात आले.

हिंगोली जिल्ह्यामध्ये ५ पशूवैद्यकीय चिकीत्सालये, १८ पशूवैद्यकीय दवाखाने, ४६ पशूवैद्यकीय प्रथमोपचार केंद्रे, ६९ कृत्रिम गर्भधारणा केंद्रे आहेत. जिल्ह्यात गोळा करण्यात येणा-या दुधाच्या अल्प प्रमाणात हिंगोली व वसमत तालुक्यामध्ये वितरण केले जाते. जिल्ह्यात दुधाची मागणी कमी असल्यामुळे मोठया प्रमाणात दुध जिल्हयाबाहेत दुधाची भुकटी व इतर पदार्थ तयार करण्यासाठी पाठविले जाते.

हिंगोली जिल्ह्यात ४२२२ हेक्टर क्षेत्र मत्स्य व्यवसायासाठी अनुकूल आहे. पावासाच्या कमतरतेमुळे फक्त ३९४८ हेक्टर क्षेत्र प्रत्यक्षात मत्स्य व्यवसायासाठी उपयोगात आणले आहे. जिल्हयातील एकूण ९४७ सभासद असलेल्या २२ सहकारी संस्था असून त्याद्वारे संघटीत रीत्या जलाशयामध्ये मत्स्य व्यवसाय केला जातो.

वन व वनसंपदा

राष्ट्रीय वनधोरणानुसार एकूण भौगोलिक क्षेत्रापैकी किमान ३३% वनक्षेत्र असावे. महाराष्ट्रात हे क्षेत्र फक्त २१% इतके आहे. हिंगोली जिल्हाही त्याला अपवाद नाही. जिल्हयाचे एकूण भौगोलिक क्षेत्र ४८२७ चौ कि.मी. असून त्यापैकी फक्त २९१ चौ कि.मी. इतके वनक्षेत्र आहे. त्यातही जिल्हयात कुठेही घनदाट वनक्षेत्र आढळून येत नाही. सर्व वनक्षेत्र विरळ प्रकारात मोडते. जि ल्हयात वनीकरण अथवा निकृष्ट वनांचे पुर्नवनीकरणाला प्रचंड वाव आहे. त्यादृष्टीने नियोजन होणे आवश्यक आहे.

जिल्हयात साग, धावडा, ऐन, खैर,महुआ, टेंभूर्णी इ. प्रकारची झाडे असून पावण्या कुसळ,राज, रोशा इ. प्रकारचे गवत आढळते. बोर, बाभूळ, आयोनी, कोणा इ. काटेरी झाडेही सापडतात. विडीपत्ता (तेंदूपाने), डिक, मोहाफळ तर अल्प प्रमाणात मध्य आणि चारोळी इ. गोळा करण्याचे व्यवसाय जंगलामधून चालतात.

खडकाळ व टेकड्यांच्या जंगलात बिबटया आढळतो. तसेच कोल्हे, तरस, सिंकारा, लांडगे, हरिण, सांबर, काळवीटइ. तर इतरत्र अभावाने आढळणारा रोही या प्राण्यांनी वनसंपन्न आहे. वनपक्षामध्ये कबूतर, सफेद तितर, काळे तितर तसेच अल्प प्रमाणात मोर तसेच येलदरी व सिध्देश्वर व ईसापूर धरणाच्या बाजूला स्थलांतरित होउन येणारे पक्षी प्रामुख्याने हिवाळयात आढळतात. या परिसरात हरोळी(हिरवे कबूतर) हा महाराष्ट्राचा पक्षी देखील आढळतो.

औढा नागनाथ मंदिराच्या कळसाजवळ फणा काढलेल्या नागाची शिल्पाकृती आहे. इतरत्र ब-याच नागाच्या शिल्पाकृती आढळून येतात. त्यावरून या परिसरात पुर्वीपासून बरेच साप असावेत. आजही जिल्हा सर्पसृष्टीबाबत संपन्न असून त्यात मण्यार, पट्टेरी मण्यार, नाग, घोणस, फुरसे, तक्षक, हिरवा नाग,दानव, कवडया,अजगर, डुरक्या, धामण,बिबटया, पाणदिवड, नानेटी, गवत्या, हरणटोळ,पाणसाप, मांजरसाप इ. बहूसंख्य प्रकार आढळतात.

आर्थिक गणना

२००५ मध्ये जिल्हयात आर्थिक गणना घेण्यात आली. या गणनेत कृषि व बिगर कृषिउद्योग माहिती गोळा करण्यात आली. जिल्हयात २००५ च्या आर्थिक गणनेनुसार ४३४८३ कृषि व बिगर कृषिउद्योग आहेत. त्यापैकी ३८७३ (७१ टक्के) स्वकार्यरत उद्योग तर १२६१० (२९ टक्के) आस्थापना आहेत. एकूण ४३४८३ उद्योगापैकी २६९५९ (६२ टक्के) ग्रामीण तर १६५२४ (३८ टक्के) नागरी भागात कार्यरत आहेत. एकूण उद्योगाच्या ७.४० टक्के अनुसूचित जाती तर ६.४० टक्के मालक अनुसूचित जमातीचे आहेत. जागेविरहीत कार्यान्वित असलेल्या उद्योगांची टक्केवारी १३.१२ आहे, तर १६.१५ टक्के उद्योगात उत्पादनासाठी वीजेचा वापर करण्यात येत आहे.

कृषि व बिगर कृषि उद्योगात १००३१२ कामगार काम करीत आहेत. त्यापैकी ग्रामीण भागात ४२५७२ (४२ टक्के) तर ५७४४१ (५८ टक्के) नागरी भागात काम करीत आहेत. एकूण कर्मचा-यापैकी ५७७४१ (५३ टक्के) कामगार हे वेतनावर काम करणारे आहेत. ग्रामीण व नागरी भागाकरीता वेतनावरील कामगाराची एकूण कामगाराशी टक्केवारी अनुक्रमे ३१ व ५९ येते.

प्रतेक उद्योग गटात किती कामगार काम करतात याची गटवार माहिती तक्ता क्र. ५.१२ मध्ये देण्यात आली आहे. एकूण ५०५२३ उद्योगात एकूण १००३१२ कामगार काम करतात. त्यापैकी सर्वाधिक उद्योग किरकोळ व्यापार २५२३३ (२५ टक्के) सामूहिक, सामाजिक व व्यक्तीगत सेवा यात ७१५५ (९.७ टक्के) वस्तू निर्माण क्षेत्रात ३१७४ (३.८ टक्के) तर उर्वरीत ६०५९ (८ टक्के) उद्योग कृषि खनिज उत्पादन, वीज व गॅस, पाणी, बांधकाम, घाउक व्यापार, साठवण वगैरे क्षेत्रात कार्यरत आहेत.

२००५ च्या आर्थिक गणनेनुसार जिल्हयात एकूण सहकारी औद्योगिक आस्थापना हया ५०४ होत्या त्यापैकी ग्रामीण भागात ३०८ तर नागरी भागात १९६ आहेत. रोजगारानुसार सर्व आस्थापनामध्ये १६५५२ कामगार काम करीत आहेत. त्यापैकी ग्रामीण भागात ८७२६ तर नागरी भागात ७८२६ आहेत. एकूण उद्योगापैकी सहकारी क्षेत्रात कार्यरत असलेल्या उद्योगांची टक्केवारी ही केवळ १.८ टक्का एवढी आहे.

सहकारी क्षेत्रातील ५०४ आस्थापनापैकी सर्वाधिक ३६४ (३७ टक्के) आस्थापना सामूहिक, सामाजिक व व्यक्तीगत सेवा या गटात आहेत. त्यानंतर ९६ आस्थापना वित्तीय विमा स्थावर मालमत्ता आणि व्यावसायिक सेवा या गटात आहेत. यात काम करणा-या कामगारांची संख्या २५३८ (१५ टक्के) आहे. उर्वरीत ७६ टक्के आस्थापना हया वस्तू निर्माण घाउक व्यापार, किरकोळ व्यापार, साठवण व गोदामे विषयक सेवा इत्यादी उद्योग गटात आहेत.

योजना

उपलब्ध साधन सामग्री, मनुष्यबळ, यांचा वापर करून साध्य करावयाची उद्दिष्ट्ये, कशाप्रकारे साध्य करता येईल याची कार्यपध्दती आणि प्रत्यक्षात साध्य केलेली उद्दिष्ट्ये त्याचे संनियंत्रण, मुल्यमापन फेरबदल इ.ची कालबद्ध आखणी म्हणजे योजना.

त्यादृष्टीने जिल्हयाच्या विविध विकास योजनांचा आराखडा तयार करण्याचे काम जिल्हा नियोजन समिती करते. योजना मुख्यत्वे तीन प्रकारच्या असतात. बिगर आदिवासी (सर्वसाधारण योजना), अनुसूचित जाती उपयोजना (विशेष घटक योजना) व आदिवासी क्षेत्राबाहेरील उपयोजना (OTSP). चालू वर्षी सामान्य योजनेत ७२००.०० लक्षनियतव्यय मंजूर असताना ६०८९.१३ लक्ष इतका खर्च झाला आहे. खर्चाचे प्रमाण ८४.५७% इतके येते. त्यामध्ये सिंचन, रस्ते, शिक्षण, पोषण इ. ना प्राधान्य दिले गेले आहे. विशेष गट योजनेमध्ये २६५५.०० लक्ष नियतव्यय मंजूर असताना २५४३.०३ लक्ष निधी खर्च झाला आहे. खर्चाचे प्रमाण ९५.७८ % आहे. विशेष घटक योजनेमध्ये कृषि, जवाहर ग्रामसमृद्धी, शिक्षण, पाणीपुरवठा, मागासवर्गीयांचे कल्याण इ. योजनांना प्राधान्य दिले गेले आहे. OTSP मध्ये रुपये २१४९.९५ लक्षनियतव्यय मंजूर असताना त्यापैकी रुपये २००३.९५ लक्ष खर्च झाला आहे. नियतव्ययाच्या तुलनेत खर्चाचे प्रमाण ९३.२० % इतके येते.

सन २०१३-१४ या वर्षाकरीता जिल्हयाला सर्वसाधारण योजनेत रुपये ७२००.०० लक्ष विशेष घटक योजनेकरीता रुपये २६५५.०० लक्ष आणि OTSP करीता रुपये २१४९.९५ लक्ष असे एकूण रुपये १२००४.९५ लक्ष नियतन मंजूर झाले आहे.

सुधारीत वीस कलमी कार्यक्रमात गरीबी हटाओ, खाद्य सुरक्षा सर्वांसाठी घरे, शुध्द पेयजल, जनजनका स्वास्थ्य, अनु. जाती, जनजाती, अल्पसंख्याक तथा अन्य मागास वर्गीयांचे कल्याण, बालकल्याण, पर्यावरण संरक्षण तथा वनवृद्धी, ग्रामीण रस्ते आणि ग्रामीण उर्जा इ. गोष्टी देण्यात आल्या आहेत. या सर्व उपक्रमामध्ये चालू वर्षासाठी निर्धारित केलेल्या उद्दिष्ट्यांमध्ये जिल्हयाने पूर्तता केलेली आहे.

स्थानिक लोकांना उपयुक्त असलेली व सहजरीत्या पुर्ण होतील अशी लहान लहान कामे आमदारांच्या स्थानिक विकास कार्यक्रमातून घेतली जातात. हिंगोली जिल्हयात तीन विधानसभा मतदारसंघ असून प्रतेक मतदार संघासाठी रुपये २.०० कोटी एवढा निधी उपलब्ध असतो. त्याचप्रमाणे खासदारांचा स्थानिक विकास कार्यक्रम रुपये ५.०० कोटी एवढी वित्तीय मर्यादा आहे.

डोंगरी विभाग विकास कार्यक्रमांतर्गत हिंगोली जिल्हयात हिंगोली व कळमनूरी असे दोन उपगट असून हिंगोल उपगटात ६६ व कळमनूरी उपगटात ४० गावांचा समावेश आहे. प्रति उपगट ४०.०० लक्ष निधी शासन विकासासाठी वितरीत करते.

उद्योग, व्यापार, बँक व सहकार

आद्योगिक दृष्ट्या हिंगोली हा मागासलेला जिल्हा म्हणून गणला जातो. जिल्हयातील बहुतांशी उद्योग प्राथमिक क्षेत्रातील असून त्यामध्ये कृषि आधारीत उद्योगांचा भरणा जास्त आहे. जिल्हयात फक्त १२१ नोंदणीकृत उद्योग असून त्यातही अन्नप्रक्रिय उद्योग, जिर्नींग आणि प्रेसिंग तसेच फॅब्रीकेशन वर्क्सचा अंतर्भाव आहे. या सर्व उद्योगामधून फक्त २२२५ लोकांना रोजगार उपलब्ध झाला आहे. जिल्हयात प्रचंड प्रमाणात पशुधन असतानाही चर्मोद्योग नाही त्यादृष्टीने प्रयत्न होणे आवश्यक आहे. केळी व हळद प्रक्रिय उद्योगांना ही वाव आहे.

उद्योगांची सुक्ष्म उद्योग, लघू उद्योग, मध्यम उद्योग व मोठे उद्योग अशी वर्गवारी होते. जिल्हयात १२१ पैकी ११६ उद्योग सुक्ष्म उद्योग प्रकारात आहेत तर फक्त ०५ मध्यम उद्योग आहेत. पाच पैकी तीन साखर कारखाने, एक सुतगिरणी व एक ऑइल रिफायनरी आहे. महाराष्ट्र आद्योगिक विकास महामंडळाची वसाहत हिंगोली जिल्हयात असून हिंगोली मध्ये २०४.९० हेक्टर, वसमत मध्ये १५.०० हेक्टर आणि कळमनूरी मध्ये ९.०० हेक्टर जमीन महामंडळाच्या मालकीची आहे. महामंडळातर्गत येथे सहकारी औद्योगिक वसाहत असून त्यांच्या मालकीची ४.४ हेक्टर जमीन आहे. हिंगोली जिल्हयाचा बहुतांशी व्यापार पुर्नविक्रेता स्वरुपाचा आहे. सर्व प्रकारचा व्यापार हा कृषि संलग्न बाबींवर अवलंबून आहे. तथापि गृहपयोगी साधनांचा वापर वाढल्याने त्यातही लक्षणीय वाढ झाली आहे.

जिल्हयात बँकींग क्षेत्राचा विकास चांगला झालेला असला तरी आणखी बँक शाखांची आवश्यकता आहे. राष्ट्रीय स्तरावर रिझर्व्ह बँक ऑफ इंडियाने प्रति ८००० लोकसंख्या असलेल्या भागासाठी एक बँक शाखा असे धोरण निश्चित केले आहे परंतु जिल्हयात ते खुप जास्त म्हणजे १२३९३ लोकसंख्या प्रति शाखा इतके येते, परिणाम म्हणजे बँक सेवेवर ताण पडत आहे. जिल्हयात अग्रणी बँक म्हणून भारतीय स्टेट बँक काम करते. जिल्हयात नाबाडे बँकेमध्ये अद्याप AGM चे पद निर्माण झाले नसून परभणी AGM हे हिंगोली जिल्हयाचे काम पाहतात. जिल्हा मध्यवर्ती सहकारी बँकेचे विभाजन झाले नसून अद्याप जिल्हयासाठी परभणी जिल्हा मध्यवर्ती सहकारी बँक कार्यरत आहे. जिल्हयात व्यापारी बँकेच्या २६ शाखा, महाराष्ट्र ग्रामीण बँकेच्या २४ शाखा आणि मध्यवर्ती सहकारी बँकेच्या ४५ शाखा अशा एकूण ९५ शाखा कार्यरत आहेत. त्याशिवाय विविध खाजगी व नागरी बँकाही सेवा देत आहेत. सन २०१३-१४ मध्ये वार्षिक ऋण योजने अंतर्गत रुपये ४८३.१३ कोटी कर्ज वाटप करण्यात आले आहे.

रस्ते विकास

जिल्हयातील सर्व रस्त्यांची दरनीय अवस्था आहे. रस्ते विकासाच्या धमन्या म्हणून ओळखल्या जातात. त्यामुळे हया धमन्यांचा विकास होणे आवश्यक आहे. त्यामध्ये हिंगोली-कळमनूरी- नांदेड, हिंगोली- औढा ना.- जितूर, हिंगोली- वाशिम हया महत्वाच्या रस्त्यांचा समावेश करता येईल. जिल्हयामध्ये १४३.६० कि. मी. चे राष्ट्रीय महामार्ग, ४११.०० कि. मी. चे राज्य रस्ते, ७१४.०० कि.मी. चे जिल्हा मार्ग, ६३६.२५ कि.मी. इतर मार्ग व २१४५.८१ कि.मी. ग्रामीण रस्ते या प्रकारे एकूण ४१०२.१६ कि. मी. चे रस्ते आहेत.

इंग्रज आमदनीत एकीव माहितीनुसार इंग्रजांचे टपाल रोज जालनाहून सेवली ता. जि. जालना तळणी (ता.जि. जालना) कापडसिंगी लोहगाव ता. सेनगाव जि. हिंगोली मार्गे रोज जात होते. त्यावरून हिंगोली, सेनगाव, कापडसिंगी, तळणी, सेवली, बाजी उम्रद, रामनगर, जालना हया रस्त्याचा विकास केल्यास जालना- हिंगोली हे अंतर सुमारे ४० कि. मी. ने कमी होवून औढा- जितूर मंठा या रस्त्यावरचा ताण कमी होईल व वेळेच्या बचतीमुळे विकासाला चालना मिळेल.

प्रशासकीय यंत्रणा

जिल्हयात हिंगोली, औढा नागनाथ, कळमनूरी, सेनगाव, वसमत अशी पाच तालुके असून जिल्हा मुख्यालय हिंगोली येथे आहे. प्रशासकीय दृष्ट्या सोयीसाठी तीन उपविभाग असून हिंगोली उपविभागात हिंगोलीसह सेनगाव तालुक्याचा समावेश होतो तर वसमत उपविभागात वसमत व औढा ना. तालुक्याचा समावेश होतो व कळमनूरी तालुक्यासाठी स्वतंत्र उपविभाग आहे. जिल्हा निर्माती बरोबरच जिल्हा परिषदेची स्थापना झाली असून पाचही तालुक्यामध्ये पंचायत समिती कार्यरत आहे. जिल्हयात तीन नगर परिषदा आहेत

त्यापैकी हिंगोली व वसमत ह्या 'ब' वर्ग नगर परिषदा असून कळमनूरी ही 'क' वर्ग नगर परिषदा आहे. हिंगोली जिल्ह्यात एकूण ७११ महसूली गावे असून ५६५ ग्रामपंचायती आहेत. जिल्ह्याकरीता पोलिस अधिक्षक दर्जाचे पद असून पोलिस अधिक्षक कार्यालयाचे मुख्यालय हिंगोली येथे आहे. जिल्ह्यात १२ पोलिस ठाणे असून ९ आऊट पोस्ट आहेत. पोलिस दलाची एकूण संख्या १२७८ आहे. तसेच ५५२ होमगार्ड देखील आहेत. तसेच हिंगोली येथे राज्य राखीव दलाचे प्रशासकीय कार्यालय तथा प्रशिक्षण केंद्र आहे. पुर्वीच्या परभणी जिल्ह्याचे जिल्हा व सत्र न्यायालयचे अद्याप विभाजन झाले नसून हिंगोली जिल्ह्याचा कारभार मा. जिल्हा व सत्र न्यायालय परभणी अंतर्गत चालतो. हिंगोली व वसमत येथे प्रतेकी एक न्यायाधीश (वरिष्ठ स्तर) कार्यरत आहेत. तालुका न्यायालयातर्गत हिंगोली येथे पाच, वसमत येथे तीन, कळमनूरी येथे दोन, औंढा ना. येथे एक आणि सेनगाव येथे एक अशी कार्यरत आहेत. न्यायालयीन खटल्यांची संख्या व प्रशासकीय सोय पाहता हिंगोली जिल्ह्याचे स्वतंत्र जिल्हा व सत्र न्यायालय होणे गरजेचे आहे असे मत आहे.

संस्कृति

मराठवाड्याचा सांस्कृतिक वारसा हा अतिशय समृद्ध असून विविधतेने नटलेला आहे. संत महात्म्यांच्या पदस्पर्शान ही भूमी पावन झालेली आहे. त्यात हिंगोली जिल्ह्याचे मोठे योगदान आहे.

संत ज्ञानेश्वराचे समकालीन संत नामदेवांची जन्मभूमी हिंगोली जिल्ह्यातील नर्सी नामदेव असून त्यांचा जन्म इ.स. १२७० मध्ये झाला आहे. आज तेथे त्यांचे सुंदर स्मारकरूपाने मंदिर असून तेथे फाल्गुन वद्य एकादशीला मिठाची यात्रा भरते. शिखांच्या धर्मग्रंथामध्ये त्यांना मानाचे स्थान असून अभंगाचे प्रेरक मानले जाते. शिख समाजाच्या वतीने नर्सी येथे नवीन गुरुद्वारा बांधण्यात आला आहे.

संत नामदेवांचे गुरु म्हणून मानले गेलेले विसोबा खेचर यांचे स्मारक औंढा ना. येथे आहे. त्यांना खेचर (खेचर) ही पदवी संत ज्ञानेश्वरांनी दिली आहे.

प्राचीन काळी वसुमती नंतर वसमतनगर म्हणून ओळखले जाणारे हे आजचे वसमत होय. मुसलमानी राजवटीत ते मोठे शोभवंत नगर असावे. तेथे सुन्नी पंथाचा मुशाफीर शहाचा दर्गा तसेच शुकानंद महाराजाचा मठ आहे. बारा ज्योतिर्लिंगापैकी नागेश दारुकावने हे ज्योतिर्लिंग औंढा नागनाथ येथे आहे. त्याची प्राणप्रतिष्ठा प्राचीन काळी धर्मराजाने केली असल्याची आख्यायिका आहे. संत नामदेवांनी आपल्या भक्तीने शिवालय फिरविल्याची सुद्धा दंतकथा प्रसिद्ध आहे.

वाङ्मयीन विचार करताना भागवत धर्माचे प्रणेते संत नामदेव यांनी मराठी बरोबरच हिंदी व गुरुमुखी भाषेत काव्यरचना करून साहित्यात भर घातली आहे. अलीकडील काळात हिंगोलीचे नाटककार व नट श्रीपाद नृसिंह बेंडे यांच्या नावाने आजही एकांकीका स्पर्धेचे आयोजन करण्यात येते. तसेच बी. रघूनाथ हे मुळचे वसमतचे असलेले नरहर कुरुंदकर इ. साहित्यिकांनी साहित्यात मोलाची भर घातली आहे.

लोकसाहित्य लिखित स्वरूपात कमी उपलब्ध असले तरी मौखिक परंपरेने जतन केलेल्या लोकसाहित्याची विविधांगी दर्शन होते. त्यात वासुदेवाची लोकगीते कृष्णभक्तीपर असून त्यातून देवतांची स्तुती, उपदेश व समाजदर्शन घडते. गोधंडी हा रेणुका व तुळजापूरच्या भवानीबद्दल गीत गाऊन त्यातून धार्मिक व सामाजिक दर्शन घडवितो. वाघ्यांनी शाहिरी, घाटणीची लोकगीते, खंडोबा, म्हाळसाव बाणई यांच्याविषयी आहेत. मरीआईविषयी पोतराज गीते गातात. आंध्र दिंडरामध्ये आदिवासींच्या लोकनृत्यात नाट्ये व संगीत असून ते रंजनप्रधान आढळून येते. वरील सर्व फिरस्त्यांनी आजही ही परंपरा जिल्ह्यात जपल्याचे दिसून येते. तसेच स्त्रीगीतात ओव्या, पाळणे, गवळणी, भारुडे इ. म्हटल्या जातात. डॉ. नांदापूरकर, डॉ. प्रभाकर मांडे यांनी वरील साहित्यात संशोधन करून प्रसिद्ध केलेले आहे. जिल्ह्यातील समाज जीवन व-हाडी वळणाचे असून बोलीभाषेवर व-हाडी भाषेचा प्रभाव दिसतो. मुसलमानी अमंलाखाली राहिल्याने बोलीभाषेत बरेच उर्दू शब्दही आढळतात.

सिंचन

जिल्हयात शेतीलायक क्षेत्र ५१००११ हेक्टर आहे. त्यापैकी फक्त ८९४२६ हेक्टर क्षेत्र हे सिंचनाखाली आहे. जिल्हयात इतर तालुक्याच्या तुलनेत वसमत व कळमनूरी तालुक्यात सिंचन क्षेत्र चांगले आहे. सिंचन विभागाच्या बहूत योजनेनुसार सिंचनासाठी खूप मोठा वाव असून सिंचनाचे क्षेत्र १०७०३८ हेक्टर पर्यंत वाढविणे शक्य आहे. त्याची शेतीलायक क्षेत्राशी टक्केवारी २४.८९ इतकी येते. सुखटणकर समितीच्या शिफारशीनुसार हिंगोली जिल्हयाचा कोणताही भाग अर्वाषण प्रवण क्षेत्रात येत नाही. सर्व प्रकल्पांचे अवलोकन केले असता त्यामध्ये मोठे प्रकल्प (२), लघू प्रकल्प ५३ (राज्य स्तर २५ व स्थानिक स्तर २८), कोल्हापूरी पध्दतीचे बंधारे (राज्य व स्थानिक स्तर २५१), पाझर तलाव (६३), गाव तलाव (८५) यामध्ये मोठया प्रमाणावर गाळ साचलेला आहे. त्यातील गाळ काढून हलक्या प्रतीच्या शेतजमिनीत टाकला तर पाणी साठवणीच्या क्षमतेत वाढ होण्याबरोबरच पूर नियंत्रण, पाणी टंचाई कमी करण्याला मदत होईल. ज्या हलक्या प्रतीच्या जमिनीत हा गाळ टाकला जाईल त्याचा पोत वाढून लागवडीखालील क्षेत्रात वाढ होईल. तसेच उत्पादकता वाढेल, जेणेकरून ग्रामीण भागातील रोजगारीला चालना मिळेल.

यात्रा, क्रिडा, सांस्कृतिक महोत्सव, पर्यटन

दिडशे वर्षांपेक्षा जास्त परंपरा लाभलेला हिंगोलीचा दसरा महोत्सव हा परिसरातील अत्यंत महत्त्वपूर्ण व वैशिष्टपूर्ण सांस्कृतिक वारसा जतन करणारा महोत्सव आहे. परिसरातील लोक म्हैसूर पाठोपाठ दुस-या क्रमांकाचा दसरा महोत्सव असल्याचे सांगतात. दसरा महोत्सव हा दहा दिवसांचा कार्यक्रम असून यात धार्मिक, सामाजिक व आता राजकीय भावनांचे ही प्रदर्शन होत असल्याचे आढळते.

निजामकाळात हा महोत्सव राज्य महोत्सव म्हणून गणला जात असे. या दहा दिवसांच्या कालावधीमध्ये येथील रामलिला मैदानावर रामायण ही नाटिका विविध पात्रासहित साजरी केली जाते. अखेरच्या दिवशी रावणदहन हा कार्यक्रम मोठया उत्साहात साजरा केला जातो. या दिवशी जिल्हयातील राजकीय व्यक्ती, सामाजिक कार्यकर्ते, प्रशासकीय अधिकारी यांची उपस्थिती असते. तसेच जिल्हयाभरातून मोठया प्रमाणावर भाविक येथे या महोत्सवानिमित्त हजेरी लावतात. या दहा दिवसामध्येच रामलिला मैदानावर कृषि व आद्योगिक प्रदर्शनी भरविली जाते. यामध्ये विविध आधुनिक कृषि अवजारे, आद्योगिक उत्पादने, अन्नपदार्थ तसेच मनोरंजनाचे कार्यक्रम देखील आयोजित केले जातात. याच दरम्यान कुस्तीची दंगल, शंकरपट इ. स्पर्धांचे आयोजन देखील केले जाते. या स्पर्धांसाठी राज्यभरातून मोठया प्रमाणावर प्रतिसाद लाभतो.

जिल्हयातील वसमत तालुक्यातील आरळ येथे हेमाडपंथी पध्दतीचे अन्नपुरणा देवीचे मंदिर असून मुर्तीच्या हातात चार वेद दाखविले आहेत. तसेच धारेश्वर महादेवामुळे यास आरळ धारेश्वर असेही म्हणतात. तसेच याच तालुक्यामध्ये जैन धर्मीयांचे आसेगाव येथे अतिशय क्षेत्र आहे. चिंतामणी पार्श्वनाथ भगवतांची मनोहर मुर्तीचे दर्शन तेथे घडते. मंदिर हे प्राचीन असून पुर्वी या मंदिरावरील शिल्पकला फार उत्कृष्ट होती तसेच कार्तिक पोर्णिमेला या ठिकाणी मोठी यात्रा भरते.

हिंगोली तालुक्यातील नर्सी (नामदेव) येथे वारकरी संप्रदायाचे संत श्रीनामदेव यांची जन्मभूमी आहे. त्यांची समाधी देखील येथेच असून दरवर्षी फाल्गुन वद्य एकादशीला फार मोठी यात्रा भरते. ही मिठाची यात्रा या नावाने प्रसिध्द आहे. शिख संप्रदायामध्ये सुध्दा संत नामदेव यांना गुरु मानले जाते. या ठिकाणी शिख समाजाने सुंदर गुरुद्वारा बांधला आहे. याच तालुक्यातील आजगाव येथे केशवराजांचे प्राचीन मंदिर असून मुर्तीस संत श्रीनामदेवजी यांनी दुध पाजले असे मानले जाते. आषाढ व कार्तिक एकादशीस मोठी यात्रा भरते.

औढा तालुक्यातील शिरड शहापूर येथे जैन धर्मीयांचे अतिशय क्षेत्र असून तेथे तिर्थकर मल्लीनाथ भगवंताची भव्य मुर्ती आहे. येथे मार्गशिष शुक्ल एकादशी या दिवशी यात्रा भरते. शिरड शहापूर जवळच पहाडावर एक महादेवाचे मंदिर असून तेथे दरवर्षी पौष महिन्यात मकर संक्रांतीला सारंगस्वामी महाराजांची मोठी यात्रा भरते. याच तालुक्यात एरंडेश्वर येथे पद्य, शंख, चक्र, गदा धारण केलेल्या विष्णुचे केशवराज मंदिर आहे. चारही बाजूस मुख असलेले गणपती मंदिर आहे. तेथे यासोबत सिध्देश्वराचे मंदिर, नृसिंह मंदिर असून वैशाख शुध्द चर्तुदशीला यात्रा भरते.

कळमनूरी या शहराचे पुर्वीचे नाव कळंब असे मानले जाते तथापि नूरी साहेब नावाचे वलीचे वास्तव्य असल्याने त्याचे नाव कळमनूरी झाले आहे अशी मान्यता आहे. येथे आदिनाथ जैन मंदिर, महादेव लिंग मंदिर, नूरी साहेबांचा दर्गा, नायकवाडी मस्जिद, रामचंद्र महाराज मंदिर, संतोषी माता मंदिर इ. मंदिर प्रसिध्द आहेत.

कळमनूरी तालुक्यातील डोंगरकडा येथे जटाशंकर मंदिर प्रसिध्द असून या ठिकाणी महाशिवरात्रीस यात्रा भरते. तसेच उत्सवानिमीत्त मोठी मिरवणूक काढतात. याच ठिकाणी मराठवाडयातील पहिला सहकारी साखर कारखाना आहे.

वसमत हे अतिशय प्राचीन शहर असून देवगिरीचा यादव काळात याचा वसूमती असा उल्लेख आढळतो. या शहरात बोधानंद स्वामी मठ, गणपती मंदिर, राम मंदिर, सरस्वती मंदिर, शुकानंद महाराज मठ, थोरला मठ, जामा मस्जिद, खुनी मुशाफिर शाह दर्गा, श्री हुजूर साहेब अबचलनगर साहिब गुरुद्वारा इ. प्रसिध्द स्थळे आहेत.

हिंगोली शहरात श्वेतांबर मंदिर, शांतीनाथदिगंबर जैन मंदिर, शक्ती ब्रम्हाश्रम केंद्र गोपालाल मंदिर, जलेश्वर मंदिर, दत्त मंदिर, बालाजी मंदिर, खाकीबाबा मठ, साईबाबा मंदिर, फलटण मस्जिद तसेच शहराजवळच खटकाळी मारोती मंदिर असून तेथे हनुमान जयंती मोठया उत्साहाने साजरी केली जाते.

जिल्हा सामाजिक व आर्थिक समालोचन, २०१४
दृष्टिक्षेपात जिल्हा

अ.क्र.	बाब	परिमाण	जिल्हा	महाराष्ट्र
१	२	३	४	५
एक	प्राकृतिक रचना			
१	भौगोलिक स्थान			
	१.१ उत्तर अक्षांश	अंश	१९.०५ - २०.०५	१६.४-२२.१
	१.२ पूर्व रेखांश	अंश	७६.३० - ७७.३०	७२.६-८०.९
	१.३ क्षेत्रफळ	हजार चौ.कि.मी.	४.८	३०८
२	प्रशासकीय रचना			
	२.१ तालुके	संख्या	५	३५५**
	२.२ शहरे	संख्या	३	५३४
	२.३ एकूण गावे (जनगणना २०११ नुसार)	संख्या	७११	४०९५९
	२.४ पैकी निर्जन गावे (जनगणना २०११ नुसार)	संख्या	३६	२७०६
	** मुंबई व मुंबई उपनगरजिल्हातील तीन तहसिल वगळून			
दोन	स्थानिक स्वराज्य संस्था (२०१३-१४)			
१	महानगरपालिका	संख्या	०	२६
२	नगरपरिषदा	संख्या	३	२२०
३	कटकमंडळे	संख्या	०	७
४	पंचायत समित्या	संख्या	५	३५१
५	ग्रामपंचायती	संख्या	५६५	२७८७३
६	नगरपंचायत	संख्या	०	१२
७	पोलीस स्टेशन	संख्या	१२	-
८	पोलीस आउटपोस्ट	संख्या	०९	-
तीन	लोकसंख्या (जनगणना २०११ नुसार)			
१	ग्रामीण	हजार	९९९	६१५५६
२	नागरी	हजार	१७९	५०८१८
३	एकूण	हजार	११७७	११२३७४
४	पुरुष	हजार	६०६	५८२४३
५	स्त्रिया	हजार	५७१	५४१३१
६	स्त्रिया प्रति हजार पुरुष	संख्या	९४२	९२९
७	अनुसूचित जातीची लोकसंख्या (२०११)	हजार	१८३	१३२७६
	७.१ एकूण लोकसंख्येशी प्रमाण	टक्के	१५.५५	११.८
८	अनुसूचित जमातीची लोकसंख्या (२०११)	हजार	११२	१०५१०
	८.१ एकूण लोकसंख्येशी प्रमाण	टक्के	९.५२	९.४
९	घनता (लोकसंख्या प्रति चौ.कि.मी.) २०११	संख्या	२४४	३६५

१०	साक्षरतेचे प्रमाण			
	१०.१ ग्रामीण	टक्के	७६.८१	७७.०
	१०.२ नागरी	टक्के	८५.६५	८८.७
	१०.३ एकूण	टक्के	७८०१७	८२.३
	१०.४ पुरुष	टक्के	८६.९४	८८.४
	१०.५ स्त्रिया	टक्के	६८.९५	७५.९
	१०.६ साक्षरतेमध्ये जिल्हयाचा राज्यात व राज्याचा देशात क्रमांक	क्रम संख्या	२९	१२
११	दारिद्र्य रेषेखालील ग्रामीण कुटुंबे (२००७)	लाख	०.५९	४५.१९
चार	जिल्हा उत्पन्न अंदाज			
१	चालू किंमतीनुसार २०१२-१३**			
	१.१ एकूण उत्पन्न (स्थूल) (२०१२-१३)	कोटी रु.	६४०१.६३	१३,२३,७६८
	१.२ दरडोई उत्पन्न (स्थूल) (२०१२-१३)	रुपये	५७३८३	१,१५,०२७
	१.३ एकूण उत्पन्न (निव्वळ) (२०१२-१३)	कोटी रु.	५९३५.६२	११,९६,७५४
	१.४ दरडोई उत्पन्न (निव्वळ) (२०१२-१३)	रुपये	५३२०५	१,०३,९९१
२	स्थिर (२००४-०५) किंमतीनुसार २०१२-१३**			
	२.१ एकूण उत्पन्न (स्थूल) (२०१२-१३)	कोटी रु.	३५८०.४७	८,२५,८३२
	२.२ दरडोई उत्पन्न (स्थूल) (२०१२-१३)	रुपये	३२०९४	७१,७६०
	२.३ एकूण उत्पन्न (निव्वळ) (२०१२-१३)	कोटी रु.	३२८५.५८	७,३९,०४०
	२.४ दरडोई उत्पन्न (निव्वळ) (२०१२-१३)	रुपये	२९४५१	६४,२१८
	** पहिले सुधारीत अंदाज			
पाच	कृषि (२००७-०८) अस्थायी			२०११-१२*
१	भौगोलिक क्षेत्र	हजार हेक्टर	४६९.२४	३०,७५८
२	जंगलव्याप्त क्षेत्र	हजार हेक्टर	२२.७९	५,२११
३	जंगलव्याप्त क्षेत्राचे भौगोलिक क्षेत्राशी प्रमाण	टक्के	४.८५	१६.९४
४	शेतीला उपलब्ध नसलेली जमीन			
	४.१ बिगर- शेती वापराखालील	हजार हेक्टर	८.९९	१४५०
	४.२ पडीत आणि लागवडीलायक नसलेली	हजार हेक्टर	२६.४८	१७२८
	४.३ एकूण (४.१ + ४.२)	हजार हेक्टर	३५.४७	३१७८
५	पडीत जमिनी व्यतिरिक्त लागवड न केलेली इतर जमीन			
	५.१ कायम गुरेचरण व इतर	हजार हेक्टर	२६.४८	१,२४४
	५.२ झाडे-झुडपांखालील	हजार हेक्टर	८.९९	२५०
	५.३ लागवडीलायक परंतु पडीत	हजार हेक्टर	६.५७	९१९
६	पडीत जमीन			
	६.१ चालू पड	हजार हेक्टर	८.७३	१,३७८

७	६.२ इतर पड	हजार हेक्टर	१.७७	१,१९२
	पिकाखालील क्षेत्र (२०१३-१४)		२०१३-१४	२०११-१२*
	७.१ पिकाखालील निव्वळ क्षेत्र	हजार हेक्टर	३९३.१४	१७,३८६
	७.२ दुसोटा क्षेत्र	हजार हेक्टर	११६.८७	५,७२०
	७.३ एकूण पिकाखालील क्षेत्र	हजार हेक्टर	५१०.०१	२३,१०६
८	ओलिता खालील क्षेत्र		२०१३-१४	२०११-१२*
	८.१ निव्वळ ओलित क्षेत्र	हजार हेक्टर	४२.८२	उ.ना.
	८.२ एकूण ओलित क्षेत्र	हजार हेक्टर	८९.४२	उ.ना.
९	महत्वाच्या पिकाखालील क्षेत्र		२०१३-१४	२०१२-१३
	९.१ तृणधारे	हजार हेक्टर	५७.८०	७४४०
	९.२ कडधान्ये	हजार हेक्टर	११४.४५	३३२२
	९.३ तेलबिया	हजार हेक्टर	१९३.४८	३६५२
	९.४ ऊस	हजार हेक्टर	१०.४९	९३५
	९.५ कापूस	हजार हेक्टर	११९.२०	४१८७
१०	पर्जन्य (सरासरी) २०१३-१४	मि.मी.	११२१.८९	१४६४.६०
११	जमीन वहिती धारण संख्या (२०१०-११)			
	११.१ क्षेत्र २ हेक्टरपेक्षा कमी	हजार	१४०.९५	८९२५
	११.२ क्षेत्र २ ते १० हेक्टर	हजार	२२६.६३	९७५८
	११.३ क्षेत्र १० हेक्टरपेक्षा जास्त	हजार	१.९	१०८४
* अस्थायी				
सहा	जलसिंचन पूर्ण झालेले पाटबंधारे प्रकल्प व त्यांखालील लाभक्षेत्र			३० जून २०१३ पर्यंत
१	मोठे पाटबंधारे प्रकल्प	संख्या	२	१०५*
	१.१ लाभक्षेत्र	हजार हेक्टर	७८.४८	२७१९
२	मध्यम पाटबंधारे प्रकल्प	संख्या	०	२९८*
	२.१ लाभक्षेत्र	हजार हेक्टर	०	८६७
३	लघु पाटबंधारे प्रकल्प (राज्यक्षेत्र)	संख्या	२५	३४८४*
	३.१ लाभक्षेत्र	हजार हेक्टर	११.४०	१३४०
४	लाभक्षेत्रातील सिंचन विहिरीखाली भिजणारे अतिरीक्त सिंचन क्षेत्र	हजार हेक्टर	२५.५८	८५७
* पुर्न व प्रगतीपथावरील अस्थायी संख्या				
सात	पशुसंवर्धन (पशुगणना -२००७)			
१	एकूण पशुधन	हजार	५२९	३५,९५५
२	गो जातीय	हजार	२८०	१६,१८४
३	महिषवर्गीय	हजार	८२	६,०७३
४	मेंढया व शेळ्या	हजार	१६२	१३,३०१
५	कोंबडया व बदके	हजार	१६७	६४,७५६

आठ	सहकार क्षेत्र (२०१३-१४)		३१/०३/२०१४	३१/०३/२०१३*
१	सहकारी संस्था	संख्या	११२३	२,३०,६७३
२	प्राथमिक कृषि सहकारी पतसंस्था	संख्या	४१३	२१,२३८
	२.१ सभासद संख्या	हजार	१९३.९७	१६,८१३
	२.२ दिलेली कर्जे	लाख रु.	५६४.७४	८,३२,४००
	२.२ येणे कर्जे	लाख रु.	२०५.३९	१०,००,९००
३	सहकारी दुग्धसंस्था	संख्या	९२	२६,५२७
	* अस्थायी			
नऊ	वीज		३१/०३/२०१४ अखेर	
१	विद्युतीकरण झालेली गावे	संख्या	६७५	४०९५०
२	वीज पुरवठा केलेले कृषी पंप संघ	हजार	६३.८७	४०२६
३	विजेचा वापर		२०१३-१४	२०१२-१३
	३.१ घरगुती	दशलक्ष कि.वॅ.तास	०.७१	२२८३१
	३.२ वाणिज्यिक	दशलक्ष कि.वॅ.तास	०.०९	१२६३५
	३.३ औद्योगिक	दशलक्ष कि.वॅ.तास	०.१४	३८११०
	३.४ कृषि	दशलक्ष कि.वॅ.तास	१.७४	२०९८४
	३.५ इतर	दशलक्ष कि.वॅ.तास	०.२९	६१०५
	३.६ एकूण (३.१ ते ३.५)	दशलक्ष कि.वॅ.तास	२.९८	१००६६५
दहा	परिवहन व दळणवळण (२०१३-१४)		२०१४	२०१३
१	रेल्वे मार्गाची एकूण लांबी	कि.मी.	१०८	६१०७
२	रस्त्यांनी जोडलेली गावे			
	२.१ बारमाही	संख्या	६६८	४०१५८
	२.२ हंगामी	संख्या	७	६९०
३	रस्त्यांची लांबी (पृष्ठांकित)		२०१३-१४	२०१२-१३
	३.१ राष्ट्रीय महामार्ग	कि.मी.	१४३.६०	४,३७६
	३.२ राज्य महामार्ग	कि.मी.	४६२.५०	२७५२८
	३.३ प्रमुख जिल्हामार्ग	कि.मी.	७१४.००	५०२५६
	३.४ इतर जिल्हामार्ग	कि.मी.	६३६.२५	४७५७३
	३.५ ग्रामीण रस्ते +नागरी रस्ते	कि.मी.	२१४५.८१	१,०६,७४५
	३.६ एकूण (३.१ ते ३.५)	कि.मी.	४१०२.१६	२,४३,१७२

अकरा	नोंदणीकृत कारखाने व रोजगार			
१	नोंदणीकृत कारखाने (२०१३-१४)	संख्या	१२१	४४८५९
२	नोंदणीकृत चालू कारखाने (२०१३-१४)	संख्या	७४	३७३३९
	(त्यांतील कामगार) (२०१३-१४)	संख्या	१६४८	२०,५६,४७१
३	साखर कारखाने (साखरेचे उत्पादन)	संख्या लाख मे. टन	३ ०.०९६	२०२* ५८.४*
४	सहकारी सूत गिरण्या	संख्या	१	१४८*
	* ३१/०३/२०१३ ची अस्थायी आकडेवारी			
बारा	कर्मचारी गणना (१ जुलै २००८ रोजी भरलेली पदे)			
१	शासकीय	हजार	७	५९३
२	जिल्हा परिषदा	हजार	७	४६८
३	नगर परिषदा	हजार	०.५	५२
४	महानगरपालिका	हजार	०	१०६
तेरा	शिक्षण क्षेत्र	२०१३-१४*		
१	प्राथमिक शिक्षण			
	१.१ एकूण शाळा	संख्या	९७५	१,०३,२६२
	१.२ विद्यार्थी	हजार	१४२.८६	१६,१५९
	१.३ शिक्षक	हजार	५.०५	४९९
	१.४ प्रति शिक्षक विद्यार्थी	संख्या	२८	३२
२	माध्यमिक शिक्षण व उच्च माध्यमिक शिक्षण			
	२.१ एकूण शाळा	संख्या	२३१	२३७५२
	२.२ विद्यार्थी	हजार	१०४.०३	५९११
	२.३ शिक्षक	हजार	२.६८	२१३
	२.४ प्रति शिक्षक विद्यार्थी	संख्या	३९	२८
३	उच्च शिक्षण			
	३.१ संस्था	संख्या	३७	३,२७७
	३.२ एकूण विद्यार्थी	हजार	६.५२	१,८६७
४	तांत्रिक व व्यवसाय शिक्षण			
	४.१ व्यवसाय पदवी एकूण शिक्षण संस्था (प्रवेश क्षमता)	संख्या संख्या	५ १२९८	९३२ १,९०,२७८
	४.२ व्यवसाय पदविका एकूण शिक्षण संस्था (प्रवेश क्षमता)	संख्या संख्या	३ ११०७	९०८ २,०५,८०१
	४.३ शासकीय औद्योगिक प्रशिक्षण संस्था (प्रवेश क्षमता)	संख्या संख्या	५ ५३९	४१७ ७५,००७
	४.४ अशासकीय औद्योगिक प्रशिक्षण संस्था (प्रवेश क्षमता)	संख्या संख्या	१ ११७	३६४ ४२७४०

चौदा	सार्वजनिक आरोग्य (२०१३-१४)			
१	रुग्णालये (सरकारी व खाजगी)	संख्या	११	१३९५
२	दवाखाने (सरकारी व खाजगी)	संख्या	८४	३०८७
३	प्राथमिक आरोग्य केंद्रे	संख्या	२४	१८१६
४	प्राथमिक आरोग्य उपकेंद्रे	संख्या	१३३	१०,५८०
५	प्राथमिक आरोग्य पथके	संख्या	--	१९३
पंधरा	आदिवासी कल्याणकारी योजना २०१३-१४			
१	आदिवासी आश्रमशाळा (त्यांतील विद्यार्थी)	संख्या संख्या	१२ ३५५९	११०९ ४,४९,०६१
सोळा	मागासवर्गीयांसाठी कल्याणकारी योजना			
२	मागासवर्गीयांसाठी वसतिगृहे (शासकीय व अनुदानित) (त्यांतील विद्यार्थी)	संख्या संख्या	५२ २२३५	२७५४ १,३६,०१५
सतरा	सार्वजनिक वितरण व्यवस्था २०१३-१४			
१	रास्त भावाची दुकाने	संख्या	६४२	५०३३९
२	पुरविलेला एकूण साठा			
	२.१ गहू	लाख टन	२५.४४	३१.८५
	२.२ तांदूळ	लाख टन	२०.९०	२०.७४
३	शासकीय गोदामे (साठवण क्षमता)	संख्या हजार टन	१० ६.१	१०६३ ५९९

* * *

हिगोली जिल्हा

प्रमाण १ सेंमी. = १.५ किमी.

बुलडागा जिल्हा

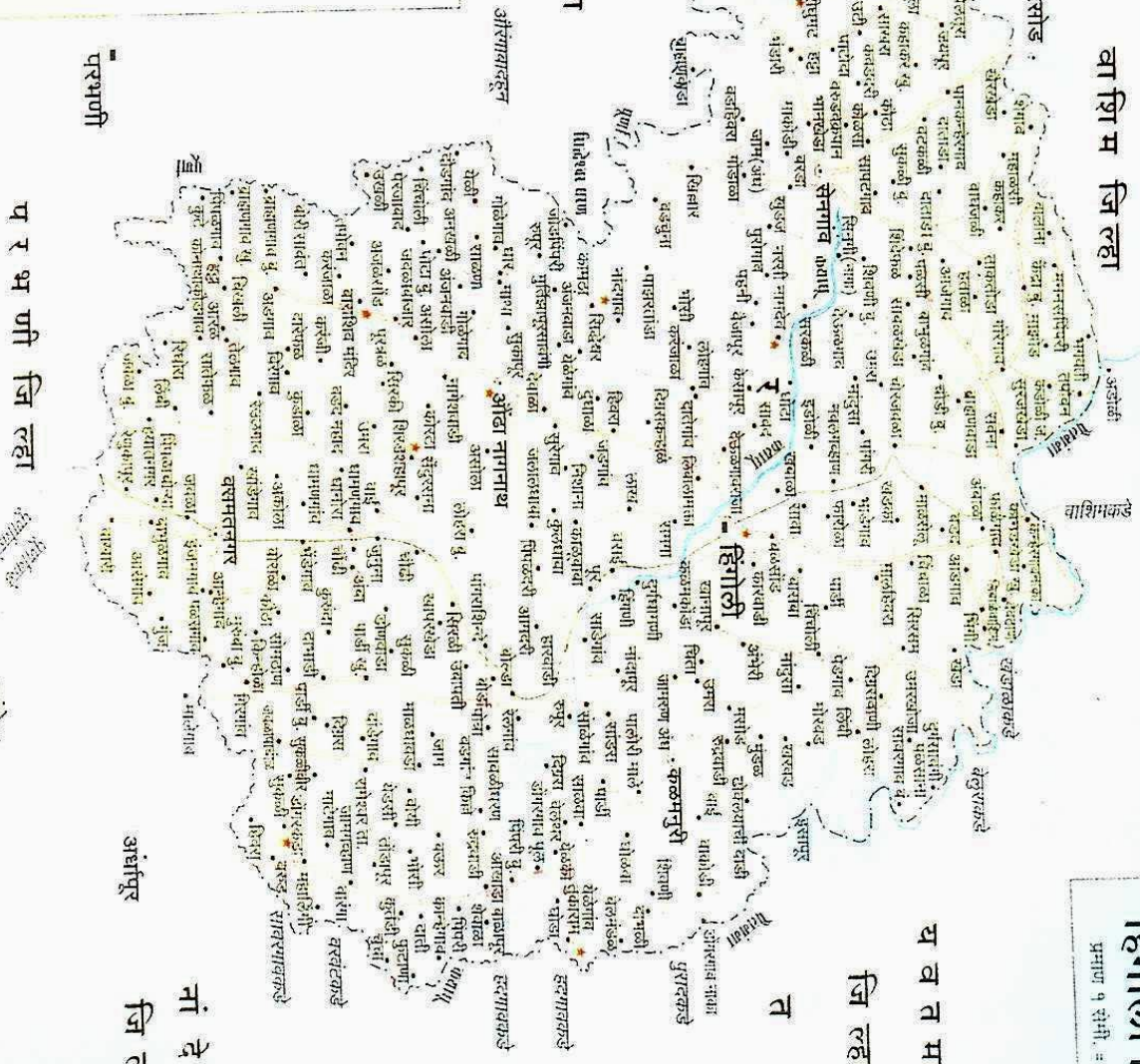
वाशिम जिल्हा

यवतमाळ जिल्हा

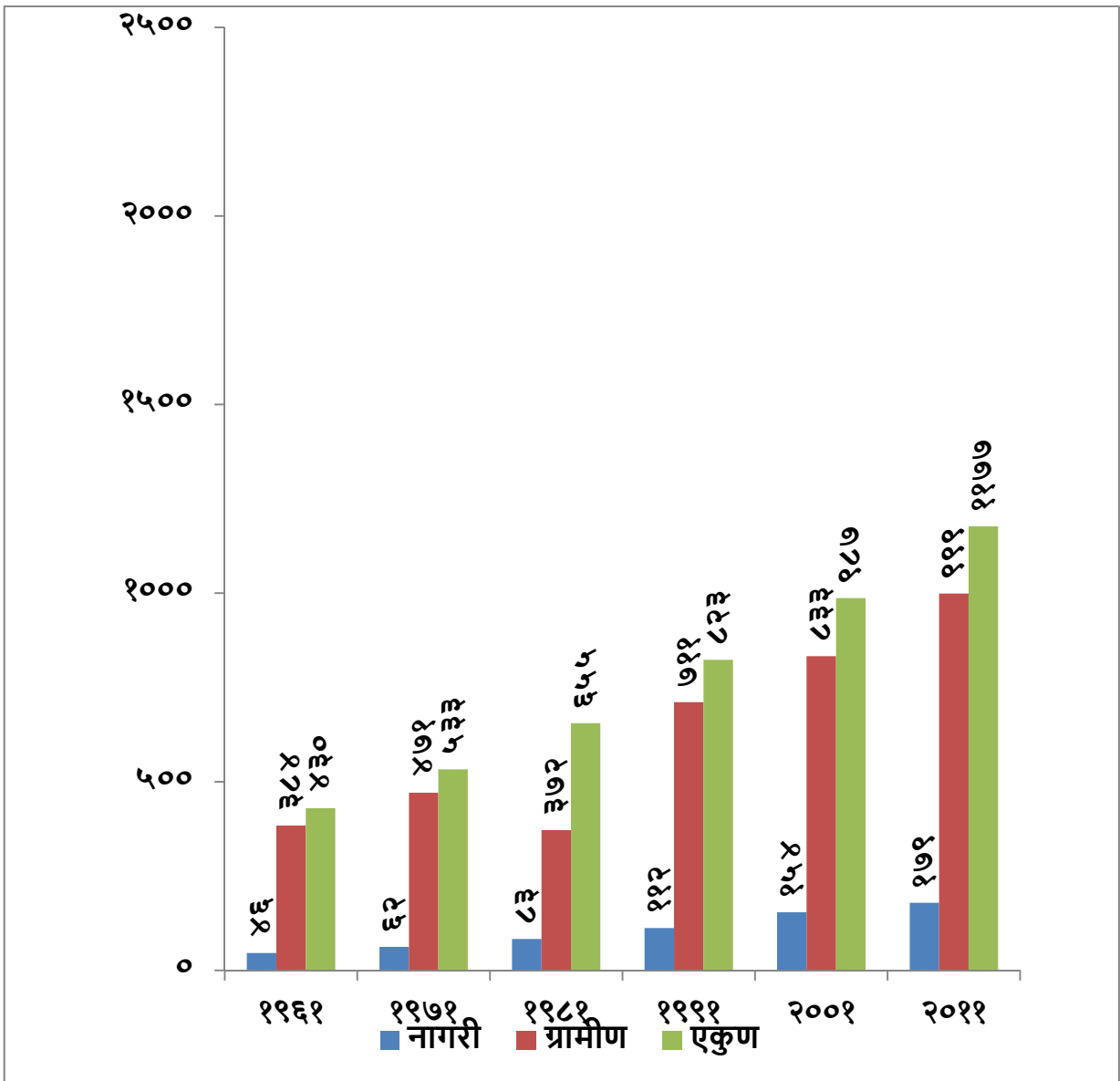
परभणी जिल्हा

परभणी जिल्हा

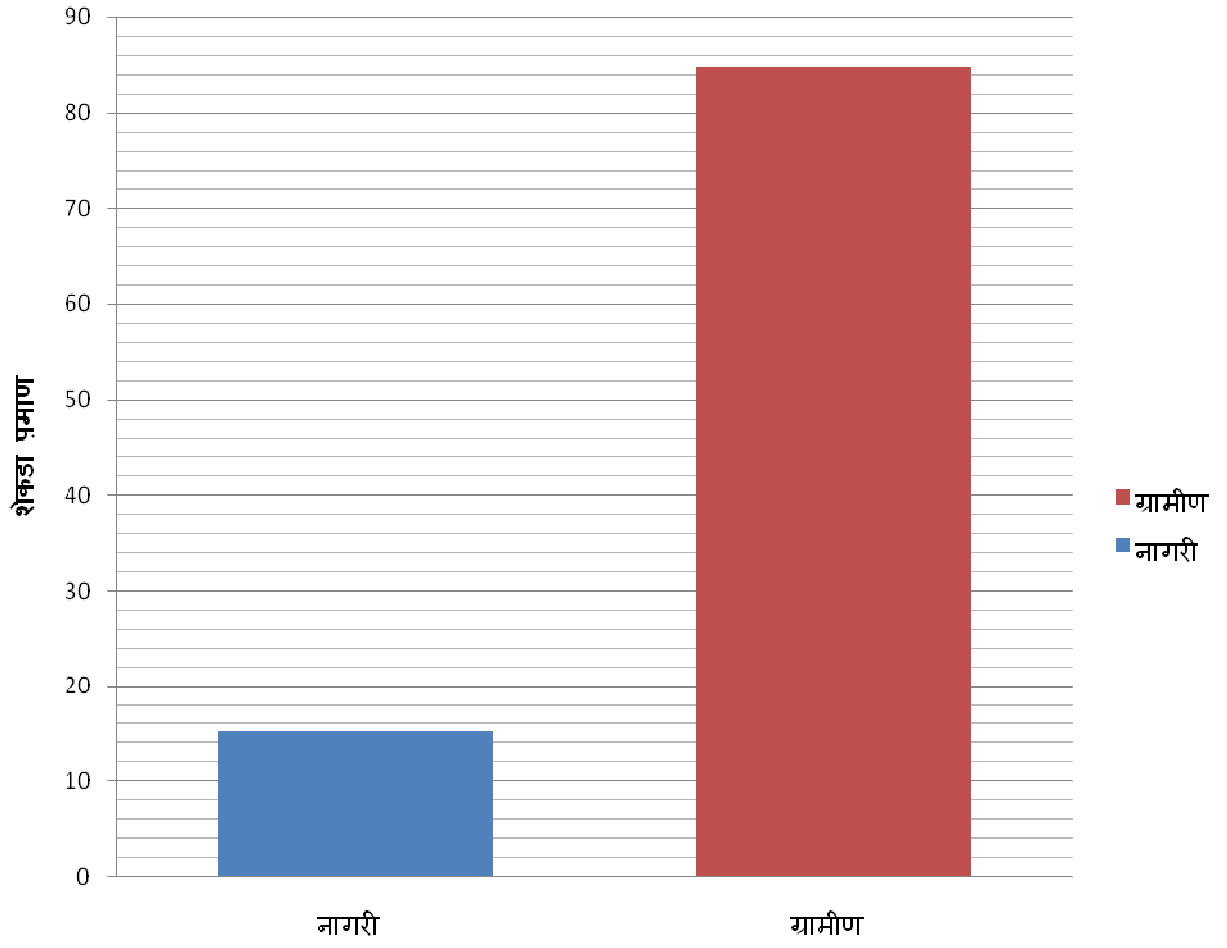
क्षेत्रफळ	: ४५२४ चौ. कि.मी.
लोकसंख्या	: १,८६,७१७
लोकसंख्येची घनता	: २१८ प्रति चौ. किमी.
हवामान	: उष्ण व कोरडे
पर्वत	: ८२ सें.मी.
नद्या	: धनंया, कृष्णा, पूर्णा, असना.
पर्वत	: आंध्रप्राची डोंगररांग, हिमोद्रीचे डोंगर.
औद्योगिक ठिकाणे	: कारखाने-डोंगरकड व पूर्ण लिंबावा औद्योगिक वसाहती येथे पटली री. पाईप.
ऐतिहासिक ठिकाणे	: हिगोली-यमलोठा मैदान, दरवा महादेव.
प्राचीन ठिकाणे	: शंकरा व सिद्धेश्वर मठ.
धार्मिक ठिकाणे	: आंधा नामनाथ, नरसी, मेलगाव गुकाराण, शिरडगाव, डोंगरकड, श्रीवृष्ण.
वाहतूक (५)	: आंधा नामनाथ कळानुची, दरमनाथ, संभाय, हिगोली.



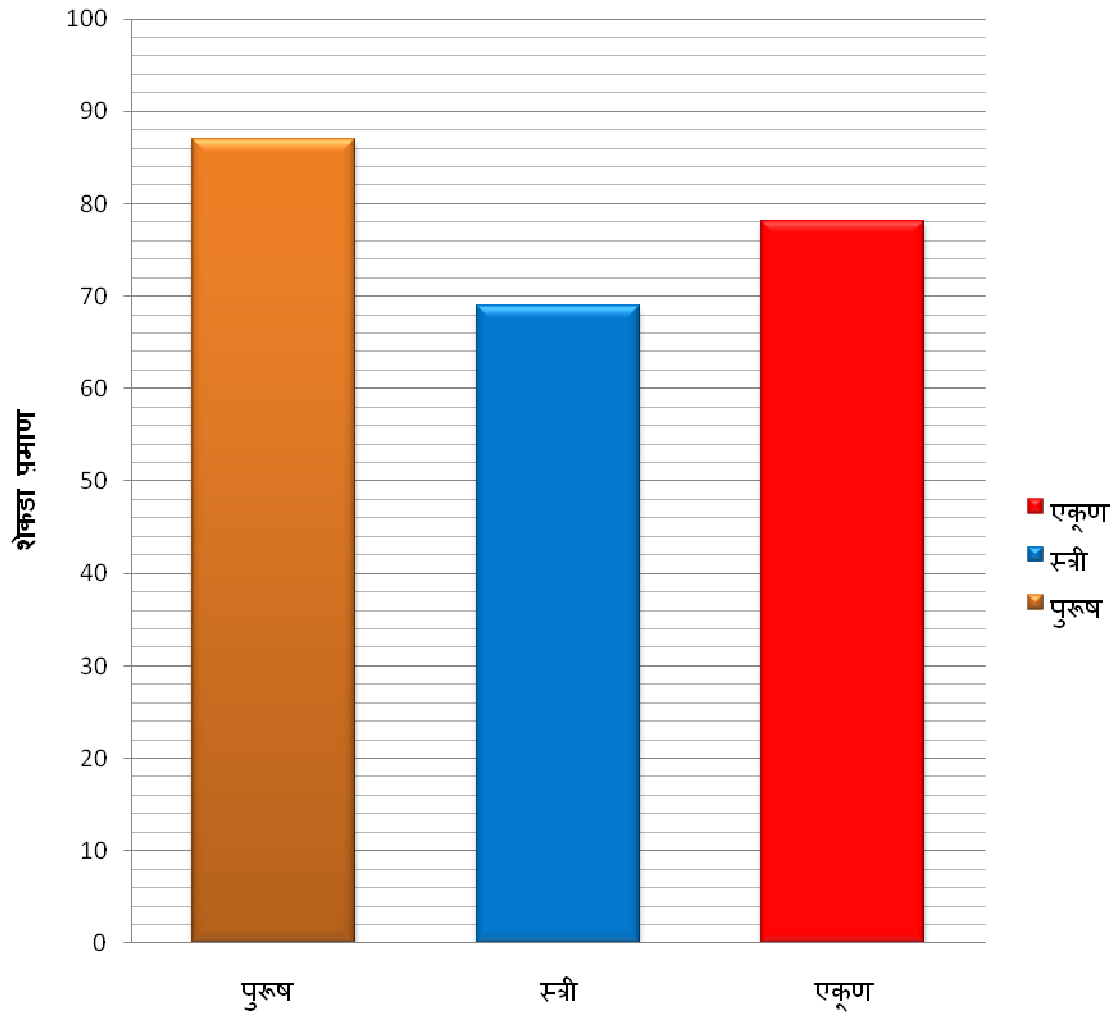
1/201



आलेख क्र .१ हिंगोली जिल्हा लोकसंख्या

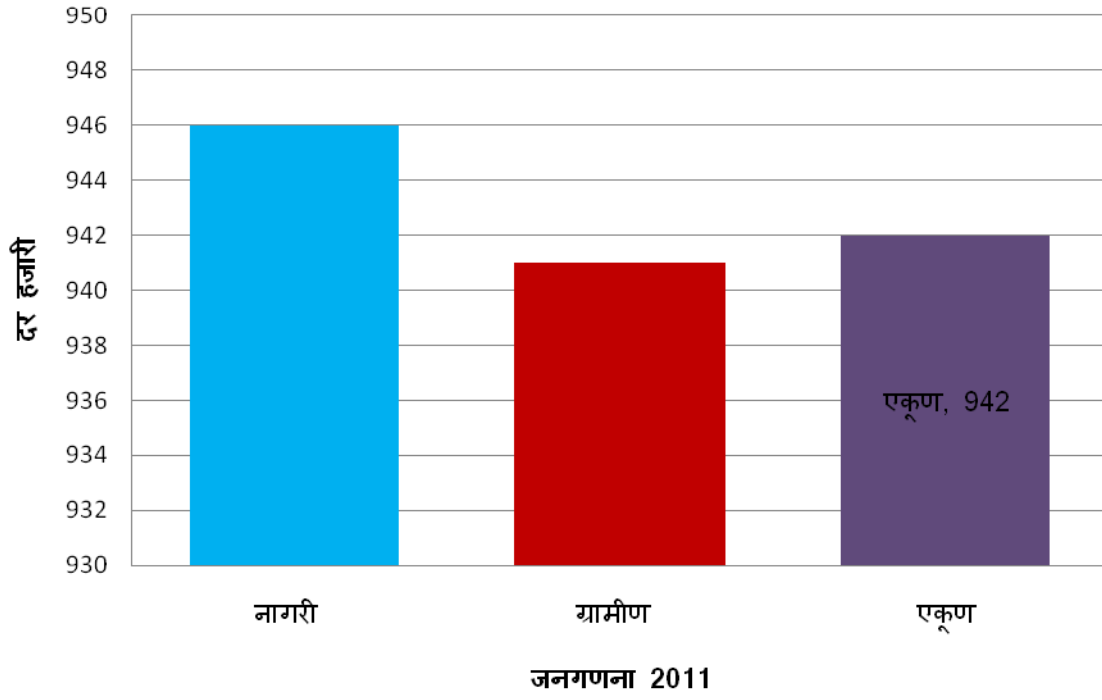


आलेख क.2 ग्रामीण व नागरी लोकसंख्येचे प्रमाण



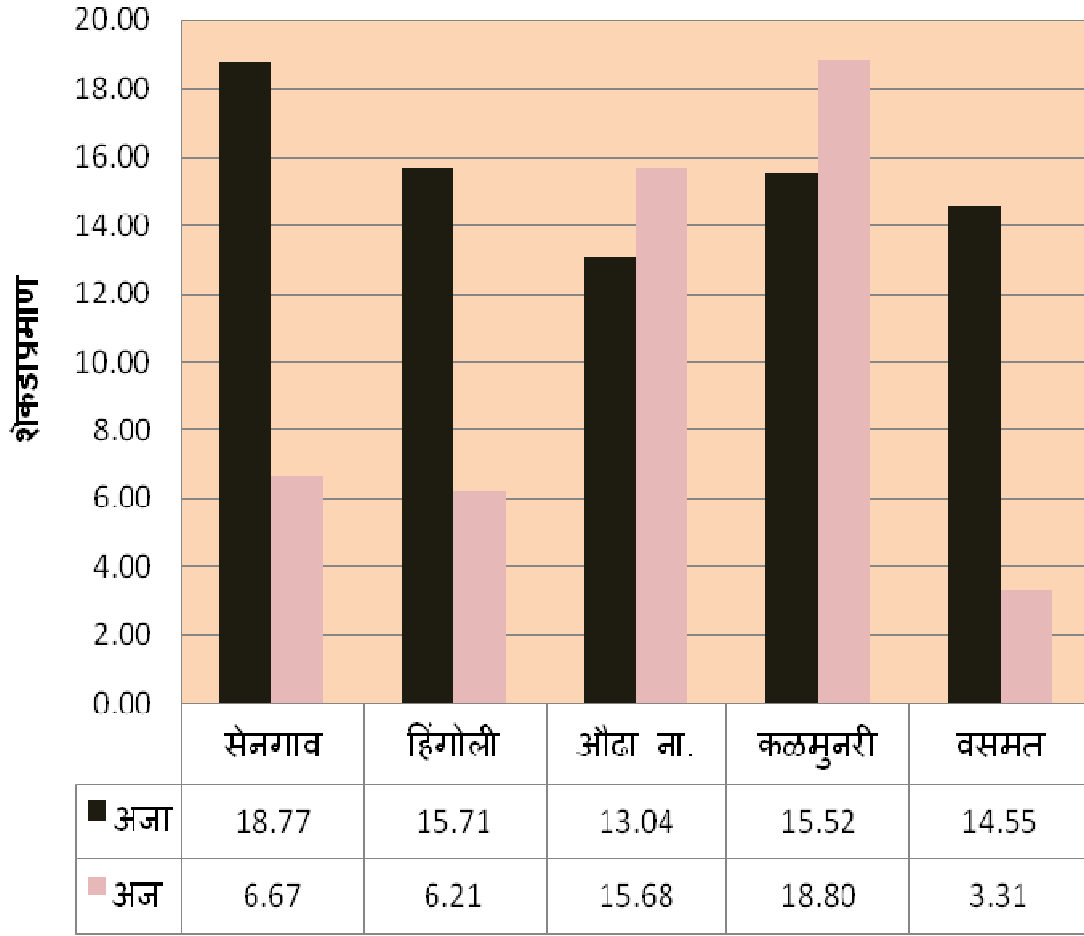
आलेख क्र. 3 साक्षरतेचे प्रमाण

आलेख क.4 स्त्री पुरुष प्रमाण



आलेख क्र. 5

हिंगोली जिल्हा अनुसुचित जाती / जमातीच्या लोकसंख्येची तालुका निहाय टक्केवारी



भाग २
सांख्यिकीय तक्ते

१

निवडक निर्देशक

१.१
जिल्ह्यातील विविध आर्थिक व सामाजिक बाबींचे निवडक निर्देशक

जिल्हा - हिंगोली			संदर्भ कालावधी - २०००-०१ ते २०१३-१४				
अ.क्र.	बाब	परिमाण	संदर्भ वर्ष				
			२०००-०१	२०१०-११	२०११-१२	२०१२-१३	२०१३-१४
(१)	(२)	(३)	(४)	(५)	(६)	(७)	(८)
एक	क्षेत्रफळ व लोकसंख्या		१९९१	२००१	२०११	२०११	२०११
१	क्षेत्रफळ	हजार चौ.कि.मी.	११	४.८	४.८	४.८	४.८
२	गावे	संख्या	११४५	६७५	६७५	६७५	६७५
३	शहरे	संख्या	३	३	३	३	३
४	एकूण लोकसंख्या	हजार	२११७	९८७	११७७	११७७	११७७
५	लोकसंख्येचे प्रमाण	शहरी	१५.६	१५.१८	१५.१८	१५.१८	१५.१८
		ग्रामिण	८४.४	८४.८२	८४.८२	८४.८२	८४.८२
६	घनता (लोकसंख्या प्रति चौ.कि.मी.)	शहरी	२०५	३१७३	३१७३	३७५४.८९	३७५४.८९
		ग्रामिण	१६५	२०९	२०९	२१०.०१	२१०.०१
७	स्त्रिया प्रति एक हजार पुरुष	संख्या	९५३	९५३	९४२	९४२	९४२
दोन	साक्षरतेचे प्रमाण		१९९१	२००१	२०११	२०११	२०११
१	पुरुष	टक्के	८०.७	८०.७	४.८	८६.७३	८६.९६
२	स्त्रिया	टक्के	२१.२	२१.२	६७५	६४.७३	६८.९५
३	एकूण	टक्के	६६.३	६६.३	३	७६.०४	७८.१७
४	ग्रामीण	टक्के	६४.३	६४.३	११७७	७४.४१	७६.८१
५	नागरी	टक्के	७६.९	७६.९	१५.१८	८५.०७	८५.६५
६	अनुसूचित जाती	टक्के	-	-	८४.८२	७५.४६	७५.४६
७	अनुसूचित जमाती	टक्के	-	-	३१७३	७२.२२	७२.२२
तीन	स्थानिक स्वराज्य संस्था						
१	महानगरपालिका	संख्या	०	०	०	०	०
२	नगरपरिषदा	संख्या	११	३	३	३	३
३	कटक मंडळे	संख्या	०	०	०	०	०
४	पंचायत समित्या	संख्या	७	५	५	५	५
५	ग्राम पंचायती	संख्या	११४५	५६५	५६५	५६५	५६५
चार							
१	निव्वळ जिल्हा उत्पन्न	कोटी रु	-	३७२६.८६	५४२०.७७	५४२०.७७	५९३५.६२
२	निव्वळ दरडोई उत्पन्न	रुपये	-	३४३४०	४९४७०	४९४७०	५३२०५
३	राज्याच्या उत्पन्नात जिल्ह्याचा हिस्सा	टक्के	-	०.४७	०.५५	०.५५	०.५०
पाच	कृषि व सिंचन						
१	ओलिताखालील क्षेत्र	शंभर हेक्टर		५७३.१५	६४.२५	६४२.५	८९४.७६
२	लागवडीलायक क्षेत्र	शंभर हेक्टर		४५२६.७	४५५६	४५५६	३९३१.४
३	ओलिताखालील क्षेत्राची एकूण क्षेत्रफळाशी टक्केवारी	शंभर हेक्टर	९०००	१२.२१	१३.२६	१३.२६	१३.४२
४	लागवडीखालील क्षेत्राची एकूण क्षेत्रफळाशी टक्केवारी	शंभर हेक्टर	-	९६	८६.५	८६.५	८३.७८
५	ओलिताखालील क्षेत्राची एकूण लागवडीखालील क्षेत्रफळाशी टक्केवारी	शंभर हेक्टर	-	१२.६६	१४.१	१४.१	१६.०२

६	पिकाखालील एकूण क्षेत्र						
६.१	तृणधान्ये	शंभर हेक्टर	-	७७७.५३	५२१	२५१	५७८
६.२	कडधान्ये	--"--	-	९०५.७९	१०९	१०९	११४४.५
६.३	तेलबिया	--"--	-	१०७७	३०५	३०५	१९३४.७७
६.४	ऊस	--"--	१६०	५८.२८	६३	६३	१०४.९
६.५	कापूस	--"--	९४०	१०१९	२२२	२२२	११९२
७	पिकांखालील निव्वळ क्षेत्र	--"--	-		७७०	७७०	३९३१.३९
८	दुसोटा क्षेत्राचे निव्वळ पेरलेल्या क्षेत्राशी प्रमाण	टक्के	-	१२.६६	४०.२९	४०.२९	१८.००
९	सिंचनाखालील स्थूल क्षेत्र	शंभर हेक्टर	-	५७३.१५	६४२.५	६४२.५	८९४.२६
१०	सिंचनाखालील स्थूल क्षेत्राचे एकूण पिकाखालील स्थूल क्षेत्राशी प्रमाण	टक्के	-	१४.१	१४.१	१४.१	१७.५३
११	निव्वळ सिंचन क्षेत्र	शंभर हेक्टर	-	३०१.०३	४६२.६७	४६२.६७	४३०.३४
१२	कालव्यांद्वारे सिंचित क्षेत्र	--"--	-	-	-	-	-
१३	विहिरींद्वारे सिंचित क्षेत्र	-	-	२५८.५	२८९.२८	२८९.२८	२५५.८५
१४	इतर साधनांनी सिंचित क्षेत्र	--"--	-	७६.१८	१७३.३९	१७३.३९	१७४.४९
सहा	कृषि अवजारे (कृषि गणना)						
१	लाकडी नांगर	संख्या	-	४२४८५	४२४८५	४२४८५	४२४८५
२	लोखंडी नांगर	संख्या	-	१५६९५	१५६९५	१५६९५	१५६९५
३	बैलगाड्या	संख्या	-	३२५५५	३२५५५	३२५५५	३२५५५
४	ट्रॅक्टर	संख्या	-	१२५०	१२५०	१२५०	१२५०
५	सिंचनाकरिता तेलावर चालणारे पंप	संख्या		१.५	०.८	०.८	१५४७
६	सिंचनाकरिता विद्युत्पंप (२०१३-१४)	संख्या		२२.४५	४४.३३	५४.३३	२२४५१
७	उसाचे चरक						
७.१	शक्तीवर चालणारे	संख्या	-	१८	१८	१८	१८
७.२	बैलाच्या मदतीने	संख्या	-	-	-	-	-
सात	पशुधन (पशुगणना)						
१	एकूण पशुधन	हजार	-	५२८.९५	५२८.९५	५२८.९५	५२९.४०
२	दुभत्या गायी	--"--	-	१८१.२९	१८१.२९	१८१.२९	८०.०
३	दुभत्या म्हशी	--"--	-	८२.२	८२.२	८२.२	४५.३१
४	शेळ्या व मेंढ्या	--"--	-	१६२.३९	१६२.३९	१६२.३९	१६२.३९
५	कोंबड्या व तत्सम पक्षी	--"--	-	१६७.४१	१६७.४१	१६७.४१	१४७.७७
आठ	मत्स्य व्यवसाय						
१	एकूण मत्स्य उत्पादन	मे. टन	-	१३४०	१०१५	१०१०	९६०
२	मच्छीमार सहकारी संस्था	संख्या	-	२२	२२	२२	२२
३	संस्थातील सभासद	संख्या	-	९४७	९४७	९४७	९४७
नऊ	सहकार क्षेत्र						
१	संस्था						
१.१	कृषि पतसंस्था	संख्या	४३१	४३०	४३०	४२१	४६५
१.२	बिगर कृषि पतसंस्था	संख्या	६०	७८	८३	७०	७२
१.३	उत्पादक संस्था	संख्या	१६९	१९८	२०४	३२५	३०७
१.४	पणन संस्था	संख्या	-	५	५	५	१०
१.५	सामाजिक सेवा संस्था	संख्या	-	३८५	३९७	२५३	२६९
२	सभासद						
२.१	कृषि पतसंस्था	संख्या	१६६८५४	१९३५६७	२०६१९४	२१५१७६	१९३९७०

२.२	बिगर कृषि पतसंस्था	संख्या	४३१५१	६१६०२	७०५६६	७३३९६	७६३१९
२.३	उत्पादक संस्था	संख्या	५५६५९	७३८२	७८२९	८१९९	-
२.४	पणन संस्था	संख्या	-	६१६२	५८५४	६१२६	५९७६
२.५	सामाजिक सेवा संस्था	संख्या	-	-	-	-	-
३	खेळते भांडवल						
३.१	कृषि पतसंस्था	लाख रुपये	८५२०	१४.७५	१९	१३६७.९३	१७२५.४९
३.२	बिगर कृषि पतसंस्था	लाख रुपये	४५५४	३६९५	१४३.३२	१४५.७२	१५४९.०५
३.३	उत्पादक संस्था	लाख रुपये	-	३५४	२२०	२३५.९४	-
३.४	पणन संस्था	लाख रुपये	९६०	२८७	२५१	२६६	४८७७.०३
३.५	सामाजिक सेवा संस्था	लाख रुपये	-	-	-	-	-
४	दिलेली कर्जे						
४.१	कृषि पतसंस्था	लाख रुपये	५९७५	५.९९	१६.७५	२८७४.०७	५६४७.४०
४.२	बिगर शेती पतसंस्था	लाख रुपये	६०१	४६.४६	३१.९४	३२१५.५६	७५४९.९६
४.३	उत्पादक संस्था	लाख रुपये	०	NA	-	-	-
४.४	पणन संस्था	लाख रुपये	-	NA	-	-	-
४.५	सामाजिक सेवा संस्था	लाख रुपये	०	-	-	-	-
दहा	विजेचा वापर						
१	घरगुती	हजार कि.वॅ.तास	-	४५.७४	५५.५६	६०.३९३	७१.२७
२	वाणिज्यिक	हजार कि.वॅ.तास	-	८.९१	६.४	६.६६९	९.११
३	औद्योगिक	हजार कि.वॅ.तास	-	८.८१	१६.२५	३५.०५०	१४.३३
४	कृषि	हजार कि.वॅ.तास	-	११२.६२	२१८.७४	२२९.२१५	१७४.४३
५	इतर	हजार कि.वॅ.तास	-	४.७८	८.४	५.२१४	२९.३९
६	एकूण	हजार कि.वॅ.तास	२६८९	१९१.७२	३०५.३५	३४०.२९७	२९८.५३
७	विद्युतीकरण झालेली गावे		७१०	७०४	६७५	६७५	६७५
८	सौरउर्जा संच	संख्या	-	NA	NA	-	-
अकरा	वाहतूक व दळणवळण						
१	रस्त्यांची एकूण लांबी	कि.मी.	४३०२	४०५४.१	३६०२.६	४१४०.४२	४१०२.१६
२	बारमाही पक्के रस्ते असलेल्या गावांची संख्या	संख्या		६१९*	६१९*	६१९*	६६८
३	दर १०० चौ.कि.मी. क्षेत्रामागे रस्त्यांची लांबी	कि.मी.	१०१.७	८३.९८	८०.०५	१४.९५	८४.९८
४	दरलाख लोकसंख्ये मागे रस्त्यांची लांबी	कि.मी.	४६६.४	४१०.६८	३०५.५७	२८४.३५	३४८.४२
५	एकूण मालवाहतूक वाहने	संख्या	-	६०८७	७२२२	७९२४	१०८३५
६	एकूण प्रवासी वाहने	संख्या	-	५८८८५	७४०६६	८४४१७	९०८०५
७	रेल्वे मार्गाची एकूण लांबी	कि.मी.	-	१०८	१०८	१०८	१०८
८	डाक कार्यालये	संख्या	-	११४	११४	११४	११४
९	तार कार्यालये	संख्या	७	२	०	०	०
१०	दूरध्वनी (bsnl व खाजगी)	संख्या	-	७७८३	६९१३	४५६९	३२३३
बारा	नोंदणीकृत कारखाने व रोजगार						
१	चालू कारखाने	संख्या	२२२	४६	४९	११०	७४
२	कामगारांची दैनिक उपस्थिती	संख्या	१०४४४	५०१	५४५	१८१४	१६४८
तेरा	शिक्षण						
१	प्राथमिक शिक्षण						
१.१	संस्था	संख्या	८०९	११२३	११२५	११३२	९७५
१.२	मुले	हजारात	-	-	-	९८.६१	७३.३७
१.३	मुली	हजारात	-	-	-	९१.५३	६९.४८
१.४	एकुण विद्यार्थी	हजारात	१६६	१८६.७२	१८८	१९०.१४	१४२.८६
१.५	शिक्षक	हजारात	३८०९	५.८	५	५.०६	५.०५

१.६	प्रति शिक्षक विद्यार्थी	संख्या	४२	३२	३७	३७	२८
२	माध्यमिक व उच्च माध्यमिक						
२.१	संस्था	संख्या	१२२	२६८	२६८	२६८	२३१
२.२	मुले	हजारात	-	-	-	-	५७.८२
२.३	मुली	हजारात	-	-	-	-	४६.२१
२.४	एकुण विद्यार्थी	हजारात	६५	८३.५२	८३	८५	१०४.०३
२.५	शिक्षक	हजारात	१७८७	२.६	३	२.३	२.६८
२.६	प्रति शिक्षक विद्यार्थी	संख्या	३६	३२	२८	३७	३९
३	महाविद्यालये						
३.१	संस्था	संख्या	४	२८	३८	३७	३७
३.२	मुले	हजारात	-	-	-	३.८५	५.०१
३.३	मुली	हजारात	-	-	-	१.५३	१.५०
३.४	एकुण विद्यार्थी	हजारात	३	२.३	१४	५.३८	६.५२
३.५	शिक्षक	हजारात	५८	०.०६	०.२	०.२	०.२
३.६	प्रति शिक्षक विद्यार्थी	संख्या	५३	३८	४०	२०	३३
चौदा	सार्वजनिक आरोग्य						
१	दवाखाने	संख्या	९	१३	८	८	८४
२	रुग्णालये	संख्या	५	५	५	५	११
३	प्राथमिक आरोग्य केंद्रे	संख्या	२०	२४	२४	२४	२४
४	प्राथमिक आरोग्य उपकेंद्रे	संख्या	-	१३२	१३२	१३२	१३३
५	खाटा	संख्या	३७२	४५०	४०८	४२६	१४३५
६	दर लाख लोकसंख्येमागे खाटा	संख्या	३४	४५	३०	२८	८०
पंधरा	संकीर्ण						
१	बँक शाखा	संख्या	७९	८५	८८	८८	९५
२	दूरदर्शन केबल चालक	संख्या	-	३६	२७	२७	२७
३	दूरदर्शन केबल धारक	संख्या	-	१२८०६	१३१२६	१४३६६	१४३६६
४	गोबर गॅस संयंत्रे	संख्या	-	NA	NA	-	-
आधार :- जिल्हा सांख्यिकी कार्यालय, हिंगोली							

१.२
जिल्हातील महत्वाची सांख्यिकी

जिल्हा : हिंगोली										संदर्भ वर्ष : २०१३-१४		
अ. क्र.	तालुका	गावांची संख्या	ग्रामपंचायतीची संख्या		नगरपालिकांची संख्या			पिण्याच्या पाणी पुरवठ्याची सुविधा असलेल्या गावांची संख्या	बारमाही रस्ते असलेल्या गावांची संख्या	आठमाही रस्ते असलेल्या गावांची संख्या	रस्त्यांचा संपर्क नसलेल्या गावांची संख्या	पंतप्रधान ग्रामसडक योजनेतर्गत लाभ दिलेल्या गावांची संख्या
			गट	स्वतंत्र	'अ' वर्ग	'ब' वर्ग	'क' वर्ग					
(१)	(२)	(३)	(४)	(५)	(६)	(७)	(८)	(९)	(१०)	(११)	(१२)	(१३)
१	सेनगाव	१२८	२१	८७	०	०	०	११२	१२७	१	०	६१
२	हिंगोली	१४०	२६	८५	०	१	०	१२२	१३७	२	१	६५
३	औढा ना.	११८	१५	८७	०	०	०	१०४	११७	१	०	३८
४	कळमनूरी	१४२	१५	११०	०	०	१	१३२	१४०	१	१	४२
५	वसमत	१४७	२४	९५	०	१	०	१४४	१४७	०	०	२४
एकुण जिल्हा		६७५	१०१	४६४	०	२	१	६१४	६६८	५	२	२३०

जिल्हा : हिंगोली										संदर्भ वर्ष : -२०१३-१४	
अ. क्र.	तालुका	विद्युतीकरण झालेल्या गावांची संख्या	एस्.टी. बसची सोय असलेल्या गावांची संख्या		वाणिज्यिक बँक कार्यालय असलेल्या गावांची संख्या	प्राथमिक शाळा असलेल्या गावांची संख्या	आरोग्य विषयक सुविधा असलेल्या गावांची संख्या	अंगणवाडी असलेल्या गावांची संख्या	टंचाईग्रस्त गावांची संख्या	पोस्ट कार्यालये असलेल्या गावांची संख्या	प्राथमिक कृषि पतपुरवठा संस्था असलेल्या गावांची संख्या
			बारमाही	आठमाही							
(१)	(२)	(१४)	(१५)	(१६)	(१७)	(१८)	(१९)	(२०)	(२१)	(२२)	(२३)
१	सेनगाव	१२८	११३	६	९	१२८	८९	१२८	१६	२२	८३
२	हिंगोली	१४०	१२३	१७	९	१३५	८३	१४०	१८	२१	९६
३	औढा ना.	११८	१०७	११	५	११७	७०	११८	१४	२०	६५
४	कळमनूरी	१४२	१२८	३	९	१३९	९१	१४२	१०	३९	८७
५	वसमत	१४७	१२३	३	९	१३६	८३	१४७	०३	१२	८२
एकुण जिल्हा		६७५	५९४	४०	४१	६५५	४१६	६७५	६१	११४	४१३

२

जिल्हा उत्पन्न अंदाज

तक्ता २.१
क्षेत्रवार जिल्हा उत्पन्न व दरडोई जिल्हा उत्पन्न - चालू किंमतीनुसार

जिल्हा - हिंगाळी							
(रूपये लाखात)							
अ. क्र.	क्षेत्र	२००४-०५		२००५-०६		२००६-०७	
		पायाभूत वर्ष २००४-०५		पायाभूत वर्ष २००४-०५		पायाभूत वर्ष २००४-०५	
		स्थूल जिल्हा उत्पन्न	निव्वळ जिल्हा उत्पन्न	स्थूल जिल्हा उत्पन्न	निव्वळ जिल्हा उत्पन्न	स्थूल जिल्हा उत्पन्न	निव्वळ जिल्हा उत्पन्न
(१)	(२)	(३)	(४)	(५)	(६)	(७)	(८)
१.१	कृषी	५०८८९	४६०३०	६४९६१	५८९२६	८७९२६	८०९७०
१.२	वन संवर्धन	९१२७	९००६	११४५५	११३१४	१२१९६	१२०५०
१.३	मासेमारी	४८१	४१९	६२६	५४७	६२८	५५०
१.४	खाण व दगड खाणकाम	८०	६६	७८	६४	७८	६२
प्राथमिक क्षेत्र एकूण		६०५७७	५५५२१	७७१२०	७०८५१	१००८२८	९३६३२
२.१	नोंदणीकृत उद्योग	२०८७	१५३९	२२२०	१७९०	६३२०	५१८१
२.२	अनोंदणीकृत उद्योग	८६९१	७७९५	१०२९८	९२५१	१२११७	१०९३५
२.३	बांधकाम	९७६४	९३८४	११२८२	१०८३५	१२८४३	१२३०७
२.४	वीज, गॅस व पाणीपुरवठा	१९०८	८५९	१८३०	७९१	२२९६	८९७
द्वितीय क्षेत्र एकूण		२२४५०	१९५७७	२५६३०	२२६६७	३३५७६	२९३२०
३.१	रेल्वे	८३८	६८८	८६०	७१२	१०१२	८१७
३.२	परिवहन, साठवणूक *	५२९४	४६९६	५९११	५३२०	७१५०	६३०४
३.३	दळणवळण	१७७०	१४८६	१९७७	१६४६	२१३६	१७६८
३.४	व्यापार व उपाहारगृहे	३३८७६	३२८२१	३८३६२	३७०९५	४६८४८	४५३६१
३.५	बँका व विमा उद्योग	१४५६७	१४२८२	१५७०५	१५३९३	१८३१०	१७९७३
३.६	व्यवसाय सेवा	२९१५२	२६३९७	३२०५३	२९०७०	३५४५३	३२२७५
३.६	सार्वजनिक प्रशासन	८८८६	७१४४	९७५०	७८१९	१०७३१	८५८७
३.७	इतर सेवा	१६६६५	१५६९६	१९३४८	१८१२१	२२५१५	२१०६७
तृतीय क्षेत्र एकूण		१११०४८	१०३२१०	१२३९६६	११५१७६	१४४१५५	१३४१५२
एकूण जिल्हा उत्पन्न		१९४०७४	१७८३०८	२२६७१६	२०८६९४	२७८५५९	२५७१०४
दरडोई जिल्हा उत्पन्न(रु)		१८८५१	१८८५१	१७३२०	२२०३०	२००४७	२४४४२
एकूण राज्य उत्पन्न		४१५४७९६८	४१५४७९६८	३७००२२८०	४८६७६५६२	४३७१०२८६	५२६९०९९७
दरडोई राज्य उत्पन्न (रु)		४०५०९	४०५०९	३६०७७	४७४५९	४१९६५	४९८३१
एकूण जिल्हा उत्पन्नाची राज्य उत्पन्नाशी टक्केवारी		०.४७	०.४३	०.६१	०.४३	०.६४	०.४९
मागील वर्षाच्या तुलनेत झालेली वाढ				१६.८२	१७.०४	२२.८७	२३.२०

तक्ता २.१
क्षेत्रवार जिल्हा उत्पन्न व दरडोई जिल्हा उत्पन्न - चालू किंमतीनुसार

जिल्हा - हिंगाळी						
(रूपये लाखात)						
अ. क्र.	क्षेत्र	२००७-०८		२००८-०९		
		पायाभूत वर्ष २००४-०५		पायाभूत वर्ष २००४-०५		
		स्थूल जिल्हा उत्पन्न	निव्वळ जिल्हा उत्पन्न	स्थूल जिल्हा उत्पन्न	निव्वळ जिल्हा उत्पन्न	
(१)	(२)	(३)	(४)	(५)	(६)	
१.१	कृषी	१३८३९४	१२९१३७	८३४४५	७७८१६	
१.२	वन संवर्धन	१३००१	१२८३५	१३०५५	१२८८५	
१.३	मासेमारी	९७२	८४९	५५४	४७६	
१.४	खाण व दगड खाणकाम	७५	५९	०	०	
प्राथमिक क्षेत्र एकूण		२०९२४२	१५२४४१	१४२८७९	९७०५४	
२.१	नोंदणीकृत उद्योग	४७९२	३९९८	२६४९	२०८१	
२.२	अनोंदणीकृत उद्योग	१४०५२	१२८१४	१५८८९	१४४०४	
२.३	बांधकाम	१६७११	१५९७४	१९६१३	१८६२७	
२.४	वीज, गॅस व पाणीपुरवठा	२५९१	९४२	२४३४	१३२४	
द्वितीय क्षेत्र एकूण		३८१४६	३३७२८	४०५८५	३६४३६	
३.१	रेल्वे	११४६	९४०	१३२९	१०८९	
३.२	परिवहन, साठवणूक *	८२९६	७४४१	९७५९	८६२६	
३.३	दळणवळण	२४२७	२०३८	२८४१	२३१०	
३.४	व्यापार व उपाहारगृहे	५३११७	५१३३६	५७९९४	५५६२८	
३.५	बँका व विमा उद्योग	२१३५८	२०९८४	२५५९२	२५१८६	
३.६	व्यवसाय सेवा	४०८९७	३७२७९	४५९८५	४१८५३	
३.६	सार्वजनिक प्रशासन	१२९१८	१०२९१	१६३५३	१३७०३	
३.७	इतर सेवा	२५१२०	२३४१२	२९०१२	२६८१०	
तृतीय क्षेत्र एकूण		१६५२७९	१५३७२१	१८८८६५	१७५२०६	
एकूण जिल्हा उत्पन्न		३५५८६७	३३०३२९	३२६५०४	३०२८१८	
दरडोई जिल्हा उत्पन्न(रु)		३४५६७	३१०६२	३१७१५	२८१८३	
एकूण राज्य उत्पन्न		६८४८१६६०	६१९८८३५३	७५३९६९१५	६७७७८११२	
दरडोई राज्य उत्पन्न (रु)		६६७६८	५७७६०	७३५११	६२२३४	
एकूण जिल्हा उत्पन्नाची राज्य उत्पन्नाशी टक्केवारी		०.५२	०.५३	०.४३	०.४५	
मागील वर्षाच्या तुलनेत झालेली वाढ		२७.७५	२८.४८	-८.२५	-८.३३	

तक्ता २.१
क्षेत्रवार जिल्हा उत्पन्न व दरडोई जिल्हा उत्पन्न - चालू किंमतीनुसार

(रूपये लाखात)									
जिल्हा - हिंगाळी									
अ. क्र.	क्षेत्र	२००९-१०		२०१०-११		२०११-१२		२०१२-१३	
		स्थूल जिल्हा उत्पन्न	निव्वळ जिल्हा उत्पन्न	स्थूल जिल्हा उत्पन्न	निव्वळ जिल्हा उत्पन्न	स्थूल जिल्हा उत्पन्न	निव्वळ जिल्हा उत्पन्न	स्थूल जिल्हा उत्पन्न	निव्वळ जिल्हा उत्पन्न
(१)	(२)	(३)	(४)	(५)	(६)	(७)	(८)	९	१०
१.१	कृषी	११७३७५	१०९४५७	१८०८५५	१७१०१४	१४३५९७	१३५६७१	२००६९८	१८७९६०
१.२	वन संवर्धन	१३८४३	१३६६३	१५५८४	१५४०८	१८२४२	१८०२५	२२४३०	२२१५९
१.३	मासेमारी	५४१	४६५	९४०	८०२	७८०	६५८	८९६	७६४
१.४	खाण व दगड खाणकाम	०	०	०	०	८८२	७२४	१०७६	८६२
प्राथमिक क्षेत्र एकूण		१३१७५९	१२३५८५	१९७३७९	१८७२२४	१६३५०१	१५५०७७	२२५०९९	२११७४५
२.१	नोंदणीकृत उद्योग	३२६९	२५६८	५८६३	४७६१	५७६४	४६६३	६१६९	४९६३
२.२	अनोंदणीकृत उद्योग	१७३५७	१५७३४	१९४९९	१७७२९	१९७२२	१७७८२	२०३९७	१८३७७
२.३	बांधकाम	२५६३०	२४३४२	२५५३४	२४२३०	२९७१९	२८१४६	३२२०२	३०३५७
२.४	वीज, गॅस व पाणीपुरवठा	२७९७	१५११	३८६२	२१२८	३९४९	२०२६	६५६९	४२६६
द्वितीय क्षेत्र एकूण		४९०५३	४४१५५	५४७५९	४८८४७	५९१५४	५२६१८	६५३३६	५७९६३
३.१	रेल्वे	१७७६	१४५५	१६१०	१३२३	१७९४	१५१३	२०१८	१७०४
३.२	परिवहन, साठवणूक *	११५३५	१००९७	१३६५७	१२०५९	१६३५७	१४३४६	१९४६०	१६९८३
३.३	दळणवळण	४३८१	३५६३	३२०६	२५४१	३६७४	२७३८	४२५२	३१५९
३.४	व्यापार व उपाहारगृहे	६५९६२	६३२७०	७६५४२	७३२५८	८५५६२	८१३२५	९६३७७	९१०८१
३.५	बँका व विमा उद्योग	२७४३०	२६९९६	३३६०५	३३११९	३८८२१	३८२९३	४३९८१	४३३८०
३.६	व्यवसाय सेवा	५२५३६	५०९७८	७१३२९	६५२९६	८२९८८	७६३८३	९३८०३	८६५१३
३.६	सार्वजनिक प्रशासन	१९३२४	१६१९३	२०९२०	१७५७२	२२८४५	१९२७७	२६७६८	२२४३२
३.७	इतर सेवा	३४९५०	३२२९७	४३५९४	४०५१७	५२४४३	४८६९३	६३०६९	५८६०२
तृतीय क्षेत्र एकूण		२१७८९४	२०४८४९	२६४४६३	२४५६८६	३०४४८५	२८२५६७	३४९७२८	३२३८५४
एकूण जिल्हा उत्पन्न		३९८७०६	३७२५८९	५१६६०१	४८१७५७	५२७१३९	४९०२६२	६४०१६३	५९३५६२
दरडोई जिल्हा उत्पन्न(रु)		३८७२८	३४३४०	४७१४५	४३९६५	४७६७०	४४३३५	५७३८३	५३२०५
एकूण राज्य उत्पन्न		८६७८६५७५	७८७७६१०१	१०४९१५००८	९५०७७०५१	११७५४१९०७	१०६४६८९३२	१३२३७६८२७	११९६७५४४२
दरडोई राज्य उत्पन्न (रु)		८४६१५	७४०२७	९३६३९	८४८५८	१०३४९८	९३७४८	११५०२७	१०३९९१
एकूण जिल्हा उत्पन्नाची राज्य उत्पन्नाशी टक्केवारी		०.४६	०.४७	०.३४	०.५१	०.४५	०.४६	०.४८	०.५०
मागील वर्षाच्या तुलनेत झालेली वाढ		२२.११	२३.०४	२९.५७	२९.३०	२.०४	१.७७	२१.४४	२१.०७

आधार - अर्थ व सांख्यिकी संचालनालय, मुंबई

२०१२-१३ ची आकडेवारी (Provisional) स्वरूपाची आहे.

परिवहन व साठवणूक या उपविभागात (Storage) स्टोरेजचे आकडेवारी समाविष्ट आहे.

तक्ता २.२
क्षेत्रवार जिल्हा उत्पन्न व दरडोई जिल्हा उत्पन्न - स्थिर (२००४-०५) किंमतीनुसार

जिल्हा -							
(रूपये लाखात)							
अ. क्र.	क्षेत्र	२००४-०५		२००५-०६		२००६-०७	
		पायाभूत वर्ष २००४-०५	पायाभूत वर्ष २००४-०५	पायाभूत वर्ष २००४-०५	पायाभूत वर्ष २००४-०५	पायाभूत वर्ष २००४-०५	पायाभूत वर्ष २००४-०५
		स्थूल जिल्हा उत्पन्न	निव्वळ जिल्हा उत्पन्न	स्थूल जिल्हा उत्पन्न	निव्वळ जिल्हा उत्पन्न	स्थूल जिल्हा उत्पन्न	निव्वळ जिल्हा उत्पन्न
(१)	(२)	(३)	(४)	(५)	(६)	(७)	(८)
१.१	कृषी	५०८८९	४६०३०	६४७७०	५८५०९	७५०७३	६८९७७
१.२	वन संवर्धन	९१२७	९००६	९७८४	९६४०	९९०७	९७४८
१.३	मासेमारी	४८१	४१९	५९९	५२७	५९९	५२२
१.४	खाण व दगड खाणकाम	८०	६६	७३	६०	८१	६७
प्राथमिक क्षेत्र एकूण		६०५७७	५५५२१	७५२२६	६८७३६	८५६६०	७९३१४
२.१	नोंदणीकृत उद्योग	२०८७	१५३९	२१२१	१७०१	५९७८	४८७०
२.२	अनोंदणीकृत उद्योग	८६९१	७७९५	९९३८	८९५७	११००५	९९४३
२.३	बांधकाम	९७६४	९३८४	१०४११	९९८२	११३२६	१०८२६
२.४	वीज, गॅस व पाणीपुरवठा	१९०८	८५९	१९१९	९४७	२१५२	८९८
द्वितीय क्षेत्र एकूण		२२४५०	१९५७७	२४३८९	२१५८७	३०४६१	२६५३७
३.१	रेल्वे	८३८	६८८	८७६	७३७	९४२	७६२
३.२	परिवहन, साठवणूक *	५२९४	४६९७	५६६७	५०२९	६१२५	५४३०
३.३	दळणवळण	१७७०	१४८६	२१६७	१८५५	२५१५	२१८५
३.४	व्यापार व उपाहारगृहे	३३८७६	३२८२१	३६६३०	३५४२१	४२११२	४०७५२
३.५	बँका व विमा उद्योग	१४५६७	१४२८२	१६९०८	१६६११	२०१५४	१९८४३
३.६	व्यवसाय सेवा	२९१५२	२६३९७	३०४५१	२७६६१	३१७४४	२८८९१
३.६	सार्वजनिक प्रशासन	८८८६	७१४४	९४६९	७६२७	९५८५	७६३८
३.७	इतर सेवा	१६६६५	१५६९६	१८६९८	१७५२९	१९७५१	१८४२३
तृतीय क्षेत्र एकूण		१११०४८	१०३२११	१२०८६६	११२४७०	१३२९२८	१२३९२४
एकूण जिल्हा उत्पन्न		१९४०७५	१७८३०९	२२०४८१	२०२७९३	२४९०४९	२२९७७५
दरडोई जिल्हा उत्पन्न(रु)		२१०३१	१८८५१	१७३२०	२१३८७	१९६९८	२४१९१
एकूण राज्य उत्पन्न		४१५४७९६	४१५४७९६८	३७००२२८०	४७०९२९३३	४२३६३२१९	५३४६५३९४
दरडोई राज्य उत्पन्न (रु)		४०५०९		३६०७७	४५९१५	४१३०३	५२१२८
एकूण जिल्हा उत्पन्नाची राज्य उत्पन्नाशी टक्केवारी		०.४७	०.४३	०.६०	०.४३	०.५९	०.४३
मागील वर्षाच्या तुलनेत झालेली वाढ		-		१३.६१	१३.७३	१२.९६	१३.३१

तक्ता २.२
क्षेत्रवार जिल्हा उत्पन्न व दरडोई जिल्हा उत्पन्न - स्थिर (२००४-०५) किंमतीनुसार

जिल्हा -						
(रूपये लाखात)						
अ. क्र.	क्षेत्र	२००७-०८		२००८-०९		
		पायाभूत वर्ष २००४-०५		पायाभूत वर्ष २००४-०५		
		स्थूल जिल्हा उत्पन्न	निव्वळ जिल्हा उत्पन्न	स्थूल जिल्हा उत्पन्न	निव्वळ जिल्हा उत्पन्न	
(१)	(२)	(३)	(४)	(५)	(६)	
१.१	कृषी	१०३२५१	९५९५९	५८८४१	५४३७९	
१.२	वन संवर्धन	१०३६७	१०२११	१०७९१	१०६४१	
१.३	मासेमारी	७९१	६७९	५३५	४६२	
१.४	खाण व दगड खाणकाम	७०	५६	०	०	
प्राथमिक क्षेत्र एकूण		१६०४७०	११४४७९	१०६९०६	७०१६७	
२.१	नोंदणीकृत उद्योग	४७३५	३८९४	२२५०	१७१२	
२.२	अनोंदणीकृत उद्योग	१२२५५	१११८५	१३०७६	११८१८	
२.३	बांधकाम	१४२३९	१३५७४	१५६२८	१४७७५	
२.४	वीज, गॅस व पाणीपुरवठा	२३५०	९५५	२१५७	१२११	
द्वितीय क्षेत्र एकूण		१४६२४४	३३५७९	२९६०८	३३१११	
३.१	रेल्वे	१००५	८२८	११५२	९५३	
३.२	परिवहन, साठवणूक *	६४४४	५६६९	६६५३	५६७०	
३.३	दळणवळण	२९६८	२६३२	३४९३	३०४६	
३.४	व्यापार व उपाहारगृहे	४५४९३	४३९५१	४६१९४	४४३०२	
३.५	बँका व विमा उद्योग	२३७१७	२३३८३	२७२२८	२६८८०	
३.६	व्यवसाय सेवा	३३१५५	३०१९३	३४५२३	३१४१२	
३.६	सार्वजनिक प्रशासन	१०८७९	८६०४	१२७२९	१०५६२	
३.७	इतर सेवा	२०५९६	१९०९५	२१८४१	२०००८	
तृतीय क्षेत्र एकूण		१४४२५६	१३४३५६	१५३८१३	१४२८३३	
एकूण जिल्हा उत्पन्न		२९२३१४	२७०८७०	२५७०९१	२३७८३०	
दरडोई जिल्हा उत्पन्न(रु)		२८३९४.०३	२६३११	२४९७३	२३१०२	
एकूण राज्य उत्पन्न		५९४८३१५९	५३८०८०९७	६१०१९१३६	५४६५३२९१	
दरडोई राज्य उत्पन्न (रु)		५७९९५.०१	५२४६२	५९४९२.५६	५३२८६	
एकूण जिल्हा उत्पन्नाची राज्य उत्पन्नाशी टक्केवारी		०.४९	०.५०	०.४२	०.४४	
मागील वर्षाच्या तुलनेत झालेली वाढ		४४.१४	८.७६	-१२.०४	-१२.१९	

तक्ता २.२
क्षेत्रवार जिल्हा उत्पन्न व दरडोई जिल्हा उत्पन्न - स्थिर (२००४-०५) किंमतीनुसार

जिल्हा - हिंगाली									
(रूपये लाखात)									
अ. क्र.	क्षेत्र	२००९-१०		२०१०-११		२०११-१२		२०१२-१३	
		स्थूल जिल्हा उत्पन्न	निव्वळ जिल्हा उत्पन्न	स्थूल जिल्हा उत्पन्न	निव्वळ जिल्हा उत्पन्न	स्थूल जिल्हा उत्पन्न	निव्वळ जिल्हा उत्पन्न	स्थूल जिल्हा उत्पन्न	निव्वळ जिल्हा उत्पन्न
(१)	(२)	(३)	(४)	(५)	(६)	(७)	(८)	९	१०
१.१	कृषी	६१७०३	५७०२४	९१७१८	८५२७५	६९५४४	६४५७४	९३७३३	८६२६६
१.२	वन संवर्धन	९०३५	८९०९	९४८९	९३५८	१०२७६	१०१२६	१११७६	११०१८
१.३	मासेमारी	४८५	४१८	६४७	५३१	४६१	३६६	४६५	३६५
१.४	खाण व दगड खाणकाम	०	०	०	०	६५१	५२७	७०९	५६३
प्राथमिक क्षेत्र एकूण		७१२२३	६६३५१	१०१८५३	९५१६४	८०९३२	७५५९२	१०६०८२	९८२१२
२.१	नोंदणीकृत उद्योग	२२२१	१६९१	४१६१	३२८४	३७६३	२९२७	३८०९	२९२२
२.२	अनोंदणीकृत उद्योग	१३७९९	१२४७१	१४४८४	१३०९४	१३५६९	१२१११	१३३२६	११८५९
२.३	बांधकाम	१८५६६	१७५५३	१८७४०	१७६९८	२०८९१	१९६८६	२२६९६	२१३३७
२.४	वीज, गॅस व पाणीपुरवठा	२२९८	९१३	२८३६	१५५४	३१५१	१८२९	३८३३	२२७२
द्वितीय क्षेत्र एकूण		३६८८४	३२६२८	४०२२१	३५६३१	४१३७५	३६५५३	४३६६५	३८३९०
३.१	रेल्वे	१३७४	११३६	१३४१	११२१	१४५८	१२५५	१४६१	१२४३
३.२	परिवहन, साठवणूक *	७१६७	६१२६	७९८७	६७२१	८६०६	७०९८	९१५३	७४०८
३.३	दळणवळण	६१४४	५३५८	७४२९	६९३७	८४९७	७८१९	९६३९	८८७६
३.४	व्यापार व उपाहारगृहे	५०९४९	४८८६३	५५२८३	५२८८०	५७१८०	५४२७०	६०५९२	५७१७४
३.५	बँका व विमा उद्योग	२९२६८	२८८९४	३३२९४	३२९०८	३७०१९	३६६१६	४११०१	४०६६०
३.६	व्यवसाय सेवा	३६२०५	३४६२८	३७८६२	३४०४१	३९७४१	३५८६१	४१६७३	३७६४५
३.७	सार्वजनिक प्रशासन	१३२२१	१०९७०	१३१२४	१०७७४	१३०७५	१०७१८	१४०१६	११३६२
३.८	इतर सेवा	२३११६	२११७६	२५८५३	२३५०५	२८०४६	२५३३०	३०६६५	२७५८८
तृतीय क्षेत्र एकूण		१६७४४४	१५७१५१	१८२१७३	१६८८८८	१९३६२२	१७८९६७	२०८३००	१९१९५७
एकूण जिल्हा उत्पन्न		२७५५५१	२५६१३०	३२४२४८	२९९६८२	३१५९२८	२९१११२	३५८०४७	३२८५५८
दरडोई जिल्हा उत्पन्न(रु)		२६७६८	२५७७७	२९५९१	२७३४९	२८५७०	२६३२६	३२०९४	२९४५१
एकूण राज्य उत्पन्न		६६६१२३०६	५९८४५४७५	७४२०४१८०	६६७६२५३६	७७७७९०९७	६९८०८५७२	८२५८३१९४	७३९०४०३०
दरडोई राज्य उत्पन्न (रु)		६४९४६	५८३४८	६६२२९	५९५८७	६८४८६	६१४६८	७१७६०	६४२१८
एकूण जिल्हा उत्पन्नाची राज्य उत्पन्नाशी टक्केवारी		०.४१	०.४३	०.४४	०.४५	०.६५	०.४२	०.४३	०.४४
मागील वर्षाच्या तुलनेत झालेली वाढ		७.१९	७.७०	१७.६७	१७.००	-२.५७	-२.८६	१३.३३	१२.८६

आधार - अर्थ व सांख्यिकी संचालनालय, मुंबई

२०१२-१३ ची आकडेवारी (Provisional) स्वरूपाची आहे .

परिवहन व साठवणूक या उपविभागात (Storage) स्टोरेजचे आकडेवारी समाविष्ट आहे.

३

**किंमती व सार्वजनिक
वितरण व्यवस्था**

किंमतविषयक आकडेवारी

तक्ता ३.१
जिल्हातील महत्वाच्या वस्तूंच्या त्रैमासिक सरासरी किरकोळ किंमती

जिल्हा :- हिंगाळी												संदर्भ वर्ष :- २०१३-१४			
अ.क्र.	वस्तूचे नाव व प्रत	परिमाण	एप्रिल-जून		जुलै-सप्टेंबर		ऑक्टोबर-डिसेंबर		जानेवारी-मार्च		वर्षाची सरासरी		मागील वर्षाच्या तुलनेत वाढ		
			नागरी	ग्रामीण	नागरी	ग्रामीण	नागरी	ग्रामीण	नागरी	ग्रामीण	नागरी	ग्रामीण	नागरी	ग्रामीण	
(१)	(२)	(३)	(४)	(६)	(८)	(१०)	(१२)	(१४)	(१०)	(११)	(१२)	(१३)	(१४)	(१५)	
१	तांदूळ उत्तम खु.बा.	किलो	५८	४७	५८	५०	५८	५०	५८	५०	५७.९७	४९.२०	१४.२१	८.८०	
२	तांदूळ मध्यम	किलो	३९	२८	३८	३१	३७	३०	४०	३०	३८.४४	२९.६७	५.९९	३.१६	
३	गहू खु.बा.	किलो	१९	१९	१९	२०	२०	२१	२०	२२	१९.४६	२०.५०	३.२३	४.७१	
४	गहू दळण्याचा दर	किलो	२	२	२	२	२	२	२	२	२.००	२.००	--	--	
५	ज्वारी (संकरित)	किलो	१६	१६	१७	१६	१७	१५	१८	१८	१७.००	१६.२५	२२.३०	-२५.२८	
६	ज्वारी (देशी)	किलो	२२	२५	२१	३०	२२	३०	२१	३२	२१.५०	२९.२५	-२.६७	१०६.४२	
७	बाजरी मध्यम	किलो	२४	१९	२५	२०	२६	१८	२५	१८	२५.१३	१८.९०	५.५३	०.४०	
८	काबुली चणा (अख्वा)	किलो	६५	-	७५	-	७१	-	५८	-	६६.६३	-	-१६.०७	-	
९	हरभरा डाळ	किलो	५३	५०	४९	५२	४८	४८	४३	४२	४८.३७	४८.०२	-११.७८	-९.३५	
१०	तूरडाळ	किलो	६३	६७	६५	६६	६२	६२	६५	६८	६३.७४	६५.३८	०.४१	३.२१	
११	मूगडाळ	किलो	७४	७०	७५	७३	७४	८०	८३	८८	७६.५३	७७.५०	८.३५	१८.८१	
१२	उडीदडाळ	किलो	६०	५०	५८	५१	५७	५३	६३	६०	५९.१०	५३.५०	-४.४१	३.०८	
१३	मसूरडाळ	किलो	५४	५०	५७	५९	५५	६०	५५	६०	५५.१३	५७.२५	४.२०	५.५८	
१४	मटकी	किलो													
१५	पांढरा वाटाणा	किलो	५५	-	५५	-	५१	-	४५	-	५१.६१	-	४.६२	-	
१६	साबुदाणा	किलो	६२	-	७५	-	७५	-	७८	-	७२.६५	-	१६.९४	-	
१७	शेंगदाणे	किलो	९४	९०	८०	९०	७७	८८	७४	९०	८१.०९	८९.५०	-१.५४	५.९४	
१८	रवा	किलो	२६	२८	२६	२८	२६	२८	२६	२८	२५.८२	२८.००	२.४५	४.२८	
१९	साखर	किलो	३५	३५	३६	३५	३३	३३	३२	३३	३१.१०	३४.०७	-१.३९	-०.९८	
२०	गूळ पिवळा	किलो	३९	४०	४३	४०	४३	४०	४०	३८	४१.०६	३९.१७	२.६५	-०.४२	
२१	गोडतेल भुईमुगाचे(सुटे)	किलो	१२३	१२०	११२	१२०	९८	१२५	९९	१३०	१०६.४६	१२३.८३	-३.६४	११.३२	
२२	वनस्पती तूप (सुटे)	किलो	८९	७१	८८	७०	८९	७०	८९	७०	८८.६५	७०.२१	३.३०	-४.३८	
२३	खाबरेल तेल (सुटे)	किलो	१४९	१००	१४६	१००	१४४	१००	१४५	१०३	१४५.६७	१००.४२	-३.९८	-२७.२५	
२४	म्हशीचे दूध (सुटे)	लीटर	३७	३०	३५	३०	३९	३०	४५	३०	३९.०४	३०.००	२.५६	२.००	
२५	म्हशीचे शुध्द तूप	किलो	५८८	६००	५५०	६००	५५३	६००	५६५	६००	५६४.४८	६००.००	-१८.७५	-१६.६७	

तक्ता ३.१
जिल्ह्यातील महत्वाच्या वस्तूंच्या त्रैमासिक सरासरी किरकोळ किंमती

जिल्हा :- हिंगाळी												संदर्भ वर्ष :- २०१३-१४			
अ.क्र.	वस्तूचे नाव व प्रत	परिमाण	एप्रिल-जून		जुलै-सप्टेंबर		ऑक्टोबर-डिसेंबर		जानेवारी-मार्च		वर्षाची सरासरी		मागील वर्षाच्या तुलनेत वाढ		
			नागरी	ग्रामीण	नागरी	ग्रामीण	नागरी	ग्रामीण	नागरी	ग्रामीण	नागरी	ग्रामीण	नागरी	ग्रामीण	
(१)	(२)	(३)	(४)	(६)	(८)	(१०)	(१२)	(१४)	(१०)	(११)	(१२)	(१३)	(१४)	(१५)	
२६	बोकडाचे मांस	किलो	३२३	३६०	३२७	३६०	३४५	३८०	३६०	३८०	३३८.५३	३७१.५८	३४.३६	४९.९२	
२७	कोंबडी (ब्रॉयलर) न सोललेली	किलो	१२५	१२३	१३५	१२०	१३१	१२०	१४३	१२०	१३३.४२	१२०.४२	१८.४८	-७.९२	
२८	ताजे मासे (स्थानिक)	किलो	१२६	१३०	१२३	१३०	१२४	१३०	१३५	१३०	१२६.६९	१३०.००	१०.५४	-३०.८३	
२९	अंडी कोंबडीची (सुधारित)	डझन	४५	४८	५३	४८	५५	४९	५६	५०	५२.२८	४८.६४	७.९८	५.७१	
३०	आयोडीनयुक्त मीठ	किलो	१४	१४	१४	१४	१६	१४	१६	१४	१५.००	१४.००	२.००	१.५०	
३१	हळद पावडर (सुटी)	१०० ग्रॅम	२७	२०	२७	२०	२८	२०	२९	२०	२७.४२	२०.००	०.७९	६.९२	
३२	गरम मसाला पावडर (स्थानिक)	१०० ग्रॅम	२८	३०	२९	३०	३१	३०	३१	३०	२९.८३	३०.००	४.५७	६.४३	
३३	बटाटे	किलो	१९	१९	२१	२५	२५	२३	१५	१४	१९.८३	२०.२३	१.२४	१.१७	
३४	कांदे	किलो	१५	२०	३६	४१	३२	२९	१४	१३	२४.४१	२५.६७	११.५१	१०.८५	
३५	लसूण	१०० ग्रॅम	७	३	१०	४	८	५	८	६	८.००	४.४६	३.०७	-०.६७	
३६	केळी (जळगाव)	डझन	२५	२६	२८	२५	३०	२९	३२	३०	२८.७८	२७.३५	४.४८	७.६५	
३७	सफरचंद	किलो	१६०	१२०	११५	१२०	८९	१००	१०८	१०७	११८.१०	१११.६७	८.९०	-०.८३	
३८	चहापत्ती	किलो	२१५	१८०	२३७	१८०	२२८	१८०	२२८	१८०	२२६.७१	१८०.००	१३.१६	१२.२९	
३९	रॉकेल (खु.बा.)	लीटर	४०	४०	४२	४०	४०	४०	४०	४०	४०.३१	४०.००	३.८१	२.८०	
४०	रॉकेल (स्व.धा.दू.)	लीटर	-	-	-	-	-	-	-	-	-	-	-	-	
४१	पेट्रोल	लीटर	७२	७२	७८	७८	७८	७८	८०	८०	७७.१७	-	३.६२	-	
४२	डिझेल	लीटर	५७	५७	५९	५९	६१	६१	६४	६४	-	५९.९५	-	११.४०	
४३	गॅस सिलिंडर (स्वयंपाकाचा)	प्रत्येकी	४४६	४४६	४५६	४५६	४५३	४५३	४७२	४७२	४५६.५२	-	२४.१६	-	
४४	काडेपेटी	१ नग	१	१	१	१	१	१	१	१	१.००	१.००	०.००	०.००	
४५	धुण्याचा साबण	२५०ग्रॅम		१०		१०		१०		१०		१०.००		२.९०	
४६	प्रसाधन साबण	१ वडी	२२	२०	२३	२०	२३	२०	२३	२०	२२.४२	२०.००	२.००	२.००	
४७	ब्रेड (स्थानिक)	४०० ग्रॅम	२४	३०	२३	३०	२३	३०	२५	३०	२३.५७	३०.००	१.३६	३.८३	
४८	टाल्कम पावडर (पाँडस/तत्सम)	१०० ग्रॅम	४७	४७	४७	४७	५२	५२	४९	४९	४८.५०	-	७.३३	-	
४९	टुथ पेस्ट (कोलगेट साधी/तत्सम)	१०० ग्रॅम	३४	३०	३४	२४	३६	३०	३७	३०	३५.२६	२८.५०	०.७६	-५.४२	

आधार :- अर्थ व सांख्यिकी संचालनालय, मुंबई

**सार्वजनिक
वितरण व्यवस्था**

तक्ता ३.२
रास्तभाव धान्य दुकाने आणि रेशनकार्ड धारकांची संख्या

जिल्हा :- हिंगोली				संदर्भ वर्ष :- २०१३-१४								
अ.क्र.	तालुका	रास्त धान्य दुकानांची संख्या		रेशनकार्ड धारकांची संख्या			गोदामांची संख्या			गोदामांची क्षमता		
		चालू असलेली	निलंबित	अं.अ.यो.	दा.रे.खा	दा.रे.व.	शासकीय	भाड्याने घेतलेली	भाड्याने दिलेली	शासकीय	भाड्याने घेतलेली	भाड्याने दिलेली
(१)	(२)	(३)	(४)	(५)	(६)	(७)	(८)	(९)	(१०)	(११)	(१२)	(१३)
१	सेनगाव	१२४	२४	५८६०	२५३९७	१०२१५	२	०	०	१३००	०	०
२	हिंगोली	१४४	२०	७१७८	२८६९३	२५१८८	२	०	०	१४००	०	०
३	औढा ना.	११९	२५	३५७८	२४०७१	७६६०	१	०	०	६००	०	०
४	कळमनूरी	१२०	५२	५७०३	२८३८४	१९८६४	३	०	०	१३००	०	०
५	वसमत	१३५	३२	४९९०	३५१५८	१३५७०	२	०	०	१५००	०	०
एकुण जिल्हा		६४२	१५३	२७३०९	१४१७०३	७६४९७	१०	०	०	६१००	०	०

आधार :- जिल्हाधिकारी कार्यालय (पुरवठा शाखा), हिंगोली

तक्ता ३.३
अं.अ.यो., दा.रे.खा. (अं.अ.यो. वगळून) व दा.रे.व. कुटुंबांसाठी अन्नधान्याचे नियतन व उचल

(मॅ. टन)

जिल्हा :- हिंगोली					संदर्भ वर्ष :- २०१३-१४		
वर्ष	नियतन		उचल		उचलीची नियतनाशी टक्केवारी		
	तांदूळ	गहू	तांदूळ	गहू	तांदूळ	गहू	
(१)	(२)	(३)	(४)	(५)	(६)	(७)	
अं.अ.यो.							
२००९-१०	४०१९	७५१२	४०१९	७११२	१०० %	९४.६८ %	
२०१०-११	४६८६	७०३८	४६८६	७०३८	१०० %	१०० %	
२०११-१२	५०४०	६९६०	५०४०	६९६०	१०० %	१०० %	
२०१२-१३	५०४०	६९६०	५०४०	६९६०	१०० %	१०० %	
२०१३-१४	४९२०	६५५२	४९२०	६५५२	१०० %	१०० %	
दा.रे.खा.(अं.अ.यो. वगळून)							
२००९-१०	१००२९	१३२८१	१००२९	१३२८१	१०० %	१०० %	
२०१०-११	१०२००	१३५१८	१०२००	१३५१८	१०० %	१०० %	
२०११-१२	१०४०४	१३८८४	१०४०४	१३८८४	१०० %	१०० %	
२०१२-१३	१००८०	१३९२०	१००८०	१३९२०	१०० %	१०० %	
२०१३-१४	११०१६	१२८१६	११०१६	१२८१६	१०० %	१०० %	
दा.रे.व.							
२००९-१०	१६५२	११८४७	१६५२	९२१४	१०० %	७७.७७ %	
२०१०-११	२२०८	१३४७६	१८४०	११२३०	८३.३३ %	८३.३३ %	
२०११-१२	२३८८	१३८२४	२३८८	१३८२४	१०० %	१०० %	
२०१२-१३	२३८८	१३८८४	२३८८	१३८८४	१०० %	१०० %	
२०१३-१४	४९६८	६०७२	४९६८	६०७२	१०० %	१०० %	

आधार :- जिल्हाधिकारी कार्यालय (पुरवठा शाखा), हिंगोली

जमीन व इतर महसुल

४.१ (अ)

गोळा केलेला महसूल

(जमिन महसूल, वाढीव, संकिर्ण, जि.प., ग्रा.प., पं.स., सेस, इ.जी.एस., शिक्षण, अकृषीक, सिटी सर्वे, वस्तीवाढ व नझूल)

जिल्हा : हिंगोली								संदर्भ वर्ष- २०१३-१४	
(रुपये हजार)									
अ. क्र.	तालुका	जमीन महसुलाची एकूण चालू मागणी	जमीन महसुलाची थकबाकी	एकूण मागणी	सूट	निलंबित वसुलीची रक्कम	वसुली पात्र रक्कम {५-(६+७)}	प्रत्यक्ष वसुली	खातेदारांची संख्या (शेतकरी)
(१)	(२)	(३)	(४)	(५)	(६)	(७)	(८)	(९)	(१०)
१	सेनगाव	४४३	०	४४३	०	०	४४३	४४३	उ.ना.
२	हिंगोली	५९८६	३९३८	९९२४	०	०	९९२४	९९२४	उ.ना.
३	औढा ना.	१२७७	०	१२७७	०	०	१२७७	१२७७	उ.ना.
४	कळमनूरी	११०४	०	११०४	०	०	११०४	११०४	उ.ना.
५	वसमत	४५६९	४७२	५०४१	०	०	५०४१	५०४१	उ.ना.
एकुण जिल्हा		१३३७९	४४१०	१७७८९	०	०	१७७८९	१७७८९	उ.ना.

आधार - जिल्हाधिकारी कार्यालय, हिंगोली

तक्ता क्र. ४.१ (ब)

(खाणी, गौणखनिज, मत्स्य, कोर्ट फी व मुद्रांक, बी.बी.डी.आर., नोंदणीपत्र, महसूली, करमणूक, जाहिरात इत्यादी)

जिल्हा : हिंगोली								संदर्भ वर्ष- २०१३-१४	
(रुपये हजार)									
अ. क्र.	तालुका	जमीन महसुलाची एकूण चालू मागणी	जमीन महसुलाची थकबाकी	एकूण मागणी	सूट	निलंबित वसुलीची रक्कम	वसुली पात्र रक्कम {५-(६+७)}	प्रत्यक्ष वसुली	
(१)	(२)	(३)	(४)	(५)	(६)	(७)	(८)	(९)	
१	सेनगाव	१३५	०	१३५	०	०	१३५	१३५	
२	हिंगोली	२९७	०	२९७	०	०	२९७	२९७	
३	औढा ना.	१५५	०	१५५	०	०	१५५	१५५	
४	कळमनूरी	१८३	०	१८३	०	०	१८३	१८३	
५	वसमत	२६०	०	२६०	०	०	२६०	२६०	
एकुण जिल्हा		१०३०	०	१०३०	०	०	१०३०	१०३०	

आधार - जिल्हाधिकारी कार्यालय, हिंगोली

तक्ता क्र. ४.१ (क)

(तगाई, अधिक धान्य, मुद्र संधारण, वनजमिन कर्ज, अकृषीक कर्ज, आदर्श गृहनिर्माण, पश्चिम पाकिस्तानातून आलेले निर्वासित त्यांची मोडतोड, प्रकल्पग्रस्तांना, कुळांना दिलेले कर्ज, पूरग्रस्त, जमिन सुधारणा इत्यादी)

जिल्हा : हिंगोली								संदर्भ वर्ष- २०१३-१४	
(रुपये हजार)									
अ. क्र.	तालुका	जमीन महसुलाची एकूण चालू मागणी	जमीन महसुलाची थकबाकी	एकूण मागणी	सूट	निलंबित वसुलीची रक्कम	वसुली पात्र रक्कम {५-(६+७)}	प्रत्यक्ष वसुली	
(१)	(२)	(३)	(४)	(५)	(६)	(७)	(८)	(९)	
१	सेनगाव	०	०	०	०	०	०	०	
२	हिंगोली	०	७९	७९	०	०	७९	७९	
३	औढा ना.	०	०	०	०	०	०	०	
४	कळमनूरी	०	०	०	०	०	०	०	
५	वसमत	०	०	०	०	०	०	०	
एकुण जिल्हा		०	७९	७९	०	०	७९	७९	

आधार - जिल्हाधिकारी कार्यालय, हिंगोली

स्थानिक स्वराज्य संस्थांचे उत्पन्न/खर्च

तक्ता ४.२
स्थानिक स्वराज्य संस्थांचे उत्पन्न व खर्च

जिल्हा :- हिंगाळी				संदर्भ वर्ष - २०१३-१४	
(रूपये लाखात)					
अ. क्र.	बाब	ग्रामपंचायत	जिल्हा परिषद	महानगर पालिका	नगरपरिषदा
(१)	(२)	(३)	(४)	(५)	(६)
स्थानिक स्वराज्य संस्थांची संख्या		५६५	१	०	३
अ) जमा					
१	सुरूवातीची शिल्लक	१२९५.५६	७६१८.५३		३१५८.९९
२	चालू वर्षातील जमा				०
	२.१ शासकीय अनुदाने व वर्गणी	७९३२.७४	३४५४४.६		३८३१.६६
	२.२ सव प्रकारचे कर	८२३.७५	२५१.९४		४०५.६५
	२.३ इतर जमा	२०.२१	२६४१.१९		३४०.५३
	२.४ एकूण (बाब २.१ ते २.३)	८७७६.७	३७४३७.७३		४५७७.८४
	एकूण प्राप्ती (सुरूवातीची शिल्लक मिळून)	१००७२.२६	४५०५६.२६		७७३६.८३
ब) खर्च					
३	चालू वर्षातील खर्च				
	३.१ सामान्य प्रशासन	१८१.१९	३०८२.९५		४५६.२९
	३.२ शिक्षण	१५.२८	२१५७०.१६		१८.९७
	३.३ सार्वजनिक आरोग्य	४.८४	१७३५.५२		६५४.७३
	३.४ इतर	३८९३.१८	८९२४.१		३१९०.२६
	एकूण (३.१ ते ३.४)	४०९४.४९	३५३१२.७३		४३२०.२५
४	अखेरची शिल्लक	५९७७.७७	९७४३.५३		३४१६.५८
आधार :- १) जिल्हा परिषद, २) ग्रामपंचायत विभाग, जिल्हा परिषद					
३) महानगरपालिका/ कटक मंडळ/ नगरपरिषदा					

तक्ता ४.३
नागरी स्थानिक स्वराज्य संस्थांचे उत्पन्न व खर्च

जिल्हा :- हिंगाळी							संदर्भ वर्ष - २०१३-१४		
(रुपये लाखात)									
बाब	महानगरपालिका	नगरपरिषदा				नगर पंचायती	कटक मंडळे	सर्व नागरी संस्था	
		वर्ग 'अ'	वर्ग 'ब'	वर्ग 'क'	सर्व				
(१)	(२)	(३)	(४)	(५)	(६)	(७)	(८)	(९)	
उत्पन्न	-								
१. आरंभीची शिल्लक	-	-	१९७८.४५	११८०.५४	३१५८.९९	-	-	३१५८.९९	
२. जमा						-	-		
२.१. पट्टी, कर इत्यादी	-	-	२८२.०८	४१.६२	३२३.७०	-	-	३२३.७०	
२.२. शासकीय अनुदाने	-	-	३२३१.५०	६००.१६	३८३१.६६	-	-	३८३१.६६	
२.३. वाणिज्यिक उपक्रमांपासून	-	-	७२.७०	३.८१	७६.५१	-	-	७६.५१	
२.४. ठेवी आणि कर्जे इ.	-	-	१०१.७९	-	१०१.७९	-	-	१०१.७९	
२.५. इतर उत्पन्न	-	-	१९७.१४	४७.०४	२४४.१८	-	-	२४४.१८	
एकूण जमा (२)	-	-	३८८५.२१	६९२.६३	४५७७.८४	-	-	४५७७.८४	
एकूण उत्पन्न (१ + २)	-	-	५८६३.६६	१८७३.१७	७७३६.८३	-	-	७७३६.८३	
खर्च	-		०.००			-	-		
१. प्रशासन	-		०.००			-	-		
(अ) आस्थापना	-	-	४५४.४३	२०.०२	४७४.४५	-	-	४७४.४५	
(ब) इतर	-	-	९९.३३	६६.२६	१६५.५९	-	-	१६५.५९	
२. कर वसुली	-	-	१४.९८	१०.२८	२५.२६	-	-	२५.२६	
३. सार्वजनिक दिवाबत्ती	-	-	९०.८८	१.८४	९२.७२	-	-	९२.७२	
४. पाणीपुरवठा	-	-	११०६.८४	६.४७	१११३.३१	-	-	१११३.३१	
५. सार्वजनिक सुरक्षा	-	-	२६.९६	०	२६.९६	-	-	२६.९६	
६. सार्वजनिक आरोग्य	-	-	२४९.६२	३२.२७	२८१.८९	-	-	२८१.८९	
७. जलनिःसारण व मलनिःसारण	-	-	११.२६	०	११.२६	-	-	११.२६	
८. बांधकामे	-	-	५८०.६७	४.३७	५८५.०४	-	-	५८५.०४	
९. परिवहन	-	-	०.००	०	०	-	-	०	
१०. शिक्षण	-	-	१०.०३	८.९४	१८.९७	-	-	१८.९७	
११. दुर्बल घटकांवरील खर्च	-	-	७०९.४१	१.२२	७१०.६३	-	-	७१०.६३	
१२. विशेष खर्च व दिलेली कर्जे	-	-	५.२५	०	५.२५	-	-	५.२५	
१३. इतर खर्च	-	-	१२०.२२	६८८.७	८०८.९२	-	-	८०८.९२	
एकूण खर्च (१ ते १३)	-	-	३४७९.८८	८४०.३७	४३२०.२५	-	-	४३२०.२५	

आधार - स्थानिक स्वराज्य संस्थांचे अंदाजपत्रके

तक्ता ४.४
ग्रामपंचायतीचे उत्पन्न व खर्च

जिल्हा :- हिंगाळी			संदर्भ वर्ष :- २०१३-१४	
(रुपये लाखात)				
बाब	२०१२-१३		२०१३-१४	
	प्रत्यक्ष	टक्केवारी	प्रत्यक्ष	टक्केवारी
(१)	(२)	(३)	(४)	(५)
उत्पन्न				
(अ) आरंभीची शिल्लक	१९९२.७७	२४.०१	१२९५.६१	९.५२
(ब) जमा				
१. कर				
i) जमीन व इतर मालमत्ता कर	३३२.४८	४.०१	५८०.३१	४.२६
ii) इतर कर व शुल्क	२३२.३०	२.८०	२८३.८५	२.०८
२. शासकीय अनुदाने	४२४९.१३	५१.२०	७८३४.२८	५७.५४
३. अंशदान, देणग्या व इतर अनुदाने	९७१.१६	११.७०	६४.९३	०.४८
४. इतर जमा	५२०.७६	६.२८	३५५५.७४	२६.११
एकूण जमा (ब)	६३०५.८३	७५.९९	१२३१९.११	९०.४८
एकूण उत्पन्न (अ+ब)	८२९८.६०	१००.००	१३६१४.७२	१००.००
खर्च				
१. प्रशासन	११६६.९५	१६.६६	१८१.१९	२.३७
२. आरोग्य व स्वच्छता	२२९९.५१	३२.८४	४.८४	०.०६
३. सावर्जनिक बांधकामे	२७३४.४९	३९.०५	४१०२.६१	५३.७२
४. सावर्जनिक दिवाबत्ती	८.२५	०.१२	१९१.९७	२.५१
५. शिक्षण	४०३.७८	५.७७	१५.२८	०.२०
६. लोककल्याण	१८.५२	०.२६	९.३८	०.१२
७. इतर खर्च	३७१.४९	५.३०	३१३१.६८	४१.०१
एकूण खर्च (१ ते ७)	७००२.९९	१००.००	७६३६.९५	१००.००
अखेरची शिल्लक	१२९५.६१		५९७७.७७	
आधार : जिल्हा परिषद				

सदरील आकडेवारी ही स्थानिक स्वराज्य संस्थांचे उत्पन्न व खर्च २०१२-२०१३ व २०१३-१४ या तुन घेतलेली आहे .

तक्ता ४.५
जिल्हा परिषदचे उत्पन्न

जिल्हा :- हिंगाळी		संदर्भ वर्ष — २०१३-१४	
(रुपये लाखात)			
बाब	२०१२-१३	२०१३-१४	
	(प्रत्यक्ष)	(सु.अं.)	
(१)	(२)	(३)	
अ) आरंभीची शिल्लक	९३६४.३५	६९४८.३०	
ब) महसुली जमा			
१. स्व निर्मात साधनांपासुन	८४४.०५	१११५.३४	
२. शासकीय अनुदाने			
२.१.सांविधिक अनुदाने			
i) सहेतुक	१७३२५.६८	१९०७४.७९	
ii) आस्थापना	३३२८.९८	४५५०.९१	
iii) योजनातर्गत	५९०१.११	९२०५.२३	
iv) इतर	७३.८९	२०६६.३२	
२.२ अभिकारक योजनांसाठी	११११.७१	१७१३.६७	
३. इतर साधनांपासुन उत्पन्न	८३.१८	१५२.७२	
एकूण ब	२८६६८.६०	३७८७८.९८	
क) भांडवली जमा	२७८२४.२३	२२८.९८	
ड) एकूण जमा (ब + क)	५६४९२.८३	३८१०७.९६	
एकूण उत्पन्न (अ + ड)	६५८५७.१९	४५०५६.२६	
आधार : जिल्हा परिषद, हिंगाळी			

तक्ता ४.५ (पुढे चालू)
जिल्हा परिषदचे खर्च

जिल्हा :- हिंगाळी		संदर्भ वर्ष — २०१३-१४	
(रुपये लाखात)			
बाब	२०१२-१३	२०१३-१४	
	(प्रत्यक्ष)	(सु.अं.)	
(१)	(२)	(३)	
अ) महसुली खर्च			
१. सामान्य प्रशासन	२५७७.०६	३०८२.९५	
२. शिक्षण	१९९८५.५१	२१५७०.१६	
३. सार्वजनिक बांधकामे	४३८.५१	२८६.२९	
४. पाटबंधारे	५५७.६३	५७०.००	
५. कृषि	९०९.६७	७२.१८	
६. पशुसंवर्धन	१७०.५८	५४१.०३	
७. वने	०	०.००	
८. सावर्जनिक आरोग्य	१५८१.२३	१७३५.५२	
९. समाजकल्याण	१४६६.६१	१५८१.४४	
१०. इतर खर्च	२८९३४.६६	४५०४.७६	
एकूण (अ)	५६६२१.४७	३३९४४.३३	
ब) भांडवली खर्च	१६१७.२१	१३६८.४	
क) अखेरची शिल्लक	७६१८.५३	९७४३.५३	
एकूण खर्च (अ+ ब)	५८२३८.६७	३५३१२.७३	
एकूण बेरीज (अ+ब+क)	६५८५७.१९	४५०५६.२६	
आधार : जिल्हा परिषद, हिंगाळी			

वैक व विमा

तक्ता ४.६
बँक कार्यालये, वर्गीकृत बँकांची संख्या, ठेवी व कर्जे

जिल्हा :- हिंगोली						संदर्भ वर्ष- २०१३-१४	
अ. क्र.	तालुका	बँकांची कार्यालये असलेली गावे व शहरे	वर्गीकृत बँका (संख्या)	वर्गीकृत बँकांची शाखा कार्यालये	वर्गीकृत बँकांच्या ठेवी (लाख रुपये)	वर्गीकृत बँकांनी दिलेली कर्जे (लाख रुपये)	
						कृषक	अकृषक
(१)	(२)	(३)	(४)	(५)	(६)	(७)	(८)
१	सेनगाव	९	३	१४		८१७७.७५	१०५२.६९
२	हिंगोली	९	१६	२९		१३०२७.५७	६६४५.५५
३	औढा ना.	५	५	११		६०५६.२१	६१८.८१
४	कळमनूरी	९	५	१९		७७७१.०५	६५५.५९
५	वसमत	९	६	२२		१३२८०.६५	२८७९.४८
एकूण जिल्हा		४१	१६	९५	२०१४०७	४८३१३.२३	११८५२.१२

आधार :- जिल्हा अग्रणी बँक, हिंगोली

टिप :- सदरील आकडेवारी अग्रणी बँकेकडून २०१३-१४ करिता प्राप्त झाली आहे. वर्गीकृत बँकांच्या ठेवी तालुकानिहाय उपलब्ध नसल्याने एकूण आकडेवारी देण्यात आली आहे.

तक्ता ४.७
आयुर्विमा विषयक आकडेवारी

जिल्हा :- हिंगोली				संदर्भ वर्ष- २०१३-१४	
अ. क्र.	बाब	परिमाण	तपशील		
			भारतीय जीवन विमा निगम	खाजगी आयुर्विमा कंपनी	
(१)	(२)	(३)	(४)	(५)	(६)
१	जिल्हयातील शाखा	संख्या	३	१	
२	चालू विमा पॉलिसीज	संख्या	१९४५००	४४८	
३	मार्च अखेर व्यपगत विमा पॉलिसीज	संख्या	१९६८९	७०७	
४	नवीन व्यवसाय				
	४.१ उतरविलेली विमापत्रे	संख्या	१९६८९	१३८	
	४.२ विमा रक्कम	(रु लाख)	२९१११.००	६८.१६	
	४.३ विम्याचा प्रथम हप्ता रक्कम	(रु लाख)	१४१६.६५	१८.९२	
५	जिल्हयातील विमा प्रतिनिधीची संख्या				
	५.१ एकूण विमा प्रतिनिधी	संख्या	६७२	१	
	५.२ एकूण पैकी ग्रामीण विमा प्रतिनिधी	संख्या	४०४	०	
	५.३ एकूण पैकी महिला विमा प्रतिनिधी	संख्या	४५	०	
	५.४ एकूण महिला प्रतिनिधीपैकी ग्रामीण महिला प्रतिनिधी	संख्या	४५	०	

आधार :- १) भारतीय जीवन विमा निगम, हिंगोली २) खाजगी विमा कंपनी

बचत गट

तक्ता ४.८
जिल्ह्यातील बचत गटांबाबतची माहिती

जिल्हा :- हिंगोली											संदर्भ वर्ष :- २०१३-१४	
अ. क्र.	तालुका	स्थापन झालेले बचत गट			मुख्य व्यवसायासाठी बँक जोडणी झालेले बचत गट			खेळते भांडवलासाठी बँक जोडणी झालेले बचत गट			व्यवसाय सुरू केलेल्या बचत गट	
		दा.रे. खालील	दा.रे. वरील	एकूण	दा.रे. खालील	दा.रे. वरील	एकूण	दा.रे. खालील	दा.रे. वरील	एकूण	संख्या	आर्थिक वर्षात केलेली उलाढाल (रु. लाख)
(१)	(२)	(३)	(४)	(५)	(६)	(७)	(८)	(९)	(१०)	(११)	(१२)	(१३)
१	सेनगाव	१२२३	१४२	१३६५	४६६	१७४	६४०	६६३	१५२	८१५	६४०	३५७.२३
२	हिंगोली	१०६९	६८	११३७	५४५	८८	६३३	७२२	६३	७८५	६३३	२९४.४२
३	औढा ना.	७२५	१२८	८५३	६९३	४६	७३९	५०९	३८	५४७	७३९	४३२.१
४	कळमनूरी	११९१	११७	१३०८	५३७	१२९	६६६	६७१	१३२	८०३	६६६	४२०.९
५	वसमत	६८९	५१	७४०	४५५	५६	५११	३६२	४६	४०८	५११	३१९.८६
एकुण जिल्हा		४८९७	५०६	५४०३	२६९६	४९३	३१८९	२९२७	४३१	३३५८	३१८९	१८२४.१

आधार - १. प्रकल्प संचालक, जिल्हा ग्रामीण विकास यंत्रणा, जि.प. हिंगोली २ महिला व आर्थिक विकास महामंडळ हिंगोली

तक्ता ४.९
जिल्ह्यातील बचत गट

जिल्हा :- हिंगोली											संदर्भ वर्ष :- २०१३-१४	
क.	तालुका	निर्मित बचत गट (संख्या)										
		जिल्हा ग्रामीण विकास यंत्रणा (दा.रे.खा.कु)										
		मागील वर्षअखेर	अहवाल वर्षात	एकूण (३+४)	एकूणपैकी महिला बचतगट	एकूणपैकी कार्यरत असलेले बचत गट	प्रथम प्रतवारी झालेले एकूण बचत गट	द्वितीय प्रतवारी झालेले एकूण बचत गट	व्यवसाय करीत असलेले बचतगट			
(१)	(२)	(३)	(४)	(५)	(६)	(७)	(८)	(९)	(१०)	(११)	(१२)	
१	सेनगाव	१२०५	२०	१२२५	६३१	१०५१	७८६	३१४	२७२	२८	१४	
२	हिंगोली	१०५१	२१	१०७२	७७३	९९२	९१६	३४६	३१७	१३	१६	
३	औढा ना.	६९८	२५	७२३	५६०	६४९	६७२	२९६	२५७	१७	२२	
४	कळमनूरी	११६९	२०	११८९	६९६	११२०	१०६५	३१६	२८१	१७	१८	
५	वसमत	६६८	२०	६८८	४८२	६१०	५८७	२७५	२५१	१९	५	
एकुण जिल्हा		४७९१	१०६	४८९७	३१४२	४४२२	४०२६	१५४७	१३७८	९४	७५	

निर्मित बचत गट (संख्या)										
महिला आर्थिक विकास महामंडळ										
मागील वर्षअखेर	अहवाल वर्षात	एकूण (१३+१४)	एकूणापैकी महिला बचतगट	एकूणपैकी कार्यरत असलेले बचत गट	प्रथम प्रतवारी झालेले एकूण बचत गट	द्वितीय प्रतवारी झालेले एकूण बचत गट	व्यवसाय करीत असलेले बचतगट			
(१३)	(१४)	(१५)	(१६)	(१७)	(१८)	(१९)	प्राथमिक स्वरूपाचे	द्वितीय स्वरूपाचे	तृतीय स्वरूपाचे	
(२०)	(२१)	(२२)								
२४८	५२	३००	३००	२७८	६९	९५	४०	१०	०	
२४९	२३	२७२	२७२	२७२	२३	४५	१२	०	०	
३६५	५२	४१७	४१७	३८१	७७	११८	७८	१५	०	
१५८	४८	२०६	२०६	२०६	६२	६३	७	२	०	
२७६	८	२८४	२८४	२८४	२०	२९	१२	२	०	
१२९६	१८३	१४७९	१४७९	१४२१	२५१	३५०	१४९	२९	०	

आधार - १. प्रकल्प संचालक, जिल्हा ग्रामीण विकास यंत्रणा, जि.प. हिंगोली २. महिला व आर्थिक विकास महामंडळ हिंगोली

५

कृषी व संलग्न सेवा

कृषी विभाग

तक्ता ५.१
जमिनीचा वापर

हेक्टर मध्ये

जिल्हा :- हिंगोली				संदर्भ वर्ष :- २०१३-१४			
अ.क्र.	तालुका	एकूण भौगोलिक क्षेत्र	जंगल व्याप्त क्षेत्र	शेतीला उपलब्ध नसलेले क्षेत्र			पडीतजमिनी व्यतिरिक्त लागवड नझालेली एकूणजमीन
				बिगर शेती वापराखालील जमीन	पडीतलागवडी लायक नसलेली जमीन	एकूण (५+६)	
(१)	(२)	(३)	(४)	(५)	(६)	(७)	(८)
१	सेनगाव	१११५४७	५१६६	२५६	६४४५	६७०१	३३५६
२	हिंगोली	९३८४७	३६५६	२२००	३८५१	६०५१	-
३	औढा ना.	८०८५७	६९७६	२६८५	८१७९	१०८६४	-
४	कळमनुरी	९४१२९	३६१६	१३९०	६३३५.६	७७२६	१५८५
५	वसमत	८८८६१	३३७३	२४६०	१६७०	४१३०	१६३८
जिल्हा एकूण		४६९२४१	२२७८७	८९९१	२६४८१	३५४७२	६५७९

तक्ता ५.१ पुढेचालु

अ.क्र.	तालुका	पडीत जमीन			निव्वळ क्षेत्र	एकापेक्षा अधिक दुसोटाक्षेत्र	लागवडीखालील एकूणक्षेत्र	लागवडी लायकक्षेत्र
		चालू पड	इतर पड	एकूण पड (९+१०)				
(१)	(२)	(९)	(१०)	(११)	(१२)	(१३)	(१४)	(१५)
१	सेनगाव	४५	३५६	४०१	९५९२३	२१५३३	११ ७४५६	९५९२३
२	हिंगोली	३०००	२००	३२००	८०९४०	२४५२२	१०५४६२	७६९१७
३	औढा ना.	२९३८	७५९	३६९७	५९३२०	२१७०१	८१०२१	६३१२२
४	कळमनुरी	१६७१	११९०	२८६१	७८३४१	१९३७६	९७७१७	८५१२०
५	वसमत	१०८०	२५	११०५	७८६१५	२९७४०	१०८३५५	१०९१२९
जिल्हा एकूण		८७३४	२५३०	११२६४	३९३१३९	११६८७२	५१००११	४३०२११

(समाप्त)

आधार :- कृषि आयुक्तालय,पुणे.

तक्ता ५.२
निरनिराळ्या पिकांखालील क्षेत्र

(हेक्टर मध्ये)

जिल्हा :- हिंगोली								संदर्भ वर्ष :- २०१३-१४	
अ. क्र.	तालुका	तांदूळ		गहू		खरीप ज्वारी		रब्बी ज्वारी	
		पिकां खालील क्षेत्र	ओलिताचे क्षेत्र	पिकां खालील क्षेत्र	ओलिताचे क्षेत्र	पिकां खालील क्षेत्र	ओलिताचे क्षेत्र	पिकां खालील क्षेत्र	ओलिताचे क्षेत्र
(१)	(२)	(३)	(४)	(५)	(६)	(७)	(८)	(९)	(१०)
१	सेनगाव	०	०	६५००	६५००	७२३०	-	५३०	-
२	हिंगोली	९	९	३८१०	३७८७	२४६०	-	१२७८	१४०
३	औढा ना.	०	०	६२८०	६२८०	३३००	-	१६२०	-
४	कळमनुरी	०	०	१००२	१००२	२७२७	-	१९०५	-
५	वसमत	०	०	७५३२	७५३२	३३९६	-	१२८८०	-
जिल्हा एकूण		९	९	२५१२४	२५१०१	१९११३	०	१८२१३	१४०

जिल्हा :- हिंगोली								संदर्भ वर्ष :- २०१३-१४	
अ. क्र.	तालुका	एकूण ज्वारी		बाजरी		मका		वरी	
		पिकां खालील क्षेत्र	ओलिताचे क्षेत्र	पिकां खालील क्षेत्र	ओलिताचे क्षेत्र	पिकां खालील क्षेत्र	ओलिताचे क्षेत्र	पिकां खालील क्षेत्र	ओलिताचे क्षेत्र
(१)	(२)	(११)	(१२)	(१३)	(१४)	(१५)	(१६)	(१७)	(१८)
१	सेनगाव	७७६०	-	-	-	२६५	-	-	-
२	हिंगोली	३७३८	१४०	२७	-	१६९	२०	-	-
३	औढा ना.	४९२०	-	-	-	६०	२०	-	-
४	कळमनुरी	४६३२	-	-	-	१९	-	-	-
५	वसमत	१६२७६	-	-	-	१५०	१११	-	-
जिल्हा एकूण		३७३२६	१४०	२७	०	६६३	१५१	०	०

तक्ता ५.२ पुढे चालु

जिल्हा :- हिंगोली								संदर्भ वर्ष :- २०१३-१४	
अ. क्र.	तालुका	नाचणी		राळा		सावा		भादली	
		पिकां खालील क्षेत्र	ओलिताचे क्षेत्र	पिकां खालील क्षेत्र	ओलिताचे क्षेत्र	पिकां खालील क्षेत्र	ओलिताचे क्षेत्र	पिकां खालील क्षेत्र	ओलिताचे क्षेत्र
(१)	(२)	(१९)	(२०)	(२१)	(२२)	(२३)	(२४)	(२५)	(२६)
१	सेनगाव	०	०	०	०	०	०	०	०
२	हिंगोली	०	०	०	०	०	०	०	०
३	औढा ना.	०	०	०	०	०	०	०	०
४	कळमनुरी	०	०	०	०	०	०	०	०
५	वसमत	०	०	०	०	०	०	०	०
जिल्हा एकूण		०	०	०	०	०	०	०	०

जिल्हा :- हिंगोली								संदर्भ वर्ष :- २०१३-१४	
अ. क्र.	तालुका	इतर तृणधान्ये		एकूण तृणधान्ये		हरभरा		तूर	
		पिकां खालील क्षेत्र	ओलिताचे क्षेत्र	पिकां खालील क्षेत्र	ओलिताचे क्षेत्र	पिकां खालील क्षेत्र	ओलिताचे क्षेत्र	पिकां खालील क्षेत्र	ओलिताचे क्षेत्र
(१)	(२)	(२७)	(२८)	(२९)	(३०)	(३१)	(३२)	(३३)	(३४)
१	सेनगाव	-	-	१४५२५	६५००	९६५०	-	६९२५	-
२	हिंगोली	-	-	७७५३	३९५६	१२६९७	६३५०	६९५५	१४०
३	औढा ना.	-	-	११२६०	६३००	८४२०	८४०	५५०२	-
४	कळमनुरी	१९०	-	५८४३	१००२	१८१७२	९२०	३५०९	-
५	वसमत	-	-	१८४२६	८६४२	१०१९०	-	४५००	-
जिल्हा एकूण		१९०	०	५७८०७	२६४००	५९१२९	८११०	२७३९१	१४०

तक्ता ५.२ पुढे चालु

जिल्हा :- हिंगोली								संदर्भ वर्ष :- २०१३-१४	
अ. क्र.	तालुका	मुग		उडीद		कुळीथ		मठ	
		पिकां खालील क्षेत्र	ओलिताचे क्षेत्र	पिकां खालील क्षेत्र	ओलिताचे क्षेत्र	पिकां खालील क्षेत्र	ओलिताचे क्षेत्र	पिकां खालील क्षेत्र	ओलिताचे क्षेत्र
(१)	(२)	(३५)	(३६)	(३७)	(३८)	(३९)	(४०)	(४१)	(४२)
१	सेनगाव	२६४१	-	२५७५	-	-	-	-	-
२	हिंगोली	२२३३	-	२३९३	-	-	-	-	-
३	औढा ना.	४१००	-	२२००	-	-	-	-	-
४	कळमनुरी	१९०९	-	१५५२	-	-	-	-	-
५	वसमत	२९१३	-	१५७८	-	-	-	-	-
जिल्हा एकूण		१३७९६	०	१०२९८	०	०	०	०	०

जिल्हा :- हिंगोली								संदर्भ वर्ष :- २०१३-१४	
अ. क्र.	तालुका	वाल		वाटाणा		इतर कडधान्ये		एकूण कडधान्ये	
		पिकां खालील क्षेत्र	ओलिताचे क्षेत्र	पिकां खालील क्षेत्र	ओलिताचे क्षेत्र	पिकां खालील क्षेत्र	ओलिताचे क्षेत्र	पिकां खालील क्षेत्र	ओलिताचे क्षेत्र
(१)	(२)	(४३)	(४४)	(४५)	(४६)	(४७)	(४८)	(४९)	(५०)
१	सेनगाव	-	-	-	-	५९२	-	२२३८३	-
२	हिंगोली	-	-	-	-	२०	-	२४२९८	३१८४
३	औढा ना.	-	-	-	-	१००	-	२०३२२	८४०
४	कळमनुरी	-	-	-	-	११६	-	२५२५८	-
५	वसमत	-	-	-	-	१३	-	२२१९४	-
जिल्हा एकूण		०	०	०	०	८४१	०	११४४५५	४०२४

तक्ता ५.२ पुढे चालु

जिल्हा :- हिंगोली								संदर्भ वर्ष :- २०१३-१४	
अ. क्र.	तालुका	एकूण अन्नधान्ये		ऊस		मिरची		लसूण	
		पिकां खालील क्षेत्र	ओलिताचे क्षेत्र	पिकां खालील क्षेत्र	ओलिताचे क्षेत्र	पिकां खालील क्षेत्र	ओलिताचे क्षेत्र	पिकां खालील क्षेत्र	ओलिताचे क्षेत्र
(१)	(२)	(५१)	(५२)	(५३)	(५४)	(५५)	(५६)	(५७)	(५८)
१	सेनगाव	३६९०८	-	४२	४२	५९	५९	४८	४८
२	हिंगोली	३२०५१	१४८०२	४२	४२	३७	३७	२१	२१
३	औढा ना.	३१५८२	७१४०	१२५०	१२५०	४१	४१	३०	३०
४	कळमनुरी	३११०१	-	१११९	१११९	९०	९०	५०	५०
५	वसमत	४०६२०	८६४२	८०३८	-	२२	२२	९	९
जिल्हा एकूण		१७२२६२	३०५८४	१०४९१	२४५३	२४९	२४९	१५८	१५८

जिल्हा :- हिंगोली								संदर्भ वर्ष :- २०१३-१४	
अ. क्र.	तालुका	इतर मसाल्याचे पदार्थ		एकूण मसाल्याचे पदार्थ		आंबा		द्राक्षे	
		पिकां खालील क्षेत्र	ओलिताचे क्षेत्र	पिकां खालील क्षेत्र	ओलिताचे क्षेत्र	पिकां खालील क्षेत्र	ओलिताचे क्षेत्र	पिकां खालील क्षेत्र	ओलिताचे क्षेत्र
(१)	(२)	(५९)	(६०)	(६१)	(६२)	(६३)	(६४)	(६५)	(६६)
१	सेनगाव	६५०	६५०	७५७	७५७	१३	-	-	-
२	हिंगोली	९५०	९५०	१००८	१००८	४५	-	-	-
३	औढा ना.	५१०	५१०	५८१	५८१	७२	-	-	-
४	कळमनुरी	१८०	१८०	३२०	३२०	१२	-	-	-
५	वसमत	८४१०	८४१०	८१०७	८१०७	५२	-	-	-
जिल्हा एकूण		१०७००	१०७००	१११०७	१११०७	१९४	०	०	०

तक्ता ५.२ पुढे चालु

जिल्हा :- हिंगोली								संदर्भ वर्ष :- २०१३-१४	
अ. क्र.	तालुका	लिंबू वर्गीय फळे (संत्रा, मोसंबी इ.)		केळी		इतर फळे		एकूण फळे	
		पिकां खालील क्षेत्र	ओलिताचे क्षेत्र	पिकां खालील क्षेत्र	ओलिताचे क्षेत्र	पिकां खालील क्षेत्र	ओलिताचे क्षेत्र	पिकां खालील क्षेत्र	ओलिताचे क्षेत्र
(१)	(२)	(६७)	(६८)	(६९)	(७०)	(७१)	(७२)	(७३)	(७४)
१	सेनगाव	१३७	१३७	२१	२१	२७	२७	१९८	१८५
२	हिंगोली	१८२	१८२	१९	१९	२४	२४	२७०	२२५
३	औढा ना.	१२०	१२०	२०	२०	४७	४७	२५९	१८७
४	कळमनुरी	१३५	१३५	४९८	४९८	-	-	६४५	६४५
५	वसमत	२३७	२३७	४३०	४३०	९७	९७	८१६	७६४
जिल्हा एकूण		८११	८११	९८८	९८८	१९५	१९५	२१८८	२००६

जिल्हा :- हिंगोली								संदर्भ वर्ष :- २०१३-१४	
अ. क्र.	तालुका	बटाटे		कांदे		वांगी		टोमॅटो	
		पिकां खालील क्षेत्र	ओलिताचे क्षेत्र	पिकां खालील क्षेत्र	ओलिताचे क्षेत्र	पिकां खालील क्षेत्र	ओलिताचे क्षेत्र	पिकां खालील क्षेत्र	ओलिताचे क्षेत्र
(१)	(२)	(७५)	(७६)	(७७)	(७८)	(७९)	(८०)	(८१)	(८२)
१	सेनगाव	-	-	६१	६१	४४	४४	८६	८६
२	हिंगोली	४	४	२३	२३	२९	२९	१३	१३
३	औढा ना.	-	-	२०	२०	२८	२८	२०	२०
४	कळमनुरी	१०	१०	१७५	१७५	९०	९०	७०	७०
५	वसमत	-	-	८५	८५	६७	६७	४८	४८
जिल्हा एकूण		१४	१४	३६४	३६४	२५८	२५८	२३७	२३७

तक्ता ५.२ पुढे चालु

जिल्हा :- हिंगोली								संदर्भ वर्ष :- २०१३-१४	
अ. क्र.	तालुका	इतर भाजीपाला		एकूण भाजीपाला		एकूण फळे व भाजीपाला		कापूस	
		पिकां खालील क्षेत्र	ओलिताचे क्षेत्र	पिकां खालील क्षेत्र	ओलिताचे क्षेत्र	पिकां खालील क्षेत्र	ओलिताचे क्षेत्र	पिकां खालील क्षेत्र	ओलिताचे क्षेत्र
(१)	(२)	(८३)	(८४)	(८५)	(८६)	(८७)	(८८)	(८९)	(९०)
१	सेनगाव	४३१	४३१	६२२	६२२	८२०	८०७	१९७८८	-
२	हिंगोली	१९	१९	८८	८८	३५८	३१३	२४५१०	१४१०
३	औढा ना.	२०	२०	८८	८८	३४७	२७५	२१३२९	१५८०
४	कळमनुरी	२८०	२८०	६२५	६२५	१२७०	१२७०	२९१०६	४१०६
५	वसमत	-	-	२००	२००	१०१६	९६४	२४४६४	२४६४
जिल्हा एकूण		७५०	७५०	१६२३	१६२३	३८११	३६२९	११९१९७	९५६०

जिल्हा :- हिंगोली								संदर्भ वर्ष :- २०१३-१४	
अ. क्र.	तालुका	इतर तंतु पिके		एकूण तंतु पिके		भूईमूग		सुर्यफूल	
		पिकां खालील क्षेत्र	ओलिताचे क्षेत्र	पिकां खालील क्षेत्र	ओलिताचे क्षेत्र	पिकां खालील क्षेत्र	ओलिताचे क्षेत्र	पिकां खालील क्षेत्र	ओलिताचे क्षेत्र
(१)	(२)	(९१)	(९२)	(९३)	(९४)	(९५)	(९६)	(९७)	(९८)
१	सेनगाव	-	-	१९७८८	०	-	-	-	-
२	हिंगोली	-	-	२४५१०	१४१०	७०	७०	६५	६५
३	औढा ना.	-	-	२१३२९	१५८०	१२०	१२०	-	-
४	कळमनुरी	-	-	२९१०६	४१०६	७१०	७१०	-	-
५	वसमत	-	-	२४४६४	२४६४	-	-	-	-
जिल्हा एकूण		०	०	११९१९७	९५६०	३१०४	९००	६५	६५

तक्ता ५.२ पुढे चालु

जिल्हा :- हिंगोली											संदर्भ वर्ष :-२०१३-१४	
अ. क्र.	तालुका	करडई		सोयाबीन		इतर गळीत धान्ये		एकूण गळीत धान्ये		इतर औषधी व मादक पदार्थ		
		पिकां खालील क्षेत्र	ओलिताचे क्षेत्र	पिकां खालील क्षेत्र	ओलिताचे क्षेत्र	पिकां खालील क्षेत्र	ओलिताचे क्षेत्र	पिकां खालील क्षेत्र	ओलिताचे क्षेत्र	पिकां खालील क्षेत्र	ओलिताचे क्षेत्र	
(१)	(२)	(९९)	(१००)	(१०१)	(१०२)	(१०३)	(१०४)	(१०५)	(१०६)	(१०७)	(१०८)	
१	सेनगाव	४४६७	-	५१९४३	-	५२७	-	५९१४१	०	-	-	
२	हिंगोली	१४१२	-	४५८८६	-	६०	-	४७४९३	१३५	-	-	
३	औढा ना.	२६९०	-	२३०२२	-	१००	-	२५९३२	१२०	-	-	
४	कळमनुरी	४८१०	-	२९१७५	-	१०६	-	३४८०१	७१०	-	-	
५	वसमत	-	-	२६११०	-	-	-	२६११०	०	-	-	
जिल्हा एकूण		१३३७९	०	१७६१३६	०	७९३	०	१९३४७७	९६५	०	०	

तक्ता ५.२ पुढे चालु

जिल्हा :- हिंगोली										संदर्भ वर्ष :-२०१३-१४	
अ. क्र.	तालुका	एकूण औषधी व मादक पदार्थ		एकूण चारा पिके		संकीर्ण अखाद्य पिके		एकूण अखाद्य पिके			
		पिकां खालील क्षेत्र	ओलिताचे क्षेत्र	पिकां खालील क्षेत्र	ओलिताचे क्षेत्र	पिकां खालील क्षेत्र	ओलिताचे क्षेत्र	पिकां खालील क्षेत्र	ओलिताचे क्षेत्र		
(१)	(२)	(१०९)	(११०)	(१११)	(११२)	(११३)	(११४)	(११५)	(११६)		
१	सेनगाव	-	-	९०६७	-	-	-	-	-		
२	हिंगोली	-	-	३९४९	११०	-	-	१३१५०	१३००		
३	औढा ना.	-	-	६२३०	१७०	-	-	१४०९९	१४१०		
४	कळमनुरी	-	-	५७७०	-	-	-	७७९००			
५	वसमत	-	-	२४४६४	-	-	-	-	-		
जिल्हा एकूण		०	०	४९४८०	२८०	०	०	१०५१४९	२७१०		

तक्ता ५.२ (समाप्त)

जिल्हा :- हिंगोली										संदर्भ वर्ष :-२०१३-१४	
अ. क्र.	तालुका	एकूण खाद्य पिके		लागवडीखालील एकूण क्षेत्र		दुसोटा क्षेत्र		लागवडीखालील निव्वळ क्षेत्र			
		पिकां खालील क्षेत्र	ओलिताचे क्षेत्र	पिकां खालील क्षेत्र	ओलिताचे क्षेत्र	पिकां खालील क्षेत्र	ओलिताचे क्षेत्र	पिकां खालील क्षेत्र	ओलिताचे क्षेत्र		
(१)	(२)	(११७)	(११८)	(११९)	(१२०)	(१२१)	(१२२)	(१२३)	(१२४)		
१	सेनगाव	-	-	११७४५६	१६०६	२१५३३	-	९५९२३	१६०६		
२	हिंगोली	७६९१७	१९००	१०५४६२	२१०२०	२४५२२	१०४७७	८०९४०	१०५४३		
३	औढा ना.	७१५९२	९४८९	८१०२१	२२०९५	२१७०१	४५९९	५९३२०	१७४१६		
४	कळमनुरी	-	-	९७७१७	७५२५	१९३७६	२९५०	७८३४१	४५७५		
५	वसमत	७१७३०	१७०८३	१०८३५५	३७२६०	२९७४०	८३९९	७८६१५	२८८६१		
जिल्हा एकूण		२२०२३९	२८४७२	५१००११	८९४२६	११६८७२	२६४२५	३९३१३९	६३००१		

आधार - जिल्हा अधिक्षक कृषि अधिकारी, हिंगोली

तक्ता ५.३
जिल्हयात वितरीत करण्यात आलेले बियाणे

जिल्हा - हिंगोली							संदर्भ वर्ष : २०१३-१४
(आकडे हजार क्विंटलमध्ये)							
क्षेत्र	पीक	वर्ष					टक्के वाढ
		२०१०	२०११	२०१२	२०१३	२०१४	
(१)	(२)	(३)	(४)	(५)	(६)	(७)	(८)
सार्वजनिक	खरीप	१०.००	१०.००	१४.८३	३२.००	४९.००	५३.१३
	रब्बी	९.३५	९.३५	४.३३	१५.२६	२०.८१	३६.३७
	एकूण	१९.३५	१९.३५	१९.१६	४७.२६	६९.८१	४७.७१
खाजगी	खरीप	८५.८४	८५.८४	५५.८४	८४.३१	९८.००	१६.२४
	रब्बी	६७.२६	६७.२६	२६.१९	३५.६६	४२.५०	१९.१८
	एकूण	१५३.१०	१५३.१०	८२.०३	११९.९७	१४०.५०	१७.११
एकूण	खरीप	९५.८४	९५.८४	७०.६७	११६.३१	१४७.००	२६.३९
	रब्बी	७६.६०	७६.६१	३०.५२	५०.९२	६३.३१	२४.३३
	एकूण	१७२.४५	१७२.४५	१०१.१९	१६७.२३	२१०.३१	२५.७६

आधार : कृषि विकास अधिकारी, जिल्हा परिषद, हिंगोली

तक्ता ५.४
रासायनिक खतांचा वापर

जिल्हा - हिंगोली							संदर्भ : - २०१३-१४			
अ.क्र.	तालुका	रासायनिक खतांचे वाटप (मे(टन.								
		नियंत्रित संस्थांकडून			खाजगी संस्थांकडून			एकूण		
		खरीप	रब्बी	एकूण	खरीप	रब्बी	एकूण	खरीप	रब्बी	एकूण
(१)	(२)	(३)	(४)	(५)	(६)	(७)	(८)	(९)	(१०)	(११)
१	सेनगाव	३८८७	२२९७	६१८४	-	-	-	३८८७	२२९७	६१८४
२	हिंगोली	४०९१	२४१७	६५०८	-	-	-	४०९१	२४१७	६५०८
३	औढा ना.	३६८२	२१७६	५८५८	-	-	-	३६८२	२१७६	५८५८
४	कळमनुरी	४२९६	२५३८	६८३४	-	-	-	४२९६	२५३८	६८३४
५	वसमत	४५०१	२६५९	७१६०	-	-	-	४५०१	२६५९	७१६०
	जिल्हा एकूण	२०४५७	१२०८७	३२५४४	-	-	-	२०४५७	१२०८७	३२५४४

आधार - कृषि विकास अधिकारी, जिल्हा परिषद, हिंगोली

तक्ता ५.५
निरनिराळ्या पिकांचे उत्पादन

(मे(टन मध्ये.

जिल्हा :- हिंगोली									संदर्भ वर्ष :-२०१३-१४	
अ. क्र.	तालुका	तांदूळ	गहू	ज्वारी	बाजरी	बाली	मका	नाचणी	इतर धान्ये	एकूण धान्ये
(१)	(२)	(३)	(४)	(५)	(६)	(७)	(८)	(९)	(१०)	(११)
१	सेनगाव	-	२०७३४	१५९३२	-	-	९२४	-	-	३६६६६.००
२	हिंगोली	२०	११८७५	८३७२	१००	-	६५०	-	-	२१०१७.००
३	औढा ना.	-	१५५००	९२००	-	-	३१५	-	-	२५०१५.००
४	कळमनुरी	-	१९०५०	७५५०	-	-	१००	-	४३२	२७१३२.००
५	वसमत	-	२२०५०	१८१००	-	-	६७५	-	-	४०८२५.००
जिल्हा एकूण		२०	८९२०९	५९१५४	१००	०	२६६४	०	४३२	१५०६५५.०

तक्ता ५.५पुढे चालु

जिल्हा :- हिंगोली								संदर्भ वर्ष :-२०१३-१४	
अ. क्र.	तालुका	हरभरा	तूर	उडीद	मूग	मसूर	इतर कडधान्ये	एकूण कडधान्ये	
(१)	(२)	(१२)	(१३)	(१४)	(१५)	(१६)	(१७)	(१८)	
१	सेनगाव	६१३३	७५६५	१२०३.००	१२९८.००	-	८५५	१७०५४.००	
२	हिंगोली	१२५६६	८५५६	१२८५.००	१४२८.००	-	१८५	२४०२०.००	
३	औढा ना.	९६००	६३००	१०००.००	१३००.००	-	२२०	१८४२०.००	
४	कळमनुरी	१९९२२	३५०९	१७५२.००	१९०९.००	-	४३२	१९५२४.००	
५	वसमत	९३६०	७२१०	१६४०.००	२६६०.००	-	१९	२०८८९.००	
जिल्हा एकूण		५७५८१	३३१४०	६८८०	८५९५	०	१७११	९९९०७.००	

तक्ता ५.५पुढे चालु

जिल्हा :- हिंगोली								संदर्भ वर्ष २०१३-१४
अ. क्र.	तालुका	जवस	भूईमूग	सुर्यफूल	तीळ	सोयाबीन	इतर तेलबिया	एकूण तेलबिया
(१)	(२)	(१९)	(२०)	(२१)	(२२)	(२३)	(२४)	(२५)
१	सेनगाव	-	-	-	-	६९९२७	२२४५	७२१७२
२	हिंगोली	-	३५०	२५५	१२	८५९००	१२७५	८७७९२
३	औढा ना.	-	६००	-	१५	५४०००	८०	५४६९५
४	कळमनुरी	-	३१५०	-	-	३३३४५	७१०	३७२०५
५	वसमत	-	-	-	०	२९८५०	४७७५	३४६२५
जिल्हा एकूण		०	४१००	२५५	२७	२७३०२२	९०८५	२८६४८९

तक्ता ५.५(समाप्त)

जिल्हा :- हिंगोली								संदर्भ वर्ष :२०१३-१४
अ.क्र.	तालुका	ऊस	कापूस	ताग	मेस्टा (अंबाडी)	तंबाखू	औषधी पदार्थ	मसाल्याचे पदार्थ
(१)	(२)	(२६)	(२७)	(२८)	(२९)	(३०)	(३१)	(३२)
१	सेनगाव	४१००	१३०५१	-	-	-	-	३४५६
२	हिंगोली	४२००	२८५६१	-	-	-	-	४५८२
३	औढा ना.	२४००	२७६००	-	-	-	-	१८००
४	कळमनुरी	१७५९	२४१०९	-	-	-	-	११८०
५	वसमत	१७६४०	२४३००	-	-	-	-	६२५४
जिल्हा एकूण		३००९९	११७६२१	०	०	०	०	१७२७२

आधार :- जिल्हा अधिक्षक कृषि अधिकारी, हिंगोली.

तक्ता ५.६
मुख्य पिकांचे प्रति हेक्टरी अंदाजित उत्पादन

जिल्हा - हिंगोली				संदर्भ वर्ष : २०१३-१४		
१) प्रति हेक्टरी उत्पादन - किलो मध्ये				२) एकूण उत्पादन ०० मे. टन मध्ये		
अ. क्र.	पिकाचे नाव	प्रति हेक्टरी उत्पादन		एकूण उत्पादन		गेल्या वर्षाच्या तूलनेत शेकडा वाढघट/
		२०१२-१३	२०१३-१४	२०१२-१३	२०१३-१४	
(१)	(२)	(३)	(४)	(५)	(६)	(७)
१	तांदूळ	--	२२००	०.८४	०.२०	-७६.१९
२	गहू	--	३५५०	३१४.२५	८९२.०९	१८३.८८
३	ज्वारी	--	१५४३	५०१.७९	५९१.५४	१७.८९
४	बाजरी	--	३७०३	०.३२	१.००	२१२.०५
५	बाली	--	--	--	--	--
६	मका	--	४०१८	१६.१४	२६.६४	६५.०६
७	नाचणी	--	--	--	--	--
८	इतर तृणधान्ये	--	२२७३	५५.३६	४.३२	-९२.२०
अ	एकूण तृणधान्ये	--	२८८१.१६	८८८.७०	१५१५.७९	७०.५६
९	हरभरा	--	९७४	५७१.०	५७५.७१	०.८४
१०	तूर	--	१२१०	३२४.५०	३३१.४०	२.१३
११	उडीद	--	६६८	६८.२८	६८.८०	०.७६
१२	मूग	--	६२३	८५.४५	८५.९५	०.५९
१३	मसूर	--	--	--	--	--
१४	इतर कडधान्ये	--	२०३४	५.०१	१७.११	२४१.५१
ब	एकूण कडधान्ये	--	११०१.०८	१०५४.२४	१०७९.०७	२.३६
१५	जवस	--	--	--	--	--
१६	भुईमूग	--	१३२१	३७.४२	४१.००	९.५७
१७	सुर्यफुल	--	३९२३	११.४६	२.५५	-७७.७७
१८	तीळ	--	३४	०.६१	०.२७	-५५.७३
१९	इतर तेलबिया (सोयाबीन)	--	१६०२	२८३८.९५	२८२१.०७	-०.६३
क	एकूण तेलबिया	--	१७२०	२८८८.४४	२८६४.८९	-०.८१
२०	एरंडी	--	--	--	--	--
२१	ऊस	--	२८६९	१११३.५१	३००.९९	-७२.९७
२२	नारळ	--	--	--	--	--
२३	कापूस	--	९८७	१३१६.५४	११७६.२१	-१०.६६
२४	ताग	--	--	--	--	--
२५	मेस्टा (अंबाडी)	--	--	--	०.०७	१००.००
२६	तंबाखू	--	--	--	--	--
२७	औषधी पदार्थ	--	--	--	--	--
२८	सुंठ (आले)	--	--	--	--	--
२९	मिरची (लाल)	--	--	--	--	--
३०	लसून	--	--	--	--	--
३१	बटाटे	--	--	--	--	--

आधार :- जिल्हा अधिक्षक कृषि अधिकारी, हिंगोली

तक्ता ५.७
तालुकानिहाय पर्जन्य दिवसांची संख्या व एकूण पर्जन्य

जिल्हा - हिंगोली						संदर्भ वर्ष : २०१३-१४
(पर्जन्य - मि.(मी.)						
अ.क्र.	तालुका	सरासरी		वर्ष २०१३-१४ मधील		सरासरीच्या तुलनेत संदर्भ वर्षातील पर्जन्यातील शेकडा वाढ अथवा घट
		पर्जन्य दिवसांची संख्या	पर्जन्य	पर्जन्य दिवसांची संख्या	पर्जन्य	
(१)	(२)	(३)	(४)	(५)	(६)	(७)
१	सेनगाव	४१	८२७	५७	११४०.००	३७.८५%
२	हिंगोली	८१	९८४	८९	१३९०.५०	४१.३१%
३	औढा ना.	४८	८३७	६४	१३९८.००	६७.०३%
४	कळमनुरी	६५	७६०.९५	६५	७६०.९५	००.००%
५	वसमत	४३	७१३	५२	९२०.००	२९.०३%
	एकूण	५५.६	८२४.३९	६५.४	११२१.८९	३६.०९%

आधार - जिल्हाधिकारी कार्यालय (महसूल शाखा), हिंगोली

पद्म विभाग

तक्ता ५.८
कृत्रिम रेतन कार्यक्रमाची प्रगती

जिल्हा- हिंगाली		(संख्या)			संदर्भ वर्ष - २०१३-१४
तपशील	२०११-१२	२०१२-१३	२०१३-१४	२०१२-१३ च्या तुलनेत २०१३-१४ मधील शेकडा बदल	
(१)	(२)	(३)	(४)	(५)	
अ) गायी (कृत्रिम रेतन)					
१) संकरित	१९०७	२२५४	२७०९	२०.१९	
२) विदेशी	२७५३	२८४१	३४०३	१९.७८	
३) देशी	१०३२	३३२७	५७७१	७३.४६	
एकूण (कृत्रिम रेतन)	५६९२	८४२२	११८८३	४१.०९	
जन्मलेल्या वासरांची संख्या (गायी)	१९३४	१८६२	२६५०	४२.३२	
ब) म्हशी (कृत्रिम रेतन)					
जन्मलेल्या रेडकांची संख्या (म्हशी)	१२९१	१४४३	१३९७	-३.१९	
आधार : जिल्हा पशुसंवर्धन उपायुक्त कार्यालय, हिंगाली					

तक्ता ५.९
कृत्रिम रेतन व दुग्ध उत्पादनाची तालुकानिहाय प्रगती

जिल्हा- हिंगाली									
तालुका	२०११-१२			२०१२-१३			२०१३-१४		
	कृत्रिम रेतनाचे वार्षिक लक्ष्य	कृत्रिम रेतनाच्या साध्याची टक्केवारी	दुग्ध उत्पादन (००० मे.टन)	कृत्रिम रेतनाचे वार्षिक लक्ष्य	कृत्रिम रेतनाच्या साध्याची टक्केवारी	दुग्ध उत्पादन (००० मे.टन)	कृत्रिम रेतनाचे वार्षिक लक्ष्य	कृत्रिम रेतनाच्या साध्याची टक्केवारी	दुग्ध उत्पादन (००० मे.टन)
(१)	(२)	(३)	(४)	(५)	(६)	(७)	(८)	(९)	(१०)
सेनगाव	३६४२	३१	९४	४०१९	३३	९५	४०५०	६४	१५२
हिंगोली	६२३८	१९	४१	७०५२	२२	४३	७०७५	६२	९४
औढा ना.	४२०९	१८	९०	५४५०	२३	८८	५४५०	६५	१५०
कळमनूरी	६१८९	३४	८९	६८९५	३५	९०	६९००	६०	१९
वसमत	५४७८	२४	११५	६२०४	६०	११८	६२२५	६३	३८
एकुण जिल्हा	२५७५६	२२	४२९	२९६२०	३४.६	४३४	२९७००	६२.८	४५३
आधार: जिल्हा पशुसंवर्धन उपायुक्त कार्यालय, हिंगाली									

तक्ता ५.१०
पशुवैद्यकीय संस्था

जिल्हा - हिंगोली					संदर्भ वर्ष :- २०१३-१४	
अ. क्र.	तालुका	पशुवैद्यकीय चिकित्सालय	पशुवैद्यकीय दवाखाने (राज्य तथा स्थानिक स्तर)	पशुवैद्यकीय प्रथमोपचार केंद्र	रेतन केंद्र	कृत्रिम रेतन केंद्रे
(१)	(२)	(३)	(४)	(५)	(६)	(७)
१	सेनगाव	१	३	७		११
२	हिंगोली	१	३	११	१	१५
३	औढा ना.	१	३	६		१०
४	कळमनूरी	१	६	७		१४
५	वसमत	१	३	१५		१९
एकुण जिल्हा		५	१८	४६	१	६९
आधार - जिल्हा पशुसंवर्धन उपायुक्त कार्यालय, हिंगोली						

तक्ता ५.११
मान्यताप्राप्त पशुवध गृहे आणि त्यात कत्तल केलेल्या पशुंची संख्या

जिल्हा - हिंगोली							संदर्भ वर्ष:- २०१३-१४		
अ.क्र.	तालुका	पशुवध गृहांची संख्या	कत्तल केलेले पशू (संख्या)						
			बैल	महिष वर्गीय	मेंढ्या/मेंढे	शेळ्या/बोकड	डुकरे	इतर	एकूण
(१)	(२)	(३)	(४)	(५)	(६)	(७)	(८)	(९)	(१०)
१	सेनगाव	०	०			उ.ना.			०
२	हिंगोली	४	७०८	२०		उ.ना.			७२८
३	औढा ना.	३	७९			उ.ना.			७९
४	कळमनूरी	२	३४०			उ.ना.			३४०
५	वसमत	२	३२५			उ.ना.			३२५
एकुण जिल्हा		११	१४५२	२०		--			१४७२
आधार- १) जिल्हा पशुसंवर्धन उपायुक्त कार्यालय, हिंगोली २)जिल्हयातील नगरपालिका									

तक्ता ५.१२
भूजल मत्स्यव्यवसाय

जिल्हा - हिंगाळी								संदर्भ वर्ष - २०१३-१४		
अ.क्र.	तालुका	नदीची लांबी (किमी)	मत्स्य व्यवसायासाठी अनुकूल क्षेत्र (तळी, सरोवरे व जलाशये)		मत्स्य व्यवसायाखाली आणलेले एकूण क्षेत्र (हेक्टर)	भूजल मत्स्य उत्पादन (मे.टन.)	पकडलेल्या माशांची उत्पादकास मिळालेली किंमत (लाख रुपयांत)	मत्स्यव्यवसाय क्षेत्रासाठी वापरलेले मत्स्यबीज (लाखांत)	मत्स्य व्यवसाय सहकारी संस्था	
			संख्या	एकूण क्षेत्र (हेक्टर)					संख्या	सभासदांची संख्या
(१)	(२)	(३)	(४)	(५)	(६)	(७)	(८)	(९)	(१०)	(११)
१	सेनगाव	९७	२६	३५२	२६०	७२	२८.८०	३.७४	४	१७०
२	हिंगोळी	८२	२८	४२१	३४५	९१	३६.४०	४.५५	४	१०९
३	औढा ना.	३२	२७	३०४५	३००४	७०८	२८३.२०	३२.४०	७	३६४
४	कळमनूरी	४०	१९	३४१	३०४	७७	३०.८०	३.६२	५	२२७
५	वसमत	१५	८	६३	३५	१२	४.८०	०.६९	२	७७
एकुण जिल्हा		२६६	१०८	४२२२	३९४८	९६०	३८४	४५	२२	९४७
आधार :- जिल्हा मत्स्यव्यवसाय विकास अधिकारी, हिंगाळी										

तक्ता ५.१३
सागरी मत्स्यव्यवसाय

जिल्हा - हिंगाळी							संदर्भ वर्ष - २०१३-१४			
अ. क्र.	तालुका	सागर किनाऱ्याची लांबी (कि.मी.)	मत्स्य उत्पादन			सागरी मासेमारी बोटी		मासे उतरविण्याची केंद्रे	मत्स्य व्यवसाय सहकारी संस्था	
			२०११-१२	२०१२-१३	२०१३-१४	एकूण	त्यापैकी यांत्रिकी		संख्या	सभासदांची संख्या
(१)	(२)	(३)	(४)	(५)	(६)	(७)	(८)	(९)	(१०)	(११)
१	सेनगाव	जिल्ह्यात सागरी किनारपट्टी नसल्यामुळे सदर माहिती निरंक आहे.								
२	हिंगोळी									
३	औढा ना.									
४	कळमनूरी									
५	वसमत									
एकुण जिल्हा										
आधार :- जिल्हा मत्स्यव्यवसाय विकास अधिकारी, हिंगाळी										

तक्ता ५.१४

शासकीय आणि सहकारी दुग्ध शाळांमधील दुग्ध उपउत्पादने

जिल्हा - हिंगाळी						
अ.क्र.	उत्पादन	परिमाण	२०११-१२	२०१२-१३	२०१३-१४	२०१२-१३ च्या तुलनेत २०१३-१४ मधील शेकडा बदल
(१)	(२)	(३)	(४)	(५)	(६)	(७)
(१)	दूध भुकटी	मे.टन	निरंक	निरंक	निरंक	निरंक
(२)	पांढरे लोणी	मे.टन	निरंक	निरंक	निरंक	निरंक
(३)	तूप	मे.टन	निरंक	निरंक	निरंक	निरंक
(४)	एनर्जी/दुध	बाटल्या	निरंक	निरंक	निरंक	निरंक
(५)	लस्सी	-	निरंक	निरंक	निरंक	निरंक
(६)	मसाला दूध	-	निरंक	निरंक	निरंक	निरंक
(७)	गायीचे टिकाऊदूध	लिटर	२४७१०५	३६५४१४	४४०४३४	२०.५३

आधार : जिल्हा दुग्ध विकास अधिकारी, हिंगाळी.

तक्ता ५.१५

दुग्ध विकास सहकारी संस्था

जिल्हा - हिंगाळी						संदर्भ वर्ष - २०१३-१४	
अ. क्र.	तालुका	दुग्ध विकास सहकारी संस्थांची संख्या	त्यांची एकूण सभासद संख्या	वर्षभरात संकलित केलेले दूध		शीत गृहांची संख्या	शीत गृहांची क्षमता (लिटर)
				एकूण (लिटर)	प्रतिदिन (सरासरी लिटर)		
(१)	(२)	(३)	(४)	(५)	(६)	(७)	(८)
१	सेनगाव	२२	८९५	१४८५५५	४०७.०	०	०
२	हिंगोळी	१८	७२५	९१२५०	२५०.०	०	०.०
३	औढा ना.	१८	७२५	१४६०००	४००.०	०	०
४	कळमनूरी	१५	६४०	१८२५०	५०.०	०	०
५	वसमत	१९	७७९	३६५००	१००.०	०	०
एकुण जिल्हा		९२	३७६४	४४०५५५	१२०७.०	०	०.०

आधार :- जिल्हा दुग्धव्यवसाय विकास अधिकारी, हिंगाळी

जलसंपदा व लाभ क्षेत्र विभाग

तक्ता ५.१६
जिल्ह्यातील सिंचनाच्या व पाणी उपसा करण्याच्या सोयी

जिल्हा - हिंगाली

संदर्भ वर्ष :- २०१३-१४

अ. क्र.	तालुका	मोठे प्रकल्प	मध्यम प्रकल्प	सिंचनाच्या सोयी (संख्या)								कृषि पंप	
				लघु सिंचन प्रकल्प		पाझर तलाव	गाव तलाव	कोल्हापूर बंधारा	भुयारी / साठवण बंधारा	उपसा जलसिंचन योजना	सिंचन विहिरी	डिझेल पंप	विद्युत पंप
				राज्य	स्थानिक								
(१)	(२)	(३)	(४)	(५)	(६)	(७)	(८)	(९)	(१०)	(११)	(१२)	(१३)	(१४)
१	सेनगाव			४	१२	२०	२५	५३	उ. ना.	०	७४५४	८०	१०७०५
२	हिंगोली			७	१०	१५	१०	४६	उ. ना.	२	४१३८	३०५	१०५४५
३	औढा ना.	१	-	९	४	१०	१९	५३	उ. ना.	१	४३०६	१६४	१०६२९
४	कळमनूरी	१		४	२	१०	१९	५२	उ. ना.	२	४१०६	३२२	११४२३
५	वसमत			१	०	८	१२	४७	उ. ना.	२	५५८१	८५	२०५७०
एकुण जिल्हा		२	०	२५	२८	६३	८५	२५१	उ. ना.	७	२५५८५	९५६	६३८७२
आधार :- १. गट विकास अधिकारी, पंचायत समिती २. कार्यकारी अभियंता, लघुपाटबंधारे विभाग [राज्य स्तर व स्थानिकस्तर] ३. कार्यकारी अभियंता, लघुपाटबंधारे विभाग [स्थानिक स्तर] जिल्हापरिषद ४. कार्यकारी अभियंता, महाराष्ट्र राज्य विद्युत मंडळ													

तक्ता ५.१७
विविध साधनांखालील ओलिताचे क्षेत्र

जिल्हा - हिंगाली		संदर्भ वर्ष : २०१३-१४					
		(क्षेत्र - हेक्टर)					
अ. क्र.	तालुका	ओलिताखालील क्षेत्र		ओलिता खालील निव्वळ क्षेत्र (३+४)	ओलिता खालील स्थूल क्षेत्र	एकूण लागवडी खालील स्थूल क्षेत्र	ओलिता खालील स्थूल क्षेत्राची लागवडीखालील स्थूल क्षेत्राशी टक्केवारी
		पृष्ठभागीय	विहिरी				
(१)	(२)	(३)	(४)	(५)	(६)	(७)	(८)
१	सेनगाव	२९०	७४५४	१६०६	१६०६	११७४५६	१.३७%
२	हिंगोली	२१५०	४१३८	१०५४३	२१०२०	१०५४६२	१९.९३%
३	औढा ना.	१७५०	४३०६	१७४१६	२२०१५	८१०२१	२७.१७%
४	कळमनूरी	४५७५	४१०६	४५७५	७५२५	९७७१७	७.७०%
५	वसमत	८६८४	५५८१	८६८४	३७२६०	१०८३५५	३४.३९%
एकुण जिल्हा		१७४४९	२५५८५	४२८२४	८९४२६	५१००११	१७.५३%
आधार: जिल्हा अधिक्षक भूमी अभिलेख, हिंगोली							

**तक्ता ५.१८
सिंचन विहिरी**

जिल्हा - हिंगाली					संदर्भ वर्ष :- २०१३-१४
अ. क्र.	तालुका	सिंचन विहिरींची एकूण संख्या	वापरात असलेल्या विहिरींवर बसविलेले		वापरात नसलेल्या सिंचन विहिरींची संख्या
			डिझेल पंप (संख्या)	विद्युत पंप (संख्या)	
(१)	(२)	(३)	(४)	(५)	(६)
१	सेनगाव	७४५४	८०		उ. ना.
२	हिंगोली	४१३८	३०५		उ. ना.
३	औढा ना.	४३०६	१६४		उ. ना.
४	कळमनूरी	४१०६	३२२		उ. ना.
५	वसमत	५५८१	८५		उ. ना.
एकुण जिल्हा		२५५८५	९५६		उ. ना.
आधार- जिल्हा कृषि अधीक्षक कार्यालय, हिंगाली					

**तक्ता ५.१९
कूपनलिका, हातपंप व विद्युत् पंप**

जिल्हा - हिंगाली							संदर्भ वर्ष : २०१३-१४	
अ. क्र.	तालुका	चालू वर्षातील					वर्ष अखेर	
		एकूण कूपनलिकांची संख्या	त्यापैकी उच्चक्षमता कूपनलिकांची संख्या	यशस्वी कूपनलिकांची संख्या	बसविलेल्या हातपंपांची संख्या	बसविलेल्या विद्युत्पंपांची संख्या	चालू असलेल्या हातपंपांची संख्या	चालू असलेल्या विद्युत्पंपांची संख्या
(१)	(२)	(३)	(४)	(५)	(६)	(७)	(८)	(९)
१	सेनगाव	९८३	१०८	९८३	९४०	४३	८५८	३२
२	हिंगोली	१०४७	११६	१०४७	९९६	५१	८७३	३२
३	औढा ना.	८६०	१०२	८६०	८२२	३८	७८५	३३
४	कळमनूरी	१३३१	१४८	१३३१	१२८०	५१	११४६	२७
५	वसमत	१२२८	१३४	१२२८	११७७	५१	११३५	४०
एकुण जिल्हा		५४४९	६०८	५४४९	५२१५	२३४	४७९७	१६४
आधार - १. उप अभियंता (यांत्रिकी), यांत्रिकी उप विभाग, जिल्हा परीषद २. भूजल सर्वेक्षण विकास यंत्रणा, हिंगाली ३. जि.प.पाणीपुरवठा विभाग, हिंगाली								

तक्ता ५.२०
जिल्ह्यातील पाटबंधारे विषयक सुविधा (राज्यस्तर पाटबंधारे)

जिल्हा - हिंगोली		संदर्भ वर्ष : २०१३-१४					
अ. क्र.	तालुका	विविध प्रकल्पांतर्गत लाभक्षेत्र व ओलित क्षेत्र					
		लघु पाटबंधारे प्रकल्प		मध्यम प्रकल्प		मोठे प्रकल्प	
		लाभक्षेत्र (हे.)	ओलितक्षेत्र (हे.)	लाभक्षेत्र (हे.)	ओलितक्षेत्र (हे.)	लाभक्षेत्र (हे.)	ओलितक्षेत्र (हे.)
(१)	(२)	(३)	(४)	(५)	(६)	(७)	(८)
१	सेनगाव	१४५०	१२००	-	-	-	-
२	हिंगोली	१७००	१२००	-	-	-	-
३	औढा ना.	३८५०	३०००	-	-	७८४८६	५७९८८
४	कळमनूरी	२४००	२०००	-	-	-	-
५	वसमत	२०००	१५००	-	-	-	-
एकूण जिल्हा		११४००	८९००	-	-	७८४८६	५७९८८

टिप: २०१ या वर्षाची माहिती प्राप्त न झाल्याने मागील वर्षाची माहिती देण्यात येत आहे.
आधार - १. उप अभियंता (यांत्रिकी), यांत्रिकी उप विभाग, जिल्हा परीषद
२. भूजल सर्वेक्षण विकास यंत्रणा, हिंगोली
३. जिल्हा परिषद पाणीपुरवठा विभाग, हिंगोली

तक्ता ५.२१
लघुपाटबंधार्यांची कामे

जिल्हा- हिंगोली		संदर्भ वर्ष : २०१३-१४						
अ क्र	बाब / तालुका	सेनगाव	हिंगोली	औढा ना.	कळमनूरी	वसमत	एकूण	
(१)	(२)	(३)	(४)	(५)	(६)	(७)	(८)	(९)
१	संदर्भ वर्षात पूर्ण झालेल्या कामांची संख्या	जिल्हा परिषद	०	०	०	१०	१	११
		राज्यस्तर	०	५	०	०	०	५
		स्थानिक स्तर	८	९	३	०	०	२०
		सहकारी	०	०	०	०	०	०
		एकूण	८	१४	३	१०	१	३६
२	मार्च २०१४ अखेर पूर्ण कामांची संख्या	जिल्हा परिषद	१०२	६४	७८	८०	३४	३५८
		राज्यस्तर	४	७	९	४	१	२५
		स्थानिक स्तर	१२	१०	४	२	०	२८
		सहकारी	०	०	०	०	०	०
		एकूण	११८	८१	९१	८६	३५	४११
३	मार्च २०१४ अखेर वापरात असलेल्या कामांची संख्या	जिल्हा परिषद	१०२	६४	७८	८०	३४	३५८
		राज्यस्तर	४	७	९	४	१	२५
		स्थानिक स्तर	१२	१०	४	२	०	२८
		सहकारी	०	०	०	०	०	०
		एकूण	११८	८१	९१	८६	३५	४११
४	वापरात असलेल्या कामाचे लाभक्षेत्र (हेक्टर)	जिल्हा परिषद	१०९३	५७१	३१५	३४०	२९८	२५६३
		राज्यस्तर	१४५०	१७००	३८५०	२४००	२०००	११४००
		स्थानिक स्तर	९६०	६७१	२९४	२००	०	२१२५
		सहकारी	०	०	०	०	०	०
		एकूण	३५०३	२९४२	४४५९	२९४०	२२९८	१६०८८
५	वापरात असलेल्या कामांखालील निव्वळ ओलित क्षेत्र (हेक्टर)	जिल्हा परिषद	९००	५००	३००	२५०	२००	२१५०
		राज्यस्तर	१२००	१२००	३०००	२०००	१५००	८९००
		स्थानिक स्तर	९६०	६७१	२९४	२००	०	२१२५
		सहकारी	०	०	०	०	०	०
		एकूण	३०६०	२३७१	३५९४	२४५०	१७००	१३१७५

आधार: १) कार्यकारी अभियंता, लघु पाटबंधारे विभाग, राज्य स्तर, हिंगोली. २) कार्यकारी अभियंता, लघुसिंचन, जि. प. हिंगोली.

मोठे व मध्यम पाटबंधारे प्रकल्प

जिल्हा- हिंगोली		संदर्भ वर्ष - २०१३-१४	
अ. क्र.	बाब	मोठे प्रकल्प	
(१)	(२)	(३)	(४)
१	प्रकल्पाचे नाव	पुर्णा प्रकल्प	उर्ध्व पैनगंगा प्रकल्प
२	प्रकल्प ज्या तालुक्यात आहे त्या तालुक्याचे नाव	औढा ना.	पुसद
३	अ) काम पूर्ण झाल्याचे वर्ष	१९६८	प्रगती पथावर
	ब) अपूर्ण असल्यास काम पूर्ण होण्याचे अपेक्षित वर्ष	-	२०१४
	क) प्रकल्पाचा अंदाजे खर्च रु. लाखात	१९६१.०६	३५५०२८
४	धरण		इसापूर सापळी
	धरणाची उंची (मी)		
	अ) मंजूर झालेली	३८.००	४८.०० २०.८०
	ब) पूर्ण झालेली	३८.००	४८.०० २०.८१
५			
	अ) मंजूर झालेली लांबी (किमी)	६.६७	८४ १७७
	ब) पूर्ण झालेली लांबी (किमी)	६.६७	८४ १७७
६	कमाल क्षमता (द.ल.घ.मी.)	८०.९६०	१२७९.०६ २४१
७	३१.०३.२०१४ रोजी प्रत्यक्ष साठा (द.ल.घ.मी.)	Na	८५.९९ उ.ना.
८	एकूण लाभक्षेत्र (हेक्टर)	५७९८८	१५२००
९	लाभक्षेत्राखालील लागवडी लायक क्षेत्र (हेक्टर)	७८४८६	१९६६५ उ.ना.
१०	प्रकल्प पूर्ण झाल्यावर ओलिताखाली येणारे क्षेत्र (हेक्टर)	५७९८८	हिंगोली जिल्हा
११	२०१३-१४ मधील ओलिताखाली असलेले क्षेत्र (हेक्टर)	५००८३	उ.ना.. उ.ना.
१२	पाण्याचा वापर (द.ल.घ.मी.)		
	अ) पिण्यासाठी	३१५.८०	१५९२८ उ.ना.
	ब) शेतीसाठी	८०१.३०	१००२४ उ.ना.
	क) औद्योगिक वापरासाठी	०.१२६	उर्ध्व पैनगंगा प्रकल्प पुसद
	ड) वीज निर्मितीसाठी
	इ) इतर बाबींसाठी	...	२०१४
१३	पाणीपट्टी वसुली (रु.लाखात)	२७४.६४	८६७४६
१४	एकूण थकबाकी (रु.लाखात)	७२०८.५१	----
१५	पाणी वापर/ वाटप सह. संस्थांची संख्या	४५	-----

आधार: १) कार्यकारी अभियंता, पाटबंधारे विभाग, हिंगोली

२) अधिक्षक अभियंता, पाटबंधारे मंडळ, हिंगोली

तक्ता ५.२३
जिल्हयातील लघुपाटबंधारे विषयी सुविधा

जिल्हा:- हिंगाळी

सन २०१३-१४

अ.क्र.	तालुका	जिल्हा परिषद स्तर (० ते १०० हेक्टर)			स्थानिक स्तर (१०० ते २५० हेक्टर)		
		संख्या	लाभक्षेत्र	अंतिम क्षेत्र	संख्या	लाभक्षेत्र	अंतिम क्षेत्र
(१)	(२)	(३)	(४)	(५)	(६)	(७)	(८)
१	सेनगाव	१०२	१०९३	९००	१२	९६०	९६०
२	हिंगोली	६४	५७१	५००	१०	६७१	६७१
३	औढा ना.	७८	३१५	३००	४	२९४	२९४
४	कळमनूरी	८०	३४०	२५०	२	२००	२००
५	वसमत	३४	२९८	२००	०	०००	०००
एकुण जिल्हा		३५८	२६१७	२१५०	२८	२१२५	२१२५

आधार - १.कार्यकारी अभियंता, लघुपाटबंधारे विभाग, / जिल्हा परिषद, हिंगाळी

तक्ता ५.२४
जिल्हयातील पाणलोट क्षेत्र विकास कार्यक्रमांतर्गत मृद व जलसंधारण कामांची प्रगती

जिल्हा - हिंगाळी		संदर्भ वर्ष :- २०१३-१४									
अ. क्र.	तालुका	पाणलोट क्षेत्र विकास कार्यक्रमांतर्गत			संदर्भ वर्षात प्रत्यक्ष सुरू झालेली कामे			संदर्भ वर्षात पुर्ण झालेले पाणलोट			
		निवडलेली गावे	पाणलोटों ची संख्या	पाणलोटों चे एकूण क्षेत्र	गावांची संख्या	पाणलोटों ची संख्या	पाणलोटोंचे एकूण क्षेत्र	पुर्ण झालेल्या पाणलोटोंची संख्या	पुर्ण पाणलोटों चे क्षेत्र (हे.)	झालेला खर्च	पुर्ण विकसीत झालेली गावे
(१)	(२)	(३)	(४)	(५)	(६)	(७)	(८)	(९)	(१०)	(११)	(१२)
१	सेनगाव	निरंक	निरंक	निरंक	निरंक	निरंक	निरंक	निरंक	निरंक	निरंक	निरंक
२	हिंगोली	निरंक	निरंक	निरंक	निरंक	निरंक	निरंक	निरंक	निरंक	निरंक	निरंक
३	औढा ना.	निरंक	निरंक	निरंक	निरंक	निरंक	निरंक	निरंक	निरंक	निरंक	निरंक
४	कळमनूरी	निरंक	निरंक	निरंक	निरंक	निरंक	निरंक	निरंक	निरंक	निरंक	निरंक
५	वसमत	निरंक	निरंक	निरंक	निरंक	निरंक	निरंक	निरंक	निरंक	निरंक	निरंक
एकुण जिल्हा		निरंक	निरंक	निरंक	निरंक	निरंक	निरंक	निरंक	निरंक	निरंक	निरंक

आधार : जिल्हा अधिक्षक कृषी अधिकारी

वने व पर्यावरण विभाग

तक्ता ५.२५
जिल्ह्यातील एकूण वनक्षेत्र

जिल्हा - हिंगोली		(क्षेत्र चौ. कि. मी.)				संदर्भ वर्ष- २०१३-१४
अ.क्र.	विभाग	वनक्षेत्र				जिल्ह्याच्या एकूण भौगोलिक क्षेत्राशी टक्केवारी
		राखीव	संरक्षित	अवर्गीकृत	एकूण	
(१)	(२)	(३)	(४)	(५)	(६)	(७)
(१)	वन विभाग	२४९.३८	२.७५	३८.३६	२९०.८१	६.०२ %
(२)	महाराष्ट्र वन विकास मंडळ	--	--	--	--	--
(३)	वनविभागाच्या अखत्यारित आणलेली खाजगी वने	--	--	--	--	--
एकूण		२४९.३८	२.७५	३८.३६	२९०.८१	६.०२ %

आधार :- १) मुख्य वन संरक्षक, नागपूर २) जिल्हा वन अधिकारी, हिंगोली,

तक्ता ५.२६
जिल्ह्यातील वनांचे वर्गीकरण

जिल्हा - हिंगोली		(क्षेत्र चौ. कि. मी.)				संदर्भ वर्ष- २०१३-१४
अ.क्र.	विभाग	वनक्षेत्र				जिल्ह्यातील घनदाट वनक्षेत्राची एकूण वनक्षेत्राशी टक्केवारी
		घनदाट	मध्यम	तुरळक	एकूण	
(१)	(२)	(३)	(४)	(५)	(६)	(७)
(१)	वन विभाग			२९०.८१	२९०.८१	०
(२)	महाराष्ट्र वन विकास मंडळ					०
(३)	वनविभागाच्या अखत्यारित आणलेली खाजगी वने				०	०
एकूण				२९०.८१	२९०.८१	०

आधार :- जिल्हा वन अधिकारी, महाराष्ट्र राज्य, हिंगोली.

तक्ता ५.२७
सामाजिक वनीकरण कार्यक्रमांतर्गत वृक्षरोपणाचे लक्ष्य व साध्य

जिल्हा - हिंगोली		(क्षेत्र चौ. कि. मी.)				संदर्भ वर्ष :- २०१३-१४
अ.क्र.	तालुका	वृक्षारोपण क्षेत्र		लागवड केलेल्या वृक्षांची संख्या		जिल्ह्याच्या एकूण भौगोलिक क्षेत्राशी टक्केवारी
		लक्ष्य	साध्य	लक्ष्य	साध्य	
(१)	(२)	(३)	(४)	(५)	(६)	(७)
१	सेनगाव	३०	०	३००००	०	०
२	हिंगोली	३०	०	३००००	०	०
३	औंढा ना.	३०	३०.५	३००००	६०५००	१२.५३
४	कळमनूरी	३०	१८	३००००	१८०००	३.७३
५	वसमत	३०	२४	४७५००	३२९००	६.८२
एकूण जिल्हा		१५०.००	७२.५०	१६७५००.००	१११४००.००	२३.०८

आधार :- उपसंचालक, सामाजिक वनीकरण, हिंगोली

तक्ता ५.२८

वन्यजीव व राष्ट्रीय उद्याने / अभयारण्यांतर्गत प्रकल्पनिहाय क्षेत्र व खर्च

जिल्हा - हिंगाली		संदर्भ वर्ष :- २०१३-१४			
योजना	क्षेत्र (चौ.कि.मी.)	खर्च (कोटी रुपये)			२०१२-१३ च्या तुलनेत २०१३-१४ मधील शेकडा बदल
		२००११-१२	२०१२-१३	२०१३-१४	
(१)	(२)	(३)	(४)	(५)	(६)
अ) वन्यजीव अभयारण्ये	निरंक	निरंक	निरंक	निरंक	निरंक
ब) व्याघ्र प्रकल्प	निरंक	निरंक	निरंक	निरंक	निरंक
क) राष्ट्रीय उद्याने / अभयारण्याचा विकास	निरंक	निरंक	निरंक	निरंक	निरंक
ड) पक्षांसाठीचे अभयारण्य	निरंक	निरंक	निरंक	निरंक	निरंक
इ) वनस्पतीशास्त्र विषयक उद्याने	निरंक	निरंक	निरंक	निरंक	निरंक
फ) प्राणी उद्याने	निरंक	निरंक	निरंक	निरंक	निरंक
ग) इतर जिल्ह्यांतर्गत प्रकल्प	निरंक	निरंक	निरंक	निरंक	निरंक
एकूण	निरंक	निरंक	निरंक	निरंक	निरंक

आधार :- जिल्हा वन अधिकारी, महाराष्ट्र राज्य, हिंगाली

तक्ता ५.२९

मुख्य व गौण वन उत्पादने व उत्पन्न

जिल्हा - हिंगाली				संदर्भ - २०१३-१४
अ. क्र.	तपशिल	एकूण उत्पादन	विक्री केलेले एकूण उत्पादन	एकूण विक्रीचे मूल्य (मागील शिलकी उत्पादन धरून) (हजार रुपयांत)
(१)	(२)	(३)	(४)	(५)
(अ)	वन उत्पादने			
१	इमारती लाकूड (हजार घमी)	१६.७१९	१६.७१९	१९७७००
२	जळाऊ लाकूड (हजार घमी)	२५.५२	२५.५२	१४२००
३	चंदन लाकूड (हजार घमी)	--	--	--
४	गौण वन उत्पादने	--	--	--
	अ) बांबू (संख्या)	--	--	--
	ब) गवत इत्यादी (क्विंटल)	--	--	--
	क) विडी पाने (गोणी)	३५९३.७१	३५९३.७१	४१३१०००
	ड) डिक (क्विंटल)	५६७	५६७	९०२०००
	इ) इतर	--	--	--
	i) आपटा पाने	--	--	--
	ii) शिकेकाई	--	--	--
	iii) मोहाची फुले (क्विंटल)	--	--	--
	iv) काजू / फळे	--	--	--
	v) हिरडा / बेहडा (क्विंटल)	--	--	--
	vi) खाणी व खनिजे	--	--	--
	vii) कारवी	--	--	--
	viii) लाख (क्विंटल)	--	--	--
	एकूण गौण उत्पादने (१+२+३+४)	--	--	५२४४९००
(ब)	उत्पन्न			
	१) परमिट फी	--	--	--
	२) महसूल फी	--	--	--
	३) पास फी	१८५८६	१८५८६	१९५१५
	४) इतर फी	--	--	--
	एकूण उत्पन्न			
	डिक (क्विंटल)			५२६४४१५

आधार - उपवनसंरक्षक, वनविभाग, हिंगाली

तक्ता ५.३०
संवर्गनिहाय कारखान्यांचा तपशील

जिल्हा - हिंगाली

संदर्भ वर्ष - २०१३-१४

अ.क्र.	तालुका	कारखान्यांचा संवर्ग			एकूण
		रेड	ऑरेंज	ग्रीन	
(१)	(२)	(३)	(४)	(५)	(६)
१	सेनगाव	-	-	३०	३०
२	हिंगोली	४	-	११६	१२०
३	औढा ना.	-	-	१६	१६
४	कळमनूरी	-	-	३७	३७
५	वसमत	-	-	७०	७०
एकूण जिल्हा		४	-	२६९	२७३
आधार - महाराष्ट्र प्रदुषण नियंत्रण मंडळ, हिंगाली / परभणी					

६

उद्योग व सहकार

उद्योग विभाग

तक्ता ६.१
जिल्ह्यातील उद्योगांबाबतचा तपशील

जिल्हा - हिंगाळी								संदर्भ वर्ष - २०१		
अ. क्र.	तालुका	विशेष आर्थिक क्षेत्र		जिल्ह्यातील औद्योगिक गुंतवणूक		विदेशी थेट गुंतवणूकअंतर्गत		महाराष्ट्र औद्योगिक विकास मंडळाच्या क्षेत्राची संख्या	महाराष्ट्र औद्योगिक विकास मंडळाच्या क्षेत्रातील उद्योग घटकांची संख्या	सहकारी औद्योगिक विकास मंडळाच्या क्षेत्राची संख्या
		संख्या	क्षेत्र (हे.)	प्रकल्पांची संख्या	गुंतवणूक (कोटी रु.)	प्रकल्पांची संख्या	गुंतवणूक (कोटी रु.)			
(१)	(२)	(३)	(४)	(५)	(६)	(७)	(८)	(९)	(१०)	(११)
१	सेनगाव	-	-	३८	४.९६	-	--	०	०	०
२	हिंगोली	-	-	१७३	२५.९८	-	-	१	६२	१
३	औढा ना.	-	-	२८	१४.९५	-	-	०	०	०
४	कळमनूरी	-	-	५४	६.५०	-	-	१	२	०
५	वसमत	-	-	१२६	४७.५८	-	-	१	२१	०
एकुण जिल्हा		०	०	४१९	९९.९७	०	०	३	८५	१

आधार - जिल्हा उद्योग केंद्र, हिंगाळी

तक्ता ६.२

जिल्ह्यातील विविध यंत्रणाकडे उपलब्ध असलेल्या स्वयंरोजगाराच्या योजनांतर्गत लाभ दिलेल्या लाभधारकांची संख्या

जिल्हा :- हिंगाळी						संदर्भ २०१३-१४
अ.क्र	तालुका	जिल्हा उद्योग केंद्र	जिल्हा ग्रामीण विकास यंत्रणा	अग्रणी बँक	स्थानिक महामंडळे	विविध महामंडळे
१	२	३	४	५	६	७
१	सेनगाव	२६	१०१	उ. ना.	उ. ना.	उ. ना.
२	हिंगोली	३०	१०१	उ. ना.	उ. ना.	उ. ना.
३	औढा ना.	२०	१२०	उ. ना.	उ. ना.	उ. ना.
४	कळमनूरी	११	११६	उ. ना.	उ. ना.	उ. ना.
५	वसमत	२७	१०३	उ. ना.	उ. ना.	उ. ना.
एकुण जिल्हा		११४	५४१	०	०	०

आधार - १ जिल्हा उद्योग केंद्र, हिंगाळी .२ जिल्हा रोजगार व स्वयंरोजगार मार्गदर्शन केंद्र, हिंगाळी

रोजगार व स्वयंरोजगार विभाग

तक्ता ६.३
कारखान्यातील कामगारांची दैनिक सरासरी संख्या

जिल्हा - हिंगाली		संदर्भ वर्ष - २०१३-१४								
अ. क्र..	उद्योग गट	संकेतांक / राष्ट्रीय उद्योग संके- तांक	कारखाने संख्या		प्रपत्र पाठविणारे चालू कारखाने	कारखान्यातील कामगार संख्या		काम केलेल्या श्रम दिनांची एकूण संख्या (हजारात)	प्रपत्र न पाठविणारे चालू कारखाने	
			नोंदणी झालेले	बंद		एकूण	पैकी स्त्रिया		संख्या	कामगार संख्या
(१)	(२)	(३)	(४)	(५)	(६)	(७)	(८)	(९)	(१०)	(११)
१	शेतीपुरक क्रिया आणि धान्य उत्पादनानंतरच्या धान्यावरील क्रिया (सुत काढणे, वाटणी, सफाई इ.)	१६	५१	३४	०	-	-	०	१७	५०८
२	मटन प्रक्रिया करून जतन करणे	१०१	१	०	०	-	-	०	१	५०
३	फळ आणि प्राण्यांपासून तेल चरबी यांचे उत्पादन	१०४	२१	८	०	-	-	०	१३	३३८
४	दुग्धजन्य पदार्थांचे उत्पादन	१०५	१	०	०	-	-	०	१	१०
५	धान्ये गिरणी उत्पादने	१०६	१	१	०	-	-	०	०	-
६	इतर खादयजन्य पदार्थांचे उत्पादन	१०७	५	२	२	६२२	०	१०२	१	५०
७	मादक पेयांचे उत्पादन	११०	१	०	०	-	-	०	१	४
८	सुती कापडाचे उत्पादन व सुत कातणेव त्यावरील प्रक्रिया	१३१	१	०	०	-	-	०	१	२३०
९	लाकूड गिरणी व लाकडावर प्रक्रिया	१६१	३४	०	१	२	०	०	३३	१५१
१०	अधातू खनिज पदार्थांचे उत्पादन	२३९	१	१	०	-	-	०	०	-
११	धातूंचे ओतकाम	२४३	१	१	०	-	-	०	०	-
१२	वीजनिर्मिती, वहन व विजरण	३५१	२	०	०	-	-	०	२	२३०
१३	मोटर वाहनांची दुरुस्ती, देखभाल व धुणे	४५२	१	०	०	-	-	०	१	३०
जिल्हा एकूण			१२१	४७	३	६२४	०	१०२	७१	१६०१

आधार : औद्योगिक सुरक्षा व आरोग्य संचालनालय, मुंबई

तक्ता ६.४

रोजगार व स्वयंरोजगार मार्गदर्शन केंद्रांतील आकडेवारी

जिल्हा : हिंगाली		संदर्भ वर्ष : २०१३-१४
अ. क्र.	बाब	संख्या
(१)	(२)	(३)
१	जाहीर केलेल्या रिक्त जागांची संख्या	१३४५
२	रोजगार स्वयंरोजगार मार्गदर्शक केंद्राचा उपयोग करणारे मालक	७२
३	मागील वर्ष अखेरीस पटावरील उमेदवार	२२०६८
४	चालू वर्षात नवीन नोंदणी केलेले उमेदवार	७३६
५	नोकरी मिळालेले उमेदवार	१९४
६	वर्ष अखेरीस पटावरील उमेदवार	२६६५८
७	नोकरी मिळालेले उमेदवार	१९४
	अ) खाजगी क्षेत्र	१०४
	ब) सार्वजनिक क्षेत्र	९०
	क) एकूण	१९४
८	नोकरी मिळालेले उमेदवार	
	अ) अनुसूचित जाती /अनुसूचित जमाती	३२
	ब) इतर	१६२
	क) एकूण	१९४
९	रोजगार स्वयंरोजगार योजनेअंतर्गत लाभ प्राप्त झालेले उमेदवार	
	अ) रोजगार	१२
	ब) स्वयंरोजगार	२०
१०	रोजगार स्वयंरोजगार मार्गदर्शक केंद्रातील व्यवसाय मार्गदर्शन केंद्र	
	१) वैयक्तिक मार्गदर्शन /व्यक्तिशः अगर गटामध्ये सल्ला दिलेले	२१०
	२) रोजगार स्वयंरोजगार मार्गदर्शक केंद्रामध्ये घेण्यात आलेल्या गटांची चर्चा	१२
	३) मार्गदर्शन केलेल्या अर्जदारांना नोकरी विषयी /प्रशिक्षणासाठी /उमेदवारासाठी दिलेल्यांची संख्या	१५४
आधार : जिल्हा रोजगार व स्वयंरोजगार मार्गदर्शन केंद्र, हिंगाली		

तक्ता ६.५

शासकीय व स्थानिक स्वराज्य संस्थांतील कर्मचाऱ्यांची संख्या

जिल्हा - हिंगाली		संदर्भ वर्ष : २००८				
अ. क्र.	बाब	पदांचा तपशील	शासकीय	जिल्हा परिषद	महानगर पालिका	नगर परिषद
(१)	(२)	(३)	(४)	(५)	(६)	(७)
१	वर्ग - अ	एकूण मंजूर पदे	२२५	१८	--	०
		भरलेली पदे	१८७	१६	--	०
		पैकी स्त्रिया	१३	०	--	०
२	वर्ग - ब	एकूण मंजूर पदे	४३४	५००	--	२
		भरलेली पदे	३१४	४४३	--	२
		पैकी स्त्रिया	१७	३०	--	०
३	वर्ग - क	एकूण मंजूर पदे	४१९७	४०२६	--	१४५
		भरलेली पदे	३४९५	३६२३	--	९७
		पैकी स्त्रिया	१८२	८२४	--	५
४	वर्ग - ड	एकूण मंजूर पदे	१२१४	५०३	--	३१३
		भरलेली पदे	१०६१	४२३	--	२८७
		पैकी स्त्रिया	१००	८७	--	८४
५	एकूण	मंजूर पदे	६०७०	५०४७	--	४६०
		भरलेली पदे	५०५७	४५०५	--	३८६
		पैकी स्त्रिया	३१२	९४१	--	८९
६	* इतर वर्ग-इ कर्मचारी	एकूण मंजूर पदे	८६१	२१७३	--	११
		भरलेली पदे	६२६	२१५६	--	११
		पैकी स्त्रिया	१३	१८७६	--	५
७	एकूण	मंजूर पदे (५+६)	६९३१	७२२०	--	४७१
		भरलेली पदे	५६८३	६६६१	--	३९७
		पैकी स्त्रिया	३२५	२८१७	--	९४

टीप (*) - 'इतर वर्ग - इ' यामध्ये कार्यव्ययी आस्थापनेवरील, आकस्मिक खर्चातील रोजगार दिले जाणारे, रोजंदारीवरील, अंशकालीन, मानसेवा आणि वरील वर्गात समाविष्ट न झालेले कर्मचारी यांचा समावेश आहे.

आधार - अर्थ व सांख्यिकी संचालनालय, मुंबई

तक्ता ६.६
निरनिराळ्या उद्योगांतील रोजगार

जिल्हा - हिंगाली					संदर्भ वर्ष :- २०१३-१४			
अ. क्र.	उद्योग गट	राष्ट्रीय उद्योग संकेतांक	एकूण आस्थापनांची संख्या	माहिती देणाऱ्या आस्थापनांची संख्या	कर्मचारी संख्या			
					शासकीय	निम-शासकीय	खाजगी	एकूण
(१)	(२)	(३)	(४)	(५)	(६)	(७)	(८)	(९)
१	कृषी	० ते ९	१७	१६	७२	५९	१०	१४१
२	खाणकाम	१० ते १९						०
३	वस्तुनिर्माण	२० ते ३९	१८	१३	८२	७८	४१२	५७२
४	बीज निर्मिती, गॅस, पाणी व सांडपाणी सेवा	४० ते ४९	२७	२२	२९२	१२१	९९४	१४०७
५	बांधकाम	५० ते ५९	१३	११	१३०	८८	९६	३१४
६	घाऊक व किरकोळ व्यापार व हॉटेल व्यवसाय	६० ते ६९	४८	२७	३१०	१६२	३३९	८११
७	परिवहन, गोदामे आणि दळणवळण	७० ते ७९	२४	१०	७०	२८	७२	१७०
८	वित्त पुरवठा, विमा स्थावर मालमत्ता आणि व्यापार विषयक सेवा	८० ते ८९	६२	४६	५४२	२५५	४९०	१२८७
९	सामूहिक, सामाजिक व व्यक्तिगत सेवा	९० ते ९९	१२९	९५	४०४२	५४२	२५७८	७१६२
जिल्हा एकूण		--	३३८	२४०	५५४०	१३३३	४९९१	११८६४

आधार - जिल्हा रोजगार व स्वयंरोजगार मार्गदर्शन केंद्र, हिंगाली

कामगार विभाग

तक्ता ६.७
दुकाने, व्यापारी संस्था व त्यातील कामगार

जिल्हा :- हिंगाळी		संदर्भ वर्ष :- २०१३-१४										
अ.	तालुका	दुकाने		व्यापारी संस्था		हॉटेल व उपहार गृहे		चित्रपटगृहे		इतर संस्था		एकुण कामगार
क्र.		संख्या	कामगार	संख्या	कामगार	संख्या	कामगार	संख्या	कामगार	संख्या	कामगार	
(१)	(२)	(३)	(४)	(५)	(६)	(७)	(८)	(९)	(१०)	(११)	(१२)	(१३)
१	सेनगाव	na	na	na	na	na	na	na	na			
२	हिंगोळी	२६८८	१३४३	९४५	१४४५	२३७	५०६	१	४			३२९८
३	औढा ना.	na	na	na	na	na	na	na	na			
४	कळमनूरी	६७४	२१२	२३५	१७२	१३०	११२	१	४			५००
५	वसमत	२१४०	९५३	६३५	६८८	२११	३८५	१	४			२०३०
एकुण जिल्हा		५५०२	२५०८	१८१५	२३०५	५७८	१००३	३	१२	०	०	५८२८
आधार :- जिल्हा कामगार अधिकारी, हिंगाळी												

सहकार विभाग

तक्ता ६.८
प्राथमिक कृषि सहकारी संस्थांचे कार्य

जिल्हा - हिंगाळी									संदर्भ वर्ष - २०१३-१४		
अ. क्र.	तालुका	संस्थांची संख्या	सभासद संख्या					भाग भांडवल (रुपये - हजारात)	स्तंभ-९ पैकी शासकीय भागभांडवल (रुपये - हजारात)	राखीव आणि इतर निधी (रुपये - हजारात)	संस्थेने घेतलेली एकूण कर्जे (रुपये - हजारात)
			अत्यल्प खातेदार	अल्प खातेदार	मोठे खातेदार	इतर सभासद	एकूण				
(१)	(२)	(३)	(४)	(५)	(६)	(७)	(८)	(९)	(१०)	(११)	(१२)
संस्था प्रकार - प्राथमिक कृषि सहकारी संस्था											
१	सेनगाव	८३	१६५६२	१८२००	८५४४	५४०७	४८७१३	८२१९	३१	३०६	१४९४४०
२	हिंगोळी	९६	७८२०	९९४०	०	०	१७७६०	१३०९६	०	२५२	१५४१००
३	औढा ना.	६५	६४६९	१०८१४	१४६४२	२५६८	३४४९३	६१४००	०	८९४	१२८७००
४	कळमनूरी	८७	१२०५०	१५७३७	१६१७५	२२१०	४६१७२	४३५५०	०	२४०.५	१२४०१०
५	वसमत	८२	१२८३०	२६५७७	११९८	६२२८	४६८३३	४६२८४	०	१७४	१५२३०५
एकूण जिल्हा		४१३	५५७३१	८१२६८	४०५५९	१६४१३	१९३९७१	१७२५४९	३१	१८६६.५	७०८५५५

खेळते भांडवल (रुपये)	एकूण दिलेली कर्जे		येणे कर्ज		एकूण कर्जाची थकबाकी		३ वर्षांपेक्षा कमी वर्षे कर्जाची थकबाकी		३ वर्षांपेक्षा अधिक वर्षे कर्जाची थकबाकी	
	कर्जदार सभासद संख्या	कर्जाची रक्कम (रुपये - हजारात)	थकबाकी दार संख्या	रक्कम (रुपये - हजारात)	थकबाकी दार संख्या	रक्कम (रुपये - हजारात)	थकबाकी दार संख्या	रक्कम (रुपये - हजारात)	थकबाकी दार संख्या	रक्कम (रुपये - हजारात)
(१३)	(१४)	(१५)	(१६)	(१७)	(१८)	(१९)	(२०)	(२१)	(२२)	(२३)
८२१९	९१९७	१३३१२०	८४५	१३१३	१२१४	६०१३	१२१४	६०१३	०	०
१३०९६	२८३९७	१५४१००	१९४९	१८०१४	१६२०	१४२२	२१०	३०१५	०	०
१३४६६८	१०३२००	१२०५	१९२७	१८२५३	१७९०	१४०९	१२५०	१०५५	५४०	३५४
२५५८१६	९९७०	१२४०१०	१०७०	१०१०३	१०४८	१०८७	९२०	८७५	७५	१६५
२२७५१३	१०३८९	१५२३०५	८७८	१५७७०९	१२८७	२२५६	३००	१७०५	९८७	५५१
६३९३१२	१६११५३	५६४७४०	६६६९	२०५३९२	६९५९	१२१८७	३८९४	१२६६३	१६०२	१०७०

आधार :- जिल्हा उपनिबंधक, सहकारी संस्था, हिंगाळी.

तक्ता ६.९
कृषि पतपुरवठा बँकांच्या महत्त्वाच्या बाबी

जिल्हा - हिंगाली		संदर्भ वर्ष - २०१३-१४	
(रुपये)			
तपशील	३१ मार्च रोजी		शेकडा बदल
	२०१३	२०१४	
(१)	(२)	(३)	(४)
महाराष्ट्र राज्य सहकारी बँक मर्या.	निरंक	निरंक	निरंक
सभासद (संख्या)	निरंक	निरंक	निरंक
खेळते भांडवल	निरंक	निरंक	निरंक
ठेवी	निरंक	निरंक	निरंक
स्थूल कर्जवाटप	निरंक	निरंक	निरंक
येणे कर्ज	निरंक	निरंक	निरंक
थकीत कर्ज	निरंक	निरंक	निरंक
जिल्हा मध्यवर्ती सहकारी बँका	-	-	०
सभासद (संख्या)	८३७	८३७	०
खेळते भांडवल	१०५२९९.५५	४०४१०.७०	६१.६२
ठेवी	६९४१४.७४	२५६२२.४४	- ६३.०८
स्थूल कर्जवाटप	२०१७१.५५	३९१२१.५७	९३.९४
येणे कर्ज	६०७७४.४२	२६३२०.३७	-५६.६९
थकीत कर्ज	३५१३२.३५	१३७२३.०८	-६०.९४
महाराष्ट्र राज्य सहकारी कृषि ग्रामीण बहुउद्देशीय विकास बँक मर्या.	निरंक	निरंक	निरंक
सभासद (संख्या)	निरंक	निरंक	निरंक
खेळते भांडवल	निरंक	निरंक	निरंक
ठेवी	निरंक	निरंक	निरंक
स्थूल कर्जवाटप	निरंक	निरंक	निरंक
येणे कर्ज	निरंक	निरंक	निरंक
थकीत कर्ज	निरंक	निरंक	निरंक
जिल्हा स्तरीय सहकारी कृषि ग्रामीण बहुउद्देशीय विकास बँका	निरंक	निरंक	निरंक
सभासद (संख्या)	निरंक	निरंक	निरंक
खेळते भांडवल	निरंक	निरंक	निरंक
ठेवी	निरंक	निरंक	निरंक
स्थूल कर्जवाटप	निरंक	निरंक	निरंक
येणे कर्ज	निरंक	निरंक	निरंक
थकीत कर्ज	निरंक	निरंक	निरंक

स्रोत: जिल्हा उपनिबंधक, सहकारी संस्था, हिंगाली / जिल्हा मध्यवर्ती सहकारी बँक हिंगाली,

तक्ता ६.१०
प्राथमिक कृषि पतपुरवठा संस्थांचा तपशील

जिल्हा - हिंगाली		संदर्भ वर्ष - २०१३-१४	
(रुपये लाखात)			
तपशील	मागील वर्ष (२०१२-१३)	चालू वर्ष (२०१३-१४)	शेकडा बदल
(१)	(२)	(३)	(४)
संस्था (संख्या)	४१३	४१३	०.००
सभासद (संख्या)	१८१६१८	१९३९७१	६.८०
खेळते भांडवल	७३४७	६३७३.१२	-१३.२६
स्वनिधी	७९१२.७	८३१३.९	५.०७
भाग भांडवल	३०५२.८०	१७२५.४९	-४३.४८
त्यापैकी, राज्य शासनाचे (लाखात)	०.२८	०.३१	१०.७१
कर्जदार सभासद (संख्या)	५२७७३	१६११५३	२०५.३७
त्यापैकी, १) अत्यल्प भूधारक (१ हेक्टर पर्यंत)	२५९८१	३३६५१	२९.५२
२) अल्पभूधारक (१ ते २ हेक्टर)	३७८१२	४६५४३	२३.०९
कर्ज वाटप	१३४९.६८	५६४७.४०	३१८.४३
येणे कर्ज	१३८२.८६	२०५३.९२	४८.५३
कर्ज वसुली	१४०४.८४	३४५४.५४	१४५.९०
थकीत कर्ज	१४२४.६८	१३८९.४	-२.४८
तोट्यातील संस्था (संख्या)	२४१	२५५	५.८१
तोटा	११३४.४१	१२३०.५१	८.४७
वसुली पात्र रकमेशी थकीत कर्जाची टक्केवारी	९८.६१	२४८.६४	१५२.१५
स्रोत: जिल्हा उपनिबंधक, सहकारी संस्था, हिंगाली			

तक्ता ६.११
साखर कारखाने

जिल्हा: - हिंगाली									संदर्भ वर्ष: २०१३-१४			
अ.क्र.	तालुका	साखर कारखान्याचे नाव	सहकारी/खाजगी	कामगार(संख्या)		गळीत क्षमता मे.टन	प्रत्यक्ष गाळप मे.टन	साखरेचे उत्पादन मे.टन	इतर उत्पादने			
				नियमित	हंगामी				इथेनॉल लिटर	पेपर मे. टन	मद्यार्क हजार लि.	बीज मे. वॉट
(१)	(२)	(३)	(४)	(५)	(६)	(७)	(८)	(९)	(१०)	(११)	(१२)	(१३)
१	सेनगाव	-	-	--								
२	हिंगोली	-	-	--								
३	औंढा ना.	बाराशिव सहकारी साखर कारखाना म. जवळा बाजार	सहकारी	१३४	३१९	२५००	२२३०२२	२४६८.९२	०.००	०.००	०	०
४	कळमनूरी	भाउराव चव्हाण सहकारी साखर कारखाना डोंगरकडा	सहकारी	१०१	५५	१२५०	२४५३६०	२८९७.४६	०.००	०.००	०	४०.७८
५	वसमत	पुर्णा सहकारी साखर कारखाना	सहकारी	३४०	३१५	२५००	३५३२५३	४२१०.००	९.९७	०.००	३२.०१	४२१.००
एकूण		३		५७५	६८९	६२५०	८२१६३५	९५७६.३८	९.९७	०	३२.०१	४६१.७८
आधार - प्रादेशिक सहसंचालक (साखर), हिंगाली												

तक्ता ६.१२
विविध प्रकारच्या सहकारी संस्था

जिल्हा - हिंगाली		संदर्भ : ३१ मार्च २०१४	
अ.क्र.	सहकारी संस्थेचा प्रकार	संस्था	
(१)	(२)	(३)	
१	कृषि पतसंस्था (एकूण)	४६५	
	१.१ जिल्हा मध्यवर्ती सहकारी बँका	-	
	१.२ प्राथमिक कृषी सहकारी संस्था	४१३	
	१.३ शेतकरी सेवा संस्था	७	
	१.४ लॅम्प्स सहकारी संस्था (आदिवासी सहकारी संस्था)	०	
	१.५ धान्य बँका	०	
	१.६ इतर	४५	
२	बिगर - कृषी पतसंस्था (एकूण)	७२	
	२.१ नागरी बँका	७	
	२.२ नागरी पतसंस्था	२४	
	२.३ कर्मचारी पतसंस्था	३६	
	२.४ इतर बिगर-कृषी पतसंस्था	५	
३	पणन संस्था (एकूण)	१०	
	३.१ जिल्हा पणन संस्था	३.१/१ सर्वसाधारण उद्येशीय	०
		३.१/२ विशेष उद्येशीय	१
	३.२ प्राथमिक पणन संस्था	३.२/१ सर्वसाधारण तालुका खरेदी-विक्री संघ	५
		३.२/२ पणन संस्था	३
	३.३ इतर पणन संस्था	१	
४	एकूण उत्पादक सहकारी संस्था	३०७	
	४.१ साखर कारखाने	३	
	४.२ इतर शेती प्रक्रिया संस्था	१२	
	४.३ विणकर संस्था	०	
	४.४ विणकर संस्था (हातमाग)	१	
	४.५ औद्योगिक वसाहती (संस्था)	८	
	४.६ इतर औद्योगिक संस्था	८७	
	४.७ दुग्ध व्यवसाय संस्था	९२	
	४.८ मत्स्यव्यवसाय संस्था	२२	
	४.९ सहकारी सूत गिरण्या	१	
	४.१० उपसा जलसिंचन संस्था	६५	
	४.११ इतर उत्पादक संस्था	१६	
५	सामाजिक सेवा सहकारी संस्था	२६९	
	५.१ ग्राहक भांडारे	८	
	५.२ गृहनिर्माण संस्था	९५	
	५.३ कामगार कंत्राटदार संस्था	४५	
	५.४ इतर सहकारी संस्था	१२१	
	एकूण संस्था १ ते ५	११२३	

आधार :- जिल्हा उपनिबंधक, सहकारी संस्था, हिंगाली

तक्ता ६.१३
सहकारी संस्थांची वित्तीय स्थिती

जिल्हा - हिंगाली			संदर्भ : २०१३-१४
अ. क्र.	बाब	परिमाण	संख्या
(१)	(२)	(३)	(४)
१	सहकारी संस्थांची संख्या	संख्या	११२३
२	एकूण सभासद संख्या	संख्या	३०५७१७
३	भरणा झालेले भागभांडवल		
	३.१ शासकीय भाग भांडवल	रुपये लाखात	३०४.२५
	३.२ स्वनिधी	रुपये लाखात	४२.२३
	३.३ एकूण	रुपये लाखात	३४६.४८
४	ठेवी	रुपये लाखात	२१५७.४०
५	खेळते भांडवल	रुपये लाखात	२९७.४८
६	३१ मार्च, रोजी येणे कर्ज	रुपये लाखात	६३९.६०
७	वर्षभरात केलेले कर्जवाटप	रुपये लाखात	३१५.९२
८	खरेदीची किंमत	रुपये लाखात	०
९	विक्रीची किंमत	रुपये लाखात	०
१०			
	१०.१ नफ्यातील संस्था	संख्या	४४७
	१०.२ नफ्याची रक्कम	रुपये लाखात	७६.०४
	१०.३ तोट्यातील संस्था	संख्या	४०८
	१०.४ तोट्याची रक्कम	रुपये लाखात	३९.९२
	१०.५ ना-नफा, ना-तोटा झालेल्या संस्था	संख्या	२६८

आधार :- जिल्हा उपनिबंधक, सहकारी संस्था, हिंगाली.

तक्ता ६.१४
सहकारी संस्थांची लेखापरीक्षण वर्गाप्रमाणे संख्या

जिल्हा :- हिंगाली						संदर्भ : २०१३-१४		
अ. क्र.	तालुका	लेखापरीक्षण वर्गाप्रमाणे सहकारी संस्था				वर्गीकरण न केलेल्या	लेखापरीक्षण न झालेल्या	एकूण सहकारी संस्था
		अ	ब	क	ड			
(१)	(२)	(३)	(४)	(५)	(६)	(७)	(८)	(९)
१	सेनगाव	६	५	२१	३१	१	९०	१५४
२	हिंगोली	२१	१९	६१	१५	५	१४१	२६२
३	औढा ना.	३	७	४९	१५	१	५६	१३१
४	कळमनूरी	२	३	४१	९	१	११०	१६६
५	वसमत	९	१५	८२	११	१	१७३	२९१
एकूण जिल्हा		४१	४९	२५४	८१	९	५७०	१००४

आधार :- जिल्हा विशेष लेखापरीक्षक, सहकारी संस्था वर्ग - १

तक्ता ६.१५
राज्य / जिल्हा कार्यक्षेत्र असलेल्या सहकारी बँकाचे कार्य

(रु. लाखात)

जिल्हा - हिंगाली			संदर्भ वर्ष -२०१३-१४	
अ. क्र.	बाब	जिल्हा मध्यवर्ती सहकारी बँक लि.	राज्य कृषी व ग्रामीण विकास बँक	
१	(२)	(३)	(४)	
१	बँक शाखा (संख्या)	४७	उ.ना.	
२	सभासद	८३७	उ.ना.	
	२.१ संस्था सभासद	-	उ.ना.	
	२.२ वैयक्तिक सभासद	-	उ.ना.	
३	भाग भांडवल	१७४७.५८	उ.ना.	
४	राखीव व इतर निधी	५७५०.०५	उ.ना.	
५	ठेवी	२५६२२.४४	उ.ना.	
६	खेळते भांडवल	४०४१०.७०	उ.ना.	
७	अल्प मुदतीची कर्जे वाटप	१२८०१.२०	उ.ना.	
	७.१ रोख पत	-	उ.ना.	
	७.२ वटविलेली बिले	-	उ.ना.	
	७.३ एकूण (७.१+७.२)	१२८०१.२०	उ.ना.	
	७.४ पैकी कृषि कर्जे	१२८०१.२०	उ.ना.	
८	मध्यम मुदतीची कर्जे वाटप		उ.ना.	
९	दीर्घ मुदतीची कर्जे		उ.ना.	
१०	येणे कर्जे	२२७४७.०२	उ.ना.	
	१०.१ अल्प मुदतीची कर्जे	१११९.६०	उ.ना.	
	१०.२ मध्यम मुदतीची कर्जे	२४५३.७५	उ.ना.	
	१०.३ दीर्घ मुदतीची कर्जे	११५८५.८२	उ.ना.	
११	थकलेले कर्जे	३४७.४५	उ.ना.	
	११.१ अल्प मुदतीची कर्जे	१७८९.८१	उ.ना.	
	११.२ मध्यम मुदतीची कर्जे		उ.ना.	
	११.३ दीर्घ मुदतीची कर्जे		उ.ना.	

आधार :-१) जिल्हा मध्यवर्ती सहकारी बँक, हिंगाली २) राज्य कृषी व ग्रामीण विकास बँक, हिंगाली

तक्ता ६.१६
बिगर-कृषी सहकारी पतसंस्थांचे कार्य

जिल्हा - हिंगोली		संदर्भ : २०१३-१४					
अ. क्र.	बाब	संस्था प्रकार					
		प्राथमिक सहकारी बँका		इतर बिगर - कृषी पतसंस्था			
		नागरी बँका	कर्मचारी पतपेढी आणि इतर	नागरी पतसंस्था	कर्मचारी पतपेढी	इतर (नागरी पतपेढी)	
(१)	(२)	(३)	(४)	(५)	(६)	(७)	
१	संस्था संख्या	७	०	२४	३६	५	
२	सभासद संख्या	३७१६५	०	२२७२७	१५०४९	१३७८	
३	भाग भांडवल (रुपये - हजारात)	१३३१७८	०	३०५०६	४७५७४	११०००	
४	राखीव व इतर निधी (रुपये - हजारात)	५७५५१९	०	४२८७८०८	९९१६३८९	१२	
५	ठेवी (रुपये - हजारात)	१२०७०७.१	०	२१०६७	४०६३७	१९१२	
६	खेळते भांडवल (रुपये - हजारात)	१११७६६.३	०	११०१६	२१८९१	१०२३२	
७	कर्जे रुपये (हजारात)	७.१ दिलेली कर्जे	२९७१८०.६	०	१३८१७६	३०९४२०	१०२२०
		७.२ वसूल कर्जे	२२२८५७.०	०	११९१४८	२९९१४६	१०२०
		७.३ येणे कर्जे	७४३३३.३	०	२१७१०	१००५४१	९६३२
		७.४ थकीत कर्जे	४४८८३	०	१९००७	१०२२०	२९८

आधार :- जिल्हा उपनिबंधक, सहकारी संस्था, हिंगोली

तक्ता ६.१७
परवानाधारक सावकारांची संख्या आणि त्यांनी दिलेली कर्जे

जिल्हा - हिंगोली		संदर्भ : २०१३-१४			
(रुपये हजारात)					
अ. क्र.	तालुका	परवानाधारक सावकारांची संख्या	व्यापाऱ्यांना दिलेली कर्जे	इतरांना दिलेली कर्जे	एकूण (४+५)
(१)	(२)	(३)	(४)	(५)	(६)
१	सेनगाव	०	०	०	०
२	हिंगोली	३५	९३५६४	०	९३५६४
३	औढा ना.	१३	०	२८३९१	२८३९१
४	कळमनूरी	१३	०	५८८७००	५८८७००
५	वसमत	२९	१३२०५९	०	१३२०५९
एकूण जिल्हा		९०	२२५६२३	६१७०९१	८४२७१४

आधार :- जिल्हा उपनिबंधक, सहकारी संस्था, हिंगोली

पणान विभाग

तक्ता ६.१८
जिल्हा आणि प्राथमिक पणन संस्थांचे कार्य

जिल्हा - हिंगोली									संदर्भ -३१ मार्च २०१४	
अ. क्र.	जिल्हा आणि प्राथमिक पणन संस्था	संस्था संख्या	सभासद संख्या	खेळते भांडवल	खरेदीची किंमत (रुपये हजारात)			विक्रीची किंमत (रुपये हजारात)		
					कृषी उत्पादन	शेतीच्या गरजेच्या वस्तू	उपभोगाच्या वस्तू	मालक म्हणून	अडत्या म्हणून	एकूण
(१)	(२)	(३)	(४)	(५)	(६)	(७)	(८)	(९)	(१०)	(११)
१	सेनगाव	२	२२२६	२६७३.००	-	-	-	-	-	-
२	हिंगोली	५	१८४०	१०५०.००	-	-	-	-	-	-
३	औढा ना.	१	२७८	८३.००	-	-	-	-	-	-
४	कळमनूरी	१	१३६०	७०५.०२	-	-	-	-	-	-
५	वसमत	१	२७२	३६६.०१	-	-	-	-	-	-
एकुण जिल्हा		१०	५९७६	४८७७.०३	-	-	-	-	-	-

कृषी उत्पादनाची विक्री (अडते व मालक म्हणून) (रुपये हजारात)							
भात व तांदूळ	गहू	इतर अन्नधान्ये	कापूस	गळिताची धान्ये	डाळी	इतर	एकूण
(१२)	(१३)	(१४)	(१५)	(१६)	(१७)	(१८)	(१९)
-	-	-	-	-	-	-	-
-	-	-	-	-	-	-	-
-	-	-	-	-	-	-	-
-	-	-	-	-	-	-	-
-	-	-	-	-	-	-	-
-	-	-	-	-	-	-	-
-	-	-	-	-	-	-	-

शेतीला आवश्यक वस्तूंची विक्री (अडते व मालक म्हणून) (रुपये हजारात)					उपभोग्य वस्तूंची एकूण विक्री (रुपये हजारात)
खते	बियाणे	कृषी औजारे	इतर	एकूण	
(२०)	(२१)	(२२)	(२३)	(२४)	(२५)
०	०	०	०	०	०
०	१५	०	३	१८	१८
०	०	०	०	०	०
०	०	०	०	०	०
०	०	०	०	०	०
०	१५	०	३	१८	१८

तक्ता ६.१९
नियंत्रित बाजारपेठातील कृषी मालांची वार्षिक आवक

(रुपये हजारात)

जिल्हा - हिंगोली				संदर्भ वर्ष :- २०१३-१४					
अ. क्र.	तालुका	कृषी उत्पन्न बाजार समित्यांची संख्या	उपबाजार पेठांची संख्या	भात		तांदूळ		सोयाबीन	
				आवक (टन)	मूल्य	आवक (टन)	मूल्य	आवक (टन)	मूल्य
(१)	(२)	(३)	(४)	(५)	(६)	(७)	(८)	(९)	(१०)
१	सेनगाव	१	०						
२	हिंगोली	१	३						
३	औढा ना.	१	२						
४	कळमनुरी	१	१						
५	वसमत	१	१						
एकुण जिल्हा		५	७	-	-	-	-	१०१६९०	३७३६६३४

गहू		हरभरा		ज्वारी		तूर	
आवक (टन)	मूल्य	आवक (टन)	मूल्य	आवक (टन)	मूल्य	आवक (टन)	मूल्य
(११)	(१२)	(१३)	(१४)	(१५)	(१६)	(१७)	(१८)
४३	६८८०	२७१८	७६१०४	३२	४१६	२७१८	१११४३८
५२४	८५१५	४५८४	१३०६४४	२१९	२९५७	५६०२	२३१०८३
२२६१९	३५९५०	४८३२	१३५७७९	४९७२	६५११	२४३९	१००२४३
१३०७	२१०४३	३३१७	९२२१३	१३२	१६५०	१३१५	५३३८९
१५६	२४६५	६०	१६९५०	५०	६६०	१२०	४९२०
२४६४९	७४८५२	१५५११	४५१६९०	५४०५	१२१९३	१२१९४	५०१०७२

मूग		भुईमूग शेंग		हळद		उडीद	
आवक (टन)	मूल्य	आवक (टन)	मूल्य	आवक (टन)	मूल्य	आवक (टन)	मूल्य
(१९)	(२०)	(२१)	(२२)	(२३)	(२४)	(२५)	(२६)
६१	२८६७	१५२७	५८०२६	-	-	९०	४०९५
६५	३०५५	११४९	४४२३७	-	-	१०७	४९०१
४७८	२२४६६	६७४	२५६७९	-	-	३४२	१५४९३
१	४७	१२७	४८२६	-	-	४५	२०२५
७५	३५२५	१००	३८२५	२३१६५	१३२०४०५	३२	१४५२८
६८०	३३६१	३५७७	१३६५९३	२३१६५	६४००	६१६	४१०४१

आधार- जिल्हयातील सर्व कृषी उत्पन्न बाजार समित्या.

तक्ता क्रमांक ६.२०
निवडक कृषि मालाच्या त्रैमासिक सरासरी घाऊक किंमती

जिल्हा : हिंगोली			संदर्भ - २०१३-१४							
अ.क्र.	कृषि मालाचे नांव	कृषि मालाचा वाण	त्रैमासिक सरासरी घाऊक किंमती (प्रति क्विंटल मूल्य रुपये हजारात)							
			एप्रिल-जून	गेल्यावर्षाच्या तुलनेत वाढ	जुलै-सप्टेंबर	गेल्यावर्षाच्या तुलनेत वाढ	ऑक्टोबर-डिसेंबर	गेल्यावर्षाच्या तुलनेत वाढ	जानेवारी-मार्च	गेल्यावर्षाच्या तुलनेत वाढ
(१)	(२)	(३)	(४)	(५)	(६)	(७)	(८)	(९)	(१०)	(११)
१	तांदूळ	स्थानिक	-	-	-	-	-	-	-	-
२	गहू	२१८९	१५७२	२२.८१	१९५२	५०.०४	२२४९	६५.३७	२९८५	१०५.७२
३	गहू	सुधारीत	१६८२	१६.८१	१५०८	१.८९	-	-	१५५८	१०.८९
४	ज्वारी	रब्बी	१३००	-२९.८१	१४१४	-२८.०४	१६४९	-२१.२९	१६६३	५९.९०
५	ज्वारी	संकरित	११५४	५१.०५	१२४२	२६.९९	१४२६	३८.४५	१७२३	७५.१०
६	बाजरी	सुधारीत	-	-	-	-	-	-	१६४०	८५.५२
७	मका	स्थानिक	-	-	-	-	-	-	-	-
८	हरभरा	गावरान	३०२८	३६.७०	२७७४	१८.२९	२८८०	२५.८२	२९२४	३५.५६
९	तूर	लाल	४२९०	८.६६	४१०४	८.५७	४२९९	१७.५२	४२६७	१६.९०
१०	मूग	हिरवा	-	-	४६८२	४२.३५	५७१५	६५.२७	५६४५	७६.६८
११	उडीद	काळा	-	-	३०८३	-१२.४१	४१३६	२२.७७	४३१५	४५.२२
१२	मटकी	स्थानिक	-	-	-	-	-	-	-	-
१३	गुळ	स्थानिक	-	-	-	-	-	-	-	-
१४	भुईमूग	ढोबळा	३९३१	२२.३१	३६२४	१४.९७	३३३६	-१३.८४	-	-
१५	सुर्यफूल	संकरित	-	-	-	-	-	-	-	-
१६	करडई	लहान	-	-	-	-	-	-	-	-
१७	तीळ	पांढरा	-	-	-	-	-	-	१८४१२	२४२.२३
१८	जवस	स्थानिक	-	-	-	-	-	-	-	-
१९	कापूस	लांबधागा	शासनाच्या कापूस एकाधिकार योजनेमुळे कृषि उत्पन्न बाजार समितीद्वारे कापसाची खरेदी करण्यात येत नाही							
२०	कापूस	आ. धागा								

आधार- जिल्हयातील सर्व कृषी उत्पन्न बाजार समित्या,हिंगोली

वस्त्रोदयोग

तक्ता ६.२१

सहकारी सूत गिरण्या, हातमाग व यंत्रमाग यांचा तपशिल

जिल्हा:हिंगोली						संदर्भ वर्ष : २०१३-१४	
अ.क्र.	तपशिल	सेनगाव	हिंगोली	औढा ना.	कळमनूरी	वसमत	एकूण
(१)	(२)	(३)	(४)	(५)	(६)	(७)	(८)
अ) सहकारी सूत गिरण्या ---							
१	एकूण गिरण्यांची संख्या	-	-	-	-	१	१
२	उत्पादन चालू अस्लेल्या गिरण्यांची संख्या	-	-	-	-	१	१
३	सभासद संख्या (०००)	-	-	-	-	७३९२	७३९२
४	भाग भांडवल (रुपये - हजारात)	-	-	-	-	२६५०	२६५०
५	त्यापैकी राज्य शासनाचे (रुपये - हजारात)	-	-	-	-	२३८५	२३८५
६	चात्यांची संख्या लाखात	-	-	-	-	२११६८	२११६८
७	उत्पादित सूताचे मूल्य (रुपये - हजारात)	-	-	-	-	३०३९६९	३०३९६९
८	तोट्यातील गिरण्या (संख्या)	-	-	-	-	१	१
९	तोटा (रुपये - हजारात)	-	-	-	-	३५५४२९	३५५४२९
ब) सहकारी हातमाग व यंत्रमाग ---							
१	एकूण संस्था संख्या	-	-	-	-	१	१
२	सभासद संख्या (०००)	-	-	-	-	४५८	४५८
३	भाग भांडवल (रुपये - हजारात)	-	-	-	-	१०१	१०१
४	त्यापैकी राज्य शासनाचे (रुपये - हजारात)	-	-	-	-	०	०
५	मागांची संख्या	-	-	-	-	२	२
६	उत्पादित मूल्य (रुपये - हजारात)	-	-	-	-	८२	८२
७	तोट्यातील संस्था (संख्या)	-	-	-	-	१	१
८	तोटा (रुपये - हजारात)	-	-	-	-	१९८	१९८
स्रोत: जिल्हा उपनिबंधक कार्यालय, महाराष्ट्र शासन, हिंगोली.							

७

पायाभूत सुविधा

उर्जा विभाग

तक्ता ७.१
विजेचा वापर

जिल्हा - हिंगोली									संदर्भ:-२०१३-१४	
अ.क्र.	तालुका	एकूण विजेचा वापर ००० किलो वॉट तास							विजेचा दरडोई वापर	बीज जोडण्यांची संख्या (लाखात)
		घरगुती	व्यापारी कामासाठी लघुशक्ती साठी	औद्योगिक	सार्वजनिक दिवाबत्ती	कृषि	इतर	एकूण		
(१)	(२)	(३)	(४)	(५)	(६)	(७)	(८)	(९)	(१०)	(११)
१	सेनगाव	८.५१	०.४४	१.३२	२.२६	३३.८०	१.०७	४७.४०	२३.२२	०.२७
२	हिंगोली	२२.०५	४.३०	४.५७	५.९१	३५.०१	१.४७	७३.३१	२७.२०	०.३९
३	औढा ना.	९.७९	०.९८	१.५५	२.५५	२१.८९	१.९८	३८.७४	२१.३९	०.२२
४	कळमनूरी	१२.४८	१.२८	२.३७	३.८१	३१.१६	१.३६	५२.४६	२२.६६	०.३२
५	वसमत	१८.४४	२.११	४.५२	३.५२	५२.५७	५.४६	८६.६२	२९.७७	०.४६
एकूण जिल्हा		७१.२७	९.११	१४.३३	१८.०५	१७४.४३	११.३४	२९८.५३	२५.३६	१.६७
आधार - कार्यकारी अभियंता, महाराष्ट्र राज्य बीज वितरण कंपनी मर्या.हिंगोली										

प्रादेशिक परिवहन व
महाराष्ट्र राज्य मार्ग परिवहन व
दळणवळण

तक्ता ७.२
मोटार वाहनांची आणि व परमीटधारकांची संख्या

जिल्हा - हिंगाली						संदर्भ -३१ मार्च २०१४	
अ. क्र.	बाब	एकूण वाहने	इंधनाच्या प्रकारानुसार वाहने			गेल्या वर्षातील वाहनांची संख्या	गेल्या वर्षाच्या तुलनेत शकडा वाढ
			डिझेल	पेट्रोल	सी.एन.जी		
(१)	(२)	(३)	(४)	(५)	(६)	(६)	(७)
प्रवासी वाहने							
१	बसेस	१३१	१३१	०	०	१२६	३.९७
२	मोटारी आणि स्टेशन वॅगन्स	०		०	०	०	०
३	जीप	८८९९	६९१९	१७७६	२०४	८४०८	५.८४
४	टॅक्सी	३४४	३४४	०	०	३४४	०.००
५	तीन चाकी वाहने (रिक्षा)						
	अ) ३-सीटर	३५४९	२१४५	१४०४		३२६३	८.७६
	ब) ६-सीटर	०	०	०	०	०	०.००
६	दुचाकी वाहने	७७८१९	७७८१९	०	०	७२२१२	७.७६
७	रुग्णवाहिका	५०	५०	०	०	५०	०.००
८	शाळेच्या बसेस	१३	१३	०	०	१४	-७.१४
एकूण प्रवासी वाहने		९०८०५	८७४२१	३१८०	२०४	८४४१७	७.५७
माल वाहतूक-वाहने							
१	तीन चाकी	९३२	९३२	०	०	८७९	६.०३
२	चार चाकी	२४३६	२४३६	०	०	२१०७	१५.६१
३	ट्रॅक्टर्स	५८२८	५८२८	०	०	४९०४	१८.८४
४	जड वाहने	१६०५	१६०५	०	०	१६३७	-१.९५
५	इतर	३४	३४	०	०	३४	०.००
एकूण माल वाहतूक-वाहने		१०८३५	१०८३५	०	०	९५६१	१३.३२
जिल्ह्यातील एकूण वाहने		१०१६४०	९८२५६	३१८०	२०४	९३९७८	८.१५
परमीटधारकांची संख्या							
१	हलकी वाहने	१८५०				१४५३	२७.३२३
२	जड वाहने	५०२				३१५	५९.३६५
३	पॅटोरिक्षा	१०८२				१०८२	०
आधार - प्रादेशिक परिवहन अधिकारी, हिंगाली							

तक्ता ७.३
महाराष्ट्र राज्य मार्ग परिवहन महामंडळाची प्रवासी वाहतूक

जिल्हा - हिंगाली					
अ.क्र.	बाब	२०११-१२	२०१२-१३	२०१३-१४	२०१२-१३ च्या तुलनेत २०१३-१४ मधील शेकडा बदल
(१)	(२)	(३)	(४)	(५)	(६)
१	वर्ष अखेरीस मार्गांची संख्या	११६	१२९	१३०	०.७८
२	मार्गांची एकूण लांबी (कि.मी.)	१३१६४	१३७८५	१३५७०	-१.५५
३	मार्गांची सरासरी लांबी (कि.मी.)	११३.४८	१०६.८६	१०४.३९	-२.३१
४	वर्षातील अस्तित्वात असलेल्या बसगाड्यांची संख्या	१४१	१५२	१६०	५.६८
५	रस्त्यावर धावणाऱ्या बस गाड्यांची दैनिक सरासरी संख्या	१४०	१४८	१५२	२.५८
६	प्रवाशांची दैनिक सरासरी (संख्या लाखात)	०.५३	०.५५	०.४७	-१४.५५
७	वाहतुकीमुळे वर्षात मिळालेले उत्पन्न (रुपये लाखात)	४०८३.९३	४३७१.४५	४५९८.९४	५.२०
८	दर प्रवाशामागे मिळालेले सरासरी उत्पन्न (रुपये दर दिवशी)	२१.०५	२१.८३	२६.८१	२२.८१
आधार - विभागीय नियंत्रक, महाराष्ट्र राज्य मार्ग परिवहन महामंडळ, हिंगाली /परभणी					

तक्ता ७.४
स्थानिक स्वराज्य संस्थांचे वाहतूक उपक्रम.
स्थानिक स्वराज्य संस्थेचे नाव :- नगर परिषद, जिल्हा हिंगोली

जिल्हा :- हिंगाली		संदर्भ :- २०१३-१४	
अ.क्र.	बाब	परिमाण	नगरपालिका
(१)	(२)	(३)	(४)
१	वर्षामध्ये प्रवासी वाहतूक केलेल्या एकूण अंतराची दैनिक सरासरी	कि.मी.	---
२	दैनिक सरासरी प्रवासी संख्या	संख्या	---
३	परिवहन सेवेसाठी वापरात असणाऱ्या दैनिक बसेसची सरासरी संख्या (अ)स्थानिक स्वराज्य संस्था (ब) कंत्राटावर (क) इतर	संख्या	---
४	निव्वळ नफा/तोटा	लाख रु.	---
५	विद्यार्थी, अपंग, वरिष्ठ नागरिक, रुग्ण यांना प्रवासी भाडयातून सुट /सवलत दिलेली एकूण रक्कम	रुपये	---
आधार :- सर्व मुख्याधिकारी, नगर परिषद, जिल्हा हिंगाली			

तक्ता ७.५
पोस्ट आणि दूरध्वनी सेवा यांची आकडेवारी

जिल्हा - हिंगाळी						संदर्भ - ३१ मार्च २०१४			
अ. क्र.	तालुका	पोस्टांची संख्या	पत्र-पेट्यांची संख्या	पोस्टमनांची संख्या	पोस्टाची सुविधा असलेल्या गावांची संख्या	वैयक्तिक दूरध्वनी संख्या			सार्वजनिक दूरध्वनी केंद्रांची संख्या (PCO)
						ग्रामीण	नागरी	एकूण	
(१)	(२)	(३)	(४)	(५)	(६)	(७)	(८)	(९)	(१०)
१	सेनगाव	२२	८५	१६	१२८	९६	१२१	२१७	०२
२	हिंगोळी	२१	११०	५०	१४१	११८	१४९९	१६१७	२३
३	औढा ना.	२०	८२	२६	११८	-	६३	६३	-
४	कळमनूरी	३९	८८	३६	१४२	५५	१२५	१८०	-
५	वसमत	१२	९७	१८	१३९	३९३	६८५	१०७८	५३
एकूण जिल्हा		११४	४६२	१४६	६६८	६६२	२४९३	३१५५	७८

आधार:- १) जिल्हा टपाल अधीक्षक कार्यालय, हिंगाळी, २) भारत संचार निगम लि. हिंगाळी

सार्वजनिक बांधकाम विभाग

तक्ता ७.६

रोड प्लॅन १९८१ - २०२१' (सुधारीत आराखडा) नुसार जिल्ह्यातील रस्तेविकास कार्यक्रमाची प्रगती

जिल्हा - हिंगाळी		संदर्भ :- २०१३-१४								
अ.क्र.	तालुका	मार्च २०१४ अखेर पर्यंत स्थिती								
		ग्रामीण रस्ते			इतर रस्ते			एकूण		
		लक्ष्य कि.मी	साध्य कि.मी	प्रत्यक्ष खर्च लाख रु.	लक्ष्य कि.मी	साध्य कि.मी	प्रत्यक्ष खर्च लाख रु.	लक्ष्य कि.मी	साध्य कि.मी	प्रत्यक्ष खर्च लाख रु.
(१)	(२)	(३)	(४)	(५)	(६)	(७)	(८)	(९)	(१०)	(११)
१	सेनगाव	४४८	०.००	०.००	३५४	१०.०२	२६७.२०	८०२	१०.०२	२६७.२०
२	हिंगोली	३७०	०.००	०.००	३११	७.००	२८४.७५	६८१	७.००	२८४.७५
३	औढा ना.	३८८	०.००	०.००	१८३	१०.९८	२५०.२८	५७१	१०.९८	२५०.२८
४	कळमनूरी	३५८	०.००	०.००	२२४	१२.९१	६९९.८७	५८२	१२.९१	६९९.८७
५	वसमत	३४१	०.००	०.००	२७३	१६.९८	७८७.६१	६१४	१६.९८	७८७.६१
एकुण जिल्हा		१९०५	०.००	०.००	१३४५	५७.८९	२२८९.७१	३२५०	५७.८९	२२८९.७१
आधार - कार्यकारी अभियंता, सार्वजनिक बांधकाम विभाग, हिंगाळी										

तक्ता ७.७

प्रकार व पृष्ठभाग यानुसार रस्त्यांची लांबी

जिल्हा:- हिंगोली		(लांबी :- कि.मी.मध्ये)							संदर्भ - ३१ मार्च २०१४	
अ. क्र.	बाब	रस्त्याचा प्रकार								
		राष्ट्रीय महामार्ग	प्रमुख राज्य महामार्ग	राज्य महामार्ग	प्रमुख जिल्हा रस्ते	इतर जिल्हा रस्ते	ग्रामीण /नागरी रस्ते	द्रुतगती मार्ग	एकूण रस्त्याची लांबी	
(१)	(२)	(३)	(४)	(५)	(६)	(७)	(८)	(९)	(१०)	
(१)	सिमेंट काँक्रीट									
१ अ)	सा.बां.वि.	२.००	०	०	०	०	०	०	२.००	
२ ब)	जिल्हा परिषद	०	०	०	०	०	०	०	०	
३ क)	न.पा./म.न.पा.	०	०	०	०	०	१००.९३	०	१००.९३	
(२)	डांबरी									
१ अ)	सा.बां.वि.	१२७.००	५१.५०	४०४.००	७१४.००		०	०	१२९६.५०	
२ ब)	जिल्हा परिषद	०	०	०	०	५८३.२५	१०७३.४०	०	१६५६.६५	
३ क)	न.पा./म.न.पा.	२.००	०	२.००	०	५.००	६२.६८	०	७१.६८	
(३)	खडीचे									
१ अ)	सा.बां.वि.	०	०	०	०	०	०	०	०.००	
२ ब)	जिल्हा परिषद	०	०	०	०	४१.००	५९७.२०	०	६३८.२०	
३ क)	न.पा./म.न.पा.	०	०	०	०	०	३५.१५	०	३५.१५	
(४)	इतर									
१ अ)	सा.बां.वि.	१२.६	०	५.००	०	०	०	०	१७.६०	
२ ब)	जिल्हा परिषद	०	०	०	०	७.००	२३४.८०	०	२४१.८०	
३ क)	न.पा./म.न.पा.	०	०	०	०	०	४१.६५	०	४१.६५	
(५)	एकूण लांबी									
१ अ)	सा.बां.वि.	१४१.६०	५१.५०	४०९.००	७१४.००	०.००	०.००	०.००	१३१६.१०	
२ ब)	जिल्हा परिषद	०.००	०.००	०.००	०.००	६३१.२५	१९०५.४०	०.००	२५३६.६५	
३ क)	न.पा./म.न.पा.	२.००	०.००	२.००	०.००	५.००	२४०.४१	०.००	२४९.४१	
जिल्हा एकूण		१४३.६०	५१.५०	४११.००	७१४.००	६३६.२५	२१४५.८१	०.००	४१०२.१६	

आधार:- १) कार्यकारी अभियंता, सार्वजनिक बांधकाम विभाग, हिंगोली २) कार्यकारी अभियंता, बांधकाम विभाग, जि. प. हिंगोली
३) नगर अभियंता, सर्व नगर परिषद, जिल्हा हिंगोली

तक्ता ७.८

तालुक्यातील रस्तेविषयक आकडेवारी (आदिवासी + बिगर आदिवासी क्षेत्र)

जिल्हा :- हिंगोली		सन २०१३-१४											लांबी (कि.मी.)		
अनु.	तहसील	रस्त्यांची लांबी (कि.मी.)							पृष्ठभागानुसार रस्त्यांची लांबी					प्रति शंभर चौ.कि.मी.क्षेत्रफळा मागे रस्त्यांची लांबी	
		राष्ट्रीय महामार्ग	प्रमुख राज्य महामार्ग	राज्य महामार्ग	प्रमुख जिल्हा मार्ग	इतर जिल्हा मार्ग	ग्राम मार्ग / नागरी मार्ग	एकूण लांबी	अपृष्ठांकित	पृष्ठांकित		एकूण	पृष्ठांकित	एकूण	
(१)	(२)	(३)	(४)	(५)	(६)	(७)	(८)	(९)	(१०)	(११)	(१२)	(१३)	(१४)	(१५)	
१	सेनगाव	०	०	१४८.०	१६२.०	१२२.००	३५९.५६	७९१.५६	४०.००	१९३.००	५५८.५६	७५१.५६	६६.८६	७०.४२	
२	हिंगोली	३८.००	०	७९.००	१३७.०	१०६.७५	६२९.५५	९९०.३०	९१.४०	१८९.१५	७०९.७५	८९८.९०	९२.७३	१०२.१६	
३	औढा ना.	०	३३.००	४४.००	११९.०	१००.००	४२५.०५	७२१.०५	४३.२५	९८.८०	५७९.००	६७७.८०	८१.१७	८६.३५	
४	कळमनूरी	६५.६०	०	७२.००	१२६.०	१९०.५०	२७५.०५	७२९.१५	५१.००	८९.४०	५८८.७५	६७८.१५	७२.०१	७७.४२	
५	वसमत	४०.००	१८.५०	६८.००	१७०.०	११७.००	४५६.६०	८७०.१०	७५.४०	१०३.००	६९१.७०	७९४.७०	८५.२३	९३.३२	
एकूण जिल्हा		१४३.६०	५१.५०	४११.००	७१४.०	६३६.२५	२१४५.८१	४१०२.१६	३०१.०५	६७३.३५	३२७७.७६	३८०१.११	७८.७५	८४.९८	

आधार :- १. कार्यकारी अभियंता, सार्वजनिक बांधकाम विभाग, २. कार्यकारी अभियंता, बांधकाम विभाग, जिल्हा परिषद

पाणी पुरवठा व स्वच्छता

तक्ता क्र.७.९
पिण्याच्या पाण्याच्या सोयी व टंचाई संबंधी केलेल्या उपाययोजना

जिल्हा:- हिंगोली

संदर्भ वर्ष: २०१३-१४

अ.क्र	बाबी	तालुका					
		सेनगाव	हिंगोली	औढा ना.	कळमनूरी	वसमत	एकूण
(१)	(२)	(३)	(४)	(५)	(६)	(७)	(८)
१	वस्ती असलेल्या गावांची एकूणसंख्या	१२८	१४०	११८	१४२	१४७	६७५
२	गावातील वाडया/वस्त्यांची संख्या	११	१२	२०	१८	२	६३
३	बारा महिने पुरेसे पाणी उपलब्ध असलेल्या						
	३.१ गावांची संख्या	११२	१२२	१०४	१३२	१४४	६१४
	३.२ त्याखालील वाडया / वस्त्यांची संख्या	११	१२	२०	१७	२	६२
४	त्यापैकी नळाने पाणी पुरवठा योजनेद्वारे पाणी पुरवठा करण्यात येत असलेल्या						
	४.१ गावांची संख्या	९९	१०४	७९	१००	९४	४७६
	४.२ त्याखालील वाडया / वस्त्यांची संख्या	४	२	४	६	१	१७
५	पिण्याच्या पाण्याची टंचाई असलेली गावे व वाडया/वस्त्या						
	संदर्भ वर्षातील						
	अ) एकूण टंचाईग्रस्त गावे (संख्या)	१६	१८	१४	१०	३	६१
	ब) एकूण वाडया/वस्त्या (संख्या)	०	०	०	१	०	१
	बृहत आराखडयानुसार						
	अ) एकूण टंचाईग्रस्त गावे (संख्या)	७३	७९	६५	७७	६४	३५८
	ब) एकूण टंचाईग्रस्त वाडया/वस्त्या (संख्या)	२	६	११	१	०	२०
६	केलेली उपाययोजना						
	अ) टँकरने पुरवठा होणा-या गावांची संख्या	०	०	०	१	१	२
	गावांतील वाडया/वस्त्यांची संख्या	०	०	०	०	०	०
	गावांतील वाडया/वस्त्यांची संख्या	०	०	०	१	१	२
	टँकरची संख्या	उ.ना.	उ.ना.	उ.ना.	उ.ना.	उ.ना.	उ.ना.
	ब) बैलगाडीने पुरवठा होणा-या गावांची संख्या	उ.ना.	उ.ना.	उ.ना.	उ.ना.	उ.ना.	उ.ना.
	गावांची संख्या	उ.ना.	उ.ना.	उ.ना.	उ.ना.	उ.ना.	उ.ना.
	गावांतील वाडया/वस्त्यांची संख्या	उ.ना.	उ.ना.	उ.ना.	उ.ना.	उ.ना.	उ.ना.
	बैलगाडयांची संख्या	उ.ना.	उ.ना.	उ.ना.	उ.ना.	उ.ना.	उ.ना.
	क) इतर साधनांनी पुरवठा होणा-या गावांची संख्या	उ.ना.	उ.ना.	उ.ना.	उ.ना.	उ.ना.	उ.ना.
	गावांची संख्या	७३	७९	६५	७६	६३	३५६
	गावांतील वाडया/वस्त्यांची संख्या	२	६	११	१	०	२०
	साधने संख्या	उ.ना.	उ.ना.	उ.ना.	उ.ना.	उ.ना.	उ.ना.

टिप — गावांच्या संख्ये मधून हिंगोली , कळमनूरी ,वसमत हि शहरे वगळली आहेत.

आधार - कार्यकारी अभियंता, ग्रामीण पाणीपुरवठा, जिल्हा परिषद, हिंगोली

तक्ता ७.१०
अनुसूचित जाती व नवबौध्द वेयाक्तिक नळजोडणी

जिल्हा:- हिंगोली

संदर्भ वर्ष: २०१३-१४

अ.क्र.	तालुका	ग्रामिण भाग	
		लाभार्थी (संख्या)	खर्च (लाखात)
१	सेनगाव	३५	१.४०
२	हिंगोली	९१	३.६४
३	औढा ना.	७	०.२८
४	कळमनूरी	५	०.२०
५	वसमत	७०	२.८०
एकुण जिल्हा		२०८	८.३२

आधार : कार्यकारी अभियंता, ग्रामिण पाणी पुरवठा विभाग, जिल्हापरिषद, हिंगोली.

तक्ता ७.११
ग्रामिण भागात शौचायलयाची सुविधा असणाऱ्या कुटूंबांची संख्या

जिल्हा :- हिंगोली		संदर्भ वर्ष - २००२							
अ. क्र.	तालुका	दारिद्र्य रेषेखालील				दारिद्र्य रेषेवरील			
		एकूण कुटूंबे	शौचलये असलेली	शौचलये नसलेली	शौचलये नसलेल्या कुटूंबांची टक्केवारी	एकूण कुटूंबे	शौचलये असलेली	शौचलये नसलेली	शौचलये नसलेल्या कुटूंबांची टक्केवारी
(१)	(२)	(३)	(४)	(५)	(६)	(७)	(८)	(९)	(१०)
१	सेनगाव	१३८७२	८२०९	५६६३	४०.८२	२३१०२	१९०६९	४०३३	१७.४६
२	हिंगोली	१३६५९	८२९६	५३६३	३९.२६	१८७५७	१२७९२	५९६५	३१.८०
३	औढा ना.	९६७८	५९८३	३६९५	३८.१८	१९२६१	१२६२०	६६४१	३४.४८
४	कळमनूरी	१३३५१	८७८०	४५७१	३४.२४	२३२०१	१८०२६	३६७८	१६.८५
५	वसमत	८८६२	५७७४	३०८८	३४.८५	२८३४९	१९५२३	८८२६	३१.१३
एकुण जिल्हा		५९४२२	३७०४२	२२३८०	३७.६६	११२६७०	८२०३०	२९१४३	२५.८७

आधार - उपमुख्य कार्यकारी अधिकारी (पंचायत), जि.प. हिंगोली

८

सामाजिक क्षेत्रे व
सामूहिक सेवा

शिक्षण विभाग

तक्ता ८.१
जिल्ह्यातील प्राथमिक शाळांबाबतची माहिती

जिल्हा - हिंगोली										संदर्भ वर्ष : २०१३-१४		
अ. क्र.	तालुका	बाब	शासकीय शाळा					स्थानिक स्वराज्य संस्थांच्या शाळा				
			संख्या	शिक्षकांची संख्या	विद्यार्थ्यांची संख्या		स्वच्छता गृहांची सुविधा असलेल्या शाळा	संख्या	शिक्षकांची संख्या	विद्यार्थ्यांची संख्या		स्वच्छता गृहांची सुविधा असलेल्या शाळा
मुले	मुली	मुले			मुली							
(१)	(२)	(३)	(४)	(५)	(६)	(७)	(८)	(९)	(१०)	(११)	(१२)	(१३)
१	सेनगाव	एकूण	०	०	०	०	०	१५९	७४५	१०८४१	१०७९०	१५९
		पैकी मुलींकरिता	०	०	०	०	०	२	८	०	३०३	२
२	हिंगोली	एकूण	२	१२	१६७	१०६	२	१६१	८१४	११४०३	११३२१	१६१
		पैकी मुलींकरिता	०	०	०	०	०	३	१२	०	३८०	३
३	औढा ना.	एकूण	१	२	२३	१०	१	१५३	६९७	९४०३	९५५२	१५३
		पैकी मुलींकरिता	०	०	०	०	०	१	१३	०	३६७	१
४	कळमनूरी	एकूण	१	७	१७३	१०३	१	१८६	८६२	१०८६०	१०८८८	१८६
		पैकी मुलींकरिता	०	०	०	०	०	५	२४	०	७२९	५
५	वसमत	एकूण	०	०	०	०	०	१८०	९९४	११९६९	१२२२५	१८०
		पैकी मुलींकरिता	०	०	०	०	०	२	२२	०	५८४	२
एकुण जिल्हा	एकूण	एकूण	४	२१	३६३	२१९	४	८३९	४११२	५४४७६	५४७७६	८३९
		पैकी मुलींकरिता	०	०	०	०	०	१३	७९	०	२३६३	१३

अ. क्र.	तालुका	बाब	खाजगी अनुदानित शाळा					खाजगी विनाअनुदानित शाळा				
			संख्या	शिक्षकांची संख्या	विद्यार्थ्यांची संख्या		स्वच्छता गृहांची सुविधा असलेल्या शाळा	संख्या	शिक्षकांची संख्या	विद्यार्थ्यांची संख्या		स्वच्छता गृहांची सुविधा असलेल्या शाळा
मुले	मुली	मुले			मुली							
(१)	(२)	(३)	(१४)	(१५)	(१६)	(१७)	(१८)	(१९)	(२०)	(२१)	(२२)	(२३)
१	सेनगाव	एकूण	८	५७	७११	४९९	८	१२	८२	११८२	८०१	१२
		पैकी मुलींकरिता	०	०	०	०	०	०	०	०	०	०
२	हिंगोली	एकूण	१९	१७१	३२१६	३४००	१९	२३	११९	३२०३	२१३७	२३
		पैकी मुलींकरिता	१	४	०	११०	१	०	०	०	०	०
३	औढा ना.	एकूण	४	३५	१०३१	६८६	४	१२	५०	१०११	६०६	१२
		पैकी मुलींकरिता	०	०	०	०	०	०	०	०	०	०
४	कळमनूरी	एकूण	१२	९२	१८१८	१३९५	१२	१०	६६	५७७	३५२	१०
		पैकी मुलींकरिता	०	०	०	०	०	०	०	०	०	०
५	वसमत	एकूण	२२	१९५	५०२८	४०२७	२२	१०	५१	७५६	५९०	१०
		पैकी मुलींकरिता	०	०	०	०	०	०	०	०	०	०
एकुण जिल्हा	एकुण जिल्हा	एकूण	६५	५५०	११८०४	१०००७	६५	६७	३६८	६७२९	४४८६	६७
		पैकी मुलींकरिता	१	४	०	११०	१	०	०	०	०	०

तक्ता ८.१ पुढे चालू
जिल्ह्यातील प्राथमिक शाळांबाबतची माहिती

अ. क्र.	तालुका	बाब	एकूण शाळा				
			संख्या	शिक्षकांची संख्या	विद्यार्थ्यांची संख्या		स्वच्छता गृहांची सुविधा असलेल्या शाळा
					मुले	मुली	
(१)	(२)	(३)	(२४)	(२५)	(२६)	(२७)	(२८)
१	सेनगाव	एकूण	१७९	८८४	१२७३४	१२०९०	१७९
		पैकी मुलींकरिता	२	८	०	३०३	२
२	हिंगोली	एकूण	२०५	१११६	१७९८९	१६९६४	२०५
		पैकी मुलींकरिता	४	१६	०	४९०	४
३	औढा ना.	एकूण	१७०	७८४	११४६८	१०८५४	१७०
		पैकी मुलींकरिता	१	१३	०	३६७	१
४	कळमनूरी	एकूण	२०९	१०२७	१३४२८	१२७३८	२०९
		पैकी मुलींकरिता	५	२४	०	७२९	५
५	वसमत	एकूण	२१२	१२४०	१७७५३	१६८४२	२१२
		पैकी मुलींकरिता	२	२२	०	५८४	२
एकूण जिल्हा		एकूण	९७५	५०५१	७३३७२	६९४८८	९७५
		पैकी मुलींकरिता	१४	८३	०	२४७३	१४

आधार :- शिक्षणाधिकारी (प्राथमिक), जिल्हा परिषद, हिंगोली

तक्ता ८.२
जिल्ह्यातील माध्यमिक शाळांबाबतची माहिती

जिल्हा - हिंगोली										संदर्भ वर्ष : २०१३-१४		
अ. क्र.	तालुका	बाब	शासकीय शाळा					स्थानिक स्वराज्य संस्थांच्या शाळा				
			संख्या	शिक्षकांची संख्या	विद्यार्थ्यांची संख्या		स्वच्छता गृहांची सुविधा असलेल्या शाळा	संख्या	शिक्षकांची संख्या	विद्यार्थ्यांची संख्या		स्वच्छता गृहांची सुविधा असलेल्या शाळा
					मुले	मुली				मुले	मुली	
(१)	(२)	(३)	(४)	(५)	(६)	(७)	(८)	(९)	(१०)	(११)	(१२)	(१३)
१	सेनगाव	एकूण	०	०	०	०	०	८	८८	१८३३	१८४४	८
		पैकी मुलीकरिता	०	०	०	०	०	०	०	०	०	०
२	हिंगोली	एकूण	०	०	०	०	०	५	७३	१३९८	१५०१	५
		पैकी मुलीकरिता	०	०	०	०	०	१	१२	०	३३१	१
३	औढा ना.	एकूण	१	१२	१९४	१६६	१	४	७०	११९२	७५७	४
		पैकी मुलीकरिता	०	०	०	०	०	०	०	०	०	०
४	कळमनूरी	एकूण	३	२६	२७३	४७७	३	८	१०८	१६३७	१४५०	८
		पैकी मुलीकरिता	१	४	०	१९६	१	०	०	०	०	०
५	वसमत	एकूण	०	०	०	०	०	३	५६	७७५	७४०	३
		पैकी मुलीकरिता	०	०	०	०	०	०	०	०	०	०
एकुण जिल्हा	एकूण	एकूण	४	३८	४६७	६४३	४	२८	३९५	६८३५	६२९२	२८
		पैकी मुलीकरिता	१	४	०	१९६	१	१	१२	०	३३१	१

अ. क्र.	तालुका	बाब	खाजगी अनुदानित शाळा					खाजगी विना अनुदानित शाळा				
			संख्या	शिक्षकांची संख्या	विद्यार्थ्यांची संख्या		स्वच्छता गृहांची सुविधा असलेल्या शाळा	संख्या	शिक्षकांची संख्या	विद्यार्थ्यांची संख्या		स्वच्छता गृहांची सुविधा असलेल्या शाळा
					मुले	मुली				मुले	मुली	
(१)	(२)	(३)	(१४)	(१५)	(१६)	(१७)	(१८)	(१९)	(२०)	(२१)	(२२)	(२३)
१	सेनगाव	एकूण	१०	९२	१४९०	१२६१	१०	९	४६	९३७	५७१	९
		पैकी मुलीकरिता	०	०	०	०	०	०	०	०	०	०
२	हिंगोली	एकूण	१४	१५२	५४६६	२८७९	१४	१८	१२०	३१३३	२०८१	१८
		पैकी मुलीकरिता	१	८	०	१४३	१	०	०	०	०	०
३	औढा ना.	एकूण	९	९२	१५७३	२३१८	९	३	१५	३१८	११६	४
		पैकी मुलीकरिता	१	२५	०	१०३७	१	०	०	०	०	०
४	कळमनूरी	एकूण	७	५५	८२९	८५०	७	९	५४	७६९	६१२	९
		पैकी मुलीकरिता	०	०	०	०	०	०	०	०	०	०
५	वसमत	एकूण	१५	२४४	४९२१	४०७०	१४	८	४०	६४६	७५९	८
		पैकी मुलीकरिता	१	१८	०	९५५	१	०	०	०	०	०
एकुण जिल्हा	एकुण जिल्हा	एकुण	५५	६३५	१४२७९	११३७८	५५	४७	२७५	५८०३	४१३९	४७
		पैकी मुलीकरिता	३	५१	०	२१३५	३	०	०	०	०	०

तक्ता ८.२ पुढे चालू
जिल्ह्यातील माध्यमिक शाळांबाबतची माहिती

अ. क्र.	तालुका	बाब	एकूण शाळा				
			संख्या	शिक्षकांची संख्या	विद्यार्थ्यांची संख्या		स्वच्छता गृहांची सुविधा असलेल्या शाळा
					मुले	मुली	
(१)	(२)	(३)	(२४)	(२५)	(२६)	(२७)	(२८)
१	सेनगाव	एकूण	२७	२२६	४२६०	३६७६	२७
		पैकी मुलींकरिता	०	०	०	०	०
२	हिंगोली	एकूण	३७	३४५	९९९७	६४६१	३७
		पैकी मुलींकरिता	२	२०	०	४७४	२
३	औढा ना.	एकूण	१७	१८९	३२७७	३३५७	१८
		पैकी मुलींकरिता	१	२५	०	१०३७	१
४	कळमनूरी	एकूण	२७	२४३	३५०८	३३८९	२७
		पैकी मुलींकरिता	१	४	०	१९६	१
५	वसमत	एकूण	२६	३४०	६३४२	५५६९	२६
		पैकी मुलींकरिता	१	१८	०	९५५	१
एकुण जिल्हा		एकूण	१३४	१३४३	२७३८४	२२४५२	१३४
		पैकी मुलींकरिता	५	६७	०	२६६२	५

आधार :- शिक्षणाधिकारी (माध्यमिक), जिल्हा परिषद, हिंगोली

तक्ता ८.३
जिल्ह्यातील उच्च माध्यमिक शाळांबाबतची माहिती

जिल्हा - हिंगोली											संदर्भ वर्ष : २०१३-१४	
अ.क्र.	तालुका	बाब	शासकीय शाळा					स्थानिक स्वराज्य संस्थांच्या शाळा				
			संख्या	शिक्षकांची संख्या	विद्यार्थ्यांची संख्या		स्वच्छता गृहांची सुविधा असलेल्या शाळा	संख्या	शिक्षकांची संख्या	विद्यार्थ्यांची संख्या		स्वच्छता गृहांची सुविधा असलेल्या शाळा
					मुले	मुली				मुले	मुली	
(१)	(२)	(३)	(४)	(५)	(६)	(७)	(८)	(९)	(१०)	(११)	(१२)	(१३)
१	सेनगाव	एकूण	०	०	०	०	०	०	०	०	०	०
		पैकी मुलीकरिता	०	०	०	०	०	०	०	०	०	०
२	हिंगोली	एकूण	०	०	०	०	०	०	०	०	०	०
		पैकी मुलीकरिता	०	०	०	०	०	०	०	०	०	०
३	औढा ना.	एकूण	०	०	०	०	०	०	०	०	०	०
		पैकी मुलीकरिता	०	०	०	०	०	०	०	०	०	०
४	कळमनूरी	एकूण	१	२३	२८१	१५३	१	०	०	०	०	०
		पैकी मुलीकरिता	०	०	०	०	०	०	०	०	०	०
५	वसमत	एकूण	१	२४	२८६	१८२	१	१	२४	२४७	३४८	१
		पैकी मुलीकरिता	०	०	०	०	०	०	०	०	०	०
एकुण जिल्हा		एकूण	२	४७	५६७	३३५	२	१	२४	२४७	३४८	१
		पैकी मुलीकरिता	०	०	०	०	०	०	०	०	०	०

अ.क्र.	तालुका	बाब	खाजगी अनुदानित शाळा					खाजगी विना अनुदानित शाळा				
			संख्या	शिक्षकांची संख्या	विद्यार्थ्यांची संख्या		स्वच्छता गृहांची सुविधा असलेल्या शाळा	संख्या	शिक्षकांची संख्या	विद्यार्थ्यांची संख्या		स्वच्छता गृहांची सुविधा असलेल्या शाळा
					मुले	मुली				मुले	मुली	
(१)	(२)	(३)	(१४)	(१५)	(१६)	(१७)	(१८)	(१९)	(२०)	(२१)	(२२)	(२३)
१	सेनगाव	एकूण	९	११८	३११६	२१३९	९	१२	५४	१०९७	५३७	१२
		पैकी मुलीकरिता	०	०	०	०	०	०	०	०	०	०
२	हिंगोली	एकूण	९	१५४	४१२०	४४७२	९	१३	७१	१४७७	९४५	१३
		पैकी मुलीकरिता	१	४२	०	१६८०	१	०	०	०	०	०
३	औढा ना.	एकूण	७	१११	२७८१	२३२४	७	६	३७	४८८	४२४	६
		पैकी मुलीकरिता	०	०	०	०	०	०	०	०	०	०
४	कळमनूरी	एकूण	१४	३२९	७६१९	५७५१	१४	४	१८	३३४	२९९	४
		पैकी मुलीकरिता	०	०	०	०	०	०	०	०	०	०
५	वसमत	एकूण	१३	३१९	७२५२	५२८३	१३	७	६१	१३३९	९०५	७
		पैकी मुलीकरिता	०	०	०	०	०	०	०	०	०	०
एकुण जिल्हा		एकूण	५२	१०३१	२४८८८	१९९६९	५२	४२	२४१	४७३५	३११०	४२
		पैकी मुलीकरिता	१	४२	०	१६८०	१	०	०	०	०	०

तक्ता ८.३ पुढे चालू
जिल्ह्यातील उच्च माध्यमिक शाळांबाबतची माहिती

अ.क्र.	तालुका	बाब	एकूण शाळा				
			संख्या	शिक्षकांची संख्या	विद्यार्थ्यांची संख्या		स्वच्छता गृहांची सुविधा असलेल्या शाळा
					मुले	मुली	
(१)	(२)	(३)	(२४)	(२५)	(२६)	(२७)	(२८)
१	सेनगाव	एकूण	२१	१७२	४२१३	२६७६	२१
		पैकी मुलीकरिता	०	०	०	०	०
२	हिंगोली	एकूण	२२	२२५	५५९७	५४१७	२२
		पैकी मुलीकरिता	१	४२	०	१६८०	१
३	औढा ना.	एकूण	१३	१४८	३२६९	२७४८	१३
		पैकी मुलीकरिता	०	०	०	०	०
४	कळमनूरी	एकूण	१९	३७०	८२३४	६२०३	१९
		पैकी मुलीकरिता	०	०	०	०	०
५	वसमत	एकूण	२२	४२८	९१२४	६७१८	२२
		पैकी मुलीकरिता	०	०	०	०	०
एकूण जिल्हा		एकूण	९७	१३४३	३०४३७	२३७६२	९७
		पैकी मुलीकरिता	१	४२	०	१६८०	१

आधार:- शिक्षणाधिकारी (माध्यमिक), जि.प. हिंगोली

तक्ता ८.४
शैक्षणिक संस्थांतील अनुसूचित जातीच्या विद्यार्थ्यांची संख्या

जिल्हा - हिंगाळी		संदर्भ वर्ष : २०१३-१४										
अ. क्र.	तालुका	बाब	प्राथमिक विद्यार्थी					माध्यमिक विद्यार्थी				
			शासकीय	स्थानिक संस्था	खाजगी		एकूण	शासकीय	स्थानिक संस्था	खाजगी		एकूण
					अनुदानित	विना अनुदानित				अनुदानित	विना अनुदानित	
(१)	(२)	(३)	(४)	(५)	(६)	(७)	(८)	(९)	(१०)	(११)	(१२)	(१३)
१	सेनगाव	एकूण	०	४८६७	१११	२२७	५२०५	०	११२५	५४४	१५८	१८२७
		पैकी मुली	०	२४५२	४३	८७	२५८२	०	५६५	२३६	६४	८६५
२	हिंगोली	एकूण	७	६१३३	१३१२	६३४	८०८६	०	९००	१९८१	८२६	३७०७
		पैकी मुली	०	३०८६	६३०	२४३	३९५९	०	५०१	७४६	३६१	१६०८
३	औढा ना.	एकूण	४	२९२०	१७१	९४	३१८९	१	५४१	३९२	१०	९४४
		पैकी मुली	०	१४८६	५९	२९	१५७४	०	२०६	२७२	२	४८०
४	कळमनूरी	एकूण	१४	४२१२	२८८	१३४	४६४८	१७१	७४२	२८७	२०२	१४०२
		पैकी मुली	७	२१३२	११४	४९	२३०२	१६६	३४४	१३५	८४	७२९
५	वसमत	एकूण	०	५५६९	११८५	१०२	६८५६	०	५०५	२२१५	१२१	२८४१
		पैकी मुली	०	२८३८	५१७	३६	३३९१	०	२५७	११०८	५८	१४२३
एकूण जिल्हा		एकूण	२५	२३७०१	३०६७	११९१	२७९८४	१७२	३८१३	५४१९	१३१७	१०७२१
		पैकी मुली	७	११९९४	१३६३	४४४	१३८४१	१६६	१८७३	२४९७	५६९	५१०५

उच्च माध्यमिक विद्यार्थी					महाविद्यालयातील विद्यार्थी					एकूण विद्यार्थी संख्या
शासकीय	स्थानिक संस्था	खाजगी		एकूण	शासकीय	स्थानिक संस्था	खाजगी		एकूण	
		अनुदानित	विना अनुदानित				अनुदानित	विना अनुदानित		
(१४)	(१५)	(१६)	(१७)	(१८)	(१९)	(२०)	(२१)	(२२)	(२३)	(२४)
०	०	९१२	४३८	१३५०	मा.अप्राप्त	मा.अप्राप्त	मा.अप्राप्त	मा.अप्राप्त	मा.अप्राप्त	८३८२
०	०	३८०	१२७	५०७	मा.अप्राप्त	मा.अप्राप्त	मा.अप्राप्त	मा.अप्राप्त	मा.अप्राप्त	३९५४
०	०	१५५२	४८९	२०४१	मा.अप्राप्त	मा.अप्राप्त	मा.अप्राप्त	मा.अप्राप्त	मा.अप्राप्त	१३८३४
०	०	७३९	१९०	९२९	मा.अप्राप्त	मा.अप्राप्त	मा.अप्राप्त	मा.अप्राप्त	मा.अप्राप्त	६५२९
०	०	८२८	१६७	९९५	मा.अप्राप्त	मा.अप्राप्त	मा.अप्राप्त	मा.अप्राप्त	मा.अप्राप्त	५१२८
०	०	३६२	७१	४३३	मा.अप्राप्त	मा.अप्राप्त	मा.अप्राप्त	मा.अप्राप्त	मा.अप्राप्त	२४८७
३	०	२३८०	४४	२४२७	मा.अप्राप्त	मा.अप्राप्त	मा.अप्राप्त	मा.अप्राप्त	मा.अप्राप्त	८४७७
१	०	९३३	२२	९५६	मा.अप्राप्त	मा.अप्राप्त	मा.अप्राप्त	मा.अप्राप्त	मा.अप्राप्त	३९८७
१२६	१४३	२३५३	५२९	३१५१	मा.अप्राप्त	मा.अप्राप्त	मा.अप्राप्त	मा.अप्राप्त	मा.अप्राप्त	१२८४८
४६	६४	९८१	२३०	१३२१	मा.अप्राप्त	मा.अप्राप्त	मा.अप्राप्त	मा.अप्राप्त	मा.अप्राप्त	६१३५
१२९	१४३	८०२५	१६६७	९९६४	मा.अप्राप्त	मा.अप्राप्त	मा.अप्राप्त	मा.अप्राप्त	मा.अप्राप्त	४८६६९
४७	६४	३३९५	६४०	४१४६	मा.अप्राप्त	मा.अप्राप्त	मा.अप्राप्त	मा.अप्राप्त	मा.अप्राप्त	२३०५९

आधार : १) शिक्षण अधिकारी (प्राथमिक व माध्यमिक), जिल्हा परिषद, हिंगाळी २) सहसंचालक, उच्च शिक्षण, नांदेड
३) संचालक, विद्यापीठ विकास मंडळ, नांदेड

तक्ता ८.५

शैक्षणिक संस्थांतील अनुसूचित जमातीच्या विद्यार्थ्यांची संख्या

जिल्हा - हिंगाळी										संदर्भ वर्ष : २०१३-१४		
अ. क्र.	तालुका	बाब	प्राथमिक विद्यार्थी					माध्यमिक विद्यार्थी				
			शासकीय	स्थानिक संस्था	खाजगी		एकूण	शासकीय	स्थानिक संस्था	खाजगी		एकूण
					अनुदानित	विना अनुदानित				अनुदानित	विना अनुदानित	
(१)	(२)	(३)	(४)	(५)	(६)	(७)	(८)	(९)	(१०)	(११)	(१२)	(१३)
१	सेनगाव	एकूण	०	१८२८	६२	८७	१९७७	०	२०१	१४९	५०	४००
		पैकी मुली	०	८९५	२०	३३	९४८	०	११२	६७	१६	१९५
२	हिंगोली	एकूण	०	१८८१	४६०	३४७	२६८८	०	१३६	४८८	२६४	८८८
		पैकी मुली	०	९२०	२३२	१३४	१२८६	०	७९	१९६	११५	३९०
३	औढा ना.	एकूण	१७४	३५६०	९२	४४	३८७०	३५८	२०६	८१४	१७९	१५५७
		पैकी मुली	७५	१७६०	२८	२१	१८८४	१६५	९४	४०३	५७	७१९
४	कळमनूरी	एकूण	१८	५१५३	२६८	१३८	५५७७	५३९	२२१	४३०	१४४	१३३४
		पैकी मुली	७	२५१३	१२२	७८	२७२०	२८३	९२	२४८	६४	६८७
५	वसमत	एकूण	०	१२१४	४८९	१६	१७१९	०	३४	३१८	२७	३७९
		पैकी मुली	०	६२५	२४४	५	८७४	०	१६	१३०	१२	१५८
एकूण जिल्हा		एकूण	१९२	१३६३६	१३७१	६३२	१५८३१	८९७	७९८	२१९९	६६४	४५५८
		पैकी मुली	८२	६७१३	६४६	२७१	७७१२	४४८	३९३	१०४४	२६४	२१४९

उच्च माध्यमिक विद्यार्थी					महाविद्यालयातील विद्यार्थी					एकूण विद्यार्थी संख्या
शासकीय	स्थानिक संस्था	खाजगी		एकूण	शासकीय	स्थानिक संस्था	खाजगी		एकूण	
		अनुदानित	विना अनुदानित				अनुदानित	विना अनुदानित		
(१४)	(१५)	(१६)	(१७)	(१८)	(१९)	(२०)	(२१)	(२२)	(२३)	(२४)
०	०	२५३	१०८	३६१	मा.अप्राप्त	मा.अप्राप्त	मा.अप्राप्त	मा.अप्राप्त	मा.अप्राप्त	२७३८
०	०	९४	२९	१२३	मा.अप्राप्त	मा.अप्राप्त	मा.अप्राप्त	मा.अप्राप्त	मा.अप्राप्त	१२६६
०	०	३७०	४३५	८०५	मा.अप्राप्त	मा.अप्राप्त	मा.अप्राप्त	मा.अप्राप्त	मा.अप्राप्त	४३८१
०	०	१८३	१०५	२८८	मा.अप्राप्त	मा.अप्राप्त	मा.अप्राप्त	मा.अप्राप्त	मा.अप्राप्त	१९६४
०	०	६२९	३६	६६५	मा.अप्राप्त	मा.अप्राप्त	मा.अप्राप्त	मा.अप्राप्त	मा.अप्राप्त	६०९२
०	०	२५५	१५	२७०	मा.अप्राप्त	मा.अप्राप्त	मा.अप्राप्त	मा.अप्राप्त	मा.अप्राप्त	२८७३
४२१	०	२४७६	५७	२९५४	मा.अप्राप्त	मा.अप्राप्त	मा.अप्राप्त	मा.अप्राप्त	मा.अप्राप्त	९८६५
१४६	०	९२९	२०	१०९५	मा.अप्राप्त	मा.अप्राप्त	मा.अप्राप्त	मा.अप्राप्त	मा.अप्राप्त	४५०२
५१	१७	५१३	६५	६४६	मा.अप्राप्त	मा.अप्राप्त	मा.अप्राप्त	मा.अप्राप्त	मा.अप्राप्त	२७४४
१८	११	२०५	२३	२५७	मा.अप्राप्त	मा.अप्राप्त	मा.अप्राप्त	मा.अप्राप्त	मा.अप्राप्त	१२८९
४७२	१७	४२४१	७०१	५४३१	मा.अप्राप्त	मा.अप्राप्त	मा.अप्राप्त	मा.अप्राप्त	मा.अप्राप्त	२५८२०
१६४	११	१६६६	१९२	२०३३	मा.अप्राप्त	मा.अप्राप्त	मा.अप्राप्त	मा.अप्राप्त	मा.अप्राप्त	११८९४

आधार : १) शिक्षण अधिकारी (प्राथमिक व माध्यमिक), जिल्हा परिषद, हिंगाळी २) सहसंचालक, उच्च शिक्षण, नांदेड
३) संचालक, विद्यापीठ विकास मंडळ, नांदेड

तक्ता ८.६
शैक्षणिक संस्थांतील अल्पसंख्यांक विद्यार्थ्यांची संख्या

जिल्हा - हिंगाळी										संदर्भ वर्ष : २०१३-१४		
अ. क्र.	तालुका	बाब	प्राथमिक विद्यार्थी					माध्यमिक विद्यार्थी				
			शासकीय	स्थानिक संस्था	खाजगी		एकूण	शासकीय	स्थानिक संस्था	खाजगी		एकूण
					अनुदानित	विना अनुदानित				अनुदानित	विना अनुदानित	
(१)	(२)	(३)	(४)	(५)	(६)	(७)	(८)	(९)	(१०)	(११)	(१२)	(१३)
१	सेनगाव	एकूण	०	५०४७	१५१	३६५	५५६३	०	९७८	५५१	७७	१६०६
		पैकी मुली	०	२४६७	५९	१६९	२६९५	०	४७९	२५९	४७	७८५
२	हिंगोली	एकूण	२०	६७२२	३५८६	१११८	११५१६	०	१२९३	२५२९	१३३५	५१५७
		पैकी मुली	८	३३२१	१८९२	५४५	५७६६	०	६४५	९५८	५५०	२१५३
३	औढा ना.	एकूण	१३	३९०८	२५१	७०५	४८७७	०	८८१	४५७	८९	१४२७
		पैकी मुली	२	१९७८	८१	३२८	२३८९	०	३७९	३११	६०	७५०
४	कळमनूरी	एकूण	४२	५२८४	१७६४	१६७	७२५७	१४८	१००५	२१५	३९८	१७६६
		पैकी मुली	१५	२६६३	८२७	५७	३४६२	४७	४६०	१०५	२११	९२३
५	वसमत	एकूण	०	६१६९	३४९७	३८१	१००४७	०	५९१	२२७०	६१९	३४८०
		पैकी मुली	०	३१६३	१६९८	१७६	५०३७	०	२९३	९१२	३८५	१५९०
एकुण जिल्हा		एकूण	७५	२७१३०	९२४९	२७३६	३९२६०	१४८	४७४८	६०२२	२५१८	१३४३६
		पैकी मुली	२५	१३५९२	४५५७	१२७५	१९३४९	४७	२२५६	२५४५	१२५३	६१०१

उच्च माध्यमिक विद्यार्थी					महाविद्यालयातील विद्यार्थी					एकूण विद्यार्थी संख्या
शासकीय	स्थानिक संस्था	खाजगी		एकूण	शासकीय	स्थानिक संस्था	खाजगी		एकूण	
		अनुदानित	विना अनुदानित				अनुदानित	विना अनुदानित		
(१४)	(१५)	(१६)	(१७)	(१८)	(१९)	(२०)	(२१)	(२२)	(२३)	(२४)
०	०	८३३	३९०	१२२३	मा.अप्राप्त	मा.अप्राप्त	मा.अप्राप्त	मा.अप्राप्त	मा.अप्राप्त	८३९२
०	०	३५८	११५	४७३	मा.अप्राप्त	मा.अप्राप्त	मा.अप्राप्त	मा.अप्राप्त	मा.अप्राप्त	३९५३
०	०	२४२६	७२१	३१४७	मा.अप्राप्त	मा.अप्राप्त	मा.अप्राप्त	मा.अप्राप्त	मा.अप्राप्त	१९८२०
०	०	१२४३	२९७	१५४०	मा.अप्राप्त	मा.अप्राप्त	मा.अप्राप्त	मा.अप्राप्त	मा.अप्राप्त	९४५९
०	०	१३७१	१७४	१५४५	मा.अप्राप्त	मा.अप्राप्त	मा.अप्राप्त	मा.अप्राप्त	मा.अप्राप्त	७८४९
०	०	६७७	७६	७५३	मा.अप्राप्त	मा.अप्राप्त	मा.अप्राप्त	मा.अप्राप्त	मा.अप्राप्त	३८९२
९	५१७	३७१७	३६	४२७९	मा.अप्राप्त	मा.अप्राप्त	मा.अप्राप्त	मा.अप्राप्त	मा.अप्राप्त	१३३०२
४	३०७	१७२७	२१	२०५९	मा.अप्राप्त	मा.अप्राप्त	मा.अप्राप्त	मा.अप्राप्त	मा.अप्राप्त	६५४४
०	०	२१६३	५७४	२७३७	मा.अप्राप्त	मा.अप्राप्त	मा.अप्राप्त	मा.अप्राप्त	मा.अप्राप्त	१६२६४
०	०	८९४	२७०	११६४	मा.अप्राप्त	मा.अप्राप्त	मा.अप्राप्त	मा.अप्राप्त	मा.अप्राप्त	७७९१
९	५१७	१०५१०	१८९५	१२९३१	मा.अप्राप्त	मा.अप्राप्त	मा.अप्राप्त	मा.अप्राप्त	मा.अप्राप्त	६५६२७
४	३०७	४८९९	७७९	५९८९	मा.अप्राप्त	मा.अप्राप्त	मा.अप्राप्त	मा.अप्राप्त	मा.अप्राप्त	३१५३९

आधार : १) शिक्षण अधिकारी (प्राथमिक व माध्यमिक), जिल्हा परिषद, हिंगाळी २) सहसंचालक, उच्च शिक्षण, नांदेड

३) संचालक, विद्यापीठ विकास मंडळ, नांदेड

तक्ता ८.७
साक्षरतेचे प्रमाण

जिल्हा - हिंगोली									संदर्भ वर्ष : २०११		
अ. क्र.	तालुके	ग्रामीण/ नागरी	साक्षरता (टक्केवारी)								
			एकूण	पुरुष	स्त्रिया	अनुसूचित जाती			अनुसूचित जमाती		
						एकूण	पुरुष	स्त्रिया	एकूण	पुरुष	स्त्रिया
(१)	(२)	(३)	(४)	(५)	(६)	(७)	(८)	(९)	(१०)	(११)	(१२)
१	सेनगाव	एकूण	७७.७१	८७.४९	६७.३२	७३.९४	८३.७७	६३.५७	६७.९१	७८.७७	५६.४६
		ग्रामीण	७७.७१	८७.४९	६७.३२	७३.९४	८३.७७	६३.५७	६७.९१	७८.७७	५६.४६
		नागरी	--	--	--	--	--	--	--	--	--
२	हिंगोली	एकूण	८०.३२	८८.६४	७१.६६	७८.६३	८७.१०	६९.९६	७५.१०	८४.८१	६४.८०
		ग्रामीण	७६.९५	८६.८०	६६.६०	७६.३४	८५.५१	६६.७८	७२.२२	८२.८२	६०.९५
		नागरी	८७.५३	९२.६३	८२.३१	८४.०५	९१.०१	७७.२७	८७.८०	९३.७६	८१.६१
३	औढा ना.	एकूण	७५.७९	८५.६१	६५.४९	७५.०७	८५.०४	६४.८०	७१.५०	८१.४०	६१.०५
		ग्रामीण	७५.७९	८५.६१	६५.४९	७५.०७	८५.०४	६४.८०	७१.५०	८१.४०	६१.०५
		नागरी	--	--	--	--	--	--	--	--	--
४	कळमनूरी	एकूण	७८.५९	८६.७६	६९.९५	७५.१६	८३.८५	६६.०३	७२.८२	८२.१९	६२.९७
		ग्रामीण	७७.७७	८६.३२	६८.७६	७४.९०	८३.६५	६५.७३	७२.३२	८१.७५	६२.५०
		नागरी	८५.३७	९०.३४	७९.९६	८०.९१	८७.९८	७२.९७	८८.९८	९४.२६	८१.२८
५	वसमत	एकूण	७७.६२	८५.९४	६८.९२	७४.१६	८३.०८	६४.७१	७२.६५	८१.५५	६३.२५
		ग्रामीण	७५.८१	८५.०२	६६.२२	७२.६६	८१.७९	६३.०३	७१.७३	८०.९४	६२.०४
		नागरी	८३.४४	८८.९०	७७.६७	८१.८९	८९.६२	७३.५१	८०.३०	८६.५५	७३.५४
एकूण जिल्हा	एकूण	७८.१७	८६.९४	६८.९५	७५.४६	८४.५५	६५.९८	७२.२२	८१.९२	६२.००	
	ग्रामीण	७६.८१	८६.२३	६६.९१	७४.४७	८३.८२	६४.६९	७१.४९	८१.३६	६१.१२	
	नागरी	८५.६५	९०.८६	८०.२२	८३.११	९०.३१	७५.७७	८६.६८	९२.५८	७९.९९	

आधार : जनगणना २०११

तक्ता ८.८
इयत्तानिहाय विद्यार्थ्यांची संख्या

जिल्हा - हिंगाळी														संदर्भ वर्ष - २०१३-१४	
अ.क्र.	तालुका	विद्यार्थी संख्या													
		१ ली		२ री		३ री		४ थी		५ वी		६ वी		७ वी	
		मुले	मुली	मुले	मुली	मुले	मुली	मुले	मुली	मुले	मुली	मुले	मुली	मुले	मुली
(१)	(२)	(३)	(४)	(५)	(६)	(७)	(८)	(९)	(१०)	(११)	(१२)	(१३)	(१४)	(१५)	(१६)
१	सेनगाव	२१९२	२०५८	२१६७	१९५१	२२०१	१९५५	२३२३	२२१६	२२८५	२११०	२१५३	१९६२	१९९८	१८६३
२	हिंगाळी	३२७४	२८४१	३२११	२७७०	३०८७	२७५५	३१६२	२९०५	३४१९	३२२७	३२२१	३०२३	३०२३	२८६३
३	औढा ना.	२०३३	१८४८	१९५४	१८२८	१९५७	१८५५	२१०४	१९६३	२०५३	२०५८	१९३३	१८५०	१७७६	१७९८
४	कळमनूरी	२४५०	२१४२	२४४२	२२३०	२४५६	२२०३	२५३८	२३६२	२६२६	२३८९	२४९१	२३०६	२२७६	२३८०
५	वसमत	३१३७	२७४०	३१२०	२७६८	३०२६	२७१२	३०४६	२८१६	३२१९	२९६८	३१११	२९१२	३२३१	२९३९
एकुण जिल्हा		१३०८६	११६२९	१२८९४	११५४७	१२७२७	११४८०	१३१७३	१२२६२	१३६०२	१२७५२	१२९०९	१२०५३	१२३०४	११८४३

जिल्हा - हिंगाळी											संदर्भ वर्ष - २०१३-१४	
विद्यार्थी संख्या												
८ वी		९ वी		१० वी		११ वी		१२ वी		एकूण		
मुले	मुली	मुले	मुली	मुले	मुली	मुले	मुली	मुले	मुली	मुले	मुली	
(१७)	(१८)	(१९)	(२०)	(२१)	(२२)	(२३)	(२४)	(२५)	(२६)	(२७)	(२८)	
१६५५	१४०४	१४८३	११९१	११७७	७८९	७७२	५११	८०१	४३२	२१२०७	१८४४२	
२८६८	२४२९	२६८९	२२४७	२०६३	१६०१	१८४२	११९९	१५८०	८८६	३३४३९	२८७४६	
१३०८	१३१३	११०१	११११	९९७	७७२	४९४	३६२	४४८	२९७	१८१५८	१७०५५	
२००९	१८६९	१७७६	१६०१	१६८९	१२२२	१२५१	९१०	११६६	७१६	२५१७०	२२३३०	
२८१०	२४८४	२७२३	२२८७	२१७४	१७२९	१७१२	१४३६	१९१०	१३३८	३३२१९	२९१२९	
१०६५०	९४९९	९७७२	८४३७	८१००	६११३	६०७१	४४१८	५९०५	३६६९	१३११९३	११५७०२	

आधार : १) शिक्षण अधिकारी (प्राथमिक व माध्यमिक), जिल्हा परिषद, हिंगाळी २) सहसंचालक, उच्च शिक्षण, नांदेड
३) संचालक, विद्यापीठ विकास मंडळ, नांदेड

तक्ता ८.९
प्राथमिक शाळांतील विद्यार्थ्यांचे उत्तीर्णतेचे प्रमाण

जिल्हा - हिंगाळी		संदर्भ वर्ष - २०१३-१४					
अ.क्र.	तालुका	उत्तीर्ण विद्यार्थ्यांची संख्या					
		इ. ४ वी			इ. ८ वी		
		मुले	मुली	एकूण	मुले	मुली	एकूण
(१)	(२)	(३)	(४)	(५)	(६)	(७)	(८)
१	सेनगाव	२३२९	२२१६	४५४५	१६५५	१४०४	३०५९
२	हिंगोली	३१६२	२९०५	६०६७	२८६८	२४२९	५२९७
३	औढा ना.	२१०४	१९६३	४०६७	१३०८	१३१३	२६२१
४	कळमनुरी	२५३८	२३६२	४९००	२००९	१८६९	३८७८
५	वसमत	३०४६	२८१६	५८६२	२८१०	२४६३	५२७३
एकूण जिल्हा		१३१७९	१२२६२	२५४४१	१०६५०	९४७८	२०१२८

आधार : जिल्हा प्राथमिक आणि माध्यमिक शिक्षणाधिकारी, हिंगाळी

तक्ता ८.१०
प्राथमिक शाळांतील विद्यार्थ्यांच्या गळतीचे प्रमाण

जिल्हा - हिंगाळी		संदर्भ वर्ष - २०१३-१४					
अ.क्र.	तालुका	विद्यार्थ्यांच्या गळतीचे प्रमाण					
		इ. ४ वी			इ. ८ वी		
		मुले	मुली	एकूण	मुले	मुली	एकूण
(१)	(२)	(३)	(४)	(५)	(६)	(७)	(८)
१	सेनगाव	उ.ना.	उ.ना.	७.३७	उ.ना.	उ.ना.	४.९०
२	हिंगोली	उ.ना.	उ.ना.	३.९०	उ.ना.	उ.ना.	४.०८
३	औढा ना.	उ.ना.	उ.ना.	६.४१	उ.ना.	उ.ना.	३.७२
४	कळमनुरी	उ.ना.	उ.ना.	६.८९	उ.ना.	उ.ना.	४.३४
५	वसमत	उ.ना.	उ.ना.	२.७५	उ.ना.	उ.ना.	२.५४
एकूण जिल्हा		उ.ना.	उ.ना.	५.१५	उ.ना.	उ.ना.	३.८५

आधार : जिल्हा प्राथमिक आणि माध्यमिक शिक्षणाधिकारी, हिंगाळी

तक्ता ८.११

शारीरिक शिक्षण महाविद्यालये, क्रिडांगणे, क्रिडा संस्था आणि क्रिडा शिष्यवृत्तीधारक

जिल्हा- हिंगाली							संदर्भ वर्ष- २०१३-१४	
अ.क्र.	तालुका	शारीरिक शिक्षण महाविद्यालये (संख्या)	अधिकृत क्रिडा संकुले, क्रीडांगणे, व्यायाम शाळा (संख्या)			खेळाच्या स्टेडियमची संख्या	अधिकृत जलतरण तलाव (संख्या)	वर्षात घेतलेली क्रिडा प्रशिक्षण शिबिरे (संख्या)
			क्रिडा संकुले	क्रिडांगणे	व्यायाम शाळा			
(१)	(२)	(३)	(४)	(५)	(६)	(७)	(८)	(९)
१	सेनगाव	-	-	७	२०	-	-	२
२	हिंगोली	-	१	८	२२	१	१	३
३	औढा ना.	१	१	७	१५	१	-	-
४	कळमनूरी	-	१	५	१८	१	-	२
५	वसमत	-	१	८	१५	१	-	३
एकूण जिल्हा		१	४	३५	९०	४	१	१०

जिल्हा/राज्यपातळीवर निवड झालेल्या खेळाडूंची संख्या		क्रिडा शिष्यवृत्ती धारकांची संख्या		विशेष पुरस्कार प्राप्त खेळाडूंची संख्या				मान्यताप्राप्त क्रिडा प्रशिक्षक (संख्या)
एकूण	पैकी मुली	एकूण	पैकी मुली	जिल्हास्तरीय पुरस्कार	राज्यस्तरीय पुरस्कार	राष्ट्रीय पुरस्कार	आंतरराष्ट्रीय पुरस्कार	
(१०)	(११)	(१२)	(१३)	(१४)	(१५)	(१६)	(१७)	(१८)
७०	२०	-	-	-	-	-	-	-
८०	२०	-	-	-	-	-	-	-
६०	१८	-	-	-	-	-	-	-
७५	१५	-	-	-	-	-	-	-
१३३	७२	१	१	-	-	-	-	-
४१८	१४५	१	१	-	-	-	-	-

आधार : जिल्हा क्रिडा अधिकारी कार्यालय, हिंगाली

तक्ता ८.१२
इयत्ता दहावी नंतर विविध क्षेत्रातील उपलब्ध प्रवेश क्षमता

जिल्हा - हिंगोली														संदर्भ वर्ष - २०१३-१४	
अ. क्र.	तालुका	प्रवेश क्षमता													
		आय.टी.आय.		तंत्रनिकेतन		एम.सी.व्ही.सी.		विज्ञान शाखा		वाणिज्य शाखा		कला शाखा		इतर	
		शासकीय	खाजगी	शासकीय	खाजगी	शासकीय	खाजगी	शासकीय	खाजगी	शासकीय	खाजगी	शासकीय	खाजगी	शासकीय	खाजगी
(१)	(२)	(३)	(४)	(५)	(६)	(७)	(८)	(९)	(१०)	(११)	(१२)	(१३)	(१४)	(१५)	(१६)
१	सेनगाव	१०५	--	--	--	--	०	--	१६२२	--	--	--	१५००	--	१८५
२	हिंगोली	१७६	--	--	--	--	१००	--	१९१७	--	२५४	--	२२६४	--	१५१
३	औढा ना.	१०५	--	--	--	--	०	--	३४०	--	--	--	१२९०	--	--
४	कळमनूरी	४८	--	--	--	६०	६०	--	१२९८	--	२३९	--	१७८८	--	--
५	वसमत	१०५	११७	--	--	--	६०	--	१५६८	--	४८४	--	३७३७	--	--
एकुण जिल्हा		५३९	११७	--	--	६०	२२०	--	६७४५	--	९७७	--	१०५७९	--	३३६

आधार:- १) संचालक, विद्यापीठ विकास मंडळ, नांदेड २) उपसंचालक, शासकीय तंत्रनिकेतन, औरंगाबाद
३) जिल्हा व्यवसाय शिक्षण व प्रशिक्षण अधिकारी, परभणी

तक्ता ८.१३
वर्षाच्या सुरुवातीला प्राप्त अर्जाची संख्या व प्रवेश मिळालेल्या विद्यार्थ्यांची संख्या

जिल्हा - हिंगोली														संदर्भ वर्ष - २०१३-१४	
अ.क्र.	तालुका	संस्थेचा प्रकार													
		आय.टी.आय.		तंत्रनिकेतन		एम.सी.व्ही.सी.		विज्ञान शाखा		वाणिज्य शाखा		कला शाखा		इतर	
		प्राप्त अर्ज	प्रवेश	प्राप्त अर्ज	प्रवेश	प्राप्त अर्ज	प्रवेश	प्राप्त अर्ज	प्रवेश	प्राप्त अर्ज	प्रवेश	प्राप्त अर्ज	प्रवेश	प्राप्त अर्ज	प्रवेश
(१)	(२)	(३)	(४)	(५)	(६)	(७)	(८)	(९)	(१०)	(११)	(१२)	(१३)	(१४)	(१५)	(१६)
१	सेनगाव	११२	८४	--	--	०	०	मा.अप्राप्त	मा.अप्राप्त	मा.अप्राप्त	मा.अप्राप्त	मा.अप्राप्त	मा.अप्राप्त	मा.अप्राप्त	मा.अप्राप्त
२	हिंगोली	४९७	१७६	--	--	१३२	१३२	मा.अप्राप्त	मा.अप्राप्त	मा.अप्राप्त	मा.अप्राप्त	मा.अप्राप्त	मा.अप्राप्त	मा.अप्राप्त	मा.अप्राप्त
३	औढा ना.	१३५	३५	--	--	०	०	मा.अप्राप्त	मा.अप्राप्त	मा.अप्राप्त	मा.अप्राप्त	मा.अप्राप्त	मा.अप्राप्त	मा.अप्राप्त	मा.अप्राप्त
४	कळमनूरी	१५८	१५	--	--	८९	८९	मा.अप्राप्त	मा.अप्राप्त	मा.अप्राप्त	मा.अप्राप्त	मा.अप्राप्त	मा.अप्राप्त	मा.अप्राप्त	मा.अप्राप्त
५	वसमत	६३६	१९२	--	--	१२४	१२४	मा.अप्राप्त	मा.अप्राप्त	मा.अप्राप्त	मा.अप्राप्त	मा.अप्राप्त	मा.अप्राप्त	मा.अप्राप्त	मा.अप्राप्त
एकुण जिल्हा		१५३८	५०२	०	०	३४५	३४५	मा.अप्राप्त	मा.अप्राप्त	मा.अप्राप्त	मा.अप्राप्त	मा.अप्राप्त	मा.अप्राप्त	मा.अप्राप्त	मा.अप्राप्त

आधार:- १) संचालक, विद्यापीठ विकास मंडळ, नांदेड २) सहसंचालक, शासकीय तंत्रनिकेतन, औरंगाबाद
३) जिल्हा व्यवसाय शिक्षण व प्रशिक्षण अधिकारी, परभणी

तक्ता ८.१४
जिल्ह्यातील महाविद्यालयांबाबतची माहिती

जिल्हा - हिंगोली												संदर्भ वर्ष : २०१३-१४	
अ.क्र.	तालुका	बाब	शासकीय महाविद्यालये					खाजगी /शासकीय अनुदानित महाविद्यालये					
			संख्या	शिक्षकांची संख्या	विद्यार्थ्यांची संख्या		स्वच्छता गृहांची सुविधा असलेले महाविद्यालये	संख्या	शिक्षकांची संख्या	विद्यार्थ्यांची संख्या		स्वच्छता गृहांची सुविधा असलेले महाविद्यालये	
					मुले	मुली				मुले	मुली		
(१)	(२)	(३)	(४)	(५)	(६)	(७)	(८)	(९)	(१०)	(११)	(१२)	(१३)	
१	सेनगाव	एकूण	--	--	--	--	--	१	३४	६७९	१५७	१	
		पैकी मुलींकरिता	--	--	--	--	--	०	०	०	०	०	
२	हिंगोली	एकूण	--	--	--	--	--	३	५६	१२८३	६६५	३	
		पैकी मुलींकरिता	--	--	--	--	--	०	०	०	०	०	
३	औढा ना.	एकूण	--	--	--	--	--	१	२३	२१६	७८	१	
		पैकी मुलींकरिता	--	--	--	--	--	०	०	०	०	०	
४	कळमनूरी	एकूण	--	--	--	--	--	२	३३	४६९	२५४	२	
		पैकी मुलींकरिता	--	--	--	--	--	०	०	०	०	०	
५	वसमत	एकूण	--	--	--	--	--	२	५३	७१९	३५३	२	
		पैकी मुलींकरिता	--	--	--	--	--	०	०	०	०	०	
एकुण जिल्हा		एकूण	--	--	--	--	--	९	१९९	३३६६	१५०७	९	
		पैकी मुलींकरिता	--	--	--	--	--	०	०	०	०	०	

अ.क्र.	तालुका	बाब	खाजगी विना अनुदानित महाविद्यालये					एकूण महाविद्यालये				
			संख्या	शिक्षकांची संख्या	विद्यार्थ्यांची संख्या		स्वच्छता गृहांची सुविधा असलेले महाविद्यालये	संख्या	शिक्षकांची संख्या	विद्यार्थ्यांची संख्या		स्वच्छता गृहांची सुविधा असलेले महाविद्यालये
					मुले	मुली				मुले	मुली	
(१)	(२)	(३)	(१४)	(१५)	(१६)	(१७)	(१८)	(१९)	(२०)	(२१)	(२२)	(२३)
१	सेनगाव	एकूण	२	अप्राप्त	अप्राप्त	अप्राप्त	२	३	३४	६७९	१५७	३
		पैकी मुलींकरिता	०	०	०	०	०	०	०	०	०	०
२	हिंगोली	एकूण	१३	अप्राप्त	७१६	अप्राप्त	१३	१६	५६	१९९९	६६५	१६
		पैकी मुलींकरिता	१	अप्राप्त	०	अप्राप्त	१	१	अप्राप्त	०	०	१
३	औढा ना.	एकूण	६	अप्राप्त	४१७	अप्राप्त	६	७	२३	६३३	७८	७
		पैकी मुलींकरिता	०	०	०	०	०	०	०	०	०	०
४	कळमनूरी	एकूण	१	२	१३५	अप्राप्त	१	३	३५	६०४	२५४	३
		पैकी मुलींकरिता	०	०	०	०	०	०	०	०	०	०
५	वसमत	एकूण	६	अप्राप्त	३८५	अप्राप्त	६	८	५३	११०४	३५३	८
		पैकी मुलींकरिता	०	०	०	०	०	०	०	०	०	०
एकुण जिल्हा		एकूण	२८	अप्राप्त	१६५३	अप्राप्त	२८	३७	२०१	५०१९	१५०७	३७
		पैकी मुलींकरिता	१	अप्राप्त	०	अप्राप्त	१	१	अप्राप्त	०	अप्राप्त	१

आधार:- सहसंचालक, उच्च शिक्षण विभाग, नांदेड

तक्ता ८.१५
व्यावसायिक शिक्षण संस्था

जिल्हा - हिंगोली											संदर्भ वर्ष : २०१३-१४			
अ.क्र.	तालुका	शैक्षणिक संस्था प्रकार												
		तांत्रिक व व्यवसाय शिक्षणाच्या शाळा				अभियांत्रिकी शिक्षण संस्था								
						पदविका स्तरावरील				पदवी स्तरावरील				
		संस्था संख्या	प्रवेश क्षमता	प्राप्त अर्ज	प्रवेश	संस्था संख्या	प्रवेश क्षमता	प्राप्त अर्ज	प्रवेश	संस्था संख्या	प्रवेश क्षमता	प्राप्त अर्ज	प्रवेश	
(१)	(२)	(३)	(४)	(५)	(६)	(७)	(८)	(९)	(१०)	(११)	(१२)	(१३)	(१४)	
१	सेनगाव	--	--	--	--	--	--	--	अप्राप्त	--	--	--	अप्राप्त	
२	हिंगोली	१	१२०	१२६	१२६	१	२५२	--	अप्राप्त	२	६९३	--	अप्राप्त	
३	औढा ना.	--	--	--	--	--	--	--	अप्राप्त	१	३००	--	अप्राप्त	
४	कळमनूरी	१	१८०	११५	११५	१	५४०	--	अप्राप्त	--	--	--	अप्राप्त	
५	वसमत	१	१२०	११४	११४	१	३१५	--	अप्राप्त	१	३००	--	अप्राप्त	
एकुण जिल्हा		३	४२०	३५५	३५५	३	११०७	--	अप्राप्त	४	१२९३	--	अप्राप्त	

अ.क्र.	तालुका	वैद्यकीय शिक्षण							
		पदविका स्तरावरील				पदवी स्तरावरील			
		संस्था संख्या	प्रवेश क्षमता	प्राप्त अर्ज	प्रवेश	संस्था संख्या	प्रवेश क्षमता	प्राप्त अर्ज	प्रवेश
(१)	(२)	(७)	(८)	(९)	(१०)	(११)	(१२)	(१३)	(१४)
१	सेनगाव	--	--	--	--	--	--	--	--
२	हिंगोली	--	--	--	--	१	५०	५०	५०
३	औढा ना.	--	--	--	--	--	--	--	--
४	कळमनूरी	--	--	--	--	--	--	--	--
५	वसमत	--	--	--	--	--	--	--	--
एकुण जिल्हा		--	--	--	--	१	५०	५०	५०

आधार : १) सहसंचालक, प्रादेशिक विभाग, म.रा. तंत्रशिक्षण संचालनालय, औरंगाबाद
२) कुलगुरु, आरोग्य विज्ञान विद्यापीठ, नाशिक

सर्वजनिक आरोग्य विभाग

तक्ता ८.१६
सार्वजनिक व शासन सहाय्यीत वैद्यकीय सुविधांची माहिती

जिल्हा :- हिंगोली		सार्वजनिक वैद्यकीय सुविधा (संख्या)								संदर्भ :- २०१३-१४
अ. क्र.	तालुका	रुग्णालये	विशेष रुग्णालये (कॅसर, टी.बी. इ.)	दवाखाने	प्रसूतिगृहे	प्राथमिक आरोग्य केंद्रे	उपकेंद्रे	डॉक्टर व वैद्य	परिचारिका	
(१)	(२)	(३)	(४)	(५)	(६)	(७)	(८)	(९)	(१०)	
१	सेनगाव	१	०	--	२८	४	२६	१९	४०	
२	हिंगोली	१	२	१	२७	४	२३	६४	१०२	
३	औढा ना.	१	०	१	२८	४	२६	१८	४०	
४	कळमनूरी	१	०	२	३५	६	३१	२८	५५	
५	वसमत	२	१	--	२८	६	२७	४३	७३	
एकुण जिल्हा		६	३	४	१४६	२४	१३३	१७२	३१०	

खाटांची संख्या			उपचार केलेले आंतररुग्ण (००)			उपचार केलेले बाह्यरुग्ण (००)		
एकूण	एकूण पैकी स्त्रियां साठी	एकूण पैकी मुलां साठी	पुरुष	स्त्रिया	मुले	पुरुष	स्त्रिया	मुले
(११)	(१२)	(१३)	(१४)	(१५)	(१६)	(१७)	(१८)	(१९)
७७	३१	१६	२५९५	३८६२	१७१२	२१४४४	१७७९७	६२२१
२४५	३४	११	५९७३	७७५८	३५७९	५२४२९	६५३८०	३५९३३
७१	२९	१२	३६५५	४२९२	२३७७	२८११८	३९९४०	२३४०४
८७	३९	१८	२१२३	३९२८	२२५१	३१७०५	३३००३	२५७३३
१५७	२८	१९	५९७०	६९८१	३८८४	४३८२७	५१५३६	३२८९६
६३७	१६१	७६	२०३१६	२६८२१	१३८०३	१७७५२३	१९९६५६	१२४१८७

आधार :- जिल्हा आरोग्य अधिकारी, हिंगोली

तक्ता ८.१७
खाजगी वैद्यकीय सुविधांची माहिती

जिल्हा :- हिंगोली		खाजगी वैद्यकीय सुविधा (संख्या)					संदर्भ :- २०१३-१४
अ. क्र.	तालुका	रुग्णालये	विशेष रुग्णालये (कॅसर, टी.बी. इ.)	दवाखाने	प्रसूतिगृहे	खाटांची संख्या	
(१)	(२)	(३)	(४)	(५)	(६)	(७)	
१	सेनगाव	--	--	१५	३	१८	
२	हिंगोली	१	--	४२	१३	५७०	
३	औढा ना.	--	--	४	३	२९	
४	कळमनूरी	--	--	५	४	३०	
५	वसमत	१	--	१४	९	१५१	
एकुण जिल्हा		२	--	८०	३२	७९८	

आधार :- जिल्हा शल्य चिकित्सक, हिंगोली

तक्ता क्रमांक :- ८.१८

जिल्हा - हिंगोली

नोंदणी केलेल्या जन्म-मृत्युंची संख्या

संदर्भ वर्ष: २०१३-१४

अ क्र	तालुका	एकूण/ ग्रामीण / नागरी	नोंदलेल्या जन्मांची संख्या			नोंदलेल्या मृत्युंची संख्या			बाल मृत्युंची संख्या			पैकी अर्भक मृत्युंची संख्या (० ते १)		
			पुरुष	स्त्रिया	एकूण	पुरुष	स्त्रिया	एकूण	पु	स्त्रि	एकूण	पु	स्त्रि	एकूण
१	(२)	(३)	(४)	(५)	(६)	(७)	(८)	(९)	१०	११	१२	१३	१४	१५
१	सेनगाव	ग्रामीण	१३४३	११०३	२४४६	३७९	३२४	७०३	२	३	५	२	२	४
		नागरी	१५२	१३९	२९१	०	०	०	०	०	०	०	०	०
		एकूण	१४९५	१२४२	२७३७	३७९	३२४	७०३	२	३	५	२	२	४
२	हिंगोली	ग्रामीण	१०५८	९६५	२०२३	३६६	२५७	६२३	१३	१९	३२	१	१६	१७
		नागरी	१७६०	१६००	३३६०	८५	५३	१३८	११	८	१९	३४	२७	६१
		एकूण	२८१८	२५६५	५३८३	४५१	३१०	७६१	२४	२७	५१	३५	४३	७८
३	औंढा ना.	ग्रामीण	११९७	९३५	२१३२	४१७	२८५	७०२	५	६	११	४	५	९
		नागरी	३१४	३०१	६१५	०	१	१	०	०	०	०	०	०
		एकूण	१५११	१२३६	२७४७	४१७	२८६	७०३	५	६	११	४	५	९
४	कळमनूरी	ग्रामीण	१४९३	१२७९	२७७२	३६४	२६७	६३१	२	३	५	२	३	५
		नागरी	२२८	२३९	४६७	८	७	१५	१	१	२	१	०	१
		एकूण	१७२१	१५१८	३२३९	३७२	२७४	६४६	३	४	७	३	३	६
५	वसमत	ग्रामीण	११७८	१००९	२१८७	५८३	४७५	१०५८	२२	२८	५०	२०	२५	४५
		नागरी	४५५	४०८	८६३	८	३	११	१	१	२	१	०	१
		एकूण	१६३३	१४१७	३०५०	५९१	४७८	१०६९	२३	२९	५२	२१	२५	४६
एकुण जिल्हा	ग्रामीण	६२६९	५२९१	११५६०	२१०९	१६०८	३७१७	४४	५९	१०३	२९	५१	८०	
	नागरी	२९०९	२६८७	५५९६	१०१	६४	१६५	१३	१०	२३	३६	२७	६३	
	एकूण	९१७८	७९७८	१७१५६	२२१०	१६७२	३८८२	५७	६९	१२६	६५	७८	१४३	

आधार :- जिल्हा आरोग्य अधिकारी, हिंगोली

तक्ता ८.१९
प्रसुतीपूर्व तपासणीची संख्या

जिल्हा - हिंगाळी				संदर्भ वर्ष : २०१३-१४		
अ. क्र.	तालुका	प्रसुतीपूर्व तपासणी केलेल्या स्त्रीयांची संख्या	संस्थात्मक प्रसुतीची संख्या	प्रसुतीसाठी दाखल करण्यात आलेल्या सरासरी दिवसांची संख्या	प्रसुती दरम्यान मृत्यु झालेल्यांची संख्या	
					महिला	अर्भक
(१)	(२)	(३)	(४)	(५)	(६)	(७)
१	सेनगाव	३९४३	१९३४	२	०	०
२	हिंगाळी	४९३३	७०८०	२	०	०
३	औढा ना.	३५८९	१५८१	२	०	०
४	कळमनूरी	४५९१	२५२५	२	०	०
५	वसमत	५६२०	१९९२	२	०	०
एकूण जिल्हा		२२६७६	१५११२	२	०	०

आधार :- जिल्हा आरोग्य अधिकारी, हिंगाळी

तक्ता ८.२०
विविध कारणांनुसार मृत्यूची संख्या

जिल्हा - हिंगाळी		संदर्भ वर्ष - २०१३-१४		
अ. क्र.	मृत्यूचे कारण	मृत्यूची संख्या		
		पुरुष	स्त्री	एकूण
(१)	(२)	(३)	(४)	(५)
अ	साथीचे विकार			
१	हिवताप	०	०	०
२	विषमज्वर	०	०	०
३	क्षयरोग	०	०	०
४	न्युमोनिया/ श्वसन क्रियेसंबंधी	०	०	०
५	अमांश, अतिसार, गॅस्ट्रो	०	०	०
६	डेग्यू			
७	स्वाइन फ्ल्यू			
ब	बिगर साथीचे विकार			
१	एडस	६	२	८
२	हृदय विकार	९	४	१३
३	कर्करोग	०	०	०
४	बाळंतपणात मातेचा मृत्यू	०	२	२
५	पक्षाघात	२	०	२
६	मुत्रपिंड विषयक	१	०	१
क	अपघात			
१	आत्महत्या	१	०	१
२	रहदारी वाहतूक	५	०	५
३	विद्युत धक्का	०	०	०
४	भाजणे/ जळणे	३	२	५
५	इतर अपघात	४	४	८
ड	इतर कारणे	७०	५०	१२०
एकूण मृत्यू		१०१	६४	१६५

आधार - आरोग्य सेवा संचालनालय, महाराष्ट्र राज्य, पुणे

तक्ता ८.२१
माता व बाल संगोपन कार्यक्रमांतर्गत लस टोचणी

जिल्हा - हिंगोली								संदर्भ वर्ष : २०१३-१४		
अ.क्र.	तालुका	ग्रामीण/ एकूण	त्रिगुणी लस	पोलिओ	बीसीजी	गोवर	व्दिगुणी (डी.टी.)	धनुर्वात लस		
								१० वर्षे	१६ वर्षे	गरोदर स्त्रिया
(१)	(२)	(३)	(४)	(५)	(६)	(७)	(८)	(९)	(१०)	(११)
१	सेनगाव	ग्रामीण	३९०९	३९४९	३६७४	३९६७	२६४५	४३७४	३९९२	३७५७
		शहरी	५७४	८८८	२९९	१५३	उ.ना.	१२२	१२	२९३
		एकूण	४४८३	४८३७	३९७३	४१२०	२६४५	४४९६	४००४	४०५०
२	हिंगोली	ग्रामीण	३१८४	३१९४	३२५२	३१९७	२३०७	३१४८	२६३१	३६४६
		शहरी	३५६३	३४४२	७१९८	१२२७	उ.ना.	८१४	८५५	३३९६
		एकूण	६७४७	६६३६	१०४५०	४४२४	२३०७	३९६२	३४८६	७०४२
३	औढा ना.	ग्रामीण	३२९४	३२८२	२८१९	३१५३	२२५८	३०५१	२९७४	३३८६
		शहरी	६२४	५२७	६२४	२३६	उ.ना.	२६३	३०६	६१८
		एकूण	३९१८	३८०९	३४४३	३३८९	२२५८	३३१४	३२८०	४००४
४	कळमनूरी	ग्रामीण	३८६७	३८५५	४६६८	३६४९	३१६७	४४७४	४५४५	४१४६
		शहरी	३४२	३४२	३५२	२९५	उ.ना.	४२५	३९९	४७५
		एकूण	४२०९	४१९७	५०२०	३९४४	३१६७	४८९९	४९४४	४६२१
५	वसमत	ग्रामीण	४४३०	४४१४	४४६२	४२१	३३८४	४७१३	४५४१	४५८५
		शहरी	२७०६	१२०५	३५३५	११६३	उ.ना.	९४३	१००५	८७८
		एकूण	७१३६	५६१९	७९९७	१५८४	३३८४	५६५६	५५४६	५४६३
एकुण जिल्हा	ग्रामीण	१८६८४	१८६९४	१८८७५	१४३८७	१३७६१	१९७६०	१८६८३	१९५२०	
	शहरी	७८०९	६४०४	१२००८	३०७४	उ.ना.	२५६७	२५७७	५६६०	
	एकूण	२६४९३	२५०९८	३०८८३	१७४६१	१३७६१	२२३२७	२१२६०	२५१८०	

आधार - १) जिल्हा शल्य चिकित्सक, सामान्य रुग्णालय, हिंगोली २) जिल्हा आरोग्य अधिकारी, जिल्हा परिषद, हिंगोली

तक्ता ८.२२
कुटुंब कल्याण कार्यक्रम

जिल्हा - हिंगोली					संदर्भ वर्ष : २०१३-१४			
अ.क्र.	तालुका	एकूण/ ग्रामीण	कुटुंब कल्याण केंद्रांची संख्या	जननक्षम जोडप्यांची संख्या	३१ मार्च अखेर संरक्षित जोडप्यांची संख्या			
					पुरुष नसबंदी	स्त्रियांची नसबंदी	लूपपध्दती	इतर पध्दतीने
(१)	(२)	(३)	(४)	(५)	(६)	(७)	(८)	(९)
१	सेनगाव	एकूण	५	३५५६५	१	१००६	२५०	१२०६
		ग्रामीण	४	३५५६५	१	८४४	२४६	९७७
२	हिंगोली	एकूण	५	४७४४६	५	२०३९	२८४	१८५९
		ग्रामीण	४	३०१५४	०	३९७	५२	११३९
३	औढा ना.	एकूण	५	२८१४२	३	१४०३	४५९	११६१
		ग्रामीण	४	२८१४२	३	८५२	४५९	११६१
४	कळमनूरी	एकूण	७	३७९४१	६	१५४५	३४९	२३७०
		ग्रामीण	६	३३५५३	६	१२३२	३१४	१५५८
५	वसमत	एकूण	७	५२२११	५	१८३३	८७८	२२४८
		ग्रामीण	६	३७३६०	१	८०६	७७१	१५४८
एकुण जिल्हा	एकूण	२९	२०१३०५	२०	७८२६	२२२०	८८४४	
	ग्रामीण	२४	१६४७७४	१०	४१३१	१८४२	६३८३	

आधार - १) जिल्हा शल्य चिकित्सक, सामान्य रुग्णालय, हिंगोली २) जिल्हा आरोग्य अधिकारी, जिल्हा परिषद, हिंगोली

महिला व बालविकास विभाग

तक्ता ८.२३

जिल्ह्यातील कार्यरत अंगणवाड्या, कार्यरत सेविका व आंगणवाड्या इमारतींचा तपशिल

जिल्हा- हिंगाली							संदर्भ वर्ष :- २०१३-१४		
अ. क्र.	तालुका	ग्रामीण/ नागरी	आंगणवाड्या संख्या		कार्यरत आंगणवाडी सेविका	आंगणवाड्या इमारतींचा तपशिल			शौचालय असलेल्या आंगणवाड्या
			मंजूर	कार्यरत		स्वमालकीच्या	भाड्याच्या इमारती	नियमित इमारती शिवाय	
(१)	(२)	(३)	(४)	(५)	(६)	(७)	(८)	(९)	(१०)
१	सेनगाव	ग्रामीण	२२५	२२५	२२४	१९२	७	२६	१७२
		नागरी	-	-	-	-	-	-	-
		एकूण	२२५	२२५	२२४	१९२	७	२६	१७२
२	हिंगोली	ग्रामीण	१८९	१८९	१८२	१६४	५	२०	११९
		नागरी	६७	६७	६७		६७		६७
		एकूण	२५६	२५६	२४९	१६४	७२	२०	१८६
३	औढा ना.	ग्रामीण	२०३	२०३	१८६	१८३	२	१८	१२२
		नागरी	-	-	-	-	-	-	-
		एकूण	२०३	२०३	१८६	१८३	२	१८	१२२
४	कळमनूरी	ग्रामीण	२५०	२५०	२४६	१९८	७	४५	१३८
		नागरी	१९	१९	१८		१९		१९
		एकूण	२६९	२६९	२६४	१९८	२६	४५	१३८
५	वसमत	ग्रामीण	२२३	२२३	२२१	१८८	१	३४	१३८
		नागरी	१५	१५	१५		१४	१	१५
		एकूण	२३८	२३८	२३६	१८८	१५	३५	१५३
एकूण जिल्हा	ग्रामीण	१०९०	१०९०	१०५९	९२५	२२	१४३	६८९	
	नागरी	१०१	१०१	१००	०	१००	१	१०१	
	एकूण	११९१	११९१	११५९	९२५	१२२	१४४	७९०	

आधार - १) उपमुख्य कार्यकारी अधिकारी (महिला व बालविकास), जि.प. हिंगाली. २) प्रकल्प संचालक, शहरी एकात्मिक बालविकास केंद्र

तक्ता ८.२४
जिल्ह्यातील कार्यरत आंगणवाड्या व त्यामधील बालके

जिल्हा- हिंगाली					संदर्भ वर्ष :- २०१३-१४			
अ. क्र.	तालुका	ग्रामीण/ नागरी	आंगण-वाड्यामध्ये दाखल मुले	स्तनदा मातांची संख्या	वयोगटनिहाय मुलांची संख्या			
					०-१	१ ते ३	३ ते ६	एकूण ० ते ६
(१)	(२)	(३)	(४)	(५)	(६)	(७)	(८)	(९)
१	सेनगाव	ग्रामीण	२१८३१	१८८१	३९७३	७६३३	१०२२५	२१८३१
		नागरी	--	--	--	--	--	०
		एकूण	२१८३१	१८८१	३९७३	७६३३	१०२२५	२१८३१
२	हिंगोली	ग्रामीण	१९९३१	१६७०	३५२३	६७४८	९६६०	१९९३१
		नागरी	७७७७	६६१	६८४	२८५७	४२३६	७७७७
		एकूण	२७७०८	२३३१	४२०७	९६०५	१३८९६	२७७०८
३	औढा ना.	ग्रामीण	२१८४१	१७८६	३८४९	७३२४	१०६६८	२१८४१
		नागरी	--	--	--	--	--	०
		एकूण	२१८४१	१७८६	३८४९	७३२४	१०६६८	२१८४१
४	कळमनूरी	ग्रामीण	२२००४	१८७८	३९३६	७७९८	१०२७०	२२००४
		नागरी	२९३२	२३९	२७१	१०२४	१६३७	२९३२
		एकूण	२४९३६	२११७	४२०७	८८२२	११९०७	२४९३६
५	वसमत	ग्रामीण	२३८१२	२०२४	४२७१	८१५१	११३९०	२३८१२
		नागरी	२५२३	१९६	२०९	१०१६	१२९८	२५२३
		एकूण	२६३३५	२२२०	४४८०	९१६७	१२६८८	२६३३५
एकुण जिल्हा	ग्रामीण	१०९४१९	९२३९	१९५५२	३७६५४	५२२१३	१०९४१९	
	नागरी	१३२३२	१०९६	११६४	४८९७	७१७१	१३२३२	
	एकूण	१२२६५१	१०३३५	२०७१६	४२५५१	५९३८४	१२२६५१	

तक्ता क्र. ८.२४ पुढे चालू

अ. क्र.	तालुका	ग्रामीण/ नागरी	संदर्भ कालावधीतील			बालमृत्यू दर (११/१०)*१०००	उपजत मृत्यू दर (१२/१०)*१०००
			नोंदविलेले जन्म	बालमृत्यू	उपजत मृत्यू		
(१)	(२)	(३)	(१०)	(११)	(१२)	(१३)	(१४)
१	सेनगाव	ग्रामीण	३४०४	५३	५१	१५.५७	१४.९८
		नागरी	--	--	--	#DIV/०!	#DIV/०!
		एकूण	३४०४	५३	५१	१०.५८	१४.९८
२	हिंगोली	ग्रामीण	३०४९	८१	३४	२६.५७	११.१५
		नागरी	८०७	७	४	८.६७	४.९६
		एकूण	३८५६	८८	३८	१९.१९	९.८५
३	औढा ना.	ग्रामीण	१७५	६६	३४	३७७.१४	१९४.२९
		नागरी	--	--	--	#DIV/०!	#DIV/०!
		एकूण	१७५	६६	३४	४००.००	१९४.२९
४	कळमनूरी	ग्रामीण	३८५३	५६	१८	१४.५३	४.६७
		नागरी	३८९	६	५	१५.४२	१२.८५
		एकूण	४२४२	६२	२३	७.०७	५.४२
५	वसमत	ग्रामीण	२२६	१	०	४.४२	०.००
		नागरी	३६९	७	५	१८.९७	१३.५५
		एकूण	५९५	८	५	४३.७०	८.४०
एकुण जिल्हा	ग्रामीण	१०७०७	२५७	१३७	२४.००	१२.८०	
	नागरी	१५६५	२०	१४	१२.७८	८.९५	
	एकूण	१२२७२	२७७	१५१	१९.२३	१२.३०	

आधार - १) उपमुख्य कार्यकारी अधिकारी (बालविकास), जि.प. हिंगाली २) प्रकल्प संचालक, शहरी एकात्मिक बालविकास केंद्र.

तक्ता ८.२५

जिल्ह्यातील कार्यरत अंगणवाड्यामधील बालकांचे कुपोषण श्रेणीनिहाय वर्गीकरण.

जिल्हा- हिंगाली									संदर्भ वर्ष :- २०१३-१४		
अ.क्र.	तालुका	ग्रामीण / नागरी	०-६ वयो-गटातील मुले	वर्षभरात वजन घेतलेली		बालकांचे कुपोषण श्रेणीनिहाय वर्गीकरण स्तंभ - ४ पैकी			मध्यम कमी वजनाची बालकांचा टक्केवारी (स्तंभ ५ शी)	तीव्र कमी वजनाची बालकांचा टक्केवारी (स्तंभ ५ शी)	
				मुले	टक्केवारी	सर्व साधारण	मध्यम कमी वजनाची बालके	तीव्र कमी वजनाची बालके			
(१)	(२)	(३)	(४)	(५)	(६)	(७)	(८)	(९)	(१०)	(११)	
१	सेनगाव	ग्रामीण	२१८३१	२१०१४	९६.३	१८४८१	२१२४	४०९	१०.१	१.९	
		नागरी	--	--	--	--	--	--	--	--	--
		एकूण	२१८३१	२१०१४	९६.३	१८४८१	२१२४	४०९	१०.१	१.९	
२	हिंगोली	ग्रामीण	१९९३१	१९१६१	९६.१	१७०५१	१७८५	३२५	९.३	१.७	
		नागरी	७७७७	४३८६	५६.४	३९६७	३४९	५५	८.०	१.३	
		एकूण	२७७०८	२३५४७	८५.०	२१०१८	२१३४	३८०	९.१	१.६	
३	औढा ना.	ग्रामीण	२१८४१	२०८१८	९५.३	१९५८७	१०५३	१७८	५.१	०.९	
		नागरी	--	--	--	--	--	--	--	--	--
		एकूण	२१८४१	२०८१८	९५.३	१९५८७	१०५३	१७८	५.१	०.९	
४	कळमनूरी	ग्रामीण	२२००४	२०७८५	९४.५	१९११०	१३७६	२९९	६.६	१.४	
		नागरी	२९३२	९९६	३४.०	९१३	३३१	७७	३३.२	७.७	
		एकूण	२४९३६	२१७८१	८७.३	२००२३	१७०७	३७६	७.८	१.७	
५	वसमत	ग्रामीण	२३८१२	२२८८३	९६.१	२१०३०	१५७८	२७५	६.९	१.२	
		नागरी	२५२३	१२११	४८.०	९२१	२२१	६९	१८.३	५.७	
		एकूण	२६३३५	२४०९४	९१.५	२१९५१	१७९९	३४४	७.५	१.४	
एकुण जिल्हा	ग्रामीण	१०९४१९	१०४६६१	९५.७	९५२५९	७९१६	१४८६	७.६	१.४		
	नागरी	१३२३२	६५९२.९	४९.८	५८०१	९०१	२०१	१३.७	३.१		
	एकूण	१२२६५१	१११२५४	९०.७	१०१०६०	८८१७	१६८७	७.९	१.५		

आधार - १) उपमुख्य कार्यकारी अधिकारी (बालविकास), जि.प. हिंगाली २) प्रकल्प संचालक, शहरी एकात्मिक बालविकास केंद्र.

तक्ता ८.२६

एकात्मिक बाल विकास योजना - माता व बालसंगोपन

जिल्हा - हिंगाली			(संख्या)		संदर्भ वर्ष : २०१३-१४					
अ.क्र.	तालुका	० ते ६ वयोगटातील बालके	अंगणवाडीचा लाभ घेणारे		स्वतःची इमारत असलेल्या	कार्यरत अंगणवाड्या			स्वतःची इमारत असलेल्या अंगणवाडींतील लाभधारकांची संख्या	
			बालक	माता		स्वतःची इमारत असलेल्या	बांधकाम हाती घेतलेल्या	बांधकाम हाती न घेतलेल्या		एकूण (७+८)
(१)	(२)	(३)	(४)	(५)	(६)	(७)	(८)	(९)	(१०)	(११)
१	सेनगाव	२१८३१	२१८३१	१८८१	१९२	२६	७	३३	२२५	२०२००
२	हिंगोली	२७७०८	२७७०८	९७००	१६४	२०	७२	९२	२५६	७०५२
३	औढा ना.	२१८४१	२१८४१	१७८६	१८३	१८	२	२०	२०३	१८६०५
४	कळमनूरी	२४९३६	२४९३६	४८२७	१९८	४५	२६	७१	२६९	१९८८४
५	वसमत	२६३३५	२६३३५	४३७६	१८८	३५	१५	५०	२३८	१६८५०
एकुण जिल्हा		१२२६५१	१२२६५१	२२५७०	९२५	१४४	१२२	२६६	११९१	८२५९१

आधार : - बाल विकास प्रकल्प अधिकारी, एकात्मिक बाल विकास योजना

द्वारिद्र्य

तक्ता क्र. ८.२७
शहरी भागातील दारिद्र्य रेषेखालील कुटुंबे

जिल्हा :- हिंगोली								संदर्भ :- २००५-०६
अ. क्र	महानगरपालिका व नगरपरिषद	शहरी कुटुंबाची एकूण संख्या	दारिद्र्य रेषेखालील शहरी कुटुंबे					दारिद्र्य रेषे-खालील कुटुंबांची (टक्केवारी)
			अनुसूचित जाती	अनुसूचित जमाती	अल्पसंख्यांक	इतर	एकुण	
(१)	(२)	(३)	(४)	(५)	(६)	(७)	(८)	(९)
१	हिंगोली	१३३८७	२८५८	-	३४२९	१७२०	८००७	५९.८१
२	कळमनूरी	४३२३	७००	२५	१३४०	६०२	२६७७	६१.९२
३	वसमत	६४१०	६२१	३६८	११२८	११०६	३२२३	५०.२८
एकुण जिल्हा		२९५८२	४१७९	३९३	५८९७	३४२८	१३९०७	५७.६६

तक्ता ८.२८
दारिद्र्य रेषेखालील ग्रामीण भागातील कुटुंबे

जिल्हा :- हिंगोली								संदर्भ - २००२
अ. क्र	तालुका	ग्रामीण कुटुंबाची एकूण संख्या	दारिद्र्य रेषेखालील ग्रामीण कुटुंबे					दारिद्र्य रेषे-खालील कुटुंबांची (टक्केवारी)
			अनुसूचित जाती	अनुसूचित जमाती	अल्पसंख्यांक	इतर	एकुण	
(१)	(२)	(३)	(४)	(५)	(६)	(७)	(८)	(९)
१	सेनगाव	३६९७४	३६६१	९८२	४५४	८७७५	१३८७२	३७.५२
२	हिंगोली	३२४१६	४३४३	१३५०	६८७	७२७९	१३६५९	४२.१४
३	औढा ना.	२८९३९	२३८९	१८८६	३०९	५०९४	९६७८	३३.४४
४	कळमनूरी	३६५५२	४०२२	३३१९	४९१	५५१९	१३३५१	३६.५३
५	वसमत	३७२११	३२९८	१०३४	३६९	४१६१	८८६२	२३.८२
एकुण जिल्हा		१७२०९२	१७७१३	८५७१	२३१०	३०८२८	५९४२२	३४.५३

आधार:- प्रकल्प अधिकारी, जिल्हा ग्रामीण विकास यंत्रणा, हिंगोली

गृह निर्माण विभाग

तक्ता ८.२९
विविध गृहनिर्माण मंडळामार्फत म्हाडाने बांधलेल्या घरांचा तपशिल.

जिल्हा :- हिंगोली								संदर्भ वर्ष :- २०१३-१४			
मंडळाचे नांव:-								(सदनिकांची संख्या)			
अ. क्र.	तालुका	औद्योगिक	झोपडपट्टी पुर्नवसन	आर्थिक दुर्बलघटक	अल्प उत्पन्न गट	मध्यम उत्पन्न गट	उच्च उत्पन्न गट	इतर	एकुण	झालेला खर्च रुपये लाखात	
(१)	(२)	(३)	(४)	(५)	(६)	(७)	(८)	(९)	(१०)	(११)	
१	सेनगाव	०	०	०	०	०	०	०	०	०	
२	हिंगोली	०	०	०	०	०	०	०	०	०	
३	औढा ना.	०	०	०	०	०	०	०	०	०	
४	कळमनूरी	०	०	०	०	०	०	०	०	०	
५	वसमत	०	०	०	०	०	०	०	०	०	
एकुण जिल्हा		०	०	०	०	०	०	०	०	०	

आधार :- गृहनिर्माण विभाग (म्हाडा), औरंगाबाद.

तक्ता ८.३०
राजीव गांधी प्रकल्प निवारा विशेष प्रकल्प

जिल्हा :- हिंगोली		संदर्भ वर्ष :- २०१३-१४			
अ. क्र.	तालुका	बांधलेली एकुण घरे		झालेला खर्च रुपये लाखात	
		२०१२-१३	२०१३-१४	२०१२-१३	२०१३-१४
(१)	(२)	(३)	(४)	(५)	(६)
१	सेनगाव	०	३	०	२.०६
२	हिंगोली	०	७	०	४.८
३	औढा ना.	०	१७	०	११.६५
४	कळमनूरी	०	१८	०	१२.३३
५	वसमत	०	७	०	४.८
एकुण जिल्हा		०	५२	०	३५.६४

आधार :- जिल्हा परिषद, हिंगोली

तक्ता ८.३१
इंदिरा आवास योजना ग्रामीण भागासाठी

जिल्हा :- हिंगोली					संदर्भ वर्ष :- २०१३-१४				
अ. क्र.	तालुका	योजनेतर्गत बांधलेली एकुण घरे	झालेला खर्च	दारिद्र्य रेषेखालील घर नसलेली कूटुंबांची संख्या	वितरीत केलेल्या घरांची संख्या				
					अनुसूचित जाती	अनुसूचित जमाती	अल्प संख्यांक	इतर	एकुण
(१)	(२)	(३)	(४)	(५)	(६)	(७)	(८)	(९)	(१०)
१	सेनगाव	३२०	२५६.००	३०३१	०	११६	३७	१६७	३२०
२	हिंगोली	३११	२४८.८०	४५६४	०	१८३	२	१२६	३११
३	औढा ना.	४०९	३२७.२०	३८४९	०	२८७	३	११९	४०९
४	कळमनूरी	७४१	५९२.८०	२४६८	०	६२९	२	११०	७४१
५	वसमत	१५७	१२५.६०	३१०१	०	६३	१	९३	१५७
एकुण जिल्हा		१९३८	१५५०.४	१७०१३	०	१२७८	४५	६१५	१९३८

आधार :- प्रकल्प संचालक, जिल्हा ग्रामीण विकास यंत्रणा, हिंगोली

टिप - दारिद्र्य रेषेखालील घर नसलेली कूटुंबांची संख्या ही २००२ च्या सर्व्हे नुसार २०१३-१४ पर्यंत वाटप झालेल्या कूटुंबांची संख्या वजा करून दिलेली आहे.

तक्ता ८.३२
घरबांधणीसाठी अर्थसहाय्य योजनेअंतर्गत ग्रामीण क्षेत्रात दिलेली घरे

जिल्हा :- हिंगोली				२०१३-१४					
अ.क्र.	तहसील	दारिद्र्य रेषे खालील कुटुंबे (२००२ नुसार)	दारिद्र्य रेषे खालील बेघर कुटुंबे	सन २००२ पासून बेघरोना दिलेली घरे					
				इंदिरा आवास योजना			राजीव गांधी निवास योजना क्र.१		
				मंजूर घरे	पूर्ण झालेली घरे	बांधकाम सुरु असलेली घरे	मंजूर घरे	पूर्ण झालेली घरे	बांधकाम सुरु असलेली घरे
(१)	(२)	(३)	(४)	(५)	(६)	(७)	(८)	(९)	(१०)
१	सेनगाव	१३८७२	३०३१	२२५२	२१०१	१५१	३	२	१
२	हिंगोली	१३६५९	४५६४	२०६६	१८५०	२१६	७	६	१
३	औढा ना.	९६७८	३८४९	१५४०	१२५०	२९०	१७	१५	२
४	कळमनूरी	१३३५१	२४६८	३०१९	२८४०	१७९	१८	१६	२
५	वसमत	८८६२	३१०१	१२०२	११५०	५२	७	५	२
एकुण जिल्हा		५९४२२	१७०१३	१००७९	९१९१	८८८	५२	४४	८

आधार:- प्रकल्प अधिकारी, जिल्हा ग्रामीण विकास यंत्रणा, हिंगोली

टिप - दारिद्र्य रेषेखालील घर नसलेली कूटुंबांची संख्या ही २००२ च्या सर्व्हे नुसार २०१३-१४ पर्यंत वाटप झालेल्या कूटुंबांची संख्या वजा करून दिलेली आहे.

सामाजिक न्यायविभाग

तक्ता ८.३३

जिल्ह्यातील मागासवर्गीय वसतीगृहे, त्यांची प्रवेश क्षमता व दिलेले प्रवेश

जिल्हा - हिंगाली					संदर्भ वर्ष - २०१३-१४		
अ. क्र.	तालुका	मंजूर वसतीगृहे			कार्यरत वसतीगृहे		
		शासकीय	अनुदानित	एकूण	शासकीय	अनुदानित	एकूण
(१)	(२)	(३)	(४)	(५)	(६)	(७)	(८)
१	सेनगाव	१	०६	७	१	६	७
२	हिंगोली	२	०८	१०	२	८	१०
३	औढा ना.	०	११	१०	०	१०	१०
४	कळमनूरी	२	१४	१६	२	१४	१६
५	वसमत	२	०७	९	२	७	९
एकूण जिल्हा		७	४५	५२	७	४५	५२

तक्ता ८.३३ पुढे चालू

त्यामधील प्रवेश क्षमता						संदर्भ कालावधीत दिलेले प्रवेश					
शासकीय		अनुदानित		एकूण		शासकीय		अनुदानित		एकूण	
मुले	मुली	मुले	मुली	मुले	मुली	मुले	मुली	मुले	मुली	मुले	मुली
(९)	(१०)	(११)	(१२)	(१३)	(१४)	(१५)	(१६)	(१७)	(१८)	(१९)	(२०)
१००	०	१३८	४८	२३८	४८	१००	०	१३८	४८	२३८	४८
७५	७५	१९२	९०	२६७	१६५	७१	७५	१९२	९०	२६३	१६५
०	०	२६४	७८	२६४	७८	०	०	२६४	७८	२६४	७८
७५	१००	४४४	११४	५१९	२१४	७५	१००	४४४	११४	५१९	२१४
७५	१००	२४६	३६	३२१	१३६	७५	८९	२४६	३६	३२१	१२५
३२५	२७५	१२८४	३६६	१६०९	६४१	३२१	२६४	१२८४	३६६	१६०५	६३०
आधार - विशेष जिल्हा समाजकल्याण अधिकारी, हिंगाली						जिल्हा समाजकल्याण अधिकारी, जि.प. हिंगाली					

तक्ता ८.३४

जिल्ह्यातील दलित वस्त्या, त्यामधील लोकसंख्या व दलित वस्त्यांची सुधारणा

जिल्हा - हिंगाळी							संदर्भ वर्ष - २०१३-१४		
अ. क्र.	तालुका	दलित वस्त्यांची संख्या	त्यामधील लोकसंख्या	संदर्भ कालावधीत कामे			त्यांची प्रशासकीय मंजूरीची रक्कम (रु. लाख)		
				अपूर्ण (मागील वर्ष अखेरीस)	नविन मंजूर	एकूण	अपूर्ण (मागील वर्ष अखेरीस)	नविन मंजूर	एकूण
(१)	(२)	(३)	(४)	(५)	(६)	(७)	(८)	(९)	(१०)
१	सेनगाव	२१५	४४६५६	१८	३६	५४	७५.६०	२३३.००	३०८.६०
२	हिंगोली	२६६	४७२११	८	४७	५५	४५.००	२२८.००	२७३.००
३	औढा ना.	१७४	३२३८९	१२	४१	५३	१३३.४०	२३३.००	३६६.४०
४	कळमनूरी	१९८	४०३३०	१६	४०	५६	८७.००	२७९.००	३६६.००
५	वसमत	२१६	४८३३८	४	४०	४४	१३.००	२२८.००	२४१.००
एकूण जिल्हा		१०६९	२१२९२४	५८	२०४	२६२	३५४.००	१२०१.००	१५५५.००

तक्ता ८.३४ पुढे चालू

अ. क्र.	तालुका	एकूण हाती घेतलेल्या कामांचे प्रकार (स्तंभ - ७)						संदर्भ कालावधीत पूर्ण कामे	
		पाणी पुरवठा	स्वच्छता /मलनिस्सारणाची कामे	सार्वजनिक वाचनालये	रस्ते,पूल / पोच रस्ते	समाज मंदीर	इतर	संख्या	त्यांवरील खर्च (रु. लाख)
(१)	(२)	(११)	(१२)	(१३)	(१४)	(१५)	(१६)	(१७)	(१८)
१	सेनगाव	०	१८	०	०	४	३२	९	२६.००
२	हिंगोली	१	०८	०	०	१	४५	१०	४३.५०
३	औढा ना.	३	०४	०	०	५	४१	७	३६.००
४	कळमनूरी	०	१६	०	०	१	३९	१०	४५.००
५	वसमत	०	०४	०	०	२	३८	१२	५५.००
एकूण जिल्हा		४	५०	०	०	१३	१९५	४८	२०५.५०
आधार - विशेष जिल्हा समाजकल्याण अधिकारी, हिंगाळी						जिल्हा समाजकल्याण अधिकारी, जि.प. हिंगाळी			

अल्पसंख्यांक
विकास
विभाग

तक्ता क्र. ८.३५

अल्पसंख्यांक विकास विभागाकडून राबविण्यात येत असलेल्या विविध योजनांचे लाभार्थी संख्या

जिल्हा - हिंगोली				
अ.क्र.	बाब	एकूण खर्च लाखात	लाभार्थ्यांची संख्या	
			२०१२-१३	२०१३-१४
(१)	(२)	(३)	(४)	(५)
१	प्राथमिक शाळेत शिक्षण घेणाऱ्या अल्पसंख्यांक विद्यार्थ्यांना मोफत गणवेश वाटप योजना		३०२६१	--
२	५ वी ते ७ वी मध्ये शिक्षण घेणाऱ्या अल्पसंख्यांक विद्यार्थ्यांच्या उपस्थितीकरिता पालकांना प्रोत्साहन भत्ता		१८४१०	--
३	उच्च व्यावसायिक शिक्षण घेणाऱ्या अल्पसंख्यांक विद्यार्थ्यांकरिता शिष्यवृत्ती योजना		--	--
४	निरंतर प्रशिक्षण योजना /तंत्र शिक्षण परीक्षा मंडळ /मुक्त विद्यापीठ यांच्यामार्फत राबविण्यात येणाऱ्या अभ्यासक्रमांमध्ये शिक्षण घेणाऱ्या अल्पसंख्यांक लाभार्थ्यांची संख्या		-	-
५	राज्यातील अल्पसंख्यांक विद्यार्थ्यांना शासकीय औद्योगिक प्रशिक्षण संस्थांमधून अल्पमुदतीच्या व्यावसायिक प्रशिक्षणाकरिता अनुदानित लाभार्थ्यांची संख्या		६९	--
६	बेरोजगार अल्पसंख्यांक उमेदवारांना मॉल्समध्ये नोकरी उपलब्ध होण्याकरिता प्रशिक्षण घेणाऱ्या लाभार्थ्यांची संख्या		०	०

आधार:- उपशिक्षणाधिकारी,(मा.) जि.प.हिंगोली

टिप - अल्पसंख्यांक विकास विभाग, शासन निर्णय क्र. मोगवा-२०१३/ प्र.क्र.११०/का.७,मंत्रालय मुंबई-४०००३२ दि.२७/०१/२०१४ उपरोक्त शासन निर्णयाने अ.क्र.१ व २ योजना बंद करण्यात आलेल्या आहेत.

विशेषसहाय्य विभाग

तक्ता ८.३६
महसुल विभागाकडील सामाजिक सुरक्षा योजनां अंतर्गत केलेले अर्थसहाय्य

(अनुदान लाखात)

जिल्हा - हिंगोली		संदर्भ वर्ष - २०१३-१४							
अ. क्र.	तालुका	संजय गांधी निराधार योजना		श्रावणबाळ सेवा योजना		इंदिरा गांधी राष्ट्रीय वृद्धापकाळ योजना		राष्ट्रीय कुटुंब लाभ योजना	
		लाभार्थी संख्या	दिलेले अनुदान	लाभार्थी संख्या	दिलेले अनुदान	लाभार्थी संख्या	दिलेले अनुदान	लाभार्थी संख्या	दिलेले अनुदान
(१)	(२)	(३)	(४)	(५)	(६)	(७)	(८)	(९)	(१०)
१	सेनगाव	१२३१	८८.६३	४१०३	१९६.९४	४१०३	९८.४७	१३	२.६०
२	हिंगोली	१४४१	१०३.७५	२३४८	११२.७०	२३४८	५६.३५	४२	८.४०
३	औढा ना.	१४११	१०१.५९	१५१३	७२.६२	१५१३	३६.३१	१६	३.२०
४	कळमनूरी	२३६६	१७०.३५	४३५९	२०९.२३	४३५९	१०४.६१	४५	९.००
५	वसमत	३०१२	२१६.८६	५०२	२४.०९	५०२	१२.४८	१४	२.८०
एकुण जिल्हा		९४६१	६८१.१९	१२८२५	६१५.६	१२८२५	३०८.२३	१३०	२६.००

आधार : जिल्हाधिकारी कार्यालय (संजय गांधी शाखा), हिंगोली

तक्ता ८.३७
संजय गांधी निराधार अनुदान योजनेतर्गत केलेले अर्थसहाय्य

अनुदान लाखात

जिल्हा - हिंगोली		संदर्भ वर्ष - २०१३-१४											
अ. क्र.	तालुका	६५ वर्षाखालील निराधार व्यक्ती		अनाथ मुले		अपंग		निराधार विधवा		घटस्फोट झालेल्या निराधार महिला		अत्याचारित व वेश्या व्यवसायातून मुक्त झालेल्या महिला	
		लाभार्थी संख्या	दिलेले अनुदान	लाभार्थी संख्या	दिलेले अनुदान	लाभार्थी संख्या	दिलेले अनुदान	लाभार्थी संख्या	दिलेले अनुदान	लाभार्थी संख्या	दिलेले अनुदान	लाभार्थी संख्या	दिलेले अनुदान
(१)	(२)	(३)	(४)	(५)	(६)	(७)	(८)	(९)	(१०)	(११)	(१२)	(१३)	(१४)
१	सेनगाव	११७९	८७.३९	-	-	५	०.१२	४७	१.१२	-	-	-	-
२	हिंगोली	१३३१	७७.१२	-	-	७	०.१६	१०३	२६.४७	-	-	-	-
३	औढा ना.	१३९८	१०१.०७	-	-	१	०.२४	१२	०.२८	-	-	-	-
४	कळमनूरी	१९५५	१६०.४९	-	-	४२	१.०१	३६९	८.८५	-	-	-	-
५	वसमत	२८९८	२१४.१३	-	-	५	०.१२	१०९	२.६१	-	-	-	-
एकुण जिल्हा		८७६१	६४०.२	०	०	६०	१.६५	६४०	३९.३३	-	-	-	-

आधार : जिल्हाधिकारी कार्यालय (संजय गांधी शाखा), हिंगोली

तक्ता ८.३८
पुनर्वसन प्रकल्पांची सद्यस्थिती

जिल्हा - हिंगाळी						संदर्भ वर्ष - २०१३-१४						
अ. क्रं.	प्रकल्पांचे नांव	पुनर्वसन अधिनियमांतर्गत अधिसूचना निर्गमित दिनांक	निश्चित केलेला स्लॉब	बाधित गांवे (संख्या)	बाधित क्षेत्र (हेक्टर)	जमिन वाटप		भुखंड वाटप			प्रकल्पग्रस्त	
						खातेदार (संख्या)	क्षेत्र (हेक्टर)	वसाहत (संख्या)	खातेदार (संख्या)	क्षेत्र (हेक्टर)	निर्गमित केलेले दाखले (संख्या)	नोकरी मिळालेली
(१)	(२)	(३)	(४)	(५)	(६)	(७)	(८)	(९)	(१०)	(११)	(१२)	(१३)
१	उर्ध्व पैनागंगा प्रकल्प	१९७७-७८	-	१८	९८४५.२७	-	-	२३४५	९१९३	-	११२२	३३६

आधार : जिल्हा पुनर्वसन अधिकारी, हिंगाळी

तक्ता ८.३९
जिल्ह्यातील दुष्काळामुळे झालेली हानी व पुनर्वसन व्यवस्थापनांतर्गत दिलेले सहाय्य

जिल्हा - हिंगाळी						संदर्भ वर्ष - २०१३-१४				
अ. क्रं.	तालुका	दुष्काळामुळे झालेली हानी				मदत व पुनर्वसनांतर्गत केलेले सहाय्य				
		पिकाचे झालेले नुकसान (आणेवारी)	दुष्काळामुळे मृतप्राणी (संख्या)	स्थलांतरीतांची संख्या	इतर	रोजगार हमी योजनेंतर्गत पुरविलेला रोजगार (मनुष्य दिन)	दुष्काळग्रस्त प्राण्यांसाठी उभारलेल्या छावण्या	पिक आणेवारी नुसार दिलेली नुकसान भरपाई	अर्थसहाय्य (रुपये)	बी-बियाणे
(१)	(२)	(३)	(४)	(५)	(६)	(७)	(८)	(९)	(१०)	(११)
१	सेनगाव									
२	हिंगोली									
३	औढा ना.									
४	कळमनूरी									
५	वसमत									
एकुण जिल्हा										

आधार : आपत्ती व्यवस्थापन विभाग, जिल्हाधिकारी कार्यालय, हिंगाळी

मदतवापुनर्वसनविभाग

तक्ता ८.४०

जिल्ह्यातील आपत्तीमुळे झालेली हानी व आपत्ती व्यवस्थापनांतर्गत दिलेले सहाय्य

जिल्हा - हिंगाळी		संदर्भ वर्ष - २०१३-१४								
अ. क्रं.	आपत्तीचा प्रकार	आपत्तीमुळे झालेली हानी								आपत्ती व्यवस्थापना अंतर्गत वाटलेले सहाय्य (रु.लक्ष)
		मनुष्य (संख्या)	प्राणी (संख्या)	कृषी (हेक्टर)	घरे (संख्या)	रस्ते लाबी कि.मी.	पुल (संख्या)	सार्वजनिक इमारती (संख्या)	इतर	
(१)	(२)	(३)	(४)	(५)	(६)	(७)	(८)	(९)	(१०)	(११)
	भूकंप	०	०	०	०	०	०	०	०	०
	पूर	३	४९	१०५३२२	२८	५०३	१६८	०	०	६९६५.००
	वादळ	०	०	०	०	०	०	०	०	०
	भूसखलन	०	०	०	०	०	०	०	०	०
	गारपीट	०	०	२९२५९.८६	०	०	०	०	०	३५४७.००
	इतर	०	०	०	०	०	०	०	०	०
	एकुण	३	४९	१३४५८२	२८	५०३	१६८	०	०	१०५१२.००

आधार : आपत्ती व्यवस्थापन विभाग, जिल्हाधिकारी कार्यालय, हिंगाळी

९

योजना विषयक आकडेवारी

विविधविकास
योजना

तक्ता क्र. ९.१
जिल्ह्यातील विविध योजनांतर्गत नियतव्यय व खर्चाचा आढावा

जिल्हा :- हिंगाळी		(रुपये लाखात)			
जिल्हा योजना (१)	२०१२-२०१३		२०१३-२०१४		२०१४-२०१५
	नियतव्यय (२)	खर्च (३)	नियतव्यय (४)	खर्च (५)	नियतव्यय (६)
सर्व साधारण योजना	७०००.००	६९३८.८९	७२००.००	६०८९.१३	८०००.००
अनुसूचित जाती उपयोजना	२६५५.००	२१४७.२६	२६५५.००	२५४३.०३	२९२०.००
आदिवासी उपयोजना	--	--	--	--	--
आदिवासी उपयोजना क्षेत्राबाहेरील योजना	१९७०.०६	१४७३.२९	२१४९.९५	२००३.९५	२३५५.२३
डोंगरी विकास कार्यक्रम	७०.००	७०.००	८०.००	८०.००	--
खासदारांचा स्थानिक विकास कार्यक्रम	५००.००	४३०.३०	५००.००	--	५००.००
आमदारांचा स्थानिक विकास कार्यक्रम (वि.स.स.)	६१६.९७	६१६.८३	६०९.२४	६०९.२४	६०८.५२
आमदारांचा स्थानिक विकास कार्यक्रम (वि.प.स.)	--	--	--	--	--
एकूण	१२८१२.०३	११६७६.५७	१३१९४.१९	११३२५.३५	१४३८३.७५

आधार :- जिल्हा नियोजन अधिकारी, हिंगाळी.

तक्ता १.२
विविध विकास शीर्षाखाली झालेला योजनांतर्गत खर्च

जिल्हा - हिंगाली		संदर्भ वर्ष :- २०१३-१४				
(रुपये लाखात)						
अ. क्र.	विकास शीर्ष व उपशीर्ष	जिल्हा पातळीवरील योजनांवर झालेला खर्च				
		सर्वसाधारण	आदिवासी उपयोजना	आदिवासी उपयोजना क्षेत्राबाहेरील	अनुसूचित जाती उपयोजना	एकूण
(१)	(२)	(३)	(४)	(५)	(६)	(७)
१	कृषि व संलग्न सेवा					
	१.१ पीक संवर्धन	२०५.९४		३१.२६	४००.००	६३७.२०
	१.२ फलोत्पादन					०.००
	१.३ मृद व जलसंधारण			५४.९७	२६९.००	३२३.९७
	१.४ पशुसंवर्धन	३२८.९८		५.००	२०.००	३५३.९८
	१.५ दुग्ध शाळा विकास	२६.००				२६.००
	१.६ मत्स्य व्यवसाय	३.५०				३.५०
	१.७ वने व वन्य जीवन	३७४.३८		४४.२३		४१८.६१
	१.८ सामाजिक वनीकरण					०.००
	१.९ धान्य साठवण,गोदामे व पणन					०.००
	१.१० कृषि शिक्षण आणि संशोधन					०.००
	१.११ सहकार	१२९.२२			५.६५	१३४.८७
	एकूण (एक)	१०६८.०२	०.००	१३५.४६	६९४.६५	१८९८.१३
२	ग्रामीण विकास					
	२.१ एकात्मिक ग्रामीण विकास					०.००
	२.२ अवर्षण प्रवण क्षेत्र कार्यक्रम					०.००
	२.३ ग्रामीण रोजगार	३१४.३०		२८०.००		५९४.३०
	२.४ भू-सुधारणा	५९९.३९				५९९.३९
	२.५ सामूहिक विकास	१३१.००				१३१.००
	२.६ ग्रामीण स्वच्छता कार्यक्रम					०.००
	२.७ इतर ग्राम विकास कार्यक्रम				३.००	३.००
	एकूण (दोन)	१०४४.६९	०.००	२८०.००	३.००	१३२७.६९
३	पाटबंधारे व पूरनियंत्रण					
३.१	लघु पाटबंधारे (राज्यक्षेत्र)					०.००
३.२	लघु पाटबंधारे (स्थानिक क्षेत्र)	१४९.५३		११५.००		२६४.५३
३.३	जलप्रदाय क्षेत्र विकास कार्यक्रम					०.००
३.४	मोठे व मध्यमपाटबंधारे					०.००
३.५	पूरनियंत्रण					०.००
	एकूण (तीन)	१४९.५३	०.००	११५.००	०.००	२६४.५३

४	ऊर्जा					
४.१	ऊर्जा विकास (नवीन)			२५.०१	११०.००	१३५.०१
४.२	जलविद्युत ऊर्जा विकास (नवीन)					०.००
४.३	अपारंपारीक ऊर्जा विकास	२४०.००				२४०.००
	एकूण (चार)	२४०.००	०.००	२५.०१	११०.००	३७५.०१
५	उद्योग व खाण					
५.१	ग्रामीण व लघुउद्योग	२९.००			११.००	४०.००
५.२	मोठे व मध्यम उद्योग					०.००
	एकूण (पाच)	२९.००	०.००	०.००	११.००	४०.००
६	परिवहन					
६.१	बंदरे, दिपगाहे व नौकावहन					०.००
६.२	रस्ते व पूल	८५१.१४		२५०.००		११०१.१४
६.३	रस्ते वाहतूक					०.००
६.४	देशांतर्गत जलवाहतूक					०.००
६.५	शहरी लोहमार्गव मेट्रो वाहतूक (नवीन)					०.००
६.६	हवाई वाहतूक					०.००
	एकूण	८५१.१४	०.००	२५०.००	०.००	११०१.१४
७	सामान्य आर्थिक सेवा					
७.१	तिर्थक्षेत्र विकास (नवीन)	११८.३६				११८.३६
७.२	पर्यटन विकास (नवीन)	२४.७६		१०.००		३४.७६
७.३	प्रादेशिक ग्रामीण बँकेचा विकास (नवीन)					०.००
	एकूण (सात)	१४३.१२	०.००	१०.००	०.००	१५३.१२
८	सामाजिक व सामूहिक सेवा					
८.१	सामान्य शिक्षण	४२६.९८			४७.५८	४७४.५६
८.२	तंत्र शिक्षण	१७९.९९			०.६८	१८०.६७
८.३	वैद्यकीय शिक्षण					०.००
८.४	उच्च शिक्षण (नवीन)					०.००
८.५	उच्च शिक्षण (कला) (नवीन)					०.००
८.६	व्यावसायिक शिक्षण	५.५०				५.५०
८.७	आदिवासींचे शिक्षण (नवीन)					०.००
८.८	मागासवर्गीयांसाठी शिक्षण (नवीन)					०.००
८.९	लोक वाचनालय (नवीन)					०.००
८.१०	कला व संस्कृती	८.३०				८.३०
८.११	क्रिडा व युवक कल्याण	११६.००		१०.००	१३०.००	२५६.००
८.१२	मागासवर्गीयांचे कल्याण	४७.९९		१०६८.२१	१४२९.९२	२५४६.१२
८.१३	आदिवासींचे कल्याण (नवीन)					०.००
८.१४	अल्पसंख्याकांचे कल्याण (नवीन)					०.००
८.१५	दुर्बल घटकांचे कल्याण (नवीन)					०.००
८.१६	महिला व बालकल्याण(नवीन)	२.६२				२.६२
८.१७	पोषण					०.००
८.१८	कामगार व कामगार कल्याण			५.४६	५.२०	१०.६६

८.१९	सामाजिक सुरक्षा व विमा (नवीन)					०.००
८.२०	रोजगार व स्वयंरोजगार					०.००
८.२१	सार्वजनिक आरोग्य	३८७.५१		३४.८१		४२२.३२
८.२२	पाणी पुरवठा व स्वच्छता	३९७.५५		७०.००	२७.२८	४९४.८३
८.२३	गृहनिर्माण					०.००
८.२४	नगर विकास	३८६.३१			६०.००	४४६.३१
८.२५	समाजकल्याण				२१.७२	२१.७२
	एकूण (आठ)	१९५८.७५	०.००	११८८.४८	१७२२.३८	४८६९.६१
९	सामान्य सेवा					
९.१	प्रशासन व सांख्यिकी संनियंत्रण					०.००
९.२	कायदा व अंमलबजावणी प्रशासन					०.००
९.३	तुरूंग व सुधार सेवा (नवीन)					०.००
९.४	आपत्कालीन व्यवस्थापन (नवीन)					०.००
९.५	सार्वजनिक कार्यालय व पायाभूत सुविधा (नवीन)	२८०.९६				२८०.९६
९.६	कर्मचारी प्रशिक्षण कार्यक्रम (नवीन)					०.००
९.७	कर्मचारी गृहनिर्माण (नवीन)	३२२.९२				३२२.९२
९.८	ई-गव्हर्नन्स (नवीन)					०.००
९.९	लेखन सामग्री व छपाई (नवीन)					०.००
९.१०	माहिती व प्रसिध्दी	१.००			२.००	३.००
९.११	नाविण्यपूर्ण योजना (नवीन)	०.००			०.००	०.००
९.१२	मुल्यमापन व सनियंत्रण (नवीन)	०.००	०.००			०.००
	एकूण (नउ)	६०४.८८	०.००	०.००	२.००	६०६.८८
	एकूण (एक ते नउ)	६०८९.१३	०.००	२००३.९५	२५४३.०३	१०६३६.१०
आधार - जिल्हा नियोजन अधिकारी, हिंगाली						

तक्ता १.३
वीस कलमी कार्यक्रमाची भौतिक प्रगती

जिल्हा - हिंगाली		संदर्भ: २०१३-१४		
अ.क्र	बाब	परिमाण	उद्दिष्ट	साध्य
(१)	(२)	(३)	(४)	(५)
१	अ) स्वर्णजयंती ग्राम स्वरोजगार योजना	लाभार्थी संख्या	४५	०
	ब) संपुर्ण ग्रामीण रोजगार योजना	म.दि.लाखात		
	क) लघुउद्योगांना प्रोत्साहन	उद्योग संख्या		
२	अतिरिक्त जमिनीचे वाटप	हेक्टर		
३	पिण्यासाठी स्वच्छ पाणी	गांव/वाडया	३९	३०
४	अ)सर्वासाठी आरोग्य (मुलांसाठी रोगप्रतिबंधक लस टोचणे)			
	१. गोवर लस	संख्या		१७४६१
	२. डि.टी.पी.	संख्या		२६४९३
	३. पोलीओ	संख्या		२५०९८
	४. बीसीजी	संख्या		३०८८३
	ब) कुटूंब नियोजन शस्त्रक्रिया	संख्या	८०००	७८२६
	क) सममूल्य शस्त्रक्रिया		--	--
	१.आय.यु.डी. (तांबी)	संख्या	३३३२	२१९०
	२.ओ.पी.ओ.	संख्या	३८००	२४९८
	३. सी.सी. युझर्स(निरोध)	संख्या	७०३३	७०३३
५	अ) अनु.जमतीच्या कुटुंबांना सहाय्य			
	१.दारिद्र्य रेषेवर आणण्यासाठी अनुसूचित व नवबौध्द शेतक-यांना अर्थसहाय्य	संख्या	७१०	७१०
	२.महात्मा फुले विकास महामंडळ योजना अनुदान/ बिजभांडवल योजना	संख्या	५३०	४
	३. अण्णाभाऊ साठे विकास महामंडळ प्रशिक्षण योजना/बीजभांडवल/अनुदान भेट	संख्या	११७	११
	४.जिल्हा उद्योग केंद्र सुशिक्षित बेरोजगारांना बीज भांडवल/उद्योजकता प्रशिक्षण कार्यक्रम	संख्या	५	५
	५. खादि ग्रामोद्योग मंडळ ग्रामीण कारागीरांना ५० टक्के अनुदान व कर्ज	संख्या	१७०	२४८
	६.सुवर्ण जयंती ग्राम स्वरोजगार योजना	ला. संख्या		
	७. संत रोहीदास चर्मकार व चर्मोद्योग विकास महामंडळ मर्यादित	ला. संख्या	२३	२२
६	ब) अनु.जमतीच्या कुटुंबांना सहाय्य			
	१. आदिवासी शेतकारी कुटुंबांना दारिद्र्य रेषेवर आणण्यासाठी कृषि निविष्टा वाटप	ला. संख्या	५७	५७
	२. तलंगाचे गट वाटप	ला. संख्या		
	३.मासेमारी साधनांच्या खरेदीसाठी अर्थसहाय्य(नायलॉन सुत/जाळे)	ला. संख्या		
	४.सुशिक्षित बेरोजगारांना बीज भांडवल	ला. संख्या	१	१
	५. विद्युतपंप पुरविणे	ला. संख्या	२०	२०
	६. तेल इंजिनांचा पुरवठा(राज्यस्तर)	ला. संख्या	१८३	९७
	७. घराची गवती छपरे बदलून मंगलारी कौले/जीआयसीट पत्रे बसविणे	ला. संख्या		
	८. स्वर्ण जयंती ग्रामस्वरोजगार योजना	ला. संख्या		
	९. केंद्रवर्ती अर्थसंकल्प (न्यु.ब) राज्ययोजना	संख्या		
७/६	इंदिरा आवास योजना (घरकुल)	घरकुल	१४१३	१३०८
८/७	अत्यल्प उत्पन्नगट ग्रहनिर्माण योजना	सदनिका		
९/८	राष्ट्रीय गलिच्छ वस्ती सुधारणा कार्यक्रम	लोकसंख्या		
१०/९	सामाजिक वनीकरण (नवीन धारेण) झाडे लावणे	रोपे संख्या लाखात	११.७४	११.७४
	सामाजिक वनीकरण सामुहिक क्षेत्रावर वृक्ष लागवड	हेक्टर	६०५.३८	६०५.३८
११/१०	ग्रामीण विद्युतीकरण (पंप संचाचे विद्युतीकरण)	संख्या		

आधार - जिल्हा नियोजन अधिकारी, हिंगाली.

तक्ता १.४
खासदार स्थानिक क्षेत्र विकास कार्यक्रम

सन १९९३ ते २०१२-१३									
अ.क्र.	लोकसभा/राज्यसभा सदस्य	प्रवर्ग	प्राप्त निधी	मंजूर कामे	कामाची अंदाजित किंमत	पुर्ण झालेली कामे	प्रगती पथावरील कामे	सुरू न झालेली कामे	झालेला खर्च
(१)	(२)	(३)	(४)	(५)	(६)	(७)	(८)	(९)	(१०)
१	श्री विलासराव गुंडेवार (लोकसभा सदस्य)	अ.जा.							
		अ.ज.							
		इतर		६६	२१९.४६	६६			२१५.८८
		एकूण	२१९.४६	६६	२१९.४६	६६			२१५.८८
२	श्री शिवाजी माने (लोकसभा सदस्य)	अ.जा.		१	३.१६	१			३.१६
		अ.ज.							
		इतर		५०	१५५.३८	५०			१५१.२४
		एकूण	१५८.५४	५१	१५८.८४	५१			१५४.४०
३	श्रीमती सुर्यकांता पाटील (लोकसभा सदस्य)	अ.जा.							
		अ.ज.							
		इतर		७५	२३३.९७	७५			२२९.७६
		एकूण	२५०.००	७५	२३३.९७	७५			२२९.७६
४	श्री शिवाजी माने (लोकसभा सदस्य)	अ.जा.		१	०.४०	१			०.३७
		अ.ज.							
		इतर		३२५	१००५.१९	३२५			९५३.०७
		एकूण	१००६.००	३२५	१००५.५९	३२६			९५३.४४
५	श्रीमती सुर्यकांता पाटील (लोकसभा सदस्य)	अ.जा.	९०.००	२३	७६.७६	२३			७६.७६
		अ.ज.	४५.००	१२	४२.८६	१२			४२.८६
		इतर	९६५.८७	३००	९८१.१	२५८	४२		८६३.८१
		एकूण	११००.८७	३३५.००	११००.६७	२९३.००	४२.००	०	९८३.४३
६	श्री सुभाष वानखेडे (लोकसभा सदस्य)	अ.जा.	११९.६५	१८	११९.०७	१३	५		१०३.८०
		अ.ज.	४०.००	४	३९.८५	४	०		३७.३५
		इतर	५३२.६४	१११	५३२.६४	९०	२१		४७३.९६
		एकूण	६९२.२९	१३३	६९१.५६	१०७	२६	०	६१५.११

तक्ता क्र. ९.४ पुढे चालू

अहवाल वर्ष २०१३-१४							एकुण						
II							III = I + II						
प्राप्त निधी	मंजूर कामे	कामाची अंदाजित किंमत	पुर्ण झालेली कामे	प्रगती पथावरील कामे	सुरू न झालेली कामे	झालेला खर्च	प्राप्त निधी	मंजूर कामे	कामाची अंदाजित किंमत	पुर्ण झालेली कामे	प्रगती पथावरील कामे	सुरू न झालेली कामे	झालेला खर्च
(११)	(१२)	(१३)	(१४)	(१५)	(१६)	(१७)	(१८)	(१९)	(२०)	(२१)	(२२)	(२३)	(२४)
							०.००	०	०.००	०	०	०	०.००
							०.००	०	०.००	०	०	०	०.००
							०.००	६६	२१९.४६	६६	०	०	२१५.८८
							२१९.४६	६६	२१९.४६	६६	०	०	२१५.८८
							०.००	१	३.१६	१	०	०	३.१६
							०.००	०	०.००	०	०	०	०.००
							०.००	५०	१५५.३८	५०	०	०	१५१.२४
							१५८.५४	५१	१५८.८४	५१	०	०	१५४.४०
							०.००	०	०.००	०	०	०	०.००
							०.००	०	०.००	०	०	०	०.००
							०.००	७५	२३३.९७	७५	०	०	२२९.७६
							२५०.००	७५	२३३.९७	७५	०	०	२२९.७६
							०.००	१	०.४०	१	०	०	०.३७
							०.००	०	०.००	०	०	०	०.००
							०.००	३२५	१००५.१९	३२५	०	०	९५३.०७
							१००६.००	३२५	१००५.५९	३२६	०	०	९५३.४४
							९०.००	२३	७६.७६	२३	०	०	७६.७६
							४५.००	१२	४२.८६	१२	०	०	४२.८६
							९६५.८७	३००	९८१.०५	२५८	४२	०	८६३.८१
							११००.८७	३३५	११००.६७	२९३	४२	०	९८३.४३
८८.८२	२८	८६.८१	२	१	२५	०.००	२०८.४७	४६	२०५.८८	१५	६	२५	१०३.८०
४४.४१	१४	३५.५	१	१	१२	०.००	८४.४१	१८	७५.३५	५	१	१२	३७.३५
४४८.९०	१०५	४५३.६२	१०	३४	६१	०.००	९८१.५४	२१६	९८६.२६	१००	५५	६१	४७३.९६
५८२.१३	१४७	५७५.९३	१३	३६	९८	०.००	१२७४.४२	२८०	१२६७.४९	१२०	६२	९८	६१५.११

आधार - जिल्हा नियोजन अधिकारी, हिंगाळी

तक्ता ९.५
आमदार स्थानिक विकास कार्यक्रम (विधानसभा मतदार संघ)

जिल्हा : हिंगाळी										संदर्भ वर्ष:- २०१३-१४			
(रु. लाखात)													
अ. क्र.	विधानसभा मतदार संघ	शासनाकडून प्राप्त निधी	मंजूर कामे संख्या			नविन कामांची अंदाजित किंमत	वितरीत निधी			एकूण खर्च	कामाची प्रगती		
			जुनी अपूर्ण कामे	नविन	एकूण		जुन्या कामावर	नविन कामावर	एकूण		पूर्ण	अपूर्ण	सुरू न झालेली
(१)	(२)	(३)	(४)	(५)	(६)	(७)	(८)	(९)	(१०)	(११)	(१२)	(१३)	(१४)
१	हिंगाळी	२००.००	१४	५८	७२	२१९.६५	५३.५७	१४६.४३	२००.००	२००.००	३६	३६	०
२	कळमनूरी	२००.००	२६	३७	६३	१८६.२७	७५.८२	१२४.१८	२००.००	२००.००	३१	३२	०
३	वसमत	२००.००	२३	६१	८४	२१४.७६	५६.८३	१४३.१७	२००.००	२००.००	४६	३८	०
एकूण वि. स. स		६००.००	६३	१५६	२१९	६२०.६८	१८६.२२	४१३.७८	६००.००	६००.००	११३	१०६	०
आधार - जिल्हा नियोजन अधिकारी, हिंगाळी													

तक्ता ९.६
स्थानिक विकास कार्यक्रम (विधानपरिषद सदस्य)

जिल्हा : हिंगाळी						संदर्भ वर्ष:- २०१३-१४		
(रुपये लाखात)								
अ. क्र.	विधानपरिषद सदस्याचे नाव	शासनाकडून प्राप्त निधी	जिल्ह्यातील कामांकरीता उपलब्ध निधी	जिल्ह्याबाहेरील कामांकरीता वर्ग केलेला निधी	मंजूर कामे संख्या			
					जुनी अपूर्ण कामे	नविन	एकूण	
(१)	(२)	(३)	(४)	(५)	(६)	(७)	(८)	
१	मा.आ.श्री सतीश चव्हाण	४.२४	४.२४			६	६	
२	मा.आ.श्री बाबाजानी दुरानी	५	५			१	१	
एकूण		९.२४	९.२४			७	७	

तक्ता क्र. ९.६ पुढे चालू

नविन कामांची अंदाजित किंमत	वितरीत निधी			एकूण खर्च	कामाची प्रगती		
	जुन्या कामावर	नविन कामावर	एकूण		पूर्ण	अपूर्ण	सुरू न झालेली
(९)	(१०)	(११)	(१२)	(१३)	(१४)	(१५)	(१६)
४.२४		४.२४	४.२४	४.२४	५	१	
५.००		५.००	५.००	५.००		१	
९.२४		९.२४	९.२४	९.२४			
आधार - जिल्हा नियोजन अधिकारी, हिंगाळी							

महाराष्ट्र
रोजगारहमी
योजना

तक्ता १.७
महाराष्ट्र रोजगार हमी योजना

जिल्हा - हिंगाली		संदर्भ वर्ष : २०१३-१४					
अ. क्र.	बाब	कामाचा प्रकार					
		सिंचन	रस्ते	कृषि	वनीकरण	इतर	एकूण
(१)	(२)	(३)	(४)	(५)	(६)	(७)	(८)
१	नियोजित कामांची संख्या	१५६४	३१५	०	१७१	३५२७	५५७७
२	मंजूर केलेल्या कामांची संख्या	२५	११	०	१६	६३५	६८७
३	सुरु केलेल्या कामांची संख्या	४१	७	०	२७	१४६	२२१
४	पूर्ण केलेल्या कामांची संख्या	६	०	०	०	७९	८५
५	मध्येच बंद केलेल्या कामांची संख्या	२४	७	०	०	६७	९८
६	कामांसाठी केलेली तरतूद	८६.३३	१६१.००	०.००	०.००	६.५७	२५३.९०
७	कामांवर झालेला एकूण खर्च (रु.लाखात)	१४८.८२	१३१.४५	०.००	१३४.७०	६८८.०७	११०३.०४
८	रोजगार निर्मिती (मनुष्य दिवस लाखात)	०.९२	०.८१	०	०.८३	४.८८	७.४४

आधार - जिल्हाधिकारी कार्यालय, रोजगार हमी योजना, हिंगाली

तक्ता १.८
महाराष्ट्र रोजगार हमी योजनेखाली घेतलेली कामे, त्यावरील रोजगार व खर्च

जिल्हा : हिंगाली		खर्च (रुपये लाखात)			मनुष्य दिवस (लाखात)	रोजगार हमी योजनेखालील कामांची संख्या
अ. क्र.	महिना	महिन्यातील	आर्थिक वर्षाच्या आरंभापासून			
(१)	(२)	(३)	(४)	(५)	(६)	
१	एप्रिल	३३.२१	३३.२१	०.२०	उ.ना	
२	मे	९९.५२	१३२.७३	०.८२	उ.ना	
३	जून	१७७.६६	३१०.३९	१.९२	उ.ना	
४	जुलै	६५.३६	३७५.७५	२.३२	उ.ना	
५	ऑगस्ट	२४.४९	४००.२४	२.४७	उ.ना	
६	सप्टेंबर	१६.३३	४१६.५७	२.५७	उ.ना	
७	ऑक्टोबर	८६.६२	५०३.१९	३.११	उ.ना	
८	नोव्हेंबर	८१.२८	५८४.४७	३.६१	उ.ना	
९	डिसेंबर	१००.५६	६८५.३५	४.२३	उ.ना	
१०	जानेवारी	८४.५१	७६९.५४	४.७५	उ.ना	
११	फेब्रुवारी	१००.६३	८७०.१७	५.३७	उ.ना	
१२	मार्च	२३२.५५	११०३.०४	७.४४	२२१	

आधार - जिल्हाधिकारी कार्यालय, (रो.ह.यो.शाखा), हिंगाली

तक्ता १.९

महाराष्ट्र ग्रामीण रोजगार हमी योजनेखाली घेण्यात आलेली प्रकारानुसार कामे व त्यावरील खर्च

जिल्हा - हिंगोली		संदर्भ : २०१३-१४					
(रुपये लाखात)							
अ. क्र.	तालुका	कामाचा प्रकार					
		ग्रामीण बारमाही जोड रस्ते		पूरनियंत्रण व पूर संरक्षण		जलसंधारण व जलसंवर्धन/जलभरणा	
		पूर्ण झालेल्या कामाची संख्या	वर्षात झालेला खर्च	पूर्ण झालेल्या कामाची संख्या	वर्षात झालेला खर्च	पूर्ण झालेल्या कामाची संख्या	वर्षात झालेला खर्च
(१)	(२)	(३)	(४)	(५)	(६)	(७)	(८)
१	सेनगाव	०	४०.२८	०	०	०	०.००
२	हिंगोली	०	९१.१७	०	०	०	०.००
३	औढा ना.	०		०	०	४	६४.४२
४	कळमनूरी	०		०	०	२	३९.९३
५	वसमत	०		०	०	०	०.००
एकुण जिल्हा		०	१३१.४५	०	०	६	१०४.३५

तक्ता क्र.१.९ पुढे चालू

(रुपये लाखात)							
अ. क्र.	तालुका	कामाचा प्रकार					
		दुष्काळ प्रतिबंधक काम		लघु व सूक्ष्म जलसिंचन		अनुसूचित जाती/जमाती व नवीन भूधारकांना सिंचन सुविधा	
		पूर्ण झालेल्या कामाची संख्या	वर्षात झालेला खर्च	पूर्ण झालेल्या कामाची संख्या	वर्षात झालेला खर्च	पूर्ण झालेल्या कामाची संख्या	वर्षात झालेला खर्च
(१)	(२)	(९)	(१०)	(११)	(१२)	(१३)	(१४)
१	सेनगाव	०		०	३५.५२	०	०
२	हिंगोली	०		०	४०.९१	०	०
३	औढा ना.	०	६७.०३	०	६९.१९	०	०
४	कळमनूरी	०	९६.०९	०	३.२०	०	०
५	वसमत	०		०	०	०	०
एकुण जिल्हा							

तक्ता क्र.१.९ पुढे चालू

अ. क्र.	तालुका	कामाचा प्रकार					
		वनीकरण		भुविकास/शेतीविकास		केंद्र/ राज्य शासनाने अधिसूचित केलेली मान्यता प्राप्त इतर कामे	
		पूर्ण झालेल्या कामाची संख्या	वर्षात झालेला खर्च	पूर्ण झालेल्या कामाची संख्या	वर्षात झालेला खर्च	पूर्ण झालेल्या कामाची संख्या	वर्षात झालेला खर्च
(१)	(२)	(१५)	(१६)	(१७)	(१८)	(१९)	(२०)
१	सेनगाव	०	३७.५५	०	०	३०	११२.१
२	हिंगोली	०	६७.३०	०	०	१५	७०.१५
३	औढा ना.	०	२९.८१	०	६९.०२	१३	५४.५७
४	कळमनूरी	०	०	०	२२.९२	२०	७४.६४
५	वसमत	०	०	०	०	१	१७.२४
एकुण जिल्हा		०	१३४.७	०	९१.९४	७९	३२८.६६

तक्ता क्र.९.९ पुढे चालू

(रुपये लाखात)

अ. क्र.	तालुका	कामाचा प्रकार					
		पारंपारिक जलस्रोताचे ६६नुतनीकरण		एकुण			
		पूर्ण झालेल्या कामाची संख्या	वर्षात झालेला खर्च	पूर्ण झालेल्या कामाची संख्या	वर्षात झालेला खर्च		
(१)	(२)	(२१)	(२२)	(२३)	(२४)		
१	सेनगाव	०	०	३०	२२५.४५		
२	हिंगोली	०	०	१५	२६९.५३		
३	औढा ना.	०	०	१७	३५४.०४		
४	कळमनूरी	०	०	२२	२३६.७८		
५	वसमत	०	०	१	१७.२४		
एकुण जिल्हा		०	०	८५	११०३.०४		

आधार :- रोजगार हमी योजना कक्ष, जिल्हाधिकारी कार्यालय, हिंगोली

१०
संकीर्ण

न्याय व प्रशासन

तक्ता १०.१
पोलिस अधिकारी/कर्मचारी यांची संख्या

जिल्हा - हिंगाली		संदर्भ वर्ष: २०१३-१४	
अ. क्र.	पदनाम	संख्या	
		एकूण संख्या	पैकी महिलांची संख्या
(१)	(२)	(३)	(४)
१	पोलिस अधिकारी/ कर्मचा-यांची संख्या	१२७८	१००
	१.१ पोलिस उपमहानिरीक्षक	०	०
	१.२ पोलिस आयुक्त	०	०
	१.३ पोलिस उप आयुक्त	०	०
	१.४ पोलिस सहायक आयुक्त	०	०
	१.५ पोलिस अधीक्षक	१	१
	१.६ अपर पोलिस अधीक्षक	१	०
	१.७ पोलिस उप अधीक्षक	४	०
	१.८ पोलिस निरीक्षक	१६	०
	१.९ सहायक पोलिस निरीक्षक	६३	५
	१.१० पोलिस उप निरीक्षक	९४	०
	१.११ अ)पोलिस जमादार	२६२	४
	ब) पोलिस हवालदार		
	१.१२ पोलिस शिपाई / पोलिस नाईक	७६३	९१
	१.१३ इतर	७४	०
	एकूण पोलिस अधिकारी/ कर्मचारी संख्या	१२७८	१००
२	पोलिस ठाणे	१३	०
३	आउट पोस्ट	०	०
४	पोलिस चौकी	९	०
५	लॉकअप्स	२६	१३
६	पोलिस ठाणे, आउट पोस्ट व सब पोस्ट आदींची सोय असलेली गावे व शहरे	१४	०
७	होमगार्ड्सची संख्या	५५२	५२
आधार - जिल्हा पोलिस अधीक्षक , हिंगाली			

तक्ता १०.२

जिल्ह्यात कार्यरत विविध न्यायालये, त्यामधील न्यायाधीशांची संख्या व निकालात काढलेली प्रकरणे

जिल्हा - हिंगाळी							संदर्भ वर्ष : २०१३-१४			
अ. क्र.	न्यायालये	कार्यरत न्यायालये संख्या	न्यायाधीशांची संख्या		एकूण प्रकरणे	मूळ		अपील		
			मंजूर पदे	भरलेली पदे		नियमित	संकीर्ण	नियमित	संकीर्ण	
(१)	(२)	(३)	(४)	(५)	(६)	(७)	(८)	(९)	(१०)	
१	दिवाणी न्यायालय	१५	१५	१५	३८०४	९५६	२४०७	३६१	८०	
२	फौजदारी न्यायालय	१३	१३	१३	१४५६२	१३०५४	११४३	१३८	२२७	
३	लोक न्यायालय	-	-	-	३४३	२९४	४९	०	०	
४	कामगार न्यायालय	-	-	-	-	-	-	-	-	
५	औद्योगिक न्यायालय	-	-	-	-	-	-	-	-	
६	कौटुंबिक न्यायालय	-	-	-	-	-	-	-	-	
७	जिल्हा दंडाधिकारी तथा कार्यकारी दंडाधिकारी	१	१	१	२४७	na	na	na	na	
८	ग्राहक पंचायत	१	१	१	११२	९०	२२	-	-	

आधार - १) जिल्हा व सत्र न्यायाधीश,
 २) आयुक्त, कामगार न्यायालय,
 ३) आयुक्त, औद्योगिक न्यायालय,
 ४) लोक आयुक्त,
 ५) जिल्हा दंडाधिकारी व कार्यकारी दंडाधिकारी,
 ६) जिल्हा ग्राहक मंच

माहिती व जनसंपर्क

तक्ता १०.३
जिल्ह्यातील प्रकाशित झालेली वर्तमानपत्रे व नियतकालिके

जिल्हा- हिंगाली							संदर्भ वर्ष - २०१३-१४
अ.क्र.	तालुका	दैनिक वर्तमान पत्रे आणि नियतकालिके					
		दैनिक	साप्ताहिक	पाक्षिक	मासिक	त्रैमासिक	वार्षिक
(१)	(२)	(३)	(४)	(५)	(६)	(७)	(८)
१	सेनगाव	-	-	-	-	-	-
२	हिंगोली	०८	०७	-	-	-	-
३	औढा ना.	-	-	-	-	-	-
४	कळमनूरी	-	०१	-	-	-	-
५	वसमत	०३	०२	-	-	-	-
एकुण जिल्हा		११	१०	-	-	-	-

आधार :- १) जिल्हा माहिती अधिकारी, हिंगाली.

तक्ता १०.४
चित्रपट गृहे, व्ही.डी.ओ. केंद्र आणि केबलधारक यांची आकडेवारी

जिल्हा- हिंगाली										संदर्भ वर्ष : २०१३-१४
अ.क्र.	तालुका	कायम स्वरुपी चित्रपटगृहे		फिरती चित्रपटगृहे		व्हीडीओ केंद्रे		केबल धारक		वसूल केलेला करमणूक कर (रुपये हजारात)
		संख्या	प्रत्येक खेळा साठी असलेली आसन क्षमता	संख्या	प्रत्येक खेळा साठी असलेली आसन क्षमता	संख्या	प्रत्येक खेळा साठी असलेली आसन क्षमता	केबल चालक संख्या	केबल ग्राहक संख्या	
(१)	(२)	(३)	(४)	(५)	(६)	(७)	(८)	(९)	(१०)	(११)
१	सेनगाव	०	०	०	०	०	०	४	१०९०	२६६.८९
२	हिंगोली	०	०	०	०	५	५०	७	३५३६	११९९.१८
३	औढा ना.	०	०	०	०	०	०	४	१७११	३०६.६९
४	कळमनूरी	०	०	०	०	२	५०	५	२३५६	३४५.३२
५	वसमत	०	०	०	०	१	५०	७	५६७३	१९३६.९४
एकुण जिल्हा		०	०	०	०	८	५०	२७	१४३६६	४०५५.०१

आधार- जिल्हाधिकारी कार्यालय (करमणूक शाखा), हिंगाली

निवडणूक

तक्ता १०.५

लोकसभा व विधानसभा निवडणूकीबाबतची आकडेवारी
(संख्या हजारात)

जिल्हा - हिंगाली			संदर्भ वर्ष - २००९-१०			
अ. क्र.	मतदारसंघाचे नाव	एकूण मतदारांची संख्या	मतदान केलेल्या मतदारांची संख्या			मतदानाची टक्केवारी
			पुरुष	स्त्रिया	एकूण	
(१)	(२)	(३)	(४)	(५)	(६)	(७)
लोकसभा निवडणूक :						
१	१६ - हिंगाली	१३७५	४४८	३७०	८१८	५९.४६
विधानसभा निवडणूक :						
१	वसमत	२३७	८३	९५	१७८	७४.८५
२	कळमनूरी	२४६	७७	९०	१६७	६७.९३
३	हिंगोली	२५३	७३	८७	१६०	६३.२१
विधानसभा एकूण		७३६	२३३	२७२	५०५	६८.५२

तक्ता क्र. १०.५ पुढे चालू

संदर्भ वर्ष - २००९-१०							
पक्षनिहाय मिळालेली मते (संख्या हजारात)							
काँग्रेस आय	राष्ट्रवादी काँग्रेस पार्टी	भा.ज.प.	शिवसेना	म.न.से.	बहुजन समाज पार्टी	अपक्ष	इतर पक्ष
(८)	(९)	(१०)	(११)	(१२)	(१३)	(१४)	(१५)
लोकसभा निवडणूक							
--	२६७	--	३४०	--	१११	२७	७२
विधानसभा निवडणूक :							
--	८१	--	७९	--	३	१२	२
६८	--	--	६०	१	२६	३	१०
५९	--	५५	--	६	३	२	३५
१२७	८१	५५	१३९	७	३२	१७	४८
आधार - जिल्हा निवडणूक अधिकारी, जिल्हाधिकारी कार्यालय, हिंगाली							

वित्त विभाग

तक्ता १०.६
जिल्ह्यात गोळा करण्यात आलेला कर महसूल

जिल्हा :- हिंगाली

रूपये लाखात

बाब	२०११-१२	२०१२-१३	२०१३-१४
(१)	(२)	(३)	(४)
(१) मूल्यवर्धित कर (व्हॅट) ००४०	१२३१.२६	१५२२.२१	१९३६.८९
(२) मुद्रांक व नोंदणी शुल्क ००३०	१५६४.५२	१८२१.२५	२०९.३४
(३) राज्य उत्पादन शुल्क ००३९	१४२.६	१९८.२१	२.२११
(४) विजेवरील शुल्क ००४३	उ.ना.	२.०८४	९७.३५
(५) करमणूक कर, ००४५	११४.६	९५.८१	११२४.७
(६) विक्रेय वस्तू व सेवा यांवरील इतर कर व शुल्क ००४१	उ.ना.	उ.ना.	उ.ना.
(७) वाहनांवरील कर ००४१	७९८.२	९५२.४५	२५
(८) माल व उतारुंवरील कर ००४२	उ.ना.	१९.८	३४८.१९
(९) जमीन महसूल ००२९	४९८.३	३२१.२८	१.५१
(१०) इतर महसूल	उ.ना.	१.०४१	३७४५.१७
एकूण महसूल	४३४९.५१	४९३४.१४	७४९०.३६
आधार : जिल्हा कोषागार कार्यालय, हिंगाली			

तक्ता १०.७
जिल्ह्यात गोळा करण्यात आलेला मूल्यवर्धित कर महसूल (व्हॅट)

जिल्हा :- हिंगाली

(रूपये लाखात)

बाब	२०१२-१३		२०१३-१४	
	व्यापारी संख्या	करभरणा केलेली प्रत्यक्ष रक्कम (रूपये लाखात)	व्यापारी संख्या	करभरणा केलेली प्रत्यक्ष रक्कम (रूपये लाखात)
(१)	(२)	(३)	(४)	(५)
गट (अ) रु. १ कोटी पेक्षा जास्त कर भरणारे व्यापारी	२	६९१.७६४	४	१२२७.७२
गट (ब) रु. १ कोटी पेक्षा कमी परंतु रु. १० लाखापेक्षा जास्त कर भरणारे व्यापारी	१८	२४०.२००	१४	६७५.७९
गट (क) रु. १० लाखापेक्षा कमी कर भरणारे व्यापारी	१८०५	१०५१.७०१	१८०८	१४१६.८५
गट (ड) नोंदणी केलेले तथापि कर न भरणारे व्यापारी	२०५	निरंक	०	०
एकूण	२०३०	१९८३.६७	१८२६	३३२०.३७
आधार : जिल्हा विक्रीकर कार्यालय, हिंगाली				

तक्ता १०.८
कोषागारात सादर झालेल्या देयकांचे तपशिल

जिल्हा :- हिंगाळी					संदर्भ वर्ष :- २०१३-१४		
अ. क्र.	कोषागार /उपकोषागाराचे नाव	एकूण कार्यालयांची संख्या	कोषागारात सादर झालेल्या देयकांची एकूण संख्या	पारित झालेल्या देयकांची संख्या	वर्षभरात खर्ची पडलेली एकूण रक्कम (रुपये हजार)	प्राप्त झालेली एकूण चलने	एकूण जमा रक्कम
(१)	(२)	(३)	(४)	(५)	(६)	(७)	(८)
१	सेनगाव	९	१९६७	१५९४	३१७६७	४९८०	१२५८४.१४
२	हिंगोली	८६	१९२८७	१८३६९	८३४७६०	९४५८४	२६९८३३.४७
३	औढा ना.	१२	२५६७	२४३६	६३३८०	१४७६४	२३३६९.०८
४	कळमनूरी	२५	६२७२	६०८२	२७६६५४	१८१९२	५९५३२.५६
५	वसमत	२३	८५२०	८१५४	२५३६१९	१९८७२	६०७८६.४५
	एकूण	१५५	३८६१३	३६६३५	१४६०१८०	१५२३९२	४२६१०५.७१

आधार :- जिल्हा कोषागार कार्यालय, हिंगाळी

माहिती व तंत्रज्ञान विभाग

तक्ता १०.९
माहिती व तंत्रज्ञान संबधी तपशिल

जिल्हा :- हिंगाळी				संदर्भ वर्ष :- २०१३-१४		
अ.क्र.	तालुका	एकुण कार्यालयाची संख्या	लॅनशी जोडलेल्या कार्यालयाची संख्या	इंटरनेट सेवा उपलब्ध असलेल्या कार्यालयांची संख्या	भूमीअभिलेखाचे संगणिकीकरण झाले आहे काय?	सेतु अंतर्गत पुरविण्यात येणाऱ्या सेवांची संख्या
(१)	(२)	(३)	(४)	(५)	(६)	(७)
१	सेनगाव				होय	
२	हिंगोळी	१	२७	२७	होय	१००
३	औढा ना.				होय	
४	कळमनूरी				होय	
५	वसमत				होय	
एकुण जिल्हा		१२	२७	२७	होय	१००
आधार :- जिल्हाधिकारी कार्यालय एन.आय.सी. विभाग, हिंगाळी						

टिप : हिंगाळी जिल्हात एन.आय.सी. कडून फक्त हिंगाळी येथे सेवा पुरविण्यात येते.

पर्यटन विभाग

तक्ता १०.१०
जिल्हयातील पर्यटन स्थळाच्या विकासाबाबत सद्यस्थिती

जिल्हा - हिंगोली							संदर्भ वर्ष - २०१३-१४
अ. क्र.	तालुका	पर्यटन स्थळांची वर्गवारी	पर्यटन स्थळांची संख्या	पर्यटन स्थळाच्या ठिकाणी मंजूर विकास कामे			पर्यटन स्थळाच्या ठिकाणी विकासकामावर झालेला खर्च रुपये लाखात
				चालु वर्षाच्या सुरवातीची अपूर्ण कामे	नविन मंजूर कामे	एकूण कामे	
(१)	(२)	(३)	(४)	(५)	(६)	(७)	(८)
१	सेनगाव	निरंक	निरंक	निरंक	निरंक	निरंक	निरंक
२	हिंगोली	ब	१	निरंक	निरंक	निरंक	निरंक
३	औढा ना.	ब	१	निरंक	निरंक	निरंक	निरंक
४	कळमनूरी	निरंक	निरंक	निरंक	निरंक	निरंक	निरंक
५	वसमत	निरंक	निरंक	निरंक	निरंक	निरंक	निरंक
एकूण जिल्हा		निरंक	२	निरंक	निरंक	निरंक	निरंक

आधार : जिल्हा नियोजन अधिकारी , हिंगोली

टिप : हिंगोली जिल्हात सन २०१३-१४ मध्ये पर्यटनाचे एकही काम मंजूर नाही.

तक्ता १०.११
जिल्हयातील पर्यटन स्थळाच्या ठिकाणी असलेल्या सुविधा

जिल्हा:- हिंगोली					संदर्भ वर्ष - २०१३-१४			
अ. क्र.	तालुका	पर्यटन स्थळांची वर्गवारी	पर्यटन स्थळांची संख्या	त्यापैकी सांस्कृतिक वारसा असलेल्या पर्यटन स्थळांची संख्या	पर्यटन स्थळांचे येथे राहण्याची सुविधा असलेली हॉटेल्स			
					महाराष्ट्र पर्यटन विकास महामंडळ	त्यामधील रुमची संख्या	खाजगी हॉटेल्सची संख्या	त्यामधील रुमची संख्या
(१)	(२)	(३)	(४)	(५)	(६)	(७)	(८)	(९)
१	सेनगाव	निरंक	निरंक	निरंक	निरंक	निरंक	निरंक	निरंक
२	हिंगोली	ब	१	१	०	निरंक	उ.ना.	निरंक
३	औढा ना.	ब	१	१	१	१०	उ.ना.	निरंक
४	कळमनूरी	निरंक	निरंक	निरंक	निरंक	निरंक	निरंक	निरंक
५	वसमत	निरंक	निरंक	निरंक	निरंक	निरंक	निरंक	निरंक
एकूण जिल्हा		--	२	२	१	१०	०	०

पर्यटकांची संख्या	ट्रॅव्हल एजंटची संख्या	त्यांच्याद्वारे पुरविण्यात येणाऱ्या वाहनांची संख्या	पर्यटन स्थळाचा विकास करण्यासाठी झालेला खर्च	पर्यटन स्थळाचा विकास कामे करताना निर्माण झालेला रोजगार
(१०)	(११)	(१२)	(१३)	(१४)
निरंक	निरंक	निरंक	निरंक	निरंक
उ.ना.	निरंक	निरंक	निरंक	निरंक
उ.ना.	निरंक	निरंक	निरंक	निरंक
निरंक	निरंक	निरंक	निरंक	निरंक
निरंक	निरंक	निरंक	निरंक	निरंक
निरंक	निरंक	निरंक	निरंक	निरंक

आधार : जिल्हा नियोजन अधिकारी , हिंगोली

भाग - ३

गणनाविषयक आकडेवारी

जनगणना (लोकसंख्या)

तक्ता ११.१
लोकसंख्या विषयक निवडक आकडेवारी
नागरी क्षेत्र

जिल्हा : हिंगाली											संदर्भ वर्ष : २०११
अ. क्र.	बाब/ तालुका	क्षेत्र चौ.कि.मी.	गावांची संख्या	शहरांची संख्या	लोकसंख्या			कुटूंबांची संख्या	लोकसंख्येची घनता	स्त्री-पुरुष प्रमाण	प्रक्षेपित लोकसंख्या (१ मार्च २०११)
					एकूण	पुरुष	स्त्रिया				
(१)	(२)	(३)	(४)	(५)	(६)	(७)	(८)	(९)	(१०)	(११)	(१२)
१	हिंगोली	१६.४	०	१	८५१०३	४३३५६	४१७४७	१५८५८	५१८९.२१	९६३	८५१०३
२	कळमनूरी	१०.८०	०	१	२४७८४	१२९५२	११८३२	४३५०	२२९४.८२	९१४	२४७८४
३	वसमत	११.९४	०	१	६८८४६	३५५५६	३३२९०	१२४०५	३३७९.३	९३६	६८८४६
	एकुण जिल्हा	५६.४६	०	३	१७८७३३	९१८६४	८६८६९	३२६१३	३७५४.८९	९४६	१७८७३३

आधार - भारताची जनगणना २०११

टिप - तालुक्याचे एकुण क्षेत्रफळाची आकडेवारी एकुण जिल्हा क्षेत्रफळाशी जुळणार नाही.

तक्ता ११.२
लोकसंख्या विषयक निवडक आकडेवारी
ग्रामीण क्षेत्र

जिल्हा : हिंगाली											संदर्भ वर्ष : २०११
अ. क्र.	बाब/तालुका	क्षेत्र चौ.कि.मी.	गावांची संख्या	लोकसंख्या			कुटूंबांची संख्या	लोकसंख्येची घनता	स्त्री-पुरुष प्रमाण	प्रक्षेपित लोकसंख्या (१ मार्च २०११)	
				एकूण	पुरुष	स्त्रिया					
(१)	(२)	(३)	(४)	(५)	(६)	(७)	(८)	(९)	(१०)	(११)	
१	सेनगाव	११२४	१२८	२०४१२२	१०५८१०	९८३३२	४०७६४	१८१.६०	९२९	२०४१२२	
२	हिंगोली	९३५.६८	१४०	१८४४४३	९४९७०	८९४७३	३६८११	१९३.५४	९४२	१८४४४३	
३	औढा ना.	८३५	११८	१८११४८	९३०९४	८८०५४	३५०७५	२१६.९४	९४६	१८११४८	
४	कळमनूरी	९४१.८०	१४२	२०६७७५	१०६५३९	१००२३६	४०८२६	२२२.१०	९४१	२०६७७५	
५	वसमत	९२०.४६	१४७	२२२१२४	११४०१७	१०८१०७	४२७७९	२४३.५६	९४८	२२२१२४	
	एकुण जिल्हा	४७५६.९४	६७५	९९८६१२	५१४४३०	४८४१८२	१९६२५५	२१०.०१	९४१	९९८६१२	

आधार - भारताची जनगणना २०११

टिप - तालुक्याचे एकुण क्षेत्रफळाची आकडेवारी एकुण जिल्हा क्षेत्रफळाशी जुळणार नाही.

तक्ता ११.३
जिल्ह्यातील मागासवर्गीयांची लोकसंख्या

जिल्हा : हिंगाली								संदर्भ वर्ष : २०११	
अ. क्र.	बाब/तालुका	मागासवर्गीय लोकसंख्या						मागासवर्गीय लोकसंख्येचे एकूण लोकसंख्येतील प्रमाण	
		अनुसूचित जाती			अनुसूचित जमाती			अ.जा.	अ.ज.
		एकूण	पुरुष	स्त्रिया	एकूण	पुरुष	स्त्रिया		
(१)	(२)	(३)	(४)	(५)	(६)	(७)	(८)	(९)	(१०)
१	सेनगाव	३८३०४	१९६७०	१८६३४	१३६२३	७०२४	६५९९	३.२५	१.१६
२	हिंगोली	४२३३५	२१४७७	२०८५८	१६७४९	८६५५	८०९४	३.६०	१.४२
३	औढा ना.	२३६३०	१२०१३	११६१७	२८४१३	१४६१२	१३८०१	२.०१	२.४१
४	कळमनूरी	३५९४९	१८४८५	१७४६४	४३५४१	२२४२८	२१११३	३.०५	३.७०
५	वसमत	४२३४७	२१७३४	२०६१३	९६२८	४९५५	४६७३	३.६०	०.८२
	एकुण जिल्हा	१८२५६५	९३३७९	८९१८६	१११९५४	५७६७४	५४२८०	१५.५१	९.५१

आधार - भारताची जनगणना २०११

तक्ता ११.४
लोकसंख्या आणि वृद्धिदर

जिल्हा : हिंगाळी											संदर्भ वर्ष : २०११		
जनगणना वर्ष	ग्रामीण/नागरी	लोकसंख्या					दशवार्षिक वृद्धिदर			वार्षिक चक्रवाढ वृद्धिदर			
		एकूण	पुरुष	स्त्रिया	अनुसूचित जाती	अनुसूचित जमाती	सर्व साधारण	अनुसूचित जाती	अनुसूचित जमाती	सर्व साधारण	अनुसूचित जाती	अनुसूचित जमाती	
(१)	(२)	(३)	(४)	(५)	(६)	(७)	(८)	(९)	(१०)	(११)	(१२)	(१३)	
१९६१	एकूण	४३०९८६	२१८२२८	२१२२७५८	-	-	-	-	-	-	-	-	
	ग्रामीण	३८४४५९	१९४१०५	१९०३५४	-	-	-	-	-	-	-	-	
	नागरी	४६५२७	२४१२३	२२४०४	-	-	-	-	-	-	-	-	
१९७१	एकूण	५३३५९५	२७११५२	२६२४४३	-	-	२३.८१	-	-	-	-	-	
	ग्रामीण	४७१०२४	२३८६६५	२३२३५९	-	-	२२.५२	-	-	-	-	-	
	नागरी	६२५७१	३२४८७	३००८४	-	-	३४.४८	-	-	-	-	-	
१९८१	एकूण	६५५१९९	३३३२०१	३२१९९८	-	-	२२.७९	-	-	-	-	-	
	ग्रामीण	३७१८६८	२९०१८४	२८१६८४	-	-	-२१.१	-	-	-	-	-	
	नागरी	८३३३३१	४३०१७	४०३१४	-	-	३३.१८	-	-	-	-	-	
१९९१	एकूण	८२३९३१	४२२०९४	४०१८३७	-	-	२५.७५	-	-	-	-	-	
	ग्रामीण	७११३७२	३६३४५५	३४७९१७	-	-	११.३	-	-	-	-	-	
	नागरी	११२५५९	५८६३९	५३९२०	-	-	३५.०७	-	-	-	-	-	
२००१	एकूण	९८७१६०	५०५३७३	४८१७८७	१००६९७	८६८९६	१९.८१	-	-	-	-	-	
	ग्रामीण	८३३१३०	१६४१३०	१५७२९५	३१७०७	३०९२५	१७.१२	-	-	-	-	-	
	नागरी	१५४०३०	३४१२४३	३२४४९२	६८९९०	५५९७३	३६.८४	-	-	-	-	-	
२०११	एकूण	११७७३४५	६०६२९४	५७१०५१	१८२५६५	१११९५४	१९.२७	८१.३०	२८.८४	३.२६	०.१५	-०.६६	
	ग्रामीण	९९८६१२	५१४४३०	४८४१८२	१६१७५१	१०६७३९	१९.८६	४१०.१४	२४५.१५	२.९८	-०.०५	-०.७४	
	नागरी	१७८७३३३	९१६६४	८६८६९	२०८१४	५२१५	१६.०४	-६९.८३	-९०.६८	०.१२	-३.४७	-५.७७	

आधार - भारताची जनगणना २०११

तक्ता ११.५
शहरांची वर्गवारी आणि त्यांची लोकसंख्या

जिल्हा : हिंगाळी						संदर्भ वर्ष : २०११	
अ. क्र.	शहराचे नाव	शहराचे वर्गीकरण	लोकसंख्या			लोकसंख्या वाढीचा दशवार्षिक वृद्धिदर	
			एकूण	पुरुष	स्त्रिया		
(१)	(२)	(३)	(४)	(५)	(६)	(७)	
१	हिंगाळी	ब वर्ग न.पा.	८५१०३	४३३५६	४१७४७	२२.५७	
२	कळमनूरी	क वर्ग न.पा.	२४७८४	१२९५२	११८३२	२०.१२	
३	वसमत	ब वर्ग न.पा.	६८८४६	३५५५६	३३२९०	७.६३	
	एकूण नागरी		१७८७३३३	९१८६४	८६८६९	१६.०४	

आधार - भारताची जनगणना २०११

तक्ता ११.६
मुख्य व सीमांतिक काम करणाऱ्यांचे उद्योग गटनिहाय वर्गीकरण

जिल्हा:- हिंगाळी										संदर्भ वर्ष - २०११	
अ. क्र.	बाब/ तालुका	मुख्य काम करणारे					सिमांतिक काम करणारे				
		शेतकरी	शेतमजूर	वस्तूनिर्माण, सेवा दुरुस्त्या व घरघुती उद्योग	इतर काम करणारे	एकूण	शेतकरी	शेतमजूर	वस्तूनिर्माण, सेवा दुरुस्त्या व घरघुती उद्योग	इतर काम करणारे	एकूण
(१)	(२)	(३)	(४)	(५)	(६)	(७)	(८)	(९)	(१०)	(११)	(१२)
१	सेनगाव	५००५४	४१४८७	१२०२	७३१४	१०००५७	३०५०	४६६३	२५९	१४२४	९३९६
२	हिंगोली	४३७००	४११९८	१३८४	२७२८९	११३५७१	२७२०	६१५८	२८०	३२२४	१२३८२
३	औढा ना.	४१०६९	३२०६९	९३९	८८८५	८२९६२	१८७२	३४१८	१२०	११६४	६५७४
४	कळमनूरी	३९००४	४४२८४	१६९३	१३२८९	९८२७०	३०६८	७०४०	२७४	२०१३	१२३९५
५	वसमत	५३४५७	३९४५६	१७४९	२४८४९	११९५११	३६१९	६७१०	३६८	३३६७	१४०६४
एकूण जिल्हा		२२७२८४	१९८४९४	६९६७	८१६२६	५१४३७१	१४३२९	२७९८९	१३०१	१११९२	५४८११

काम करणाऱ्यांचे वर्गीकरण			
मुख्य व सिमांतिक काम करणारे एकूण	काम करणाऱ्यांची एकूण लोकसंख्येशी टक्केवारी	एकूण काम न करणारे	काम न करणाऱ्यांची एकूण लोकसंख्येशी टक्केवारी
(१३)	(१४)	(१५)	(१६)
१०९४५३	५३.६२	९४६६९	४६.३८
१२५९५३	४६.७३	१४३५९३	५३.२७
८९५३६	४९.४३	९१६१२	५०.५७
११०६६५	४७.७९	१२०८९४	५२.२१
१३३५७५	४५.९१	१५७३९५	५४.०९
५६९१८२	४८.३४	६०८१६३	५१.६६

आधार :- अर्थ व सांख्यिकी संचालनालय, महाराष्ट्र शासन, मुंबई (आर्थिक गणना-२००५)

तक्ता क्रमांक - ११.७

धर्म व वयोगटानुसार लोकसंख्या

जिल्हा - हिंगोली

संदर्भ वर्ष : २००१

अ.क्र.	बाब	ग्रामीण		नागरी		एकूण	
		पुरुष	स्त्री	पुरुष	स्त्री	पुरुष	स्त्री
(१)	(२)	(३)	(४)	(५)	(६)	(७)	(८)
धर्मानुसार							
१	बौद्ध	६६७५१	६४९५०	८१७९	८०४७	७४९३०	७२९९७
२	ख्रिश्चन	१४५	१४७	९२	८४	२३७	२३१
३	हिंदू	३३११७३	३१५५४०	४२६८६	३९४९४	३७३८५९	३५५०३४
४	जैन	१३०८	११६८	१४७४	१२९५	२७८२	२४८३
५	मुस्लिम	२५९२२	२४९९०	२६८९९	२५३८८	५२८२१	५०३७८
६	शीख	१५२	१३२	१०२	८८	२५४	२२०
७	इतर	३८९	३६३	१०१	१०१	४९०	४६४
	सर्व धर्म (एकूण)	४२५८४०	४०७२९०	७९५३३	७४४९७	५०५३७५	४८१७८७
वयोगटानुसार (वर्षे) संदर्भ वर्ष : २०११							
१	० - ६	७५२६८	६६५१२	१२७८४	१११५२	८८०५२	७७६६४
२	७ - १४	८९५७१	८२१६७	१७००२	१५३१२	१०६५७३	९७४७९
३	१५ - १९	५६८०२	४३२८४	१०४८७	९३७५	६७२८९	५२६५९
४	२० - २४	४८६१३	४२०९७	९११५	८४८७	५७७२८	५०५८४
५	२५ - २९	३९९५६	३९३०५	७५०८	७३२०	४७४६४	४६६२५
६	३० - ३४	३५६१०	३५८६४	६३२०	६७८७	४१९३०	४२६५१
७	३५ - ३९	३३६४३	३३५६५	६३६७	६११२	४००१०	३९६७७
८	४० - ४९	५१५४५	४८०१९	९६७१	८४०२	६१२१६	५६४२१
९	५०-५९	३२०४१	३४३९६	५६४२	५३१५	३७६८३	३९७११
१०	६० वर्षावरील	५०७७०	५८४१५	६८०३	८४४६	५७५७३	६६८६१
११	वय अनिर्देशित	६११	५५८	१६५	१६१	७७६	७१९
	सर्व वयोगट (एकूण)	५१४४३०	४८४१८२	९१८६४	८६८६९	६०६२९४	५७१०५१

आधार - भारताची जनगणना २०११

टीप: जनगणना, २०११ ची धर्मानुसार व वयोगटानुसार लोकसंख्या अद्याप उपलब्ध झाली नसल्यामुळे जनगणना, २००१ चीच माहिती सादर करण्यात येत आहे.

कृषी गणना

तक्ता ११.८
वहती धारणेचा प्रकार आणि क्षेत्रफळ गटानुसार वर्गीकरण

जिल्हा- हिंगाली		संदर्भ वर्ष - २०११								
अ. क्र.	बाब	क्षेत्रफळ गट हेक्टर (आकार वर्ग)								
		०.० ते ०.५	०.५ ते १.०	१.० ते २.०	२.० ते ५.०	५.० ते १०.०	१०.० ते २०.०	२०.० व अधिक	एकूण	
(१)	(२)	(३)	(४)	(५)	(६)	(७)	(८)	(९)	(१०)	
१	वैयक्तिक धारण	संख्या	२४२६१	४११९५	६९७८९	५३३९९	८१८५	७८६	४२	१९७६५७
	क्षेत्रफळ	७३९२	३१६९१	९९९३३	१५८२५०	५३९९०	९६१४	११९८	३६२०६९	
२	संयुक्त धारण	संख्या	६५६	५४२	९२८	७३३	१४७	३२	१	३०३९
	क्षेत्रफळ	१२४	४०९	१३४०	२१५९	९५६	४१८	३२	५४३८	
३	संस्था धारण	संख्या	३०	१८	३०	६८	६५	४६	१५	२७२
	क्षेत्रफळ	५	१३	४३	२३५	४६१	५४७	६७१	१९७६	
४	एकूण धारण	संख्या	२४९४७	४१७५५	७०७४७	५४२००	८३९७	८६४	५८	२००९६८
	क्षेत्रफळ	७५२२	३२११३	१०१३१७	१६०६४५	५५४०७	१०५७८	१९०१	३६९४८४	
५	पूर्णपणे ओलिताखालील धारण	संख्या	१९०	४४९	५८९	७४५	१५२	११	३	२१३९
	क्षेत्रफळ	५५	३१४	८११	२४७१	११०३	१६५	५८	४९७८	
६	पूर्णपणे जिराईत धारण	संख्या	२३२५१	४०५२२	६६७९९	४७१५१	६६६७	६६३	३७	१८५०९०
	क्षेत्रफळ	७०७६	३०१५८	९२२६८	१३३१८६	४१५९८	७३२२	१०४४	३१२६५२	
७	अंशतः ओलिताखालील धारण	संख्या	७१	५७०	३१२३	६१५७	१५२४	११५	६	११५६६
	क्षेत्रफळ	२३	४३९	४६३७	१८९४६	९७४४	१३७४	१७१	३५३३३	
	ओलिताखालील	१०	१८५	१९०४	६५३७	३१४०	५३५	५४	१२३६४	
८	एकूण पिकाखालील क्षेत्र	ओलिताखालील	६६	४९९	२७३०	९०६१	४२५५	७०७	११२	१७४३०
	जिराईत	७१७७	३०७९८	९६८९३	१४८७८१	४९६७४	८३८३	११६०	३४२८६५	
	एकूण	७२४३	३१२९७	९९६२३	१५७८४२	५३९२९	९०९०	१२७२	३६०२९४	

आधार - कृषि गणना

पशु गणना

तक्ता ११.९(अ)
जिल्ह्यातील एकूण पशुधन

जिल्हा - हिंगोली				संदर्भ वर्ष - २००७
अ. क्र.	तालुका	विदेशी /संकरित गाई व बैल		
		अडीच /तीन वर्षावरील गाई	अडीच /तीन वर्षावरील बैल	अडीच /तीन वर्षा खालील वासरे
(१)	(२)	(३)	(४)	(५)
१	सेनगाव	४१६	२७३	४७८
२	हिंगोली	९४९	२८१	५८१
३	औढा ना.	१८०४	१७९९	२०६३
४	कळमनूरी	१९२	१०४	१०२
५	वसमत	१६१०	६२०	१४४१
एकुण जिल्हा		४९७१	३०७७	४६६५

आधार - पशुगणना २००७ (अस्थायी)

तक्ता ११.९(ब)
जिल्ह्यातील एकूण पशुधन

जिल्हा - हिंगोली				संदर्भ वर्ष - २००७
अ. क्र.	तालुका	देशी /संकरित गाई व बैल		
		अडीच /तीन वर्षावरील गाई	अडीच /तीन वर्षावरील बैल	अडीच /तीन वर्षा खालील वासरे
(१)	(२)	(३)	(४)	(५)
१	सेनगाव	१४६१२	२७९८५	१३८३६
२	हिंगोली	१४४६८	२६५३८	१२९१६
३	औढा ना.	१५४९३	२२५८४	१३६२९
४	कळमनूरी	१५०९०	२३४४०	११८०५
५	वसमत	१४९८३	२६२३५	१२४४७
एकुण जिल्हा		७४६४६	१२६७८२	६४६३३

आधार - पशुगणना २००७ (अस्थायी)

तक्ता ११.९(क)
जिल्ह्यातील एकूण पशुधन

जिल्हा - हिंगोली				संदर्भ वर्ष - २००७
अ. क्र.	तालुका	म्हशी / रेडे		
		तीन वर्षावरील रेडे	तीन वर्षावरील म्हशी	तीन वर्षा खालील वासरे
(१)	(२)	(३)	(४)	(५)
१	सेनगाव	१४१४	८७००	२७३
२	हिंगोली	३९३	८७४७	२८१
३	औढा ना.	१२६	९२७८	१०४
४	कळमनूरी	२१५	७९३०	७११
५	वसमत	१४८	१०६५५	६२०
एकुण जिल्हा		२२९६	४५३१०	१९८९

आधार - पशुगणना २००७ (अस्थायी)

तक्ता ११.९(ड)
जिल्ह्यातील एकूण पशुधन (इतर पशु)

जिल्हा - हिंगोली									संदर्भ वर्ष - २००७
अ. क्र.	तालुका	मेंढ्या	बकऱ्या	घोडे व शिंगरे	गाढवे	इतर पशुधन	एकूण पशुधन	एकूण कोंबड्या	एकूण कुक्कुट पक्षी
(१)	(२)	(३)	(४)	(५)	(६)	(७)	(८)	(९)	(१०)
१	सेनगाव	१२३	२८०४२	११८	--	५६६६	१०१६८७	१९९५०	१९९५९
२	हिंगोली	१७२०	३९२८७	२७	--	७९६१	११७९४२	४३४६७	४३८४९
३	औढा ना.	--	२७४३२	१	--	५०१३	९४०४८	२४७०५	२४९००
४	कळमनूरी	५९७	३३०७५	१२	--	८५२१	१०७३५५	३२४८१	३२४८१
५	वसमत	३३४१	२८५००	११६	--	७४०२	१०८३६८	२६४९२	२६५८८
एकूण जिल्हा		५७८१	१५६३३६	२७४	--	३४५६३	५२९४००	१४७०९५	१४७७७७

आधार - पशुगणना २००७ (अस्थायी)

तक्ता ११.१०
कृषि अवजारे

जिल्हा - हिंगोली								संदर्भ वर्ष : २००३	
(परिमाण - संख्या)									
अ. क्र.	तालुका	नांगरांची संख्या		बैल गाड्यांची संख्या	उसाचे चरक		ओलितासाठी		ट्रॅक्टर संख्या
		लाकडी	लोखंडी		शक्तीवर चालणारे	बैल मदतीने चालणारे	तेलावर चालणारे पंप	विद्युत् पंप	
(१)	(२)	(३)	(४)	(५)	(६)	(७)	(८)	(९)	(१०)
१	सेनगाव	१०१५०	३३२०	९०००	२	--	३८०	२४११	१५०
२	हिंगोली	८१२०	३११०	६३२६	३	--	३१०	२०००	३००
३	औढा ना.	७२३०	३२६०	३७५०	४	--	२१२	५३८०	१७५
४	कळमनूरी	६७५५	२३९५	२१८५	३	--	२१५	५३२०	३००
५	वसमत	१०२३०	३६१०	११३००	६	--	४३०	७३४०	३२५
एकूण जिल्हा		४२४८५	१५६९५	३२५५५	१८	--	१५४७	२२४५१	१२५०

आधार - कृषी गणना

आर्थिक गणना

तक्ता क्रमांक ११.११

कृषी

व बिगर-कृषी उद्योग

जिल्हा - हिंगाली

संदर्भ वर्ष : २००५

अ. क्र.	बाब	* कृषी उद्योग			बिगर-कृषी			कृषी व बिगर-कृषी एकूण		
		ग्रामीण	नागरी	एकूण	ग्रामीण	नागरी	एकूण	ग्रामीण	नागरी	एकूण
(१)	(२)	(३)	(४)	(५)	(६)	(७)	(८)	(९)	(१०)	(११)
१	उद्योगांची संख्या									
	१.१ स्वकार्यरत उद्योग**	१४५५	१८७	१६४२	१५५४१	१२०१०	२७५५१	१६९९६	१२१९७	२९१९३
	१.२ आस्थापना***	५१९	१०१	६२०	७३०७	८६२५	१५९३२	७८२६	८७२६	१६५५२
	१.३ एकूण	१९७४	२८८	२२६२	२२८४८	२०६३५	४३४८३	२४८२२	२०९२३	४५७४५
२	मालकीच्या प्रकारानुसार उद्योग									
	२.१ सहकारी	१३	१	१४	२९५	१९५	४९०	३०८	१९६	५०४
	२.२ सार्वजनिक	१०२	५८	१६०	३१०९	१६८२	४७९१	३२११	१७४०	४९५१
	२.३ खाजगी	१८५९	२२९	२०८८	१९४४४	१८७५८	३८२०२	२१३०३	१८९८७	४०२९०
३	मालकाचा विशेष सामाजिक गट (एकूण संस्थांची टक्केवारी)									
	३.१ अनुसूचित जाती	९.४	३.१	८.७	५.६७	४.५१	५.१२	५.९७	४.४९	५.३
	३.२ अनुसूचित जमाती	३.३	२.८	३.२	३.०८	३.६	३.३३	३.१	३.५९	३.३२
४	जागविरहित कार्यावित्त असलेल्या उद्योगांची एकूणशी टक्केवारी	४८	२०	४४	१५.८	१३.५	१४.७	१८.४	१३.६	१६.१८
५	शक्तीवर चालणा-या उद्योगाची एकूण उद्योगांशी टक्केवारी	२	५.६	२.५	१०.९	१७.२	१३.९	१०.२	१७	१३.३३
६	सर्वसाधारणपणे काम करणा-या कामगारांची संख्या									
	६.१ एकूण कामगार	२७७६	४५१	३२२७	३९७९५	५७२९०	९७०८५	४२५७१	५७७४१	१००३१२
	६.२ वेतनावर काम करणारे कामगार	६८८	१४८	८३६	१७७७३	३१९१४	४९६८७	१८४६१	३२०६२	५०५२३
	६.३ वेतनावरील कामगारांची एकूण कामगारांशी टक्केवारी	२५	३३	२६	४४.७	५५.७	५१.२	४३.४	५५.५	५०.३६
	६.४ कामगारांची प्रति उद्योग सरासरी संख्या	१.४	१.६	१.४	१.७४	२.७७	२.२३	१.७१	२.७५	२.१९

आधार :- अर्थ व सांख्यिकी संचालनालय, महाराष्ट्र शासन, मुंबई (आर्थिक गणना-२००५)

टीप :- * कृषी उत्पादन व मळे वगळून कृषी संबंधित उद्योग, ** पगारावर एकही कर्मचारी नसलेले उद्योग, *** ज्या उद्योगात कमीतकमी एकतरी व्यक्ती पगारावर काम करते असे उद्योग

तक्ता ११.१२
प्रमुख उद्योग गटानुसार उद्योगांची आणि नियमित काम करणा-या कामगारांची संख्या

जिल्हा - हिंगाळी			संदर्भ: आर्थिक गणना, २००५					
अ. क्र.	उद्योग गट संकेतांक	उद्योग गट	ग्रामीण		नागरी		एकूण	
			उद्योग	कामगार	उद्योग	कामगार	उद्योग	कामगार
(१)	(२)	(३)	(४)	(५)	(६)	(७)	(८)	(९)
१	१	कृषी	१९७४	२७७६	२८८	४५१	२२६२	३२२७
२	२	खनिज उत्पादन व खाणकाम	३२	५८	६	६	३८	६४
३	३	वस्तुनिर्माण	५८२२	९४८७	४१८४	९२००	१०००६	१८६८७
४	४	बीज, गॅस आणि पाणी पुरवठा	२४	४४	२०	१०१	४४	१४५
५	५	बांधकाम	८५	१३१	५६	११३	१४१	२४४
६	६	विक्री, देखभाल व दुरुस्ती	-	-	-	-	-	-
७	७	घाऊक व्यापार	७६७	१२७७	२१७७	४७३७	२९४४	६०१४
८	८	किरकोळ व्यापार	८००२	११२९३	७८७५	१४०३०	१५८७७	२५३२३
९	९	उपाहारगृहे आणि हॉटेल्स	५८१	१२३६	११९५	३९३७	१७७६	५१७३
१०	१०	वाहतूक व साठवण आणि गोदामविषयक	७०६	९९६	५२०	२०४८	१२२६	३०४४
११	११	दळणवळण	२४०	३७९	४५२	१३५०	६९२	१७२९
१२	१२	वित्तीय इंटरमेडीशन	-	-	-	-	-	-
१३	१३	स्थावर मालमत्ता आणि गुंतवणूक	११८७	२०३८	९९२	२९८८	२१७९	५०२६
१४	१४	सार्वजनिक प्रशासन आणि सुरक्षा	-	-	-	-	-	-
१५	१५	शैक्षणिक	-	-	-	-	-	-
१६	१६	आरोग्य आणि सांस्कृतिक कार्य	-	-	-	-	-	-
१७	१७	सामुहिक, सामाजिक व व्यक्तीगत सेवा	२९८७	३९४१	१६४५	३२१४	४६३२	७१५५
१८	१८	इतर सेवा	२४१५	८९१५	१५१३	१५५६६	३९२८	२४४८१
१९	१९	बिगर- कृषी उद्योग गट (एकूण)	२२८४८	३९७९५	२०६३५	५७२९०	४३४८३	९७०८५
२०	२०	कृषी व बिगर- कृषी उद्योग गट (एकूण)	२४८२२	४२५७१	२०९२३	५७७४१	४५७४५	१००३१२


आधार :- अर्थ व सांख्यिकी संचालनालय, महाराष्ट्र शासन, मुंबई

तक्ता ११.१३

महत्वाच्या उद्योग गटानुसार कृषी व बिगर - कृषी आस्थापनांची व त्यातील कामगारांची संख्या

जिल्हा - हिंगाळी			संदर्भ: आर्थिक गणना, २००५					
अ. क्र.	उद्योग गट संकेतांक	उद्योग गट (३)	आस्थापना			आस्थापनेवरील कामगार		
			ग्रामीण (४)	नागरी (५)	एकूण (६)	ग्रामीण (७)	नागरी (८)	एकूण (९)
१	१	कृषी	५१९	१०१	६२०	६८८	१४८	८३६
२	२	खाणकाम व दगडकाम	६	०	६	२३	०	२३
३	३	वस्तुनिर्माण	११५८	१७१०	२८६८	३२२६	३८७५	७१०१
४	४	वीज, गॅस व पाणी पुरवठा	१६	१३	२९	२१	८३	१०४
५	५	बांधकाम	३२	१७	४९	५२	३७	८९
६	६	घाऊक व्यापार	२२१	९५०	११७१	३८९	१९१४	२३०३
७	७	किरकोळ व्यापार	१७४३	२७०७	४४५०	२७०५	४६१०	७३१५
८	८	उपाहारगृहे व हॉटेल्स	२२०	७४६	९६६	४९९	२०८५	२५८४
९	९	वाहतूक साठवण व गोदाम विषयक	१९६	१२७	३२३	३१८	१४७६	१७९४
१०	११	दळणवळण	९४	१५८	२५२	१९१	८६७	१०५८
११	१२	वित्तीय, विमा, स्थावर मालमत्ता आणि व्यावसायिक सेवा	२८३	४२७	७१०	७६४	१७७४	२५३८
१२	१३	सामुहिक, सामाजिक व व्यक्तिगत सेवा	१३१७	७२०	२०३७	१७९०	१४३९	३२२९
१३	१४	इतर	२०२१	१०५०	३०७१	७७९५	१३७५४	२१५४९
एकूण			७८२६	८७२६	१६५५२	१८४६१	३२०६२	५०५२३

आधार :- अर्थ व सांख्यिकी संचालनालय, महाराष्ट्र शासन, मुंबई (आर्थिक गणना-२००५)



संत नामदेव



संत नामदेव



औढा नागनाथ मंदीर