



सत्यमेव जयते

# जिल्हा सामाजिक व आर्थिक समालोचन

२०१४

जिल्हा-कोल्हापूर





# जिल्हा सामाजिक व आर्थिक समालोचन, 2014

## जिल्हा - कोल्हापूर

महाराष्ट्र शासन, नियोजन विभाग,  
अर्थ व सांख्यिकी संचालनालय,  
जिल्हा सांख्यिकी कार्यालय, कोल्हापूर.

<http://mahades.maharashtra.gov.in>



## अनुक्रमणिका

जिल्हा सामाजिक व आर्थिक समालोचन - 2014

जिल्हा : कोल्हापूर

तक्ता क्र..	विषय	पृष्ठ क्र..
	<b>भाग 1 - समालोचन</b>	
	1. जिल्ह्याचा समग्र आढावा	1
	2. दृष्टिक्षेपात जिल्हा	5
	3. जिल्हा योजनेचा आढावा	10
	जिल्ह्याचा नकाशा	11
	निवडक निर्देशकांवर आधारित आलेख	13
	<b>भाग 2 - सांख्यिकीय तक्ते</b>	
<b>1</b>	<b>निवडक निर्देशक</b>	
1.1	जिल्ह्यातील विविध आर्थिक व सामाजिक बाबींचे निवडक निर्देशक	1
1.2	जिल्ह्यातील महत्वाची सांख्यिकी	6
<b>2</b>	<b>जिल्हा उत्पन्न अंदाज</b>	
2.1	क्षेत्रवार जिल्हा उत्पन्न व दरडोई जिल्हा उत्पन्न (2004-05) - चालू किंमतीनुसार	7
2.2	क्षेत्रवार जिल्हा उत्पन्न व दरडोई जिल्हा उत्पन्न (2004-05) - स्थिर किंमतीनुसार	10
<b>3</b>	<b>किंमती व सार्वजनिक वितरण व्यवस्था</b>	
	<b>किंमती विषयक आकडेवारी</b>	
3.1	जिल्ह्यातील महत्वाच्या वस्तुंच्या त्रैमासिक सरासरी किरकोळ किंमती	13
	<b>सार्वजनिक वितरण व्यवस्था</b>	
3.2	रास्त भाव धान्य दुकाने आणि रेशनकार्ड धारकांची संख्या	17
3.3	अंत्योदय अन्न योजना, दारिद्र्य रेषेखालील (अंत्योदय अन्न योजना वगळून) व दारिद्र्य रेषेवरील कुटुंबांसाठी अन्नधान्याचे नियतन व उचल	17
<b>4.</b>	<b>जमीन व इतर महसूल, स्थानिक स्वराज्य संस्थांचे उत्पन्न/खर्च, बँकिंग, विमा, बचत गट</b>	
	<b>जमीन व इतर महसूल</b>	
4.1 (अ)	गोळा केलेला महसूल (जमीन महसूल, वाढीव, संकिर्ण, जि.प., ग्रा.प., पं.स., सेस, इ.जी.एस., शिक्षण, अकृषीक, सिटी सर्वे, वस्तीवाढ व नझूल)	18
4.1 (ब)	गोळा केलेला महसूल (खाणी, गौणखनिज, मत्स्य, कोर्ट फी व मुद्रांक, बी.बी.डी.आर., नोंदणीपत्र, महसूली, करमणूक, जाहिरात इत्यादी)	18
4.1 (क)	गोळा केलेला महसूल (तगाई, अधिक धान्य, मृद संधारण, वनजमीन कर्ज, अकृषीक कर्ज, आदर्श गृहनिर्माण, पश्चिम पाकिस्तानातून आलेले निर्वासित त्यांची मोडतोड, प्रकल्पग्रस्तांना, कुळांना दिलेले कर्ज, पूरग्रस्त, जमीन सुधारणा इत्यादी)	19
	<b>स्थानिक स्वराज्य संस्थांचे उत्पन्न/खर्च</b>	
4.2	स्थानिक स्वराज्य संस्थांचे उत्पन्न व खर्च	20
4.3	नागरी स्थानिक स्वराज्य संस्थांचे सन 2013-14 मधील उत्पन्न व खर्च	21
4.4	ग्रामपंचायतींचे उत्पन्न व खर्च	22
4.5	जिल्हा परिषदेचे उत्पन्न व खर्च	23
	<b>बँक व विमा</b>	
4.6	तालुकानिहाय बँक कार्यालये, वर्गीकृत बँकांची संख्या, ठेवी व कर्जे	24

तक्ता क्र..	विषय	पृष्ठ क्र..
4.7	जिल्ह्यातील आयुर्विमा विषयक आकडेवारी	24
	<b>बचत गट</b>	
4.8	जिल्ह्यातील बचत गटांबाबतची माहिती	25
4.9	जिल्ह्यातील जिल्हा ग्रामिण विकास यंत्रणा व महिला आर्थिक विकास महामंडळ यांच्या मार्फत स्थापित बचत गटांबाबतची माहिती	26
<b>5.</b>	<b>कृषी व संलग्न सेवा</b>	
	<b>कृषी</b>	
5.1	जमिनीच्या वापराविषयी माहिती	27
5.2	निरनिराळ्या पिकांखालील क्षेत्र	28
5.3	राज्यात वितरीत करण्यात आलेले बियाणे	34
5.4	रासायनिक खतांचा वापर	34
5.5	निरनिराळ्या पिकांचे उत्पादन	35
5.6	मुख्य पिकांचे दर हेक्टरी अंदाजित उत्पादन	36
5.7	तालुकानिहाय पर्जन्य दिवसांची संख्या व एकूण पर्जन्य	37
	<b>पदुम</b>	
5.8	कृत्रिम रेतन कार्यक्रमाची प्रगती	38
5.9	कृत्रिम रेतन व दुग्ध उत्पादनाची तालुकानिहाय प्रगती	38
5.10	पशुवैद्यकिय संस्थंबाबतची माहिती	39
5.11	मान्यताप्राप्त पशुवध गृहे आणि त्यात कत्तल केलेल्या पशूंची संख्या	39
5.12	भूजल मत्स्यव्यवसायविषयक माहिती	40
5.13	सागरी मत्स्यव्यवसायविषयक माहिती	लागू नाही
5.14	शासकीय आणि सहकारी दुग्ध शाळांमधील दुग्ध उपउत्पादने	40
5.15	दुग्ध विकास सहकारी संस्थंबाबतची माहिती	41
	<b>जलसंपदा व लाभ क्षेत्र</b>	
5.16	जिल्ह्यातील सिंचनाच्या व पाणी उपसा करण्याच्या सोयी	42
5.17	विविध साधनांखालील ओलिताचे क्षेत्र	43
5.18	सिंचन विहिरीविषयक माहिती	43
5.19	कूपनलिका, हातपंप व विद्युत पंपांविषयी माहिती	44
5.20	जिल्ह्यातील पाटबंधारे विषयक सुविधा (राज्यस्तर पाटबंधारे)	44
5.21	जिल्ह्यातील लघुपाटबंधार्यांच्या कामाविषयक माहिती	45
5.22	मोठे व मध्यम पाटबंधारे प्रकल्पांविषयी माहिती	46
5.23	जिल्ह्यातील लघुपाटबंधारे विषयी सुविधा	49
5.24	जिल्ह्यातील पाणलोट क्षेत्र विकास कार्यक्रमांतर्गत मृद व जलसंधारण कामांची प्रगती	50
	<b>वने व पर्यावरण</b>	
5.25	जिल्ह्यातील एकूण वनक्षेत्र	51
5.26	जिल्ह्यातील वनांचे वर्गीकरण	51
5.27	सामाजिक वनीकरण कार्यक्रमांतर्गत वृक्षरोपणाचे लक्ष्य व साध्य	52
5.28	वन्यजीव व राष्ट्रीय उद्याने / अभयारण्यांतर्गत प्रकल्पनिहाय क्षेत्र व खर्च	52
5.29	मुख्य व गौण वन उत्पादने व उत्पन्नाविषयी माहिती	53

तक्ता क्र..	विषय	पृष्ठ क्र..
5.30	संवर्गनिहाय कारखान्यांचा तपशील	54
<b>6.</b>	<b>उद्योग व सहकार</b>	
	<b>उद्योग</b>	
6.1	जिल्ह्यातील उद्योगांबाबतचा तपशील	55
6.2	जिल्ह्यातील विविध यंत्रणांकडे उपलब्ध असलेल्या स्वयंरोजगाराच्या योजनांतर्गत लाभ दिलेल्या लाभधारकांची संख्या	55
	<b>रोजगार व स्वयंरोजगार</b>	
6.3	कारखान्यातील कामगारांची दैनिक सरासरी संख्या	56
6.4	रोजगार व स्वयंरोजगार मार्गदर्शन केंद्रांतील आकडेवारी	59
6.5	शासकीय व स्थानिक स्वराज्य संस्थांतील कर्मचाऱ्यांची संख्या	60
6.6	निरनिराळ्या उद्योगांतील रोजगारांबाबतची माहिती	61
	<b>कामगार</b>	
6.7	दुकाने, व्यापारी संस्था व त्यातील कामगारांबाबतची माहिती	61
	<b>सहकार</b>	
6.8	प्राथमिक कृषि सहकारी संस्थांचे कार्य	62
6.9	जिल्ह्यातील कृषि सहकारी बँकांचा तपशील	63
6.10	प्राथमिक कृषि पतपुरवठा संस्थांचा तपशील	माहिती उपलब्ध नाही
6.11	जिल्ह्यातील साखर कारखाने विषयक माहिती	64
6.12	विविध प्रकारच्या सहकारी संस्था	65
6.13	सहकारी संस्थांची वित्तीय स्थिती	66
6.14	सहकारी संस्थांची लेखापरीक्षण वर्गाप्रमाणे संख्या	67
6.15	राज्य / जिल्हा कार्यक्षेत्र असलेल्या सहकारी बँकाचे कार्य	68
6.16	बिगर-कृषी सहकारी पतसंस्थांचे कार्य	69
6.17	परवानाधारक सावकारांची संख्या आणि त्यांनी दिलेली कर्जे	69
	<b>पणन</b>	
6.18	जिल्हा आणि प्राथमिक पणन संस्थांचे कार्य	70
6.19	नियंत्रित बाजारपेठेतील कृषी मालांची वार्षिक आवक	71
6.20	निवडक कृषि मालाच्या त्रैमासिक सरासरी घाऊक किंमती	72
	<b>वस्त्रोद्योग</b>	
6.21	सहकारी सूत गिरण्या, हातमाग व यंत्रमाग यांचा तपशील	73
<b>7.</b>	<b>पायाभूत सुविधा</b>	
	<b>उर्जा</b>	
7.1	जिल्ह्यातील विजेचा वापर	74
	<b>प्रादेशिक परिवहन व महाराष्ट्र राज्य मार्ग परिवहन व दळणवळण</b>	
7.2	मोटर वाहनांची आणि अनुज्ञापतीधारकांची संख्या	75
7.3	महाराष्ट्र राज्य मार्ग परिवहन महामंडळाची प्रवासी वाहतूक	76
7.4	स्थानिक स्वराज्य संस्थांचे वाहतूक उपक्रम	76
7.5	पोस्ट आणि दूरध्वनी सेवा यांची आकडेवारी	77

तक्ता क्र..	विषय	पृष्ठ क्र..
	<b>सार्वजनिक बांधकाम</b>	
7.6	रोड प्लॅन 2001-2021 (सुधारीत आराखडा) नुसार जिल्ह्यातील रस्तेविकास कार्यक्रमाची प्रगती	78
7.7	प्रकार व पृष्ठभाग यानुसार रस्त्यांची लांबी	79
7.8	तालुक्यातील रस्तेविषयक आकडेवारी (आदिवासी + बिगर आदिवासी क्षेत्र)	80
	<b>पाणी पुरवठा व स्वच्छता</b>	
7.9	पिण्याच्या पाण्याच्या सोयी व टंचाई संबंधी केलेल्या उपाययोजना	81
7.10	अनुसूचित जाती व नवबौद्ध वैयक्तिक नळजोडणी	माहिती उपलब्ध नाही
7.11	ग्रामीण भागात शौचालयाची सुविधा असणाऱ्या कुटूंबांची संख्या	83
<b>8.</b>	<b>सामाजिक क्षेत्रे व सामूहिक सेवा</b>	
	<b>शिक्षण</b>	
8.1	जिल्ह्यातील प्राथमिक शाळांबाबतची माहिती	84
8.2	जिल्ह्यातील माध्यमिक शाळांबाबतची माहिती	87
8.3	जिल्ह्यातील उच्च माध्यमिक शाळांबाबतची माहिती	90
8.4	शैक्षणिक संस्थांतील अनुसूचित जातीच्या विद्यार्थ्यांची संख्या	93
8.5	शैक्षणिक संस्थांतील अनुसूचित जमातीच्या विद्यार्थ्यांची संख्या	95
8.6	शैक्षणिक संस्थांतील अल्पसंख्यांक विद्यार्थ्यांची संख्या	97
8.7	जिल्ह्यातील साक्षरतेचे प्रमाण (जनगणना 2011)	99
8.8	इयत्तानिहाय विद्यार्थ्यांची संख्या	100
8.9	प्राथमिक शाळांतील विद्यार्थ्यांचे उत्तीर्णतेचे प्रमाण	101
8.10	प्राथमिक शाळांतील विद्यार्थ्यांच्या गळतीचे प्रमाण	102
8.11	शारीरिक शिक्षण महाविद्यालये, क्रीडांगणे, क्रीडा संस्था आणि क्रीडा शिष्यवृत्तीधारक याबाबतची माहिती	103
8.12	इयत्ता दहावी नंतर विविध क्षेत्रातील उपलब्ध प्रवेश क्षमता	104
8.13	वर्षाच्या सुरुवातीला प्राप्त अर्जांची संख्या व प्रवेश मिळालेल्या विद्यार्थ्यांची संख्या	105
8.14	जिल्ह्यातील महाविद्यालयांबाबतची माहिती	106
8.15	व्यावसायिक शिक्षण संस्थांबाबतची माहिती	108
	<b>सार्वजनिक आरोग्य</b>	
8.16	सार्वजनिक व शासन सहाय्यीत वैद्यकीय सुविधांची माहिती	109
8.17	खाजगी वैद्यकीय सुविधांची माहिती	माहिती उपलब्ध नाही
8.18	जिल्ह्यात नोंद केलेल्या जन्म व मृत्यूंची संख्या	110
8.19	जिल्ह्यातील प्रसूतीपूर्व तपासणीची संख्या	111
8.20	विविध कारणांनुसार मृत्यूची संख्या	111
8.21	माता व बाल संगोपन कार्यक्रमांतर्गत लस टोचणी	112
8.22	कुटुंब कल्याण कार्यक्रमाची प्रगती	113
	<b>महिला व बालविकास</b>	
8.23	जिल्ह्यातील कार्यरत अंगणवाड्या, कार्यरत सेविका व अंगणवाड्या इमारतींचा तपशिल	114
8.24	जिल्ह्यातील कार्यरत अंगणवाड्या व त्यामधील बालके	115
8.25	जिल्ह्यातील कार्यरत अंगणवाड्यांमधील कुपोषित बालकांचे श्रेणीनिहाय वर्गीकरण	116
8.26	एकात्मिक बाल विकास सेवा योजना - माता व बालसंगोपन	117



तक्ता क्र..	विषय	पृष्ठ क्र..
	<b>दारिद्र्य</b>	
8.27	शहरी भागातील दारिद्र्य रेषेखालील कुटुंबे (2005)	118
8.28	ग्रामीण भागातील दारिद्र्य रेषेखालील कुटुंबे (2002)	118
	<b>गृहनिर्माण</b>	
8.29	विविध गृहनिर्माण मंडळामार्फत म्हाडाने बांधलेल्या घरांचा तपशिल.	119
8.30	राजीव गांधी ग्रामिण निवारा योजना	119
8.31	इंदिरा आवास योजना- ग्रामीण भागासाठी	120
8.32	घरबांधणीसाठी अर्थसहाय्य योजनेअंतर्गत ग्रामीण क्षेत्रात दिलेली घरे	120
	<b>सामाजिक न्याय</b>	
8.33	जिल्ह्यातील मागासवर्गीय वसतीगृहे, त्यांची प्रवेश क्षमता व दिलेले प्रवेश	121
8.34	जिल्ह्यातील दलित वस्त्या, त्यामधील लोकसंख्या व दलित वस्त्यांची सुधारणा	122
	<b>अल्पसंख्यांक विकास</b>	
8.35	अल्पसंख्यांक विकास विभागाकडून राबविण्यात येत असलेल्या विविध योजनांमधील लाभार्थी संख्या	123
	<b>विशेष सहाय्य</b>	
8.36	महसुल विभागाकडील सामाजिक सुरक्षा योजनांतर्गत केलेले अर्थसहाय्य	123
8.37	संजय गांधी निराधारअनुदान योजनेंतर्गत केलेले अर्थसहाय्य	124
	<b>मदत व पुनर्वसन</b>	
8.38	पुनर्वसन प्रकल्पांची सद्यस्थिती	125
8.39	जिल्ह्यातील दुष्काळामुळे झालेली हानी व पुनर्वसन व्यवस्थापनांतर्गत दिलेले सहाय्य	127
8.40	जिल्ह्यातील आपत्तीमुळे झालेली हानी व आपत्ती व्यवस्थापनांतर्गत दिलेले सहाय्य	127
<b>9.</b>	<b>योजनाविषयक आकडेवारी</b>	
	<b>विविध विकास योजना</b>	
9.1	जिल्ह्यातील विविध योजनांतर्गत नियतव्यय व खर्चाचा आढावा	128
9.2	विविध विकास शीर्षाखाली झालेला योजनांतर्गत खर्च	129
9.3	वीस कलमी कार्यक्रमाची भौतिक प्रगती	133
9.4	खासदार स्थानिक क्षेत्र विकास कार्यक्रम	135
9.5	आमदार स्थानिक विकास कार्यक्रम (विधानसभा मतदार संघ)	137
9.6	स्थानिक विकास कार्यक्रम (विधानपरिषद सदस्य)	138
	<b>महाराष्ट्र ग्रामीण रोजगार हमी योजना</b>	
9.7	महाराष्ट्र ग्रामीण रोजगार हमी योजना	139
9.8	महाराष्ट्र ग्रामीण रोजगार हमी योजनेखाली घेतलेली कामे, त्यावरील रोजगार व खर्च	139
9.9	महाराष्ट्र ग्रामीण रोजगार हमी योजनेखाली घेण्यात आलेली प्रकारानुसार कामे व त्यावरील खर्च	140
<b>10.</b>	<b>संकीर्ण</b>	
	<b>न्याय व प्रशासन</b>	
10.1	पोलिस अधिकारी/कर्मचारी यांची संख्या	141
10.2	जिल्ह्यात कार्यरत विविध न्यायालये, त्यामधील न्यायाधीशांची संख्या व निकालात काढलेली प्रकरणे	142
	<b>माहिती व जनसंपर्क</b>	
10.3	जिल्ह्यात प्रकाशित झालेली वर्तमानपत्रे व नियतकालिके	142
10.4	चित्रपट गृहे, व्ही.डी.ओ. केंद्र आणि केबलधारक यांची आकडेवारी	143

तक्ता क्र..	विषय	पृष्ठ क्र..
	<b>निवडणूकीबाबत</b>	
10.5	लोकसभा व विधानसभा निवडणूकीबाबतची आकडेवारी	144
	<b>वित्त</b>	
10.6	जिल्ह्यात गोळा करण्यात आलेला कर महसूल	145
10.7	जिल्ह्यात गोळा करण्यात आलेला मूल्यवर्धीत कर महसूल (व्हॅट)	145
10.8	कोषागारात सादर झालेल्या देयकांचे तपशिल	146
	<b>माहिती व तंत्रज्ञान</b>	
10.9	माहिती व तंत्रज्ञान संबंधी तपशिल	माहिती उपलब्ध नाही
	<b>पर्यटन</b>	
10.10	जिल्ह्यातील पर्यटन स्थळांच्या विकासाबाबत सद्यस्थिती	147
10.11	जिल्ह्यातील पर्यटन स्थळांच्या ठिकाणी असलेल्या सुविधा	माहिती उपलब्ध नाही
	<b>भाग -3 गणनाविषयक आकडेवारी</b>	
<b>11.</b>	<b>जनगणना (लोकसंख्या)</b>	
11.1	लोकसंख्या विषयक निवडक आकडेवारी (नागरी क्षेत्र)	149
11.2	लोकसंख्या विषयक निवडक आकडेवारी (ग्रामीण क्षेत्र)	149
11.3	जिल्ह्यातील मागासवर्गीयांची लोकसंख्या	150
11.4	लोकसंख्या आणि वृद्धिदर	151
11.5	शहरांची वर्गवारी आणि त्यांची लोकसंख्या	152
11.6	मुख्य व सीमांतिक काम करणाऱ्यांचे उद्योग गटनिहाय वर्गीकरण	153
11.7	धर्म व वयोगटानुसार लोकसंख्या	154
	<b>कृषी गणना</b>	
11.8	वहिली धारणेचा प्रकार आणि क्षेत्रफळ गटानुसार वर्गीकरण	155
	<b>पशुगणना</b>	
11.9 (अ)	जिल्ह्यातील एकूण पशुधन (विदेशी व संकरित गाई व बैल)	156
11.9 (ब)	जिल्ह्यातील एकूण पशुधन (देशी व संकरित गाई व बैल)	156
11.9 (क)	जिल्ह्यातील एकूण पशुधन ( म्हशी व रेडे)	156
11.9 (ड)	जिल्ह्यातील एकूण पशुधन (इतर पशू)	157
11.10	कृषि अवजारांविषयी माहिती	157
	<b>आर्थिक गणना</b>	
11.11	कृषी व बिगर-कृषी उद्योग	158
11.12	प्रमुख उद्योग गटानुसार उद्योगांची आणि नियमित काम करणा-या कामगारांची संख्या	159
11.13	महत्त्वाच्या उद्योग गटानुसार कृषी व बिगर - कृषी आस्थापनांची व त्यातील कामगारांची संख्या	160

# कोल्हापूर जिल्ह्याचा समग्र आढावा

## 1) पार्श्वभूमी :-

कोल्हापूर हा पुरातन व ऐतिहासिक वारसा असणारा जिल्हा आहे. शिवकालिन संस्थान असलेला कोल्हापूर जिल्हा सन 1949 मध्ये सध्याच्या स्वरूपात भूतपूर्व मुंबई राज्यात विलिन झाल्यानंतर अस्तित्वात आलेला आहे.

## 2) स्थान, व्याप्ती व प्रशासकीय विभाग:-

कोल्हापूर जिल्हा महाराष्ट्र राज्याच्या दक्षिणेकडील नैऋत्य पठारी भागावर उत्तर अक्षांशावर 16° 42' व पूर्व रेखांशावर 74° 15' अंशावर वसला असून जिल्ह्याच्या पश्चिमेस सह्याद्रीचा कडा, उत्तरेस वारणा नदी, पूर्वेस अंशतः कृष्णा नदी व दक्षिणेस कर्नाटक राज्यातील बेळगांव जिल्हा अशा चतुःसिमा आहेत. कोल्हापूर जिल्ह्याचे क्षेत्रफळ 7,685 चौ.कि.मी. इतके असून ते राज्याच्या क्षेत्रफळाच्या 2.5 टक्के आहे. जिल्ह्यातील बारा तालुके चार महसुली उपविभागात विभागले आहेत. **करवीर उपविभागाखाली** करवीर, पन्हाळा, शाहूवाडी व कागल हे चार तालुके, **इचलकरंजी उपविभागाखाली** हातकणंगले व शिरोळ, **गडहिंग्लज उपविभागाखाली** गडहिंग्लज, चंदगड, व आजरा आणि **राधानगरी उपविभागाखाली** भुदरगड, राधानगरी व गगनबावडा हे तालुके समाविष्ट केले आहेत. जनगणना 2011 नुसार जिल्ह्यामध्ये 1,216 गावे, 13 जनगणना शहरे, कोल्हापूर महानगरपालिका ही एकमेव महानगरपालिका असून 9 नगरपालिका अस्तित्वात आहेत.

## 3) भूप्रदेश, भूस्तरीय संरचना व खनिजे :-

जिल्ह्याचे प्रामुख्याने तीन भूभाग पडतात. पश्चिम भागामध्ये डोंगराळ तांबड्या मातीचा भूप्रदेश, मध्य भागात सुपीक गाळाच्या जमिनीचा भूप्रदेश व पूर्व भागात मध्यम व काळ्या मातीचा भूप्रदेश येतो. पश्चिम भागात शाहूवाडी, पन्हाळा, गगनबावडा, राधानगरी, भुदरगड व आजरा हे तालुके, मध्य भागात करवीर, कागल तर पूर्व भागात हातकणंगले व शिरोळ हे तालुके येतात. दक्षिणेस चंदगड व गडहिंग्लज हे तालुके असून भोगावती, कुंभी, कासारी, पंचगंगा, हिरण्यकेशी व वेदगंगा या नद्यांच्या काठाची जमीन सुपीक व गाळाची आहे.

जिल्ह्याचे भूस्तरीय संरचनेनुसार प्रमुख तीन भाग पडतात. अतिप्राचीन केब्रीयन पूर्व काळातील खडक मध्यजीव महाकल्प ते तृत्विक या कालखंडातील खडक व अलीकडील चतुर्थ काळातील खडक असे तीन भाग आढळतात. पश्चिमेकडील डोंगराळ भाग हा तांबड्या मुरमाड खडकांचा तर पूर्वेकडील भूभाग कठीण काळ्या खडकाचा आहे. जिल्ह्यात बॉक्साईट व अॅल्युमिनियमचे साठे विपूल प्रमाणात आहेत. सदर धातू प्रामुख्याने शाहूवाडी व राधानगरी या तालुक्यात सापडतो. जिल्ह्यात बेसॉल्ट खडक मोठ्या प्रमाणावर उपलब्ध आहे.

## 4) नद्या :-

जिल्ह्यातून प्रामुख्याने कृष्णा, वारणा, पंचगंगा, दूधगंगा, वेदगंगा, हिरण्यकेशी व घटप्रभा या नद्या वाहतात. कृष्णा नदी जिल्ह्याच्या ईशान्यपूर्व सिमेवरून तर वारणा, पंचगंगा, दूधगंगा आणि हिरण्यकेशी या नद्या वायव्येकडून आग्नेयेकडे वाहतात. वारणा नदी सांगली व कोल्हापूर जिल्ह्याच्या सीमेवरून 120 कि.मी. पर्यंत वाहते.

जिल्ह्यातील कासारी, कुंभी, तुळशी व भोगावती या उपनद्या पंचगंगा नदीस मिळाल्या आहेत. जिल्ह्याच्या दक्षिण भागात दूधगंगा ही प्रमुख नदी असून वेदगंगा ही तीची उपनदी आहे. पंचगंगा नदी नृसिंहवाडीजवळ व दूधगंगा नदी जिल्हा सीमेबाहेर थोड्याच अंतरावर कृष्णा नदीस मिळतात. तिलारी ही दक्षिणेकडील एकच नदी पश्चिम वाहिनी नदी आहे.

## 5) पर्जन्य ,हवामान आणि वनसंपदा :-

जिल्ह्याच्या पश्चिमेकडील सह्याद्री पर्वतरांगामध्ये दाट झाडी असून तेथे पर्जन्याचे प्रमाण अधिक आहे. त्यामुळे तेथाल हवामान थंड आहे. पश्चिमेकडून पुवेकडे पर्जन्याचे प्रमाण कमी-कमी होत जाते. त्यामुळे पश्चिमेकडील गगनबावडा, राधानगरी, चंदगड व आजरा या तालुक्यात पर्जन्यमान जास्त तर पूर्वेकडील शिरोळ व हातकणंगले तालुक्यात पर्जन्यप्रमाण कमी आढळते. सन 2013-14 मध्ये सर्वात जास्त म्हणजेच 6,194 मि.मी. गगनबावडा तालुक्यात तर सर्वात कमी 382 मि.मी. पाऊस शिरोळ तालुक्यात झाला आहे.

जिल्ह्यात मुख्यतः पश्चिमेकडील जास्त पावसाच्या भागात हिरडा, ऐन, जांभूळ, दालचिनी, साग इत्यादी वृक्ष आहे. कमी उंचीवरील परंतु जास्त पावसाच्या प्रदेशात चंदन, सिसव, किंजळ, पानबाभूळ, खैर, बांबू इत्यादि तर पूर्वेकडील कमी पावसाच्या प्रदेशात बाभळी, बोरी व तडवळ सारखी खुरटी व काटेरी झुडपे आढळतात. त्याचप्रमाणे जिल्ह्यात कुडा, वाकेरे, भरंग, बावडिंग, सातवी, धावरी, बिब्बा, वाढा, भुईकोहला इत्यादि औषधी वनस्पती ही आहेत. जिल्ह्यामध्ये 22.67 टक्के भूभागावर वनक्षेत्र आहे. सन 2013-14 मध्ये वन उत्पादनांच्या विक्रीपासून शासनास रु. 97.79 लाख उत्पन्न मिळाले आहे.

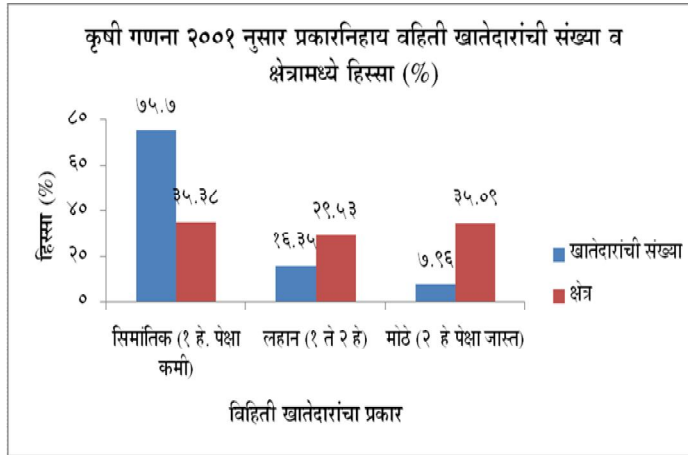
## 6) धार्मिक , ऐतिहासिक व पर्यटन स्थळे:-

कोल्हापूर जिल्ह्यात अनेक तिर्थक्षेत्रे व ऐतिहासिक स्थळे आहेत. त्यात प्रामुख्याने कोल्हापूर शहरातील श्री महालक्ष्मी मंदिर, पन्हाळा तालुक्यातील जोतीबा मंदिर, शिरोळ तालुक्यातील नृसिंहवाडी येथील दत्तमंदिर, खिद्रापूर येथे महादेवाचे मंदिर तर हातकणंगले येथील बाहुबली मंदिर ही ठिकाणे प्रसिद्ध आहेत.

जिल्ह्यात पन्हाळगड, विशाळगड, भुदरगड, सामानगड हे शिवकालीन किल्ले आहेत. शहरामध्ये जुना राजवाडा व वस्तुसंग्रहालय ही ऐतिहासिक ठिकाणे आहेत. पन्हाळा हे थंड हवेचे ठिकाण असून राधानगरी येथील धरण व दाजीपूर येथील गवा अभायरण्य प्रसिद्ध आहे. जिल्ह्यामध्ये पर्यटन स्थळांचा योजनाबद्ध विकास करण्यासाठी जिल्हा नियोजन समितीने जिल्ह्यातील 21 पर्यटन स्थळांना ब वर्ग तर 270 स्थळांना क वर्ग म्हणून मान्यता दिलेली आहे.

## 7) लोकसंख्या :-

सन 2011 च्या जनगणनेनुसार जिल्ह्याची एकूण लोकसंख्या 38.76 लाख असून 2001 च्या तुलनेत 10.01 टक्क्यांनी लोकसंख्येत वाढ झालेली आहे. 2011 च्या जनगणनेनुसार जिल्ह्यात स्त्री-पुरुष प्रमाण 957 असले तरी 0 ते 6 वयोगटामधील हेच प्रमाण 863 इतके कमी आहे.



## 8) वहित धारणा :-

कृषी गणना 2001 प्रमाणे जिल्ह्यात 6.13 लाख वहित खातेदार असून त्यांचे एकूण क्षेत्र 4.83 लाख हेक्टर इतके होते. मागील कृषी गणनेच्या तुलनेत खातेदारांची संख्या 14 टक्क्यांनी वाढली असून वहिती क्षेत्र मात्र 0.75 टक्क्यांनी कमी झाले आहे. कोल्हापूर जिल्ह्यामध्ये सर्व प्रकारच्या खातेदारांनी धारणा केलेले सरासरी क्षेत्र फक्त 0.79 हे. एवढे राज्यात सर्वात कमी असून ते राज्याच्या 1.66 हे. पेक्षा 50 टक्क्यांपेक्षा कमी आहे. एकूण

खातेदारांपैकी 14 टक्के खातेदार पूर्ण ओलिताखालील, 58 टक्के पूर्ण जिरायत तर 28 टक्के खातेदार अंशतः ओलिताखालील जमीन धारण करीत होते.

## 9) जमिनीचा वापर, मुख्य पिके व त्याखालील क्षेत्र:-

डिस्ट्रीक्ट सेंसस हॅंडबूक 2011 मध्ये दिलेल्या सन 2009 च्या आकडेवारीनुसार जिल्ह्याच्या एकूण भौगोलिक क्षेत्रापैकी 18.18 टक्के क्षेत्र जंगलव्याप्त, 8.6 टक्के शेतीला उपलब्ध नसलेले, 12.5 टक्के लागवड न केलेले व पडीक तर निव्वळ कसलेले क्षेत्र 60.3 टक्के इतके होते. जिल्ह्यात सन 2013-14 च्या ऋतू पिके अहवालानुसार प्रामुख्याने एकूण पिकाखालील क्षेत्रापैकी तृणधान्याखाली 30.34 टक्के क्षेत्र होते.

जिल्ह्यात सन 2013-14 या वर्षी 308 हजार मे.टन रासायनिक खतांचे वाटप करण्यात आले असून सन 2012-13 च्या तुलनेत रासायनिक खतांचे वाटप 2.3 टक्क्यांनी वाढ झाली आहे. सन 2013-14 च्या ऋतू पिके अहवालानुसार जिल्ह्यात लागवडीखालील एकूण क्षेत्रापैकी 25 टक्के क्षेत्र ओलिताखाली असून निव्वळ ओलिताखालील क्षेत्रापैकी 30 टक्के क्षेत्र पृष्भागीय उपसा सिंचनाद्वारे व उर्वरित 70 टक्के क्षेत्र विहीरीद्वारे ओलिताखाली आणले आहे.

## 10) कृषी उत्पादन साठवणूक व पणन :-

जिल्ह्यात कोल्हापूर, जयसिंगपूर, वडगांव व गडहिंगलज या चार नियंत्रित बाजारपेठा असून बाजार समित्यांमध्ये कृषी उत्पादन साठवणुकीची सोय आहे. या बाजारपेठेत प्रामुख्याने तांदूळ, गूळ, भुईमूग, ज्वारी, गहू व मिरची या पिकांची मोठ्याप्रमाणावर आवक होते. कोल्हापूर बाजारपेठ गुळासाठी, जयसिंगपूर व वडगांव भुईमूग व सोयाबीनसाठी आणि गडहिंगलज ज्वारी व मिरचीसाठी प्रसिद्ध आहे. सन 2013-14 मध्ये जिल्ह्यातील चार कृषी उत्पन्न बाजार समित्यांमध्ये आवक झालेल्या कृषी मालाचे मूल्य रु. 440.76 कोटी होते.

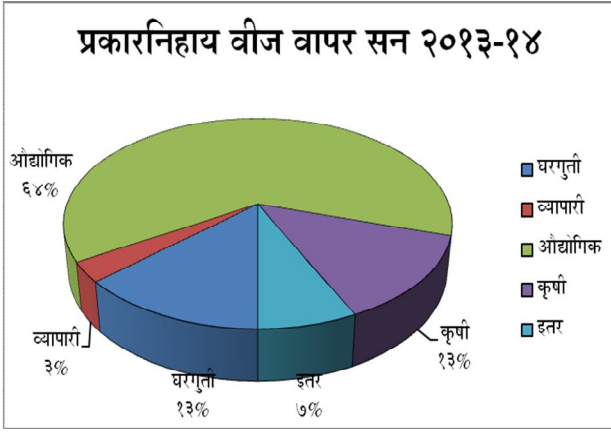
## 11) सिंचनाच्या सोयी :-

सन 2013-14 अखेर जिल्ह्यात राधानगरी, तुळशी, दूधगंगा व वारणा हे मोठे पाटबंधारे प्रकल्प कार्यरत आहेत. तसेच जिल्ह्यात 12 मध्यम पाटबंधारे, 97 लघु सिंचन प्रकल्प, 147 पाझर तलाव व 26 कोल्हापूर पध्दतीचे बंधारे पूर्ण झाले आहेत. जिल्ह्यातील 4 मोठ्या प्रकल्पांचे 1.59 लाख हेक्टर तर मध्यम प्रकल्पांचे 0.97 लाख एवढे लाभक्षेत्र आहे.

## 12) पशुधन, पशुधन उत्पादने व पशुवैद्यकिय सुविधा:-

पशुगणना 2007 च्या अस्थायी आकडेवारीनुसार जिल्ह्यात 13.32 लाख इतके पशुधन आहे त्यापैकी गायी/बैल 21 टक्के, म्हैस/रेडे 50 टक्के, मेंढ्या 12 टक्के, शेळ्या 14 टक्के आहेत. सन 2007 च्या पशुगणनेनुसार कुक्कूट पक्षांची संख्या 9.65 लाख आहे.

जिल्ह्यात सन 2013-14 मध्ये 4,446 संस्थांमार्फत 3,129 लाख लीटर दूध संकलन झाले आहे. जिल्ह्यात दूध संकलनाच्या सोईसाठी 8 शीतगृहे कार्यरत असून त्यांची क्षमता 5.40 लाख लिटर्स इतकी आहे. जिल्ह्यात सन 2013-14 अखेर 7 पशु सर्वाचिकित्सालय, 89 पशुवैद्यकिय दवाखाने, 79 पशुप्रथमोपचार केंद्रे, 1 कृत्रिम रेतन केंद्र व 175 कृत्रिम रेतन उपकेद्रांमार्फत पशुउपचाराचे कार्य केले जात आहे.



## 13) विजेचा वापर :-

सन 2013-14 मध्ये विजेचा वापर 4199 दशलक्ष किलोवॅट तास इतका झाला असून संदर्भ वर्षाअखेरीस कनेक्शन्सची संख्या 9.22 लाख इतकी आहे. सन 2012-13 च्या तुलनेत विजेचा एकूण वापर 18.1 टक्क्यांनी वाढलेला असून सदरची वाढ ही प्रामुख्याने घरगुती औद्योगिक व इतर (व्यापारी, कृषि सोडून) क्षेत्रामध्ये जादा वीज वापरामुळे झाली आहे. सन 2013-14 मध्ये जिल्ह्यात दरडोई वीज वापर 1083 कि.वॅ.तास इतका असून तो मागील वर्षाच्या 918 कि.वॅ.तास पेक्षा जास्त झाल्याचे दिसून आले आहे.

## 14) उद्योग :-

जिल्ह्यात कोल्हापूर व इचलकरंजी येथे मोठ्याप्रमाणावर औद्योगिकरण झाले आहे. इचलकरंजी हे कापड निर्मितीचे केंद्र असून कोल्हापूर येथे कृषी अवजारे, यंत्रमाग, हातमाग, कुटीर उद्योग कार्यरत आहेत. जिल्ह्यात शिरोली, गोकुळ शिरगांव, इचलकरंजी, जयसिंगपूर, कोल्हापूर शहरात उद्यमनगर येथे औद्योगिक वसाहती स्थापन झाल्या असून कागाल येथे पंचतारांकित औद्योगिक वसाहत कार्यरत झाली आहे. तसेच हुपरी येथे सोन्या-चांदीचे दागिने मोठ्याप्रमाणात तयार करण्यात येत असल्याने तेथेही औद्योगिक वसाहत स्थापन केली आहे.

जिल्ह्यात महाराष्ट्र औद्योगिक विकास महामंडळाची 7 क्षेत्रे असून त्यामध्ये 3,322 औद्योगिक घटक कार्यरत आहेत. तसेच जिल्ह्यामध्ये 6 सहकारी औद्योगिक वसाहती आहेत.

जिल्ह्यात 17 सहकारी व 4 खाजगी साखर कारखाने असे एकूण 21 साखर कारखाने कार्यरत असून 2013-14 मध्ये 116.29 लाख टन ऊसाचे गाळप करून 14.88 लाख मे. टन साखर उत्पादन झाले आहे.

## 15) वाहतूक व दळणवळण :-

सन 2013-14 अखेर जिल्ह्यातील एकूण रस्त्यांची लांबी (न.प.हद्दीतील रस्त्यासह) 10164.89 कि.मी. होती. त्यापैकी 68.83 टक्के रस्ते सिमेंट/डांबरी असून 10.7 टक्के खडीचे रस्ते व 20.0 टक्के रस्ते इतर माल वापरून तयार करण्यात आलेले आहेत.

सन 2013-14 अखेर जिल्ह्यात 9.77 लाख वाहने वापरात होती. यामध्ये सर्वात जास्त म्हणजे 77.69 टक्के वाहने दुचाकी आहेत.

## 16) शाळा, महाविद्यालये :-

### अ) शालेय शिक्षण-

सन 2013-14 अखेर जिल्ह्यात 2628 प्राथमिक, 698 माध्यमिक 198 उच्च माध्यमिक शाळा होत्या. प्राथमिक शाळेतील एकूण विद्यार्थ्यांपैकी 67.9% विद्यार्थी स्थानिक स्वराज्य संस्थांमध्ये शिक्षण घेत होते, तर माध्यमिक शाळेतील 85.9% विद्यार्थी खाजगी अनुदानित संस्थांमध्ये शिक्षण घेत होते. प्राथमिक शाळेत प्रति शिक्षक विद्यार्थी संख्या 25 होती तर माध्यमिक व उच्च माध्यमिक संस्थांमध्ये हीच संख्या 37 एवढी होती.

## ब) उच्च शिक्षण-

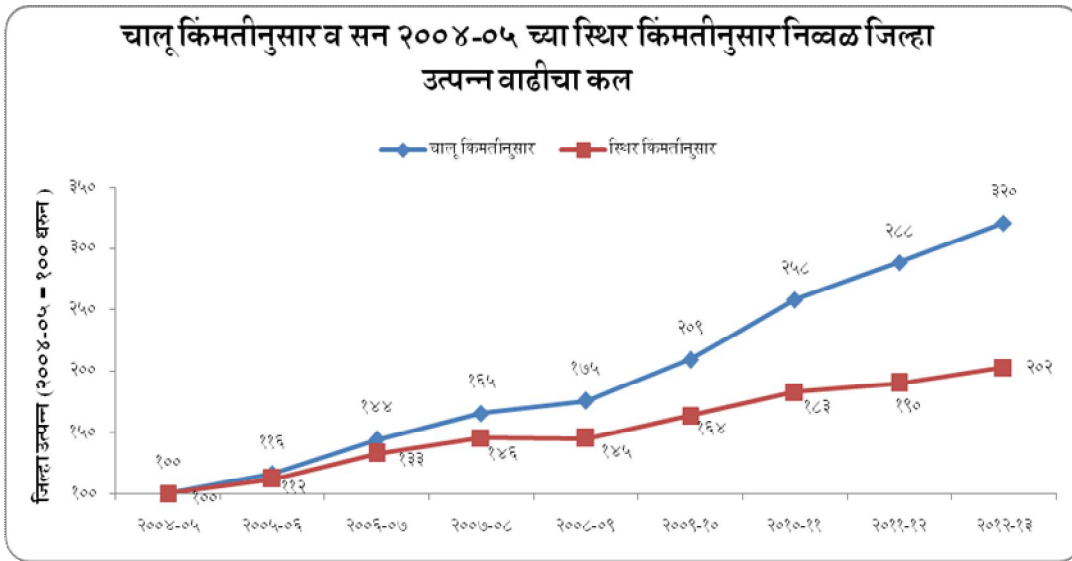
सन 2013-14 च्या माहितीनुसार जिल्ह्यात सर्वसाधारण उच्च शिक्षणाच्या 56 महाविद्यालये कार्यरत आहेत व त्यामध्ये 67,284 विद्यार्थी शिकत होते.

### 17) वैद्यकीय व सार्वजनिक आरोग्य :-

सन 2013-14 अखेर जिल्ह्यात 29 रुग्णालये, 43 दवाखाने, 94 प्रसूतीगृहे, 77 प्राथमिक आरोग्य केंद्रे कार्यरत आहेत. या संस्थांतील खाटांची संख्या 2,207 इतकी असून संदर्भ वर्षात 1.69 लाख आंतररुग्ण व 20.64 लाख बाह्य रुग्णांवर उपचार केले आहेत. प्राप्त झालेल्या आकडेवारीनुसार 2013-14 मध्ये 61,558 जन्म व 25,700 मृत्यू नोंदवले गेले आहेत.

### 18) जिल्हा उत्पन्न अंदाज सन 2012-13 :-

सन 2012-13 च्या प्रारंभिक अंदाजानुसार चालू किंमतीनुसार जिल्ह्यातील सरासरी दर डोई उत्पन्न रु. 1,01,622 एवढे असून ते राज्याच्या दरडोई उत्पन्नापेक्षा (रु. 1,03,991) कमी आहे. दरडोई उत्पन्नाचा विचार करता राज्यामध्ये जिल्ह्याचा 5 वा क्रमांक लागतो.



जिल्हास्तरावरील उत्पन्नाचे अचूक अंदाज करण्यासाठी प्रदेशाला संचयीत करणारे उत्पन्न ही संकल्पना वापरणे योग्य असले तरी, जिल्हास्तरावरील आर्थिक उलाढलीचा परिणाम जिल्ह्यापुरताच मर्यादित राहत नसल्याने संबंधीत जिल्ह्याला बाहेरून प्राप्त होणारे व संबंधीत जिल्ह्यातून बाहेर जाणा-या उत्पन्नाचे मोजमाप करणे शक्य नसल्याने, सदर पद्धतीचा वापर करता येत नाही. त्यामुळे उत्पन्न स्रोत पद्धती (Income originating approach) या संकल्पनेचा अवलंब करून जिल्हास्तरावरील उत्पन्नाचे अंदाज तयार केलेले आहेत.

जिल्हा उत्पन्नाचे अंदाज तयार करण्याकरीता लागणारी मुलभूत माहिती अजूनही समाधानकारकरीत्या उपलब्ध नाही. प्राथमिक क्षेत्राकरीता बहुतांश आकडेवारी उपलब्ध आहे. मात्र इतर क्षेत्राकरीता आकडेवारी अतिशय अल्पशा प्रमाणात उपलब्ध आहे. ज्या क्षेत्राकरीता जिल्हास्तरावरील आकडेवारी उपलब्ध नाही, त्या क्षेत्राकरीता जिल्हावार अनुरूप असे निर्देशांक वापरून त्या आधारे राज्यस्तरावरील उत्पन्नाची जिल्ह्यामध्ये विभागणी करण्यात आलेली आहे. आकडेवारीच्या उपलब्धतेचा अभाव, अनुरूप निर्देशांकाचा वापर तसेच पद्धतीमधील अंगभूत उणीवा या सर्वांमुळे जिल्हा उत्पन्नाचे अचूक अंदाज बांधण्यामध्ये मर्यादा येत असल्याने, हे अंदाज ढोबळ मानाने जिल्ह्यातील उत्पन्नाची पातळी आजमाविण्याकरीता वापरावेत. या प्रकाशनात प्रकाशित केलेले जिल्हा उत्पन्नाचे अंदाज वापरताना वरील मर्यादा लक्षात घेणे आवश्यक आहे.

# भाग-1

## समालोचन

1. जिल्हाचा समग्र आढावा - पान क्र. 1 ते 4
2. दृष्टिक्षेपात जिल्हा - पान क्र. 5 ते 9
3. जिल्हा योजनेचा आढावा - पान क्र. 10
4. रस्ते आणि तालुका सीमा नकाशा - पान क्र. 11
5. निवडक निर्देशांकावरील आलेख - पान क्र. 13,15,17.





जिल्हा सामाजिक व आर्थिक समालोचन 2014

दृष्टिक्षेपात कोल्हापूर जिल्हा

अ.क्र.	बाब	परिमाण	जिल्हा	महाराष्ट्र
1	2	3	4	5
<b>एक</b>	<b>प्राकृतिक रचना</b>			
<b>1</b>	<b>भौगोलिक स्थान</b>			
	1.1 उत्तर अक्षांश	अंश	16° 42'	16.4-22.1
	1.2 पूर्व रेखांश	अंश	74° 15'	72.6-80.9
	1.3 क्षेत्रफळ	हजार चौ.कि.मी.	7.685	308
<b>2</b>	<b>प्रशासकीय रचना</b>			
	2.1 तालुके (जनगणना 2011)	संख्या	12	355 <sup>@</sup>
	2.2 शहरे (गणना शहरांसह) (जनगणना 2011)	संख्या	23	534
	2.3 वस्ती असलेली गावे (जनगणना 2011)	संख्या	1,195	40,959
	2.4 वस्ती नसलेली गावे (जनगणना 2011)	संख्या	21	2,706
@ @ मुंबई व मुंबई उपनगर जिल्ह्यांमधील 3 तहसिल वगळून				
<b>दोन</b>	<b>स्थानिक स्वराज्य संस्था</b>			<b>(2013-14)<sup>\$</sup></b>
1	महानगरपालिका	संख्या	1	26
2	नगरपरिषदा	संख्या	9	220
3	कटकमंडळे	संख्या	0	7
4	पंचायत समित्या	संख्या	12	351
5	ग्रामपंचायती	संख्या	1,029	27,873
6	नगरपंचायत	संख्या	0	12
\$ राज्य निवडणूक आयोगाच्या अहवालानुसार				
<b>तीन</b>	<b>लोकसंख्या</b>		<b>(2011)</b>	<b>(2011)</b>
1	ग्रामीण	हजार	2,646	61,556
2	नागरी	हजार	1,230	50,818
3	एकूण	हजार	3,876	1,12,374
4	पुरुष	हजार	1,981	58,243
5	स्त्रिया	हजार	1,895	54,131
6	स्त्रिया प्रति हजार पुरुष	संख्या	957	929
7	अनुसूचित जातींची लोकसंख्या (2011)	हजार	504	13,276
	7.1 एकूण लोकसंख्येशी प्रमाण (2011)	टक्के	13.0	11.8
8	अनुसूचित जमातींची लोकसंख्या (2011)	हजार	30	10,510
	8.1 एकूण लोकसंख्येशी प्रमाण (2011)	टक्के	0.8	9.4
9	घनता (लोकसंख्या प्रति चौ.कि.मी.)	संख्या	504	365
10	साक्षरतेचे प्रमाण			
	10.1 ग्रामीण	टक्के	78.4	77.09
	10.2 नागरी	टक्के	88.3	88.7
	10.3 एकूण	टक्के	81.5	82.3
	10.4 पुरुष	टक्के	88.6	88.40
	10.5 स्त्रिया	टक्के	74.2	75.90
	10.6 साक्षरतेमध्ये महाराष्ट्राचा देशात क्रमांक	क्रम संख्या		बारावा
11	दारिद्र्य रेषेखालील ग्रामीण कुटुंबे (2002)	लाख	0.98	45.19

जिल्हा सामाजिक व आर्थिक समालोचन 2014

दृष्टिक्षेपात कोल्हापूर जिल्हा

अ.क्र.	बाब	परिमाण	जिल्हा	महाराष्ट्र
1	2	3	4	5
<b>चार</b>	<b>जिल्हा उत्पन्न अंदाज</b>			
1	चालू किंमतीनुसार (प्रारंभिक अंदाज)		(2012-13)+	(2012-13)+
	1.1 एकूण उत्पन्न (स्थूल)	कोटी रु.	45576.48	13,23,768
	1.2 दरडोई उत्पन्न (स्थूल)	रुपये	--	1,15,027
	1.3 एकूण उत्पन्न (निव्वळ)	कोटी रु.	41557.80	11,96,754
	1.4 दरडोई उत्पन्न (निव्वळ)	रुपये	1,01,622	1,03,991
2	स्थिर किंमतीनुसार (2004-05) (प्रारंभिक अंदाज)		(2012-13)+	(2012-13)+
	2.1 एकूण उत्पन्न (स्थूल)	कोटी रु.	28990.51	8,25,832
	2.2 दरडोई उत्पन्न (स्थूल)	रुपये	--	71,760
	2.3 एकूण उत्पन्न (निव्वळ)	कोटी रु.	26249.70	7,39,040
	2.4 दरडोई उत्पन्न (निव्वळ)	रुपये	64189.00	64,218
.+ पहिले सुधारित अंदाज				
<b>पाच</b>	<b>कृषि</b>		(2011)#	(2011-12)*
1	भौगोलिक क्षेत्र	हजार हेक्टर	768.5	30758
2	जंगलव्याप्त क्षेत्र	हजार हेक्टर	174.2	5211
3	जंगलव्याप्त क्षेत्राचे भौगोलिक क्षेत्राशी प्रमाण	टक्के	22.67	16.94
4	शेतीला उपलब्ध नसलेली जमीन			
	4.1 बिगर- शेती वापराखालील	हजार हेक्टर	44	1,450
	4.2 पडीत आणि लागवाडीलायक नसलेली	हजार हेक्टर	21	1,728
	4.3 एकूण (4.1 + 4.2)	हजार हेक्टर	65	3,178
* अस्थायी + प्रारंभिक				
5	पडीत जमिनीव्यतिरिक्त लागवड न केलेली इतर जमीन			
	5.1 कायम गुरेचरण व इतर	हजार हेक्टर	17	1,244
	5.2 झाडे-झुडपांखालील	हजार हेक्टर	9	250
	5.3 लागवडीलायक परंतु पडीत	हजार हेक्टर	39	919
6	पडीत जमीन			
	6.1 चालू पड	हजार हेक्टर	16	1,378
	6.2 इतर पड	हजार हेक्टर	14	1,192
7	पिकाखालील क्षेत्र			
	7.1 पिकाखालील निव्वळ पेरणी क्षेत्र	हजार हेक्टर	455	17,386
	7.2 दुसोटा/तिसोटा क्षेत्र	हजार हेक्टर	उ.ना.	5,720
	7.3 एकूण पिकाखालील क्षेत्र	हजार हेक्टर	उ.ना.	23,106
8	ओलिताखालील क्षेत्र			
	8.1 निव्वळ ओलित क्षेत्र	हजार हेक्टर	उ.ना.	उ.ना.
	8.2 एकूण ओलित क्षेत्र	हजार हेक्टर	115	उ.ना.
9	महत्वाच्या पिकाखालील क्षेत्र ( ऋतू व पिके अहवाल 2013-14 )			
	9.1 तृणधान्ये	हजार हेक्टर	172	7,440
	9.2 कडधान्ये	हजार हेक्टर	31	3,322
	9.3 तेलबिया	हजार हेक्टर	134	3,652

जिल्हा सामाजिक व आर्थिक समालोचन 2014

दृष्टिक्षेपात कोल्हापूर जिल्हा

अ.क्र.	बाब	परिमाण	जिल्हा	महाराष्ट्र
1	2	3	4	5
	9.4 ऊस	हजार हेक्टर	109	935
	9.5 कापूस	हजार हेक्टर	0.1	4,187
10	पर्जन्य (सरासरी) (2014)	मि.मी.	1841	1465
11	जमीन वहिती धारण संख्या		2001	2010-11
	11.1 क्षेत्र 2 हेक्टरपेक्षा कमी	हजार हेक्टर	306	8,925
	11.2 क्षेत्र 2 ते 10 हेक्टर	हजार हेक्टर	153	9,758
	11.3 क्षेत्र 10 हेक्टरपेक्षा जास्त	हजार हेक्टर	24	1,084
* - अस्थायी. # - डिस्ट्रीक्ट सेसस हँडबुक 2011 नुसार				
सहा	अंशतः व पूर्णतः सिंचन क्षमता निर्माण झालेले पाटबंधारे प्रकल्प व त्याखालील क्षेत्र		30 जून 2014 पर्यंत	30 जून 2013 पर्यंत
1	मोठे पाटबंधारे प्रकल्प	संख्या	4	105 <sup>§</sup>
	1.1 लाभक्षेत्र (निर्मित सिंचन क्षमता 30/6/2014 पर्यंत)	हजार हेक्टर	159	2,719
2	मध्यम पाटबंधारे प्रकल्प	संख्या	12	298 <sup>§</sup>
	2.1 लाभक्षेत्र (निर्मित सिंचन क्षमता)	हजार हेक्टर	96	867
3	लघु पाटबंधारे प्रकल्प	संख्या	253	3,484 <sup>§</sup>
	3.1 लाभक्षेत्र	हजार हेक्टर	41	1340
4	सिंचन विहिरींखाली भिजणारे क्षेत्र #	हजार हेक्टर	46	857
§ - पूर्ण व प्रगतीपथावरील घटकांची अस्थायी संख्या				
सात	पशुसंवर्धन (पशुगणना -2007)			
1	एकूण पशुधन	हजार	1,332	35,955
2	गो जातीय	हजार	274	16,184
3	महिषवर्गीय	हजार	663	6,073
4	मेंढया व शेळ्या	हजार	342	13,301
5	कोंबडया व बदके	हजार	1,599	64,756
आठ	सहकार क्षेत्र		(31/3/2012)	(31/3/2013)*
1	सहकारी संस्था	संख्या	13,618	2,30,673
2	प्राथमिक कृषि सहकारी पतसंस्था	संख्या	1,857	21,238
	2.1 सभासद संख्या (31/3/2012 अखेर)	हजार	864	16,813
	2.2 दिलेली कर्जे (31/3/2012 अखेर)	लाख रु.	72381	8,32,400
	2.2 येणे कर्जे (31/3/2012 अखेर)	लाख रु.	68730	10,00,900
3	सहकारी दुग्धसंस्था (31/3/2014)	संख्या	4446	26,527
* - अस्थायी				
नऊ	वीज			
1	विद्युतीकरण झालेली गावे	संख्या	1208	40950
2	वीज पुरवठा केलेले कृषी पंप संच	हजार	115	4026
3	विजेचा वापर		(2013-14)	(2012-13)
	3.1 घरगुती	दशलक्ष कि.वॅ.तास	159	22831
	3.2 वाणिज्यिक	दशलक्ष कि.वॅ.तास	128	12635
	3.3 औद्योगिक	दशलक्ष कि.वॅ.तास	2661	38110
	3.4 कृषि	दशलक्ष कि.वॅ.तास	559	20984

जिल्हा सामाजिक व आर्थिक समालोचन 2014

दृष्टिक्षेपात कोल्हापूर जिल्हा

अ.क्र.	बाब	परिमाण	जिल्हा	महाराष्ट्र
1	2	3	4	5
	3.5 इतर	दशलक्ष कि.वॅ.तास	266	6105
	3.6 एकूण (3.1 ते 3.5)	दशलक्ष कि.वॅ.तास	4173	100665
<b>दहा</b>	<b>परिवहन व दळणवळण</b>			<b>(31/3/2013)</b>
1	रेल्वे मार्गाची एकूण लांबी	कि.मी.	35.67	6107
2	रस्त्यांनी जोडलेली गावे			
	2.1 बारमाही	संख्या	1224	40158
	2.2 हंगामी	संख्या	5	690
3	रस्त्यांची लांबी (पृष्ठांकित)		2013-14	2012-13
	3.1 राष्ट्रीय महामार्ग	कि.मी.	116.15	4376
	3.2 राज्य महामार्ग	कि.मी.	1055	27528
	3.3 प्रमुख जिल्हामार्ग	कि.मी.	1544	50256
	3.4 इतर जिल्हामार्ग	कि.मी.	1956	47573
	3.5 ग्रामीण रस्ते	कि.मी.	3992	106745
	3.6 एकूण (3.1 ते 3.5)	कि.मी.	8662	243172
<b>अकरा</b>	<b>नोंदणीकृत कारखाने व रोजगार</b>			
1	नोंदणीकृत कारखाने (2012)	संख्या	1970	44859
2	नोंदणीकृत चालू कारखाने (2012)	संख्या	1825	37339
	(त्यांतील कामगार) (2012)	संख्या	87292	2056471
3	साखर कारखाने (सह.व खाजगी) 31/3/2014	संख्या	21	202*
	(साखरेचे उत्पादन)(2014)	लाख मे. टन	15	58.4*
4	सहकारी सूत गिरण्या (2012)	संख्या	44	148*
	* अस्थायी			
<b>बारा</b>	<b>कर्मचारी गणना (1 जुलै 2008 रोजी भरलेली पदे)</b>			
1	शासकीय	हजार	16	593
2	जिल्हा परिषदा	हजार	17	468
3	नगर परिषदा	हजार	3	52
4	महानगरपालिका ( मुंबई म.न.पा. वगळून )	हजार	उ.ना.	106
<b>तेरा</b>	<b>शिक्षण क्षेत्र</b>			
1	प्राथमिक शिक्षण			2013-14
	1.1 एकूण शाळा	संख्या	2628	103262
	1.2 विद्यार्थी	हजार	327	16159
	1.3 शिक्षक	हजार	13	499
	1.4 प्रति शिक्षक विद्यार्थी	संख्या	25	32
2	माध्यमिक शिक्षण ( उच्च माध्यमिकसह )			
	2.1 एकूण शाळा	संख्या	896	23752
	2.2 विद्यार्थी	हजार	413	5911
	2.3 शिक्षक	हजार	11	213
	2.4 प्रति शिक्षक विद्यार्थी	संख्या	37	28

जिल्हा सामाजिक व आर्थिक समालोचन 2014

दृष्टिक्षेपात कोल्हापूर जिल्हा

अ.क्र.	बाब	परिमाण	जिल्हा	महाराष्ट्र
1	2	3	4	5
3	उच्च शिक्षण\$			
	3.1 संस्था	संख्या	56	3277
	3.2 एकूण विद्यार्थी	हजार	67	1867
अं- अंदाजित, \$ वैद्यकीय, अभियांत्रिकी व कृषी संस्था वगळून				
4	तांत्रिक व व्यवसाय शिक्षण			2012-13
	4.1 व्यवसाय पदवी शिक्षण संस्था (प्रवेश क्षमता)	संख्या	उ.ना.	932
		संख्या	उ.ना.	190278
	4.2 व्यवसाय पदविका शिक्षण संस्था (प्रवेश क्षमता)	संख्या	उ.ना.	908
		संख्या	उ.ना.	205801
	4.3 शासकीय औद्योगिक प्रशिक्षण संस्था (प्रवेश क्षमता)	संख्या	87	417
		संख्या	5400	75007
	4.4 अशासकीय औद्योगिक प्रशिक्षण संस्था (विना अनुदानित) (प्रवेश क्षमता) (2009-10)	संख्या	उ.ना.	364
		संख्या	उ.ना.	42740
# महाराष्ट्र राज्याकरीता वैद्यकीय पदव्युत्तर पदविकांची माहिती वगळून				
<b>चौदा</b>	<b>सार्वजनिक आरोग्य</b>		<b>2013-14</b>	<b>2013</b>
1	रुग्णालये	संख्या	29	1395
2	दवाखाने	संख्या	43	3087
3	प्राथमिक आरोग्य केंद्रे	संख्या	77	1816
4	प्राथमिक आरोग्य उपकेंद्रे	संख्या	424	10580
5	प्राथमिक आरोग्य पथके	संख्या	ऊ.ना.	193
<b>पंधरा</b>	<b>आदिवासी कल्याणकारी योजना</b>		<b>2013-14</b>	
1	आदिवासी आश्रमशाळा (त्यातील विद्यार्थी)	संख्या	2	1109
		संख्या	359	449061
<b>सोळा</b>	<b>मागासवर्गीयांसाठी कल्याणकारी योजना</b>		<b>2013-14</b>	
1	मागासवर्गीयांसाठी वसतिगृहे (त्यातील विद्यार्थी)	संख्या	62	2754
		संख्या	2566	136015
<b>सतरा</b>	<b>सार्वजनिक वितरण व्यवस्था</b>		<b>2013-14</b>	<b>2013</b>
1	रास्त भावाची दुकाने	संख्या	1446	50339
2			2012-13	
	2.1 गहू	लाख टन	1.06	32
	2.2 तांदूळ	लाख टन	0.75	21
3	शासकीय गोदामे (साठवण क्षमता)	संख्या	2013-14	(जून 2014)
		हजार टन	18	1063
			16	599

\*\*\*

### 3. जिल्हा योजनेचा संक्षिप्त आढावा

#### जिल्हा वार्षिक योजना 2013-14 व 2014-15

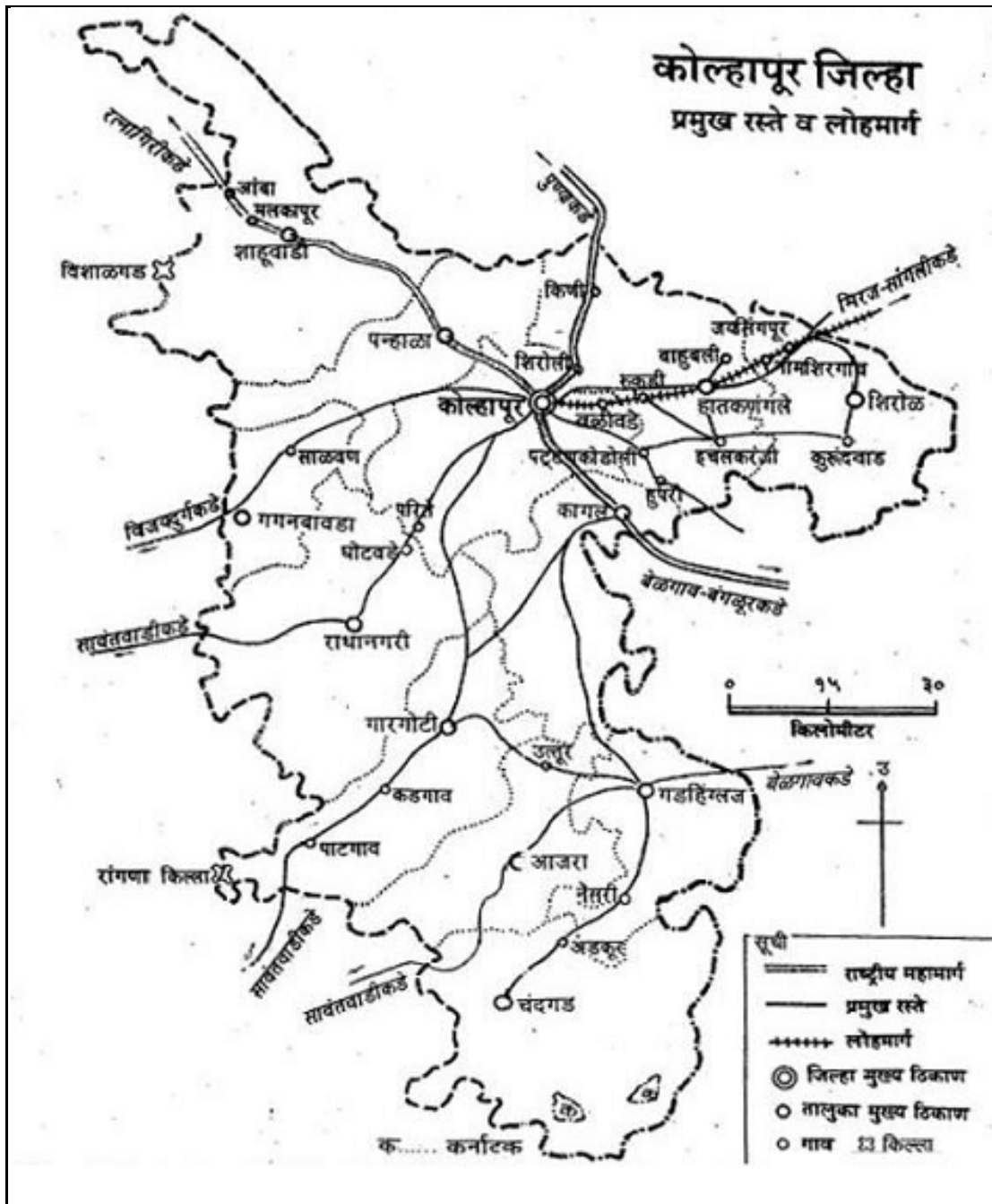
सन 2013-14 साठी जिल्हा नियोजन समितीने मान्यता दिलेल्या प्रारूप आराखड्यानुसार जिल्ह्यासाठी जिल्हा वार्षिक योजनेअंतर्गत प्राप्त तरतुद व झालेला खर्च याचा तपशील खालील प्रमाणे

अ.क्र.	योजना	मंजूर तरतुद रक्कम रूपये (लाखात)	मार्च अखेर झालेला खर्च (लाखात)	तरतुदीशी खर्चाची टक्केवारी
1	2	3	4	5
अ)	जिल्हा वार्षिक योजना (सर्वसाधारण)	19000.00	18999.96	99.99%
ब)	अनुसूचित जाती उपयोजना (वि.घ.यो.)	6292.00	5494.58	87.32%
क)	आदिवासी उपयोजना क्षेत्राबाहेरील आदिवासी साठी तरतुद	105.28	95.95	91.14%
एकूण		25397.28	24590.49	96.82%

सन 2014-15 मध्ये जिल्हा वार्षिक योजनेअंतर्गत उपलब्ध तरतुदी व माहे मे, 2015 अखेर झालेला खर्च याचा तपशील खालील प्रमाणे आहे.

अ.क्र.	योजना	मंजूर तरतुद रक्कम रूपये (लाखात)	मे 2015 अखेर झालेला खर्च (लाखात)	तरतुदीशी खर्चाची टक्केवारी
1	जिल्हा वार्षिक योजना (सर्वसाधारण)	22650.00	0.00	0.00%
2	अनुसूचित जाती उपयोजना (वि.घ.यो.)	9354.00	333.03	3.56%
3	आदिवासी उपयोजना क्षेत्राबाहेरील आदिवासी साठी तरतुद	172.28	0.00	0.00%
एकूण सर्व		32176.28	333.03	3.56%

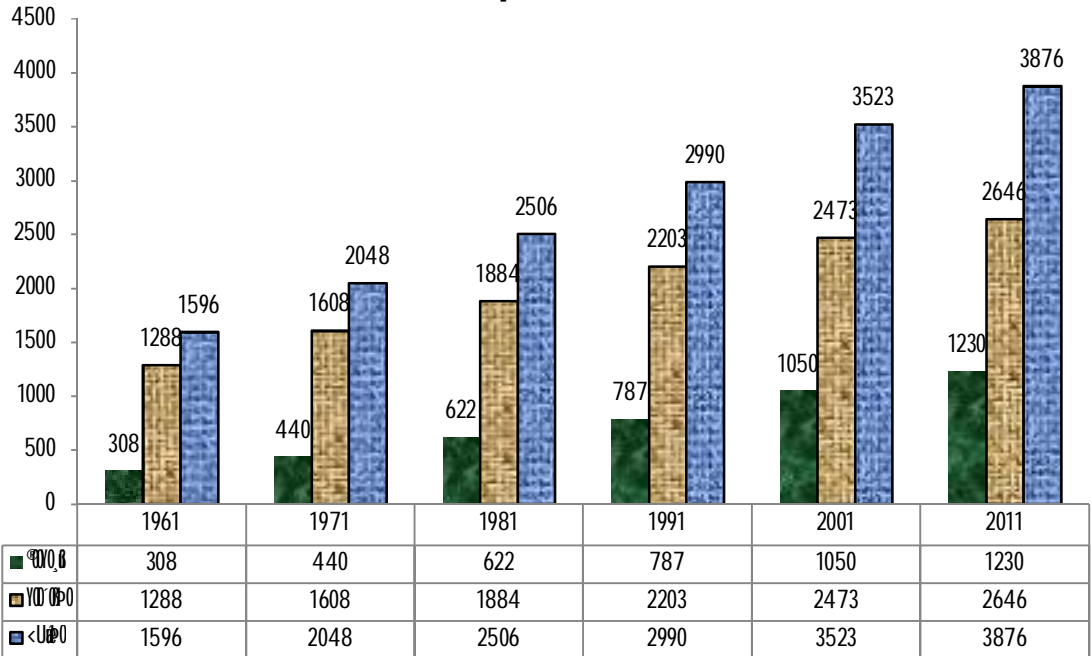
सन 2014-15 साठी राज्यस्तरावर नियोजन विभागाने वरील तरतुद 115 योजनांसाठी उपलब्ध करून दिली आहे. यामध्ये जिल्हास्तरावरील नाविन्यपूर्ण योजनांसाठी एकूण तरतुदीच्या 4.5% आणि मूल्यमापन व माहिती नोंदणीसाठी 0.5% निधी उपलब्ध करून दिला आहे.



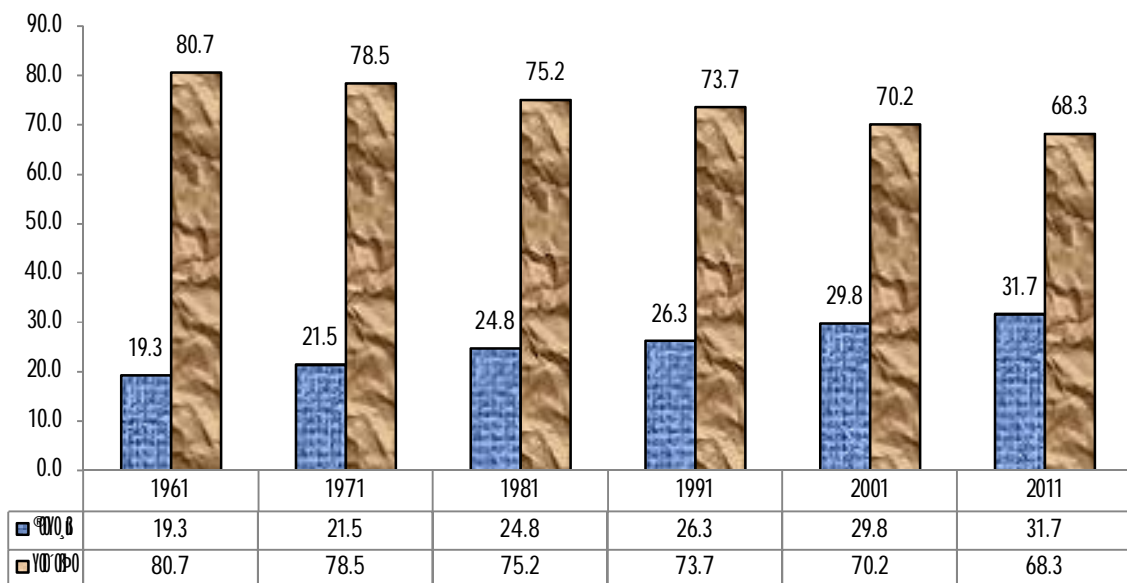




**ተጠቃሚው 1**  
**የግብርናው ጠቅላይ ሚኒስትር (የግብርናው ጠቅላይ ሚኒስትር)**

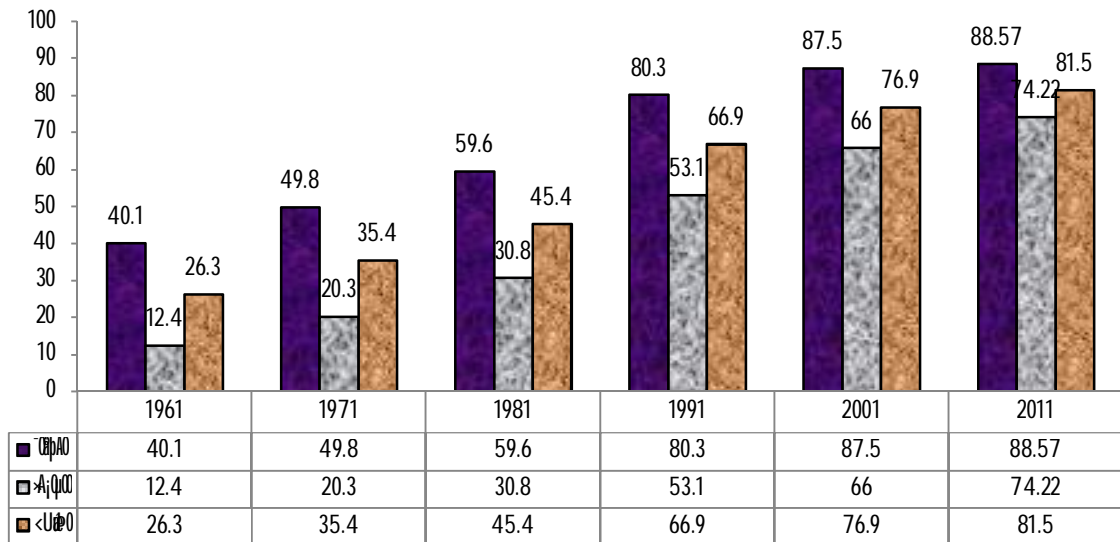


**ተጠቃሚው 2**  
**የግብርናው ጠቅላይ ሚኒስትር (የግብርናው ጠቅላይ ሚኒስትር)**

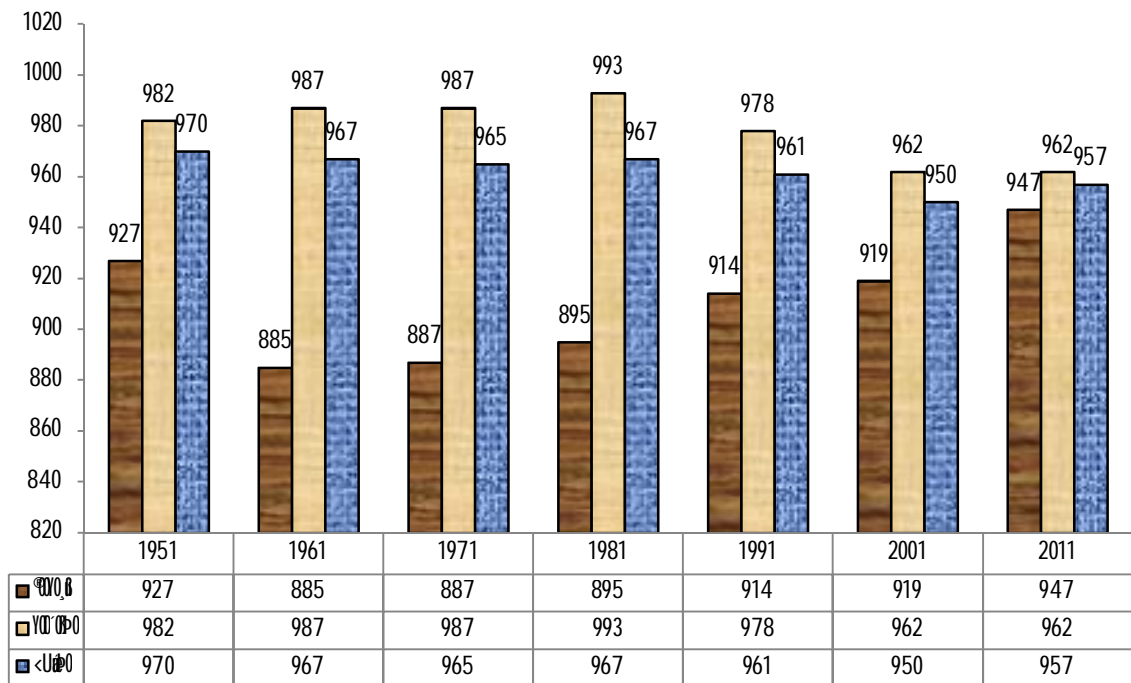




**† ስጦት ስርዓት 3**  
**× ስጦት ስርዓት ስርዓት ስርዓት ( ስጦት ስርዓት )**



**† ስጦት ስርዓት 4**  
**× ስጦት ስርዓት ስርዓት ስርዓት ( ስጦት ስርዓት )**

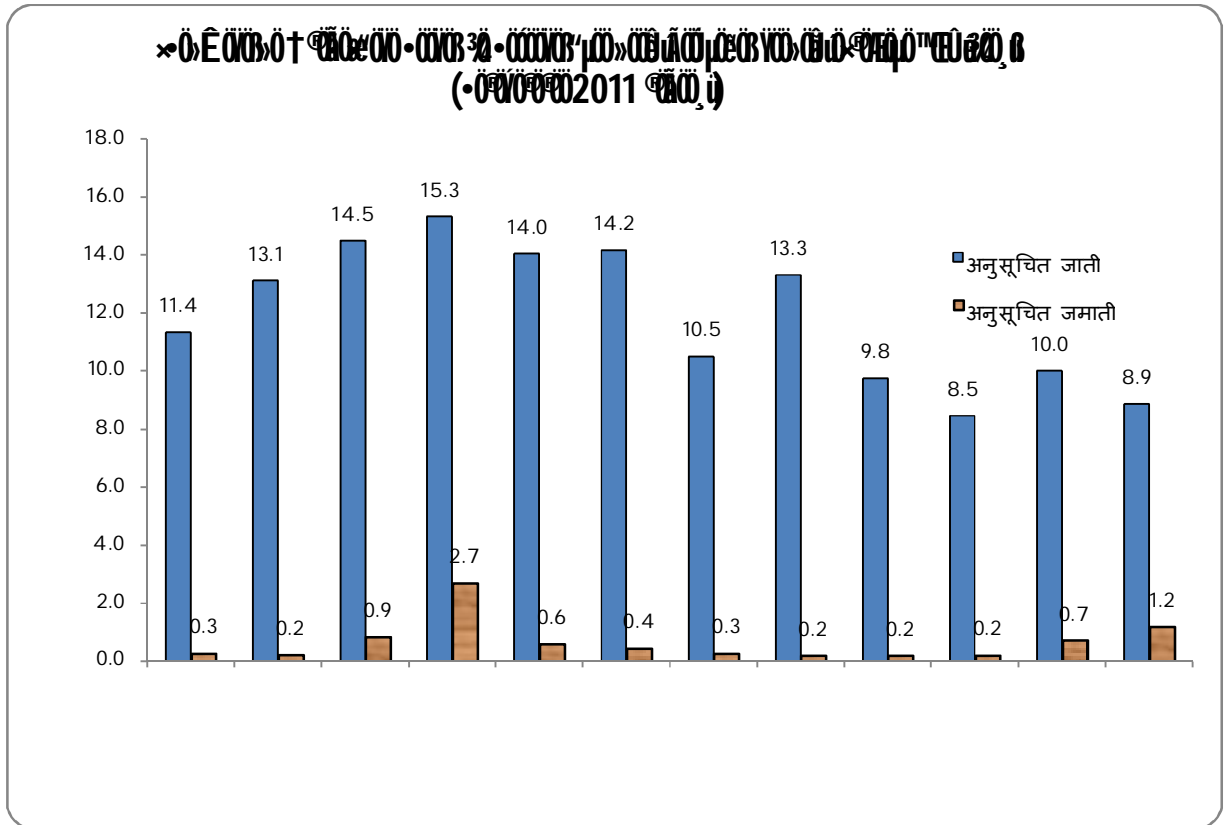




आलेख क्रमांक 5

जिल्ह्यातील अनुसूचित जाती व जमातीच्या लोकसंख्येची तालुकानिहाय टक्केवारी  
( जनगणना 2011 नुसार )

तालुक्याचे नाव	शाहूवाडी	पन्हाळा	हातकणंगले	शिरोळ	करवीर	गगनबावडा	राधानगरी	कागल	भुदरगड	आजरा	गडहिंगलज	चंद्रगड
अनुसूचित जाती	11.4	13.1	14.5	15.3	14.0	14.2	10.5	13.3	9.8	8.5	10.0	8.9
अनुसूचित जमाती	0.3	0.2	0.9	2.7	0.6	0.4	0.3	0.2	0.2	0.2	0.7	1.2





# भाग - 2

## सांख्यिकी तक्ते

पान 1 ते 148





तक्ता क्र. 1.1  
जिल्ह्यातील विविध आर्थिक व सामाजिक बाबींचे निवडक निर्देशक

जिल्हा - कोल्हापूर

संदर्भ कालावधी : 1960-61 ते 2013-14

अ. क्र.	बाब	परिमाण	संदर्भ वर्ष				संदर्भ वर्ष				
			1960-61	1970-71	1980-81	1990-91	2000-01	2010-11	2012-13	2013-14	
(1)	(2)	(3)	(4)	(5)	(6)	(7)	(8)	(9)	(10)	(11)	
<b>एक</b>	<b>क्षेत्रफळ व लोकसंख्या</b>							<b>(2011)</b>	<b>(2011)</b>	<b>(2011)</b>	
1	क्षेत्रफळ (जनगणना 2011)	चौ.कि.मी.	8256	8059	8047	7685	7746	7746	7746	7685*	
2	गावे	संख्या	1094	1094	1152	1241	1217	1216	1216	1216	
3	शहरे	संख्या	11	11	12	18	18	23	23	23	
4	एकूण लोकसंख्या	हजार	1596	2048	2457	2990	3515	3874	3874	3876	
5	लोकसंख्येचे प्रमाण	शहरी	टक्के	17	21	25	26	30	32	32	32
		ग्रामीण	टक्के	83	79	75	74	70	68	68	68
6	घनता (लोकसंख्या प्रति चौ.कि.मी.)	शहरी	संख्या	1325	2295	3245	5619	4222	4943	4943	3618
		ग्रामीण	संख्या	161	204	240	292	330	353	353	351
7	स्त्रिया प्रति एक हजार पुरुष	संख्या	961	953	962	961	949	953	953	957	
<b>दोन</b>	<b>साक्षरतेचे प्रमाण</b>							<b>(2011)</b>	<b>(2011)</b>	<b>(2011)</b>	
1	पुरुष	टक्के	40.1	49.8	59.5	80.3	87.5	91.3	91.3	88.6	
2	स्त्रिया	टक्के	12.4	20.3	30.8	53.1	66.0	74.2	74.2	74.2	
3	एकूण	टक्के	26.3	35.4	45.4	66.9	76.9	82.9	82.9	81.5	
4	ग्रामीण	टक्के	20.9	29.8	39.8	62.5	73.1	79.7	79.7	78.4	
5	नागरी	टक्के	49.0	55.6	62.3	79.3	85.9	89.9	89.9	88.3	
6	अ.जा.	टक्के	उ. ना.	उ. ना.	उ. ना.	उ. ना.	उ. ना.	उ. ना.	उ. ना.	उ. ना.	
7	अ.ज.	टक्के	उ. ना.	उ. ना.	उ. ना.	उ. ना.	उ. ना.	उ. ना.	उ. ना.	उ. ना.	
<b>तीन</b>	<b>स्थानिक स्वराज्य संस्था</b>										
1	महानगरपालिका	संख्या	0	0	1	1	1	1	1	1	
2	नगरपरिषदा	संख्या	10	10	9	9	9	9	9	9	
3	कटक मंडळे	संख्या	---	---	---	---	---	---	---	---	
4	पंचायत समित्या	संख्या	8	12	12	12	12	12	12	12	
5	ग्राम पंचायती	संख्या	608	807	932	952	1028	1028	1029	1029	
<b>चार</b>	<b>क्षेत्रवार जिल्हा व दरडोई उत्पन्न (चालू किमतीनुसार)</b>							<b>(2009-10)*</b>	<b>(2011-12)</b>	<b>(2012-13)</b>	
1	निव्वळ जिल्हा उत्पन्न	कोटी रु	---	---	---	---	8328	27115	40849	41558	
2	निव्वळ दरडोई उत्पन्न	रुपये	---	---	---	---	23793	68644	101014	101622	
3	राज्याच्या उत्पन्नात जिल्हाचा हिस्सा	टक्के	---	---	---	---	3.4	3.4	3.8	3.5	
	* - अस्थायी + - प्रारंभिक										

तक्ता क्र. 1.1  
जिल्ह्यातील विविध आर्थिक व सामाजिक बाबींचे निवडक निर्देशक

जिल्हा - कोल्हापूर

संदर्भ कालावधी : 1960-61 ते 2013-14

अ. क्र.	बाब	परिमाण	संदर्भ वर्ष				संदर्भ वर्ष			
			1960-61	1970-71	1980-81	1990-91	2000-01	2010-11	2012-13	2013-14
(1)	(2)	(3)	(4)	(5)	(6)	(7)	(8)	(9)	(10)	(11)
<b>पाच</b>	<b>कृषि व सिंचन</b>							<b>(2002-03)</b>	<b>(2001-02)</b>	<b>जनगणना 2011</b>
1	ओलिताखालील क्षेत्र	शंभर हेक्टर	391	506	713	952	1352	उ. ना.	1510	1147
2	लागवडीलायक क्षेत्र	..-..	5467	4110	5575	5667	5582	4820	5814	5725
3	ओलिताखालील क्षेत्राची एकूण क्षेत्रफळाशी टक्केवारी	टक्के	4.8	6.2	8.7	12.3	17.4	उ. ना.	19.5	20.0
4	लागवडीखालील क्षेत्राची एकूण क्षेत्रफळाशी टक्केवारी	टक्के	52.6	49.9	54.5	59.6	73.2	62.1	75.1	74.5
5	ओलिताखालील क्षेत्राची एकूण लागवडीखालील क्षेत्रफळाशी टक्केवारी	टक्के	7.2	12.4	12.8	16.8	23.8	उ. ना.	26.0	20.0
6	पिकाखालील एकूण क्षेत्र						(2000-01)	(2001-02)	(2001-02)	
6.1	तृणधान्ये	शंभर हेक्टर	2144	1910	2092	1960	1772	1715	1715	1715
6.2	कडधान्ये	..-..	206	146	295	301	279	314	314	314
6.3	तेलबिया	..-..	533	597	501	888	1340	1341	1341	1341
6.4	ऊस	..-..	319	399	500	678	968	1087	1087	1087
6.5	कापूस	..-..	उ. ना.	7	उ. ना.	1	3	1	1	1
7	पिकाखालील निव्वळ क्षेत्र	..-..	4138	4066	4276	4258	4478	4550	4550	4550
8	दुसोटा क्षेत्राचे निव्वळ पेरलेल्या क्षेत्राशी प्रमाण	टक्के	2.7	1.1	4.2	8.6	26.9	उ. ना.	उ. ना.	उ. ना.
9	सिंचनाखालील स्थूल क्षेत्र	शंभर हेक्टर	391	555	713	952	1352	1508	1352	1352
10	सिंचनाखालील स्थूल क्षेत्राचे एकूण पिकाखालील स्थूल क्षेत्राशी प्रमाण	टक्के	7.2	13.5	12.8	16.8	23.8	25.9	23.3	23.3
11	निव्वळ सिंचन क्षेत्र (डिस्ट्रीक्ट सेन्सस हॅडबुक 2011)	शंभर हेक्टर	382	529	630	828	1286	उ. ना.	उ. ना.	उ. ना.
12	कालव्यांदारे सिंचित क्षेत्र (डि.से.हॅ. 2011)	..-..	265	23	444	525	490	उ. ना.	उ. ना.	115.05
13	विहिरींदारे सिंचित क्षेत्र (डि.से.हॅ. 2011)		117	144	185	303	796	उ. ना.	उ. ना.	461.69
14	इतर साधनांनी सिंचित क्षेत्र (डि.से.हॅ. 2011)	..-..	9	357	84	124	उ. ना.	उ. ना.	उ. ना.	35.56
<b>सहा</b>	<b>कृषि अवजारे (पशुगणना)</b>						<b>(1997)</b>	<b>(2003)</b>	<b>(2003)</b>	<b>(2003)</b>
1	लाकडी नांगर	हजार	96	95	103	95	29	45	45	45
2	लोखंडी नांगर	हजार	8	8	12	25	13	27	27	27
3	बैलगाड्या	हजार	46	49	52	28	29	26	26	26
4	ट्रॅक्टर	हजार	0.4	1	1	3	7	6	6	6
5	सिंचनाकरिता तेलावर चालणारे पंप	हजार	11	12	17	11	9	8	8	8
6	सिंचनाकरिता विद्युत्पंप	हजार	3	6	18	18	20	23	23	23
7	उसाचे चरक									
7.1	शक्तीवर चालणारे	हजार	2	1	1.5	0.5	0.3	1	1	1
7.2	बैलाच्या मदतीने	हजार	0.3	0	0	0.1	0.3	0.2	0.2	0.2

तक्ता क्र. 1.1  
जिल्ह्यातील विविध आर्थिक व सामाजिक बाबींचे निवडक निर्देशक

जिल्हा - कोल्हापूर

संदर्भ कालावधी : 1960-61 ते 2013-14

अ. क्र.	बाब	परिमाण	संदर्भ वर्ष				संदर्भ वर्ष			
			1960-61	1970-71	1980-81	1990-91	2000-01	2010-11	2012-13	2013-14
(1)	(2)	(3)	(4)	(5)	(6)	(7)	(8)	(9)	(10)	(11)
<b>सात</b>	<b>पशुधन (पशुगणना)</b>						<b>(1997)</b>	<b>(2007)</b>	<b>(2007)</b>	<b>(2007)</b>
1	एकूण पशुधन	हजार	828	881	1019	1075	916	1256	1332	1332
2	दुभत्या गायी	--"	40	31	37	47	36	उ. ना.	उ. ना.	उ. ना.
3	दुभत्या म्हशी	--"	103	117	172	217	321	उ. ना.	उ. ना.	उ. ना.
4	शेळ्या व मेंढ्या	--"	233	252	292	319	360	355	342	342
5	कोंबड्या व तत्सम पक्षी	--"	539	550	1171	931	1583	1848	965	965
<b>आठ</b>	<b>मत्स्य व्यवसाय</b>									
1	एकूण मत्स्य उत्पादन	मे. टन	उ. ना.	उ. ना.	120	900	2992	2500	2440	2500
2	मच्छीमार सहकारी संस्था	संख्या	उ. ना.	उ. ना.	13	18	22	44	47	48
3	संस्थातील सभासद	संख्या	उ. ना.	उ. ना.	18767	उ. ना.	उ. ना.	4590	4747	4814
<b>नऊ</b>	<b>सहकार क्षेत्र</b>									
1	संस्था							(2010-11)	(2011-12)	(2011-12)
1.1	कृषि पतसंस्था	संख्या	924	959	932	1029	1508	1873	1872	1872
1.2	बिगर कृषि पतसंस्था	संख्या	103	447	1123	1192	2669	1846	1812	1812
1.3	उत्पादक संस्था	संख्या	उ. ना.	उ. ना.	उ. ना.	2431	4771	6635	7104	7104
1.4	पणन संस्था	संख्या	उ. ना.	15	19	26	74	486	470	470
1.5	सामाजिक सेवा संस्था	संख्या	उ. ना.	उ. ना.	उ. ना.	935	1292	2575	2360	2360
2	सभासद									
2.1	कृषि पतसंस्था	हजार	161	256	328	532	697	646	उ. ना.	उ. ना.
2.2	बिगर कृषि पतसंस्था	--"	38	83	288	582	2081	2853	उ. ना.	उ. ना.
2.3	उत्पादक संस्था	--"	उ. ना.	उ. ना.	उ. ना.	उ. ना.	उ. ना.	उ. ना.	उ. ना.	उ. ना.
2.4	पणन संस्था	--"	उ. ना.	37	75	99	71	110	उ. ना.	उ. ना.
2.5	सामाजिक सेवा संस्था	--"	उ. ना.	उ. ना.	उ. ना.	191	उ. ना.	उ. ना.	उ. ना.	उ. ना.
3	खेळते भांडवल									
3.1	कृषि पतसंस्था	लाख रुपये	480	1649	10455	43129	54941	86451	उ. ना.	उ. ना.
3.2	बिगर कृषि पतसंस्था	लाख रुपये	857	633	10128	65213	485518	155288	उ. ना.	उ. ना.
3.3	पणन संस्था	लाख रुपये	उ. ना.	उ. ना.	1165	3361	8404	5932	उ. ना.	उ. ना.
3.4	उत्पादक संस्था	लाख रुपये	उ. ना.	उ. ना.	उ. ना.	उ. ना.	उ. ना.	उ. ना.	उ. ना.	उ. ना.
3.5	सामाजिक सेवा संस्था	लाख रुपये	उ. ना.	उ. ना.	उ. ना.	2966	उ. ना.	उ. ना.	उ. ना.	उ. ना.

**तक्ता क्र. 1.1**  
**जिल्ह्यातील विविध आर्थिक व सामाजिक बाबींचे निवडक निर्देशक**

जिल्हा - कोल्हापूर

संदर्भ कालावधी : 1960-61 ते 2013-14

अ. क्र.	बाब	परिमाण	संदर्भ वर्ष				संदर्भ वर्ष			
			1960-61	1970-71	1980-81	1990-91	2000-01	2010-11	2012-13	2013-14
(1)	(2)	(3)	(4)	(5)	(6)	(7)	(8)	(9)	(10)	(11)
4	दिलेली कर्जे									
4.1	शेती पतसंस्था	लाख रुपये	382	1763	5006	16372	31360	45194	उ. ना.	उ. ना.
4.2	बिगर शेती पतसंस्था	लाख रुपये	0.55	उ. ना.	उ. ना.	1858	233696	51246	उ. ना.	उ. ना.
4.3	उत्पादक संस्था	लाख रुपये	उ. ना.	उ. ना.	उ. ना.	उ. ना.	उ. ना.	उ. ना.	उ. ना.	उ. ना.
4.4	पगन संस्था	लाख रुपये	उ. ना.	उ. ना.	उ. ना.	उ. ना.	उ. ना.	उ. ना.	उ. ना.	उ. ना.
4.5	सामाजिक सेवा संस्था	लाख रुपये	उ. ना.	उ. ना.	उ. ना.	उ. ना.	उ. ना.	उ. ना.	उ. ना.	उ. ना.
<b>दहा</b>	<b>विजेचा वापर</b>									
1	घरगुती	हजार कि.वॅ.तास	1773	15494	42560	135433	286794	381710	471780	559270
2	वाणिज्यिक	..-..	1580	14180	18237	41594	78186	130409	126888	128157
3	औद्योगिक	..-..	6174	94186	615666	529782	794393	1978541	2289541	2661006
4	कृषि	..-..	उ. ना.	उ. ना.	8076	33450	377434	366975	513757	558747
5	इतर	..-..	10213	326865	87704	35990	45037	120480	131700	292064
6	एकूण	..-..	19740	450725	772243	776249	1581846	2978115	3558276	4199244
7	विद्युतीकरण झालेली गावे (गणना शहरांसह)	संख्या	102	638	946	1141	1198	1216	1216	1229
8	सौरउर्जा संच	संख्या	उ. ना.	उ. ना.	उ. ना.	उ. ना.	उ. ना.	उ. ना.	उ. ना.	उ. ना.
<b>अकरा</b>	<b>वाहतूक व दळणवळण</b>									
1	रस्त्यांची एकूण लांबी	कि.मी.	1764	2782	4375	5843	7562	9299	10731	10165
2	बारमाही रस्त्यांनी जोडलेली गावे	संख्या	---	---	---	---	---	1188	1229	1224
3	दर 100 चौ.कि.मी. क्षेत्रामागे रस्त्यांची लांबी	कि.मी.	21.86	33.59	54.29	76.67	97.62	120.05	138.58	85.97
4	दरलाख लोकसंख्ये मागे रस्त्यांची लांबी	कि.मी.	110.5	135.8	174.6	195.5	214.7	240.04	276.85	262.25
5	एकूण मालवाहतूक वाहने	संख्या	---	---	---	---	---	69458	92375	102090
6	एकूण प्रवासी वाहने	संख्या	---	---	---	---	---	639491	797798	875049
7	रेल्वे मार्गांची एकूण लांबी	कि.मी.	37.68	37.68	37.68	37.68	37.68	35.67	35.67	35.67
8	डाक कार्यालये	संख्या	256	375	468	510	555	560	562	562
9	तार कार्यालये	संख्या	22	44	88	84	86	4	--	--
10	दूरध्वनी (बी.एस. एन.एल. लॅंडलाईन्स)	संख्या	---	2967	8311	19573	154772	150269	134353	129235
<b>बारा</b>	<b>नोंदणीकृत कारखाने व रोजगार</b>							<b>(2009)</b>	<b>(2011)</b>	<b>(2012)</b>
1	चालू कारखाने	संख्या	288	370	490	1070	1387	1539	2011	1970
2	कामगारांचो दैनिक उपस्थिती	संख्या	13437	15164	27298	35914	45041	67401	81528	87292

तक्ता क्र. 1.1  
जिल्ह्यातील विविध आर्थिक व सामाजिक बाबींचे निवडक निर्देशक

जिल्हा - कोल्हापूर

संदर्भ कालावधी : 1960-61 ते 2013-14

अ. क्र.	बाब	परिमाण	संदर्भ वर्ष				संदर्भ वर्ष			
			1960-61	1970-71	1980-81	1990-91	2000-01	2010-11	2012-13	2013-14
(1)	(2)	(3)	(4)	(5)	(6)	(7)	(8)	(9)	(10)	(11)
<b>तेरा शिक्षण</b>										
1	प्राथमिक									
1.1	संस्था	संख्या	1544	1828	1944	2100	2101	उ. ना.	2597	2628
1.2	विद्यार्थी	हजारात	} 208	269	378	430	403	उ. ना.	173	175
	मुले							उ. ना.	149	152
1.3	शिक्षक	हजारात	5	8	9	12	12	उ. ना.	13	13
1.4	प्रति शिक्षक विद्यार्थी	संख्या	42	34	42	36	34	उ. ना.	24	25
2	माध्यमिक व उच्च माध्यमिक									
2.1	संस्था	संख्या	130	249	239	408	651	1021	1129	896
2.2	विद्यार्थी	हजारात	} 28	68	121	200	316	187	201	231
	मुले							141	162	181
2.3	शिक्षक	हजारात	1	2	4	6	9	11	14	11
2.4	प्रति शिक्षक विद्यार्थी	संख्या	28	34	30	33	35	30	26	37
3	महाविद्यालये									
3.1	संस्था	संख्या	उ. ना.	उ. ना.	17	35	78	53	54	56
3.2	विद्यार्थी	हजारात	उ. ना.	उ. ना.	} 23	41	59	28	24	35
	मुले						23	21	33	
3.3	शिक्षक	हजारात	उ. ना.	उ. ना.	1	2	2	1	2	2
3.4	प्रति शिक्षक विद्यार्थी	संख्या	उ. ना.	उ. ना.	23	20.5	30	51	27	44
चौदा	सार्वजनिक आरोग्य									
1	दवाखाने	संख्या	16	78	93	76	68	63	63	43
2	रुग्णालये	संख्या	4	7	8	22	22	25	26	29
3	प्राथमिक आरोग्य केंद्रे	संख्या	17	24	39	66	71	72	72	77
4	प्राथमिक आरोग्य उपकेंद्रे	संख्या	उ. ना.	उ. ना.	---	---	371	413	413	424
5	खाटा	संख्या	498	837	1046	1801	1825	2192	1999	2207
6	दर लाख लोकसंख्येमागे खाटा	संख्या	31	41	41	60	52	57	52	57
पंधरा	संकीर्ण									
1	बँक शाखा	संख्या	51	113	322	615	845	269	502	502
2	दूरदर्शन केबल चालक	संख्या	उ. ना.	उ. ना.	उ. ना.	उ. ना.	1535	1178	1222	1170
3	दूरदर्शन केबल धारक	संख्या	उ. ना.	उ. ना.	उ. ना.	उ. ना.	उ. ना.	115548	120567	123807
4	गोबर गॅस संयंत्रे	संख्या	---	---	---	11293	1947	5503	4123	3400

आधार :- जिल्हा सांख्यिकी कार्यालय, कोल्हापूर

अ. क्र.	तालुका	गावांची संख्या (जनगणना शहरे धरून)	ग्रामपंचायतींची संख्या		म.न.पा./नगरपालिकांची संख्या				पिण्याच्या पाणी पुरवठ्याची सुविधा असलेल्या गावे	बारमाही रस्ते असलेली गावांची संख्या	आठमाही रस्ते असलेल्या गावांची संख्या	रस्त्यांचा संपर्क नसलेल्या गावांची संख्या
			गट	स्वतंत्र	म.न. पा.	अ' वर्ग	ब' वर्ग	क' वर्ग				
(1)	(2)	(3)	(4)	(5)	(6)	(7)	(8)	(9)	(10)	(11)	(12)	(13)
1	शाहुवाडी	145	21	85	0	0	0	1	107	144	1	0
2	पन्हाळा	130	16	95	0	0	0	1	110	130	0	0
3	हातकणगले	61	0	62	0	1	1	0	58	61	0	0
4	शिरोळ	54	0	53	0	0	1	1	33	54	0	0
5	करवीर	129	10	107	1	0	0	0	113	129	0	0
6	गगनबावडा	45	7	22	0	0	0	0	39	45	0	0
7	राधानगरी	114	12	86	0	0	0	0	114	113	1	0
8	कागल	84	1	82	0	0	0	2	49	84	0	0
9	भुदरगड	117	14	83	0	0	0	0	50	115	1	1
10	आजरा	100	18	56	0	0	0	0	53	100	0	0
11	गडहिंगलज	93	1	88	0	0	0	1	89	93	0	0
12	चंदगड	157	35	75	0	0	0	0	156	156	1	0
	एकूण	1229	135	894	1	1	2	6	971	1224	4	1

अ. क्र.	तालुका	पंतप्रधान ग्रामसडक योजनेतर्गत लाभ दिलेली गावे	विद्युतीकरण झालेल्या गावांची संख्या	एस्.टी. बसची सोय असलेल्या गावांची संख्या		वाणिज्यिक कॅम्प कार्यालय असलेल्या गावांची संख्या	प्राथमिक शाळा असलेल्या गावांची संख्या	आरोग्य विषयक सुविधा असलेल्या गावांची संख्या (2011)	अंगणवाडी असलेल्या गावांची संख्या	टंचाईग्रस्त गावांची संख्या	पोस्ट कार्यालये असलेल्या गावांची संख्या	प्राथमिक कृषि पतपुरवठा संस्था असलेल्या गावांची संख्या
				बार माही	आठ माही							
(1)	(2)	(14)	(15)	(16)	(17)	(18)	(19)	(20)	(21)	(22)	(23)	(24)
1	शाहुवाडी	36	133	134	1	15	133	58	133	5	46	उ.ना.
2	पन्हाळा	41	130	131	0	21	130	55	130	11	46	उ.ना.
3	हातकणगले	31	61	63	0	32	61	60	61	2	57	उ.ना.
4	शिरोळ	21	54	56	0	22	54	45	54	1	47	उ.ना.
5	करवीर	31	129	130	0	38	129	64	129	0	102	उ.ना.
6	गगनबावडा	8	45	39	1	6	45	15	45	0	11	उ.ना.
7	राधानगरी	28	114	114	2	21	114	51	114	0	14	उ.ना.
8	कागल	28	84	88	0	20	84	71	84	0	68	उ.ना.
9	भुदरगड	26	114	114	0	15	114	48	114	0	39	उ.ना.
10	आजरा	11	98	97	0	10	98	33	98	4	24	उ.ना.
11	गडहिंगलज	6	90	92	0	14	90	63	90	8	62	उ.ना.
12	चंदगड	17	156	156	0	15	156	44	156	0	46	उ.ना.
	एकूण	284	1208	1214	4	229	1208	607	1208	31	562	उ.ना.

टिप : स्तंभ क्र. 15, 19, 21 मध्ये निर्जन गावांचा समावेश नाही.

तक्ता क्रमांक 2.1

क्षेत्रवार जिल्हा उत्पन्न व दरडोई जिल्हा उत्पन्न - चालू किंमतीनुसार

जिल्हा - कोल्हापूर

(रूपये लाखात)

अ. क्र.	क्षेत्र	2004-05		2005-06		2006-07	
		स्थूल जिल्हा उत्पन्न	निव्वळ जिल्हा उत्पन्न	स्थूल जिल्हा उत्पन्न	निव्वळ जिल्हा उत्पन्न	स्थूल जिल्हा उत्पन्न	निव्वळ जिल्हा उत्पन्न
(1)	(2)	(3)	(4)	(5)	(6)	(7)	(8)
1.1	कृषी	215559	194976	233701	211989	265716	244693
1.2	वन संवर्धन	31502	31086	38433	37958	46723	46163
1.3	मासेमारी	1585	1380	1064	930	1354	1185
<b>कृषी व संलग्न सेवा (1.1 ते 1.3)</b>		<b>248647</b>	<b>227442</b>	<b>273197</b>	<b>250877</b>	<b>313792</b>	<b>292041</b>
1.4	खाण व दगड खाणकाम	2061	1719	2580	2119	3174	2498
<b>प्राथमिक क्षेत्र एकूण</b>		<b>250708</b>	<b>229160</b>	<b>275777</b>	<b>252997</b>	<b>316966</b>	<b>294539</b>
2.1	नोंदणीकृत उद्योग	190216	140267	263077	212103	431862	354052
2.2	अनोंदणीकृत उद्योग	104631	93851	116629	104773	137542	124127
2.3	बांधकाम	80254	77128	92730	89056	105561	101156
2.4	वीज, गॅस व पाणीपुरवठा	17691	7966	17189	7432	21384	8356
<b>द्वितीय क्षेत्र एकूण</b>		<b>392791</b>	<b>319213</b>	<b>489626</b>	<b>413364</b>	<b>696349</b>	<b>587691</b>
<b>उद्योग (1.4+2.1+2.2+2.3+2.4)</b>		<b>394853</b>	<b>320932</b>	<b>492206</b>	<b>415484</b>	<b>699523</b>	<b>590189</b>
3.1	रेल्वे	973	798	998	826	1174	947
3.2	परिवहन(इतर साधनाद्वारे)	50477	44718	57084	50635	68711	61499
3.3	साठवणूक	233	219	247	231	317	295
3.4	दळणवळण	21999	18471	24731	20591	27056	22396
3.5	व्यापार व उपहारगृहे	205166	198779	232929	225231	285273	276214
3.6	बँका व विमा उद्योग	235697	213090	254107	249056	296257	290800
3.6	व्यवसाय सेवा	148224	134218	169315	153556	195786	178237
3.7	सार्वजनिक प्रशासन	48866	39285	53618	42999	59014	47225
3.8	इतर सेवा	86086	81082	99625	93311	115399	107974
<b>तृतीय क्षेत्र एकूण</b>		<b>797720</b>	<b>748659</b>	<b>892653</b>	<b>836435</b>	<b>1048986</b>	<b>985588</b>
<b>एकूण जिल्हा उत्पन्न</b>		<b>1441219</b>	<b>1297033</b>	<b>1658056</b>	<b>1502796</b>	<b>2062301</b>	<b>1867818</b>
<b>दरडोई जिल्हा उत्पन्न(रु)</b>		--	<b>35019</b>	--	<b>40033</b>	--	<b>49112</b>
<b>एकूण राज्य उत्पन्न</b>		<b>41547968</b>	<b>37002280</b>	<b>48676562</b>	<b>43710286</b>	<b>53465394</b>	<b>48198323</b>
<b>दरडोई राज्य उत्पन्न (रु)</b>		--	<b>36077</b>	--	<b>41965</b>	--	<b>49831</b>
एकूण जिल्हा उत्पन्नाची राज्य उत्पन्नाशी टक्केवारी		3.5	3.5	3.4	3.4	3.9	3.9
मागील वर्षाच्या तुलनेत झालेली वाढ		---	---	15.0	15.9	24.4	24.3

तक्ता क्रमांक 2.1

क्षेत्रवार जिल्हा उत्पन्न व दरडोई जिल्हा उत्पन्न - चालू किंमतीनुसार

जिल्हा - कोल्हापूर

(रूपये लाखात)

अ. क्र.	क्षेत्र	2007-08		2008-09		2009-10	
		स्थूल जिल्हा उत्पन्न	निव्वळ जिल्हा उत्पन्न	स्थूल जिल्हा उत्पन्न	निव्वळ जिल्हा उत्पन्न	स्थूल जिल्हा उत्पन्न	निव्वळ जिल्हा उत्पन्न
(1)	(2)	(9)	(10)	(11)	(12)	(13)	(14)
1.1	कृषी	316051	294910	330134	307862	451471	419674
1.2	वन संवर्धन	47951	47339	48982	48347	60188	59417
1.3	मासेमारी	1656	1447	1495	1285	1825	1551
<b>कृषी व संलग्न सेवा (1.1 ते 1.3)</b>		<b>365658</b>	<b>343697</b>	<b>380610</b>	<b>357494</b>	<b>513484</b>	<b>480642</b>
1.4	खाण व दगड खाणकाम	5126	4008	4083	3204	5901	4497
<b>प्राथमिक क्षेत्र एकूण</b>		<b>370783</b>	<b>347705</b>	<b>384694</b>	<b>360698</b>	<b>519385</b>	<b>485139</b>
2.1	नोंदणीकृत उद्योग	439092	366380	354041	278143	455577	361718
2.2	अनोंदणीकृत उद्योग	168578	153721	181255	164306	201077	181616
2.3	बांधकाम	137354	131301	161205	153103	170859	162042
2.4	वीज, गॅस व पाणीपुरवठा	24276	8827	23324	12692	27043	14981
<b>द्वितीय क्षेत्र एकूण</b>		<b>769300</b>	<b>660228</b>	<b>719825</b>	<b>608244</b>	<b>854556</b>	<b>720357</b>
<b>उद्योग (1.4+2.1+2.2+2.3+2.4)</b>		<b>774426</b>	<b>664237</b>	<b>723909</b>	<b>611448</b>	<b>860457</b>	<b>724854</b>
3.1	रेल्वे	1330	1091	1542	1264	2060	1776
3.2	परिवहन(इतर साधनाद्वारे)	79602	71361	91883	81171	108096	95307
3.3	साठवणूक	356	329	406	373	650	593
3.4	दळणवळण	30990	26023	36552	29721	42328	33890
3.5	व्यापार व उपहारगृहे	324382	313506	343760	329733	399250	383309
3.6	बँका व विमा उद्योग	345577	339527	414086	407521	443832	436861
3.6	व्यवसाय सेवा	231336	210871	269923	245667	331626	302720
3.7	सार्वजनिक प्रशासन	71042	56596	89932	75358	103144	86885
3.8	इतर सेवा	127826	119136	146087	134999	177342	164138
<b>तृतीय क्षेत्र एकूण</b>		<b>1212441</b>	<b>1138441</b>	<b>1394170</b>	<b>1305807</b>	<b>1608328</b>	<b>1505479</b>
<b>एकूण जिल्हा उत्पन्न</b>		<b>2352525</b>	<b>2146374</b>	<b>2498689</b>	<b>2274749</b>	<b>2982269</b>	<b>2710975</b>
<b>दरडोई जिल्हा उत्पन्न(रु)</b>		--	<b>55716</b>	--	<b>58305</b>	--	<b>68632</b>
<b>एकूण राज्य उत्पन्न</b>		<b>64481660</b>	<b>61988353</b>	<b>75396915</b>	<b>67778112</b>	<b>85575051</b>	<b>77079386</b>
<b>दरडोई राज्य उत्पन्न (रु)</b>		--	<b>57760</b>	--	<b>62234</b>	--	<b>69765</b>
एकूण जिल्हा उत्पन्नाची राज्य उत्पन्नाशी टक्केवारी		3.6	3.5	3.3	3.4	3.5	3.5
मागील वर्षाच्या तुलनेत झालेली वाढ		14.1	14.9	6.2	6.0	19.4	19.2



तक्ता क्रमांक 2.1

क्षेत्रवार जिल्हा उत्पन्न व दरडोई जिल्हा उत्पन्न - चालू किंमतीनुसार

जिल्हा - कोल्हापूर

(रूपये लाखात)

अ. क्र.	क्षेत्र	2010-11		2011-12(अस्थायी)		2012-13(अस्थायी)	
		स्थूल जिल्हा उत्पन्न	निव्वळ जिल्हा उत्पन्न	स्थूल जिल्हा उत्पन्न	निव्वळ जिल्हा उत्पन्न	स्थूल जिल्हा उत्पन्न	निव्वळ जिल्हा उत्पन्न
(1)	(2)	(15)	(16)	(17)	(18)	(19)	(20)
1.1	कृषी	556313	526044	621428	587125	640388	599744
1.2	वन संवर्धन	81031	80114	93429	92315	109148	107829
1.3	मासेमारी	2008	1713	1871	1579	2660	2269
<b>कृषी व संलग्न सेवा (1.1 ते 1.3)</b>		<b>639352</b>	<b>607871</b>	<b>716728</b>	<b>681019</b>	<b>752196</b>	<b>709842</b>
1.4	खाण व दगड खाणकाम	5576	4432	6657	5461	3567	2858
<b>प्राथमिक क्षेत्र एकूण</b>		<b>644928</b>	<b>612303</b>	<b>723385</b>	<b>686480</b>	<b>755763</b>	<b>712700</b>
2.1	नोंदणीकृत उद्योग	603633	490126	610930	494246	649799	522772
2.2	अनोंदणीकृत उद्योग	229309	208493	236261	213023	249106	224434
2.3	बांधकाम	209878	199154	244276	231349	264686	249522
2.4	वीज,गॅस व पाणीपुरवठा	36529	20124	37656	19319	60409	39236
<b>द्वितीय क्षेत्र एकूण</b>		<b>1079349</b>	<b>917897</b>	<b>1129123</b>	<b>957937</b>	<b>1224000</b>	<b>1035964</b>
<b>उद्योग (1.4+2.1+2.2+2.3+2.4)</b>		<b>1084925</b>	<b>922329</b>	<b>1135780</b>	<b>963398</b>	<b>1227567</b>	<b>1038822</b>
3.1	रेल्वे	1867	1535	2082	1755	2341	1977
3.2	परिवहन(इतर साधनाद्वारे)	128358	113307	153139	134288	179826	156921
3.3	साठवणूक	680	612	695	616	810	714
3.4	दळणवळण	42258	33495	48829	36386	56869	42245
3.5	व्यापार व उपहारगृहे	471478	451253	529302	503090	597865	565010
3.6	बँका व विमा उद्योग	543738	535876	628138	619597	711624	701904
3.6	व्यवसाय सेवा	412048	377195	489456	450499	571234	526839
3.7	सार्वजनिक प्रशासन	115045	96636	125636	106012	147208	123362
3.8	इतर सेवा	217007	201690	258923	240409	310108	288144
<b>तृतीय क्षेत्र एकूण</b>		<b>1932479</b>	<b>1811599</b>	<b>2236200</b>	<b>2092652</b>	<b>2577885</b>	<b>2407116</b>
<b>एकूण जिल्हा उत्पन्न</b>		<b>3656756</b>	<b>3341799</b>	<b>4088708</b>	<b>3737069</b>	<b>4557648</b>	<b>4155780</b>
<b>दरडोई जिल्हा उत्पन्न(रु)</b>		--	<b>83596</b>	--	<b>92414</b>	--	<b>101622</b>
<b>एकूण राज्य उत्पन्न</b>		<b>104915008</b>	<b>95077051</b>	<b>117541907</b>	<b>106468932</b>	<b>132376827</b>	<b>119675442</b>
<b>दरडोई राज्य उत्पन्न (रु)</b>		--	<b>84858</b>	--	<b>93748</b>	--	<b>103991</b>
एकूण जिल्हा उत्पन्नाची राज्य उत्पन्नाशी टक्केवारी		3.5	3.5	3.5	3.5	3.4	3.5
मागील वर्षाच्या तुलनेत झालेली वाढ		22.6	23.3	11.8	11.8	11.5	11.2

टिप -आकडे संक्षिप्तात असल्याने बेरजा जुळणार नाहीत.

आधार - अर्थ व सांख्यिकी संचालनालय, मुंबई

**तक्ता क्रमांक 2.2**  
**क्षेत्रवार जिल्हा उत्पन्न व दरडोई जिल्हा उत्पन्न**  
**(2004-2005) स्थिर किंमतीनुसार**

जिल्हा - कोल्हापूर

(रूपये लाखात)

अ. क्र.	क्षेत्र	2004-05		2005-06		2006-07	
		स्थूल जिल्हा उत्पन्न	निव्वळ जिल्हा उत्पन्न	स्थूल जिल्हा उत्पन्न	निव्वळ जिल्हा उत्पन्न	स्थूल जिल्हा उत्पन्न	निव्वळ जिल्हा उत्पन्न
(1)	(2)	(3)	(4)	(5)	(6)	(7)	(8)
1.1	कृषी	215559	194976	207788	188576	234541	215495
1.2	वन संवर्धन	31502	31086	31650	31185	34028	33482
1.3	मासेमारी	1585	1380	1019	896	1291	1125
<b>कृषी व संलग्न सेवा (1.1 ते 1.3)</b>		<b>248646</b>	<b>227442</b>	<b>240457</b>	<b>220657</b>	<b>269859</b>	<b>250102</b>
1.4	खाण व दगड खणकाम	2061	1719	2267	1854	2745	2270
<b>प्राथमिक क्षेत्र एकूण</b>		<b>250708</b>	<b>229161</b>	<b>242724</b>	<b>222511</b>	<b>272604</b>	<b>252372</b>
2.1	नोंदणीकृत उद्योग	190216	140267	250341	200845	385952	314428
2.2	अनोंदणीकृत उद्योग	104631	93851	112549	101445	124922	112867
2.3	बांधकाम	80254	77128	85574	82050	93094	88987
2.4	वीज,गॅस व पाणीपुरवठा	17691	7966	17897	8833	20022	8356
<b>द्वितीय क्षेत्र एकूण</b>		<b>392792</b>	<b>319213</b>	<b>466360</b>	<b>393173</b>	<b>623991</b>	<b>524638</b>
<b>उद्योग(1.4+2.1+2.2+2.3+2.4)</b>		<b>394853</b>	<b>320932</b>	<b>468628</b>	<b>395027</b>	<b>626736</b>	<b>526908</b>
3.1	रेल्वे	973	798	1017	855	1093	884
3.2	परिवहन(इतर साधनाद्वारे)	50477	44718	54182	48034	59133	52386
3.3	साठवणूक	233	219	253	237	272	254
3.4	दळणवळण	21999	18471	26945	23064	31393	27270
3.5	व्यापार व उपाहारगृहे	205166	198779	222399	215058	256413	248136
3.6	बँका व विमा उद्योग	235697	231090	273583	268772	326097	321061
3.6	व्यवसाय सेवा	148224	134218	161798	146976	174646	158954
3.7	सार्वजनिक प्रशासन	48866	39285	52073	41942	52714	42007
3.8	इतर सेवा	86086	81082	96313	90292	101251	94442
<b>तृतीय क्षेत्र एकूण</b>		<b>797720</b>	<b>748659</b>	<b>888562</b>	<b>835231</b>	<b>1003012</b>	<b>945395</b>
<b>एकूण जिल्हा उत्पन्न</b>		<b>1441219</b>	<b>1297033</b>	<b>1597647</b>	<b>1450914</b>	<b>1899607</b>	<b>1722405</b>
<b>दरडोई जिल्हा उत्पन्न(रु)</b>		<b>--</b>	<b>35019</b>	<b>--</b>	<b>38651</b>	<b>--</b>	<b>45288</b>
<b>एकूण राज्य उत्पन्न</b>		<b>41457968</b>	<b>37002280</b>	<b>47092933</b>	<b>42363219</b>	<b>53465394</b>	<b>48198323</b>
<b>दरडोई राज्य उत्पन्न (रु)</b>		<b>--</b>	<b>36077</b>	<b>--</b>	<b>40671</b>	<b>--</b>	<b>45582</b>
<b>एकूण जिल्हा उत्पन्नाची राज्य उत्पन्नाशी टक्केवारी</b>		<b>3.5</b>	<b>3.5</b>	<b>3.4</b>	<b>3.4</b>	<b>3.6</b>	<b>3.6</b>
<b>मागील वर्षाच्या तुलनेत झालेली वाढ</b>		<b>---</b>	<b>---</b>	<b>10.9</b>	<b>11.9</b>	<b>18.9</b>	<b>18.7</b>

**तक्ता क्रमांक 2.2**  
**क्षेत्रवार जिल्हा उत्पन्न व दरडोई जिल्हा उत्पन्न**  
**(2004-2005) स्थिर किंमतीनुसार**

जिल्हा - कोल्हापूर

(रूपये लाखात)

अ. क्र.	क्षेत्र	2007-08		2008-09		2009-10	
		स्थूल जिल्हा उत्पन्न	निव्वळ जिल्हा उत्पन्न	स्थूल जिल्हा उत्पन्न	निव्वळ जिल्हा उत्पन्न	स्थूल जिल्हा उत्पन्न	निव्वळ जिल्हा उत्पन्न
(1)	(2)	(9)	(10)	(11)	(12)	(13)	(14)
1.1	कृषी	254330	236368	248973	230095	284715	262155
1.2	वन संवर्धन	35847	35310	37112	36595	34051	33487
1.3	मासेमारी	1349	1159	1444	1246	1635	1374
<b>कृषी व संलग्न सेवा (1.1 ते 1.3)</b>		<b>291525</b>	<b>272837</b>	<b>287529</b>	<b>267936</b>	<b>320401</b>	<b>297016</b>
1.4	खाण व दगड खाणकाम	4048	3244	2401	1778	3774	2750
<b>प्राथमिक क्षेत्र एकूण</b>		<b>295574</b>	<b>276081</b>	<b>289930</b>	<b>269714</b>	<b>324175</b>	<b>299766</b>
2.1	नोंदणीकृत उद्योग	374452	307939	277129	210902	353108	274974
2.2	अनोंदणीकृत उद्योग	147026	134187	149160	134805	160108	144149
2.3	बांधकाम	117036	111568	128453	121444	134731	127410
2.4	वीज, गॅस व पाणीपुरवठा	21998	8937	20647	11588	21879	12426
<b>द्वितीय क्षेत्र एकूण</b>		<b>660513</b>	<b>562631</b>	<b>575388</b>	<b>478739</b>	<b>669826</b>	<b>558959</b>
<b>उद्योग(1.4+2.1+2.2+2.3+2.4)</b>		<b>664561</b>	<b>565875</b>	<b>577788</b>	<b>480517</b>	<b>673600</b>	<b>561709</b>
3.1	रेल्वे	1166	961	1337	1106	1594	1361
3.2	परिवहन(इतर साधनाद्वारे)	61290	53884	62243	52991	73689	63288
3.3	साठवणूक	285	263	285	260	344	308
3.4	दळणवळण	37182	32973	43933	38310	66559	60131
3.5	व्यापार व उपाहारगृहे	277809	268391	273771	262562	323370	311038
3.6	बँका व विमा उद्योग	383744	378342	440560	434921	473566	467795
3.6	व्यवसाय सेवा	188733	171872	203649	185293	214738	193978
3.7	सार्वजनिक प्रशासन	59827	47318	69999	58084	72220	59937
3.8	इतर सेवा	104857	97217	110065	100828	117686	107108
<b>तृतीय क्षेत्र एकूण</b>		<b>1114893</b>	<b>1051220</b>	<b>1205841</b>	<b>1134354</b>	<b>1343766</b>	<b>1264945</b>
<b>एकूण जिल्हा उत्पन्न</b>		<b>2070980</b>	<b>1889932</b>	<b>2071158</b>	<b>1882806</b>	<b>2337767</b>	<b>2123670</b>
<b>दरडोई जिल्हा उत्पन्न(रु)</b>		--	49059	--	48259	--	53764
<b>एकूण राज्य उत्पन्न</b>		<b>59483159</b>	<b>53808097</b>	<b>61019136</b>	<b>54653291</b>	<b>66694446</b>	<b>59933837</b>
<b>दरडोई राज्य उत्पन्न (रु)</b>		--	50138	--	50183	--	54246
<b>एकूण जिल्हा उत्पन्नाची राज्य उत्पन्नाशी टक्केवारी</b>		3.5	3.5	3.4	3.4	3.5	3.5
<b>मागील वर्षाच्या तुलनेत झालेली वाढ</b>		9.0	9.7	0.0	-0.4	12.9	12.8

तक्ता क्रमांक 2.2

क्षेत्रवार जिल्हा उत्पन्न व दरडोई जिल्हा उत्पन्न  
(2004-05) स्थिर किंमतीनुसार

जिल्हा - कोल्हापूर

(रुपये लाखात)

अ. क्र.	क्षेत्र	2010-11		2011-12(अस्थायी)		2012-13(अस्थायी)	
		स्थूल जिल्हा उत्पन्न	निव्वळ जिल्हा उत्पन्न	स्थूल जिल्हा उत्पन्न	निव्वळ जिल्हा उत्पन्न	स्थूल जिल्हा उत्पन्न	निव्वळ जिल्हा उत्पन्न
(1)	(2)	(15)	(16)	(17)	(18)	(19)	(20)
1.1	कृषी	294695	273993	290693	269918	312245	287370
1.2	वन संवर्धन	45466	44837	47596	46902	50601	49887
1.3	मासेमारी	1382	1136	1106	878	1382	1085
<b>कृषी व संलग्न सेवा (1.1 ते 1.3)</b>		<b>341543</b>	<b>319966</b>	<b>339395</b>	<b>317698</b>	<b>364228</b>	<b>338342</b>
1.4	खाण व दगड खाणकाम	3957	3176	4346	3516	1770	1405
<b>प्राथमिक क्षेत्र एकूण</b>		<b>345500</b>	<b>323142</b>	<b>343741</b>	<b>321214</b>	<b>365998</b>	<b>339747</b>
2.1	नोंदणीकृत उद्योग	431618	340607	401004	311918	402578	308818
2.2	अनोंदणीकृत उद्योग	170329	153988	162548	145085	162756	144834
2.3	बांधकाम	154034	145471	171716	161805	186546	175379
2.4	वीज,गॅस व पाणीपुरवठा	26722	14644	29545	17151	35545	21064
<b>द्वितीय क्षेत्र एकूण</b>		<b>782703</b>	<b>654710</b>	<b>764813</b>	<b>635959</b>	<b>787425</b>	<b>650095</b>
<b>उद्योग(1.4+2.1+2.2+2.3+2.4)</b>		<b>786660</b>	<b>657886</b>	<b>769159</b>	<b>639475</b>	<b>789196</b>	<b>651500</b>
3.1	रेल्वे	1556	1300	1692	1455	1695	1443
3.2	परिवहन(इतर साधनाद्वारे)	77137	64852	83569	68877	88482	71558
3.3	साठवणूक	400	357	364	315	392	335
3.4	दळणवळण	93229	87062	107322	98749	122528	112835
3.5	व्यापार व उपाहारगृहे	340467	325667	353666	335671	375797	354598
3.6	बँका व विमा उद्योग	538705	532463	598974	592455	665027	657882
3.6	व्यवसाय सेवा	227557	204590	244412	220547	263478	238008
3.7	सार्वजनिक प्रशासन	72175	59250	71903	58944	77078	62487
3.8	इतर सेवा	128899	117192	138774	125336	151151	135983
<b>तृतीय क्षेत्र एकूण</b>		<b>1480125</b>	<b>1392732</b>	<b>1600677</b>	<b>1502349</b>	<b>1745628</b>	<b>1635128</b>
<b>एकूण जिल्हा उत्पन्न</b>		<b>2608328</b>	<b>2370584</b>	<b>2709231</b>	<b>2459522</b>	<b>2899051</b>	<b>2624970</b>
<b>दरडोई जिल्हा उत्पन्न(रु)</b>		--	59301	--	60821	--	64189
<b>एकूण राज्य उत्पन्न</b>		<b>74204180</b>	<b>66762536</b>	<b>77779097</b>	<b>69808572</b>	<b>82583194</b>	<b>73904030</b>
<b>दरडोई राज्य उत्पन्न (रु)</b>		--	59587	--	61468	--	64218
<b>एकूण जिल्हा उत्पन्नाची राज्य उत्पन्नाशी टक्केवारी</b>		3.5	3.6	3.5	3.5	3.5	3.6
<b>मागील वर्षाच्या तुलनेत झालेली वाढ</b>		11.6	11.6	3.9	3.8	7.0	6.7

टिप -आकडे सांक्षिप्त असल्याने बेरजा जुळणार नाहीत.

आधार - अर्थ व सांख्यिकी संचालनालय, मुंबई

तक्ता क्रमांक ३.१

जिल्ह्यातील महत्वाच्या वस्तुंच्या त्रैमासिक सरासरी किरकोळ किंमती

जिल्हा :- कोल्हापूर

संदर्भ वर्ष :- २०१३-१४

अ.क्र.	वस्तूचे नाव व प्रत	परिमाण	एप्रिल-जून		जुलै-सप्टेंबर		ऑक्टोबर-डिसेंबर	
			नागरी	ग्रामीण	नागरी	ग्रामीण	नागरी	ग्रामीण
(१)	(२)	(३)	(४)	(५)	(६)	(७)	(८)	(९)
१	तांदूळ उत्तम खु.बा.	किलो	३८.००	३६.००	४०.००	३६.००	३९.००	३६.००
२	तांदूळ मध्यम खु.बा.	किलो	३०.००	२७.००	३३.००	३०.००	३३.००	३१.००
३	गहू	किलो	२२.००	२५.००	२२.००	२६.००	२३.००	२७.००
४	गव्हाचे पीठ	किलो	५.००	५.००	५.००	५.००	५.००	५.००
५	ज्वारी (संकरित)	किलो	२२.००	२०.००	२१.००	२१.००	२१.००	२१.००
६	ज्वारी (देशी)	किलो	३०.००	२८.००	३०.००	३१.००	२९.००	३२.००
७	बाजरी मध्यम	किलो	२०.००	१८.००	२२.००	१८.००	२४.००	१८.००
८	काबुली चणा (अख्खा)	किलो	६१.००	लागू नाही	६१.००	लागू नाही	६०.००	लागू नाही
९	हरभरा डाळ	किलो	५८.००	५१.००	५५.००	४८.००	५७.००	४८.००
१०	तूरडाळ	किलो	७०.००	६७.००	६९.००	७०.००	७२.००	७२.००
११	मूगडाळ	किलो	८३.००	८२.००	७९.००	८२.००	८१.००	८२.००
१२	उडीदडाळ	किलो	६६.००	६१.००	६७.००	६८.००	७०.००	७२.००
१३	मसूरडाळ	किलो	५८.००	५४.००	५९.००	५८.००	६२.००	५७.००
१४	पांढरा वाटाणा	किलो	३९.००	लागू नाही	४२.००	लागू नाही	४६.००	लागू नाही
१५	साबुदाणा	किलो	६५.००	लागू नाही	७४.००	लागू नाही	७७.००	लागू नाही
१६	शेंगदाणे	किलो	८४.००	९०.००	८५.००	८७.००	८२.००	८८.००
१७	रवा	किलो	२७.००	२६.००	२८.००	२६.००	२८.००	२६.००
१८	साखर	किलो	३४.००	३४.००	३४.००	३३.००	३२.००	३३.००
१९	गूळ पिवळा	किलो	३६.००	३८.००	३९.००	३८.००	४०.००	४०.००
२०	गोडेतेल भुईमुगाचे(सुटे)	किलो	१३३.००	१२८.००	११६.००	१२१.००	९८.००	१२४.००
२१	वनस्पती तूप (सुटे)	किलो	७७.००	८०.००	७७.००	७३.००	७७.००	७२.००
२२	खोबरेल तेल (सुटे)	१००ग्रॅम	१३३.००	१२०.००	१३२.००	१२१.००	१३३.००	१३७.००
२३	म्हशीचे दूध (सुटे)	लीटर	३८.००	३७.००	४०.००	३९.००	४१.००	४१.००
२४	म्हशीचे शुध्द तूप	किलो	३१५.००	३२५.००	३१८.००	३२५.००	३३६.००	३०४.००

तक्ता क्रमांक ३.१

जिल्ह्यातील महत्वाच्या वस्तूंच्या त्रैमासिक सरासरी किरकोळ किंमती

जिल्हा :- कोल्हापूर

संदर्भ वर्ष :- २०१३-१४

अ.क्र.	वस्तूचे नाव व प्रत	परिमाण	एप्रिल-जून		जुलै-सप्टेंबर		ऑक्टोबर-डिसेंबर	
			नागरी	ग्रामीण	नागरी	ग्रामीण	नागरी	ग्रामीण
(१)	(२)	(३)	(४)	(५)	(६)	(७)	(८)	(९)
२५	बोकडाचे मांस	किलो	३२०.००	३००.००	३३६.००	३०३.००	३६७.००	३२८.००
२६	कोंबडी (ब्रॉयलर) न सोललेली	किलो	११०.००	११६.००	११६.००	११२.००	११४.००	१०३.००
२७	ताजे मासे (स्थानिक)	किलो	७३.००	११५.००	७४.००	११९.००	६९.००	११६.००
२८	अंडी कोंबडीची (सुधारित)	डझन	४८.००	४८.००	४८.००	४८.००	५१.००	५२.००
२९	आयोडीनयुक्त मीठ	किलो	१३.००	६.००	१३.००	६.००	१३.००	६.००
३०	हळद पावडर (सुटी)	१०० ग्रॅम	१५.००	१४.००	१५.००	१४.००	१४.००	१४.००
३१	गरम मसाला पावडर (स्थानिक)	१०० ग्रॅम	२३.००	२७.००	२३.००	२८.००	२३.००	२८.००
३२	बटाटे	किलो	२१.००	२१.००	२२.००	२०.००	२५.००	२७.००
३३	कांदे	किलो	१८.००	२०.००	४३.००	३८.००	३६.००	३५.००
३४	लसूण	१०० ग्रॅम	४.००	४.००	५.००	५.००	६.००	६.००
३५	केळी (जळगाव)	डझन	२९.००	२४.००	३०.००	२५.००	३३.००	२८.००
३६	सफरचंद	किलो	१२७.००	११४.००	९९.००	८५.००	८४.००	८८.००
३७	चहापत्ती	किलो	२७६.००	२६७.००	२७६.००	२६४.००	२८३.००	२६३.००
३८	रॉकेल (खु.बा.)	लीटर	लागू नाही	लागू नाही	लागू नाही	लागू नाही	लागू नाही	लागू नाही
३९	पेट्रोल	लीटर	७३.००	लागू नाही	८०.००	लागू नाही	८०.००	लागू नाही
४०	डिझेल	लीटर	लागू नाही	५४.००	लागू नाही	५७.००	लागू नाही	५९.००
४१	गॅस सिलिंडर (स्वयंपाकाचा)	प्रत्येकी	४४६.००	लागू नाही	४४७.००	लागू नाही	४४८.००	लागू नाही
४२	काडेपेटी	१ नग	१.००	१.००	१.००	१.००	१.००	१.००
४३	धुण्याचा साबण	२५०ग्रॅम	लागू नाही	१२.००	लागू नाही	१२.००	लागू नाही	१२.००
४४	प्रसाधन साबण	१ वडी	२२.००	२१.००	२२.००	२१.००	२२.००	२१.००
४५	ब्रेड (स्थानिक)	४०० ग्रॅम	२०.००	१९.००	२०.००	१९.००	२३.००	१९.००
४६	टाल्कम पावडर (पॉन्डस/तत्सम)	१०० ग्रॅम	४७.००	लागू नाही	४७.००	लागू नाही	४७.००	लागू नाही
४७	टुथ पेस्ट (कोलगेट साधी/तत्सम)	१०० ग्रॅम	३७.००	३७.००	३७.००	३७.००	३७.००	३७.००

तक्ता क्रमांक ३.१

जिल्ह्यातील महत्वाच्या वस्तुंच्या त्रैमासिक सरासरी किरकोळ किंमती

जिल्हा :- कोल्हापूर

संदर्भ वर्ष :- २०१३-१४

अ.क्र.	वस्तूचे नाव व प्रत	परिमाण	जानेवारी-मार्च		वर्षाची सरासरी		मागील वर्षाच्या तुलनेत वाढ (%)	
			नागरी	ग्रामीण	नागरी	ग्रामीण	नागरी	ग्रामीण
(१)	(२)	(३)	(१०)	(११)	(१२)	(१३)	(१४)	(१५)
१	तांदूळ उतम खु.बा.	किलो	३९.००	३६.००	३८.८६	३६.१८	५.४	५.०
२	तांदूळ मध्यम खु.बा.	किलो	२८.००	३०.००	३१.१८	२९.४८	५.१	५.८
३	गहू	किलो	२४.००	२७.००	२२.६८	२६.१०	२.७	३.३
४	गव्हाचे पीठ	किलो	४.००	४.००	४.६६	४.६९	-०.५	-०.५
५	ज्वारी (संकरित)	किलो	२१.००	२३.००	२१.०५	२१.१८	-१.२	२.३
६	ज्वारी (देशी)	किलो	२७.००	३३.००	२९.०२	३०.९५	-२.२	३.२
७	बाजरी मध्यम	किलो	२०.००	१९.००	२१.२८	१७.८४	४.०	१.१
८	काबुली चणा (अख्खा)	किलो	६३.००	लागू नाही	६१.११	लागू नाही	५.२	--
९	हरभरा डाळ	किलो	४८.००	४९.००	५४.३०	४९.०६	-९.१	-१२.९
१०	तूरडाळ	किलो	७०.००	७३.००	७०.३१	७०.४६	२.३	०.२
११	मूगडाळ	किलो	८७.००	८६.००	८२.४६	८२.९०	८.८	११.९
१२	उडीदडाळ	किलो	७०.००	७१.००	६७.९३	६७.६६	४.२	३.४
१३	मसूरडाळ	किलो	६०.००	५८.००	५९.९१	५६.५०	६.५	४.७
१४	पांढरा वाटाणा	किलो	४१.००	लागू नाही	४१.९९	लागू नाही	१.०	--
१५	साबुदाणा	किलो	७७.००	लागू नाही	७३.२३	लागू नाही	२५.३	--
१६	शेंगदाणे	किलो	७३.००	८४.००	८०.८९	८७.३७	-५.५	-१.१
१७	रवा	किलो	२६.००	२६.००	२७.३६	२६.१२	४.१	२.८
१८	साखर	किलो	३२.००	३१.००	३३.३०	३२.९६	-१.७	-२.४
१९	गूळ पिवळा	किलो	३८.००	३६.००	३८.०१	३७.८८	०.०	१.४
२०	गोडेतेल भुईमुगाचे(सुटे)	किलो	९२.००	९७.००	१०९.७६	११७.३४	-१८.८	-१०.९
२१	वनस्पती तूप (सुटे)	किलो	७७.००	७४.००	७७.१५	७४.७८	-३.५	-६.७
२२	खोबरेल तेल (सुटे)	१००ग्रॅम	१३८.००	१३२.००	१३३.९०	१२७.४४	४.६	१२.८
२३	म्हशीचे दूध (सुटे)	लीटर	४४.००	४४.००	४०.८५	४०.१८	३.४	५.२
२४	म्हशीचे शुध्द तूप	किलो	३४६.००	२८०.००	३२८.९४	३०८.५०	१३.९	२.३

तक्ता क्रमांक ३.१

जिल्ह्यातील महत्वाच्या वस्तूंच्या त्रैमासिक सरासरी किरकोळ किंमती

जिल्हा :- कोल्हापूर

संदर्भ वर्ष :- २०१३-१४

अ.क्र.	वस्तूचे नाव व प्रत	परिमाण	जानेवारी-मार्च		वर्षाची सरासरी		मागील वर्षाच्या तुलनेत वाढ (%)	
			नागरी	ग्रामीण	नागरी	ग्रामीण	नागरी	ग्रामीण
(१)	(२)	(३)	(१०)	(११)	(१२)	(१३)	(१४)	(१५)
२५	बोकडाचे मांस	किलो	३७०.००	३४१.००	३४८.३३	३१८.०४	३९.९	२९.७
२६	कोंबडी (ब्रॉयलर) न सोललेली	किलो	११४.००	१०८.००	११३.५२	१०९.९४	५.९	-२.७
२७	ताजे मासे (स्थानिक)	किलो	७१.००	११५.००	७१.५४	११६.३३	-७.०	०.४
२८	अंडी कोंबडीची (सुधारित)	डझन	५४.००	५४.००	५०.२०	५०.४८	७.६	५.८
२९	आयोडीनयुक्त मीठ	किलो	१४.००	६.००	१३.१३	६.००	०.४	०.१
३०	हळद पावडर (सुटी)	१०० ग्रॅम	१३.००	१४.००	१४.००	१४.०५	०.७	-०.७
३१	गरम मसाला पावडर (स्थानिक)	१०० ग्रॅम	२३.००	२८.००	२२.५३	२७.३४	-०.१	२.८
३२	बटाटे	किलो	२२.००	२१.००	२२.५७	२२.३४	२.१	२.०
३३	कांदे	किलो	१५.००	१६.००	२७.८१	२७.०१	१३.८	१२.६
३४	लसूण	१०० ग्रॅम	८.००	८.००	५.५६	५.७३	२.५	२.७
३५	केळी (जळगाव)	डझन	३१.००	२४.००	३०.५२	२५.३६	१.५	१.१
३६	सफरचंद	किलो	१११.००	९५.००	१०५.३४	९५.५०	-५.०	-१६.१
३७	चहापत्ती	किलो	२८६.००	२६३.००	२८०.२३	२६३.७९	३७.०	१२.९
३८	रॉकेल (खु.बा.)	लीटर	लागू नाही	लागू नाही	लागू नाही	लागू नाही	--	--
३९	पेट्रोल	लीटर	८२.००	लागू नाही	७८.६३	लागू नाही	३.६	--
४०	डिझेल	लीटर	लागू नाही	६२.००	लागू नाही	५८.०९	--	९.९
४१	गॅस सिलिंडर (स्वयंपाकाचा)	प्रत्येकी	४५४.००	लागू नाही	४४८.४७	लागू नाही	१७.८	--
४२	काडेपेटी	१ नग	१.००	१.००	१.००	१.०३	०.०	०.०
४३	धुण्याचा साबण	२५०ग्रॅम	लागू नाही	१२.००	लागू नाही	१२.००	--	०.०
४४	प्रसाधन साबण	१ वडी	२२.००	२१.००	२१.५०	२१.०५	१.१	-०.२
४५	ब्रेड (स्थानिक)	४०० ग्रॅम	२३.००	१९.००	२१.२५	१८.५०	३.४	२.२
४६	टाल्कम पावडर (पॉन्डस/तत्सम)	१०० ग्रॅम	४७.००	लागू नाही	४७.००	लागू नाही	४.०	--
४७	टुथ पेस्ट (कोलगेट साधी/तत्सम)	१०० ग्रॅम	३८.००	३७.००	३७.१९	३६.९५	२.५	४.८

टिप - 'लागू नाही' - किंमती संकलित केल्या जात नाहीत.

आधार- अर्थ व सांख्यिकी संचालनालय, मुंबई.



तक्ता क्रमांक ३.२

जिल्हा :- कोल्हापूर

रास्त भाव धान्य दुकाने आणि रेशनकार्ड धारकांची संख्या

संदर्भ - २०१३-१४

अ. क्र.	तालुका	रास्त धान्य दुकाने		रेशनकार्ड धारकांची संख्या			गोदामांची संख्या			गोदामांची क्षमता (मे. टन)		
		चालू असलेली	निर्लांबित	अं.अ.यो.	दा.रे.खा	दा.रे.व.	शासकीय	भाड्याने घेतलेली	भाड्याने दिलेली	शासकीय	भाड्याने घेतलेली	भाड्याने दिलेली
(१)	(२)	(३)	(४)	(५)	(६)	(७)	(८)	(९)	(१०)	(११)	(१२)	(१३)
१	शाहुवाडी	१२३	०	३४७५	९८०५	२७०४१	१	०	०	५००	०	०
२	पन्हाळा	१०५	०	४७६५	१४९६१	३२१८२	१	०	०	३०००	०	०
३	हातकणगले	२४२	०	९३२३	२९५९७	१३९४९४	२	०	०	१५००	०	०
४	शिरोळ	१३७	०	४९७३	१४०७१	६१३३१	१	०	०	१५००	०	०
५	करवीर	३१३	०	५२४५	२२२२६	१७७७३४	५	१	०	२७५०	१०००	०
६	गगनबावडा	१६	०	८८३	९६३	४५२९	१	०	०	५००	०	०
७	राधानगरी	१०५	०	३७११	११६११	२६५२१	१	०	०	५००	०	०
८	कागल	९५	०	४४३४	१६३२५	४०५००	२	०	०	३५००	०	०
९	भुदरगड	७४	०	३४४९	९४७६	२३२६०	१	०	०	५००	०	०
१०	आजरा	६७	०	४००९	५००४	१७६१८	१	०	०	५००	०	०
११	गडहिंग्लज	८६	०	६४८६	९९८२	३८८२२	१	०	०	५००	०	०
१२	चंदगड	८३	०	५७७४	८१०७	२२७०६	१	०	०	५००	०	०
एकूण		१४४६	०	५६५२७	१५११२८	६११७३८	१८	१	०	१५७५०	१०००	०

आधार :- जिल्हा पुरवठा अधिकारी, जिल्हाधिकारी कार्यालय, कोल्हापूर

तक्ता क्रमांक ३.३

अं.अ.यो.,दा. रे. खा. (अं.अं.यो. वगळून) व दा. रे.व. कुटूंबासाठी

अन्नधान्याचे नियतन व उचल

जिल्हा - कोल्हापूर

(मे. टन)

वर्ष	नियतन		उचल		उचलीची नियतनाशी टक्केवारी	
	तांदूळ	गहू	तांदूळ	गहू	तांदूळ	गहू
(१)	(२)	(३)	(४)	(५)	(६)	(७)
<b>अंत्योदय अन्न योजना</b>						
२००७-०८	७९०१	१६५४८	८००२	१८२२२	१०१.३	११०.१
२००८-०९	९४३२	१५९८४	९११८	१४६०४	९६.७	९१.४
२००९-१०	९४१४	१६०२०	९४१४	१५४११	१००.०	९६.२
२०१०-११	९९५४	१४९७६	९९५४	१४९७६	१००.०	१००.०
२०११-१२	१०१७४	१३७८६	१०१७४	१३७८६	१००.०	१००.०
२०१२-१३	१४७४८	१०६८०	१३६१०	९८१४	९२.३	९१.९
२०१३-१४	१२१४४	१६५२०	११६३६	१५५७०	९५.८	९४.२
<b>दारिद्र्य रेषेखालील कुटूंबे (अं.अं.यो.वगळून)</b>						
२००७-०८	२०१२०	३२४१७	२०६३७	३११७६	१०२.६	९६.२
२००८-०९	२६३१६	३५०८८	२६१२५	३५९०१	९९.३	१०२.३
२००९-१०	२६४४२	३४९७१	२६४४२	३४१२८	१००.०	९७.६
२०१०-११	३५५३२	४४७१७	३३९२९	४१८९६	९५.५	९३.७
२०११-१२	३७०४७	४६४३५	३२४४९	४१२०८	८७.६	८८.७
२०१२-१३	४३१२६	२८७६१	४११४१	२८५४६	९५.४	९९.३
२०१३-१४	२८०१७	३५४०२	२७७७७	३३२१४	९९.१	९३.८
<b>दारिद्र्य रेषेवरील कुटूंबे</b>						
२००७-०८	१६६५	१०८९९	१९९०	९००७	११९.५	८२.६
२००८-०९	२३९९	२६७२९	२१८३	२१२१७	९१.०	७९.४
२००९-१०	१२७७८	६०६३९	८७४४	३६०६७	६८.४	५९.५
२०१०-११	१२०७६	६३६४८	१०१५५	४४५६१	८४.१	७०.०
२०११-१२	८४३६	७३५८९	७४१९	४०५३४	८७.९	५५.१
२०१२-१३	१५९९०	६६५८६	१३६७१	४५९६४	८५.५	६९.०
२०१३-१४	३३४८९	५४१६२	३०३५३	५०५७०	९०.६	९३.४
<b>प्राधान्यकुटूंबे योजना</b>						
२०१३-१४	९३६८	१३७५८	४८२७	६८७९	५९.५	५०.०

आधार: जिल्हा पुरवठा अधिकारी, जिल्हाधिकारी कार्यालय, कोल्हापूर

तक्ता क्रमांक 4.1 (अ)

गोळा केलेला महसूल

(जमीन महसूल, वाढीव, संकीर्ण, जि.प., ग्रा.पं., पं.स., सेस, इ.जी.एस., शिक्षण, अकृषीक, सिटीसर्वे, वस्तीवाढ व नझूल)

जिल्हा : कोल्हापूर

(दि. 1 ऑगस्ट, 2013 ते 31 जुलै, 2014)

(रुपये हजार)

अ.क्र.	तालुका	जमीन महसुलाची एकूण चालू मागणी	जमीन महसुलाची थकबाकी	एकूण मागणी	सूट	निलंबित वसुलीची रक्कम	वसुली पात्र रक्कम	प्रत्यक्ष वसुली	खातेदारांची संख्या (शेतकरी)
(1)	(2)	(3)	(4)	(5)	(6)	(7)	(8)	(9)	(10)
1	शाहुवाडी	3136	405	3541	0	0	3541	3243	54268
2	पन्हाळा	6275	3398	9673	0	0	9673	6832	86793
3	हातकर्णंगले	22501	12492	34993	0	0	34993	39123	86793
4	शिरोळ	13525	4478	18003	0	0	18003	21282	72846
5	करवीर	32493	48243	80736	0	0	80736	83749	197919
6	गगनबावडा	932	4	936	0	0	936	975	12126
7	राधानगरी	4208	0	4208	0	0	4208	4186	67846
8	कागल	7176	88	7264	0	0	7264	8137	89759
9	भुदरगड	3270	0	3270	0	0	3270	3404	56683
10	आजरा	3073	64	3137	0	0	3137	3788	45233
11	गडहिंगलज	6521	0	6521	0	0	6521	6451	71911
12	चंदगड	4963	791	5754	0	0	5754	4688	67886
13	न.पा./म.न.पा./ महसुल शाखा	102975	46556	149531	0	0	149531	169435	0
<b>एकूण</b>		<b>211048</b>	<b>116519</b>	<b>327567</b>	<b>0</b>	<b>0</b>	<b>327567</b>	<b>355293</b>	<b>910063</b>

तक्ता क्रमांक 4.1 (ब)

गोळा केलेला महसूल

(खाणी, गौणखनिज, मत्स्य, कोर्ट फी व मुद्रांक, बी.बी.डी आर., नोंदणीपत्र, महसूली, करमणूक, जाहीरात इत्यादी)

जिल्हा- कोल्हापूर

(दि. 1 एप्रिल 2013 ते 31 मार्च 2014)

(रुपये हजारत)

अ.क्र.	तालुका	जमीन महसुलाची एकूण चालू मागणी	जमीन महसुलाची थकबाकी	एकूण मागणी	सूट	निलंबित वसुलीची रक्कम	वसुली पात्र रक्कम	प्रत्यक्ष वसुली
(1)	(2)	(3)	(4)	(5)	(6)	(7)	(8)	(9)
1	शाहुवाडी	13000	7369	20369	0	0	20369	27999
2	पन्हाळा	15000	3796	18796	0	0	18796	5639
3	हातकर्णंगले	56500	211470	267970	0	0	267970	11807
4	शिरोळ	95000	9231	104231	0	0	104231	68162
5	करवीर	20000	993790	1013790	0	0	1013790	1566
6	गगनबावडा	700	71	771	0	0	771	323
7	राधानगरी	10000	444	10444	0	0	10444	7259
8	कागल	11300	2939	14239	0	0	14239	7978
9	भुदरगड	2500	2232	4732	0	0	4732	713
10	आजरा	7500	911	8411	0	0	8411	6171
11	गडहिंगलज	19500	7167	26667	0	0	26667	15329
12	चंदगड	49000	184512	233512	0	0	233512	53177
13	करमणुक कर, गौणखनिज व बुक एँडजेस्टमेंट	87562	748	88310	0	0	88310	94692
<b>एकूण</b>		<b>387562</b>	<b>1424680</b>	<b>1812242</b>	<b>0</b>	<b>0</b>	<b>1812242</b>	<b>300815</b>

आधार - महसूल शाखा, जिल्हाधिकारी कार्यालय, कोल्हापूर

तक्ता क्रमांक 4.1 (क)

गोळा केलेला महसूल

(तगाई, अधिक धान्य, मृद संधारण, वनजमीन कर्ज, अकृषीक कर्ज, आदर्श गृहनिर्माण, पश्चिम पाकिस्तानातून आलेले निर्वासित त्यांची मोडतोड, प्रकल्पग्रस्तांना, कुळांना दिलेले कर्ज, पूरग्रस्त, जमीन सुधारणा इत्यादी)

(संदर्भ वर्ष : 2013-14)

जिल्हा :- कोल्हापूर

(रुपये हजार)

अ.क्र.	तालुका	जमीन महसुलाची एकूण चालू मागणी	जमीन महसुलाची थकबाकी	एकूण मागणी	सूट	निलंबित वसुलीची रक्कम	वसुली पात्र रक्कम	प्रत्यक्ष वसुली
(1)	(2)	(3)	(4)	(5)	(6)	(7)	(8)	(9)
1	शाहुवाडी	0	145	145	0	0	145	0
2	पन्हाळा	0	154	154	0	0	154	0
3	हातकणंगले	0	694	694	0	0	694	3
4	शिरोळ	0	263	263	0	0	263	0
5	करवीर	0	1742	1742	0	0	1742	0
6	गगनबावडा	0	39	39	0	0	39	21
7	राधानगरी	0	0	0	0	0	0	0
8	कागल	0	170	170	0	0	170	73
9	भुदरगड	0	42	42	0	0	42	36
10	आजरा	0	0	0	0	0	0	0
11	गडहिंग्लज	0	0	0	0	0	0	0
12	चंदगड	0	0	0	0	0	0	0
<b>एकूण</b>		<b>0</b>	<b>3249</b>	<b>3249</b>	<b>0</b>	<b>0</b>	<b>3249</b>	<b>133</b>

आधार - महसूल शाखा, जिल्हाधिकारी कार्यालय, कोल्हापूर

**तक्ता क्रमांक ४.२**  
**स्थानिक स्वराज्य संस्थांचे उत्पन्न व खर्च**

जिल्हा :- कोल्हापूर

संदर्भ वर्ष - २०१३-१४

( रुपये - लाखात)

अ. क्र.	बाब	ग्रामपंचायत	जिल्हापरिषद	महानगरपालिका	नगरपरिषद
(१)	(२)	(३)	(४)	(५)	(६)
<b>स्थानिक स्वराज्य संस्थांची संख्या</b>		<b>१०२९</b>	<b>१</b>	<b>१</b>	<b>९</b>
<b>अ</b>	<b>जमा</b>				
१	सुरूवातीची शिल्लक	३१५१	१५६७४	५६७६	७०४१
२	चालू वर्षातील जमा				
	२.१. शासकीय अनुदाने व वर्गणी	८०२४	९७१९४	९३८०	१७५३९
	२.२ सर्व प्रकारचे कर	६८९५	५६०२	१६१५५	३४३९
	२.३ इतर जमा	२५७१	८१३७५	१३६८७	१०६५२
	२.४ एकूण (बाब २.१ ते २.३)	१७४९०	१८४१७०	३९२२२	३१६३०
	<b>एकूण प्राप्ती (सुरूवातीची शिल्लक मिळून)</b>	<b>२०६४१</b>	<b>१९९८४४</b>	<b>४४८९९</b>	<b>३८६७१</b>
<b>ब</b>	<b>खर्च</b>				
३	चालू वर्षातील खर्च				
	३.१ सामान्य प्रशासन	४८४१	४९९३	५६००	७९८०
	३.२ शिक्षण	४४	४६९५२	२४१७	९१२
	३.३ सार्वजनिक आरोग्य	१२०८	७६०३	६९३३	१४७८
	३.४ इतर	१००६३	११९००८	२२६८५	१७३१३
	<b>एकूण (३.१ ते ३.४)</b>	<b>१६१५६</b>	<b>१७८५५५</b>	<b>३७६३५</b>	<b>२७६८३</b>
४	<b>अखेरची शिल्लक</b>	<b>४४८५</b>	<b>२१२८९</b>	<b>७२६४</b>	<b>१०९८९</b>

टिप- न.प. कागल, मुरगूड व पन्हाळा यांचेकडील सन २०१२-१३ ची अखेरची शिल्लक व सन २०१३-१४ ची सुरूवातीची शिल्लक यामध्ये

फरक असल्याने स्तंभ ६ मध्ये सुरूवातीची शिल्लक ही सन २०१२-१३ च्या अखेरच्या शिल्लकी पेक्षा वेगळी दिसून येते

आधार - १) मुख्य लेखा व वित्त अधिकारी, जिल्हा परिषद, २) उपमुख्य कार्यकारी अधिकारी(ग्रा.पं.), जि.प. कोल्हापूर

३) महानगरपालिका/ नगरपालिका (सर्व), कोल्हापूर.

**तक्ता क्रमांक ४.३**  
**नागरी स्थानिक स्वराज्य संस्थांचे २०१३-१४ मधील उत्पन्न व खर्च**

जिल्हा :- कोल्हापूर

संदर्भ वर्ष - २०१३-१४

( रुपये- लाखात)

अ. क्र.	बाब	मनपा	नगरपरिषदा				नगर पंचायती	कटक मंडळे	सर्व नागरी संस्था
			वर्ग अ	वर्ग ब	वर्ग क	सर्व			
(१)	(२)	(३)	(४)	(५)	(६)	(७)	(८)	(९)	(१०)
<b>उत्पन्न</b>									
१	आरंभीची शिल्लक	५६७६	३३२०	८०५	२९१७	७०४१	-	-	१२७१८
२	जमा								
	२.१. पट्टी, कर इत्यादी	१६१५५	५०६	३०७	९२८	१७४१	-	-	१७८९७
	२.२. शासकीय अनुदाने	९३८०	९८३९	१५६७	६१३३	१७५४०	-	-	२६९१९
	२.३. वाणिज्यिक उपक्रमांपासून	५२१	८८२	१२	१९१	१०८५	-	-	१६०६
	२.४. ठेवी आणि कर्जे इ.	०	१८१३	१०७	१५९२	३५१२	-	-	३५१२
	२.५. इतर उत्पन्न	१३१६६	५४५४	८७८	१४२०	७७५२	-	-	२०९१८
	एकूण जमा (२)	३९२२२	१८४९३	२८७१	१०२६५	३१६३०	-	-	७०८५२
	<b>एकूण उत्पन्न (१ + २)</b>	<b>४४८९९</b>	<b>२१८१३</b>	<b>३६७६</b>	<b>१३१८२</b>	<b>३८६७१</b>	<b>-</b>	<b>-</b>	<b>८३५६९</b>
<b>खर्च</b>									
१	प्रशासन								
	(अ) आस्थापना	४५७४	४७२०	३०८	१६९१	६७१९	-	-	११२९४
	(ब) इतर	७८०	१८९४	१६	८४	१९९३	-	-	२७७३
२	कर वसुली	२४५	१	२१	७३	९६	-	-	३४१
३	सार्वजनिक दिवाबत्ती	८११	३२१	३७	८३	४४१	-	-	१२५२
४	पाणीपुरवठा	३१२०	१३३२	२५८	३३४	१९२४	-	-	५०४३
५	सार्वजनिक सुरक्षा	३१५	१	१०	५८	६९	-	-	३८४
६	सार्वजनिक आरोग्य	६९३३	७८१	१६४	४०२	१३४८	-	-	८२८१
७	जलनिःसारण व मलनिःसारण	७७६	१७६	२२	९६	२९४	-	-	१०७१
८	बांधकामे	४३४	८३०	३९६	९०४	२१३०	-	-	२५६४
९	परिवहन	१०१	४३	३	३३	७९	-	-	१८०
१०	शिक्षण	२४१७	८२३	३४	५५	९१३	-	-	३३३०
११	दुर्बल घटकांवरील खर्च	८१	२२	४	६७	९३	-	-	१७४
१२	विशेष खर्च व दिलेली कर्जे	०	२१७२	८	४८५	२६६४	-	-	२६६४
१३	इतर खर्च	१७०४७	३७२९	१०२३	४१६८	८९१९	-	-	२५९६६
	<b>एकूण खर्च (१ ते १३)</b>	<b>३७६३५</b>	<b>१६८४६</b>	<b>२३०४</b>	<b>८५३३</b>	<b>२७६८३</b>	<b>-</b>	<b>-</b>	<b>६५३१८</b>

टिप - आकडे सौक्ष्ण्य असल्याने बेरजा जुळणार नाहीत.

आधार - महानगरपालिका/ नगरपरिषदा, कोल्हापूर

**तक्ता क्रमांक ४.४**  
**ग्रामपंचायतीचे उत्पन्न व खर्च**

जिल्हा :- कोल्हापूर

संदर्भ वर्ष - २०१३-१४

(रुपये - लाखात)

बाब	२०१२-१३		२०१३-१४	
	प्रत्यक्ष	टक्केवारी	प्रत्यक्ष	टक्केवारी
(१)	(४)	(५)	(४)	(५)
<b>उत्पन्न</b>				
(अ) आरंभीची शिल्लक	४४२०	२४.६	३१५१	१५.३
(ब) जमा				
१. कर				
i) जमीन व इतर मालमत्ता कर	२८८८	१६.१	३६२१	१७.६
ii) इतर कर व शुल्क	४२६५	२३.८	३२७४	१५.९
२. शासकीय अनुदाने	५२७५	२९.४	७६१४	३६.९
३. अंशदान, देणग्या व इतर अनुदाने	३२९	१.८	४१०	२.०
४. इतर जमा	७८०	४.३	२५७१	१२.५
<b>एकूण जमा (ब)</b>	<b>१३५३७</b>	<b>७५.४</b>	<b>१७४९०</b>	<b>८४.७</b>
<b>एकूण उत्पन्न (अ+ब)</b>	<b>१७९५७</b>	<b>१००.०</b>	<b>२०६४१</b>	<b>१००.०</b>
<b>खर्च</b>				
१. प्रशासन	४४१५	२९.८	४८४१	३०.०
२. आरोग्य व स्वच्छता	६३०६	४२.६	१२०८	७.५
३. सार्वजनिक बांधकामे	२७६८	१८.७	३००७	१८.६
४. सार्वजनिक दिवाबत्ती	४३१	२.९	४३६	२.७
५. शिक्षण	११	०.१	४४	०.३
६. लोककल्याण	६२२	४.२	९७१	६.०
७. इतर खर्च	२५२	१.७	५६४९	३५.०
<b>एकूण खर्च (१ ते ७)</b>	<b>१४८०५</b>	<b>१००.०</b>	<b>१६१५६</b>	<b>१००.०</b>

आधार : उपमुख्य कार्यकारी अधिकारी (ग्रा.पं.), जिल्हा परिषद, कोल्हापूर

तक्ता क्रमांक ४.५  
जिल्हा परिषदचे उत्पन्न व खर्च

जिल्हा :- कोल्हापूर

संदर्भ वर्ष - २०१३-१४

(रुपये - लाखात)

बाब	२०१२-१३(प्रत्यक्ष)	२०१३-१४ (प्रत्यक्ष)
(१)	(२)	(३)
<b>अ) आरंभीची शिल्लक</b>	<b>८५९७</b>	<b>१५६७४</b>
<b>ब) महसुली जमा</b>	<b>९४७४९</b>	<b>१०३४६६</b>
१. स्वनिर्मित साधनांपासून	१३५९	५६०२
२. शासकीय अनुदाने		
२.१.सांविधिक अनुदाने		
i) सहेतुक	५८५६१	५३०४
ii) आस्थापना	९०४२	६५५४२
iii) योजनांतर्गत	१७३५०	१९०७०
iv) इतर	१३०१	१५०८
२.२ अभिकरण योजनांसाठी	५८५१	५७६९
३. इतर साधनांपासून उत्पन्न	१२८५	६७०
<b>क) भांडवली जमा</b>	<b>७२२९१</b>	<b>८०७०५</b>
<b>ड) एकूण जमा (ब+क)</b>	<b>१६७०४०</b>	<b>१८४१७०</b>
<b>एकूण उत्पन्न (अ+ड)</b>	<b>१७५६३७</b>	<b>१९९८४४</b>
<b>अ) महसुली खर्च</b>		
१. सामान्य प्रशासन	४२५५	४९९३
२. शिक्षण	४२२८४	४६९५२
३. सार्वजनिक बांधकामे	६१२६	६७८०
४. पाटबंधारे	४९९	४४६
५. कृषि	१६०६	१४१९
६. पशुसंवर्धन	११८३	१५६४
७. वने	१०	९
८. सावर्जनिक आरोग्य	६७१८	७६०३
९. समाजकल्याण	२२०७	२१२६
१०. इतर खर्च	२२९४९	२६२०९
<b>एकूण (अ)</b>	<b>८७८३८</b>	<b>९८०९९</b>
<b>ब) भांडवली खर्च</b>	<b>७२१२५</b>	<b>८०४५६</b>
<b>एकूण खर्च (अ+ ब)</b>	<b>१५९९६३</b>	<b>१७८५५५</b>

आधार :मुख्य लेखा व वित्त अधिकारी, जिल्हा परिषद, कोल्हापूर

तक्ता क्रमांक ४.६

तालुकानिहाय बँक कार्यालये, वर्गीकृत बँकांची संख्या, ठेवी व कर्जे

जिल्हा - कोल्हापूर

संदर्भ : ३१ मार्च, २०१४

अ. क्र.	तालुका	बँकांची कार्यालये असलेली गावे व शहरे	वर्गीकृत बँका (संख्या)	वर्गीकृत बँकांची शाखा कार्यालये	वर्गीकृत बँकांच्या ठेवी (लाख रुपये)	वर्गीकृत बँकांनी दिलेली कर्जे (लाख रुपये)	
						कृषक	अकृषक
(१)	(२)	(३)	(४)	(५)	(६)	(७)	(८)
१	शाहूवाडी	१५	७	२३	१०९५३०	८११८	११८०७
२	पन्हाळा	२१	९	३५	८९१७०	१०८१०	९६५१
३	हातकणंगले	३२	२०	७०	१३८६२०	३२१६०	४५२१४
४	शिरोळ	२२	१२	४९	१६७८८०	२२७१४	२८९१७
५	करवीर	३८	३४	१५३	४५६८८०	६०८९८	१२१५१५
६	गगनबावडा	६	४	९	१८२७०	३१६९	२७१५
७	राधानगरी	२१	७	२६	३८०५०	११२१३	१६२१४
८	कागल	२०	१२	३९	११३४१०	२९२११	३७२१८
९	भुदरगड	१५	७	२५	७८०४०	२०३०१	२८३०७
१०	आजरा	१०	६	२०	८९६९०	९४५१	८३०७
११	गडहिंग्लज	१४	१२	३१	११६३००	३५३६४	४१७८१
१२	चंदगड	१५	५	२२	९४१२०	१८४०२	९९८७
एकूण		२२९	३४	५०२	१५०९९६०	२६१८११	३६१६३३

आधार :- जिल्हा अग्रणी बँक, कोल्हापूर

तक्ता क्रमांक ४.७

जिल्ह्यातील आयुर्विमा विषयक आकडेवारी

जिल्हा - कोल्हापूर

संदर्भ : ३१ मार्च, २०१४

अ. क्र.	बाब	परिमाण	तपशिल	
			भारतीय जीवन विमा निगम	खाजगी आयुर्विमा कंपन्या
(१)	(२)	(३)	(४)	(५)
१	जिल्ह्यातील शाखा	संख्या		३
२	चालू विमा पॉलिसीज	संख्या		११२८६
३	मार्च अखेर व्यपगत विमा पॉलिसीज	संख्या		८१७०
४	नवीन व्यवसाय			
	४.१ उतरविलेली विमापत्रे	संख्या		२४६३
	४.२ विमा रक्कम	(रु. लाख)		३०८८
	४.३ विम्याचा प्रथम हप्ता रक्कम	(रु. लाख)	*	५४८
५	जिल्ह्यातील विमा प्रतिनिधींची संख्या			
	५.१ एकूण विमा प्रतिनिधी	संख्या		२२४
	५.२ एकूण पैकी ग्रामीण विमा प्रतिनिधी	संख्या		५७
	५.३ एकूण पैकी महिला विमा प्रतिनिधी	संख्या		६४
	५.४ एकूण पैकी महिला विमा प्रतिनिधीपैकी ग्रामीण महिला प्रतिनिधी			८

टोप:- \* - माहिती संकलित नाही.

आधार :- १) भारतीय जीवन विमा निगम, कोल्हापूर

२) खाजगी विमा कंपन्या (श्रीराम लाईफ इन्शुरन्स, स्टार युनियन दाई ईची लाईफ इन्शुरन्स, टाटा एआयए लाईफ इन्शुरन्स)



तक्ता क्रमांक ४.८

जिल्ह्यातील बचत गटांबाबतची माहिती

जिल्हा - कोल्हापूर

संदर्भ वर्ष - २०१३-१४

अ. क्र.	तालुका	स्थापन झालेले बचत गट			मुख्य व्यवसायासाठी बँक जोडणी झालेले बचत गट			खेळते भांगवलासाठी बँक जोडणी झालेले बचत गट			व्यवसाय सुरू केलेले बचत गट	
		दा.रे. खालील	दा.रे वरील	एकूण	दा.रे. खालील	दा.रे वरील	एकूण	दा.रे. खालील	दा.रे वरील	एकूण	संख्या	आर्थिक वर्षात केलेली उलाढाल (रु. लाखात)
(१)	(२)	(३)	(४)	(५)	(६)	(७)	(८)	(९)	(१०)	(११)	(१२)	(१३)
१	शाहुवाडी	२२	७११	७३३	५	६२	६७	४१	६२	१०३	५	०.५०
२	पन्हाळा	२३	१३११	१३३४	११	१३३	१४४	४९	१३३	१८२	११	२.२५
३	हातकणंगले	३१	१७६०	१७९१	८	२५०	२५८	६९	२५०	३१९	८	१२.६५
४	शिरोळ	२५	१५९७	१६२२	९	१३५	१४४	६९	१३५	२०४	९	१.२५
५	करवीर	३७	२२२९	२२६६	११	३१२	३२३	७८	३१२	३९०	११	१०.४५
६	गगनबावडा	६	१६०	१६६	६	९	१५	८	९	१७	६	०.००
७	राधानगरी	२३	११०४	११२७	३५	१०७	१४२	४३	१०७	१५०	३५	०.००
८	कागल	२८	११०१	११२९	२९	६७	९६	४९	६७	११६	२९	०.५०
९	भुदरगड	३०	८४९	८७९	४	१०९	११३	३५	१०९	१४४	४	०.००
१०	आजरा	१५	५७९	५९४	२४	७५	९९	२७	७५	१०२	२४	०.००
११	गडहिंग्लज	३०	९०२	९३२	७	५२	५९	४४	५२	९६	७	०.००
१२	चंदगड	२५	९१३	९३८	३०	६९	९९	३७	६९	१०६	३०	०.००
एकूण		२९५	१३२१६	१३५११	१७९	१३८०	१५५९	५४९	१३८०	१९२९	१७९	२७.६०

टिप- स्तंभ ७, १० व १३ मधील माहिती फक्त को.जि.म.स.बँकेकडील असून उर्वरित माहिती जि.ग्रा.वि.यंत्रणा कोल्हापूर यांचेकडून प्राप्त झालेली आहे.

आधार - १) प्रकल्प संचालक, जिल्हा ग्रामीण विकास यंत्रणा, जि.प., कोल्हापूर

२) कोल्हापूर जिल्हा मध्यवर्ती सहकारी बँक लि. कोल्हापूर

**तक्ता क्रमांक ४.९**  
**जिल्ह्यातील बचत गट (संख्या)**

जिल्हा - कोल्हापूर

संदर्भ वर्ष - २०१३-१४

अ. क्र.	तालुका	निर्मित बचत गट (संख्या)									
		जिल्हा ग्रामीण विकास यंत्रणा									
		मागील वर्ष	अहवाल वर्षात	एकूण	एकूण पैकी महिला बचतगट	एकूणपैकी कार्यरत असलेले बचत गट	प्रथम प्रतवारी झालेले एकूण बचतगट	द्वितीय प्रतवारी झालेले एकूण बचतगट	व्यवसाय करीत असलेले बचत गट		
(१)	(२)	(३)	(४)	(५)	(६)	(७)	(८)	(९)	प्राथमिक क्षेत्र	द्वितीय क्षेत्र	तृतीय क्षेत्र
१	शाहुवाडी	७३३	२२	७५५	७५५	७५५	४१	५	५	०	०
२	पन्हाळा	१३३४	२३	१३५७	१३५७	१३५७	४९	११	११	०	०
३	हातकणंगले	१७९१	३१	१८२२	१८२२	१८२२	६९	८	८	०	०
४	शिरोळ	१६२२	२५	१६४७	१६४७	१६४७	६९	९	९	०	०
५	करवीर	२२६६	३७	२३०३	२३०३	२३०३	७८	११	११	०	०
६	गगनबावडा	१६६	६	१७२	१७२	१७२	८	६	६	०	०
७	राधानगरी	११२७	२३	११५०	११५०	११५०	४३	३५	३५	०	०
८	कागल	११२९	२८	११५७	११५७	११५७	४९	२९	२९	०	०
९	भुदरगड	८७९	३०	९०९	९०९	९०९	३५	४	४	०	०
१०	आजरा	५९४	१५	६०९	६०९	६०९	२७	२४	२४	०	०
११	गडहिंग्लज	९३२	३०	९६२	९६२	९६२	४४	७	७	०	०
१२	चंदगड	९३८	२५	९६३	९६३	९६३	३७	३०	३०	०	०
एकूण		१३५११	२९५	१३८०६	१३८०६	१३८०६	५४९	१७९	१७९	०	०

अ. क्र.	तालुका	महिला आर्थिक विकास यंत्रणा									
		मागील वर्ष अखेर	अहवाल वर्षात	एकूण (१३+१४)	एकूण पैकी महिला बचतगट	एकूणपैकी कार्यरत असलेले बचत गट	प्रथम प्रतवारी झालेले एकूण बचतगट	द्वितीय प्रतवारी झालेले एकूण बचतगट	व्यवसाय करीत असलेले बचत गट		
		(१३)	(१४)	(१५)	(१६)	(१७)	(१८)	(१९)	प्राथमिक क्षेत्र	द्वितीय क्षेत्र	तृतीय क्षेत्र
१	शाहुवाडी	४१	८	४९	४९	४१	२२	१९	१४	२७	०
२	पन्हाळा	१०७	१८	१२५	१२५	१२१	३८	८३	३८	८३	०
३	हातकणंगले	८५९	५३	९१२	९१२	८७६	१८७	६८९	१२५	७५१	०
४	शिरोळ	५४	१९	७३	७३	६८	१३	५५	४३	२५	०
५	करवीर	२२६	३७	२६३	२६३	२४५	१२४	१२१	७१	१७४	०
६	गगनबावडा	०	०	०	०	०	०	०	०	०	०
७	राधानगरी	०	०	०	०	०	०	०	०	०	०
८	कागल	०	०	०	०	०	०	०	०	०	०
९	भुदरगड	०	०	०	०	०	०	०	०	०	०
१०	आजरा	०	०	०	०	०	०	०	०	०	०
११	गडहिंग्लज	०	०	०	०	०	०	०	०	०	०
१२	चंदगड	०	०	०	०	०	०	०	०	०	०
एकूण		१२८७	१३५	१४२२	१४२२	१३५१	३८४	९६७	२९१	१०६०	०

आधार -१) प्रकल्प संचालक, जिल्हा ग्रामीण विकास यंत्रणा, जि.प.कोल्हापूर २) व्यवस्थापक, महिला आर्थिक विकास महामंडळ, कोल्हापूर

**तक्ता क्रमांक 5.1**  
**जमिनीचा वापराविषयी माहिती**

जिल्हा :- कोल्हापूर

(क्षेत्र - हेक्टर)

संदर्भ: 2002-03

अ. क्र.	तालुका	एकूण भौगोलिक क्षेत्र	जंगल व्याप्त क्षेत्र	शेतीला उपलब्ध नसलेले क्षेत्र			पडीत जमिनीव्यतिरिक्त लागवड न झालेली एकूण जमीन
				बिगर शेती वापराखालील जमीन	पडीत/लागवडी लायक नसलेली जमीन	एकूण (5+6)	
(1)	(2)	(3)	(4)	(5)	(6)	(7)	(8)
1	शाहूवाडी	104352	21912	3689	9915	13604	18507
2	पन्हाळा	56871	11591	2086	2937	5023	7096
3	हातकणंगले	60937	1433	5108	798	5906	3588
4	शिरोळ	50783	864	4061	837	4898	2742
5	करवीर	67113	804	5853	2172	8025	9358
6	गगनबावडा	28228	10626	270	1022	1292	5462
7	राधानगरी	89232	26775	1260	11756	13016	14328
8	कागल	54754	1114	3197	1316	4513	1671
9	भुदरगड	64446	23790	3429	1172	4601	3192
10	आजरा	54888	12273	2117	1243	3360	5725
11	गडहिंग्लज	48115	1818	1277	1204	2481	898
12	चंदगड	96542	27100	3574	7867	11441	3414
<b>एकूण</b>		<b>776261</b>	<b>140100</b>	<b>35921</b>	<b>42239</b>	<b>78160</b>	<b>75981</b>

अ. क्र.	तालुका	पडीत जमीन			लागवडी खालील निव्वळ क्षेत्र	एकापेक्षा अधिक (दुसोटा क्षेत्र)	लागवडी खालील एकूण क्षेत्र (12+13)	लागवडी लायक क्षेत्र
		चालू पड	इतर पड	एकूण पड (9+10)				
(1)	(2)	(9)	(10)	(11)	(12)	(13)	(14)	(15)
1	शाहूवाडी	427	2476	2903	47426	8581	56007	50329
2	पन्हाळा	301	3486	3787	29374	4298	33672	33161
3	हातकणंगले	466	552	1018	48992	11013	60005	50010
4	शिरोळ	340	272	612	41667	6964	48631	42279
5	करवीर	775	999	1774	47152	16217	63369	48926
6	गगनबावडा	189	188	377	10471	21074	31545	10848
7	राधानगरी	550	2642	3192	31921	6903	38824	35113
8	कागल	300	337	637	46819	7736	54555	47456
9	भुदरगड	596	5355	5951	26912	8410	35322	32863
10	आजरा	457	2365	2822	30708	15645	46353	33530
11	गडहिंग्लज	278	328	606	42312	5359	47671	42918
12	चंदगड	226	3030	3256	51331	8291	59622	54587
<b>एकूण</b>		<b>4905</b>	<b>22030</b>	<b>26935</b>	<b>455085</b>	<b>120491</b>	<b>575576</b>	<b>482020</b>

आधार - कृषी आयुक्तालय, पुणे

टिप- सदर तक्त्यातील अद्ययावत माहिती उपलब्ध नसल्याने माहिती पुनर्प्रकाशित केली आहे.

**तक्ता क्र. 5.2**  
**निरनिराळ्या पिकाखालील क्षेत्र**

जिल्हा : कोल्हापूर

संदर्भ वर्ष :- 2001-02

(क्षेत्र- हेक्टर)

अ. क्र.	तालुका	तांदूळ		गहू		खरीप ज्वारी		रब्बी ज्वारी		एकूण ज्वारी	
		पिकाखालील क्षेत्र	ओलिताचे क्षेत्र	पिकाखा लील क्षेत्र	ओलिताचे क्षेत्र	पिकाखा लील क्षेत्र	ओलिताचे क्षेत्र	पिकाखा लील क्षेत्र	ओलिताचे क्षेत्र	पिकाखा लील क्षेत्र	ओलिताचे क्षेत्र
(1)	(2)	(3)	(4)	(5)	(6)	(7)	(8)	(9)	(10)	(11)	(12)
1	शाहूवाडी	13377	435	1050	1020	424	0	100	0	524	0
2	पन्हाळा	10776	278	358	340	1745	0	140	0	1885	0
3	हातकणंगले	1007	38	1073	1034	3476	0	3200	220	6676	220
4	शिरोळ	570	0	1342	1340	155	0	2100	150	2255	150
5	करवीर	11865	245	838	838	1381	0	460	0	1841	0
6	गगनबावडा	4126	56	86	77	0	0	0	0	0	0
7	राधानगरी	11797	471	100	100	7	0	660	0	667	0
8	कागल	9963	422	1139	1115	725	0	2790	216	3515	216
9	भुदरगड	12586	396	390	375	45	0	8	0	53	0
10	आजरा	9067	220	1260	840	556	0	15	0	571	0
11	गडहिंगलज	7592	215	720	718	1960	0	1420	26	3380	26
12	चंदगड	13599	220	135	125	94	0	300	0	394	0
<b>एकूण</b>		<b>106325</b>	<b>2996</b>	<b>8491</b>	<b>7922</b>	<b>10568</b>	<b>0</b>	<b>11193</b>	<b>612</b>	<b>21761</b>	<b>612</b>

अ. क्र.	तालुका	बाजरी		मका		वरी		नाचणी		राळा	
		पिकाखालील क्षेत्र	ओलिताचे क्षेत्र	पिकाखा लील क्षेत्र	ओलिताचे क्षेत्र	पिकाखा लील क्षेत्र	ओलिताचे क्षेत्र	पिकाखा लील क्षेत्र	ओलिताचे क्षेत्र	पिकाखा लील क्षेत्र	ओलिताचे क्षेत्र
(1)	(2)	(13)	(14)	(15)	(16)	(17)	(18)	(19)	(20)	(21)	(22)
1	शाहूवाडी	0	0	210	42	232	0	2508	0	0	0
2	पन्हाळा	0	0	230	25	58	0	1481	0	0	0
3	हातकणंगले	24	0	642	81	32	0	59	0	0	0
4	शिरोळ	21	0	336	68	0	0	45	0	0	0
5	करवीर	1	0	427	45	165	0	645	0	0	0
6	गगनबावडा	0	0	735	19	0	0	1368	0	0	0
7	राधानगरी	0	0	580	18	188	0	2627	0	0	0
8	कागल	0	0	709	127	135	0	339	0	3	0
9	भुदरगड	1	0	210	20	22	0	3500	0	0	0
10	आजरा	0	0	727	90	0	0	3701	0	0	0
11	गडहिंगलज	0	0	1282	132	43	0	385	0	0	0
12	चंदगड	0	0	389	62	4	0	7126	0	0	0
<b>एकूण</b>		<b>47</b>	<b>0</b>	<b>6477</b>	<b>729</b>	<b>879</b>	<b>0</b>	<b>23784</b>	<b>0</b>	<b>3</b>	<b>0</b>

**तक्ता क्र. 5.2**  
**निरनिराळ्या पिकाखालील क्षेत्र**

जिल्हा : कोल्हापूर

संदर्भ वर्ष :- 2001-02

(क्षेत्र- हेक्टर)

अ. क्र.	तालुका	सावा		भादली		इतर तृणधान्ये		एकूण तृणधान्ये		हरभरा	
		पिकाखा लील क्षेत्र	ओलिताचे क्षेत्र	पिकाखा लील क्षेत्र	ओलिताचे क्षेत्र	पिकाखा लील क्षेत्र	ओलिताचे क्षेत्र	पिकाखालील क्षेत्र	ओलिताचे क्षेत्र	पिकाखा लील क्षेत्र	ओलिताचे क्षेत्र
(1)	(2)	(23)	(24)	(25)	(26)	(27)	(28)	(29)	(30)	(31)	(32)
1	शाहूवाडी	252	0	0	0	176	0	18329	1497	900	0
2	पन्हाळा	27	0	0	0	117	0	15022	643	1060	0
3	हातकणंगले	70	0	0	0	112	0	9695	1373	1760	196
4	शिरोळ	200	0	0	0	186	0	4955	1558	2230	220
5	करवीर	199	0	0	0	234	0	16215	1128	900	105
6	गगनबावडा	179	0	0	0	31	0	6525	152	0	0
7	राधानगरी	121	0	0	0	126	0	16206	589	0	0
8	कागल	190	0	0	0	236	0	16229	1880	2975	290
9	भुदरगड	121	0	0	0	69	0	16952	791	1000	0
10	आजरा	179	0	0	0	147	0	15652	1150	1655	185
11	गडहिंग्लज	219	0	0	0	309	0	13930	1091	1400	268
12	चंदगड	72	0	0	0	102	0	21821	407	0	146
<b>एकूण</b>		<b>1829</b>	<b>0</b>	<b>0</b>	<b>0</b>	<b>1845</b>	<b>0</b>	<b>2E+05</b>	<b>12259</b>	<b>13880</b>	<b>1410</b>

अ. क्र.	तालुका	तुर		मूग		उडीद		कुळीथ		माठ	
		पिकाखा लील क्षेत्र	ओलिताचे क्षेत्र	पिकाखा लील क्षेत्र	ओलिताचे क्षेत्र	पिकाखा लील क्षेत्र	ओलिताचे क्षेत्र	पिकाखालील क्षेत्र	ओलिताचे क्षेत्र	पिकाखा लील क्षेत्र	ओलिताचे क्षेत्र
(1)	(2)	(33)	(34)	(35)	(36)	(37)	(38)	(39)	(40)	(41)	(42)
1	शाहूवाडी	12	0	0	0	445	0	64	0	0	0
2	पन्हाळा	174	0	10	0	239	0	270	0	0	0
3	हातकणंगले	341	0	1126	0	799	0	401	0	3	0
4	शिरोळ	77	0	544	0	206	0	0	0	18	0
5	करवीर	324	0	412	0	114	0	346	0	0	0
6	गगनबावडा	0	0	0	0	0	0	0	0	0	0
7	राधानगरी	0	0	0	0	0	0	12	0	0	0
8	कागल	551	0	86	0	669	0	158	0	0	0
9	भुदरगड	1	0	0	0	0	0	160	0	0	0
10	आजरा	0	0	0	0	0	0	246	0	0	0
11	गडहिंग्लज	629	0	530	0	600	0	455	0	0	0
12	चंदगड	301	0	0	0	0	0	19	0	0	0
<b>एकूण</b>		<b>2410</b>	<b>0</b>	<b>2708</b>	<b>0</b>	<b>3072</b>	<b>0</b>	<b>2131</b>	<b>0</b>	<b>21</b>	<b>0</b>

तक्ता क्र. 5.2  
निरनिराळ्या पिकाखालील क्षेत्र

जिल्हा : कोल्हापूर

संदर्भ वर्ष :- 2001-02

(क्षेत्र- हेक्टर)

अ. क्र.	तालुका	वाल		वाटाणा		इतर कडधान्ये		एकूण कडधान्ये		एकूण अन्नधान्ये	
		पिकाखालील क्षेत्र	ओलिताचे क्षेत्र	पिकाखा लील क्षेत्र	ओलिताचे क्षेत्र	पिकाखा लील क्षेत्र	ओलिताचे क्षेत्र	पिकाखा लील क्षेत्र	ओलिताचे क्षेत्र	पिकाखालील क्षेत्र	ओलिताचे क्षेत्र
(1)	(2)	(43)	(44)	(45)	(46)	(47)	(48)	(49)	(50)	(51)	(52)
1	शाहूवाडी	199	0	15	0	211	0	1846	0	20175	1497
2	पन्हाळा	394	0	5	0	262	0	2414	0	17436	643
3	हातकणंगले	231	0	29	0	567	15	5257	211	14952	1584
4	शिरोळ	209	0	18	0	539	30	3841	250	8796	1808
5	करवीर	276	0	88	0	430	36	2890	141	19105	1269
6	गगनबावडा	125	0	0	0	224	0	349	0	6874	152
7	राधानगरी	74	0	57	0	57	0	200	0	16406	589
8	कागल	127	0	55	0	369	20	4990	310	21219	2190
9	भुदरगड	85	0	10	0	77	0	1333	0	18285	791
10	आजरा	189	0	16	0	635	7	2741	192	18393	1342
11	गडहिंग्लज	256	0	77	0	625	8	4572	276	18502	1367
12	चंदगड	186	0	5	0	446	0	957	146	22778	553
<b>एकूण</b>		<b>2351</b>	<b>0</b>	<b>375</b>	<b>0</b>	<b>4442</b>	<b>116</b>	<b>31390</b>	<b>1526</b>	<b>202921</b>	<b>13785</b>

अ. क्र.	तालुका	ऊस		मिरची		लसूण		इतर मसाल्याचे पदार्थ		एकूण मसाल्याचे पदार्थ	
		पिकाखालील क्षेत्र	ओलिताचे क्षेत्र	पिकाखा लील क्षेत्र	ओलिताचे क्षेत्र	पिकाखा लील क्षेत्र	ओलिताचे क्षेत्र	पिकाखा लील क्षेत्र	ओलिताचे क्षेत्र	पिकाखालील क्षेत्र	ओलिताचे क्षेत्र
(1)	(2)	(53)	(54)	(55)	(56)	(57)	(58)	(59)	(60)	(61)	(62)
1	शाहूवाडी	2672	2672	93	0	0	0	1	0	94	93
2	पन्हाळा	9404	9404	296	0	0	0	8	0	304	304
3	हातकणंगले	13989	13989	339	0	0	0	51	0	390	386
4	शिरोळ	17883	17883	381	0	0	0	44	0	425	417
5	करवीर	19936	19936	316	0	0	0	39	0	355	348
6	गगनबावडा	10244	10244	125	0	0	0	0	0	125	125
7	राधानगरी	7339	7339	125	0	0	0	11	0	136	133
8	कागल	8212	8212	709	0	0	0	37	0	746	739
9	भुदरगड	3362	3362	99	0	0	0	5	0	104	99
10	आजरा	2364	2364	375	0	0	0	2	0	377	375
11	गडहिंग्लज	4984	4984	1034	0	0	0	10	0	1044	1034
12	चंदगड	8280	8280	1230	0	0	0	4	0	1234	1233
<b>एकूण</b>		<b>108669</b>	<b>108669</b>	<b>5122</b>	<b>0</b>	<b>0</b>	<b>0</b>	<b>212</b>	<b>0</b>	<b>5334</b>	<b>5286</b>

**तक्ता क्र. 5.2**  
**निरनिराळ्या पिकाखालील क्षेत्र**

जिल्हा : कोल्हापूर

संदर्भ वर्ष :- 2001-02

(क्षेत्र- हेक्टर)

अ. क्र.	तालुका	आंबा		द्राक्षे		लिंबूवर्गीय फळे (संत्रा, मोसंबी इ)		केळी		इतर फळे	
		पिकाखा लील क्षेत्र	ओलिताचे क्षेत्र	पिकाखा लील क्षेत्र	ओलिताचे क्षेत्र	पिकाखा लील क्षेत्र	ओलिताचे क्षेत्र	पिकाखा लील क्षेत्र	ओलिताचे क्षेत्र	पिकाखा लील क्षेत्र	ओलिताचे क्षेत्र
(1)	(2)	(63)	(64)	(65)	(66)	(67)	(68)	(69)	(70)	(71)	(72)
1	शाहूवाडी	112	0	0	0	0	0	0	0	583	0
2	पन्हाळा	532	0	0	0	0	0	0	0	480	0
3	हातकणंगले	426	0	0	0	0	0	0	0	542	0
4	शिरोळ	273	0	0	0	0	0	0	0	797	0
5	करवीर	347	0	0	0	0	0	0	0	358	0
6	गगनबावडा	186	0	0	0	0	0	0	0	545	0
7	राधानगरी	184	0	0	0	0	0	0	0	1259	0
8	कागल	530	0	0	0	0	0	0	0	770	0
9	भुदरगड	325	0	0	0	0	0	0	0	756	0
10	आजरा	309	0	0	0	0	0	0	0	1946	0
11	गडहिंग्लज	708	0	0	0	0	0	0	0	1032	0
12	चंदगड	1604	0	0	0	0	0	0	0	2456	0
<b>एकूण</b>		<b>5536</b>	<b>0</b>	<b>0</b>	<b>0</b>	<b>0</b>	<b>0</b>	<b>0</b>	<b>0</b>	<b>11524</b>	<b>0</b>

अ. क्र.	तालुका	एकूण फळे		बटाटे		कांदे		वांगी		टोमॅटो	
		पिकाखा लील क्षेत्र	ओलिताचे क्षेत्र	पिकाखा लील क्षेत्र	ओलिताचे क्षेत्र	पिकाखा लील क्षेत्र	ओलिताचे क्षेत्र	पिकाखा लील क्षेत्र	ओलिताचे क्षेत्र	पिकाखा लील क्षेत्र	ओलिताचे क्षेत्र
(1)	(2)	(73)	(74)	(75)	(76)	(77)	(78)	(79)	(80)	(81)	(82)
1	शाहूवाडी	695	259	0	0	36	0	0	0	80	0
2	पन्हाळा	1012	263	0	0	46	0	0	0	8	0
3	हातकणंगले	968	303	0	0	230	0	0	0	86	0
4	शिरोळ	1070	641	0	0	209	0	0	0	85	0
5	करवीर	705	173	0	0	170	0	0	0	101	0
6	गगनबावडा	731	81	0	0	77	0	0	0	2	0
7	राधानगरी	1443	235	0	0	35	0	0	0	6	0
8	कागल	1300	795	0	0	99	0	0	0	110	0
9	भुदरगड	1081	122	0	0	56	0	0	0	10	0
10	आजरा	2255	154	0	0	45	0	0	0	14	0
11	गडहिंग्लज	1740	336	0	0	56	0	0	0	146	0
12	चंदगड	4060	287	0	0	61	0	0	0	12	0
<b>एकूण</b>		<b>17060</b>	<b>3649</b>	<b>0</b>	<b>0</b>	<b>1120</b>	<b>0</b>	<b>0</b>	<b>0</b>	<b>660</b>	<b>0</b>

**तक्ता क्र. 5.2**  
**निरनिराळ्या पिकाखालील क्षेत्र**

जिल्हा : कोल्हापूर

संदर्भ वर्ष :- 2001-02

(क्षेत्र- हेक्टर)

अ. क्र.	तालुका	इतर भाजीपाला		एकूण भाजीपाला		एकूण फळे व भाजीपाला		कापूस		इतर तंतू पिके	
		पिकाखा लील क्षेत्र	ओलिताचे क्षेत्र	पिकाखा लील क्षेत्र	ओलिताचे क्षेत्र	पिकाखा लील क्षेत्र	ओलिताचे क्षेत्र	पिकाखा लील क्षेत्र	ओलिताचे क्षेत्र	पिकाखा लील क्षेत्र	ओलिताचे क्षेत्र
(1)	(2)	(83)	(84)	(85)	(86)	(87)	(88)	(89)	(90)	(91)	(92)
1	शाहूवाडी	237	346	353	346	1048	605	0	0	6	0
2	पन्हाळा	163	224	217	224	1229	487	0	0	5	0
3	हातकणंगले	722	823	1038	823	2006	1126	0	0	12	0
4	शिरोळ	538	838	832	838	1902	1479	25	0	14	0
5	करवीर	691	1092	962	1092	1667	1265	3	0	15	0
6	गगनबावडा	76	155	155	155	886	236	0	0	2	0
7	राधानगरी	79	120	120	120	1563	355	0	0	7	0
8	कागल	701	958	910	958	2210	1753	0	0	11	0
9	भुदरगड	208	274	274	274	1355	396	0	0	9	0
10	आजरा	302	414	361	414	2616	568	19	0	10	0
11	गडहिंग्लज	347	542	549	542	2289	878	0	0	13	0
12	चंदगड	294	366	367	366	4427	653	62	0	14	0
<b>एकूण</b>		<b>4358</b>	<b>6152</b>	<b>6138</b>	<b>6152</b>	<b>23198</b>	<b>9801</b>	<b>109</b>	<b>0</b>	<b>118</b>	<b>0</b>

अ. क्र.	तालुका	एकूण तंतू पिके		भुईमूग		सुर्यफूल		करडई		इतर गळीत धान्ये	
		पिकाखा लील क्षेत्र	ओलिताचे क्षेत्र	पिकाखा लील क्षेत्र	ओलिताचे क्षेत्र	पिकाखा लील क्षेत्र	ओलिताचे क्षेत्र	पिकाखा लील क्षेत्र	ओलिताचे क्षेत्र	पिकाखा लील क्षेत्र	ओलिताचे क्षेत्र
(1)	(2)	(93)	(94)	(95)	(96)	(97)	(98)	(99)	(100)	(101)	(102)
1	शाहूवाडी	80	0	2847	0	40	1	0	0	516	0
2	पन्हाळा	8	0	2248	0	0	2	0	0	722	0
3	हातकणंगले	86	0	8079	100	35	47	0	0	19149	0
4	शिरोळ	85	0	2250	0	4	112	0	0	21673	0
5	करवीर	101	0	6176	1400	75	69	0	0	2838	0
6	गगनबावडा	2	0	570	0	0	2	0	0	117	0
7	राधानगरी	6	0	1223	0	2	1	0	0	522	0
8	कागल	110	0	11614	570	130	96	0	0	4786	0
9	भुदरगड	10	0	3051	0	0	3	0	0	390	0
10	आजरा	14	0	4862	0	0	12	0	0	1977	0
11	गडहिंग्लज	146	0	19875	300	40	21	0	0	11616	0
12	चंदगड	12	0	6470	0	0	1	0	0	256	0
<b>एकूण</b>		<b>660</b>	<b>0</b>	<b>69265</b>	<b>2370</b>	<b>326</b>	<b>367</b>	<b>0</b>	<b>0</b>	<b>64562</b>	<b>0</b>



तक्ता क्र. 5.2

निरनिराळ्या पिकाखालील क्षेत्र

जिल्हा : कोल्हापूर

संदर्भ वर्ष :- 2001-02

(क्षेत्र- हेक्टर)

अ. क्र.	तालुका	एकूण गळीत धान्ये		इतर औषधी व मादक पदार्थ		एकूण औषधी व मादक पदार्थ		एकूण चारा पिके		संकीर्ण अखाद्य पिके	
		पिकाखालील क्षेत्र	ओलिताचे क्षेत्र	पिकाखालील क्षेत्र	ओलिताचे क्षेत्र	पिकाखालील क्षेत्र	ओलिताचे क्षेत्र	पिकाखालील क्षेत्र	ओलिताचे क्षेत्र	पिकाखा लील क्षेत्र	ओलिता चे क्षेत्र
(1)	(2)	(103)	(104)	(105)	(106)	(107)	(108)	(109)	(110)	(111)	(112)
1	शाहूवाडी	3403	1	0	0	0	0	8562	789	28	28
2	पन्हाळा	2970	2	0	0	0	0	4674	431	18	18
3	हातकणंगले	27263	147	1345	0	1345	208	7478	689	45	45
4	शिरोळ	23927	112	1137	0	1137	172	4658	430	27	27
5	करवीर	9089	1469	775	0	775	119	6494	599	55	52
6	गगनबावडा	687	2	0	0	0	0	17507	1614	13	13
7	राधानगरी	1747	1	0	0	0	0	6729	620	60	60
8	कागल	16530	666	1300	0	1300	201	10998	1014	53	53
9	भुदरगड	3441	3	0	0	0	0	10942	1009	12	12
10	आजरा	6839	12	0	0	0	0	7684	709	15	15
11	गडहिंग्लज	31531	321	0	0	0	0	13122	1210	94	94
12	चंदगड	6726	1	0	0	0	0	3101	286	39	39
<b>एकूण</b>		<b>134153</b>	<b>2737</b>	<b>4557</b>	<b>0</b>	<b>4557</b>	<b>700</b>	<b>101949</b>	<b>9400</b>	<b>459</b>	<b>456</b>

अ. क्र.	तालुका	एकूण अखाद्य पिके		एकूण खाद्य पिके		लागवडीखालील एकूण क्षेत्र		दुसोटा क्षेत्र		लागवडीखालील निव्वळ क्षेत्र	
		पिकाखालील क्षेत्र	ओलिताचे क्षेत्र	पिकाखालील क्षेत्र	ओलिताचे क्षेत्र	पिकाखालील क्षेत्र	ओलिताचे क्षेत्र	पिकाखालील क्षेत्र	ओलिताचे क्षेत्र	पिकाखा लील क्षेत्र	ओलिता चे क्षेत्र
(1)	(2)	(113)	(114)	(115)	(116)	(117)	(118)	(119)	(120)	(121)	(122)
1	शाहूवाडी	11999	818	23989	4867	35988	5685	उ. ना.	उ. ना.	उ. ना.	उ. ना.
2	पन्हाळा	7667	451	28373	10838	36040	11289	उ. ना.	उ. ना.	उ. ना.	उ. ना.
3	हातकणंगले	36143	1089	31337	17085	67480	18174	उ. ना.	उ. ना.	उ. ना.	उ. ना.
4	शिरोळ	29788	741	29006	21587	58794	22328	उ. ना.	उ. ना.	उ. ना.	उ. ना.
5	करवीर	16431	2239	41063	22818	57494	25057	उ. ना.	उ. ना.	उ. ना.	उ. ना.
6	गगनबावडा	18209	1629	18129	10757	36338	12386	उ. ना.	उ. ना.	उ. ना.	उ. ना.
7	राधानगरी	8543	681	25444	8416	33987	9097	उ. ना.	उ. ना.	उ. ना.	उ. ना.
8	कागल	28892	1934	32387	12894	61279	14828	उ. ना.	उ. ना.	उ. ना.	उ. ना.
9	भुदरगड	14404	1024	23106	4648	37510	5672	उ. ना.	उ. ना.	उ. ना.	उ. ना.
10	आजरा	14567	736	23750	4649	38317	5385	उ. ना.	उ. ना.	उ. ना.	उ. ना.
11	गडहिंग्लज	44760	1625	26819	8263	71579	9888	उ. ना.	उ. ना.	उ. ना.	उ. ना.
12	चंदगड	9942	326	36719	10719	46661	11045	उ. ना.	उ. ना.	उ. ना.	उ. ना.
<b>एकूण</b>		<b>241345</b>	<b>13293</b>	<b>340122</b>	<b>137541</b>	<b>581467</b>	<b>150834</b>	उ. ना.	उ. ना.	उ. ना.	उ. ना.

आधार: कृषी आयुक्तालय, पुणे

टिप: सदर तक्त्यातील अद्ययावत माहिती उपलब्ध नसल्याने माहिती पुनर्प्रकाशित केली आहे.

तक्ता क्रमांक 5.3

जिल्ह्यात वितरीत करण्यात आलेले बियाणे

जिल्हा :-कोल्हापूर

(000 क्विंटल)

क्षेत्र	पीक	वर्ष					2012 च्या तुलनेत वाढ (%)
		2009	2010	2011	2012	2013	
(1)	(2)	(3)	(4)	(5)	(6)	(7)	(8)
सार्वजनिक	खरीप	11.91	10.91	11.09	10.10	10.73	1.7
	रब्बी	2.77	3.53	2.48	3.95	4.53	-29.9
	एकूण	14.68	14.44	13.57	14.05	15.26	-6.0
खाजगी	खरीप	10.44	11.08	17.99	17.13	17.12	62.3
	रब्बी	2.44	1.06	3.59	2.13	2.27	238.2
	एकूण	12.88	12.14	21.57	19.26	19.39	77.7
एकूण	खरीप	22.35	21.99	29.08	27.23	27.85	32.2
	रब्बी	5.21	4.59	6.06	6.08	6.80	32.0
	एकूण	27.56	26.58	35.14	33.31	34.65	32.2

आधार : कृषि विकास अधिकारी, जि.प. कोल्हापूर

तक्ता क्रमांक 5.4

रासायनिक खतांचा वापर

जिल्हा:- कोल्हापूर

संदर्भ वर्ष: 2013-14

अ. क्र.	तालुका	रासायनिक खतांचे वाटप (मे.टन)								
		नियंत्रित संस्थांकडून			खाजगी संस्थांकडून			एकूण		
		खरीप	रब्बी	एकूण	खरीप	रब्बी	एकूण	खरीप	रब्बी	एकूण
(1)	(2)	(3)	(4)	(5)	(6)	(7)	(8)	(9)	(10)	(11)
1	शाहूवाडी	2877	3590	6467	0	0	0	2877	3590	6467
2	पन्हाळा	10540	14239	24779	0	0	0	10540	14239	24779
3	हातकणगले	14280	22794	37074	0	0	0	14280	22794	37074
4	शिरोळ	17623	24957	42580	0	0	0	17623	24957	42580
5	करवीर	33607	42670	76277	0	0	0	33607	42670	76277
6	गगनबावडा	1420	1785	3205	0	0	0	1420	1785	3205
7	राधानगरी	8360	10690	19050	0	0	0	8360	10690	19050
8	कागल	16730	22974	39704	0	0	0	16730	22974	39704
9	भुदरगड	4170	5355	9525	0	0	0	4170	5355	9525
10	आजरा	5350	7140	12490	0	0	0	5350	7140	12490
11	गडहिंग्लज	6710	8935	15645	0	0	0	6710	8935	15645
12	चंदगड	8940	12424	21364	0	0	0	8940	12424	21364
	<b>एकूण</b>	130607	177553	308160	0	0	0	130607	177553	308160

आधार - कृषि विकास अधिकारी, जिल्हा परीषद कोल्हापूर

तक्ता क्र. 5.5  
निरनिराळ्या पिकांचे उत्पादन

जिल्हा: कोल्हापूर

('00- मे.ट्न्)

अ. क्र.	पिकाचे नाव	उत्पादन		अ. क्र.	पिकाचे नाव	उत्पादन	
		2011-12*	2012-13\$			2011-12*	2012-13\$
(1)	(2)	(3)	(4)	(1)	(2)	(3)	(4)
1	भात खरीप	2594	2377	17	मका रब्बी	196	32
2	ज्वारी खरीप	135	139		<b>एकूण रब्बी धान्ये</b>	<b>524</b>	<b>220</b>
3	नाचणी खरीप	298	382	18	हरभरा	71	46
4	मका खरीप	50	20	19	इतर रब्बी डाळी	7	3
5	इतर धान्ये खरीप	8	5		<b>एकूण रब्बी डाळी</b>	<b>78</b>	<b>49</b>
	<b>एकूण खरीप धान्ये</b>	<b>3085</b>	<b>2923</b>		<b>एकूण रब्बी अन्नधान्ये</b>	<b>602</b>	<b>269</b>
6	तूर खरीप	8	5	20	सुर्यफूल रब्बी	8	1
7	मूग खरीप	9	4	21	इतर रब्बी गळीत धान्ये	109	0
8	उडीद खरीप	11	5		<b>एकूण रब्बी गळीत धान्ये</b>	<b>117</b>	<b>1</b>
9	इतर खरीप डाळी	9	5	22	उन्हाळी भात	18	8
	<b>एकूण खरीप डाळी</b>	<b>37</b>	<b>19</b>	23	उन्हाळी मका	48	0
	<b>इतर खरीप अन्नधान्ये</b>	<b>3122</b>	<b>2942</b>		<b>एकूण उन्हाळी धान्ये</b>	<b>66</b>	<b>8</b>
10	भुईमूग	818	720	24	उन्हाळी भुईमूग	52	9
11	कारळे	5	0	25	उन्हाळी सुर्यफूल	14	6
12	सुर्यफूल	1	0.4		<b>एकूण उन्हाळी गळीतधान्ये</b>	<b>66</b>	<b>15</b>
13	सोयाबीन	1219	1037		<b>एकूण उन्हाळी अन्नधान्ये</b>	<b>132</b>	<b>23</b>
	<b>एकूण खरीप गळीत धान्ये</b>	<b>2043</b>	<b>1757</b>		<b>एकूण गळीत धान्ये (सर्व हंगाम)</b>	<b>2226</b>	<b>1773</b>
14	ऊस	126258	125036		<b>एकूणधान्ये (सर्व हंगाम)</b>	<b>3675</b>	<b>3151</b>
15	ज्वारी रब्बी	170	144		<b>एकूण डाळी (सर्व हंगाम)</b>	<b>115</b>	<b>68</b>
16	गहू	158	44		<b>एकूण अन्नधान्ये (सर्व हंगाम)</b>	<b>6016</b>	<b>4992</b>

\*-अंतीम अनुमानानुसार \$- चौथ्या पुर्वानुमानानुसार

टिप - सदर तक्त्यातील अद्ययावत माहिती उपलब्ध नसल्याने माहिती पुर्नप्रकाशित केली आहे.

आधार - कृषी आयुक्तालय, पुणे

तक्ता क्रमांक 5.6

मुख्य पिकांचे दर हेक्टरी अंदाजित उत्पादन

जिल्हा :-कोल्हापूर

संदर्भ वर्ष :2011-12 व 2012-13

अ. क्र.	पिकाचे नाव	1) प्रति हेक्टरी उत्पादन - किलो मध्ये		2) एकूण उत्पादन -- "00" मे. टन मध्ये			
		प्रति हेक्टरी उत्पादन		एकूण उत्पादन		गेल्या वर्षाच्या तूलनेत शेकडा वाढ	
		2011-12	2012-13	2011-12	2012-13	2011-12	2012-13
(1)	(2)	(3A)	(3B)	(4A)	(4B)	(5A)	(5B)
1	तांदूळ	2640	2589	2682	2366	-8.7	-11.8
2	गहू	2550	2150	168	45	-26.3	-73.2
3	ज्वारी	2139	1934	137	282	20.2	105.8
4	बाजरी	-	-	-	-	-	-
5	बार्ली	-	-	-	-	-	-
6	मका	2400	1768	50	52	-5.7	4.0
7	नाचणी	1417	1837	298	382	-22.6	28.2
8	इतर तृणधान्ये	380	371	8	12	-11.1	50.0
	एकूण तृणधान्ये	2391	2279	3343	3140.3	-10.3	-6.1
9	हरभरा	875	1348	71	47	0.0	-33.8
10	तूर	390	270	9	5	12.5	-44.4
11	उडीद	450	350	11	5	-35.3	-54.6
12	मूग	450	268	9	4	-52.6	-55.6
13	मसूर	-	-	-	-	-	-
14	इतर कडधान्ये	350	342	7	12	-36.4	71.4
	एकूण कडधान्ये	634	724.5	107	73	-15.1	-31.8
15	जवस	-	-	-	0	-	-
16	भुईमूग	1778	1738	839	720	-5.1	-14.2
17	सुर्यफुल	920	981	1	1	0.0	0.0
18	तीळ	-	-	-	-	-	-
	सोयाबीन	2605	2476	1219	1032	-11.1	-15.3
19	इतर तेलबिया	310	310	1	2	0.0	100.0
	एकूण तेलबिया	2182	2073	2060	1756	-8.7	-14.8
20	एरंडी	-	-	-	-	-	-
21	ऊस	95	90	137750	127890	9.4	-7.2
22	नारळ	-	-	-	-	-	-
23	कापूस	-	-	-	1	-	100.0
24	ताग	-	-	-	-	-	-
25	मेस्टा (अंबाडी)	-	-	-	-	-	-
26	तंबाखू	-	-	-	-	-	-
27	औषधी पदार्थ	-	-	-	-	-	-
28	सुंठ (आले)	-	-	-	-	-	-
29	मिरची (लाल)	-	-	-	-	-	-
30	लसून	-	-	-	-	-	-
31	बटाटे	-	-	-	-	-	-

टिप - उसाचे उत्पादन-ट्रेस्ड्र केनच्या,कापसाचे उत्पादन "00" गाठीच्या स्वरूपात आहे. 1 गासाडी = 170 कि.ग्रं.

आधार - जिल्हा अधिक्षक कृषी अधिकारी, कोल्हापूर

तक्ता क्र. 5.7

तालुकानिहाय पर्जन्य दिवसांची संख्या व एकूण पर्जन्य

जिल्हा - कोल्हापूर

संदर्भ वर्ष : 2013-14 (पर्जन्य मि.मि.)

अ.क्र.	तालुका	सरासरी		वर्ष 2013-14 मधील		सरासरीच्या तुलनेत संदर्भ वर्षातील पर्जन्याची शेकडा वाढ/ घट
		पर्जन्य दिवसांची संख्या	पर्जन्य	पर्जन्य दिवसांची संख्या	पर्जन्य	
(1)	(2)	(3)	(4)	(5)	(6)	(7)
1	शाहूवाडी	70	1661	108	2504	50.8
2	पन्हाळा	53	1531	79	1233	-19.5
3	हातकणगले	42	914	54	568	-37.9
4	शिरोळ	40	480	38	382	-20.4
5	करवीर	53	905	72	874	-3.4
6	गगनबावडा	107	5875	120	6194	5.4
7	राधानगरी	105	3633	92	2338	-35.6
8	कागल	61	764	80	949	24.2
9	भुदरगड	81	1464	103	1839	25.6
10	आजरा	77	1909	96	1905	-0.2
11	गडहिंग्लज	59	910	74	1064	16.9
12	चंदगड	93	2742	100	2238	-18.4
एकूण		70	1899	85	1841	-1.0

आधार - कृषि विकास अधिकारी, जि. प., कोल्हापूर.

**तक्ता क्रमांक ५.८**  
**कृत्रिम रेतन कार्यक्रमाची प्रगती**

जिल्हा - कोल्हापूर

संदर्भ वर्ष - २०१३-१४

तपशिल	२०११-१२	२०१२-१३	२०१३-१४	२०१२-१३ च्या तुलनेत २०१३-१४ मधील शेकडा बदल
(१)	(२)	(३)	(४)	(५)
<b>अ) गायी (कृत्रिम रेतन)</b>				
१) संकरीत	४७६१३	५५४३७	४६९४५	-१५.३२
२) विदेशी	२७७	८१	५३	-३४.५७
३) देशी	५९३२	६५१८	७०५६	८.२५
<b>एकूण (कृत्रिम रेतन)</b>	<b>५३८२२</b>	<b>६२०३६</b>	<b>५४०५४</b>	<b>-१२.८७</b>
जन्मलेल्या वासरांची संख्या (गायी)	२०३७७	१९५१२	१९९०५	२.०१
<b>ब) म्हैशी (कृत्रिम रेतन)</b>	<b>१०३२८७</b>	<b>९८९५३</b>	<b>९७७२२</b>	<b>-१.२४</b>
जन्मलेल्या रेडकांची संख्या (म्हैशी)	३३२८९	३४२६२	३६०९७	५.३६

आधार : जिल्हा पशुसंवर्धन उपायुक्त, कोल्हापूर

**तक्ता क्रमांक ५.९**  
**कृत्रिम रेतन व दुग्ध उत्पादनाची तालुकानिहाय प्रगती**

जिल्हा - कोल्हापूर

अ. क्र.	तालुका	२०११-१२			२०१२-१३			२०१३-१४		
		कृत्रिम रेतनाचे वार्षिक लक्ष्य	कृत्रिम रेतनाची सध्याची टक्केवारी	दुग्ध उत्पादन (०००) लीटर	कृत्रिम रेतनाचे वार्षिक लक्ष्य	कृत्रिम रेतनाच्या सध्याची टक्केवारी	दुग्ध उत्पादन (०००) लीटर	कृत्रिम रेतनाचे वार्षिक लक्ष्य	कृत्रिम रेतनाची सध्याची टक्केवारी	दुग्ध उत्पादन (०००) लीटर
(१)	(२)	(३)	(४)	(५)	(६)	(७)	(८)	(९)	(१०)	(११)
१	शाहूवाडी	२२७२९	५३.३	१५६००	२४९५५	२८.३	१६३८०	२४९४७	४२.३	१८१२४
२	पन्हाळा	१९७१२	५०.८	२२०००	२४२४२	४२.२	२३१००	२६९६५	४६.०	२३७२०
३	हातकणगले	३५७४७	३९.१	६५४३०	३९९१३	५६.६	६८७०१	३३९६१	६९.९	६९४५५
४	शिरोळ	४३२३७	२६.१	२९२००	४७१५३	४१.५	३०६६०	४५९४९	३४.७	२९४९२
५	करवीर	२७९७७	७४.८	७०१००	३१११४	७४.८	७३६०५	३१९८४	७२.९	७४१२८
६	गगनबावडा	२३९८	३१.७	२१९००	३८७५	२१.६	२२९९५	३८७८	२३.६	२१२४९
७	राधानगरी	२६१२९	५७.४	३२७००	२७००८	४८.३	३४३३५	२६५०८	३८.८	३५४१८
८	कागल	२७६६३	७०.५	२९१००	३१६६६	६७.६	३०५५५	३२६९९	६२.६	२९४५२
९	भुदरगड	१५२४२	३०.१	२०५००	१६७४६	५३.१	२१५२५	१७२४६	२८.७	१९४५५
१०	आजरा	९२६६	७६.०	१४३००	१०६८९	६४.०	१५०१५	१२६८९	४८.९	१४५८८
११	गडहिंगलज	२३३३४	५४.१	३६८००	२५८८७	५०.०	३८६४०	२५४२२	५१.०	३९४५२
१२	चंदगड	११९१०	५७.९	२४५००	१६९२९	५२.७	२५७२५	१७९२९	५६.५	२४५६८
	<b>एकूण</b>	<b>२६५३४४</b>	<b>४५.४</b>	<b>३८२१३०</b>	<b>३००१७७</b>	<b>५३.६</b>	<b>४०१२३६</b>	<b>३००१७७</b>	<b>५०.६</b>	<b>३९९१०१</b>

आधार :- जिल्हा पशुसंवर्धन उपायुक्त, कोल्हापूर

**तक्ता क्रमांक ५.१०**  
**पशुवैद्यकीय संस्थांबाबतची माहिती**

जिल्हा -कोल्हापूर

संदर्भ वर्ष :- २०१३-१४

अ.क्र.	तालुका	पशुवैद्यकीय चिकित्सा लय	पशुवैद्यकीय दवाखाने (राज्य तथा स्थानिक स्तर)	पशुवैद्यकीय प्रथमोपचार केंद्र	रेतन केंद्र	कृत्रिम रेतन केंद्रे
(१)	(२)	(३)	(४)	(५)	(६)	(७)
१	शाहूवाडी	१	६	६	०	१३
२	पन्हाळा	१	४	८	०	१३
३	हातकणगले	१	९	१२	०	२२
४	शिरोळ	१	८	१४	०	२३
५	करवीर	१	११	७	१	१९
६	गगनबावडा	०	३	२	०	५
७	राधानगरी	०	८	६	०	१४
८	कागल	१	९	८	०	१८
९	भुदरगड	०	७	३	०	१०
१०	आजरा	०	५	४	०	९
११	गडहिंग्लज	१	१२	४	०	१७
१२	चंदगड	०	७	५	०	१२
एकूण		७	८९	७९	१	१७५

आधार :- जिल्हा उपायुक्त, पशुसंवर्धन, कोल्हापूर.

**तक्ता क्रमांक ५.११**  
**मान्यताप्राप्त पशुवध गृहे आणि त्यात कत्तल केलेल्या पशुंची संख्या**

जिल्हा -कोल्हापूर

संदर्भ वर्ष :- २०१३-१४

अ. क्र.	तालुका	पशुवध गृहांची संख्या	कत्तल केलेले पशु(संख्या)						
			बैल	महिष वर्गीय	मेंढ्या/ मेंढे	शेळ्या/ बोकड	डुकरे	इतर	एकुण
(१)	(२)	(३)	(४)	(५)	(६)	(७)	(८)	(९)	(१०)
१	शाहूवाडी	०	०	०	०	०	०	०	०
२	पन्हाळा	०	०	०	०	०	०	०	०
३	हातकणगले	१	०	२०४९२	०	०	०	०	२०४९२
४	शिरोळ	०	०	०	०	०	०	०	०
५	करवीर	२	०	३८७	११७५१	४९३	०	०	१२६३१
६	गगनबावडा	०	०	०	०	०	०	०	०
७	राधानगरी	०	०	०	०	०	०	०	०
८	कागल	०	०	०	०	०	०	०	०
९	भुदरगड	०	०	०	०	०	०	०	०
१०	आजरा	०	०	०	०	०	०	०	०
११	गडहिंग्लज	०	०	०	०	०	०	०	०
१२	चंदगड	०	०	०	०	०	०	०	०
एकूण		३	०	२०८७९	११७५१	४९३	०	०	३३१२३

आधार :- जिल्हातील नगरपालिका/महानगरपालिका,कोल्हापूर

**तक्ता क्रमांक ५.१२**  
**भूजल मत्स्यव्यवसायविषयक माहिती**

जिल्हा :-कोल्हापूर

संदर्भ वर्ष - २०१३-१४

अ.क्र.	तालुका	जिल्हा तील नद्यांची लांबी (कि.मी.)	मत्स्य व्यवसायासाठी अनुकूल क्षेत्र (तळी, सरोवरे व जलाशये)		मत्स्य व्यवसायाखा ली आणलेले एकूण क्षेत्र (हे.)	भूजल मत्स्य उत्पादन (मे.टन.)	पकडलेल्या माशांची उत्पादकास मिळालेली किंमत (लाख रुपयांत)	मत्स्य- व्यवसायक्षेत्रा साठीवापरलेले मत्स्यबीज (लाख)	मत्स्य व्यवसाय सहकारी संस्था	
			संख्या	एकूण क्षेत्र (हे.)					संख्या	सभासदांची संख्या
(१)	(२)	(३)	(४)	(५)	(६)	(७)	(८)	(९)	(१०)	(११)
१	शाहूवाडी	९५५	४३	८१६	८१६	५००	१००	१२	८	४६०
२	पन्हाळा		४१	११८	६८	३८२	७६.४	२	३	४०६
३	हातकणंगले		४८	१४६	१४६	९२	१८.४	६	१	३५५
४	शिरोळ		२५	५२	५२	४०	८०	१	४	३१२
५	करवीर		७२	२७२	२५७	१५५	३१	४	५	१४४२
६	गगनबावडा		७	३४५	३१४	१७५	३५	३.५	३	१६४
७	राधानगरी		२६	३९५८	३९४	२२७	४५.४	४.५	४	३१९
८	कागल		६१	२५७	२४५	१५०	३०	४.५	५	२६७
९	भुदरगड		२८	४२४	४२४	२४४	४८.८	४	४	३८८
१०	आजरा		४७	२९०	२९०	१६०	३२	५	१	८३
११	गडहिंग्लज		३५	२१९	२१९	१२०	२४	३.५	५	३४४
१२	चंदगड		५४	११३१	१०७१	२५५	५१	९.५	५	२७४
एकूण		९५५	४८७	८०२८	४२९६	२५००	५७२	५९.५	४८	४८१४

आधार :- सहाय्यक आयुक्त, मत्स्यव्यवसाय (तां) कोल्हापूर.

**तक्ता क्रमांक ५.१४**  
**शासकीय आणि सहकारी दुग्ध शाळामधील दुग्ध उपउत्पादने**

जिल्हा :- कोल्हापूर

अ. क्र.	उत्पादन	परिमाण	२०११-१२	२०१२-१३	२०१३-१४	२०१२-१३ च्या तुलनेत २०१३-१४ मधील शेकडा बदल
(१)	(२)	(३)	(४)	(५)	(६)	(७)
१	दूध भुकटी	मे.टन	९४४७	६५८५.७८	२३१६.४४	-६४.८३
२	पांढरे लोणी	मे.टन	६७४४	४९३८.४१	१६६९.६६	-६६.१९
३	तूप	मे.टन	१८४७	१७८१.०४	१३३४.७	-२५.०६
४	एनर्जी/दुध	बाटल्या	१०७१४६८३	----	----	----
५	लस्सी	पिशव्या	४००८९४२	३६८४१०८	३५४९६३८	-३.६५
६	मसाला दूध	पिशव्या	उ.ना	उ.ना	उ.ना	उ.ना
७	गायीचे टिकाऊ दूध	पिशव्या	उ.ना	उ.ना	उ.ना	उ.ना

आधार : जिल्हा दुग्धव्यवसाय विकास अधिकारी, कोल्हापूर



**तक्ता क्रमांक 5.15**  
**दुग्ध विकास सहकारी संस्था**

जिल्हा :- कोल्हापूर

संदर्भ वर्ष - 2013-14

अ. क्र.	तालुका	दुग्ध विकास सहकारी संस्थांची संख्या	त्यांची एकूण सभासद संख्या	वर्षभरात संकलित केलेले दूध		शीत गृहांची संख्या	शीत गृहांची क्षमता (000 लिटर)
				एकूण (000 लिटर)	प्रतिदिन (सरासरी 000 लिटर)		
(1)	(2)	(3)	(4)	(5)	(6)	(7)	(8)
1	शाहूवाडी	306	26010	20511	56	2	100
2	पन्हाळा	469	39865	37770	103	0	0
3	हातकणंगले	275	23375	32537	89	1	40
4	शिरोळ	261	22185	28066	77	1	50
5	करवीर	683	58055	50494	138	0	0
6	गगनबावडा	98	8330	3333	9	0	0
7	राधानगरी	516	43860	26052	71	0	0
8	कागल	445	37825	35444	97	1	100
9	भुदरगड	444	37740	15358	42	0	0
10	आजरा	253	21505	11152	31	0	0
11	गडहिंगलज	309	26265	30408	83	2	150
12	चंदगड	387	32895	21803	60	1	100
<b>एकूण जिल्हा</b>		<b>4446</b>	<b>377910</b>	<b>312927</b>	<b>857</b>	<b>8</b>	<b>540</b>

टिप- पन्हाळा तालुक्यात एक बल्क कुलर असून त्याची क्षमता 8000 लिटर इतकी आहे.

आधार :- जिल्हा दुग्धव्यवसाय विकास अधिकारी, कोल्हापूर

तक्ता क्रमांक ५.१६

जिल्ह्यातील सिंचनाच्या व पाणी उपसा करण्याच्या सोयी

जिल्हा -कोल्हापूर

संदर्भ वर्ष :- २०१३-१४

अ. क्र.	तालुका	सिंचनाच्या सोयी (संख्या)									कृषि पंप	
		मोठे प्रकल्प	मध्यम प्रकल्प	लघु सिंचन प्रकल्प		पाझर तलाव	कोल्हापूर बंधारा	भुयारी / साठवण बंधारा	उपसा जलसिंचन योजना	सिंचन विहिरी (२००१-०२)	डिझेल पंप	विद्युत पंप
				राज्य	स्थानिक							
(१)	(२)	(३)	(४)	(५)	(६)	(७)	(८)	(९)	(१०)	(११)	(१२)	(१३)
१	शाहूवाडी	०	२	१२	४	३२	१			६३८		४६०६
२	पन्हाळा	१	०	३	३	११	१			१५२४		११८९७
३	हातकणंगले	०	०	२	२	१७	२			७२८३		२१५५८
४	शिरोळ	०	०	०	१	४	१			३४२९		१६४०९
५	करवीर	०	०	६	१	१०	२			३४९४		१३१९७
६	गगनबावडा	०	१	३	०	०	१	माहिती उपलब्ध नाही	माहिती उपलब्ध नाही	३०६	माहिती उपलब्ध नाही	२७००
७	राधानगरी	३	१	२	२	९	१	माहिती उपलब्ध नाही	माहिती उपलब्ध नाही	१२५९	माहिती उपलब्ध नाही	५५२३
८	कागल	०	०	६	७	२२	२			४००८		१२४४५
९	भुदरगड	०	१	३	१	४	०			१५४०		४७३५
१०	आजरा	०	४	५	४	७	६			५२९		४०४७
११	गडहिंग्लज	०	०	९	३	२०	२			३९४६		१०५१५
१२	चंदगड	०	३	१५	३	११	७			९२२		७५२१
एकूण		४	१२	६६	३१	१४७	२६			२८८७८		११५१५३

आधार :- १. कार्यकारी अभियंता, लघुपाटबंधारे विभाग [स्थानिक स्तर]

२. कार्यकारी अभियंता, कोल्हापूर पाटबंधारे विभाग, कोल्हापूर

३. अधिक्षक अभियंता (कोम), महावितरण, कोल्हापूर

**तक्ता क्रमांक ५.१७**  
**विविध साधनांखालील ओलिताचे क्षेत्र**

जिल्हा - कोल्हापूर

संदर्भ वर्ष : २०००-०१

(क्षेत्र - हेक्टर)

अ. क्र.	तालुका	ओलिताखालील क्षेत्र		ओलिता खालील निव्वळ क्षेत्र (३+४)	ओलिता खालील स्थूल क्षेत्र	एकूण लागवडी खालील स्थूल क्षेत्र	ओलिता खालील स्थूल क्षेत्राची लागवडीखालील स्थूल क्षेत्राशी टक्केवारी
		पृष्ठभागीय	विहिरी				
(१)	(२)	(३)	(४)	(५)	(६)	(७)	(८)
१	शाहूवाडी	४६८३	६९८९	११६७२	११८०८	५६००७	२१.०८
२	पन्हाळा	१५७९	३२१४	४७९३	५४९१	३३६६२	१६.३१
३	हातकणगले	४८५३	१४५२६	१९३७९	२०४३४	६०००५	३४.०५
४	शिरोळ	८०८२	९०१४	१७०९६	१७५४०	४८६२१	३६.०७
५	करवीर	६६७१	१२०४७	१८७१८	१९३९२	६३३६९	३०.६०
६	गगनबावडा	३७०६	४५६१	८२६७	८४२६	३१५४५	२६.७१
७	राधानगरी	४५२१	५६८९	१०२१०	१०८७४	३८८२४	२८.०१
८	कागल	५७२२	८४२६	१४१४८	१४६९६	५४५५५	२६.९४
९	भुदरगड	३१९४	५२४८	८४४२	९०९५	३५३२२	२५.७५
१०	आजरा	१५४७	३२५६	४८०३	५१२२	३८७५३	१३.२२
११	गडहिंग्लज	३१३१	४१२५	७२५६	७९७१	४७६९१	१६.७१
१२	चंदगड	१३२९	२४७१	३८००	४३०२	५९६२२	७.२२
एकूण		४९०१८	७९५६६	१२८५८४	१३५१५१	५६७९७६	२३.८०

आधार - कृषी आयुक्तालय पुणे

**तक्ता क्रमांक ५.१८**  
**सिंचन विहिरीविषयक माहिती**

जिल्हा - कोल्हापूर

संदर्भ वर्ष: २००१-०२

अ. क्र.	तालुका	सिंचनविहिरींची एकूण संख्या	वापरात असलेल्याविहिरीवर वसविलेले		वापरात नसलेल्या सिंचन विहिरींची संख्या
			डिझेल पंप (संख्या)	विद्युत पंप (संख्या)	
(१)	(२)	(३)	(४)	(५)	(६)
१	शाहूवाडी	६३८	८४२		२०
२	पन्हाळा	१५२४	९७२		१०५
३	हातकणगले	७२८३	४९०		१०८
४	शिरोळ	३४२९	१६५		२१०
५	करवीर	३४९४	७९०		९५
६	गगनबावडा	३०६	११४		२४
७	राधानगरी	१२५९	५०६		१०६
८	कागल	४००८	४८५		१२७
९	भुदरगड	१५४०	७८७		१२३
१०	आजरा	५२९	५१७		६९
११	गडहिंग्लज	३९४६	६८८		२
१२	चंदगड	९२२	५१९		१२७
एकूण		२८८७८	६८७५	७३४५६	१११६

आधार - कृषी आयुक्तालय पुणे

**तक्ता क्रमांक ५.१९**  
**कूपनलिका, हातपंप व विद्युत पंपाविषयी माहिती**

जिल्हा -कोल्हापूर

संदर्भ वर्ष : २०१३-१४

अ. क्र.	तालुका	चालू वर्षातील					वर्ष अखेर	
		एकूण कूपनलिकांची संख्या	त्यापैकी उच्चक्षमता कूपनलिकांची संख्या	यशस्वी कूपनलिकांची संख्या	बसविलेल्या हातपंपांची संख्या	बसविलेल्या विद्युतपंपांची संख्या	चालू असलेल्या हातपंपांची संख्या	चालू असलेल्या विद्युतपंपांची संख्या
(१)	(२)	(३)	(४)	(५)	(६)	(७)	(८)	(९)
१	शाहूवाडी	२१	०	१६	११	०	५५९	४८
२	पन्हाळा	२	०	१	१	०	४९५	५०
३	हातकणंगले	८०	२३	६८	६४	०	८२२	११२
४	शिरोळ	८	०	७	६	०	५४१	९६
५	करवीर	८	०	६	३	०	६४५	१११
६	गगनबावडा	०	०	०	०	०	६१	२
७	राधानगरी	०	०	०	०	०	१९३	१०
८	कागल	११	०	४	४	०	२६१	३४
९	भुदरगड	२	०	२	०	०	२३१	२८
१०	आजरा	०	०	०	०	०	११७	६३
११	गडहिंग्लज	१६	१	७	६	०	१८३	५३
१२	चंदगड	०	०	०	०	०	१५१	४२
एकूण जिल्हा		१४८	२४	१११	९५	०	४२५९	६४९

आधार - उप अभियंता (यांत्रिकी), यांत्रिकी उप विभाग, जिल्हा परीषद, कोल्हापूर

**तक्ता क्रमांक ५.२०**  
**जिल्हातील पाटबंधारे विषयक सुविधा (राज्यस्तर पाटबंधारे)**

जिल्हा -कोल्हापूर

संदर्भ वर्ष : २०१३-१४

अ. क्र.	तालुका	विविध प्रकल्पांतर्गत लाभक्षेत्र व ओलित क्षेत्र					
		लघु पाटबंधारे प्रकल्प		मध्यम प्रकल्प		मोठे प्रकल्प	
		लाभक्षेत्र(हे.)	ओलितक्षेत्र(हे.)	लाभक्षेत्र (हे.)	ओलितक्षेत्र (हे.)	लाभक्षेत्र (हे.)	ओलितक्षेत्र (हे.)
(१)	(२)	(३)	(४)	(५)	(६)	(७)	(८)
१	शाहूवाडी	७९९०	४२२३	१८३६६	७९९९	८८७७	६६८८
२	पन्हाळा	२०९३	२५७८	१२७८६	९२००	८४४४	९१८०
३	हातकणंगले	१११७	१२९३	०	०	२७८५४	२५०२२
४	शिरोळ	४८७	१७२	०	०	२५४४८	१९५३३
५	करवीर	११६९	१३८८	२६११	१९२४	२५८१२	२५७४८
६	गगनबावडा	३०	१३४९	७६६२	३६४१	०	०
७	राधानगरी	१३७३	७४०	१८५६०	५४४	२२०१२	१०४७५
८	कागल	२३४९	३५७१	७९८६	५२९५	१३९१४	२१०१६
९	भुदरगड	१९२४	१८०५	१२७५४	४०३०	२०८३	३७२९
१०	आजरा	४२०२	२८०८	४७५६	७९७५	०	०
११	गडहिंग्लज	४१६१	३०२८	५४३५	८०६५	०	०
१२	चंदगड	८४६२	५०११	५०३०	१०३२५	०	०
एकूण जिल्हा		३५३५७	२७९६६	९५९४६	५८९९८	१३४४४४	१२१३९१

आधार :-१. उप अधिक्षक अभियंता, कोल्हापूर पाटबंधारे मंडळ, कोल्हापूर.

२. उपकार्यकारी अभियंता, लघु सिंचन (जलसंधारण) विभाग, कोल्हापूर.

३. उपकार्यकारी अभियंता, कोल्हापूर पाटबंधारे विभाग, कोल्हापूर.

तक्ता क्रमांक ५.२१  
जिल्ह्यातील लघुपाटबंधाऱ्यांच्या कामाविषयक माहिती

जिल्हा-कोल्हापूर

संदर्भ वर्ष : २०१३-१४

अ. क्र.	बाब	यंत्रणा	शाहूवाडी	पन्हाळा	हातकणंगले	शिरोळ	करवीर	गगनबावडा	राधानगरी
(१)	(२)		(३)	(४)	(५)	(६)	(७)	(८)	(९)
१	संदर्भ वर्षात पूर्ण झालेल्या कामांची संख्या	जि.प.	०	०	०	०	०	०	०
		राज्य	१	०	०	०	०	०	०
		सहकारी	०	०	०	०	०	०	०
		एकूण	१	०	०	०	०	०	०
२	मार्च २०१४ अखेर पूर्ण कामांची संख्या	जि.प.	३०	११	१७	४	१०	०	८
		राज्य	१५	५	६	१	८	४	५
		सहकारी	०	०	०	०	०	०	०
		एकूण	४५	१६	२३	५	१८	४	१३
३	मार्च २०१४ अखेर वापरात असलेल्या कामांची संख्या	जि.प.	३०	११	१७	४	१०	०	८
		राज्य	१५	५	६	१	८	४	६
		सहकारी	०	०	०	०	०	०	०
		एकूण	४५	१६	२३	५	१८	४	१४
४	वापरात असलेल्या कामाचे लाभक्षेत्र (हेक्टर)	जि.प.	१३१४	५२८	६२१	६५	४६३	०	३४५
		राज्य	७६६३	२३३१	१०२७	१०७	२००३	१३४५	१११६
		सहकारी	०	०	०	०	०	०	०
		एकूण	८९७७	२८५९	१६४८	१७२	२४६६	१३४५	१४६१
५	वापरात असलेल्या कामांखालील निव्वळ ओलित क्षेत्र (हेक्टर)	जि.प.	१३१४	५२८	६२१	६५	४६३	०	३४५
		राज्य	२९०९	२०५०	६७२	१०७	९२५	१३४९	३९५
		सहकारी	०	०	०	०	०	०	०
		एकूण	४२२३	२५७८	१२९३	१७२	१३८८	१३४९	७४०

अ. क्र.	बाब	यंत्रणा	कागल	भुदरगड	आजरा	गडहिं-गलज	चंदगड	एकूण जिल्हा
(१)	(२)		(१०)	(११)	(१२)	(१३)	(१४)	(१५)
१	संदर्भ वर्षात पूर्ण झालेल्या कामांची संख्या	जि.प.	०	०	०	०	०	०
		राज्य	०	०	०	०	३	४
		सहकारी	०	०	०	०	०	०
		एकूण	०	०	०	०	३	४
२	मार्च २०१४ अखेर पूर्ण कामांची संख्या	जि.प.	२१	४	७	२०	१०	१४२
		राज्य	१६	४	१३	१२	२२	१११
		सहकारी	०	०	०	०	०	०
		एकूण	३७	८	२०	३२	३२	२५३
३	मार्च २०१४ अखेर वापरात असलेल्या कामांची संख्या	जि.प.	२१	४	७	२०	१०	१४२
		राज्य	१६	४	१३	१२	२४	११४
		सहकारी	०	०	०	०	०	०
		एकूण	३७	८	२०	३२	३४	२५६
४	वापरात असलेल्या कामाचे लाभक्षेत्र (हेक्टर)	जि.प.	९५०	१४९	३४१	१००१	५७४	६३५१
		राज्य	२१६८	१७७५	२३७८	३९२०	९३००	३५१३३
		सहकारी	०	०	०	०	०	०
		एकूण	३११८	१९२४	२७१९	४९२१	९८७४	४१४८४
५	वापरात असलेल्या कामांखालील निव्वळ ओलित क्षेत्र (हेक्टर)	जि.प.	९५०	१४९	३४१	१००१	५७४	६३५१
		राज्य	२६२१	१६५६	२३०३	२०२७	४४३७	२१४५१
		सहकारी	०	०	०	०	०	०
		एकूण	३५७१	१८०५	२६४४	३०२८	५०११	२७८०२

आधार : १) उपकार्यकारी अभियंता, लघु सिंचन (जलसंधारण) विभाग, कोल्हापूर.

२) उप अधिक्षक अभियंता, कोल्हापूर पाटबंधारे मंडळ, कोल्हापूर.

मोठे व मध्यम पाटबंधारे प्रकल्पांविषयी माहिती

जिल्हा- कोल्हापूर

संदर्भ वर्ष -२०१३-१४

अ. क्र.	बाब	मोठे प्रकल्प				
(१)	(२)	(३)	(४)	(५)	(६)	
१	प्रकल्पाचे नाव	राधानगरी	तुळशी	वारणा	दुधगंगा	
२	प्रकल्प ज्या तालुक्यात आहे त्या तालुक्याचे नाव	राधानगरी	राधानगरी	शिराळा जि. सांगली	राधानगरी	
३	अ) काम पूर्ण झाल्याचे वर्ष	१९५४	१९७८			
	ब) अपूर्ण असल्यास काम पूर्ण होण्याचे अपेक्षित वर्ष	-----	-----	२०१९	२०१७	
	क) प्रकल्पाचा अंदाजे खर्च रु. लाखात	१३८३	९६०	२१४९९५	१७१२८०	
४	धरण					
	धरणाची उंची (मी)					
	अ) मंजूर झालेली	३८.४१	४६.१९	७७.००	७३.०८	
	ब) पूर्ण झालेली	३८.४१	४६.१९	७७.००	७३.०८	
५	कालवा					
	अ) मंजूर झालेली लांबी (किमी)	उपसा सिंचन	उपसा सिंचन	२२०.५	४०४.५	
	ब) पूर्ण झालेली लांबी (किमी)	उपसा सिंचन	उपसा सिंचन	६८	१५२	
६	कमाल क्षमता (द.ल.घ.मी.)	२३६.७९	९८.२९	९७४.१९	७१९.१२	
७	३१.०३.२०१४ रोजी प्रत्यक्ष साठा (द.ल.घ.मी.)	१३३.५३	४६.२८	४३०.६७	२९७.०५	
८	एकूण लाभक्षेत्र (हेक्टर)	२६५६०	४९२०	५३९१८	७३३४०	
९	लाभक्षेत्राखालील लागवडी लायक क्षेत्र (हेक्टर)	२६५६०	४७२०	४६५७५	६३८०६	
१०	प्रकल्प पूर्ण झाल्यावर ओलिताखाली येणारे क्षेत्र (हेक्टर)	२६५६०	४७२०	३७८६०	४६९४८	
११	२०१३-१४ मधील ओलिताखाली असलेले क्षेत्र (हेक्टर)	बारमाही हंगामी	२४५५९ १९८७९	२९४४ ३९२२	२०६९४ ३२६३६	१७५२१ २१७५८
१२	पाण्याचा वापर (द.ल.घ.मी.)					
	अ) पिण्यासाठी	५६.२८	०.५९६	२७०.३६	१६८.५	
	ब) शेतीसाठी	२९१.५२	६१.२८८	५१०.९१	४७१.८	
	क) औद्योगिक वापरासाठी	४.८३१	-	३५.९६	१२.४५	
	ड) वीज निर्मितीसाठी	३१९.३९	-	८१७.२३	६५२.७५	
	इ) इतर बाबींसाठी	३८६.६६८	-	३५.९६	१४७.२४	
१३	पाणीपट्टी वसुली (रु.लाखात)	९२०.३८	३९.४३	१२१.५७	१२५.०५	
१४	एकूण थकबाकी (रु.लाखात)	३२४४.४	१८३.९६	२३३४.८४	२१७६.८४	
१५	पाणी वापर/ वाटप सह. संस्थांची संख्या	२०४	४८	६	०	

अ. क्र.	बाब	मध्यम प्रकल्प						
(१)	(२)	(७)	(८)	(९)	(१०)	(११)	(१२)	
१	प्रकल्पाचे नाव	कासारी	पाटगाव	कुंभी	कडवी	चित्री	चिकोत्रा	
२	प्रकल्प ज्या तालुक्यात आहे त्या तालुक्याचे नाव	शाहूवाडी	भुदरगड	गगनबावडा	शाहूवाडी	आजरा	आजरा	
३	अ) काम पूर्ण झाल्याचे वर्ष	२००४			२००४	२००२		
	ब) अपूर्ण असल्यास काम पूर्ण होण्याचे अपेक्षित वर्ष	-	२०१४	२०१४			२०१४	
	क) प्रकल्पाचा अंदाजे खर्च रु. लाखात	३५४१	१५३००	८९०५	११०१३	१००१०	१३७९४	
४	धरण							
	धरणाची उंची (मी)							
	अ) मंजूर झालेली	४४.२४	३९.१९	४२.५८	३६.०५	५५.११	६०.४५	
	ब) पूर्ण झालेली	४४.२४	३९.१९	४२.५८	३६.०५	५५.११	६०.४५	
५	कालवा							
	अ) मंजूर झालेली लांबी (किमी)	उपसा सिंचन	उपसा सिंचन	उपसा सिंचन	उपसा सिंचन	उपसा सिंचन	उपसा सिंचन	
	ब) पूर्ण झालेली लांबी (किमी)	उपसा सिंचन	उपसा सिंचन	उपसा सिंचन	उपसा सिंचन	उपसा सिंचन	उपसा सिंचन	
६	कमाल क्षमता (द.ल.घ.मी.)	७८.५६	१०५.२	७६.८८	७१.२४	५३.४१	४३.११५	
७	३१.०३.२०१४ रोजी प्रत्यक्ष साठा (द.ल.घ.मी.)	३९.९४	४३.४८	७६.५	७०.५६	५२.२८	४३.०५	
८	एकूण लाभक्षेत्र (हेक्टर)	१२१४१	१०८८२	१०१८९	१२२३२	१३०८५	७८८८	
९	लाभक्षेत्राखालील लागवडी लायक क्षेत्र (हेक्टर)	९९९५	९९९८	९१७०	९९०८	९१६०	६८६३	
१०	प्रकल्प पूर्ण झाल्यावर ओलिताखाली येणारे क्षेत्र (हेक्टर)	९४५८	८१००	८७११	९२१९	५८५०	५६३०	
११	२०१३-१४ मधील ओलिताखाली असलेले क्षेत्र (हेक्टर)	बारमाही हंगामी	३८०७ ४८२०	२५७७ ६७९४	२७२० ४५३५	९०४ ४२५७	५७४७ २८५५	१९९२ ४४८९
१२	पाण्याचा वापर (द.ल.घ.मी.)							
	अ) पिण्यासाठी	०	१५.८२	०	०	०	८.६६	
	ब) शेतीसाठी	८८.८४	८४.३८	८४.९५	८०.५९	६४.४५	४१.०१	
	क) औद्योगिक वापरासाठी	०	१०.४८	०	०	०	२.८९	
	ड) वीज निर्मितीसाठी	०	०	०	०	०	०	
	इ) इतर बाबींसाठी	०	०	०	०	०	०	
१३	पाणीपट्टी वसुली (रु.लाखात)	१.७८	७३.३९	३३.६४	३०	८८.४४	३०.४५	
१४	एकूण थकबाकी (रु.लाखात)	४३२.३१	५४६.४६	१२३.८६	१२१.६९	२८१.०२	१००.५२	
१५	पाणी वापर/ वाटप सह. संस्थांची संख्या	०	०	०	०	०	०	

मोठे व मध्यम पाटबंधारे प्रकल्पांविषयी माहिती

जिल्हा- कोल्हापूर

संदर्भ वर्ष -२०१३-१४

अ. क्र.	बाब	मध्यम प्रकल्प						
(१)	(२)	(१३)	(१४)	(१५)	(१६)	(१७)	(१८)	
१	प्रकल्पाचे नाव	जंगमहट्टी	धामणी	जांबरे	घटप्रभा	आबेओहोळ	सर्फनाला	
२	प्रकल्प ज्या तालुक्यात आहे त्या तालुक्याचे नाव	चंदगड	राधानगरी	चंदगड	चंदगड	आजरा	आजरा	
३	अ) काम पूर्ण झाल्याचे वर्ष							
	ब) अपूर्ण असल्यास काम पूर्ण होण्याचे अपेक्षित वर्ष	२०१४	२०१५	२०१४	२०१४	२०१४	२०१४	
	क) प्रकल्पाचा अंदाजे खर्च रु. लाखात	२६३२	७६२२५	१४६७७	१२७६६	११४९३	१४५७०	
४	धरण							
	धरणाची उंची (मी)							
	अ) मंजूर झालेली	३१.४०	७४.६४	३९.१७	४८.३०	२७.७८	३३.३३	
	ब) पूर्ण झालेली	३१.४०	०.००	०.००	४८.३०	०.००	०.००	
५	कालवा							
	अ) मंजूर झालेली लांबी (किमी)	उपसा सिंचन	उपसा सिंचन	उपसा सिंचन	उपसा सिंचन	उपसा सिंचन	उपसा सिंचन	
	ब) पूर्ण झालेली लांबी (किमी)	उपसा सिंचन	उपसा सिंचन	उपसा सिंचन	उपसा सिंचन	उपसा सिंचन	उपसा सिंचन	
६	कमाल क्षमता (द.ल.घ.मी.)	३४.२१	१०९	२३.२३	४३.७५	३५.११	१८.९८	
७	३१.०३.२०१४ रोजी प्रत्यक्ष साठा (द.ल.घ.मी.)	१७.३	०	०	४३.१८	०	०	
८	एकूण लाभक्षेत्र (हेक्टर)	४९५२	२५००	६६४२	७६९५	५०१९	२७२१	
९	लाभक्षेत्राखालील लागवडी लायक क्षेत्र (हेक्टर)	४४५७	१७५०	४७१६	५४६३	४२६६	२५९५	
१०	प्रकल्प पूर्ण झाल्यावर ओलिताखाली येणारे क्षेत्र (हेक्टर)	३७००	१४००	३७७३	४७८४	३९२५	२३३५	
११	२०१३-१४ मधील ओलिताखाली असलेले क्षेत्र (हेक्टर)	बारमाही हंगामी	२५४९ २०३४	० ०	० ०	१३२६ २०७५	० ०	७०८ १०२५
१२	पाण्याचा वापर (द.ल.घ.मी.)							
	अ) पिण्यासाठी	५.१३	६८.४२	४.०५	८.७२	६.६८	१.८१	
	ब) शेतीसाठी	२६.३३	१२.२८	२१.५६	३२.८५	१८.६४	१५.७४	
	क) औद्योगिक वापरासाठी	१.७	२१.७९	१.३६	२.१८	३.३४	०.६४	
	ड) वीज निर्मितीसाठी	०	०	०	०	०	०	
	इ) इतर बाबींसाठी	०	०	०	०	३.७४	०	
१३	पाणीपट्टी वसुली (रु.लाखात)	३३.१९	०.७१	७१.८६	२०.६२	०	६.६१	
१४	एकूण थकबाकी (रु.लाखात)	२३८.२३	७७.९३	११५.२६	१२०.९७	०	८.९	
१५	पाणी वापर/ वाटप सह. संस्थांची संख्या	०	०	०	०	०	०	

आधार :- १) कार्यकारी अभियंता, पाटबंधारे विभाग, कोल्हापूर

२) अधिक्षक अभियंता, पाटबंधारे मंडळ, कोल्हापूर



**तक्ता क्रमांक ५.२३**  
**जिल्हयातील लघुपाटबंधारे विषयी सुविधा**

जिल्हा -कोल्हापूर

संदर्भ वर्ष:- २०१३-१४

अ. क्र.	तालुका	जिल्हा परिषद स्तर (० ते १०० हेक्टर )			स्थानिक स्तर (१०१ ते २५० हेक्टर )		
		संख्या	लाभक्षेत्र	अंतिम क्षेत्र	संख्या	लाभक्षेत्र	अंतिम क्षेत्र
(१)	(२)	(३)	(४)	(५)	(६)	(७)	(८)
१	शाहूवाडी	३०	१३१४	१३१४	७	११८६	५०१
२	पन्हाळा	११	५२८	५२८	३	३३२	३३२
३	हातकणगले	१७	६२१	६२१	४	४९६	४९६
४	शिरोळ	४	६५	६५	१	१०७	१०७
५	करवीर	१०	४६३	४६३	३	४२६	४१९
६	गगनबावडा	०	०	०	१	३०	३०
७	राधानगरी	८	३४५	३४५	४	५८८	३१५
८	कागल	२१	९५०	९५०	१०	१०३२	१०२८
९	भुदरगड	४	१४९	१४९	१	१६५	०
१०	आजरा	७	३४१	३४१	१०	१४८७	१४८७
११	गडहिंगलज	२०	१००१	१००१	५	९४७	९४७
१२	चंदगड	१०	५७४	५७४	११	१२७३	६४५
एकूण		१४२	६३५१	६३५१	६०	८०६९	६३०७

आधार - कार्यकारी अभियंता, लघुपाटबंधारे विभाग (स्थानिक स्तर) कोल्हापूर.

तक्ता क्र ५.२४

जिल्हयातील पाणलोट क्षेत्र विकास कार्याक्रमांतर्गत मृद व जलसंधारण कामांची प्रगती

जिल्हा : कोल्हापूर

संदर्भ वर्ष : २०१२-१३

अ. क्र.	तालुका	पाणलोट क्षेत्र विकास कार्याक्रमांतर्गत			संदर्भ वर्षात प्रत्यक्ष सुरू झालेली कामे			संदर्भ वर्षात पूर्ण झालेले पाणलोट			
		निवडलेली गावे	पाणलोटोंची संख्या	पाणलोटोंचे एकूण क्षेत्र (हे.)	गावांची संख्या	पाणलोटोंची संख्या	पाणलोटोंचे एकूण क्षेत्र (हे.)	पूर्ण झालेल्या पाणलोटोंची संख्या	पूर्ण पाणलोटोंचे क्षेत्र (हे.)	झालेला खर्च (रु. लाखात)	पूर्ण विकसित झालेली गावे (संख्या)
(१)	(२)	(३)	(४)	(५)	(६)	(७)	(८)	(९)	(१०)	(११)	(१२)
१	शाहूवाडी	४	४	३९५१	४	४	३९५१	३	२९७६	१४१.१४	०
२	पन्हाळा	५	५	५६५७	५	५	५६५७	३	३१९२	११६.११	०
३	हातकणगले	३	३	१८५५	३	३	१८५५	२	१४२४	१२१.४७	०
४	शिरोळ	०	०	०	०	०	०	०	०	०.००	०
५	करवीर	२	२	१३३८	२	२	१३३८	२	१३३८	३८.२५	०
६	गगनबावडा	२	२	२०९३	२	२	२०९३	२	२०९३	५४.३६	०
७	राधानगरी	४	४	३२३२	४	४	३२३२	४	३२३२	६५.७७	०
८	कागल	१	१	६१५	१	१	६१५	१	६१५	३५.००	०
९	भुदरगड	१	१	७४६	१	१	७४६	१	७४६	३१.०६	०
१०	आजरा	३	३	३७८९	३	३	३७८९	३	३७८९	९६.८६	०
११	गडहिंग्लज	२	२	१४६५	२	२	१४६५	२	१४६५	३२.२६	०
१२	चंदगड	५	५	३५७२	५	५	३५७२	४	२७३०	८४.३१	०
एकूण		३२	३२	२८३१३	३२	३२	२८३१३	२७	२३६००	८१६.५९	०

आधार : जिल्हा अधिक्षक कृषी अधिकारी, कोल्हापूर

**तक्ता क्रमांक 5.25**  
**जिल्ह्यातील एकूण वनक्षेत्र**

जिल्हा -कोल्हापूर

संदर्भ वर्ष - 2013-14  
(क्षेत्र चौ. कि. मी.)

अ.क्र.	विभाग	वनक्षेत्र				जिल्ह्याच्या एकूण भौगोलिक क्षेत्राशी टक्केवारी
		राखीव	संरक्षित	अवर्गीकृत	एकूण	
(1)	(2)	(3)	(4)	(5)	(6)	(7)
1	महसूल विभाग	0.52	1.33	1.36	3.21	0.0
2	वन विभाग	572	368.96	725.7	1666.7	21.5
3	महाराष्ट्र वन विकास मंडळ	0	0	0	0	0.0
4	वनविभागाच्या अखत्यारित आसलेली खाजगी वने	0	0	72.14	72.14	0.9
एकूण		572.52	370.29	799.20	1742.01	22.67

आधार :- 1) उपवनसंरक्षक, कोल्हापूर वनविभाग, कोल्हापूर 2) मुख्य वनसंरक्षक (वन्यजीव), कोल्हापूर

**तक्ता क्रमांक 5.26**  
**जिल्ह्यातील वनांचे वर्गीकरण**

जिल्हा -कोल्हापूर

संदर्भ वर्ष - 2013-14  
(क्षेत्र चौ. कि. मी.)

अ.क्र.	विभाग	वनक्षेत्र				जिल्ह्यातील घनदाट वनक्षेत्राची एकूण वनक्षेत्राशी टक्केवारी
		घनदाट	मध्यम	तुरळक	एकूण	
(1)	(2)	(3)	(4)	(5)	(6)	(7)
1	महसूल विभाग	-	-	3.21	3.21	-
2	वन विभाग	80.21	1211.7	27.16	1319.1	6.1
3	महाराष्ट्र वन विकास मंडळ	-	-	-	-	-
4	वनविभागाच्या अखत्यारित आसलेली खाजगी वने	-	0	72.14	52.9	-
एकूण		80.21	1211.68	102.51	1375.16	5.8

आधार :- उपवनसंरक्षक, कोल्हापूर वनविभाग, कोल्हापूर.

तक्ता क्र मांक 5.27

सामाजिक वनीकरण कार्यक्रमांतर्गत वृक्षरोपणाचे लक्ष्य व साध्य

जिल्हा -कोल्हापूर

संदर्भ वर्ष :- 2013-14

अ. क्र.	तालुका	वृक्षारोपण क्षेत्र ( हेक्टर )		लागवड केलेल्या वृक्षांची संख्या		जिल्ह्याच्या एकूण भौगोलिक क्षेत्राशी टक्केवारी
		लक्ष्य	साध्य	लक्ष्य	साध्य	
(1)	(2)	(3)	(4)	(5)	(6)	(7)
1	शाहूवाडी	6.00	6.00	3000	3000	0.0
2	पन्हाळा	0.00	0.00	0	0	0.0
3	हातकणंगले	0.00	0.00	0	0	0.0
4	शिरोळ	2.00	2.00	1000	1000	0.0
5	करवीर	13.00	13.00	11700	11700	0.0
6	गगनबावडा	26.20	26.20	34880	34880	0.0
7	राधानगरी	21.50	21.50	23600	23600	0.0
8	कागल	0.00	0.00	0	0	0.0
9	भुदरगड	14.00	14.00	12800	12800	0.0
10	आजरा	5.00	5.00	3000	3000	0.0
11	गडहिंगलज	0.80	0.80	2600	2600	0.0
12	चंदगड	34.00	34.00	16200	16200	0.0
एकूण		122.50	122.50	108780	108780	0.0

आधार :-उपसंचालक, सामाजिक वनीकरण, कोल्हापूर

तक्ता क्र मांक 5.28

वन्यजीव व राष्ट्रीय उद्याने / अभयारण्यांतर्गत प्रकल्प निहाय क्षेत्र व खर्च

जिल्हा- कोल्हापूर

संदर्भ- 2013-14

योजना	क्षेत्र (चौ.कि.मी.)	खर्च (कोटी रुपये)			सन 2012-13 च्या तुलनेत 2013-14 मधिल शेकडा बदल
		2011-12	2012-13	2013-14	
(1)	(2)	(3)	(4)	(5)	(6)
अ) वन्यजीव अभयारण्य	--	--	--	--	--
ब ) व्याघ्र प्रकल्प	98.02	0.13	0.37	0.21	-42.9
क) राष्ट्रीय उद्याने / अभयारण्याचा विकास	351.16	0.59	0.77	9.94	1190.3
ड)पक्षासाठीचे अभयारण्य	--	--	--	--	--
इ)वनस्पतीशास्त्र विषयक उद्याने	--	--	--	--	--
फ) प्राणी उद्याने	--	--	--	--	--
ग) इतर जिल्हयांतर्गत प्रकल्प	--	--	--	--	--
एकूण	449.18	0.72	1.14	10.15	791.3

टिप:- सन 2013-14 मध्ये राधानगरी अभयारण्यातील पुनर्वसन अंतर्गत एजिवडे या गावाचे पुनर्वसन व दूधगंगा जलाशयावरील भूसंपादनासाठी 8.60 कोटी निधी खर्च झाला आहे. त्यामुळे 2012-13 च्या तुलनेत 2013-14 मधिल शेकडा बदल खूप मोठा दिसत आहे.

आधार :- मुख्य वनसंरक्षक, वन्यजीव, कोल्हापूर.

तक्ता क्रमांक ५.२९

मुख्य व गौण वन उत्पादने व उत्पन्नाविषयी माहिती

जिल्हा -कोल्हापूर

संदर्भ - २०१३-१४

अ. क्र.	वन उत्पादने	एकूण उत्पादन	विक्री केलेले एकूण उत्पादन	एकूण विक्रीचे मूल्य (मागील शिलकी उत्पादन धरून) (हजार रुपयांत)
(१)	(२)	(३)	(४)	(५)
(अ)	<b>वन उत्पादने</b>			
१	इमारती लाकूड (हजार घमी)	०.२२	०.२२	१००९.४०
२	जळाऊ लाकूड (हजार घमी)	२.६४	२.६४	१७३५.७८
३	चंदन लाकूड (हजार घमी)	०.००	०.००	०.००
४	गौण वन उत्पादने			
	अ) बांबू (संख्या)	२६७९	२६७९	४०.२०
	ब) गवत इत्यादी (क्विंटल)	०.००	०.००	०.००
	क) विडी पाने (प्रमाण गोणी)	०.००	०.००	०.००
	ड) डिक (क्विंटल)	०.००	०.००	०.००
	इ) इतर			
	१) आपटा पाने	०.००	०.००	०.००
	२) शिकेकाई	२८४.१०	२८४.१०	५७.८३
	३) मोहाची फुले (क्विंटल)	०.००	०.००	०.००
	४) काजू / फळे (क्विंटल)	४८.१६	४८.१६	२५५.०१
	५) हिरडा /बेहडा (क्विंटल)	०.००	०.००	०.००
	६) तमालपत्र (क्विंटल)	१३०.७७	१३०.७७	५२३.७२
	६) खाणी व खनिजे	०.००	०.००	०.००
	७) कारवी	०.००	०.००	०.००
	८) लाख (क्विंटल)	०.००	०.००	०.००
	९) इतर गौण उत्पादने	--	--	६१५७.४९
	एकूण गौण उत्पादने अ- (१ ते ४)	-	-	९७७९.४३
(ब)	<b>उत्पन्न</b>			
	१) परमिट फी	०.००	०.००	०.००
	२) महसूल फी	०.००	०.००	०.००
	३) पास फी	०.००	०.००	०.००
	४) इतर फी	०.००	०.००	१०४६.७४
	एकूण उत्पन्न ब - (१ ते ४)	-	-	१०४६.७४

आधार - उपवनसंरक्षक, कोल्हापूर वनविभाग, कोल्हापूर

तक्ता क्रमांक ५.३०  
संवर्गनिहाय कारखान्यांचा तपशील

जिल्हा -कोल्हापूर

संदर्भ वर्ष -२०१३-१४

अ.क्र.	तालुका	कारखान्यांचा संवर्ग			एकूण
		रेड	ऑरेंज	ग्रीन	
(१)	(२)	(३)	(४)	(५)	(६)
१	शाहूवाडी	१८	९	५५	८२
२	पन्हाळा	३२	१८	८९	१३९
३	हातकणंगले	५६६	१०७	१८१२	२४८५
४	शिरोळ	१५९	७०	१०७६	१३०५
५	करवीर	३०८	५८	१५२४	१८९०
६	गगनबावडा	७	१०	३६	५३
७	राधानगरी	२५	१४	९१	१३०
८	कागल	१९७	८५	१२५४	१५३६
९	भुदरगड	३९	२४	७५	१३८
१०	आजरा	५६	५२	९६	२०४
११	गडहिंगलज	३२	४८	१२६	२०६
१२	चंदगड	३५	६४	९२	१९१
एकूण जिल्हा		१४७४	५५९	६३२६	८३५९

आधार - प्रादेशिक अधिकारी, महाराष्ट्र राज्य प्रदूषण नियंत्रण मंडळ, कोल्हापूर

**तक्ता क्रमांक 6.1**  
**जिल्ह्यातील उद्योगांबाबतचा तपशील**

जिल्हा - कोल्हापूर

संदर्भ - 2013-14

अ. क्र.	तालुका	विशेष आर्थिक क्षेत्र		जिल्ह्यातील औद्योगिक गुंतवणूक (31/3/2014 अखेर)		विदेशी थेट गुंतवणूक अंतर्गत (31/3/2014 अखेर)		महाराष्ट्र औद्योगिक विकास	महाराष्ट्र औद्योगिक विकास	सहकारी औद्योगिक विकास
		संख्या	क्षेत्र (हे.)	प्रकल्पांची संख्या	गुंतवणूक (कोटी रु.)	प्रकल्पांची संख्या	गुंतवणूक (कोटी रु.)	मंडळाच्या क्षेत्राची संख्या	मंडळाच्या क्षेत्रातील उद्योग घटकांची संख्या	मंडळाच्या क्षेत्राची संख्या
(1)	(2)	(3)	(4)	(5)	(6)	(7)	(8)	(9)	(10)	(11)
1	शाहूवाडी	0	0	21	68	0	0	0	0	0
2	पन्हाळा	0	0	88	321	1	10	0	0	0
3	हातकणगले	0	0	1399	33309	2	184	1	774	2
4	शिरोळ	0	0	162	8733	0	0	0	0	3
5	करवीर	0	0	553	6634	2	47	1	834	1
6	गगनबावडा	0	0	1	13	0	0	0	0	0
7	राधानगरी	0	0	30	149	0	0	0	0	0
8	कागल	0	0	63	2385	0	0	1	1403	0
9	भुदरगड	0	0	14	315	0	0	0	0	0
10	आजरा	0	0	94	378	0	0	1	49	0
11	गडहिंग्लज	0	0	15	257	0	0	1	125	1
12	चंदगड	0	0	30	1825	2	1105	1	137	0
एकूण		0	0	2470	54387	7	1346	6	3322	7

टिप- स्तंभ 5 व 6 मध्ये नियोजित घटकांची माहिती वगळण्यात आलेली असून फक्त स्थापीत घटकांची माहिती देण्यात आलेली आहे.

आधार - 1. महाव्यवस्थापक, जिल्हा उद्योग केंद्र, कोल्हापूर 2. प्रादेशिक अधिकारी, महाराष्ट्र औद्योगिक विकास मंडळ, कोल्हापूर

**तक्ता क्रमांक 6.2**

**जिल्ह्यातील विविध यंत्रणाकडे उपलब्ध असलेल्या स्वयंरोजगाराच्या योजनांतर्गत लाभ दिलेल्या लाभधारकांची संख्या**

जिल्हा-कोल्हापूर

संदर्भ वर्ष -2013-14

अ. क्र.	तालुका	जिल्हा उद्योग केंद्र	जिल्हा ग्रामीण विकास यंत्रणा	अग्रणी बँक	स्थानिक महामंडळे	विविध महामंडळे
(1)	(2)	(3)	(4)	(5)	(6)	(7)
1	शाहूवाडी	1	16	74	34	माहिती उपलब्ध नाही
2	पन्हाळा	0	108	83	48	
3	हातकणगले	14	0	133	126	
4	शिरोळ	6	0	101	82	
5	करवीर	14	186	500	282	
6	गगनबावडा	1	0	46	6	
7	राधानगरी	1	68	57	39	
8	कागल	3	50	94	60	
9	भुदरगड	0	3	71	39	
10	आजरा	0	1	52	23	
11	गडहिंग्लज	4	0	120	26	
12	चंदगड	2	0	63	16	
एकूण		46	432	1394	781	

आधार - 1. महाव्यवस्थापक, जिल्हा उद्योग केंद्र, कोल्हापूर

2. प्रकल्प संचालक, जिल्हा ग्रामीण विकास यंत्रणा, कोल्हापूर 3. अण्णाभाऊ साठे महामंडळ, कोल्हापूर

4. महात्मा फुले विकास महामंडळ, कोल्हापूर 5. संत रोहिदास चर्मद्योग व चर्मकार विकास महामंडळ मर्या., कोल्हापूर

तक्ता क्रमांक ६.३

कारखान्यातील कामगारांची दैनिक सरासरी संख्या

जिल्हा- कोल्हापूर

संदर्भ वर्ष : २०१२

अ. क्र.	उद्योग गट	संके- तांक	कारखाने संख्या			स्तंभ ६ मधील (कारखान्यातील) कामगार संख्या		काम केलेल्या श्रम दिनांची एकूण संख्या (हजारात)	प्रपत्र न पाठविणारे चालू कारखाने	
			नोंदणी झालेले	बंद	प्रपत्र पाठविणारे चालू	एकूण	पैकी स्त्रिया		संख्या	कामगार संख्या
(१)	(२)	(३)	(४)	(५)	(६)	(७)	(८)	(९)	(१०)	(११)
१	मटन प्रक्रिया करून जतन करणे	१०१	१	०	०	०	०	०	१	१२
२	फळे व भाजीपाला प्रक्रिया करणे व साठवण करणे	१०३	६	०	३	१२०	११	४२	३	१०७
३	फळ आणि प्राण्यांपासून तेल, चरबी यांचे उत्पादन	१०४	४१	१	१७	२८२	१	७९	२३	१५५
४	दुग्धजन्य पदार्थांचे उत्पादन	१०५	२६	५	९	१९०५	२६	६५५	१२	६७१
५	गिरणीद्वारे पीठ, भात, डाळ इ. धान्यावर प्रक्रिया करून उत्पादन	१०६	२३	१	१०	१७९	१०	५२	१२	३६९
६	इतर खाद्यजन्य पदार्थांचे उत्पादन	१०७	८१	४	४२	१२२८४	१०७०	३६७६	३५	२८९६
७	पशुखाद्य तयार करणे	१०८	५	०	४	४०१	०	१२४	१	१०
८	मादक पेयांचे उत्पादन	११०	२२	०	९	१४७	४	४३	१३	२९८
९	तंबाखूजन्य पदार्थांचे उत्पादन	१२०	५	०	१	१३	०	२	४	४३
१०	सूती कापडाचे उत्पादन व सूत कातणे व त्यावरील प्रक्रिया	१३१	५१९	४६	१५२	११९००	६०६	३८९४	३२१	१०१८०
११	इतर कापडाचे उत्पादन	१३९	६	०	३	५८१	३	२०६	३	६४६
१२	फर व्यतिरिक्त तयार कपडे उत्पादन	१४१	८	२	३	२५०	९२	७६	३	२५५
१३	चामडयावर प्रक्रिया करून बॅग व इतर उत्पादन	१५१	१	०	०	०	०	०	१	१
१४	पादत्राणांचे उत्पादन	१५२	३	१	१	५	२	२	१	७५
१५	लाकूड गिरणी व लाकडावर प्रक्रिया	१६१	१९१	७	७३	२७३	०	८१	१११	३१६
१६	लाकडाचे उत्पादन	१६२	७	०	३	९८	०	३०	४	८४
१७	कागद व कागदाच्या वस्तूचे उत्पादन	१७०	२७	५	९	२८६	६	९७	१३	३९५
१८	मुद्रण व मुद्रणा संबंधी कार्य	१८१	२९	१	१५	६८३	३१	२२६	१३	२७५
१९	शुध्द पेट्रोलियम उत्पादने	१९२	७	०	३	३७	०	९	४	३८
२०	मूलभूत रसायने व खत आणि नायट्रोजन कंपाऊंड, सिंथेटिक रबर यांचे उत्पादन	२०१	३३	५	१३	४४७	२१	११२	१५	६११
२१	इतर रासायनिक वस्तूचे उत्पादन	२०२	२२	६	५	२७९	१	८५	११	७२
२२	मानव निर्मित तंतूचे उत्पादन	२०३	१	०	१	८	०	२	०	०
२३	औषधे, वैद्यकीय रसायने, जैविक उत्पादने	२१०	११	१	२	६५	२१	२०	८	५९४
२४	रबर उत्पादने	२२१	३०	७	८	१०३	१५	३१	१५	१११



तक्ता क्रमांक ६.३

कारखान्यातील कामगारांची दैनिक सरासरी संख्या

जिल्हा- कोल्हापूर

संदर्भ वर्ष : २०१२

अ. क्र.	उद्योग गट	संके- तांक	कारखाने संख्या			स्तंभ ६ मधील (कारखान्यातील) कामगार संख्या		काम केलेल्या श्रम दिनांची एकूण संख्या (हजारात)	प्रपत्र न पाठविणारे चालू कारखाने	
			नोंदणी झालेले	बंद	प्रपत्र पाठविणारे चालू	एकूण	पैकी स्त्रिया		संख्या	कामगार संख्या
(१)	(२)	(३)	(४)	(५)	(६)	(७)	(८)	(९)	(१०)	(११)
२५	प्लॉस्टिक उत्पादने	२२२	३०	१	१४	९७३	१५४	२९५	१५	६१५
२६	काच आणि काचेचे उत्पादन	२३१	२	०	१	३८	१	१२	१	१६
२७	अधातू खनिज पदार्थांचे उत्पादन	२३९	४१	३	१३	१८४	१०	५५	२५	५७२
२८	मूलभूत लोखंड व स्टील तयार करणे	२४१	१३	१	५	३५४	२	१०८	७	३३९
२९	मूलभूत मौल्यवान धातू व अलोह धातूंचे उत्पादन	२४२	१०	०	४	६३	०	१९	६	६०
३०	धातूंचे ओतकाम	२४३	२२१	११	१३०	११६१३	११८	३५०३	८०	२४०९
३१	धातूंची रचना करून वस्तूंचे उत्पादन	२५१	५	०	३	१५२	०	४६	२	३६५
३२	धातूंच्या इतर वस्तूंचे उत्पादन व धातूकाम	२५९	२९७	१७	१६५	५८२५	२०१	१७७५	११५	२८९५
३३	इलेक्ट्रॉनिक उत्पादने	२६१	९	१	६	३४२	२५	१०५	२	२२
३४	मोजमापक परी नियंत्रित वस्तूंचे उत्पादन	२६४	१	०	१	१३०	१	४०	०	०
३५	विद्युत मोटारी, जनरेटर्स, ट्रान्सफार्मर आणि वीज वाहक व नियंत्रण वस्तूंचे उत्पादन	२७१	१९	४	१२	२१६७	३९	६६०	३	५६
३६	विद्युत बॅटरीचे उत्पादन	२७२	११	०	६	८७	४	२७	५	११०
३७	घरगुती उपयोगासाठी लागणा-या वस्तूंचे उत्पादन	२७५	१	०	१	१८	०	६	०	०
३८	इतर विद्युत उपकरणांचे उत्पादन	२७९	१	०	१	२९	०	९	०	०
३९	सर्वसाधारण उद्देशासाठीचे यंत्र व यंत्रसामग्रीची उत्पादने	२८१	२०	१	१४	२३९३	२४	७३२	५	२४३
४०	विशेष उपयोगासाठी यंत्र व यंत्र सामग्रीचे उत्पादन	२८२	२२	०	१६	१३३५	१२	४०९	६	१०७
४१	मोटर वाहनांची बाँडी बांधणे व ट्रेलर्स व निमट्रेलर्सचे उत्पादन	२९२	१	०	१	२०	०	६	०	०
४२	मोटर वाहनांच्या सुट्या भागांचे	२९३	१४	०	९	३६४	१०	११२	५	११८
४३	इतरत्र वर्गीकृत न केलेल्या वाहतुकीच्या साधनांचे उत्पादन	३०९	१	०	१	२१	०	६	०	०
४४	फनिचरचे उत्पादन	३१०	१४	०	६	६८	२	२०	८	१५१
४५	दागदागिने व संबंधित वस्तूंचे उत्पादन	३२१	१	१	०	०	०	०	०	०
४६	खेळ आणि खेळण्यांचे उत्पादन	३२४	१	०	०	०	०	०	१	५

तक्ता क्रमांक ६.३

कारखान्यातील कामगारांची दैनिक सरासरी संख्या

जिल्हा- कोल्हापूर

संदर्भ वर्ष : २०१२

अ. क्र.	उद्योग गट	संके- तांक	कारखाने संख्या			स्तंभ ६ मधील (कारखान्यातील) कामगार संख्या		काम केलेल्या श्रम दिनांची एकूण संख्या (हजारात)	प्रपत्र न पाठविणारे चालू कारखाने	
			नोंदणी झालेले	बंद	प्रपत्र पाठविणारे चालू	एकूण	पैकी स्त्रिया		संख्या	कामगार संख्या
(१)	(२)	(३)	(४)	(५)	(६)	(७)	(८)	(९)	(१०)	(११)
४७	इतरत्र वर्गीकृत नसलेली इतर उत्पादने	३२९	२	१	१	१४	०	४	०	०
४८	धातूच्या उत्पादनांची, यंत्रसामुग्रीची व उपकरणांची दुरुस्ती	३३१	५	०	३	५३	१	१६	२	२७
४९	बीजनिमिती, वहन व वितरण	३५१	९	०	५	३०३	०	९४	४	१२२
५०	गॅसचे उत्पादन व वाटप	३५२	१	०	०	०	०	०	१	६
५१	पाण्याचे संचनय, प्रक्रिया व पुरवठा	३६०	९	२	३	६०	४	२२	४	६०
५२	मल:निस्सारण	३७०	२	०	२	३०	०	११	०	०
५३	साधन सामग्रीपासून पुर्नप्राप्ती	३८३	१	०	१	११	०	३	०	०
५४	मोटर वाहने विक्री	४५१	३	०	३	११७	०	३५	०	०
५५	मोटर वाहने दुरुस्ती व देखभाल	४५२	४१	२	२५	१७१३	१०५	५५०	१४	५८८
५६	मोटर वाहनांचे सुटे भाग अॅक्सेसरीज यांची विक्री	४५३	११	०	७	५१३	२८	१५५	४	१२५
५७	मोटर सायकल संबंधित भाग आणि जोडवस्तूंची विक्री, देखभाल व दुरुस्ती	४५४	५	०	२	३९	३	१२	३	९७
५८	खाद्यपदार्थ, पेय आणि तंबाखुचा घाऊक व्यापार	४६३	१	१	०	०	०	०	०	०
५९	वाहनासाठी लागणा-या इंधनाची विशिष्ट दुकानातील किरकोळ विक्री	४७३	३३	६	१६	२२४	०	७६	११	१३२
६०	साठवण व गोदामे	५२१	५	०	३	१८४	१	६१	२	१०
६१	चलचित्र, व्हिडीओ आणि दूरचित्रवाणी कार्यक्रम विषयक उपक्रम	५९१	१	०	०	०	०	०	१	४५
६२	इतरत्र वर्गीकृत नसलेल्या व्यापारविषयक पुरकसेवा	८२९	१	१	०	०	०	०	०	०
<b>एकूण</b>			<b>१९७०</b>	<b>१४५</b>	<b>८६६</b>	<b>५९७८३</b>	<b>२६६५</b>	<b>१८५२८</b>	<b>९५९</b>	<b>२७५०९</b>

आधार - अर्थ व सांख्यिकी संचालनालय, मुंबई

तक्ता क्रमांक ६.४

रोजगार व स्वयंरोजगार मार्गदर्शन केंद्रांतील आकडेवारी

जिल्हा : कोल्हापूर

संदर्भ वर्ष : २०१३-१४

अ. क्र.	बाब	संख्या
(१)	(२)	(३)
१	जाहीर केलेल्या रिक्त जागांची संख्या	११७७१
२	रोजगार स्वयंरोजगार मार्गदर्शक केंद्राचा उपयोग करणारे मालक	३६१
३	मागील वर्ष अखेरीस पटावरील उमेदवार	८१९७७
४	चालू वर्षात नवीन नोंदणी केलेले उमेदवार	४७१६७
५	नोकरी मिळालेले उमेदवार	६४५३
६	वर्ष अखेरीस पटावरील उमेदवार	११७३५१
७	नोकरी मिळालेले उमेदवार	
	अ) खाजगी क्षेत्र	६१२३
	ब) सार्वजनिक क्षेत्र	३३०
	क) एकूण	६४५३
८	नोकरी मिळालेले उमेदवार	
	अ) अनुसूचित जाती /अनुसूचित जमाती	४३९
	ब) इतर	६०१४
	क) एकूण	६४५३
९	रोजगार स्वयंरोजगार योजनेअंतर्गत लाभ प्राप्त झालेले उमेदवार	
	अ) रोजगार	६४५३
	ब) स्वयंरोजगार	६६४
१०	रोजगार स्वयंरोजगार मार्गदर्शक केंद्रातील व्यवसाय मार्गदर्शन केंद्र	
	१) वैयक्तिक मार्गदर्शन / व्यक्तिशः अगर गटामध्ये सल्ला दिलेले	२०७
	२) रोजगार स्वयंरोजगार मार्गदर्शक केंद्रामध्ये घेण्यात आलेल्या गटांची चर्चा	१८
	३) मार्गदर्शन केलेल्या अर्जदारांना नोकरी विषयी /प्रशिक्षणासाठी /उमेदवारासाठी शिफारस दिलेल्यांची संख्या	५५२८

आधार : जिल्हा रोजगार व स्वयंरोजगार मार्गदर्शन केंद्र, कोल्हापूर

तक्ता क्रमांक ६.५

शासकीय व स्थानिक स्वराज्य संस्थांतील कर्मचाऱ्यांची संख्या

जिल्हा - कोल्हापूर

संदर्भ वर्ष : २००८

अ. क्र.	बाब	पदांचा तपशील	शासकीय	जिल्हा परिषद	महानगर पालिका	नगर परिषद
(१)	(२)	(३)	(४)	(५)	(६)	(७)
१	वर्ग - अ	एकूण मंजूर पदे भरलेली पदे पैकी स्त्रिया	९७५ ७७५ ११३	३२३ ३०३ ४३	० ० ०	४ ३ ०
२	वर्ग - ब	एकूण मंजूर पदे भरलेली पदे पैकी स्त्रिया	१३८७ १०९९ १८६	९२७ ८५२ ९९	० ० ०	३२ २१ ७
३	वर्ग - क	एकूण मंजूर पदे भरलेली पदे पैकी स्त्रिया	१०४३० ८६११ ११४६	१०४६७ ९७६५ ३०१५	० ० ०	१४६९ १२५९ ४०३
४	वर्ग - ड	एकूण मंजूर पदे भरलेली पदे पैकी स्त्रिया	४०३२ ३५४८ ४८०	११०१ ९३८ २१९	० ० ०	१७१४ १६५२ १६५
५	एकूण	मंजूर पदे भरलेली पदे पैकी स्त्रिया	१६८२४ १४०३३ १९२५	१२८१८ ११८५८ ३३७६	० ० ०	३२१९ २९३५ ५७५
६	* इतर वर्ग-इ कर्मचारी	एकूण मंजूर पदे भरलेली पदे पैकी स्त्रिया	२९०६ १८९३ ६२१	५०७९ ४७५३ ४७३३	० ० ०	१ १ ०
७	एकूण	मंजूर पदे (५+६) भरलेली पदे पैकी स्त्रिया	१९७३० १५९२६ २५४६	१७८९७ १६६११ ८१०९	० ० ०	३२२० २९३६ ५७५

टीप (\*) - 'इतर वर्ग - इ' यामध्ये कार्यव्ययी आस्थापनेवरील, आकस्मिक खर्चातील रोजगार दिले जाणारे, रोजंदारीवरील, अंशकालीन, मानसेवा आणि वरील वर्गात समाविष्ट न झालेले कर्मचारी यांचा समावेश करण्यात आलेला आहे.

आधार - अर्थ व सांख्यिकी संचालनालय, मुंबई

तक्ता क्रमांक ६.६

निरनिराळ्या उद्योगांतील रोजगारांबाबतची माहिती

जिल्हा - कोल्हापूर

संदर्भ - २०१३-१४

अ. क्र.	उद्योग गट	राष्ट्रीय उद्योग संकेतांक	एकूण आस्थापनांची संख्या	माहिती देणाऱ्या आस्थापनांची संख्या	कर्मचारी संख्या			
					शासकीय	निम शासकीय	खाजगी	एकूण
(१)	(२)	(३)	(४)	(५)	(६)	(७)	(८)	(९)
१	कृषी	०	४०	४०	१३३४	१५२	२१२	१६९८
२	खाणकाम	१०	३	३	३६	०	६३	९९
३	वस्तु निर्माण	१५ ते ३७	१०१३	१०१३	२४३	२९७	५१९३९	५२४७९
४	वीज निर्मिती, गॅस, पाणी व सांडपाणी सेवा	४० ते ४१	४२	४२	२६२	२३१४	८२	२६५८
५	बांधकाम	४५	४७	४७	५८५२	१३२८	५	७१८५
६	घाऊक व किरकोळ व हॉटेल व्यवसाय व्यापार	५० ते ५५	२२४	२२४	१७२	५९३	५६०९	६३७४
७	परिवहन, गोदामे आणि दळणवळण	६० ते ६४	११३	११३	८४३	५७२४	११०९७	१७६६४
८	वित्त पुरवठा, विमा स्थावर मालमत्ता आणि व्यापारविषयक सेवा	६५ ते ७४	४४	४४	२९	४१३	२१७	६५९
९	सामूहिक, सामाजिक व व्यक्तिगत सेवा	७५ ते ९९	११५२	११५२	२०५८६	१०४५१	३४३२९	६५३६६
जिल्हा एकूण			२६७८	२६७८	२९३५७	२१२७२	१०३५५३	१५४१८२

टिप- माहितीची ऑनलाईन नोंदणी सुरू असून माहिती नोंदणी पूर्ण झालेल्या कर्मचा-यांची संख्या देण्यात आलेली असल्याने सन २०१२-१३ च्या तुलनेत कर्मचा-यांच्या संख्येत तफावत दिसून येते.

आधार - जिल्हा रोजगार व स्वयंरोजगार मार्गदर्शन केंद्र, कोल्हापूर

तक्ता क्रमांक ६.७

दुकाने, व्यापारी संस्था व त्यातील कामगारांबाबतची माहिती

जिल्हा - कोल्हापूर

संदर्भ - २०१३-१४

अ. क्र.	तालुका	दुकाने		व्यापारी संस्था		हॉटेल व उपहार गृहे		चित्रपटगृहे		इतर संस्था		एकूण कामगार
		संस्था	कामगार	संस्था	कामगार	संस्था	कामगार	संस्था	कामगार	संस्था	कामगार	
(१)	(२)	(३)	(४)	(५)	(६)	(७)	(८)	(९)	(१०)	(११)	(१२)	(१३)
१	शाहूवाडी	-	-	-	-	-	-	-	-	-	-	-
२	पन्हाळा	-	-	-	-	-	-	-	-	-	-	-
३	हातकणंगले	३०५३	४३६८	१०५८३	२५७४६	२८०	८८६	२३	१०५	१५९७०	०	३११०५
४	शिरोळ	३४८	६७२	८४०	३७००	११५	३२०	६	३२	३२५०	०	४७२४
५	करवीर	२२५२६	१७२४०	१५९४२	३०१५४	२२०४	८००४	१९	१३८	०	०	५५५३६
६	गगनबावडा	-	-	-	-	-	-	-	-	-	-	-
७	राधानगरी	-	-	-	-	-	-	-	-	-	-	-
८	कागल	-	-	-	-	-	-	-	-	-	-	-
९	भुदरगड	-	-	-	-	-	-	-	-	-	-	-
१०	आजरा	-	-	-	-	-	-	-	-	-	-	-
११	गडहिंग्लज	१८१५	६३४	७७३	१९११	२०७	४३८	२	८	०	०	२९९१
१२	चंदगड	-	-	-	-	-	-	-	-	-	-	-
एकूण		२७७४२	२२९१४	२८१३८	६१५११	२८०६	९६४८	५०	२८३	१९२२०	०	९४३५६

टीप :- दुकाने व आस्थापना अधिनियम जर्जसिंगपूर, कुरुंदवाड, इचलकरंजी, गडहिंग्लज व कोल्हापूर ह्या शहरांना लागू आहे.

आधार- १) सहाय्यक कामगार आयुक्त, कोल्हापूर २) सहाय्यक कामगार आयुक्त, इचलकरंजी

**तक्ता क्रमांक ६.८**  
**प्राथमिक कृषि सहकारी संस्थांचे कार्य**

जिल्हा :-कोल्हापूर

संदर्भ वर्ष -३१/३/२०१२

अ. क्र.	तालुका	संस्थांची संख्या	सभासद संख्या					भाग भांडवल (रुपये - हजारात)	स्तंभ-९ पैकी शासकीय भाग भांडवल (रुपये - हजारात)	राखीव आणि इतर निधी (रुपये - हजारात)	संस्थेने घेतलेली एकूण कर्जे (रुपये - हजारात)
			अत्यल्प खातेदार	अल्प खातेदार	मोठे खातेदार	इतर सभासद	एकूण				
(१)	(२)	(३)	(४)	(५)	(६)	(७)	(८)	(९)	(१०)	(११)	(१२)
<b>संस्था प्रकार - प्राथमिक कृषि सहकारी संस्था</b>											
१	शाहूवाडी	९५	१६३६२	१५८८३	११३६	२८८८७	६२२६८	६४११५	१२५	५४३०	२३०९११
२	पन्हाळा	२४९	२५११५	१४२४८	३२६	३६६९४	७६३८३	२६१४३३	०	३०४८९	४२१४१७
३	हातकणगले	१३५	३२८४२	२५३०२	१००२	४१७३७	१००९८३	२९१२७७	४५२	७७४२२	८४१५०५
४	शिरोळ	१४७	३१४६७	१८५५२	३४	२६१५९	७६२१२	३५६०५२	०	७४०४६	१४०९११९
५	करवीर	२५२	४५९५०	२६२८०	७६८	६१७३५	१३४७३३	४६०९२१	५८५	९३१२४	८४१२५४
६	गगनबावडा	७१	३९१२	४०४४	१८८	५११५	१३२५९	५३१४१	०	५०७४	१५५४१०
७	राधानगरी	२०२	४०५२५	३४३८४	०	३३५६	७८२६५	२५१२७६	४५४	५२४४६	३५१४१८
८	कागल	१६६	२७१८९	३२५२३	२९५	३१५७०	९१५७७	११९७८४	०	३५६२४	९६८७८३
९	भुदरगाड	२०४	१२४९६	१४१०२	७५०	४१४८०	६८८२८	१४८५४४	२५४	२८७९०	३२९९३०
१०	आजरा	९९	१३५९६	१०७२३	१९२	२४७८६	४९२९७	९१०८८	४४	१२३७१	१९४७४
११	गडहिंग्लज	१०७	२५०४१	१५१७२	१४०	१७६४७	५८०००	१६३९१७	३३	३५०६३	३९१३१८
१२	चंदगड	१२९	१६५०७	१७४२१	७०७	१९१६९	५३८०४	१८३०३२	१६२	२९९९०	३९५९५९
<b>एकूण</b>		<b>१८५६</b>	<b>२९१००२</b>	<b>२२८६३४</b>	<b>५५३८</b>	<b>३३८४३५</b>	<b>८६३६०९</b>	<b>२४४४५८०</b>	<b>२१०९</b>	<b>४७९८६९</b>	<b>६३५६४९८</b>

अ. क्र.	तालुका	खेळते भांडवल (रुपये - हजारात)	एकूण दिलेली कर्जे		येणे कर्ज		एकूण कर्जाची थकबाकी		३ वर्षांपेक्षा कमी वर्षे कर्जाची थकबाकी		३ वर्षांपेक्षा अधिक वर्षे कर्जाची थकबाकी	
			कर्जदार सभासद संख्या	कर्जाची रक्कम (रुपये - हजारात)	थकबाकी दार संख्या	रक्कम (रुपये - हजारात)	थकबाकी दार संख्या	रक्कम (रुपये - हजारात)	थकबाकी दार संख्या	रक्कम (रुपये - हजारात)	थकबाकी दार संख्या	रक्कम (रुपये - हजारात)
(१)	(२)	(१३)	(१४)	(१५)	(१६)	(१७)	(१८)	(१९)	(२०)	(२१)	(२२)	(२३)
<b>संस्था प्रकार - प्राथमिक कृषि सहकारी संस्था</b>												
१	शाहूवाडी	३००८१०	१९२१४	८०४४२	२५२७५	१९६५८४	१९४४०	८१३३१	१५९२८	६७७८९	३५१२	१३५४२
२	पन्हाळा	८८११०१	३२२५८	२२७३४१	३०४६२	६२४५६३	९२८८	१०५७९९	५१५६	९९५२५	४१३२	६२७४
३	हातकणगले	१७६१८६५	२४११२	१०१५३६०	३६११९	११२२५५२	१३२६	३५६८७	११५४	३१३३२	१७२	४३५५
४	शिरोळ	२२८४०४०	२६९९४	२०३३५८४	२१८७८	१६४५४४५	४५३	२१८७८	३८०	१८५९७	७३	३२८१
५	करवीर	२१५४६११	५६१८१	९४१८६२	३३१४२	२३३४५५	७५९०	४१०६०३	६२४६	३९०८१८	१३४४	१९७८५
६	गगनबावडा	४८२०८४	६२१६	१२६४५३	४००९	१६६५८२	१६५२	१४५१७	१३६२	१३५२७	२९०	९९०
७	राधानगरी	८५८६२३	३८११६	४७०००१	३०२२४	४८८३४५	६६७४	९८४०८	६५६२	९५५४३	११२	३०४४
८	कागल	१०९९६६४	३९२१५	१०४५५६३	४७४५९	१०८१३४०	१२५६४	११७८८	११०२३	१०४४७	१५४१	१३४१
९	भुदरगाड	५५८७७१	१६३००	३४२०४२	२७०५	२७९४७	२२६	६०७३	२३१०	१९३९१	१६९	२४८३
१०	आजरा	१७५२६६	१८४२०	३२४१८४	१११६९	२०४४६४	२४१२	१७५९३	१९९७	१५३७८	४५३	२२
११	गडहिंग्लज	७८६७१८	१६९२१	७९३४१	१६२३६	५२९७४०	३२२३	५२२४२	२८०१	३९९९३	४२२	२०२
१२	चंदगड	७३३३१७	२३५६८	५५१९६८	२२७३३	५५१९६८	४७२७	५९३७१	४४२३	२५३१२	३०४	२३७०
<b>एकूण</b>		<b>१२०७६८७०</b>	<b>३१६५१५</b>	<b>७२३८१४१</b>	<b>२८१४११</b>	<b>६८७२९८५</b>	<b>६९५७५</b>	<b>९१५२९०</b>	<b>५९३४२</b>	<b>८१९६५२</b>	<b>१२५२४</b>	<b>५७६८९</b>

आधार :- जिल्हा उपनिबंधक, सहकारी संस्था, कोल्हापूर

तक्ता क्रमांक ६.९

जिल्ह्यातील कृषि सहकारी बँकांचा तपशील

संदर्भ वर्ष २०१३-१४  
(कोटी रुपये)

जिल्हा :-कोल्हापूर

तपशील	३१ मार्च रोजी		शेकडा बदल
	२०१३	२०१४	
(१)	(२)	(३)	(४)
<b>महाराष्ट्र राज्य सहकारी बँक मर्या.</b>			
सभासद (संख्या)	--	--	--
खेळते भांडवल	--	--	--
ठेवी	--	--	--
स्थूल कर्जवाटप	--	--	--
येणे कर्ज	--	--	--
थकीत कर्ज	--	--	--
<b>जिल्हा मध्यवर्ती सहकारी बँका</b>			
सभासद (संख्या)	११६५७	११८५३	१.६८
खेळते भांडवल	२९७७.७२	३४१७.५५	१४.७७
ठेवी	२२३८.०३	२६१९.१५	१७.०३
स्थूल कर्जवाटप	३२०६.३४	३११७.४९	-२.७७
येणे कर्ज	१८६७.२०	१८१७.७७	-२.६५
थकीत कर्ज	२३८.५७	२१०.७६	-११.६६
<b>महाराष्ट्र राज्य सहकारी कृषि ग्रामीण बहुउद्देशीय विकास बँक मर्या.</b>			
सभासद (संख्या)	--	--	--
खेळते भांडवल	--	--	--
ठेवी	--	--	--
स्थूल कर्जवाटप	--	--	--
येणे कर्ज	--	--	--
थकीत कर्ज	--	--	--
<b>जिल्हा स्तरीय सहकारी कृषि ग्रामीण बहुउद्देशीय विकास बँका</b>			
सभासद (संख्या)	४३६२७	४३६२७	०.००
खेळते भांडवल	१३६.८८	१३७.७८	०.६६
ठेवी	१.८३	१.७८	-२.७३
स्थूल कर्जवाटप	०.००	०.००	०.००
येणे कर्ज	१५.८५	१३.२८	-१६.२१
थकीत कर्ज	१३.६८	११.७९	-१३.८२

आधार: १) जिल्हा मध्यवर्ती सह. बँक, कोल्हापूर २) कोल्हापूर जिल्हा सहकारी कृषि ग्रामीण बहुउद्देशीय विकास बँक, कोल्हापूर.

तक्ता क्रमांक 6.11  
जिल्ह्यातील साखर कारखाने विषयक माहिती

जिल्हा :-कोल्हापूर

संदर्भ वर्ष : 2013-14

अ. क्र.	तालुका	साखर कारखान्याचे नाव	सहकारी/खाजगी	कामगार(संख्या)		गळीत क्षमता मे.टन	प्रत्यक्ष गाळप मे.टन	साखरेचे उत्पादन मे.टन	इतर उत्पादने			
				नियमित	हंगामी				इथ नॉल मे. टन	पेपर मे. टन	मद्यार्क हजार लि.	वीज मे.वॅट
(1)	(2)	(3)	(4)	(5)	(6)	(7)	(8)	(9)	(10)	(11)	(12)	(13)
1	शाहूवाडी	1.उ.गायकवाड	सहकारी	341	306	2500	101050	11063	0	0	0	0
2	पन्हाळा	2.दालमिया शुगर आसुल्ले-पोर्ले	खाजगी	216	258	2500	406109	53148	0	0	0	0
		3.श्री.ता.कारे वारणा	सहकारी	747	765	7500	1484861	178460	0	0	15106	0
3	हातकणंगले	4.जवाहर	सहकारी	482	898	9000	1428888	179734	0	0	0	15
		5.दे.भ.र.कुं.पंचगंगा	सहकारी	349	313	5000	740342	96323	0	0	0	0
		6.शरद	सहकारी	198	416	2500	589257	77310	0	0	0	2
4	शिरोळ	7.दत्त शिरोळ	सहकारी	669	690	7000	1191863	151970	0	0	12810	13
		8.गुरुदत्त	खाजगी	281	299	2500	676698	89534	0	0	0	56
5	करवीर	9.भोगावती	सहकारी	535	50	4000	540185	70516	0	0	0	0
		10.छ.राजाराम	सहकारी	221	299	2200	410155	50810	0	0	0	0
		11.कूं.भी.कासारी	सहकारी	533	294	3000	522025	69693	0	0	30000	18
6	गगनबावडा	12.डी.वाय.पाटील	सहकारी	157	405	2500	383250	47530	0	0	0	0
7	राधानगरी	--	--	--	--	--	--	--	--	--	--	--
8	कागल	13.छ.शाहु,कागल	सहकारी	334	624	4500	731666	95455	0	0	10111	16
		14.दूधगंगा-वेदगंगा	सहकारी	545	128	4500	587502	78410	0	0	0	73
		15.स.मंडलीक	सहकारी	465	313	3500	485238	64925	0	0	0	26
9	भुदरगड	16.इ.गांधी महिला	सहकारी	--	--	2500	--	--	--	--	--	--
10	आजरा	17.आजरा- गवसे	सहकारी	303	437	2500	354437	44404	0	0	0	0
11	गडहिंगलज	18.गडहिंगलज	सहकारी	308	355	2000	264878	31865	2851	0	0	0
12	चंदगड	19.दौलत	सहकारी	--	--	--	--	--	--	--	--	--
		20.नलावडे शुगर्स	खाजगी	171	166	2500	227124	30140	0	0	0	0
		21.हेमरसटेक्नॉलॉजी राजगोळी खु	खाजगी	260	45	3500	504000	66443	0	0	0	10
एकूण				7115	7061	75700	11629527	1487732	2851	0	68027	229

आधार - प्रादेशिक सहसंचालक (साखर) कोल्हापूर विभाग, कोल्हापूर



**तक्ता क्रमांक ६.१२**  
**विविध प्रकारच्या सहकारी संस्था**

जिल्हा - कोल्हापूर

संदर्भ : ३१ मार्च २०१२

अ.क्र.	सहकारी संस्थेचा प्रकार	संख्या
(१)	(२)	(३)
<b>१</b>	<b>कृषि पतसंस्था (एकूण)</b>	<b>१८७२</b>
	१.१ जिल्हा मध्यवर्ती सहकारी बँका	१
	१.२ प्राथमिक कृषि सहकारी संस्था	१८५७
	१.३ शेतकरी सेवा संस्था	०
	१.४ लॅम्प्स सहकारी संस्था (आदिवासी सहकारी संस्था)	०
	१.५ धान्य बँका	१४
	१.६ इतर	०
<b>२</b>	<b>बिगर - कृषि पतसंस्था (एकूण)</b>	<b>१८१२</b>
	२.१ नागरी बँका	४८
	२.२ नागरी पतसंस्था	३१०
	२.३ कर्मचारी पतसंस्था	३५०
	२.४ इतर बिगर-कृषि पतसंस्था	११०४
<b>३</b>	<b>पणन संस्था (एकूण)</b>	<b>४७०</b>
	३.१ जिल्हा पणन संस्था	३
	३.११ सर्वसाधारण उद्देशीय	३
	३.१२ विशेष उद्देशीय	३
	३.२ प्राथमिक पणन संस्था	१६
	३.२१ सर्वसामान्य तालुका खरेदी	६४
	३.२२ विशेष पणन संस्था	३८४
	३.३ इतर पणन संस्था	३८४
<b>४</b>	<b>एकूण उत्पादक सहकारी संस्था</b>	<b>७१०४</b>
	४.१ साखर कारखाने	१८
	४.२ इतर शेती प्रक्रिया संस्था	१५१
	४.३ विणकर संस्था	७४२
	४.४ विणकर संस्था (हातमाग)	१४
	४.५ औद्योगिक वसाहती (संस्था)	२३
	४.६ इतर औद्योगिक संस्था	७७५
	४.७ दुग्ध व्यवसाय संस्था	४३४४
	४.८ मत्स्यव्यवसाय संस्था	४९
	४.९ सहकारी सूत गिरण्या	४०
	४.१० उपसा जलसिंचन संस्था	३४७
	४.११ इतर उत्पादक संस्था	६०१
<b>५</b>	<b>सामाजिक सेवा सहकारी संस्था</b>	<b>२३६०</b>
	५.१ ग्राहक भांडारे	२७४
	५.२ गृहनिर्माण संस्था	६८७
	५.३ कामगार कंत्राटदार संस्था	२२७
	५.४ इतर सहकारी संस्था	११७२
<b>एकूण संस्था</b>		<b>१३६१८</b>

आधार :- जिल्हा उपनिबंधक, सहकारी संस्था, कोल्हापूर

तक्ता क्रमांक ६.१३

सहकारी संस्थांची वित्तीय स्थिती

जिल्हा - कोल्हापूर

संदर्भ : ३१/३/२०१३

अ. क्र.	बाब	परिमाण	संख्या
(१)	(२)	(३)	(४)
१	सहकारी संस्थांची संख्या	संख्या	१३८१५
२	एकूण सभासद संख्या	हजार	७२४२६१७
३	भरणा झालेले भागभांडवल		
	३.१ शासकीय भाग भांडवल	रुपये	७२४२३०१०४
	३.२ स्वनिधी	रुपये	१२४२७४३९
	३.३ एकूण	रुपये	७३६६५७५४३
४	ठेवी	रुपये	२८६५२३६३७५
५	खेळते भांडवल	रुपये	१६६२७२१६१
६	३१ मार्च, रोजी येणे कर्ज	रुपये	५९३५२६४४
७	वर्षभरात केलेले कर्जवाटप	रुपये	७११९०९२७
८	खरेदीची किंमत	रुपये	३२७४३४५५९
९	विक्रीची किंमत	रुपये	३६९८३८४९२
१०	नफा /तोटा		
	१०.१ नफ्यातील संस्था	संख्या	७०५०
	१०.२ नफ्याची रक्कम	रुपये	४२८६२८७८
	१०.३ तोट्यातील संस्था	संख्या	५०१४
	१०.४ तोट्याची रक्कम	रुपये	५४१२८७५६
	१०.५ ना-नफा, ना-तोटा झालेल्या संस्था	संख्या	१३५१

आधार :- जिल्हा उपनिबंधक, सहकारी संस्था, कोल्हापूर

**तक्ता क्रमांक ६.१४**  
**सहकारी संस्थांची लेखापरीक्षण वर्गाप्रमाणे संख्या**

जिल्हा :-कोल्हापूर

संदर्भ : ३१ मार्च, २०१४

अ. क्र.	तालुका	लेखापरीक्षण वर्गाप्रमाणे सहकारी संस्था				वर्गीकरण न केलेल्या	लेखापरीक्षण न झालेल्या	एकूण सहकारी संस्था
		अ	ब	क	ड			
(१)	(२)	(३)	(४)	(५)	(६)	(७)	(८)	(९)
१	शाहूवाडी	३९	२५२	३०	२०	९	२१९	५६९
२	पन्हाळा	१७२	५१०	६४	१०	११	४२८	११९५
३	हातकणंगले	२९५	५०६	७०	२३	५२	१९५५	२९०१
४	शिरोळ	२१७	२४१	३७	१७	२७	४७४	१०१३
५	करवीर	५६२	६६०	८८	२५	३३	१०८०	२४४८
६	गगनबावडा	१६	११०	३	१	२	९१	२२३
७	राधानगरी	१३३	४७१	३६	६	१३	३९१	१०५०
८	कागल	२०२	३८८	४१	१५	११	६१५	१२७२
९	भुदरगड	१०१	४३०	३४	९	६	५४८	११२८
१०	आजरा	१०६	२६६	१४	६	४	२०३	५९९
११	गडहिंग्लज	१४१	३२२	४३	११	७	२४९	७७३
१२	चंदगड	१११	३४८	२७	२	९	२५३	७५०
एकूण		२०९५	४५०४	४८७	१४५	१८४	६५०६	१३९२१

आधार :- १.जिल्हा विशेष लेखापरीक्षक, सहकारी संस्था वर्ग -१, कोल्हापूर

२. जिल्हा विशेष लेखापरीक्षक (वर्ग -१) सहकारी संस्था (पदुम), कोल्हापूर

तक्ता क्रमांक ६.१५  
राज्य / जिल्हा कार्यक्षेत्र असलेल्या सहकारी बँकाचे कार्य

जिल्हा -कोल्हापूर

संदर्भ : ३१ मार्च, २०१४

अ. क्र.	बाब	जिल्हा मध्यवर्ती सहकारी बँक लि. (रु. हजारात)	राज्य कृषी व ग्रामीण विकास बँक (रु. हजारात)
(१)	(२)	(३)	(४)
१	बँक शाखा (संख्या)	१९२	१६
२	सभासद (संख्या)		
	२.१ संस्था सभासद	१११४३	२९१
	२.२ वैयक्तिक सभासद	७१०	४३३३६
३	भाग भांडवल	१३५०१९८	२६९१३
४	राखीव व इतर निधी	२९२६४२०	४३४३४०
५	ठेवी	२६१९१५०६	१७८१२
६	खेळते भांडवल	३४१७५४६४	१३७७६९९
७	अल्प मुदतीची कर्जे वाटप		
	७.१ रोख पत	१७८३६६३०	०
	७.२ वटविलेली बिले	५२९	०
	७.३ एकूण (७.१+७.२)	१७८३७१५९	०
	७.४ पैकी कृषि कर्जे	११३१९५९४	०
८	मध्यम मुदतीची कर्जे वाटप	१३१००७३७	०
९	दीर्घ मुदतीची कर्जे	१८५३३३	०
१०	येणे कर्जे		
	१०.१ अल्प मुदतीची कर्जे	१४७४१३२५	०
	१०.२ मध्यम मुदतीची कर्जे	२७७०२८२	२४२०७
	१०.३ दीर्घ मुदतीची कर्जे	६६६०६१	१०८६०५
११	थकलेले कर्जे		
	११.१ अल्प मुदतीची कर्जे	१४२०१५९	०
	११.२ मध्यम मुदतीची कर्जे	५९८५७३	९५८४
	११.३ दीर्घ मुदतीची कर्जे	८८८२७	१०८३०५

आधार :- १) जिल्हा मध्यवर्ती सहकारी बँक, कोल्हापूर २) कोल्हापूर जिल्हा सहकारी कृषी ग्रामीण बहुउद्देशिय विकास बँक मर्या. कोल्हापूर

तक्ता क्रमांक ६.१६  
बिगर-कृषी सहकारी पतसंस्थांचे कार्य

जिल्हा - कोल्हापूर

संदर्भ : ३१/३/२०१२

अ. क्र.	बाब	संस्था प्रकार					
		प्राथमिक सहकारी बँका		इतर बिगर - कृषी पतसंस्था			
		नागरी बँका	कर्मचारी पतपेढी आणि	नागरी पतसंस्था	कर्मचारी पतपेढी	इतर (नागरी पतपेढी)	
(१)	(२)	(३)	(४)	(५)	(६)	(७)	
१	संस्था संख्या	४६	२	१४१४	३५०	०	
२	सभासद संख्या	४८९१४३	३४१७४	६६३४०६	९१७९९	०	
३	भाग भांडवल (रुपये - हजारात)	१२३८७३३	२३०९४३	२७६०४३७	९४१४०३	०	
४	राखीव व इतर निधी (रुपये -	४०६४७०७	१८६८५८	७५७२२७	४१३७५९	०	
५	ठेवी (रुपये - हजारात)	४०९३३८७१	२८६४५४५	८५२५७२९	२१२४१३६	०	
६	खेळते भांडवल (रुपये - हजारात)	६०७८५४२३	३४२३५६७	१२६५८२८४	४८८७७७८	०	
७	कर्जे (रुपये - हजारात)	७.१ दिलेली कर्जे	२०५३१८८७	१७८४०४३	४८६७४३१	१९०७७०३	०
		७.२ वसूल कर्जे	१०३१५७९१	१२८७३	३६१०७०२	१८२७५५३	०
		७.३ येणे कर्जे	२५२८३२१४	२१६१०९५	७६२८३१७	३०८१२८७	०
		७.४ थकित कर्जे	१२९१३१०	३४०५५	३३७८८००	११००४२	०

आधार :- जिल्हा उपनिबंधक, सहकारी संस्था, कोल्हापूर

तक्ता क्रमांक ६.१७  
परवानाधारक सावकारांची संख्या व त्यानी दिलेली कर्जे

जिल्हा- कोल्हापूर

संदर्भ : ३१/३/२००५  
(रुपये - हजारात)

अ. क्र.	तालुका	परवानाधारक सावकारांची संख्या	व्याप-यांना दिलेली कर्जे	इतरांना दिलेली कर्जे	एकूण (४+५)
(१)	(२)	(३)	(४)	(५)	(६)
१	शाहूवाडी	२	०	०	०
२	पन्हाळा	३	०	०	०
३	हातकणंगले	६५	०	७२०	७२०
४	शिरोळ	९	०	६९८	६९८
५	करवीर	१३९	०	१०५४३	१०५४३
६	गगनबावडा	०	०	०	०
७	राधानगरी	०	०	०	०
८	कागल	५	०	५८	५८
९	भुदरगड	२	०	०	०
१०	आजरा	०	०	०	०
११	गडहिंग्लज	५	०	२५	२५
१२	चंदगड	१	०	३८	३८
एकूण		२३१	०	१२०८२	१२०८२

आधार :- जिल्हा उपनिबंधक, सहकारी संस्था, कोल्हापूर

टिप - सदर तक्त्यातील अद्ययावत माहिती उपलब्ध नसल्याने माहिती द्विरुक्त केली आहे.

**तक्ता क्रमांक ६.१८**  
**जिल्हा आणि प्राथमिक पणन संस्थांचे कार्य**

जिल्हा :-कोल्हापूर

संदर्भ - ३१/३/२०११

अ. क्र.	जिल्हा आणि प्राथमिक पणन संस्था	संस्था संख्या	सभासद संख्या	खेळते भांडवल (हजार रुपये)	खरेदीची किंमत (हजार रुपये)			विक्रीची किंमत (हजार रुपये)			कृषी उत्पादनाची विक्री (अडते व मालक म्हणून) (हजार रुपये)			
					कृषी उत्पादन	शेतीच्या गरजेच्या वस्तू	उपभोगाच्या वस्तू	मालक म्हणून	अडत्या म्हणून	एकूण (स्तंभ १९ +२४+२५)	भात व तांदूळ	गहू	इतर अन्न धान्ये	कापूस
१	२	३	४	५	६	७	८	९	१०	११	१२	१३	१४	१५
१	जिल्हा पणन	१०	६५०००	१७२१५४	१४७६६	०	४९३०६६	२८०२९	०	५३१५३	०	२०५	०	०
२	शाहूवाडी	६	११००	२६६९१	२८५५	०	१४१९५	४०८६	०	८२४८	०	०	१९१९	०
३	पन्हाळा	७९	८१४०	११८४१	०	८५४५३	०	०	०	०	०	०	०	०
४	हातकंगले	३४	१७४३	२६	८	११८	१०१	७५	०	४८७	४६	०	२९	०
५	शिरोळ	५३	८८९४	४८१७७	१५२७४	२११७५९	७०१८	५५८९७	०	२७२८६४	०	०	०	०
६	करवीर	५०	४०००	५०१४९	१९३३७५	०	१८७९	९८७	०	२०१३७५६	१५६	७३५	०	०
७	गगनबावडा	२	२६५	५८७९	०	११५४	०	०	०	०	०	०	०	०
८	राधानगरी	२१	५००५	१६२०६६	२५००	०	२६०	२३५१७	०	२७५७७	०	०	६४०८	०
९	कागल	१२६	१८६०	३२०	०	१६१९	१०२२	०	०	४३२७	०	०	०	०
१०	भुदरगड	४८	३३२२	१३५५०	१९६३	१२२७	०	२२७४	०	२८६४	९६९	२६०	७४०	०
११	आजरा	३	१९८८	२५३	१०३४	०	२९७	४२	०	१६२३	४२	०	०	०
१२	गडहिंगलज	१६	२३६०	१०३९	०	०	१५००	२०५	०	४१०	०	२०५	०	०
१३	चंदगड	४३	६७००	१०१०७९	२९३१९६	६६१२	४६४९२	३२६४	०	३४३६५१	३२६४	०	०	०
	एकूण	४९१	११०३७७	५९३२२४	५२४९७१	३०७९४२	५६५८३०	११८३७६	०	२७२८९६०	४४७७	१४०५	९०९६	०

अ. क्र.	जिल्हा आणि प्राथमिक पणन संस्था	कृषी उत्पादनाची विक्री (अडते व मालक म्हणून) (हजार रुपये)				शेतीला आवश्यक वस्तूंची विक्री (अडते व मालक म्हणून) (हजार रुपये)					उपभोग्य वस्तूंची विक्री (हजार रुपये)
		गळि-ताची धान्ये	डाळी	इतर	एकूण	खते	बियाणे	कृषी औजारे	इतर	एकूण	
(१)	(२)	१६	१७	१८	१९	२०	२१	२२	२३	२४	२५
१	जिल्हा पणन	०	०	२८०२९	२८२३४	२२०८४	२२५	०	०	२२३०९	२६१०
२	शाहूवाडी	०	०	२१६७	४०८६	४१६२	०	०	०	४१६२	०
३	पन्हाळा	०	०	०	०	०	०	०	०	०	०
४	हातकंगले	०	०	०	७५	११५	०	०	१	११६	२९६
५	शिरोळ	०	०	५५८९७	५५८९७	१३४९१६	१८३७३	८४८	५४४०५	२०८५४२	८४२५
६	करवीर	०	०	९६	९८७	०	४७६	२०१०१५८	०	२०१०६३४	२१३५
७	गगनबावडा	०	०	०	०	०	०	०	०	०	०
८	राधानगरी	०	०	१७१०९	२३५१७	२४५०	१६१०	०	०	४०६०	०
९	कागल	०	०	०	०	१६१९	५	०	१६७०	३२९४	१०३३
१०	भुदरगड	०	२२५	८०	२२७४	५९०	०	०	०	५९०	०
११	आजरा	०	०	०	४२	९५४	२७	०	३९६	१३७७	२०४
१२	गडहिंगलज	०	०	०	२०५	०	०	०	०	०	२०५
१३	चंदगड	०	०	०	३२६४	१७१५९५	४१०	०	११८०१४	२९००१९	५०३६८
	एकूण	०	२२५	१०३३७८	११८५८१	३३८४८५	२११२६	२०११००६	१७४४८६	२५४५१०३	६५२७६

आधार - जिल्हा उपनिबंधक कार्यालय, सहकारी संस्था, कोल्हापूर

तक्ता क्रमांक 6.19

नियंत्रित बाजारपेठातील कृषी मालांची वार्षिक आवक

जिल्हा :-कोल्हापूर

संदर्भ वर्ष :- 2013-14

अ. क्र.	तालुका	कृषी उत्पन्न बाजार समित्यांची संख्या	उपबाजार पेठांची संख्या	भात		तांदूळ		नागली	
				आवक (टन)	मूल्य (हजार रुपये)	आवक (टन)	मूल्य (हजार रुपये)	आवक (टन)	मूल्य (हजार रुपये)
(1)	(2)	(3)	(4)	(5)	(6)	(7)	(8)	(9)	(10)
1	शाहूवाडी	0	0	0	0	0	0	0	0
2	पन्हाळा	0	0	0	0	0	0	0	0
3	हातकणगले	1	4	63	883	0	0	0	0
4	शिरोळ	1	1	0	0	0	0	0	0
5	करवीर	1	3	35633	582440	13835	426795	0	0
6	गगनबावडा	0	0	0	0	0	0	0	0
7	राधानगरी	0	0	0	0	0	0	0	0
8	कागल	0	0	0	0	0	0	0	0
9	भुदरगड	0	0	0	0	0	0	0	0
10	आजरा	0	0	0	0	0	0	0	0
11	गडहिंग्लज	1	8	2461	39382	607	12129	381	6091
12	चंदगड	0	0	0	0	0	0	0	0
एकूण		4	16	38157	622705	14442	438924	381	6091

अ. क्र.	तालुका	गहू		बाजरी		ज्वारी		तूर	
		आवक (टन)	मूल्य (हजार रुपये)	आवक (टन)	मूल्य (हजार रुपये)	आवक (टन)	मूल्य (हजार रुपये)	आवक (टन)	मूल्य (हजार रुपये)
(1)	(2)	(11)	(12)	(13)	(14)	(15)	(16)	(17)	(18)
1	शाहूवाडी	0	0	0	0	0	0	0	0
2	पन्हाळा	0	0	0	0	0	0	0	0
3	हातकणगले	7442.6	123124	23	299	3607.7	50508	0	0
4	शिरोळ	1.2	17	0	0	20.4	361	0	0
5	करवीर	12601	281575	1363	22315	9702	223665	0	0
6	गगनबावडा	0	0	0	0	0	0	0	0
7	राधानगरी	0	0	0	0	0	0	0	0
8	कागल	0	0	0	0	0	0	0	0
9	भुदरगड	0	0	0	0	0	0	0	0
10	आजरा	0	0	0	0	0	0	0	0
11	गडहिंग्लज	6	110	0	0	769	16923	0	0
12	चंदगड	0	0	0	0	0	0	0	0
एकूण		20050.8	404826	1386	22614	14099.1	291456	0	0

**तक्ता क्रमांक 6.19**  
**नियंत्रित बाजारपेठातील कृषी मालांची वार्षिक आवक**

संदर्भ वर्ष :-2013-14

अ. क्र.	तालुका	मूग		कुळीथ		कांदा		गूळ		सोयाबिन	
		आवक (टन)	मूल्य (हजार रुपये)	आवक (टन)	मूल्य (हजार रुपये)	आवक (टन)	मूल्य (हजार रुपये)	आवक (टन)	मूल्य (हजार रुपये)	आवक (टन)	मूल्य (हजार रुपये)
(1)	(2)	(19)	(20)	(21)	(22)	(23)	(24)	(25)	(26)	(27)	(28)
1	शाहवाडी	0	0	0	0	0	0	0	0	0	0
2	पन्हाळा	0	0	0	0	0	0	0	0	0	0
3	हातकणगले	0	0	0	0	0	0	0	0	630	18900
4	शिरोळ	10.7	600	0	0	0	0	0	0	23.2	717
5	करवीर	171	11335	0	0	136480	1943931	76526	2219826	0	0
6	गगनबावडा	0	0	0	0	0	0	0	0	0	0
7	राधानगरी	0	0	0	0	0	0	0	0	0	0
8	कागल	0	0	0	0	0	0	0	0	0	0
9	भुदरगड	0	0	0	0	0	0	0	0	0	0
10	आजरा	0	0	0	0	0	0	0	0	0	0
11	गडहिंग्लज	4	253	0	0	99	995	5802	145057	1735	65938
12	चंदगड	0	0	0	0	0	0	0	0	0	0
एकूण		185.7	12188	0	0	136579	1944926	82328	2364883	2388	85555

आधार - जिल्ह्यातील सर्व कृषी उत्पन्न बाजार समित्या

**तक्ता क्रमांक 6.20**  
**निवडक कृषि मालाच्या त्रैमासिक सरासरी घाऊक किंमती**

जिल्हा- कोल्हापूर

संदर्भ वर्ष- 2013-14

अ. क्र.	कृषि मालाचे नांव	कृषि मालाचा वाण	त्रैमासिक सरासरी घाऊक किंमती (प्रती क्विंटल मूल्य रूपये)							
			एप्रिल - जुन	गेल्या-वर्षाच्या तुलनेत शोकडा वाढ	जुलै-सप्टेंबर	गेल्या-वर्षाच्या तुलनेत शोकडा वाढ	ऑक्टोबर-डिसेंबर	गेल्या-वर्षाच्या तुलनेत शोकडा वाढ	जानेवारी-मार्च	गेल्या-वर्षाच्या तुलनेत शोकडा वाढ
(1)	(2)	(3)	(4)	(5)	(6)	(7)	(8)	(9)	(10)	(11)
1	गहू	स्थानिक	1858	12.6	1638	-4.2	1970	20.8	2000	13.2
2	बाजरी	हिरवी	1488	10.2	1420	15.1	1413	5.3	1500	2.2
3	हरभरा	स्थानिक	3050	-24.7	3233	-23.3	2938	-25.3	2618	-67.6
4	तूर	एच-4	आ. नाही	--	आ. नाही	--	आ. नाही	--	आ. नाही	--
5	उडीद	काळा	4650	--	आ. नाही	--	आ. नाही	--	आ. नाही	--
6	गूळ	को.नं.3	3081	20.0	3151	14.9	2952	-4.8	2711	7.3
7	ज्वारी	हायब्रीड	1858	28.2	1696	15.0	1750	19.3	1800	22.7
8	मूग	देशी	6250	9.6	5600	3.7	6250	16.2	7525	16.6
9	भुईमूग	फुलेप्रगती	4750	7.7	4825	17.4	4525	-2.0	4125	-6.6
10	कांदे	स्थानिक	1130	126.0	4000	471.4	2300	109.1	700	-50.0
11	खुरसणी	गावरान	आ. नाही	--	आ. नाही	--	आ. नाही	--	आ. नाही	--
12	कापूस	लक्ष्मी 510	आ. नाही	--	आ. नाही	--	आ. नाही	--	आ. नाही	--
13	तांदूळ	जाडा	3325	57.1	3200	64.1	3100	43.1	2900	30.3
14	भात	जाडा	1573	23.3	1581	32.7	1482	21.0	1513	21.8
15	खपली	स्थानिक	2700	44.6	2800	47.1	3335	72.5	3200	67.6
16	मिरची	ज्वारी	17500	--	10500	23.5	21500	-10.6	17459	9.1
17	धणे	देशी	4000	--	आ. नाही	--	आ. नाही	--	आ. नाही	--
18	मक्का	लाल	1383	18.5	1409	15.1	1466	19.3	1391	29.4
19	सोयाबीन	पिवळा	3483	-24.8	3750	11.4	3125	2.0	3592	19.7

आ. नाही - आवक नाही.

आधार - कृषि उत्पन्न बाजार समित्या सर्व, जिल्हा कोल्हापूर



तक्ता क्रमांक ६.२१

सहकारी सूत गिरण्या, हातमाग व यंत्रमाग यांचा तपशिल

जिल्हा:- कोल्हापूर

संदर्भ वर्ष : २०१३-१४

अ.क्र.	तपशिल	जिल्हा
(१)	(२)	(३)
<b>अ) सहकारी सूत गिरण्या ---</b>		
१	एकूण गिरण्यांची संख्या	४४
२	उत्पादन चालू असलेल्या गिरण्यांची संख्या	१४
३	सभासद संख्या (०००)	१३६
४	भाग भांडवल (रुपये - हजारात)	३२७१९७३
५	त्यापैकी राज्य शासनाचे (रुपये - हजारात)	२३७०७९३
६	चात्यांची संख्या (लाखात)	२.४८
७	उत्पादित सूताचे मूल्य (रुपये - हजारात)	५७५४००१
८	तोट्यातील गिरण्या (संख्या)	१२
९	तोटा (रुपये - हजारात)	४७२४४१
<b>ब) सहकारी हातमाग व यंत्रमाग ---</b>		
१	एकूण संस्था संख्या	७७०
२	सभासद संख्या (०००)	३१
३	भाग भांडवल (रुपये - हजारात)	९८९३०४
४	त्यापैकी राज्य शासनाचे (रुपये - हजारात)	६५८१९४
५	मागांची संख्या	१०८८९
६	उत्पादित मूल्य (रुपये - हजारात)	७१८६१८
७	तोट्यातील संस्था (संख्या)	७११
८	तोटा (रुपये - हजारात)	३७२७८

आधार : प्रादेशिक उपसंचालक, वस्त्रोद्योग, सोलापूर.

तक्ता क्रमांक 7.1  
जिल्हातील विजेचा वापर

जिल्हा - कोल्हापूर

संदर्भ :-2013-14

अ. क्र.	तालुका	एकूण विजेचा वापर ('000 किलो वॅट तास)							विजेचा दरडोई वापर (कि. वॅट तास)	वीज जोडण्यांची संख्या (लाखात)
		घरगुती	व्यापारी कामासाठी लघुशक्ती साठी	औद्योगिक	सार्व-जनिक दिवाबत्ती	कृषि	इतर	एकूण		
(1)	(2)	(3)	(4)	(5)	(6)	(7)	(8)	(9)	(10)	(11)
1	शाहूवाडी	11409	1805	4909	624	17298	11005	47050	253	0.35
2	पन्हाळा	30921	2074	36841	534	53113	19196	142678	550	0.24
3	हातकणगले	123216	19387	1132434	5829	98638	53932	1433436	1775	2.55
4	शिरोळ	49154	4397	48551	3393	52743	22142	180379	461	0.24
5	करवीर	216915	81796	605859	8216	112047	71857	1096690	1057	2.40
6	गगनबावडा	1989	360	784	50	9314	853	13349	373	0.08
7	राधानगरी	12980	1764	7382	633	23654	9600	56014	280	0.39
8	कागल	50014	6141	741136	3057	88357	59154	947860	3442	0.47
9	भुदरगड	18145	1707	11833	648	24882	6442	63657	423	0.43
10	आजरा	10551	1869	11289	408	16773	1245	42134	350	1.37
11	गडहिंग्लज	19979	4681	10631	1707	36590	9989	83578	370	0.36
12	चंदगड	13997	2176	49358	930	25338	620	92418	494	0.33
<b>एकूण</b>		<b>559270</b>	<b>128157</b>	<b>2661006</b>	<b>26029</b>	<b>558747</b>	<b>266035</b>	<b>4199244</b>	<b>1083</b>	<b>9.22</b>

आधार - अधिक्षक अभियंता (कोम), महाराष्ट्र राज्य वीज वितरण कंपनी मर्या., कोल्हापूर

**तक्ता क्रमांक 7.2**  
**मोटार वाहनांची आणि अनुज्ञापती धारकांची संख्या**

जिल्हा - कोल्हापूर

संदर्भ -31 मार्च 2014

अ. क्र.	बाब	एकूण वाहने	इंधनाच्या प्रकारानुसार वाहने			गेल्या वर्षातील वाहनांची संख्या	गेल्या वर्षाच्या तुलनेत शेकडा वाढ/ घट
			डिझेल	पेट्रोल	सी.एन. जी		
(1)	(2)	(3)	(4)	(5)	(6)	(7)	(8)
<b>प्रवासी वाहने</b>							
1	बसेस	2145	2145		0	2046	4.8
2	मोटारी आणि स्टेशन	77041	26628	50413	0	69188	11.4
3	जीप	20531	19929	602	0	20172	1.8
4	टॅक्सी	1130	1130	0	0	1037	9.0
5	तीन चाकी वाहने (रिक्षा)						
	अ) 3-सीटर	14057	3258	10799	0	13649	3.0
	ब) 6-सीटर	315	315	0	0	298	5.7
6	दुचाकी वाहने	759228	0	759228	0	690878	9.9
7	रुग्णवाहिका	304	304	0	0	290	4.8
8	शाळेच्या बसेस	298	298	0	0	240	24.2
<b>एकूण प्रवासी वाहने</b>		<b>875049</b>	<b>54007</b>	<b>821042</b>	<b>0</b>	<b>797798</b>	<b>9.7</b>
<b>माल वाहतूक वाहने</b>							
1	तीन चाकी	11294	11294	0	0	10617	6.4
2	चार चाकी	14965	14965	0	0	13729	9.0
3	ट्रॅक्टर्स	30320	30320	0	0	25747	17.8
4	जोड वाहने	43476	43476	0	0	40615	7.0
5	इतर	2035	2035	0	0	1667	22.1
<b>एकूण माल वाहतूक-वाहने</b>		<b>102090</b>	<b>102090</b>	<b>0</b>	<b>0</b>	<b>92375</b>	<b>10.5</b>
<b>जिल्ह्यातील एकूण वाहने</b>		<b>977139</b>	<b>156097</b>	<b>821042</b>	<b>0</b>	<b>890173</b>	<b>9.8</b>
<b>परमीटधारकांची संख्या</b>							
1	हलकी वाहने	17908	--	--	--	15306	17.0
2	जड वाहने	25456	--	--	--	22961	10.9
3	ऑटोरिक्षा	15438	--	--	--	15468	-0.2

आधार - प्रादेशिक परिवहन अधिकारी, कोल्हापूर

**तक्ता क्रमांक 7.3**  
**महाराष्ट्र राज्य मार्ग परिवहन महामंडळाची प्रवासी वाहतूक**

जिल्हा - कोल्हापूर

अ. क्र.	बाब	2011-12	2012-13	2013-14	2012-13 च्या तुलनेत 2013-14 मधील शेकडा बदल
(1)	(2)	(3)	(4)	(5)	(6)
1	वर्ष अखेरीस मार्गांची संख्या	1006	1033	1054	2.0
2	मार्गांची एकूण लांबी (कि.मी.)	64702.70	66220.90	68632.50	3.6
3	मार्गांची सरासरी लांबी (कि.मी.)	64.30	64.11	65.12	1.6
4	वर्षातील अस्तित्वात असलेल्या बसगाड्यांची संख्या	842	847	891	5.2
5	रस्त्यावर धावणाऱ्या बस गाड्यांची दैनिक सरासरी संख्या	809	828	871	5.2
6	प्रवाशांची दैनिक सरासरी (संख्या लाखात)	4.54	4.42	4.19	-5.2
7	वाहतुकीमुळे वर्षात मिळालेले उत्पन्न (रुपये लाखात)	22747.00	24359.47	25295.45	3.8
8	दर प्रवाशामागे मिळालेले सरासरी उत्पन्न (रुपये दर दिवशी)	13.73	15.10	16.54	9.5

आधार- विभागीय नियंत्रक, महाराष्ट्र राज्य मार्ग परिवहन महामंडळ, विभाग कोल्हापूर

**तक्ता 7.4**  
**स्थानिक स्वराज्य संस्थांचे वाहतूक उपक्रम**

जिल्हा - कोल्हापूर

वर्ष - 2013-14

अ. क्र.	बाब	परिमाण	कोल्हापूर महानगरपालिका
(1)	(2)	(3)	(4)
1	वर्षामध्ये प्रवासी वाहतूक केलेल्या एकूण अंतराची दैनिक सरासरी	कि.मी.	28681
2	दैनिक सरासरी प्रवासी संख्या	संख्या	97732
3	परिवहन सेवेसाठी वापरत असणा-या दैनिक बसेसची सरासरी संख्या	सरासरी संख्या	120
	अ) स्थानिक स्वराज्य संस्था	संख्या	93
	ब) कंत्राटदार	संख्या	27
	क) इतर	संख्या	--
4	निव्वळ नफा/तोटा	लाख रू.	85.6
5	विद्यार्थी, अपंग, वरिष्ठ नागरिक, रूग्ण यांना प्रवासी भाड्यातून सूट/सवलत दिलेली एकूण रक्कम	रू .	4,34,44,000

आधार - कोल्हापूर महानगरपालिका परिवहन

**तक्ता क्र. 7.5**  
**पोस्ट आणि दूरध्वनी सेवा यांची आकडेवारी**

जिल्हा: कोल्हापूर

संदर्भ : 31 मार्च 2014

अ.क्र.	तालुका	पोस्टाची संख्या	पत्र पेट्यांची संख्या	पोस्टमनांची संख्या (विभागांतर्गत व विभागेत्तर धरून)	पोस्टाची सुविधा असलेल्या गावांची संख्या	वैयक्तिक दूरध्वनी संख्या			सार्वजनिक दूरध्वनी केंद्रांची संख्या (PCO)
						ग्रामीण	नागरी	एकूण	
(1)	(2)	(3)	(4)	(5)	(6)	(7)	(8)	(9)	(10)
1	शाहूवाडी	46	131	42	46	1207	336	1543	122
2	पन्हाळा	46	121	45	46	6318	221	6539	299
3	हातकणगले	57	156	66	57	8752	14904	23656	1158
4	शिरोळ	47	105	40	47	7931	4297	12228	648
5	करवीर	102	247	148	102	8931	41456	50387	1608
6	गगनबावडा	11	32	10	11	534	0	534	33
7	राधानगरी	14	103	8	14	3636	0	3636	278
8	कागल	68	127	62	68	6004	1259	7263	503
9	भुदरगड	39	107	39	39	3280	0	3280	210
10	आजरा	24	121	23	24	1703	727	2430	182
11	गडहिंगलज	62	120	60	62	5613	2832	8445	484
12	चंदगड	46	174	43	46	3595	0	3595	174
<b>एकूण</b>		<b>562</b>	<b>1544</b>	<b>586</b>	<b>562</b>	<b>57504</b>	<b>66032</b>	<b>123536</b>	<b>5699</b>

आधार : 1) अधीक्षक अभियंता, पोस्ट व तारघर कोल्हापूर विभाग

2) महाव्यवस्थापक, कोल्हापूर दूरसंचार, कोल्हापूर

तक्ता क्रमांक ७.६

रोड प्लॅन २००१-२०२१(सुधारीत आराखडा)नुसार जिल्ह्यातील रस्ते विकास कार्यक्रमाची प्रगती

जिल्हा - कोल्हापूर

संदर्भ २०१३-१४

अ. क्र.	तालुका	३१ मार्च २०१४ अखेर पर्यंतची स्थिती								
		ग्रामीण रस्ते			इतर रस्ते			एकूण		
		लक्ष्य (कि.मी.)	साध्य (कि.मी.)	प्रत्यक्ष खर्च	लक्ष्य (कि.मी.)	साध्य (कि.मी.)	प्रत्यक्ष खर्च	लक्ष्य (कि.मी.)	साध्य (कि.मी.)	प्रत्यक्ष खर्च
(१)	(२)	(३)	(४)	(५)	(६)	(७)	(८)	(९)	(१०)	(११)
१	शाहूवाडी	३४५.७८	३४५.७८		४४९.७९	४२४.७९		७९५.५७	७७०.५७	
२	पन्हाळा	३१८.६८	३०५.८२		३६०.९९	३५५.०४		६७९.६७	६६०.८६	
३	हातकणंगले	५४७.४८	५४७.४८		३८६.३४	३८३.९		९३३.८२	९३३.३८	
४	शिरोळ	३८०.३९	३३२.३८		३१६.८३	३१६.८३		६९७.२२	६४९.२०	
५	करवीर	४१५.४०	४१५.४०	प्रत्यक्ष खर्चाची आकडेवारी उपलब्ध नाही	५००.२६	४९१.५६	प्रत्यक्ष खर्चाची आकडेवारी उपलब्ध नाही	९१५.६६	९०६.९६	प्रत्यक्ष खर्चाची आकडेवारी उपलब्ध नाही
६	गगनबावडा	६४.३०	६४.३०		१३६.५५	१२५.३५		२००.८५	१८९.६५	
७	राधानगरी	४१८.१०	३७४.६०		४५७.५	४५१.२		८७५.६०	८२५.८०	
८	कागल	३४१.२०	३४१.२०		३८५.५	३८५.५		७२६.७०	७२६.७०	
९	भुदरगड	२८९.७०	२७५.८५		३९८.५३	३०५.७३		६८८.२३	५८१.५८	
१०	आजरा	२१८.४०	१५४.२०		३३०.०९	२८९.५७		५४८.४९	४४३.७७	
११	गडहिंग्लज	३४४.८०	११५.१०		३७६.६	३५२.३५		७२१.४०	४६७.४५	
१२	चंदगड	३०७.३५	२८३.९५		५२१.३७	४९८.१		८२८.७२	७८२.०५	
एकूण		३९९१.५८	३५५६.०६		४६२०.३४	४३७९.९१		८६११.९२	७९३५.९७	

टिप-१) खर्चाची आकडेवारी लेखाशीर्षनिहाय व योजनानिहाय ठेवण्यात येत असून तालुकानिहाय आकडेवारी उपलब्ध नाही.

२) अस्तित्वात नसलेली लांबी कमी केल्याने सन २०१२-१३ च्या रस्त्याच्या लांबीच्या तुलनेत सन २०१३-१४ ची लांबी कमी दिसून येते.

आधार - अधीक्षक अभियंता, सार्वजनिक बांधकाम मंडळ, कोल्हापूर

तक्ता क्र . ७.७

प्रकार व पृष्ठभाग यानुसार रस्त्यांची लांबी

जिल्हा:- कोल्हापूर

(लांबी :- कि.मी.मध्ये)

संदर्भ - ३१ मार्च २०१४

अ. क्र.	बाब	रस्त्याचा प्रकार							
		राष्ट्रीय महामार्ग	प्रमुख राज्य महामार्ग	राज्य महामार्ग	प्रमुख जिल्हा रस्ते	इतर जिल्हा रस्ते	ग्रामीण रस्ते	इतर	एकूण रस्त्याची लांबी
(१)	(२)	(३)	(४)	(५)	(६)	(७)	(८)	(९)	(१०)
१	सिमेंट कॉंक्रीट								
१	सा.बां.वि.	०.००	०.००	०.००	०.००	०.००	०.००	०.००	०.००
२	जिल्हा परिषद	०.००	०.००	०.००	०.००	०.००	०.००	०.००	०.००
३	न.पा./म.न.पा.	१.८०	०.००	०.००	०.५०	०.००	०.००	११६.५२	११८.८२
२	डांबरी								
१	सा.बां.वि.	११०.००	३४.५१	९८३.५४	१४२४.४	०.००	०.००	०.००	२५५२.४३
२	जिल्हा परिषद	०.००	०.००	०.००	०.००	१४५६.००	१६५१.९	०.००	३१०७.९४
३	न.पा./म.न.पा.	१.२०	०.००	२७.९८	११.००	०.००	०.००	११७७.४५	१२१७.६३
३	खडीचे								
१	सा.बां.वि.	०.००	०.००	३.८०	५८.४०	०.००	०.००	०.००	६२.२०
२	जिल्हा परिषद	०.००	०.००	०.००	०.००	१७९.२१	७०४.६६	०.००	८८३.८७
३	न.पा./म.न.पा.	१.५०	०.००	०.००	१.१०	०.००	०.००	१३७.०९	१३९.६९
४	इतर								
१	सा.बां.वि.	०.००	०.००	४.७७	४५.११	०.००	०.००	०.००	४९.८८
२	जिल्हा परिषद	०.००	०.००	०.००	०.००	३२०.६३	१६३५	०.००	१९५५.६०
३	न.पा./म.न.पा.	१.६५	०.००	०.००	३.३०	०.००	०.००	७१.८९	७६.८४
५	एकूण लांबी								
१	सा.बां.वि.	११०.००	३४.५१	९९२.११	१५२७.८९	०.००	०.००	०.००	२६६४.५१
२	जिल्हा परिषद	०.००	०.००	०.००	०.००	१९५५.८४	३९९१.५८	०.००	५९४७.४१
३	न.पा./म.न.पा.	६.१५	०.००	२७.९८	१५.९०	०.००	०.००	१५०२.९५	१५५२.९८
	जिल्हा एकूण	११६.१५	३४.५१	१०२०.०९	१५४३.७९	१९५५.८४	३९९१.५८	१५०२.९५	१०१६४.८९

टिप- अस्तित्वात नसलेल्या रस्त्यांची लांबी कमी केलेली असल्याने सन २०१२-१३ च्या तुलनेत रस्त्यांची लांबी कमी झालेली आहे.

आधार - १) कार्यकारी अभियंता, सार्वजनिक बांधकाम विभाग, कोल्हापूर

२) शहर अभियंता, कोल्हापूर म.न.पा. व सर्व न.पा., कोल्हापूर

तक्ता क्रमांक ७.८  
तालुक्यातील रस्तेविषयक आकडेवारी

जिल्हा :- कोल्हापूर

संदर्भ वर्ष :- सन २०१३-१४

अ. क्र.	तहसील	रस्त्यांची लांबी (कि.मी.)							
		राष्ट्रीय महामार्ग	द्रुतगती मार्ग	प्रमुख राज्य मार्ग	राज्य महामार्ग	प्रमुख जिल्हा मार्ग	इतर जिल्हा मार्ग	ग्राम मार्ग	एकूण लांबी
(१)	(२)	(३)	(४)	(५)	(६)	(७)	(८)	(९)	(१०)
१	शाहूवाडी	३७.४९	०.००	०.००	७३.६९	१४२.९५	१९५.६६	३४५.७८	७९५.५७
२	पन्हाळा	१४.००	०.००	०.००	७६.६०	१३९.०५	१३१.३४	३१८.६८	६७९.६७
३	हातकणंगले	२३.००	०.००	१६.४१	१०९.८०	६१.९१	१७५.२२	५४७.४८	९३३.८२
४	शिरोळ	०.००	०.००	१८.१०	८४.७५	१२३.६३	९०.३५	३८०.३९	६९७.२२
५	करवीर	३०.५२	०.००	०.००	११३.८२	१५०.५५	२०५.३८	४१५.४०	९१५.६७
६	गगनबावडा	०.००	०.००	०.००	३४.२०	६१.४०	४०.९५	६४.३०	२००.८५
७	राधानगरी	०.००	०.००	०.००	८५.००	१७४.६५	१९७.८५	४१८.१०	८७५.६०
८	कागल	५.००	०.००	०.००	५९.०४	१८८.३३	१३३.१४	३४१.२०	७२६.७१
९	भुदरगड	०.००	०.००	०.००	६८.८३	९१.२०	२३८.५०	२८९.७०	६८८.२३
१०	आजरा	०.००	०.००	०.००	९६.९२	७८.८०	१५४.३७	२१८.४०	५४८.४९
११	गडहिंग्लज	०.००	०.००	०.००	७१.००	१३९.४०	१६६.२०	३४४.८०	७२१.४०
१२	चंदगड	०.००	०.००	०.००	११८.४७	१७६.०३	२२६.८८	३०७.३५	८२८.७३
एकूण		११०.०१	०.००	३४.५१	९९२.१२	१५२७.८९	१९५५.८४	३९९१.५८	८६११.९४

अ. क्र.	तहसील	पृष्ठभागानुसार रस्त्यांची लांबी (किमी)				प्रति शंभर चौ.कि.मी.क्षेत्रफळा मागे रस्त्यांची लांबी	
		मुरमी /अपृष्ठंकित	पृष्ठांकित			पृष्ठांकित	एकूण
			खडीचे	डांबरी /सिमेंट काँक्रीट	एकूण		
(१)	(२)	(११)	(१२)	(१३)	(१४)	(१५)	(१६)
१	शाहूवाडी	१५४.६३	१४८.७५	४९२.१९	६४०.९४	३०.७१	३८.१२
२	पन्हाळा	१३३.५६	३८.६६	५०७.४५	५४६.११	४७.८५	५९.७४
३	हातकणंगले	२९१.४८	७२.६९	५६९.६५	६४२.३४	५२.६८	७६.६२
४	शिरोळ	११३३.१२	९०.६१	४७३.४९	५६४.१०	५५.५३	६८.६४
५	करवीर	१५८.१५	८२.६१	६७४.९२	७५७.५२	५६.४४	६८.२२
६	गगनबावडा	३९.८०	७.३०	१५३.७५	१६१.०५	२८.८३	३६.०५
७	राधानगरी	२३२.६७	१४१.२२	५०१.७१	६४२.९३	३६.०३	४९.०६
८	कागल	१३१.१२	९४.७२	५००.९०	५९५.६२	५४.३९	६६.३६
९	भुदरगड	२००.९५	७८.८०	४०८.४९	४८७.२९	३९.८०	५५.६८
१०	आजरा	१२६.८२	३८.५०	३८३.१७	४२१.६७	३८.४२	४९.९७
११	गडहिंग्लज	२७०.८५	३७.९२	४१२.६३	४५०.५५	४६.८१	७४.९६
१२	चंदगड	१३२.३४	११४.३०	५८२.०८	६९६.३८	३६.५७	४३.५२
एकूण		३००५.४८	९४६.०७	५६६०.४१	६६०६.४८	४२.८६	५५.८१

टिप- १) वरील माहितीमध्ये न.पा व को.म.न.पा कडील माहितीचा समावेश नाही.

२) अस्तित्वात नसलेल्या रस्त्यांची लांबी कमी केलेली असल्याने सन २०१२-१३ च्या तुलनेत रस्त्याची लांबी कमी दिसून येते.

आधार :- १. कार्यकारी अभियंता,सां.वां. विभाग, कोल्हापूर २. कार्यकारी अभियंता, बांधकाम विभाग, जि प, कोल्हापूर



पिण्याच्या पाण्याच्या सोयी व टंचाई संबंधी केलेल्या उपाययोजना

जिल्हा : कोल्हापूर

संदर्भ : 2013-14

अ. क्र.	बाबी	शाहूवाडी	पन्हाळा	हातकंगले	शिरोळ	करवीर	गगनबावडा
(1)	(2)	(3)	(4)	(5)	(6)	(7)	(8)
1	वस्ती असलेल्या गावांची एकूण संख्या (जनगणना 2001)	133	130	58	54	125	39
2	गावातील वाड्या/ वस्त्यांची संख्या	257	319	58	186	110	77
3	बारा महिने पुरेसे पाणी उपलब्ध असलेल्या						
	3.1 गावांची संख्या	107	110	58	33	113	39
	3.2 त्याखालील वाड्या/ वस्त्यांची संख्या	250	209	58	23	61	77
4	त्यापैकी नळाने पाणी पुरवठा योजनेद्वारे पाणी पुरवठा करण्यात येत असलेल्या						
	4.1 गावांची संख्या	107	110	58	33	113	36
	4.2 त्याखालील वाड्या/ वस्त्यांची संख्या	250	209	58	23	61	77
5	पिण्याच्या पाण्याची टंचाई असलेली गावे व वाड्या/ वस्त्या संदर्भ वर्षातील						
	अ) एकूण टंचाईग्रस्त गावे (संख्या)	5	11	2	1	0	0
	ब) एकूण टंचाईग्रस्त वाड्या/ वस्त्या (संख्या)	12	11	13	14	0	0
	<b>बृहत आराखड्यानुसार</b>						
	अ) एकूण टंचाईग्रस्त गावे (संख्या)	5	11	2	1	0	0
	ब) एकूण टंचाईग्रस्त वाड्या/ वस्त्या (संख्या)	12	11	13	14	0	0
6	केलेली उपाययोजना						
	<b>अ) टँकरने पुरवठा होणाऱ्या</b>						
	गावांची संख्या	0	0	0	0	0	0
	गावातील वाड्या/ वस्त्यांची संख्या	0	0	0	0	0	0
	टँकरची संख्या	0	0	0	0	0	0
	<b>ब) बैलगाडीने पुरवठा होणाऱ्या</b>						
	गावांची संख्या	0	0	0	0	0	0
	गावातील वाड्या/ वस्त्यांची संख्या	0	0	0	0	0	0
	बैलगाड्यांची संख्या	0	0	0	0	0	0
	<b>क) इतर साधनांनी पुरवठा होणाऱ्या</b>						
	गावांची संख्या	0	0	0	0	0	0
	गावातील वाड्या/ वस्त्यांची संख्या	0	0	0	0	0	0
	साधने संख्या	0	0	0	0	0	0

पिण्याच्या पाण्याच्या सोयी व टंचाई संबंधी केलेल्या उपाययोजना

जिल्हा : कोल्हापूर

संदर्भ : 2013-14

अ. क्र.	बाबी	राधानगरी	कामल	भुदरगाड	आजरा	गडहिंगलज	चंद्रगाड	जिल्हा एकूण
(1)	(2)	(9)	(10)	(11)	(12)	(13)	(14)	(15)
1	वस्ती असलेल्या गावांची एकूण संख्या (जनगणना 2001)	114	86	114	96	91	156	1196
2	गावातील वाड्या/ वस्त्यांची संख्या	130	233	228	157	274	52	2081
3	बारा महिने पुरेसे पाणी उपलब्ध असलेल्या							
	3.1 गावांची संख्या	114	49	50	53	89	156	971
	3.2 त्याखालील वाड्या/ वस्त्यांची संख्या	128	78	82	52	140	42	1200
4	त्यापैकी नळाने पाणी पुरवठा योजनेद्वारे पाणी पुरवठा करण्यात येत असलेल्या							
	4.1 गावांची संख्या	114	49	50	53	89	156	968
	4.2 त्याखालील वाड्या/ वस्त्यांची संख्या	128	78	82	52	140	42	1200
5	पिण्याच्या पाण्याची टंचाई असलेली गावे व वाड्या/ वस्त्या संदर्भ वर्षातील							
	अ) एकूण टंचाईग्रस्त गावे (संख्या)	0	0	0	4	8	0	31
	ब) एकूण टंचाईग्रस्त वाड्या/ वस्त्या (संख्या)	0	16	0	1	17	0	84
	<b>बृहत आराखड्यानुसार</b>							
	अ) एकूण टंचाईग्रस्त गावे (संख्या)	0	0	0	4	8	0	31
	ब) एकूण टंचाईग्रस्त वाड्या/ वस्त्या (संख्या)	0	16	0	1	17	0	84
6	केलेली उपाययोजना							
	<b>अ) टँकरने पुरवठा होणाऱ्या</b>							
	गावांची संख्या	0	0	0	0	0	0	0
	गावातील वाड्या/ वस्त्यांची संख्या	0	0	0	0	0	0	0
	टँकरची संख्या	0	0	0	0	0	0	0
	<b>ब) बैलगाडीने पुरवठा होणाऱ्या</b>							
	गावांची संख्या	0	0	0	0	0	0	0
	गावातील वाड्या/ वस्त्यांची संख्या	0	0	0	0	0	0	0
	बैलगाड्यांची संख्या	0	0	0	0	0	0	0
	<b>क) इतर साधनांनी पुरवठा होणाऱ्या</b>							
	गावांची संख्या	0	0	0	0	0	0	0
	गावातील वाड्या/ वस्त्यांची संख्या	0	0	0	0	0	0	0
	साधने संख्या	0	0	0	0	0	0	0

तक्ता क्रमांक ७.११

ग्रामीण भागात शौचालयाची सुविधा असणा-या कुटूंबांची संख्या

जिल्हा - कोल्हापूर

वर्ष:- २०१३-१४

अ. क्र.	तालुका	दारिद्र्य रेषेखालील				दारिद्र्य रेषेवरील			
		एकूण कुटूंबे (२०१२ नुसार)	शौचालये असलेली	शौचालये नसलेली	शौचालये नसलेल्या कुटूंबांची टक्केवारी	एकूण कुटूंबे	शौचालये असलेली	शौचालये नसलेली	शौचालये नसलेल्या कुटूंबांची टक्केवारी
(१)	(२)	(३)	(४)	(५)	(६)	(७)	(८)	(९)	(१०)
१	शाहुवाडी	६६५२	४८०४	१८४८	२७.८	३०४०९	२२६४४	७७६५	२५.५
२	पन्हाळा	८४७८	६४२१	२०५७	२४.३	४२०८५	३४२६६	७८१९	१८.६
३	हातकणंगले	१२६८६	७७१५	४९७१	३९.२	७०९२६	५५१५८	१५७६८	२२.२
४	शिरोळ	८८५५	५००५	३८५०	४३.५	४७९३८	३४५४१	१३३९७	२७.९
५	करवीर	११७६७	८८०६	२९६१	२५.२	७७५४३	६२८०८	१४७३५	१९.०
६	गगनबावडा	१२७१	८२४	४४७	३५.२	५५९८	४०१३	१५८५	२८.३
७	राधानगरी	६९७५	४७४७	२२२८	३१.९	३२३६३	२४७७५	७५८८	२३.४
८	कागल	७६८८	५०११	२६७७	३४.८	३७४९८	२८२५४	९२४४	२४.७
९	भुदरगड	५५४६	४०३१	१५१५	२७.३	२८१६७	२३३१८	४८४९	१७.२
१०	आजरा	४२४४	३१६६	१०७८	२५.४	२०२९८	१६३४५	३९५३	१९.५
११	गडहिंग्लज	७८६५	५५५९	२३०६	२९.३	३५४५२	२७७९६	७६५६	२१.६
१२	चंदगड	६२७८	४४६८	१८१०	२८.८	२९८७८	२२६४५	७२३३	२४.२
<b>एकूण</b>		<b>८८३०५</b>	<b>६०५५७</b>	<b>२७७४८</b>	<b>३१.४२</b>	<b>४५८१५५</b>	<b>३५६५६३</b>	<b>१०१५९२</b>	<b>२२.२</b>

आधार - उपमुख्य कार्यकारी अधिकारी (ग्रा.पं.) जि.प., कोल्हापूर

तक्ता क्रमांक 8.1

जिल्ह्यातील प्राथमिक शाळांबाबतची माहिती

जिल्हा - कोल्हापूर

संदर्भ वर्ष : 2013-14

अ. क्र.	तालुका	बाब	शासकीय शाळा					स्थानिक स्वराज्य संस्थांच्या शाळा				
			संख्या	शिक्षकांची संख्या	विद्यार्थ्यांची संख्या		स्वच्छता गृहांची सुविधा असलेल्या शाळा	संख्या	शिक्षकांची संख्या	विद्यार्थ्यांची संख्या		स्वच्छता गृहांची सुविधा असलेल्या शाळा
					मुले	मुली				मुले	मुली	
(1)	(2)	(3)	(4)	(5)	(6)	(7)	(8)	(9)	(10)	(11)	(12)	(13)
1	शाहूवाडी	एकूण	0	0	0	0	0	277	946	8856	8235	277
		पैकी मुलीकरिता	0	0	0	0	0	1	4	0	122	1
2	पन्हाळा	एकूण	0	0	0	0	0	194	874	9600	8583	194
		पैकी मुलीकरिता	0	0	0	0	0	8	55	0	1340	8
3	हातकणगले	एकूण	0	0	0	0	0	232	1386	17666	18363	232
		पैकी मुलीकरिता	0	0	0	0	0	29	246	0	6109	29
4	शिरोळ	एकूण	0	0	0	0	0	168	873	11085	10827	168
		पैकी मुलीकरिता	0	0	0	0	0	23	157	0	4336	23
5	करवीर	एकूण	0	0	0	0	0	249	1557	21439	19579	249
		पैकी मुलीकरिता	0	0	0	0	0	19	123	0	3405	19
6	गगनबावडा	एकूण	1	3	51	29	1	70	195	1703	1618	70
		पैकी मुलीकरिता	0	0	0	0	0	0	0	0	0	0
7	राधानगरी	एकूण	0	0	0	0	0	212	820	8696	7566	212
		पैकी मुलीकरिता	0	0	0	0	0	7	47	0	1212	7
8	कागल	एकूण	0	0	0	0	0	128	769	9648	9012	128
		पैकी मुलीकरिता	0	0	0	0	0	4	23	0	632	4
9	भुदरगड	एकूण	0	0	0	0	0	169	690	6043	5656	169
		पैकी मुलीकरिता	0	0	0	0	0	0	0	0	0	0
10	आजरा	एकूण	0	0	0	0	0	122	506	4326	4359	122
		पैकी मुलीकरिता	0	0	0	0	0	1	6	0	111	1
11	गडहिंग्लज	एकूण	0	0	0	0	0	134	623	6891	6907	134
		पैकी मुलीकरिता	0	0	0	0	0	5	27	0	669	5
12	चंदगड	एकूण	0	0	0	0	0	202	802	7926	7771	202
		पैकी मुलीकरिता	0	0	0	0	0	2	11	0	326	2
एकूण	एकूण	एकूण	1	3	51	29	1	2157	10041	113879	108476	2157
		पैकी मुलीकरिता	0	0	0	0	0	99	699	0	18262	99

तक्ता क्रमांक 8.1

जिल्ह्यातील प्राथमिक शाळांबाबतची माहिती

जिल्हा - कोल्हापूर

संदर्भ वर्ष : 2013-14

अ. क्र.	तालुका	बाब	खाजगी अनुदानित शाळा					खाजगी विना अनुदानित शाळा				
			संख्या	शिक्षकांची संख्या	विद्यार्थ्यांची संख्या		स्वच्छता गृहांची सुविधा असलेल्या शाळा	संख्या	शिक्षकांची संख्या	विद्यार्थ्यांची संख्या		स्वच्छता गृहांची सुविधा असलेल्या शाळा
					मुले	मुली				मुले	मुली	
(1)	(2)	(3)	(14)	(15)	(16)	(17)	(18)	(19)	(20)	(21)	(22)	(23)
1	शाहूवाडी	एकूण	6	34	558	252	6	5	14	114	42	5
		पैकी मुलीकरिता	0	0	0	0	0	0	0	0	0	0
2	पन्हाळा	एकूण	23	122	2713	1547	23	4	23	259	78	4
		पैकी मुलीकरिता	0	0	0	0	0	0	0	0	0	0
3	हातकणगले	एकूण	113	733	16271	12032	113	16	78	1136	759	16
		पैकी मुलीकरिता	1	4	0	216	1	0	0	0	0	0
4	शिरोळ	एकूण	16	109	2356	1832	16	23	133	1680	1024	23
		पैकी मुलीकरिता	0	0	0	0	0	0	0	0	0	0
5	करवीर	एकूण	130	1079	23449	17764	130	38	197	3719	2243	38
		पैकी मुलीकरिता	4	37	0	2651	4	0	0	0	0	0
6	गगनबावडा	एकूण	1	2	4	3	1	0	0	0	0	0
		पैकी मुलीकरिता	0	0	0	0	0	0	0	0	0	0
7	राधानगरी	एकूण	5	16	188	86	5	3	13	182	55	3
		पैकी मुलीकरिता	0	0	0	0	0	0	0	0	0	0
8	कागल	एकूण	22	138	2660	1657	22	5	22	172	90	5
		पैकी मुलीकरिता	0	0	0	0	0	0	0	0	0	0
9	भुदरगड	एकूण	8	52	919	577	8	2	10	35	17	2
		पैकी मुलीकरिता	0	0	0	0	0	0	0	0	0	0
10	आजरा	एकूण	11	56	895	658	11	1	5	25	11	1
		पैकी मुलीकरिता	0	0	0	0	0	0	0	0	0	0
11	गडहिंग्लज	एकूण	24	162	3330	2090	24	5	39	332	179	5
		पैकी मुलीकरिता	0	0	0	0	0	0	0	0	0	0
12	चंदगड	एकूण	7	38	474	296	7	2	2	51	18	2
		पैकी मुलीकरिता	0	0	0	0	0	0	0	0	0	0
एकूण	एकूण	एकूण	366	2541	53817	38794	366	104	536	7705	4516	104
		पैकी मुलीकरिता	5	41	0	2867	5	0	0	0	0	0

आधार : शिक्षणाधिकारी (प्राथ), जिल्हा परिषद, कोल्हापूर

तक्ता क्रमांक 8.1

जिल्ह्यातील प्राथमिक शाळांबाबतची माहिती

जिल्हा - कोल्हापूर

संदर्भ वर्ष : 2013-14

अ. क्र.	तालुका	बाब	एकूण शाळा				स्वच्छता गृहांची सुविधा असलेल्या शाळा
			संख्या	शिक्षकांची संख्या	विद्यार्थ्यांची संख्या		
					मुले	मुली	
(1)	(2)	(3)	(24)	(25)	(26)	(27)	(28)
1	शाहूवाडी	एकूण	288	994	9528	8529	288
		पैकी मुल्लोकरिता	1	4	0	122	1
2	पन्हाळा	एकूण	221	1019	12572	10208	221
		पैकी मुल्लोकरिता	8	55	0	1340	8
3	हातकणगले	एकूण	361	2197	35073	31154	361
		पैकी मुल्लोकरिता	30	250	0	6325	30
4	शिरोळ	एकूण	207	1115	15121	13683	207
		पैकी मुल्लोकरिता	23	157	0	4336	23
5	करवीर	एकूण	417	2833	48607	39586	417
		पैकी मुल्लोकरिता	23	160	0	6056	23
6	गगनबावडा	एकूण	72	200	1758	1650	72
		पैकी मुल्लोकरिता	0	0	0	0	0
7	राधानगरी	एकूण	220	849	9066	7707	220
		पैकी मुल्लोकरिता	7	47	0	1212	7
8	कागल	एकूण	155	929	12480	10759	155
		पैकी मुल्लोकरिता	4	23	0	632	4
9	भुदरगड	एकूण	179	752	6997	6250	179
		पैकी मुल्लोकरिता	0	0	0	0	0
10	आजरा	एकूण	134	567	5246	5028	134
		पैकी मुल्लोकरिता	1	6	0	111	1
11	गडहिंग्लज	एकूण	163	824	10553	9176	163
		पैकी मुल्लोकरिता	5	27	0	669	5
12	चंदगड	एकूण	211	842	8451	8085	211
		पैकी मुल्लोकरिता	2	11	0	326	2
एकूण		एकूण	2628	13121	175452	151815	2628
		पैकी मुल्लोकरिता	104	740	0	21129	104

टिप- स्तंभ 9 - पट संख्येअभावी शाहूवाडी, राधानगरी, भुदरगड व हातकणगले या तालुक्यांमध्ये शाळांची संख्या कमी झालेली आहे.

तक्ता क्रमांक 8.2

जिल्ह्यातील माध्यमिक शाळांबाबतची माहिती

जिल्हा - कोल्हापूर

संदर्भ वर्ष : 2013-14

अ. क्र.	तालुका	बाब	शासकीय शाळा					स्थानिक स्वराज्य संस्थांच्या शाळा				
			संख्या	शिक्षकांची संख्या	विद्यार्थ्यांची संख्या		स्वच्छता गृहांची सुविधा असलेल्या शाळा	संख्या	शिक्षकांची संख्या	विद्यार्थ्यांची संख्या		स्वच्छता गृहांची सुविधा असलेल्या शाळा
					मुले	मुली				मुले	मुली	
(1)	(2)	(3)	(4)	(5)	(6)	(7)	(8)	(9)	(10)	(11)	(12)	(13)
1	शाहूवाडी	एकूण	0	0	0	0	0	0	0	0	0	0
		पैकी मुलीकरिता	0	0	0	0	0	0	0	0	0	0
2	पन्हाळा	एकूण	0	0	0	0	0	0	0	0	0	0
		पैकी मुलीकरिता	0	0	0	0	0	0	0	0	0	0
3	हातकणंगले	एकूण	0	0	0	0	0	1	27	530	104	1
		पैकी मुलीकरिता	0	0	0	0	0	0	0	0	0	0
4	शिरोळ	एकूण	0	0	0	0	0	0	0	0	0	0
		पैकी मुलीकरिता	0	0	0	0	0	0	0	0	0	0
5	करवीर	एकूण	0	0	0	0	0	3	24	160	125	3
		पैकी मुलीकरिता	0	0	0	0	0	1	15	0	147	1
6	गगनबावडा	एकूण	1	7	38	30	1	1	8	0	118	1
		पैकी मुलीकरिता	0	0	0	0	0	1	8	0	118	1
7	राधानगरी	एकूण	1	8	201	90	1	0	0	0	0	0
		पैकी मुलीकरिता	0	0	0	0	0	0	0	0	0	0
8	कागल	एकूण	0	0	0	0	0	0	0	0	0	0
		पैकी मुलीकरिता	0	0	0	0	0	0	0	0	0	0
9	भुदरगड	एकूण	0	0	0	0	0	0	0	0	0	0
		पैकी मुलीकरिता	0	0	0	0	0	0	0	0	0	0
10	आजरा	एकूण	0	0	0	0	0	0	0	0	0	0
		पैकी मुलीकरिता	0	0	0	0	0	0	0	0	0	0
11	गडहिंग्लज	एकूण	0	0	0	0	0	0	0	0	0	0
		पैकी मुलीकरिता	0	0	0	0	0	0	0	0	0	0
12	चंदगड	एकूण	0	0	0	0	0	0	0	0	0	0
		पैकी मुलीकरिता	0	0	0	0	0	0	0	0	0	0
एकूण	एकूण	एकूण	2	15	239	120	2	5	59	690	347	5
		पैकी मुलीकरिता	0	0	0	0	0	2	23	0	118	2

टिप- सदर माहितीमध्ये माध्यमिक शिक्षणाची सोय असलेल्या उच्च माध्यमिक शाळांचा समावेश नसल्याने सन 2012-13 च्या माहितीच्या तुलनेत फरक दिसून येतो.

तक्ता क्रमांक 8.2

जिल्ह्यातील माध्यमिक शाळांबाबतची माहिती

जिल्हा - कोल्हापूर

संदर्भ वर्ष : 2013-14

अ. क्र.	तालुका	बाब	खाजगी अनुदानित शाळा					खाजगी विनाअनुदानित शाळा				
			संख्या	शिक्षकांची संख्या	विद्यार्थ्यांची संख्या		स्वच्छता गृहांची सुविधा असलेल्या शाळा	संख्या	शिक्षकांची संख्या	विद्यार्थ्यांची संख्या		स्वच्छता गृहांची सुविधा असलेल्या शाळा
					मुले	मुली				मुले	मुली	
(1)	(2)	(3)	(14)	(15)	(16)	(17)	(18)	(19)	(20)	(21)	(22)	(23)
1	शाहूवाडी	एकूण	41	288	4668	4602	41	1	12	50	57	1
		पैकी मुलीकरिता	1	19	0	748	1	0	0	0	0	0
2	पन्हाळा	एकूण	45	361	6297	4265	45	17	130	2078	670	17
		पैकी मुलीकरिता	2	10	0	141	2	0	0	0	0	0
3	हातकणंगले	एकूण	63	888	16643	12445	63	34	312	5213	2471	34
		पैकी मुलीकरिता	5	68	0	1992	5	0	0	0	0	0
4	शिरोळ	एकूण	46	605	10117	7733	46	15	146	2283	1443	15
		पैकी मुलीकरिता	4	27	0	523	4	0	0	0	0	0
5	करवीर	एकूण	106	1262	22378	17449	106	42	265	4243	2460	42
		पैकी मुलीकरिता	5	89	0	3702	5	0	0	0	0	0
6	गगनबावडा	एकूण	7	48	784	612	7	0	0	0	0	0
		पैकी मुलीकरिता	0	0	0	0	0	0	0	0	0	0
7	राधानगरी	एकूण	37	280	3978	3673	37	11	57	552	519	11
		पैकी मुलीकरिता	1	10	0	232	1	0	0	0	0	0
8	कागल	एकूण	45	448	6868	5325	45	7	41	436	327	7
		पैकी मुलीकरिता	2	17	0	357	2	0	0	0	0	0
9	भुदरगड	एकूण	39	282	3964	3132	39	3	20	174	178	3
		पैकी मुलीकरिता	1	4	0	64	1	1	6	0	67	1
10	आजरा	एकूण	23	185	2517	2207	23	5	25	236	195	5
		पैकी मुलीकरिता	1	9	0	72	1	0	0	0	0	0
11	गडहिंग्लज	एकूण	44	381	5139	4829	44	6	35	491	284	6
		पैकी मुलीकरिता	1	9	0	198	1	0	0	0	0	0
12	चंदगड	एकूण	53	321	3710	3425	53	1	6	35	23	1
		पैकी मुलीकरिता	1	5	0	56	1	0	0	0	0	0
	एकूण	एकूण	549	5349	87063	69697	549	142	1049	15791	8627	142
		पैकी मुलीकरिता	24	267	0	8085	24	1	6	0	67	1



**तक्ता क्रमांक 8.2**  
**जिल्ह्यातील माध्यमिक शाळांबाबतची माहिती**

जिल्हा - कोल्हापूर

संदर्भ वर्ष : 2013-14

अ. क्र.	तालुका	बाब	एकूण शाळा				स्वच्छता गृहांची सुविधा असलेल्या शाळा
			संख्या	शिक्षकांची संख्या	विद्यार्थ्यांची संख्या		
					मुले	मुली	
(1)	(2)	(3)	(24)	(25)	(26)	(27)	(28)
1	शाहूवाडी	एकूण	42	300	4718	4659	42
		पैकी मुलीकरिता	1	19	0	748	1
2	पन्हाळा	एकूण	62	491	8375	4935	62
		पैकी मुलीकरिता	2	10	0	141	2
3	हातकणंगले	एकूण	98	1227	22386	15020	98
		पैकी मुलीकरिता	5	68	0	1992	5
4	शिरोळ	एकूण	61	751	12400	9176	61
		पैकी मुलीकरिता	4	27	0	523	4
5	करवीर	एकूण	151	1551	26781	20034	151
		पैकी मुलीकरिता	6	104	0	3849	6
6	गगनबावडा	एकूण	9	63	822	760	9
		पैकी मुलीकरिता	1	8	0	118	1
7	राधानगरी	एकूण	49	345	4731	4282	49
		पैकी मुलीकरिता	1	10	0	232	1
8	कागल	एकूण	52	489	7304	5652	52
		पैकी मुलीकरिता	2	17	0	357	2
9	भुदरगड	एकूण	42	302	4138	3310	42
		पैकी मुलीकरिता	2	10	0	131	2
10	आजरा	एकूण	28	210	2753	2402	28
		पैकी मुलीकरिता	1	9	0	72	1
11	गडहिंगलज	एकूण	50	416	5630	5113	50
		पैकी मुलीकरिता	1	9	0	198	1
12	चंदगड	एकूण	54	327	3745	3448	54
		पैकी मुलीकरिता	1	5	0	56	1
एकूण	एकूण	एकूण	698	6472	103783	78791	698
		पैकी मुलीकरिता	27	296	0	8270	27

आधार : शिक्षणाधिकारी (माध्य), जिल्हा परिषद, कोल्हापूर.

जिल्हातील उच्च माध्यमिक शाळांबाबतची माहिती

जिल्हा - कोल्हापूर

संदर्भ वर्ष : २०१३-१४

अ. क्र.	तालुका	बाब	शासकीय शाळा					स्थानिक स्वराज्य संस्थांच्या शाळा				
			संख्या	शिक्षकांची संख्या	विद्यार्थ्यांची संख्या		स्वच्छता गृहांची सुविधा असलेल्या शाळा	संख्या	शिक्षकांची संख्या	विद्यार्थ्यांची संख्या		स्वच्छता गृहांची सुविधा असलेल्या शाळा
					मुले	मुली				मुले	मुली	
(१)	(२)	(३)	(४)	(५)	(६)	(७)	(८)	(९)	(१०)	(११)	(१२)	(१३)
१	शाहूवाडी	एकूण पैकी मुलींकरिता	० ०	० ०	० ०	० ०	० ०	० ०	० ०	० ०	० ०	० ०
२	पन्हाळा	एकूण पैकी मुलींकरिता	० ०	० ०	० ०	० ०	० ०	० ०	० ०	० ०	० ०	० ०
३	हातकणगले	एकूण पैकी मुलींकरिता	० ०	० ०	० ०	० ०	० ०	० ०	० ०	० ०	० ०	० ०
४	शिरोळ	एकूण पैकी मुलींकरिता	० ०	० ०	० ०	० ०	० ०	० ०	० ०	० ०	० ०	० ०
५	करवीर	एकूण पैकी मुलींकरिता	० ०	० ०	० ०	० ०	० ०	१ ०	३४ ०	१३७० ०	६६६ ०	१ ०
६	गगनबावडा	एकूण पैकी मुलींकरिता	० ०	० ०	० ०	० ०	० ०	१ ०	८ ०	२१५ ०	१९३ ०	१ ०
७	राधानगरी	एकूण पैकी मुलींकरिता	० ०	० ०	० ०	० ०	० ०	० ०	० ०	० ०	० ०	० ०
८	कागल	एकूण पैकी मुलींकरिता	१ ०	२५ ०	३०६ ०	१९७ ०	१ ०	० ०	० ०	० ०	० ०	० ०
९	भुदरगड	एकूण पैकी मुलींकरिता	० ०	० ०	० ०	० ०	० ०	० ०	० ०	० ०	० ०	० ०
१०	आजरा	एकूण पैकी मुलींकरिता	० ०	० ०	० ०	० ०	० ०	० ०	० ०	० ०	० ०	० ०
११	गडहिंग्लज	एकूण पैकी मुलींकरिता	० ०	० ०	० ०	० ०	० ०	१ ०	१४ ०	४१० ०	३६४ ०	१ ०
१२	चंदगड	एकूण पैकी मुलींकरिता	० ०	० ०	० ०	० ०	० ०	० ०	० ०	० ०	० ०	० ०
	एकूण	एकूण पैकी मुलींकरिता	१ ०	२५ ०	३०६ ०	१९७ ०	१ ०	३ ०	५६ ०	१९९५ ०	१२२३ ०	३ ०

तक्ता क्रमांक ८.३

जिल्ह्यातील उच्च माध्यमिक शाळांबाबतची माहिती

जिल्हा - कोल्हापूर

संदर्भ वर्ष : २०१३-१४

अ. क्र.	तालुका	बाब	खाजगी अनुदानित शाळा					खाजगी विना अनुदानित शाळा				
			संख्या	शिक्षकांची संख्या	विद्यार्थ्यांची संख्या		स्वच्छता गृहांची सुविधा असलेल्या शाळा	संख्या	शिक्षकांची संख्या	विद्यार्थ्यांची संख्या		स्वच्छता गृहांची सुविधा असलेल्या शाळा
					मुले	मुली				मुले	मुली	
(१)	(२)	(३)	(१४)	(१५)	(१६)	(१७)	(१८)	(१९)	(२०)	(२१)	(२२)	(२३)
१	शाहूवाडी	एकूण पैकी मुलींकरिता	७ ०	९६ ०	३८६६ ०	२१६८ ०	७ ०	० ०	० ०	० ०	० ०	० ०
२	पन्हाळा	एकूण पैकी मुलींकरिता	१८ ०	३१३ ०	८१४६ ०	६०६४ ०	१८ ०	१ ०	२६ ०	१९९ ०	४४ ०	१ ०
३	हातकणगले	एकूण पैकी मुलींकरिता	३० ४	९०८ १५८	२६३८५ ०	२२८३७ ६२२९	३० ४	४ ०	७४ ०	२५८० ०	६३१ ०	४ ०
४	शिरोळ	एकूण पैकी मुलींकरिता	११ १	३२४ २१	१२६२५ ०	१०३७६ १५२८	११ १	२ ०	५३ ०	५४८ ०	३१५ ०	२ ०
५	करवीर	एकूण पैकी मुलींकरिता	४० ४	१२१० १६०	३१६७१ ०	२५०७३ ८३४७	४० ४	१० ०	२२१ ०	४५८१ ०	२६६७ ०	१० ०
६	गगनबावडा	एकूण पैकी मुलींकरिता	२ ०	२५ ०	७५१ ०	६८६ ०	२ ०	० ०	० ०	० ०	० ०	० ०
७	राधानगरी	एकूण पैकी मुलींकरिता	१२ ०	२१२ ०	४३८५ ०	३८४४ ०	१२ ०	१ ०	१० ०	१८ ०	१७ ०	१ ०
८	कागल	एकूण पैकी मुलींकरिता	१८ ०	४२९ ०	८९०७ ०	६७६२ ०	१८ ०	० ०	० ०	० ०	० ०	० ०
९	भुदरगड	एकूण पैकी मुलींकरिता	८ १	१३६ २०	२८१६ ०	२९३१ ५८६	८ १	० ०	० ०	० ०	० ०	० ०
१०	आजरा	एकूण पैकी मुलींकरिता	५ ०	८६ ०	२५७७ ०	२९२६ ०	५ ०	० ०	० ०	० ०	० ०	० ०
११	गडहिंग्लज	एकूण पैकी मुलींकरिता	१२ ०	३२२ ०	८७८६ ०	७६२० ०	१२ ०	१ ०	१३ ०	८१४ ०	७८८ ०	१ ०
१२	चंदगड	एकूण पैकी मुलींकरिता	१२ ०	२१२ ०	५६६७ ०	५३२३ ०	१२ ०	० ०	० ०	० ०	० ०	० ०
	एकूण	एकूण पैकी मुलींकरिता	१७५ १०	४२७३ ३५९	११६५८२ ०	९६६१० १६६९०	१७५ १०	१९ ०	३९७ ०	८७४० ०	४४६२ ०	१९ ०

तक्ता क्रमांक ८.३

जिल्ह्यातील उच्च माध्यमिक शाळांबाबतची माहिती

जिल्हा - कोल्हापूर

संदर्भ वर्ष : २०१३-१४

अ. क्र.	तालुका	बाब	एकूण शाळा				स्वच्छता गृहांची सुविधा असलेल्या शाळा
			संख्या	शिक्षकांची संख्या	विद्यार्थ्यांची संख्या		
					मुले	मुली	
(१)	(२)	(३)	(२४)	(२५)	(२६)	(२७)	(२८)
१	शाहूवाडी	एकूण पैकी मुलींकरिता	७ ०	९६ ०	३८६६ ०	२१६८ ०	७ ०
२	पन्हाळा	एकूण पैकी मुलींकरिता	१९ ०	३३९ ०	८३४५ ०	६१०८ ०	१९ ०
३	हातकणगले	एकूण पैकी मुलींकरिता	३४ ४	९८२ १५८	२८९६५ ०	२३४६८ ६२२९	३४ ४
४	शिरोळ	एकूण पैकी मुलींकरिता	१३ १	३७७ २१	१३१७३ ०	१०६९१ १५२८	१३ १
५	करवीर	एकूण पैकी मुलींकरिता	५१ ४	१४६५ १६०	३७६२२ ०	२८४०६ ८३४७	५१ ४
६	गगनबावडा	एकूण पैकी मुलींकरिता	३ ०	३३ ०	९६६ ०	८७९ ०	३ ०
७	राधानगरी	एकूण पैकी मुलींकरिता	१३ ०	२२२ ०	४४०३ ०	३८६१ ०	१३ ०
८	कागल	एकूण पैकी मुलींकरिता	१९ ०	४५४ ०	९२१३ ०	६९५९ ०	१९ ०
९	भुदरगड	एकूण पैकी मुलींकरिता	८ १	१३६ २०	२८१६ ०	२९३१ ५८६	८ १
१०	आजरा	एकूण पैकी मुलींकरिता	५ ०	८६ ०	२५७७ ०	२९२६ ०	५ ०
११	गडहिंग्लज	एकूण पैकी मुलींकरिता	१४ ०	३४९ ०	१००१० ०	८७७२ ०	१४ ०
१२	चंदगड	एकूण पैकी मुलींकरिता	१२ ०	२१२ ०	५६६७ ०	५३२३ ०	१२ ०
	एकूण	एकूण पैकी मुलींकरिता	१९८ १०	४७५१ ३५९	१२७६२३ ०	१०२४९२ १६६९०	१९८ १०

आधार : शिक्षणाधिकारी (माध्य), जिल्हा परिषद, कोल्हापूर.

तक्ता क्रमांक ८.४

शैक्षणिक संस्थांतील अनुसूचित जातीच्या विद्यार्थ्यांची संख्या

जिल्हा - कोल्हापूर

संदर्भ वर्ष २०१३-१४

अ. क्र.	तालुका	बाब	प्राथमिक विद्यार्थी					माध्यमिक विद्यार्थी				
			शासकीय	स्थानिक संस्था	खाजगी		एकूण	शासकीय	स्थानिक संस्था	खाजगी		एकूण
					अनुदानित	विना अनुदानित				अनुदानित	विना अनुदानित	
(१)	(२)	(३)	(४)	(५)	(६)	(७)	(८)	(९)	(१०)	(११)	(१२)	(१३)
१	शाहूवाडी	एकूण पैकी मुलींकरिता	० ०	२०२१ २८	५७ ०	३६ ०	२११४ २८	० ०	० ०	६२८ ७६	० ०	६२८ ७६
२	पन्हाळा	एकूण पैकी मुलींकरिता	० ०	२५९८ २७६	५२८ ०	२३ ०	३१४९ २७६	० ०	० ०	९७६ ०	१४९ ०	११२५ ०
३	हातकणगले	एकूण पैकी मुलींकरिता	० ०	८३२० १६५५	३२०४ २१	३०८ ०	११८३२ १६७६	० ०	६९ ०	४५५२ ३३३	५९० ०	५२११ ३३३
४	शिरोळ	एकूण पैकी मुलींकरिता	० ०	४४०१ १०९१	५५० ०	२२३ ०	५१७४ १०९१	० ०	० ०	२४०६ ५७	२६८ ०	२६७४ ५७
५	करवीर	एकूण पैकी मुलींकरिता	० ०	८७७८ ८४८	५५१५ २७०	५०२ ०	१४७९५ १११८	० ०	१६५ १०	५३८९ ४३१	१८२ ०	५७३६ ४४१
६	गगनबावडा	एकूण पैकी मुलींकरिता	७ ०	४६४ ०	१ ०	० ०	४७२ ०	० २५	२५ ०	११९ ०	० ०	१४४ २५
७	राधानगरी	एकूण पैकी मुलींकरिता	० ०	१७८८ १४३	१२ ०	१२ ०	१८१२ १४३	४३ ०	० ०	४८९ ४२	१० ०	५४२ ४२
८	कागल	एकूण पैकी मुलींकरिता	० ०	२८०१ ११४	५३० ०	२२ ०	३३५३ ११४	० ०	० ०	१४९१ ३९	१० ०	१५०१ ३९
९	भुदरगड	एकूण पैकी मुलींकरिता	० ०	१२३८ ०	१०६ ०	० ०	१३४४ ०	० ०	० ०	४९२ ८	२० २०	५१२ २८
१०	आजरा	एकूण पैकी मुलींकरिता	० ०	८४३ ९	८६ ०	० ०	९२९ ९	० ०	० ०	२५५ १३	१ ०	२५६ १३
११	गडहिंग्लज	एकूण पैकी मुलींकरिता	० ०	१६४३ ११५	२८३ ०	१४ ०	१९४० ११५	० ०	० ०	७२३ १९	० ०	७२३ १९
१२	चंदगड	एकूण पैकी मुलींकरिता	० ०	१३२४ ३३	४७ ०	१ ०	१३७२ ३३	० ०	० ०	२४९ ०	४ ०	२५३ ०
	एकूण	एकूण पैकी मुलींकरिता	७ ०	३६२१९ ४३१२	१०९१९ २९१	११४१ ०	४८२८६ ४६०३	४३ ०	२५९ ३५	१७७६९ १०१८	१२३४ २०	१९३०५ १०७३

टिप-१) सदर माहितीमध्ये माध्यमिक शिक्षणाची सोय असलेल्या उच्च माध्यमिक शाळांचा समावेश नाही त्यामुळे सन २०१२-१३ च्या तुलनेत सदर माहितीमध्ये फरक दिसून येतो

२) स्तंभ १७ मध्ये देण्यात आलेली आकडेवारी अनुदानित महाविद्यालयांमधील विनाअनुदानित तुकड्यांबाबतची आहे.

तक्ता क्रमांक ८.४

शैक्षणिक संस्थांतील अनुसूचित जातीच्या विद्यार्थ्यांची संख्या

जिल्हा - कोल्हापूर

संदर्भ वर्ष २०१३-१४

अ. क्र.	तालुका	बाब	उच्च माध्यमिक विद्यार्थी					महाविद्यालयीन विद्यार्थी					एकूण विद्यार्थी संख्या
			शासकीय	स्थानिक संस्था	खाजगी		एकूण	शासकीय	स्थानिक संस्था	खाजगी		एकूण	
					अनुदानित	विना अनुदानित				अनुदानित	विना अनुदानित		
(१)	(२)	(३)	(१४)	(१५)	(१६)	(१७)	(१८)	(१९)	(२०)	(२१)	(२२)	(२३)	(२४)
१	शाहूवाडी	एकूण येकी मुल्लोकरिता	० ०	० ०	५४८ ०	० ०	५४८ ०	० ०	० ०	१३३ ०	० ०	१३३ ०	३४२३ १०४
२	पन्हाळा	एकूण येकी मुल्लोकरिता	० ०	० ०	१३२६ १८३	१३ ०	१३३९ १८३	० ०	० ०	२७० ०	४५ ०	३१५ ०	५९२८ ४५९
३	हातकणगले	एकूण येकी मुल्लोकरिता	० ०	० ०	५४६५ ८७१	१०२ ०	५५६७ ८७१	० ०	० ०	१०४९ १३१	१५२ ०	१२०१ १३१	२३८११ ३०११
४	शिरोळ	एकूण येकी मुल्लोकरिता	० ०	० ०	१७९५ ११७	२९ ०	१८२४ ११७	० ०	० ०	४१४ ७९	१५६ ५०	५७० १२९	१०२४२ १३९४
५	करवीर	एकूण येकी मुल्लोकरिता	० ०	२१२ ०	४१६३ ६६५	१९० ०	४५६५ ६६५	४०४ ०	० ०	२६३४ ११८	२७२ १९	३३१० १३७	२८४०६ २३६१
६	गगनबावडा	एकूण येकी मुल्लोकरिता	० ०	३९ ०	१७५ ०	० ०	२१४ ०	० ०	० ०	१०२ ०	० ०	१०२ ०	९३२ २५
७	राधानगरी	एकूण येकी मुल्लोकरिता	० ०	० ०	८०९ ०	० ०	८०९ ०	० ०	० ०	११० ०	० ०	११० ०	३२७३ १८५
८	कागल	एकूण येकी मुल्लोकरिता	८४ ०	० ०	१६०५ ०	० ०	१६८९ ०	० ०	० ०	७५१ ०	७ ०	७५८ ०	७३०१ १५३
९	भुदरगड	एकूण येकी मुल्लोकरिता	० ०	० ०	२३४ ७३	० ०	२३४ ७३	० ०	० ०	२३६ ०	० ०	२३६ ०	२३२६ १०१
१०	आजरा	एकूण येकी मुल्लोकरिता	० ०	० ०	१८५ ०	० ०	१८५ ०	० ०	० ०	५७ ०	१५ ०	७२ ०	१४४२ २२
११	गडहिंग्लज	एकूण येकी मुल्लोकरिता	० ०	७४ ०	८२२ ०	० ०	८९६ ०	० ०	० ०	३१० ०	९२ ०	४०२ ०	३९६१ १३४
१२	चंदगड	एकूण येकी मुल्लोकरिता	० ०	० ०	८३९ ०	० ०	८३९ ०	० ०	० ०	१३७ ०	१३ ०	१५० ०	२६१४ ३३
	एकूण	एकूण येकी मुल्लोकरिता	८४ ०	३२५ ०	१७९६६ १९०९	३३४ ०	१८७०९ १९०९	४०४ ०	० ०	६२०३ ३२८	७५२ ६९	७३५९ ३९७	९३६५९ ७९८२

आधार : १) शिक्षणाधिकारी (प्राथ) २) शिक्षणाधिकारी (माध्य), जिल्हा परिषद ३) विभागीय सहसंचालक (उ.शि.) कोल्हापूर विभाग, कोल्हापूर.

तक्ता क्रमांक ८.५

शैक्षणिक संस्थांतील अनुसूचित जमातीच्या विद्यार्थ्यांची संख्या

जिल्हा - कोल्हापूर

संदर्भ वर्ष २०१३-१४

अ. क्र.	तालुका	बाब	प्राथमिक विद्यार्थी					माध्यमिक विद्यार्थी				
			शासकीय	स्थानिक संस्था	खाजगी		एकूण	शासकीय	स्थानिक संस्था	खाजगी		एकूण
					अनुदानित	विना अनुदानित				अनुदानित	विना अनुदानित	
(१)	(२)	(३)	(४)	(५)	(६)	(७)	(८)	(९)	(१०)	(११)	(१२)	(१३)
१	शाहूवाडी	एकूण पैकी मुल्लोकरिता	० ०	५७ ७	११ ०	२ ०	७० ७	० ०	० ०	३७ १६	० ०	३७ १६
२	पन्हाळा	एकूण पैकी मुल्लोकरिता	० ०	५६ ३	१८ ०	२ ०	७६ ३	० ०	० ०	३७ ०	४ ०	४१ ०
३	हातकणगले	एकूण पैकी मुल्लोकरिता	० ०	७५ १२	१५६ ०	११ ०	२४२ १२	० ०	० ०	४१ २३	३४ ०	७५ २३
४	शिरोळ	एकूण पैकी मुल्लोकरिता	० ०	४३१ ११७	३० ०	६३ ०	५२४ ११७	० ०	० ०	९६ ०	४० ०	१३६ ०
५	करवीर	एकूण पैकी मुल्लोकरिता	० ०	२०३ ४	३९० ४	१११ ०	७०४ ८	० ०	६ ४	१६४ १९	७ ०	१७७ २३
६	गगनबावडा	एकूण पैकी मुल्लोकरिता	० ०	२१ ०	० ०	० ०	२१ ०	० ०	० ०	७ ०	० ०	७ ०
७	राधानगरी	एकूण पैकी मुल्लोकरिता	० ०	५८ १	० ०	० ०	५८ १	५ ०	० ०	२ ०	० ०	७ ०
८	कागल	एकूण पैकी मुल्लोकरिता	० ०	७ १	९ ०	१ ०	१७ १	० ०	० ०	१७ ०	० ०	१७ ०
९	भुदरगड	एकूण पैकी मुल्लोकरिता	० ०	१९ ०	१३ ०	० ०	३२ ०	० ०	० ०	७ ०	० ०	७ ०
१०	आजरा	एकूण पैकी मुल्लोकरिता	० ०	११ ०	२६ ०	० ०	३७ ०	० ०	० ०	७ ०	० ०	७ ०
११	गडहिंग्लज	एकूण पैकी मुल्लोकरिता	० ०	८८ २	२६ ०	० ०	११४ २	० ०	० ०	४४ ०	० ०	४४ ०
१२	चंदगड	एकूण पैकी मुल्लोकरिता	० ०	२४५ ८	४ ०	० ०	२४९ ८	० ०	० ०	१० ०	० ०	१० ०
	एकूण	एकूण पैकी मुल्लोकरिता	० ०	१२७१ १५५	६८३ ४	१९० ०	२१४४ १५९	५ ०	६ ४	४६९ ५८	८५ ०	५६५ ६२

**तक्ता क्रमांक ८.५**  
**शैक्षणिक संस्थांतील अनुसूचित जमातीच्या विद्यार्थ्यांची संख्या**

जिल्हा - कोल्हापूर

संदर्भ वर्ष २०१३-१४

अ. क्र.	तालुका	बाब	उच्च माध्यमिक विद्यार्थी					महाविद्यालयातील विद्यार्थी					एकूण विद्यार्थी संख्या
			शासकीय	स्थानिक संस्था	खाजगी		एकूण	शासकीय	स्थानिक संस्था	खाजगी		एकूण	
					अनुदानित	विना अनुदानित				अनुदानित	विना अनुदानित		
(१)	(२)	(३)	(१४)	(१५)	(१६)	(१७)	(१८)	(१९)	(२०)	(२१)	(२२)	(२३)	(२४)
१	शाहूवाडी	एकूण	०	०	१९	०	१९	०	०	०	०	०	१२६
		पैकी मुलींकरिता	०	०	०	०	०	०	०	०	०	०	२३
२	पन्हाळा	एकूण	०	०	३३	१	३४	०	०	१	२	३	१५४
		पैकी मुलींकरिता	०	०	०	०	०	०	०	०	०	०	३
३	हातकणगले	एकूण	०	०	४५	०	४५	०	०	६	१	७	३६९
		पैकी मुलींकरिता	०	०	२	०	२	०	०	१	०	१	३८
४	शिरोळ	एकूण	०	०	२८	१	२९	०	०	१	०	१	६९०
		पैकी मुलींकरिता	०	०	०	०	०	०	०	०	०	०	११७
५	करवीर	एकूण	०	०	१०२	१७	११९	५	०	३३	४	४२	१०४२
		पैकी मुलींकरिता	०	०	२३	०	२३	०	०	१	०	१	५५
६	गगनबावडा	एकूण	०	६	१	०	७	०	०	०	०	०	३५
		पैकी मुलींकरिता	०	०	०	०	०	०	०	०	०	०	०
७	राधानगरी	एकूण	०	०	१२	०	१२	०	०	०	०	०	७७
		पैकी मुलींकरिता	०	०	०	०	०	०	०	०	०	०	१
८	कागल	एकूण	२९	०	२२	०	५१	०	०	२६	०	२६	१११
		पैकी मुलींकरिता	०	०	०	०	०	०	०	०	०	०	१
९	भुदरगड	एकूण	०	०	३	०	३	०	०	२	०	२	४४
		पैकी मुलींकरिता	०	०	०	०	०	०	०	०	०	०	०
१०	आजरा	एकूण	०	०	३	०	३	०	०	२	०	२	४९
		पैकी मुलींकरिता	०	०	०	०	०	०	०	०	०	०	०
११	गडहिंग्लज	एकूण	०	४	५२	०	५६	०	०	६	०	६	२२०
		पैकी मुलींकरिता	०	०	०	०	०	०	०	०	०	०	२
१२	चंदगड	एकूण	०	०	१२४	०	१२४	०	०	४	०	४	३८७
		पैकी मुलींकरिता	०	०	०	०	०	०	०	०	०	०	८
एकूण		एकूण	२९	१०	४४४	१९	५०२	५	०	८१	७	९३	३३०४
		पैकी मुलींकरिता	०	०	२५	०	२५	०	०	२	०	२	२४८

आधार : १) शिक्षणाधिकारी(प्राथ) व २) शिक्षणाधिकारी(माध्य), जिल्हा परिषद, कोल्हापूर

३) विभागीय सहसंचालक (उ.शि.) कोल्हापूर विभाग, कोल्हापूर.



तक्ता क्रमांक 8.6

शैक्षणिक संस्थांतील अल्पसंख्याक विद्यार्थ्यांची संख्या

जिल्हा - कोल्हापूर

संदर्भ वर्ष - 2013-14

अ. क्र.	तालुका	बाब	प्राथमिक विद्यार्थी					माध्यमिक विद्यार्थी				
			शासकीय	स्थानिक संस्था	खाजगी		एकूण	शासकीय	स्थानिक संस्था	खाजगी		एकूण
					अनुदानित	विना अनुदानित				अनुदानित	विना अनुदानित	
(1)	(2)	(3)	(4)	(5)	(6)	(7)	(8)	(9)	(10)	(11)	(12)	(13)
1	शाहूवाडी	एकूण	0	596	22	2	620	0	0	270	0	270
		पैकी मुलींकरिता	0	10	0	0	10	0	0	53	0	53
2	पन्हाळा	एकूण	0	248	97	41	386	0	0	189	54	243
		पैकी मुलींकरिता	0	53	0	0	53	0	0	8	0	8
3	हातकणगले	एकूण	0	6952	3756	360	11068	0	136	3021	508	3665
		पैकी मुलींकरिता	0	581	36	0	617	0	0	115	0	115
4	शिरोळ	एकूण	0	3838	703	993	5534	0	0	2048	514	2562
		पैकी मुलींकरिता	0	373	0	257	630	0	0	38	0	38
5	करवीर	एकूण	0	2867	3872	294	7033	0	38	2725	305	3068
		पैकी मुलींकरिता	0	92	260	182	534	0	23	300	0	323
6	गगनबावडा	एकूण	6	152	1	0	159	0	4	52	0	56
		पैकी मुलींकरिता	0	0	0	0	0	0	4	0	0	4
7	राधानगरी	एकूण	0	393	3	8	404	2	0	277	14	293
		पैकी मुलींकरिता	0	62	0	4	66	0	0	13	0	13
8	कागल	एकूण	0	701	214	16	931	0	0	477	66	543
		पैकी मुलींकरिता	0	38	0	0	38	0	0	11	0	11
9	भुदरगड	एकूण	0	201	122	0	323	0	0	130	0	130
		पैकी मुलींकरिता	0	0	0	0	0	0	0	0	0	0
10	आजरा	एकूण	0	225	94	3	322	0	0	254	15	269
		पैकी मुलींकरिता	0	7	0	0	7	0	0	23	0	23
11	गडहिंग्लज	एकूण	0	876	246	0	1122	0	0	341	13	354
		पैकी मुलींकरिता	0	23	0	0	23	0	0	18	0	18
12	चंदगड	एकूण	0	700	85	1	786	0	0	210	0	210
		पैकी मुलींकरिता	0	29	0	0	29	0	0	2	0	2
एकूण		एकूण	6	17749	9215	1718	28688	2	178	9994	1489	11663
		पैकी मुलींकरिता	0	1268	296	443	2007	0	27	581	0	608

तक्ता क्रमांक 8.6

शैक्षणिक संस्थांतील अल्पसंख्याक विद्यार्थ्यांची संख्या

जिल्हा - कोल्हापूर

संदर्भ वर्ष - 2013-14

अ. क्र.	तालुका	बाब	उच्च माध्यमिक विद्यार्थी					महाविद्यालयातील विद्यार्थी					एकूण विद्यार्थी संख्या
			शासकीय	स्थानिक संस्था	खाजगी		एकूण	शासकीय	स्थानिक संस्था	खाजगी		एकूण	
					अनुदानित	विना अनुदानित				अनुदानित	विना अनुदानित		
(1)	(2)	(3)	(14)	(15)	(16)	(17)	(18)	(19)	(20)	(21)	(22)	(23)	(24)
1	शाहूवाडी	एकूण	0	0	44	0	44	0	0	13	0	13	947
		पैकी मुलींकरिता	0	0	0	0	0	0	0	0	0	0	63
2	पन्हाळा	एकूण	0	0	222	5	227	0	0	5	2	7	863
		पैकी मुलींकरिता	0	0	7	0	7	0	0	0	0	0	68
3	हातकणगले	एकूण	0	0	3922	23	3945	0	0	734	269	1003	19681
		पैकी मुलींकरिता	0	0	721	0	721	0	0	103	0	103	1556
4	शिरोळ	एकूण	0	0	2514	24	2538	0	0	423	200	623	11257
		पैकी मुलींकरिता	0	0	89	0	89	0	0	182	35	217	974
5	करवीर	एकूण	0	114	2706	286	3106	130	0	499	104	733	13940
		पैकी मुलींकरिता	0	0	584	0	584	0	0	71	20	91	1532
6	गगनबावडा	एकूण	0	44	80	0	124	0	0	0	0	0	339
		पैकी मुलींकरिता	0	0	0	0	0	0	0	0	0	0	4
7	राधानगरी	एकूण	0	0	103	0	103	0	0	7	0	7	807
		पैकी मुलींकरिता	0	0	0	0	0	0	0	0	0	0	79
8	कागल	एकूण	3	0	375	0	378	0	0	131	0	131	1983
		पैकी मुलींकरिता	0	0	0	0	0	0	0	0	0	0	49
9	भुदरगड	एकूण	0	0	59	0	59	0	0	101	0	101	613
		पैकी मुलींकरिता	0	0	0	0	0	0	0	0	0	0	0
10	आजरा	एकूण	0	0	778	0	778	0	0	46	3	49	1418
		पैकी मुलींकरिता	0	0	0	0	0	0	0	0	0	0	30
11	गडहिंग्लज	एकूण	0	14	461	0	475	0	0	117	22	139	2090
		पैकी मुलींकरिता	0	0	0	0	0	0	0	0	0	0	41
12	चंदगड	एकूण	0	0	367	0	367	0	0	40	8	48	1411
		पैकी मुलींकरिता	0	0	0	0	0	0	0	0	0	0	31
एकूण		एकूण	3	172	11631	338	12144	130	0	2116	608	2854	55349
		पैकी मुलींकरिता	0	0	1401	0	1401	0	0	356	55	411	4427

आधार : 1) शिक्षणाधिकारी(प्राथ) व 2) शिक्षणाधिकारी(माध्य), जिल्हा परिषद, कोल्हापूर

3) विभागीय सहसंचालक (उ.शि.) कोल्हापूर विभाग, कोल्हापूर.

तक्ता क्रमांक ८.७  
जिल्ह्यातील साक्षरतेचे प्रमाण

जिल्हा - कोल्हापूर

संदर्भ वर्ष:- जनगणना २०११

अ. क्र.	तालुके	ग्रामीण/ नागरी	साक्षरता (टक्केवारी)								
			एकूण	पुरुष	स्त्रिया	अनुसूचित जाती			अनुसूचित जमाती		
						एकूण	पुरुष	स्त्रिया	एकूण	पुरुष	स्त्रिया
(१)	(२)	(३)	(४)	(५)	(६)	(७)	(८)	(९)	(१०)	(११)	(१२)
१	शाहुवाडी	एकूण	७२.६८	८१.९९	६३.६८	७१.८२	८०.७८	६३.१२	८४.७५	८६.९८	८२.३२
		ग्रामीण	७२.१६	८१.६१	६३.३०	७१.०९	८०.०९	६२.३१	८५.४६	८७.७५	८२.९८
		नागरी	८९.८१	९४.२४	८५.४०	८४.८८	९३.७८	७७.००	७९.४३	७२.७३	७०.००
२	पन्हाळा	एकूण	७९.२७	८७.१५	७०.७३	७६.९९	८५.५७	६८.२६	८२.९१	८७.१३	७८.१९
		ग्रामीण	७९.०८	८७.०१	७०.४९	७६.७८	८५.३७	६८.०३	८१.८८	८६.२७	७६.८९
		नागरी	८५.२०	९२.००	७८.३३	८५.७१	९३.५०	७७.५६	९७.१४	१००.००	९४.४४
३	हातकणगले	एकूण	८४.३७	८९.९७	७८.४१	८०.११	८७.६२	७२.४६	७६.२४	८३.०८	६९.०८
		ग्रामीण	८२.९३	८९.२२	७६.२९	८०.०९	८७.७४	७२.२६	७६.३९	८३.१६	६९.२४
		नागरी	८५.८४	९०.७४	८०.५९	८०.१५	८७.४२	७२.८०	७५.९६	८२.९३	६८.८१
४	शिरोळ	एकूण	८३.४४	८९.८४	७६.८३	७८.७८	८७.१६	७०.३६	८१.५०	८९.२९	७३.५३
		ग्रामीण	८२.९०	८९.४७	७६.०६	७८.१४	८६.७०	६९.५०	८१.३८	८९.३८	७३.१९
		नागरी	८५.८६	९१.५६	८०.१९	८३.६८	९०.६८	७६.८०	८३.३९	८७.८७	७८.६०
५	करवीर	एकूण	८६.६४	९१.५१	८१.५०	८१.४६	८८.६६	७४.२०	८३.६५	८९.०७	७७.९३
		ग्रामीण	८०.३९	८७.९५	७२.२१	७७.२७	८६.१०	६८.२४	८०.०४	८४.७३	७५.१२
		नागरी	९०.२४	९३.६०	८६.७४	८४.३६	९०.४६	७८.२७	८५.३०	९१.०५	७९.२२
६	गगनबावडा	एकूण	७०.००	८०.५०	५८.८३	६७.४३	७९.४६	५५.०३	७३.०८	८१.५४	६४.६२
		ग्रामीण	७०.००	८०.५०	५८.८३	६७.४३	७९.४६	५५.०३	७३.०८	८१.५४	६४.६२
		नागरी	--	--	--	--	--	--	--	--	--
७	राधानगरी	एकूण	७७.५९	८८.५८	६६.००	७३.७९	८५.३९	६२.३१	७७.२२	८४.६५	६९.९६
		ग्रामीण	७७.५९	८८.५८	६६.००	७३.७९	८५.३९	६२.३१	७७.२२	८४.६५	६९.९६
		नागरी	--	--	--	--	--	--	--	--	--
८	कागल	एकूण	७८.६५	८७.०१	६९.९६	७५.२०	८४.७१	६५.७९	७९.४१	८७.७१	७९.०६
		ग्रामीण	७७.४०	८६.१९	६८.२८	७३.७३	८३.४१	६४.१३	७६.७०	८५.९९	६७.११
		नागरी	८५.०१	९१.१५	७८.५७	८१.८३	९०.५८	७३.२४	८४.५७	९१.१४	७८.३१
९	भुदरगड	एकूण	७७.७१	८७.८४	६७.५७	७३.७१	८५.१३	६२.८२	८५.२७	९३.३८	७६.२३
		ग्रामीण	७७.७१	८७.८४	६७.५७	७३.७१	८५.१३	६२.८२	८५.२७	९३.३८	७६.२३
		नागरी	--	--	--	--	--	--	--	--	--
१०	आजरा	एकूण	७३.९३	८३.६२	६५.२३	७०.२९	८१.१४	६०.३४	८६.७०	८९.१९	८३.७०
		ग्रामीण	७१.७९	८२.३४	६२.५६	६९.०७	८०.२८	५८.९७	८५.४८	८९.८६	८०.००
		नागरी	८६.९८	९०.७७	८३.०१	८२.८०	८९.१८	७५.८४	८८.६१	८८.१०	८९.१९
११	गडहिंग्लज	एकूण	७६.६२	८५.२०	६८.४९	७०.६१	८१.३६	६०.४१	७४.७७	८२.९६	६६.६७
		ग्रामीण	७४.८७	८३.९९	६६.२८	६८.९५	८०.००	५८.४२	७०.९१	८०.२७	६१.८७
		नागरी	८९.३६	९३.७४	८५.०३	८३.८४	९२.३८	७५.९८	९७.१४	९७.३२	९६.९४
१२	चंदगड	एकूण	७२.९४	८२.६२	६३.५२	६७.४०	७८.१६	५६.८८	७५.९९	८४.५६	६७.०९
		ग्रामीण	७२.९४	८२.६२	६३.५२	६७.४०	७८.१६	५६.८८	७५.९९	८४.५६	६७.०९
		नागरी	--	--	--	--	--	--	--	--	--
	एकूण	एकूण	८१.५१	८८.५७	७४.२२	७७.७९	८६.२७	६९.३१	७९.९९	८६.९७	७२.७४
		ग्रामीण	७८.३५	८६.७५	६९.७३	७५.६३	८४.८७	६६.३९	७९.०४	८६.४५	७१.३९
		नागरी	८८.२८	९२.४२	८३.९५	८२.९८	८९.६५	७६.३२	८२.६६	८८.४६	७६.५८

आधार : जनगणना २०११

**तक्ता क्रमांक 8.8**  
**इयत्तानिहाय विद्यार्थ्यांची संख्या**

जिल्हा - कोल्हापूर

संदर्भ वर्ष - 2013-14

अ. क्र.	तालुका	विद्यार्थी संख्या									
		1 ली		2 री		3 री		4 थी		5 वी	
		मुले	मुली	मुले	मुली	मुले	मुली	मुले	मुली	मुले	मुली
(1)	(2)	(3)	(4)	(5)	(6)	(7)	(8)	(9)	(10)	(11)	(12)
1	शाहूवाडी	1602	1391	1649	1324	1656	1488	1662	1536	1676	1461
2	पन्हाळा	2372	1863	2358	1783	2381	1882	2338	1857	2466	1813
3	हातकणंगले	7840	6709	7760	6782	7683	6573	7652	6581	7967	6343
4	शिरोळ	3835	3277	3731	3357	3640	3284	3758	3394	3838	3336
5	करवीर	9581	7578	9801	7670	9625	7531	9392	8018	9420	8059
6	गगनबावडा	306	305	281	278	316	312	310	302	305	299
7	राधानगरी	1621	1378	1536	1323	1584	1287	1557	1432	1635	1426
8	कागल	2311	1833	2349	1862	2218	2021	2404	2022	2418	1986
9	भुदरगड	1135	954	1151	956	1068	1026	1148	1073	1295	1104
10	आजरा	784	732	824	817	837	811	928	877	935	883
11	गडहिंग्लज	1801	1523	1926	1662	1958	1626	2034	1871	2132	1815
12	चंदगड	1339	1251	1349	1296	1415	1287	1418	1402	1506	1372
एकूण		34527	28794	34715	29110	34381	29128	34601	30365	35593	29897

अ. क्र.	तालुका	विद्यार्थी संख्या									
		6 वी		7 वी		8 वी		9 वी		10 वी	
		मुले	मुली	मुले	मुली	मुले	मुली	मुले	मुली	मुले	मुली
(1)	(2)	(13)	(14)	(15)	(16)	(17)	(18)	(19)	(20)	(21)	(22)
1	शाहूवाडी	1752	1559	1761	1428	1595	1516	1688	1376	1502	1163
2	पन्हाळा	2671	1810	2788	1815	2785	1996	2870	1888	2712	1800
3	हातकणंगले	8358	6597	8268	6452	8267	5871	8199	5974	6717	5006
4	शिरोळ	3911	2961	3902	2838	3869	2750	3458	2772	3059	2403
5	करवीर	9878	7929	9905	7387	9884	7384	9849	7360	8693	6655
6	गगनबावडा	360	334	330	343	324	308	334	261	299	234
7	राधानगरी	1766	1541	1648	1524	1786	1612	1699	1469	1694	1467
8	कागल	2610	2074	2653	1977	2735	2120	2741	2087	2636	2039
9	भुदरगड	1340	1099	1301	1125	1408	1221	1421	1167	1345	1206
10	आजरा	1011	950	1067	960	986	929	946	876	923	833
11	गडहिंग्लज	2176	1884	2135	1766	2384	2122	2354	1973	2185	1934
12	चंदगड	1527	1487	1539	1492	1590	1432	1690	1515	1686	1479
एकूण		37360	30225	37297	29107	37613	29261	37249	28718	33451	26219

**तक्ता क्रमांक 8.8 ( पुढे चालू )  
इयत्तानिहाय विद्यार्थ्यांची संख्या**

जिल्हा - कोल्हापूर

संदर्भ वर्ष - 2013-14

अ. क्र.	तालुका	विद्यार्थी संख्या					
		11 वी		12 वी		एकूण	
		मुले	मुली	मुले	मुली	मुले	मुली
(1)	(2)	(23)	(24)	(25)	(26)	(27)	(28)
1	शाहूवाडी	792	573	777	541	18112	15356
2	पन्हाळा	1734	1310	1817	1434	29292	21251
3	हातकणंगले	4022	3500	3691	3254	86424	69642
4	शिरोळ	1906	1628	1787	1550	40694	33550
5	करवीर	8907	6474	8075	5981	113010	88026
6	गगनबावडा	199	176	182	137	3546	3289
7	राधानगरी	658	724	627	649	17811	15832
8	कागल	1327	1338	1239	1160	27641	22519
9	भुदरगड	609	777	620	715	13841	12423
10	आजरा	557	651	488	589	10286	9908
11	गडहिंग्लज	2189	2121	2002	1951	25276	22248
12	चंदगड	1018	1189	994	976	17071	16178
एकूण		23918	20461	22299	18937	403004	330222

आधार - शिक्षणाधिकारी ( माध्यमिक ) व शिक्षणाधिकारी ( प्राथमिक ) जिल्हा परिषद कोल्हापूर

**तक्ता क्र. 8.9  
प्राथमिक शाळांतील विद्यार्थ्यांचे उत्तीर्णचे प्रमाण**

जिल्हा- कोल्हापूर

संदर्भ वर्ष 2013-14

अ.क्र.	तालुका	उत्तीर्ण विद्यार्थ्यांची संख्या					
		इ. 4थी			इ. 8 वी		
		मुले	मुली	एकूण	मुले	मुली	एकूण
(1)	(2)	(3)	(4)	(5)	(6)	(7)	(8)
1	शाहूवाडी	1662	1482	3144	1595	1516	3111
2	पन्हाळा	2288	1802	4090	2785	1996	4781
3	हातकणंगले	7152	5981	13133	8267	5871	14138
4	शिरोळ	3258	2744	6002	3869	2750	6619
5	करवीर	9081	9081	18162	9884	7384	17268
6	गगनबावडा	310	296	606	324	308	632
7	राधानगरी	1557	1382	2939	1786	1612	3398
8	कागल	2404	2022	4426	2735	2120	4855
9	भुदरगड	1148	1073	2221	1408	1221	2629
10	आजरा	928	877	1805	986	929	1915
11	गडहिंग्लज	2034	1871	3905	2384	2122	4506
12	चंदगड	1418	1402	2820	1590	1432	3022
एकूण		33240	30013	63253	37613	29261	66874

आधार : शिक्षणाधिकारी (प्राथमिक), जिल्हा परिषद, कोल्हापूर

तक्ता क्रमांक ८.१०  
प्राथमिक शाळांतील विद्यार्थ्यांच्या गळतीचे प्रमाण

जिल्हा - कोल्हापूर

संदर्भ वर्ष - २०१३-१४

अ.क्र.	तालुका	विद्यार्थ्यांच्या गळतीचे प्रमाण					
		इ. ४थी			इ. ८ वी		
		मुले	मुली	एकूण	मुले	मुली	एकूण
(१)	(२)	(३)	(४)	(५)	(६)	(७)	(८)
१	शाहूवाडी	१.७४	१.५०	१.६३	३.४७	३.६०	३.५३
२	पन्हाळा	०.००	०.००	०.००	०.००	०.००	०.००
३	हातकणगले	०.००	०.४८	०.००	०.००	०.३५	०.१२
४	शिरोळ	०.९१	१.१४	१.०२	०.९२	१.७१	१.२८
५	करवीर	१.९३	०.५४	१.३१	०.००	०.२३	०.०८
६	गगनबावडा	९.३८	४.०२	६.८४	६.९७	४.३३	५.७०
७	राधानगरी	२.७४	१.४३	२.१४	१.०९	०.००	०.००
८	कागल	०.००	०.१४	०.०४	०.००	०.४०	०.००
९	भुदरगड	०.०६	०.००	०.००	०.००	०.००	०.००
१०	आजरा	१.७६	०.७६	१.२७	३.१६	२.००	२.६१
११	गडहिंगलज	०.००	०.००	०.००	०.००	०.००	०.००
१२	चंदगड	०.००	०.१५	०.००	०.५१	०.००	०.२०
एकूण		१.५४	०.८५	१.१९	१.३४	१.०५	१.१३

आधार : १) शिक्षणाधिकारी प्राथमिक जिल्हा परिषद, कोल्हापूर

२) शिक्षणाधिकारी माध्यमिक जिल्हा परिषद, कोल्हापूर

तक्ता क्रमांक ८.११

शारीरिक शिक्षण महाविद्यालये, क्रिडांगणे, क्रिडा संस्था आणि क्रिडा शिष्यवृत्तीधारक याबाबतची माहिती

जिल्हा- कोल्हापूर

संदर्भ - २०१३-१४

अ. क्र.	तालुका	शारीरिक शिक्षण महा-विद्यालये (संख्या)	अधिकृत क्रिडा संकुले, क्रीडांगणे, व्यायाम शाळा			खेळाच्या स्टेडि-यमची संख्या	अधिकृत जलतरण तलाव (संख्या)	वर्षात घेतलेली क्रिडा प्रशिक्षण शिबिरे (संख्या)
			क्रिडा संकुले	क्रिडांगणे	व्यायाम शाळा			
(१)	(२)	(३)	(४)	(५)	(६)	(७)	(८)	(९)
१	शाहूवाडी	०	१	१४	८	१	०	०
२	पन्हाळा	०	१	१६	२४	१	१	०
३	हातकणगले	१	२	२१	४६	२	२	०
४	शिरोळ	१	२	१७	१२	२	१	१
५	करवीर	१	७	२०	२७	७	८	५
६	गगनबावडा	०	१	८	६	१	०	०
७	राधानगरी	०	१	२५	२०	१	०	०
८	कागल	०	१	१६	८	१	०	०
९	भुदरगड	०	१	१७	८	१	१	१
१०	आजरा	०	०	१९	७	०	०	०
११	गडहिंग्लज	०	०	१९	४	०	१	०
१२	चंदगड	०	१	१७	३	१	०	०
एकूण		३	१८	२०९	१७३	१८	१४	७

अ. क्र.	तालुका	जिल्हा/राज्य-पातळीवर निवड झालेल्या खेळाडूंची संख्या	क्रिडा शिष्यवृत्ती धारकांची संख्या		विशेष पुरस्कार प्राप्त खेळाडूंची संख्या				मान्यता प्राप्त क्रिडा प्रशिक्षक (संख्या)
			एकूण	पैकी मुली	जिल्हास्तरीय पुरस्कार	राज्यस्तरीय पुरस्कार	राष्ट्रीय पुरस्कार	आंतरराष्ट्रीय पुरस्कार	
(१)	(२)	(१०)	(११)	(१२)	(१३)	(१४)	(१५)	(१६)	(१७)
१	शाहूवाडी	१०६५	०	०	०	०	०	०	०
२	पन्हाळा	१५६०	२९	१०	०	०	०	०	०
३	हातकणगले	२२४२	४८	१३	०	०	०	०	०
४	शिरोळ	२१५२	६	४	०	०	०	०	०
५	करवीर	४८०८	१४८	५४	३	३	०	०	८
६	गगनबावडा	११२६	०	०	०	०	०	०	०
७	राधानगरी	१६८६	४	०	०	०	०	०	०
८	कागल	१९१७	६	०	१	०	०	०	०
९	भुदरगड	१२६०	१	०	०	०	०	०	०
१०	आजरा	१४४४	०	०	०	०	०	०	०
११	गडहिंग्लज	१९५७	४	३	०	०	०	०	०
१२	चंदगड	१४८८	०	०	०	०	०	०	०
एकूण		२२७०५	२४६	८४	४	३	०	०	८

आधार : जिल्हा क्रिडा अधिकारी, कोल्हापूर

तक्ता क्रमांक ८.१२  
इयत्ता दहावी नंतर विविध क्षेत्रातील उपलब्ध प्रवेश क्षमता

जिल्हा - कोल्हापूर

संदर्भ वर्ष - २०१३-१४

अ. क्र.	तालुका	प्रवेश क्षमता							
		आय.टी.आय.		तंत्रनिकेतन		एम.सी.व्ही.सी.		विज्ञान शाखा	
		शासकीय	खाजगी	शासकीय	खाजगी	शासकीय	खाजगी	शासकीय	खाजगी
(१)	(२)	(३)	(४)	(५)	(६)	(७)	(८)	(९)	(१०)
१	शाहूवाडी	२३१	२१	०	उ. ना.	०	४०	०	२९८
२	पन्हाळा	११५	३८३	०	उ. ना.	०	२२०	०	९४३
३	हातकणगले	८०	३१६	०	उ. ना.	०	३६०	०	३२४३
४	शिरोळ	१४२	४७८	०	उ. ना.	०	१८०	०	११५९
५	करवीर	११०५	३१५	७५०	उ. ना.	६०	७२०	५२३	५६४३
६	गगनबावडा	१६८	०	०	उ. ना.	०	०	०	७७
७	राधानगरी	१५८	१२६	०	उ. ना.	०	०	०	३२४
८	कागल	१५८	६१५	०	उ. ना.	०	४२०	०	१७३७
९	भुदरगड	१६७	२२६	०	उ. ना.	०	१००	०	२३३
१०	आजरा	१६८	०	०	उ. ना.	०	१८०	०	२८८
११	गडहिंग्लज	२९२	४२	०	उ. ना.	०	३४०	२३२	१०९७
१२	चंदगड	१२०	०	०	उ. ना.	०	०	०	९१७
एकूण जिल्हा		२९०४	२५२२	७५०	०	६०	२५६०	७५५	१५९५९

अ. क्र.	तालुका	प्रवेश क्षमता							
		वाणिज्य शाखा		कला शाखा		इतर (संयुक्त)		इतर (द्विलक्षी तांत्रिक विद्यालये)	
		शासकीय	खाजगी	शासकीय	खाजगी	शासकीय	खाजगी	शासकीय	खाजगी
(१)	(२)	(११)	(१२)	(१३)	(१४)	(१५)	(१६)	(१७)	(१८)
१	शाहूवाडी	०	४४०	०	६३८	०	१०२	०	०
२	पन्हाळा	०	२२१	०	१८७२	०	१५५	०	१५०
३	हातकणगले	०	२५६३	०	२६७०	०	६५१	०	७००
४	शिरोळ	०	५२७	०	१२१७	०	४४५	०	४५०
५	करवीर	१७८	३६२४	४५०	४२७३	०	६८	३००	१४५०
६	गगनबावडा	०	०	५३	२६१	०	०	०	०
७	राधानगरी	०	०	०	११०४	०	५१	०	०
८	कागल	०	७३२	०	२२९७	०	३३८	०	२००
९	भुदरगड	०	२१२	०	८४८	०	६३	०	०
१०	आजरा	०	३७५	०	३००	०	१२१	०	०
११	गडहिंग्लज	०	५१०	०	१२७२	०	७७८	०	१००
१२	चंदगड	०	१८८	०	९३०	०	४७२	०	०
एकूण जिल्हा		१७८	९३९२	५०३	१७६८२	०	३२४४	३००	३०५०

आधार : १) जिल्हा व्यवसाय व प्रशिक्षण अधिकारी, कोल्हापूर

२) प्राचार्य, शासकीय तंत्रनिकेतन, कोल्हापूर

३) शिक्षणाधिकारी ( उच्च माध्यमिक), जि.प., कोल्हापूर.



वर्षाच्या सुरुवातीला प्राप्त अर्जांची संख्या व प्रवेश मिळालेल्या विद्यार्थ्यांची संख्या

जिल्हा - कोल्हापूर

संदर्भ वर्ष - २०१३-१४

अ. क्र.	तालुका	संस्थेचा प्रकार															
		आय.टी.आय.		तंत्रनिकेतन		एम.सी.व्ही.सी.		विज्ञान शाखा		वाणिज्य शाखा		कला शाखा		इतर (संयुक्त)		इतर (द्विलक्षी तांत्रिक विद्यालये)	
		प्राप्त अर्ज	प्रवेश	प्राप्त अर्ज	प्रवेश	प्राप्त अर्ज	प्रवेश	प्राप्त अर्ज	प्रवेश	प्राप्त अर्ज	प्रवेश	प्राप्त अर्ज	प्रवेश	प्राप्त अर्ज	प्रवेश	प्राप्त अर्ज	प्रवेश
(१)	(२)	(३)	(४)	(५)	(६)	(७)	(८)	(९)	(१०)	(११)	(१२)	(१३)	(१४)	(१५)	(१६)	(१७)	(१८)
१	शाहूवाडी	२३	१६९	०	०	३५	३५	उ. ना.	२९८	उ. ना.	४४०	उ. ना.	६३८	उ. ना.	१०२	०	०
२	पन्हाळा	२९१	३३४	०	०	२३४	२३४	उ. ना.	९४३	उ. ना.	२२१	उ. ना.	१८७२	उ. ना.	१५५	४९	४९
३	हातकणगले	४३८	३४५	०	०	४६१	४५६	उ. ना.	३२४३	उ. ना.	२५६३	उ. ना.	२६७०	उ. ना.	६५१	३२४	३२४
४	शिरोळ	९५६	४७६	०	०	२१४	२०४	उ. ना.	११५९	उ. ना.	५२७	उ. ना.	१२१७	उ. ना.	४४५	२३०	२३०
५	करवीर	३८५	१३३२	*उ. ना.	७५०	९६५	९४५	उ. ना.	५६४३	उ. ना.	३६२४	उ. ना.	४२७३	उ. ना.	६८	१३१५	१३०४
६	गगनबावडा	०	१३१	०	०	०	०	उ. ना.	७७	उ. ना.	०	उ. ना.	२६१	उ. ना.	०	०	०
७	राधानगरी	१२६	१८४	०	०	०	०	उ. ना.	३२४	उ. ना.	०	उ. ना.	११०४	उ. ना.	५१	०	०
८	कागल	७६९	६३७	०	०	४६०	४५८	उ. ना.	१७३७	उ. ना.	७३२	उ. ना.	२२९७	उ. ना.	३३८	२१२	२०८
९	भुदरगड	२१२	३११	०	०	१२५	१२५	उ. ना.	२३३	उ. ना.	२१२	उ. ना.	८४८	उ. ना.	६३	०	०
१०	आजरा	०	१२६	०	०	१६०	१५६	उ. ना.	२८८	उ. ना.	३७५	उ. ना.	३००	उ. ना.	१२१	०	०
११	गडहिंग्लज	४५	२९२	०	०	४२६	४१४	उ. ना.	१०९७	उ. ना.	५१०	उ. ना.	१२७२	उ. ना.	७७८	६५	६३
१२	चंदगड	०	९४	०	०	०	०	उ. ना.	९१७	उ. ना.	१८८	उ. ना.	९३०	उ. ना.	४७२	०	०
एकूण जिल्हा		३२४५	४४३१	उ. ना.	७५०	३०८०	३०२७	उ. ना.	१५९५९	उ. ना.	९३९२	उ. ना.	१७६८२	उ. ना.	३२४४	२१९५	२१७८

टोप :- १) शासकीय तंत्रनिकेतन, कोल्हापूर याचेकडे ऑनलाइन अर्ज प्राप्त झालेले असलेने प्राप्त अर्जांची संख्या नमूद करता येत नाही.

२) शासकीय आय.टी.आय. चे प्रवेश Online होत असलेने व सदरची प्रक्रीया ही ३ ते ४ वेळा होत असलेने प्राप्त अर्जांची संख्या अंदाजित आहे.

आधार : १) जिल्हा व्यवसाय व प्रशिक्षण अधिकारी, कोल्हापूर

२) प्राचार्य, शासकीय तंत्रनिकेतन, कोल्हापूर

३) शिक्षणाधिकारी ( उच्च माध्यमिक), जि.प., कोल्हापूर.

तक्ता क्रमांक 8.14

जिल्ह्यातील महाविद्यालयांबाबतची माहिती

जिल्हा - कोल्हापूर

संदर्भ वर्ष : 2013-14

अ. क्र.	तालुका	बाब	शासकीय महाविद्यालये					खाजगी अनुदानित महाविद्यालये					
			संख्या	शिक्षकांची संख्या	विद्यार्थ्यांची संख्या		स्वच्छता गृहांची सुविधा असलेले महाविद्यालये	संख्या	शिक्षकांची संख्या	विद्यार्थ्यांची संख्या		स्वच्छता गृहांची सुविधा असलेले महाविद्यालये	
					मुले	मुली				मुले	मुली		
(1)	(2)	(3)	(4)	(5)	(6)	(7)	(8)	(9)	(10)	(11)	(12)	(13)	
1	शाहूवाडी	एकूण	0	0	0	0	0	3	60	887	732	3	
		पैकी मुलांकरिता	0	0	0	0	0	0	0	0	0	0	0
2	पन्हाळा	एकूण	0	0	0	0	0	3	80	1280	1011	3	
		पैकी मुलांकरिता	0	0	0	0	0	0	0	0	0	0	0
3	हातकणगले	एकूण	0	0	0	0	0	10	238	3993	4348	10	
		पैकी मुलांकरिता	0	0	0	0	0	1	20	0	1359	1	
4	शिरोळ	एकूण	0	0	0	0	0	3	79	1190	1575	3	
		पैकी मुलांकरिता	0	0	0	0	0	1	24	0	713	1	
5	करवीर	एकूण	2	44	684	881	2	16	428	10636	8584	16	
		पैकी मुलांकरिता	0	0	0	0	0	1	19	0	796	1	
6	गगनबावडा	एकूण	0	0	0	0	0	2	21	596	367	2	
		पैकी मुलांकरिता	0	0	0	0	0	0	0	0	0	0	
7	राधानगरी	एकूण	0	0	0	0	0	2	27	600	517	2	
		पैकी मुलांकरिता	0	0	0	0	0	0	0	0	0	0	
8	कागल	एकूण	0	0	0	0	0	4	120	2847	2934	4	
		पैकी मुलांकरिता	0	0	0	0	0	0	0	0	0	0	
9	भुदरगड	एकूण	0	0	0	0	0	2	59	1317	1421	2	
		पैकी मुलांकरिता	0	0	0	0	0	0	0	0	0	0	
10	आजरा	एकूण	0	0	0	0	0	1	54	1080	923	1	
		पैकी मुलांकरिता	0	0	0	0	0	0	0	0	0	0	
11	गडहिंगलज	एकूण	0	0	0	0	0	5	121	2616	2759	5	
		पैकी मुलांकरिता	0	0	0	0	0	0	0	0	0	0	
12	चंदगड	एकूण	0	0	0	0	0	3	70	1036	1417	3	
		पैकी मुलांकरिता	0	0	0	0	0	0	0	0	0	0	
एकूण	एकूण	एकूण	2	44	684	881	2	54	1357	28078	26588	54	
		पैकी मुलांकरिता	0	0	0	0	0	3	63	0	2868	3	

तक्ता क्रमांक 8.14

जिल्ह्यातील महाविद्यालयांबाबतची माहिती

जिल्हा - कोल्हापूर

संदर्भ वर्ष : 2013-14

अ. क्र.	तालुका	बाब	खाजगी विनाअनुदानित महाविद्यालये*					एकूण महाविद्यालये				
			संख्या	शिक्षकांची संख्या	विद्यार्थ्यांची संख्या		स्वच्छता गृहांची सुविधा असलेले महाविद्यालये	संख्या	शिक्षकांची संख्या	विद्यार्थ्यांची संख्या		स्वच्छता गृहांची सुविधा असलेले महाविद्यालये
					मुले	मुली				मुले	मुली	
(1)	(2)	(3)	(14)	(15)	(16)	(17)	(18)	(19)	(20)	(21)	(22)	(23)
1	शाहूवाडी	एकूण	0	0	0	0	0	3	60	887	732	3
		पैकी मुलांकरिता	0	0	0	0	0	0	0	0	0	0
2	पन्हाळा	एकूण	0	8	333	254	0	3	88	1613	1265	3
		पैकी मुलांकरिता	0	0	0	0	0	0	0	0	0	0
3	हातकणगले	एकूण	0	22	1344	1296	0	10	260	5337	5644	10
		पैकी मुलांकरिता	0	0	0	0	0	1	20	0	1359	1
4	शिरोळ	एकूण	0	7	499	717	0	3	86	1689	2292	3
		पैकी मुलांकरिता	0	0	0	277	0	1	24	0	990	1
5	करवीर	एकूण	0	59	2046	1646	0	18	531	13366	11111	18
		पैकी मुलांकरिता	0	0	0	136	0	1	19	0	932	1
6	गगनबावडा	एकूण	0	0	0	0	0	2	21	596	367	2
		पैकी मुलांकरिता	0	0	0	0	0	0	0	0	0	0
7	राधानगरी	एकूण	0	0	0	0	0	2	27	600	517	2
		पैकी मुलांकरिता	0	0	0	0	0	0	0	0	0	0
8	कागल	एकूण	0	5	326	240	0	4	125	3173	3174	4
		पैकी मुलांकरिता	0	0	0	0	0	0	0	0	0	0
9	भुदरगड	एकूण	0	0	0	0	0	2	59	1317	1421	2
		पैकी मुलांकरिता	0	0	0	0	0	0	0	0	0	0
10	आजरा	एकूण	0	9	440	214	0	1	63	1520	1137	1
		पैकी मुलांकरिता	0	0	0	0	0	0	0	0	0	0
11	गडहिंगलज	एकूण	0	7	594	645	0	5	128	3210	3404	5
		पैकी मुलांकरिता	0	0	0	0	0	0	0	0	0	0
12	चंदगड	एकूण	0	3	217	242	0	3	73	1253	1659	3
		पैकी मुलांकरिता	0	0	0	0	0	0	0	0	0	0
एकूण	एकूण	एकूण	0	120	5799	5254	0	56	1521	34561	32723	56
		पैकी मुलांकरिता	0	0	0	413	0	3	63	0	3281	3

टिप- स्तंभ 14 ते 18 मध्ये दर्शविण्यात आलेली आकडेवारी खाजगी अनुदानित महाविद्यालयांमधील विना अनुदानित तुकड्यांबाबतची आहे

आधार : विभागीय सहसंचालक (उ.शि.) कोल्हापूर विभाग कोल्हापूर

तक्ता क्रमांक ८.१५

व्यावसायिक शिक्षण संस्थाबाबतची माहिती

जिल्हा - कोल्हापूर

संदर्भ वर्ष - २०१३-१४

अ.क्र.	तालुका	शैक्षणिक संस्था प्रकार												
		तांत्रिक व व्यवसाय शिक्षणाच्या शाळा				अभियांत्रिकी शिक्षण संस्था								
						पदविका स्तरावरील				पदवी स्तरावरील				
		संस्था संख्या	प्रवेश क्षमता	प्राप्त अर्ज	प्रवेश	संस्था संख्या	प्रवेश क्षमता	प्राप्त अर्ज	प्रवेश	संस्था संख्या	प्रवेश क्षमता	प्राप्त अर्ज	प्रवेश	
(१)	(२)	(३)	(४)	(५)	(६)	(७)	(८)	(९)	(१०)	(११)	(१२)	(१३)	(१४)	
१	शाहूवाडी	०	०	०	०	उ. ना.	उ. ना.	उ. ना.	उ. ना.	उ. ना.	उ. ना.	उ. ना.	उ. ना.	उ. ना.
२	पन्हाळा	१	७५	८२	७५	उ. ना.	उ. ना.	उ. ना.	उ. ना.	उ. ना.	उ. ना.	उ. ना.	उ. ना.	उ. ना.
३	हातकणंगले	२०	१२००	८६३	८५३	उ. ना.	उ. ना.	उ. ना.	उ. ना.	उ. ना.	उ. ना.	उ. ना.	उ. ना.	उ. ना.
४	शिरोळ	११	८५०	७५७	७५५	उ. ना.	उ. ना.	उ. ना.	उ. ना.	उ. ना.	उ. ना.	उ. ना.	उ. ना.	उ. ना.
५	करवीर	२८	१५७५	१४००	१३८४	उ. ना.	उ. ना.	उ. ना.	उ. ना.	उ. ना.	उ. ना.	उ. ना.	उ. ना.	उ. ना.
६	गगनबावडा	०	०	०	०	उ. ना.	उ. ना.	उ. ना.	उ. ना.	उ. ना.	उ. ना.	उ. ना.	उ. ना.	उ. ना.
७	राधानगरी	१	१५०	१२०	१२०	उ. ना.	उ. ना.	उ. ना.	उ. ना.	उ. ना.	उ. ना.	उ. ना.	उ. ना.	उ. ना.
८	कागल	५	५५०	४३९	४३९	उ. ना.	उ. ना.	उ. ना.	उ. ना.	उ. ना.	उ. ना.	उ. ना.	उ. ना.	उ. ना.
९	भुदरगड	७	५००	३१८	३१२	उ. ना.	उ. ना.	उ. ना.	उ. ना.	उ. ना.	उ. ना.	उ. ना.	उ. ना.	उ. ना.
१०	आजरा	१	२५	२५	२२	उ. ना.	उ. ना.	उ. ना.	उ. ना.	उ. ना.	उ. ना.	उ. ना.	उ. ना.	उ. ना.
११	गडहिंग्लज	११	४२५	३२५	३१३	उ. ना.	उ. ना.	उ. ना.	उ. ना.	उ. ना.	उ. ना.	उ. ना.	उ. ना.	उ. ना.
१२	चंदगड	२	५०	३२	३२	उ. ना.	उ. ना.	उ. ना.	उ. ना.	उ. ना.	उ. ना.	उ. ना.	उ. ना.	उ. ना.
एकूण		८७	५४००	४३६१	४३०५	उ. ना.	उ. ना.	उ. ना.	उ. ना.	उ. ना.	उ. ना.	उ. ना.	उ. ना.	उ. ना.

अ.क्र.	तालुका	शैक्षणिक संस्था प्रकार								
		वैद्यकीय शिक्षण								
		पदविका स्तरावरील				पदवी स्तरावरील				
		संस्था संख्या	प्रवेश क्षमता	प्राप्त अर्ज	प्रवेश	संस्था संख्या	प्रवेश क्षमता	प्राप्त अर्ज	प्रवेश	
(१)	(२)	(१५)	(१६)	(१७)	(१८)	(१९)	(२०)	(२१)	(२२)	
१	शाहूवाडी	०	०	०	०	०	०	०	०	०
२	पन्हाळा	०	०	०	०	१	८०	०	८०	०
३	हातकणंगले	०	०	०	०	२	११०	०	११०	०
४	शिरोळ	०	०	०	०	३	१६०	०	१४०	०
५	करवीर	१	२०	०	०	६	४१४	०	२६९	०
६	गगनबावडा	०	०	०	०	०	०	०	०	०
७	राधानगरी	०	०	०	०	०	०	०	०	०
८	कागल	०	०	०	०	०	०	०	०	०
९	भुदरगड	०	०	०	०	०	०	०	०	०
१०	आजरा	०	०	०	०	०	०	०	०	०
११	गडहिंग्लज	०	०	०	०	२	१००	०	१००	०
१२	चंदगड	०	०	०	०	०	०	०	०	०
एकूण		१	२०	०	०	१४	८६४	०	६९९	०

आधार १) जिल्हा व्यवसाय व प्रशिक्षण अधिकारी, कोल्हापूर

२) महाराष्ट्र आरोग्य विज्ञान विद्यापीठ, नाशिक

तक्ता क्रमांक ८.१६

सार्वजनिक व शासन सहाय्यित वैद्यकीय सुविधांची माहिती

जिल्हा :- कोल्हापूर

संदर्भ :- २०१३-१४

अ. क्र.	तालुका	सार्वजनिक वैद्यकीय सुविधा (संख्या)							
		रुग्णालये	विशेष रुग्णालये (कॅसर, टी.बी. इ.)	दवाखाने	प्रसूतिगृहे	प्राथमिक आरोग्य केंद्रे	उपकेंद्रे	डॉक्टर व वैद्य	परिचारिका
(१)	(२)	(३)	(४)	(५)	(६)	(७)	(८)	(९)	(१०)
१	शाहुवाडी	१	०	४	६	८	३७	१४	३९
२	पन्हाळा	२	०	१	११	६	४०	२०	६५
३	हातकणंगले	४	०	३	२६	१३	५७	४९	१६४
४	शिरोळ	२	१	३	७	७	३३	२०	५३
५	करवीर	७	२	१९	२	९	५०	१४२	४०४
६	गगनबावडा	१	०	०	१०	२	१०	८	१५
७	राधानगरी	२	०	३	०	६	३८	२०	५२
८	कागल	२	०	४	१	५	३४	१६	५२
९	भुदरगड	१	०	२	१३	५	३०	४	३७
१०	आजरा	१	०	२	०	४	२७	१०	३३
११	गडहिंग्लज	२	०	२	१	६	३५	२४	७९
१२	चंदगड	१	०	०	१७	६	३३	१२	४१
एकूण		२६	३	४३	९४	७७	४२४	३३९	१०३४

अ. क्र.	तालुका	खाटांची संख्या			उपचार केलेले आंतररुग्ण (००)			उपचार केलेले बाह्यरुग्ण (००)		
		एकूण	एकूण पैकी स्त्रियां साठी	एकूण पैकी मुलां साठी	पुरुष	स्त्रिया	मुले	पुरुष	स्त्रिया	मुले
(१)	(२)	(११)	(१२)	(१३)	(१४)	(१५)	(१६)	(१७)	(१८)	(१९)
१	शाहुवाडी	७८	४२	२६	२७	६५	१५	३४०	४६७	१९८
२	पन्हाळा	११६	५४	३२	२२	६०	१२	४८०	६०७	२३२
३	हातकणंगले	३१४	१४६	७३	१२२	१७४	२५	१५५२	१६४६	८५०
४	शिरोळ	१०२	४८	३४	१९	५३	१५	६०१	७१०	३५९
५	करवीर	१०२९	५५८	३२७	१५५	२८९	१३३	२०१७	२३१५	७७३
६	गगनबावडा	४२	१८	१४	४	९	३	११२	१३४	७२
७	राधानगरी	९६	४४	३२	२८	५०	७	४७७	५५०	२७८
८	कागल	९०	४०	३०	२०	४६	१२	५२८	६१२	२५३
९	भुदरगड	६०	३०	२०	१७	३९	१५	३६२	४७५	१४४
१०	आजरा	५४	२६	१८	१५	३१	८	२९३	४०२	१६६
११	गडहिंग्लज	१६०	८५	५०	३४	६७	१९	४८२	६३८	१९६
१२	चंदगड	६६	३४	२२	२०	४७	११	५३८	५६४	२१३
एकूण		२२०७	११२५	६७८	४८२	९२९	२७५	७७८२	९१२१	३७३५

टिप- इचलकरंजी न.प. कडोल ०४ कम्युनिटी हेल्थ सेंटर व ११ सब सेंटर यांचा समावेश अनुक्रमे स्तंभ ७ व ८ मध्ये करण्यात आलेला आहे.

आधार :- १) जिल्हा आरोग्य अधिकारी, जिल्हा परिषद, कोल्हापूर २) जिल्हा शल्यचिकित्सक, कोल्हापूर ३) आरोग्य अधिकारी, महानगरपालिका, कोल्हापूर ४) सर्व नगरपरिषद

तक्ता क्रमांक ८.१८  
जिल्ह्यात नोंद केलेल्या जन्म मृत्यूंची संख्या

जिल्हा - कोल्हापूर

संदर्भ वर्ष : २०१३-१४

अ. क्र.	तालुका	एकूण ग्रामीण/नागरी	नोंदलेल्या जन्मांची संख्या			नोंदलेल्या मृत्यूंची संख्या			बालमृत्यूंची संख्या			पैकी अर्भक मृत्यूंची संख्या (० ते १)		
			मुले	मुली	एकूण	पुरुष	स्त्रिया	एकूण	मुले	मुली	एकूण	मुले	मुली	एकूण
(१)	(२)	(३)	(४)	(५)	(६)	(७)	(८)	(९)	(१०)	(११)	(१२)	(१३)	(१४)	(१५)
१	शाहुवाडी	ग्रामीण	५५७	४६०	१०१७	३९३	३३२	७२५	२	४	६	०	०	०
		नागरी	१८५	१६६	३५१	२७	२८	५५	३	२	५	३	२	५
		एकूण	७४२	६२६	१३६८	४२०	३६०	७८०	५	६	११	३	२	५
२	पन्हाळा	ग्रामीण	१७३३	१६२८	३३६१	८७१	७३८	१६०९	२	४	६	०	१	१
		नागरी	८	४	१२	५	६	११	०	०	०	०	०	०
		एकूण	१७४१	१६३२	३३७३	८७६	७४४	१६२०	२	४	६	०	१	१
३	हातकणंगले	ग्रामीण	१२२५	११५८	२३८३	१२२६	९४२	२१६८	११	१३	२४	०	०	०
		नागरी	४९६३	४२२१	९१८४	१३६३	८९३	२२५६	१५	१५	३०	१५	१५	३०
		एकूण	६१८८	५३७९	११५६७	२५८९	१८३५	४४२४	२६	२८	५४	१५	१५	३०
४	शिरोळ	ग्रामीण	९८८	८९४	१८८२	१०७३	९८५	२०५८	५	५	१०	०	०	०
		नागरी	२०९९	१९३२	४०३१	२९२	२२४	५१६	४	६	१०	४	६	१०
		एकूण	३०८७	२७९६	५९१३	१३६५	१२०९	२५७४	९	११	२०	४	६	१०
५	करवीर	ग्रामीण	१३३३	११३९	२४७२	१५२७	१०९७	२६२४	८	६	१४	१	१	२
		नागरी	११६५८	१०३३७	२१९९५	४०१६	२५१०	६५२६	३१८	१९०	५०८	३१८	१९०	५०८
		एकूण	१२९९१	११४७६	२४४६७	५५४३	३६०७	९१५०	३२६	१९६	५२२	३१९	१९१	५१०
६	गगनबावडा	ग्रामीण	१८२	१६०	३४२	१०९	६५	१७४	१	०	१	०	०	०
		नागरी	०	०	०	०	०	०	०	०	०	०	०	०
		एकूण	१८२	१६०	३४२	१०९	६५	१७४	१	०	१	०	०	०
७	राधानगरी	ग्रामीण	८१९	७१२	१५३१	४८७	४१३	९००	५	८	१३	०	०	०
		नागरी	०	०	०	०	०	०	०	०	०	०	०	०
		एकूण	८१९	७१२	१५३१	४८७	४१३	९००	५	८	१३	०	०	०
८	कागल	ग्रामीण	७७६	५९५	१३७१	६१९	५११	११३०	६	७	१३	०	०	०
		नागरी	७७९	७०७	१४८६	१४८	१०६	२५४	२	२	४	२	२	४
		एकूण	१५५५	१३०२	२८५७	७६७	६१७	१३८४	८	९	१७	०	०	०
९	भुदरगड	ग्रामीण	९९४	८६३	१८५७	६१५	५२२	११३७	७	५	१२	६	३	९
		नागरी	०	०	०	०	०	०	०	०	०	०	०	०
		एकूण	९९४	८६३	१८५७	६१५	५२२	११३७	७	५	१२	६	३	९
१०	आजरा	ग्रामीण	३५८	३१२	६७०	३५७	३५५	७१२	४	८	१२	०	०	०
		नागरी	३०९	३२२	६३१	६५	४२	१०७	०	०	०	०	०	०
		एकूण	६६७	६३४	१३०१	४२२	३९७	८१९	४	८	१२	०	०	०
११	गडहिंग्लज	ग्रामीण	९२९	७५७	१६८६	८०६	६५०	१४५६	११	१०	२१	०	०	०
		नागरी	१६४४	१६६६	३३१०	२२३	१४०	३६३	०	०	०	०	०	०
		एकूण	२५७३	२४२३	४९९६	१०२९	७९०	१८१९	११	१०	२१	०	०	०
१२	चंदगड	ग्रामीण	१०५२	९६४	२०१६	५२१	३९८	९१९	५	६	११	०	०	०
		नागरी	०	०	०	०	०	०	०	०	०	०	०	०
		एकूण	१०५२	९६४	२०१६	५२१	३९८	९१९	५	६	११	०	०	०
एकूण	ग्रामीण	१०९४६	९६४२	२०५९८	८६०४	७००८	१५६१२	६७	७६	१४३	७	५	१२	
	नागरी	२१६४५	१९३५५	४१०००	६१३९	३९४९	१००८८	३४२	२१५	५५७	३४२	२१५	५५७	
	एकूण	३२५९१	२८९९७	६१५९८	१४७४३	१०९५७	२५७००	४०९	२९१	७००	३४९	२२०	५६९	

आधार :- जिल्हा आरोग्य अधिकारी, जिल्हा परियद, कोल्हापूर.

तक्ता क्रमांक 8.19

जिल्ह्यातील प्रसुतीपूर्व तपासणीची संख्या

जिल्हा - कोल्हापूर

संदर्भ वर्ष : 2013-14

अ. क्र.	तालुका	प्रसुतीपूर्व तपासणी केलेल्या स्त्रीयांची संख्या	संस्थात्मक प्रसुतीची संख्या	प्रसुतीसाठी दाखल करण्यात आलेल्या सरासरी दिवसांची संख्या	प्रसुती दरम्यान मृत्यु झालेले	
					महिला	अर्भक
(1)	(2)	(3)	(4)	(5)	(6)	(7)
1	शाहुवाडी	3108	1852	3	4	1
2	पन्हाळा	4366	2024	4	2	0
3	हातकणंगले	24097	3637	4	5	1
4	शिरोळ	6973	1338	3	1	1
5	करवीर	18420	30578	4	27	413
6	गगनबावडा	601	348	3	0	3
7	राधानगरी	3556	1497	3	0	0
8	कागल	5282	1785	3	1	0
9	भुदरगड	2308	1163	3	1	0
10	आजरा	1756	584	4	0	0
11	गडहिंग्लज	3765	1581	4	6	1
12	चंदगड	3121	1326	4	0	5
<b>एकूण</b>		<b>77353</b>	<b>47713</b>	<b>3</b>	<b>47</b>	<b>425</b>

आधार :- 1) जिल्हा आरोग्य अधिकारी, जिल्हा परिषद, कोल्हापूर 2) जिल्हा शल्यचिकित्सक, कोल्हापूर 3) आरोग्य अधिकारी, महानगरपालिका, कोल्हापूर 4) सर्व नगरपरिषद

तक्ता क्रमांक 8.20

विविध कारणांनुसार मृत्यूची संख्या

जिल्हा - कोल्हापूर

वर्ष - 2013-14

अ. क्र.	मृत्यूचे कारण	मृत्यूची संख्या		
		पुरुष	स्त्री	एकूण
(1)	(2)	(3)	(4)	(5)
<b>अ साथीचे विकार</b>				
1	हिवताप	0	0	0
2	विषमज्वर	0	0	0
3	क्षयरोग	4	4	8
4	न्युमोनिया/ श्वसन क्रियेसंबंधी	105	104	209
5	अमांश, अतिसार, गॅस्ट्रो	0	0	0
<b>ब बिगर साथीचे विकार</b>				
1	एडस	1	6	7
2	हृदय विकार	340	260	600
3	कर्करोग	47	41	88
4	बाळंतपणात मातेचा मृत्यू	0	0	0
5	पक्षाघात	67	57	124
6	मूत्रपिंड विषयक	31	18	49
<b>क अपघात</b>				
1	आत्महत्या	19	7	26
2	रहदारी वाहतूक	30	8	38
3	विद्युत धक्का	1	0	1
4	भाजणे/ जळणे	3	2	5
5	इतर अपघात	6	1	7
ड	इतर कारणे	59	36	95
<b>एकूण मृत्यू</b>		<b>713</b>	<b>544</b>	<b>1257</b>

आधार - जिल्हा आरोग्य अधिकारी, जि.प., कोल्हापूर

**तक्ता क्रमांक ८.२१**  
**माता व बाल संगोपन कार्यक्रमांतर्गत लस टोचणी**

जिल्हा - कोल्हापूर

संदर्भ वर्ष : २०१३-१४

अ. क्र.	तालुका	ग्रामीण/ एकूण	त्रिगुणी लस	पोलिओ	बीसीजी	गोवर	व्दिगुणी (डी.टी.)	धनुर्वात लस		
								१० वर्षे	१६ वर्षे	गरोदर स्त्रिया
(१)	(२)	(३)	(४)	(५)	(६)	(७)	(८)	(९)	(१०)	(११)
१	शाहूवाडी	ग्रामीण एकूण	३२८५ ३३४७	३१३८ ३२००	३१०५ ३३२१	३१६४ ३२२३	३१०६ ३१८२	३३८५ ३३८५	३६२८ ३६२८	३३४८ ४०८१
२	पन्हाळा	ग्रामीण एकूण	४३१८ ४५१५	४३३५ ४५३२	४२५८ ४६५५	४२३४ ४४५२	४१७० ४२१९	४५८८ ४७२२	५१०५ ५३४५	३२७१ ४३८६
३	हातकणंगले	ग्रामीण एकूण	१५३३१ १५३३३	१५३३५ १५३३७	१३८४५ १३८४५	१४५७७ १४५८१	१२१३९ १२१३९	१४२८६ १४२९५	१३०२३ १३०४०	९६३५ ९६६१
४	शिरोळ	ग्रामीण एकूण	६५५० ६८३२	६५३४ ६८१६	६८६२ ७००४	६६४२ ६९५१	५५४९ ५५४९	६३५० ६३५०	६३८५ ६३८५	५२९२ ५२९२
५	करवीर	ग्रामीण एकूण	७१०७ १६७४६	७१०० १६७३९	५७०१ २०४४५	७५१६ १७४५६	५५१६ १५१४९	५८४८ १६०६४	५७२२ १६०४५	६२७३ १८६१३
६	गगनबावडा	ग्रामीण एकूण	६०८ ६०८	६०८ ६०८	५८५ ६४६	५९७ ५९७	७१७ ७१७	६५४ ६५४	६३३ ६३३	४९८ ४९८
७	राधानगरी	ग्रामीण एकूण	३५१० ३६४२	३५०८ ३६४०	३६३३ ३७६७	३६१६ ३७६९	२९४१ ३०१६	३१५८ ३१५८	३३९४ ३३९४	३१३६ ३१३६
८	कागल	ग्रामीण एकूण	४९८४ ५१६२	४९८४ ५१६२	४६०७ ४७९४	५०९५ ५२५५	४७९६ ४८३१	४९०९ ४९५६	५८७५ ६०४२	४३५८ ४५१३
९	भुदरगड	ग्रामीण एकूण	२४९७ २६६४	२४९७ २६६४	२७६४ ३०६२	२४९३ २६६३	२५०८ २५०८	२३६६ २३६६	३२३० ३२३०	२०६५ २३३०
१०	आजरा	ग्रामीण एकूण	१७९१ १८०५	१७८९ १८०३	१७७२ १७९१	१७७६ १७८८	१७४१ १७४१	१९७७ १९७७	१९२१ १९२१	१५८१ १६४४
११	गडहिंग्लज	ग्रामीण एकूण	३५३० ३८८९	३५८२ ३९४१	३८८१ ४६२५	३२७७ ३५९६	३४२५ ३५९४	३७७६ ४२८०	४१८६ ४७६३	३२४८ ३७४८
१२	चंदगड	ग्रामीण एकूण	३३६५ ३५५३	३३६५ ३५५३	३५७६ ३९६४	३२७८ ३४९०	२२७७ २२७७	२८०४ २९५१	३०३० ३२८२	२६७० २९४४
एकूण		ग्रामीण	५६८७६	५६७७५	५४५८९	५६२६५	४८८८५	५४१०१	५६१३२	४५३७५
एकूण		एकूण	६८०९६	६७९९५	७१९१९	६७८२१	५८९२२	६५१५८	६७७०८	६०८४६

आधार - १) जिल्हा आरोग्य अधिकारी, जि. प., कोल्हापूर २) आरोग्य अधिकारी, कोल्हापूर महानगरपालिका, कोल्हापूर.



**तक्ता क्रमांक ८.२२**  
**कुटुंब कल्याण कार्यक्रमाची प्रगती**

जिल्हा - कोल्हापूर

संदर्भ वर्ष २०१३-१४

अ. क्र.	तालुका	एकूण/ ग्रामीण	कुटुंब कल्याण केंद्रांची संख्या	जननक्षम जोडप्यांची संख्या	३१ मार्च अखेर संरक्षित जोडप्यांची संख्या			
					पुरुष नसबंदी	स्त्रियांची नसबंदी	लूपपध्दती	इतर पध्दतीने
(१)	(२)	(३)	(४)	(५)	(६)	(७)	(८)	(९)
१	शाहूवाडी	ग्रामीण	८	२९९७९	१०२	२१३९३	९८२	१६५२
		एकूण	९	३०७४१	१०३	२१७३०	१००६	१७०८
२	पन्हाळा	ग्रामीण	६	४५३२३	७४	३३३००	१२९५	२४३४
		एकूण	७	४५८५१	७४	३३३०९	१३१२	२४८४
३	हातकणंगले	ग्रामीण	९	८५१७३	१७४	५८४७२	२३६८	४६६८
		एकूण	११	१४७१२३	१७४	५८४७२	२३६८	४६६८
४	शिरोळ	ग्रामीण	७	५६४१९	९५	३९३८५	१६४५	२९६२
		एकूण	९	६८९५९	९५	३९३८५	१६४५	२९६२
५	करवीर	ग्रामीण	९	७७७००	१५५	५३८६०	२५२९	४८६१
		एकूण	१९	१२०९९८	१८६	७८६०३	२५२९	१४३७४
६	गगनबावडा	ग्रामीण	२	६०८३	२	४५००	२१६	३५७
		एकूण	२	६०८३	२	४५००	२१६	३५७
७	राधानगरी	ग्रामीण	६	३४९३९	७७	२४८९१	१२८२	२०७१
		एकूण	६	३४९३९	७७	२४८९१	१२८२	२०७१
८	कागल	ग्रामीण	५	४०००२	५४	२८७१४	१११४	१९१२
		एकूण	७	४७७७८	५४	२९३६३	११७०	२०३१
९	भुदरगड	ग्रामीण	५	२५४३४	७७	१७९७९	७३८	१४०७
		एकूण	५	२५४३४	७७	१७९७९	७३८	१४०७
१०	आजरा	ग्रामीण	४	१९८८२	८६	१३७२३	५९३	११४६
		एकूण	४	१९८८२	८६	१३७२३	५९३	११४६
११	गडहिंग्लज	ग्रामीण	६	३४८२७	१३२	२४५०५	११५९	१८४४
		एकूण	७	३९२०७	१३२	२४५८८	१२११	१९१८
१२	चंदगड	ग्रामीण	५	३२०९८	४८८	२११३४	१०८८	१९६५
		एकूण	५	३२०९८	४८८	२११३४	१०८८	१९६५
एकूण	ग्रामीण	७२	४८७८५९	१५१६	३४१८५६	१५००९	२७२७९	
	एकूण	९१	६१९०९३	१५४८	३६७६७७	१५१५८	३७०९१	

१) जिल्हा शल्य चिकित्सक, कोल्हापूर      २) जिल्हा आरोग्य अधिकारी, जिल्हा परिषद, कोल्हापूर  
३) आरोग्य अधिकारी, को.म.न.पा., कोल्हापूर

तक्ता क्रमांक ८.२३

जिल्यातील कार्यरत अंगणवाड्या, कार्यरत सेविका व अंगणवाडया इमारतीचा तपशिल

जिल्हा - कोल्हापूर

संदर्भ - २०१३-१४

अ. क्र.	तालुका	ग्रामीण/ नागरी	अंगणवाडया संख्या		कार्यरत अंगणवाडी सेविका	अंगणवाडया इमारतीचा तपशिल			शौचालय असलेल्या अंगणवाडया
			मंजूर	कार्यरत		स्व- मालकीच्या	भाड्याच्या इमारती	नियमित इमारती शिवाय	
(१)	(२)	(३)	(४)	(५)	(६)	(७)	(८)	(९)	(१०)
१	शाहुवाडी	ग्रामीण	३२३	३२३	३१९	१०४	११८	१०१	३२३
		नागरी	३	०	०	०	०	०	०
		एकूण	३२६	३२३	३१९	१०४	११८	१०१	३२३
२	पन्हाळा	ग्रामीण	३३७	३३७	३३५	१३१	१०४	१०२	३३७
		नागरी	२	२	२	०	२	०	०
		एकूण	३३९	३३९	३३७	१३१	१०६	१०२	३३७
३	हातकणंगले	ग्रामीण	४०९	४०९	४०६	१३४	१६५	११०	४०९
		नागरी	१३३	१३३	१३३	०	१३३	०	०
		एकूण	५४२	५४२	५३९	१३४	२९८	११०	४०९
४	शिरोळ	ग्रामीण	४१९	४१९	४१८	११३	१४९	१५७	४१९
		नागरी	१३	९	९	०	९	०	०
		एकूण	४३२	४२८	४२७	११३	१५८	१५७	४१९
५	करवीर	ग्रामीण	६७८	६७८	६७८	२७४	१४३	२६१	६७८
		नागरी	२००	२००	२००	०	२००	०	०
		एकूण	८७८	८७८	८७८	२७४	३४३	२६१	६७८
६	गगनबावडा	ग्रामीण	८५	८५	७७	४७	२३	१५	८५
		नागरी	०	०	०	०	०	०	०
		एकूण	८५	८५	७७	४७	२३	१५	८५
७	राधानगरी	ग्रामीण	३३७	३३७	३३६	१४६	९८	९३	३३७
		नागरी	०	०	०	०	०	०	०
		एकूण	३३७	३३७	३३६	१४६	९८	९३	३३७
८	कागल	ग्रामीण	३१५	३१५	३१४	१३२	७२	१११	३१५
		नागरी	१८	१८	१७	०	१८	०	०
		एकूण	३३३	३३३	३३१	१३२	९०	१११	३१५
९	भुदरगड	ग्रामीण	२६५	२६५	२६५	८०	८४	१०१	२६५
		नागरी	०	०	०	०	०	०	०
		एकूण	२६५	२६५	२६५	८०	८४	१०१	२६५
१०	आजरा	ग्रामीण	२३२	२३२	२२८	८६	८५	६१	२३२
		नागरी	०	०	०	०	०	०	०
		एकूण	२३२	२३२	२२८	८६	८५	६१	२३२
११	गडहिंग्लज	ग्रामीण	२८८	२८८	२८६	८९	८२	११७	२८८
		नागरी	६	६	६	०	६	०	०
		एकूण	२९४	२९४	२९२	८९	८८	११७	२८८
१२	चंदगड	ग्रामीण	३०६	३०६	३०४	८५	१०६	११५	३०६
		नागरी	०	०	०	०	०	०	०
		एकूण	३०६	३०६	३०४	८५	१०६	११५	३०६
एकूण	ग्रामीण	३९९४	३९९४	३९६६	१४२१	१२२९	१३४४	३९९४	
	नागरी	३७५	३६८	३६७	०	३६८	०	०*	
	एकूण	४३६९	४३६२	४३३३	१४२१	१५९७	१३४४	४३६२	

आधार : - १) प्रकल्प अधिकारी, एकात्मिक बाल विकास योजना (शहरी) कोल्हापूर/इचलकरंजी

२) उपमुख्य कार्यकारी अधिकारी (म.बा.) जि.प., कोल्हापूर

तक्ता क्रमांक 8.24

जिल्यातील कार्यरत अंगणवाड्या, व त्यामधील बालके

जिल्हा - कोल्हापूर

संदर्भ - 2013-14

अ. क्र.	तालुका	ग्रामीण/ नागरी	अंगणवाड्या मध्ये दाखल मुले	स्तनदा मातांची संख्या	वयोगटनिहाय मुलांची संख्या				संदर्भ कालावधीतील			बालमृत्यू दर (11/10)* 1000	उपजत मृत्यू दर (12/10) * 1000
					0 ते 1	1 ते 3	3 ते 5	एकूण 0 ते 5	नोंदविलेले जन्म	बाल मृत्यू	उपजत मृत्यू		
(1)	(2)	(3)	(4)	(5)	(6)	(7)	(8)	(9)	(10)	(11)	(12)	(13)	(14)
1	शाहुवाडी	ग्रामीण	7577	1666	3120	5399	4970	13489	2040	40	8	20	4
		नागरी	0	0	0	0	0	0	0	0	0	0	0
		एकूण	7577	1666	3120	5399	4970	13489	2040	40	8	20	4
2	पन्हाळा	ग्रामीण	10636	1727	3713	7568	7189	18470	3898	44	31	11	8
		नागरी	151	18	39	59	53	151	20	0	0	0	0
		एकूण	10787	1745	3752	7627	7242	18621	3918	44	31	11	8
3	हातकणगले	ग्रामीण	15627	2673	5654	10847	10588	27089	5244	11	74	2	14
		नागरी	12485	1185	2382	4582	5521	12485	2100	10	14	5	7
		एकूण	28112	3858	8036	15429	16109	39574	7344	21	88	3	12
4	शिरोळ	ग्रामीण	12876	2426	4863	8954	8741	22558	4286	46	62	11	14
		नागरी	873	82	166	343	364	873	161	2	2	12	12
		एकूण	13749	2508	5029	9297	9105	23431	4447	48	64	11	14
5	करवीर	ग्रामीण	25937	4423	9073	18278	17590	44941	9401	51	88	5	9
		नागरी	9393	1324	2873	5835	6307	15015	2445	31	15	13	6
		एकूण	35330	5747	11946	24113	23897	59956	11846	82	103	7	9
6	गगनबावडा	ग्रामीण	1818	265	585	1214	1142	2941	555	4	18	7	32
		नागरी	0	0	0	0	0	0	0	0	0	0	0
		एकूण	1818	265	585	1214	1142	2941	555	4	18	7	32
7	राधानगरी	ग्रामीण	8345	1478	2965	5659	5546	14170	3044	23	68	8	22
		नागरी	0	0	0	0	0	0	0	0	0	0	0
		एकूण	8345	1478	2965	5659	5546	14170	3044	23	68	8	22
8	कागल	ग्रामीण	9385	1744	3484	6658	6258	16400	3345	18	45	5	13
		नागरी	1504	149	297	593	614	1504	216	2	0	9	0
		एकूण	10889	1893	3781	7251	6872	17904	3561	20	45	6	13
9	भुदरगड	ग्रामीण	5723	1005	2043	3790	3720	9553	2009	11	20	5	10
		नागरी	0	0	0	0	0	0	0	0	0	0	0
		एकूण	5723	1005	2043	3790	3720	9553	2009	11	20	5	10
10	आजरा	ग्रामीण	4256	650	1390	2857	2750	6997	1351	5	18	4	13
		नागरी	0	0	0	0	0	0	0	0	0	0	0
		एकूण	4256	650	1390	2857	2750	6997	1351	5	18	4	13
11	गडहिंगलज	ग्रामीण	7347	1466	2890	4822	4881	12593	1866	25	19	13	10
		नागरी	439	45	86	176	180	439	79	1	0	13	0
		एकूण	7786	1511	2976	4998	5061	13032	1945	26	19	13	10
12	चंदगड	ग्रामीण	7750	1301	2740	5018	4976	12734	2743	17	31	6	11
		नागरी	0	0	0	0	0	0	0	0	0	0	0
		एकूण	7750	1301	2740	5018	4976	12734	2743	17	31	6	11
एकूण	ग्रामीण	117277	20824	42520	81064	78351	201935	39782	295	482	7	12	
	नागरी	24845	2803	5843	11588	13039	30467	5021	46	31	9	6	
	एकूण	142122	23627	48363	92652	91390	232402	44803	341	513	8	11	

आधार : - 1) प्रकल्प अधिकारी, एकात्मिक बाल विकास योजना (शहरी) कोल्हापूर/इचलकरंजी

2) उपमुख्य कार्यकारी अधिकारी (म.बा.) जि.प., कोल्हापूर

तक्ता क्रमांक 8.25

जिल्ह्यातील कार्यरत अंगणवाड्यामधील कुपोषित बालकांचे श्रेणीनिहाय वर्गीकरण

जिल्हा - कोल्हापूर

संदर्भ - 2013-14

अ. क्र.	तालुका	ग्रामीण/ नागरी	0-5 वयोगटातील मुले	वर्षभरात वजन घेतलेली		बालकांचे कुपोषण श्रेणीनिहाय वर्गीकरण स्तंभ -4 पैकी			मध्यम कमी वजनाच्या बालकांची टक्केवारी	तीव्र कमी वजनाच्या बालकांची टक्केवारी
				मुले	टक्केवारी	सर्वसाधारण	मध्यम कमी वजनाची	तीव्र कमी वजनाची		
(1)	(2)	(3)	(4)	(5)	(6)	(7)	(8)	(9)	(10)	(11)
1	शाहुवाडी	ग्रामीण	13489	12994	96	12101	794	99	6.6	0.8
		नागरी	0	0	0	0	0	0	0.0	0.0
		एकूण	13489	12994	96	12101	794	99	6.6	0.8
2	पन्हाळा	ग्रामीण	18470	18047	98	16901	985	161	5.8	1.0
		नागरी	151	134	88.74	118	16	0	13.6	0.0
		एकूण	18621	18181	186	17019	1001	161	5.9	0.9
3	हातकणंगले	ग्रामीण	27089	26784	99	25919	729	136	2.8	0.5
		नागरी	12485	11297	90.48	8634	2375	288	27.5	3.3
		एकूण	39574	38081	189	34553	3104	424	9.0	1.2
4	शिरोळ	ग्रामीण	22558	21702	96	20717	789	196	3.8	0.9
		नागरी	873	829	94.96	659	157	13	23.8	2.0
		एकूण	23431	22531	191	21376	946	209	4.4	1.0
5	करवीर	ग्रामीण	44941	43796	97	42185	1406	205	3.3	0.5
		नागरी	15015	13616	90.68	11063	2279	274	20.6	2.5
		एकूण	59956	57412	188	53248	3685	479	6.9	0.9
6	गगनबावडा	ग्रामीण	2941	2834	96	2597	204	33	7.9	1.3
		नागरी	0	0	0	0	0	0	0.0	0.0
		एकूण	2941	2834	96	2597	204	33	7.9	1.3
7	राधानगरी	ग्रामीण	14170	14054	99	13582	410	62	3.0	0.5
		नागरी	0	0	0	0	0	0	0.0	0.0
		एकूण	14170	14054	99	13582	410	62	3.0	0.5
8	कागल	ग्रामीण	16400	16131	98	15343	732	56	4.8	0.4
		नागरी	1504	1341	89.16	1166	164	11	14.1	0.9
		एकूण	17904	17472	188	16509	896	67	5.4	0.4
9	भुदरगड	ग्रामीण	9553	9389	98	8986	361	42	4.0	0.5
		नागरी	0	0	0	0	0	0	0.0	0.0
		एकूण	9553	9389	98	8986	361	42	4.0	0.5
10	आजरा	ग्रामीण	6997	6844	98	6392	408	44	6.4	0.7
		नागरी	0	0	0	0	0	0	0.0	0.0
		एकूण	6997	6844	98	6392	408	44	6.4	0.7
11	गडहिंग्लज	ग्रामीण	12593	12207	97	11630	509	68	4.4	0.6
		नागरी	439	401	91.34	319	81	1	25.4	0.3
		एकूण	13032	12608	188	11949	590	69	4.9	0.6
12	चंदगड	ग्रामीण	12734	12625	99	11620	775	98	6.7	0.8
		नागरी	0	0	0	0	0	0	0.0	0.0
		एकूण	12734	12625	99	11620	775	98	6.7	0.8
एकूण	ग्रामीण	ग्रामीण	201935	197407	98	187973	8102	1200	4.3	0.6
		नागरी	30467	27618	91	21959	5072	587	23.1	2.7
		एकूण	232402	225025	97	209932	13174	1787	6.3	0.9

आधार : - 1) प्रकल्प अधिकारी,एकात्मिक बाल विकास योजना (शहरी) कोल्हापूर/इचलकरंजी

2) उपमुख्य कार्यकारी अधिकारी (म.बा.) जि.प., कोल्हापूर

तक्ता क्रमांक ८.२६

एकात्मिक बाल विकास योजना - माता व बालसंगोपन

जिल्हा - कोल्हापूर

संदर्भ वर्ष - २०१३-१४

(संख्या)

अ. क्र.	तालुका	० ते ५ वयोगटातील बालके	अंगणवाडीचा लाभ घेणारे		कार्यरत अंगणवाड्या					स्वतःची इमारत असलेल्या अंगणवाडीतील लाभधारकांची संख्या
			बालक	माता	स्वतःची इमारत असलेल्या	स्वतःची इमारत नसलेल्या			एकूण (६+९)	
						बांधकाम हाती घेतलेल्या	बांधकाम हाती न घेतलेल्या	एकूण (७+८)		
(१)	(२)	(३)	(४)	(५)	(६)	(७)	(८)	(९)	(१०)	(११)
१	शाहुवाडी	१३४८९	७५७७	२७४१	१०४	८	२११	२१९	३२३	३६४९
२	पन्हाळ	१८६२१	१०७८६	३४४९	१३१	८	२००	२०८	३३९	४९२४
३	हातकणंगले	३९५७४	२५८९२	६११९	१३४	११	३९७	४०८	५४२	७०२६
४	शिरोळ	२३४३१	१३६७२	४६३३	११३	१२	३०३	३१५	४२८	४८११
५	करवीर	५९९५६	३३४५१	९६७३	२७४	१७	५८७	६०४	८७८	११०१५
६	गगनबावडा	२९४१	१८१८	५४५	४७	३	३५	३८	८५	११००
७	राधानगरी	१४१७०	८३४५	२८४४	१४६	६	१८५	१९१	३३७	४५७८
८	कागल	१७९०४	१०७०९	३४१२	१३२	८	१९३	२०१	३३३	४८१०
९	भुदरगड	९५५३	५७२३	१७६०	८०	८	१७७	१८५	२६५	२९७८
१०	आजरा	६९९७	४२५६	१२२६	८६	३	१४३	१४६	२३२	१९३०
११	गडहिंगलज	१३०३२	७७६८	२६१३	८९	६	१९९	२०५	२९४	२७८१
१२	चंदगड	१२७३४	७७५०	२४४७	८५	५	२१६	२२१	३०६	२९१०
एकूण		२३२४०२	१३७७४७	४१४६२	१४२१	९५	२८४६	२९४१	४३६२	५२५१२

आधार : - १) प्रकल्प अधिकारी, एकात्मिक बाल विकास योजना (शहरी) कोल्हापूर/इचलकरंजी

२) उपमुख्य कार्यकारी अधिकारी (म.बा.) जि.प., कोल्हापूर

**तक्ता क्रमांक 8.27**  
**शहरी भागातील दारिद्र्य रेषेखालील कुटुंबे**

जिल्हा - कोल्हापूर

संदर्भ वर्ष - 2005-06

अ. क्र.	महानगरपालिका व नगरपरिषदा	सर्वेक्षण केलेल्या शहरी कुटुंबांची संख्या	दारिद्र्य रेषेखालील शहरी भागातील कुटुंबे					दारिद्र्य रेषेखालील कुटुंबांची टक्केवारी
			अनुसूचित जाती	अनुसूचित जमाती	अल्प संख्याक	इतर	एकूण	
(1)	(2)	(3)	(4)	(5)	(6)	(7)	(8)	(9)
1	को.म.न.पा	19439	2891	164	705	1940	5700	29.3
2	मलकापूर	1579	89	4	25	107	225	14.2
3	पन्हाळा	580	4	1	37	47	89	15.3
4	वडगाव	4533	286	59	80	940	1365	30.1
5	इचलकरंजी	19642	1386	319	1660	5341	8706	44.3
6	जयसिंगपूर	8285	100	23	168	485	776	9.4
7	कुरुंदवाड	4529	118	7	323	832	1280	28.3
8	कागल	5554	195	14	113	646	968	17.4
9	मुरगूड	2254	51	7	14	190	262	11.6
10	गडहिंग्लज	5786	181	8	184	698	1071	18.5
एकूण		72181	5301	606	3309	11226	20442	28.3

आधार - नगरपालिका प्रशासन शाखा, जिल्हाधिकारी कार्यालय, कोल्हापूर.

**तक्ता क्रमांक 8.28**  
**ग्रामीण भागातील दारिद्र्य रेषेखालील कुटुंबे**

जिल्हा - कोल्हापूर

संदर्भ वर्ष - 2002-03

अ. क्र.	तालुका	ग्रामीण कुटुंबांची संख्या	दारिद्र्य रेषेखालील ग्रामीण भागातील कुटुंबे				दारिद्र्य रेषेखालील एकूण	दारिद्र्य रेषेखालील कुटुंबांची टक्केवारी
			अनुसूचित जाती	अनुसूचित जमाती	अल्पसंख्याक	इतर		
(1)	(2)	(3)	(4)	(5)	(6)	(7)	(8)	(9)
1	शाहुवाडी	39929	2067	उ. ना.	101	4855	7023	17.6
2	पन्हाळा	52302	1602	उ. ना.	123	7474	9199	17.6
3	हातकणंगले	83891	3641	उ. ना.	1944	9170	14755	17.6
4	शिरोळ	59754	2452	उ. ना.	1214	6843	10509	17.6
5	करवीर	79703	3037	उ. ना.	153	10838	14028	17.6
6	गगनबावडा	6819	436	उ. ना.	30	733	1199	17.6
7	राधानगरी	43324	1199	उ. ना.	81	6340	7620	17.6
8	कागल	49829	1805	उ. ना.	184	6775	8764	17.6
9	भुदरगड	33224	781	उ. ना.	94	4894	5769	17.4
10	आजरा	27651	527	उ. ना.	97	4194	4818	17.4
11	गडहिंग्लज	48938	1438	उ. ना.	265	6905	8608	17.6
12	चंदगड	36375	930	उ. ना.	195	5279	6404	17.6
एकूण		561739	19915	उ. ना.	4481	74300	98696	17.6

आधार - प्रकल्प संचालक, जिल्हा ग्रामीण विकास यंत्रणा, जि.प., कोल्हापूर

तक्ता क्रमांक ८.२९

विविध गृहनिर्माण मंडळामार्फत म्हाडाने बांधलेल्या घरांचा तपशिल

जिल्हा-कोल्हापूर

संदर्भ वर्ष -३१/०३/२०१४

मंडळाचे नांव - पुणे गृहनिर्माण व क्षेत्रविकास मंडळ

(सदनिका संख्या)

अ. क्र.	तालुका	औद्योगिक	झोपडपट्टी पुनर्वसन	आर्थिक दुर्बल घटक	अल्प उत्पन्न गट	मध्यम उत्पन्न गट	उच्च उत्पन्न गट	इतर	एकूण	झालेला खर्च रु. लाखात
(१)	(२)	(३)	(४)	(५)	(६)	(७)	(८)	(९)	(१०)	(११)
१	शाहुवाडी									
२	पन्हाळा									
३	हातकणंगले									
४	शिरोळ									
५	करवीर									
६	गगनबावडा				५६	०	०	०	५६	३८.९७
७	राधानगरी	०	०	०						
८	कागल									
९	भुदरगड									
१०	आजरा									
११	गडहिंगलज									
१२	चंदगड									
	एकूण	०	०	०	५६	०	०	०	५६	३८.९७

टिप:- संदर्भ वर्षात जिल्ह्यात राधानगरी वगळता इतर कोणत्याही तालुक्यात सदनिका बांधण्यात आलेल्या नाहीत.

आधार -उप अभियंता, पुणे गृहनिर्माण व क्षेत्रविकास मंडळ, उप विभाग, कोल्हापूर.

तक्ता क्रमांक ८.३०

राजीव गांधी प्रकल्प निवारा विशेष प्रकल्प (टप्पा- २)

जिल्हा-कोल्हापूर

संदर्भ वर्ष -३१/०३/२०१४

अ. क्र.	तालुका	बांधलेली एकूण घरे		झालेला खर्च	
		२०१२-१३	२०१३-१४	२०१२-१३	२०१३-१४
(१)	(२)	(३)	(४)	(५)	(६)
१	शाहुवाडी	९९	९९		
२	पन्हाळा	४१	४२		
३	हातकणंगले	१८१	१९६		
४	शिरोळ	२२७	२२७		
५	करवीर	१८६	२०२		
६	गगनबावडा	२१४	२२४		
७	राधानगरी	२३४	२३४		
८	कागल	७१५	७३७		
९	भुदरगड	४८७	५२९		
१०	आजरा	२१७	२४१		
११	गडहिंगलज	१०८	११५		
१२	चंदगड	२३०	२३१		
	एकूण *	२९३९	३०७७		

टिप \*- स्तंभ ४ मधील आकडेवारी ही २००८-०९ ते २०१३-१४ अखेर मंजूर करण्यात आलेल्या व बांधलेल्या घरांची संख्या आहे.

आधार - प्रकल्प संचालक, जिल्हा ग्रामीण विकास यंत्रणा, जि. प., कोल्हापूर

तक्ता क्रमांक ८.३१  
इंदिरा आवास योजना ग्रामीण भागासाठी

जिल्हा-कोल्हापूर

संदर्भ वर्ष -३१/०३/२०१४

अ. क्र.	तालुका	योजनेतर्गत बांधलेली एकूण घरे (संख्या)	झालेला खर्च (रु. लाखात)	दरिद्र रेषेखालील घर नसलेली कुटूंबांची संख्या	वितरित केलेल्या घरांची संख्या				
					अनुसूचीत जाती	अनुसूचीत जमाती	अल्प संख्यांक	इतर	एकूण
(१)	(२)	(३)	(४)	(५)	(६)	(७)	(८)	(९)	(१०)
१	शाहुवाडी	१७२	१६३.४०	२०९०	३७	०	०	१३५	१७२
२	पन्हाळा	१३१	१२४.५०	२२१९	३१	०	२	९८	१३१
३	हातकणगले	४३०	४०८.५०	६३५५	१०७	०	९३	२३०	४३०
४	शिरोळ	१७६	१६७.२०	३२३३	५६	०	४६	७४	१७६
५	करवीर	२७३	२५९.४०	२९९२	४३	०	०	२३०	२७३
६	गगनबावडा	४२	३९.९०	२७८	०	०	०	४२	४२
७	राधानगरी	२७८	२६७.१०	१३७८	१	०	०	२७७	२७८
८	कागल	१६९	१६.६०	२०५७	४१	०	८	१२०	१६९
९	भुदरगड	१९७	१८७.२०	१४९०	७	०	०	१९०	१९७
१०	आजरा	७७	७३.२०	११८७	१६	०	१	६०	७७
११	गडहिंग्लज	९८	९३.१०	३१८८	११	०	२	८५	९८
१२	चंदगड	७७	७३.२०	१५७९	१९	०	३	५५	७७
एकूण		२१२०	१८७३.३०	२८०४६	३६९	०	१५५	१५९६	२१२०

आधार - प्रकल्प संचालक, जिल्हा ग्रामीण विकास यंत्रणा, जि.प., कोल्हापूर

तक्ता क्रमांक ८.३२  
घरबांधणीसाठी अर्थसहाय्य योजनेअंतर्गत ग्रामीण क्षेत्रात दिलेली घरे

जिल्हा-कोल्हापूर

संदर्भ वर्ष -२०१३-१४

अ. क्र.	तालुका	दरिद्र रेषेखालील कुटूंबे (२००२ नुसार)	दरिद्र रेषेखालील बेघर कुटूंबे	योजनेच्या सुरवातीपासून							
				इंदिरा आवास योजना				राजीव गांधी निवास योजना क्र.१			
				मंजूर घरे संख्या	पूर्ण झालेली घरे	बांधकाम सुरु असलेली घरे संख्या	वितरित करण्यात आलेली घर	मंजूर घरे संख्या	पूर्ण झालेली घरे	बांधकाम सुरु असलेली घरे संख्या	वितरित करण्यात आलेली घर
(१)	(२)	(३)	(४)	(५)	(६)	(७)	(८)	(९)	(१०)	(११)	(१२)
१	शाहुवाडी	७०२३	५१८५	३०९५	३०८४	११	३०८४	६५	१४	५१	१४
२	पन्हाळा	९१९९	४८१४	२५९५	२५९१	४	२५९१	४६	७	३९	७
३	हातकणगले	१४७५५	१३४३१	७०७६	७०६३	१३	७०६३	८४	२१	६३	२१
४	शिरोळ	१०५०९	६८९५	३६६२	३६४९	१३	३६४९	७३	१६	५७	१६
५	करवीर	१४०२८	८११८	५१२६	५११४	१२	५११४	१०	१०	०	१०
६	गगनबावडा	११९९	७९७	५१९	५१७	२	५१७	९	१	८	१
७	राधानगरी	७६२०	४४४४	३०६६	३०४४	२२	३०४४	४०	५	३५	५
८	कागल	८७६४	४९२५	२८६८	२८६१	७	२८६१	९३	५	८८	५
९	भुदरगड	५७६९	३८९०	२४००	२३८८	१२	२३८८	२९	९	२०	९
१०	आजरा	४८१८	२६३९	१४५२	१४४६	६	१४४६	३३	०	३३	०
११	गडहिंग्लज	८६०८	५९४८	२७६०	२७४४	१६	२७४४	४२	०	४२	०
१२	चंदगड	६४०४	३७८७	२२०८	२१९२	१६	२१९२	२३	३	२०	३
एकूण		९८६९६	६४८७३	३६८२७	३६६९३	१३४	३६६९३	५४७	९१	४५६	९१

आधार - प्रकल्प संचालक, जिल्हा ग्रामीण विकास यंत्रणा, कोल्हापूर



तक्ता क्रमांक ८.३३

जिल्ह्यातील मागासवर्गीय वसतीगृहे, त्यांची प्रवेश क्षमता व दिलेले प्रवेश

जिल्हा-कोल्हापूर

संदर्भ - २०१३-१४

अ. क्र.	तालुका	मंजूर वसतीगृहे			कार्यरत वसतीगृहे			त्यामधील प्रवेश क्षमता					
		शासकीय	अनुदानित	एकूण	शासकीय	अनुदानित	एकूण	शासकीय		अनुदानित		एकूण	
								मुले	मुली	मुले	मुली	मुले	मुली
(१)	(२)	(३)	(४)	(५)	(६)	(७)	(८)	(९)	(१०)	(११)	(१२)	(१३)	(१४)
१	शाहुवाडी	०	२	२	०	२	२	०	०	४८	०	४८	०
२	पन्हाळा	१	२	३	०	१	१	१००	०	२४	०	१२४	०
३	हातकणंगले	२	७	९	२	७	९	७५	८०	१९८	०	२७३	८०
४	शिरोळ	२	२	४	२	२	४	७५	७५	२४	२४	९९	९९
५	करवीर	३	११	१४	३	११	१४	२००	७५	२९४	१०८	४९४	१८३
६	गगनबावडा	०	०	०	०	०	०	०	०	०	०	०	०
७	राधानगरी	१	४	५	१	३	४	१००	०	९६	०	१९६	०
८	कागल	१	४	५	१	४	५	१००	०	९६	०	१९६	०
९	भुदरगड	२	६	८	२	६	८	७५	७५	१५६	६०	२३१	१३५
१०	आजरा	२	२	४	२	२	४	७५	१००	३६	२४	१११	१२४
११	गडर्हिग्लज	२	२	४	२	२	४	७५	७५	६०	०	१३५	७५
१२	चंदगड	१	७	८	१	६	७	५०	०	१५०	२४	२००	२४
एकूण जिल्हा		१७	४९	६६	१६	४६	६२	९२५	४८०	११८२	२४०	२१०७	७२०

अ. क्र.	तालुका	संदर्भ कालावधीत दिलेले प्रवेश					
		शासकीय		अनुदानित		एकूण	
		मुले	मुली	मुले	मुली	मुले	मुली
(१)	(२)	(१५)	(१६)	(१७)	(१८)	(१९)	(२०)
१	शाहुवाडी	०	०	४८	०	४८	०
२	पन्हाळा	०	०	२४	०	२४	०
३	हातकणंगले	७३	७७	१९८	०	२७१	७७
४	शिरोळ	५४	७१	२४	२४	७८	९५
५	करवीर	१९१	६९	२९४	१०८	४८५	१७७
६	गगनबावडा	०	०	०	०	०	०
७	राधानगरी	६०	०	९६	०	१५६	०
८	कागल	८४	०	९६	०	१८०	०
९	भुदरगड	७१	७४	१५६	६०	२२७	१३४
१०	आजरा	७०	९०	३६	२४	१०६	११४
११	गडर्हिग्लज	६३	४७	६०	०	१२३	४७
१२	चंदगड	५०	०	१५०	२४	२००	२४
एकूण जिल्हा		७१६	४२८	११८२	२४०	१८९८	६६८

आधार :- १) सहायक आयुक्त, समाजकल्याण, कोल्हापूर २) जिल्हा समाकल्याण अधिकारी, जि.प., कोल्हापूर

तक्ता क्रमांक ८.३४

जिल्ह्यातील दलित वस्त्या, त्यामधील लोकसंख्या व दलित वस्त्यांची सुधारणा

जिल्हा - कोल्हापूर

संदर्भ वर्ष:- २०१३-१४

अ. क्र.	तालुका	दलित वस्त्यांची संख्या	त्यामधील लोक संख्या	संदर्भ कालावधीत कामे (संख्या)			त्यांची प्रशासकीय मंजूरीची रक्कम (रू. लाख)			एकूण हाती घेतलेल्या कामांचे प्रकार (संख्या) (स्तंभ -७)						संदर्भ कालावधीत पूर्ण कामे (संख्या)	
				अपूर्ण (मागील वर्ष अखेरीस)	नविन मंजूर	एकूण	अपूर्ण (मागील वर्ष अखेरीस)	नविन मंजूर	एकूण	पाणी पुरवठा	स्वच्छता	सार्व जनिक वाचनालये	रस्ते / पुल	समाज मंदिर	इतर	संख्या	त्यावरिल खर्च (रू.लाख)
(१)	(२)	(३)	(४)	(५)	(६)	(७)	(८)	(९)	(१०)	(११)	(१२)	(१३)	(१४)	(१५)	(१६)	(१७)	(१८)
१	शाहुवाडी	१०२	१९३६६	१	१५	१६	७.००	३७.२५	४४.२५	०	४	०	१२	०	०	१३	३२.६५
२	पन्हाळा	८७	२९५४१	१	१३	१४	४.००	५६.००	६०.००	०	५	०	८	१	०	१२	५२.००
३	हातकणगले	५९	६३३३५	२	२१	२३	११.२१	११८.००	१२९.२१	१	३	०	१८	१	०	१९	१०७.७५
४	शिरोळ	४८	४८३९८	२	१७	१९	१२.००	९३.००	१०५.००	०	६	०	१२	१	०	१४	७६.००
५	करवीर	१०६	५५७६२	०	२२	२२	०.००	१०६.००	१०६.००	०	३	०	१८	१	०	२०	९९.००
६	गगनबावडा	२६	४५२२	०	३	३	०.००	१०.००	१०.००	०	२	०	१	०	०	३	१०.००
७	राधानगरी	७६	१९७१६	०	११	११	०.००	३७.२५	३७.२५	१	१	०	८	१	०	१०	३३.२५
८	कागल	७४	२८११८	१	२०	२१	५.००	५६.००	६१.००	०	७	०	१२	२	०	१७	४२.००
९	भुदरगड	७१	१४५३३	०	७	७	०.००	२५.००	२५.००	०	०	०	६	१	०	७	२५.००
१०	आजरा	५९	९६८४	०	४	४	०.००	१८.५०	१८.५०	०	०	०	३	१	०	३	६.५०
११	गडहिंग्लज	७०	२०७७७	१	६	७	३.००	३७.००	४०.००	०	०	०	५	२	०	५	३१.००
१२	चंदगड	७९	१७०२२	१	१२	१३	२.४१	३१.००	३३.४१	०	४	०	८	१	०	११	२६.००
<b>एकूण</b>		<b>८५७</b>	<b>३३०७७४</b>	<b>९</b>	<b>१५१</b>	<b>१६०</b>	<b>४४.६</b>	<b>६२५.००</b>	<b>६६९.६२</b>	<b>२</b>	<b>३५</b>	<b>०</b>	<b>१११</b>	<b>१२</b>	<b>०</b>	<b>१३४</b>	<b>५४१.१५</b>

आधार :- जिल्हा समाजकल्याण अधिकारी, जि.प., कोल्हापूर.

तक्ता क्रमांक ८.३५

अल्पसंख्यांक विकास विभागाकडून राबविण्यात येत असलेल्या विविध योजनांचे लाभार्थी संख्या

जिल्हा- कोल्हापूर

अ. क्र.	बाब	एकूण खर्च (रूपये)		लाभार्थी संख्या	
		२०१२-१३	२०१३-१४	२०१२-१३	२०१३-१४
१	२	३	४	५	६
१	प्राथमिक शाळेत शिक्षण घेणा-या अल्पसंख्यांक विद्यार्थ्यांना मोफत गणवेश वाटप	५९०३२००	०	१४७५८	०
२	५ वा ते ७ वी मध्ये शिक्षण घेणा-या अल्पसंख्यांक विद्यार्थ्यांच्या उपस्थितीकरिता पालकांना प्रोत्साहन भत्ता	२५९७७६०	०	१३५३०	०
३	उच्च व्यावसायिक शिक्षण घेणा-या अल्पसंख्यांक विद्यार्थ्यांकरिता शिष्यवृत्ती योजना	०	०	०	०
४	निरंतर प्रशिक्षण योजना/ तंत्र शिक्षण परिक्षा मंडळ / मुक्त विद्यापीठ यांच्यामार्फत राबविण्यात येणा-या अभ्यासक्रमांमध्ये शिक्षण घेणा-या अल्पसंख्यांक लाभार्थ्यांची संख्या	०	०	१४	५
५	राज्यातील अल्पसंख्यांक विद्यार्थ्यांना शासकीय औद्योगिक प्रशिक्षण संस्थांमधून अल्पमुदतीच्या व्यावसायिक प्रशिक्षणाकरिता अनुदानित लाभार्थ्यांची संख्या	४३७५००	०	१२५	०
६	बेरोजगार अल्पसंख्यांक उमेदवारांना मॉल्समध्ये नोकरी उपलब्ध होण्याकरिता प्रशिक्षण घेणा-या लाभार्थ्यांची संख्या	निरंक			

टिप - सन २०१३-१४ पासून विद्यार्थ्यांना गणवेश वाटप सर्व शिक्षण मोहिमेअंतर्गत करण्यात येत असल्याने सन २०१३-१४ मध्ये योजनेअंतर्गत अनुदान व खर्च निरंक आहे.

आधार -१) शिक्षणाधिकारी (प्राथ.) जिल्हा परिषद, कोल्हापूर २) जिल्हा व्यवसाय शिक्षण व प्रशिक्षण अधिकारी, कोल्हापूर.

३) जिल्हा रोजगार व स्वयंराजगार मार्गदर्शन केंद्र, कोल्हापूर

तक्ता क्रमांक ८.३६

महसूल विभागाकडील सामाजिक सुरक्षा योजना अंतर्गत केलेले अर्थसहाय्य

जिल्हा- कोल्हापूर

संदर्भ-२०१३-१४

अ. क्र.	तालुका	संजय गांधी निराधार योजना		श्रावणबाळ सेवा योजना		इंदिरा गांधी राष्ट्रीय वृद्धापकाळ		राष्ट्रीय कुटुंब लाभ योजना	
		लाभार्थी संख्या	दिलेले अनुदान (रु)	लाभार्थी संख्या	दिलेले अनुदान (रु)	लाभार्थी संख्या	दिलेले अनुदान (रु)	लाभार्थी संख्या	दिलेले अनुदान (रु)
(१)	(२)	(३)	(४)	(५)	(६)	(७)	(८)	(९)	(१०)
१	शाहुवाडी	६१२	४९२०५००	४९७	२४०४४००	४१८	९९२२००	६	३३००००
२	पन्हाळा	१०५७	८३५२२००	१६३६	१६६९७२००	६६२	१३९३६००	११	२०००००
३	हातकणंगले	५७४३	५०२३४०००	८८८८	५२४४२६००	५३४३	१३७०७२००	२९	९३००००
४	शिरोळ	२०३३	१७३९४०००	२७३५	१५११६४००	१७१०	४१५२६००	३०	५२००००
५	करवीर	५०४२	५३६६५८००	७९११	४५३४९८००	२८७५	६७८२८००	३४	६३००००
६	गगनबावडा	२७७	१७६४८००	३५९	११७२२००	१४९	२०६४००	३	४००००
७	राधानगरी	९१५	७०८२४००	२०१५	९०४२८००	१८६२	३२७५६००	११	२२००००
८	कागल	३२४८	२९९६९२००	४०५२	३५६६५८००	९९१	८६५६२००	९४	१८८००००
९	भुदरगाड	१३७६	११३८४६००	३२६०	१८३०५२००	१६९६	४०६१२००	२५	४७००००
१०	आजरा	१०४८	८०४०५००	१३४६	६९६९०००	९१६	२१८८८००	११	१७००००
११	गडहिंग्लज	२९४२	२३३६११००	२००८	९०२५०००	८६८	१६४१६००	५२	९२००००
१२	चंदगड	१६१३	१३००१५००	८९४	५१५७८००	४७३	११३३२००	१३	२५००००
एकूण		२५९०६	२२९१७०६००	३५६०१	२१७३४८२००	१७९६३	४८१९१४००	३१९	६५६००००

आधार -जिल्हाधिकारी कार्यालय, संजय गांधी शाखा, कोल्हापूर

तक्ता क्रमांक ८.३७

संजय गांधी निराधार अनुदान योजनेतर्गत केलेले अर्थसहाय्य

जिल्हा - कोल्हापूर

अनुदान (रूपये)

संदर्भ - २०१३-१४

अ. क्र.	तालुका	६५ वर्षाविरल निराधार व्यक्ती		अनाथ मुले		अपंग		निराधार विधवा		घटस्फोट झालेल्या निराधार महिला		अत्याचारित व वेश्या व्यवसायातून मुक्त झालेल्या महिला	
		लाभार्थी संख्या	दिलेले अनुदान	लाभार्थी संख्या	दिलेले अनुदान	लाभार्थी संख्या	दिलेले अनुदान	लाभार्थी संख्या	दिलेले अनुदान	लाभार्थी संख्या	दिलेले अनुदान	लाभार्थी संख्या	दिलेले अनुदान
(१)	(२)	(३)	(४)	(५)	(६)	(७)	(८)	(९)	(१०)	(११)	(१२)	(१३)	(१४)
१	शाहुवाडी	०	०	८	५७६००	२	९६००	५७४	४६५१७००	११	७९२००	१७	१२२४००
२	पन्हाळा	०	०	०	०	३१	१३६४००	१०२०	८१७६२००	६	३९६००	०	०
३	हातकणंगले	०	०	१३	८६४००	१४२२	९६१८०००	४२८२	४०३५७४००	२६	१७२२००	०	०
४	शिरोळ	०	०	५	१४४००	५८२	४१३२८००	१३४३	१२०१०८०४	१०३	१२३५९९६	०	०
५	करवीर	०	०	१८०	११४२५००	१०३०	७९६३१००	३७९८	४४३०६३००	३४	२५३९००	०	०
६	गगनबावडा	०	०	१	१६००	१६५	६२०२००	१११	११४३०००	०	०	०	०
७	राधानगरी	०	०	१	७२००	३८१	३०७११००	५२३	३९५९१००	१०	४५०००	०	०
८	कागल	०	०	३७	२७६४००	६३४	५६६४८००	१९४५	१८४७७६००	६३२	५५५०४००	०	०
९	भुदरगड	०	०	१	७२००	४२७	३०७४४००	९३०	८१७३४००	१८	१२९६००	०	०
१०	आजरा	०	०	५	२८८००	२९२	२१०२४००	७४६	५८७३३००	५	३६०००	०	०
११	गडहिंग्लज	०	०	१०	६६०००	२२८	१४३८८००	२५७५	२१००४९००	१२९	८५१४००	०	०
१२	चंदगड	०	०	१३	११८८००	५९४	४२६९६००	९९१	७६६२७००	१३	९३६०००	२	१४४००
एकूण जिल्हा		०	०	२७४	१८०६९००	५७८८	४२१०१२००	१८८३८	१७५७९६४०४	९८७	९३२९२९६	१९	१३६८००

आधार : - संजय गांधी शाखा, जिल्हाधिकारी कार्यालय, कोल्हापूर

तक्ता क्रमांक ८.३८  
पुनर्वसन प्रकल्पाची सद्यस्थिती

जिल्हा - कोल्हापूर

संदर्भ - २०१२-१३

अ. क्र.	प्रकल्पाचे नाव	पुनर्वसन अधिनियमांतर्गत अधिसूचना निर्गमित दिनांक	निश्चित केलेला स्लॉब (हे. आर)	बाधित गावे (संख्या)	बाधित क्षेत्र (हेक्टर)	जमिन वाटप		भूखंड वाटप			प्रकल्पग्रस्त	
						खातेदार (संख्या)	क्षेत्र हेक्टर	वसाहत (संख्या)	खातेदार (संख्या)	क्षेत्र हेक्टर	निर्गमित केलेले दाखले (संख्या)	नोकरी मिळालेली
(१)	(२)	(३)	(४)	(५)	(६)	(७)	(८)	(९)	(१०)	(११)	(१२)	(१३)
१	दुधगांगा प्रकल्प	२/११/१९७८	३.२३	१३	४३५२.०५	१६२२	१४७४.००	२८	१६२२	१९३२	१५३०	८९
२	वारणा	२/११/१९७८	३.२३	७	१५८१.०१	६७५	६१२.८८	२१	६६२	९०१	५९८	२३
३	कडवी	२७/०१/१९८३	३.२३	३	४५५.८२	२६५	१७३.२५	७	२६५	२८०	१०६	१
४	कुंभी	१४/०२/१९८३	३.२३	३	६२१.८५	२१२	७०.२६	३	२१२	२२३	१४५	०
५	चित्री	१९/०५/१९९२	१.६१	३	३०१.००	२९९	१११.३८	३	२९९	१६०	१०९	२
६	चिकोत्रा	१५/०९/१९९०	१.६१	५	३१७.००	६९४	१४१.१४	३	२१९	२२६	४०९	११
७	घटप्रभा(फाटकवाडी)	२२/०५/१९९८	३.२३	२	२७३.४३	१४२	५७.००	३	१४२	६३	४२	०
८	पाटागांव	१८/०२/१९८०	३.२३	२	११६८.९७	२४०	३०८.३५	३	३३८	३०१	२१४	१६
९	जंगमहड्डी	३०/१२/१९८९	३.२३	३	४६६.०४	३१८	१६१.००	२	७२	७५	१६७	७
१०	जांबरे	१७/१२/१९९३	२.४०	१	१७३.५१	१३४	४५.००	०	०	०	६९	०
११	आंबेओहोळ	३१/०७/२०००	१.६१	७	३९५.००	१२८१	५२८.५४	४	०	२०५	४८९	५
१२	सर्फनाला	३१/०७/२०००	३.२३	१	२६२.५०	२४५	२२०.००	२	१९५	२	१२७	२
१३	धामणी	३०/०३/१९९९	१.६१	३	७०८.००	२७९	१७८.००	३	२८५	१०४	१०९	१
१४	उचंगी	२३/१०/१९९६	३.२३	४	२३८.०९	३४५	२५५.२०	१	३१५	३१५	३०२	१
१५	कुंभवडे	७/१०/१९९६	३.२३	१	८६.५०	५६	४७.५४	१	१४	१४	४५	०
१६	माणपालेश्वर	१५/११/१९९६	३.२३	१	६९.५५	९०	५.१३	१	१९	१९	८४	०
१७	मानोली	७/१०/१९९६	३.२३	१	४५.११	५२	२१.३२	०	०	२९	१५	०
१८	नांदारी	२५/०३/१९९७	३.२३	१	३३.४५	४७	३१.४५	०	०	४१	१४	०
१९	केसरकरवाडी	२६/०३/१९९७	३.२३	१	६८.९०	३३	२८.१३	०	०	७	१९	०
२०	पडसाळी	७/१०/१९९६	३.२३	१	३४.९२	१५	१३.००	०	०	०	९	०
२१	हणबरवाडी	१९/११/१९९७	३.२३	१	३१.३२	४७	४.२५	०	०	०	१४	०
२२	मेघोली	२५/०३/१९९७	३.२३	१	३९.८४	८४	१४.४१	०	०	०	२७	०
२३	निडूर नं. २	१३/१०/१९९७	३.२३	४	६१.५०	१५१	११९.१२	०	०	०	४२	२
२४	येणेचवंडी	२०/०६/१९९७	३.२३	१	३५.११	८८	१५.९८	०	०	०	२५	१
२५	कुमरी	२३/१०/१९९६	३.२३	१	४१.७५	१०६	०.००	०	०	०	५५	०
२६	एरंडोल	१८/११/१९९८	३.२३	२	६३.३३	१९३	१६.००	०	०	०	७५	२
२७	धनगरवाडी	२६/०३/१९९७	३.२३	१	३५.४८	२३	२१.६२	०	०	१९	८	०
२८	जेलुगडे	२६/०३/१९९७	३.२३	१	५९.४५	९०	७३.४४	०	०	०	३५	०
२९	किटवाड-१	२५/०३/१९९७	३.२३	४	७३.९७	२१४	१२२.००	०	०	१७७	२७	०
३०	हेरे	२६/०३/१९९७	३.२३	३	४५.६६	१०३	६.३५	०	०	०	८४	०

तक्ता क्रमांक ८.३८  
पुनर्वसन प्रकल्पाची सद्यस्थिती

जिल्हा - कोल्हापूर

संदर्भ - २०१२-१३

अ. क्र.	प्रकल्पाचे नाव	पुनर्वसन अधिनियमांतर्गत अधिसूचना निर्गमित दिनांक	निश्चित केलेला स्लॉब (हे. आर)	बाधित गावे (संख्या)	बाधित क्षेत्र (हेक्टर)	जमिन वाटप		भूखंड वाटप			प्रकल्पग्रस्त	
						खातेदार (संख्या)	क्षेत्र हेक्टर	वसाहत (संख्या)	खातेदार (संख्या)	क्षेत्र हेक्टर	निर्गमित केलेले दाखले (संख्या)	नोकरी मिळालेली
(१)	(२)	(३)	(४)	(५)	(६)	(७)	(८)	(९)	(१०)	(११)	(१२)	(१३)
३१	खडकओहोळ	२५/०३/१९९७	३.२३	२	४०.५४	६५	१६.४९	०	०	०	४९	०
३२	तेरणी	०६/०४/१९९४	१.६१	१	९३.१५	१७५	०.००	०	०	०	१०३	१
३३	करंजगांव	२६/०३/१९९७	३.२३	१	६०.६२	६२	४.३४	०	०	०	४५	०
३४	कांडवण	२६/०३/१९९७	३.२३	१	४७.३८	६०	२५.०६	०	०	०	१७	०
३५	फये	२३/१०/१९९६	३.२३	१	४४.५९	११५	२३.३३	०	०	१४	६९	०
३६	चिवाळे	१०/२३/१९९६	३.२३	२	३६.२८	१४	६.९१	०	०	०	०	०
३७	कांडोशी	७/३१/२०००	३.२३	२	२६.९१	१३	१०.१२	०	०	११	३	०
३८	कळसगादे	३/२५/१९९७	३.२३	१	६२.९२	४३	१०.००	०	०	०	१९	०
३९	करंबळी	३०/०३/१९९९	३.२३	१	३६.८९	१७३	१११.००	०	०	०	१३५	१
४०	ओळवण	३/१०/१९९६	३.२३	१	३४.०१	३६	०.००	०	०	०	३८	१
४१	लकोकट्टे	३०/०३/१९९९	३.२३	२	१०७.००	३७७	०.००	०	०	०	१३९	०
४२	किटवाड-२	३०/०३/१९९९	३.२३	२	६८.६२	१७८	११३.४५	०	०	१७७	४०	०
४३	सुंडी	३०/०३/१९९९	३.२३	२	३५.८२	११७	०.००	०	०	११७	६५	०
४४	पाटणे	३०/०३/१९९९	३.२३	२	४४.९१	१२	०.००	०	०	१२	९	०
४५	लौढानाला	०७/०८/२०००	३.२३	१	६.२३	२२	०.००	०	०	२२	७	०
४६	केळोशी	०३/०७/२००२	३.२३	१	५२.००	१२३	०.००	०	०	१२३	०	०
४७	आंबेवाडी	उ. ना.	३.२३	२	७२.७७	६०	०.००	०	०	६०	१५	०
४८	नागनवाडी	२१/११/२०००	१.६१	४	१०६.०६	४०३	२३४.२९	०	०	३६	१७९	४
४९	सावर्डे कामतेवाडी	२५/०७/१९९७	३.२३	१	४४.१०	३०	०.००	०	०	३०	४१०	४०
५०	चांदोली अभयारण्य	३१/०३/१९९५	३.२३	६	९८०२.७४	७३३	५९५.००	०	८७२	६१९	१८३	१
५१	तुळशी	२०/०८/१९८०	३.२३	२	०.००	०	१५८.००	३	२०८	१२२	३२	१४
५२	तिल्लारी ज.प्र.	उ. ना.	०	०	०.००	०	०.००	०	०	०	१५३८	५६
५३	दुधगंगा कालवा	उ. ना.	३.२३	१०	०.००	४६१	४८८.००	१३	०	४२८	४१०	४०
५४	कासारी ५१	उ. ना.	३.२३	०	०.००	४४०	०.००	०	०	०	३८८	३७
एकूण				१३०	२२९६३.६५	११८५५	६६७१.७३	१०१	५७३९	६८६४	८८८७	३५८

आधार - उपजिल्हाधिकारी (पुनर्वसन) कोल्हापूर

तक्ता क्रमांक ८.३९

जिल्हातील दुष्काळामुळे झालेली हानी व पुनर्वसन व्यवस्थापनांतर्गत दिलेले सहाय्य

जिल्हा - कोल्हापूर

संदर्भ - २०१३-१४

अ. क्र.	तालुका	दुष्काळामुळे झालेली हानी				मदत व पुनर्वसनांतर्गत केलेले सहाय्य				
		पिकाचे झालेले नुकसान (आणेवारी) क्षेत्र (हे. आर)	दुष्काळामुळे मृतप्राणी (संख्या)	स्थलांतरीतांची संख्या	इतर	रोजगार हमी योजनेंतर्गत पुरविलेला रोजगार (मनुष्य दिन)	दुष्काळग्रस्त प्राण्यांसाठी उभारलेल्या छावण्या	पिक आणेवारी नुसार दिलेली नुकसान भरपाई		कर्जमाफी दिलेल्या शेतकऱ्यांची संख्या
(१)	(२)	(३)	(४)	(५)	(६)	(७)	(८)	(९)	(१०)	
१	शाहुवाडी									
२	पन्हाळा									
३	हातकणगले									
४	शिरोळ									
५	करवीर									
६	गगनबावडा									
७	राधानगरी									
८	कागल									
९	भुदरगड									
१०	आजरा									
११	गडहिंग्लज									
१२	चंदगड									
	एकूण									

आधार :- आपत्ती व्यवस्थापन विभाग, जिल्हाधिकारी कार्यालय, कोल्हापूर.

तक्ता क्रमांक ८.४०

जिल्हातील आपत्तीमुळे झालेली हानी व आपत्ती व्यवस्थापनांतर्गत दिलेले सहाय्य

जिल्हा - कोल्हापूर

संदर्भ - २०१३-१४

अ. क्र.	बाब	आपत्तीमुळे झालेली हानी								आपत्ती व्यवस्थापना अंतर्गत वाटलेले सहाय्य (रु. लक्ष)
		मनुष्य (संख्या)	प्राणी (संख्या)	कृषी क्षेत्र (हेक्टर)	घरे (संख्या)	रस्ते लांबी कि.मी.	पुल (संख्या)	सार्वजनिक इमारती (संख्या)	इतर (संख्या)	
(१)	(२)	(३)	(४)	(५)	(६)	(७)	(८)	(९)	(१०)	(११)
१	भूकंप	०	०	०	०	०	०	०	०	०.००
२	पूर व अतिवृष्टी	२	१६	८१७८.५७	१२६३ (पडझड)	०	०	११	०	४५६.६८
३	वादळ	०	०	०	०	०	०	०	०	०.००
४	भूसखळलन	०	०	०	०	०	०	०	०	०.००
५	गारपीठ	०	०	०	०	०	०	०	०	०.००
६	इतर	५	९	०	०	०	०	०	०	४.५०
	एकूण	७	२५	८१७८.५७	१२६३	०	०	११	०	४६१.१८

आधार :- आपत्ती व्यवस्थापन विभाग, जिल्हाधिकारी कार्यालय, कोल्हापूर.

तक्ता क्रमांक ९.१

जिल्ह्यातील विविध योजनांतर्गत नियतव्यय व खर्चाचा आढावा

जिल्हा - कोल्हापूर

(रु. लाखात)

अ. क्र.	जिल्हा योजना	२०१२-१३		२०१३-१४		२०१४-१५
		नियतव्यय	खर्च	नियतव्यय	खर्च	नियतव्यय
१	सर्वसाधारण योजना	१९०९२.८९	१९०९२.१२	१९०००.००	१८९९९.९६	२१५००.००
२	अनुसूचित जाती उपयोजना	६२९२.००	४९२२.९८	६२९२.००	५४९४.५८	७३३६.००
३	आदिवासी उपयोजना	०.००	०.००	०.००	०.००	०.००
४	आदिवासी उपयोजना क्षेत्राबाहेरील योजना	९१.१५	८२.६७	१०५.२८	९५.९५	१२१.४१
५	डोंगरी विकास कार्यक्रम	७६०.००	७६०.००	८००.००	७९१.९२	१०००.००
६	खासदारांचा स्थानिक विकास कार्यक्रम	१०००.००	३३१.९६	१०००.००	७५०.६९	१०००.००
७	आमदारांचा स्थानिक विकास कार्यक्रम	२४००.००	२३०८.१८	२४८२.९८	२६४१.४०	२९००.००

आधार- जिल्हा नियोजन अधिकारी, कोल्हापूर



तक्ता क्रमांक १.२  
विविध विकास शीर्षाखाली झालेला योजनांतर्गत खर्च

जिल्हा -कोल्हापूर

संदर्भ वर्ष :- २०१३-१४

(रुपये लाखात)

अ. क्र.	विकास शीर्ष व उपशीर्ष	जिल्हा पातळीवरील योजनांवर झालेला खर्च							
		सर्वसाधारण	आदिवासी उपयोजना	आदिवासी उपयोजना क्षेत्राबाहेरील	अनुसूचित जाती उपयोजना	स्टेटपूल		अनुशेष	
						केंद्र	राज्य	केंद्र	राज्य
(१)	(२)	(३)	(४)	(५)	(६)	(७)	(८)	(९)	(१०)
१	<b>कृषि व संलग्न सेवा</b>								
	१.१ पीक संवर्धन	३१४.५५	०.००	०.००	४००.००	०.००	०.००	०.००	०.००
	१.२ फलोत्पादन	०.००	०.००	०.००	०.००	०.००	०.००	०.००	०.००
	१.३ मृद व जलसंधारण	८३८.९१	०.००	०.००	५२०.०८	०.००	०.००	०.००	०.००
	१.४ पशुसंवर्धन	५९५.९९	०.००	०.००	२३२.००	०.००	०.००	०.००	०.००
	१.५ दुग्ध शाळा विकास	०.००	०.००	०.००	०.००	०.००	०.००	०.००	०.००
	१.६ मत्स्य व्यवसाय	६.५८	०.००	०.००	१.००	०.००	०.००	०.००	०.००
	१.७ वने व वन्य जीवन	११२७.२३	०.००	०.००	०.००	०.००	०.००	०.००	०.००
	१.८ सामाजिक वनीकरण	०.००	०.००	०.००	०.००	०.००	०.००	०.००	०.००
	१.९ धान्य साठवण,गोदामे व पणन	०.००	०.००	०.००	०.००	०.००	०.००	०.००	०.००
	१.१० कृषि शिक्षण आणि संशोधन	०.००	०.००	०.००	०.००	०.००	०.००	०.००	०.००
	१.११ सहकार	७००.००	०.००	०.००	२७.१२	०.००	०.००	०.००	०.००
	<b>एकूण (एक)</b>	<b>३५८३.२६</b>	<b>०.००</b>	<b>०.००</b>	<b>११८०.२०</b>	<b>०.००</b>	<b>०.००</b>	<b>०.००</b>	<b>०.००</b>
२	<b>ग्रामीण विकास</b>								
	२.१ एकात्मिक ग्रामीण विकास	१२००.००	०.००	०.००	१७५.००	०.००	०.००	०.००	०.००
	२.२ अवर्षण प्रवण क्षेत्र कार्यक्रम	०.००	०.००	०.००	०.००	०.००	०.००	०.००	०.००
	२.३ ग्रामीण रोजगार	१२७.५१	०.००	०.००	०.००	०.००	०.००	०.००	०.००
	२.४ भू-सुधारणा	०.००	०.००	०.००	०.००	०.००	०.००	०.००	०.००
	२.५ रोजगार हमी योजना	०.००	०.००	०.००	०.००	०.००	०.००	०.००	०.००
	२.६ इंदिरा आवास योजना	९८२.८०	०.००	०.००	०.००	०.००	०.००	०.००	०.००
	२.७ ग्रामीण स्वच्छता कार्यक्रम	०.००	०.००	०.००	०.००	०.००	०.००	०.००	०.००
	<b>एकूण ( दोन )</b>	<b>२३१०.३१</b>	<b>०.००</b>	<b>०.००</b>	<b>१७५.००</b>	<b>०.००</b>	<b>०.००</b>	<b>०.००</b>	<b>०.००</b>
३	<b>पाटबंधारे व पूरनियंत्रण</b>								
	३.१ लघु पाटबंधारे (राज्यक्षेत्र)	०.००	०.००	०.००	०.००	०.००	०.००	०.००	०.००
	३.२ लघु पाटबंधारे (स्थानिक क्षेत्र)	९००.००	०.००	०.००	०.००	०.००	०.००	०.००	०.००
	३.३ जलप्रदाय क्षेत्र विकास कार्यक्रम	०.००	०.००	०.००	०.००	०.००	०.००	०.००	०.००
	३.४ मोठे व मध्यमपाटबंधारे	०.००	०.००	०.००	०.००	०.००	०.००	०.००	०.००
	३.५ पूरनियंत्रण	५०.००	०.००	०.००	०.००	०.००	०.००	०.००	०.००
	<b>एकूण (तीन )</b>	<b>९५०.००</b>	<b>०.००</b>	<b>०.००</b>	<b>०.००</b>	<b>०.००</b>	<b>०.००</b>	<b>०.००</b>	<b>०.००</b>

विविध विकास शीर्षाखाली झालेला योजनांतर्गत खर्च

जिल्हा -कोल्हापूर

संदर्भ वर्ष :- २०१३-१४

(रुपये लाखात)

अ. क्र.	विकास शीर्ष व उपशीर्ष	जिल्हा पातळीवरील योजनांवर झालेला खर्च							
		सर्वसाधारण	आदिवासी उपयोजना	आदिवासी उपयोजना क्षेत्राबाहेरील	अनुसूचित जाती उपयोजना	स्टेटपूल		अनुशेष	
						केंद्र	राज्य	केंद्र	राज्य
(१)	(२)	(३)	(४)	(५)	(६)	(७)	(८)	(९)	(१०)
<b>४ ऊर्जा</b>									
४.१ ऊर्जा विकास (नवीन)	०.००	०.००	०.००	०.००	०.००	०.००	०.००	०.००	०.००
४.२ जलविद्युत ऊर्जा विकास (नवीन)	०.००	०.००	०.००	०.००	०.००	०.००	०.००	०.००	०.००
४.३ अपारंपारीक ऊर्जा विकास	३५०.००	०.००	०.००	०.००	०.००	०.००	०.००	०.००	०.००
४.४ नागरी क्षेत्रातील अनु. जाती व नवबौध्द कुटूंबांना घरगुती विद्युत	०.००	०.००	०.००	०.००	५०.००	०.००	०.००	०.००	०.००
४.५ अनु. जाती व नवबौध्द यांच्या मालकीच्या विहीरीचे विद्युतीकरण	०.००	०.००	०.००	०.००	१५०.०४	०.००	०.००	०.००	०.००
<b>एकूण (चार )</b>	<b>३५०.००</b>	<b>०.००</b>	<b>०.००</b>	<b>०.००</b>	<b>२००.०४</b>	<b>०.००</b>	<b>०.००</b>	<b>०.००</b>	<b>०.००</b>
<b>५ उद्योग व खाण</b>									
५.१ ग्रामीण व लघुउद्योग	१३४.१७	०.००	०.००	०.००	१००.००	०.००	०.००	०.००	०.००
५.२ मोठे व मध्यम उद्योग	०.००	०.००	०.००	०.००	०.००	०.००	०.००	०.००	०.००
<b>एकूण (पाच)</b>	<b>१३४.१७</b>	<b>०.००</b>	<b>०.००</b>	<b>०.००</b>	<b>१००.००</b>	<b>०.००</b>	<b>०.००</b>	<b>०.००</b>	<b>०.००</b>
<b>६ परिवहन</b>									
६.१ बंदरे, दिपशहे व नौकावहन	०.००	०.००	०.००	०.००	०.००	०.००	०.००	०.००	०.००
६.२ रस्ते व पूल	४३४७.२५	०.००	०.००	०.००	१०७३.३१	०.००	०.००	०.००	०.००
६.३ रस्ते वाहतूक	०.००	०.००	०.००	०.००	०.००	०.००	०.००	०.००	०.००
६.४ देशांतर्गत जलवाहतूक	१५.००	०.००	०.००	०.००	०.००	०.००	०.००	०.००	०.००
६.५ शहरी लोहमार्गव मेट्रो वाहतूक (नवीन)	०.००	०.००	०.००	०.००	०.००	०.००	०.००	०.००	०.००
६.६ हवाई वाहतूक	०.००	०.००	०.००	०.००	०.००	०.००	०.००	०.००	०.००
<b>एकूण (सहा)</b>	<b>४३६२.२५</b>	<b>०.००</b>	<b>०.००</b>	<b>०.००</b>	<b>१०७३.३१</b>	<b>०.००</b>	<b>०.००</b>	<b>०.००</b>	<b>०.००</b>
<b>७ सामान्य आर्थिक सेवा</b>									
७.१ तिर्थक्षेत्र विकास (नवीन)	४००.००	०.००	०.००	०.००	०.००	०.००	०.००	०.००	०.००
७.२ पर्यटन विकास (नवीन)	१००.००	०.००	०.००	०.००	०.००	०.००	०.००	०.००	०.००
७.३ प्रादेशी ग्रामीण बँकेचा विकास (नवीन)	०.००	०.००	०.००	०.००	०.००	०.००	०.००	०.००	०.००
<b>एकूण (सात)</b>	<b>५००.००</b>	<b>०.००</b>	<b>०.००</b>	<b>०.००</b>	<b>०.००</b>	<b>०.००</b>	<b>०.००</b>	<b>०.००</b>	<b>०.००</b>

विविध विकास शीर्षाखाली झालेला योजनांतर्गत खर्च

जिल्हा -कोल्हापूर

संदर्भ वर्ष :- २०१३-१४

(रुपये लाखात)

अ. क्र.	विकास शीर्ष व उपशीर्ष	जिल्हा पातळीवरील योजनांवर झालेला खर्च							
		सर्वसाधारण	आदिवासी उपयोजना	आदिवासी उपयोजना क्षेत्राबाहेरील	अनुसूचित जाती उपयोजना	स्टेटपूल		अनुशेष	
						केंद्र	राज्य	केंद्र	राज्य
(१)	(२)	(३)	(४)	(५)	(६)	(७)	(८)	(९)	(१०)
८	<b>सामाजिक सेवा</b>								
	८.१ सामान्य शिक्षण	२५८.२७	०.००	०.००	०.००	०.००	०.००	०.००	०.००
	८.२ तंत्र शिक्षण	६०१.८९	०.००	०.००	०.००	०.००	०.००	०.००	०.००
	८.३ वैद्यकीय शिक्षण	०.००	०.००	०.००	०.००	०.००	०.००	०.००	०.००
	८.४ उच्च शिक्षण (नवीन)	१४०.५०	०.००	०.००	०.००	०.००	०.००	०.००	०.००
	८.५ उच्च शिक्षण (कला) (नवीन)	०.००	०.००	०.००	०.००	०.००	०.००	०.००	०.००
	८.६ व्यावसायिक शिक्षण	१.१८	०.००	१.९०	०.००	०.००	०.००	०.००	०.००
	८.७ आदिवासींचे शिक्षण (नवीन)	०.००	०.००	९४.०५	०.००	०.००	०.००	०.००	०.००
	८.८ मागासवर्गीयांसाठी शिक्षण (नवीन)	०.००	०.००	०.००	०.००	०.००	०.००	०.००	०.००
	८.९ लोक वाचनालय (नवीन)	६.३९	०.००	०.००	०.००	०.००	०.००	०.००	०.००
	८.१० कला व संस्कृती	१२.६९	०.००	०.००	०.००	०.००	०.००	०.००	०.००
	८.११ क्रिडा व युवक कल्याण	२०६.००	०.००	०.००	१८०.००	०.००	०.००	०.००	०.००
	८.१२ मागासवर्गीयांचे कल्याण	२०.००	०.००	०.००	१७९८.२५	०.००	०.००	०.००	०.००
	८.१३ आदिवासींचे कल्याण (नवीन)	०.००	०.००	०.००	०.००	०.००	०.००	०.००	०.००
	८.१४ अल्पसंख्याकांचे कल्याण (नवीन)	०.००	०.००	०.००	०.००	०.००	०.००	०.००	०.००
	१०.१५ दुर्बल घटकांचे कल्याण (नवीन)	०.००	०.००	०.००	०.००	०.००	०.००	०.००	०.००
	८.१६ महिला व बालकल्याण(नवीन)	०.००	०.००	०.००	०.००	०.००	०.००	०.००	०.००
	८.१७ पोषण	५५१.४४	०.००	०.००	०.००	०.००	०.००	०.००	०.००
	८.१८ कामगार व कामगार कल्याण	०.००	०.००	०.००	०.००	०.००	०.००	०.००	०.००
	८.१९ सामाजिक सुरक्षा व विमा (नवीन)	०.००	०.००	०.००	०.००	०.००	०.००	०.००	०.००
	८.२० रोजगार व स्वयंरोजगार	०.००	०.००	०.००	०.००	०.००	०.००	०.००	०.००
	८.२१ सार्वजनिक आरोग्य	६८२.५१	०.००	०.००	०.००	०.००	०.००	०.००	०.००
	८.२२ पाणी पुरवठा व स्वच्छता	२०८६.००	०.००	०.००	१६०.३७	०.००	०.००	०.००	०.००
	८.२३ गृहनिर्माण	०.००	०.००	०.००	०.००	०.००	०.००	०.००	०.००
	८.२४ नगर विकास	१५१४.८७	०.००	०.००	५३५.००	०.००	०.००	०.००	०.००
	८.२५ समाज कल्याण	०.००	०.००	०.००	७४.४१	०.००	०.००	०.००	०.००
	<b>एकूण (आठ)</b>	<b>६०८१.७४</b>	<b>०.००</b>	<b>९५.९५</b>	<b>२७४८.०३</b>	<b>०.००</b>	<b>०.००</b>	<b>०.००</b>	<b>०.००</b>

तक्ता क्रमांक १.२

विविध विकास शीर्षाखाली झालेला योजनांतर्गत खर्च

जिल्हा -कोल्हापूर

संदर्भ वर्ष :- २०१३-१४

(रुपये लाखात)

अ. क्र.	विकास शीर्ष व उपशीर्ष	जिल्हा पातळीवरील योजनांवर झालेला खर्च							
		सर्वसाधारण	आदिवासी उपयोजना	आदिवासी उपयोजना क्षेत्राबाहेरील	अनुसूचित जाती उपयोजना	स्टेटपूल		अनुशेष	
						केंद्र	राज्य	केंद्र	राज्य
(१)	(२)	(३)	(४)	(५)	(६)	(७)	(८)	(९)	(१०)
९	<b>सामान्य सेवा</b>								
	९.१ प्रशासन व सांख्यिकी संनियंत्रण	०.००	०.००	०.००	०.००	०.००	०.००	०.००	०.००
	९.२ कायदा व अंमलबजावणी प्रशासन	०.००	०.००	०.००	०.००	०.००	०.००	०.००	०.००
	९.३ तुरुंग व सुधार सेवा (नवीन)	०.००	०.००	०.००	०.००	०.००	०.००	०.००	०.००
	९.४ आपत्कालीन व्यवस्थापन (नवीन)	०.००	०.००	०.००	०.००	०.००	०.००	०.००	०.००
	९.५ सार्वजनिक कार्यालय व पायाभूत सुविधा (नवीन)	०.००	०.००	०.००	०.००	०.००	०.००	०.००	०.००
	९.६ कर्मचारी प्रशिक्षण कार्यक्रम (नवीन)	०.००	०.००	०.००	०.००	०.००	०.००	०.००	०.००
	९.७ कर्मचारी गृहनिर्माण (नवीन)	२४७.००	०.००	०.००	०.००	०.००	०.००	०.००	०.००
	९.८ ई-गव्हर्नन्स (नवीन)	०.००	०.००	०.००	०.००	०.००	०.००	०.००	०.००
	९.९ लेखन सामग्री व छपाई (नवीन)	०.००	०.००	०.००	०.००	०.००	०.००	०.००	०.००
	९.१० माहिती व प्रसिध्दी	५.९७	०.००	०.००	१८.००	०.००	०.००	०.००	०.००
	९.११ शासकीय निवासी इमारती	०.००	०.००	०.००	०.००	०.००	०.००	०.००	०.००
	९.१२ इतर जिल्हा योजना	०.००	०.००	०.००	०.००	०.००	०.००	०.००	०.००
	९.१३ जिल्हा नियोजन समिती बळकटीकरण	१८.००	०.००	०.००	०.००	०.००	०.००	०.००	०.००
	९.१४ नाविण्यपूर्ण योजना	४४८.३०	०.००	०.००	०.००	०.००	०.००	०.००	०.००
	९.१५ योजनांचे मुल्यमापन, संनियंत्रण व डाटाएंट्री करणे	८.९६	०.००	०.००	०.००	०.००	०.००	०.००	०.००
	<b>एकूण (नऊ)</b>	<b>७२८.२३</b>	<b>०.००</b>	<b>०.००</b>	<b>१८.००</b>	<b>०.००</b>	<b>०.००</b>	<b>०.००</b>	<b>०.००</b>
	<b>एकूण (एक ते नऊ)</b>	<b>१८९९९.९६</b>	<b>०.००</b>	<b>९५.९५</b>	<b>५४९४.५८</b>	<b>०.००</b>	<b>०.००</b>	<b>०.००</b>	<b>०.००</b>

आधार - जिल्हा नियोजन अधिकारी, कोल्हापूर.

**तक्ता क्रमांक ९.३**  
**वीस कलमी कार्यक्रमाची भौतिक प्रगती**

जिल्हा - कोल्हापूर

संदर्भ: ३१/०३/२०१४

अ.क्र	बाब	परिमाण	उद्दिष्ट	साध्य
(१)	(२)	(३)	(४)	(५)
१	अ)सर्वांसाठी आरोग्य (मुलांसाठी रोगप्रतिबंधक लस टोचणे)			
	१. गोवर लस	संख्या	निरंक	निरंक
	२. डि.पी.टी.	संख्या	निरंक	निरंक
	३. पोलीओ	संख्या	निरंक	निरंक
	४. बीसीजी	संख्या	निरंक	निरंक
	ब) कुटूंब नियोजन शस्त्रक्रिया	संख्या	निरंक	निरंक
	क) सममूल्य शस्त्रक्रिया		निरंक	निरंक
	१.आय.यु.डी. (तांबी)	संख्या	निरंक	निरंक
	२.ओ.पी.ओ.	संख्या	निरंक	निरंक
	ड) दवाखान्यात झालेल्या प्रसुती	संख्या	निरंक	निरंक
२	प्रधानमंत्री ग्रामसडक योजना	रस्ता लांबी किमी	निरंक	निरंक
३	किमान वेतनाची तपासणी (शेतमजुरांसह)			
	१. मजूर	संख्या	निरंक	निरंक
	२. निरीक्षणे	संख्या	निरंक	निरंक
	३. आढळलेल्या त्रुटी	संख्या	निरंक	निरंक
	४. निराकरण केलेल्या त्रुटी	संख्या	निरंक	निरंक
	५. अनिर्णित खटले	संख्या	निरंक	निरंक
	६.निकाली खटले	संख्या	निरंक	निरंक
४	एकात्मिक बालविकास प्रकल्पाचे जागतिकीकरण			
	१. चालू असलेले विकास गट	संख्या	निरंक	निरंक
	२. कार्यरत आंगणवाड्या	संख्या	निरंक	निरंक
५	राजीव गांधी ग्रामीण विद्युतीकरण	गावे संख्या	निरंक	निरंक
	१. पंपसंचास विज पुरवठा	संच संख्या	निरंक	निरंक
	२. विद्युत पुरवठा	दशलक्ष किवॅ	निरंक	निरंक
६	ग्रामीण घरकुल	घरे संख्या	निरंक	निरंक
७	इंदिरा आवास	बांधलेली घरे	निरंक	निरंक
८	राष्ट्रीय ग्रामीण रोजगार हमी कायदा			
	१. दिलेली जॉब कार्ड	संख्या	निरंक	निरंक

**तक्ता क्रमांक १.३**  
**वीस कलमी कार्यक्रमाची भौतिक प्रगती**

जिल्हा - कोल्हापूर

संदर्भ: ३१/०३/२०१४

अ.क्र (१)	बाब (२)	परिमाण (३)	उद्दिष्ट (४)	साध्य (५)
९	२. रोजगार निर्माती	मनुष्यदिन संख्या	निरंक	निरंक
१०	३. दिलेली मजुरी	रु, लाखात	निरंक	निरंक
११	अन्न संरक्षण			
	१. अन्नधान्य वितरण	मे. टन	निरंक	निरंक
	२. अंत्योदय योजना	मे. टन	निरंक	निरंक
१२	घरकुल योजना सहाय्यित कुटूंबे (अनु. जाती)	संख्या	निरंक	निरंक
१३	राष्ट्रीय बायोगॅस विकास कार्यक्रम	लाभार्थी संख्या	निरंक	निरंक
१४	सामाजिक वनीकरण			
	१. वृक्ष लागवड	क्षेत्र (हेक्टर)	निरंक	निरंक
	२. रोप लागवड	संख्या(लाखात)	निरंक	निरंक
१५	झाडे लावणे	रोपे संख्या(लाख)	निरंक	निरंक
	रोपे लावणे	क्षेत्र (हेक्टर)	निरंक	निरंक
१६	खेड्यांना पिण्याच्या पाण्याचा पुरवठा	गांवे	निरंक	निरंक
१७	लघु उद्योग स्थापन करणे	घटक संख्या	निरंक	निरंक
१८	स्वर्णजयंती ग्राम स्वरोजगार योजना	लाभार्थी संख्या	निरंक	निरंक
१९	खादी ग्रामोद्योग योजना	लाभार्थी संख्या	निरंक	निरंक
२०	महात्मा फुले मागास वर्गीय विकास महामंडळ			
	१. अनुदान योजना	लाभार्थी संख्या	निरंक	निरंक
	२. बीज भांडवल योजना	लाभार्थी संख्या	निरंक	निरंक
२१	लोकशाहीर अण्णाभाऊ साठे विकास मंडळ			
	१. अनुदान योजना	लाभार्थी संख्या	निरंक	निरंक
	२. बीज भांडवल योजना	लाभार्थी संख्या	निरंक	निरंक
२२	संत रोहिदास चर्मोद्योग विकास महामंडळ			
	१. अनुदान योजना	लाभार्थी संख्या	निरंक	निरंक
	२. बीज भांडवल योजना	लाभार्थी संख्या	निरंक	निरंक

टिप:- सदर तक्त्यातील माहिती २०१३-१४ साठी कोणतेही उद्दिष्ट नसल्याने निरंक आहे.

आधार - जिल्हा नियोजन अधिकारी, कोल्हापूर

तक्ता क्रमांक ९. ४  
खासदार स्थानिक क्षेत्र विकास कार्यक्रम

जिल्हा - कोल्हापूर

(रु. लाखात)

अ. क्र.	लोकसभा/ राज्यसभा सदस्य	प्रवर्ग	सन १९९३ ते मागील वर्ष (मार्च, २०१३ अखेर)						अहवाल वर्ष (एप्रिल २०१३ ते मार्च २०१४)			
			I						II			
			प्राप्त निधी	मंजूर कामे	कामाची अंदाजित किंमत	पुर्ण झालेली कामे	प्रगतीत व सुरू न झालेली कामे	झालेला खर्च	प्राप्त निधी	मंजूर कामे	कामाची अंदाजित किंमत	
(१)	(२)	(३)	(४)	(५)	(६)	(७)	(८)	(९)	(१०)	(११)	(१२)	
	लोकसभा मतदारसंघ											
१	कोल्हापूर	अ.जा अ.ज. इतर एकूण	उ. ना. उ. ना. उ. ना. ३८७६.४२	७६ ० १२५५ १३३१	४०६.०८ ०.०० ३७३८.८४ ४१४४.९२	२१ ० ११३४ ११५५	५५ ० १२१ १७६	१६२.६९ ०.०० ३२६९.१९ ३४३१.८८	उ. ना. उ. ना. उ. ना. ३२२.३५	२६ ० ९१ ११७	११९.९९ ०.०० ४५१.०३ ५७१	
२	इचलकरंजी	अ.जा अ.ज. इतर एकूण	उ. ना. उ. ना. उ. ना. ३८७९.६५	५१ ० १३९४ १४४५	२९०.३४ ०.०० ३५९७.०१ ३८८७.३५	३३ ० १२७९ १३१२	१८ ० ११५ १३३	२२४.०८ ०.०० ३३२४.९६ ३५४९.०४	उ. ना. उ. ना. उ. ना. ३०२.७०	१६ ० ११८ १३४	८७.३१ ०.०० ४४४.५३ ५३१.८	
	एकूण लोकसभा मतदारसंघ	अ.जा अ.ज. इतर एकूण	उ. ना. उ. ना. उ. ना. ७७५६.०७	१२७ ० २६४९ २७७६	६९६.४२ ०.०० ७३३५.८५ ८०३२.२७	५४ ० २४१३ २४६७	७३ ० २३६ ३०९	३८६.७७ ०.०० ६५९४.१५ ६९८०.९२	उ. ना. उ. ना. उ. ना. ६२५.०५	४२ ० २०९ २५१	२०७.३० ०.०० ८९५.५६ ११०२.८६	
	राज्यसभा सदस्याचे नाव -											
१	मा. श्री. भालचंद्र मुणगेकर	एकूण	०.००	०	०.००	०	०	०.००	२५.००	२	२०.००	
२	मा. श्री. प्रकाश जावडेकर	एकूण	२४.९७	३	२४.९७	३	०	२४.९७	४५.००	४	४५.००	
३	मा. श्री. पियुष गोयल	एकूण	१०.००	१	१०.००	१	०	९.३६	१८.११	१	१८.११	
४	मा. श्री. हुसेन दलवाई	एकूण	५.००	१	५.००	१	०	४.९५	७.००	१	६.९५	
५	उर्वरित राज्यसभा सदस्य	एकूण	९२४.१९	४८१	१०१४.२७	४६१	१६	८६०.८२	०.००	३	१९.००	
	एकूण राज्यसभा सदस्य	अ.जा अ.ज. इतर एकूण	उ. ना. उ. ना. उ. ना. ९६४.१६	उ. ना. उ. ना. उ. ना. ४८६	उ. ना. उ. ना. उ. ना. १०५४.२४	उ. ना. उ. ना. उ. ना. ४६६	उ. ना. उ. ना. उ. ना. १६	उ. ना. उ. ना. उ. ना. ९००.१०	उ. ना. उ. ना. उ. ना. ९५.११	उ. ना. उ. ना. उ. ना. ११	उ. ना. उ. ना. उ. ना. १०९.०६	
	एकूण लोकसभा/ राज्यसभा सदस्य	अ.जा अ.ज. इतर एकूण	उ. ना. उ. ना. उ. ना. ८७२०.२३	१२७ ० २६४९ ३२६२	६९६.४२ ०.०० ७३३५.८५ ९०८६.५१	५४ ० २४१३ २९३३	७३ ० २३६ ३२५	३८६.७७ ०.०० ६५९४.१५ ७८८१.०२	० ० २०९ ७२०.१६	४२ ० २०९ २६२	२०७.३० ०.०० १००४.६२ १२११.९२	

तक्ता क्रमांक ९. ४  
खासदार स्थानिक क्षेत्र विकास कार्यक्रम

जिल्हा - कोल्हापूर

अ. क्र.	लोकसभा/ राज्यसभा सदस्य	प्रवर्ग	अहवाल वर्ष (एप्रिल २०१३ ते मार्च २०१४)			एकुण					
			II			III = I + II					
			पूर्ण झालेली कामे	प्रगतीत व सुरू न झालेली कामे	झालेला खर्च	प्राप्त निधी	मंजूर कामे	कामाची अंदाजित किंमत	पूर्ण झालेली कामे	प्रगतीत व सुरू न झालेली कामे	झालेला खर्च
(१)	(२)	(३)	(४)	(५)	(६)	(७)	(८)	(९)	(१०)	(११)	
	लोकसभा मतदारसंघ										
१	कोल्हापूर	अ.जा	३	२३	२०.२७	उ. ना.	१०२	५२६.०७	२४	७८	१८२.९६
		अ.ज.	०	०	०.००	उ. ना.	०	०.००	०	०	०.००
		इतर	१२	७९	२३३.५४	उ. ना.	१३४६	४१८९.८७	११४६	२००	३५०२.७३
		एकूण	१५	१०२	२५३.८१		४१९८.७७	१४४८	४७१५.९	२७८	३६८५.७
२	इचलकरंजी	अ.जा	७	९	३१.९६	उ. ना.	६७	३७७.६५	४०	२७	२५६.०४
		अ.ज.	०	०	०.००	उ. ना.	०	०.००	०	०	०.००
		इतर	४१	७७	३९५.८४	उ. ना.	१५१२	४०४१.५४	१३२०	१९२	३७२०.८०
		एकूण	४८	८६	४२७.८०		४१८२.४	१५७९	४४१९.२	२१९	३९७६.८
	एकूण लोकसभा मतदारसंघ	अ.जा	१०	३२	५२.२३	उ. ना.	१६९	९०३.७२	६४	१०५	४३९.००
		अ.ज.	०	०	०.००	उ. ना.	०	०.००	०	०	०.००
		इतर	५३	१५६	६२९.३८	उ. ना.	२८५८	८२३१.४१	२४६६	३९२	७२२३.५३
		एकूण	६३	१८८	६८१.६१		८३८९.१	९१३५.१	२५३०	४९७	७६६२.५
	राज्यसभा सदस्याचे नाव -										
१	मा. श्री. भालचंद्र मुणगेकर	एकूण	१	१	२०.००		२५.००	२	२०.००	१	२०.००
२	मा. श्री. प्रकाश जावडेकर	एकूण	१	३	२७.५०		६९.९७	७	६९.९७	४	५२.४७
३	मा. श्री. पियुष गोयल	एकूण	१	०	१८.११		२८.११	२	२८.११	२	२७.४७
४	मा. श्री. हुसेन दलवाई	एकूण	०	१	३.४७		१२.००	२	११.९५	१	८.४२
५	उर्वरित राज्यसभा सदस्य	एकूण	०	३	०.००		९२४.१९	४८४	१०३३.२७	४६१	८६०.८२
	एकूण राज्यसभा सदस्य	अ.जा	उ. ना.	उ. ना.	उ. ना.	उ. ना.	उ. ना.	उ. ना.	उ. ना.	उ. ना.	उ. ना.
		अ.ज.	उ. ना.	उ. ना.	उ. ना.	उ. ना.	उ. ना.	उ. ना.	उ. ना.	उ. ना.	उ. ना.
		इतर	उ. ना.	उ. ना.	उ. ना.	उ. ना.	उ. ना.	उ. ना.	उ. ना.	उ. ना.	उ. ना.
		एकूण	३	८	६९.०८		१०५९.२७	४९७	११६३.३०	२४	९६९.१८
	एकूण लोकसभा/ राज्यसभा सदस्य	अ.जा	१०	३२	५२.२३	उ. ना.	१६९	९०४	६४	१०५	४३९
		अ.ज.	०	०	०.००	उ. ना.	०	०	०	०	०
		इतर	५३	१५६	६२९.३८	उ. ना.	२८५८	८२३१	२४६६	३९२	७२२४
		एकूण	६३	१९६	७५०.६१		९४४०.३९	३५२४	१०२९८.४३	५२१	८६३१.७१

आधार - जिल्हा नियोजन अधिकारी, कोल्हापूर



**तक्ता क्रमांक १.५**  
**आमदार स्थानिक विकास कार्यक्रम (विधानसभा मतदार संघ)**

जिल्हा : कोल्हापूर

संदर्भ वर्ष:- २०१३-१४

(रु. लाखात)

अ. क्र.	विधानसभा मतदार संघ	शासना-कडून प्राप्त निधी	मंजूर कामे संख्या			नविन कामांची अंदाजित किंमत	वितरीत निधी			एकूण खर्च	कामाची प्रगती	
			जुनी अपूर्ण कामे	नविन	एकूण		जुन्या कामावर	नविन कामावर	एकूण		पूर्ण	अपूर्ण व सुरु न झालेली कामे
(१)	(२)	(३)	(४)	(५)	(६)	(७)	(८)	(९)	(१०)	(११)	(१२)	(१३)
१	शिरोळ	२००.००	२१	१५०	१७१	१९६.२४	९३.४८	१०६.५२	२००.००	२००.००	१४९	२२
२	इचलकरंजी	२००.००	३१	११४	१४५	२३२.६८	५२.४७	१४७.५३	२००.००	२००.००	११३	३२
३	हातकणंगले	२००.००	२१	४९	७०	२१२.६९	५५.०२	१४४.९८	२००.००	२००.००	४६	२४
४	शाहुवाडी	२००.००	४३	३९	८२	२२६.३४	४९.११	१५०.८९	२००.००	२००.००	४०	४२
५	करवीर	२००.००	३५	३८	७३	२०८.७१	६२.१३	१३७.८७	२००.००	२००.००	४३	३०
६	राधानगरी	२००.००	६३	१४८	२११	२०२.४२	६३.६९	१३६.३१	२००.००	२००.००	१४८	६३
७	कोल्हापूर उत्तर	२००.००	५३	२६	७९	२२०.६८	५८.३५	१४१.६५	२००.००	२००.००	७१	८
८	कोल्हापूर दक्षिण	२००.००	२८	४०	६८	२४५.१०	२८.४८	१७१.५२	२००.००	२००.००	४०	२८
९	कागल	२००.००	१७	५२	६९	२३६.४१	५२.३०	१४७.७०	२००.००	२००.००	५१	१८
१०	चंदगड	२८२.९८	१	१८३	१८४	३८१.६६	०.७८	२८२.२०	२८२.९८	२८२.९८	१६०	२४
<b>एकूण वि. स. स</b>		<b>२०८२.९८</b>	<b>३१३</b>	<b>८३९</b>	<b>११५२</b>	<b>२३६२.९३</b>	<b>५१५.८१</b>	<b>१५६७.१७</b>	<b>२०८२.९८</b>	<b>२०८२.९८</b>	<b>८६१</b>	<b>२९१</b>

टिप- चंदगड विधानसभा मतदार संघात मा.ना.श्री. बाबासाहेब कुपेकर यांच्या निधनामुळे समर्पित झालेला निधी शासनाने पुनश्च उपलब्ध करून दिल्याने प्राप्त निधी व खर्च यामध्ये वाढ दिसून येते.

आधार - जिल्हा नियोजन अधिकारी, जिल्हाधिकारी कार्यालय, कोल्हापूर

तक्ता क्रमांक ९.६

स्थानिक विकास कार्यक्रम (विधानपरिषद सदस्य)

जिल्हा : कोल्हापूर

संदर्भ वर्ष:- २०१३-१४

(रुपये लाखात)

अ. क्र.	विधानपरिषद सदस्याचे नाव	शासना कडून प्राप्त निधी	जिल्ह्या तील कामांकरीता उपलब्ध निधी	जिल्ह्याबाहेरी ल कामांकरीता वर्ग केलेला निधी	मंजूर कामे संख्या			नविन कामांची अंदाजित किंमत
					जुनी अपूर्ण कामे	नविन	एकूण	
(१)	(२)	(३)	(४)	(५)	(६)	(७)	(८)	(९)
१	मा.आ. महादेवराव महाडिक	२००.००	२००.००	०.००	१९	४०	५९	२४७.७०
२	मा.आ. शिवाजीराव देशमुख	४४.०३	४४.०३	०.००	०	१२	१२	४४.०३
३	मा.आ. संजय (काका) पाटील	१.९९	१.९९	०.००	०	१	१	१.९९
४	मा.आ. भगवानराव साळुंखे	३४.५८	३४.५८	०.००	०	१	१	३४.५८
५	मा.आ. रमेश शेंडगे	२०.००	२०.००	०.००	०	२	२	२०.००
६	मा.आ. किरण पावसकर	९.४९	९.४९	०.००	०	२	२	९.४९
७	मा.आ. जयप्रकाश छाजेड	१०.००	१०.००	०.००	०	१	१	१०.००
८	मा.आ. आशिष शेलार पावसकर	१३.९८	१३.९८	०.००	०	१	१	१३.९८
९	मा.आ. विजय गिरकर	९.७८	९.७८	०.००	०	१	१	९.७८
१०	मा.आ. विनायक राऊत	१.००	१.००	०.००	०	१	१	१.००
११	मा.आ. नरेंद्र पाटील केशवराव	१९.९९	१९.९९	०.००	०	२	२	१९.९९
१२	मा.आ. चंद्रकांत (दादा) पाटील	२००.००	९०.७२	१०६.१६	२३	३७	६०	१६२.५०
<b>एकूण वि.प.स.</b>		<b>५६४.८४</b>	<b>४५५.५६</b>	<b>१०६.१६</b>	<b>४२</b>	<b>१०१</b>	<b>१४३</b>	<b>५७५.०४</b>

अ. क्र.	विधानपरिषद सदस्याचे नाव	वितरीत निधी			एकूण खर्च	कामाची प्रगती	
		जुन्या कामावर	नविन कामावर	एकूण		पूर्ण	अपूर्ण व सुरू न झालेली कामे
(१)	(२)	(१०)	(११)	(१२)	(१३)	(१४)	(१५)
१	मा.आ. महादेवराव महाडिक	२७.६७	१६९.०३	१९६.७०	१९६.७०	४८	११
२	मा.आ. शिवाजीराव देशमुख	०.००	४४.०३	४४.०३	४४.०३	१२	०
३	मा.आ. संजय (काका) पाटील	०.००	१.९९	१.९९	१.९९	१	०
४	मा.आ. भगवानराव साळुंखे	०.००	३४.५८	३४.५८	३४.५८	१	०
५	मा.आ. रमेश शेंडगे	०.००	२०.००	२०.००	२०.००	२	०
६	मा.आ. किरण पावसकर	०.००	९.४९	९.४९	९.४९	२	०
७	मा.आ. जयप्रकाश छाजेड	०.००	१०.००	१०.००	१०.००	१	०
८	मा.आ. आशिष शेलार पावसकर	०.००	१३.९८	१३.९८	१३.९८	१	०
९	मा.आ. विजय गिरकर	०.००	९.७८	९.७८	९.७८	१	०
१०	मा.आ. विनायक राऊत	०.००	१.००	१.००	१.००	१	०
११	मा.आ. नरेंद्र पाटील केशवराव	०.००	१९.९९	१९.९९	१९.९९	२	०
१२	मा.आ. चंद्रकांत (दादा) पाटील	१०६.१६	९०.७२	१९६.८८	१९६.८८	३५	२५
<b>एकूण वि.प.स.</b>		<b>१३३.८३</b>	<b>४२४.५९</b>	<b>५५८.४२</b>	<b>५५८.४२</b>	<b>१०७</b>	<b>३६</b>

आधार - जिल्हा नियोजन अधिकारी, जिल्हाधिकारी कार्यालय, कोल्हापूर

तक्ता क्रमांक १.७

महात्मा गांधी राष्ट्रीय ग्रामीण रोजगार हमी योजना - महाराष्ट्र

जिल्हा :-कोल्हापूर

संदर्भ वर्ष - २०१३-१४

अ. क्र.	बाब	कामाचे प्रकार					
		सिंचन	सार्वजनिक कामे (रस्ते)	कृषि	वनीकरण	इतर	एकूण
(१)	(२)	(३)	(४)	(५)	(६)	(७)	(८)
१	नियोजित कामांची संख्या	४५	४९	०	११२	६९	२७५
२	मंजूर केलेल्या कामांची संख्या	१७०	१६२	०	११७	२५६	७०५
३	सुरू केलेल्या कामांची संख्या	२४३	२६१	०	९२७	४२४	१८५५
४	पूर्ण केलेल्या कामांची संख्या	५११	६९	०	२१४	११३	९०७
५	मध्येच बंद केलेल्या कामांची संख्या	०	०	०	०	०	०
६	कामासाठी केलेली तरतूद	उ. ना.	उ. ना.	उ. ना.	उ. ना.	उ. ना.	उ. ना.
७	कामावर झालेला एकूण खर्च (रू. लाखात)	३३४.१८	११३.२१	०.००	२८२.२२	२२.४	७५२
८	रोजगार निर्मिती (मनुष्य दिवस लाखात)	०.३४	०.२१	०.००	१.१८	०.१२	१.८५

टिप- सर्व प्रकारच्या निधींचा खर्च राज्य स्तरावरील एकत्रित फंडातून केला जातो. जिल्हासाठी वेगळी तरतूद नाही.

आधार : उपजिल्हाधिकारी कार्यालय, रोजगार हमी योजना, कोल्हापूर

तक्ता क्रमांक १.८

महात्मा गांधी राष्ट्रीय ग्रामीण रोजगार हमी योजना- महाराष्ट्र योजनेखाली घेतलेली कामे, त्यावरीलरोजगार व खर्च

जिल्हा :-कोल्हापूर

संदर्भ वर्ष - २०१३-१४

अ. क्र.	महिना	खर्च ( रूपये - लाखात )		मनुष्य दिवस	रोजगार हमी योजनेखालील कामांची संख्या
		महिन्यातील	आर्थिक वर्षाच्या आरंभापासून		
(१)	(२)	(३)	(४)	(५)	(६)
१	एप्रिल	१३.९४	१३.९४	०.३६	उपलब्ध नाही
२	मे	१२४.५२	१३८.४६	०.९०	
३	जून	१२०.३६	२५८.८२	१.१७	
४	जुलै	१०१.००	३५९.८२	१.३०	
५	ऑगस्ट	९८.५७	४५८.३९	१.३९	
६	सप्टेंबर	३९.२२	४९७.६१	१.४९	
७	ऑक्टोबर	७७.७२	५७५.३३	१.४९	
८	नोव्हेंबर	५१.२९	६२६.६२	१.६५	
९	डिसेंबर	४९.१२	६७५.७४	१.७८	
१०	जानेवारी	४४.०४	७१९.७८	१.८०	
११	फेब्रुवारी	४६.१६	७६५.९४	१.८३	
१२	मार्च	७३.७४	८३९.६८	१.८५	
	एकूण		८३९.६८	१.८५	२७६२

आधार : उपजिल्हाधिकारी, रोजगार हमी योजना, कोल्हापूर

टिप- १) कॉलम क्र. ६ मधील कामांची माहिती महिना निहाय उपलब्ध नसलेने एकूण आकडेवारी दिली आहे.

२) कॉलम क्र. ४ मधील खर्च हा प्रशासकीय खर्च मिळून आहे.

तक्ता क्रमांक १.१

महाराष्ट्र ग्रामीण रोजगार हमी योजनेखाली घेण्यात आलेली प्रकारानुसार कामे व त्यावरिल खर्च

जिल्हा :-कोल्हापूर

संदर्भ वर्ष - २०१३-१४

अ. क्र.	महिना	कामाचा प्रकार									
		ग्रामीण बारमाही जोड रस्ते		पूरनियंत्रण व पूर संरक्षण		जलसंधारण व जलसंवर्धन / जलभरणा		दुष्काळ प्रतिबंधक कामे		लघु व सूक्ष्म जलसिंचन	
		पूर्ण झालेल्या कामांची संख्या	वर्षात झालेला खर्च	पूर्ण झालेल्या कामांची संख्या	वर्षात झालेला खर्च	पूर्ण झालेल्या कामांची संख्या	वर्षात झालेला खर्च	पूर्ण झालेल्या कामांची संख्या	वर्षात झालेला खर्च	पूर्ण झालेल्या कामांची संख्या	वर्षात झालेला खर्च
(१)	(२)	(३)	(४)	(५)	(६)	(७)	(८)	(९)	(१०)	(११)	(१२)
१	शाहुवाडी	९	३४.०९	०	०	०	०.००	२३	१८.४८	०	०
२	पन्हाळा	५	१.४१	०	०	०	०.००	१२	३९.४८	०	०
३	हातकणंगले	०	०.००	०	०	०	१.०१	१	०.९९	०	०
४	शिरोळ	०	०.००	०	०	१५	४.२७	०	०.२८	०	०
५	करवीर	१०	८.८१	०	०	२	०.९५	११	१०९.१०	०	०
६	गगनबावडा	१	०.३९	०	०	२३	५.६७	१९	१८.२२	०	०
७	राधानगरी	०	०.००	०	०	४	०.३३	०	२३.५१	०	०
८	कागल	११	७.८४	०	०	३६	१.२७	६५	१.२०	०	०
९	भुदरगड	११	२१.२६	०	०	०	०.००	४०	२५.५७	०	०
१०	आजरा	३	०.००	०	०	०	१.६०	२	१.१७	०	०
११	गडहिंगलज	८	३३.६४	०	०	४	२.४६	३२	३५.३४	३	१.५५
१२	चंदगड	११	५.९०	०	०	१	०.४३	९	८.८८	०	०
	एकूण	६९	११३.३४	०	०	८५	१७.९९	२१४	२८२.२२	३	१.५५

अ. क्र.	महिना	कामाचा प्रकार									
		अनुसूचित जाती/जमाती व नवीन भूधारकांना सिंचन सुविधा		पारंपारिक जलस्रोतांचे नुतनीकरण		भूविकास/ शेतीविकास		केंद्र शासनाने अधिसूचित केलेली मान्यताप्राप्त इतर कामे		एकूण	
		पूर्ण झालेल्या कामांची संख्या	वर्षात झालेला खर्च	पूर्ण झालेल्या कामांची संख्या	वर्षात झालेला खर्च	पूर्ण झालेल्या कामांची संख्या	वर्षात झालेला खर्च	पूर्ण झालेल्या कामांची संख्या	वर्षात झालेला खर्च	पूर्ण झालेल्या कामांची संख्या	वर्षात झालेला खर्च
(१)	(२)	(१३)	(१४)	(१५)	(१६)	(१७)	(१८)	(१९)	(२०)	(२१)	(२२)
१	शाहुवाडी	१८	२०.१८	०	०.००	०	०.००	०	०.००	५०	७२.७५
२	पन्हाळा	३७	१३.२६	०	०.००	१	०.६१	०	०.००	५६	५४.७६
३	हातकणंगले	२४	१०.०६	०	०.००	०	०.००	०	०.००	२५	१२.०६
४	शिरोळ	४	९.००	०	०.००	५	०.००	०	०.००	२४	१३.५५
५	करवीर	७३	५८.४६	०	०.००	०	०.००	०	०.००	९६	१७७.३२
६	गगनबावडा	१६	२.५६	०	०.००	०	०.००	०	०.००	५९	२६.८४
७	राधानगरी	१०	५.२५	०	०.००	.	०.००	०	०.००	१४	२९.०९
८	कागल	२७	२.४२	०	०.००	१४	०.००	०	०.००	१५३	१२.७३
९	भुदरगड	३६	२४.४३	०	०.००	०	०.००	०	०.००	८७	७१.२६
१०	आजरा	४२	३०.२५	३	०.१३	१	०.०६	०	१.७७	५१	३४.९८
११	गडहिंगलज	१८९	१४४.४६	०	०.००	०	०.००	०	०.००	२३६	२१७.४५
१२	चंदगड	३५	१४.००	०	०.००	०	०.००	०	०.००	५६	२९.२१
	एकूण	५९१	३३४.३३	३	०.१३	२१	०.६७	०	१.७७	९०७	७५२.००

आधार : जिल्हाधिकारी कार्यालय, रोजगार हमी योजना, कोल्हापूर

तक्ता क्रमांक १०.१  
पोलिस अधिकारी/ कर्मचारी यांची संख्या

जिल्हा - कोल्हापूर

संदर्भ वर्ष: २०१३-१४

अ. क्र.	पदनाम	संख्या	
		एकूण संख्या	पैकी महिलांची संख्या
(१)	(२)	(३)	(४)
१	<b>पोलिस अधिकारी/ कर्मचा-यांची संख्या</b>		
	१.१ पोलिस उपमहानिरीक्षक	--	--
	१.२ पोलिस आयुक्त	--	--
	१.३ पोलिस उप आयुक्त	--	--
	१.४ पोलिस सहायक आयुक्त	--	--
	१.५ पोलिस अधीक्षक	१	--
	१.६ अपर पोलिस अधीक्षक	२	०
	१.७ पोलिस उप अधीक्षक	७	०
	१.८ पोलिस निरीक्षक	३१	०
	१.९ सहायक पोलिस निरीक्षक	३९	१०
	१.१० पोलिस उप निरीक्षक	९८	५
	१.११अ) पोलिस जमादार	३०१	७
	ब) पोलिस हवालदार	६५५	१२
	१.१२ पोलिस शिपाई / पोलिस नाईक	१९८६	३५०
	१.१३ इतर	८६	२९
	<b>एकूण पोलिस अधिकारी/ कर्मचारी संख्या</b>	<b>३२०६</b>	<b>४१३</b>
२	पोलिस ठाणे		३१
३	आउट पोस्ट		१९
४	पोलिस चौकी		२४
५	लॉकअप्स		३६
६	पोलिस ठाणे, आउट पोस्ट व सब पोस्ट आदींची सोय असलेली गावे व शहरे		७३
७	<b>होमगार्डस्ची संख्या</b>	<b>१२२१</b>	<b>१३६</b>

आधार - १) जिल्हा पोलिस अधीक्षक, कोल्हापूर

२) जिल्हा समादेशक होमगार्ड्स, कोल्हापूर

तक्ता क्र मांक १०.२

जिल्ह्यात कार्यरत विविध न्यायालये, त्यामधील न्यायाधीशांची संख्या व निकालात काढलेली प्रकरणे

जिल्हा - कोल्हापूर

संदर्भ वर्ष - ३१/०३/२०१४

अ. क्र.	न्यायालये	कार्यरत न्यायालये संख्या	न्यायाधीशांची संख्या		एकूण प्रकरणे	मूळ		अपिल	
			मंजूर पदे	भरलेली पदे		नियमित	संकीर्ण	नियमित	संकीर्ण
(१)	(२)	(३)	(४)	(५)	(६)	(७)	(८)	(९)	(१०)
१	दिवाणी न्यायालय	} ५६	५६	५६	८३२५	३३५६	२८९२	१३२०	७५७
२	फौजदारी न्यायालय		५६	५६	१६३४३	६८०१	७५८५	२७१	१६८६
३	लोक न्यायालय	निरंक	निरंक	निरंक	निरंक	निरंक	निरंक	निरंक	निरंक
४	कामगार न्यायालय	२	२	२	१४६६	८५३	उ. ना.	उ. ना.	उ. ना.
५	औद्योगिक न्यायालय	२	२	२	६२४	४१७	१२२	८५	०
६	कौटुंबिक न्यायालय	१	१	१	६३७	६२०	१७	निरंक	निरंक
७	जिल्हा दंडाधिकारी तथा कार्यकारी दंडाधिकारी	१९	१९	१९	७६७९	६६४६	१०३३	०	०
८	ग्राहक पंचायत	१	१	१	५१५	३३१	१८४	०	०

टिप- अ.क्र.१ व २ मध्ये नमूद ५६ न्यायालयांपैकी १४ फक्त दिवाणी, १० फक्त फौजदारी आणि ३२ दिवाणी व फौजदारी स्वरूपाची कामे पाहतात.

आधार - १) जिल्हा व सत्र न्यायाधीश २) आयुक्त, कामगार न्यायालय ३) आयुक्त, औद्योगिक न्यायालय

४) जिल्हा दंडाधिकारी व कार्यकारी दंडाधिकारी, कोल्हापूर

तक्ता क्र मांक १०.३

जिल्हातील प्रकाशित झालेली वर्तमानपत्रे व नियतकालिके

जिल्हा - कोल्हापूर

संदर्भ वर्ष - २०१३-१४

अ.क्र.	तालुका	दैनिक वर्तमानपत्रे आणि नियतकालिके					
		दैनिक	साप्ताहिक	पाक्षिक	मासिक	त्रैमासिक	वार्षिक
(१)	(२)	(३)	(४)	(५)	(६)	(७)	(८)
१	शाहुवाडी	०	०	०	०	०	०
२	पन्हाळा	०	१	०	०	०	०
३	हातकणंगले	२	१	०	१	०	०
४	शिरोळ	१	०	०	०	०	०
५	करवीर	२१	१६	४	७	०	०
६	गगनबावडा	०	०	०	०	०	०
७	राधानगरी	०	०	०	०	०	०
८	कागल	०	३	४	२	०	०
९	भुदरगड	०	०	०	०	०	०
१०	आजरा	०	०	०	०	०	०
११	गडहिंग्लज	०	१	०	०	०	०
१२	चंदगड	०	१	०	०	०	०
एकूण		२४	२३	८	१०	०	०

आधार:- अधिपरिक्षक, पुस्तके व प्रकाशने यांचे कार्यालय, मुंबई

तक्ता क्रमांक १०.४

चित्रपट गृहे, व्ही.डी.ओ. केंद्र आणि केबलधारक यांची आकडेवारी

जिल्हा-कोल्हापूर

संदर्भ वर्ष - ३१/०३/२०१४

अ. क्र.	तालुका	कायम स्वरुपी चित्रपटगृहे		फिरती चित्रपटगृहे		व्हीडीओ केंद्रे		केबल धारक		वसूल केलेला करमणूक कर (रुपये हजारात)
		संख्या	प्रत्येक खेळा साठी असलेली आसन क्षमता	संख्या	प्रत्येक खेळा साठी असलेली आसन क्षमता	संख्या	प्रत्येक खेळा साठी असलेली आसन क्षमता	केबल चालक संख्या	केबल ग्राहक संख्या	
(१)	(२)	(३)	(४)	(५)	(६)	(७)	(८)	(९)	(१०)	(११)
१	शाहुवाडी	०	०	०	०	०	०	८४	३९५६	७१२
२	पन्हाळा	०	०	१	२५०	०	०	११५	९६८२	१८३३
३	हातकणंगले	१४	९००६	०	०	२	१५०	८४	१५५७१	११८६६
४	शिरोळ	६	२४३२	०	०	०	०	६०	१०६२१	३८२७
५	करवीर	१२	८१३७	०	०	१	७५	२७०	४०९७६	४९२५९
६	गगनबावडा	०	०	०	०	०	०	१०	३१७	६१
७	राधानगरी	०	०	०	०	०	०	९६	६२१०	१२८८
८	कागल	१	३५२	०	०	०	०	९०	१०४४२	२१२७
९	भुदरगड	१	३२५	०	०	०	०	९५	४३९०	९०३
१०	आजरा	१	४३१	०	०	०	०	९०	४९७५	१२०८
११	गडहिंग्लज	३	१६७०	०	०	०	०	९६	११२४३	२९७०
१२	चंदगड	०	०	०	०	०	०	८०	५४२४	१२८१
एकूण		३८	२२३५३	१	२५०	३	२२५	११७०	१२३८०७	९६९९७

टीप:- DTH यंत्रणेवरील गोळा केलेल्या करमणूक कराची (रु. १७३४५ हजार) तालुकानिहाय विगतवारी उपलब्ध नसलेने सदर रक्कम एकूण मध्ये समाविष्ट केलेली नाही.

आधार - जिल्हाधिकारी कार्यालय ( करमणूक शाखा ), कोल्हापूर

**तक्ता क्रमांक १०.५**  
**लोकसभा व विधानसभा निवडणूकीबाबतची आकडेवारी**

जिल्हा- कोल्हापूर

अ. क्र.	मतदारसंघाचे नाव	एकूण मतदारांची संख्या	मतदान केलेल्या मतदारांची संख्या			मतदानाची टक्केवारी
			पुरुष	स्त्रिया	एकूण	
(१)	(२)	(३)	(४)	(५)	(६)	(७)
<b>लोकसभा निवडणूक : मे - २००९</b>						
२	४७-कोल्हापूर	१५८३०३०	५४२३७१	४८२५१५	१०२४८८६	६४.७४
१	४८-हातकणंगले	१४५८५६०	५१७९९२	४५८६४७	९७६६३९	६६.९६
लोकसभा एकूण		३०४१५९०	१०६०३६३	९४११६२	२००१५२५	६५.८१
<b>विधानसभा निवडणूक : आक्टोबर- २००९</b>						
१	२७१- चंदगाड	२८५४४४	९३७६५	९०८०७	१८४५७२	६४.६६
२	२७२- राधानगरी	२७९३३७	१०७८११	१०३६८८	२११४९९	७५.७१
३	२७३- कागल	२७५९२१	११३४४५	१११५५८	२२५००३	८१.५५
४	२७४- कोल्हापूर दक्षिण	२७५५६६	९९१५०	९१०५०	१९०२००	६९.०२
५	२७५- करवीर	२५८३८७	११४२७०	१०१३२८	२१५५९८	८३.४४
६	२७६- कोल्हापूर उत्तर	२६५८९३	८१८६७	७००५६	१५१९२३	५७.१४
७	२७७- शाहुवाडी	२४०६९०	९८३१०	९४८५६	१९३१६६	८०.२६
८	२७८-हातकणंगले	२७६४१०	१०४०१०	९०५५८	१९४५६८	७०.३९
९	२७९-इचलकरंजी	२६१५४१	९७४५७	८५५९९	१८३०५६	६९.९९
१०	२८०-शिरोळ	२५४९५६	९९३८८	८८३५९	१८७७४७	७३.६४
विधानसभा एकूण		२६७४१४५	१००९४७३	९२७८५९	१९३७३३२	७२.४५

अ. क्र.	मतदारसंघाचे नाव	पक्षनिहाय मिळालेली मते (संख्या)							
		काँग्रेस आय(INC)	राष्ट्रवादी काँग्रेस पार्टी(NCP)	भा.ज.प.	शिवसेना	म.न.से	बहुजन समाज पार्टी	अपक्ष	इतर पक्ष
(१)	(२)	(८)	(९)	(१०)	(११)	(१२)	(१३)	(१४)	(१५)
<b>लोकसभा निवडणूक : मे - २००९</b>									
१	४७-कोल्हापूर	०	३८३२८२	०	१७२८२२	०	२१८०५	४४५९१९	३९७४
२	४८-हातकणंगले	०	३८५९६५	०	५५०५०	०	२७४६५	१९२३६	४९०४८६
लोकसभा एकूण		०	७६९२४७	०	२२७८७२	०	४९२७०	४६५१५५	४९४४६०
<b>विधानसभा निवडणूक : आक्टोबर- २००९</b>									
१	२७१- चंदगाड	०	९३४८६	०	२२४४८	०	०	०	६८६३९
२	२७२- राधानगरी	०	८६८४३	०	०	०	२५५८	९८६९०	२४८०२
३	२७३- कागल	०	१०४२४१	०	०	०	१९७७	६२८५८	५७२७१
४	२७४- कोल्हापूर दक्षिण	८६९४९	०	१०००८	०	०	६९१	९३५११	०
५	२७५- करवीर	९०६०८	०	०	९६२३२	०	२२२३	४२४१	२३१९०
६	२७६- कोल्हापूर उत्तर	६६४४२	०	०	७०१२९	२५६०	१६४२	२८३६	८८७४
७	२७७- शाहुवाडी	४२५१०	०	०	६५६०१	०	१६४३	१०३१४	७३९१२
८	२७८-हातकणंगले	५३५७९	०	०	५५५८३	०	५०५७	५३०३	७५५५४
९	२७९-इचलकरंजी	६६८६७	०	९०१०४	०	०	१६१६	१९७१५	५१३१
१०	२८०-शिरोळ	८५९४१	०	०	२८०८४	०	२४५२	२२८०	६९४९५
विधानसभा एकूण		४९२८९६	२८४५७०	१००११२	३३८०७७	२५६०	१९८५९	२९९७४८	४०६८६८

आधार - जिल्हा निवडणूक अधिकारी, जिल्हाधिकारी कार्यालय, कोल्हापूर



**तक्ता क्रमांक १०.६**  
**जिल्ह्यात गोळा करण्यात आलेला कर महसूल**

जिल्हा- कोल्हापूर

( रूपये लाख )

अ. क्र.	बाब	२०११-१२	२०१२-१३	२०१३-१४
(१)	(२)	(३)	(४)	(५)
१	मूल्यवर्धित कर (व्हॅट)	७६३०	३४३२	९४८१
२	मुद्रांक व नोंदणी शुल्क	८५७४	८५०४	६४६०
३	राज्य उत्पादन शुल्क	८४६०	१२१७	११३३
४	विजेवरील शुल्क	५७०	६७१	१३५
५	करमणूक कर	१८४३	२३७१	२००२
६	वाहनांवरील कर	७५६९	७१३०	७७७८
७	विक्रेय वस्तू व सेवा यांवरिल इतर कर व शुल्क	०	०	०
८	माल व उतारुंवरिल कर	०	०	०
९	जमीन महसूल	३६१०	३१८३	३१०३
१०	इतर महसूल	६१८५८	६४१९७	३९३२३
<b>एकूण</b>		<b>१००११४</b>	<b>९०७०४</b>	<b>६९४१४</b>

आधार - जिल्हा कोषागार कार्यालय, कोल्हापूर

**तक्ता क्रमांक १०.७**  
**जिल्ह्यात गोळा करण्यात आलेला मूल्यवर्धित कर महसूल (व्हॅट)**

जिल्हा - कोल्हापूर

अ. क्र.	बाब	२०१२-१३		२०१३-१४	
		व्यापारी संख्या	करभरणा केलेली प्रत्यक्ष रक्कम (रू. लाखात)	व्यापारी संख्या	करभरणा केलेली प्रत्यक्ष रक्कम (रू. लाखात)
(१)	(२)	(३)	(४)	(५)	(६)
१	गट(अ) रू. १ कोटी पेक्षा जास्त कर भरणारे व्यापारी	७२	२३४१४.३०	६५	२३५६९.९७
२	गट(ब) रू. १ कोटी पेक्षा परंतु रू. १० लाखापेक्षा जास्त कर भरणारे व्यापारी	५७५	१६२०७.१९	६२४	२१४९८.१२
३	गट(क) रू. १० लाखापेक्षा कमी कर भरणारे व्यापारी	३४३९	११२१७.८३	३५२५	१०९७०.१९
४	गट(ड) नोंदणी केलेले कर भरणारे व्यापारी	११४७९	६९१६.०१	११७७७	४५७८.४०
<b>एकूण</b>		<b>१५५६५</b>	<b>५७७५५</b>	<b>१५९९१</b>	<b>६०६१६.७</b>

टिप- गट ड मध्ये नोंदणी केलेले तथापी कर न भरणारे व्यापारी यांची संख्या सन २०१२-१३ मध्ये ११२६१ आणि सन २०१३-१४ मध्ये १७८४८ इतकी आहे.

आधार - विक्रीकर सहआयुक्त (व्हॅट प्र. शाखा) यांचे कार्यालय, कोल्हापूर

**तक्ता क्रमांक १०.८**  
**कोषागारात सादर झालेल्या देयकांचे तपशिल**

जिल्हा- कोल्हापूर

वर्ष :- २०१३-१४

अ.क्र.	तालुका	एकूण कार्यालयांची संख्या	कोषागारात सादर झालेल्या देयकांची एकूण संख्या	वर्षभरात खर्ची पडलेली एकूण रक्कम (रूपये हजार)
(१)	(२)	(३)	(४)	(५)
१	शाहुवाडी	१६	१७५६	२०७९५१
२	पन्हाळा	१५	१७४०	२२३३९७
३	हातकणंगले	४४	६१५५	४८११७४
४	शिरोळ	२२	२७०४	२७३५७२
५	करवीर	२३९	५१७७०	४३२४८०१४
६	गगनबावडा	१२	१२०५	८४२२०
७	राधानगरी	१९	२३०९	२१९६८५
८	कागल	१५	१७०३	२३४४५१
९	भुदरगड	१९	२३०२	२२५९५८
१०	आजरा	१६	१८०५	१४६६८६
११	गडहिंग्लज	२५	४०१५	३९०५८७
१२	चंदगड	१४	१५१३	१६६७०५
<b>एकूण</b>		<b>४५६</b>	<b>७८९७७</b>	<b>४५९०२४००</b>

आधार - जिल्हा कोषागार कार्यालय, कोल्हापूर

**तक्ता क्रमांक १०.१०**  
**जिल्हातील पर्यटन स्थळांच्या विकासाबाबत सद्यस्थिती**

जिल्हा - कोल्हापूर

संदर्भ वर्ष: २०१३-१४

अ. क्र.	तालुका	पर्यटन स्थळांची वर्गवारी	पर्यटन स्थळांची संख्या	पर्यटन स्थळांच्या ठिकाणी मंजूर विकास कामे			पर्यटन स्थळांच्या ठिकाणी विकासकामावर झालेला खर्च (रु. लाखात)
				चालु वर्षाच्या सुरुवातीची अपूर्ण कामे	नवीन मंजूर कामे	एकूण कामे	
(१)	(२)	(३)	(४)	(५)	(६)	(७)	(८)
१	शाहुवाडी	ब	०	०	०	०	०.००
		क	६	१	२	३	४.४१
२	पन्हाळा	ब	१	०	०	०	०.००
		क	१७	१	९	१०	२९.७२
३	हातकणंगले	ब	४	२	३	५	३३.४०
		क	१८	४	७	११	२८.७७
४	शिरोळ	ब	३	०	०	०	०.००
		क	५१	६	११	१७	५४.१३
५	करवीर	ब	८	२	२	४	३२.१७
		क	१००	११	१५	२६	९८.५८
६	गगनबावडा	ब	१	०	०	०	०.००
		क	१	०	०	०	०.००
७	राधानगरी	ब	०	०	०	०	०.००
		क	६	१	२	३	२३.२०
८	कागल	ब	३	०	१२	१२	०.००
		क	२८	४	११	१५	११४.२३
९	भुदरगड	ब	१	५	०	५	४१.६९
		क	२०	४	५	९	४३.९६
१०	आजरा	ब	०	०	०	०	०.००
		क	३	०	१	१	०.००
११	गडहिंग्लज	ब	०	०	०	०	०.००
		क	८	१	१	२	५.००
१२	चंदगड	ब	०	०	०	०	०.००
		क	१२	२	३	५	५.७६
एकूण		ब	२१	९	१७	२६	१०७.२६
		क	२७०	३५	६७	१०२	४०७.७६

आधार - १) उपमुख्य कार्यकारी अधिकारी, (ग्रामपंचायत) जि.प., कोल्हापूर. २) जिल्हा नियोजन अधिकारी, कोल्हापूर.



**भाग - ३**

**गणनाविषयक  
आकडेवारी**

**पान १४९ ते १६०**



तक्ता क्रमांक 11.1

लोकसंख्याविषयीक निवडक आकडेवारी (नागरी क्षेत्र)

जिल्हा : कोल्हापूर

संदर्भ वर्ष : 2011

अ. क्र.	तालुका	क्षेत्र चौ.कि.मी. 2011	गावांची संख्या	शहरांची संख्या	लोकसंख्या			कुटुंबांची संख्या 2011	लोकसंख्येची घनता	स्त्री-पुरुष प्रमाण	प्रक्षेपित लोकसंख्या (1 ऑक्टोबर 2014)
					एकूण	पुरुष	स्त्रिया				
(1)	(2)	(3)	(4)	(5)	(6)	(7)	(8)	(9)	(10)	(11)	(12)
1	शाहूवाडी	2	--	1	5339	2699	2640	1138	2810	978	5694
2	पन्हाळा	7	--	2	7814	3977	3837	1629	3005	965	8333
3	हातकणंगले	72	--	5	400523	207719	192804	85686	6041	928	427145
4	शिरोळ	35	--	2	70882	35598	35284	15272	2606	991	75593
5	करवीर	121	--	9	655709	336007	319702	148301	7051	951	699292
6	गगनबावडा	0	--	0	0	0	0	0	--	--	0
7	राधानगरी	0	--	0	0	0	0	0	--	--	0
8	कागल	91	--	2	45300	23387	21913	9809	5663	937	48311
9	भुदरगड	0	--	0	0	0	0	0	--	--	0
10	आजरा	8	--	1	17257	8838	8419	3651	2212	953	18404
11	गडहिंग्लज	3	--	1	27185	13618	13567	6235	9062	996	28992
12	चंदगड	0	--	0	0	0	0	0	--	--	0
<b>एकूण</b>		<b>340</b>	<b>--</b>	<b>23</b>	<b>1230009</b>	<b>631843</b>	<b>598166</b>	<b>271721</b>	<b>5863</b>	<b>947</b>	<b>1311764</b>

आधार - जनगणना 2011

टिप - स्तंभ 3 - आकडे संक्षिप्त असल्याने बेरजा जुळणार नाहीत.

तक्ता क्रमांक 11.2

लोकसंख्याविषयीक निवडक आकडेवारी (ग्रामीण क्षेत्र)

जिल्हा : कोल्हापूर

संदर्भ वर्ष : 2011

अ. क्र.	तालुका	क्षेत्र चौ.कि.मी. 2011	गावांची संख्या	शहरांची संख्या	लोकसंख्या			कुटुंबांची संख्या 2011	लोकसंख्येची घनता	स्त्री-पुरुष प्रमाण	प्रक्षेपित लोकसंख्या (1 ऑक्टोबर 2014)
					एकूण	पुरुष	स्त्रिया				
(1)	(2)	(3)	(4)	(5)	(6)	(7)	(8)	(9)	(10)	(11)	(12)
1	शाहूवाडी	1062	145	---	180322	89170	91152	38837	173	1022	184695
2	पन्हाळा	568	129	---	251603	131472	120131	51919	444	914	257705
3	हातकणंगले	552	58	---	407228	210277	196951	85944	750	937	417105
4	शिरोळ	507	54	---	320133	164223	155910	68681	666	949	327897
5	करवीर	550	121	---	382004	199832	182172	78901	661	912	391269
6	गगनबावडा	343	45	---	35772	18467	17305	7230	128	937	36640
7	राधानगरी	763	114	---	199713	103190	96523	42000	224	935	204557
8	कागल	529	84	---	230072	117947	112125	49284	427	951	235652
9	भुदरगड	676	117	---	150368	75824	74544	33654	233	983	154015
10	आजरा	544	99	---	103008	48568	54440	26158	190	1121	105506
11	गडहिंग्लज	479	93	---	198549	97109	101440	46637	415	1045	203364
12	चंदगड	962	157	---	187220	92736	94484	39274	197	1019	191761
<b>एकूण</b>		<b>7535</b>	<b>1216</b>	<b>---</b>	<b>2645992</b>	<b>1348815</b>	<b>1297177</b>	<b>568519</b>	<b>351</b>	<b>962</b>	<b>2710166</b>

आधार - जनगणना 2011

टिप - जिल्हा भौगोलिक क्षेत्र, तालुका ग्रामीण क्षेत्र व तालुका नागरी क्षेत्राची माहिती वेगवेगळ्या स्रोतांकडून उपलब्ध होत असल्याने तालुक्याच्या भौगोलिक क्षेत्राची बेरीज जिल्हाच्या भौगोलिक क्षेत्राशी जुळणार नाही.

**तक्ता क्रमांक 11.3**  
**जिल्ह्यातील मागासवर्गीयांची लोकसंख्या**

जिल्हा : कोल्हापूर

संदर्भ वर्ष : 2011

अ. क्र.	तालुका	मागासवर्गीय लोकसंख्या						मागासवर्गीय लोकसंख्येचे एकूण लोकसंख्येतील प्रमाण	
		अनुसूचित जाती			अनुसूचित जमाती			अ.जा.	अ.ज.
		एकूण	पुरुष	स्त्रिया	एकूण	पुरुष	स्त्रिया		
(1)	(2)	(3)	(4)	(5)	(6)	(7)	(8)	(9)	(10)
1	शाहूवाडी	21065	10421	10644	509	264	245	11.3	0.3
2	पन्हाळा	34030	17201	16829	591	315	276	13.1	0.2
3	हातकणगले	117004	59228	57776	6865	3543	3322	14.5	0.8
4	शिरोळ	59931	30123	29808	10511	5346	5165	15.3	2.7
5	करवीर	145656	73491	72165	6143	3167	2976	14.0	0.6
6	गगनबावडा	5070	2565	2505	159	78	81	14.2	0.4
7	राधानगरी	20993	10520	10473	523	263	260	10.5	0.3
8	कागल	36662	18381	18281	523	265	258	13.3	0.2
9	भुदरगड	14677	7237	7440	293	156	137	9.8	0.2
10	आजरा	10174	4901	5273	236	125	111	8.5	0.2
11	गडहिंग्लज	22569	11064	11505	1625	815	810	10.0	0.7
12	चंदगड	16630	8258	8372	2228	1141	1087	8.9	1.2
<b>एकूण</b>		<b>504461</b>	<b>253390</b>	<b>251071</b>	<b>30206</b>	<b>15478</b>	<b>14728</b>	<b>13.0</b>	<b>0.8</b>

आधार - जनगणना 2011



तक्ता क्रमांक ११.४  
लोकसंख्या आणि वृद्धिदर

जिल्हा : कोल्हापूर

जनगणना वर्ष	ग्रामीण/नागरी	लोकसंख्या				
		एकूण	पुरुष	स्त्रिया	अनुसूचित जाती	अनुसूचित जमाती
(१)	(२)	(३)	(४)	(५)	(६)	(७)
१९६१	एकूण	१५९६४९३	८११६९३	७८४८००	१८१७७९	१५४८
	ग्रामीण नागरी	१२८८७१८ ३०७७७५	६४८४२९ १६३२६४	६४०२८९ १४४५११	१५८६५७ २३१२२	१२८८ २६०
१९७१	एकूण	१८४५५७८	१०३९४७४	८०६१०४	२३२५३७	३८०९
	ग्रामीण नागरी	१६०१८०४ २४३७७४	८०६१६५ २३३३०९	७९५६३९ १०४६५	१९५८९८ ३६६३९	३३६४ ४४५
१९८१	एकूण	२५०६३३०	१२७३८८१	१२३२४४९	३०१३४९	२७३११
	ग्रामीण नागरी	१८८४३०८ ६२२०२२	९४५६२१ ३२८२६०	९३८६८७ २९३७६२	२३६११८ ६५२३१	२४५२३ २७८८
१९९१	एकूण	२९८९५०७	१५२४७३२	१४६४७७५	३८१०२९	१४७८९
	ग्रामीण नागरी	२२०२५०५ ७८७००२	१११३५८८ ४१११४४	१०८८९१७ ३७५८५८	२९४५२४ ८६५०५	१२८३२ १९५७
२००१	एकूण	३५२३१६२	१८०७४७०	१७१५६९२	४४९६४१	२१३८७
	ग्रामीण नागरी	२४७२८०९ १०५०३५३	१२६०२३९ ५४७२३१	१२१२५७० ५०३१२२	३३०७७४ ११८८६७	१६३८४ ५००३
२०११	एकूण	३८७६००१	१९८०६५८	१८९५३४३	५०४४६१	३०२०६
	ग्रामीण नागरी	२६४५९९२ १२३०००९	१३४८८१५ ६३१८४३	१२९७१७७ ५९८१६६	३५५६४१ १४८८२०	२२३१८ ७८८८

जनगणना वर्ष	ग्रामीण/नागरी	दशवार्षिक वृद्धीदर			वार्षिक चक्रवाढ वृद्धीदर		
		सर्वसाधारण	अनुसूचित जाती	अनुसूचित जमाती	सर्वसाधारण	अनुसूचित जाती	अनुसूचित जमाती
(१)	(२)	(८)	(९)	(१०)	(११)	(१२)	(१३)
१९६१	एकूण	२२.०५	२२.६६	१६.०४	२.०१	२.०६	१.५०
	ग्रामीण नागरी	२५.०५ १०.९३	२६.४८ १.५९	१६.०४ १६.०४	२.२६ १.०४	२.३८ ०.१६	१.५० १.५०
१९७१	एकूण	२७.९१	२७.९२	१४६.०६	२.४९	२.४९	९.४२
	ग्रामीण नागरी	२४.२९ ४३.०४	२३.४७ ५८.४६	१६१.१९ ७१.११	२.२० ३.६४	२.१३ ४.७१	१०.०८ ५.५२
१९८१	एकूण	२२.७४	२९.६३	६१७.०१	२.०७	२.६३	२१.७७
	ग्रामीण नागरी	१७.६४ ४१.२९	२०.५३ ७८.०४	६२८.९७ ५२६.६२	१.६४ ३.५२	१.८८ ५.९४	२१.९८ २०.१४
१९९१	एकूण	१९.२८	२६.४०	-४५.८५	१.७८	२.३७	-५.९५
	ग्रामीण नागरी	१६.८९ २६.५२	२४.७४ ३२.६१	-४७.६७ -२९.८२	१.५७ २.३८	२.२३ २.८६	-६.२७ -३.४८
२००१	एकूण	१७.८५	१८.०१	४४.६१	१.६६	१.६७	३.७६
	ग्रामीण नागरी	१२.२७ ३३.४६	१२.३१ ३७.४१	२७.६८ १५५.६५	१.१६ २.९३	१.१७ ३.२३	२.४७ ९.८४
२०११	एकूण	१०.०१	१२.१९	४१.२४	०.९५	१.१६	३.५१
	ग्रामीण नागरी	७.०० १७.१०	७.५२ २५.२०	३६.२२ ५७.६७	०.६७ १.५९	०.७३ २.२७	३.१४ ४.६६

आधार - भारताची जनगणना १९६१ ते २०११

**तक्ता क्रमांक 11.5**  
**शहरांची वर्गवारी आणि त्यांची लोकसंख्या**

जिल्हा : कोल्हापूर

संदर्भ वर्ष : 2011

अ. क्र.	शहराचे नांव	शहराचे वर्गीकरण	लोकसंख्या			लोकसंख्या वाढीचा दशवार्षिक वृद्धीदर
			एकूण	पुरुष	स्त्रिया	
(1)	(2)	(3)	(4)	(5)	(6)	(7)
1	गडहिंग्लज	क वर्ग न.पा.	27185	13618	13567	7.21
2	गांधीनगर	गणना शहर	12601	6572	6029	1.83
3	हुपरी	गणना शहर	28953	14653	14300	2.43
4	इचलकरंजी	अ वर्ग न.पा.	287353	149164	138189	11.55
5	जयसिंगपूर	ब वर्ग न.पा.	48510	24273	24237	12.64
6	कबनूर	गणना शहर	38146	19946	18200	35.03
7	कागल	क वर्ग न.पा.	34106	17634	16472	43.45
8	कोल्हापूर	ब वर्ग म.न.पा.	549236	280366	268870	11.37
9	उजळाईवाडी	गणना शहर	9075	4714	4361	91.05
10	मोरेवाडी	गणना शहर	7222	3692	3530	59.11
11	गोकुळ शिरगाव	गणना शहर	8623	4576	4047	14.90
12	तामगाव	गणना शहर	5223	2736	2487	24.68
13	कुरुंदवाड	क वर्ग न.पा.	22372	11325	11047	4.90
14	कोरोची	गणना शहर	20420	10699	9721	12.69
15	मलकापूर	क वर्ग न.पा.	5339	2699	2640	-3.00
16	मुरगूड	क वर्ग न.पा.	11194	5753	5441	21.62
17	पन्हाळा	क वर्ग न.पा.	3121	1590	1531	-9.59
18	वाडी रत्नागिरी	गणना शहर	4693	2387	2306	9.11
19	वडगाव	क वर्ग न.पा.	25651	13257	12394	12.71
20	उचगाव	गणना शहर	31238	16260	14978	38.54
21	पाचगाव	गणना शहर	22353	11740	10613	86.41
22	कळंबे तर्फ ठाणे	गणना शहर	10138	5351	4787	16.08
23	आजरा	गणना शहर	17257	8838	8419	16.22
<b>एकूण</b>			<b>1230009</b>	<b>631843</b>	<b>598166</b>	<b>14.35</b>

आधार - भारताची जनगणना 2011

मुख्य सिमांतिक काम करणा-यांचे उद्योग गटनिहाय वर्गीकरण

जिल्हा - कोल्हापूर

संदर्भ वर्ष - २०११

अ. क्र.	बाब/ तालुका	मुख्य काम करणारे					सिमांतिक काम करणारे	
		शेतकरी	शेतमजूर	वस्तूनिर्माण, सेवा दुरुस्त्या व घरगुती उद्योग	इतर काम करणारे	एकूण	शेतकरी	शेतमजूर
(१)	(२)	(३)	(४)	(५)	(६)	(७)	(८)	(९)
१	शाहूवाडी	५१७७५	११२८२	१६२९	१५४२४	८०११०	७२४१	४८६०
२	पन्हाळा	५४२६३	१६९५८	३०५७	३०४७६	१०४७५४	८२२८	४९५०
३	हातकणगले	४४९६४	३२५३६	१४५३५	१८८११८	२८०१५३	४९४५	७७५३
४	शिरोळ	४०८२६	३८२९८	३९०९	५९०८८	१४२२११	२७३४	६१३५
५	करवीर	७८२९४	३०१११	१२६६४	२५१८२२	३७२८९१	६५१०	६७७८
६	गगनबावडा	८७०६	२४५४	१९६	२६२४	१३९८०	१४०७	१६९२
७	राधानगरी	६०५६९	१३४७६	२१८५	१५९१६	९२१४६	६३६२	५११७
८	कागल	६६८४४	२१०२६	२९७०	३०७३७	१२१५७७	५१५१	४४३३
९	भुदरगड	४३२४९	७७३०	१५११	१३२४४	६५७३४	६६१८	२९७९
१०	आजरा	३५५७९	६४८६	१५०६	११६९५	५५२६६	३४९४	१७८७
११	गडहिंगलज	४९७४५	१७६३९	२२५६	२३६१२	९३२५२	७५५८	६७४४
१२	चंदगड	५९२४२	९७९४	१५८६	१५९५७	८६५७९	६५६८	५०१०
<b>एकूण</b>		<b>५९४०५६</b>	<b>२०७७९०</b>	<b>४८००४</b>	<b>६५८७१३</b>	<b>१५०८५६३</b>	<b>६६८१६</b>	<b>५८२३८</b>

अ. क्र.	बाब/ तालुका	सिमांतिक काम करणारे			काम करणा-यांचे वर्गीकरण			
		वस्तूनिर्माण, सेवा दुरुस्त्या व घरगुती उद्योग	इतर काम करणारे	एकूण	मुख्य व सिमांतिक काम करणारे एकूण	काम करणा-यांची एकूण लोकसंख्येशी टक्केवारी	एकूण काम न करणारे	काम न करणा-यांची एकूण लोकसंख्येशी टक्केवारी
(१)	(२)	(१०)	(११)	(१२)	(१३)	(१४)	(१५)	(१६)
१	शाहूवाडी	६४८	३०४९	१५७९८	९५९०८	५१.६६	८९७५३	४८.३
२	पन्हाळा	८२४	३४८२	१७४८४	१२२२३८	४७.१२	१३७१७९	५२.९
३	हातकणगले	२७९२	११९०९	२७३९९	३०७५५२	३८.०८	५००१९९	६१.९
४	शिरोळ	९८३	५९०३	१५७५५	१५७८७६	४०.३८	२३३१३९	५९.६
५	करवीर	२८५८	१८८८५	३५०३१	४०७९२२	३९.३१	६२९७९१	६०.७
६	गगनबावडा	१०५	४८७	३६९१	१७६७१	४९.४०	१८१०१	५०.६
७	राधानगरी	५७५	२२२८	१४२८२	१०६४२८	५३.२९	९३२८५	४६.७
८	कागल	७४८	३०७२	१३४०४	१३४९८१	४९.०२	१४०३९१	५१.०
९	भुदरगड	५३६	२०६९	१२२०२	७७९३६	५१.८३	७२४३२	४८.२
१०	आजरा	५२१	१६२७	७४२९	६२६९५	५२.१३	५७५७०	४७.९
११	गडहिंगलज	८१५	३०३३	१८१५०	१११४०२	४९.३५	११४३३२	५०.६
१२	चंदगड	५२३	२७६५	१४८६६	१०१४४५	५४.१८	८५७७५	४५.८
<b>एकूण</b>		<b>११९२८</b>	<b>५८५०९</b>	<b>१९५४९१</b>	<b>१७०४०५४</b>	<b>४३.९६</b>	<b>२१७१९४७</b>	<b>५६.०</b>

तक्ता क्रमांक ११.७  
धर्म व वयोगटानुसार लोकसंख्या

जिल्हा - कोल्हापूर

संदर्भ वर्ष : २००१ व २०११

अ. क्र.	बाब	ग्रामीण		नागरी		एकूण	
		पुरुष	स्त्री	पुरुष	स्त्री	पुरुष	स्त्री
(१)	(२)	(३)	(४)	(५)	(६)	(७)	(८)
<b>धर्मानुसार (जनगणना २००१)</b>							
१	बौद्ध	१५५७१	१५२२६	३७०१	३४३४	१९२७२	१८६६०
२	ख्रिश्चन	४१३९	४१८५	३८९८	३८५६	८०३७	८०४१
३	हिंदू	११३०९९१	१०९०१४०	४४७११५	४०९०१७	१५७८१०६	१४९९१५७
४	जैन	५१४१६	४७५७०	२४९५७	२३३४२	७६३७३	७०९१२
५	मुस्लिम	५६१८१	५३७९५	६५४१७	६१४८२	१२१५९८	११५२७७
६	शीख	५५०	४४०	५९६	४९६	११४६	९३६
७	इतर	१३९१	१२१४	१५४७	१४९५	२९३८	२७०९
	<b>सर्व धर्म (एकूण)</b>	<b>१२६०२३९</b>	<b>१२१२५७०</b>	<b>५४७२३१</b>	<b>५०३१२२</b>	<b>१८०७४७०</b>	<b>१७१५६९२</b>
<b>वयोगटानुसार (वर्षे) (जनगणना २०११)</b>							
१	० - ६	१५०३६२	१२९५९४	६९१५९	५९८२७	२१९५२१	१८९४२१
२	७-१४	१९६८२०	१६५९३३	८८४३२	७३५६३	२८५२५२	२३९४९६
२	१५ - १९	१३०९०५	१११८०७	५९५९८	५०१४८	१९०५०३	१६१९५५
३	२० - २४	१२१३३१	११६०४६	६१२६३	६०४८४	१८२५९४	१७६५३०
४	२५ - २९	१०८०८८	१०५२७७	५७४८८	५६३६१	१६५५७६	१६१६३८
५	३० - ३४	९४८३८	९७३६८	५०५५६	५११३८	१४५३९४	१४८५०६
६	३५ - ३९	९४८९३	९९७३२	४८५१६	४९८०८	१४३४०९	१४९५४०
७	४० - ४९	१६८८४२	१६६५१४	८२०४२	८०६११	२५०८८४	२४७१२५
८	५० - ५९	१२०३४३	१२०५४२	५६७७९	५३१४३	१७७१२२	१७३६८५
९	६० वर्षावरील	१५६०१९	१७८०५५	५५६८५	६१०२४	२११७०४	२३९०७९
१०	वय अनिर्देशित	६३७४	६३०९	२३२५	२०५९	८६९९	८३६८
	<b>सर्व वयोगट (एकूण)</b>	<b>१३४८८१५</b>	<b>१२९७१७७</b>	<b>६३१८४३</b>	<b>५९८१६६</b>	<b>१२८०६५८</b>	<b>१८९५३४३</b>

आधार - भारताची जनगणना, २००१ व २०११

**तक्ता क्रमांक 11.8**  
**वहिती धारणेचा प्रकार आणि क्षेत्रफळ गटानुसार वर्गीकरण**

जिल्हा- कोल्हापूर

संदर्भ वर्ष - 2001

अ. क्र.	बाब		क्षेत्रफळ गट हेक्टर (आकार वर्ग)							एकूण
			0.0 ते 0.5	0.5 ते 1.0	1.0 ते 2.0	2.0 ते 5.0	5.0 ते 10.0	10.0 ते 20.0	20.0 व अधिक	
(1)	(2)		(3)	(4)	(5)	(6)	(7)	(8)	(9)	(10)
1	वैयक्तिक धारण	संख्या	327003	130821	99294	42784	4761	625	130	605418
		क्षेत्रफळ	72489	93290	138347	119698	30131	7865	6238	468058
2	संयुक्त धारण	संख्या	उ. ना.	उ. ना.	उ. ना.	उ. ना.	उ. ना.	उ. ना.	उ. ना.	उ. ना.
		क्षेत्रफळ	उ. ना.	उ. ना.	उ. ना.	उ. ना.	उ. ना.	उ. ना.	उ. ना.	उ. ना.
3	संस्था धारण	संख्या	5717	797	618	527	177	104	133	8073
		क्षेत्रफळ	623	578	849	1597	1730	1502	8015	14894
4	एकूण धारण	संख्या	<b>332720</b>	<b>131618</b>	<b>99912</b>	<b>43311</b>	<b>4938</b>	<b>729</b>	<b>263</b>	<b>613491</b>
		क्षेत्रफळ	<b>73112</b>	<b>93868</b>	<b>139196</b>	<b>121295</b>	<b>31861</b>	<b>9367</b>	<b>14253</b>	<b>482952</b>
<b>क्षेत्रफळ गट हेक्टर (आकार वर्ग)</b>										
			0.0 ते 1.0	1.0 ते 2.0	2.0 व अधिक	एकूण				
5	पूर्णपणे ओलिताखालील धारण	संख्या	72284	8714	2734	83732				
		क्षेत्रफळ	22908	10776	7599	41283				
6	पूर्णपणे जिराईत धारण	संख्या	280788	45672	23618	350078				
		क्षेत्रफळ	87235	58008	76597	221840				
7	अंशतः ओलिताखालील धारण	संख्या	95213	44796	22457	162466				
		क्षेत्रफळ	47607	59104	65554	172265				
		ओलिता खालील	21067	22739	18709	62515				
8	एकूण पिकाखालील क्षेत्र	ओलिता खालील	<b>43975</b>	<b>33515</b>	<b>26308</b>	<b>103798</b>				
		जिराईत	<b>113775</b>	<b>94373</b>	<b>123442</b>	<b>331590</b>				
		एकूण	<b>157750</b>	<b>127888</b>	<b>149750</b>	<b>435388</b>				

आधार - कृषि गणना 2001

तक्ता क्रमांक 11.9 (अ)  
जिल्ह्यातील एकूण पशुधन  
( विदेशी व संकरित गाई व बैल)

जिल्हा - कोल्हापूर संदर्भ वर्ष - 2007

अ. क्र.	तालुका	विदेशी /संकरित गाई व बैल		
		अडीच वर्षांवरील गाई	अडीच वर्षांवरील बैल	अडीच वर्षांखालील वासरे
(1)	(2)	(3)	(4)	(5)
1	शाहूवाडी	5000	1107	2020
2	पन्हाळा	10688	1110	5671
3	हातकणंगले	12775	1811	5469
4	शिरोळ	8369	516	4195
5	करवीर	16191	912	7545
6	गगनबावडा	412	118	554
7	राधानगरी	7063	491	3358
8	कागल	15958	2023	6758
9	भुदरगड	2659	231	1651
10	आजरा	1309	115	1039
11	गडहिंग्लज	5007	594	2438
12	चंद्रगड	3666	324	1841
<b>एकूण</b>		<b>89097</b>	<b>9352</b>	<b>42539</b>

आधार - पशुगणना, 2007 (अस्थायी)

तक्ता क्रमांक 11.9 (क)  
जिल्ह्यातील एकूण पशुधन (म्हशी व रेडे)

जिल्हा - कोल्हापूर संदर्भ वर्ष - 2007

अ. क्र.	तालुका	म्हशी / रेडे		
		तीन वर्षांवरील रेडे	तीन वर्षांवरील म्हशी	तीन वर्षां खालील वासरे
(1)	(2)	(3)	(4)	(5)
1	शाहूवाडी	3983	21957	16426
2	पन्हाळा	699	7942	18876
3	हातकणंगले	371	27767	19303
4	शिरोळ	157	35010	21882
5	करवीर	394	44010	23099
6	गगनबावडा	629	44919	3531
7	राधानगरी	2808	48703	12714
8	कागल	885	67607	22578
9	भुदरगड	695	44921	10101
10	आजरा	627	35707	10238
11	गडहिंग्लज	483	39934	17284
12	चंद्रगड	589	44860	11239
<b>एकूण</b>		<b>12320</b>	<b>463337</b>	<b>187271</b>

आधार - पशुगणना, 2007 (अस्थायी)

तक्ता क्रमांक 11.9 (ब)  
जिल्ह्यातील एकूण पशुधन  
( देशी व संकरित गाई व बैल)

जिल्हा - कोल्हापूर संदर्भ वर्ष - 2007

अ. क्र.	तालुका	देशी गाई व बैल		
		तीन वर्षांवरील गाई	तीन वर्षांवरील बैल	तीन वर्षां खालील वासरे
(1)	(2)	(3)	(4)	(5)
1	शाहूवाडी	4468	10062	2958
2	पन्हाळा	1925	5983	2192
3	हातकणंगले	2236	3017	2274
4	शिरोळ	1815	3365	2233
5	करवीर	2013	6689	2222
6	गगनबावडा	1190	1983	2122
7	राधानगरी	2573	6987	2203
8	कागल	1131	7204	2186
9	भुदरगड	762	6084	2021
10	आजरा	545	7054	2038
11	गडहिंग्लज	925	8661	2263
12	चंद्रगड	2335	16422	2631
<b>एकूण</b>		<b>21918</b>	<b>83511</b>	<b>27343</b>

तक्ता क्रमांक 11.9 (ड)

जिल्ह्यातील एकूण पशुधन ( इतर पशू )

जिल्हा - कोल्हापूर

संदर्भ वर्ष - 2007

अ. क्र.	तालुका	मेंढया	बकऱ्या	घोडे व शिंगरे	इतर पशुधन	एकूण पशुधन	एकूण कोंबडया	एकूण कुक्कुट पक्षी
(1)	(2)	(3)	(4)	(5)	(6)	(7)	(8)	(9)
1	शाहूवाडी	4557	26230	16	4546	103330	24930	तालुकानिहाय आकडेवारी उपलब्ध नाही.
2	पन्हाळा	7244	15442	73	876	78721	14496	
3	हातकणंगले	29412	12681	309	1070	118495	36942	
4	शिरोळ	15417	9541	194	7414	110108	45294	
5	करवीर	42050	15505	376	5075	166081	28895	
6	गगनबावडा	61	6031	0	6777	68327	28677	
7	राधानगरी	13113	13979	74	2851	116917	69164	
8	कागल	26393	19245	212	7608	179788	119594	
9	भुदरगड	2667	10966	3	5459	88220	93783	
10	आजरा	51	13617	3	2485	74828	51992	
11	गडहिंग्लज	18711	23834	421	4942	125497	109855	
12	चंदगड	1642	13664	0	2083	101296	10381	
<b>एकूण</b>		<b>161318</b>	<b>180735</b>	<b>1681</b>	<b>51186</b>	<b>1331608</b>	<b>634003</b>	<b>964612</b>

आधार - पशुगणना, 2007 (अस्थायी)

तक्ता क्रमांक 11.10

कृषि अवजारांविषयक माहिती

जिल्हा - कोल्हापूर

संदर्भ वर्ष - 2003

अ. क्र.	तालुका	नागरांची संख्या		बैल गाड्यांची संख्या	उसाचे चरक		ओलितासाठी		ट्रॅक्टर संख्या
		लाकडी	लोखंडी		शक्तीवर चालणारे	बैल मदतीने चालणारे	तेलावर चालणारे पंप	विद्युत पंप	
(1)	(2)	(3)	(4)	(5)	(6)	(7)	(8)	(9)	(10)
1	शाहूवाडी	8872	398	2418	56	13	690	1091	332
2	पन्हाळा	6576	1847	2579	91	22	778	2235	846
3	हातकणंगले	2520	1957	2782	134	0	193	2376	489
4	शिरोळ	648	905	1238	42	1	118	1461	571
5	करवीर	2104	1361	1934	137	181	629	2528	1609
6	गगनबावडा	1157	104	120	0	0	166	357	52
7	राधानगरी	1546	863	474	207	0	170	162	53
8	कागल	2054	2011	2355	30	0	962	2132	890
9	भुदरगड	7651	1480	1448	0	1	1025	1144	151
10	आजरा	3824	1825	2083	142	0	737	617	84
11	गडहिंग्लज	1922	2960	3176	37	3	517	7239	386
12	चंदगड	6133	6907	5230	158	9	2077	2156	469
<b>एकूण</b>		<b>45007</b>	<b>22618</b>	<b>25837</b>	<b>1034</b>	<b>230</b>	<b>8062</b>	<b>23498</b>	<b>5932</b>

आधार - कृषीगणना, 2003

तक्ता क्रमांक ११.११  
कृषी व बिगर-कृषी उद्योग

जिल्हा - कोल्हापूर

संदर्भ: आर्थिक गणना, २००५

अ. क्र.	बाब	* कृषी उद्योग			बिगर-कृषी			कृषी व बिगर-कृषी एकूण		
		ग्रामीण	नागरी	एकूण	ग्रामीण	नागरी	एकूण	ग्रामीण	नागरी	एकूण
(१)	(२)	(३)	(४)	(५)	(६)	(७)	(८)	(९)	(१०)	(११)
१	उद्योगांची संख्या									
	१.१ स्वकार्यरत उद्योग **	१८६९७७	३४७५	१९०४५४	५६०९५	४५०८५	१०११८०	२४३०७४	४८५६०	२९१६३४
	१.२ आस्थापना ***	२०९८२	६७२	२१६५४	२७७९३	२९११४	५६९०७	४८७७५	२९७८६	७८५६१
	१.३ एकूण	२०७९६९	४१४७	२१२१०८	८३८८८	७४१९९	१५८०८७	२९१८४९	७८३४६	३७०१९५
२	मालकीच्या प्रकारानुसार उद्योग									
	२.१ सहकारी	१४२७	२१	१४४८	४३३०	११८८	५५१८	५७५७	१२०९	६९६६
	२.२ सार्वजनिक	५३१	२	५३३	७८४३	१७५५	९५९८	८३७४	१७५७	१०१३१
	२.३ खाजगी	२०६००३	४१२४	२१०१२७	७१७१५	७१२५६	१४२९७१	२७७७१८	७५३८०	३५३०९८
३	मालकाचा विशेष सामाजिक गट (एकूण संस्थांची टक्केवारी)									
	३.१ अनुसूचित जाती	७.३५	६.७७	७.३४	६.४८	५.२६	५.९१	७.१	५.३४	६.७३
	३.२ अनुसूचित जमाती	२.४१	२.२४	२.४१	२.३३	३.२६	२.७६	२.३९	३.२	२.५६
४	जागेविरहित कार्यान्वित असलेल्या उद्योगांची एकूणशी टक्केवारी	५.७	५.२६	५.६९	१७.९९	९.२	१३.८६	९.२३	८.९९	९.१८
५	शक्तीवर चालणाऱ्या उद्योगाची एकूण उद्योगांशी टक्केवारी	०.३९	१.३२	०.४१	१४.२२	२०.७३	१७.२७	४.३७	१९.७	७.६१
६	सर्वसाधारणपणे काम करणाऱ्या कामगारांची संख्या									
	६.१ एकूण कामगार	३५२१७३	६५७५	३५८७४८	२०७५८८	१९१४९७	३९९०८५	५५९७६१	१९८०७२	७५७८३३
	६.२ वेतनावर काम करणारे कामगार	३५५८८	१०९२	३६६८०	११५०६६	१०८३५२	२२३४१८	१५०६५४	१०९४४४	२६००९८
	६.३ वेतनावरील कामगारांची एकूण कामगारांशी टक्केवारी	१०.१०	१६.६१	१०.२२	५५.४३	५६.५८	५५.९८	२६.९१	५५.२५	३४.३२
	६.४ कामगारांची प्रति उद्योग सरासरी संख्या	२	२	२	२	३	३	२	३	२

टोप :- \* कृषी उत्पादन व मळे वगळून कृषी संबंधित उद्योग, \*\* पगारावर एकही कर्मचारी नसलेले उद्योग

\*\*\* ज्या उद्योगात कमीतकमी एकतरी व्यक्ती पगारावर काम करते असे उद्योग

आधार :- अर्थ व सांख्यिकी संचालनालय, महाराष्ट्र शासन, मुंबई



तक्ता क्रमांक: ११.१२

प्रमुख उद्योग गटानुसार उद्योगांची आणि नियमित काम करणा-या कामगारांची संख्या

जिल्हा -कोल्हापूर

संदर्भ वर्ष : २००५

अ. क्र.	उद्योग गट	ग्रामीण		नागरी		एकूण	
		उद्योग	कामगार	उद्योग	कामगार	उद्योग	कामगार
(१)	(२)	(३)	(४)	(५)	(६)	(७)	(८)
१	कृषी	२०७९६१	३५२१७३	४१४७	६५७५	२१२१०८	३५८७४८
२	खनिज उत्पादन व खाणकाम	११६	५५७	४४	१०१	१६०	६५८
३	वस्तुनिर्माण	२३९९५	८०५७२	२१३७५	६८२८७	४५३७०	१४८८५९
४	बीज, गॅस आणि पाणी पुरवठा	२७४	१५३८	८९	८८३	३६३	२४२१
५	बांधकाम	११२६	२१२६	१६४५	३३९५	२७७१	५५२१
६	विक्री देखाभाल व दुरूस्ती	उ.ना.	उ.ना.	उ.ना.	उ.ना.	उ.ना.	उ.ना.
७	घाऊक व्यापार	३५१९	९४४९	२०३६	४७०९	५५५५	१४१५८
८	किरकोळ व्यापार	२७१५३	४३८५९	२८३०५	५०६५३	५५४५८	९४५१२
९	उपाहारगृहे आणि हॉटेल्स	२३७३	५७५०	२८५१	७८१०	५२२४	१३५६०
१०	वाहतूक, साठवण आणि गोदामविषयक	२९२८	५२७८	३३०४	६०९२	६२३२	११३७०
११	दळणवळण	१३८०	२३३२	१४९३	३१५४	२८७३	५४८६
१२	वित्तीय मध्यस्थता	५२८१	१४२७७	४४५१	१५१५३	९७३२	२९४३०
१३	स्थायर मालमत्ता आणि गुंतवणूक						
१४	सार्वजनिक प्रशासन व सुरक्षा	उ.ना.	उ.ना.	उ.ना.	उ.ना.	उ.ना.	उ.ना.
१५	शैक्षणिक	उ.ना.	उ.ना.	उ.ना.	उ.ना.	उ.ना.	उ.ना.
१६	आरोग्य व सांस्कृतिक कार्य	उ.ना.	उ.ना.	उ.ना.	उ.ना.	उ.ना.	उ.ना.
१७	सामूहिक, सामाजिक व व्यक्तिगत सेवा	८७८८	१२३५४	४५४९	७४३९	१३३३७	१९७९३
१८	इतर सेवा	६९५५	२९४९६	४०५७	२३८२१	११०१२	५३३१७
१९	एकूण बिगर- कृषी उद्योग गट	८३८८८	२०७५८८	७४१९९	१९१४९७	१५८०८७	३९९०८५
२०	कृषि व बिगर कृषी उद्योग गट(एकूण)	२९१८४९	५५९७६१	७८३४६	१९८०७२	३७०९९५	७५७८३३

आधार :- अर्थ व सांख्यिकी संचालनालय, महाराष्ट्र शासन, मुंबई

तक्ता क्रमांक - ११.१३

महत्त्वाच्या उद्योग गटानुसार कृषी व बिगर - कृषी आस्थापनांची व त्यातील कामगारांची संख्या

जिल्हा - कोल्हापूर

संदर्भ वर्ष : २००५

अ क्र	उद्योग गट संकेतांक	उद्योग गट	आस्थापना			आस्थापनेवरील कामगार		
			ग्रामीण	नागरी	एकूण	ग्रामीण	नागरी	एकूण
(१)	(२)	(३)	(४)	(५)	(६)	(७)	(८)	(९)
१	१	कृषी	२०९८२	६७२	२१६५४	३५५८८	१०९२	३६६८०
२	२	खाणकाम व दगडकाम	५४	१६	७०	३७७	४६	४२३
३	३	वस्तुनिर्माण	५९४३	९९६८	१५९११	४७५६८	४१६३८	८९२०६
४	४	बीज, गॅस व पाणी पुरवठा	२४२	६८	३१०	१४५१	८२५	२२७६
५	५	बांधकाम	३०७	६२३	९३०	७६६	१६०९	२३७५
६	६	घाऊक व्यापार	२१६४	८९०	३०५४	१०७८१	१८०६९	२८८५०
७	७	किरकोळ व्यापार	५६२३	८५५५	१४१७८	१०७८१	१८०६९	२८८५०
८	८	उपाहारगृहे व हॉटेल्स	९००	१३१३	२२१३	२३८४	४२९९	६६८३
९	९ व १०	वाहतूक, साठवण व गोदामे	८४४	८३६	१६८०	२२७३	२७८१	५०५४
१०	११	दळणवळण	४६९	४९८	९६७	११६९	१७५१	२९२०
११	१२	वित्तीय, विमा, स्थावर मालमत्ता आणि व्यावसायिक सेवा	२९७२	२३५९	५३३१	१०३३७	११४७२	२१८०९
१२	१३	सामूहिक, सामाजिक व व्यक्तिगत सेवा	२७८२	१४४९	४२३१	४४४७	२८६२	७३०९
१३	१४	इतर	५४९३	२५३९	८०३२	२७०३७	२०६१३	४७६५०
एकूण			४८७७५	२९७८६	७८५६१	१५४९५९	१२५१२६	२८००८५

आधार :- अर्थ व सांख्यिकी संचालनालय, महाराष्ट्र शासन, मुंबई



