



सत्यमेव जयते

फक्त कार्यालयीन उपयोगाकरीता

महाराष्ट्र शासन



जिल्हा सामाजिक व आर्थिक समालोचन
चंद्रपूर जिल्हा
२०१४



अर्थ व सांख्यिकी संचालनालय,
महाराष्ट्र शासन, मुंबई

जिल्हा सामाजिक
व आर्थिक
समालोचन
2014
जिल्हा : चंद्रपूर

जिल्हा सांख्यिकी कार्यालय,
अर्थ व सांख्यिकी संचालनालय,
महाराष्ट्र शासन,
चंद्रपूर.

प्रस्तावना

“जिल्हा सामाजिक व आर्थिक समालोचन” हे प्रकाशन सन 2014 या वर्षासाठी तयार करण्यांत आले आहे. या प्रकाशनात अर्थव्यवस्थेतील विविध सामाजिक व आर्थिक क्षेत्रांच्या स्थितीबाबतची जिल्हयाची तालुकानिहाय आकडेवारी देण्यांत आली आहे.

2. अद्ययावत माहिती उपलब्ध करून देण्याच्या प्रयत्नांमूळे या प्रकाशनात समाविष्ट केलेली काही आकडेवारी अस्थायी स्वरूपातील आहे.

3. राज्य शासनाचे राज्यस्तरीय व जिल्हास्तरीय संबंधित विभाग यांनी उपयुक्त माहिती चंद्रपूर जिल्हा सांख्यिकी कार्यालयास वेळेत उपलब्ध करून दिल्यामुळे हे प्रकाशन तयार करणे शक्य झाले, त्याबद्दल जिल्हा सांख्यिकी कार्यालय चंद्रपूर आपले आभारी आहे.

दि. 05/02/2015

जिल्हा सांख्यिकी अधिकारी,
जिल्हा सांख्यिकी कार्यालय,
चंद्रपूर.

जिल्हा सामाजिक व आर्थिक समालोचन

जिल्हा : चंद्रपूर

तक्ता क्रं	विषय	पृष्ठ क्रं
	भाग 1 - समालोचन	
	1. जिल्हयाचा समग्र आढावा	1--15
	2. दृष्टिक्षेपात जिल्हा	16—22
	3.जिल्हा योजनेचा आढावा	23
	जिल्हयाचा नकाशा	24
	निवडक निर्देशकांवर आधारीत आलेख	25--29
	भाग 2 -सांख्यिकीय तक्ते	
1	निवडक निर्देशक	
1.1	जिल्हयातील विविध आर्थिक व सामाजिक बाबींचे निवडक निर्देशक	1--6
1.2	जिल्हयातील महत्वाची सांख्यिकी	7 --8
2	जिल्हा उत्पन्न अंदाज	
2.1	क्षेत्रवार जिल्हा उत्पन्न व दरडोई जिल्हा उत्पन्न चालु किंमतीनुसार	9--10
2.2	क्षेत्रवार जिल्हा उत्पन्न (2004 -05) स्थिर किंमतीनुसार	11--12
3	किंमती व सार्वजनिक वितरण व्यवस्था	
	किंमती विषयक आकडेवारी	
3.1	जिल्हयातील महत्वाच्या वस्तुंच्या त्रैमासिक सरासरी किरकोळ किंमत	13--14
	सार्वजनिक वितरण व्यवस्था	
3.2	रास्तभाव धान्य दुकाने आणि रेशनकार्ड धारकांची संख्या	15
3.3	अंत्योदय अन्न योजना, दारिद्र्य रेषेखालील (अंत्योदय अन्न योजना वगळुन) व दारिद्र्य रेषेवरील कुटुंबांसाठी अन्नधान्याचे नियता व उचल	16
4	जमीन व इतर महसूल, स्थानिक स्वराज्य संस्थेचे उत्पन्न / खर्च, बँकिंग, विमा,बचत गट	
	जमीन व अतर महसूल	
4.1 (अ)	गोळा केलेला महसूल(जमीन महसूल,वाढीव,संकिर्ण,जि.प.,ग्रा.पं.,पं.स., सेस,इ.जि.एस., शिक्षण,अकृषीक,सिटी सर्वे,वस्तीवाढ व नझूल)	17
4.1 (ब)	गोळा केलेला महसूल(खाणी,गौणखनिज,मत्स्य,कोर्ट फी व मुद्रांक,बी.बी.डी.आर, नोंदणी पत्र, महसूल, करमणूक, जाहिरात, इत्यादी)	18
4.1 (क)	गोळा केलेला महसूल(तगाई, अधिक धान्य , मृद संधारण, वाजमिन कर्ज, अकृषीक कर्ज आदर्श गृहनिर्माण,पश्चिम पाकिस्तानातून आलेले निर्वासित त्यांची मोडतोड, प्रकल्पग्रस्तांना, कुळांना दिलेले कर्त, पूरग्रस्त, जमिन सूधारणा इत्यादी)	19
	स्थानिक स्वराज्य संस्थांचे उत्पन्न / खर्च	
4.2	स्थानिक स्वराज्य संस्थांचे उत्पन्न व खर्च	20
4.3	नागरी स्थानिक स्वराज्य संस्थांचे 2013-14 मधील उत्पन्न व खर्च	21

जिल्हा : चंद्रपूर

तक्ता क्रं	विषय	पृष्ठ क्रं
4.4	ग्रामपंचायतीचे उत्पन्न व खर्च	22
4.5	जिल्हा परिषदचे उत्पन्न व खर्च	23
	बँक व विमा	
4.6	तालुकानिहाय बँक कार्यालये, वर्गीकृत बँकांची संख्या, ठेवी व कर्जे	24
4.7	जिल्हयातील आर्युविमा विषयक आकडेवारी	25
	बचत गट	
4.8	जिल्हयातील बचत गटांबाबतची माहिती	26
4.9	जिल्हयातील जिल्हा ग्रामीण विकास यंत्रणा व महिला आर्थिक विकास महामंडळ यांच्या मार्फत स्थापित बचत गटांबाबतची माहिती	27--28
5	कृषि व संलग्न सेवा	
	कृषि	
5.1	जमिनीच्या वापराविषयी माहिती	29--30
5.2	निरनिराळ्या पिकांखालील क्षेत्र	31--42
5.3	राज्यात वितरीत करण्यांत आलेले बियाणे	43
5.4	रसायनिक खतांचा वापर	44
5.5	निरनिराळ्या पिकांचे उत्पादन	45--47
5.6	मुख्य पिकांचे दर हेक्टरी अंदाजित उत्पादन	48
5.7	तालुकानिहाय पर्जन्य दिवसांची संख्या व एकूण पर्जन्य	49
	पदुम	
5.8	कृत्रिम रेतन कार्यक्रमाची प्रगती	50
5.9	कृत्रिम रेतन व दुग्ध उत्पादनाची तालुकानिहाय प्रगती	51
5.10	पशुवैद्यकिय संस्थांबाबतची माहिती	52
5.11	मान्यताप्राप्त पशुवध गृहे आणि त्यात कत्तल केलेल्या पशूंची संख्या	53
5.12	भूजल मत्स्यव्यवसायविषयक माहिती	54
5.13	सागरी मत्स्यव्यवसायविषयक माहिती	(लागू नाही)55
5.14	शायकिय आणि सहकारी दुग्ध शाळांमधील दुग्ध उत्पादने	56
5.15	दुग्ध विकास सहकारी संस्थांबाबतची माहिती	57
	जलसंपदा व लाभ क्षेत्र	
5.16	जिल्हयातील सिंचनाच्या व पाणी उपसा करण्यांच्या सोयी	58
5.17	विविध साधनांखालील ओलिताचे क्षेत्र	59

जिल्हा : चंद्रपूर

तक्ता क्रं	विषय	पृष्ठ क्रं
5.18	सिंचन विहिरीविषयक माहिती	60
5.19	कूपनलिका, हातपंप व विद्युत पंपाविषयी माहिती	61
5.20	जिल्हयातील पाटबंधारे विषयक सुविधा (राज्यस्तर पाटबंधारे)	62
5.21	जिल्हयातील लघुपाबंधा-यांच्या कामाविषयक माहिती	63—64
5.22	मोठे व मध्यम पाटबंधारे प्रकल्पाविषयी माहिती	65—66
5.23	जिल्हयातील लघुपाटबंधारे विषयी सुविधा	67
5.24	जिल्हयातील पाणलोट क्षेत्र विकास कार्यक्रमांतर्गत मृद व जलसंधारण कामांची प्रगती	68
	वने व पर्यावरण	
5.25	जिल्हयातील एकूण वनक्षेत्र	69
5.26	जिल्हयातील वनांचे वर्गीकरण	70
5.27	सामाजिक वनीकरण कार्यक्रमांतर्गत वृक्षारोपणाचे लक्ष्य व साध्य	71
5.28	वन्यजीव व राष्ट्रीय उद्याने / अभयारण्यांतर्गत प्रकल्पनिहाय क्षेत्र व खर्च	72
5.29	मुख्य व गौण वन उत्पादने व उत्पन्नाविषयी माहिती	73
5.30	संवर्गनिहाय कारखान्यांचा तपशील	74
6	उद्योग व सहकार	
	उद्योग	
6.1	जिल्हयातील उद्योगांबाबतचा तपशील	75
6.2	जिल्हयातील विविध यंत्रणांकडे उपलब्ध असलेल्या स्वयंरोजगाराच्या योजनांतर्गत लाभ दिलेल्या लाभधारकांची संख्या	76
	रोजगार व स्वयंरोजगार	
6.3	कारखान्यातील कामगारांची दैनिक सरासरी संख्या	77
6.4	रोजगार व स्वयंरोजगार मार्गदर्शन केंद्रांतील आकडेवारी	78
6.5	शासकिय व स्थानिक स्वराज्य संस्थांतील कर्मचा-यांची संख्या	79
6.6	निरनिराळ्या उद्योगांतील रोजगारांबाबतची माहिती	80
	कामगार	
6.7	दुकाने, व्यापारी संस्था व त्यातील कामगारांबाबतची माहिती	81
	सहकार	
6.8	प्राथमिक कृषि सहकारी संस्थेचे कार्य	82—83
6.9	जिल्हयातील कृषि सहकारी बँकांचा तपशील	84
6.10	प्राथमिक कृषि पतपुरवठा संस्थांचा तपशील	85
6.11	जिल्हयातील साखर कारखाने विषयक माहिती	(लागु नाही)86

जिल्हा : चंद्रपूर

तक्ता क्रं	विषय	पृष्ठ क्रं
6.12	विविध प्रकारच्या सहकारी संस्था	87
6.13	सहकारी संस्थांची वित्तीय स्थिती	88
6.14	सहकारी संस्थांची लेखापरिक्षण वर्गाप्रमाणे संख्या	89
6.15	राज्य / जिल्हा कार्यक्षेत्र असलेल्या सहकारी बँकाचे कार्य	90
6.16	बिगर-कृषि सहकारी पतसंस्थांचे कार्य	91
6.17	परवानाधारक सावकारांची संख्या आणि त्यांनी दिलेली कर्जे	92
पणन		
6.18	जिल्हा आणि प्राथमिक पणन संस्थांचे कार्य	93—95
6.19	नियंत्रित बाजारपेठांतील कृषि मालांची वार्षिक आवक	96—98
6.20	निवडक कृषि मालाच्या त्रैमासिक सरासरी घाडूक किमती	99
वस्त्रोद्योग		
6.21	सहकारी सूत गिरण्या, हातमाग व यंत्रमाग यांचा तपशील	100—102
7	पायाभूत सुविधा	
उर्जा		
7.1	जिल्हयातील विजेचा वापर	103
प्रादेशिक परिवहन व महाराष्ट्र राज्य मार्ग परिवहन व दळणवळण		
7.2	मोटार वाहनांची आणि अनुज्ञापती धारकांची संख्या	104
7.3	महाराष्ट्र राज्य मार्ग परिवहन महामंडळांची प्रवासी वाहतुक	105
7.4	स्थानिक स्वराज्य संस्थांचे वाहतुक उपक्रम	106
7.5	पोस्ट आणि दूरध्वनी सेवा यांची आकडेवारी	107
सार्वजनिक बांधकाम		
7.6	रोड प्लॉन 2001-2021 (सुधारित आराखडा) नुसार जिल्हयातील रस्तेविकास कार्यक्रमाची प्रगती	108
7.7	प्रकार व पृष्ठभाग यानुसार रस्त्यांची लांबी	109
7.8	तालुक्यातील रस्तेविषयक आकडेवारी (आदिवासी + बिगर आदिवासी क्षेत्र)	110—111
पाणी पुरवठा व स्वच्छता		
7.9	पिण्याच्या पाण्याच्या सोयी व टंचाई संबंधी केलेल्या उपायोजना	112-113
7.10	अनुसूचित जाती व नवबौध्द वैयक्तिक नळजोडणी	114
7.11	ग्रामीण भागात शौचालयाची सुविधा असण्या-या कुटुंबांची संख्या	115
8	सामाजिक क्षेत्रे व सामूहिक सेवा	

जिल्हा : चंद्रपूर

तक्ता क्रं	विषय	पृष्ठ क्रं
	शिक्षण	
8.1	जिल्हयातील प्राथमिक शाळांबाबतची माहिती	116—118
8.2	जिल्हयातील माध्यमिक शाळांबाबतची माहिती	119—121
8.3	जिल्हयातील उच्च माध्यमिक शाळांबाबतची माहिती	122—124
8.4	शैक्षणिक संस्थांतील अनुसूचित जातीच्या विद्यार्थ्यांची संख्या	125—126
8.5	शैक्षणिक संस्थांतील अनुसूचित जमातीच्या विद्यार्थ्यांची संख्या	127—128
8.6	शैक्षणिक संस्थांतील अल्पसंख्यांक विद्यार्थ्यांची संख्या	129—130
8.7	जिल्हयातील साक्षरतेचे प्रमाण	131—132
8.8	इयत्तानिहाय विद्यार्थ्यांची संख्या	133—135
8.9	प्राथमिक शाळांतील विद्यार्थ्यांचे उत्तीर्णतेचे प्रमाण	136
8.10	प्राथमिक शाळांतील विद्यार्थ्यांचे गळतीचे प्रमाण	137
8.11	शारीरिक शिक्षण महाविद्यालये, क्रिडांगणे, क्रिडा संस्था आणि क्रिडा शिष्यवृत्तीधारक याबाबतची माहिती	138—169
8.12	इयत्ता दहावी नंतर विविध क्षेत्रातील उपलब्ध प्रवेश क्षमता	140
8.13	वर्षाच्या सुरुवातीला प्राप्त अर्जांची संख्या व प्रवेश मिळालेल्या विद्यार्थ्यांची संख्या	141
8.14	जिल्हयातील महाविद्यालयांबाबतची माहिती	142—143
8.15	व्यावसायिक शिक्षण संस्थांबाबतची माहिती	144—145
	सार्वजनिक आरोग्य	
8.16	सार्वजनिक व शासन सहाय्यीत वैद्यकीय सुविधांची माहिती	146—147
8.17	खाजगी वैद्यकीय सुविधांची माहिती	148
8.18	जिल्हयात नोंद केलेल्या जन्म व मृत्युंची संख्या	149—152
8.19	जिल्हयातील प्रसुतीपूर्व तपासणीची संख्या	153
8.20	विविध कारणांनुसार मृत्युंची संख्या	154
8.21	माता व बाल संगोपन कार्यक्रमांतर्गत लस टोचणी	155
8.22	कुटुंब कल्याण कार्यक्रमाची प्रगती	156
	महिला व बालविकास	
8.23	जिल्हयातील कार्यरत अंगणवाडया, कार्यरत सेविका व अंगणवाडया इमारतींचा तपशिल	157—158
8.24	जिल्हयातील कार्यरत अंगणवाडया व त्यामधील बालके	159—162
8.25	जिल्हयातील कार्यरत अंगणवाडयांमधील कूपोषीत बालकांचे श्रेणीनिहाय वर्गीकरण	163—164
8.26	एकात्मिक बाल विकास सेवा योजना माता व बालसंगोपन	165

जिल्हा : चंद्रपूर

तक्ता क्रं	विषय	पृष्ठ क्रं
	दारिद्र्य	
8.27	शहरी भागातील दारिद्र्य रेषेखालील कुटुंबे	166
8.28	ग्रामीण भागातील दारिद्र्य रेषेखालील कुटुंबे	167
	गृहनिर्माण	
8.29	विविध गृहनिर्माण मंडळामार्फत म्हाडाने बांधलेल्या घरांचा तपशील	168
8.30	राजीव गांधी प्रकल्प ग्रामीण निवारा योजना	169
8.31	इंदिरा आवास योजना - ग्रामीण भागासाठी	170
8.32	घरबांधणीसाठी अर्थसहाय्य योजनेअंतर्गत ग्रामीण क्षेत्रात दिलेली घरे	171
	सामाजिक न्याय	
8.33	जिल्ह्यातील मागासवर्गीय वस्तीगृहे, त्यांची प्रवेश क्षमता व दिलेले प्रवेश	172--173
8.34	जिल्ह्यातील दलित वस्त्या, त्यामधील लोकसंख्या व दलित वस्त्यांची सुधारणा	174 --175
	अल्पसंख्यांक विकास	
8.35	अल्पसंख्यांक विकास विभागाकडून राबविण्यांत येत असलेल्या विविध योजनांमधील लाभार्थी संख्या	176
	विशेष सहाय्य	
8.36	महसुल विभागाकडील सामाजिक सुरक्षा योजनांतर्गत केलेले अर्थसहाय्य	177
8.37	संजय गांधी निराधार अनुदान योजनेअंतर्गत दिलेले सहाय्य	178
	मदत व पुनर्वसन	
8.38	पुनर्वसन प्रकल्पांची सद्यस्थिती	179
8.39	जिल्ह्यातील दुष्काळामुळे झालेली हानी व पुनर्वसन व्यवस्थापनांतर्गत दिलेले सहाय्य	180
8.40	जिल्ह्यातील आपत्तीमुळे झालेली हानी व आपत्ती व्यवस्थापनांतर्गत दिलेले सहाय्य	181
9	योजनाविषयक आकडेवारी	
	विविध विकास योजना	
9.1	जिल्ह्यातील विविध योजनांतर्गत नियतव्यय व खर्चाचा आढावा	182
9.2	विविध विकास शीर्षखाली झालेला योजनांतर्गत खर्च	183--185
9.3	वीस कलमी कार्यक्रमाची भौतिक प्रगती	186
9.4	खासदार स्थानिक क्षेत्र विकास कार्यक्रम	187
9.5	आमदार स्थानिक विकास कार्यक्रम (विधानसभा मतदार संघ)	188
9.6	स्थानिक विकास कार्यक्रम (विधानपरिषद सदस्य)	189
	महाराष्ट्र रोजगार हमी योजना	
9.7	महाराष्ट्र ग्रामीण रोजगार हमी योजना	190

जिल्हा : चंद्रपूर

तक्ता क्रं	विषय	पृष्ठ क्रं
9.8	महाराष्ट्र ग्रामीण रोजगार हमी योजनेखाली घेतलेली कामे, त्यावरील रोजगार व खर्च	191
9.9	महाराष्ट्र ग्रामीण रोजगार हमी योजनेखाली घेण्यांत आलेली प्रकारानुसार कामे व त्यावरील खर्च	192--194
10	संकिर्ण	
	न्याय व प्रशासन	
10.1	पोलिस अधिकारी / कर्मचारी यांची संख्या	195
10.2	जिल्हयात कार्यरत विविध न्यायलये, त्यामधील न्यायाधीशांची संख्या व निकालात काढलेली प्रकरणे	196
	माहिती व जनसंपर्क	
10.3	जिल्हयात प्रकाशित झालेली वर्तमानपत्रे व नियतकालिके	197
10.4	चित्रपट गृहे, व्हीडीओ केंद्रे आणि केबलधारक यांची आकडेवारी	198
	निवडणूकीबाबत	
10.5	लोकसभा व विधानसभा निवडणूकीबाबतची आकडेवारी	199--200
	वित्त	
10.6	जिल्हयात गोळा करण्यांत आलेला कर महसूल	201
10.7	जिल्हयात गोळा करण्यांत आलेला मूल्यवर्धीत कर महसूल (व्हॅट)	202
10.8	कोषागारात सादर झालेला देयकांचे तपशिल	203
	माहिती व तंत्रज्ञान	
10.9	माहिती व तंत्रज्ञान संबंधी तपशिल	204
	पर्यटन	
10.10	जिल्हयातील पर्यटन स्थळांच्या विकासबाबत सद्यस्थिती	205
10.11	जिल्हयातील पर्यटन स्थळांच्या ठिकाणी असलेल्या सुविधा	206--207
	भाग - 3 गणनाविषयक आकडेवारी	
	जनगणना (लोकसंख्या)	
11.1	लोकसंख्या विषयक आकडेवारी (नागरी क्षेत्र)	208
11.2	लोकसंख्या विषयक आकडेवारी (ग्रामीण क्षेत्र)	209
11.3	जिल्हयातील मागासवर्गीयांची लोकसंख्या	210
11.4	लोकसंख्या आणि वृद्धिदर	211
11.5	शहरांची वर्गवारी आणि त्यांची लोकसंख्या	212
11.6	मुख्य व सिमांतीक काम करणा-यांचे उद्योग गटनिहाय वर्गीकरण	213--214
11.7	धर्म व वयोगटानुसार लोकसंख्या	215

जिल्हा: चंद्रपूर

तक्ता क्रं	विषय	पृष्ठ क्रं
	कृषि गणना	
11.8	वहिती धारणेचा प्रकार आणि क्षेत्रफळ गटानुसार वर्गीकरण	216
	पशुगणना	
11.9(अ)	जिल्हयातील एकूण पशुधन (विदेशी व संकरीत गाई व बैल)	217
11.9 (ब)	जिल्हयातील एकूण पशुधन (देशी व संकरीत गाई व बैल)	218
११.९(क)	जिल्हयातील एकूण पशुधन (म्हशी व रेडै)	219
11.9 (ड)	जिल्हयतिल एकूण पशूधन (इतर पशू)	220
11.10	कृषि अवजारांविषयी माहिती	221
	आर्थिक गणना	
11.11	कृषि व बिगर-कृषि उद्योग	222
11.12	प्रमुख उद्योग गटानुसार उद्योगांची आणि नियमित काम करणा-या कामगारांची संख्या	223
11.13	महत्वाच्या उद्योग गटानुसार कृषि व बिगर कृषि आस्थापनांची व त्यातील कामगारांची संख्या	224

भाग 1 : समालोचन

1. जिल्हयाचा समग्र आढावा

जिल्हा सामाजिक व आर्थिक समालोचन - 2014

जिल्हा - चंद्रपूर

1. स्थान व भौगोलिक वैशिष्ट्ये

1.1 जिल्हयाचा इतिहास :-

चंद्रपूर हे नांव प्रचलित असलेला हा जिल्हा प्रचीन काळी “लोकापूरा” या नावाने ओळखला जात असे. याचेच नामांतर काही काळानंतर “इंद्रपूर” आणि त्यानंतर “चंद्रपूर” असे झाले. ब्रिटिशांच्या कारकीर्दीत हा जिल्हा “चांदा” या नावाने ओळखला जात होता. सन 1964 मध्ये चांदा हे नाव बदलून पुन्हा चंद्रपूर असे करण्यात आले. या प्रदेशावर ब-याच काळपर्यंत हिंदु आणि बुध्द राजाची सत्ता होती. या भागावर राज्य करित असलेल्या वैरागडच्या मान राजाकडून नवव्या शतकांत गोंड राजांनी सत्ता हस्तगत केली. सन 1240 ते 1751 पावेतो येथे मराठ्यांची सत्ता प्रस्तापित होईपर्यंत गोंड राजांचीच सत्ता होती. मराठे राजे रघुजी भोसले हे सन 1853 मध्ये विनावारस मृत्यु पावल्यानंतर नागपूर प्रांतासहित चंद्रपूर हे ब्रिटिश साम्राज्याला जोडण्यांत आले होते.

सन 1874 पासून चंद्रपूर जिल्हा हा स्वतंत्र जिल्हा म्हणून गणला जाऊ लागला. सन 1874 पावेतो जिल्हयात मूल, वरोरा व ब्रम्हपूरी या तीन तहसिली होत्या. त्यानंतर सन 1874 मध्ये मद्रास राज्यातील गोदावरी जिल्हा संपुष्टात येवून त्यातून चार तहसिली चंद्रपूर जिल्हयाला जोडण्यांत आल्यात व या तहसिलींचे मुख्यालय सिरोंचा येथे ठेवण्यांत आले. सन 1905 मध्ये गडचिरोली मुख्यालय असलेली नविन तहसिल निर्माण करण्यांत आली. सन 1907 मध्ये नव्यानेच निर्माण झालेल्या दुर्ग जिल्हयात चंद्रपूर जिल्हयातील जमिनदारीचा काही भाग स्थानांतरीत करण्यांत आला. याच वर्षी लोअर सिरोंचा तहसिलीतील केरला, अवलक आणि पुगुर या तीन विभागांचा जवळजवळ 1560 चौ.कि.मी. हिस्सा संलग्न मद्रास राज्यांना स्थानांतरीत करण्यांत आला. सन 1911 ते 1955 या काळात जिल्हयाच्या सिमांमध्ये व त्यांच्या तहसिलीमध्ये कोणतेही फेरबदल झाले नाही. सन 1956 मधील राज्य पुनर्रचनेचा परिणाम म्हणून पूर्वी मध्ये प्रदेशात असलेला हा जिल्हा मुंबई राज्यात विलीन करण्यांत आला. याच वर्षी हैद्राबाद राज्यांतील आदिलाबाद जिल्हयातील राजूरा तहसिल ही नांदेड जिल्हयास जोडण्यांत आली. त्यानंतर ती नांदेड जिल्हयातून वगळून सन 1959 मध्ये चंद्रपूर जिल्हयास जोडली गेली.

सन 1960 मध्ये महाराष्ट्र राज्याची निर्मिती झाल्यानंतर चंद्रपूर जिल्हा महाराष्ट्र राज्यातील एक जिल्हा म्हणून गणला जाऊ लागला. या वेळी जिल्हयात एकूण सहा तहसिली होत्या. हा जिल्हा आकारमानाने भारतात दुस-या व महाराष्ट्रात पहिल्या क्रमांकाचा होता. दिनांक 1 मे 1981 पासून जिल्हयातील सर्व पंचायत समित्यांना तहसिलीचा दर्जा देण्यांत आला. त्यानुसार जिल्हयात सहा ऐवजी एकूण अठरा तालुक्यांचा समावेश करण्यांत आला. नंतर प्रशासकीय सोयीसाठी जिल्हयाचे दिनांक 16 ऑगष्ट 1982 रोजी विभाजन करण्यांत येवून गडचिरोली, धानोरा, आरमोरी, कुरखेडा, चामोर्शी, सिरोंचा, अहेरी, आणि ऐटापल्ली या आठ तहसिली नविन निर्माण झालेल्या गडचिरोली जिल्हयात समाविष्ट झाल्यात. परिणामी चंद्रपूर, भद्रावती, वरोरा, चिमूर, नागाभिड, ब्रम्हपूरी, सिंदेवाही, मूल, गोंडपिपरी आणि राजुरा या दहा तहसिली चा चंद्रपूर जिल्हयात समावेश करण्यांत आला.

15 ऑगष्ट 1993 पासून मूल आणि राजूरा या दोन तहसिलीचे विभाजन होवून सावली आणि कोरपना यादोन स्वतंत्र तहसिलीची निर्मिती झाली. तसेच 15 ऑगष्ट 2000 पासून चंद्रपूर व गोंडपिपरी या दोन तहसिलींचे परत विभाजन होऊन बल्लारपूर व पोंभूर्णा या दोन तहसिलीची निर्मिती झाली. तसेच 2 जुलै 2002 पासून राजूरा आणि कोरपना तालुक्याचे विभाजन होवून जिवती तालुक्याची निर्मिती झाली अशा प्रकारे चंद्रपूर जिल्हयामध्ये सध्या एकूण पंधरा तहसिली कार्यरत आहेत.

महसूली कार्यप्रणाली सुलभ होण्याच्या दृष्टीने महाराष्ट्र शासन राजपत्र असाधारण भाग चार-ब दि. 26 जुलै 2013 असाधारण क्रं 103 च्या राजपत्रान्वये 15 ऑगष्ट 2013 पासून नव्याने गोंडपिपरी, मूल, व चिमूर येथे नव्याने महसूल उपविभागीय कार्यालयांची स्थापना करण्यांत आली. त्यामुळे आता चंद्रपूर जिल्हयात एकूण 7 महसूल उपविभागीय कार्यालये कार्यरत आहेत.

जिल्हयाच्या पूर्व सिमेवर उत्तरेकडून दक्षिणेकडे वाहणारी वैनगंगा आणि पश्चिम सिमेवर वाहणा-या वर्धा नदीने जिल्हयाच्या दोन नैसर्गिक सिमा आखल्या आहेत. जिल्हयातील सर्व नद्या उत्तरेकडून दक्षिणेकडे वाहतात. उत्तर दक्षिण एक दुस-यास समांतर पाणलोट क्षेत्राच्या साखळ्यांनी नद्याच्या पाणलोट क्षेत्राची जिल्हयाची भूरचना आहे. सपाट भागाची सर्वसाधारण उंची जिल्हयाच्या उत्तर भागात समुद्रसपाटी पासून 900 फुट उंच असून जिल्हयाच्या दक्षिणेकडील सपाट भागाची उंची 406 फुट आहे. यावरून उत्तरेकडून दक्षिणेकडे सर्वसाधारणपणे उतार असल्याचे स्पष्ट होते. वर्धा नदी ही जिल्हयातून वाहत जाणारी सर्वांत मोठी नदी आहे. याशिवाय ईरई, अंधारी, वैनगंगा, पैगंगा, या बारमाही वाहणा-या नद्या आहेत.

भिन्न काळात तयार झालेल्या खडक प्रकारामधून उपलब्ध असलेली विविध प्रकारची विपूल खनिज संपत्ती हे जिल्हयाचे वैशिष्ट्य होय. जिल्हयात दगडी कोळसा, लोखंड, चुनखडी, या खनिजांचे फार मोठे साठे आहेत. विपूल आणि उत्कृष्ट वन संपत्ती हे जिल्हयाचे दुसरे वैशिष्ट्य होय. जिल्हयात एकूण भौगोलिक क्षेत्राच्या 37.4 % क्षेत्र वनाखाली आहे. जिल्हयात उत्कृष्ट दर्जाचे सागवन लाकूड मोठ्या प्रमाणात उत्पादित होते. याशिवाय जळवू लाकूड, तेंदुपत्ता, बांबू, डिक, मोहा, इत्यादी वन उपजही मोठ्या प्रमाणात मिळतात.

जिल्हयात 18.1 % लोक आदिवासी आहेत. महाराष्ट्रातील आदिवासींचे प्रमाण एकूण लोकसंख्या 9 टक्के आहे. जिल्हयातील आदिवासी मध्ये गोंड, कोलाम, आणि प्रधान या प्रमुख जमाती आहेत.

जिल्हयातील 79 % लोक शेतीवरच आपली उपजिविका करतात. जिल्हयातील नागभिड, ब्रम्हपूरी, सिंदेवाही, व मूल या पूर्वकडील भागात भात हे प्रमुख पिक असून उर्वरित तालुक्यात ज्वारी, सोयाबिन, तूर व कापूस ही प्रमुख पिके होतात.

सन 2005-06 मधील जिल्हयातील ओलितीखाली क्षेत्र हे एकूण पिकाखालील क्षेत्राच्या 31.6 % आहे. यातील 25.2 % क्षेत्रात कालव्याव्हारे तर 3.5 % विहिरीव्दारे भिजते. एकूण ओलिताखालील क्षेत्रापैकी 64.9% क्षेत्र हे भात या पिकाखाली आहे.

हा जिल्हा औद्योगिक दृष्ट्या मागासलेला आहे. याची महाराष्ट्र शासनाने नोंद घेवून औद्योगिक विकासाच्या दृष्टीने येथे नविन कारखाने सुरू व्हावे या उद्देशाने कारखाने सुरू करणा-यांना गुंतवणूकीच्या 15 % अनुदान व इतर सवलती जाहीर केल्या आहे. त्याशिवाय महाराष्ट्र शासनाकडून यंत्र व सामग्री खरेदीकरीता एकूण गुंतवणूकीच्या 35 % अनुदानही दिले जाते.

महाराष्ट्र शासनाने पडोली येथे एक औद्योगिक क्षेत्र विकसित करून त्या ठिकाणी उद्योजकाला जमिन, वीज, पाणी यासारख्या मुलभूत सोयी सवलतीच्या दराने उपलब्ध करून दिल्या आहेत. जिल्हयात चार मोठे सिमेंटचे कारखाने आहेत. दोन कागद, व प्रत्येकी एक याप्रमाणे पोलाद, मँगनीज, रेफ्रिजेरेटर, निर्माण करण्याचे कारखाने आहेत. तसेच एक औष्णिक विद्युत केंद्रे आहे.

2. भौगोलिक रचना

2.1 भौगोलिक स्थान :-

चंद्रपूर जिल्हा हा महाराष्ट्र राज्याच्या दक्षिण व पूर्व भागात 18.4 ते 20.5 या उत्तर अक्षांशा वर व 78.5 ते 80.6 या पूर्व रेखांश या भौगोलिक पट्ट्यांमध्ये वसला आहे. जिल्हयात उत्तरेला नागपूर, भंडारा, व वर्धा हे जिल्हे असून पूर्वेस गडचिरोली जिल्हा आहे. दक्षिणेस आंध्र प्रदेशातील आदिलाबाद जिल्हा असून पूर्वेस सिमा वैनगंगा नदीने मर्यादित करून पश्चिम व दक्षिण सिमांचे रेखांकन वर्धा व वैनगंगा नद्या व माणिकगड टेकड्यांनी केलेला आहे. निसर्गाने चंद्रपूर जिल्हयाला समृद्ध व सुपिक जमिन निसमित वर्षातुन अखंड वाहणा-या मोठ्या नद्या व नाले तसेच सुमारे 40 % क्षेत्रफळ व्यापणारी वनश्रींची हिरवीगार छत्री विपूल सुर्यप्रकाश आणि खनिज संपत्तीचे भव्य मोठे साठे याचे वरदान दिले आहे.

2.2 क्षेत्रफळ व प्रशासकीय विभाग

114 4 3 चौ.कि.मी. क्षेत्रफळ असलेला हा जिल्हा आकारमानाने महाराष्ट्र राज्यात 14 व्या क्रमांकावर असून हे क्षेत्र राज्यात 3.5 % आहे. जिल्हयात चंद्रपूर, भद्रावती, वरोरा, चिमूर, नागभिड, ब्रम्हपूरी, सिंदेवाही, मुल, सावली, गोंडपिपरी, राजुरा, कोरपना, बल्लारपूर, पोंभूर्णा व जिवती अशा पंधरा तहसिली आहेत. त्यापैकी सावली आणि कोरपना या दोन तहसिली 15 ऑगष्ट 1993 रोजी निर्माण झाल्या तसेच बल्लारपूर व पोंभूर्णा 15 ऑगष्ट 2000 रोजी निर्माण झालेल्या आहेत.

तसेच 2 जुलै 2002 रोजी जिवती तालुक्याची निर्मिती झाली आहे. जिल्हयाचे मुख्यालय चंद्रपूर हे मुंबईपासून 876 कि.मी. अंतरावर आहे. जिल्हयाच्या एकूण भौगोलिक क्षेत्राचा विचार केला असता 12 % क्षेत्र असलेला राजुरा सर्वात मोठा तर 5 % क्षेत्र असलेला मुल हा सर्वात लहान तालुका आहे. 2011 च्या जनगणनेनुसार जिल्हयात एकूण 1792 गावे असून त्यापैकी 1463 आबादीची व 329 ओसाड आहेत. तालुकानिहाय असलेल्या खेड्यांची संख्या पुढीलप्रमाणे आहे. वरोरा 148, चिमुर 177, नागभिड 112, ब्रम्हपूरी 110, सावली 94, सिंदेवाही 90, भद्रावती 118, चंद्रपूर 83, मुल 80, पोंभूर्णा 58, बल्लारपूर 28, कोरपना 98, राजुरा 96, गोंडपिपरी 88, जिवती तालुक्यात 83 गावे आबाद असून 329 गावे ओसाड आहेत.

जिल्हयात चंद्रपूर ही 'ड' वर्गीय महानगरपालिका असून, एकूण सहा नगरपरिषदा आहेत त्यापैकी 'अ' वर्गीय निरंक आहेत, 3 'ब' वर्गीय आहेत व इतर 3 नगरपरिषदा 'क' वर्गीय आहेत. तसेच भद्रावती नगरपरिषद ही दिनांक 15 ऑगस्ट 1997 रोजी स्थापन करण्यांत आली. जिल्हयात एकूण 847 ग्रामपंचायती असून त्यातील एकूण सदस्य संख्या 6652 आहे. चंद्रपूर जिल्हयातील बल्लारपूर व जिवती तालुका वगळून इतर तालुक्याच्या ठिकाणी प्रत्येकी एक अशा एकूण 13 कृषि उत्पन्न बाजार समित्या आहेत.

2.3 प्राकृतिक रचना

जिल्हयाच्या उत्तरेकडील भाग हा दक्षिणेकडील भागाच्या मानाने काहिसा रूंद आहे. स्वाभाविकरित्या जिल्हयाचे खालील भाग पडतात. 1) मुल- चिमुर टेकड्यांचा भाग 2) वर्धा वैनगंगा नद्यांचे सखोल मैदान 3) चांदुरगडचा डोंगराळ भाग आहे तर, जिल्हयाचा उत्तरेकडील भाग ऊंच असून या ऊंच भागांना चिमुर, पेरजागड, मुल टेकड्या, म्हणतात. राजुरा तहसिलीत दक्षिण दिशेला " चांदुरगड" नावाचे डोंगर आहे. मुल आणि चिमुर या दोन टेकड्यांच्या रांगामुळे वर्धा आणि वैनगंगा नद्यांच्या पाणलोट क्षेत्राची विभागणी झाली आहे.

2.4 भुगर्भ रचना

या जिल्हयातील बहुतांश क्षेत्रामध्ये दख्खन प्रस्तर लाव्हांचा समावेश आहे. त्यातच काही ठिकाणी क्वार्ट्झ, अॅमाशिस्ट, कुलसाईट, अॅसेट व जैस्पर या सारखी खनिजे अंतर्भूत आढळते. हे थर असलेले खडक साधारणतः काळया पांढ-या व काळसर, हिरवट व भूरकट अशा रंगाचे आहेत. आढळून येणा-या प्रस्तरांमध्ये चुनखडी व वाळु यांचे पातळ थर आहे. या क्षेत्रातील ही जमीन काळीची असून त्यात अॅल्युमिना, कार्बोनेट ऑफ कॅल्शियम व मॅग्नेशियम तसेच काही प्रमाणात पोटॅश नत्र व स्फुरद यांचा समावेश आहे.

2.5 नद्या

जिल्हयाच्या पश्चिम सिमेवरून वर्धा व पूर्व सिमेकडून वैनगंगा नदी वाहते. वर्धा नदीमुळे यवतमाळ जिल्हयाची आणि वैनगंगा नदीमुळे गडचिरोली जिल्हयाची सिमा निश्चित झाली आहे. वर्धा नदी ही पश्चिम दक्षिण दिशेने वाहत जावून आंध्र प्रदेशातून वाहत जाते. वर्धा नदी वरोरा, राजुरा, व गोंडपिंपरी या तालुक्यातून वाहत जाते. तर वैनगंगा नदी ब्रम्हपूरी, सिंदेवाही, मुल व गोंडपिंपरी या तालुक्याच्या सिमेवरून वाहत जाते. वर्धा व वैनगंगा या जिल्हयातील सर्वात मोठया नद्या असून बारमाही वाहणा-या नद्या आहेत. वर्धा नदी ही सर्वात मोठी नदी आहे व तिच्या पूढे वैनगंगा व ईरई या नद्या मिळतात. वैनगंगा व ईरई या नद्यांचा संगम "वढा" या गावाजवळ होतो. वर्धा, ईरई व अंधारी या जिल्हयातील मुख्य नद्या आहेत. ईरई नदीमुळे जिल्हयाच्या मुख्यालयाला पाण्याचा पुरवठा होतो. व वैनगंगा नदीने वाहत आणलेल्या गाळामुळे त्याच्या खो-यातील जमीन अतिशय सुपिक समजली जाते.

2.6 तलाव

जिल्हयात मोठे तलाव नाहीत, तथापि अनेक मध्यम तलाव आहेत. नलेश्वर, चारगाव, आसोलमेंढा, लभानसराड, अमलनाला, चंदईनाला, घोडाझरी हे जिल्हयातील मुख्य तलाव असून ते अनुक्रमे सिंदेवाही, वरोरा, सावली, राजुरा, कोरपना, वरोरा, नागभिड, या तालुक्यात आहेत. अमलनाला व चारगाव या तलावावर बांध बांधलेले असून, तिथे शासकीय स्तरावरून मस्त्यव्यवसाय मोठया प्रमाणात होतो.

2.7 वन

चंद्रपूर जिल्हयातील एकूण भौगोलिक क्षेत्र 114 4 3 चौ.कि.मी. असून जंगलव्याप्त क्षेत्र 3567.8 चौ.कि.मी. आहे. म्हणजे सुमारे 31.2 % भाग जंगलव्याप्त क्षेत्र आहे. अधिकांश वनक्षेत्र सर्वच तालुक्यामध्ये विखुरलेल्या स्वरूपात आहे. वनश्रीची देखभाल करण्यासाठी जिल्हयात शासकीय स्तरावर चंद्रपूर मुख्यालयात मध्यम वनवृत्त दक्षिण व उत्तर वनवृत्त. आहेत. तसेच ब्रम्हपूरी व बल्लारशाह या ठिकाणी सुध्दा वनश्रीची देखभाल करण्यासाठी शासकीय स्तरावर कार्यालय आहेत.

2.8 हवामान व पर्जन्य

सर्वसाधारणपणे जिल्हयाचे हवामान विषम आहे. म्हणजेच उन्हाळयात अति उष्ण व हिवाळयात अति थंड आहे. संपूर्ण राज्यात चंद्रपूर जिल्हयाचे उष्णतामान सर्वाधिक असते हे. समजण्यास हरकत नाही. येथील सर्वाधिक नोंद केल्या गेलेल्या 18 मे 1987 मध्ये 48.4 सेल्सिअस इतकी तर सर्वात कमी नोंद केल्या गेलेल्या 10 जानेवारी 1899 रोजी 2.8 सेल्सिअस तापमानची करण्यांत आलेला आहे. सन 1998 मध्ये जिल्हयाचे सरासरी कमाल उष्णतामान अनुक्रमे 47.7 सेल्सिअस होते. तर हिवाळयात किमान उष्णतामान 7.1 सेल्सिअस होते. जिल्हयातील कमाल व किमान उष्णतामान ठरविण्यासाठी जिल्हयात चंद्रपूर व ब्रम्हपूरी येथे दोन केंद्रे आहेत. जिल्हयाचे वार्षिक सरासरी पर्जन्यमान 1142.1 मि.मि. असून सन 2014 मध्ये सर्वात जास्त पाऊस ब्रम्हपूरी तालुक्यात 2220.1 मि.मि पडला तर सर्वात कमी पाऊस नागभिड या तालुक्यात 1630.1 मि.मि. पडला.

2.9 जमीन व तिचे प्रकार

जिल्हयात जमीनीचे विविध प्रकार असून ती काळी, कन्हाळ, मोरांड, रेटाड, किंवा बरडी आणि पांढरी या स्थानिक नावाने ओळखल्या जातात. वर्धा नदीच्या खो-यातील काळया कसदार जमीनीत कापूस, गहु, डाळी, सोयाबिन आणि ज्वारी अशा प्रकारची कोरडवाहू पिके तर वैनगंगा खो-यातील काळसर जमीनीत प्रामुख्याने भाताचे पिक घेण्यांत येते.

3. जनगणना

3.1 लोकसंख्या

2011 च्या जनगणनेच्या प्रकाशनानुसार जिल्हयाची एकूण लोकसंख्या 2204 307 असून त्यापैकी 1123834 पुरुष व 10804 73 स्त्रिया आहेत. 2001 ते 2011 या दहा वर्षांच्या कालावधीत जिल्हयातील लोकसंख्या वाढीचा दर 6.4 % होता. हा राज्याच्या वाढीच्या दरापेक्षा 5.3 % कमी आहे. 2011 च्या जनगणनेनुसार एकूण लोकसंख्येपैकी चंद्रपूर तालुक्यात सर्वाधिक म्हणजे 21.8 % लोक राहतात. तर पोंभूर्णा तालुक्यात सर्वात कमी म्हणजे 2.3 % लोक राहतात. तसेच जिल्हयाची सन ऑक्टोबर 2013 ची प्रक्षेपित लोकसंख्या 2319675 एवढी आहे.

3.2 लोकसंख्येची घनता

राज्याच्या एकूण क्षेत्रापैकी 3.7 % क्षेत्र असलेल्या या जिल्हयात राज्याच्या 1.9 % लोक राहतात. लोकसंख्येच्या तुलनेत क्षेत्र अधिक असल्याने 2011 च्या जनगणनेनुसार या जिल्हयातील लोकसंख्येच्या घनतेचे प्रमाण चौ.कि.मी. मागे 193 असून तेच प्रमाण राज्यासाठी 365 आहे.

3.3 ग्रामीण व नागरी लोकसंख्येचे प्रमाण

जिल्हयात 2011 च्या जनगणनेनुसार एकूण लोकसंख्येपैकी 64.8 % लोक खेडयात तर 35.2 % लोक शहरात राहतात. नागरी लोकसंख्या एकूण 7.7 लक्ष असून सर्वाधिक म्हणजे 51.8 % चंद्रपूर महानगरपालिका क्षेत्रात राहतात. जिल्हयातील गोडपिपरी सर्वात लहान असून त्यात जिल्हयाच्या नागरी लोकसंख्येच्या केवळ 1.1 % लोक राहतात.

3.4 लोसंख्येतील स्त्रि-पुरुष प्रमाण (2011 च्या जनगणनेनुसार)

जिल्हयात दर हजार पुरुषामागे स्त्रियांचे प्रमाण 961 असून महाराष्ट्रच्या 929 च्या तुलनेत 32 ने अधिक आहे. ग्रामीण व नागरी भागात हे प्रमाण अनुक्रमे 950 आणि 968 इतके आहे.

3.5 अनुसूचित जाती व जमाती

2011 च्या जनगणनेनुसार जिल्हयातील एकूण लोकसंख्येत अनुसूचित जातीचे प्रमाण 15.8 % असून अनुसूचित जमातीचे प्रमाण 17.7 % आहे. महाराष्ट्र राज्यासाठी हे प्रमाण अनुक्रमे 11.8 % आणि 9.4 % आहे.

3.6 कामगार

2011 च्या जनगणनेनुसार जिल्हयातील एकूण काम करणा-यांची संख्या 1058172 असून ती एकूण लोकसंख्येच्या 48.0 % आहे. काम करणा-यांपैकी 20.9 % शेतकरी, 44.8 % शेतमजूर, 2.0 % घरगुती उद्योग वस्तूनिर्माण प्रक्रिया, सेवा दुरुस्ती आणि इत्यादी क्षेत्रात काम करणारे आहेत. 32.3 % लोक इतर सेवेमध्ये गुंतले आहे.

3.7 अ) वयोगटानुसार लोकसंख्येची वर्गवारी

2011 च्या जनगणनेनुसार 0 ते 14 या वयोगटात 24.45 %, 15 ते 19 वयोगटात 9.71 %, 20 ते 24 वयोगटात 9.86 %, 25 ते 29 या वयोगटात 8.77 %, 30 ते 34 वयोगटात 7.91 %, 35 ते 39 या वयोगटात 7.69 %, 40 ते 50 या वयोगटात 12.97 % तर 50 ते 59 या वयोगटात 8.49 % आणि 60 व त्यापेक्षा अधिक वयोगटात 9.82 % लोक आहेत. तसेच वय अनिर्देशित लोक 0.31 % आहेत.

ब) धर्मानुसार वर्गवारी

2001 च्या जनगणनेनुसार जिल्हयात हिंदू, बौद्ध, ख्रिश्चन, जैन, मुस्लिम, शीख, व इतर धर्माचे लोक राहतात. तर काही प्रमाणात धर्म न सांगणारे लोक राहतात. एकूण लोकसंख्येपैकी सर्वाधिक म्हणजे 82.1 % लोक हिंदू धर्माचे आहेत. तर सर्वात कमी 0.2 % लोक जैन धर्माचे आहेत. इतर धर्मातील लोकांचे जिल्हयाच्या एकूण लोकसंख्येशी प्रमाण पुढीलप्रमाणे आहे. बौद्ध 13.2 %, ख्रिश्चन 0.5 %, मुस्लिम 3.7 %, शीख 0.2 %, इतर धर्म 0.9 % व धर्म न सांगणारे 0.1 % लोक राहतात.

3.8 साक्षरता

2011 च्या जनगणनेनुसार एकूण लोकसंख्येच्या 80.0 % लोकसंख्या साक्षर असून ग्रामीण भागातील साक्षरतेचे प्रमाण 75.5 % तर नागरी भागातील 88.2 % आहे. पुरुष आणि स्त्रिया यांची साक्षरतेची टक्केवारी अनुक्रमे 86.8 आणि 73.0 आहे. चंद्रपूर आणि वरोरा या तालुक्यामध्ये साक्षरतेचे प्रमाण सर्वाधिक आहे. तर पोंभूर्णा तालुक्यात सर्वात कमी आहे.

3.9 वापरातील निवासी घरे व कुटुंब

2011 च्या जनगणनेनुसार चंद्रपूर जिल्हयातील जनगणना घरांची एकूण संख्या 4 80980 तर कुटुंबांची संख्या 536686 एवढी आहे. यापैकी प्रत्येकी 96 % निवासी घरे आणि कुटुंबे ग्रामीण भागात आहेत. एकूण कुटुंबाच्या संख्येत बेघर कुटुंबांचा समावेश आहे. मात्र त्यात संस्था कुटुंबाचा समावेश नाही.

3.10 जिल्हा उत्पन्न अंदाज व दरडोई उत्पन्न

जिल्हाचे नियोजनाकरिता जिल्हा उत्पन्नाची अत्यंत आवश्यकता असल्याने जिल्हा सामाजिक व आर्थिक समालोचन या वर्षीक प्रकाशनांत चंद्रपूर जिल्हयाचे जिल्हा उत्पन्न अंदाज सन 2004-05 ते 2011-12 पर्यंत प्रकाशित करण्यांत येत आहे. सर्व साधारणपणे अर्थव्यवस्थेच्या 16 क्षेत्रांचे चालू व स्थिर किंमतीनुसार जिल्हा उत्पन्नाचे अंदाज तयार करण्यांत आले आहेत. त्या करिता आवश्यक ती माहिती जिल्हा व राज्य पातळीवरून संकलीत करण्यांत आली असून अर्थ व्यवस्थेतील ज्या क्षेत्रातील माहिती राज्य पातळीवर स्वतंत्रपणे उपलब्ध होऊ शकत नाही. अशा प्रकारची माहिती राज्य पातळीवर एकत्रित पणे उपलब्ध करून घेण्यांत आली. आणि संबंधित जिल्हयाचा वाटा अंदाजित करण्यांत आलेला आहे.

जिल्हा उत्पन्न अंदाज तयार करतांना आर्थिक उत्पादन क्षेत्रात 1) प्राथमिक 2) दुय्यम व 3) तृतीय क्षेत्र यानुसार तीन क्षेत्रात विभाजन करून त्यानुसार उत्पन्न विचारात घेण्यांत आले.

(1) जिल्हा उत्पन्न (2004-05) चालू किंमतीनुसार

चंद्रपूर जिल्हयाचे सर्व क्षेत्रातील चालू किंमतीनुसार सन 2012-13 चे स्थूल जिल्हा उत्पन्न ` 2310167 लक्ष आहे. त्याचप्रमाणे निव्वळ जिल्हा उत्पन्न ` 2060890 लक्ष असून निव्वळ दरडोई जिल्हा उत्पन्न ` 85363 लक्ष आहे. चालू किंमतीनुसार जिल्हयाचे स्थूल उत्पन्न व निव्वळ उत्पन्न राज्य उत्पन्नाच्या 1.7 % आहे.

चालू किंमतीनुसार जिल्हयाच्या स्थूल उत्पन्नाच्या 25.1 % प्राथमिक क्षेत्रातून, 24.3 % द्वितीय क्षेत्रातून व उर्वरित 50.6 % तृतीय क्षेत्रातून प्राप्त झाले आहे.

(2) जिल्हा उत्पन्न (2004-05) स्थिर किंमतीनुसार

चंद्रपूर जिल्हयाचे सर्व क्षेत्रातील स्थिर किंमतीनुसार सन 2012-13 चे स्थूल जिल्हा उत्पन्न ` 14 05562 लक्ष आहे. त्याचप्रमाणे निव्वळ जिल्हा उत्पन्न ` 12364 88 लक्ष आहे. स्थिर किंमतीनुसार जिल्हयाचे स्थूल उत्पन्न राज्य उत्पन्नाच्या 1.7 % व निव्वळ राज्य उत्पन्न राज्य उत्पन्नाच्या 1.7 % आहे.

स्थिर किंमतीनुसार जिल्हयाच्या स्थूल उत्पन्नाच्या 23.7 % प्राथमिक क्षेत्रातून, 26.0 % द्वितीय क्षेत्रातून, व उर्वरित 50.3 % तृतीय क्षेत्रातून प्राप्त झाले आहे.

“ जिल्हास्तरावरील उत्पन्नाचे अचुक अंदाज करण्यांसाठी प्रदेशाला संचयित होणारे उत्पन्न ही संकल्पना वापरणे योग्य असले तरी, जिल्हास्तरावरील आर्थिक उलाढालीचा परिणाम जिल्हया, पुरताच मर्यादित राहत नसल्याने संबंधीत जिल्हयाला बाहेरून प्राप्त होणारे व संबंधीत जिल्हयातून बाहेर जाणा-या उत्पन्नाचे मोजमाप करणे शक्य नसल्याने सदर पध्दतीचा वापर करता येत नाही. त्यामुळे उत्पन्न स्त्रोत पध्दती (INCOME ORIGINATING APPROACH) या संकल्पनेचा अवलंब करून जिल्हा स्तरावरील उत्पन्नाचे अंदाज तयार करण्यांत आलेले आहेत”.

जिल्हा उत्पन्नाचे अंदाज तयार करण्यांकरिता लागणारी मुलभूत माहिती अजुनही समाधानकारक रित्या उपलब्ध नाही. प्राथमिक क्षेत्रकरिता बहुतांश आकडेवारी उपलब्ध आहे. मात्र इतर क्षेत्राकरिता आकडेवारी अतिशय अल्पश प्रमाणात उपलब्ध आहे. ज्या क्षेत्राकरिता जिल्हास्तरावरील आकडेवारी उपलब्ध नाही त्या क्षेत्राकरिता जिल्हावार अनुरूप असे निर्देशांक वापरून त्या आधारे राज्यस्तरावरील उत्पन्नाची जिल्हयामध्ये विभागणी करण्यांत आलेली आहे.

आकडेवारीच्या उपलब्धतेचा अभाव अनुरूप निर्देशांकांचा वापर तसेच पध्दतीमधील अंगभूत उणीवा या सर्वांमुळे जिल्हा उत्पन्नाचे अचूक अंदाज बांधण्यामध्ये मर्यादा येत असल्याने हे अंदाज ढोबळ मानाने जिल्हयातील उत्पन्नाची पातळी आजमाविण्याकरिता वापरावेत. या प्रकाशनात प्रकाशित केलेले जिल्हा उत्पन्नाचे अंदाज वापरतांना वरील मर्यादा लक्षात घ्याव्यात.

4. वन

4.1 वनक्षेत्र

2013-14 या वर्षात जिल्हयातील वनक्षेत्र 3567.8 चौ.कि.मी क्षेत्र असून जिल्हयाच्या क्षेत्रफळाशी त्याचे प्रमाण 31.2 % इतके आहे. तसेच जिल्हयांचे एकूण वनक्षेत्रापैकी राखीव वनक्षेत्र 75.6 %, संरक्षित वनक्षेत्र 20.7 % ,तर अवर्गीकृत वनक्षेत्र 3.7 % आहे.

4.2 वनोत्पादन

वनोत्पादनापासून जिल्हयात सन 2013-14 मध्ये ` 18.62 केटी उत्पन्न झाले. सर्वाधिक उत्पन्न हे इमारती लाकुड व जळाऊ लाकुड पासून मिळाले असून, त्याखालोखाला बांबू व विडि पाने इत्यादी पासून उत्पन्न मिळाले आहे. वनोत्पादन जास्तीत तास्त वाढविण्याच्या दृष्टीने सार्वजनिक व पंचायतीच्या जमीनीवर झाडांची लागवड करणे, रस्ते व कालवे यांच्या बाजूने झाडे लावणे, तसेच मुलागणिक झाडे लावणे, इ.योजना सामाजिक वनीकरण विभागाकडून राबविल्या जातात.

5. कृषी

5.1 जमीनीचा वापर

2011-12 च्या जिल्हा अधिक्षक कृषि अधिकारी, चंद्रपूर यांनी सादर केलेल्या सुधारीत माहितीच्या भु-अभिलेखावरून तयार करण्यांत आलेल्या गाव नमुन्यातील क्षेत्र एकत्रित केले असता ते 831 हजार हेक्टर होते. यापैकी 137 हजार हेक्टर जंगल व्याप्त व 477 हजार -हेक्टर निव्वळ पेरणी क्षेत्र होते. 56 हजार हेक्टर क्षेत्र शेतीस उपयुक्त नाही. तर 43 हजार हेक्टर क्षेत्र लागवडीलायक असूनही त्यात लागवड करण्यांत आली नाही. 76 हजार हेक्टर क्षेत्रात पडीत जमीन आहे. 521 हजार हेक्टर क्षेत्र पिकाखाली होते. त्यापैकी केवळ 44 हजार क्षेत्रातच एकापेक्षा अधिक वेळा पिक घेण्यांत आले. निव्वळ लागवडीखालील क्षेत्राच्या 8.4 % क्षेत्र दुसोटा क्षेत्र खाली येते.

5.2 भु-धारक

2010-11 च्या कृषि गणनेच्या माहितीनुसार जिल्हयात एकूण 304227 ,भुधारक असून त्यांचे जवळील एकूण शेतजमीन 540914.6 हेक्टर आहे. या पैकी 2.7 % धारण क्षेत्र [0.5] हेक्टरखाली, 8.9 % धारण क्षेत्र [0.5 ते 1] हेक्टरखाली, 25.7 % धारण क्षेत्र [1 ते 2] हेक्टरखाली, 42.7 % धारण क्षेत्र [2 ते 5] हेक्टरखाली, 16.1 % धारण क्षेत्र [5 ते 10] हेक्टरखाली, 3.1 % धारण क्षेत्र [10 ते 20] हेक्टरखाली, तर 20 व त्या पेक्षा अधिक धारण क्षेत्र 0.8 आहे.

5.3 पिकपध्दती

जिल्हयातील 2011-12 मधली एकूण पिकाखाली असणा-या 520877 हेक्टर क्षेत्रापैकी अन्नधान्य पिकाखाली क्षेत्र 251775 हेक्टर म्हणजे एकूण पिकाखालील क्षेत्राच्या 48.3 % आहे. एकूण पिकापैकी सर्वात जास्त क्षेत्र तांदूळ या पिकाखाली क्षेत्राच्या 31.9 % आहे. त्याखालोखाल क्षेत्र हे गहू खालील असून ते एकूण पिकाखालील क्षेत्राच्या 4.1 % आहे. एकूण कडधान्य पिकाखालील क्षेत्र 10.1 % असून कपाशीखालील क्षेत्र 9.4 % आहे.

5.4 पिकाचे उत्पादन

सन 2013-14 मधील तृणधान्याचे एकूण उत्पादन 510900 मे.टन असून कडधान्याचे उत्पादन 56200 मे.टन आहे. तसेच तेलबियांचे उत्पादन 44100 मे.टन इतके आहे.

5.5 मुख्य पिकांचे दर हेक्टरी उत्पादन

जिल्हयामधील तांदूळ, तूर, हरभरा, ज्वारी, गहू, सोयाबिन, कापूस, ही मुख्य पिके होत. सन 2012-13 मध्ये पिकांचे दर हेक्टरी उत्पादन पुढील प्रमाणे आहे. ज्वारी 966 किलो, भात / तांदूळ 1312 किलो, गहू 874 किलो, तूर 1036 किलो, सोयाबिन 608 किलो, आणि कापूस 369 सरकी विरहीत गासडी आहे.

5.6 रसायनिक खताचे वाटप

जिल्हयामध्ये 2013-14 मध्ये 123029 मे.टन रसायनिक खताचे वाटप करण्यांत आले.

5.7 पिकसंवर्धन

पिकसंवर्धन मोहिमेंतर्गत जिल्हयातील शेतक-यांना भात विकास कार्याक्रमांतर्गत बियाणांचे वाटप केले जाते. पिकसंवर्धन योजनेंतर्गत सन 2013-14 या वर्षात बिगर आदिवासी योजनांतर्गत ` 77.7 लक्ष खर्च करण्यांत आला. तर याच योजनेंतर्गत आदिवासी उपयोजनांतर्गत ` 224.7 लक्ष खर्च करण्यांत आला. फलोत्पादना करिता आदिवासी योजनेंतर्गत खर्च ` 3.0 लक्ष आहे.

5.8 शेतमाल साठवणूकीच्या व नियंत्रित बाजारपेठांच्या सोयी

चंद्रपूर जिल्हयात एकूण 13 कृषि उत्पन्न बाजार समित्या असून त्या ठिकाणी विक्रीयोग्य शेतमालाची विक्री होते. 2013-14 या वर्षात 6349 टन भात, 31 टन ज्वारी, 1772 टन गहू, 5758 टन तूर, 24 टन मुग, 8 टन उडीद इत्यादी कृषि मालाची विक्री या कृषि उत्पन्न बाजार समित्यांद्वारे करण्यांत आली.

5.9 जमीन सुधारणा

जिल्हा अधिक्षक कृषि अधिकारी, चंद्रपूर यांचे मार्फत जमीन विकासाची कामे घेतली जातात. उदा. जमीनीला बांध घालणे व उतारावर समतल घालणे, इत्यादी उपायांद्वारे जमीनीचा विकास करण्यांत येतो. एकात्मिक पाणलोट क्षेत्र विकास कार्यक्रमांतर्गत सन 2013-14 मध्ये सर्वसाधारण भूसुधारणा योजने अंतर्गत ` 250.3 लक्ष खर्च करण्यांत आला. तसेच अनुसूचित जाती योजने अंतर्गत जिल्हा कृषि अधिका-यांमार्फत निव्वळ अनुसूचित जातीच्या व नवबौध्द शेतक-यांना ट्रारिड्रय रेषेच्यावर उपयोजने करिता अर्थसहाय देण्यांत येते.

6. जलसिंचन

6.1 जलसिंचनाची कामे

जिल्हयाचा कृषि विषयक उत्कर्ष साधण्यासाठी व सार्वसाधारण आर्थिक सुस्थितीसाठी सिंचन क्षमता वाढविणे ही एक महत्वाची बाब आहे. जिल्हयामध्ये विहिरी लहान पाटबंधारे, मध्यम पाटबंधारे, उपसासिंचन योजना तसेच नदी, नाल्यावर पंप बसवून सिंचन केले जाते. जिल्हयामध्ये सन 2011-12 मध्ये पिकाखालील ओलिताचे एकूण क्षेत्र 106717 हेक्टर इतके होते. म्हणजेच एकूण लागवडीखालील क्षेत्राच्या 520877, म्हणजेच 20.5 टक्के क्षेत्र ओलिताखाली होते. सन 2013-14 या वर्षी सिंचन विहिरींची एकूण संख्या 44868 आहे. तर वापरात नसलेल्या सिंचन विहिरींची संख्या 2187 एवढी आहे. जिल्हयातील सिंचनासाठी उपयोगात आणलेल्या विहिरीवर बसविलेल्या तेल पंपाची संख्या 5482 असून विज पंपाची संख्या 37199 आहे.

6.2 निरनिराळ्या पिकाखालील ओलिताचे क्षेत्र

सन 2011-12 मध्ये एकूण 106717 हेक्टर या लागवडीखालील एकूण ओलित क्षेत्रापैकी तृणधान्याखाली क्षेत्र 102.4 %, कडधान्याखाली क्षेत्र 29.5 %, एकूण मसाल्याची पिके 5.2 %, एकूण फळे व भाजीपाल्या खालील क्षेत्र 3.4 %, ऊसाखालील क्षेत्र 0.02 %, सांकिर्ण 0.8 %, असून तंतूमय एकूण पिके, एकूण गळीताची पिके व इतर पिके म्हणजेच एकूण अखाद्य पिकाखालील क्षेत्र 1.2 % होते.

6.3 सिंचन क्षेत्र

जिल्हयामध्ये सन 2011-12 मध्ये ओलिताखाली निव्वळ भिजणारे क्षेत्र 99953 हेक्टर होते. यापैकी विहिरीद्वारे भिजणारे क्षेत्र 66453 हेक्टर होते व इतर साधनांनी भिजणारे क्षेत्र 33500 हेक्टर होते.

6.4 सिंचन प्रकल्प

जिल्हयामध्ये मोठे पाटबंधारे प्रकल्प आसोलामेंढा हा असून मध्यम पाटबंधारे प्रकल्पांपैकी, घोडाझरी, नलेश्वर, चारगाव, चंदईनाला, अमलनाला, व लभानसराड, पकडडीगुडडम, या सात प्रकल्पाची कामे पूर्ण झालेली आहे. तर डोंगरगाव या प्रकल्पांची कामे वन जमीनीमुळे खोळंबून राहिले आहे. पुर्ण झालेल्या वरील आठ प्रकल्पाखालील एकूण लाभक्षेत्र 4 5682 हेक्टर तसेच मोठेपाटबंधारे प्रकल्पाखाली एकूण लाभक्षेत्रात 50858 असून सन 2013-14 या वर्षामध्ये ओलिताखालील एकूण क्षेत्र 27 224 हेक्टर आहे.

7. पशुसंवर्धन व पशुवैद्यकिय सेवा

7.1 पशुधन

2007 च्या पशुगणनेच्या स्थाई आकडेवारीनुसार चंद्रपूर जिल्हयातील पशुधनाची संख्या 10304 23 इतकी आहे. 2003 च्या पशुगणनेनुसार ही संख्या 997 669 होती. तुलनात्मक विचार करता 2007 च्या पशुधनाच्या संख्येत 32754 ने वाढ झालेली दिसून येते. म्हणजेच 2003 ते 2007 या सहा वर्षांच्या काळात पशुधनाची संख्या 3.28 % वाढ झाल्याचे आढळून येते. 2007 च्या पशुगणनेप्रमाणे गायी व बैल 55.0 %, म्हशी व रेडे 8.7 %, मेंढया व बक-या 33.5 %, तर घोडे शिंगरे व इतर पशुधन 4.5 % आढळून येते. 2003 च्या पशुगणनेनुसार एकूण कुक्कुटादीपक्षी 6294 63 एवढे होते. तर 2007 च्या पशुगणनेप्रमाणे एकूण कुक्कुटादिपक्षी 7 91130 इतके आहे. म्हणजेच 2003 च्या तुलनेत 2007 मध्ये 25.7 % कुक्कुटादिपक्षांची वाढ झाल्याचे आढळून येते. 2007 च्या पशुगणनेप्रमाणे दर चौ. कि. मी. मागे पशुधनाची घनता 83.9 % आढळून येते.

7.2 पशुउत्पादन व दुग्धउत्पादन

चंद्रपूर जिल्हयामध्ये शेतीला जोड धंदा म्हणून दुग्धव्यवसाय केला जातो. जिल्हयामध्ये प्रामुख्याने गौराळु जातीच्या गायी व म्हशी विस्तृत प्रमाणात आढळून येतात. तसेच मुरा जातीच्या म्हशी या ब-याच प्रमाणात आढळतात. जिल्हयात दुधाचा व्यवसाय हा प्रामुख्याने दुग्ध सहकारी संस्था मार्फत केला जातो. सन 2013-14 या वर्षामध्ये दुग्ध विकास सहकारी संस्थांद्वारे एकूण 590.1 हजार लिटर दुग्ध गोळा करण्यांत आले. गोळा केलेले दुग्ध जास्त काळ टिकावे म्हणून जिल्हयात तीन शितगृह आहेत व त्याची क्षमता 60 हजार लिटर्स एवढी आहे.

7.3 पशुवैद्यकिय सेवा

जिल्हयात 7 पशुवैद्यकिय चिकित्सालय, 37 पशुवैद्यकिय दवाखाने, 118 पशुवैद्यकिय प्रथमोपचार केंद्र, 151 कृत्रिम रेतन केंद्र आहेत.

7.4 पशुधन विकास कार्यक्रम

पशुधन विकासाचे कार्यक्रमांतर्गत जिल्हा योजनेमध्ये पुढील विविध कार्यक्रम राबविले जातात. 1) पशुवैद्यकीय दवाखाना चिकित्सालय यांचे बांधकाम/बळकटीकरण आधुनिकीकरण 2) विविध पशुवैद्यकीय दवाखान्यात औषधे पुरवणे 3) कामघेनू दत्तक ग्राम योजना 4) एकात्मिक कुक्कुट विकास कार्यक्रम 5) पशुसंवर्धनासाठी प्रदर्शनी व प्रचार कार्यक्रम 6) दुभत्या जनावरांना खाद्य उपलब्धतेसाठी सुधारणा कार्यक्रम राबविले जातात. सन 2013-14 या वर्षामध्ये पशुसंवर्धन व दुग्धव्यवसाय विकास या योजनेवर जिल्हा योजनेंतर्गत सर्वसाधारण एकूण अनुक्रमे 574.8 व 15.6 लक्ष खर्च करण्यांत आला.

8. मत्स्यव्यवसाय

8.1 मत्स्योत्पादन

चंद्रपूर जिल्हयामध्ये 17 752 हेक्टर क्षेत्र मत्स्य उत्पादनासाठी अनुकूल आहे. याशिवाय 698 मि.मी. लांबीचे नदीचे पात्र देखील तत्सम व्यवसायासाठी उपयुक्त आहे. परंतू सन 2013-14 मध्ये उपयोगात आणलेले एकूण क्षेत्र 15928 हेक्टर आहे. जिल्हयामध्ये साधारणतः मरळ, कतला, कटवा, झिंगा, इत्यादी प्रकारचे मासे आढळून येतात. सन 2013-14 मध्ये मत्स्यव्यवसायासाठी उपयोगात आणलेल्या 15928 हेक्टर क्षेत्रापासून 894 0 मे.टन भुजल मत्स्योत्पादन घेण्यांत आले. त्याचे एकूण मुल्य 4 820.0 लक्ष एवढे आहे. तसेच मत्स्यबीज उत्पादन केंद्राना मत्स्यव्यवसायासाठी 1000 लक्ष मत्स्यबीजे पुरविण्यांत आली.

8.2 मत्स्योत्पादन विकासाचे कार्यक्रम

जिल्हयामध्ये मत्स्यव्यवसायाचा विकास करण्याकरीता जिल्हा योजनेअंतर्गत खालीलप्रमाणे निरनिराळे कार्यक्रम राबविले जातात. 1. मत्स्यबिज उत्पादन केंद्राची स्थापना 2. मच्छीमार प्रशिक्षण केंद्रांची स्थापना व मच्छीमार युवकांना प्रशिक्षण 3. मत्स्य व्यवसायोपयोगी आवश्यक सामुग्रीच्या खरेदीवर अर्थ सहाय्य 4. अवरुध्द पाण्यातील मत्स्यसंवर्धन 5. मच्छीमार सहकारी संस्थेचा विकास 6. मत्स्यव्यवसाय विकास संस्था स्थापने 7. मच्छीमारांना विमा हप्ता भरण्यासाठी अनुदान . सन 2013-14 मध्ये मत्स्योत्पादन कार्यक्रमातर्गत विविध उपयोजना अंतर्गत 24.3 लक्ष खर्च करण्यात आला.

9. विद्युत

9.1 विद्युतीकरण

चंद्रपूर जिल्हयामध्ये 2011 च्या जनगणनेनुसार एकूण 1673 गावे व 23 शहरे आहेत. त्यापैकी 31 मार्च 2014 पर्यंत 1673 गावांचे व 23 शहरांचे विद्युतीकरणाचे काम पूर्ण करण्यांत आलेले आहे.

9.2 विज पुरवठा केलेल्या कृषि पंपाची संख्या

मार्च 2012 अखेरपासून जिल्हयामध्ये महाराष्ट्र राज्य विद्युत वितरण कंपनीद्वारे 102749 कृषि पंपांना विज पुरवठा करण्यांत आला.

9.3 विजेचा वापर

सन 2013-14 मध्ये एकूण 571340 हजार किलो वॉटस तास विद्युत वापरण्यांत आली. त्यापैकी घरगुती कामासाठी 57.9 %, व्यापारी कामासाठी व लघुशक्तीसाठी 8.3 %, औद्योगिक कामासाठी, 7.0 %, सार्वजनिक दिवाबत्तीसाठी 3.6 %, कृषि कामासाठी 20.3 %, इतरकामासाठी 2.9 %, विद्युत वापरण्यांत आली. तसेच जिल्हयामध्ये 4.5 लक्ष विद्युत जोडणी (कनेक्शन्स) केली गेली आहेत.

9.4 विज निर्मिती

चंद्रपूर येथील दुर्गापूरला असणा-या औष्णिक विद्युत निर्मिती प्रकल्पामध्ये जागतिक बँकेच्या सहकार्याने महाराष्ट्र राज्य विद्युत मंडळाने दिनांक 2 ऑक्टोबर 1997 रोजी 500 मेगावॉट क्षमतेचा सातवा व अंतिम महत्वपूर्ण संच कार्यान्वित केल्यामुळे या केंद्रामधून आता 2340 मेगावॉट क्षमतेच्या विज निर्मितीस प्रारंभ झाला आहे. या महाऔष्णिक केंद्राचा शिलान्यास 16 जानेवारी 1976 रोजी करण्यांत आला होता. 1 ऑक्टोबर 1997 पावेतो या केंद्रातील सहा संचाची विजनिर्मिती क्षमता 1840 मे.वॅ. होती. या वर्षात 500 मे.वॅ. चा सातवा संच सिंक्रोनाइझ झाल्यामुळे ही क्षमता 2340 मे.वॅ. इतकी झाली. त्यामुळे दोन हजाराहून अधिक विजनिर्मिती क्षमता असणारे हे केंद्र आता केवळ औष्णिक केंद्र राहिले नसून महाऔष्णिक केंद्र झाले आहे. हे महाऔष्णिक केंद्र केवळ भारतातीलच नव्हे तर आशिया खंडातील सर्वात मोठे विज निर्माण करणारे केंद्र बनले आहे. या केंद्रासाठी लागणारा कोळसा हा दुर्गापूर येथील कोळशाच्या खाणीमधून उपलब्ध केला जातो.

10. खनिकर्म उद्योग

10.1 खाणकाम

चंद्रपूर जिल्हयाला खनिज संपत्तीच्या भव्य साठ्याचे वरदानच मिळाले आहे. या जिल्हयात लोखंड, दगडी कोळसा, व चुनखडी, इत्यादी खनिजाचे साठे विपूल प्रमाणांत आहेत.

10.1 (1) लोखंड (आयर्न ओअर)

उच्च प्रतीच्या लोहाचे साठे 1) वैनगंगा नदीच्या पश्चिमेकडील भागात 2) गडचिरोली जिल्हयातील सुरजागड व भामरागड उपविभागात उपलब्ध आहे. याहून कमी प्रतीच्या लोहाचे साठे 1) लोहारा, 2) आसोला (गुंजेवाही), 3) ब्रम्हपूरी मधील रत्नापूर व 4) वरोरा उपविभागातील पिंपळगाव व भिसी या ठिकाणी आहेत.

रत्नापूर व भिसी येथील साठे हे फारच कमी प्रमाणात असून आर्थिक अन्वेषणाचे दृष्टीने न परवडणारे आहे. अविभाजित चंद्रपूर जिल्हयातील लोहाची खनिज क्षमता ही राज्याच्या लोहाच्या खनिज क्षमतेच्या 77.9 % आहे. तथापि उच्च प्रतीच्या लोहाचे भव्य साठे हे नवनिर्माण गडचिरोली जिल्हयातील सिरोंचा तहसिलीत आहेत. वैनगंगा नदीच्या पश्चिमेकडील भागातील लोहाचा उपयोग प्रामुख्याने चंद्रपूर येथील महाराष्ट्र इलेक्ट्रोमेल्ट कारखान्याकरिता केला जातो.

(2) कोळसा

जिल्हयात कोळसा अ) चंद्रपूर वरोरा व राजुरा विभागातील वर्धा व्हॅली एरिया ब) वरोरा तहसिलीतील काही भाग करेलकमिटीच्या अहवालानुसार जिल्हयातील कोळशाचे अंदाजित साठे 1606 मिलीयन टन इतके आहे. याव्यतिरिक्त भविष्यात अजूनही कितीतरी मिलियन टन साठे उपलब्ध होवू शकतील असा अंदाज आहे. चंद्रपूर दुर्गापूर पदमापूर येथील कोळशाच्या साठ्यांचे वैशिष्ट्ये हे की जवळजवळ 50 टक्के कोळसा हा ओपन काम्स्ट मार्यनिंग मध्येच उपलब्ध केला जावू शकतो. यामुळे दुर्गापूर येथे महाराष्ट्र राज्य विद्युत वितरण कंपनी सुपर थर्मल पॉवर स्टेशन सुरू करण्यांत आहे आहे. या थर्मल पॉवर स्टेशनची अंतिम विज निर्मिती क्षमता 2340 मे.वॅ. असून, दुर्गापूर येथील कोळशाच्या उपलब्धतेमुळे शक्य आहे. चंद्रपूर जिल्हयातील महत्वाच्या कोळशाच्या खाणी खालील ठिकाणी आहे. 1) माजरी तेलवासा कोलफील्ड 2) चांदा कोलफील्ड 3) घुग्गुस निलजई कोलफील्ड 4) बल्लारपूर कोलफील्ड 5) सास्ती राजुरा कोलफील्ड 6) विरूर चिंचोली कोलफील्ड 7) विरूर कोलफील्ड.

(3) सिमेंट

चंद्रपूर, बल्लारपूर उपविभागात सिमेंट चे उत्पादन करणारे चार कोठे कारखाने आहेत. 1) आवापूर येथील लार्सन अँड टुब्रो कारखाना 2) हरिगंगा सिमेंट कारखाना 3) माणिकगड सिमेंट कारखाना 4) घुग्गुस ए.सी.सी.सिमेंट कारखाने कार्यरत आहेत.

(4) बॅराईट्स

चंद्रपूर मुल या 45 किलोमिटरच्या पट्टयात अति कमी प्रमाणात बॅराईट्सचे साठे उपलब्ध आहेत.

(5) तांबे

जिल्हयातील चंद्रपूर व ब्रम्हपूरी या भागात अल्प प्रमाणात तांबे सापडते.

(6) क्रोमाईट्स

भुवैज्ञानिक व खनिकर्म संचालनालयाने सन 1977-78 मध्ये प्रथमच चंद्रपूर जिल्हयात क्रोमाईट्सचे साठे उपलब्ध असण्याची शक्यता उघडकीस आणली. त्यानंतर भुवैज्ञानिक व खनिकर्म विभागाने सव्हेक्षण करून जिल्हयातील पुयादंड, पिटेसूर व बल्लारपूर च्या काही भागात हे साठे उपलब्ध असल्याचे सिध्द केले.

10.2 उद्योग

जिल्हयामध्ये नोंदणीकृत झालेल्या कारखान्याची संख्या 2012 मध्ये 244 असून त्यापैकी 34 कारखाने बंद होते तर 210 कारखाने चालू स्थितीत होते. त्या कारखान्यामध्ये 24527 कामगारांना रोजगार उपलब्ध करून देण्यांत आला.

10.3 औद्योगिक वासाहत

जिल्हयामध्ये उद्योगाच्या विकासाकरिता महाराष्ट्र राज्य औद्योगिक विकास मंडळामार्फत 16 कि.मी. अंतरावर पडोली येथे 214.40 हेक्टर जमिनीवर एक औद्योगिक वसाहत स्थापन करण्यांत आली. या वसाहतीत 46 उद्योगधंदे स्थापन झाले असून त्यासाठी महाराष्ट्र औद्योगिक विकास मंडळामार्फत पाणी, विज व रस्ते यांची सोय उपलब्ध करून देण्यांत आली. तसेच चंद्रपूरहून 3 कि.मी. अंतरावर चांदा इंडस्ट्रियल इस्टेट लि. वसाहत असून या वसाहतीचे क्षेत्र 43.45 एकर आहे.

11. वाहतूक व दळणवळण

11.1 लोहमार्ग

जिल्हयात दुहेरी रूंद लोहमार्ग 121 कि.मी. असून एकेरी रूंद लोहमार्ग 260 कि.मी. लांबीचे आहे. चंद्रपूर हे शहर मद्रास व दिल्ली या प्रमुख शहरांना रेल्वे मार्गानी जोडले आहे. जिल्हयातील चंद्रपूर, घुग्गुस, तडाळी, बल्लारपूर, भांदक, माजरी, वरोरा, माणिकगड, विहिरगाव विरूर ही गावे रेल्वे मार्गाने जोडलेली आहे. तसेच नागभिड, ब्रम्हपूरी, सिंदेवाही, मुल या तालुक्यांमध्ये ब्रॉड गेजचे काम पूर्ण झाले आहे. चंद्रपूर जिल्हयामध्ये महात्वाच्या रेल्वेमार्गाचे विद्युतीकरण पूर्ण करण्यांत आलेले आहे. एकूण रेल्वेमार्गाची लांबी 381 कि.मी. आहे.

11.2 रस्त्याची लांबी

चंद्रपूर जिल्हयात मार्च 2014 पर्यंत राज्य शासनाचे मालकीचे 2575.2 व जिल्हा परिषद मालकीचे 7062.6 कि.मी. महानगरपालिका/नगरपरिषद मालकीचे 325.1 कि.मी लांबीचे रस्ते उपलब्ध होते. डांबरीकरणाच्या रस्त्याची लांबी 4895.6 कि.मी., खडीचे रस्ते 2471.2कि.मी. लांबीचे, इतर माल वापरून केलेले रस्ते 2576.6 कि.मी., लांबीचे असून सिमेंट / काँक्रीट रस्ते 64.0 कि.मी. लांबीचे आहे.

11.3 नोंदणी करण्यांत आलेली वाहने

जिल्हयात एकूण नोंदणी झालेली वाहने संख्या 374447 असून,जिल्हयामध्ये प्रवासी वाहने अंतर्गत नोंदणी झालेल्या मोटार वाहनांची संख्या मार्च 2014 अखेर 339940 आहे. त्यात 88.8 % मोटार सायकली व स्कुटर, 8.5 % मोटारी व जिप्स, 2.5 % मालमोटारी व 0.2 % इतर वाहने आहेत. मागील वर्षाच्या तुलनेत नोंदणी झालेल्या वाहनात 2013-14 या वर्षी 8.2 % वाढ झालेली आढळते.

11.4 टपाल व तार कार्यालये

जिल्हयामध्ये मार्च 2014 अखेर 329 टपाल कार्यालये आहेत. दर लाख लोकसंख्येमागे 14.9 टपाल कार्यालये आहेत. याशिवाय 327 गावामध्ये पोष्टाची सुविधा आहे. जिल्हयामध्ये एकूण दुरध्वनींची संख्या 27556 इतकी आहे. सन 2012-13 च्या तुलनेत 2013-14 मध्ये 6764 ने दुरध्वनींच्या संख्येत घट झालेली आहे.

11.5 दुरदर्शन

जिल्हयामध्ये दुरचित्रवाणीची सोय उपलब्ध करण्यांत आली असून दुरचित्रवाणीद्वारे ग्रामीण जनतेला ज्ञान मिळविण्याच्या दृष्टिने महाराष्ट्र शासनातर्फे काही ग्रामपंचायतींना अनुदान तत्वावर सामुहिक दुरदर्शन संच पूरविण्यांत आले.

12. कामगार व रोजगार

12.1

जिल्हयात निरनिराळ्या उद्योगामध्ये सन 2013-14 या वर्षाकरिता एकूण 27049 कामगार असून त्यापैकी 18764 दुकानात, 4346 व्यापारी संस्थेत, 3851 हॉटेल व उपगृहात, 88 चित्रपटगृहात आहेत.

12.2

रोजगार व स्वयंरोजगार मार्गदर्शक केंद्राच्या आकडेवारी वरून स्पष्ट होते की, सन 2013-14 मध्ये 5636 उमेदवारांनी कामे मिळविण्यांकरिता आपली नांवे नोंदविलेली होती. सन 2013-14 वर्षाअखेरीस पटावरील उमेदवार 86967 एवढी होती. त्यापैकी फक्त 1144 उमेदवारांना रोजगार मिळाल्याचे आढळते. त्यात 5.1 % अनुसूचित जाती / जमाती व 94.* % इतर वर्गाचे उमेदवार होते. सन 2012-13 च्या तुलनेत सन 2013-14 मध्ये रोजगार मिळालेल्या उमेदवारांच्या संख्येत घट झालेली आढळते.

12.3 मजुरीचे दर

सन 2007-08 या वर्षामध्ये कुशल करागीर उदा. सुतार, लोहार, चांभार, यांचे मजुरीचे सदर अनुक्रमे ` 75, ` ७५, व ` 70, प्रती दिवस याप्रमाणे तर अकुशल कामगार उदा. शेतमजुर व गुराखी यांना अनुक्रमे देण्यांत येणारी सरासरी मजुरीचे दर ` ७० व ` 50 प्रती दिवस असे असल्याचे आढळते.

अर्थिक गणना 2005

या संचालनालयामार्फत वर्ष 2005 मध्ये चौथी आर्थिक गणना घेण्यांत आली असून सदर आर्थिक गणनेत बिगर शेती व निवडक शेती या उद्योगातील स्व:कार्यरत व आस्थापना विषयक माहितीचा यात समावेश करण्यांत आला आहे.

12.4 कृषि व बिगर कृषि आस्थापना

जिल्हयामध्ये कृषि व बिगर कृषि उद्योगांची संख्या 73332 आहे. यापैकी 63.5 % आस्थापना ग्रामीण भागात 36.5 % आस्थापना नागरी भागात कार्यरत आहेत. एकूण आस्थापनांपैकी 64737 (88.3) खाजगी, तर १५०४ (२.1) आस्थापना सहकारी क्षेत्रात व 7091 (9.7)सार्वजनिक क्षेत्रात कार्यरत आहेत. एकूण आस्थापनेपैकी 10.6 % आस्थापनांचे मालक अनुसूचित जातीचे तर केवळ 7.9 % आस्थापनांचे मालक अनुसूचित जमातीचे आहेत. एकूण आस्थापनांपैकी 25.0 % आस्थापना जागा विरहीत कार्यान्वीत होत्या. तर केवळ 11.5 % आस्थापनेमध्ये उत्पादनासाठी विजेचा वापर करण्यांत येत होता.

12.5 कामगार

कृषि व बिगर कृषि आस्थापनांमध्ये 178512 कामगार काम करित होते. यापैकी 55.8 टक्के कामगार ग्रामीण भागात 44.3% कामगार नागरी भागात काम करित होते. एकूण कामगारांपैकी वेतनावर काम करणारे कामगार 94279 (52.8%) होते. जिल्हयात प्रत्येक आस्थापनेत सरासरी 3 कामगार काम करित होते. तर ग्रामीण व नागरी भागातील आस्थापनेकरिता हेच प्रमाण 2.4 असे होते.

12.6 उद्योग गटानुसार वर्गीकरण

प्रत्येक उद्योग गटात किती कामगार काम करित होते. याची गटवार माहिती या प्रकाशनातील तक्ता क्रं 11.12 व 11.13 मध्ये देण्यांत आली आहे. एकूण 73332 आस्थापनांपैकी किरकोळ व्यापार या उद्योग गटात सर्वाधिक म्हणजे 32305 (44.1%) आस्थापना होत्या व त्यामध्ये एकूण कामगारांपैकी 51510 (28.9%) कामगार काम करित होते. वस्तु निर्माण या उद्योग गटाचा दुसरा क्रमांक लागतो. त्यामध्ये एकूण 7604 (17.2%) आस्थापना होत्या. कामगार संख्येच्या दृष्टिकोनातून विचार केल्यास या आस्थापनेमध्ये 22022 (12.3%) कामगार काम करित होते. कृषि या उद्योग गटात 23703 (3.2%) आस्थापना होत्या. या आस्थापनांमध्ये 6322 (3.6%) कामगार काम करित होते. सामुहिक, सामाजिक व व्यक्तिगत सेवा या उद्योग गटात 5285 (7.2%) आस्थापना होत्या. त्या आस्थापनेमध्ये 6570 (3.7%) कामगार काम करित होते. उर्वरित उद्योग गटातील 20768 (28.3%) आस्थापनेमध्ये 92018 (51.5%) कामगार गुंतलेले होते.

12.7 सहकार क्षेत्रातील आस्थापना

बिगर कृषि सहकार क्षेत्रात असणा-या 1447 आस्थापनांपैकी 1132 (78.2%) आस्थापना ग्रामीण भागात तर 315 (21.8%) आस्थापना नागरी भागात होत्या.

12.8 स्वकार्यरत उद्योग

या जिल्हयातील "सर्व गट मिळून एकत्र" या गटातील स्वकार्यरत उद्योगांची एकूण संख्या 51330 आहे. यापैकी ग्रामीण भागात 32858 (64.0%) व नागरी भागात 18472 (36%) उद्योग अस्तीत्वात आहेत. स्वकार्यरत उद्योगातील व्यक्तींची / कामगारांची संख्या 72952 असून, त्यापैकी ग्रामीण भागात 52745 (72.3%) तर नागरी भागात 20207 (27.7%) व्यक्ती कार्यरत आहेत.

13. सहकार

वर्ष 31.3.2014 अखेर पावेतो जिल्हयातील एकूण विविध सहकारी संस्थेची एकूण संख्या 1686 असून त्यांची सभासद संख्या 74289 एवढी आहे. यामध्ये कृषि पत संस्था 514 आहे. तर बिगर कृषि पत संस्था 357 आहेत, व पणन संस्था 14 आहेत. तसेच उत्पादक व सामाजिक सेवा संस्था 804 आहेत. वरील संस्था पैकी गैरपतसंस्था 1324 असून त्यात विणकर (हातमाग, यंत्रमाग) संस्था 2, मत्स्यव्यवसाय संस्था 161, दुग्धव्यवसाय संस्था 112 औद्योगिक व इतर औद्योगिक संस्था 28, गृहनिर्माण संस्था 71, उपसा सिंचन संस्था 13 ग्राहक भंडारे 29 कामगार कंत्राटदार संस्था 95 व 266 इतर संस्था आहेत.

सन 2013-14 मध्ये राज्य व जिल्हा पातळीवरील सहकारी अधिकोषांनी ` 4481.5 लक्ष कर्ज वाटप केले असून त्यापैकी येणे कर्ज ` 32174.6 लक्ष होते, तर मार्च 2013 अखेरपर्यंत कर्जाची थकबाकी ` 4049.7 लक्ष असल्याचे दिसून येते.

14. अधिकोष

14.1

चंद्रपूर जिल्हयात मार्च 2014 अखेरपावेतो 257 गावांना एकूण 93 वर्गिकृतबँकांची 257 शाख कार्यालये होती त्यापैकी 93 वर्गिकृत बँकांचा शाखा शहरी विभागात असून बाकी ग्रामीण भागात आहेत. तसेच जिल्हयात एकूण 80 जिल्हा मध्यवर्ती सहकारी बँक असून 17 शहरी विभागात आहेत.

14.2 शाखेच्या सेवेत येणारी सरासरी लोकसंख्या

मार्च 2014 अखेरपावेतो उपलब्ध आकडेवारीनुसार एकूण शाखांच्या सेवेतील कक्षेत सरासरी 19001 लोकसंख्या अंतर्भूत झाल्याचे दिसते.

14.3 पतठेवीचे प्रमाण

जिल्हयातील व्यापारी बँकातील एकूण ठेवी व कर्ज दिनांक 31.3.2014 अखेर अनुक्रमे ` 912717 लक्ष आणि ` 310878 लक्ष होते.

15. किंमती

15.1 घाऊक बाजारभाव

जिल्हयात 13 ठिकाणी कृषि उत्पन्न बाजार समीत्या असून 26 ठिकाणी उपबाजार पेठ आहेत. त्यामुळे या बाजारपेठात सर्व प्रकारच्या अन्नधान्याची आवक होते. प्रामुख्याने या कृषि उत्पन्न बाजार समीत्याद्वारे तांदुळ, ज्वारी, तुर, कुळीथ, मुग, उडीद, कांदा, तीळ, या महत्वाच्या वस्तुची आवक होते. सन 2013-14 या वर्षात गेल्या वर्षाच्या तुलनेत तांदुळ तर ज्वारी, कुळीथ, मुग, कांदा, उडीद, या वस्तुची आवक कमी असल्याचे आढळून येते.

मार्च 2013 ला संपणा-या वर्षाकरिता धान्यामध्ये सरासरी घाऊक बाजारभाव दर क्विंटल मागे धान माध्यम ` 1725, धान उत्तम ` 1675, गहु ` 750, ज्वारी गावरानी ` 913, हरभरा ` 1300, उडीद ` 1525, व मुग ` 1850, जवस ` 0, सोयाबिन काळा ` 2500, कापूस ` 3325, असल्याचे आढळते. मागील वर्षाच्या तुलनेत सन 2013-14 मध्ये काही धान्याच्या किंमतीत वाढ तर काहीत घट झालेली आहे.

15.2 किरकोळ बाजारभाव

सन 2013-14 मध्ये जिल्हा मुख्यालयाच्या ठिकाणच्या महत्वाच्या जीवनावश्यक वस्तुंच्या सरासरी किरकोळ किंमतीचा दर किलो मागे नागरी भागातील पुढीलप्रमाणे आहे. तांदुळ मध्यम ` 30.75, गहु ` 20.9, बाजरी ` 28.06, तुरडाळ ` 73.8, मसूरडाळ ` 61.5, साखर (खुबा) ` 35.3, गुळ ` 44.8, भुईमुगाचे तेल ` 142.7, वनस्पती डालडा ` 74.7, म्हशीचे दुध प्रती लिटर ` 39.7, बोकडाचे मांस ` 362.6, बटाटे ` 25.2, चहापत्ती ` 292.0, एकंदरीत गेल्या वर्षाच्या तुलनेत वरील काही वस्तुंच्या किंमतीत वाढ व घट झाल्याचे आढळून येते.

16. शिक्षण

16.1

पंचवार्षिक योजनांमध्ये शैक्षणिक विकासावर विशेष भर देण्यात आला. तिस-या पंचवार्षिक योजनेत प्राथमिक शिक्षण अनिवार्य करण्यात आले. परिणामी प्राथमिक व उच्च माध्यमिक शाळांमधील विद्यार्थ्यांची दर वर्षी वाढ होत गेली असलीतरी सरासरी गळतीचे प्रमाण 1.7 एवढी आहे.

16.2

जिल्हयामध्ये 2013-14 मध्ये एकूण 2425 प्राथमिक शाळा, 491 माध्यमिक शाळा व 235 उच्च माध्यमिक शाळा आणि महाविद्यालये 129 असून त्यातील विद्यार्थ्यांची संख्या अनुक्रमे 397076, 223959, 148797, 16263 आहे. सन 2013-14 मध्ये प्रती शिक्षक विद्यार्थ्यां संख्या प्राथमिक शाळेमध्ये 26, माध्यमिक शाळेमध्ये 31, उच्च माध्यमिक शाळेमध्ये 34, व महाविद्यालयमध्ये 50 असल्याचे आढळून येते.

जिल्हयातील विद्यार्थ्यांच्या एकूण 786095 संख्येतील प्राथमिक शाळांमध्ये विद्यार्थ्यांची टक्केवारी 51.5, माध्यमिक शाळेमध्ये 28.5, उच्च माध्यमिक शाळेमध्ये 18.9 व सामान्य शिक्षणाचे महाविद्यालयातील 2.1 आहे.

16.3 प्रौढ शिक्षण कार्यक्रम (नवसाक्षर)

जिल्हयामध्ये साक्षरतेचा प्रसार व्हावा या उद्देशाने प्रौढ शिक्षणाचा कार्यक्रम राबविला जात होता. सन 2007-08 वर्षात या कार्यक्रमांतर्गत जिल्हयातील 544 नवसाक्षर केंद्र असून क्षेत्रातील सर्व पुरुष, महिला, व बालकांचा नवसाक्षर केंद्रात समावेश करण्यात आला आहे. तसेच जिल्हयामध्ये 23 औद्योगिक प्रशिक्षण संस्था असून 5 डि. एड. संस्था आहेत.

17. आरोग्य सेवा

17.1

2014 अखेर जिल्हयात सार्वजनिक व अर्थसहाय्यित संस्थांचे एकूण 16 रुग्णालये, 24 दवाखाने, आणि 58 प्राथमिक स्वास्थ्य केंद्रे होती. वरील सर्व संस्थांमध्ये 1544 खाटांची सोय होती. यापैकी 720 खाटा महिलांसाठी होत्या. त्यामध्ये एकूण 443 डॉक्टर्स, आणि 729 परिचारिका आहेत. जिल्हयातील रुग्णालयात 106077 आंतररुग्ण आणि 1873815 बाह्यरुग्णावर उपचार करण्यात आले आहे.

17.2 जन्म मृत्युचे प्रमाण

सन 2013-14 मध्ये जिल्हयात एकूण 36809 जन्म नोंदविल्या गेलेत. दर हजार लोकसंख्येमागे नोंदविलेल्या जन्माचे प्रमाण 16.7 आहे. याच वर्षी मृत्युच्या एकूण नोंदीची संख्या 15259 आहे. नोंदविल्या गेलेल्या एकूण मृत्युपैकी बालमृत्यु केवळ 4.19 आहे. नोंदविल्या मृत्युचे दर हजारी प्रमाण 6.9 इतके आहे.

17.3 कुटुंब कल्याण कार्यक्रम

जिल्हयात 71 कुटुंब नियोजन केंद्रे आहेत. यापैकी 63 केंद्रे ग्रामीण भागात आहेत. सन 2013-14 मध्ये 315841 व्यक्तिवर निर्बिजीकरणाची शस्त्रक्रिया करण्यांत आली. यात पुरुष 3263 असून स्त्रिया 11022 आहेत. याशिवाय तांबी पध्दतीचा वापर करित असणा-या स्त्रियांची संख्या 253851 इतकी आहे.

18. कमजोर घटकाचे कल्याण

18.1

महाराष्ट्र शासनातर्फे जिल्हा वार्षिक योजनांतर्गत निरनिराळ्या उपक्रमाद्वारे कमजोर व दुर्बल घटकांना लाभ देण्यांच्या दृष्टिने विविध योजना राबविण्यांत येतात. उदा. कृषि व संलग्न सेवा अंतर्गत 1) मागासवर्गीय नवबौध्दांना दारिद्र्य रेषेवर आणण्यासाठी विशेष सहाय्य योजना, 2) लहान सिमांतिक शेतकरी अनुसूचित जाती दुर्बल घटकांसाठी बदकाचे पिलाचे गटवाटप, 1) निविष्ण कार्यक्रम आदि/ अनुसूचित जाती/ अनुसूचित जामती तसेच दुर्बल घटकातील कुटुंबांना प्रशिक्षण देण्यांचा कार्यक्रम सहकारी विभागांतर्गत मागासवर्गीय व नवबौध्दांना व्याजाकरिता अर्थसहाय्य आदिवासी/ अनु.जाती/ जामती/ नवबौध्दांना सहकारी साखर कारखान्याचे भाग खरेदीसाठी अर्थसहाय्य देणे. सामाजिक व सामुहिक सेवा विभागांतर्गत शैक्षणिक दृष्ट्या मागासलेल्या भागातील प्राथमिक शाळातील अनु. जाती/जमातीच्या विद्यार्थ्यांना विशेष सवलती, आर्थिक दृष्ट्या मागासवर्गीय विद्यार्थ्यांना शैक्षणिक सवलती बिना अनुदानित शैक्षणिक संस्थेत शिकणा-या आर्थिक दृष्ट्या मागासलेल्या विद्यार्थ्यांना शैक्षणिक सवलती/दुर्बल घटकातील मुलींना शाळेत नियमित येण्यासाठी उपस्थिती भत्त इ.योजना राबविण्यांत येतात.

मागासवर्गीय कल्याण या विभागांतर्गत 1) मागास विद्यार्थ्यांना शिक्षण शुल्क देणे 2) औद्योगिक प्रशिक्षण संस्थेतील मागासवर्गीय विद्यार्थ्यांना विद्या वेतन देणे 3) विमुक्त जाती व भटक्या जमातीकरिता भारत सरकार शिष्यवृत्ती 4) मुला/मुलींसाठी शासकीय वसतीगृह उघडणे व त्याची व्यवस्था राखणे 5) मागासवर्गीयांच्या वस्तीगृहांना सहाय्य 6) मागासवर्गीयांना मंगलौरी कौले जि. आय. शिर्टस बदलविण्यासाठी व्यक्तिगत आर्थिक सहाय्य 7) अनुसूचित जाती/जमातीतील वैद्यकीय अभियांत्रिकी विद्यार्थ्यांना पुस्तक पेढी योजना तसेच समाजकल्याण विभागांतर्गत देखील ब-याच योजना राबविण्यांत येतात.

18.2 अनुसूचित जाती उपायोजना

मा. पंतप्रधानाच्या 20 सुत्री कार्याक्रमांतर्गत कलम 11 (अ) मध्ये अनुसूचित जातीच्या कुटुंबांना लाभ देण्यांच्या दृष्टिने विशेष घटक योजनेंतर्गत व्यक्तिगत लाभाच्या योजना राबविण्यांत येत असून यावर सन 2005-06 या वर्षात 2050 भौतिक उदिदष्ट साध्य झाले आहे. महाराष्ट्र शासनाच्या समाजकल्याण विभागाद्वारे जिल्हयातील विविध विकासाच्या शिर्षांतर्गत ज्या योजना राबविण्यांत येतात. त्याद्वारे मागासवर्गीय आणि नवबौध्द यांच्या आर्थिक विकासाकरिता जिल्हयाच्या योजनेत वेगळी तरतुद करण्यांत येते. व त्यातुन प्रामुख्याने कृषि व संलग्न सेवा, ग्रामीण विकासासाठी विशेष कार्यक्रम, विद्युत विकास सामाजिक व सामुहिक सेवा, मागासवर्गीयांचे कल्याण आणि कामगार व कामगार कल्याण इत्यादी योजनांवर सन 2013-14 मध्ये ` 4623.8 लक्ष खर्च करण्यांत आला.

18.3 एकात्मिक ग्रामीण विकास

जिल्हयातील दारिद्र्य रेषेखाली जीवन जगणा-या कुटुंबांना आर्थिक सहाय्य देवून त्यांचे राहणमान उंचविण्याकरिता प्रकल्प अधिकारी जिल्हा ग्रामीण विकास यंत्रणेद्वारे विविध योजना राबविण्यांचे केंद्र शासनाचे धोरणानुसार 20 कलमी कार्याक्रमाचे महत्वाचे म्हणून कलम 1 (अ) अंतर्गत योजना राबविण्यांत येते. चंद्रपूर जिल्हयातील दारिद्र्य रेषेखाली जीवन जगणा-या कुटुंबाची गणना सन 1994 मध्ये घेण्यांत आली.

या योजनेंतर्गत दारिद्र्य रेषेखाली कुटुंबांना राष्ट्रीयकृत व ग्रामीण बँकाकडून कर्ज रूपाने मदत देवून व त्यासाठी शासनाकडून अर्थसहाय्य उपलब्ध करून त्याद्वारे आर्थिक परिस्थिती सुधारण्यास हातभार लावणे हा या कार्यक्रमाचा मुळ उद्देश होता. परंतु शासनाने सन 99-2000 या वर्षापासून सदरची योजना बंद करून स्वर्ण जयंती ग्राम स्वरोगार योजना नव्याने सुरू केली असून या योजनेंतर्गत 2013-14 या वर्षात 7084 लाभार्थ्यांना ` 1645.1 लक्ष अर्थसहाय्य म्हणून खर्च करण्यांत आलेला आहे.

19. संकिर्ण

19.1 स्थानिक स्वराज्य संस्था

चंद्रपूर येथे जिल्हा परिषदेचे मुख्य कार्यालय असून सर्व 15 तालुक्यात पंचायत समिती कार्यालये आहेत. जिल्हा परिषदेचे सन 2013-14 वर्षाचे प्रत्याक्ष उत्पन्न ` 3928.8 कोटी होते. तर अखेरची शिल्लक सोडुन ` 1287.9 कोटी एकुण खर्च झाला. उत्पन्नाच्या तुलनेत 84.2 % खर्च झाल्याचे निदर्शनास येते. मार्च 2014 अखेर जिल्ह्यात 847 ग्रामपंचायती व गटग्रामपंचायती होत्या. या सर्वांचा एकत्रित विचार केला असता प्रत्यक्ष उत्पन्न ` 110.7 कोटी तर अखेरची शिल्लक वगळता एकुण खर्च ` 87.9 कोटी झाला.

जिल्ह्यात बल्लारपूर, वरोरा, राजुरा, मुल, ब्रम्हपूरी, व भद्रावती अशा सहा ठिकाणी नगरपरिषद व 1 महानगरपालिका चंद्रपूर आहे. या सर्वांपासून मार्च 2014 अखेर प्रत्यक्ष उत्पन्न ` 332.8 कोटी आणि अखेरची शिल्लक वगळता ` 211.9 कोटी खर्च झाला.

19.2 जमीन महसूल

जिल्ह्यात 2013-14 वर्षी एकत्रित जमीन महसूलाची मागणी ` 164 901 हजार होती. दुष्काळ, टंचाई सदृश्य परिस्थिती व पुरामुळे जिल्ह्यात एकूण 477 ग्रस्त गावे घोषित करण्यांत आली होती. वसूलीस पात्र जमीन महसूल ` 247217 हजार होती. तर प्रत्यक्ष वसूली ` 152488 हजार झाली. जमीन महसूल खातेदारांची संख्या 124777 एवढी आहे.

19.3 वाचनालये, वृत्तपत्रे व नियतकालिके

जिल्हा मुख्यालयी शासकिय ग्रंथालयाची सोय आहे. तसेच जिल्ह्यात निरनिराळ्या संस्थेद्वारे सार्वजनिक वाचनालये चालविली जातात. मार्च 2014 अखेर जिल्ह्यात 53 मुद्रणालये होती. त्यापैकी सर्वात जास्त म्हणजे 15 मुद्रणालये चंद्रपूर तालुक्यात होती. तसेच जिल्ह्यात या वर्षात एकूण 17 दैनिके, 130 साप्ताहिके, 2 पाक्षिक व 1 मासिक प्रकाशीत करण्यांत आली आहेत.

19.4 पोलिस आस्थापना

मार्च 2014 रोजी जिल्ह्यामध्ये 28 पोलिस ठाणे व 22 आऊट पोस्ट आहेत. तसेच जिल्ह्यातील एकूण पोलिस अधिकारी कर्मचारी संख्या 3260 आहेत. त्यापैकी महिला कर्मचा-यांची संख्या 385 आहेत.

19.5 करमणूक

जिल्ह्यामध्ये 31 मार्च 2014 रोजी 12 कायमस्वरूपी चित्रपटगृहे होती. यापैकी 50 टक्के चित्रपटगृहे चंद्रपूर तालुक्यात आहेत. जिल्ह्यातील सर्वच चित्रपटगृहे व सरकारमान्य व्हीडीओ केंद्रापासून 2013-14 वर्षात शासनास ` 330.8 लाख उत्पन्न मिळाले.

19.6 आकाशवाणी

6 डिसेंबर 1992 ला जिल्ह्यात आकाशवाणी केंद्र सुरू झाले असून त्याद्वारे जिल्ह्यात व जिल्ह्यातील जवळच्या भागात आकाशवाणी केंद्राद्वारे वेगवेगळे कार्यक्रम ऐकविण्यांत येतात.

याशिवाय जिल्ह्यात ताडोबा येथे राष्ट्रीय उद्यान असून हे प्रेक्षणीय स्थळ व वन्य पशुपक्षी बघण्याकरिता येणा-या पर्यटकांच्या सोयीसाठी या ठिकाणी शासनातर्फे विश्रामगृहे तसेच उपगृहे इत्यादीची सोय करण्यांत आली आहे यापासून जिल्ह्यात काही प्रमाणात उत्पन्न प्राप्त होत आहे.

दृष्टिक्षेपात जिल्हा

2. जिल्हा सामाजिक व अर्थिक समालोचन 2014
दृष्टिक्षेपात चंद्रपूर जिल्हा

अ.क्रं	बाब	परिमाण	जिल्हा-चंद्रपूर	महाराष्ट्र
1	2	3	4	5
एकू	प्राकृतिक रचना			
1	भौगोलिक स्थान			
	1.1 उत्तर अक्षांश	अंश	18.4 ते 20.5	16.4-22.1
	1.2 पूर्व रेखांश	अंश	78.5 ते 80.6	72.6-80.9
	1.3 क्षेत्रफळ	हजार चौ.कि.मी.	11	308
2	प्रशासकीय रचना			
	2.1 तालुके (जनगणना 2011)	संख्या	15	355@@
	2.2 शहरे (गणना शहरसह)	संख्या	23	534
	2.3 एकूण गावांची संख्या	संख्या	1792	
	2.4 वस्ती असलेली गावे	संख्या	14 63	4 0959
	2.5 वस्ती नसलेली गावे	संख्या	329	27 06
दोन	स्थनिक स्वराज्य संस्था			(2013-14)\$
1	महानगरपालिका	संख्या	1	26
2	नगरपरिषद	संख्या	6	220
3	कटकमंडळ	संख्या	0	7
4	पंचायत समित्या	संख्या	15	351
5	ग्रामपंचायती	संख्या	84 7	27 873
6	नगरपंचायती	संख्या	0	12
तीन	लोकसंख्या			(2011*)
1	ग्रामीण	हजार	14 29	61556
2	नागरी	हजार	7 75	50818
3	एकूण	हजार	2204	112374
4	पुरुष	हजार	1124	58243
5	स्त्रिया	हजार	1080	54 131
6	स्त्रिया प्रती हजार पुरुष	संख्या	961	929
7	अनुसूचित जातींची लोकसंख्या	हजार	34 8	13276
	7.1 एकूण लोकसंख्येशी प्रमाण	टक्के	15.8	11.8
8	अनुसूचित जमातींची लोकसंख्या	हजार	389	10510
	8.1 एकूण लोकसंख्येशी प्रमाण	टक्के	17.6	9.4
9	घनता (लोकसंख्या प्रती चौ.कि.मी.) (2011)	संख्या	193	365
@@ मुंबई व मुंबई उपनगर जिल्हयांमधील 3 तहसिल वगळून , \$ राज्य निवडणुक आयोगाच्या अहवालानुसार				

2. जिल्हा सामाजिक व आर्थिक समालोचन 2014
दृष्टिक्षेपात चंद्रपूर जिल्हा (पुढे चालू)

अ.क्रं	बाब	परिमाण	जिल्हा-चंद्रपूर	महाराष्ट्र
1	2	3	4	5
10	साक्षरतेचे प्रमाण			
	10.1 ग्रामीण	टक्के	75.5	77.0
	10.2 नागरी	टक्के	88.2	88.7
	10.3 एकूण	टक्के	80.0	82.3
	10.4 पुरूष	टक्के	86.8	88.4
	10.5 स्त्रिया	टक्के	73.0	75.9
	10.6 साक्षरतेमध्ये जिल्हयाचा राज्यात क्रमांक	क्रम संख्या	उ.ना.	बारावा
11	दारिद्र्य रेषेखालील ग्रामिण कुटुंबे (2002)	लाख	3.6	45.19
चार	जिल्हा उत्पन्न अंदाज			
1	चालू किंमतीनुसार			(2012-13+)
	1.1 एकूण उत्पन्न (स्थूल)	कोटी	23101.7	1323768
	1.2 दरडोई उत्पन्न (स्थूल)	कोटी	95689	115027
	1.3 एकूण उत्पन्न (निव्वळ)	कोटी	20608.9	1196754
	1.4 दरडोई उत्पन्न (निव्वळ)	कोटी	85363	103991
2	स्थिर किंमतीनुसार (2004-05 च्या किंमतीनुसार)			(2012-13+)
	1.1 एकूण उत्पन्न (स्थूल)	कोटी	14055.6	825832
	1.2 दरडोई उत्पन्न (स्थूल)	कोटी	58219	71760
	1.3 एकूण उत्पन्न (निव्वळ)	कोटी	12364.9	739040
	1.4 दरडोई उत्पन्न (निव्वळ)	कोटी	51216	64218
पाच	कृषि			(2011-12*)
1	भौगोलिक क्षेत्र	हजार हेक्टर	831	30758
2	जंगलव्याप्त क्षेत्र	हजार हेक्टर	137	5211
3	जंगलव्याप्त क्षेत्राचे भौगोलिक क्षेत्राशी प्रमाण	टक्के	16.5	16.94
4	शेतीला उपलब्ध नसलेली जमीन			
	4.1 बिगर शेती वापराखालील	हजार हेक्टर	36	1450
	4.2 पडीत आणि लागवडीलायक नसलेली	हजार हेक्टर	20	1728
	4.3 एकूण (4.1+4.2)	हजार हेक्टर	56	3178
	* अस्थायी , + पहिले सुधरित अंदाज			

2. जिल्हा सामाजिक व आर्थिक समालोचन 2014
दृष्टिक्षेपात चंद्रपूर जिल्हा (पुढे चालु)

अ.क्रं	बाब	परिमाण	जिल्हा-चंद्रपूर	महाराष्ट्र
1	2	3	4	5
5	पडीत जमीनीव्यतिरिक्त लागवड न केलेली इतर जमीन			(2011-12*)
	5.1 कायम गुरेचरण	हजार हेक्टर	0	1242
	5.2 झाडे-झंडपांखालील	हजार हेक्टर	0	250
	5.3 लागवडीलायक परंतु पडीत	हजार हेक्टर	43	919
6	पडीत जमीन			
	6.1 चालु पड	हजार हेक्टर	24	1366
	६.२ इतर पड	हजार हेक्टर	52	1179
7	पिकाखलील क्षेत्र			
	7.1 पिकाखालील निव्वळ क्षेत्र	हजार हेक्टर	477	17386
	7.2 दुसोटा क्षेत्र	हजार हेक्टर	44	5720
	7.3 एकूण पिकाखालील क्षेत्र	हजार हेक्टर	521	23106
8	ओलिता खलील क्षेत्र			(2011-12*)
	8.1 निव्वळ ओलिताखालील क्षेत्र	हजार हेक्टर	100	उ.ना
	8.2 एकूण ओलिताखालील क्षेत्र	हजार हेक्टर	107	उ.ना
9	महत्वाच्या पिकाखालील		(2011-12)	(2012-13)
	9.1 तृणधान्ये	हजार हेक्टर	199	7440
	9.2 कडधान्ये	हजार हेक्टर	53	3322
	9.3 तेलबिया	हजार हेक्टर	131	3652
	9.4 ऊस	हजार हेक्टर	0.087	935
	9.5 कापूस	हजार हेक्टर	49	4187
10	पर्जन्य (सरासरी) 2013 - 14	मि.मि.	1893.4	1464.60
11	जमीन विहित धारण संख्या			(2010-11)
	11.1 क्षेत्र 2 हेक्टरपेक्षा कमी	हजार	211	8925
	11.2 क्षेत्र 2 ते 10 हेक्टर	हजार	92	9758
	11.3 क्षेत्र 10 हेक्टरपेक्षा जास्त	हजार	2	1084
* अस्थायी				

2. जिल्हा सामाजिक व आर्थिक समालोचन 2014
दृष्टिक्षेपात चंद्रपूर जिल्हा (पुढे चालू)

अ.क्रं	बाब	परिमाण	जिल्हा-चंद्रपूर	महाराष्ट्र
1	2	3	4	5
सहा	अंशतः व पूर्णतः सिंचन क्षमता निर्माण झालेले पाटबंधारे प्रकल्प व त्यांखालील क्षेत्र			(30 जून 2013 पर्यंत)
1	मोठे पाटबंधारे प्रकल्प 1.1 लाभक्षेत्र	संख्या हजार हेक्टर	1 51	105 \$ 27 19
2	माध्यम पाटबंधारे प्रकल्प 2.1 लाभक्षेत्र	संख्या हजार हेक्टर	7 4 6	298 \$ 867
3	लघु पाटबंधारे प्रकल्प (राज्यक्षेत्र) 3.1 लाभक्षेत्र	संख्या हजार हेक्टर	71 20	34 84 \$ 134 0
4	लाभ क्षेत्रातील विहिरींद्वारे 2012-13 मधील अतिरिक्त सिंचन क्षेत्र	हजार हेक्टर	52	857
सात	पशूसंवर्धन (पशूगणना 2007)			
1	एकूण पशूधन	हजार	1030	35955
2	गो जातीय	हजार	567	16184
3	महिषवर्गीय	हजार	90	6073
4	मेंढया व शेळया	हजार	34 5	13301
5	कोंबडया व बदके	हजार	7 87	64 756
आठ	सहकार क्षेत्र			(31/03/2013*)
1	सहकारी संस्था	संख्या	1686	23067 3
2	प्राथमिक कृषि सहकारी पतसंस्था	संख्या	4 4 7	21238
	2.1 सभासद संख्या	हजार	209	168 13
	2.2 दिलेली कर्जे	` लाख	4 775.7	8324 00
	2.3 येणे कर्जे	` लाख	5336.2	1000900
3	सहकारी दुग्धसंस्था	संख्या	24 6	26527
* अस्थाई , \$ पुर्ण व प्रगतीपथावरील घटकांची अस्थायी संख्या				

2. जिल्हा सामाजिक व आर्थिक समालोचन 2014
दृष्टिक्षेपात चंद्रपूर जिल्हा (पुढे चालु)

अ.क्रं	बाब	परिमाण	जिल्हा-चंद्रपूर	महाराष्ट्र
1	2	3	4	5
नडू	विज			31/03/2014 अखेर
1	विद्युतीकरण झालेली गावे	संख्या	1673	4 0950
2	विज पुरवठा केलेले क,षि पंप संच	हजार	4 1	4 026
3	विजेचा वापर			(2012-13)
	3.1 घरगुती	दशलक्ष कि.वॅ.तास	330.9	22831
	3.2 वाणिज्यिक	दशलक्ष कि.वॅ.तास	4 7.4	12635
	3.3 औद्योगिक	दशलक्ष कि.वॅ.तास	39.8	38 110
	3.4 कृषि	दशलक्ष कि.वॅ.तास	115.9	20984
	३.५ इतर + सार्व.दिवाबत्ती	दशलक्ष कि.वॅ.तास	37.3	6 105
	3.6 एकूण (3.1 ते 3.5)	दशलक्ष कि.वॅ.तास	57 1.3	100665
दहा	परिवहन व दळणवळण			31/03/2013
1	रेल्वे मार्गाची एकूण लांबी	कि.मी.	381	6 107
2	रस्त्यांनी जोडलेली गावे (31/03/2013 अखेर)			
	2.1 बारमाही	संख्या	1666	4 0158
	2.2 हंगामी	संख्या	7	690
3	रस्त्यांची लांबी (पृष्ठांकित)			(2012-13)
	3.1 राष्ट्रीय महामार्ग	कि.मी.	325.1	4 376
	3.2 राज्य महामार्ग	कि.मी.	1133	27 528
	3.3 प्रमुख जिल्हामार्ग	कि.मी.	14 4 2.2	50 256
	3.4 इतर जिल्हामार्ग	कि.मी.	2022.3	4 7 573
	3.5 ग्रामीण रस्ते	कि.मी.	504 0.4	106 7 4 5
	3.6 एकूण (3.1 ते 3.5)	कि.मी.	9962.8	24 3 172
अकरा	नोंदणीकृत कारखाने व रोजगार			
1	नोंदणीकृत कारखाने (2012)	संख्या	24 4	4 4 859
2	नोंदणीकृत चालु कारखाने (2012)	संख्या	210	37 339
	(त्यांतील कामगार)(2012)	संख्या	24 527	205 64 7 1

2. जिल्हा सामाजिक व आर्थिक समालोचन 2014
दृष्टिक्षेपात चंद्रपूर जिल्हा (पुढे चालू)

अ.क्रं	बाब	परिमाण	जिल्हा-चंद्रपूर	महाराष्ट्र
1	2	3	4	5
3	साखर कारखाने *	संख्या	0	202
	(साखरेचे उत्पादन)*	लाख मे. टन	0	58.4
4	सहकारी सूत गिरण्या*	संख्या	0	148
*31 मार्च, 2013 रोजीची अस्थायी आकडेवारी				
बारा	कर्मचारी गणना (1 जुलै 2008 रोजी भरलेली पदे) u			
1	शासकीय	हजार	13	593
2	जिल्हा परिषद	हजार	14	468
3	नगर परिषद	हजार	2	52
4	महानगरपालिका	हजार	0	106
तेरा	शिक्षण क्षेत्र			(2013-14 *)
1	प्राथमिक शिक्षण (1 ते 8 वी)			
	1.1 एकूण शाळा	संख्या	24 25	103262
	1.2 विद्यार्थी	हजार	396	16159
	1.3 शिक्षक	हजार	15	499
	1.4 प्रती शिक्षक विद्यार्थी	संख्या	26	32
2	माध्यमिक शिक्षण व उच्च माध्यमिक शिक्षण			
	2.1 एकूण शाळा	संख्या	726	23752
	2.2 विद्यार्थी	हजार	372	5911
	2.3 शिक्षक	हजार	12	213
	2.4 प्रती शिक्षक विद्यार्थी	संख्या	32	28
3	उच्च शिक्षण			
	3.1 संस्था	संख्या	129	3277
	3.2 एकूण विद्यार्थी	हजार	16	1867
	* - अस्थाई			
4	तांत्रिक व व्यवसाय शिक्षण			(2013-14)
	4.1 व्यवसाय पदवी शिक्षण संस्था	संख्या	4	932
	(प्रवेश क्षमता)	संख्या	1640	190278

2. जिल्हा सामाजिक व आर्थिक समालोचन 2014
दृष्टिक्षेपात चंद्रपूर जिल्हा (पुढे चालु)

अ.क्रं	बाब	परिमाण	जिल्हा-चंद्रपूर	महाराष्ट्र
1	2	3	4	5
	4.2 व्यवसाय पदविका शिक्षण संस्था (प्रवेश क्षमता)	संख्या संख्या	13 4 7 11	908 205801
	4.3 शासकीय औद्योगिक प्रशिक्षण संस्था (2013-14) (प्रवेश क्षमता)	संख्या संख्या	19 4 052	4 17 75007
	4.4 अशासकीय औद्योगिक प्रशिक्षण संस्था (2013-14) विना अनुदानित (प्रवेश क्षमता)	संख्या संख्या	8 2116	364 4 27 4 0
चौदा	सार्वजनिक आरोग्य			2013
1	रूग्णालये	संख्या	16	1395
2	दवाखाने	संख्या	24	3087
3	प्राथमिक आरोग्य केंद्रे	संख्या	58	1816
4	प्राथमिक आरोग्य उपकेंद्रे	संख्या	339	10580
5	प्राथमिक आरोग्य पथके	संख्या	8	193
पंधरा	आदिवासी कल्याणकारी योजना			(2013-14)
1	आदिवासी आश्रमशाळा (त्यांतील विद्यार्थी)	संख्या संख्या	61 14 395	1109 4 4 9061
सोळा	मागासवर्गीयांसाठी कल्याणकारी योजना			(2013-14)
1	मागासवर्गीयांसाठी वस्तीगृहे (त्यांतील विद्यार्थी)	संख्या संख्या	82 3259	2754 136015
सतरा	सार्वजनिक वितरण व्यवस्था			(2013)
1	रास्त भावाची दुकाने (चालू असलेली)	संख्या	1522	50339
2	पुरविलेला एकूण साठा			(2012-13)
	2.1 गहू	लाख टन	0.33	31.85
	2.2 तांदूळ	लाख टन	0.77	20.74
				(जून) 2014
3	शासकीय गोदामे (साठवण क्षमता)	संख्या हजार टन	22 14.8	1063 599

* * * * *

3. जिल्हा योजनेचा आढावा

विविध विकास योजना

सन 2013-14 मध्ये सर्वसाधारण योजनेअंतर्गत ` 13600.0 लक्ष मंजूर नियतव्यय असून त्यापैकी खर्च ` 13599.4 (100%) लक्ष झालेला आहे. अनुसूचित जाती उपयोजनेअंतर्गत ` 4998.0 (36.8%) लक्ष नियतव्यय मंजूर आहे व खर्च ` 4623.6 (33.9%) लक्ष झालेला आहे. तसेच आदिवासी उपयोजनेअंतर्गत ` 9161.3(67.4 %) लक्ष मंजूर नियतव्यय आहे व खर्च ` 8327.0(61.2%) लक्ष झालेला आहे.

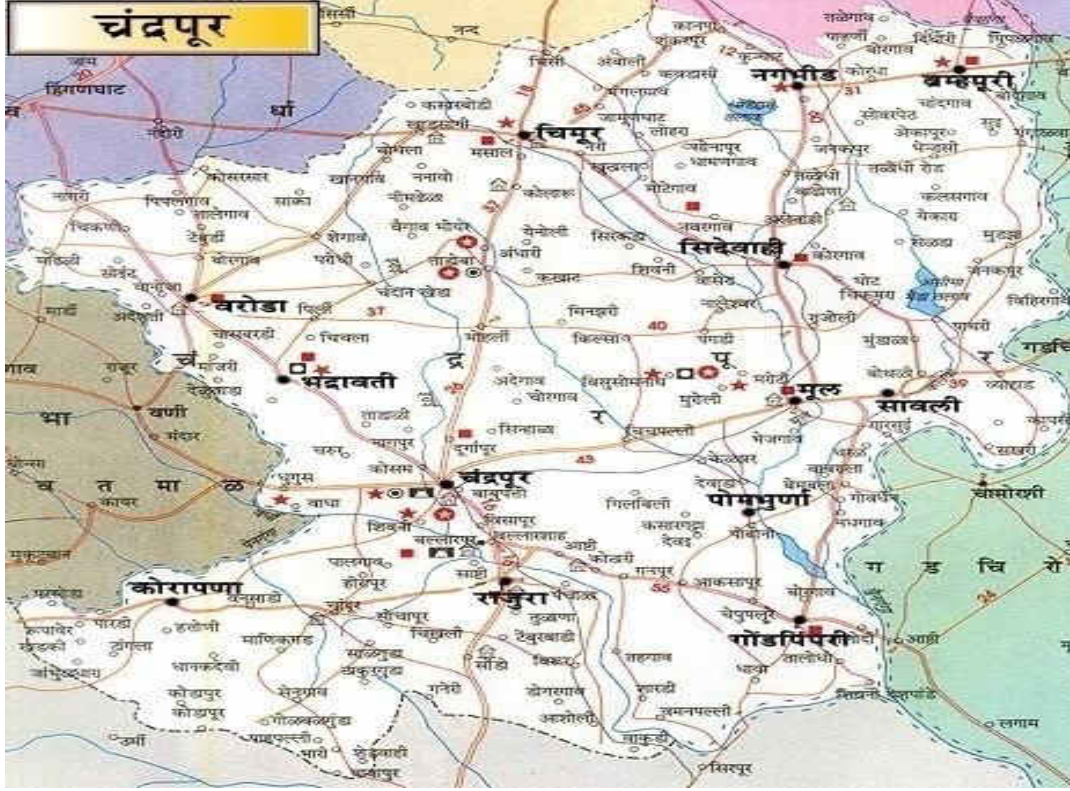
सन 2013-14 मध्ये जिल्ह्यात सर्वसाधारण योजना अनुसूचित जाती उपयोजना व आदिवासी उपयोजनेअंतर्गत कृषि व संलग्न सेवा या शिर्षाखाली ` 2949.8 लक्ष, ग्रामीण विकास शिर्षाखाली ` 2092.8 लक्ष, पाटबंधारे व पुरनियंत्रण या शिर्षाखाली ` 1439.6 लक्ष, उर्जा या शिर्षाखाली ` 1897.2 लक्ष, उद्योग व खण या शिर्षाखालील ` 120.3 लक्ष, परिवहन या शिर्षाखाली ` 5932.3 लक्ष, सामान्य आर्थिक सेवा शिर्षाखाली ` 219.9 लक्ष व सामाजिक सेवा या शिर्षाखाली ` 13364.5 लक्ष, व सामान्य सेवा या शिर्षाखाली ` 1873.6 लक्ष निधी खर्च झालेला आहे.

जिल्ह्यातील विविध योजनांतर्गत नियतव्यय व खर्चाचा आढावा

जिल्हा : चंद्रपूर					लाखात
जिल्हा योजना	2012-13		2013-14		2014 -15
	नियतव्यय	खर्च	नियतव्यय	खर्च	नियतव्यय
(1)	(2)	(3)	(4)	(5)	(6)
सर्वसाधारण योजना	13000.0	13094.4	13600.0	13599.4	15000.0
अनुसूचित जाती उपयोजना	4998.0	4241.6	4998.0	4623.8	5619.0
आदिवासी उपयोजना	8448.7	6874.1	9161.3	8327.2	9974.4
आदिवासी उपयोजना क्षेत्राबाहेरील योजना	3182.3	2356.5	3450.6	3339.8	3756.9
डोंगरी विकास कार्यक्रम	-	-	-	-	-
खासदारांचा स्थानिक विकास कार्यक्रम	500.0	60.6	500.0	205.0	500.0
आमदारांचा स्थानिक विकास कार्यक्रम	1600.0	1533.6	1200.0	1598.6	1600.0

चंद्रपूर जिल्हा नकाशा

प्रामग 1 सेंमि. = 6.5 कि.मी.



क्षेत्रफळ - 11443 चौ.कि.मी

लोकसंख्या - 2204307

लोकसंख्येची घनता - 193 प्रति चौ.कि.मी.

हवामान - उष्णान कोरडे, पावसाळयात दमट व उन्हाळयात जास्त गरम

पर्जन्यमान - 140 सें.मी.

नदी - वर्धा, वैनगंगा, पैनागंगा, इरई, अंधारी, मूल

पर्वत- पेरजांगड व चांदुरगडचे डोंगर, चिमूर, व मूल टेकडया

औद्योगिक ठिकाण - बल्लारपूर, दुर्गापूर, घुमघुस, चिमूर, भद्रावती, वरोरा, ब्रम्हपूरी, सिंदेवाही, मूल, नवरगाव, राजूरा, सास्ती, गोंडपिपरी

ऐतिहासिक ठिकाण - चंद्रपूर, चिमूर

प्रेक्षणीय ठिकाण - ताडोबा व अंधारी, सोमनाथ, विजासन टेकडी, सातबहिणी टेकडी, पांढरवाडा

धार्मिक ठिकाण - चंद्रपूर, चिमूर, भद्रावती, नागभिड, सेमनाथ,

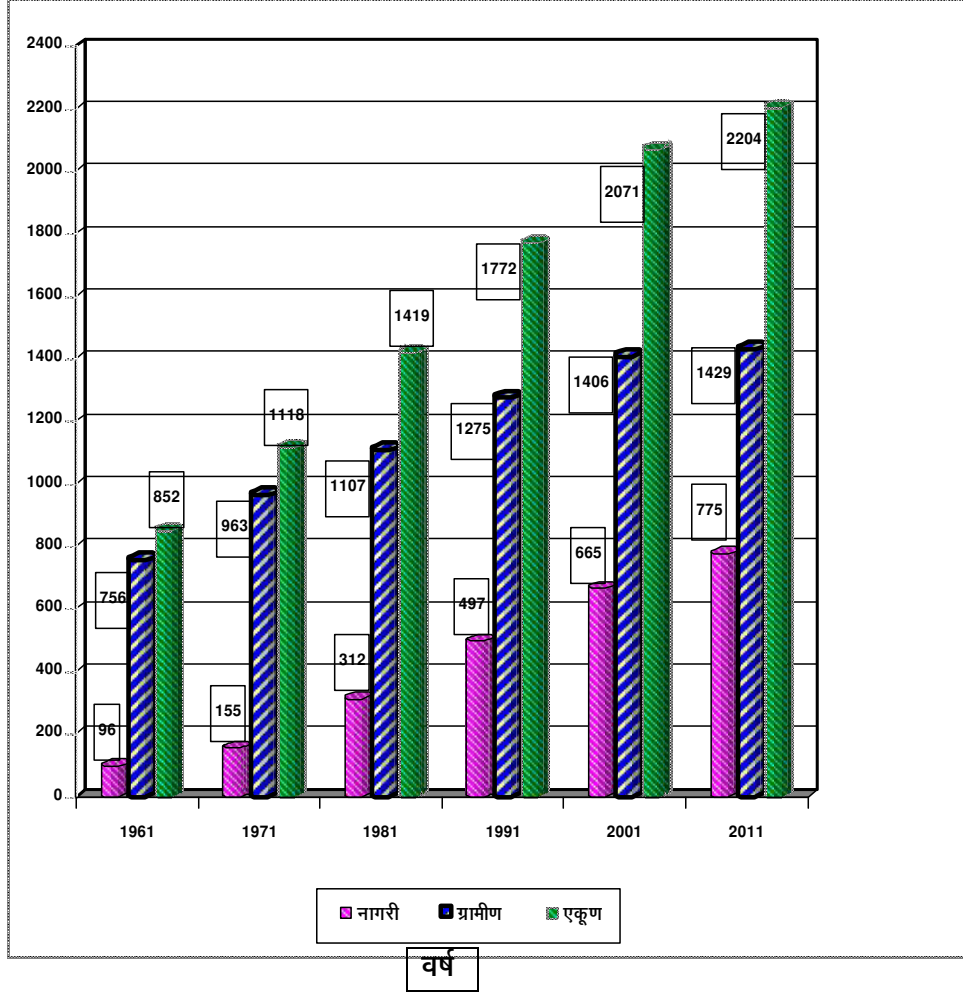
सास्ती, शिवनी, वढा

किल्ले - चंद्रपूर

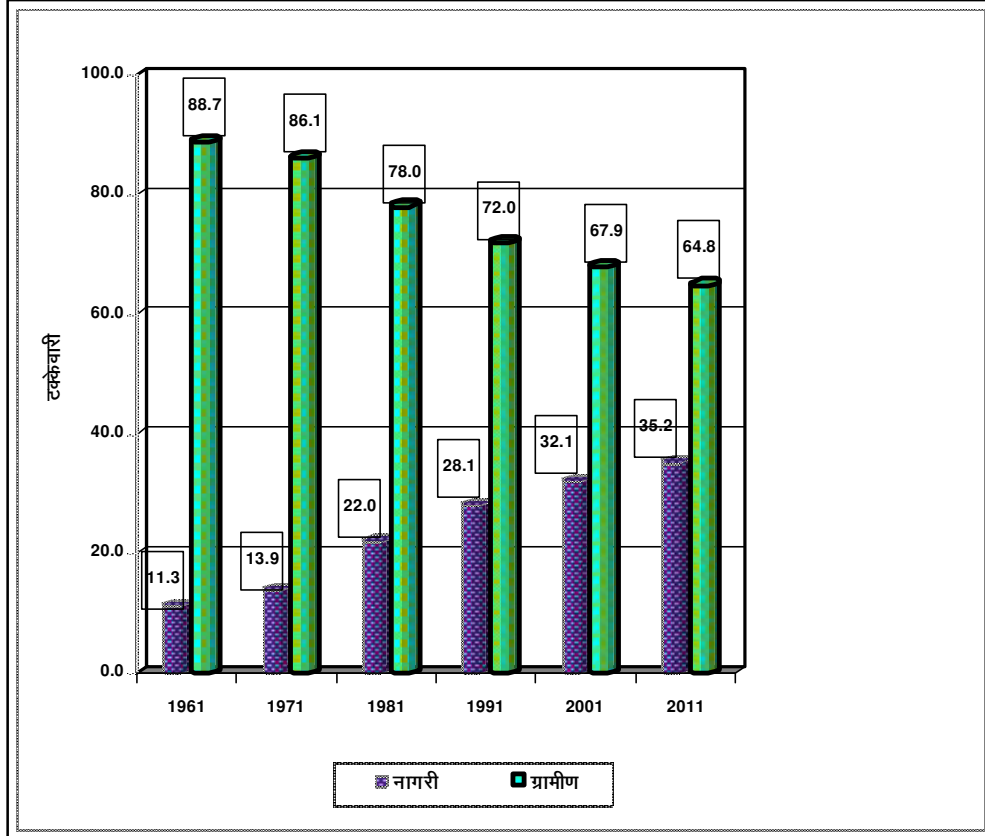
तालुके- (15) वरोरा, चिमूर, नागभिड, ब्रम्हपूरी, सिंदेवाही, सावली, भद्रावती, चंद्रपूर, मूल, पोंभूर्णा, कोरपना, राजूरा, गोंडपिपरी, जिवती.

आलेख क्रमांक. 1
 चंद्रपूर जिल्हयाची लोकसंख्या
 (2011 जनगणनेनुसार)

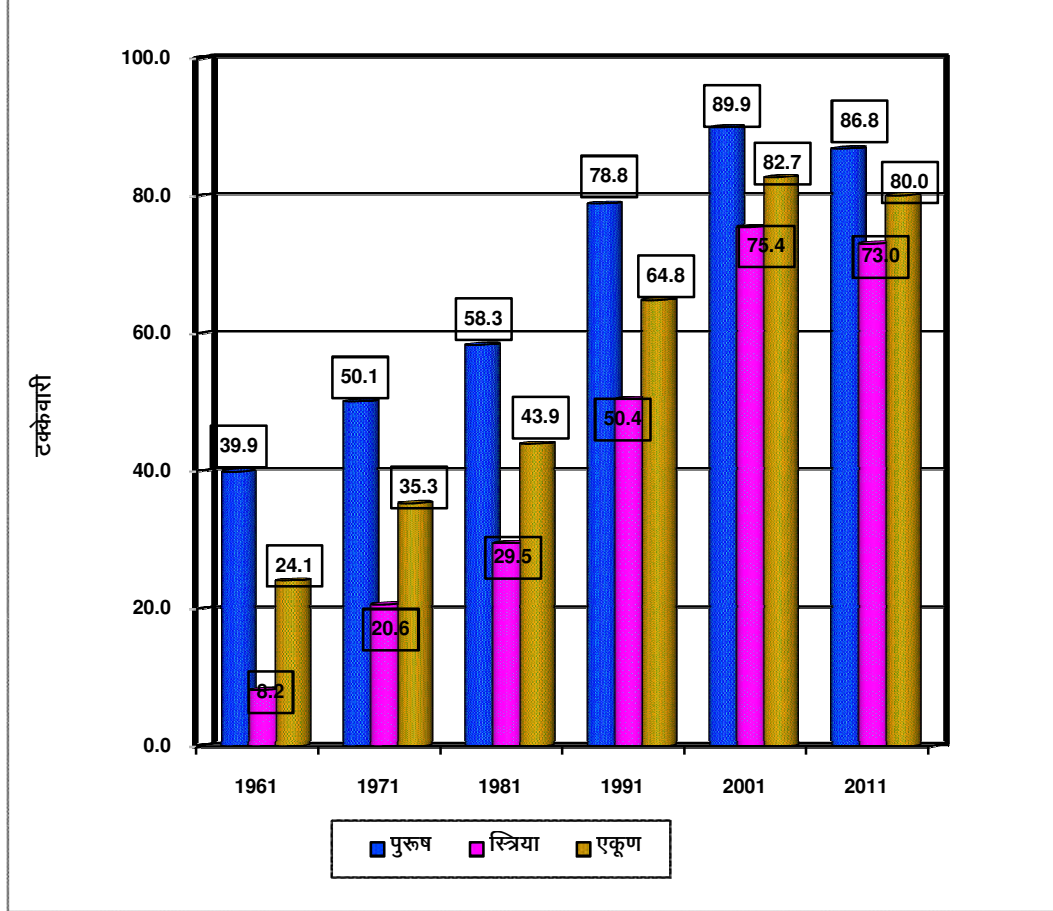
हजारत



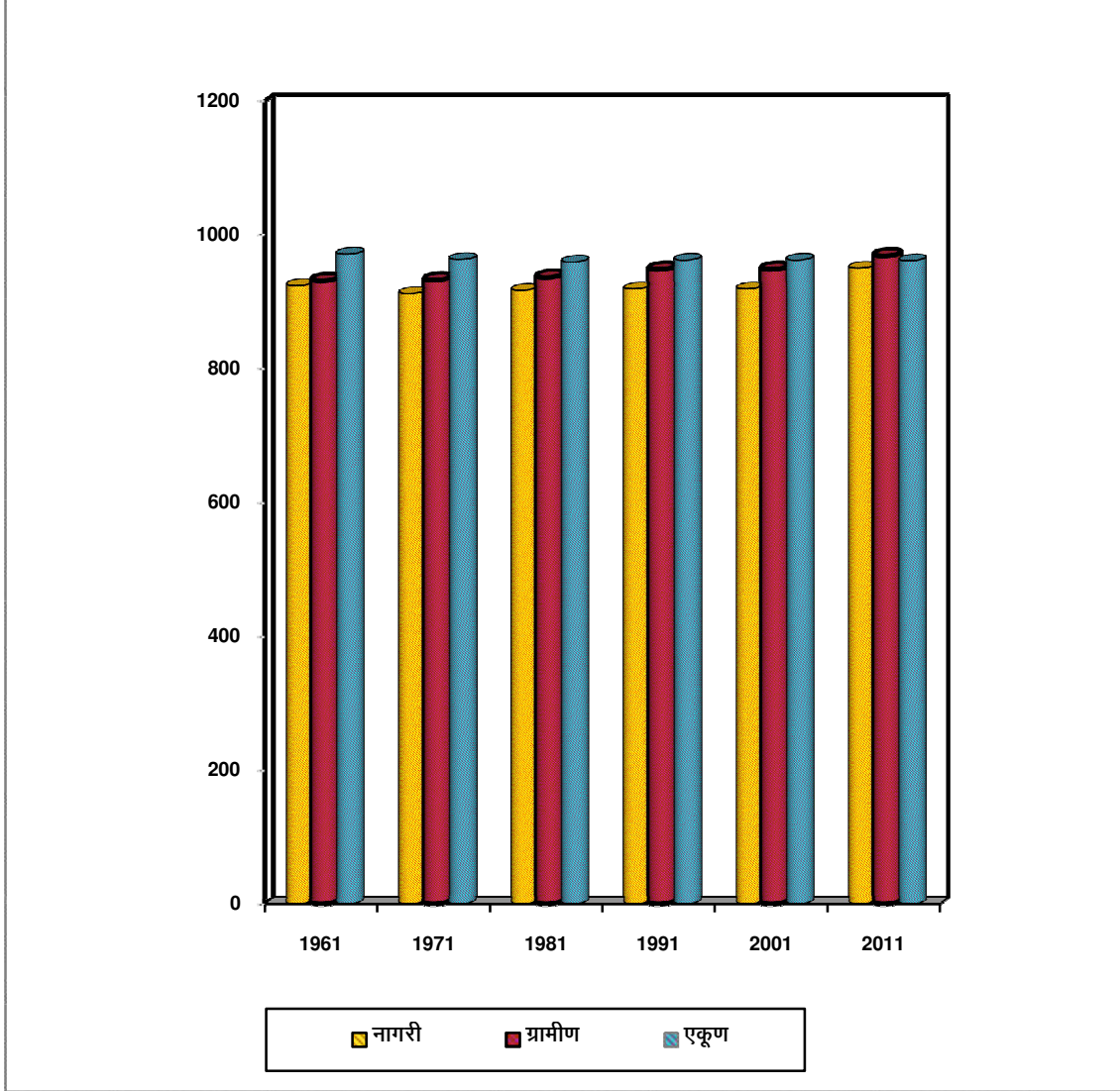
आलेख क्रमांक. 2
चंद्रपूर जिल्हयातील ग्रामीण व नागरी लोकसंख्येचे प्रमाण
(2011 जनगणनेनुसार)



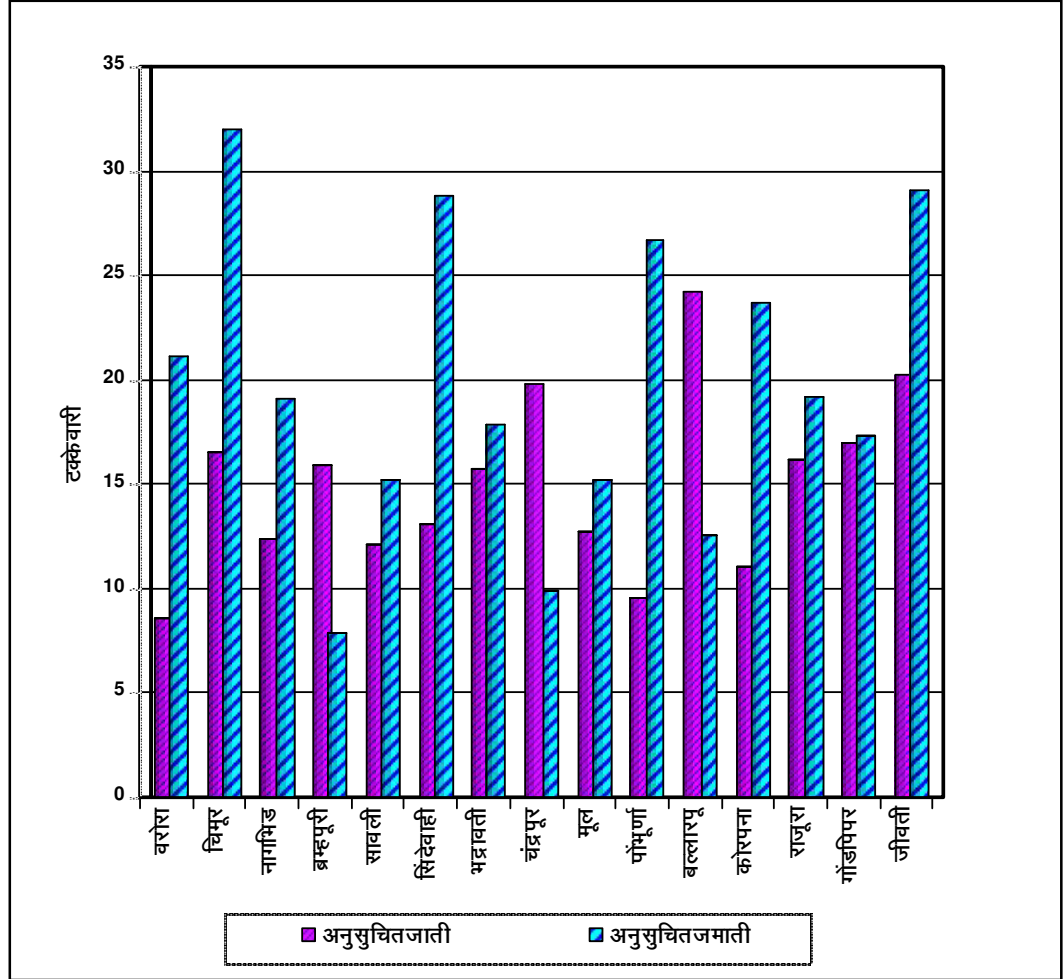
आलेख क्रमांक. 3
चंद्रपूर जिल्ह्यातील साक्षरतेचे प्रमाण
(2011 जनगणनेनुसार)



आलेख क्रमांक. 4
चंद्रपुर जिल्हयातील स्त्रि - पुरुष प्रमाण
(2011 जनगणनेनुसार)



आलेख क्रमांक. 5
चंद्रपूर जिल्हयातील अनुसूचित जाती/जमातीच्या लोकसंख्येची तहसीलनिहाय टक्केवारी
(2001जनगणनेनुसार)



भाग 2 : सांख्यिकीय तक्ते

निवडक निर्देशांक

तक्ता 1.1

जिल्हयातील विविध आर्थिक व सामाजिक बाबींचे निवडक निर्देशांक

जिल्हा : चंद्रपूर

संदर्भ वर्ष : 1961-2014

अ.क्र.	बाब	परिमाण	संदर्भ वर्ष							
			1960-61	1970-71	1980-81	1990-91	2000-01	2010-11	2012-13	2013-14
(1)	(2)	(3)	(4)	(5)	(6)	(7)	(8)	(9)	(10)	(11)
एक	क्षेत्रफळ व लोकसंख्या						2001	2011	2011	2011
1	क्षेत्रफळ	चौ.कि.मी.	25641	25641	25923	11443	11443	11443	11443	11443
2	गावे	संख्या	2755	2840	2978	1791	1791	1791	1792	1792
3	शहरे	संख्या	5	7	8	15	15	15	23	23
4	एकूण लोकसंख्या	हजर	1238	1640	2055	2071	2071	2071	2204	2204
5	लोकसंख्येचे प्रमाण	शहरी	7.7	10.2	12.7	32.1	35.1	35.1	35.1	35.1
		ग्रामीण	-	-	-	67.9	64.9	64.9	64.8	64.8
6	घनता (लोकसंख्या प्रति चौ.कि.मी.)	शहरी	48	64	79	181	191	191	193	193
		ग्रामीण				125	125	125	125	125
7	स्त्रिया प्रति एक हजार पुरुष	संख्या	971	963	959	948	948	948	961	961
दोन	साक्षरतेचे प्रमाण									
1	पुरुष	टक्के	28.6	38.6	46.7	82.9	82.9	82.9	86.8	86.8
2	स्त्रिया	टक्के	5.8	14.5	22.2	62.9	62.9	62.9	73.0	73.0
3	एकूण	टक्के	17.3	27.7	34.7	73.0	73.0	73.0	80.0	80.0
4	ग्रामीण	टक्के	15.1	21.3	31.3	67.4	67.4	67.4	75.5	75.5
5	नागरी	टक्के	43.2	49.7	58.1	84.4	84.4	84.4	88.2	88.2
6	अनुसूचित जाती	टक्के	उ.ना.	उ.ना.	उ.ना.	14.3	14.3	14.3	82.2	82.2
7	अनुसूचित जमाती	टक्के	उ.ना.	उ.ना.	उ.ना.	18.1	18.1	18.1	73.8	73.8
तीन	स्थानिक स्वराज्य संस्था									
1	महानगरपालिका	संख्या	0	0	0	0	0	0	1	1
2	नगरपरिषद	संख्या	3	5	5	6	7	7	6	6
3	कटक मंडळे	संख्या	0	0	0	0	0	0	0	0
4	पंचायत समित्या	संख्या	18	18	18	10	12	12	15	15
5	ग्राम पंचायत	संख्या	1064	1182	1240	811	840	840	847	847
चार	क्षेत्रवार जिल्हा व दरडोई उत्पन्न (चालू किंमतीनुसार)							2009-10	2011-12	2012-13
1	निव्वळ जिल्हा उत्पन्न	कोटी	उ.ना.	उ.ना.	उ.ना.	उ.ना.	4183	13699.4	17499.4	20608.9
2	निव्वळ दरडोई उत्पन्न	कोटी	उ.ना.	उ.ना.	उ.ना.	उ.ना.	20337	588.1	733.3	853.6
3	राज्याच्या उत्पन्नात जिल्हयाचा हिस्सा	टक्के	उ.ना.	उ.ना.	उ.ना.	उ.ना.	1.9	1.7	1.6	1.7
पाच	कृषि व सिंचन								2012-13	2013-14
1	ओलिताखालील क्षेत्र	शंभर हेक्टर	उ.ना.	उ.ना.	उ.ना.	1067	1067	1067	उ.ना.	उ.ना.
2	लागवडीलायक क्षेत्र	शंभर हेक्टर	7650	7960	5610	5650	5411	4834	उ.ना.	उ.ना.

तक्ता 1.1 (पुढे चालु)
जिल्हयातील विविध आर्थिक व सामाजिक बाबींचे निवडक निर्देशांक

जिल्हा : चंद्रपूर

संदर्भ वर्ष : 1961-2014

अ.क्र.	बाब	परिमाण	संदर्भ वर्ष							
			1960-61	1970-71	1980-81	1990-91	2000-01	2010-11	2012-13	2013-14
(1)	(2)	(3)	(4)	(5)	(6)	(7)	(8)	(9)	(10)	(11)
3	ओलिताखालील क्षेत्राची एकूण क्षेत्राशी टक्केवारी	शंभर हेक्टर	-	-	-	97.7	97.7	97.7	उ.ना.	उ.ना.
4	लागवडीखालील क्षेत्राची एकूण क्षेत्रफळाशी टक्केवारी	टक्केवारी	-	-	-	51.7	49.5	44.2	उ.ना.	उ.ना.
5	ओलिताखालील क्षेत्राची एकूण लागवडीखालील क्षेत्रफळाशी टक्केवारी	टक्केवारी	-	-	-	18.9	19.7	22.1	5.21	5.21
6	पिकाखालील एकूण क्षेत्र	संख्या	6600	7020	5190	5140	5121	4834	उ.ना.	उ.ना.
6.1	तृणधान्ये	शंभर हेक्टर	0	0	0	0	2285	2045	उ.ना.	उ.ना.
6.2	कडधान्ये	शंभर हेक्टर	0	0	0	0	728	659	उ.ना.	उ.ना.
6.3	तेलबिया	शंभर हेक्टर	0	0	0	2	1398	1372	उ.ना.	उ.ना.
6.4	ऊस	शंभर हेक्टर	0	0	0	0	1	0.5	उ.ना.	उ.ना.
6.5	कापूस	शंभर हेक्टर	250	410	380	680	7	561	उ.ना.	उ.ना.
7	पिकाखालील निव्वळ क्षेत्र	शंभर हेक्टर	0	0	0	0	4129	3855	उ.ना.	उ.ना.
8	दुसोटा क्षेत्राचे निव्वळ परलेल्या क्षेत्राशी प्रमाण	टक्केवारी	7.76	8.58	5.86	8.18	24.0	25.4	उ.ना.	उ.ना.
9	सिंचनाखालील स्थूल क्षेत्र	शंभर हेक्टर	97	109	89	91	1183	1183	उ.ना.	उ.ना.
10	सिंचनाखालील स्थूल क्षेत्राचे एकूण पिकाखालील स्थूल क्षेत्राशी प्रमाण	टक्केवारी	15	15	16	18	23.1	23.1	उ.ना.	उ.ना.
11	निव्वळ सिंचन क्षेत्र	शंभर हेक्टर	910	1080	830	800	1069	1069	उ.ना.	उ.ना.
12	कालव्यांदारे सिंचित क्षेत्र	शंभर हेक्टर	160	190	860	770	315	315	उ.ना.	उ.ना.
13	विहिरीव्दारे सिंचित क्षेत्र	संख्या	20	10	20	30	754	754	उ.ना.	उ.ना.
14	इतर साधनांनी सिंचित क्षेत्र	शंभर हेक्टर	800	880	उ.ना.	उ.ना.	उ.ना.	उ.ना.	उ.ना.	उ.ना.
सहा	कृषि अवजारे								2007	
1	लाकडी नांगर	हजार	180	190	208	126	97	97	131	131
2	लोखंडी नांगर	हजार	0	2	2	10	17	17	38	38
3	बैलगाडया	हजार	63	82	91	65	71	67	77	77
4	ट्रॅक्टर	हजार	0	0	0	1	1	1	1	1
5	सिंचनाकरिता तेलावर चालणारे पंप	हजार	2	6	21	30	55	9	26	26

तक्ता 1.1 (पुढे चालु)
जिल्हयातील विविध आर्थिक व सामाजिक बाबींचे निवडक निर्देशांक

जिल्हा : चंद्रपूर

संदर्भ वर्ष : 1961-2014

अ.क्रं	बाब	परिमाण	संदर्भ वर्ष							
			1960-61	1970-71	1980-81	1990-91	2000-01	2010-11	2012-13	2013-14
(1)	(2)	(3)	(4)	(5)	(6)	(7)	(8)	(9)	(10)	(11)
6	सिंचनाकरिता विद्युतपंप	हजार	0	4	21	32	52	10	50	50
7	उसाचे चरक	संख्या	0	0	0	0	0	0	0	0
7.1	शक्तीवर चालणारे	संख्या	17	7	43	11	6	0	0	0
7.2	बैलाच्या मदतीने	संख्या	353	217	164	76	32	895	1063	1063
सात	पशुधन								2007	
1	एकूण पशुधन	हजार	130	144.1	1566	1183	1123	998	1030	1030
2	दुभत्या गायी	हजार	55	72	61	75	73	59	142	142
3	दुभत्या म्हशी	हजार	11	18	19	22	29	28	47	47
4	शेळया व मेंढया	हजार	170	195	213	323	290	289	345	345
5	कोंबडया व तत्सम पक्षी	हजार	898	409	1131	649	960	629	791	791
आठ	मत्स्य व्यवसाय								2012-13	2013-14
1	एकूण मत्स्य उत्पादन	मे.टन	उ.ना.	उ.ना.	उ.ना.	4533	9206	9036	11787	8940
2	मच्छीमार सहकारी संस्था	संख्या	उ.ना.	उ.ना.	उ.ना.	107	135	159	161	161
3	संस्थेतील सभासद	संख्या	उ.ना.	उ.ना.	उ.ना.	उ.ना.	उ.ना.	21894	23266	23266
नवू	सहकार क्षेत्र								2012-13	2013-14
1	संस्था									
1.1	कृषि पतसंस्था	संख्या	1273	1209	767	587	72	566	566	514
1.2	बिगर कृषि पतसंस्था	संख्या	34	143	242	194	249	359	360	357
1.3	उत्पादक संस्था	संख्या	239	299	349	521	488	428	434	343
1.4	पणन संस्था	संख्या	उ.ना.	उ.ना.	उ.ना.	उ.ना.	उ.ना.	13	14	14
1.5	सामाजिक सेवा संस्था	संख्या	0	0	0	0	228	896	908	461
2	सभासद									
2.1	कृषि पतसंस्था	संख्या	65000	109000	199000	123000	240000	213843	216078	216162
2.2	बिगर कृषि पतसंस्था	संख्या	4000	21000	22000	31000	124000	62302	64154	64578
2.3	उत्पादक संस्था	संख्या	11000	25000	39000	105000	66000	210280	221373	221382
2.4	पणन संस्था	संख्या	उ.ना.	उ.ना.	उ.ना.	उ.ना.	उ.ना.	15018	15432	13618
2.5	सामाजिक सेवा संस्था	संख्या	0	0	0	0	34000	260288	261411	261417
3	खेळते भांडवल									
3.1	कृषि पतसंस्था	लाख	191	94.6	131	64.67	39	235.1	264.2	272.1
3.2	बिगर कृषि पतसंस्था	लाख	23	77	184	4.63	21	24.4	24.7	11.3

तक्ता 1.1 (पुढे चालु)
जिल्हयातील विविध आर्थिक व सामाजिक बाबींचे निवडक निर्देशांक

जिल्हा : चंद्रपूर

संदर्भ वर्ष : 1961-2014

अ.क्रं	बाब	परिमाण	संदर्भ वर्ष							
			1960-61	1970-71	1980-81	1990-91	2000-01	2010-11	2012-13	2013-14
(1)	(2)	(3)	(4)	(5)	(6)	(7)	(8)	(9)	(10)	(11)
3.3	पणन संस्था	` लाख	22	65	1301	4755	1346	49.5	51.4	1.27
3.4	उत्पादक संस्था	` लाख	उ.ना.	उ.ना.	उ.ना.	उ.ना.	उ.ना.	1.3	1.4	1.3
3.5	सामाजिक सेवा संस्था	` लाख	0	0	0	0	81	15.1	15.2	16.7
4	दिलेली कर्जे									
4.1	शेती पतसंस्था	` लाख	111	450	267	3023	1769	135.2	194.6	199.7
4.2	बिगर शेती पतसंस्था	` लाख	उ.ना.	उ.ना.	उ.ना.	उ.ना.	12236	32.8	37	39
4.3	उत्पादक संस्था	` लाख	उ.ना.	उ.ना.	उ.ना.	उ.ना.	उ.ना.	1.2	2.3	2.7
4.4	पणन संस्था	` लाख	उ.ना.	उ.ना.	उ.ना.	उ.ना.	उ.ना.	2.3	2.4	131.2
4.5	सामाजिक सेवा संस्था	` लाख	उ.ना.	उ.ना.	उ.ना.	उ.ना.	उ.ना.	2.2	2.4	2.8
दहा	विजेचा वापर								2012-13	2013-14
1	घरगुती	हजार कि.वॅ.तास	उ.ना.	उ.ना.	उ.ना.	उ.ना.	10353 4	31722 0	323792	330919
2	वाणिज्यिक	हजार कि.वॅ.तास	उ.ना.	उ.ना.	उ.ना.	उ.ना.	1634 5	45471	50726	47407
3	औद्योगिक	हजार कि.वॅ.तास	उ.ना.	उ.ना.	उ.ना.	उ.ना.	7625 44	81172 3	38247	39843
4	कृषि	हजार कि.वॅ.तास	उ.ना.	उ.ना.	उ.ना.	उ.ना.	2641	77029	105247	115892
5	इतर + सार्व.दिवाबत्ती	हजार कि.वॅ.तास	उ.ना.	उ.ना.	उ.ना.	उ.ना.	10226 4	15859 2	35125	37279
6	एकूण	हजार कि.वॅ.तास	2	13	40	1029	9873 30	14100 35	553137	571340
7	विद्युतीकरण झालेली गावे	संख्या	14	301	1139	1491	1662	1791	1673	1673
8	सौरउर्जा संच	संख्या	उ.ना.	उ.ना.	उ.ना.	उ.ना.	उ.ना.	14321	14321	14321
अकरा	वाहतूक व दळणवळण									
1	रस्त्यांची एकूण लांबी	कि.मी	1157	2651	5484	6326	6878	8164	8164	9963.4
2	दर 100 चौ.कि.मी. क्षेत्रामागे रस्त्यांची लांबी	कि.मी	2.6	10.1	21.9	59	64.3	71.3	1666	87.1
3	दरलाख लोकसंख्ये मागे रस्त्यांनी जोडलेली गावे	कि.मी	93.4	162.1	329.4	446.7	359.5	394.2	62	67
4	बारमाही रस्त्यांनी जोडलेली गावे	संख्या	उ.ना.	उ.ना.	उ.ना.	उ.ना.	उ.ना.	1466	370.4	1666
5	एकूण मालवाहतूक वाहने	संख्या	उ.ना.	उ.ना.	उ.ना.	उ.ना.	8142	26811	322.5	34507
6	एकूण प्रवासी वाहने	संख्या	उ.ना.	उ.ना.	उ.ना.	उ.ना.	10098	25495 3	313709	339940
7	रेल्वे मार्गाची एकूण लांबी	कि.मी.	296	296	296	298	381	381	381	381
8	डाक कार्यालये	संख्या	215	273	410	313	327	329	329	329

तक्ता 1.1 (पुढे चालु)
जिल्हयातील विविध आर्थिक व सामाजिक बाबींचे निवडक निर्देशांक

जिल्हा : चंद्रपूर

संदर्भ वर्ष : 1961-2014

अ.क्रं	बाब	परिमाण	संदर्भ वर्ष								
			1960-61	1970-71	1980-81	1990-91	2000-01	2010-11	2012-13	2013-14	
(1)	(2)	(3)	(4)	(5)	(6)	(7)	(8)	(9)	(10)	(11)	
8	तार कार्यालये	संख्या	95	22	43	15	19	37	37	0	
9	दूरध्वनी	संख्या	उ.ना.	उ.ना.	उ.ना.	उ.ना.	56815	39991	35573	27556	
बारा	नोंदणीकृत कारखाने व रोजगार								2011	2012	
1	चालू कारखाने	संख्या	48	42	125	298	379	198	209	210	
2	कामगारांची दैनिक उपस्थिती	संख्या	2478	5554	8444	13556	14864	15899	18969	24527	
तेरा	शिक्षण										
1	प्राथमिक										
1.1	संस्था	संख्या	1959	1887	2123	153	1771	1885	2087	2425	
1.2	विद्यार्थी	मुले	हजारात	74	154	234	234	137	96	137	207
		मुली							124	90	125
1.3	शिक्षक	हजारात	2	6	6	6	7	8	9	15	
1.4	प्रति शिक्षक विद्यार्थी	संख्या	30	27	38	39	35	23	29	26	
2	माध्यमिक व उच्च माध्यमिक										
2.1	संस्था	संख्या	61	133	153	220	357	576	514	726	
2.2	विद्यार्थी	मुले	हजारात	17	39	78	135	105	120	80	194
		मुली							95	118	70
2.3	शिक्षक	हजारात	168	2	3	4	6	8	6	12	
2.4	प्रति शिक्षक विद्यार्थी	संख्या	101	22	32	35	35	30	25	32	
3	महाविद्यालये										
3.1	संस्था	संख्या	2	9	14	17	36	108	116	129	
3.2	विद्यार्थी	मुले	हजारात	1	6	10	22	15	32	7	7.4
		मुली							17	17	8
3.3	शिक्षक	हजारात	26	186	407	0.5	0.7	0.8	0.8	0.9	
3.4	प्रति शिक्षक विद्यार्थी	संख्या	38	32	25	41	38	61	19	18	
चौदा	सार्वजनिक आरोग्य										
1	दवाखाने	संख्या	25	90	91	24	19	19	24	24	
2	रूग्णालये	संख्या	3	4	8	11	15	16	16	16	
3	प्राथमिक आरोग्य केंद्रे	संख्या	5	18	27	58	58	58	58	58	

तक्ता 1.1 (पुढे चालु)
जिल्हयातील विविध आर्थिक व सामाजिक बाबींचे निवडक निर्देशांक

जिल्हा : चंद्रपूर

संदर्भ वर्ष : 1961-2014

अ. क्रं.	बाब	परिमाण	संदर्भ वर्ष							
			1960-61	1970-71	1980-81	1990-91	2000-01	2010-11	2012-13	2013-14
(1)	(2)	(3)	(4)	(5)	(6)	(7)	(8)	(9)	(10)	(11)
4	प्राथमिक आरोग्य उपकेंद्रे	संख्या	0	0	0	0	336	339	339	339
5	खाटा	संख्या	190	465	436	768	1010	1417	1419	1544
6	दर लाख लोकसंख्येमागे खाटा	संख्या	15	38	27	54	49	68	110	70
पंधरा	संकीर्ण									
1	बँक शाखा	संख्या	6	40	96	103	109	232	257	257
2	दूरदर्शन केबल चालक	संख्या	0	0	0	0	169	375	434	434
3	दूरदर्शन केबल धारक	संख्या	0	0	0	0	2145	60385	76129	76129
4	गोबर गॅस संयंत्रे	संख्या	0	0	9412	16019	25096	26103	26103	26103

आधार : - संबंधीत यंत्रणा, चंद्रपूर

तक्ता 1.2
जिल्हयातील महत्वाची सांख्यिकी

जिल्हा : चंद्रपूर											जनगणना 2011 प्रमाणे		
अ.क्र.	तालुका	गावांची संख्या	ग्रामपंचायतीची संख्या		अ वर्ग	ब वर्ग	क वर्ग	महानगर पालिका ड वर्ग	पिण्याच्या पाणी पूरवठ्याची सुविधा	बारमाही रस्ते असलेल्या गावांची संख्या	आठमाही रस्ते असलेल्या गावांची संख्या	रस्त्यांचा संपर्क नसलेल्या गावांची संख्या	पंतप्रधान ग्रामसडक योजनेंतर्गत लाभ दिलेल्या गावांची संख्या
			गट	स्वतंत्र									
(1)	(2)	(3)	(4)	(5)	(6)	(7)	(8)	(9)	(10)	(11)	(12)	(13)	(14)
1	वरोरा	148	81	0	0	1	0	0	148	148	0	0	43
2	चिमूर	177	98	0	0	0	0	0	177	177	0	0	24
3	नागभिड	112	65	0	0	0	0	0	112	112	0	0	10
4	ब्रम्हपूरी	110	75	0	0	0	1	0	110	110	0	0	42
5	सावली	94	55	0	0	0	0	0	94	94	1	0	25
6	सिंदेवाही	90	52	0	0	0	0	0	90	90	0	0	18
7	भद्रावती	118	70	0	0	1	0	0	118	118	0	0	25
8	चंद्रपूर	83	48	0	0	0	0	1	83	83	1	0	6
9	मुल	80	48	0	0	0	1	0	80	80	2	0	8
10	पोंभूर्णा	58	32	0	0	0	0	0	58	58	2	0	2
11	बल्लारपूर	28	17	0	0	0	1	0	28	28	0	0	2
12	कोरपना	98	54	0	0	0	0	0	98	98	1	0	10
13	राजूरा	96	65	0	0	1	0	0	96	96	0	0	14
14	गोडपिंपरी	88	51	0	0	0	0	0	88	88	0	0	22
15	जिवती	83	36	0	0	0	0	0	83	83	0	0	5
एकूण जिल्हा		14 63	84 7	0	0	3	3	1	14 63	14 63	7	0	256

तक्ता 1.2 (पुढे चालू)
जिल्हयातील महत्वाची सांख्यिकी

जिल्हा : चंद्रपूर											
अ.क्रं.	तालुका	विद्युतीकरण झालेल्या गावांची संख्या	एस.टी.बसची सोय असलेल्या गावांची संख्या		वाणिज्यिक बँक कार्यालय असलेल्या गावांची संख्या	प्राथमिक शाळा असलेल्या गावांची संख्या	आरोग्य विषयक सुविधा असलेल्या गावांची संख्या	अंगणवाडी असलेल्या गावांची संख्या	टंचाईग्रस्त असलेल्या गावांची संख्या	पोस्ट कार्यालये असलेल्या गावांची संख्या	प्राथमिक कृषि पतपूरवठा संस्था असलेल्या गावांची संख्या
(1)	(2)	(15)	(16)	(17)	(18)	(19)	(20)	(21)	(22)	(23)	(24)
1	वरोरा	148	115	30	27	148	38	148	37	37	58
2	चिमूर	177	135	39	16	177	45	177	27	36	31
3	नागभिड	112	101	15	15	112	35	112	27	26	31
4	ब्रम्हपूरी	110	109	15	20	110	38	110	54	27	82
5	सावली	94	82	21	10	94	35	94	31	23	34
6	सिंदेवाही	90	75	25	11	90	27	90	52	28	15
7	भद्रावती	118	119	41	21	118	32	118	73	16	35
8	चंद्रपूर	83	120	22	66	83	33	83	78	26	48
9	मुल	80	45	21	14	80	30	80	38	16	29
10	पोंभूर्णा	58	21	25	6	58	25	58	62	11	12
11	बल्लारपूर	28	23	10	12	28	15	28	19	8	10
12	कोरपना	98	71	30	11	98	15	98	33	19	15
13	राजूरा	96	82	25	13	96	27	96	27	26	15
14	गोडपिंपरी	88	84	15	11	88	29	88	59	12	32
15	जिवती	83	51	16	4	83	21	83	61	16	0
एकूण जिल्हा		14 63	1233	350	257	14 63	4 4 5	14 63	678	327	4 4 7

टिप : 2011 च्या जनगणनेनुसार जिल्हयातील महत्वाची सांख्यिकी मध्ये गावांची संख्या ही रीठी गावे वगळून दर्शविण्यांत आलेली आहे.

आधार – संबंधीत यंत्रणा, चंद्रपूर

जिल्हा उत्पन्न अंदाज

तक्ता 2.1

क्षेत्रवार जिल्हा उत्पन्न व दरडोई जिल्हा उत्पन्न - चालु किंमतीनुसार

जिल्हा : चंद्रपूर

(लाखात)

संदर्भ वर्ष : 2004-05

अ.क्रं	क्षेत्र	2004-05		2005-06		2006-07		2007-08		2008-09	
		स्थूल जिल्हा उत्पन्न	निव्वळ जिल्हा उत्पन्न	स्थूल जिल्हा उत्पन्न	निव्वळ जिल्हा उत्पन्न	स्थूल जिल्हा उत्पन्न	निव्वळ जिल्हा उत्पन्न	स्थूल जिल्हा उत्पन्न	निव्वळ जिल्हा उत्पन्न	स्थूल जिल्हा उत्पन्न	निव्वळ जिल्हा उत्पन्न
(1)	(2)	(3)	(4)	(5)	(6)	(7)	(8)	(9)	(10)	(11)	(12)
1.1	कृषि	4 0598	36721	56632	5 1371	74 282	684 05	97 423	90906	72690	67786
1.2	वन संवर्धन	4 1354	4 0809	4 9735	4 9120	694 33	68602	59757	58995	584 27	57669
1.3	मासेमारी	6751	5875	6962	6088	6909	6047	9021	7883	74 31	6387
कृषि संलग्न सेवा (1.1+1.2+1.3)		88703	83405	113329	106579	150624	14 3054	166201	157784	138548	131842
1.4	खाण व दगड खाणकाम	158423	132108	17 1143	14 0579	139103	109496	14 74 15	115281	222823	174 862
प्राथमिक क्षेत्र एकूण (1.1+1.2+1.3+1.4)		24 7 126	215513	284 4 72	24 7 158	289727	25 25 50	313616	27 3065	361371	306704
2.1	नोंदणीकृत उद्योग	55896	4 1218	95788	7 7228	116095	95178	17 7851	14 8399	1614 53	12684 1
2.2	अनोंदणीकृत उद्योग	35405	31758	4 0175	36091	4 9394	4 4 576	56232	5 1276	6324 6	57332
2.3	बांधकाम	61800	59393	7 14 07	68578	8 1288	7 7895	105770	101109	124 137	117898
2.4	विज, गॅस व पाणीपुरवठा	19005	8558	17663	7 637	23168	9054	26249	9545	23913	13013
द्वितीय क्षेत्र एकूण		17 2106	14 0927	225033	189534	26994 5	226703	366102	310329	37 27 49	315084
उद्योग (1.4 + 2.1+2.2+2.3+2.4)		330529	27 3035	396176	330113	4 0904 8	336199	5 135 17	4 25 610	5 95 572	4 8994 6
3.1	रिळे	6028	4 94 8	6187	5 118	7 278	5872	8242	6763	9556	7832
3.2	परिवहन, साठवण	24 815	21994	28130	24 962	33950	30396	394 80	354 00	4 597 1	4 0623
3.3	दळणवळण	8784	7375	9820	8177	10617	8789	12076	10140	14 153	11508
3.4	व्यापार व उपहारगृहे	97 150	94 126	109840	106210	133921	129668	15 1560	14 64 78	165991	159218
3.5	बँक व विमा उद्योग	4 624 4	4 5340	4 9855	4 8865	58125	57055	67802	66615	8124 3	79955
3.6	व्यवसाय सेवा	77815	70461	86524	78471	97006	88311	112786	102809	128329	116797
3.7	सार्वजनिक प्रशासन	4 3698	35131	4 794 8	38452	52774	4 2231	63530	50611	804 22	67389
3.8	इतर सेवा	58436	55040	67942	63634	79787	74 653	89995	83879	104 660	967 16
तृतीय क्षेत्र एकूण		362970	334 4 15	4 0624 6	37 3889	4 734 5 8	4 36975	54 54 71	502695	630325	580038
एकूण जिल्हा उत्पन्न		7 82202	690855	915751	810581	1033130	916228	1225 189	1086089	1364 4 4 5	1201826
दरडोई जिल्हा उत्पन्न		--	31689	--	36672	--	4 0898	--	4 784 5	--	52257
एकूण राज्य उत्पन्न		4 154 7968	37002280	4 867 6562	4 37 10286	5 84 4 97 66	5 2690997	6 84 8 1660	6 1988353	7 5 396915	6 77 8112
दरडोई राज्य उत्पन्न		--	36077	--	4 1965	--	4 9831	--	5 77 60	--	62234
एकूण जिल्हा उत्पन्नाची राज्य उत्पन्नाशी टक्केवारी		1.9	1.9	1.9	1.8	1.8	1.7	1.8	1.7	1.8	17.7
मागील वर्षाच्या तुलनेत जिल्हा उत्पन्नात झालेली वाढ		--	--	17.1	17.3	12.8	13.0	18.6	18.5	11.4	10.7

तक्ता 2.1(पुढे चालू)
क्षेत्रवार जिल्हा उत्पन्न व दरडोई जिल्हा उत्पन्न – चालू किंमतीनुसार
(लाखात)

जिल्हा : चंद्रपूर

संदर्भ वर्ष : 2004-05

अ.क्रं	क्षेत्र	2009-10		2010-11		2011-12(अस्थायी)		2012-13(अस्थायी)	
		स्थूल जिल्हा उत्पन्न	निव्वळ जिल्हा उत्पन्न	स्थूल जिल्हा उत्पन्न	निव्वळ जिल्हा उत्पन्न	स्थूल जिल्हा उत्पन्न	निव्वळ जिल्हा उत्पन्न	स्थूल जिल्हा उत्पन्न	निव्वळ जिल्हा उत्पन्न
(1)	(2)	(13)	(14)	(15)	(16)	(17)	(18)	(19)	(20)
1.1	कृषि	69983	65262	111603	105530	130040	122862	213078	199555
1.2	वन संवर्धन	65917	65062	68340	67567	76116	75209	80534	79562
1.3	मासेमारी	3782	3251	6048	5159	9632	8128	10452	8917
कृषि संलग्न सेवा (1.1+1.2+1.3)		139682	133575	185991	178256	215788	206199	304064	288034
1.4	खाण व दगड खाणकाम	160895	126263	198930	158114	275614	226087	275346	220573
प्राथमिक क्षेत्र एकूण (1.1+1.2+1.3+1.4)		300577	259838	384921	336370	491402	432286	579410	508607
2.1	नोंदणीकृत उद्योग	174046	136734	158630	128801	180125	145722	196021	157702
2.2	अनोंदणीकृत उद्योग	70300	63726	83210	75656	85580	77162	90070	81149
2.3	बांधकाम	162222	154.69	161617	153360	188106	178152	203823	192146
2.4	विज, गॅस व पाणीपुरवठा	27819	15026	38958	21461	39265	20144	70737	45943
द्वितीय क्षेत्र एकूण		434387	369555	442415	379278	493076	421180	560651	476940
उद्योग (1.4+2.1+2.2+2.3+2.4)		595282	495818	641345	537392	768690	647267	835997	697513
3.1	रेल्वे	12769	10464	11574	9512	12902	10877	14512	12255
3.2	परिवहन, साठवण	54316	47997	64721	57139	77535	67994	91410	79773
3.3	दळणवळण	21900	17807	15982	12668	18324	13655	21224	15767
3.4	व्यापार व उपहारगृहे	187243	179603	216765	207467	241942	229960	271528	256606
3.5	बँक व विमा उद्योग	87079	85699	106681	105138	123240	121564	139620	137713
3.6	व्यवसाय सेवा	146796	142442	198692	181886	232888	214652	266110	245428
3.7	सार्वजनिक प्रशासन	95033	79633	102879	86417	112350	94801	131641	110317
3.8	इतर सेवा	127461	117787	159541	148280	193346	179521	234061	217484
तृतीय क्षेत्र एकूण		732597	681432	876835	808507	1012527	932724	1170106	1075343
एकूण जिल्हा उत्पन्न		1467561	1310825	1704171	1524155	1997005	1786190	2310167	2060890
दरडोई जिल्हा उत्पन्न		--	56275	--	64631	--	74848	--	85363
एकूण राज्य उत्पन्न		86786574	78776101	104915008	95077051	117541907	106468932	132376827	119675442
दरडोई राज्य उत्पन्न		--	71300	--	84858	--	93748	--	103991
एकूण जिल्हा उत्पन्नाची राज्य उत्पन्नाशी टक्केवारी		1.7	1.7	1.6	1.6	1.7	1.7	1.7	1.7
मागील वर्षाच्या तुलनेत जिल्हा उत्पन्नात झालेली वाढ		7.6	9.1	16.1	16.3	17.2	17.2	15.7	15.4

टिप : 2011-12 व 2012-13 ची माहिती ही अस्थायी (Provisional) स्वरूपात दिलेली आहे.

आधार – अर्थ व सांख्यिकी संचालनालय, मुंबई

तक्ता 2.2

क्षेत्रवार जिल्हा उत्पन्न - (2004-05) स्थिर किंमतीनुसार

जिल्हा : चंद्रपूर

(लाखात)

संदर्भ वर्ष : 2004-05

अ.क्र.	क्षेत्र	2004-05		2005-06		2006-07		2007-08		2008-09	
		स्थूल जिल्हा उत्पन्न	निव्वळ जिल्हा उत्पन्न	स्थूल जिल्हा उत्पन्न	निव्वळ जिल्हा उत्पन्न	स्थूल जिल्हा उत्पन्न	निव्वळ जिल्हा उत्पन्न	स्थूल जिल्हा उत्पन्न	निव्वळ जिल्हा उत्पन्न	स्थूल जिल्हा उत्पन्न	निव्वळ जिल्हा उत्पन्न
(1)	(2)	(3)	(4)	(5)	(6)	(7)	(8)	(9)	(10)	(11)	(12)
1.1	कृषि	4 0598	36721	53275	4 8349	624 08	57340	7 3630	684 30	4 2617	39385
1.2	वन संवर्धन	4 1354	4 0809	39059	384 85	4 0520	39872	4 064 2	4 0033	4 0834	4 0266
1.3	मासेमारी	6751	5875	6665	5861	6591	574 2	734 4	6312	7 176	6195
कृषि संलग्न सेवा (1.1+1.2+1.3)		88703	834 05	98999	92695	1095 19	10295 4	121616	114 775	90627	85 84 6
1.4	खाण व दगड खाणकाम	1584 23	132108	1584 79	129585	158745	131286	153032	122619	162279	120158
प्राथमिक क्षेत्र एकूण (1.1+1.2+1.3+1.4)		24 7 126	215 5 13	257 4 7 8	222280	268264	234 24 0	27 4 64 8	237 394	25 2906	206004
2.1	नॉदणीकृत उद्योग	55896	4 1218	89208	7 1570	984 78	80228	14 164 4	1164 84	119673	91074
2.2	अनॉदणीकृत उद्योग	354 05	31758	38769	34 944	4 4 862	4 0532	4 904 3	4 4 760	5204 7	4 7039
2.3	बांधकाम	61800	59393	65896	63183	7 1688	68525	90124	85914	98916	935 18
2.4	विज, गॅस व पाणीपुरवठा	19005	8558	18937	934 6	21911	914 5	24 103	9792	21659	12156
द्वितीय क्षेत्र एकूण		17 2106	14 0927	212810	17 904 3	236939	1984 30	304 914	25 6950	292295	24 37 87
उद्योग (1.4 + 2.1+2.2+2.3+2.4)		3305 29	27 3035	37 1289	308628	395684	3297 16	4 57 94 6	37 95 69	4 54 5 7 4	36394 5
3.1	रेल्वे	6028	4 94 8	6301	5297	6773	54 79	7 226	5954	8285	6853
3.2	परिवहन, साठवण	24 813	21993	26764	23738	29302	25970	307 10	27 009	31534	26860
3.3	दळणवळण	8784	7375	10771	9220	12522	10877	14 807	13131	17 4 60	15226
3.4	व्यापार व उपहारगृहे	97 150	94 126	104 876	1014 14	120374	1164 89	129800	1254 00	132202	126790
3.5	बँक व विमा उद्योग	4 624 4	4 534 0	53677	52733	63980	62992	7 5290	7 4 230	864 37	85331
3.6	व्यवसाय सेवा	7 7815	7 04 62	82335	7 4 7 92	86762	7 8966	91605	834 21	964 85	87789
3.7	सार्वजनिक प्रशासन	4 3698	35 131	4 6566	37507	4 7 139	37565	53500	4 2314	62597	5 194 1
3.8	इतर सेवा	584 38	5504 0	65663	61558	69993	65286	7 3794	684 17	7 8792	7 2179
तृतीय क्षेत्र एकूण		362970	334 4 15	396953	366259	4 3684 5	4 03624	4 7 67 32	4 39876	5 137 92	4 7 2969
एकूण जिल्हा उत्पन्न		7 82202	690855	867 24 1	7 67 5 82	94 204 8	836294	105 6294	934 220	105 8993	9227 60
एकूण राज्य उत्पन्न		4 15 4 7 968	37 002 280	4 7 380 065	4 236 3219	5 34 65 394	4 819 8323	5 94 83 159	5 380 8097	6 101 9136	5 4 65 3291
एकूण जिल्हा उत्पन्नाची राज्य उत्पन्नाशी टक्केवारी		1.9	1.9	1.8	1.8	1.8	1.7	1.8	1.7	1.7	1.7
मागील वर्षाच्या तुलनेत जिल्हा उत्पन्नात झालेली वाढ		0.1	0.1	0.0	0.1	0.1	0.1	-0.0	0.0	0.3	-1.2

तक्ता 2.2(पुढे चालू)
क्षेत्रवार जिल्हा उत्पन्न - (2004-05) स्थिर किंमतीनुसार

जिल्हा : चंद्रपूर

(लाखात)

संदर्भ वर्ष : 2004-05

अ.क्रं	क्षेत्र	2009-10		2010-11		2011-12(अस्थायी)		2012-13(अस्थायी)	
		स्थूल जिल्हा उत्पन्न	निव्वळ जिल्हा उत्पन्न	स्थूल जिल्हा उत्पन्न	निव्वळ जिल्हा उत्पन्न	स्थूल जिल्हा उत्पन्न	निव्वळ जिल्हा उत्पन्न	स्थूल जिल्हा उत्पन्न	निव्वळ जिल्हा उत्पन्न
(1)	(2)	(13)	(14)	(15)	(16)	(17)	(18)	(19)	(20)
1.1	कृषि	31694	29291	58890	54754	62710	58228	108914	100237
1.2	वन संवर्धन	40283	39723	33929	33460	34996	34485	36482	35967
1.3	मासेमारी	3388	2924	4163	3421	5690	4517	5430	4262
कृषि संलग्न सेवा (1.1+1.2+1.3)		75365	71938	96982	91635	103396	97230	150826	140466
1.4	खाण व दगड खाणकाम	147417	109154	165211	132637	183241	148242	181654	144278
प्राथमिक क्षेत्र एकूण (1.1+1.2+1.3+1.4)		222782	181092	262193	224272	286637	245472	332480	284744
2.1	नोंदणीकृत उद्योग	126280	96102	113144	89287	119432	92899	121460	93172
2.2	अनोंदणीकृत उद्योग	55888	50510	61808	55878	58879	52553	58848	52368
2.3	बांधकाम	117515	111103	118614	112021	132231	124599	143651	135051
2.4	विज, गॅस व पाणीपुरवठा	23388	9297	29393	16108	33338	19353	41541	24618
द्वितीय क्षेत्र एकूण		323071	267012	322959	273294	343880	289404	365500	305209
उद्योग (1.4 + 2.1+2.2+2.3+2.4)		470488	376166	488170	405931	527121	437646	547154	449487
3.1	रेल्वे	9878	8171	9647	8060	10486	9021	10504	8942
3.2	परिवहन, साठवण	34096	29043	38862	32686	42181	34777	44898	36324
3.3	दळणवळण	30839	26892	37378	34905	42852	39429	48719	44865
3.4	व्यापार व उपहारगृहे	144607	138687	156528	149724	161654	153429	170662	161035
3.5	बँक व विमा उद्योग	92913	91724	105693	104469	117518	116239	130478	129076
3.6	व्यवसाय सेवा	100843	96547	106747	95973	112976	101945	119626	108062
3.7	सार्वजनिक प्रशासन	65018	53950	64543	52984	64300	52711	68927	55879
3.8	इतर सेवा	84306	77230	94603	86014	103377	93366	113768	102352
तृतीय क्षेत्र एकूण		562600	522244	614004	564815	655344	600917	707582	646535
एकूण जिल्हा उत्पन्न		1108453	970348	1199156	1062381	1285861	1135793	1405562	1236488
एकूण राज्य उत्पन्न		66612306	59845475	74204180	66762536	77779097	69808572	82583194	73904030
एकूण जिल्हा उत्पन्नाची राज्य उत्पन्नाशी टक्केवारी		1.6	1.6	1.6	1.6	1.7	1.6	1.7	1.7
मागील वर्षाच्या तुलनेत जिल्हा उत्पन्नात झालेली वाढ		4.7	5.2	8.2	9.5	7.2	6.9	9.3	8.9

टिप : 2011-12 व 2012-13 ची माहिती ही अस्थायी (Provisional) स्वरूपात दिलेली आहे.

आधार - अर्थ व सांख्यिकी संचालनालय, मुंबई

किंमती विषयक आकडेवारी

तक्ता 3.1
जिल्हयातील महत्वाच्या वस्तुंच्या केंद्रनिहाय त्रैमासिक सरासरी किरकोळ किंमती

जिल्हा : चंद्रपूर											संदर्भ वर्ष : 2013-14			
अ.क्रं	वस्तूचे नांव व प्रत	परिमाण	एप्रिल-जून		जुलै-सप्टेंबर		ऑक्टोबर-डिसेंबर		जानेवारी-मार्च		वर्षाची सरासरी		मागील वर्षाच्या तुलनेत वाढ	
			नागरी	ग्रामीण	नागरी	ग्रामीण	नागरी	ग्रामीण	नागरी	ग्रामीण	नागरी	ग्रामीण	नागरी	ग्रामीण
(1)	(2)	(3)	(4)	(5)	(6)	(7)	(8)	(9)	(10)	(11)	(12)	(13)	(14)	(15)
1	तांदुळ(खु.बा.)उत्तम	किलो	38	39	45	40	45	43	44	41	43.09	40.52	8.10	5.63
2	तांदुळ(खु.बा.)मध्यम	किलो	29	26	32	28	33	32	29	27	30.76	28.00	5.65	0.24
3	गहु (खु.बा.)मध्यम	किलो	20	21	21	22	21	22	22	22	20.95	21.25	4.03	0.03
4	गहु (स्व.धा.दु.)	किलो	5	5	5	5	5	5	4	4	4.66	4.69	-0.51	-0.48
5	ज्वारी संकरित (खु.बा.)	किलो	24	21	26	21	28	21	29	22	26.82	21.13	9.09	0.34
6	ज्वारी देशी (खु.बा.)	किलो	27	20	36	20	37	20	36	22	34.56	20.58	12.34	-0.53
7	बाजरा (मध्यम)	किलो	25	20	30	21	29	21	27	24	28.06	21.38	5.62	1.36
8	काबुली चना (मध्यम)	किलो	86		80		76		76		79.13		-5.84	
9	चणाडाळ (मध्यम)	किलो	55	51	48	53	50	56	49	58	49.77	54.33	-13.83	-4.92
10	तूर डाळ (मध्यम)	किलो	71	64	74	68	74	66	76	68	73.81	66.29	2.99	-3.31
11	मुंगडाळ (मध्यम)	किलो	70	70	74	74	78	70	81	70	76.23	70.88	5.79	-2.56
12	उडीदडाळ (मध्यम)	किलो	75	62	71	64	77	69	78	69	75.01	65.88	0.89	-1.00
13	मसूरडाळ (मध्यम)	किलो	63	61	63	64	61	72	60	73	61.48	67.13	2.60	8.27
14	पांढरा वाटाणा (मध्यम)	किलो	48		49		72		61		57.58		11.85	
15	साबुदाणा (मध्यम)	किलो	74		78		85		88		81.55		15.93	
16	भुईमुगाचे (मध्यम)	किलो	107	88	99	96	108	92	105	85	104.50	90.00	8.65	6.42
17	रवा	किलो	32	26	39	33	56	40	55	35	46.77	33.50	18.25	8.40
18	साखर (खु.बा.)	किलो	37	35	36	35	35	35	35	33	35.29	34.46	-0.66	-0.52
19	गुळ (पिवळा)मध्यम	किलो	44	38	45	38	45	42	45	41	44.77	31.71	5.34	0.58
20	भुईमुगाचे तेल (सुटे)	किलो	133	123	148	121	150	114	137	118	142.77	119.46	33.05	13.14
21	वनस्पती डालडा (सुटे)	किलो	77	81	70	93	75	105	78	104	74.73	95.50	-5.44	6.23
22	खांबरेल तेल (सुटे)	किलो	160	108	150	104	153	100	155	100	153.64	102.50	9.89	-2.42
23	म्हशीचे दुध (सुटे)	लीटर	38	30	40	30	40	30	41	30	39.73	30.08	4.06	1.04
24	म्हशीचे तूप(शुध्द)	किलो	415	433	425	420	450	448	475	445	443.64	436.25	54.93	78.75
25	बोकडाचे मास	किलो	348	333	360	340	358	353	375	360	362.36	346.67	66.03	48.75

तक्ता 3.1 (पुढे चालू)
जिल्हयातील महत्वाच्या वस्तुंच्या केंद्रनिहाय त्रैमासिक सरासरी किरकोळ किंमती

जिल्हा : चंद्रपूर

संदर्भ वर्ष : 2013-14

अ.क्रं.	वस्तूचे नांव व प्रत	परिमाण	एप्रिल-जून		जुलै-सप्टेंबर		ऑक्टोबर-डिसेंबर		जानेवारी-मार्च		वर्षाची सरासरी		मागील वर्षाच्या तुलनेत वाढ	
			नागरी	ग्रामीण	नागरी	ग्रामीण	नागरी	ग्रामीण	नागरी	ग्रामीण	नागरी	ग्रामीण	नागरी	ग्रामीण
(1)	(2)	(3)	(4)	(5)	(6)	(7)	(8)	(9)	(10)	(11)	(12)	(13)	(14)	(15)
26	कोबडी (बॉयलर)	किलो	125	155	148	180	151	180	135	220	140.68	183.75	38.06	8.83
27	मासे ताजे (स्थानिक) मध्यम	किलो	125	120	129	117	148	113	149	123	138.70	118.33	37.87	7.83
28	कोबडी चे अंडे	डझन	45	49	49	50	52	54	55	59	51.06	52.66	7.06	5.06
29	मिठ (पांढरा)	किलो	14	15	13	15	13	15	16	16	13.91	14.83	1.17	0.79
30	हळद पावडर (सूटे)	100 ग्राम	18	19	25	19	25	18	25	18	2373	18.29	4.73	-6.00
31	गरम मसाला पावडर (स्थानिक)	100 ग्राम	35	30	43	30	44	30	44	33	42.10	30.25	5.27	6.13
32	बटाटे	किलो	20	18	23	20	31	23	26	19	25.23	20.03	4.66	-0.27
33	कांदे	किलो	21	18	50	47	54	39	30	20	40.20	31.10	23.26	16.99
34	लसूण (अख्खा)	100 ग्राम	8	6	9	8	10	8	10	12	9.23	8.31	0.79	0.73
35	केळे(मध्यम)जळगाव	डझन	35	30	35	32	35	34	35	30	35.00	31.49	-0.10	2.32
36	सफरचंद (मध्यम)	किलो	145	145	142	121	120	106	123	114	131.48	121.34	5.23	-10.66
37	चहापत्ती (टाटा/तत्सम प्रत)	किलो	285	200	285	200	293	200	305	200	291.82	200.00	5.46	-7.19
38	रॉकेल (खु.बा.)	लिटर	23	28	23	27	21	27	23	29	22.27	27.63	-0.23	-0.25
39	पेट्रोल	लिटर	73		79		79		81		78.50		4.43	
40	डिजेल	लिटर		54		57		58		62		57.66		9.07
41	गॅस सिलेंडर (स्वयंपाकाचा)	प्रत्येकी	442		434		434		449		439.50		11.11	
42	आगपेटी (50 काडयांची)	१ नग	1	1	1	1	1	1	1	1	1.00	1.00	0.04	0.00
43	धुण्याची साबण (501बार)(250ग्राम)	1 वडी		21		24		24		28		24.75		7.54
44	प्रसाधनाचा साबण (लक्स/हमाम/इ.)	100 ग्राम	21	21	22	21	22	21	22	22	21.32	21.17	2.19	1.54
45	ब्रेड 400 ग्राम (स्थानिक)	1पाँ	20	27	20	28	20	29	20	27	19.50	27.79	0.75	2.29
46	टेलकम पावडर (पाँडस)	100 ग्राम	45		42		42		43		42.32		0.79	
47	टूथ पेस्ट (कोलगेट)(1 टयुब)	100ग्राम	36	30	33	33	32	33	33	37	33.10	33.04	-0.98	2.79

टिप : मुख्य पत्रकात ग्रामीण भागासाठी पेट्रोल, गॅससिलेंडर व टॉल्कम पावडर तसेच नागरी भागासाठी डिझेल व धुण्याचा साबण या वस्तूंचा समावेश नसल्याने माहिती गोळा केली जात नाही.

आधार : अर्थ व सांख्यिकी संचालनालय, महाराष्ट्र मुंबई

सर्वजनिक वितरण व्यवस्था

तक्ता 3.2

रास्तभाव धान्य दुकाने आणि रेशनकार्ड धारकांची संख्या

जिल्हा :- चंद्रपूर										संदर्भ वर्ष : 2013-14		
अ. क्र.	तालुका	रास्त धान्य दुकानांची संख्या		रेशनकार्ड धारकांची संख्या			गोदामांची संख्या			गोदामांची क्षमता (मे.टन)		
		चालू असलेली	निलंबित	अं.अ.यो.	दा.रे.खा	दा.रे.व.	शासकीय	भाड्याने घेतलेली	भाड्याने दिलेली	शासकीय	भाड्याने घेतलेली	भाड्याने दिलेली
1	2	3	4	5	6	7	8	9	10	11	12	13
1	वरोरा	124	16	9527	6405	17271	2	0	0	1000	0	0
2	चिमूर	142	42	9930	10175	15351	2	0	0	1000	0	0
3	नागभिड	118	2	9351	10431	9707	2	0	0	2000	0	0
4	ब्रम्हपूरी	121	22	9786	9802	14065	1	0	0	500	0	0
5	सावली	84	11	5856	5877	11241	3	0	0	1300	0	0
6	सिंदेवाही	95	27	7860	5648	5003	2	0	0	1000	0	0
7	भद्रावती	102	25	8520	2563	19486	1	0	0	1000	0	0
8	चंद्रपूर	172	12	11655	22804	44977	2	0	0	2000	0	0
9	मुल	66	14	7477	1544	14870	1	0	0	1000	0	0
10	पोंभूर्णा	54	20	7017	2792	1561	0	1	0	0	1000	0
11	बल्लारपूर	65	3	7624	7091	11630	1	0	0	500	0	0
12	कोरपना	103	3	7238	6090	7568	2	0	0	1000	0	0
13	राजूरा	108	26	8798	5311	7896	2	0	0	500	0	0
14	गोंडपिपरी	87	13	8968	3721	3758	1	0	0	2000	0	0
15	जिवती	81	4	10886	3600	958	0	1	0	0	1500	0
एकूण जिल्हा		1522	240	130493	103854	185342	22	2	0	14800	2500	0

आधार :- जिल्हा पुरवठा अधिकारी चंद्रपूर
(अन्न, नागरी पुरवठा आणि ग्राहक संरक्षण विभाग, महा.शा. चंद्रपूर)

तक्ता 3.3

अंत्योदय अन्नधान्य योजना,दारिद्र्य रेषाखालील (अं.अ.यो. वगळून) व दारिद्र्य रेषावरील कुटुंबांसाठी अन्नधान्याचे नियतन व उचल

(लाख मे. टन)

जिल्हा :- चंद्रपूर							संदर्भ वर्ष : 2013-14	
वर्ष	नियतन		उचल		उचलीची नियतनाशी टक्केवारी			
	तांदूळ	गहू	तांदूळ	गहू	तांदूळ	गहू		
1	2	3	4	5	6	7		
अं.अ.यो.(अंत्योदय)								
2009-10	0.334	0.134	0.325	0.132	97.3	98.5		
2010-11	0.295	0.156	0.281	0.156	95.3	100.0		
2011-12	0.265	0.199	0.246	0.179	92.8	90.0		
2012-13	0.260	0.205	0.260	0.205	100.0	100.0		
2013-14	0.351	0.208	0.351	0.208	100.0	100.0		
दा.रे.खा.(अं.अ.यो. वगळून)(बीपीएल)								
2009-10	0.249	0.185	0.104	0.178	41.8	96.2		
2010-11	0.288	0.229	0.273	0.212	94.8	92.6		
2011-12	0.243	0.182	0.222	0.162	91.4	89.0		
2012-13	0.238	0.178	0.231	0.175	97.1	98.3		
2013-14	0.263	0.090	0.263	0.090	100.0	100.0		
दा.रे.व. (एपीएल)								
2009-10	0.067	0.169	0.063	0.122	94.0	72.3		
2010-11	0.097	0.138	0.074	0.108	76.3	78.3		
2011-12	0.052	0.079	0.048	0.057	93.3	72.2		
2012-13	0.059	0.098	0.052	0.059	88.1	60.0		
2013-14	0.157	0.041	0.157	0.033	100.0	80.5		

आधार : जिल्हा पुरवठा अधिकारी चंद्रपूर
(अन्न, नागरी पुरवठा आणि ग्राहक संरक्षण विभाग, महा.शा. चंद्रपूर)

जमीन व इतर महसूल
स्थानिक स्वराज्य संस्थांचे
उत्पन्न/खर्च,
बँकिंग, विमा
बचत गट

जमीन व इतर महसूल

तक्ता ४.१(अ)

गोळा केलेला महसूल

(जमिन महसूल, वाढीव, संकिर्ण, जि.प., ग्रा.प., पं.स., सेस, इ.जी.एस., शिक्षण, अकृषीक, सिटी सर्वे, वस्तीवाढ व नझूल)

जिल्हा : चंद्रपूर								संदर्भ वर्ष - 2013-14	
हजार									
अ. क्र.	तालुका	जमीन महसुलाची एकूण चालू मागणी	जमीन महसुलाची थकबाकी	एकूण मागणी	सूट	निलंबित वसुलीची रक्कम	वसुली पात्र रक्कम { 5-(6+7)}	प्रत्यक्ष वसुली	खातेदारांची संख्या (शेतकरी)
1	2	3	4	5	6	7	8	9	10
1	वरोरा	36894	4 4 25	4 1319	0	0	4 1319	54 10	137 15
2	चिमूर	2998	631	3629	0	0	3629	1655	7 821
3	नागभिड	1799	160	1959	0	0	1959	164 5	1924 5
4	ब्रम्हपूरी	94 6	68	1014	0	0	1014	1009	14 125
5	सावली	1623	253	1876	0	0	1876	1677	11230
6	सिंदेवाही	1560	4 83	204 3	0	0	204 3	1592	224 52
7	भद्रावती	7721	14 4 54	22175	0	0	22175	20895	284 53
8	चंद्रपूर	4 38 12	1314	4 5 126	0	0	4 5 126	29259	227 89
9	मुल	3270	4 1	3311	0	0	3311	14 4 5	32319
10	पोंभूर्णा	326	9883	10209	0	0	10209	339	30069
11	बल्लारपूर	13156	33	13189	0	0	13189	2775	25535
12	कोरपना	5559	1216	6775	0	0	6775	64 34	18625
13	राजूरा	4 14 0	2204	634 4	0	0	634 4	2837	17 4 90
14	गोंडपिपरी	564 4	96	574 0	0	0	574 0	682	15254
15	जिवती	177	15	192	0	0	192	127	6154
एकूण जिल्हा		129625	35276	164 901	0	0	164 901	77781	285276

आधार - जिल्हाधिकारी कार्यालय (जमीन शाखा) चंद्रपूर

तक्ता ४.१(ब)

(खाणी, गौणखनिज, मत्स्य, कोर्ट फी व मुद्रांक, बी.बी.डी.आर., नोंदणीपत्र, महसूली, करमणूक, जाहिरात इत्यादी)

जिल्हा : चंद्रपूर							संदर्भ वर्ष - 2013-14	
हजार								
अ. क्र.	तालुका	जमीन महसुलाची एकूण चालू मागणी	जमीन महसुलाची थकबाकी	एकूण मागणी	सूट	निलंबित वसुलीची रक्कम	वसुली पात्र रक्कम { 5-(6+7)}	प्रत्यक्ष वसुली
1	2	3	4	5	6	7	8	9
1	वरोरा	4 624	24 88	7 112	0	0	7 112	27 54
2	चिमूर	4 090	55 72	96 62	0	0	96 62	73 29
3	नागभिड	5 696	69 70	126 66	0	0	126 66	73 92
4	ब्रम्हपूरी	4 04 8	22 46	62 94	0	0	62 94	4 531
5	सावली	2302	107 58	130 60	0	0	130 60	24 57
6	सिंदेवाही	594 7	64 79	124 26	0	0	124 26	77 15
7	भद्रावती	5016	101	5 117	0	0	5 117	4 166
8	चंद्रपूर	2092	37 25	58 17	0	0	58 17	32 01
9	मुल	594 1	65	6 006	0	0	6 006	15 29
10	पोंभूर्णा	5510	45	55 55	0	0	55 55	16 36
11	बल्लारपूर	6182	15	6 197	0	0	6 197	17 34
12	कोरपना	3575	91	36 66	0	0	36 66	16 42
13	राजूरा	27 15	152	28 67	0	0	28 67	18 08
14	गोंडपिपरी	1689	84 6	25 35	0	0	25 35	16 42
15	जिवती	64	21	85	0	0	85	75
एकूण जिल्हा		594 91	395 74	990 65	0	0	990 65	4 96 11

- आधार - 1) जिल्हाधिकारी कार्यालय चंद्रपूर (जमीन शाखा)
 2) जिल्हा खनिकर्म अधिकारी चंद्रपूर
 3) जिल्हाधिकारी कार्यालय चंद्रपूर (करमणूक शाखा)
 4) सह जिल्हा निबंधक वर्ग -1 (निम्नश्रेणी) चंद्रपूर.

तक्ता ४.१(क)

(तगाई, अधिक धान्य, मुद्र संधारण, वनजमिन कर्ज, अकृषीक कर्ज, आदर्श गृहनिर्माण, पश्चिम पाकिस्तानातून आलेले निर्वासित त्यांची मोडतोड, प्रकल्पग्रस्तांना, कुळांना दिलेले कर्ज, पूरग्रस्त, जमिन सुधारणा इत्यादी)

जिल्हा : चंद्रपूर							संदर्भ वर्ष - 2013-14	
हजार								
अ. क्र.	तालुका	जमीन महसुलाची एकूण चालू मागणी	जमीन महसुलाची थकबाकी	एकूण मागणी	सूट	निलंबित वसुलीची रक्कम	वसुली पात्र रक्कम { 5-(6+7)}	प्रत्यक्ष वसुली
1	2	3	4	5	6	7	8	9
1	वरोरा	0	1760	1760	0	0	1760	0
2	चिमूर	0	217	217	0	0	217	0
3	नागभिड	0	178	178	0	0	178	0
4	ब्रम्हपूरी	0	1977	1977	0	0	1977	0
5	सावली	0	5	5	0	0	5	0
6	सिंदेवाही	0	228	228	0	0	228	0
7	भद्रावती	0	135	135	0	0	135	0
8	चंद्रपूर	0	122	122	0	0	122	0
9	मुल	0	67	67	0	0	67	0
10	पोंभूर्णा	0	62	62	0	0	62	0
11	बल्लारपूर	0	144	144	0	0	144	0
12	कोरपना	0	137	137	0	0	137	0
13	राजूरा	0	348	348	0	0	348	0
14	गोंडपिपरी	0	88	88	0	0	88	0
15	जिवती	0	0	0	0	0	0	0
एकूण जिल्हा		0	54 68	54 68	0	0	54 68	0

टिप :- वर्ष 2012-13 मध्ये रकाना क्र 9 प्रत्यक्ष वसुली ही जास्त न झाल्याने निरंक दर्शविण्यांत आले आहे.

आधार - जिल्हाधिकारी कार्यालय (जमीन शाखा)चंद्रपूर

स्थानिक स्वराज्य संस्थांचे उत्पन्न/खर्च

तक्ता 4.2
स्थानिक स्वराज्य संस्थांचे उत्पन्न व खर्च

जिल्हा :- चंद्रपूर					संदर्भ वर्ष - 2013-14
लाखात					
अ. क्र.	बाब	ग्रामपंचायत	जिल्हा परिषद	महानगर पालिका	नगरपरिषदा
1	2	3	4	5	6
स्थानिक स्वराज्य संस्थांची संख्या		847	1	1	6
अ)	जमा				
1	सुरूवातीची शिल्लक	2916.4	26934.5	2767.1	3054.0
2	चालू वर्षातील जमा				
	2.1 शासकीय अनुदाने व वर्गणी	3490.2	339165.9	9800.3	6812.1
	2.2 सव प्रकारचे कर	4661.8	3001.3	2623.7	1079.9
	2.3 इतर जमा	0.0	23777.3	6071.6	1069.3
	2.4 एकूण (बाब 2.1 ते 2.3)	8152.0	365944.5	18495.6	8961.3
	एकूण प्राप्ती (सुरूवातीची शिल्लक मिळून)	11068.4	392879.0	21262.7	12015.3
ब)	खर्च				
3	चालू वर्षातील खर्च				
	3.1 सामान्य प्रशासन	991.8	7332.7	569.6	1072.1
	3.2 शिक्षण	28.3	35822.6	688.5	497.9
	3.3 सार्वजनिक आरोग्य	2263.2	4983.3	1982.1	2399.3
	३.४ इतर	5514.0	80653.9	11469.8	2513.1
	एकूण (3.1 ते 3.4)	8797.3	128792.5	14710.0	6482.4
4	अखेरची शिल्लक	2271.1	264086.5	6552.7	5532.9

टिप : वर्ष 2013-14 मधील म.न.पा , जमा आकडेवारी मध्ये LBT मूळे 75% व मालमत्ता दर कर मध्ये 10% ने वाढ झालेली आढळून येते.

आधार :- 1) जिल्हा परिषद, वित्त विभाग चंद्रपूर 2) ग्रामपंचायत विभाग, जिल्हा परिषद चंद्रपूर

3) महानगरपालिका चंद्रपूर / कटक मंडळ/ (6)नगरपरिषदा चंद्रपूर.

(भद्रावती, वरोरा, मूल, बल्लारपूर, राजूरा, ब्रम्हपूरी)

तक्ता 4.3

नागरी स्थानिक स्वराज्य संस्थांचे 2012-13 मधील उत्पन्न व खर्च

जिल्हा :- चंद्रपूर								संदर्भ वर्ष - 2013-14	
कोटी									
अ.क्रं	बाब	महानगरपालिका	नगरपरिषदा				नगर पंचायती	कटक मंडळे	सर्व नागरी संस्था
			वर्ग 'अ'	वर्ग 'ब'	वर्ग 'क'	सर्व			
1	2	3	4	5	6	7	8	9	10
	उत्पन्न								
1	आरंभीची शिल्लक	27.7	0.0	18.8	11.7	30.5	0.0	0.0	58.2
2	जमा								
	2.1. पट्टी, कर इत्यादी	22.1	0.0	1.3	2.1	3.4	0.0	0.0	25.5
	2.2. शासकीय अनुदाने	98.0	0.0	32.3	35.8	68.1	0.0	0.0	166.1
	2.3. वाणिज्यिक उपक्रमांपासून	1.8	0.0	1.4	2.2	3.6	0.0	0.0	5.4
	2.4. ठेवी आणि कर्जे इ.	2.3	0.0	1.6	2.2	3.8	0.0	0.0	6.1
	2.5. इतर उत्पन्न	60.7	0.0	5.8	4.9	10.7	0.0	0.0	71.4
	एकूण जमा (2)	184.9	0.0	42.4	47.2	89.6	0.0	0.0	274.5
	एकूण उत्पन्न (1 + 2)	212.6	0.0	61.2	58.9	120.1	0.0	0.0	332.7
	खर्च								
1	प्रशासन								
	(अ) आस्थापना	1.2	0.0	4.3	4.7	9.0	0.0	0.0	10.2
	(ब) इतर	1.3	0.0	1.1	0.7	1.8	0.0	0.0	3.1
2	कर वसुली	3.2	0.0	0.0	0.0	0.0	0.0	0.0	3.2
3	सार्वजनिक दिवाबत्ती	4.8	0.0	0.0	0.0	0.0	0.0	0.0	4.8
4	पाणीपुरवठा	0.2	0.0	0.0	0.0	0.0	0.0	0.0	0.2
5	सार्वजनिक सुरक्षा	0.4	0.0	0.0	0.0	0.0	0.0	0.0	0.4
6	सार्वजनिक आरोग्य	0.1	0.0	12.0	12.0	24.0	0.0	0.0	24.1
7	जलनिःसारण व मलनिःसारण	19.6	0.0	0.0	0.0	0.0	0.0	0.0	19.6
8	बांधकामे	27.8	0.0	0.0	0.0	0.0	0.0	0.0	27.8
9	परिवहन	0.0	0.0	0.0	0.0	0.0	0.0	0.0	0.0
10	शिक्षण	6.9	0.0	2.6	2.4	5.0	0.0	0.0	11.9
11	दुर्बल घटकांवरील खर्च	0.1	0.0	0.0	0.0	0.0	0.0	0.0	0.1
12	विशेष खर्च व दिलेली कर्जे	0.0	0.0	0.0	0.0	0.0	0.0	0.0	0.0
13	इतर खर्च	81.6	0.0	12.1	13.0	25.1	0.0	0.0	106.7
	एकूण खर्च (1 ते 13)	147.2	0.0	32.1	32.8	64.9	0.0	0.0	212.1
	अखेरची शिल्लक	65.4	0.0	29.1	26.1	55.2	0.0	0.0	120.6

टिप :वर्ष 2013-14 मधील म.न.पा , जमा आकडेवारी मध्ये LBT मूळे 75% व मालमत्ता दर कर मध्ये 10% ने वाढ झालेली आढळून येते.

आधार - स्थानिक स्वराज्य संस्थांचे अंदाजपत्रके
महानगरपालिका चंद्रपूर, / कटक मंडळ/(6)नगरपरिषदा चंद्रपूर.
(भद्रावती, वरोरा, मूल, बल्लारपूर, राजूरा, ब्रम्हपूरी)

तक्ता 4.4
ग्रामपंचायतीचे उत्पन्न व खर्च

जिल्हा :- चंद्रपूर			संदर्भ वर्ष - 2013-14	
लाखात				
बाब	2012-13		2013-14	
	प्रत्यक्ष	टक्केवारी	प्रत्यक्ष	टक्केवारी
1	2	3	4	5
उत्पन्न				
(अ) आरंभीची शिल्लक	2745.4	40.1	2916.4	36.6
(ब) जमा				
१. कर				
i) जमीन व इतर मालमत्ता कर	1674.1	21.0	2245.6	20.3
ii) इतर कर व शुल्क	1154.6	14.5	1515.2	13.7
2. शासकीय अनुदाने	1801.7	22.6	3490.2	31.5
3. अंशदान, देणग्या व इतर अनुदाने	583.9	7.3	901.0	8.1
4. इतर जमा	0.0	0.0	0.0	0.0
एकूण जमा (ब)	5214.3	65.5	8152.0	73.7
एकूण उत्पन्न (अ+ब)	7959.7	100.0	11068.4	100.0
खर्च				
1. प्रशासन	777.7	9.8	991.8	9.0
2. आरोग्य व स्वच्छता	1216.1	15.3	2263.2	20.4
3. सावर्जनिक बांधकामे	2125.7	26.7	3994.8	36.1
4. सावर्जनिक दिवाबत्ती	321.5	4.0	385.3	3.5
5. शिक्षण	12.1	0.2	28.3	0.3
6. लोककल्याण	70.0	0.9	494.3	4.5
7. इतर खर्च	520.2	6.5	639.6	5.8
एकूण खर्च (1 ते 7)	5043.3	63.4	8797.2	79.5
अखेरची शिल्लक	2916.4	36.6	2271.1	20.5

आधार : उपमुख्या कार्यकारी अधिकारी ग्रामपंचायत जि.प. चंद्रपूर

तक्ता 4.5

जिल्हा परिषदेचे उत्पन्न व खर्च

जिल्हा :- चंद्रपूर		संदर्भ वर्ष - 2013-14	
लाखात			
बाब	2012-13	2013-14	
	(प्रत्यक्ष)	(प्रत्यक्ष)	
1	2	3	
अ) आरंभीची शिल्लक	22321.7	26934.5	
ब) महसुली जमा			
1. स्वनिर्मित साधनांपासून	269.2	443.1	
2. शासकीय अनुदाने			
2.1.सांविधिक अनुदाने			
i) सहेतुक	10343.1	6238.0	
ii) आस्थापना	38055.8	323433.1	
iii) योजनांतर्गत	9534.4	7825.4	
iv) इतर	0.0	0.0	
2.2 अभिकरण योजनांसाठी	4852.6	2059.7	
3. इतर साधनांपासून उत्पन्न	5026.2	2657.6	
क) भांडवली जमा	80179.3	23287.7	
ड) एकूण जमा (ब+क)	148260.6	365944.6	
एकूण उत्पन्न (अ+ड)	170582.2	392879.1	
अ) महसुली खर्च			
1. सामान्य प्रशासन	2990.8	3835.1	
2. शिक्षण	28815.1	33822.6	
3. सार्वजनिक बांधकामे	3037.9	4027.8	
4. पाटबंधारे	2049.8	1801.3	
5. कृषि	1556.0	1294.7	
6. पशुसंवर्धन	1531.5	1359.7	
7. वने	3.3	4.4	
8. सार्वजनिक आरोग्य	4523.1	4983.2	
9. समाजकल्याण	1569.5	1362.5	
10. इतर खर्च	16573.9	2000.1	
एकूण (अ)	62650.9	54491.4	
ब) भांडवली खर्च	80996.9	74301.1	
एकूण खर्च (अ+ ब)	143647.8	128792.5	
अखेरची शिल्लक	26934.5	264086.6	

आधार : मुख्य लेखा तथा वित्त अधिकारी जिल्हा परिषद, वित्त विभाग चंद्रपूर.

बँक व विमा

तक्ता 4.6

तालुकानिहाय बँक कार्यालये, वर्गीकृत बँकांची संख्या, ठेवी व कर्जे

जिल्हा: - चंद्रपूर						संदर्भ वर्ष : 2013-14	
अ. क्र.	तालुका	बँकांची कार्यालये असलेली गावे व शहरे	वर्गीकृत बँका (संख्या)	वर्गीकृत बँकांची शाखा कार्यालये	वर्गीकृत बँकांच्या ठेवी लाख	वर्गीकृत बँकांनी दिलेली कर्जे लाख	
						कृषक	अकृषक
1	2	3	4	5	6	7	8
1	वरोरा	27	8	27	80823	17962	12664
2	चिमूर	16	5	16	58371	12328	2667
3	नागभिड	15	5	15	55176	8765	9935
4	ब्रम्हपूरी	20	5	20	69232	10466	18566
5	सावली	10	4	10	51251	8779	8428
6	सिंदेवाही	11	5	11	51616	11912	7990
7	भद्रावती	21	6	21	63208	10858	34852
8	चंद्रपूर	66	23	66	119534	4537	10896
9	मुल	14	6	14	58644	7839	7267
10	पोंभूर्णा	6	4	6	47327	8375	9619
11	बल्लारपूर	12	8	12	55450	9744	13787
12	कोरपना	11	4	11	55632	12630	6749
13	राजूरा	13	4	13	51890	8908	8609
14	गोंडपिपरी	11	3	11	48970	7197	7261
15	जिवती	4	3	4	45593	4538	6750
एकूण जिल्हा		257	93	257	912717	144838	166040

आधार :- जिल्हा अग्रणी बँक चंद्रपूर

तक्ता 4.7
जिल्हयातील आयुर्विमा विषयक आकडेवारी

जिल्हा :- चंद्रपूर			संदर्भ वर्ष- 2013-14	
अ. क्र.	बाब	परिमाण	तपशील	
			भारतीय जीवन विमा निगम	खाजगी आयुर्विमा कंपनी
1	2	3	4	5
1	जिल्हयातील शाखा	संख्या	6	1
2	चालू विमा पॉलिसीज (31/3/2014)	संख्या		5387
3	मार्च अखेर व्यपगत विमा पॉलिसीज	संख्या	95 180	2505
4	नवीन व्यवसाय (2013-14)			
	4.1 उतरविलेली विमापत्रे	संख्या	95 180	1164
	4.2 विमा रक्कम	` लाख	14 9908	164 8.7
	4.3 विम्याचा प्रथम हप्ता रक्कम	` लाख	7724 .33	331.9
5	जिल्हयातील विमा प्रतिनिधीची संख्या (31/3/2014)			
	5.1 एकूण विमा प्रतिनिधी	संख्या	3217	14 4
	5.2 एकूण पैकी ग्रामीण विमा प्रतिनिधी	संख्या	2176	30
	5.3 एकूण पैकी महिला विमा प्रतिनिधी	संख्या	821	57
	5.4 एकूण महिला प्रतिनिधीपैकी ग्रामीण महिला प्रतिनिधी	संख्या	603	11

* सेटेलार्ईट संपर्क ऑफिस
आधार :- भारतीय जीवन विमा निगम, खाजगी विमा कंपनी नागपूर

बचत गट

तक्ता 4.8
जिल्हयातील बचत गटांबाबतची माहिती

जिल्हा- चंद्रपूर											संदर्भ वर्ष - 2013-14	
अ. क्र.	तालुका	स्थापन झालेले बचत गट			मुख्य व्यवसायासाठी बँक जोडणी झालेले बचत गट			खेळते भांडवलासाठी बँक जोडणी झालेले बचत गट			व्यवसाय सुरू केलेल्या बचत गट	
		दा.रे. खालील	दा.रे. वरील	एकूण	दा.रे. खालील	दा.रे. वरील	एकूण	दा.रे. खालील	दा.रे. वरील	एकूण	संख्या	आर्थिक वर्षात केलेली उलाढाल लाख
1	2	3	4	5	6	7	8	9	10	11	12	13
1	वरोरा	809	115	924	323	14	337	122	0	122	4 11	4 62.1
2	चिमूर	780	85	865	4 18	12	4 30	109	0	109	4 27	34 5.7
3	नागभिड	885	35	920	282	10	292	104	0	104	337	314.8
4	ब्रम्हपूरी	894	156	1050	397	15	4 12	103	0	103	4 39	266.0
5	सावली	847	18	865	329	25	354	85	0	85	364	278.9
6	सिंदेवाही	840	16	856	307	22	329	63	0	63	394	239.4
7	भद्रावती	541	16	557	217	32	249	59	0	59	310	263.9
8	चंद्रपूर	525	208	733	371	14	385	100	0	100	4 4 1	307.3
9	मुल	463	5	468	252	13	265	47	0	47	325	164.0
10	पोंभूर्णा	620	21	641	343	37	380	81	0	81	4 27	332.8
11	बल्लारपूर	183	0	183	71	0	71	2	0	2	71	97.0
12	कोरपना	487	30	517	186	12	198	50	0	50	216	214.5
13	राजूरा	584	16	600	300	14	314	89	0	89	369	329.5
14	गोंडपिपरी	700	7	707	213	13	226	47	0	47	326	237.8
15	जिवती	292	30	322	177	8	185	33	0	33	166	181.9
एकूण जिल्हा		94 50	7 58	10208	4 186	24 1	4 4 27	1094	0	1094	5023	4 035.6

टिप : रकाना क्रं 13 मध्ये दिलेली रक्कम समूह गटांना वितरीत कर्ज + अनूदानाची रक्कम दिलेली आहे.

आधार - 1. प्रकल्प संचालक, जिल्हा ग्रामीण विकास यंत्रणा, जि.प. चंद्रपूर

2. जिल्हा समन्वय अधिकारी, महिला आर्थिक विकास महामंडळ चंद्रपूर

तक्ता 4.9

जिल्हयातील जिल्हा ग्रामीण विकास यंत्रणा व महिला आर्थिक विकास महामंडळ यांच्या मार्फत स्थापित बचत गटांबाबतची माहिती

जिल्हा- चंद्रपूर									संदर्भ वर्ष- 2013-14		
अ.क्र.	तालुका	निर्मित बचत गट (संख्या)									
		जिल्हा ग्रामीण विकास यंत्रणा (दा.रे.खा.कुटूंबे)									
		मागील वर्षअखेर	अहवाल वर्षात	एकूण (3+4)	एकूण पैकी महिला बचत गट	एकूण पैकी कार्यरत असलेले बचत गट	प्रथम प्रतवारी झालेले एकूण बचत गट	द्वितीय प्रतवारी झालेले एकूण बचत गट	व्यवसाय करीत असलेले बचत गट		
1	2	3	4	5	6	7	8	9	प्राथमिक क्षेत्र	द्वितीय क्षेत्र	तृतीय क्षेत्र
1	वरोरा	599	22	621	563	577	442	245	235	0	22
2	चिमूर	566	21	587	450	452	374	272	252	0	20
3	नागभिड	838	21	859	747	829	611	310	250	0	76
4	ब्रम्हपूरी	710	23	733	631	683	509	262	252	0	182
5	सावली	815	18	833	633	730	579	320	309	0	205
6	सिंदेवाही	710	16	726	523	763	506	263	253	0	56
7	भद्रावती	499	26	525	406	385	329	206	165	22	17
8	चंद्रपूर	453	21	474	397	416	387	324	314	0	36
9	मुल	413	13	426	397	306	309	222	212	0	7
10	पोंभूर्णा	501	26	527	309	490	285	262	252	0	59
11	बल्लारपूर	166	22	188	181	159	120	95	71	0	52
12	कोरपना	438	18	456	428	430	361	160	149	0	4
13	राजूरा	478	21	499	383	420	261	292	237	0	21
14	गोंडपिपरी	660	32	692	618	550	429	242	158	0	23
15	जिवती	238	12	250	199	232	33	135	131	0	36
एकूण जिल्हा		8084	312	8396	6865	7422	5535	3610	3240	22	816

तक्ता 4.9 (पुढे चालू)

जिल्हयातील जिल्हा ग्रामीण विकास यंत्रणा व महिला आर्थिक विकास महामंडळ यांच्या मार्फत स्थापित बचत गटांबाबतची माहिती

जिल्हा- चंद्रपूर									संदर्भ वर्ष- 2013-14		
अ. क्र.	तालुका	निर्मित बचत गट (संख्या)									
		महिला आर्थिक विकास महामंडळ									
		मागील वर्षअखेर	अहवाल वर्षात	एकूण (13+14)	एकूण पैकी महिला बचत गट	एकूण पैकी कार्यरत असलेले बचत गट	प्रथम प्रतवारी झालेले एकूण बचत गट	द्वितीय प्रतवारी झालेले एकूण बचत गट	व्यवसाय करीत असलेले बचत गट		
1	2	13	14	15	16	17	18	19	20	21	22
									प्राथमिक क्षेत्र	द्वितीय क्षेत्र	तृतीय क्षेत्र
1	वरोरा	213	4	217	201	201	199	178	164	60	0
2	चिमूर	345	8	353	335	335	312	291	275	43	0
3	नागभिड	191	5	196	176	176	165	145	125	17	0
4	ब्रम्हपूरी	187	3	190	181	181	130	110	101	53	0
5	सावली	89	2	91	79	79	72	52	46	34	0
6	सिंदेवाही	197	6	203	181	181	165	132	112	91	0
7	भद्रावती	191	8	199	178	178	167	136	125	60	0
8	चंद्रपूर	379	4	383	284	284	181	145	132	72	0
9	मुल	91	6	97	87	87	78	68	46	36	0
10	पोंभूर्णा	210	9	219	202	202	199	171	112	43	0
11	बल्लारपूर	0	0	0	0	0	0	0	0	0	0
12	कोरपना	73	6	79	65	65	59	45	39	32	0
13	राजूरा	160	7	167	156	156	145	110	104	45	0
14	गोंडपिपरी	191	2	193	186	186	171	154	151	34	0
15	जिवती	55	3	58	45	45	36	28	26	15	0
एकूण जिल्हा		2572	73	2645	2356	2356	2079	1765	1558	635	0

टिप : वर्ष 2012-13 मध्ये एकूण गट 3142 होत, परंतु वर्ष 2013-14 मध्ये 73 गट स्थापन झाले व 570 गट विस्कळीत झाले, त्यामुळे एकूण 2645 गट आहेत.

आधार :- 1) प्रकल्प संचालक, जिल्हा ग्रामीण विकास यंत्रणा चंद्रपूर

2) जिल्हा समन्वय अधिकारी, महिला आर्थिक विकास महामंडळ चंद्रपूर

कृषी व संलग्न सेवा

कृषी

तक्ता 5.1

जमिनीच्या वापराविषयी माहिती

जिल्हा : चंद्रपूर				क्षेत्रफळ हेक्टरमध्ये		संदर्भ वर्ष :- 2011-12	
अ. क्र.	तालुका	एकूण भौगोलिक क्षेत्र	जंगल व्याप्त क्षेत्र	शेतीला उपलब्ध नसलेले क्षेत्र			पडीत जमिनीव्यतिरिक्त लागवड न झालेली एकूण जमीन
				बिगर शेती वापराखालील जमीन	पडीत/लागवडी लायक नसलेली जमीन	एकूण (5+6)	
1	2	3	4	5	6	7	8
1	वरोरा	8624 3	14 24	7 253	1684	8937	7 54
2	चिमूर	91706	13952	526	2373	2899	7 34 1
3	नागभिड	5 1660	14 297	133	1226	1359	891
4	ब्रम्हपूरी	64 903	13865	331	94 0	1271	14 908
5	सावली	4 9312	9879	1893	760	2653	3882
6	सिंदेवाही	37 34 1	8934	120	619	7 39	589
7	भद्रावती	7 3305	554 1	84 61	4 809	13270	5528
8	चंद्रपूर	4 94 4 2	7 378	97 32	0	97 32	37 1
9	मुल	4 6198	7 167	4 687	0	4 687	1211
10	पोंभूर्णा	27 305	24 98	0	1761	1761	134
11	बल्लारपूर	18925	5734	363	544	907	1853
12	कोरपना	57 162	3557	1596	1482	3078	1631
13	राजुरा	83707	22766	4 01	570	97 1	1566
14	गोंडपिपरी	4 5688	806	392	1523	1915	30
15	जिवती	4 84 08	194 4 3	0	17 4 9	17 4 9	2196
एकूण जिल्हा		831305	137 24 1	35888	2004 0	55 928	4 2885

तक्ता 5.1(पुढे चालू)
जमिनीच्या वापराविषयी माहिती

जिल्हा : चंद्रपूर					क्षेत्रफळ हेक्टरमध्ये		संदर्भ वर्ष :- 2011-12	
अ. क्र.	तालुका	पडीत जमीन			निव्वळ क्षेत्र	एकापेक्षा अधिक (दुसोटा क्षेत्र)	लागवडी खालील एकूण क्षेत्र (12+13)	लागवडी लायक क्षेत्र
		चालू पड	इतर पड	एकूण पड (9+10)				
1	2	9	10	11	12	13	14	15
1	वरोरा	2703	2154	4857	68287	12406	80693	80693
2	चिमूर	1989	1627	3616	70366	8393	78759	78759
3	नागभिड	401	1547	1948	27550	3655	31205	31205
4	ब्रम्हपूरी	774	303	1077	32169	8729	40898	40898
5	सावली	1186	1869	3055	27611	1864	29475	29475
6	सिंदेवाही	613	6982	7595	18837	2773	21610	21610
7	भद्रावती	3276	3456	6732	29754	3390	33144	33144
8	चंद्रपूर	3460	7478	10938	20946	500	21446	21446
9	मुल	1973	3945	5918	25124	1360	26484	26484
10	पोंभूर्णा	767	623	1390	17980	0	17980	17980
11	बल्लारपूर	397	0	397	9515	527	10042	10042
12	कोरपना	1587	1452	3039	40144	0	40144	40144
13	राजूरा	2318	4343	6661	44762	0	44762	44762
14	गोंडपिपरी	1220	10890	12110	31468	178	31646	31646
15	जिवती	1523	5056	6579	12589	0	12589	12589
एकूण जिल्हा		24187	51725	75912	477102	43775	520877	520877

टिप : वर्ष 2012-13 व सन 2013-14 चे ऋतू पिके अहवाल अद्याप पर्यंत अंतिम न झाल्यामुळे वर्ष 2011-12 ची माहिती विरुक्तीकरण्यांत आली आहे.

आधार : जिल्हा अधिक्षक भुमिअभिलेख, चंद्रपूर

तक्ता 5.2
निरनिराळ्या पिकांखालील क्षेत्र

जिल्हा :- चंद्रपूर		(क्षेत्रफळ हेक्टरमध्ये)						संदर्भ वर्ष :- 2011-12			
अ. क्र.	तालुका	तांदूळ		गहू		खरीप ज्वारी		रब्बी ज्वारी		एकूण ज्वारी	
		पिकांखा लील क्षेत्र	ओलिताचे क्षेत्र	पिकांखा लील क्षेत्र	ओलिताचे क्षेत्र	पिकांखा लील क्षेत्र	ओलिताचे क्षेत्र	पिकांखा लील क्षेत्र	ओलिताचे क्षेत्र	पिकांखा लील क्षेत्र	ओलिताचे क्षेत्र
1	2	3	4	5	6	7	8	9	10	11	12
1	वरोरा	34 18	3179	4 833	3881	15	1	1332	0	134 7	1
2	चिमूर	22823	13902	25 4 5	71	0	0	154 5	9	154 5	9
3	नागभिड	264 88	16828	87 4	117	0	0	0	0	0	0
4	ब्रम्हपूरी	28022	1356	901	34 4	0	0	0	0	0	0
5	सावली	18872	18877	0	223	0	0	0	0	0	0
6	सिंदेवाही	18033	13129	369	358	0	0	1	0	1	0
7	भद्रावती	4 8 19	34 4 4	3863	2115	1	0	607	0	608	0
8	चंद्रपूर	334 0	217 4	14 7 6	999	0	0	651	0	651	0
9	मुल	19524	15896	199	594	0	0	36	0	36	0
10	पोंभूर्णा	8910	0	4 0 1	1035	0	0	0	0	0	0
11	बल्लारपूर	2723	2705	1250	4 6 9	0	0	212	0	212	0
12	कोरपना	17 1	0	1104	1782	1854	0	111	0	1965	0
13	राजूरा	194 3	1321	264 4	1268	653	0	1362	0	2015	0
14	गोंडपिपरी	7 14 9	3197	87 8	0	0	0	274	0	274	0
15	जिवती	4 2	39	21	0	4 8	0	22	0	70	0
एकूण जिल्हा		166277	96047	21358	13256	2571	1	6153	9	8724	10

तक्ता 5.2 (पुढे चालू)
निरनिराळ्या पिकांखालील क्षेत्र

जिल्हा :- चंद्रपूर		(क्षेत्रफळ हेक्टरमध्ये)								संदर्भ वर्ष :- 2011-12	
अ. क्र.	तालुका	बाजरी		मका		वरी		नाचणी		राळा	
		पिकांखा लील क्षेत्र	ओलिता चे क्षेत्र	पिकांखा लील क्षेत्र	ओलिता चे क्षेत्र	पिकांखा लील क्षेत्र	ओलिताचे क्षेत्र	पिकांखा लील क्षेत्र	ओलिताचे क्षेत्र	पिकांखा लील क्षेत्र	ओलिता चे क्षेत्र
1	2	13	14	15	16	17	18	19	20	21	22
1	वरोरा	0	0	0	0	0	0	0	0	0	0
2	चिमूर	0	0	0	0	0	0	0	0	0	0
3	नागभिड	0	0	0	0	0	0	0	0	0	0
4	ब्रम्हपूरी	0	0	0	0	0	0	0	0	0	0
5	सावली	0	0	0	0	0	0	0	0	0	0
6	सिंदेवाही	0	0	0	0	0	0	0	0	0	0
7	भद्रावती	0	0	0	0	0	0	0	0	0	0
8	चंद्रपूर	0	0	1	0	0	0	0	0	0	0
9	मुल	0	0	0	0	0	0	0	0	0	0
10	पोंभूर्णा	0	0	0	0	0	0	0	0	0	0
11	बल्लारपूर	0	0	0	0	0	0	0	0	0	0
12	कोरपना	0	0	0	0	0	0	0	0	0	0
13	राजूरा	0	0	15	0	0	0	0	0	0	0
14	गोंडपिपरी	0	0	0	0	0	0	0	0	0	0
15	जिवती	0	0	31	0	0	0	0	0	0	0
एकूण जिल्हा		0	0	47	0	0	0	0	0	0	0

तक्ता 5.2 (पुढे चालू)
निरनिराळ्या पिकांखालील क्षेत्र

जिल्हा :- चंद्रपूर		(क्षेत्रफळ हेक्टरमध्ये)						संदर्भ वर्ष :- 2011-12			
अ. क्र.	तालुका	सावा		भादली		इतर तृणधान्ये		एकूण तृणधान्ये		हरभरा	
		पिकांखा लील क्षेत्र	ओलिता चे क्षेत्र	पिकांखा लील क्षेत्र	ओलिता चे क्षेत्र	पिकांखा लील क्षेत्र	ओलि ताचे क्षेत्र	पिकांखा लील क्षेत्र	ओलिता चे क्षेत्र	पिकांखा लील क्षेत्र	ओलिता चे क्षेत्र
1	2	23	24	25	26	27	28	29	30	31	32
1	वरोरा	0	0	0	0	0	0	9598	7061	5244	2083
2	चिमूर	0	0	0	0	0	0	26913	13982	2720	85
3	नागभिड	0	0	0	0	0	0	27362	16945	290	12
4	ब्रम्हपूरी	0	0	0	0	0	0	28923	1700	893	0
5	सावली	0	0	0	0	0	0	18872	19100	214	0
6	सिंदेवाही	0	0	0	0	0	0	18403	13487	421	5
7	भद्रावती	0	0	0	0	0	0	9290	5559	2045	652
8	चंद्रपूर	0	0	0	0	0	0	5468	3173	368	3173
9	मुल	0	0	0	0	0	0	19759	16490	676	15971
10	पोंभूर्णा	0	0	0	0	0	0	9311	1035	432	0
11	बल्लारपूर	0	0	0	0	0	0	4185	3174	172	0
12	कोरपना	0	0	0	0	0	0	3240	1782	924	0
13	राजुरा	0	0	0	0	0	0	6617	2589	435	3103
14	गोंडपिपरी	0	0	0	0	0	0	8301	3197	249	3146
15	जिवती	0	0	0	0	2755	0	2919	39	13	52
एकूण जिल्हा		0	0	0	0	2755	0	199161	109313	15096	28282

तक्ता 5.2 (पुढे चालू)
निरनिराळ्या पिकांखालील क्षेत्र

जिल्हा :- चंद्रपूर		(क्षेत्रफळ हेक्टरमध्ये)						संदर्भ वर्ष :- 2011-12			
अ. क्र.	तालुका	तूर		मुग		उडीद		कुळीथ		मठ	
		पिकांखा लील क्षेत्र	ओलिता चे क्षेत्र	पिकांखा लील क्षेत्र	ओलिता चे क्षेत्र	पिकांखा लील क्षेत्र	ओलिताचे क्षेत्र	पिकांखा लील क्षेत्र	ओलिता चे क्षेत्र	पिकांखा लील क्षेत्र	ओलिता चे क्षेत्र
1	2	33	34	35	36	37	38	39	40	41	42
1	वरोरा	4 64 6	0	52	0	32	0	0	0	1	0
2	चिमूर	1320	0	122	0	112	0	0	0	0	0
3	नागभिड	4 7 1	0	14 5	1	391	0	0	0	0	0
4	ब्रम्हपूरी	983	0	1331	0	1576	0	0	0	0	0
5	सावली	907	0	34 0	0	258	0	0	0	0	0
6	सिंदेवाही	263	263	67	29	98	75	0	27	0	0
7	भद्रावती	1630	12	115	0	70	0	0	0	15	0
8	चंद्रपूर	632	0	60	0	86	0	0	0	24	0
9	मुल	2514	0	189	0	189	0	0	0	9	0
10	पोंभूर्णा	3109	0	10	0	77	0	0	0	0	0
11	बल्लारपूर	4 26	0	97	0	120	0	0	0	15	0
12	कोरपना	2375	0	312	0	1151	0	0	0	0	0
13	राजूरा	627	0	121	0	191	0	0	0	0	0
14	गोंडपिपरी	1222	0	155	0	120	0	0	0	0	0
15	जिवती	1153	0	0	0	129	0	0	0	0	0
एकूण जिल्हा		22278	275	3116	30	4 600	75	0	27	64	0

तक्ता 5.2 (पुढे चालू)
निरनिराळ्या पिकांखालील क्षेत्र

जिल्हा :- चंद्रपूर		(क्षेत्रफळ हेक्टरमध्ये)						संदर्भ वर्ष :- 2011-12			
अ. क्र.	तालुका	वाल		वाटाणा		इतर कडधान्ये		एकूण कडधान्ये		एकूण अन्नधान्ये	
		पिकांखालील क्षेत्र	ओलिताचे क्षेत्र	पिकांखालील क्षेत्र	ओलिताचे क्षेत्र	पिकांखालील क्षेत्र	ओलिताचे क्षेत्र	पिकांखालील क्षेत्र	ओलिताचे क्षेत्र	पिकांखालील क्षेत्र	ओलिताचे क्षेत्र
1	2	43	44	45	46	47	48	49	50	51	52
1	वरोरा	0	0	56	1	59	0	10090	2084	19688	9145
2	चिमूर	0	0	199	0	3550	0	8023	85	34936	14067
3	नागभिड	2	0	16	0	13	0	1328	13	28690	16958
4	ब्रम्हपूरी	4	0	507	0	0	0	5294	0	34217	1700
5	सावली	3	0	18	0	329	0	2069	0	20941	19100
6	सिंदेवाही	24	24	7	7	140	1581	1020	2011	19423	15498
7	भद्रावती	9	0	90	1	25	665	3999	1330	13289	6889
8	चंद्रपूर	21	0	16	0	41	10	1248	3183	6716	6356
9	मुल	32	0	17	0	133	0	3759	15971	23518	32461
10	पोंभूर्णा	0	0	26	0	0	0	3654	0	12965	1035
11	बल्लारपूर	18	0	0	0	0	0	848	0	5033	3174
12	कोरपना	26	0	0	0	1438	0	6226	0	9466	1782
13	राजूरा	125	0	0	0	102	461	1601	3564	8218	6153
14	गोंडपिपरी	62	0	124	0	148	0	2080	3146	10381	6343
15	जिवती	56	0	24	0	0	0	1375	52	4294	91
एकूण जिल्हा		382	24	1100	9	5978	2717	52614	31439	251775	140752

तक्ता 5.2 (पुढे चालू)
निरनिराळ्या पिकांखालील क्षेत्र

जिल्हा :- चंद्रपूर		(क्षेत्रफळ हेक्टरमध्ये)						संदर्भ वर्ष :- 2011-12			
अ. क्र.	तालुका	ऊस		मिरची		लसूण		इतर मसाल्याचे पदार्थ		एकूण मसाल्याचे पदार्थ	
		पिकांखालील क्षेत्र	ओलिताचे क्षेत्र	पिकांखालील क्षेत्र	ओलिताचे क्षेत्र	पिकांखालील क्षेत्र	ओलिताचे क्षेत्र	पिकांखालील क्षेत्र	ओलिताचे क्षेत्र	पिकांखालील क्षेत्र	ओलिताचे क्षेत्र
1	2	53	54	55	56	57	58	59	60	61	62
1	वरोरा	0	0	549	277	0	0	475	0	1024	277
2	चिमूर	0	0	990	271	0	1	567	211	1557	483
3	नागभिड	3	0	17	0	0	0	43	0	60	0
4	ब्रम्हपूरी	43	0	265	163	0	0	1	211	266	374
5	सावली	0	0	152	114	0	0	71	0	223	114
6	सिंदेवाही	21	20	50	39	0	0	71	0	121	39
7	भद्रावती	18	0	340	77	16	0	269	169	625	246
8	चंद्रपूर	0	0	283	95	0	0	44	117	327	212
9	मुल	2	3	277	220	0	0	112	18	389	238
10	पोंभूर्णा	0	0	548	0	0	0	92	0	640	0
11	बल्लारपूर	0	0	313	0	0	0	54	0	367	0
12	कोरपना	0	0	96	0	0	0	0	0	96	0
13	राजूर	0	0	1436	1061	0	0	52	1061	1488	2122
14	गोंडपिपरी	0	0	961	752	1	1	122	255	1084	1008
15	जिवती	0	0	862	466	0	0	0	0	862	466
एकूण जिल्हा		87	23	7139	3535	17	2	1973	2042	9129	5579

तक्ता 5.2 (पुढे चालू)
निरनिराळ्या पिकांखालील क्षेत्र

जिल्हा :- चंद्रपूर		(क्षेत्रफळ हेक्टरमध्ये)						संदर्भ वर्ष :- 2011-12			
अ. क्र.	तालुका	आंबा		द्राक्षे		लिंगू वर्गीय फळे (संत्रा, मोसंबी इ.)		केळी		इतर फळे	
		पिकांखा लील क्षेत्र	ओलिता चे क्षेत्र	पिकांखा लील क्षेत्र	ओलिताचे क्षेत्र	पिकांखा लील क्षेत्र	ओलिता चे क्षेत्र	पिकांखा लील क्षेत्र	ओलिता चे क्षेत्र	पिकांखा लील क्षेत्र	ओलिता चे क्षेत्र
1	2	63	64	65	66	67	68	69	70	71	72
1	वरोरा	4	0	0	0	2	2	0	0	14	0
2	चिमूर	1	2	0	0	0	0	0	0	40	0
3	नागभिड	5	0	0	0	0	0	0	0	12	0
4	ब्रम्हपूरी	12	0	0	0	0	0	0	0	3	5
5	सावली	38	4	0	0	0	0	0	0	12	10
6	सिंदेवाही	10	0	0	0	0	9	0	0	4	0
7	भद्रावती	0	0	0	0	0	0	0	0	0	0
8	चंद्रपूर	17	0	0	0	0	0	0	0	2	0
9	मुल	47	19	0	0	0	0	0	0	22	8
10	पोंभूर्णा	0	0	0	0	0	0	0	0	0	0
11	बल्लारपूर	7	1	0	0	8	8	2	2	81	0
12	कोरपना	0	0	0	0	0	0	3	3	0	0
13	राजूरा	49	49	0	0	0	13	0	0	40	79
14	गोंडपिपरी	14	0	0	0	2	0	0	0	7	0
15	जिवती	0	0	0	0	0	0	0	0	0	0
एकूण जिल्हा		204	75	0	0	12	32	5	5	237	102

तक्ता 5.2 (पुढे चालू)
निरनिराळ्या पिकांखालील क्षेत्र

जिल्हा :- चंद्रपूर		(क्षेत्रफळ हेक्टरमध्ये)						संदर्भ वर्ष :- 2011-12			
अ. क्र.	तालुका	एकूण फळे		बटाटे		कांदे		वांगी		टोमॅटो	
		पिकांखा लील क्षेत्र	ओलिता चे क्षेत्र	पिकांखा लील क्षेत्र	ओलिताचे क्षेत्र	पिकांखा लील क्षेत्र	ओलिता चे क्षेत्र	पिकांखा लील क्षेत्र	ओलिता चे क्षेत्र	पिकांखा लील क्षेत्र	ओलिता चे क्षेत्र
1	2	73	74	75	76	77	78	79	80	81	82
1	वरोरा	20	2	0	0	163	163	101	0	384	0
2	चिमूर	41	2	0	0	135	124	288	0	233	0
3	नागभिड	17	0	0	0	36	36	73	0	38	0
4	ब्रम्हपूरी	15	5	0	3	69	51	120	0	86	0
5	सावली	50	14	0	0	16	16	77	0	48	0
6	सिंदेवाही	14	9	0	0	38	0	55	0	35	0
7	भद्रावती	0	0	0	0	37	30	354	0	235	0
8	चंद्रपूर	19	0	0	0	6	6	209	0	168	0
9	मुल	69	27	0	0	29	0	179	0	154	0
10	पोंभूर्णा	0	0	0	0	0	0	0	0	0	0
11	बल्लारपूर	98	11	0	0	9	0	118	0	106	0
12	कोरपना	3	3	0	0	0	0	0	0	0	0
13	राजूरा	89	141	0	0	0	179	79	0	30	0
14	गोंडपिपरी	23	0	0	0	50	47	179	0	146	0
15	जिवती	0	0	0	0	0	0	14	0	4	0
एकूण जिल्हा		458	214	0	3	588	652	1846	0	1667	0

तक्ता 5.2 (पुढे चालू)
निरनिराळ्या पिकांखालील क्षेत्र

जिल्हा :- चंद्रपूर		(क्षेत्रफळ हेक्टरमध्ये)						संदर्भ वर्ष :- 2011-12			
अ. क्र.	तालुका	इतर भाजीपाला		एकूण भाजीपाला		एकूण फळे व भाजीपाला		कापूस		इतर तंतु पिके	
		पिकांखालील क्षेत्र	ओलिताचे क्षेत्र	पिकांखालील क्षेत्र	ओलिताचे क्षेत्र	पिकांखालील क्षेत्र	ओलिताचे क्षेत्र	पिकांखालील क्षेत्र	ओलिताचे क्षेत्र	पिकांखालील क्षेत्र	ओलिताचे क्षेत्र
1	2	83	84	85	86	87	88	89	90	91	92
1	वरोरा	307	0	955	163	975	165	27856	0	2	0
2	चिमूर	7	237	663	361	704	363	2682	0	0	0
3	नागभिड	36	75	183	111	200	111	0	0	0	0
4	ब्रम्हपूरी	0	511	275	565	290	570	0	0	0	0
5	सावली	32	0	173	16	223	30	0	2	2	0
6	सिंदेवाही	221	0	349	0	363	9	0	0	2	0
7	भद्रावती	154	855	780	885	780	885	12063	0	14	0
8	चंद्रपूर	115	421	498	427	517	427	4294	0	0	0
9	मुल	55	312	417	312	486	339	8	0	21	0
10	पोंभूर्णा	0	0	0	0	0	0	0	0	14	0
11	बल्लारपूर	45	76	278	76	376	87	855	0	0	0
12	कोरपना	0	0	0	0	3	3	0	0	38	0
13	राजूरा	45	179	154	358	243	499	0	0	17	0
14	गोंडपिपरी	20	47	395	94	418	94	1310	0	15	0
15	जिवती	0	18	18	18	18	18	0	0	77	0
एकूण जिल्हा		1037	2731	5138	3386	5596	3600	49068	2	202	0

तक्ता 5.2 (पुढे चालू)
निरनिराळ्या पिकांखालील क्षेत्र

जिल्हा :- चंद्रपूर		(क्षेत्रफळ हेक्टरमध्ये)						संदर्भ वर्ष :- 2011-12			
अ. क्र.	तालुका	एकूण तंतु पिके		भूईमूग		सुर्यफूल		करडई		इतर गळीत धान्ये	
		पिकांखा लील क्षेत्र	ओलिता चे क्षेत्र	पिकांखा लील क्षेत्र	ओलिता चे क्षेत्र	पिकांखा लील क्षेत्र	ओलिता चे क्षेत्र	पिकांखा लील क्षेत्र	ओलिता चे क्षेत्र	पिकांखा लील क्षेत्र	ओलिता चे क्षेत्र
1	2	93	94	95	96	97	98	99	100	101	102
1	वरोरा	27858	0	2	2	147	49	0	0	28404	0
2	चिमूर	2682	0	0	0	51	28	0	0	27582	0
3	नागभिड	0	0	0	0	23	18	2	0	1	0
4	ब्रम्हपूरी	0	0	1	0	0	0	0	0	269	0
5	सावली	2	2	22	0	0	0	0	0	1889	0
6	सिंदेवाही	2	0	4	20	0	3	3	0	21	0
7	भद्रावती	12077	0	0	0	0	0	0	0	15219	0
8	चंद्रपूर	4294	0	0	0	0	0	0	0	9278	0
9	मुल	29	0	0	0	0	0	0	0	2916	0
10	पोंभूर्णा	14	0	0	0	0	0	0	0	5177	0
11	बल्लारपूर	855	0	0	0	0	0	0	0	3594	0
12	कोरपना	38	0	0	0	0	0	0	0	682	0
13	राजूरा	17	0	0	0	2	0	0	0	13172	0
14	गोंडपिपरी	1325	0	0	0	0	0	0	0	16203	0
15	जिवती	77	0	0	0	0	0	0	0	6729	0
एकूण जिल्हा		49266	2	29	22	223	98	5	0	131136	0

तक्ता 5.2 (पुढे चालू)
निरनिराळ्या पिकांखालील क्षेत्र

जिल्हा : चंद्रपूर		(क्षेत्रफळ हेक्टरमध्ये)								संदर्भ वर्ष :- 2011-12	
अ. क्र.	तालुका	एकूण गळीत धान्ये		इतर औषधी व मादक पदार्थ		एकूण औषधी व मादक पदार्थ		एकूण चारा पिके		संकीर्ण अखाद्य पिके	
		पिकांखा लील क्षेत्र	ओलिता चे क्षेत्र	पिकांखा लील क्षेत्र	ओलिता चे क्षेत्र	पिकांखा लील क्षेत्र	ओलिता चे क्षेत्र	पिकांखा लील क्षेत्र	ओलिता चे क्षेत्र	पिकांखा लील क्षेत्र	ओलिता चे क्षेत्र
1	2	103	104	105	106	107	108	109	110	111	112
1	वरोरा	28553	51	0	0	0	0	20	0	13	23
2	चिमूर	27633	28	0	0	0	0	16	0	14	28
3	नागभिड	26	18	0	0	0	0	12	0	21	24
4	ब्रम्हपूरी	270	0	0	0	0	0	1	0	41	49
5	सावली	1911	0	0	0	0	0	2	0	11	15
6	सिंदेवाही	28	23	0	0	0	0	3	0	76	96
7	भद्रावती	15219	0	0	0	0	0	7	6	72	230
8	चंद्रपूर	9278	0	0	0	0	0	14	0	101	360
9	मुल	2916	0	0	0	0	0	9	0	14	5
10	पोंभूर्णा	5177	0	0	0	0	0	15	0	11	27
11	बल्लारपूर	3594	0	0	0	0	0	0	0	27	20
12	कोरपना	682	0	0	0	0	0	0	0	2	0
13	राजूरा	13174	0	0	0	0	0	9	0	81	0
14	गोंडपिपरी	16203	0	0	0	0	0	1	0	28	20
15	जिवती	6729	0	0	0	0	0	11	0	3	0
एकूण जिल्हा		131393	120	0	0	0	0	120	6	515	897

तक्ता 5.2 (पुढे चालू)
निरनिराळ्या पिकांखालील क्षेत्र

जिल्हा : चंद्रपूर		(क्षेत्रफळ हेक्टरमध्ये)						संदर्भ वर्ष :- 2011-12			
अ. क्र.	तालुका	एकूण अखाद्य पिके		एकूण खाद्य पिके		लागवडीखालील एकूण क्षेत्र		दुसोटा क्षेत्र		लागवडीखालील निव्वळ क्षेत्र	
		पिकांखालील क्षेत्र	ओलिताचे क्षेत्र	पिकांखालील क्षेत्र	ओलिताचे क्षेत्र	पिकांखालील क्षेत्र	ओलिताचे क्षेत्र	पिकांखालील क्षेत्र	ओलिताचे क्षेत्र	पिकांखालील क्षेत्र	ओलिताचे क्षेत्र
1	2	113	114	115	116	117	118	119	120	121	122
1	वरोरा	20580	106	22600	15470	80693	15576	12406	0	68287	0
2	चिमूर	2682	54	28717	5210	78759	5264	8393	0	70366	0
3	नागभिड	654	27	0	8214	31205	5241	3655	0	27550	0
4	ब्रम्हपूरी	945	55	38572	1662	40898	16680	8729	0	32169	0
5	सावली	2244	35	0	18504	29475	18539	1864	0	27611	0
6	सिंदेवाही	1212	175	21610	9506	21610	10681	2773	0	18837	0
7	भद्रावती	28546	249	16334	4947	33144	5196	3390	0	29754	0
8	चंद्रपूर	13757	381	7689	3407	21446	5788	500	0	20946	0
9	मुल	3149	37	26449	4628	26484	4665	1360	0	25124	0
10	पोंभूर्णा	1365	52	0	3485	17980	3537	0	0	17980	0
11	बल्लारपूर	5450	60	9187	5977	10042	6037	527	0	9515	0
12	कोरपना	4200	5	0	4468	40144	4473	0	0	40144	0
13	राजुरा	32176	0	12586	0	44762	0	0	0	44762	0
14	गोंडपिपरी	2154	52	0	2711	31646	2763	178	0	31646	0
15	जिवती	32232	5	7912	2272	12589	2277	0	0	12589	0
एकूण जिल्हा		151346	1293	191656	90461	520877	106717	43775	0	477102	0

टिप : वर्ष 2012-13 व सन 2013-14 चे ऋतू पिके अहवाल अद्याप पर्यंत अंतिम न झाल्यामुळे वर्ष 2011-12 ची माहिती विरूक्तीकरण्यांत आली आहे.

आधार - जिल्हा अधिक्षक भुमिअभिलेख, चंद्रपूर

तक्ता 5.3
जिल्हयात वितरीत करण्यात आलेले बियाणे

जिल्हा - चंद्रपूर						संदर्भ वर्ष : 2013-14	
('000 क्विंटल)							
क्षेत्र	पीक	वर्ष					टक्के वाढ (वर्ष 2012 च्या तुलनेत)
		2009	2010	2011	2012	2013	
1	2	3	4	5	6	7	8
सार्वजनिक	खरीप	17.6	13.5	18.7	20.2	18.2	(-)9.9
	रब्बी	3.2	6.1	4.6	6.3	7.2	14.3
	एकूण	20.8	19.6	23.3	26.5	25.4	(-)4.2
खाजगी	खरीप	117.4	80.5	65.8	68.4	80.7	18.0
	रब्बी	2.8	11.9	7.5	9.6	10.7	11.5
	एकूण	120.2	92.5	73.3	78.0	91.4	17.2
एकूण	खरीप	135.0	94.0	84.5	88.5	99.0	11.9
	रब्बी	6.0	18.0	12.1	15.9	17.8	11.9
	एकूण	141.0	112.1	96.6	104.4	116.8	11.9

आधार : कृषि विकास अधिकारी, जि.प.चंद्रपूर

तक्ता 5.4
रासायनिक खतांचा वापर

जिल्हा - चंद्रपूर								संदर्भ वर्ष : 2013-14		
अ. क्र.	तालुका	रासायनिक खतांचे वाटप (मे.टन)								
		नियंत्रित संस्थांकडून			खाजगी संस्थांकडून			एकूण		
		खरीप	रब्बी	एकूण	खरीप	रब्बी	एकूण	खरीप	रब्बी	एकूण
1	2	3	4	5	6	7	8	9	10	11
1	वरोरा	0	0	0	8140	2562	10702	8140	2562	10702
2	चिमूर	0	0	0	5968	2535	8503	5968	2535	8503
3	नागभिड	0	0	0	4818	2174	6992	4818	2174	6992
4	ब्रम्हपूरी	0	0	0	5325	2639	7964	5325	2639	7964
5	सावली	0	0	0	5847	2012	7859	5847	2012	7859
6	सिंदेवाही	0	0	0	6213	2112	8325	6213	2112	8325
7	भद्रावती	0	0	0	5162	2451	7613	5162	2451	7613
8	चंद्रपूर	0	0	0	5951	2211	8162	5951	2211	8162
9	मुल	0	0	0	5221	2001	7222	5221	2001	7222
10	पोंभूर्णा	0	0	0	5612	1992	7604	5612	1992	7604
11	बल्लारपूर	0	0	0	5536	1845	7381	5536	1845	7381
12	कोरपना	0	0	0	7141	2415	9556	7141	2415	9556
13	राजूरा	0	0	0	7525	2514	10039	7525	2514	10039
14	गोंडपिपरी	0	0	0	5569	2261	7830	5569	2261	7830
15	जिवती	0	0	0	5432	1845	7277	5432	1845	7277
एकूण जिल्हा		0	0	0	89460	33569	123029	89460	33569	123029

टिप : नियंत्रित संस्थांकडून आकडेवारी ही अप्राप्त आहे .

आधार - कृषि विकास अधिकारी, जिल्हा परिषद चंद्रपूर

तक्ता 5.5

निरनिराळ्या पिकांचे उत्पादन

जिल्हा- चंद्रपूर		(उत्पादन - मे.टनमध्ये)						संदर्भ वर्ष - 2013-14			
अ. क्र.	तालुका	तांदूळ	गहू	ज्वारी	बाजरी	बाली	मका	नाचणी	इतर धान्ये	एकूण धान्ये	हरभरा
1	2	3	4	5	6	7	8	9	10	11	12
1	वरोरा	--	--	--	--	--	--	--	--	--	--
2	चिमूर	--	--	--	--	--	--	--	--	--	--
3	नागभिड	--	--	--	--	--	--	--	--	--	--
4	ब्रम्हपूरी	--	--	--	--	--	--	--	--	--	--
5	सावली	--	--	--	--	--	--	--	--	--	--
6	सिंदेवाही	--	--	--	--	--	--	--	--	--	--
7	भद्रावती	--	--	--	--	--	--	--	--	--	--
8	चंद्रपूर	--	--	--	--	--	--	--	--	--	--
9	मुल	--	--	--	--	--	--	--	--	--	--
10	पोंभूर्णा	--	--	--	--	--	--	--	--	--	--
11	बल्लारपूर	--	--	--	--	--	--	--	--	--	--
12	कोरपना	--	--	--	--	--	--	--	--	--	--
13	राजूरा	--	--	--	--	--	--	--	--	--	--
14	गोंडपिपरी	--	--	--	--	--	--	--	--	--	--
15	जिवती	--	--	--	--	--	--	--	--	--	--
एकूण जिल्हा		234 800	28200	9900	0	0	0	0	238000	5 10900	24 700

तक्ता 5.5 (पुढे चालू)

निरनिराळ्या पिकांचे उत्पादन

जिल्हा- चंद्रपूर		(उत्पादन - मे.टनमध्ये)						संदर्भ वर्ष - 2013-14			
अ. क्र.	तालुका	तूर	उडीद	मूग	मसूर	इतर कडधान्ये	एकूण कडधान्ये	जवस	भूईमूग	सुर्यफूल	तीळ
1	2	13	14	15	16	17	18	19	20	21	22
1	वरोरा	--	--	--	--	--	--	--	--	--	--
2	चिमूर	--	--	--	--	--	--	--	--	--	--
3	नागभिड	--	--	--	--	--	--	--	--	--	--
4	ब्रम्हपूरी	--	--	--	--	--	--	--	--	--	--
5	सावली	--	--	--	--	--	--	--	--	--	--
6	सिंदेवाही	--	--	--	--	--	--	--	--	--	--
7	भद्रावती	--	--	--	--	--	--	--	--	--	--
8	चंद्रपूर	--	--	--	--	--	--	--	--	--	--
9	मुल	--	--	--	--	--	--	--	--	--	--
10	पोंभूर्णा	--	--	--	--	--	--	--	--	--	--
11	बल्लारपूर	--	--	--	--	--	--	--	--	--	--
12	कोरपना	--	--	--	--	--	--	--	--	--	--
13	राजूरा	--	--	--	--	--	--	--	--	--	--
14	गोंडपिपरी	--	--	--	--	--	--	--	--	--	--
15	जिवती	--	--	--	--	--	--	--	--	--	--
एकूण जिल्हा		304 00	900	100	0	100	56200	14 00	0	0	4 2000

तक्ता 5.5 (पुढे चालू)
निरनिराळ्या पिकांचे उत्पादन

जिल्हा- चंद्रपूर		(उत्पादन - मे.टनमध्ये)						संदर्भ वर्ष - 2013-14			
अ. क्र.	तालुका	सोयाबीन	इतर तेलबिया	एकूण तेलबिया	ऊस	कापूस	ताग	मेस्टा (अंबाडी)	तंबाखू	औषधी पदार्थ	मसाल्या चे पदार्थ
1	2	23	24	25	26	27	28	29	30	31	32
1	वरोरा	--	--	--	--	--	--	--	--	--	--
2	चिमूर	--	--	--	--	--	--	--	--	--	--
3	नागभिड	--	--	--	--	--	--	--	--	--	--
4	ब्रम्हपूरी	--	--	--	--	--	--	--	--	--	--
5	सावली	--	--	--	--	--	--	--	--	--	--
6	सिंदेवाही	--	--	--	--	--	--	--	--	--	--
7	भद्रावती	--	--	--	--	--	--	--	--	--	--
8	चंद्रपूर	--	--	--	--	--	--	--	--	--	--
9	मुल	--	--	--	--	--	--	--	--	--	--
10	पोंभूर्णा	--	--	--	--	--	--	--	--	--	--
11	बल्लारपूर	--	--	--	--	--	--	--	--	--	--
12	कोरपना	--	--	--	--	--	--	--	--	--	--
13	राजूरा	--	--	--	--	--	--	--	--	--	--
14	गोंडपिपरी	--	--	--	--	--	--	--	--	--	--
15	जिवती	--	--	--	--	--	--	--	--	--	--
एकूण जिल्हा		7 00	0	4 4 100	16000	4 1200	0	0	0	0	0

टिप : संबंधीत यंत्रणेकडून तालुकानिहाय आकडेवारी प्राप्त नाही.

आधार - जिल्हा अधिक्षक कृषि अधिकारी चंद्रपूर

तक्ता 5.6

मुख्य पिकांचे दर हेक्टरी अंदाजित उत्पादन

जिल्हा - चंद्रपूर				संदर्भ वर्ष : 2013-14
1) प्रति हेक्टरी उत्पादन - किलो मध्ये			2) एकूण उत्पादन -- "00" मे. टन मध्ये	
अ. क्र.	पिकाचे नाव	प्रति हेक्टरी उत्पादन	एकूण उत्पादन	गेल्या वर्षीच्या तूलनेत शेकडा वाढ/घट
1	2	3	4	5
1	तांदूळ	1312	2348	-7.2
2	गहू	874	282	-32.0
3	ज्वारी	966	99	175.0
4	बाजरी	0	0	0.0
5	बाली	0	0	0.0
6	मका	0	0	0.0
7	नाचणी	0	0	0.0
8	इतर तृणधान्ये	1306	2380	237900.0
	एकूण तृणधान्ये	4458	5109	71.3
9	हरभरा	1000	247	0.0
10	तूर	1036	304	-39.7
11	उडीद	312	9	800.0
12	मूग	325	1	0.0
13	मसूर	0	0	0.0
14	इतर कडधान्ये	375	1	-90.0
	एकूण कडधान्ये	3048	562	8.9
15	जवस	286	14	0.0
16	भुईमूग	0	0	0.0
17	सुर्यफुल	0	0	0.0
18	सोयाबीन	608	420	-68.7
19	तीळ	380	7	133.3
20	इतर तेलबिया	0	0	0.0
	एकूण तेलबिया	1274	441	-67.2
21	एरंडी	0	0	0.0
22	ऊस	80000	160	-33.3
23	नारळ	0	0	0.0
24	कापूस	369	412	-92.5
25	ताग	0	0	0.0
26	मेस्टा (अंबाडी)	0	0	0.0
27	तंबाखू	0	0	0.0
28	औषधी पदार्थ	0	0	0.0
29	सुंठ (आले)	0	0	0.0
30	मिरची (लाल)	0	0	0.0
31	लसून	0	0	0.0
32	बटाटे	0	0	0.0

टिप : 1) उसाचे उत्पादन ड्रेड केनच्या स्वरूपात आहे. 2) बाब 26 मेस्टा 1 गासडी = 180 कि.ग्रॉ 3) कापसाचे उत्पादन 00 गाठी स्वरूपात आहे. 1 गासडी = 170 कि.ग्रॉ 4) उत्पादन अत्यल्प असल्यामुळे निरंक आहे.

आधार :- जिल्हा अधिक्षक कृषि अधिकारी चंद्रपूर.

तक्ता 5.7

तालूकानिहाय पर्जन्य दिवसांची संख्या व एकूण पर्जन्य

जिल्हा - चंद्रपूर				संदर्भ वर्ष : 2013-14		
(पर्जन्य - मि.मी.)						
अ.क्र.	तालुका	सरासरी		वर्ष - 2013-14 मधील		सरासरीच्या तुलनेत संदर्भ वर्षातील पर्जन्यातील शेकडा वाढ अथवा घट
		पर्जन्य दिवसांची संख्या	पर्जन्य	पर्जन्य दिवसांची संख्या	पर्जन्य	
1	2	3	4	5	6	7
1	वरोरा	68	1017.5	62	1985.4	95.1
2	चिमूर	57	1124.1	59	1640.3	45.9
3	नागभिड	75	1312.6	71	1630.1	24.2
4	ब्रम्हपूरी	83	1262.4	58	2220.1	75.9
5	सावली	80	1081.5	69	1852.2	71.3
6	सिंदेवाही	73	1282.6	67	1675.3	30.6
7	भद्रावती	64	1046.0	62	1766.0	68.8
8	चंद्रपूर	76	1129.6	65	2192.7	94.1
9	मुल	71	1081.5	69	2001.4	85.1
10	पोंभूर्णा	64	1132.2	66	1905.5	68.3
11	बल्लारपूर	63	1132.2	52	1719.5	51.9
12	कोरपना	54	1132.2	58	1970.1	74.0
13	राजूरा	64	1132.2	58	1866.9	64.9
14	गोंडपिपरी	69	1132.2	61	2036.7	79.9
15	जिवती	84	1132.2	62	1938.2	71.2
एकूण जिल्हा		1045	17131.09	939	28400.4	65.8
सरासरी		69.7	1142.1	62.6	1893.4	65.8

आधार - जिल्हा कृषि विकास अधिकारी, जि.प.चंद्रपूर

पदुम

तक्ता 5.8
कृत्रिम रेतन कार्यक्रमाची प्रगती

जिल्हा- चंद्रपूर			संदर्भ वर्ष - 2013-14	
(संख्या लाखात)				
तपशील	2011-12	2012-13	2013-14	2012-13 च्या तुलनेत 2013-14 मधील शेकडा बदल
1	2	3	4	5
अ) गायी (कृत्रिम रेतन)				
1) संकरित	5739	7253	7397	2.0
2) विदेशी	4921	5446	5309	-2.5
3) देशी	1117	2549	3839	50.6
एकूण (कृत्रिम रेतन)	11777	15248	16545	8.7
जन्मलेल्या वासरांची संख्या (गायी)	3832	4550	5373	18.1
ब) म्हशी (कृत्रिम रेतन)	6000	6465	6196	-4.2
जन्मलेल्या रेडकांची संख्या (म्हशी)	2069	2036	2008	-1.4

आधार: जिल्हा उपआयुक्त पशुसंवर्धन अधिकारी कार्यालय, महाराष्ट्र शासन चंद्रपूर

तक्ता 5.9
कृत्रिम रेतन व दुग्ध उत्पादनाची तालुकानिहाय प्रगती

जिल्हा- चंद्रपूर								संदर्भ वर्ष : 2013-14		
अ. क्र.	तालुका	2011-12			2012-13			2013-14		
		कृत्रिम रेतनाचे वार्षिक लक्ष्य	कृत्रिम रेतनाच्या साध्याची टक्केवारी	दुग्ध उत्पादन ('000 मे.टन)	कृत्रिम रेतनाचे वार्षिक लक्ष्य	कृत्रिम रेतनाच्या साध्याची टक्केवारी	दुग्ध उत्पादन ('000 मे.टन)	कृत्रिम रेतनाचे वार्षिक लक्ष्य	कृत्रिम रेतनाच्या साध्याची टक्केवारी	दुग्ध उत्पादन ('000 मे.टन)
1	1	2	3	4	5	6	7	8	9	10
1	वरोरा	3402	39.5	6.7	3740	53.7	10.0	3640	65.6	11.9
2	चिमूर	2329	80.0	9.3	3130	63.8	10.0	3030	63.9	9.7
3	नागभिड	4044	63.8	12.9	3890	74.9	14.6	3785	83.3	15.8
4	ब्रम्हपूरी	2863	77.0	11.0	3472	79.5	13.8	3372	83.1	14.0
5	सावली	995	73.2	3.6	1860	54.4	5.1	1760	52.7	4.6
6	सिंदेवाही	1890	56.9	5.4	1945	61.5	6.0	1945	62.2	6.0
7	भद्रावती	3610	46.8	8.4	2885	83.3	12.0	2785	90.1	12.5
8	चंद्रपूर	1655	82.9	6.9	2690	61.9	8.3	2590	55.7	7.2
9	मुल	1760	69.6	6.1	2330	68.0	7.9	2330	67.3	7.8
10	पोंभूर्णा	590	98.8	2.9	659	67.5	2.2	659	3.6	0.1
11	बल्लारपूर	755	27.4	1.0	710	45.4	1.6	710	41.6	1.5
12	कोरपना	1365	44.4	3.0	1694	48.8	4.1	1654	69.7	5.8
13	राजुरा	2117	57.3	6.1	2370	56.4	6.7	2320	63.9	7.4
14	गोंडपिपरी	1314	53.0	3.5	1450	52.3	3.8	1440	53.6	3.9
15	जिवती	650	60.6	2.0	950	51.1	2.4	950	43.6	2.1
एकूण जिल्हा		29339	60.6	88.8	33775	64.3	108.5	32970	69.0	110.3

आधार: जिल्हा उपआयुक्त पशुसंवर्धन अधिकारी कार्यालय, महाराष्ट्र शासन चंद्रपूर

तक्ता 5.10
पशुवैद्यकीय संस्थाबाबतची माहिती

जिल्हा - चंद्रपूर					संदर्भ वर्ष :- 2013-14	
अ.क्र.	तालुका	पशुवैद्यकीय चिकित्सालय	पशुवैद्यकीय दवाखाने (राज्य तथा स्थानिक स्तर)	पशुवैद्यकीय प्रथमोपचार केंद्र	रेतन केंद्र	कृत्रिम रेतन केंद्रे
1	2	3	4	5	6	7
1	वरोरा	1	5	12	0	16
2	चिमूर	0	3	12	0	14
3	नागभिड	1	3	9	0	13
4	ब्रम्हपूरी	1	1	10	0	12
5	सावली	0	2	12	0	13
6	सिंदेवाही	0	4	5	0	9
7	भद्रावती	1	1	9	0	11
8	चंद्रपूर	1	2	7	0	10
9	मुल	1	3	6	0	9
10	पोंभूर्णा	0	0	5	0	5
11	बल्लारपूर	0	1	2	0	3
12	कोरपना	0	4	8	0	10
13	राजूरा	1	2	8	0	11
14	गोंडपिपरी	0	4	8	0	10
15	जिवती	0	2	5	0	5
एकूण जिल्हा		7	37	118	0	151

आधार: जिल्हा उपआयुक्त पशुसंवर्धन अधिकारी कार्यालय, महाराष्ट्र शासन चंद्रपूर

तक्ता 5.11

मान्यताप्राप्त पशुवध गृहे आणि त्यात कत्तल केलेल्या पशूंची संख्या

जिल्हा - चंद्रपूर								संदर्भ वर्ष :- 2013-14	
अ.क्र.	तालुका	पशुवध गृहांची संख्या	कत्तल केलेले पशू (संख्या)						
			बैल	महिष वर्गीय	मेंढ्या/मेंढे	शेळ्या/बोकड	डुकरे	इतर	एकूण
1	2	3	4	5	6	7	8	9	10
1	वरोरा	1	0	0	0	176	0	0	176
2	ब्रम्हपूरी	1	0	0	0	1235	0	0	1235
3	भद्रावती	1	0	0	14	3550	0	0	3564
4	चंद्रपूर	1	0	0	3	1530	0	0	1533
5	मुल	1	0	0	0	233	0	0	233
6	बल्लारपूर	1	0	0	57	6300	0	0	6357
7	राजुरा	1	0	0	0	1619	0	0	1619
एकूण जिल्हा		7	0	0	74	14 64 3	0	0	14 7 17

आधार- जिल्हयातील नगरपालिका

(भद्रावती, वरोरा, मूल, बल्लारपूर, राजुरा, ब्रम्हपूरी)/ महानगरपालिका चंद्रपूर

तक्ता 5.12
भूजल मत्स्यव्यवसायविषयक माहिती

जिल्हा - चंद्रपूर									संदर्भ वर्ष - 2013-14	
अ. क्र.	तालुका	नदीची लांबी (किमी)	मत्स्य व्यवसायासाठी अनुकूल क्षेत्र (तळी, सरोवरे व जलाशये)		मत्स्य व्यवसाया खाली आणलेले एकूण क्षेत्र (हेक्टर)	भूजल मत्स्य उत्पादन (मे.टन.)	पकडलेल्या माशांची उत्पादकास मिळालेली किंमत (लाख)	मत्स्य व्यवसाय क्षेत्रासाठी वापरलेले मत्स्यबीज (लाखांत)	मत्स्य व्यवसाय सहाकारी संस्था	
			संख्या	एकूण क्षेत्र (हेक्टर)					संख्या	सभासदांची संख्या
1	2	3	4	5	6	7	8	9	10	11
1	वरोरा	91	53	1708	1638	840	420	83	7	715
2	चिमूर	20	186	1326	1133	650	325	46	12	1829
3	नागभिड	8	323	1093	1008	700	350	78	22	2955
4	ब्रम्हपूरी	58	267	1286	1153	845	823	112	16	1804
5	सावली	25	289	958	868	465	232	65	21	3509
6	सिंदेवाही	48	259	2580	2397	1190	595	210	21	3576
7	भद्रावती	76	93	1095	845	425	212	35	3	963
8	चंद्रपूर	39	48	3932	3692	2200	1100	224	10	691
9	मुल	74	188	1398	1278	560	280	58	17	4190
10	पोंभूर्णा	49	71	767	576	330	115	23	14	1242
11	बल्लारपूर	40	32	332	294	190	95	25	4	281
12	कोरपना	20	6	197	186	65	33	12	1	70
13	राजुरा	100	66	692	621	310	155	18	7	773
14	गोंडपिपरी	50	57	378	234	170	85	11	6	668
15	जिवती	0	3	10	5	0	0	0	0	0
एकूण जिल्हा		698	1941	17752	15928	8940	4820	1000	161	23266

टिप : अतीवृष्टीमुळे मत्स्योत्पादन कमी झाल्याने मासेमारी उत्पन्न कमी झाले आहेत.

आधार :- सहाय्यक आयुक्त मत्स्यव्यवसाय (तांत्रिक), चंद्रपूर

तक्ता 5.13

सागरी मत्स्यव्यवसायविषयक माहिती

जिल्हा - चंद्रपूर								संदर्भ वर्ष - 2013-14		
अ. क्र.	तालुका	सागर किनाऱ्याची लांबी (किमी)	मत्स्य उत्पादन			सागरी मासेमारी बोटी		मासे उतरविण्याची केंद्रे	मत्स्य व्यवसाय सहकारी संस्था	
			2011-12	2012-13	2013-14	एकूण	त्यापैकी यांत्रिकी		संख्या	सभासदांची संख्या
1	2	3	4	5	6	7	8	9	10	11
1	वरोरा									
2	चिमूर									
3	नागाभिड									
4	ब्रम्हपूरी									
5	सावली									
6	सिंदेवाही									
7	भद्रावती									
8	चंद्रपूर									
9	मुल									
10	पोभूर्णा									
11	बल्लारपूर									
12	कोरपना									
13	राजूरा									
14	गोंडपिपरी									
15	जिवती									
एकूण जिल्हा										

-----लागु नाही-----

टिप : चंद्रपूर जिल्ह्यात सागरी किनारा लाभला नसल्याने, माहिती निरंक आहे.

आधार :- सहाय्यक आयुक्त मत्स्यव्यवसाय (तांत्रिक), चंद्रपूर

तक्ता 5.14

शासकीय आणि सहकारी दुग्ध शाळांमधील दुग्ध उपउत्पादने

जिल्हा - चंद्रपूर					संदर्भ वर्ष : 2013-14	
अ.क्र.	उत्पादन	परिमाण	2011-12	2012-13	2013-14	2012-13च्या तुलनेत 2013-14 मधील शेकडा बदल
1	2	3	4	5	6	7
1	दूध भुकटी	मे.टन	0	0	0	0.0
2	पांढरे लोणी	मे.टन	0	0	0	0.0
3	तूप	मे.टन	0	0	0	0.0
4	एनर्जी/दुध	बाटल्या	0	0	0	0.0
5	लस्सी	”	0	0	0	0.0
6	मसाला दूध	”	0	0	0	0.0
7	गायीचे टिकाऊदूध	”	536.6	593.3	590.1	-0.5

आधार : जिल्हा दुग्धव्यवसाय विकास अधिकारी, महाराष्ट्र शासन चंद्रपूर

तक्ता 5.15

दुग्ध विकास सहकारी संस्थांबाबतची माहिती

जिल्हा - चंद्रपूर						संदर्भ वर्ष - 2013-14	
अ. क्र.	तालुका	दुग्ध विकास सहकारी संस्थांची संख्या	त्यांची एकूण सभासद संख्या	वर्षभरात संकलित केलेले दूध		शीत गृहांची संख्या	शीत गृहांची क्षमता (000 लिटर)
				एकूण (000 लिटर)	प्रतिदिन (सरासरी 000 लिटर)		
1	2	3	4	5	6	7	8
1	वरोरा	29	1758	0.0	0.0	1	5
2	चिमूर	28	1445	0.0	0.0	1	5
3	नागभिड	41	4237	483.0	1.3	0	0
4	ब्रम्हपूरी	23	2763	70.1	0.2	0	0
5	सावली	8	718	0.0	0.0	0	0
6	सिंदेवाही	13	987	0.0	0.0	0	0
7	भद्रावती	15	798	6.0	0.0	0	0
8	चंद्रपूर	27	558	2.0	0.0	1	50
9	मुल	24	1471	29.0	0.1	0	0
10	पोंभूर्णा	1	98	0.0	0.0	0	0
11	बल्लारपूर	4	190	0.0	0.0	0	0
12	कोरपना	4	215	0.0	0.0	0	0
13	राजुरा	19	1282	0.0	0.0	0	0
14	गोंडपिपरी	10	557	0.0	0.0	0	0
15	जिवती	0	0	0.0	0.0	0	0
एकूण जिल्हा		246	17077	590.1	1.6	3	60

आधार :- जिल्हा दुग्धव्यवसाय विकास अधिकारी, चंद्रपूर

जलसंपदा व लाभ क्षेत्र

तक्ता 5.16

जिल्ह्यातील सिंचनाच्या व पाणी उपसा करण्याच्या सोयी

जिल्हा - चंद्रपूर											संदर्भ वर्ष :- 2013-14	
अ. क्र.	तालुका	सिंचनाच्या सोयी (संख्या)									कृषि पंप	
		मोठे प्रकल्प	मध्यम प्रकल्प	लघु सिंचन प्रकल्प		पाझर तलाव	कोल्हापूर बंधारा	भुयारी / साठवण बंधारा	उपसा जलसिंचन योजना	सिंचन विहिरी	डिझेल पंप	विद्युत पंप
				राज्य	स्थानिक							
1	2	3	4	5	6	7	8	9	10	11	12	13
1	वरोरा	0	3	0	5	3	6	0	0	6313	519	5203
2	चिमूर	0	0	0	3	0	6	0	1	4828	492	4015
3	नागभिड	0	1	0	2	0	5	0	0	3129	277	2654
4	ब्रम्हपूरी	0	0	0	1	0	6	0	0	3457	400	2911
5	सावली	1	0	0	0	0	6	0	1	1356	261	986
6	सिंदेवाही	0	1	0	0	0	2	0	3	3011	468	2515
7	भद्रावती	0	0	0	2	0	2	0	0	2487	463	1946
8	चंद्रपूर	0	0	0	2	1	1	0	0	2350	329	1991
9	मुल	0	0	0	2	0	1	0	1	2017	325	1583
10	पोंभूर्णा	0	0	0	1	0	1	0	0	1333	215	1076
11	बल्लारपूर	0	0	0	0	1	1	0	1	1845	213	1297
12	कोरपना	0	2	0	0	0	1	0	1	5148	528	4574
13	राजूरा	0	0	0	3	0	0	0	0	5044	476	4467
14	गोंडपिपरी	0	0	0	2	0	1	0	0	2202	481	1713
15	जिवती	0	0	0	1	0	2	0	0	348	35	268
एकूण जिल्हा		1	7	0	24	5	41	0	8	44868	5482	37199

आधार :- 1. गट विकास अधिकारी, पंचायत समिती चंद्रपूर 2. कार्यकारी अभियंता, लघुपाटबंधारे विभाग [राज्य स्तर व स्थानिक स्तर] चंद्रपूर 3. कार्यकारी अभियंता, लघुपाटबंधारे विभाग [सिंचई विभाग] जिल्हापरिषद चंद्रपूर 4. कार्यकारी अभियंता, महाराष्ट्र राज्य विद्युत मंडळ चंद्रपूर

तक्ता 5.17
विविध साधनांखालील ओलिताचे क्षेत्र

जिल्हा - चंद्रपूर							संदर्भ वर्ष : 2011-12
(क्षेत्र - हेक्टर)							
अ. क्र.	तालुका	ओलिताखालील क्षेत्र		ओलिता खालील निव्वळ क्षेत्र (3+4)	ओलिता खालील स्थूल क्षेत्र	एकूण लागवडी खालील स्थूल क्षेत्र	ओलिता खालील स्थूल क्षेत्राची लागवडीखालील स्थूल क्षेत्राशी टक्केवारी
		पृष्ठभागीय	विहिरी				
1	2	3	4	5	6	7	8
1	वरोरा	1693	4 216	5909	6096	80693	7.6
2	चिमूर	24 61	4 236	6697	7 4 19	78759	9.4
3	नागभिड	4 381	9624	14 005	14 788	31205	47.4
4	ब्रम्हपूरी	5743	10541	16284	18846	40898	46.1
5	सावली	2971	1564	4535	4712	29475	16.0
6	सिंदेवाही	3631	7271	10902	11201	21610	51.8
7	भद्रावती	1791	3541	5332	5621	33144	17.0
8	चंद्रपूर	1491	3079	4570	5099	21446	23.8
9	मुल	3177	9249	12426	12980	26484	49.0
10	पोंभूर्णा	941	3073	4014	4265	17980	23.7
11	बल्लारपूर	327	567	894	1091	10042	10.9
12	कोरपना	876	2291	3167	3597	40144	9.0
13	राजूर	594	1182	1776	2011	44762	4.5
14	गोंडपिपरी	2911	5376	8287	8991	31646	28.4
15	जिवती	512	643	1155	0	12589	0.0
एकूण जिल्हा		33500	66453	99953	106717	520877	20.5

टिप : वर्ष 2012-13 व 2013-14 चे ऋतू पिके अहवाल अद्याप पर्यंत अंतिम न झाल्यामुळे वर्ष 2011-13 ची माहिती विरुक्ती करण्यात आली आहे.

आधार - जिल्हा अधिक्षक भूमिअभिलेख, चंद्रपूर.

तक्ता 5.18
सिंचन विहिरीविषयक माहिती

जिल्हा - चंद्रपूर					संदर्भ वर्ष : - 2013-14
अ. क्र.	तालुका	सिंचन विहिरींची एकूण संख्या	वापरात असलेल्या विहिरींवर बसविलेले		वापरात नसलेल्या सिंचन विहिरींची संख्या
			डिझेल पंप (संख्या)	विद्युत पंप (संख्या)	
1	2	3	4	5	6
1	वरोरा	6313	519	5203	591
2	चिमूर	4828	492	4015	321
3	नागभिड	3129	277	2654	198
4	ब्रम्हपूरी	3457	400	2911	146
5	सावली	1356	261	986	109
6	सिंदेवाही	3011	468	2515	28
7	भद्रावती	2487	463	1946	78
8	चंद्रपूर	2350	329	1991	30
9	मुल	2017	325	1583	109
10	पोंभूर्णा	1333	215	1076	42
11	बल्लारपूर	1845	213	1297	335
12	कोरपना	5148	528	4574	46
13	राजुरा	5044	476	4467	101
14	गोंडपिपरी	2202	481	1713	8
15	जिवती	348	35	268	45
एकूण जिल्हा		44868	5482	37199	2187

आधार :- 1. गट विकास अधिकारी, पंचायत समिती चंद्रपूर 2. कार्यकारी अभियंता, लघुपाटबंधारे विभाग [राज्य स्तर व स्थानिक स्तर] चंद्रपूर 3. कार्यकारी अभियंता, लघुपाटबंधारे विभाग [सिंचई विभाग] जिल्हापरिषद चंद्रपूर. 4. कार्यकारी अभियंता, महाराष्ट्र राज्य विद्युत मंडळ चंद्रपूर.

तक्ता 5.19
कूपनलिका, हातपंप व विद्युत पंपाविषयी माहिती

जिल्हा - चंद्रपूर							संदर्भ वर्ष : 2013-14	
अ. क्र.	तालुका	चालू वर्षातील					वर्ष अखेर	
		एकूण कूपनलिकांची संख्या	त्यापैकी उच्चक्षमता कूपनलिकांची संख्या	यशस्वी कूपनलिकांची संख्या	बसविलेल्या हातपंपांची संख्या	बसविलेल्या विद्युतपंपांची संख्या	चालू असलेल्या हातपंपांची संख्या	चालू असलेल्या विद्युतपंपांची संख्या
1	2	3	4	5	6	7	8	9
1	वरोरा	35	8	35	32	3	587	26
2	चिमूर	48	11	48	48	0	1088	10
3	नागभिड	31	6	31	31	0	959	22
4	ब्रम्हपूरी	26	5	26	26	0	861	12
5	सावली	29	9	29	29	0	816	6
6	सिंदेवाही	33	14	33	33	0	810	10
7	भद्रावती	45	25	45	44	1	563	16
8	चंद्रपूर	46	20	46	45	1	762	22
9	मुल	13	3	13	13	0	652	4
10	पोंभूर्णा	8	5	8	8	0	347	1
11	बल्लारपूर	8	4	8	7	1	389	14
12	कोरपना	24	2	24	22	2	825	9
13	राजूरा	18	8	18	18	0	544	14
14	गोंडपिपरी	16	7	16	15	1	413	5
15	जिवती	80	8	80	52	28	422	32
एकूण जिल्हा		460	135	460	423	37	10038	203

आधार - उप अभियंता (यांत्रिकी), यांत्रिकी उप विभाग, जिल्हा परीषद चंद्रपूर.

तक्ता 5.20

जिल्ह्यातील पाटबंधारे विषयक सुविधा (राज्यस्तर पाटबंधारे)

जिल्हा - चंद्रपूर		संदर्भ वर्ष : 2013-14					
अ. क्र.	तालुका	विविध प्रकल्पांतर्गत लाभक्षेत्र व ओलित क्षेत्र					
		लघु पाटबंधारे प्रकल्प		मध्यम प्रकल्प		मोठे प्रकल्प	
		लाभक्षेत्र (हे.)	ओलितक्षेत्र (हे.)	लाभक्षेत्र (हे.)	ओलितक्षेत्र (हे.)	लाभक्षेत्र (हे.)	ओलितक्षेत्र (हे.)
1	2	3	4	5	6	7	8
1	वरोरा	7 12	7 12	8 14 6	38 06	0	0
2	चिमूर	2315	2315	0	0	0	0
3	नागभिड	254 6	254 6	19607	5831	0	0
4	ब्रम्हपूरी	1174	1174	0	0	0	0
5	सावली	214 3	214 6	0	0	50858	9632
6	सिंदेवाही	4 136	4 136	7 064	297 3	0	0
7	भद्रावती	5 14	5 14	0	0	0	0
8	चंद्रपूर	275.1	275.1	0	0	0	0
9	मुल	274 1	274 1	0	0	0	0
10	पोंभूर्णा	912.1	912.1	0	0	0	0
11	बल्लारपूर	925	925	0	0	0	0
12	कोरपना	0	0	10865	4 982	0	0
13	राजूरा	4 56	4 56	0	0	0	0
14	गोंडपिपरी	1015.2	1015.2	0	0	0	0
15	जिवती	0	0	0	0	0	0
एकूण जिल्हा		19864 .4	19864 .4	4 5 682	17 592	50858	9632

आधार - 1. कार्याकारी अभियंता (सिंचाई) जि.प. चंद्रपूर

2. कार्याकारी अभियंता लघु पाटबंधारे विभाग (स्थानिक स्तर) चंद्रपूर

3. कार्याकारी अभियंता., पाटबंधारे चंद्रपूर पाटबंधारे विभाग चंद्रपूर

तक्ता 5.21

जिल्हयातील लघुपाटबंधान्यांच्या कामाविषयक माहिती

जिल्हा- चंद्रपूर								संदर्भ वर्ष : 2013-14		
अ. क्र.	बाब	तालुका	वरोरा	चिमूर	नागभिड	ब्रम्हपूरी	सावली	सिंदेवाही	भद्रावती	चंद्रपूर
1	2	3	4	5	6	7	8	9	10	11
1	संदर्भ वर्षात पूर्ण झालेल्या कामांची संख्या	जिल्हा परिषद	2	6	25	13	17	14	3	5
		राज्यस्तर	0	0	0	0	0	0	0	0
		सहकारी	0	0	0	0	0	0	0	0
		स्थानिक स्तर	0	0	0	0	0	0	0	0
		एकूण	2	6	25	13	17	14	3	5
2	मार्च -2014 अखेर पूर्ण कामांची संख्या	जिल्हा परिषद	118	373	569	411	415	360	185	120
		राज्यस्तर	3	11	13	7	9	17	2	2
		सहकारी	0	0	0	0	0	0	0	0
		स्थानिक स्तर	0	7	5	7	0	2	3	1
		एकूण	121	391	587	425	424	379	190	123
3	मार्च -2014 अखेर वापरात असलेल्या कामांची संख्या	जिल्हा परिषद	98	289	532	398	404	332	146	98
		राज्यस्तर	2	10	10	3	8	15	1	1
		सहकारी	0	0	0	0	0	0	0	0
		स्थानिक स्तर	0	4	4	4	0	1	1	1
		एकूण	100	303	546	405	412	348	148	100
4	वापरात असलेल्या कामांचे लाभक्षेत्र (हेक्टर)	जिल्हा परिषद	511.0	320.0	184.0	102.0	525.0	169.0	582.0	340.0
		राज्यस्तर	712.0	2315.0	2546.0	1174.0	2143.0	4136.0	514.0	275.1
		सहकारी	0.0	0.0	0.0	0.0	0.0	0.0	0.0	0.0
		स्थानिक स्तर	0.0	607.0	391.0	365.0	0.0	238.0	115.0	149.0
		एकूण	1223.0	3242.0	3121.0	1641.0	2668.0	4543.0	1211.0	764.1
5	वापरात असलेल्या कामांखालील निव्वळ ओलित क्षेत्र (हेक्टर)	जिल्हा परिषद	85.0	145.0	75.0	46.0	325.0	151.0	235.0	251.0
		राज्यस्तर	712.0	2315.0	2546.0	1174.0	2143.0	4136.0	514.0	275.1
		सहकारी	0.0	0.0	0.0	0.0	0.0	0.0	0.0	0.0
		स्थानिक स्तर	0.0	185.0	28.0	20.0	0.0	62.0	140.0	124.0
		एकूण	797.0	2645.0	2649.0	1240.0	2468.0	4349.0	889.0	650.1

तक्ता 5.21(पुढे चालू)
जिल्हयातील लघुपाटबंधाऱ्यांच्या कामाविषयक माहिती

जिल्हा- चंद्रपूर								संदर्भ वर्ष : 2013-14		
अ. क्र.	बाब	तालुका	मूल	पोंभूणा	बल्लारपूर	कोरपना	राजुरा	गोंडपिपरी	जिवती	एकूण जिल्हा
1	2	3	11	12	13	14	15	16	17	18
1	संदर्भ वर्षात पूर्ण झालेल्या कामांची संख्या	जिल्हा परिषद	12	6	9	2	7	20	4	145
		राज्यस्तर	0	0	0	0	0	0	0	0
		सहकारी	0	0	0	0	0	0	0	0
		स्थानिक स्तर	0	0	0	0	0	0	0	0
		एकूण	12	6	9	2	7	20	4	145
2	मार्च -2014 अखेर पूर्ण कामांची संख्या	जिल्हा परिषद	292	110	82	54	176	137	26	3428
		राज्यस्तर	11	5	3	0	1	3	0	87
		सहकारी	0	0	0	0	0	0	0	0
		स्थानिक स्तर	4	2	0	0	1	2	2	36
		एकूण	307	117	85	54	178	142	28	3551
3	मार्च -2014 अखेर वापरात असलेल्या कामांची संख्या	जिल्हा परिषद	260	108	74	25	116	118	22	3020
		राज्यस्तर	10	5	3	0	1	2	0	71
		सहकारी	0	0	0	0	0	0	0	0
		स्थानिक स्तर	1	0	0	0	0	1	1	18
		एकूण	271	113	77	25	117	121	23	3109
4	वापरात असलेल्या कामाचे लाभक्षेत्र (हेक्टर)	जिल्हा परिषद	268.0	523.0	110.0	110.0	644.0	655.0	162.0	5205
		राज्यस्तर	274.1.0	912.1	925.0	0.0	456.0	1015.2	0.0	19864.4
		सहकारी	0.0	0.0	0.0	0.0	0.0	0.0	0.0	0
		स्थानिक स्तर	89.0	0.0	0.0	0.0	0.0	178.0	150.0	2282
		एकूण	3098.0	1435.1	1035.0	110.0	1100.0	1848.2	312.0	27351.4
5	वापरात असलेल्या कामांखालील निव्वळ ओलित क्षेत्र (हेक्टर)	जिल्हा परिषद	201.0	175.0	49.0	42.0	312.0	374.0	31.0	2497
		राज्यस्तर	274.1.0	912.1	925.0	0.0	456.0	1015.2	0.0	19864.4
		सहकारी	0.0	0.0	0.0	0.0	0.0	0.0	0.0	0
		स्थानिक स्तर	46.0	0.0	0.0	0.0	0.0	20.0	52.0	677
		एकूण	2988.0	1087.1	974.0	42.0	768.0	1409.2	83.0	23038.4

टिप : 370 कोल्हापूर पाटबंधारे + 5 पाझर तलाव + 5 उपसा जलसिंचन योजना असे एकूण - 380 कामे जिल्हा परिषद अंतर्गत वापरात नाही (नादुरुस्त आहेत).
आधार : 1. कार्यकारी अभियंता, चंद्रपूर पाटबंधारे विभाग चंद्रपूर 2. कार्यकारी अभियंता, लघुसिंचन, जि.प. चंद्रपूर 3. जिल्हा उपनिबंधक सहकारी संस्था चंद्रपूर

4. कार्यकारी अभियंता ल.पा.(स्थानिकस्तर)विभाग चंद्रपूर

तक्ता 5.22

मोठे व मध्यम पाटबंधारे प्रकल्पांविषयी माहिती

जिल्हा- चंद्रपूर			संदर्भ वर्ष - 2013-14		
अ. क्र.	बाब	मोठे प्रकल्प	मध्यम प्रकल्प		
1	2	3	4	5	6
1	प्रकल्पाचे नाव	आसोलामेंढा	घोराझरी	नलेश्वर	चारगांव
2	प्रकल्प ज्या तालुक्यात आहे त्या तालुक्याचे नाव	सावली	नागभिड	सिंदेवाही	वरोरा
3	अ) काम पूर्ण झाल्याचे वर्ष	1918	1923	1922	1983
	ब) अपूर्ण असल्यास काम पूर्ण होण्याचे अपेक्षित वर्ष	0	0	0	0
	क) प्रकल्पाचा अंदाजे खर्च रु. लाखात	18.1	11.4	7.1	439.0
4	धरण : धरणांची उंची (मी)				
	अ) मंजूर झालेली	18.1	20.0	12.8	14.4
	ब) पूर्ण झालेली	18.1	20.0	12.8	14.4
5	कालवा				
	अ) मुख्य कालव्याची एकूण लांबी (किमी)	43.4	18.5	22.8	20.8
	ब) मुख्य कालव्यासहीत वितरीक व उपकालवे यांची एकूण लांबी (किमी)	262.8	143.5	54.7	67.3
6	कमाल क्षमता (द.ल.घ.मी.)	67.0	50.2	10.9	21.7
7	31.03.2014 रोजी प्रत्यक्ष साठा (द.ल.घ.मी.)	10.2	10.1	BLSL	2.1
8	एकूण लाभक्षेत्र (हेक्टर)	50858	19607	7064	2531
9	लाभक्षेत्राखालील लागवडी लायक क्षेत्र (हेक्टर)	37945	12868	5035	1946
10	प्रकल्प पूर्ण झाल्यावर ओलिताखाली येणारे क्षेत्र (हेक्टर)	9919	3846	1688	2120
11	2013-14 मधील ओलिताखाली असलेले क्षेत्र (हेक्टर)				
	बारामाही	0	0	0	0
	हंगामी (प्रत्यक्ष सिंचन)	9632	5831	2973	1989
12	पाण्याचा वापर (द.ल.घ.मी.)				
	अ) पिण्यासाठी	0	0	0	1.6
	ब) शेतीसाठी	70.2	27.5	7.8	14.4
	क) औद्योगिक वापरासाठी	0	0	0	0
	ड) वीज निर्मितीसाठी	0	0	0	0
	इ) इतर बाबींसाठी	0	0	0	1.1
13	पाणीपट्टी वसुली (रु.लाखात)	11.3	10.5	5.9	13.1
14	एकूण थकबाकी (रु.लाखात)	262.6	35.7	23.6	16.7
15	पाणी वापर/ वाटप सह. संस्थांची संख्या	22	12	11	6

तक्ता 5.22 (पुढे चालू)

मोठे व मध्यम पाटबंधारे प्रकल्पांविषयी माहिती

जिल्हा- चंद्रपूर		संदर्भ वर्ष - 2013-14			
अ. क्र.	बाब	मध्यम प्रकल्प			
1	2	7	8	9	10
1	प्रकल्पाचे नाव	चंदई	अमलनाला	लभानसराड	पकडीगुडडम
2	प्रकल्प ज्या तालुक्यात आहे त्या तालुक्याचे नाव	वरोरा	कोरपना	वरोरा	कोरपना
1	अ) काम पूर्ण झाल्याचे वर्ष	1983	1985	1987	1998
	ब) अपूर्ण असल्यास काम पूर्ण होण्याचे अपेक्षित वर्ष	0	0	0	0
	क) प्रकल्पाचा अंदाजे खर्च रु. लाखात	312.4	702.2	332.0	2828.0
4	धरण : धरणांची उंची (मी)				
	अ) मंजूर झालेली	11.9	26.6	12.0	18.9
	ब) पूर्ण झालेली	11.9	26.6	12.0	18.9
5	कालवा				
	अ) मुख्य कालव्याची एकूण लांबी (किमी)	20.0	12.5	22.0	10.1
	ब) मुख्य कालव्यासहीत वितरीक व उपकालवे यांची एकूण लांबी (किमी)	52.0	29.7	33.0	75.6
6	कमाल क्षमता (द.ल.घ.मी.)	13.2	26.0	8.2	13.3
7	31.03.2014 रोजी प्रत्यक्ष साठा (द.ल.घ.मी.)	BLSL	2.9	1.2	1.8
8	एकूण लाभक्षेत्र (हेक्टर)	3085	6085	2530	4780
9	लाभक्षेत्राखालील लागवडी लायक क्षेत्र (हेक्टर)	2565	4710	2024	3820
10	प्रकल्प पूर्ण झाल्यावर ओलिताखाली येणारे क्षेत्र (हेक्टर)	3290	3900	2000	3710
	2013-14 मधील ओलिताखाली असलेले क्षेत्र (हेक्टर)				
11	बारामाही	0	0	0	0
	हंगामी (प्रत्यक्ष सिंचन)	1215	3280	602	1702
12	पाण्याचा वापर (द.ल.घ.मी.)				
	अ) पिण्यासाठी	0.0	0.0	0.3	0.0
	ब) शेतीसाठी	6.3	18.5	5.3	1.3
	क) औद्योगिक वापरासाठी	0.0	3.6	0.0	4.2
	ड) वीज निर्मितीसाठी	0	0	0	0
	इ) इतर बाबींसाठी	0	1.1	0	0
13	पाणीपट्टी वसुली (रु.लाखात)	1.8	211.3	3.9	44.1
14	एकूण थकबाकी (रु.लाखात)	14.1	27.9	14.0	11.1
15	पाणी वापर/ वाटप सह. संस्थांची संख्या	9	20	5	11

टिप : BLSL निम्न पातळी खाली लघुमाध्यम संचव्य खाली.

आधार :- कार्याकारी अभियंता., पाटबंधारे चंद्रपूर पाटबंधारे विभाग चंद्रपूर

तक्ता 5.23
जिल्हयातील लघुपाटबंधारे विषयी सुविधा

जिल्हा : चंद्रपूर					संदर्भ वर्ष : 2013-14		
अ.क्र.	तालुका	जिल्हा परिषद स्तर (0 ते 100 हेक्टर)			स्थानिक स्तर (101 ते 250 हेक्टर)		
		संख्या	लाभक्षेत्र	अंतिम क्षेत्र	संख्या	लाभक्षेत्र	अंतिम क्षेत्र
1	2	3	4	5	6	7	8
1	वरोरा	10	511	511	0	0	0
2	चिमूर	5	320	320	7	1204	277
3	नागभिड	4	184	184	2	362	11
4	ब्रम्हपूरी	2	102	102	1	134	0
5	सावली	7	525	525	0	0	0
6	सिंदेवाही	2	169	169	2	426	62
7	भद्रावती	11	582	582	2	258	218
8	चंद्रपूर	4	340	340	1	149	124
9	मुल	5	268	268	0	0	0
10	पोंभूर्णा	8	523	523	2	313	0
11	बल्लारपूर	3	110	110	0	0	0
12	कोरपना	2	110	110	0	0	0
13	राजूरा	12	644	644	1	210	0
14	गोंडपिपरी	7	655	655	2	339	0
15	जिवती	3	162	162	2	293	52
एकूण जिल्हा		85	5205	5205	22	3688	744

टिप : जिल्हा परिषद स्तर व स्थानिक स्तर अंतर्गत संख्या कमी झालेली असल्याने लाभक्षेत्र हे कमी झालेले आहेत व अंतिम क्षेत्रात त्यानुसार घेण्यात आलेले आहेत.

- आधार – 1. कार्यकारी अभियंता, लघुपाटबंधारे सिंचाई विभाग (जिल्हा परिषद) चंद्रपूर
2. कार्यकारी अभियंता, लघुपाटबंधारे विभाग (स्थानिकस्तर) चंद्रपूर

तक्ता 5.24

जिल्हयातील पाणलोट क्षेत्र विकास कार्यक्रमांतर्गत मृद व जलसंधारण कामांची प्रगती

जिल्हा : चंद्रपूर									संदर्भ वर्ष : 2013-14		
अ. क्र.	तालुका	पाणलोट क्षेत्र विकास कार्यक्रमांतर्गत			संदर्भ वर्षात प्रत्यक्ष सुरू झालेली कामे			संदर्भ वर्षात पूर्ण झालेले पाणलोट			
		निवडलेली गावे	पाणलोटांची संख्या	पाणलोटांचे एकूण क्षेत्र (हे.)	गावांची संख्या	पाणलोटांची संख्या	पाणलोटांचे एकूण क्षेत्र (हे.)	पूर्ण झालेल्या पाणलोटांची संख्या	पूर्ण पाणलोटांचे क्षेत्र (हे.)	झालेला खर्च (लाख)	पूर्ण विकसित झालेली गावे (संख्या)
1	2	3	4	5	6	7	8	9	10	11	12
1	वरोरा	184	223	95519	4	4	1456	2	601.97	65.8	5
2	चिमूर	259	249	96760	4	4	2815	4	4116.5	292.7	60
3	नागभिड	52	65	20010	2	2	1142	0	0	0.0	25
4	ब्रम्हपूरी	56	90	23764	1	1	432	1	114.7	42.8	3
5	सावली	35	94	19000	2	2	1021	1	114.7	42.8	6
6	सिंदेवाही	60	60	23250	1	1	523	0	0	0.0	53
7	भद्रावती	131	161	60430	1	1	578	0	0	0.0	13
8	चंद्रपूर	103	257	78406	1	1	564	1	558.28	55.4	8
9	मुल	111	133	49663	3	3	1171	2	1280.1	57.8	12
10	पोंभूर्णा	19	56	13975	1	1	432	1	46.81	64.41	6
11	बल्लारपूर	35	45	19532	1	1	543	0	0	0.0	6
12	कोरपना	26	38	12973	1	1	491	0	0	0.0	1
13	राजूरा	42	81	20051	2	2	1234	0	0	0.0	23
14	गोंडपिपरी	50	34	25752	2	2	863	2	150.49	2152.7	9
15	जिवती	52	39	17250	1	1	215	0	0	0.0	5
एकूण जिल्हा		1215	1625	576335	27	27	13480	14	9048.1	3354.1	235

टिप : संबंधित यंत्रणेकडून रकाना क्र. 6,7,8 ची आकडेवारी ही प्रत्यक्ष सुरू झालेली कामे आहेत.

आधार : जिल्हा अधिक्षक कृषी अधिकारी

वने व पर्यावरण

तक्ता 5.25
जिल्ह्यातील एकूण वनक्षेत्र

जिल्हा - चंद्रपूर						संदर्भ वर्ष : 2013-14
(क्षेत्र चौ. कि. मी.)						
अ.क्र.	विभाग	वनक्षेत्र				जिल्ह्याच्या एकूण भौगोलिक क्षेत्राशी टक्केवारी
		राखीव	संरक्षित	अवर्गीकृत	एकूण	
1	2	3	4	5	6	7
1	वन विभाग	1944.4	737.4	54.6	2736.4	23.9
2	महसूल विभाग	0.0	0.0	75.9	75.9	0.7
3	महाराष्ट्र वन विकास मंडळ	753.2	2.3	0.0	755.5	6.6
4	वनविभागाच्या अखत्यारित आणलेली खाजगी वने	0.0	0.0	0.0	0.0	0.0
एकूण		2697.6	739.7	130.5	3567.8	31.2

आधार :- वनसंरक्षक, वनसंरक्षक कार्यालय (उत्तर) चंद्रपूर

तक्ता 5.26
जिल्ह्यातील वनांचे वर्गीकरण

जिल्हा - चंद्रपूर						संदर्भ वर्ष : 2013-14
(क्षेत्र चौ. कि. मी.)						
अ.क्र.	विभाग	वनक्षेत्र				जिल्ह्यातील घनदाट वनक्षेत्राची एकूण वनक्षेत्राशी टक्केवारी
		घनदाट	मध्यम	तुरळक	एकूण	
1	2	3	4	5	6	7
1	वन विभाग	4 18.5	14 72.7	845.2	27 36.4	15.3
2	महाराष्ट्र वन विकास मंडळ	753.2	2.3	0.0	755.5	99.7
3	वनविभागाच्या अखत्यारित आणलेली खाजगी वने	0.0	0.0	0.0	0.0	0.0
एकूण		1171.7	14 75.0	845.2	34 91.9	33.6

आधार :- वनसंरक्षक वनसंरक्षक कार्यालय (उत्तर) चंद्रपूर

तक्ता 5.27

सामाजिक वनीकरण कार्यक्रमांतर्गत वृक्षरोपणाचे लक्ष्य व साध्य

जिल्हा - चंद्रपूर					संदर्भ वर्ष : 2013-14	
(क्षेत्र चौ. कि. मी.)						
अ. क्र.	तालुका	वृक्षारोपण क्षेत्र		लागवड केलेल्या वृक्षांची संख्या		वृक्षारोपण क्षेत्र (साध्य)जिल्हाच्या एकूण भौगोलिक क्षेत्राशी टक्केवारी
		लक्ष्य	साध्य	लक्ष्य	साध्य	
1	2	3	4	5	6	7
1	वरोरा	11.5	10.9	125	101	0.1
2	चिमूर	6.8	5.2	123	111	0.05
3	नागाभिड	2.3	2.1	40	29	0.02
4	ब्रम्हपूरी	2.1	1.9	85	74	0.02
5	सावली	1.1	0.2	35	21	0.00
6	सिंदेवाही	0.0	0.0	0	0	0.00
7	भद्रावती	4.2	3.9	56	49	0.03
8	चंद्रपूर	6.1	5.1	135	110	0.04
9	मुल	0.8	0.8	9	5	0.01
10	पोंभूर्णा	0.2	0.0	0	0	0.00
11	बल्लारपूर	5.0	5.0	90	72	0.04
12	कोरपना	3.0	3.0	35	23	0.03
13	राजूरा	3.0	3.0	40	35	0.03
14	गोंडपिपरी	0.0	0.0	0	0	0.00
15	जिवती	0.0	0.0	0	0	0.00
एकूण जिल्हा		46.1	41.1	773.0	630.0	0.4

आधार :- उपसंचालक सामाजिक वनीकरण महा. शा. चंद्रपूर.

तक्ता 5.28

वन्यजीव व राष्ट्रीय उद्याने / अभयारण्यांतर्गत प्रकल्पनिहाय क्षेत्र व खर्च

जिल्हा - चंद्रपूर					
योजना	क्षेत्र (चौ.कि.मी.)	खर्च ` कोटी			2012-13 च्या तुलनेत 2013-14 मधील शेकडा बदल
		2011-12	2012-13	2013-14	
1	2	3	4	5	6
अ) वन्यजीव अभयारण्ये	-	-	-	-	-
ब) व्याघ्र प्रकल्प (ताडोबा राष्ट्रिय उद्यान व अंधारी वन्यजीव अभयारण)	1320.2	5.4	5.1	5.5	7.8
क) राष्ट्रीय उद्याने / अभयारण्याचा विकास	-	-	-	-	-
ड) पक्षांसाठीचे अभयारण्य	-	-	-	-	-
इ) वनस्पतीशास्त्र विषयक उद्याने	-	-	-	-	-
फ) प्राणी उद्याने	-	-	-	-	-
ग) इतर जिल्ह्यांतर्गत प्रकल्प	-	-	-	-	-
एकूण	1320.2	5.4	5.1	5.5	7.8

टिप : - महाराष्ट्र शासन अधिसूचना क्रं डब्लु एल पी 1009/ सीआर/229फ-1 दि. 5 मे 2010 अन्वये Buffer क्षेत्र म्हणून अधिसूचित झाले आहे. वाढीव Buffer क्षेत्र 697.37 झालेले आहे.

आधार :- वनसंरक्षक वनसंरक्षक कार्यालय (उत्तर) चंद्रपूर.

तक्ता 5.29
मुख्य व गौण वन उत्पादने व उत्पन्न

जिल्हा - चंद्रपूर				संदर्भ - 2013-14
अ. क्र.	तपशिल	एकूण उत्पादन	विक्री केलेले एकूण उत्पादन	एकूण विक्रीचे मूल्य (मागील शिलकी उत्पादन धरुन) हजार
1	2	3	4	5
(अ)	वन उत्पादने			
1	इमारती लाकूड (हजार घमी)	6050.7	1350.6	273530.4
2	जळाऊ लाकूड (हजार घमी)	12845.7	3927.9	33923.6
3	चंदन लाकूड (हजार घमी)	0	0	0
4	गौण वन उत्पादने -			
	अ) बांबू (संख्या)	199225.0	267848.0	9397.4
	ब) गवत इत्यादी (क्विंटल)	0	0	0
	क) विडी पाने (गोणी)	70800.0	63100.5	42756.8
	ड) डिक (क्विंटल)	43.1	43.1	111.2
	इ) इतर	0	0	0
	i) आपटा पाने	0	0	0
	ii) शिकेकाई	0	0	0
	iii) मोहाची फुले (क्विंटल)	40	0	0
	iv) काजू / फळे	0	0	0
	v) हिरडा / बेहडा (क्विंटल)	0	0	0
	vi) खाणी व खनिजे	0	0	0
	vii) कारवी	0	0	0
	viii) लाख (क्विंटल)	0	0	0
	ix) इतर (ताडी झाडे)	211	211	57.0
	एकूण (1+2+3+4)			359776.3
(ब)	उत्पन्न			
	1) परमिट फी	0	0	520.3
	2) महसूल फी	0	0	13.1
	3) पास फी	0	0	39.8
	4) इतर फी	0	0	1289.6
	एकूण उत्पन्न	0	0	1862.8

टिप : मोहा फुलाचा भाव कमी झाल्याने समितीने विक्री केलेली नाही.

आधार - वनसंरक्षक वनसंरक्षक कार्यालय (उत्तर) चंद्रपूर

तक्ता 5.30
संवर्गनिहाय कारखान्यांचा तपशील

जिल्हा - चंद्रपूर		संदर्भ वर्ष : 2013-14			
अ.क्र.	तालुका	कारखान्यांचा संवर्ग			
		रेड	ऑरेंज	ग्रीन	एकूण
1	2	3	4	5	6
1	वरोरा	13	20	10	43
2	चिमूर	8	3	6	17
3	नागभिड	2	11	5	18
4	ब्रम्हपूरी	8	6	4	18
5	सावली	0	6	5	11
6	सिंदेवाही	2	0	0	2
7	भद्रावती	21	10	5	36
8	चंद्रपूर	72	32	29	133
9	मुल	9	11	17	37
10	पोंभूर्णा	1	0	1	2
11	बल्लारपूर	7	3	4	14
12	कोरपना	16	4	0	20
13	राजूरा	10	4	3	17
14	गोंडपिपरी	1	2	2	5
15	जिवती	4	3	0	7
एकूण जिल्हा		174	115	91	380

आधार - प्रादेशिक अधिकारी, महाराष्ट्र राज्य प्रदुषण नियंत्रण मंडळ, चंद्रपूर.

उद्योग व सहकार

उद्योग

तक्ता 6.1

जिल्ह्यातील उद्योगांबाबतचा तपशील

जिल्हा : चंद्रपूर								संदर्भ वर्ष - 2013-14		
अ.क्रं	तालुका	विशेष आर्थिक		जिल्ह्यातील औद्योगिक गुंतवणूक		विदेशी थेट गुंतवणूक अंतर्गत		महाराष्ट्र औद्योगिक विकास मंडळाच्या क्षेत्राची संख्या	महाराष्ट्र औद्योगिक विकास मंडळाच्या क्षेत्रातील उद्योग घटकांची संख्या	सहकारी औद्योगिक विकास मंडळाच्या क्षेत्राची संख्या
		संख्या	क्षेत्र (हे.)	प्रकल्पांची संख्या	गुंतवणूक कोटी	प्रकल्पांची संख्या	गुंतवणूक कोटी			
1	2	3	4	5	6	7	8	9	10	11
1	वरोरा	-	-	9	2.0	-	-	1	3	0
2	चिमूर	-	-	5	1.3	-	-	1	8	0
3	नागभिड	-	-	37	2.3	-	-	1	5	0
4	ब्रम्हपूरी	-	-	16	4.9	-	-	0	0	0
5	सावली	-	-	3	0.4	-	-	0	0	0
6	सिंदेवाही	-	-	432	8.0	-	-	1	3	0
7	भद्रावती	-	-	104	2.4	-	-	2	0	0
8	चंद्रपूर	-	-	75	51.7	-	-	4	232	1
9	मुल	-	-	10	2.7	-	-	1	2	0
10	पोंभूर्णा	-	-	2	0.2	-	-	0	0	0
11	बल्लारपूर	-	-	12	1.1	-	-	0	0	0
12	कोरपना	-	-	1	0.1	-	-	0	0	0
13	राजूरा	-	-	1	1.7	-	-	1	0	0
14	गोंडपिपरी	-	-	2	0.2	-	-	1	0	0
15	जिवती	-	-	0	0.0	-	-	0	0	0
एकूण जिल्हा		-	-	709	79.0	-	-	13	253	1

आधार : जिल्हा उद्योग केंद्र चंद्रपूर.

तक्ता 6.2

जिल्ह्यातील विविध यंत्रणाकडे उपलब्ध असलेल्या स्वयंरोजगाराच्या योजनांतर्गत लाभ दिलेल्या लाभधारकांची संख्या

जिल्हा :- चंद्रपूर					संदर्भ : 2013-14	
अ.क्र	तालुका	जिल्हा उद्योग केंद्र	जिल्हा ग्रामीण विकास यंत्रणा	अग्रणी बँक	स्थानिक महामंडळ	विविध महामंडळे
1	2	3	4	5	6	7
1	वरोरा	3	138	0	1	5
2	चिमूर	3	84	0	19	7
3	नागभिड	3	121	0	9	1
4	ब्रम्हपूरी	4	174	0	12	1
5	सावली	3	201	0	4	1
6	सिंदेवाही	8	77	0	3	1
7	भद्रावती	7	89	0	1	5
8	चंद्रपूर	34	95	0	51	43
9	मुल	4	97	0	2	1
10	पोंभूर्णा	1	59	0	12	0
11	बल्लारपूर	15	52	0	7	3
12	कोरपना	4	4	0	2	1
13	राजूरा	7	121	0	6	1
14	गोंडपिपरी	12	67	0	4	1
15	जिवती	0	36	0	1	1
एकूण जिल्हा		108	14 15	0	134	72

टिप : अग्रणी बँक यांच्या कडून स्वयंरोजगार योजना राबविल्या जात नाही.

- आधार : 1) महाव्यवस्थापक जिल्हा उद्योग केंद्र चंद्रपूर
 2) जिल्हा ग्रामीण विकास यंत्रणा जि. प. चंद्रपूर
 3) व्यवस्थापकजिल्हा अग्रणी बँक चंद्रपूर
 4) व्यवस्थापक लोकशाहीर अण्णाभाउ साठे विकास महामंडळ चंद्रपूर.
 5) व्यवस्थापक संत रोहिदास आणि चर्मकार विकास महामंडळ चंद्रपूर.
 6) व्यवस्थापक वसंतराव नाईक विमुक्त जाती व भटक्या जमाती विकास महामंडळ चंद्रपूर.
 7) व्यवस्थापक महाराष्ट्र राज्य अंतर मागासवर्गीयवित्त आणि विकास महामंडळ चंद्रपूर.
 8) व्यवस्थापक महात्मा फुले मागासवर्गीय विकास महामंडळ चंद्रपूर.

रोजगार व स्वयंरोजगार

तक्ता 6.3

कारखान्यातील कामगारांची दैनिक सरासरी संख्या

जिल्हा : चंद्रपूर								संदर्भ वर्ष - 2012		
अ. क्र.	उद्योग गट	राष्ट्रीय उद्योग संकेतांक	कारखाने संख्या			स्तंभ 6 मधील कारखान्यातील कामगार संख्या		काम केलेल्या श्रम दिनांची एकूण संख्या (हजारात)	प्रपत्र न पाठविणारे चालू कारखाने	
			नोंदणी झालेले	बंद	प्रपत्र पाठविणारे चालू कारखाने	एकूण	पैकी स्त्रिया		संख्या	कामगार संख्या
1	2	3	4	5	6	7	8	9	10	11
1	रोपवाटिका रोपे तयार करणे, फलोत्पादन व पिकांचे संवर्धन	11	1	0	0	.	.	0	1	50
2	शेतीपुरक क्रिया आणि धान्य उत्पादनानंतरच्या धान्यावरील क्रिया (सुतकाढणे, वटणी, सफाई इ.)	16	11	10	0	.	.	0	1	17
3	फळ आणि प्राण्यांपासून तेल, चरबी यांचे उत्पादन	104	5	1	2	69	0	21	2	180
4	दुग्धजन्य पदार्थांचे उत्पादन	105	2	0	0	.	.	0	2	119
5	गिरणीद्वारे पीठ, भात, डाळ इ. धान्यावर प्रक्रिया करून उत्पादन	106	37	7	10	112	0	29	20	355
6	मादक पेयाचे उत्पादन	110	2	0	2	5	0	1	0	.
7	फर व्यतिरिक्त तयार कपडे उत्पादन	141	1	1	0	.	.	0	0	.
8	लाकूड गिरणी व लाकडावर प्रक्रिया	161	73	4	11	43	1	12	58	308
9	लाकडाचे उत्पादन	162	1	0	0	.	.	0	1	10
10	कागद व कागदाच्या वस्तूचे उत्पादन	170	9	1	3	113	1	38	5	3002
11	कोळसा उत्पादने	191	4	0	1	10	3	3	3	435
12	शब्द पेट्रोलियम उत्पादने	192	1	0	1	150	0	46	0	.
13	मूलभूत रसायने व खत आणि नायट्रोजन कंपाउंड, सिंथेटिक रबर यांचे उत्पादन	201	16	4	3	140	0	50	9	852
14	इतर रसायनिक वस्तूचे उत्पादन	202	5	0	2	116	0	35	3	285
15	रबर उत्पादने	221	1	0	1	5	0	2	0	.
16	प्लॉस्टिक उत्पादने	222	1	0	0	.	.	0	1	20
17	काच व काचेचे उत्पादने	231	8	0	3	1084	1	392	5	1881
18	अधातू खनिज पदार्थांचे उत्पादन	239	35	6	9	3825	50	1383	20	2853
19	मूलभूत लोखंड व स्टिल तयार करणे	241	2	0	2	998	60	359	0	.
20	धातूच्या इतर वस्तूचे उत्पादन	259	1	0	0	.	.	0	1	22
21	इलेक्ट्रॉनिक उत्पादने	261	1	0	0	.	.	0	1	7
22	सर्वसाधारण उददेशासाठीचे यंत्र व यंत्रसामुग्रीची उत्पादने	281	1	0	0	.	.	0	1	150
23	बीजनिर्मिती, वहन व वितरण	351	8	0	4	5398	171	1915	4	530
24	गॅसचे उत्पादन व वाटप	352	2	0	0	.	.	0	2	156
25	निरूपयोगी वस्तूंच्या पुनर्माध्यमीकरणाची व्यवस्था करणे	390	1	0	0	.	.	0	1	150
26	मोटर वाहने दुरुस्ती व देखभाल	452	12	0	6	294	25	97	6	689
27	वाहनासाठी लागणा-या इंधनाची विशेष दुकानातील किरकोळ विक्री	473	3	0	2	54	4	17	1	40
जिल्हा एकूण			244	34	62	12416	316	4400	148	12111

आधार : औद्योगिक सुरक्षा व आरोग्य संचालनालय मुंबई

तक्ता 6.4

रोजगार व स्वयंरोजगार मार्गदर्शन केंद्रांतील आकडेवारी

जिल्हा : चंद्रपूर		संदर्भ वर्ष : 2013-14
अ. क्र.	बाब	संख्या
1	2	3
1	जाहीर केलेल्या रिक्त जागांची संख्या	1178
2	रोजगार स्वयंरोजगार मार्गदर्शक केंद्राचा उपयोग करणारे मालक	207
3	मागील वर्ष अखेरीस पटावरील उमेदवार	824 75
4	चालू वर्षात नवीन नोंदणी केलेले उमेदवार	5636
5	नोकरी मिळालेले उमेदवार	114 4
6	वर्ष अखेरीस पटावरील उमेदवार	86967
7	नोकरी मिळालेले उमेदवार	
	अ) खाजगी क्षेत्र	369
	ब) सार्वजनिक क्षेत्र	775
	क) एकूण	114 4
8	नोकरी मिळालेले उमेदवार	
	अ) अनुसूचित जाती /अनुसूचित जमाती	58
	ब) इतर	1086
	क) एकूण	114 4
9	रोजगार स्वयंरोजगार योजनेअंतर्गत लाभ प्राप्त झालेले उमेदवार	
	अ) रोजगार	114 4
	ब) स्वयंरोजगार	502
10	रोजगार स्वयंरोजगार मार्गदर्शक केंद्रातील व्यवसाय मार्गदर्शन केंद्र	32
	1) वैयक्तिक मार्गदर्शन /व्यक्तिशः अगर गटामध्ये सल्ला दिलेले	75 18
	2) रोजगार स्वयंरोजगार मार्गदर्शक केंद्रामध्ये घेण्यात आलेल्या गटांची चर्चा	65
	3) मार्गदर्शन केलेल्या अर्जदारांना नोकरी विषयी /प्रशिक्षणासाठी /उमेदवारासाठी दिलेल्यांची संख्या	2321

टिप : सन 2013 पासून या विभागाच्या वेबसाईटवर कुठेही ऑन लाईन नोंदणी करता येत असल्यामुळे चालू वर्षात 14 7 69 ने उमेदवारांच्या नोंदणी मध्ये वाढ झालेली आहे.

आधार - जिल्हा रोजगार व स्वयंरोजगार मार्गदर्शन केंद्र, चंद्रपूर

तक्ता 6.5

शासकीय व स्थानिक स्वराज्य संस्थांतील कर्मचाऱ्यांची संख्या

जिल्हा - चंद्रपूर					संदर्भ वर्ष : 2008	
अ. क्र.	बाब	पदांचा तपशील	शासकीय	जिल्हा परिषद	महानगर पालिका	नगर परिषद
1	2	3	4	5	6	7
1	वर्ग - अ	एकूण मंजूर पदे	556	193	--	1
		भरलेली पदे	431	131	--	1
		पैकी स्त्रिया	40	26	--	0
2	वर्ग - ब	एकूण मंजूर पदे	1197	1055	--	20
		भरलेली पदे	875	1017	--	10
		पैकी स्त्रिया	99	283	--	4
3	वर्ग - क	एकूण मंजूर पदे	8719	7888	--	829
		भरलेली पदे	7000	7486	--	721
		पैकी स्त्रिया	823	2394	--	221
4	वर्ग - ड	एकूण मंजूर पदे	3633	1063	--	1762
		भरलेली पदे	3090	939	--	1687
		पैकी स्त्रिया	494	193	--	608
5	एकूण	मंजूर पदे	14105	10199	--	2612
		भरलेली पदे	11396	9573	--	2419
		पैकी स्त्रिया	1456	2896	--	833
6	* इतर वर्ग-इ कर्मचारी	एकूण मंजूर पदे	2482	4796	--	97
		भरलेली पदे	1792	4644	--	97
		पैकी स्त्रिया	552	4245	--	9
7	एकूण	मंजूर पदे (5+6)	16587	14995	--	2709
		भरलेली पदे	13188	14217	--	2516
		पैकी स्त्रिया	2008	7141	--	842

टिप (*) - 'इतर वर्ग - इ' यामध्ये कार्यव्ययी आस्थापनेवरील, आकस्मिक खर्चातील रोजगार दिले जाणारे, रोजंदारीवरील, अंशकालीन, मानसेवा आणि वरील वर्गात समाविष्ट न झालेले कर्मचारी यांचा समावेश आहे.

आधार - अर्थ व सांख्यिकी संचालनालय, मुंबई

तक्ता 6.6
निरनिराळ्या उद्योगांतील रोजगार

जिल्हा - चंद्रपूर							संदर्भ वर्ष :- 2013-14	
अ. क्र.	उद्योग गट	राष्ट्रीय उद्योग संकेतांक	एकूण आस्थापनांची संख्या	माहिती देणाऱ्या आस्थापनांची संख्या	कर्मचारी संख्या			
					शासकीय	निम-शासकीय	खाजगी	एकूण
1	2	3	4	5	6	7	8	9
1	कृषी	0	90	74	3097	188	38	3323
2	खाणकाम	10	31	24	0	6998	0	6998
3	वस्तूनिर्माण	20-39	89	59	9053	653	6684	16390
4	बीज निर्मिती, गॅस, पाणी व सांडपाणी सेवा	40-49	42	23	0	1095	0	1095
5	बांधकाम	50	20	8	34 58	36	188	3682
6	घाऊक व किरकोळ व्यापार व हॉटेल व्यवसाय	60-69	102	59	0	1009	2125	3134
7	परिवहन, गोदामे आणि दळणवळण	70-75	92	44	3182	27	0	3209
8	वित्त पुरवठा, विमा स्थावर मालमत्ता आणि व्यापार विषयक सेवा	80-89	90	64	8982	35	0	9017
9	सामूहिक, सामाजिक व व्यक्तिगत सेवा	90-99	655	339	12787	476	21537	34 800
जिल्हा एकूण			1211	694	4 0559	105 17	305 72	8164 8

आधार - जिल्हा रोजगार व स्वयंरोजगार मार्गदर्शन केंद्र, चंद्रपूर

कामगार

तक्ता 6.7
दुकाने, व्यापारी संस्था व त्यातील कामगार

जिल्हा :- चंद्रपूर										संदर्भ वर्ष :- 2013-14			
अ. क्रं.	तालुका	दुकाने		व्यापारी संस्था		हॉटेल व उपहार गृहे		चित्रपटगृहे		इतर संस्था		एकुण कामगार	
		संख्या	कामगार	संख्या	कामगार	संख्या	कामगार	संख्या	कामगार	संख्या	कामगार		
1	2	3	4	5	6	7	8	9	10	11	12	13	
1	वरोरा	221	650	110	602	69	278	3	7	134	9	0	1537
2	चिमूर	0	0	0	0	0	0	0	0	0	0	0	0
3	नागभिड	0	0	0	0	0	0	0	0	0	0	0	0
4	ब्रम्हपूरी	130	236	81	412	44	144	1	9	794	0	0	801
5	सावली	0	0	0	0	0	0	0	0	0	0	0	0
6	सिंदेवाही	0	0	0	0	0	0	0	0	0	0	0	0
7	भद्रावती	0	0	0	0	0	0	0	0	0	0	0	0
8	चंद्रपूर	6235	17089	5258	2569	306	3081	6	59	9810	0	0	22798
9	मूल	116	245	58	251	30	104	1	7	508	0	0	607
10	पोंभर्णा	0	0	0	0	0	0	0	0	0	0	0	0
11	बल्लारपूर	474	544	326	512	70	244	1	6	2289	0	0	1306
12	कोरपना	0	0	0	0	0	0	0	0	0	0	0	0
13	राजूरा	0	0	0	0	0	0	0	0	0	0	0	0
14	गोंडपिपरी	0	0	0	0	0	0	0	0	0	0	0	0
15	जिवती	0	0	0	0	0	0	0	0	0	0	0	0
जिल्हा एकूण		7176	18764	5833	4346	519	3851	12	88	14750	0	0	27049

आधार :- सहायक कामगार आयुक्त चंद्रपूर

सहकार

तक्ता 6.8
प्राथमिक कृषि सहकारी संस्थांचे कार्य

जिल्हा - चंद्रपूर										संदर्भ वर्ष : 2013-14	
अ. क्र.	तालुका	संस्थांची संख्या	सभासद संख्या					भागभांडवल हजारात	स्तंभ -9 पैकी शासकीय भागभांडवल हजारात	राखीव आणि इतर निधि हजारात	संस्थेने घेतलेली एकूण कर्जे हजारात
			अत्यल्प खातेदार	अल्प खातेदार	मोठे खातेदार	इतर सभासद	एकूण				
1	2	3	4	5	6	7	8	9	10	11	12
संस्था प्रकार - प्राथमिक कृषि सहकारी संस्था											
1	वरोरा	58	4559	7025	1956	11771	25311	30085	80	10555	26379
2	चिमूर	31	5386	5668	2945	17364	31363	12847	2	9065	263518
3	नागभिड	31	3858	5695	658	545	10756	7963	10	1505	153722
4	ब्रम्हपूरी	82	12199	9482	556	6425	28662	20080	40	5780	832627
5	सावली	34	4689	7970	235	9234	22128	8973	99	1648	239337
6	सिंदेवाही	15	1120	3751	63	2734	7668	7659	140	1979	93029
7	भद्रावती	35	2058	4271	185	5684	12198	15244	32	4643	68786
8	चंद्रपूर	48	7403	4853	1385	2628	16269	6303	26	6561	165921
9	मुल	29	2062	2509	166	4921	9658	5363	28	1471	110749
10	पोंभूर्णा	12	2289	3153	228	2196	7866	1766	0	210	111175
11	बल्लारपूर	10	2394	1629	463	1217	5703	3313	2	2256	45973
12	कोरपना	15	1953	5291	455	5250	12949	41689	0	2517	95283
13	राजूरा	15	1092	2305	445	3155	6997	4075	0	2369	82758
14	गोंडपिपरी	32	3493	3477	404	4415	11789	59	9	217	118199
15	जिवती	0	0	0	0	0	0	0	0	0	0
एकूण जिल्हा		447	54555	67079	10144	77539	209317	165419	468	50776	2407456

तक्ता 6.8(पुढे चालू)
प्राथमिक कृषि सहकारी संस्थांचे कार्य

जिल्हा : चंद्रपूर										संदर्भ वर्ष : 2013-14			
अ. क्र.	तालुका	खेळते भांडवल	एकूण दिलेली कर्जे		येणे कर्ज		एकूण कर्जाची थकबाकी		3 वर्षांपेक्षा कमी वर्षे कर्जाची थकबाकी		3 वर्षांपेक्षा अधिक वर्षे कर्जाची थकबाकी		
			कर्जदार सभासद संख्या	कर्जाची रक्कम हजारात	थकबाकी दार संख्या	रक्कम हजारात	थकबाकी दार संख्या	रक्कम हजारात	थकबाकी दार संख्या	रक्कम हजारात	थकबाकी दार संख्या	रक्कम हजारात	
1	2	13	14	15	16	17	18	19	20	21	22	23	
संस्था प्रकार - प्राथमिक कृषि सहकारी संस्था													
1	वरोरा	189675	4955	71537	6658	6300	7467	6691	4775	4278	2692	2413	
2	चिमूर	169174	4952	28260	3371	49057	3205	13479	2650	11145	555	2334	
3	नागाभिड	69238	2675	22985	5111	33074	16412	21406	14006	18269	2406	3137	
4	ब्रम्हपूरी	999568	14174	81699	92880	132584	8148	68800	4191	35388	3957	33412	
5	सावली	1695	6707	27745	6546	23859	5713	112118	3062	60191	2651	51927	
6	सिंदेवाही	7149	3229	22048	3236	4719	3243	25511	1781	14011	1462	11500	
7	भद्रावती	85978	1564	86954	29670	15256	2492	9370	1628	6132	864	3238	
8	चंद्रपूर	42296	3707	31401	30098	44759	3320	15754	1597	7579	1723	8175	
9	मुल	944	4437	21479	2820	31479	2943	37774	1698	21819	1245	15955	
10	पोंभूर्णा	2267	5019	12956	3637	9936	3348	10405	1295	5798	2053	4607	
11	बल्लारपूर	1390	1312	43411	1297	7717	1491	4312	788	2281	703	2031	
12	कोरपना	16032	1354	6627	734	12200	820	10588	452	6084	368	4504	
13	राजूरा	100871	4485	12161	1695	22619	1814	18018	997	9958	817	8060	
14	गोंडपिपरी	85978	7504	8307	1676	140061	1014	9215	567	5173	447	4042	
15	जिवती	0	0	0	0	0	0	0	0	0	0	0	
एकूण जिल्हा		1772255	66074	477570	189429	533620	61430	363441	39487	208106	21943	155335	

टिप : संस्था विलनिकरण झाल्यामुळे मागील वर्षांपेक्षा संस्था कमी झाल्या आहे.

आधार :- जिल्हा उपनिबंधक, सहकारी संस्था चंद्रपूर

तक्ता 6.9

कृषि पतपुरवठा बँकांच्या महत्त्वाच्या बाबी /
जिल्ह्यातील कृषि सहकारी बँकांचा तपशील

जिल्हा - चंद्रपूर		संदर्भ वर्ष : 2013-14	
कोटी			
तपशील	31 मार्च रोजी		शेकडा बदल
	2013	2014	
1	2	3	4
महाराष्ट्र राज्य सहकारी बँक मर्या.	0	0	0.0
सभासद (संख्या)	0	0	0.0
खेळते भांडवल	0	0	0.0
ठेवी	0	0	0.0
स्थूल कर्जवाटप	0	0	0.0
येणे कर्ज	0	0	0.0
थकीत कर्ज	0	0	0.0
जिल्हा मध्यवर्ती सहकारी बँका	1	1	0.0
सभासद (संख्या)	1949	1961	0.6
खेळते भांडवल	1826.6	2001.1	9.6
ठेवी	1475.5	1588.5	7.7
स्थूल कर्जवाटप	698.8	853.0	22.1
येणे कर्ज	859.0	1026.0	19.4
थकीत कर्ज	235.7	368.0	56.1
महाराष्ट्र राज्य सहकारी कृषि ग्रामीण बहुउद्देशीय विकास बँक मर्या.	0	0	0.0
सभासद (संख्या)	0	0	0.0
खेळते भांडवल	0	0	0.0
ठेवी	0	0	0.0
स्थूल कर्जवाटप	0	0	0.0
येणे कर्ज	0	0	0.0
थकीत कर्ज	0	0	0.0
जिल्हा स्तरीय सहकारी कृषि ग्रामीण बहुउद्देशीय विकास बँका	6	6	0.0
सभासद (संख्या)	34596	34596	0.0
खेळते भांडवल	3.9	6.8	74.4
ठेवी	0.6	0.6	0.0
स्थूल कर्जवाटप	4.7	5.0	6.4
येणे कर्ज	0.9	1.0	11.1
थकीत कर्ज	0.9	1.0	11.1

टिप : बँकेच्या व्यवहारानुसार मागील वर्षाच्या तुलनेत वाढ/घट झालेली आहे.

आधार: जिल्हा उपनिबंधक कार्यालय, महाराष्ट्र शासन चंद्रपूर

तक्ता 6.10

प्राथमिक कृषि पतपुरवठा संस्थांचा तपशील

जिल्हा - चंद्रपूर		संदर्भ वर्ष - 2013-14	
लाखात			
तपशील	मागील वर्ष	चालू वर्ष	शेकडा बदल
1	2	3	4
संस्था (संख्या)	498	447	-10.2
सभासद (संख्या)	209217	209317	0.0
खेळते भांडवल	17.3	17.7	2.3
स्वनिधी	5.6	5.4	-3.6
भाग भांडवल	1634.5	1634.2	0.0
त्यापैकी, राज्य शासनाचे (लाखात)	7.6	4.6	-39.5
कर्जदार सभासद (संख्या)	47915	66074	37.9
त्यापैकी, 1) अल्पभूधारक (1 हेक्टर पर्यंत)	39581	39487	-0.2
2) अल्पभूधारक (1 ते 2 हेक्टर)	21997	21943	-0.2
कर्ज वाटप	4821.4	4775.7	-0.9
येणे कर्ज	4742.7	5336.2	12.5
कर्ज वसुली	5873.7	6184.0	5.3
थकीत कर्ज	3672.8	3634.4	-1.0
तोट्यातील संस्था (संख्या)	0	0	0.0
तोटा	0	0	0.0
वसुली पात्र रकमेशी थकीत कर्जाची टक्केवारी	159.9	170.2	6.4

टिप : संस्था विलनीकरणामुळे संस्था संख्या कमी झालेल्या आहे. तसेच चालू वर्षी दि. 31/03/2013 च्या ताळेबंद न झाल्यामुळे तोटा दर्शविण्यात आला नाही.

आधार : जिल्हा उपनिबंधक कार्यालय, महाराष्ट्र शासन चंद्रपूर

तक्ता 6.11

जिल्हयातील साखर कारखाने विषयक माहिती

जिल्हा: - चंद्रपूर									संदर्भ वर्ष : 2013-14			
अ. क्र.	तालुका	साखर कारखान्याचे नाव	सहकारी / खाजगी	कामगार(संख्या)		गळीत क्षमता मे.टन	प्रत्यक्ष गाळप मे.टन	साखरेचे उत्पादन मे.टन	इतर उत्पादने			
				नियमित	हंगामी				इथेनॉल मे. टन	पेपर मे. टन	मद्यार्क हजार लि.	वीज मे. वॉट
1	2	3	4	5	6	7	8	9	10	11	12	13
1	वरोरा											
2	चिमूर											
3	नागभिड											
4	ब्रम्हपूरी											
5	सावली											
6	सिंदेवाही											
7	भद्रावती											
8	चंद्रपूर	जिल्हयात साखर कारखाने अस्तित्वात नाहीत.										
9	मुल											
10	पोंभूर्णा											
11	बल्लारपूर											
12	कोरपना											
13	राजूरा											
14	गोंडपिपरी											
15	जिवती											
एकूण जिल्हा												

आधार - प्रादेशिक सहसंचालक (साखर)
साखर आयुक्तालय पुणे

तक्ता 6.12
विविध प्रकारच्या सहकारी संस्था

जिल्हा - चंद्रपूर		संदर्भ वर्ष :- 31 मार्च 2014
अ.क्र.	सहकारी संस्थेचा प्रकार	संस्था
1	2	3
1	कृषि पतसंस्था (एकूण)	514
	1.1 जिल्हा मध्यवर्ती सहकारी बँका	1
	1.2 प्राथमिक कृषी सहकारी संस्था	447
	1.3 शेतकरी सेवा संस्था	0
	1.4 लॅम्प्स सहकारी संस्था (आदिवासी सहकारी संस्था)	63
	1.5 धान्य बँका	2
	१.६ इतर	1
2	बिगर - कृषी पतसंस्था (एकूण)	357
	2.1 नागरी बँका	4
	2.2 नागरी पतसंस्था	179
	2.3 कर्मचारी पतसंस्था	173
	2.4 इतर बिगर-कृषी पतसंस्था	1
3	पणन संस्था (एकूण)	14
	3.1 जिल्हा पणन संस्था	0
	3.11 सर्वसाधारण उद्देशीय	0
	3.12 विशेष उद्देशीय	0
	3.2 प्राथमिक पणन संस्था	13
	3.21 सर्वसामान्य तालुका खरेदी विक्री संघ	1
	3.22 विशेष पणन संस्था	0
	3.3 इतर पणन संस्था	0
4	एकूण उत्पादक सहकारी संस्था	343
	4.1 साखर कारखाने	0
	4.2 इतर शेती प्रक्रिया संस्था	14
	4.3 विणकर संस्था	0
	4.4 विणकर संस्था (हातमाग)	2
	4.5 औद्योगिक वसाहती (संस्था)	1
	4.6 इतर औद्योगिक संस्था	27
	4.7 दुग्ध व्यवसाय संस्था	112
	4.8 मत्स्यव्यवसाय संस्था, कुक्कुटपालन, इतर पशूसंवर्धन	161
	4.9 सहकारी सूत गिरण्या	0
	4.10 उपसा जलसिंचन संस्था	13
	4.11 इतर उत्पादक संस्था	13
5	सामाजिक सेवा सहकारी संस्था	461
	5.1 ग्राहक भांडारे	29
	5.2 गृहनिर्माण संस्था	71
	5.3 कामगार कंत्राटदार संस्था	95
	5.4 इतर सहकारी संस्था	266
	एकूण संस्था	1689

टिप : सदर संस्थांचे विलनीकरण व अवसायनात काढल्यामुळे संस्थांची संख्या कमी झालेली आहे.

आधार :- जिल्हा उपनिबंधक, सहकारी संस्था, चंद्रपूर

तक्ता 6.13
सहकारी संस्थांची वित्तीय स्थिती

जिल्हा - चंद्रपूर			संदर्भ वर्ष : 2013-14
अ. क्र.	बाब	परिमाण	संख्या
1	2	3	4
1	सहकारी संस्थांची संख्या	संख्या	1689
2	एकूण सभासद संख्या	हजार	74 289
3	भरणा झालेले भागभांडवल		698585
	3.1 शासकीय भाग भांडवल	` लाखात	3014
	3.2 स्वनिधी	` लाखात	9087 65
	3.3 एकूण	` लाखात	9117 79
4	ठेवी	` लाखात	68904 5
5	खेळते भांडवल	` लाखात	8,984 ,221
6	31 मार्च, रोजी येणे कर्ज	` लाखात	64 2112
7	वर्षभरात केलेले कर्जवाटप	` लाखात	56784 52
8	खरेदीची किंमत	` लाखात	98289
9	विक्रीची किंमत	` लाखात	1794 80
10	नफा /तोटा		
	10.1 नफ्यातील संस्था	संख्या	724
	10.2 नफ्याची रक्कम	` लाखात	14 4 36
	10.3 तोट्यातील संस्था	संख्या	254
	10.4 तोट्याची रक्कम	` लाखात	6905
	10.5 ना-नफा, ना-तोटा झालेल्या संस्था	संख्या	708

टिप : संस्था अवसायनात काढल्यामुळे सभासद संख्या, भागभांडवल, इत्यादी मध्ये फरक पडलेला आहे.

आधार :- जिल्हा उपनिबंधक, सहकारी संस्था चंद्रपूर

तक्ता 6.14

सहकारी संस्थांची लेखापरीक्षण वर्गाप्रमाणे संख्या

जिल्हा :- चंद्रपूर							संदर्भ : 2013-14	
अ. क्र.	तालुका	लेखापरीक्षण वर्गाप्रमाणे सहकारी संस्था				वर्गीकरण न केलेल्या	लेखापरीक्षण न झालेल्या	एकूण सहकारी संस्था
		अ	ब	क	ड			
1	2	3	4	5	6	7	8	9
1	वरोरा	--	--	--	--	--	--	--
2	चिमूर	--	--	--	--	--	--	--
3	नागभिड	--	--	--	--	--	--	--
4	ब्रम्हपूरी	--	--	--	--	--	--	--
5	सावली	--	--	--	--	--	--	--
6	सिंदेवाही	--	--	--	--	--	--	--
7	भद्रावती	--	--	--	--	--	--	--
8	चंद्रपूर	--	--	--	--	--	--	--
9	मुल	--	--	--	--	--	--	--
10	पोंभूर्णा	--	--	--	--	--	--	--
11	बल्लारपूर	--	--	--	--	--	--	--
12	कोरपना	--	--	--	--	--	--	--
13	राजुरा	--	--	--	--	--	--	--
14	गोंडपिपरी	--	--	--	--	--	--	--
15	जिवती	--	--	--	--	--	--	--
एकूण जिल्हा		90	138	4 25	2	3	1031	1689

टिप : तालुकावार लेखापरीक्षण वर्गवारी दप्तरी उपलब्ध नाही.

आधार :- जिल्हा विशेष लेखापरीक्षक, सहकारी संस्था वर्ग - 1 चंद्रपूर

तक्ता 6.15

राज्य / जिल्हा कार्यक्षेत्र असलेल्या सहकारी बँकाचे कार्य

जिल्हा : चंद्रपूर		लाखात	संदर्भ वर्ष - 31/3/2014	
अ. क्रं	बाब		जिल्हा मध्यवर्ती सहकारी बँक लि.	राज्य कृषी व ग्रामीण विकास बँक
1	2		3	4
1	बँक शाखा (संख्या)		80	6
2	सभासद	2.1 संस्था सभासद	1521	48
		2.2 वैयक्तिक सभासद	440	34548
3	भाग भांडवल		5262.9	60.6
4	राखीव व इतर निधी		10236.7	382.4
5	ठेवी		158849.1	76.5
6	खेळते भांडवल		200113.2	679.1
7	अल्प मुदतीची कर्जे वाटप	7.1 रोख पत	40519.9	0
		7.2 वटविलेली बिले	8778.9	0
		7.3 एकूण (7.1+7.2)	49298.8	0
		7.4 पैकी कृषि कर्जे	38970.9	0
8	मध्यम मुदतीची कर्जे वाटप		18410.9	0
9	दीर्घ मुदतीची कर्जे		2107.4	0
10	येणे कर्ज	10.1 अल्प मुदतीची कर्जे	62566.7	0
		10.2 मध्यम मुदतीची कर्जे	32174.6	0
		10.3 दीर्घ मुदतीची कर्जे	7867.2	96.3
11	थकलेले कर्जे	11.1 अल्प मुदतीची कर्जे	29558.3	0
		11.2 मध्यम मुदतीची कर्जे	4049.7	0
		11.3 दीर्घ मुदतीची कर्जे	2247.8	96.3

आधार :- 1.जिल्हा मध्यवर्ती सहकारी बँक, चंद्रपूर
2.राज्य कृषी व ग्रामीण विकास बँक चंद्रपूर

तक्ता 6.16

बिगर-कृषी सहकारी पतसंस्थांचे कार्य

जिल्हा - चंद्रपूर			संदर्भ : 2013-14			
अ. क्र.	बाब	संस्था प्रकार				
		प्राथमिक सहकारी बँका		इतर बिगर - कृषी पतसंस्था		
		नागरी बँका	कर्मचारी पतपेढी आणि इतर	नागरी पतपेढी	कर्मचारी पतपेढी	इतर (नागरी पतपेढी)
1	2	3	4	5	6	7
1	संस्था संख्या	4	352	0	0	1
2	सभासद संख्या	39153	24 515	0	0	910
3	भाग भांडवल	85258	4 5315	0	0	4 30
	` हजारात					
4	राखीव व इतर निधी	177 115	56875	0	0	1019
	` हजारात					
5	ठेवी ` हजारात	132895 15	2064 235	0	0	123
6	खेळते भांडवल	97 14 25	152995	0	0	3317
	` हजारात					
7	7.1 दिलेली कर्जे	2152250	1720825	0	0	895
	7.2 वसूल कर्जे	1198275	601940	0	0	697
	7.3 येणे कर्जे	5964 17	27 14 85	0	0	268
	7.4 थकित कर्जे	3974 75	57 14 0	0	0	63

टिप : संस्थेच्या सभासदांची वाढ झाल्यामुळे कर्ज रक्कमेमध्ये वाढ दिसून येत आहे. तसेच काही पत संस्था अवसायनात काढल्यामुळे संस्था संख्येत घट झाली आहे.

आधार :- जिल्हा उपनिबंधक, सहकारी संस्था चंद्रपूर

तक्ता 6.17

परवानाधारक सावकारांची संख्या आणि त्यांनी दिलेली कर्जे

जिल्हा - चंद्रपूर			संदर्भ : 2013-14		
हजारात					
अ. क्र.	तालुका	परवानाधारक सावकारांची संख्या	व्यापाऱ्यांना दिलेली कर्जे	इतरांना दिलेली कर्जे	एकूण (4 +5)
1	2	3	4	5	6
1	वरोरा	18	0	10679	10679
2	चिमूर	52	0	15756	15756
3	नागाभिड	43	0	22224	22224
4	ब्रम्हपूरी	27	0	7888	7888
5	सावली	4	0	909	909
6	सिंदेवाही	14	0	7851	7851
7	भद्रावती	15	0	421	421
8	चंद्रपूर	113	0	22448	22448
9	मुल	3	0	4101	4101
10	पोंभूर्णा	0	0	0	0
11	बल्लारपूर	12	0	450	450
12	कोरपना	1	0	9	9
13	राजूरा	2	0	17	17
14	गोंडपिपरी	1	0	45	45
15	जिवती	0	0	0	0
एकूण जिल्हा		305	0	92798	92798

टिप : काही सावकारांनी परवाना नूतनीकरण करिता अर्ज सादर न केल्यामुळे सावकारी परवानाधारक कमी झालेल्याचे दिसून येत आहे. परंतु व्यवहारात वाढ झालेली आहे.

आधार :- जिल्हा उपनिबंधक, सहकारी संस्था, चंद्रपूर

पणन

तक्ता 6.18
जिल्हा आणि प्राथमिक पणन संस्थांचे कार्य

जिल्हा : चंद्रपूर					हजारात			संदर्भ - 31 मार्च 2014		
अ. क्र.	जिल्हा आणि प्राथमिक पणन संस्था	संस्था संख्या	सभासद संख्या	खेळते भांडवल	खरेदीची किंमत			विक्रीची किंमत		
					कृषी उत्पादन	शेतीच्या गरजेच्या वस्तू	उपभोगाच्या वस्तू	मालक म्हणून	अडत्या म्हणून	एकूण
1	2	3	4	5	6	7	8	9	10	11
1	वरोरा	1	14 27	87 870	0	4 67	305	0	0	97 0101
2	चिमूर	1	14 93	2030	0	205	185	0	0	237 7 60
3	नागभिड	1	127 7	3998	0	189	34 98	0	0	7 998 219
4	ब्रम्हपूरी	1	1614	2000	0	0	34 98	0	0	4 4 953
5	सावली	1	0	0	0	0	0	0	0	4 9119
6	सिंदेवाही	1	1337	3202	0	2995	14 94 5	0	0	395 025
7	भद्रावती	1	14 93	264 0	0	4 870	55 10	0	0	28 7 4 2
8	चंद्रपूर	1	237 8	2610	0	2289	4 7 58	0	0	88 5914
9	मुल	1	4 19	2590	0	15910	734	0	0	14 07 4 15
10	पोंभूर्णा	1	0	0	0	0	0	0	0	216 393
11	बल्लारपूर	0	0	0	0	0	0	0	0	0
12	कोरपना	1	618	4 690	0	0	0	0	0	97 04
13	राजूरा	1	0	0	0	0	0	0	0	4 4 7 213
14	गोंडपिपरी	1	1261	2212	0	0	0	0	0	4 135 81
15	जिवती	0	0	0	0	0	0	0	0	0
जिल्हा पणन		1	301	13090	4 4 5	2325	34 4 7	0	0	13215
एकूण जिल्हा		14	13618	126932	4 4 5	29250	36880	0	0	13117 354

तक्ता 6.18 (पुढे चालू)
जिल्हा आणि प्राथमिक पणन संस्थांचे कार्य

जिल्हा : चंद्रपूर		हजारात					संदर्भ - 31 मार्च 2014		
अ. क्र.	जिल्हा आणि प्राथमिक पणन संस्था	कृषि उत्पादनाची विक्री (अडते व मालक म्हणून)							
		भात व तांदूळ	गहू	इतर अन्नधान्ये	कापूस	गळिताची धान्ये	डाळी	इतर	एकूण
1	2	12	13	14	15	16	17	18	19
1	वरोरा	11651	0	0	24 1820	0	59290	653200	965961
2	चिमूर	221536	0	5510	5172	0	1058	1528	234 804
3	नागभिड	7991726	0	0	0	0	0	0	7991726
4	ब्रम्हपूरी	26170	0	16620	0	0	1600	0	4 4390
5	सावली	31201	0	1896	0	0	3110	0	36207
6	सिंदेवाही	372358	0	0	0	0	0	0	372358
7	भद्रावती	2470	0	0	0	0	0	0	2470
8	चंद्रपूर	329	0	21092	290532	0	22492	533732	868177
9	मुल	1383204	0	10530	0	0	3110	410	1397254
10	पोंभूर्णा	205327	0	850	0	0	8502	0	214679
11	बल्लारपूर	0	0	0	0	0	0	0	0
12	कोरपना	0	0	0	0	0	0	0	0
13	राजूरा	0	0	179888	219547	0	10542	7607	4 17584
14	गोंडपिपरी	104048	0	235632	0	0	52164	0	391844
15	जिवती	0	0	0	0	0	0	0	0
जिल्हा पणन		0	0	0	0	0	0	0	0
एकूण जिल्हा		10350020	0	472018	757071	0	161868	1196477	12937454

तक्ता 6.18 (पुढे चालू)
जिल्हा आणि प्राथमिक पणन संस्थांचे कार्य

जिल्हा : चंद्रपूर		हजारात					संदर्भ - 31 मार्च 2014
अ. क्र.	जिल्हा आणि प्राथमिक पणन संस्था	शेतीला आवश्यक वस्तूंची विक्री (अडते व मालक म्हणून)					उपभोग्य वस्तूंची एकूण विक्री
		खते	बियाणे	कृषी औजारे	इतर	एकूण	
1	2	20	21	22	23	24	25
1	वरोरा	903	206	0	319	1428	2712
2	चिमूर	976	0	187	0	1163	1793
3	नागभिड	1725	0	0	0	1725	4768
4	ब्रम्हपूरी	0	0	0	0	0	563
5	सावली	7415	0	0	0	7415	5497
6	सिंदेवाही	4498	0	0	97	4595	18072
7	भद्रावती	5201	1863	0	141	7205	19067
8	चंद्रपूर	2371	288	0	0	2659	15078
9	मुल	9426	0	0	157	9583	578
10	पोंभूर्णा	927	0	0	0	927	787
11	बल्लारपूर	0	0	0	0	0	0
12	कोरपना	1239	3878	0	0	5117	4587
13	राजुरा	1058	4197	4100	96	9451	20178
14	गोंडपिपरी	8173	497	0	0	8670	13067
15	जिवती	0	0	0	0	0	0
जिल्हा पणन		0	1007	7811	0	8818	4397
एकूण जिल्हा		43912	11936	12098	810	68756	111144

आधार : जिल्हा उपनिबंधक, सहकारी संस्था चंद्रपूर

तक्ता 6.19
नियंत्रित बाजारपेठातील कृषी मालांची वार्षिक आवक

जिल्हा : चंद्रपूर				हजारात				संदर्भ वर्ष : 2013-14	
अ. क्र.	तालुका	कृषी उत्पन्न बाजार समित्यांची संख्या	उपबाजार पेठांची संख्या	भात		तांदूळ		नागली	
				आवक (टन)	मुल्य	आवक (टन)	मुल्य	आवक (टन)	मुल्य
1	2	3	4	5	6	7	8	9	10
1	वरोरा	1	4	483	9177	202	4080	0	0
2	चिमूर	1	3	801	4522	429	6387	0	0
3	नागभिड	1	1	218	4159	394	1184	0	0
4	ब्रम्हपूरी	1	1	129	2465	700	6841	0	0
5	सावली	1	2	1835	34872	0	0	0	0
6	सिंदेवाही	1	2	1959	37234	0	0	0	0
7	भद्रावती	1	4	130	2470	0	0	0	0
8	चंद्रपूर	1	3	147	2793	10	300	0	0
9	मुल	1	3	562	2068	9	270	0	0
10	पोंभूर्णा	1	1	85	1625	0	0	0	0
11	बल्लारपूर	0	0	0	0	0	0	0	0
12	कोरपना	1	0	0	0	0	0	0	0
13	राजूरा	1	1	0	0	0	0	0	0
14	गोंडपिपरी	1	1	0	0	0	0	0	0
15	जिवती	0	0	0	0	0	0	0	0
एकूण जिल्हा		13	26	6349	101385	1744	19062	0	0

तक्ता 6.19 (पुढे चालू)
नियंत्रित बाजारपेठातील कृषी मालांची वार्षिक आवक

जिल्हा : चंद्रपूर		हजारात						संदर्भ वर्ष : 2013-14	
अ. क्र.	तालुका	गहू		बाजरी		ज्वारी		तूर	
		आवक (टन)	मुल्य	आवक (टन)	मुल्य	आवक (टन)	मुल्य	आवक (टन)	मुल्य
1	2	11	12	13	14	15	16	17	18
1	वरोरा	4 25	6375	0	0	0	0	1912	57360
2	चिमूर	4 12	6180	0	0	0	0	799	27965
3	नागभिड	112	1680	0	0	0	0	0	0
4	ब्रम्हपूरी	395	5992	0	0	0	0	0	0
5	सावली	0	0	0	0	31	573	7	231
6	सिंदेवाही	0	0	0	0	0	0	0	0
7	भद्रावती	15	225	0	0	0	0	0	0
8	चंद्रपूर	10	7500	0	0	0	0	591	20094
9	मुल	0	0	0	0	0	0	86	3010
10	पोंभूर्णा	0	0	0	0	0	0	21	1735
11	बल्लारपूर	0	0	0	0	0	0	0	0
12	कोरपना	0	0	0	0	0	0	799	23970
13	राजूरा	0	0	0	0	0	0	301	9331
14	गोंडपिपरी	4 03	6045	0	0	0	0	1242	43470
15	जिवती	0	0	0	0	0	0	0	0
एकूण जिल्हा		1772	33997	0	0	31	573	5758	187166

तक्ता 6.19 (पुढे चालू)
नियंत्रित बाजारपेठातील कृषी मालांची वार्षिक आवक

जिल्हा : चंद्रपूर		हजारात						संदर्भ वर्ष : 2013-14	
अ. क्र.	तालुका	मूग		कुळीथ		कांदा		उडीद	
		आवक (टन)	मुल्य	आवक (टन)	मुल्य	आवक (टन)	मुल्य	आवक (टन)	मुल्य
1	2	19	20	21	22	23	24	25	26
1	वरोरा	0	0	0	0	0	0	0	0
2	चिमूर	0	0	0	0	0	0	0	0
3	नागभिड	0	0	0	0	0	0	0	0
4	ब्रम्हपूरी	0	0	0	0	0	0	0	0
5	सावली	0	0	0	0	0	0	0	0
6	सिंदेवाही	0	0	0	0	0	0	0	0
7	भद्रावती	0	0	0	0	0	0	0	0
8	चंद्रपूर	0	0	0	0	34	340	0	0
9	मुल	9	387	5	3997	0	0	0	0
10	पोंभूर्णा	0	0	300	6001	0	0	8	290
11	बल्लारपूर	0	0	0	0	0	0	0	0
12	कोरपना	0	0	0	0	0	0	0	0
13	राजूरा	15	1256	0	0	0	0	0	0
14	गोंडपिपरी	0	0	70	1680	0	0	0	0
15	जिवती	0	0	0	0	0	0	0	0
एकूण जिल्हा		24	1643	375	11678	34	340	8	290

टिप :- तालुका पोंभूर्णा व कोरपना बाजार समिती समाविष्ट झाल्याने वाढ झालेली आहे. तसेच समितीमध्ये मालाची विक्री शासकीय दरापेक्षा जास्त दराने खरेदी/ विक्री झाल्याने रकमेत वाढ आहे.

आधार- जिल्हयातील सर्व कृषी उत्पन्न बाजार समित्या

(वरोरा, चिमूर, नागभिड, ब्रम्हपूरी, सावली, सिंदेवाही, भद्रावती, चंद्रपूर, मुल, पोंभूर्णा, बल्लारपूर, कोरपना, राजूरा, गोंडपिपरी, जिवती)

तक्ता - 6.20

निवडक कृषि मालाच्या त्रैमासिक सरासरी घाऊक किमती

जिल्हा : चंद्रपूर			संदर्भ वर्ष : 2013-14							
अ.क्र.	कृषि मालाचे नांव	कृषि मालाचा वाण	त्रैमासिक सरासरी घाऊक किमती (प्रति क्विंटल मूल्य)							
			एप्रिल-जून	गेल्यावर्षी च्या तुलनेत वाढ	जुलै-सप्टेंबर	गेल्यावर्षी च्या तुलनेत वाढ	ऑक्टोबर-डिसेंबर	गेल्यावर्षीच्या तुलनेत वाढ	जानेवारी-मार्च	गेल्यावर्षी च्या तुलनेत वाढ
1	2	3	4	5	6	7	8	9	10	11
1	धान	उत्तम	1900	58.3	1700	64.4	1500	27.7	1600	52.2
2	धान	मध्यम	1800	86.9	1600	87.6	1700	97.0	1800	112.0
3	गहू	हावरा	1500	72.2	0	0.0	0	0.0	1500	0.0
4	ज्वारी	गावरान	1850	90.5	0	0.0	0	0.0	1800	94.6
5	हरभरा	गूलाबी	2700	379.6	0	0.0	0	0.0	2500	26.8
6	तूर	गजरा	3300	55.4	3200	51.7	3000	37.9	3400	53.8
7	उडीद	काळा	2700	20.8	0	0.0	0	0.0	3400	6.8
8	मूंग	हिरवा	4000	179.5	0	0.0	0	0.0	3400	86.7
9	जवस	लाल	0	0.0	0	0.0	0	0.0	0	0.0
10	मोट	स्थानिक	0	0.0	0	0.0	0	0.0	0	0.0
11	मिरची लाल		5000	6.4	0	0.0	4500	15.4	0	0.0
12	हळद		8000	70.3	0	0.0	7500	72.8	6500	47.7
13	सोयाबिन	काळा	2500	11.9	2500	17.9	2400	26.8	2600	42.8
14	कापूस	लांबंधा	4400	47.5	0	0.0	4500	54.1	4400	62.3
15	तिळ	बोरीया	0	0.0	0	0.0	8000	172.3	7000	154.3
16	पोपट	पांढरी	0	0.0	0	0.0	0	0.0	0	0.0
17	कुलथा	गावरान	2100	90.9	0	0.0	0	0.0	2100	92.5
18	बरबटी	गावरा	3000	76.7	0	0.0	0	0.0	3000	30.4
19	वाल	पांढरी	0	0.0	0	0.0	0	0.0	0	0.0

आधार- जिल्हयातील सर्व कृषी उत्पन्न बाजार समित्या

(वरोरा, चिमूर, नागभिड, ब्रम्हपूरी, सावली, सिंदेवाही, भद्रावती, चंद्रपूर, मुल, पोंभूर्णा, बल्लारपूर, कोरपना, राजूरा, गोंडपिपरी, जिवती)

वस्त्रोद्योग

तक्ता 6.21

सहकारी सूत गिरण्या, हातमाग व यंत्रमाग यांचा तपशिल

जिल्हा: - चंद्रपूर					संदर्भ वर्ष : 2013-14	
अ.क्र.	तपशिल	वरोरा	चिमुर	नागभिड	ब्रम्हपूरी	सावली
1	2	3	4	5	6	7
अ) सहकारी सूत गिरण्या ---						
1	एकूण गिरण्यांची संख्या	0	0	0	0	0
2	उत्पादन चालू असलेल्या गिरण्यांची संख्या	0	0	0	0	0
3	सभासद संख्या (000)	0	0	0	0	0
4	भागभंडवल ` - हजारात	0	0	0	0	0
5	त्यापैकी राज्य शासनाचे ` -हजारात	0	0	0	0	0
6	चात्यांची संख्या लाखात	0	0	0	0	0
7	उत्पादीत सूताचे मूल्य ` हजारात	0	0	0	0	0
8	तोट्यातील गिरण्या (संख्या)	0	0	0	0	0
9	तोटा ` - हजारात	0	0	0	0	0
ब) सहकारी हातमाग व यंत्रमाग ---						
1	एकूण संस्था संख्या	0	0	1	1	0
2	सभासद संख्या (000)	0	0	110	84	0
3	भागभंडवल ` - हजारात	0	0	52	35	0
4	त्यापैकी राज्य शासनाचे ` -हजारात	0	0	9	2	0
5	मागांची संख्या	0	0	11	6	0
6	उत्पादीत सूताचे मूल्य ` हजारात	0	0	7	8	0
7	तोट्यातील संस्था (संख्या)	0	0	1	1	0
8	तोटा ` - हजारात	0	0	1	1	0

तक्ता 6.21 (पूढे चालू)
सहकारी सूत गिरण्या, हातमाग व यंत्रमाग यांचा तपशिल

जिल्हा: - चंद्रपूर					संदर्भ वर्ष : 2013-14	
अ.क्र.	तपशिल	सिंदेवाही	भद्रावती	चंद्रपूर	मूल	पोभूर्णा
1	2	8	9	10	11	12
अ) सहकारी सूत गिरण्या ---						
1	एकूण गिरण्यांची संख्या	0	0	0	0	0
2	उत्पादन चालू असलेल्या गिरण्यांची संख्या	0	0	0	0	0
3	सभासद संख्या (000)	0	0	0	0	0
4	भागभंडवल ` - हजारात	0	0	0	0	0
5	त्यापैकी राज्य शासनाचे ` -हजारात	0	0	0	0	0
6	चात्यांची संख्या लाखात	0	0	0	0	0
7	उत्पादीत सूताचे मूल्य ` हजारात	0	0	0	0	0
8	तोट्यातील गिरण्या (संख्या)	0	0	0	0	0
9	तोटा ` - हजारात	0	0	0	0	0
ब) सहकारी हातमाग व यंत्रमाग ---						
1	एकूण संस्था संख्या	0	0	0	0	0
2	सभासद संख्या (000)	0	0	0	0	0
3	भागभंडवल ` - हजारात	0	0	0	0	0
4	त्यापैकी राज्य शासनाचे ` -हजारात	0	0	0	0	0
5	मागांची संख्या	0	0	0	0	0
6	उत्पादीत सूताचे मूल्य ` हजारात	0	0	0	0	0
7	तोट्यातील संस्था (संख्या)	0	0	0	0	0
8	तोटा ` - हजारात	0	0	0	0	0

तक्ता 6.21 (पूढे चालू)
सहकारी सूत गिरण्या, हातमाग व यंत्रमाग यांचा तपशिल

जिल्हा: - चंद्रपूर						संदर्भ वर्ष : 2013-14	
अ.क्र.	तपशिल	बल्लारपूर	कोरपना	राजूरा	गोंपिपरी	जिवती	एकूण जिल्हा
1	2	13	14	15	16	17	
अ) सहकारी सूत गिरण्या ---							
1	एकूण गिरण्यांची संख्या	0	0	0	0	0	0
2	उत्पादन चालू असलेल्या गिरण्यांची संख्या	0	0	0	0	0	0
3	सभासद संख्या (000)	0	0	0	0	0	0
4	भागभंडवल ` - हजारात	0	0	0	0	0	0
5	त्यापैकी राज्य शासनाचे ` -हजारात	0	0	0	0	0	0
6	चात्यांची संख्या लाखात	0	0	0	0	0	0
7	उत्पादीत सूताचे मूल्य ` हजारात	0	0	0	0	0	0
8	तोट्यातील गिरण्या (संख्या)	0	0	0	0	0	0
9	तोटा ` - हजारात	0	0	0	0	0	0
ब) सहकारी हातमाग व यंत्रमाग ---							
1	एकूण संस्था संख्या	0	0	0	0	0	2
2	सभासद संख्या (000)	0	0	0	0	0	194
3	भागभंडवल ` - हजारात	0	0	0	0	0	87
4	त्यापैकी राज्य शासनाचे ` -हजारात	0	0	0	0	0	11
5	मागांची संख्या	0	0	0	0	0	17
6	उत्पादीत सूताचे मूल्य ` हजारात	0	0	0	0	0	15
7	तोट्यातील संस्था (संख्या)	0	0	0	0	0	2
8	तोटा ` - हजारात	0	0	0	0	0	2

टिप : हातमाग संस्था फक्त नागभिड व ब्रम्हपूरी या तालुक्यात असुन इतर तालुक्यात हातमाग संस्था नाहित.

आधार : जिल्हा उपनिबंधक कार्यालय, महाराष्ट्र शासन चंद्रपूर

पायाभूत सुविधा

उर्जा

तक्ता 7.1
जिल्हयातील विजेचा वापर

जिल्हा - चंद्रपूर									संदर्भ :- 2013-14	
अ. क्र.	तालुका	एकूण विजेचा वापर 000 किलो वॅट तास							विजेचा दरडोई वापर	वीज जोडण्यांची संख्या (लाखात)
		घरगुती	व्यापारी कामासाठी लघुशक्ती साठी	औद्योगिक	सार्वजनिक दिवाबत्ती	कृषि	इतर	एकूण		
1	2	3	4	5	6	7	8	9	10	11
1	वरोरा	34 030	3758	3688	134 2	17 605	2354	62777	366	0.5
2	चिमूर	15158	14 40	1824	7 40	13136	797	33095	195	0.3
3	नागभिड	12893	1220	2352	967	5983	740	24 155	182	0.3
4	ब्रम्हपूरी	19531	24 88	24 31	284 7	17 168	1218	4 5683	275	0.4
5	सावली	764 4	4 55	2034	307	2057	1154	13651	126	0.2
6	सिंदेवाही	13553	1208	1810	1707	5568	858	24 704	224	0.3
7	भद्रावती	214 12	2138	2029	1759	6677	14 16	354 31	223	0.3
8	चंद्रपूर	119568	25597	11330	4 798	2925	2600	166818	346	1.0
9	मुल	9384	1173	4 751	603	3626	549	20086	175	0.2
10	पोंभूर्णा	4 159	210	4 07	603	1195	785	7 359	145	0.1
11	बल्लारपूर	2604 3	324 9	3022	1157	2638	992	37 101	296	0.3
12	कोरपना	7 608	681	1056	522	2294	104 8	13209	98	0.2
13	राजूरा	18553	1836	1522	1068	124 18	927	36324	262	0.3
14	गोंडपिपरी	19932	1759	1395	94 4	22296	1102	4 74 28	595	0.3
15	जिवती	14 51	195	192	1133	306	24 2	3519	57	0.1
एकूण जिल्हा		330919	4 74 07	3984 3	204 97	115892	167 82	5 7 134 0	259	4.4 9

आधार : अधिक्षक अभियंता, महाराष्ट्र राज्य विज वितरण कंपनी मर्या. चंद्रपूर

प्रादेशिक परिवहन व महाराष्ट्र मार्ग परिवहन व दळणवळण

तक्ता 7.2
मोटार वाहनांची आणि अनुज्ञापतीधारकांची संख्या

जिल्हा - चंद्रपूर						संदर्भ वर्ष - 31 मार्च 2014	
अ. क्र.	बाब	एकूण वाहने	इंधनाच्या प्रकारानुसार वाहने			गेल्या वर्षातील वाहनांची संख्या	गेल्या वर्षाच्या तुलनेत शकडा वाढ
			डिझेल	पेट्रोल	सी.एन.जी		
1	2	3	4	5	6	7	8
प्रवासी वाहने							
1	बसेस	673	673	0	0	643	4.7
2	मोटारी आणि स्टेशन वॅगन्स	21662	6799	14863	0	19959	8.5
3	जीप	7171	6868	303	0	6877	4.3
4	टॅक्सी	971	971	0	0	953	1.9
5	तीन चाकी वाहने (रिक्षा)						
	अ) 3-सीटर	5728	1651	4077	0	5709	0.3
	ब) 6-सीटर	1216	1216	0	0	1216	0.0
6	दुचाकी वाहने	301881	18	301863	0	277769	8.7
7	रुग्णवाहिका	361	264	97	0	347	4.0
8	शाळेच्या बसेस	277	277	0	0	236	17.4
एकूण प्रवासी वाहने		339940	18737	321203	0	313709	8.4
माल वाहतूक-वाहने							
1	तीन चाकी	2058	1159	899	0	1961	4.9
2	चार चाकी	15839	15706	133	0	14798	7.0
3	ट्रॅक्टर्स	9858	9858	0	0	9012	9.4
4	जोड वाहने	6068	6068	0	0	5832	4.0
5	इतर	684	657	27	0	602	13.6
एकूण माल वाहतूक-वाहने		34507	33448	1059	0	32205	7.1
जिल्ह्यातील एकूण वाहने		374447	52185	322262	0	345914	8.2
परमीटधारकांची संख्या							
1	हलकी वाहने	5836	4501	1335	0	5613	4.0
2	जड वाहने	15421	15421	0	0	14222	8.4
3	अॅटोरिक्षा	7046	2872	4174	0	6862	2.7

आधार - उप प्रादेशिक परिवहन अधिकारी, चंद्रपूर

तक्ता 7.3
महाराष्ट्र राज्य मार्ग परिवहन महामंडळाची प्रवासी वाहतूक

जिल्हा - चंद्रपूर				संदर्भ वर्ष : 2013-14	
अ.क्र.	बाब	2011-12	2012-13	2013-14	2012-13 च्या तुलनेत 2013-14 मधील शेकडा बदल
1	2	3	4	5	6
1	वर्ष अखेरीस मार्गाची संख्या	335	386	394	2.1
2	मार्गाची एकूण लांबी (कि.मी.)	27087.1	28340	29153	2.9
3	मार्गाची सरासरी लांबी (कि.मी.)	80.9	73.4	74.0	0.8
4	वर्षातील अस्तित्वात असलेल्या बसगाड्यांची संख्या	299	339	340	0.3
5	रस्त्यावर धावणाऱ्या बस गाड्यांची दैनिक सरासरी संख्या	292	303	301	-0.7
6	प्रवाशांची दैनिक सरासरी (संख्या लाखात)	1.2	1.3	1.1	-15.4
7	वाहतुकीमुळे वर्षात मिळालेले उत्पन्न (` लाखात)	8386.9	8797.5	9298.7	5.7
8	दर प्रवाशामागे मिळालेले सरासरी उत्पन्न दर ` दिवशी	18.4	18.7	22.3	19.3

आधार - विभागीय नियंत्रक, महाराष्ट्र राज्य मार्ग परिवहन महामंडळ, चंद्रपूर

तक्ता 7.4
स्थानिक स्वराज्य संस्थांचे वाहतूक उपक्रम

जिल्हा :- चंद्रपूर		नगरपालिका					संदर्भ वर्ष : 2013-14		
अ. क्र.	बाब	परिमाण	भद्रावती	वरोरा	मूल	बल्लारपूर	राजूरा	ब्रम्हपूरी	चंद्रपूर महानगर पालिका
1	2	3	4	5	6	7	8	9	10
1	वर्षामध्ये प्रवासी वाहतूक केलेल्या एकूण अंतराची दैनिक सरासरी	कि.मी.	निरंक						
2	दैनिक सरासरी प्रवासी संख्या	संख्या							
3	परिवहन सेवेसाठी वापरात असणाऱ्या दैनिक बसेसची सरासरी संख्या (अ) स्थानिक स्वराज्य संस्था (ब) कंत्राटावर (क) इतर	संख्या							
4	निव्वळ नफा/तोटा	लाख							
5	विद्यार्थी, अपंग, वरिष्ठ नागरिक, रुग्ण यांना प्रवासी भाडयातून सुट /सवलत दिलेली एकूण रक्कम								

टिप :- जिल्ह्यात नगर पालिका व महानगरपालिका मार्फत परिवहन सेवा पुरविण्यात येत नाही .

आधार - विभागीय नियंत्रक, महाराष्ट्र राज्य मार्ग परिवहन महामंडळ, चंद्रपूर

तक्ता 7.5

पोस्ट आणि दूरध्वनी सेवा यांची आकडेवारी

जिल्हा - चंद्रपूर								संदर्भ - 31 मार्च 2014	
अ. क्र.	तालुका	पोस्टांची संख्या	पत्र-पेट्यांची संख्या	पोस्टमनांची संख्या	पोस्टाची सुविधा असलेल्या गावांची संख्या	वैयक्तिक दूरध्वनी संख्या			सार्वजनिक दूरध्वनी केंद्रांची संख्या (PCO)
						ग्रामीण	नागरी	एकूण	
1	2	3	4	5	6	7	8	9	10
1	वरोरा	26	116	27	37	432	1679	2111	53
2	चिमूर	17	53	10	36	861	361	1222	124
3	नागभिड	17	65	14	26	1378	498	1876	79
4	ब्रम्हपूरी	9	43	15	27	239	1282	1521	62
5	सावली	18	78	22	23	301	0	301	7
6	सिंदेवाही	26	70	7	28	320	410	730	79
7	भद्रावती	26	88	32	16	470	1289	1759	52
8	चंद्रपूर	87	438	260	26	567	11455	12022	87
9	मुल	17	77	10	16	617	733	1350	117
10	पोंभूर्णा	9	41	16	11	66	0	66	3
11	बल्लारपूर	25	138	43	8	230	1207	1437	24
12	कोरपना	26	55	7	19	70	32	102	8
13	राजूरा	9	43	14	26	1506	937	2443	42
14	गोंडपिपरी	9	28	7	12	447	159	606	43
15	जिवती	8	16	4	16	10	0	10	7
एकूण जिल्हा		329	1349	488	327	7514	20042	27556	787

टिप :- ग्राहकांच्या बदलीमुळे व तांत्रिक बिघाडामुळे दूरध्वनीची मागणी कमी झाल्यामुळे मागील वर्षाच्या तुलनेत आकडेवारीमध्ये तफावत आढळून येते.

आधार:- 1) प्रवर अधीक्षक कार्यालय. डाकघर, चांदा विभाग चंद्रपूर.

2) मुख्य महाव्यवस्थापक, भारत संचार निगम, चंद्रपूर.

सार्वजनिक बांधकाम

तक्ता 7.6

रोड प्लॅन 2001-2021(सुधारीत आराखडा) नुसार जिल्ह्यातील रस्तेविकास कार्यक्रमाची प्रगती

जिल्हा : चंद्रपूर		खर्च ` लाखात						संदर्भ :- 2013-14		
अ. क्र.	तालुका	मार्च 2014 अखेर पर्यंत स्थिती								
		ग्रामीण रस्ते			इतर रस्ते (इतर जिल्हा मार्ग)			एकूण (कि.मी)		
		लक्ष्य	साध्य	प्रत्यक्ष खर्च	लक्ष्य	साध्य	प्रत्यक्ष खर्च	लक्ष्य	साध्य	प्रत्यक्ष खर्च
1	2	3	4	5	6	7	8	9	10	11
1	वरोरा	459.7	162.9	0.0	204.8	160.4	0.0	664.5	323.3	0.0
2	चिमूर	577.6	400.4	0.0	194.9	180.9	0.0	772.5	581.3	0.0
3	नागभिड	757.7	346.7	0.0	130.3	116.3	0.0	888.0	463.0	0.0
4	ब्रम्हपूरी	521.2	510.7	0.0	157.7	151.2	0.0	678.9	661.9	0.0
5	सावली	243.8	170.9	0.0	146.1	129.8	0.0	389.9	300.7	0.0
6	सिंदेवाही	283.8	162.1	0.0	117.7	89.0	0.0	401.5	251.1	0.0
7	भद्रावती	369.3	117.3	0.0	169.3	96.3	0.0	538.6	213.6	0.0
8	चंद्रपूर	253.3	125.7	0.0	122.8	71.3	0.0	376.0	196.9	0.0
9	मुल	222.2	124.9	0.0	139.0	131.0	0.0	361.2	255.9	0.0
10	पोंभूर्णा	162.2	96.7	0.0	119.1	77.0	0.0	281.3	173.6	0.0
11	बल्लारपूर	93.6	48.3	0.0	17.2	17.2	0.0	110.8	65.5	0.0
12	कोरपना	303.7	169.9	0.0	154.3	113.3	0.0	457.9	283.2	0.0
13	राजुरा	264.4	128.3	0.0	97.3	85.0	0.0	361.7	213.3	0.0
14	गोंडपिपरी	312.3	175.7	0.0	132.2	121.5	0.0	444.5	297.2	0.0
15	जिवती	216.2	190.9	0.0	119.9	110.9	0.0	336.1	301.8	0.0
एकूण जिल्हा		5040.7	2931.1	0.0	2022.4	1651.0	0.0	7063.1	4582.1	0.0

टिप : उपरोक्त माहिती रस्ते विकास योजना 2001-2021 (सुधारीत आराखडा)नुसार सादर करण्यांत आली आहे. साध्य मध्ये दर्शविण्यांत आलेली रस्त्यांची लांबी ही अस्तीत्वातील रस्त्यांची लांबी आहेव ती 15 ते 20 वर्षा पुर्वी ची लांबी असल्याने प्रत्यक्ष खर्चाची आकडेवारी उपलब्ध नाही.

आधार - कार्यकारी अभियंता, सार्वजनिक बांधकाम विभाग जि.प. चंद्रपूर

तक्ता 7.7

प्रकार व पृष्ठभाग यानुसार रस्त्यांची लांबी

जिल्हा:- चंद्रपूर		(लांबी :- कि.मी.मध्ये)						संदर्भ - 31 मार्च 2014	
अ. क्र.	बाब	रस्त्याचा प्रकार							
		राष्ट्रीय महामार्ग	द्रुतगती मार्ग	प्रमुख राज्य महामार्ग	राज्य महामार्ग	प्रमुख जिल्हा रस्ते	इतर जिल्हा रस्ते	ग्रामीण रस्ते	एकूण रस्त्याची लांबी
1	2	3	4	5	6	7	8	9	10
1	सिमेंट कोंक्रीट								
1	अ) सा.बां.वि.	0.0	0.0	7.8	0.2	0.0	0.0	0.0	8.0
2	ब) जिल्हा परिषद	0.0	0.0	0.0	0.0	0.0	0.0	0.0	0.0
3	क) न.पा./म.न.पा.	56.0	0.0	0.0	0.0	0.0	0.0	0.0	56.0
2	डांबरी								
1	अ) सा.बां.वि.	0.0	0.0	324.1	785.1	1218.0	0.0	0.0	2327.2
2	ब) जिल्हा परिषद	0.0	0.0	0.0	0.0	0.0	1171.9	124.05	2412.4
3	क) न.पा./म.न.पा.	92.0	0.0	0.0	0.0	0.0	0.0	0.0	92.0
3	खडीचे								
1	अ) सा.बां.वि.	0.0	0.0	0.0	6.3	199.6	0.0	0.0	205.9
2	ब) जिल्हा परिषद	0.0	0.0	0.0	0.0	0.0	479.2	1690.5	2169.7
3	क) न.पा./म.न.पा.	95.6	0.0	0.0	0.0	0.0	0.0	0.0	95.6
4	अपृष्ठांकित								
1	अ) सा.बां.वि.	0.0	0.0	5.5	4.0	24.6	0.0	0.0	34.1
2	ब) जिल्हा परिषद	0.0	0.0	0.0	0.0	0.0	371.3	2109.7	2481.0
3	क) न.पा./म.न.पा.	81.5	0.0	0.0	0.0	0.0	0.0	0.0	81.5
5	एकूण लांबी								
1	अ) सा.बां.वि.	0.0	0.0	337.4	795.6	1442.2	0.0	0.0	2575.2
2	ब) जिल्हा परिषद	0.0	0.0	0.0	0.0	0.0	2022.4	5040.7	7063.1
3	क) न.पा./म.न.पा.	325.1	0.0	0.0	0.0	0.0	0.0	0.0	325.1
जिल्हा एकूण		325.1	0.0	337.4	795.6	1442.2	2022.4	5040.7	9963.4

टिप : चंद्रपूर जिल्ह्यात द्रुतगती मार्ग नाहीत.

- आधार : 1) सह अधीक्षक अभियंता सा.बां मंडळ चंद्रपूर
 2) कार्याकारी अभियंता राष्ट्रीय महामार्ग चंद्रपूर
 3) शहर अभियंता जिल्ह्यातील सर्व नगरपरिषदा (6)
 (वरोरा, मूल, बल्लारपूर, ब्रम्हपूरी, राजूरा, भद्रावती)/ महानगरपालिका चंद्रपूर
 4) कार्याकारी अभियंता बांधकाम विभाग जि.प. चंद्रपूर.

तक्ता क्रं 7.8
तालुक्यातील रस्तेविषयक आकडेवारी (आदिवासी + बिगर आदिवासी क्षेत्र)

जिल्हा :- चंद्रपूर		लांबी (कि.मी.)					संदर्भ वर्ष : 31 मार्च 2014		
अ.क्रं	तहसील	रस्त्यांची लांबी (कि.मी.)							
		राष्ट्रीय महामार्ग	द्रुतगती मार्ग	प्रमुख राज्य महामार्ग	राज्य महामार्ग	प्रमुख जिल्हा रस्ते	इतर जिल्हा रस्ते	ग्रामिण रस्ते	एकूण लांबी
1	2	3	4	5	6	7	8	9	10
1	वरोरा	55.2	0.0	0.0	109.5	202.5	204.8	459.7	1031.7
2	चिमूर	0.0	0.0	0.0	106.3	148.3	194.9	577.6	1027.1
3	नागभिड	0.0	0.0	41.0	11.0	80.8	130.3	757.7	1020.8
4	ब्रम्हपूरी	45.1	0.0	0.0	71.1	109.2	157.7	521.2	904.3
5	सावली	0.0	0.0	24.2	17.3	102.4	146.1	243.8	533.8
6	सिंदेवाही	0.0	0.0	20.0	54.1	46.7	117.7	283.8	522.3
7	भद्रावती	52.1	0.0	0.0	33.5	172.7	169.3	369.3	796.8
8	चंद्रपूर	66.2	0.0	72.1	80.6	117.7	122.8	253.3	712.6
9	मुल	35.2	0.0	57.9	29.7	41.8	139.0	222.2	525.8
10	पोंभूर्णा	0.0	0.0	8.0	49.0	7.0	119.1	162.2	345.3
11	बल्लारपूर	35.2	0.0	24.4	30.7	43.6	17.2	93.6	244.6
12	कोरपना	0.0	0.0	43.4	44.5	104.2	154.3	303.7	650.0
13	राजूरा	36.1	0.0	0.0	39.9	95.9	97.3	264.4	533.6
14	गोंडपिपरी	0.0	0.0	23.2	62.2	99.1	132.2	312.3	629.0
15	जिवती	0.0	0.0	23.2	56.2	70.3	119.9	216.2	485.8
एकूण जिल्हा		325.1	0.0	337.4	795.6	1442.2	2022.4	5040.7	9963.4

तक्ता क्रं 7.8(पुढे चालु)
तालुक्यातील रस्तेविषयक आकडेवारी (आदिवासी + बिगर आदिवासी क्षेत्र)

जिल्हा :- चंद्रपूर			लांबी (कि.मी.)			संदर्भ वर्ष : 31 मार्च 2014	
पृष्ठभागानुसार रस्त्यांची लांबी						प्रति शंभर चौ.कि.मी.क्षेत्रफळा मागे रस्त्यांची लांबी	
अ.क्रं	तहसील	अपृष्ठांकित	पृष्ठांकित			पृष्ठभागानुसार रस्त्यांची एकूण लांबी	रस्त्यांची लांबी (कि.मी.) एकूण लांबी
			खडीचे	डांबरी /सिमेंट काँक्रीट	एकूण		
1	2	11	12	13	14	15	16
1	वरोरा	396.4	73.4	561.9	635.3	58.8	95.5
2	चिमूर	205.4	300.7	521.0	821.7	80.2	100.2
3	नागभिड	325.1	230.4	359.3	589.7	74.3	128.6
4	ब्रम्हपूरी	62.6	218.4	423.3	641.7	73.9	104.1
5	सावली	94.4	162.3	278.6	440.9	0.0	0.0
6	सिंदेवाही	155.8	128.7	257.8	386.5	36.7	49.6
7	भद्रावती	276.9	125.1	345.6	470.7	39.2	66.4
8	चंद्रपूर	176.1	161.2	485.7	646.9	48.1	53.0
9	मुल	144.4	125.1	256.3	381.4	46.6	64.2
10	पोंभूर्णा	135.6	91.4	178.3	269.7	0.0	0.0
11	बल्लारपूर	82.2	90.6	196.3	286.9	53.0	45.2
12	कोरपना	175.2	245.3	267.5	512.8	0.0	0.0
13	राजूरा	184.2	161.2	188.3	349.5	20.6	31.4
14	गोंडपिपरी	147.4	173.2	308.4	481.6	47.3	61.7
15	जिवती	34.9	184.2	267.3	451.5	0.0	0.0
एकूण जिल्हा		2596.6	2471.2	4895.6	7366.8	64.4	87.1

आधार :- 1. सह अधीक्षक अभियंता सा.बां मंडळ चंद्रपूर, 2. कार्याकारी अभियंता बांधकाम जि.प. चंद्रपूर, 3. शहर अभियंता जिल्हयातील सर्व नगरपरिषदा (6) (वरोरा, मूल, बल्लारपूर, ब्रम्हपूरी, राजूरा, भद्रावती)/ महानगरपालिका चंद्रपूर, 4. गटविकास अधिकारी पं.स. (15 तालुका), (वरोरा,चिमूर,नागभिड,सावली,सिंदेवाही, मूल, बल्लारपूर, ब्रम्हपूरी, राजूरा, भद्रावती, चंद्रपूर,पोंभूर्णा,कोरपना,जिवती,गोंडपिपरी) 5.कार्याकारी अभियंता राष्ट्रीय महामार्ग चंद्रपूर

पाणी पुरवठा स्वच्छता

तक्ता 7.9

पिण्याच्या पाण्याच्या सोयी व टंचाई संबंधी केलेल्या उपाययोजना

जिल्हा - चंद्रपूर							संदर्भ : 2013-14			
अ.क्र	बाबी	तालुका								
		वरोरा	चिमूर	नागभिड	ब्रम्हपुरी	सावली	सिंदेवाही	भद्रावती	चंद्रपूर	
1	2	3	4	5	6	7	8	9	10	
1	वस्ती असलेल्या गावांची एकूणसंख्या	150	182	114	110	89	94	115	91	
2	गावातील वाडया/वस्त्यांची संख्या	163	187	126	113	90	104	125	103	
3	बारा महिने पुरेसे पाणी उपलब्ध असलेल्या									
	3.1 गावांची संख्या	135	167	112	97	81	87	101	86	
	3.2 त्याखालील वाडया / वस्त्यांची संख्या	135	167	112	97	81	87	101	86	
4	त्यापैकी नळाने पाणी पुरवठा योजनेद्वारे पाणी पुरवठा करण्यात येत असलेल्या									
	4.1 गावांची संख्या	55	53	25	33	45	14	61	39	
	4.2 त्याखालील वाडया / वस्त्यांची संख्या	55	53	25	33	45	14	61	39	
5	पिण्याच्या पाण्याची टंचाई असलेली गावे व वाडया/वस्त्या									
	संदर्भ वर्षातील									
	अ) एकूण टंचाईग्रस्त गावे (संख्या)	37	27	27	54	31	52	73	78	
	ब) एकूण वाडया/वस्त्या (संख्या)	37	27	27	54	31	52	73	78	
	बृहत आराखडयानुसार									
	अ) एकूण टंचाईग्रस्त गावे (संख्या)	37	27	27	54	31	52	73	78	
	ब) एकूण टंचाईग्रस्त वाडया/वस्त्या (संख्या)	37	27	27	54	31	52	73	78	
6	केलेली उपाययोजना									
	अ) टंकरने पुरवठा होणा-या									
	गावांची संख्या	0	0	0	0	0	0	0	0	
	गावांतील वाडया/वस्त्यांची संख्या	0	0	0	0	0	0	0	0	
	टंकरची संख्या	0	0	0	0	0	0	0	0	
	ब) बैलगाडीने पुरवठा होणा-या									
	गावांची संख्या	0	0	0	0	0	0	0	0	
	गावांतील वाडया/वस्त्यांची संख्या	0	0	0	0	0	0	0	0	
	बैलगाडयांची संख्या	0	0	0	0	0	0	0	0	
	क) इतर साधनांनी पुरवठा होणा-या									
	गावांची संख्या	14	7	18	35	7	22	37	46	
	गावांतील वाडया/वस्त्यांची संख्या	14	7	18	35	7	22	37	46	
	साधने संख्या	18	7	19	35	8	71	62	66	

तक्ता 7.9 (पुढे चालू)
पिण्याच्या पाण्याच्या सोयी व टंचाई संबंधी केलेल्या उपाययोजना

जिल्हा - चंद्रपूर								संदर्भ : 2013-14	
अ.क्र	बाबी	तालुका							
		मुल	पोंभूर्णा	बल्लारपूर	कोरपना	राजुरा	गोंडपिपरी	जिवती	जिल्हा एकूण
1	2	11	12	13	14	15	16	17	18
1	वस्ती असलेल्या गावांची एकूणसंख्या	83	58	29	99	102	89	73	1478
2	गावांतील वाडया/वस्त्यांची संख्या	85	64	32	131	147	102	182	1754
3	बारा महिने पुरेसे पाणी उपलब्ध असलेल्या								
	3.1 गावांची संख्या	75	58	23	92	98	88	71	1371
	3.2 त्याखालील वाडया / वस्त्यांची संख्या	75	58	23	92	98	88	71	1371
4	त्यापैकी नळाने पाणी पुरवठा योजनेद्वारे पाणी पुरवठा करण्यात येत असलेल्या								
	4.1 गावांची संख्या	58	35	14	72	78	71	79	732
	4.2 त्याखालील वाडया / वस्त्यांची संख्या	58	35	14	72	78	71	79	732
5	पिण्याच्या पाण्याची टंचाई असलेली गावे व वाडया/वस्त्या								
	संदर्भ वर्षातील								
	अ) एकूण टंचाईग्रस्त गावे (संख्या)	38	62	19	33	27	59	61	678
	ब) एकूण वाडया/वस्त्या (संख्या)	38	62	19	33	27	59	61	678
	बृहत आराखडयानुसार								
	अ) एकूण टंचाईग्रस्त गावे (संख्या)	38	62	19	33	27	59	61	678
	ब) एकूण टंचाईग्रस्त वाडया/वस्त्या (संख्या)	38	62	19	33	27	59	61	678
5	केलेली उपाययोजना								
	अ) टंकरने पुरवठा होणा-या								
	गावांची संख्या	0	0	0	0	0	0	0	0
	गावांतील वाडया/वस्त्यांची संख्या	0	0	0	0	0	0	0	0
	टंकरची संख्या	0	0	0	0	0	0	0	0
	ब) बैलगाडीने पुरवठा होणा-या								
	गावांची संख्या	0	0	0	0	0	0	0	0
	गावांतील वाडया/वस्त्यांची संख्या	0	0	0	0	0	0	0	0
	बैलगाडयांची संख्या	0	0	0	0	0	0	0	0
	क) इतर साधनांनी पुरवठा होणा-या								
	गावांची संख्या	2	22	6	16	5	0	20	257
	गावांतील वाडया/वस्त्यांची संख्या	2	22	6	16	5	0	20	257
	साधने संख्या	2	22	6	16	5	0	20	357

टिप - वरील तक्त्यामध्ये वस्ती असलेल्या गावांची आकडेवारी घेण्यात आली आहे. तक्ता क्र 11.2 मध्ये वस्ती असलेले + रिठी गावाची आकडेवारी आहे त्यामुळे वरील गावाची आकडेवारी जुळत नाही.

आधार-कार्यकारी अभियंता ग्रामिण पाणी पुरवठा जि. प. चंद्रपूर

तक्ता 7.10

अनुसूचित जाती व नवबोध वैयाक्तिक नळजोडणी

जिल्ला : चंद्रपूर		संदर्भ वर्ष : 2013-14	
अ.क्र.	तालुका	ग्रामीण भाग	
		लाभार्थी (संख्या)	खर्च (लाखात)
1	2	3	4
1	वरोरा	0	0.0
2	चिमूर	46	1.8
3	नागभिड	176	7.0
4	ब्रम्हपूरी	43	1.7
5	सावली	0	0.0
6	सिंदेवाही	0	0.0
7	भद्रावती	10	0.4
8	चंद्रपूर	50	2.0
9	मुल	0	0.0
10	पोंभूर्णा	0	0.0
11	बल्लारपूर	0	0.0
12	कोरपना	0	0.0
13	राजूरा	0	0.0
14	गोंडपिपरी	0	0.0
15	जिवती	0	0.0
एकूण जिल्ला		325	12.9

आधार : कार्यकारी अभियंता, ग्रामिण पाणी पुरवठा विभाग, जिल्हापरिषद चंद्रपूर

तक्ता 7.11

ग्रामीण भागात शौचायलयाची सुविधा असणाऱ्या कुटूंबांची संख्या

जिल्हा :- चंद्रपूर								संदर्भ वर्ष - 2013-14	
अ. क्र.	तालुका	दारिद्र्य रेषेखालील				दारिद्र्य रेषेवरील			
		एकूण कुटूंबे	शौचलये असलेली कुटूंबे	शौचलये नसलेली कुटूंबे	शौचालये नसलेल्या कुटूंबांची टक्केवारी	एकूण कुटूंबे	शौचलये असलेली कुटूंबे	शौचलये नसलेली कुटूंबे	शौचालये नसलेल्या कुटूंबांची टक्केवारी
1	2	3	4	5	6	7	8	9	10
1	वरोरा	12468	7807	4661	37.4	15383	8343	7040	45.8
2	चिमूर	16836	9901	6935	41.2	24629	12336	12293	49.9
3	नागभिड	15141	9711	5430	35.9	16483	9673	6810	41.3
4	ब्रम्हपूरी	12707	9908	2799	22.0	18554	11166	7388	39.8
5	सावली	14561	7585	6976	47.9	14116	4072	10044	71.2
6	सिंदेवाही	10168	7209	2959	29.1	16064	9137	6927	43.1
7	भद्रावती	5849	3743	2106	36.0	13266	7160	6106	46.0
8	चंद्रपूर	7766	4574	3192	41.1	26211	12873	13338	50.9
9	मुल	8854	5488	3366	38.0	13941	5618	8323	59.7
10	पोंभूर्णा	6131	3126	3005	49.0	7826	2533	5293	67.6
11	बल्लारपूर	4686	3320	1366	29.2	5121	2980	2141	41.8
12	कोरपना	6912	4203	2709	39.2	16048	8252	7796	48.6
13	राजूरा	7189	3540	3649	50.8	13934	6394	7540	54.1
14	गोंडपिपरी	9649	5866	3783	39.2	10882	4824	6058	55.7
15	जिवती	8153	4813	3340	41.0	4246	1640	2606	61.4
एकूण जिल्हा		147070	90794	56276	38.3	216704	107001	109703	50.6

टिप : संदर्भ वर्ष 2013-14 मधील नोंद घेतलेली आकडेवारी देण्यात आलेली आहे.

आधार - उपमुख्य कार्यकारी अधिकारी(ग्रा.पं.), जि.प. चंद्रपूर

सामाजिक क्षेत्र व सामुहिक सेवा

शिक्षण

तक्ता 8.1

जिल्ह्यातील प्राथमिक शाळांबाबतची माहिती

जिल्हा - चंद्रपूर			संदर्भ वर्ष : 2013-14									
अ.क्र.	तालुका	बाब	शासकीय शाळा					स्थानिक स्वराज्य संस्थांच्या शाळा				
			संख्या	शिक्षकांची संख्या	विद्यार्थ्यांची संख्या		स्वच्छता गृहांची सुविधा असलेल्या शाळा	संख्या	शिक्षकांची संख्या	विद्यार्थ्यांची संख्या		स्वच्छता गृहांची सुविधा असलेल्या शाळा
					मुले	मुली				मुले	मुली	
1	2	3	4	5	6	7	8	9	10	11	12	13
1	वरोरा	एकूण	1	3	11	11	1	167	570	5034	5011	167
		पैकी मुलींकरिता	0	0	0	0	0	0	0	0	0	0
2	चिमूर	एकूण	2	15	109	80	2	161	579	5745	5652	161
		पैकी मुलींकरिता	0	0	0	0	0	2	4	0	113	2
3	नागाभिड	एकूण	3	19	99	252	3	112	420	4645	4388	112
		पैकी मुलींकरिता	0	0	0	0	0	2	10	0	301	2
4	ब्रम्हपूरी	एकूण	0	0	0	0	0	118	502	5807	5632	118
		पैकी मुलींकरिता	0	0	0	0	0	1	4	0	147	1
5	सावली	एकूण	0	0	0	0	0	94	397	4435	4524	94
		पैकी मुलींकरिता	0	0	0	0	0	1	4	0	113	1
6	सिंदेवाही	एकूण	2	6	69	42	2	92	360	3810	3734	92
		पैकी मुलींकरिता	0	0	0	0	0	1	3	0	84	1
7	भद्रावती	एकूण	3	60	1149	793	3	127	485	4630	4688	127
		पैकी मुलींकरिता	0	0	0	0	0	1	3	0	96	1
8	चंद्रपूर	एकूण	3	46	340	507	3	141	570	5575	5741	141
		पैकी मुलींकरिता	0	0	0	0	0	2	17	0	434	2
9	मूल	एकूण	1	11	119	95	1	79	357	4013	3868	79
		पैकी मुलींकरिता	0	0	0	0	0	1	6	0	145	1
10	पोंभूर्णा	एकूण	3	20	169	138	3	58	232	2041	1982	58
		पैकी मुलींकरिता	0	0	0	0	0	1	4	0	107	1
11	बल्लारपूर	एकूण	0	0	0	0	0	45	181	2114	1954	45
		पैकी मुलींकरिता	0	0	0	0	0	1	4	0	114	1
12	कोरपना	एकूण	2	13	166	136	2	115	471	3924	4046	115
		पैकी मुलींकरिता	0	0	0	0	0	0	0	0	0	0
13	राजुरा	एकूण	4	28	387	238	4	140	555	5063	5186	140
		पैकी मुलींकरिता	0	0	0	0	0	0	0	0	0	0
14	गोंडपिपरी	एकूण	0	0	0	0	0	90	357	3394	3549	90
		पैकी मुलींकरिता	0	0	0	0	0	0	0	0	0	0
15	जिवती	एकूण	2	18	276	289	2	128	371	2991	3188	128
		पैकी मुलींकरिता	0	0	0	0	0	0	0	0	0	0
एकूण जिल्हा		एकूण	26	239	2894	2581	26	1667	6407	63221	63143	1667
		पैकी मुलींकरिता	0	0	0	0	0	13	59	0	1654	13

तक्ता 8.1 (पुढे चालू)
जिल्ह्यातील प्राथमिक शाळांबाबतची माहिती

जिल्हा : चंद्रपूर										संदर्भ वर्ष : 2013-14		
अ. क्र.	तालुका	बाब	खाजगी अनुदानित शाळा					खाजगी विनाअनुदानित शाळा				
			संख्या	शिक्षकांची संख्या	विद्यार्थ्यांची संख्या		स्वच्छता गृहांची सुविधा असलेल्या शाळा	संख्या	शिक्षकांची संख्या	विद्यार्थ्यांची संख्या		स्वच्छता गृहांची सुविधा असलेल्या शाळा
					मुले	मुली				मुले	मुली	
1	2	3	14	15	16	17	18	19	20	21	22	23
1	वरोरा	एकूण	33	482	8287	8174	33	19	191	3196	2305	19
		पैकी मुलीकरिता	3	42	0	1520	3	0	0	0	0	0
2	चिमूर	एकूण	52	534	8179	8808	52	7	61	980	718	7
		पैकी मुलीकरिता	2	22	0	735	2	0	0	0	0	0
3	नागभिड	एकूण	25	419	6861	6906	25	15	106	963	816	15
		पैकी मुलीकरिता	1	24	0	776	1	0	0	0	0	0
4	ब्रम्हपूरी	एकूण	26	436	6988	6822	26	17	148	2294	1869	17
		पैकी मुलीकरिता	1	36	0	1488	1	0	0	0	0	0
5	सावली	एकूण	19	217	3625	3642	19	7	27	222	172	7
		पैकी मुलीकरिता	0	0	0	0	0	0	0	0	0	0
6	सिंदेवाही	एकूण	25	284	5284	5158	25	9	69	643	504	9
		पैकी मुलीकरिता	1	16	0	1006	1	0	0	0	0	0
7	भद्रावती	एकूण	30	379	8237	5171	30	18	175	2425	2055	18
		पैकी मुलीकरिता	0	0	0	0	0	0	0	0	0	0
8	चंद्रपूर	एकूण	78	1302	19319	19819	78	98	1219	18625	14453	98
		पैकी मुलीकरिता	6	164	0	5352	6	0	0	0	0	0
9	मूल	एकूण	27	288	5167	5201	27	8	58	809	648	8
		पैकी मुलीकरिता	1	27	0	789	1	0	0	0	0	0
10	पोंभूर्णा	एकूण	5	45	1235	1223	5	6	27	242	274	6
		पैकी मुलीकरिता	0	0	0	0	0	1	5	0	83	1
11	बल्लारपूर	एकूण	25	437	9127	5620	25	31	218	4685	3300	31
		पैकी मुलीकरिता	3	50	0	1505	3	0	0	0	0	0
12	कोरपना	एकूण	33	420	6734	5889	33	21	204	3083	2406	21
		पैकी मुलीकरिता	0	0	0	0	0	0	0	0	0	0
13	राजूरा	एकूण	27	273	4267	3769	27	20	147	2583	1965	20
		पैकी मुलीकरिता	0	0	0	0	0	0	0	0	0	0
14	गोंडपिपरी	एकूण	20	215	3733	3429	20	3	32	382	273	3
		पैकी मुलीकरिता	0	0	0	0	0	0	0	0	0	0
15	जिवती	एकूण	19	148	2578	1979	19	9	47	666	450	9
		पैकी मुलीकरिता	0	0	0	0	0	0	0	0	0	0
एकूण जिल्हा		एकूण	444	5879	99621	91610	444	288	2729	41798	32208	288
		पैकी मुलीकरिता	18	381	0	13171	18	1	5	0	83	1

तक्ता 8.1 (पुढे चालू)
जिल्ह्यातील प्राथमिक शाळांबाबतची माहिती

जिल्हा : चंद्रपूर						संदर्भ वर्ष : 2013-14	
अ.क्र.	तालुका	बाब	एकूण शाळा				स्वच्छता गृहांची सुविधा असलेल्या शाळा
			संख्या	शिक्षकांची संख्या	विद्यार्थ्यांची संख्या		
					मुले	मुली	
1	2	3	24	25	26	27	28
1	वरोरा	एकूण	220	1246	16528	15501	220
		पैकी मुलींकरिता	3	42	0	1520	3
2	चिमूर	एकूण	222	1189	15013	15258	222
		पैकी मुलींकरिता	4	26	0	848	4
3	नागाभिड	एकूण	155	964	12568	12362	155
		पैकी मुलींकरिता	3	34	0	1077	3
4	ब्रम्हपूरी	एकूण	161	1086	15089	14323	161
		पैकी मुलींकरिता	2	40	0	1635	2
5	सावली	एकूण	120	641	8282	8338	120
		पैकी मुलींकरिता	1	4	0	113	1
6	सिंदेवाही	एकूण	128	719	9806	9438	128
		पैकी मुलींकरिता	2	19	0	1090	2
7	भद्रावती	एकूण	178	1099	16441	12707	178
		पैकी मुलींकरिता	1	3	0	96	1
8	चंद्रपूर	एकूण	320	3137	43859	40520	320
		पैकी मुलींकरिता	8	181	0	5786	8
9	मूल	एकूण	115	714	10108	9812	115
		पैकी मुलींकरिता	2	33	0	934	2
10	पोंभूर्णा	एकूण	72	324	3687	3617	72
		पैकी मुलींकरिता	2	9	0	190	2
11	बल्लारपूर	एकूण	101	836	15926	10874	101
		पैकी मुलींकरिता	4	54	0	1619	4
12	कोरपना	एकूण	171	1108	13907	12477	171
		पैकी मुलींकरिता	0	0	0	0	0
13	राजूरा	एकूण	191	1003	12300	11158	191
		पैकी मुलींकरिता	0	0	0	0	0
14	गोंडपिपरी	एकूण	113	604	7509	7251	113
		पैकी मुलींकरिता	0	0	0	0	0
15	जिवती	एकूण	158	584	6511	5906	158
		पैकी मुलींकरिता	0	0	0	0	0
एकूण जिल्हा		एकूण	2425	15254	207534	189542	2425
		पैकी मुलींकरिता	32	445	0	14908	32

टिप : तक्त्या मधील शासकीय, स्थानिक स्वराज्य संस्था, खाजगी अनुदानित शाळा, व खाजगी विना अनुदानित शाळा यांची पटसंख्या मध्ये वाढ झाल्यामुळे शिक्षक व विद्यार्थी यांच्या संख्ये मध्ये वाढ आढळून येत आहे. सदर माहिती ही सर्व शिक्षण अभियान च्या अंतर्गत घेतलेली आहे. (from UDISE)

आधार : शिक्षणाधिकारी, प्राथमिक, जि. प. चंद्रपूर.

तक्ता 8.2
जिल्ह्यातील माध्यमिक शाळांबाबतची माहिती

जिल्हा - चंद्रपूर										संदर्भ वर्ष : 2013-14		
अ.क्र.	तालुका	बाब	शासकीय शाळा					स्थानिक स्वराज्य संस्थांच्या शाळा				
			संख्या	शिक्षकांची संख्या	विद्यार्थ्यांची संख्या		स्वच्छता गृहांची सुविधा असलेल्या शाळा	संख्या	शिक्षकांची संख्या	विद्यार्थ्यांची संख्या		स्वच्छता गृहांची सुविधा असलेल्या शाळा
					मुले	मुली				मुले	मुली	
1	2	3	4	5	6	7	8	9	10	11	12	13
1	वरोरा	एकूण	0	0	0	0	0	5	39	374	418	5
		पैकी मुलीकरिता	0	0	0	0	0	0	0	0	0	0
2	चिमूर	एकूण	1	11	82	69	1	1	9	58	60	1
		पैकी मुलीकरिता	0	0	0	0	0	0	0	0	0	0
3	नागभिड	एकूण	3	33	341	432	3	0	0	0	0	0
		पैकी मुलीकरिता	0	0	0	0	0	0	0	0	0	0
4	ब्रम्हपूरी	एकूण	0	0	0	0	0	1	9	78	59	1
		पैकी मुलीकरिता	0	0	0	0	0	0	0	0	0	0
5	सावली	एकूण	0	0	0	0	0	2	12	161	175	2
		पैकी मुलीकरिता	0	0	0	0	0	0	0	0	0	0
6	सिंदेवाही	एकूण	0	0	0	0	0	1	6	176	128	1
		पैकी मुलीकरिता	0	0	0	0	0	0	0	0	0	0
7	भद्रावती	एकूण	3	60	1149	793	3	2	30	412	372	2
		पैकी मुलीकरिता	0	0	0	0	0	0	0	0	0	0
8	चंद्रपूर	एकूण	3	46	340	507	3	4	31	503	329	4
		पैकी मुलीकरिता	0	0	0	0	0	0	0	0	0	0
9	मूल	एकूण	1	11	119	95	1	1	9	190	145	1
		पैकी मुलीकरिता	0	0	0	0	0	0	0	0	0	0
10	पोंभूर्णा	एकूण	2	17	137	114	2	1	7	97	84	1
		पैकी मुलीकरिता	0	0	0	0	0	0	0	0	0	0
11	बल्लारपूर	एकूण	0	0	0	0	0	2	28	372	280	2
		पैकी मुलीकरिता	0	0	0	0	0	0	0	0	0	0
12	कोरपना	एकूण	1	8	122	113	1	2	16	165	141	2
		पैकी मुलीकरिता	0	0	0	0	0	0	0	0	0	0
13	राजूरा	एकूण	3	25	355	221	3	2	44	713	771	2
		पैकी मुलीकरिता	0	0	0	0	0	0	0	0	0	0
14	गोंडपिपरी	एकूण	0	0	0	0	0	1	5	48	48	1
		पैकी मुलीकरिता	0	0	0	0	0	0	0	0	0	0
15	जिवती	एकूण	2	18	276	289	2	0	0	0	0	0
		पैकी मुलीकरिता	0	0	0	0	0	0	0	0	0	0
जिल्हा एकूण		एकूण	19	229	2921	2633	19	25	245	3347	3010	25
		पैकी मुलीकरिता	0	0	0	0	0	0	0	0	0	0

तक्ता 8.2 (पुढे चालू)
जिल्ह्यातील माध्यमिक शाळांबाबतची माहिती

जिल्हा : चंद्रपूर								संदर्भ वर्ष : 2013-14				
अ.क्र.	तालुका	बाब	खाजगी अनुदानित शाळा					खाजगी विनाअनुदानित शाळा				
			संख्या	शिक्षकांची संख्या	विद्यार्थ्यांची संख्या		स्वच्छता गृहांची सुविधा असलेल्या शाळा	संख्या	शिक्षकांची संख्या	विद्यार्थ्यांची संख्या		स्वच्छता गृहांची सुविधा असलेल्या शाळा
					मुले	मुली				मुले	मुली	
1	2	3	14	15	16	17	18	19	20	21	22	23
1	बरोरा	एकूण	25	4 19	7 310	7 233	25	11	152	2636	1883	11
		पैकी मुलींकरिता	2	36	0	134 9	2	0	0	0	0	0
2	चिमूर	एकूण	4 1	4 7 0	7 136	7 8 16	4 1	2	18	210	180	2
		पैकी मुलींकरिता	0	0	0	0	0	0	0	0	0	0
3	नागभिड	एकूण	23	397	64 4 5	65 96	23	7	61	568	4 90	7
		पैकी मुलींकरिता	1	24	0	7 7 6	1	0	0	0	0	0
4	ब्रम्हपूरी	एकूण	24	4 28	6904	67 32	24	10	89	1306	1076	10
		पैकी मुलींकरिता	1	36	0	14 88	1	0	0	0	0	0
5	सावली	एकूण	18	210	35 7 2	36 06	18	1	5	61	4 6	1
		पैकी मुलींकरिता	0	0	0	0	0	0	0	0	0	0
6	सिंदेवाही	एकूण	19	237	4 5 13	4 4 50	19	3	29	296	201	3
		पैकी मुलींकरिता	0	0	0	0	0	0	0	0	0	0
7	भद्रावती	एकूण	24	335	4 8 7 5	4 8 6 9	24	10	127	194 6	16 22	10
		पैकी मुलींकरिता	0	0	0	0	0	0	0	0	0	0
8	चंद्रपूर	एकूण	4 4	1090	15 7 2 9	16 2 6 5	4 4	39	860	14 6 7 1	11 2 7 6	39
		पैकी मुलींकरिता	6	164	0	5 3 5 2	6	0	0	0	0	0
9	मूल	एकूण	20	24 6	4 4 7 8	4 6 3 8	20	3	37	587	4 8 4	3
		पैकी मुलींकरिता	1	27	0	7 8 9	1	0	0	0	0	0
10	पोंभूर्णा	एकूण	5	4 5	1235	12 2 3	5	4	15	14 6	196	4
		पैकी मुलींकरिता	0	0	0	0	0	1	5	0	83	1
11	बल्लारपूर	एकूण	15	379	5 2 5 3	4 7 3 9	15	8	61	1235	981	8
		पैकी मुलींकरिता	1	4 2	0	12 2 3	1	0	0	0	0	0
12	कोरपना	एकूण	21	334	5 1 9 0	4 6 0 1	21	9	14 5	214 0	16 7 6	9
		पैकी मुलींकरिता	0	0	0	0	0	0	0	0	0	0
13	राजूरा	एकूण	19	216	34 5 3	31 5 0	19	8	97	2117	15 8 8	8
		पैकी मुलींकरिता	0	0	0	0	0	0	0	0	0	0
14	गोंडपिपरी	एकूण	15	184	3117	30 2 2	15	3	32	383	290	3
		पैकी मुलींकरिता	0	0	0	0	0	0	0	0	0	0
15	जिवती	एकूण	10	85	16 3 2	11 8 6	10	6	31	4 6 3	3 2 6	6
		पैकी मुलींकरिता	0	0	0	0	0	0	0	0	0	0
जिल्हा एकूण		एकूण	323	5 0 7 5	8 0 8 4 2	8 0 1 2 6	3 2 3	1 2 4	1 7 5 9	2 8 7 6 5	2 2 3 1 5	1 2 4
		पैकी मुलींकरिता	12	3 2 9	0	1 0 9 7 7	1 2	1	5	0	8 3	1

तक्ता 8.2 (पुढे चालू)
जिल्ह्यातील माध्यमिक शाळांबाबतची माहिती

जिल्हा : चंद्रपूर			संदर्भ वर्ष : 2013-14				
अ.क्र.	तालुका	बाब	एकूण शाळा				स्वच्छता गृहांची सुविधा असलेल्या शाळा
			संख्या	शिक्षकांची संख्या	विद्यार्थ्यांची संख्या		
					मुले	मुली	
1	2	3	24	25	26	27	28
1	वरोरा	एकूण	41	610	10320	9534	41
		पैकी मुलीकरिता	2	36	0	1349	2
2	चिमूर	एकूण	45	508	7486	8125	45
		पैकी मुलीकरिता	0	0	0	0	0
3	नागाभिड	एकूण	33	491	7354	7518	33
		पैकी मुलीकरिता	1	24	0	776	1
4	ब्रम्हपूरी	एकूण	35	526	8288	7867	35
		पैकी मुलीकरिता	1	36	0	1488	1
5	सावली	एकूण	21	227	3794	3827	21
		पैकी मुलीकरिता	0	0	0	0	0
6	सिंदेवाही	एकूण	23	272	4985	4779	23
		पैकी मुलीकरिता	0	0	0	0	0
7	भद्रावती	एकूण	39	552	8382	7656	39
		पैकी मुलीकरिता	0	0	0	0	0
8	चंद्रपूर	एकूण	90	2027	31243	28377	90
		पैकी मुलीकरिता	6	164	0	5352	6
9	मूल	एकूण	25	303	5374	5362	25
		पैकी मुलीकरिता	1	27	0	789	1
10	पोंभूर्णा	एकूण	12	84	1615	1617	12
		पैकी मुलीकरिता	1	5	0	83	1
11	बल्लारपूर	एकूण	25	468	6860	6000	25
		पैकी मुलीकरिता	1	42	0	1223	1
12	कोरपना	एकूण	33	503	7617	6531	33
		पैकी मुलीकरिता	0	0	0	0	0
13	राजुरा	एकूण	32	382	6638	5730	32
		पैकी मुलीकरिता	0	0	0	0	0
14	गोंडपिपरी	एकूण	19	221	3548	3360	19
		पैकी मुलीकरिता	0	0	0	0	0
15	जिवती	एकूण	18	134	2371	1801	18
		पैकी मुलीकरिता	0	0	0	0	0
जिल्हा एकूण		एकूण	491	7308	115875	108084	491
		पैकी मुलीकरिता	13	334	0	11060	13

टिप : तक्त्या मधील शासकीय, स्थानिक स्वराज्य संस्था, खाजगी अनुदानित शाळा, व खाजगी विना अनुदानित शाळा यांची पटसंख्या मध्ये वाढ झाल्यामुळे शिक्षक व विद्यार्थी यांच्या संख्ये मध्ये वाढ आढळून येत आहे. सदर माहिती ही सर्व शिक्षण अभियान च्या अंतर्गत घेतलेली आहे. (from UDISE)

आधार : शिक्षणाधिकारी, माध्यमिक, जि. प. चंद्रपूर.

तक्ता 8.3

जिल्ह्यातील उच्च माध्यमिक शाळांबाबतची माहिती

जिल्हा - चंद्रपूर										संदर्भ वर्ष : 2013-14		
अ.क्र.	तालुका	बाब	शासकीय शाळा					स्थानिक स्वराज्य संस्थांच्या शाळा				
			संख्या	शिक्षकांची संख्या	विद्यार्थ्यांची संख्या		स्वच्छता गृहांची सुविधा असलेल्या शाळा	संख्या	शिक्षकांची संख्या	विद्यार्थ्यांची संख्या		स्वच्छता गृहांची सुविधा असलेल्या शाळा
					मुले	मुली				मुले	मुली	
1	2	3	4	5	6	7	8	9	10	11	12	13
1	वरोरा	एकूण	1	3	81	3	1	0	0	0	0	0
		पैकी मुर्लीकरिता	0	0	0	0	0	0	0	0	0	0
2	चिमूर	एकूण	0	0	0	0	0	0	0	0	0	0
		पैकी मुर्लीकरिता	0	0	0	0	0	0	0	0	0	0
3	नागाभिड	एकूण	1	16	255	195	1	0	0	0	0	0
		पैकी मुर्लीकरिता	0	0	0	0	0	0	0	0	0	0
4	ब्रम्हपूरी	एकूण	0	0	0	0	0	0	0	0	0	0
		पैकी मुर्लीकरिता	0	0	0	0	0	0	0	0	0	0
5	सावली	एकूण	0	0	0	0	0	0	0	0	0	0
		पैकी मुर्लीकरिता	0	0	0	0	0	0	0	0	0	0
6	सिंदेवाही	एकूण	0	0	0	0	0	0	0	0	0	0
		पैकी मुर्लीकरिता	0	0	0	0	0	0	0	0	0	0
7	भद्रावती	एकूण	2	52	1048	738	2	1	26	381	345	1
		पैकी मुर्लीकरिता	0	0	0	0	0	0	0	0	0	0
8	चंद्रपूर	एकूण	3	46	340	507	3	1	16	412	206	1
		पैकी मुर्लीकरिता	0	0	0	0	0	0	0	0	0	0
9	मूल	एकूण	0	0	0	0	0	0	0	0	0	0
		पैकी मुर्लीकरिता	0	0	0	0	0	0	0	0	0	0
10	पोंभूर्णा	एकूण	0	0	0	0	0	0	0	0	0	0
		पैकी मुर्लीकरिता	0	0	0	0	0	0	0	0	0	0
11	बल्लारपूर	एकूण	0	0	0	0	0	0	0	0	0	0
		पैकी मुर्लीकरिता	0	0	0	0	0	0	0	0	0	0
12	कोरपना	एकूण	0	0	0	0	0	0	0	0	0	0
		पैकी मुर्लीकरिता	0	0	0	0	0	0	0	0	0	0
13	राजूरा	एकूण	2	18	266	154	2	1	36	558	609	1
		पैकी मुर्लीकरिता	0	0	0	0	0	0	0	0	0	0
14	गोंडपिपरी	एकूण	0	0	0	0	0	0	0	0	0	0
		पैकी मुर्लीकरिता	0	0	0	0	0	0	0	0	0	0
15	जिवती	एकूण	1	16	255	195	1	0	0	0	0	0
		पैकी मुर्लीकरिता	0	0	0	0	0	0	0	0	0	0
जिल्हा एकूण		एकूण	10	151	2245	1792	10	3	78	1351	1160	3
		पैकी मुर्लीकरिता	0	0	0	0	0	0	0	0	0	0

तक्ता 8.3 (पूढे चालू)
जिल्ह्यातील उच्च माध्यमिक शाळांबाबतची माहिती

जिल्हा : चंद्रपूर									सदभ वर्ष : 2013-14			
अ.क्र.	तालुका	बाब	खाजगी अनुदानित शाळा					खाजगी विनाअनुदानित शाळा				
			संख्या	शिक्षकांची संख्या	विद्यार्थ्यांची संख्या		स्वच्छता गृहांची सुविधा असलेल्या शाळा	संख्या	शिक्षकांची संख्या	विद्यार्थ्यांची संख्या		स्वच्छता गृहांची सुविधा असलेल्या शाळा
					मुले	मुली				मुले	मुली	
1	2	3	14	15	16	17	18	19	20	21	22	23
1	वरोरा	एकूण	10	277	6147	4529	10	3	17	265	201	3
		पैकी मुलींकरिता	0	0	0	0	0	0	0	0	0	0
2	चिमूर	एकूण	15	264	4794	5460	15	3	16	139	115	3
		पैकी मुलींकरिता	0	0	0	0	0	0	0	0	0	0
3	नागाभिड	एकूण	13	271	4815	5020	13	2	5	93	111	2
		पैकी मुलींकरिता	1	24	0	776	1	0	0	0	0	0
4	ब्रम्हपूरी	एकूण	13	294	6461	4808	13	2	22	355	375	2
		पैकी मुलींकरिता	0	0	0	0	0	0	0	0	0	0
5	सावली	एकूण	9	140	2718	2703	9	2	7	118	156	2
		पैकी मुलींकरिता	0	0	0	0	0	0	0	0	0	0
6	सिंदेवाही	एकूण	8	126	2786	2990	8	3	18	243	179	3
		पैकी मुलींकरिता	0	0	0	0	0	0	0	0	0	0
7	भद्रावती	एकूण	10	214	3267	3384	10	3	48	691	606	3
		पैकी मुलींकरिता	0	0	0	0	0	0	0	0	0	0
8	चंद्रपूर	एकूण	24	768	13437	11660	24	15	412	6745	5100	15
		पैकी मुलींकरिता	2	85	0	2817	2	0	0	0	0	0
9	मूल	एकूण	7	123	2984	2533	7	8	43	490	543	8
		पैकी मुलींकरिता	0	0	0	0	0	0	0	0	0	0
10	पोंभूर्णा	एकूण	4	36	1079	1102	4	3	10	139	90	3
		पैकी मुलींकरिता	0	0	0	0	0	0	0	0	0	0
11	बल्लारपूर	एकूण	10	238	3492	3884	10	5	28	599	541	5
		पैकी मुलींकरिता	1	42	0	1223	1	0	0	0	0	0
12	कोरपना	एकूण	12	266	4315	3904	12	5	127	1907	1487	5
		पैकी मुलींकरिता	0	0	0	0	0	0	0	0	0	0
13	राजूरा	एकूण	5	84	1823	1622	5	8	49	747	520	8
		पैकी मुलींकरिता	0	0	0	0	0	0	0	0	0	0
14	गोंडपिपरी	एकूण	7	131	2372	2381	7	4	34	468	429	4
		पैकी मुलींकरिता	0	0	0	0	0	0	0	0	0	0
15	जिवती	एकूण	6	53	1094	772	6	3	16	268	193	3
		पैकी मुलींकरिता	0	0	0	0	0	0	0	0	0	0
जिल्हा एकूण		एकूण	153	3285	61584	56752	153	69	852	13267	10646	69
		पैकी मुलींकरिता	4	151	0	4816	4	0	0	0	0	0

तक्ता 8.3 (पूढे चालू)
जिल्ह्यातील उच्च माध्यमिक शाळांबाबतची माहिती

जिल्हा : चंद्रपूर					संदर्भ वर्ष : 2013-14		
अ.क्र.	तालुका	बाब	एकूण शाळा				
			संख्या	शिक्षकांची संख्या	विद्यार्थ्यांची संख्या		स्वच्छता गृहांची सुविधा असलेल्या शाळा
					मुले	मुली	
1	2	3	24	25	26	27	28
1	वरोरा	एकूण	14	297	6493	4733	14
		पैकी मुलींकरिता	0	0	0	0	0
2	चिमूर	एकूण	18	280	4933	5575	18
		पैकी मुलींकरिता	0	0	0	0	0
3	नागाभिड	एकूण	16	292	5163	5326	16
		पैकी मुलींकरिता	1	24	0	776	1
4	ब्रम्हपूरी	एकूण	15	316	6816	5183	15
		पैकी मुलींकरिता	0	0	0	0	0
5	सावली	एकूण	11	147	2836	2859	11
		पैकी मुलींकरिता	0	0	0	0	0
6	सिंदेवाही	एकूण	11	144	3029	3169	11
		पैकी मुलींकरिता	0	0	0	0	0
7	भद्रावती	एकूण	16	340	5387	5073	16
		पैकी मुलींकरिता	0	0	0	0	0
8	चंद्रपूर	एकूण	43	1242	20934	17473	43
		पैकी मुलींकरिता	2	85	0	2817	2
9	मूल	एकूण	15	166	3474	3076	15
		पैकी मुलींकरिता	0	0	0	0	0
10	पोंभूर्णा	एकूण	7	46	1218	1192	7
		पैकी मुलींकरिता	0	0	0	0	0
11	बल्लारपूर	एकूण	15	266	4091	4425	15
		पैकी मुलींकरिता	1	42	0	1223	1
12	कोरपना	एकूण	17	393	6222	5391	17
		पैकी मुलींकरिता	0	0	0	0	0
13	राजूरा	एकूण	16	187	3394	2905	16
		पैकी मुलींकरिता	0	0	0	0	0
14	गोंडपिपरी	एकूण	11	165	2840	2810	11
		पैकी मुलींकरिता	0	0	0	0	0
15	जिवती	एकूण	10	85	1617	1160	10
		पैकी मुलींकरिता	0	0	0	0	0
जिल्हा एकूण		एकूण	235	4366	78447	70350	235
		पैकी मुलींकरिता	4	151	0	4816	4

टिप : तक्त्या मधील शासकीय, स्थानिक स्वराज्य संस्था, खाजगी अनुदानित शाळा, व खाजगी विना अनुदानित शाळा यांची पटसंख्या मध्ये वाढ झाल्यामुळे शिक्षक व विद्यार्थी यांच्या संख्ये मध्ये वाढ आढळून येत आहे. सदर माहिती ही सर्व शिक्षण अभियान च्या अंतर्गत घेतलेली आहे. (from UDISE)

आधार : शिक्षणाधिकारी, माध्यमिक, जि. प. चंद्रपूर.

तक्ता 8.4
शैक्षणिक संस्थांतील अनुसूचित जातीच्या विद्यार्थ्यांची संख्या

जिल्हा - चंद्रपूर										संदर्भ वर्ष : 2013-14		
अ. क्र.	तालुका	बाब	प्राथमिक विद्यार्थी					माध्यमिक विद्यार्थी				
			शासकीय	स्थानिक संस्था	खाजगी		एकूण	शासकीय	स्थानिक संस्था	खाजगी		एकूण
					अनुदानित	विना अनुदानित				अनुदानित	विना अनुदानित	
1	2	3	4	5	6	7	8	9	10	11	12	13
1	वरोरा	एकूण	0	669	132	647	1448	0	37	1131	588	1756
		पैकी मुलीकरिता	0	308	67	28	403	0	19	589	589	1197
2	चिमूर	एकूण	0	809	270	238	1317	0	16	2269	347	2632
		पैकी मुलीकरिता	0	1806	192	81	2079	0	6	1197	196	1399
3	नागभिड	एकूण	6	1060	203	240	1509	156	0	1860	153	2169
		पैकी मुलीकरिता	0	484	10	89	583	54	0	943	60	1057
4	ब्रम्हपूरी	एकूण	0	1664	195	673	2532	0	23	1941	813	2777
		पैकी मुलीकरिता	0	809	92	552	1453	0	10	919	341	1270
5	सावली	एकूण	0	1012	101	97	1210	0	0	1015	128	1143
		पैकी मुलीकरिता	0	521	49	22	592	0	0	495	66	561
6	सिंदेवाही	एकूण	0	893	128	350	1371	0	32	1169	246	1447
		पैकी मुलीकरिता	0	437	65	63	565	0	9	588	114	711
7	भद्रावती	एकूण	15	1377	105	379	1876	407	185	977	1668	3237
		पैकी मुलीकरिता	1	700	54	98	853	170	94	501	804	1569
8	चंद्रपूर	एकूण	14	2659	1888	1800	6361	142	237	7245	6212	13836
		पैकी मुलीकरिता	1	1328	856	878	3063	67	76	3801	2753	6697
9	मूल	एकूण	6	953	120	81	1160	6	61	1061	292	1420
		पैकी मुलीकरिता	1	498	63	35	597	3	24	569	153	749
10	पोंभूर्णा	एकूण	0	339	410	53	802	0	17	410	113	540
		पैकी मुलीकरिता	0	168	26	14	208	0	9	213	85	307
11	बल्लारपूर	एकूण	0	881	277	1968	3126	0	270	2478	586	3334
		पैकी मुलीकरिता	0	411	113	991	1515	0	127	1173	244	1544
12	कोरपना	एकूण	0	791	145	940	1876	0	20	1162	674	1856
		पैकी मुलीकरिता	0	409	166	88	663	0	14	534	298	846
13	राजूरा	एकूण	12	1526	109	265	1912	12	233	923	954	2122
		पैकी मुलीकरिता	2	769	50	99	920	9	117	431	410	967
14	गोंडपिपरी	एकूण	11	1156	862	16	2045	0	0	860	257	1117
		पैकी मुलीकरिता	0	604	44	8	656	0	0	447	127	574
15	जिवती	एकूण	7	1369	675	39	2090	7	0	568	335	910
		पैकी मुलीकरिता	1	737	45	19	802	3	0	283	169	455
जिल्हा एकूण		एकूण	71	17158	5620	7786	30635	730	1131	25069	13366	40296
		पैकी मुलीकरिता	6	9989	1892	3065	14952	306	505	12683	6409	19903

तक्ता 8.4 (पुढे चालू)
शैक्षणिक संस्थांतील अनुसूचित जातीच्या विद्यार्थ्यांची संख्या

जिल्हा - चंद्रपूर										संदर्भ वर्ष : 2013-14			
अ. क्र.	तालुका	बाब	उच्च माध्यमिक विद्यार्थी					महाविद्यालयातील विद्यार्थी					एकूण विद्यार्थी संख्या
			शासकीय	स्थानिक संस्था	खाजगी		एकूण	शासकीय	स्थानिक संस्था	खाजगी		एकूण	
					अनुदानित	विना अनुदानित				अनुदानित	विना अनुदानित		
1	2	3	14	15	16	17	18	19	20	21	22	23	24
1	वरोरा	एकूण	0	0	224	735	959	0	4	126	86	216	4379
		पैकी मुली	0	0	100	329	429	0	0	83	38	121	2150
2	चिमूर	एकूण	0	0	219	1644	1863	0	10	282	104	396	6208
		पैकी मुली	0	0	102	861	963	0	0	151	58	209	4650
3	नागाभिड	एकूण	156	0	33	1533	1722	0	9	167	98	274	5674
		पैकी मुली	54	0	19	786	859	0	0	102	61	163	2662
4	ब्रम्हपूरी	एकूण	0	0	1022	1003	2025	0	11	690	411	1112	8446
		पैकी मुली	0	0	489	388	877	0	0	405	177	582	4182
5	सावली	एकूण	0	0	104	895	999	0	5	137	193	335	3687
		पैकी मुली	0	0	53	447	500	0	0	64	67	131	1784
6	सिंदेवाही	एकूण	0	0	231	770	1001	0	7	179	252	438	4257
		पैकी मुली	0	0	91	431	522	0	0	105	162	267	2065
7	भद्रावती	एकूण	407	185	946	766	2304	0	4	229	165	398	7815
		पैकी मुली	170	94	475	404	1143	0	0	153	71	224	3789
8	चंद्रपूर	एकूण	142	237	3536	4428	8343	1	28	2325	939	3293	31833
		पैकी मुली	67	76	1506	2299	3948	0	0	1422	427	1849	15557
9	मूल	एकूण	0	0	257	651	908	0	5	82	106	193	3681
		पैकी मुली	0	0	139	289	428	0	0	57	37	94	1868
10	पोंभूर्णा	एकूण	0	0	57	410	467	0	3	108	28	139	1948
		पैकी मुली	0	0	18	213	231	0	0	64	3	67	813
11	बल्लारपूर	एकूण	0	0	640	1278	1918	0	9	252	375	636	9014
		पैकी मुली	0	0	315	800	1115	0	0	185	183	368	4542
12	कोरपना	एकूण	0	0	555	1088	1643	0	5	151	29	185	5560
		पैकी मुली	0	0	240	506	746	0	0	76	17	93	2348
13	राजुरा	एकूण	11	201	498	374	1084	0	6	228	90	324	5442
		पैकी मुली	9	98	202	173	482	0	0	133	46	179	2548
14	गोंडपिपरी	एकूण	0	0	191	818	1009	0	6	190	93	289	4460
		पैकी मुली	0	0	90	428	518	0	0	87	33	120	1868
15	जिवती	एकूण	0	0	169	441	610	0	5	56	184	245	3855
		पैकी मुली	0	0	96	219	315	0	0	16	55	71	1643
जिल्हा एकूण		एकूण	716	623	8682	16834	26855	1	117	5202	3153	8473	106259
		पैकी मुली	300	268	3935	8573	13076	0	0	3103	1435	4538	52469

टिप : महाविद्यालयातील विद्यार्थ्यांची संख्या हि फक्त द्वितीय व तृतीय वर्षाच्या विद्यार्थ्यांची आहे. खात्री करून दुरुस्ती करण्यांत आली आहे.

आधार : 1) शिक्षणाधिकारी, प्राथमिक/माध्यमिक, जि. प. चंद्रपूर. 2) सहसंचालक, उच्चशिक्षण, नागपूर विभाग, नागपूर.

तक्ता 8.5

शैक्षणिक संस्थांतील अनुसूचित जमातीच्या विद्यार्थ्यांची संख्या

जिल्हा - चंद्रपूर								संदर्भ वर्ष : 2013-14				
अ. क्र.	तालुका	बाब	प्राथमिक विद्यार्थी					माध्यमिक विद्यार्थी				
			शासकीय	स्थानिक संस्था	खाजगी		एकूण	शासकीय	स्थानिक संस्था	खाजगी		एकूण
					अनुदानित	विना अनुदानित				अनुदानित	विना अनुदानित	
1	2	3	4	5	6	7	8	9	10	11	12	13
1	वरोरा	एकूण	22	2755	521	60	3358	0	150	2554	885	3589
		पैकी मुली	11	1415	215	30	1671	0	81	1316	399	1796
2	चिमूर	एकूण	85	4195	589	201	5070	147	7	4181	843	5178
		पैकी मुली	31	2070	281	95	2477	67	1	2210	405	2683
3	नागभिड	एकूण	35	1693	51	75	1854	418	0	2516	213	3147
		पैकी मुली	19	843	10	35	907	278	0	1275	97	1650
4	ब्रम्हपूरी	एकूण	0	1074	30	135	1239	0	5	910	647	1562
		पैकी मुली	0	519	12	49	580	0	0	427	287	714
5	सावली	एकूण	0	1215	10	22	1247	0	0	1061	126	1187
		पैकी मुली	0	642	3	9	654	0	0	490	71	561
6	सिंदेवाही	एकूण	106	2577	601	145	3429	0	35	1135	1198	2368
		पैकी मुली	93	1290	265	65	1713	0	16	564	565	1145
7	भद्रावती	एकूण	14	2137	321	62	2534	244	79	1428	733	2484
		पैकी मुली	9	1069	142	35	1255	97	36	721	336	1190
8	चंद्रपूर	एकूण	35	1925	1236	680	3876	336	92	3398	1653	5479
		पैकी मुली	15	972	536	291	1814	316	39	1794	727	2876
9	मूल	एकूण	17	1236	421	20	1694	174	35	1683	205	2097
		पैकी मुली	7	622	168	7	804	71	16	759	103	949
10	पोंभूर्णा	एकूण	11	1175	293	20	1499	250	53	293	224	820
		पैकी मुली	6	584	93	8	691	113	31	163	126	433
11	बल्लारपूर	एकूण	0	818	598	392	1808	0	100	1275	307	1682
		पैकी मुली	0	375	265	164	804	0	46	590	120	756
12	कोरपना	एकूण	78	2377	912	135	3502	208	53	1436	1352	3049
		पैकी मुली	30	1180	391	46	1647	96	26	727	537	1386
13	राजूरा	एकूण	65	2401	665	112	3243	440	178	697	1009	2324
		पैकी मुली	30	1254	297	45	1626	194	99	335	459	1087
14	गोंडपिपरी	एकूण	0	1126	923	15	2064	0	0	663	932	1595
		पैकी मुली	0	558	376	5	939	0	0	355	348	703
15	जिवती	एकूण	0	1688	991	26	2705	547	0	208	422	1177
		पैकी मुली	0	853	430	10	1293	277	0	77	166	520
जिल्हा एकूण		एकूण	468	28392	8162	2100	39122	2764	787	23438	10749	37738
		पैकी मुली	251	14246	3484	894	18875	1509	391	11803	4746	18449

तक्ता 8.5 (पुढे चालू)
शैक्षणिक संस्थांतील अनुसूचित जमातीच्या विद्यार्थ्यांची संख्या

जिल्हा : चंद्रपूर										संदर्भ वर्ष - 2013-14			
अ. क्र.	तालुका	बाब	उच्च माध्यमिक विद्यार्थी					महाविद्यालयातील विद्यार्थी					एकूण विद्यार्थी संख्या
			शासकीय	स्थानिक संस्था	खाजगी		एकूण	शासकीय	स्थानिक संस्था	खाजगी		एकूण	
					अनुदानित	विना अनुदानित				अनुदानित	विना अनुदानित		
1	2	3	14	15	16	17	18	19	20	21	22	23	24
1	वरोरा	एकूण	0	0	356	0	356	0	4	169	49	222	7525
		पैकी मुली	0	0	135	0	135	0	0	96	19	115	3717
2	चिमूर	एकूण	0	0	335	0	335	0	10	310	92	412	10995
		पैकी मुली	0	0	151	0	151	0	0	170	44	214	5525
3	नागभिड	एकूण	102	0	71	457	630	0	9	149	72	230	5861
		पैकी मुली	44	0	35	199	278	0	0	91	44	135	2970
4	ब्रम्हपूरी	एकूण	0	0	603	0	603	0	11	202	129	342	3746
		पैकी मुली	0	0	246	0	246	0	0	101	49	150	1690
5	सावली	एकूण	0	0	50	0	50	0	5	47	84	136	2620
		पैकी मुली	0	0	27	0	27	0	0	14	29	43	1285
6	सिंदेवाही	एकूण	0	0	908	0	908	0	7	156	200	363	7068
		पैकी मुली	0	0	411	0	411	0	0	91	124	215	3484
7	भद्रावती	एकूण	88	79	492	0	659	0	4	117	47	168	5845
		पैकी मुली	42	36	223	0	301	0	0	75	22	97	2843
8	चंद्रपूर	एकूण	336	92	1185	0	1613	1	28	863	293	1185	12153
		पैकी मुली	316	39	547	0	902	0	0	458	143	601	6193
9	मूल	एकूण	0	0	215	371	586	0	5	60	93	158	4535
		पैकी मुली	0	0	114	119	233	0	0	33	33	66	2052
10	पोंभूर्णा	एकूण	0	0	107	0	107	0	3	30	10	43	2469
		पैकी मुली	0	0	56	0	56	0	0	11	0	11	1191
11	बल्लारपूर	एकूण	0	0	199	53	252	0	9	80	66	155	3897
		पैकी मुली	0	0	82	0	82	0	0	50	29	79	1721
12	कोरपना	एकूण	0	0	826	140	966	0	5	151	9	165	7682
		पैकी मुली	0	0	327	61	388	0	0	68	3	71	3492
13	राजूरा	एकूण	285	122	641	0	1048	0	6	128	23	157	6772
		पैकी मुली	127	72	275	0	474	0	0	57	15	72	3259
14	गोंडपिपरी	एकूण	0	0	487	0	487	0	6	130	48	184	4330
		पैकी मुली	0	0	202	0	202	0	0	50	15	65	1909
15	जिवती	एकूण	317	0	324	48	689	0	5	16	78	99	4670
		पैकी मुली	157	0	123	12	292	0	0	6	19	25	2130
जिल्हा एकूण		एकूण	1128	293	6799	1069	9289	1	117	2608	1293	4019	90168
		पैकी मुली	686	147	2954	391	4178	0	0	1371	588	1959	43461

टिप : महाविद्यालयातील विद्यार्थ्यांची संख्या हि फक्त द्वितीय व तृतीय वर्षाच्या विद्यार्थ्यांची आहे.

आधार : 1) शिक्षणाधिकारी, प्राथमिक/माध्यमिक, जि. प. चंद्रपूर. 2) सहसंचालक, उच्चशिक्षण, नागपूर विभाग, नागपूर.

तक्ता 8.6

शैक्षणिक संस्थांतील अल्पसंख्यांक विद्यार्थ्यांची संख्या

जिल्हा - चंद्रपूर										संदर्भ वर्ष : 2013-14		
अ. क्र.	तालुका	बाब	प्राथमिक विद्यार्थी					माध्यमिक विद्यार्थी				
			शासकीय	स्थानिक संस्था	खाजगी		एकूण	शासकीय	स्थानिक संस्था	खाजगी		एकूण
					अनुदानित	विना अनुदानित				अनुदानित	विना अनुदानित	
1	2	3	4	5	6	7	8	9	10	11	12	13
1	वरोरा	एकूण	0	1470	2339	873	4682	0	461	11287	3440	15188
		पैकी मुली	0	732	1149	364	2245	0	220	5589	1415	7224
2	चिमूर	एकूण	4	1548	2144	571	4267	8	119	8184	1546	9857
		पैकी मुली	2	765	1133	272	2172	4	65	4246	799	5114
3	नागभिड	एकूण	2	1631	2194	547	4374	144	0	9899	1245	11288
		पैकी मुली	2	795	1139	397	2333	76	0	4997	618	5691
4	ब्रम्हपूरी	एकूण	0	1785	1937	863	4585	0	136	10518	3285	13939
		पैकी मुली	0	890	1001	418	2309	0	63	5309	1574	6946
5	सावली	एकूण	0	2079	1075	334	3488	0	0	5536	1172	6708
		पैकी मुली	0	1016	534	183	1733	0	0	2775	647	3422
6	सिंदेवाही	एकूण	1	2031	1659	659	4350	0	461	11287	3440	15188
		पैकी मुली	1	968	905	430	2304	0	220	5589	1415	7224
7	भद्रावती	एकूण	1	1571	1546	1097	4215	387	554	5171	4471	10583
		पैकी मुली	1	826	762	488	2077	168	262	2583	2085	5098
8	चंद्रपूर	एकूण	3	2090	9075	5297	16465	84	310	19855	14793	35042
		पैकी मुली	1	1057	4597	2316	7971	40	99	9815	6430	16384
9	मूल	एकूण	0	1792	1496	588	3876	36	293	6345	1812	8486
		पैकी मुली	0	887	840	309	2036	21	126	3364	860	4371
10	पोंभूर्णा	एकूण	1	707	328	238	1274	1	129	1528	763	2421
		पैकी मुली	1	346	174	85	606	1	50	774	308	1133
11	बल्लारपूर	एकूण	0	963	2523	1725	5211	0	219	5907	1266	7392
		पैकी मुली	0	470	1362	712	2544	0	88	2842	542	3472
12	कोरपना	एकूण	1	1370	2586	915	4872	48	138	6267	3153	9606
		पैकी मुली	1	701	1152	456	2310	29	60	2951	1400	4440
13	राजूरा	एकूण	1	1687	862	1032	3582	16	938	3842	3092	7888
		पैकी मुली	1	847	411	426	1685	11	464	1872	1309	3656
14	गोंडपिपरी	एकूण	0	1125	653	230	2008	0	0	3743	931	4674
		पैकी मुली	0	596	331	110	1037	0	0	1890	430	2320
15	जिवती	एकूण	9	2634	1703	549	4895	16	0	2118	829	2963
		पैकी मुली	8	1263	718	232	2221	14	0	835	350	1199
जिल्हा एकूण		एकूण	23	24483	32120	15518	72144	740	3758	111487	45238	161223
		पैकी मुली	18	12159	16208	7198	35583	364	1717	55431	20182	77694

तक्ता 8.6(पुढे चालू)
शैक्षणिक संस्थांतील अल्पसंख्यांक विद्यार्थ्यांची संख्या

जिल्हा : चंद्रपूर								संदर्भ वर्ष : 2013-14					
अ. क्र.	तालुका	बाब	उच्च माध्यमिक विद्यार्थी					महाविद्यालयातील विद्यार्थी					एकूण विद्यार्थी संख्या
			शासकीय	स्थानिक संस्था	खाजगी		एकूण	शासकीय	स्थानिक संस्था	खाजगी		एकूण	
					अनुदानित	विना अनुदानित				अनुदानित	विना अनुदानित		
1	2	3	14	15	16	17	18	19	20	21	22	23	24
1	वरोरा	एकूण	0	0	1890	164	2054	0	4	15	4	23	21947
		पैकी मुली	0	0	561	57	618	0	0	6	4	10	10097
2	चिमूर	एकूण	0	0	1929	127	2056	0	10	31	13	54	16234
		पैकी मुली	0	0	691	67	758	0	0	17	11	28	8072
3	नागभिड	एकूण	0	0	2353	152	2505	0	9	14	15	38	18205
		पैकी मुली	0	0	813	79	892	0	0	6	11	17	8933
4	ब्रम्हपूरी	एकूण	0	0	1768	351	2119	0	11	79	18	108	20751
		पैकी मुली	0	0	535	164	699	0	0	33	9	42	9996
5	सावली	एकूण	0	0	1355	51	1406	0	5	18	6	29	11631
		पैकी मुली	0	0	453	27	480	0	0	5	4	9	5644
6	सिंदेवाही	एकूण	0	0	1111	139	1250	0	7	19	4	30	20818
		पैकी मुली	0	0	383	68	451	0	0	6	1	7	9986
7	भद्रावती	एकूण	12	136	1254	617	2019	0	4	58	14	76	16893
		पैकी मुली	8	65	435	289	797	0	0	36	9	45	8017
8	चंद्रपूर	एकूण	33	106	7662	1668	9469	1	28	190	123	342	61318
		पैकी मुली	14	37	2502	755	3308	0	0	76	121	197	27860
9	मूल	एकूण	0	0	632	160	792	0	5	6	4	15	13169
		पैकी मुली	0	0	206	79	285	0	0	1	1	2	6694
10	पोंभूर्णा	एकूण	0	0	502	70	572	0	3	8	2	13	4280
		पैकी मुली	0	0	174	27	201	0	0	3	0	3	1943
11	बल्लारपूर	एकूण	0	0	1998	342	2340	0	9	32	35	76	15019
		पैकी मुली	0	0	771	157	928	0	0	20	15	35	6979
12	कोरपना	एकूण	0	0	2326	290	2616	0	5	23	0	28	17122
		पैकी मुली	0	0	744	113	857	0	0	9	0	9	7616
13	राजूरा	एकूण	3	290	359	562	1214	0	6	30	8	44	12728
		पैकी मुली	1	157	113	200	471	0	0	18	2	20	5832
14	गोंडपिपरी	एकूण	0	0	877	116	993	0	6	17	13	36	7711
		पैकी मुली	0	0	296	56	352	0	0	8	7	15	3724
15	जिवती	एकूण	0	0	856	212	1068	0	5	11	16	32	8958
		पैकी मुली	0	0	243	103	346	0	0	4	4	8	3774
जिल्हा एकूण		एकूण	48	532	26872	5021	32473	1	117	551	275	944	266784
		पैकी मुली	23	259	8920	2241	11443	0	0	248	199	447	125167

टिप : महाविद्यालयातील विद्यार्थ्यांची संख्या हि फक्त द्वितीय व तृतीय वर्षाच्या विद्यार्थ्यांची आहे.

आधार : 1) शिक्षणाधिकारी, प्राथमिक/माध्यमिक, जि. प. चंद्रपूर. 2) सहसंचालक, उच्चशिक्षण, नागपूर विभाग, नागपूर.

तक्ता 8.7
जिल्हयातील साक्षरतेचे प्रमाण

जिल्हा - चंद्रपूर										संदर्भ वर्ष : 2011	
अ. क्र.	तालुके	ग्रामीण/ नागरी	साक्षरता (टक्केवारी)								
			एकूण	पुरुष	स्त्रिया	अनुसूचित जाती			अनुसूचित जमाती		
						एकूण	पुरुष	स्त्रिया	एकूण	पुरुष	स्त्रिया
1	2	3	4	5	6	7	8	9	10	11	12
1	वरोरा	एकूण	84.0	89.8	78.0	83.9	89.6	78.0	78.3	85.7	70.8
		ग्रामीण	81.8	88.3	75.0	82.2	88.4	75.5	77.0	84.6	69.2
		नागरी	89.9	93.9	85.8	87.2	92.0	82.4	86.0	91.7	80.3
2	चिमूर	एकूण	77.4	84.4	70.3	77.9	85.6	70.0	74.6	82.4	66.6
		ग्रामीण	77.4	84.4	70.3	77.9	85.6	70.0	74.6	82.4	66.6
		नागरी	0.0	0.0	0.0	0.0	0.0	0.0	0.0	0.0	0.0
3	नागभिड	एकूण	76.5	85.4	67.6	79.2	88.9	69.4	73.7	82.9	64.7
		ग्रामीण	76.5	85.4	67.6	79.2	88.9	69.4	73.7	82.9	64.7
		नागरी	0.0	0.0	0.0	0.0	0.0	0.0	0.0	0.0	0.0
4	ब्रम्हपूरी	एकूण	78.2	86.3	70.0	81.8	90.1	73.2	74.7	84.1	65.1
		ग्रामीण	74.9	84.2	65.5	78.5	88.3	68.4	71.5	81.8	61.2
		नागरी	89.7	93.5	85.8	89.7	94.6	84.4	89.2	94.5	83.8
5	सावली	एकूण	70.1	80.4	59.6	75.6	87.1	64.0	69.9	81.6	57.9
		ग्रामीण	70.1	80.4	59.6	75.6	87.1	64.0	69.9	81.6	57.9
		नागरी	0.0	0.0	0.0	0.0	0.0	0.0	0.0	0.0	0.0
6	सिंदेवाही	एकूण	76.8	86.2	67.2	81.3	90.9	71.8	74.5	84.6	64.3
		ग्रामीण	76.8	86.2	67.2	81.3	90.9	71.8	74.5	84.6	64.3
		नागरी	0.0	0.0	0.0	0.0	0.0	0.0	0.0	0.0	0.0
7	भद्रावती	एकूण	84.2	90.0	78.0	84.0	89.8	77.8	77.7	85.5	69.6
		ग्रामीण	80.6	87.6	73.1	79.7	86.7	72.3	75.7	84.2	66.9
		नागरी	88.2	92.6	83.5	86.5	91.6	81.0	84.9	90.5	79.2
8	चंद्रपूर	एकूण	87.5	91.8	83.0	86.6	91.4	81.7	81.8	87.6	75.9
		ग्रामीण	79.3	85.4	72.8	82.1	88.3	75.6	72.9	80.0	65.7
		नागरी	89.1	93.0	85.0	87.3	91.9	82.5	86.2	91.3	80.9
9	मुल	एकूण	71.8	79.8	63.9	78.5	87.2	69.9	68.3	77.3	59.4
		ग्रामीण	68.8	77.5	60.2	76.1	85.5	66.8	67.3	76.5	58.1
		नागरी	82.1	87.7	76.5	84.4	91.4	77.5	75.0	82.5	67.6
10	पोंभर्णा	एकूण	70.5	78.8	62.0	75.2	82.9	67.5	69.3	78.4	59.8
		ग्रामीण	70.5	78.8	62.0	75.2	82.9	67.5	69.3	78.4	59.8
		नागरी	0.0	0.0	0.0	0.0	0.0	0.0	0.0	0.0	0.0

तक्ता 8.7 (पुढे चालू)

जिल्हयातील साक्षरतेचे प्रमाण

जिल्हा - चंद्रपूर									संदर्भ वर्ष : 2011		
अ. क्र.	तालुके	ग्रामीण/ नागरी	साक्षरता (टक्केवारी)								
			एकूण	पुरुष	स्त्रिया	अनुसूचित जाती			अनुसूचित जमाती		
						एकूण	पुरुष	स्त्रिया	एकूण	पुरुष	स्त्रिया
1	2	3	4	5	6	7	8	9	10	11	12
11	बल्लारपूर	एकूण	84.4	90.5	77.8	86.0	92.5	79.3	76.7	84.4	68.4
		ग्रामीण	77.0	84.6	68.7	84.1	92.0	75.7	71.9	80.2	62.8
		नागरी	86.6	92.4	80.6	86.2	92.6	79.7	81.5	88.8	73.9
12	कोरपना	एकूण	81.1	87.1	74.7	82.7	88.2	77.0	71.7	79.7	63.5
		ग्रामीण	79.1	86.2	71.5	81.0	87.0	74.6	71.2	79.5	62.5
		नागरी	85.2	89.0	81.2	84.4	89.3	79.2	74.7	80.6	68.4
13	राजूरा	एकूण	78.9	85.1	72.4	80.1	86.9	72.8	68.3	76.2	60.0
		ग्रामीण	75.4	82.5	67.9	77.4	84.8	69.4	66.9	75.0	58.4
		नागरी	87.8	91.5	83.8	85.5	91.1	79.5	79.3	85.2	72.5
14	गोंडपिपरी	एकूण	72.0	80.8	62.9	76.2	84.7	67.5	70.6	79.7	61.3
		ग्रामीण	70.5	79.7	61.1	75.1	83.9	66.1	68.7	78.1	59.0
		नागरी	84.4	90.0	78.6	86.5	93.0	80.7	85.5	92.1	78.6
15	जिवती	एकूण	65.4	75.2	55.2	72.9	81.5	64.0	55.0	63.8	46.1
		ग्रामीण	65.4	75.2	55.2	72.9	81.5	64.0	55.0	63.8	46.1
		नागरी	0.0	0.0	0.0	0.0	0.0	0.0	0.0	0.0	0.0
जिल्हा एकूण	एकूण	80.0	86.8	73.0	82.2	89.1	75.1	73.8	82.0	65.4	
	ग्रामीण	75.5	83.7	67.1	78.3	86.7	69.6	71.7	80.4	62.8	
	नागरी	88.2	92.5	83.7	86.8	92	81.6	84.0	89.7	78.1	

आधार : भारताची जनगणना 2011

तक्ता 8.8

इयत्तानिहाय विद्यार्थ्यांची संख्या

जिल्हा - चंद्रपूर		संदर्भ वर्ष - 2013-14											
अ.क्र	तालुका	विद्यार्थी संख्या (हजारमध्ये)											
		1ली		2 री		3 री		4 थी		5 वी		6 वी	
		मुले	मुली	मुले	मुली	मुले	मुली	मुले	मुली	मुले	मुली	मुले	मुली
1	2	3	4	5	6	7	8	9	10	11	12	13	14
1	वरोरा	1.6	1.5	1.7	1.5	1.7	1.7	2	1.7	2.1	2	2.3	2.1
2	चिमूर	1.5	1.4	1.5	1.3	1.5	1.3	1.6	1.8	2.5	2.5	2.4	2.5
3	नागभिड	1.1	1	1.1	1	1.1	1.1	1.4	1.3	1.7	1.6	1.8	1.9
4	ब्रम्हपूरी	1.9	1.8	1.9	1.8	1.9	1.7	1.9	1.7	2	1.8	1.8	1.8
5	सावली	0.7	0.8	0.7	0.8	0.8	0.8	0.9	0.9	1	1	1.1	1.1
6	सिंदेवाही	0.8	0.8	0.8	0.9	0.9	0.9	1	1	1.2	1.2	1.5	1.4
7	भद्रावती	1.8	1.7	1.8	1.7	1.8	1.7	1.8	1.3	2.3	1.6	2.3	1.5
8	चंद्रपूर	5.9	5	5.9	5	5.9	5	5.8	5	5.8	5.8	5.9	5.8
9	मुल	0.9	0.8	0.9	0.8	0.9	0.8	1.1	1.1	1.3	1.2	1.6	1.6
10	पोंभूणा	0.3	0.3	0.3	0.3	0.3	0.3	0.4	0.4	0.5	0.4	0.6	0.5
11	बल्लारपूर	1.8	1.2	1.8	1.3	1.8	1.2	1.8	1.4	2.2	1.4	2.2	1.4
12	कोरपना	1.2	1.1	1.2	1.2	1.2	1.1	1.8	1.5	2	1.6	2.1	1.9
13	राजुरा	1.1	1	1.1	1.1	1.1	1.1	1.2	1.1	1.5	1.3	1.9	1.6
14	गोंडपिपरी	0.7	0.7	0.7	0.7	0.6	0.7	0.8	0.8	1.2	1.1	1.2	1.1
15	जिवती	0.7	0.7	0.7	0.8	0.7	0.7	1	1	1.1	1	0.9	0.8
जिल्हा एकूण		22.0	19.8	22.1	20.2	22.2	20.1	24.5	22.0	28.4	25.5	29.6	27.0

तक्ता 8.8 (पुढे चालू)
इयत्तानिहाय विद्यार्थ्यांची संख्या

जिल्हा - चंद्रपूर		संदर्भ वर्ष - 2013-14											
अ.क्र.	तालुका	विद्यार्थी संख्या (हजारमध्ये)											
		7 वी		8 वी		एकूण (1-8)		9 वी		10 वी		11 वी	
		मुले	मुली	मुले	मुली	मुले	मुली	मुले	मुली	मुले	मुली	मुले	मुली
1	2	15	16	17	18	19	20	21	22	23	24	25	26
1	वरोरा	2.4	2.4	2.7	2.5	16.5	15.4	3.2	2.6	4	3.6	4.8	3.8
2	चिमूर	2.2	2.4	2	2.1	15.2	15.3	2.4	2.7	3	3.1	3.7	3.8
3	नागभिड	2.1	2.2	2.2	2.3	12.5	12.4	2.4	2.5	2.9	3	3.7	3.5
4	ब्रम्हपूरी	1.9	1.8	1.9	1.8	15.2	14.2	2.9	3	3.6	3.3	4	3.4
5	सावली	1.4	1.4	1.5	1.6	8.1	8.4	0.9	0.9	1.4	1.3	2	2
6	सिंदेवाही	1.6	1.5	1.8	1.7	9.6	9.4	1.6	1.5	1.9	2	2.1	2.2
7	भद्रावती	2.3	1.6	2.3	1.6	16.4	12.7	2.9	2.6	3	2.8	3.9	3.5
8	चंद्रपूर	4.4	4.6	4.4	4.4	44.0	40.6	8.5	8.2	11.7	9.7	13.2	13.3
9	मुल	1.6	1.7	1.7	1.8	10.0	9.8	1.3	1.3	2.2	2.1	2.6	2.5
10	पोंभूणा	0.6	0.6	0.6	0.7	3.6	3.5	0.6	0.6	0.7	0.6	0.9	0.8
11	बल्लारपूर	2.2	1.4	2.2	1.4	16.0	10.7	2.4	2.3	2.6	2.4	2.9	2.8
12	कोरपना	2.2	2	2.3	2.2	14.0	12.6	2.6	2.3	3.1	2.7	4	3.3
13	राजुरा	2.1	1.9	2.3	2.1	12.3	11.2	1.7	1.8	2.1	1.9	2	2.3
14	गोंडपिपरी	1.1	1.1	1	1.1	7.3	7.3	1	0.9	1.1	1.1	1.9	1.9
15	जिवती	0.7	0.6	0.6	0.4	6.4	6.0	0.7	0.6	1	0.7	1.1	0.7
जिल्हा एकूण		28.8	27.2	29.5	27.7	207.1	189.5	35.1	33.8	44.3	40.3	52.8	49.8

तक्ता 8.8 (पुढे चालू)

इयत्तानिहाय विद्यार्थ्यांची संख्या

जिल्हा - चंद्रपूर				संदर्भ वर्ष - 2013-14			
अ.क्र.	तालुका	विद्यार्थी संख्या (हजारमध्ये)					
		12 वी		एकूण (9--12)		एकूण (1--12)	
		मुले	मुली	मुले	मुली	मुले	मुली
1	2	27	28	29	30	31	32
1	वरोरा	4.9	4.2	16.9	14.2	33.4	29.6
2	चिमूर	3.8	4.1	12.9	13.7	28.1	29
3	नागभिड	3.8	3.9	12.8	12.9	25.3	25.3
4	ब्रम्हपूरी	4.6	3.4	15.1	13.1	30.3	27.3
5	सावली	2.3	2.4	6.6	6.6	15	15
6	सिंदेवाही	2.4	2.4	8	8.1	18	17.5
7	भद्रावती	4	3.8	13.8	12.7	30.2	25.4
8	चंद्रपूर	18.8	14.5	52.2	45.7	96.2	86.3
9	मुल	2.8	2.6	8.9	8.5	18.9	18.3
10	पोंभूणा	0.8	0.8	3	2.8	6.6	6.3
11	बल्लारपूर	2.9	2.9	10.8	10.4	26.8	21.1
12	कोरपना	4.2	3.6	13.9	11.9	27.9	24.5
13	राजूरा	3.1	2.6	8.9	8.6	21.2	19.8
14	गोंडपिपरी	2.3	2.3	6.3	6.2	14	13.5
15	जिवती	1.2	0.9	4	2.9	10	8.9
जिल्हा एकूण		61.9	54.4	194.1	178.3	401.2	367.8

टिप : तक्त्या मधील शासकीय, स्थानिक स्वराज्य संस्था, खाजगी अनुदानित शाळा, व खाजगी विना अनुदानित शाळा यांची पटसंख्या मध्ये वाढ झाल्यामुळे शिक्षक व विद्यार्थी यांच्या संख्ये मध्ये वाढ आढळून येत आहे. सदर माहिती ही सर्व शिक्षण अभियान च्या अंतर्गत घेतलेली आहे. (from UDISE).

आधार : शिक्षणाधिकारी, प्राथमिक/माध्यमिक, जि. प. चंद्रपूर.

तक्ता 8.9

प्राथमिक शाळांतील विद्यार्थ्यांचे उत्तीर्णतेचे प्रमाण

जिल्हा - चंद्रपूर					संदर्भ वर्ष - 2013-14		
अ.क्र.	तालुका	उत्तीर्ण विद्यार्थ्यांची संख्या					
		इ. 4 थी			इ.8 वी		
		मुले	मुली	एकूण	मुले	मुली	एकूण
1	2	3	4	5	6	7	8
1	वरोरा	1877	1715	3592	1877	1835	3712
2	चिमूर	1181	1141	2322	2251	2114	4365
3	नागभिड	1364	1254	2618	2231	2301	4532
4	ब्रम्हपूरी	424	400	824	634	679	1313
5	सावली	901	891	1792	1468	1579	3047
6	सिंदेवाही	1104	1067	2171	1701	1829	3530
7	भद्रावती	1791	1348	3139	2300	1562	3862
8	चंद्रपूर	1783	1372	3155	2191	1431	3622
9	मूल	1835	1481	3316	2282	2074	4356
10	पोंर्भूणा	1023	978	2001	1777	1745	3522
11	बल्लारपूर	5872	4965	10837	4396	4432	8828
12	कोरपना	1001	975	1976	621	392	1013
13	राजूरा	1593	1769	3362	1995	2145	4140
14	गोडपिंपरी	835	798	1633	1090	1080	2170
15	जिवती	1997	1746	3743	2678	2530	5208
जिल्हा एकूण		24581	21900	46481	29492	27728	57220

आधार : शिक्षणाधिकारी प्राथमिकजि.प.चंद्रपूर

तक्ता 8.10
प्राथमिक शाळांतील विद्यार्थ्यांच्या गळतीचे प्रमाण

जिल्हा - चंद्रपूर						संदर्भ वर्ष - 2013-14	
अ.क्र.	तालुका	विद्यार्थ्यांच्या गळतीचे प्रमाण					
		इ. 4 थी			इ. 8 वी		
		मुले	मुली	एकूण	मुले	मुली	एकूण
1	2	3	4	5	6	7	8
1	वरोरा	1.0	1.0	2.0	1.0	1.0	2.0
2	चिमूर	0.5	1.0	1.5	1.0	0.7	1.7
3	नागभिड	0.5	1.0	1.5	1.0	1.0	2.0
4	ब्रम्हपूरी	1.0	0.5	1.5	0.7	0.7	1.3
5	सावली	1.0	1.0	2.0	1.0	1.0	2.0
6	सिंदेवाही	1.0	1.0	2.0	1.0	2.0	3.0
7	भद्रावती	1.0	0.5	1.5	0.7	0.7	1.3
8	चंद्रपूर	1.0	0.8	1.8	0.5	0.5	1.0
9	मूल	0.5	0.5	1.0	1.0	1.0	2.0
10	पोंभूर्णा	1.0	1.0	2.0	1.0	1.0	2.0
11	बल्लारपूर	0.5	1.0	1.5	1.0	1.0	2.0
12	कोरपना	1.0	2.0	3.0	1.0	1.0	2.0
13	राजूरा	2.0	1.0	3.0	1.0	1.0	2.0
14	गोंडपिपरी	1.0	1.0	2.0	1.0	1.0	2.0
15	जिवती	1.0	1.0	2.0	1.0	1.0	2.0
जिल्हा एकूण		0.9	0.9	1.8	0.8	0.8	1.7

आधार : : शिक्षणाधिकारी प्राथमिकजि.प.चंद्रपूर

तक्ता 8.11

शारीरिक शिक्षण महाविद्यालये, क्रिडांगणे, क्रिडा संस्था आणि क्रिडा शिष्यवृत्तीधारक

जिल्हा- चंद्रपूर							संदर्भ वर्ष - 2013-14	
अ.क्र.	तालुका	शारीरिक शिक्षण महाविद्यालये (संख्या)	अधिकृत क्रिडा संकुले, क्रीडांगणे, व्यायाम शाळा (संख्या)			खेळाच्या स्टेडियमची संख्या	अधिकृत जलतरण तलाव (संख्या)	वर्षात घेतलेली क्रिडा प्रशिक्षण शिबिरे (संख्या)
			क्रिडा संकुले	क्रिडांगणे	व्यायाम शाळा			
1	2	3	4	5	6	7	8	9
1	वरोरा	1	1	6	7	1	0	2
2	चिमूर	1	1	6	7	1	0	1
3	नागाभिड	1	0	4	6	1	0	1
4	ब्रम्हपूरी	0	1	5	6	1	0	1
5	सावली	0	0	6	5	1	0	1
6	सिंदेवाही	0	1	7	6	1	0	1
7	भद्रावती	0	1	9	9	1	0	1
8	चंद्रपूर	2	1	14	11	2	4	2
9	मूल	0	1	11	8	1	0	1
10	पोंभूर्णा	0	0	9	3	1	0	1
11	बल्लारपूर	0	1	7	4	1	0	1
12	कोरपना	1	0	6	6	1	0	1
13	राजूर	0	1	6	6	1	1	1
14	गोंडपिपरी	0	1	7	5	1	0	1
15	जिवती	0	0	5	5	0	0	1
जिल्हा एकूण		6	10	108	94	15	5	17

तक्ता 8.11(पुढे चालू)

शारीरिक शिक्षण महाविद्यालये, क्रिडांगणे, क्रिडा संस्था आणि क्रिडा शिष्यवृत्तीधारक

जिल्हा : चंद्रपूर							संदर्भ वर्ष : 2013-14			
अ.क्र.	तालुका	जिल्हा/राज्यपातळीवर निवड झालेल्या खेळाडूंची संख्या		क्रिडा शिष्यवृत्ती धारकांची संख्या		विशेष पुरस्कार प्राप्त खेळाडूंची संख्या				मान्यताप्राप्त क्रिडा प्रशिक्षक (संख्या)
		एकूण	पैकी मुली	एकूण	पैकी मुली	जिल्हास्तरीय पुरस्कार	राज्यस्तरीय पुरस्कार	राष्ट्रीय पुरस्कार	आंतरराष्ट्रीय पुरस्कार	
1	2	10	11	12	13	14	15	16	17	18
1	वरोरा	9	4	1	1	0	0	0	0	1
2	चिमूर	6	0	0	0	0	0	0	0	0
3	नागाभिड	0	0	0	0	0	0	0	0	0
4	ब्रम्हपूरी	64	16	0	0	0	0	0	0	0
5	सावली	0	0	0	0	0	0	0	0	0
6	सिंदेवाही	32	16	2	1	0	0	0	0	0
7	भद्रावती	25	14	2	1	0	0	0	0	0
8	चंद्रपूर	94	42	6	1	6	0	0	0	5
9	मूल	7	3	0	0	0	0	0	0	0
10	पोंभूर्णा	0	0	0	0	0	0	0	0	0
11	बल्लारपूर	16	0	0	0	0	0	0	0	0
12	कोरपना	7	4	1	0	0	0	0	0	0
13	राजूर	18	4	0	0	0	0	0	0	0
14	गोंडपिपरी	10	4	1	1	0	0	0	0	0
15	जिवती	0	0	0	0	0	0	0	0	0
जिल्हा एकूण		288	107	13	5	6	0	0	0	6

आधार : जिल्हा क्रिडा अधिकारी कार्यालय चंद्रपूर

तक्ता 8.12

इयत्ता दहावी नंतर विविध क्षेत्रातील उपलब्ध प्रवेश क्षमता

जिल्हा - चंद्रपूर												संदर्भ वर्ष - 2013-14			
अ. क्र.	तालुका	प्रवेश क्षमता													
		आय.टी.आय.		तंत्रनिकेतन		एम.सी.व्ही.सी.		विज्ञान शाखा		वाणिज्य शाखा		कला शाखा		इतर	
		शासकीय	खाजगी	शासकीय	खाजगी	शासकीय	खाजगी	शासकीय	खाजगी	शासकीय	खाजगी	शासकीय	खाजगी	शासकीय	खाजगी
1	2	3	4	5	6	7	8	9	10	11	12	13	14	15	16
1	वरोरा	328	184	0	35	60	60	0	720	0	160	0	1680	0	0
2	चिमूर	136	0	0	0	0	0	0	75	0	80	0	1920	0	120
3	नागभिड	176	0	0	0	0	180	0	240	0	0	0	1760	0	80
4	ब्रम्हपूरी	300	128	45	75	0	80	0	925	0	80	0	1440	0	240
5	सावली	164	0	0	0	0	60	0	160	0	0	0	1120	0	0
6	सिंदेवाही	176	0	0	0	0	0	0	320	0	0	0	1040	0	0
7	भद्रावती	112	125	0	0	0	180	0	400	0	0	0	1520	0	0
8	चंद्रपूर	1208	550	45	150	60	480	80	3360	0	1280	80	2960	0	200
9	मूल	124	48	0	0	0	120	0	320	0	80	0	1200	0	0
10	पोंभूर्णा	132	0	0	0	0	60	0	160	0	0	0	480	0	0
11	बल्लारपूर	152	360	0	60	0	120	0	1200	0	320	0	960	0	0
12	कोरपना	156	0	0	0	0	180	0	560	0	80	0	1680	0	0
13	राजूरा	520	68	0	70	60	120	80	640	0	240	80	1200	0	120
14	गोंडपिपरी	268	0	0	0	0	120	0	320	0	0	0	800	0	85
15	जिवती	100	0	0	0	0	0	80	400	0	0	80	880	0	0
जिल्हा एकूण		4 052	14 63	90	390	180	1760	240	9800	0	2320	240	20640	0	845

टिप : वर्ष 2009-10 पासून 4 कनिष्ठ महाविद्यालय वर्ग 11 चे विद्यार्थी न मिळल्यामुळे बंद केले आहे.

आधार : 1) जिल्हा व्यवसाय शिक्षण व प्रशिक्षण कार्यालय चंद्रपूर 2) शिक्षणाधिकारी माध्यमिक जि.प.चंद्रपूर
3. सहसंचालक , तंत्रशिक्षण प्रादेशिक कार्यालय नागपूर

तक्ता 8.13

वर्षाच्या सुरुवातीला प्राप्त अर्जाची संख्या व प्रवेश मिळालेल्या विद्यार्थ्यांची संख्या

जिल्हा - चंद्रपूर												संदर्भ वर्ष - 2013-14			
अ. क्र.	तालुका	संस्थेचा प्रकार													
		आय.टी.आय.		तंत्रनिकेतन		एम.सी.व्ही.सी.		विज्ञान शाखा		वाणिज्य शाखा		कला शाखा		इतर	
		प्राप्त अर्ज	प्रवेश	प्राप्त अर्ज	प्रवेश	प्राप्त अर्ज	प्रवेश	प्राप्त अर्ज	प्रवेश	प्राप्त अर्ज	प्रवेश	प्राप्त अर्ज	प्रवेश	प्राप्त अर्ज	प्रवेश
1	2	3	4	5	6	7	8	9	10	11	12	13	14	15	16
1	वरोरा	2260	322	95	32	118	118	795	720	200	160	1400	1397	0	0
2	चिमूर	450	118	0	0	0	0	90	75	86	80	1420	1412	125	120
3	नागाभिड	370	111	0	0	150	145	180	173	0	0	1218	1213	80	80
4	ब्रम्हपूरी	440	212	145	111	80	80	929	924	55	55	1079	1074	245	240
5	सावली	180	125	0	0	60	54	105	102	0	0	865	860	0	0
6	सिंदेवाही	210	160	0	0	0	0	335	320	0	0	960	955	0	0
7	भद्रावती	270	212	0	0	170	170	355	350	0	0	806	800	0	0
8	चंद्रपूर	3500	1111	201	190	400	395	3035	3027	920	915	1988	1983	203	200
9	मूल	322	165	0	0	127	120	300	293	100	80	907	902	0	0
10	पोंभूर्णा	210	111	0	0	65	60	175	160	0	0	280	277	0	0
11	बल्लारपूर	325	315	90	55	126	120	1225	1200	185	185	576	571	0	0
12	कोरपना	180	120	0	0	110	110	600	560	20	20	1000	995	0	0
13	राजुरा	1224	380	95	65	181	179	630	630	116	111	720	714	125	120
14	गोंडपिपरी	230	202	0	0	111	111	240	240	0	0	525	520	80	80
15	जिवती	170	92	0	0	0	0	150	150	0	0	495	489	0	0
जिल्हा एकूण		10341	3756	626	453	1698	1662	9144	8924	1682	1606	14239	14162	858	840

आधार : 1) जिल्हा व्यवसाय शिक्षण व प्रशिक्षण कार्यालय चंद्रपूर 2) शिक्षणाधिकारी (माध्यमिक) जि.प. चंद्रपूर.

3. सहसंचालक, तंत्रशिक्षण प्रादेशिक कार्यालय नागपूर

तक्ता 8.14

जिल्ह्यातील महाविद्यालयांबाबतची माहिती

जिल्हा - चंद्रपूर										संदर्भ वर्ष : 2013-14		
अ. क्र.	तालुका	बाब	शासकीय महाविद्यालये					खाजगी अनुदानित महाविद्यालये				
			संख्या	शिक्षकांची संख्या	विद्यार्थ्यांची संख्या		स्वच्छता गृहांची सुविधा असलेले महाविद्यालये	संख्या	शिक्षकांची संख्या	विद्यार्थ्यांची संख्या		स्वच्छता गृहांची सुविधा असलेले महाविद्यालये
					मुले	मुली				मुले	मुली	
1	2	3	4	5	6	7	8	9	10	11	12	13
1	वरोरा	एकूण	0	0	0	0	0	2	15	60	225	2
		पैकी मुर्लीकरिता	0	0	0	0	0	0	0	0	0	0
2	चिमूर	एकूण	0	0	0	0	0	4	29	350	485	4
		पैकी मुर्लीकरिता	0	0	0	0	0	0	0	0	0	0
3	नागभिड	एकूण	0	0	0	0	0	4	25	150	189	4
		पैकी मुर्लीकरिता	0	0	0	0	0	0	0	0	0	0
4	ब्रम्हपूरी	एकूण	0	0	0	0	0	2	12	80	165	2
		पैकी मुर्लीकरिता	0	0	0	0	0	0	0	0	0	0
5	सावली	एकूण	0	0	0	0	0	1	26	160	110	1
		पैकी मुर्लीकरिता	0	0	0	0	0	0	0	0	0	0
6	सिंदेवाही	एकूण	0	0	0	0	0	2	35	275	525	2
		पैकी मुर्लीकरिता	0	0	0	0	0	0	0	0	0	0
7	भद्रावती	एकूण	0	0	0	0	0	2	28	175	395	2
		पैकी मुर्लीकरिता	0	0	0	0	0	0	0	0	0	0
8	चंद्रपूर	एकूण	1	30	883	583	1	9	190	1150	1960	9
		पैकी मुर्लीकरिता	0	0	0	0	0	1	50	0	815	1
9	मुल	एकूण	0	0	0	0	0	2	15	189	215	2
		पैकी मुर्लीकरिता	0	0	0	0	0	0	0	0	0	0
10	पोंभर्णा	एकूण	0	0	0	0	0	3	16	100	84	3
		पैकी मुर्लीकरिता	0	0	0	0	0	0	0	0	0	0
11	बल्लारपूर	एकूण	0	0	0	0	0	3	45	120	280	3
		पैकी मुर्लीकरिता	0	0	0	0	0	1	15	0	225	1
12	कोरपना	एकूण	0	0	0	0	0	4	25	124	145	4
		पैकी मुर्लीकरिता	0	0	0	0	0	0	0	0	0	0
13	राजूरा	एकूण	0	0	0	0	0	1	26	135	250	1
		पैकी मुर्लीकरिता	0	0	0	0	0	0	0	0	0	0
14	गोंडपिपरी	एकूण	0	0	0	0	0	3	25	225	120	3
		पैकी मुर्लीकरिता	0	0	0	0	0	0	0	0	0	0
15	जिवती	एकूण	0	0	0	0	0	1	8	65	45	1
		पैकी मुर्लीकरिता	0	0	0	0	0	0	0	0	0	0
जिल्हा एकूण		एकूण	1	30	883	583	1	43	520	3358	5193	43
		पैकी मुर्लीकरिता	0	0	0	0	0	2	65	0	1040	2

तक्ता 8.14 (पुढे चालू)

जिल्ह्यातील महाविद्यालयांबाबतची माहिती

जिल्हा : चंद्रपूर								संदर्भ वर्ष : 2013-14				
अ.क्र.	तालुका	बाब	खाजगी विनाअनुदानित महाविद्यालये					एकूण महाविद्यालये				
			संख्या	शिक्षकांची संख्या	विद्यार्थ्यांची संख्या		स्वच्छता गृहांची सुविधा असलेले महाविद्यालये	संख्या	शिक्षकांची संख्या	विद्यार्थ्यांची संख्या		स्वच्छता गृहांची सुविधा असलेले महाविद्यालये
					मुले	मुली				मुले	मुली	
1	2	3	14	15	16	17	18	19	20	21	22	23
1	वरोरा	एकूण	3	14	147	215	3	5	29	207	440	5
		पैकी मुलीकरिता	0	0	0	0	0	0	0	0	0	0
2	चिमूर	एकूण	9	36	135	195	9	13	65	485	680	13
		पैकी मुलीकरिता	0	0	0	0	0	0	0	0	0	0
3	नागभिड	एकूण	6	26	250	350	6	10	51	400	539	10
		पैकी मुलीकरिता	0	0	0	0	0	0	0	0	0	0
4	ब्रम्हपूरी	एकूण	9	32	235	258	9	11	44	315	423	11
		पैकी मुलीकरिता	0	0	0	0	0	0	0	0	0	0
5	सावली	एकूण	4	19	250	150	4	5	45	410	260	5
		पैकी मुलीकरिता	0	0	0	0	0	0	0	0	0	0
6	सिंदेवाही	एकूण	5	23	260	315	5	7	58	535	840	7
		पैकी मुलीकरिता	0	0	0	0	0	0	0	0	0	0
7	भद्रावती	एकूण	2	11	115	210	2	4	39	290	605	4
		पैकी मुलीकरिता	0	0	0	0	0	0	0	0	0	0
8	चंद्रपूर	एकूण	19	52	875	715	19	29	272	2908	3258	29
		पैकी मुलीकरिता	1	6	0	120	1	2	56	0	935	2
9	मुल	एकूण	4	19	120	90	4	6	34	309	305	6
		पैकी मुलीकरिता	0	0	0	0	0	0	0	0	0	0
10	पोंभर्णा	एकूण	1	5	30	20	1	4	21	130	104	4
		पैकी मुलीकरिता	0	0	0	0	0	0	0	0	0	0
11	बल्लारपूर	एकूण	6	15	150	120	6	9	60	270	400	9
		पैकी मुलीकरिता	0	0	0	0	0	1	15	0	225	1
12	कोरपना	एकूण	4	18	135	90	4	8	43	259	235	8
		पैकी मुलीकरिता	0	0	0	0	0	0	0	0	0	0
13	राजूरा	एकूण	5	15	95	85	5	6	41	230	335	6
		पैकी मुलीकरिता	0	0	0	0	0	0	0	0	0	0
14	गोंडपिपरी	एकूण	4	17	145	125	4	7	42	370	245	7
		पैकी मुलीकरिता	0	0	0	0	0	0	0	0	0	0
15	जिवती	एकूण	4	18	210	156	4	5	26	275	201	5
		पैकी मुलीकरिता	0	0	0	0	0	0	0	0	0	0
जिल्हा एकूण		एकूण	85	320	3152	3094	85	129	870	7393	8870	129
		पैकी मुलीकरिता	1	6	0	120	1	3	71	0	1160	3

टिप : वरील माहितीमध्ये फक्त द्वितीय व तृतीय वर्षाच्या विद्यार्थ्यांच्या संख्येचा उल्लेख करण्यांत आलेला आहे . तक्ता दुरुस्त करून सादर करण्यांत येत आहे.

आधार : सहसंचालक उच्चशिक्षण नागपूर विभाग नागपूर.

तक्ता 8.15

व्यावसायिक शिक्षण संस्था

जिल्हा - चंद्रपूर											संदर्भ वर्ष : 2013-14			
अ.क्र.	तालुका	शैक्षणिक संस्था प्रकार												
		तांत्रिक व व्यवसाय शिक्षणाच्या शाळा				अभियांत्रिकी शिक्षण संस्था								
						पदविका स्तरावरील				पदवी स्तरावरील				
		संस्था संख्या	प्रवेश क्षमता	प्राप्त अर्ज	प्रवेश	संस्था संख्या	प्रवेश क्षमता	प्राप्त अर्ज	प्रवेश	संस्था संख्या	प्रवेश क्षमता	प्राप्त अर्ज	प्रवेश	
1	2	3	4	5	6	7	8	9	10	11	12	13	14	
1	वरोरा	9	547	2355	354	1	300	315	291	0	0	0	0	
2	चिमूर	3	136	450	118	0	0	0	0	0	0	0	0	
3	नागभिड	5	176	370	111	0	0	0	0	0	0	0	0	
4	ब्रम्हपूरी	5	548	585	323	3	1203	1251	1146	0	0	0	0	
5	सावली	3	164	180	125	0	0	0	0	0	0	0	0	
6	सिंदेवाही	4	176	210	160	0	0	0	0	0	0	0	0	
7	भद्रावती	8	237	270	212	0	0	0	0	1	300	315	125	
8	चंद्रपूर	35	1953	3701	1301	7	2596	2813	1776	2	860	904	852	
9	मूल	4	172	322	165	0	0	0	0	0	0	0	0	
10	पोंभूर्णा	2	132	210	111	0	0	0	0	0	0	0	0	
11	बल्लारपूर	11	572	415	370	1	357	441	289	1	480	315	228	
12	कोरपना	6	156	180	120	0	0	0	0	0	0	0	0	
13	राजूरा	11	658	1319	445	1	255	315	189	0	0	0	0	
14	गोंडपिपरी	4	268	230	202	0	0	0	0	0	0	0	0	
15	जिवती	1	100	170	92	0	0	0	0	0	0	0	0	
जिल्हा एकूण		111	5995	10967	4209	13	4711	5135	3691	4	1640	1534	1205	

तक्ता 8.15 (पुढे चालू)

व्यावसायिक शिक्षण संस्था

जिल्हा : चंद्रपूर							संदर्भ वर्ष : 2013-14			
अ.क्र.	तालुका	शैक्षणिक संस्था प्रकार								
		वैद्यकीय शिक्षण(आयुर्वेद व युनानी विद्याशाख)(होमिओपॅथी विद्याशाख)								
		पदविका स्तरावरील				पदवी स्तरावरील				
		संस्था संख्या	प्रवेश क्षमता	प्राप्त अर्ज	प्रवेश	संस्था संख्या	प्रवेश क्षमता	प्राप्त अर्ज	प्रवेश	
1	2	15	16	17	18	19	20	21	22	
1	वरोरा	0	0	0	0	0	0	0	0	
2	चिमूर	0	0	0	0	0	0	0	0	
3	नागभिड	0	0	0	0	0	0	0	0	
4	ब्रम्हपूरी	0	0	0	0	0	0	0	0	
5	सावली	0	0	0	0	0	0	0	0	
6	सिंदेवाही	0	0	0	0	0	0	0	0	
7	भद्रावती	0	0	0	0	0	0	0	0	
8	चंद्रपूर	0	0	0	0	3	190	50	50	
9	मूल	0	0	0	0	0	0	0	0	
10	पोंभूर्णा	0	0	0	0	0	0	0	0	
11	बल्लारपूर	0	0	0	0	0	0	0	0	
12	कोरपना	0	0	0	0	0	0	0	0	
13	राजूरा	0	0	0	0	0	0	0	0	
14	गोंडपिपरी	0	0	0	0	0	0	0	0	
15	जिवती	0	0	0	0	0	0	0	0	
जिल्हा एकूण		0	0	0	0	3	190	50	50	

टिप : वैद्यकीय शिक्षण(आयुर्वेद व युनानी विद्याशाखा)(होमिओपॅथी विद्याशाखा) ची अद्याप माहिती अप्राप्त असल्यामुळे वर्ष 2012-13 ची माहिती दर्शविण्यांत आली आहे.

- आधार : 1) जिल्हा व्यवसाय शिक्षण व प्रशिक्षण अधिकारी, चंद्रपूर
 2) सहसंचालक उच्चशिक्षण नागपूर विभाग नागपूर.
 3) सहसंचालक , तंत्रशिक्षण प्रादेशिक कार्यालय नागपूर

सर्वजनिक आरोग्य

तक्ता 8.16

सार्वजनिक व शासन सहाय्यीत वैद्यकीय सुविधांची माहिती

जिल्हा :- चंद्रपूर								संदर्भ :- 2013-14	
अ. क्र.	तालुका	सार्वजनिक वैद्यकीय सुविधा (संख्या)							
		रुग्णालये	विशेष रुग्णालये (कॅसर, टी.बी. इ.)	दवाखाने	प्रसूतिगृहे	प्राथमिक आरोग्य केंद्रे	उपकेंद्रे	डॉक्टर व वैद्य	परिचारिका
1	2	3	4	5	6	7	8	9	10
1	वरोरा	1	0	2	1	4	32	34	51
2	चिमूर	1	0	1	1	6	37	22	58
3	नागभिड	1	0	1	1	5	28	27	40
4	ब्रम्हपूरी	1	0	0	1	5	30	25	38
5	सावली	1	0	2	1	6	25	24	42
6	सिंदेवाही	1	0	0	1	4	21	27	53
7	भद्रावती	1	0	2	1	5	24	21	35
8	चंद्रपूर	3	2	6	5	4	24	137	235
9	मूल	1	0	4	1	4	18	34	28
10	पोंभर्णा	1	0	0	0	2	11	5	13
11	बल्लारपूर	1	0	0	1	3	8	15	18
12	कोरपना	1	0	3	1	3	22	27	39
13	राजूरा	1	0	0	1	3	24	22	32
14	गोंडपिपरी	1	0	3	1	2	17	18	25
15	जिवती	0	0	0	0	2	18	5	22
जिल्हा एकूण		16	2	24	17	58	339	443	729

तक्ता 8.16 (पुढे चालू)

सार्वजनिक व शासन सहाय्यीत वैद्यकीय सुविधांची माहिती

जिल्हा : चंद्रपूर								संदर्भ वर्ष :- 2013-14		
अ. क्र.	तालुका	खाटांची संख्या			उपचार केलेले आंतररुग्ण (00)			उपचार केलेले बाह्यरुग्ण (00)		
		एकूण	एकूण पैकी स्त्रियां साठी	एकूण पैकी मुलां साठी	पुरुष	स्त्रिया	मुले	पुरुष	स्त्रिया	मुले
1	2	11	12	13	14	15	16	17	18	19
1	वरोरा	115	55	28	2276	4620	1377	48440	52275	46511
2	चिमूर	175	50	26	1229	1937	732	57442	62945	35808
3	नागभिड	93	36	25	744	1823	232	36831	39582	23673
4	ब्रम्हपूरी	99	43	25	1968	2534	1789	52887	59900	46793
5	सावली	95	41	25	731	1852	310	35484	36985	25758
6	सिंदेवाही	83	32	20	766	10631	545	43218	42275	21281
7	भद्रावती	95	44	26	931	2001	619	42736	43056	22829
8	चंद्रपूर	373	205	101	10302	17862	9473	178768	153790	96250
9	मूल	98	40	23	1588	2913	1227	56621	62396	55023
10	पोंभर्णा	28	15	6	62	140	19	8207	10284	5867
11	बल्लारपूर	53	30	20	810	2573	762	30584	47501	26665
12	कोरपना	65	45	15	882	1746	844	17912	15525	14292
13	राजूरा	74	38	19	2773	4671	2854	45887	47650	24826
14	गोंडपिपरी	63	28	21	1397	2159	494	18065	19946	13730
15	जिवती	35	18	6	310	460	109	17429	17667	12221
जिल्हा एकूण		1544	720	386	26769	57922	21386	690511	711777	471527

- आधार :-
- 1) जिल्हा आरोग्य अधिकारी जिल्हा परिषद चंद्रपूर.
 - 2) जिल्हा शल्य चिकित्सक सामान्य रुग्णालय चंद्रपूर.
 - 3) आरोग्य अधिकारी महानगरपालिका चंद्रपूर.

तक्ता 8.17

खाजगी वैद्यकीय सुविधांची माहिती

जिल्हा :- चंद्रपूर				संदर्भ :- 2013-14		
अ. क्र.	तालुका	खाजगी वैद्यकीय सुविधा (संख्या)				
		रुग्णालये	विशेष रुग्णालये (कॅसर, टी.बी. इ.)	दवाखाने	प्रसूतिगृहे	खाटांची संख्या
1	2	3	4	5	6	7
1	वरोरा	6	0	1	3	30
2	चिमूर	4	0	0	0	20
3	नागभिड	2	0	0	0	16
4	ब्रम्हपूरी	1	0	0	0	4
5	सावली	5	0	0	0	17
6	सिंदेवाही	0	0	0	0	0
7	भद्रावती	6	0	17	6	60
8	चंद्रपूर	15	0	48	82	815
9	मूल	2	0	1	1	10
10	पोंभर्णा	0	0	0	0	0
11	बल्लारपूर	1	0	4	5	30
12	कोरपना	1	0	0	0	17
13	राजुरा	4	0	0	0	20
14	गोंडपिपरी	0	0	0	0	0
15	जिवती	0	0	0	0	0
जिल्हा एकूण		47	0	71	97	1039

- आधार :- 1) जिल्हा आरोग्य अधिकारी जिल्हा परिषद चंद्रपूर.
 2) जिल्हा शल्य चिकित्सक सामान्य रुग्णालय चंद्रपूर.
 3) आरोग्य अधिकारी महीनगरपालिका चंद्रपूर.

तक्ता 8.18

जिल्हयात नोंद केलेल्या जन्म मृत्यूंची संख्या

जिल्हा - चंद्रपूर							संदर्भ वर्ष : 2013-14	
अ. क्र.	तालुका	एकूण ग्रामीण/नागरी	नोंदलेल्या जन्मांची संख्या			नोंदलेल्या मृत्यूंची संख्या		
			मुले	मुली	एकूण	पुरुष	स्त्रिया	एकूण
1	2	3	4	5	6	7	8	9
1	वरोरा	ग्रामीण	456	368	824	454	321	775
		नागरी	824	764	1588	114	176	290
		एकूण	1280	1132	2412	568	497	1065
2	चिमूर	ग्रामीण	1036	914	1950	563	489	1052
		नागरी	0	0	0	0	0	0
		एकूण	1036	914	1950	563	489	1052
3	नागभिड	ग्रामीण	928	776	1704	582	461	1043
		नागरी	0	0	0	0	0	0
		एकूण	928	776	1704	582	461	1043
4	ब्रम्हपूरी	ग्रामीण	651	559	1210	509	396	905
		नागरी	1099	1127	2226	335	116	451
		एकूण	1750	1686	3436	844	512	1356
5	सावली	ग्रामीण	734	661	1395	436	372	808
		नागरी	0	0	0	0	0	0
		एकूण	734	661	1395	436	372	808
6	सिंदेवाही	ग्रामीण	677	575	1252	428	342	770
		नागरी	0	0	0	0	0	0
		एकूण	677	575	1252	428	342	770
7	भद्रावती	ग्रामीण	537	424	961	305	176	481
		नागरी	705	594	1299	191	156	347
		एकूण	1242	1018	2260	496	332	828

तक्ता 8.18 (पुढे चालू)
जिल्हयात नोंद केलेल्या जन्म मृत्युंची संख्या

जिल्हा - चंद्रपूर							संदर्भ वर्ष : 2013-14	
अ. क्र.	तालुका	एकूण ग्रामीण/नागरी	नोंदलेल्या जन्मांची संख्या			नोंदलेल्या मृत्युंची संख्या		
			मुले	मुली	एकूण	पुरुष	स्त्रिया	एकूण
1	2	3	4	5	6	7	8	9
8	चंद्रपूर	ग्रामीण	497	1120	1617	433	275	708
		नागरी	6246	5945	12191	2167	1354	3521
		एकूण	6743	7065	13808	2600	1629	4229
9	मुल	ग्रामीण	489	506	995	331	306	637
		नागरी	174	191	365	140	80	220
		एकूण	663	697	1360	471	386	857
10	पोंभर्णा	ग्रामीण	287	255	542	175	123	298
		नागरी	0	0	0	0	0	0
		एकूण	287	255	542	175	123	298
11	बल्लारपूर	ग्रामीण	152	120	272	162	118	280
		नागरी	1004	852	1856	399	287	686
		एकूण	1156	972	2128	561	405	966
12	कोरपना	ग्रामीण	806	742	1548	374	284	658
		नागरी	0	0	0	0	0	0
		एकूण	806	742	1548	374	284	658
13	राजुरा	ग्रामीण	415	403	818	282	289	571
		नागरी	313	286	599	108	73	181
		एकूण	728	689	1417	390	362	752
14	गोंडपिपरी	ग्रामीण	459	465	924	227	196	423
		नागरी	0	0	0	0	0	0
		एकूण	459	465	924	227	196	423
15	जिवती	ग्रामीण	363	310	673	89	65	154
		नागरी	0	0	0	0	0	0
		एकूण	363	310	673	89	65	154
जिल्हा एकूण		ग्रामीण	8487	8198	16685	5350	4213	9563
		नागरी	10365	9759	20124	3454	2242	5696
		एकूण	18852	17957	36809	8804	6455	15259

तक्ता 8.18 (पुढे चालू)
जिल्हयात नोंद केलेल्या जन्म मृत्यूंची संख्या

जिल्हा - चंद्रपूर						संदर्भ वर्ष : 2013-14		
अ. क्र.	तालुका	एकूण ग्रामीण/नागरी	बालमृत्यूंची संख्या			पैकी अर्भक मृत्यूंची संख्या (0 ते 1)		
			मुले	मुली	एकूण	मुले	मुली	एकूण
1	2	3	10	11	12	13	14	15
1	वरोरा	ग्रामीण	23	26	49	5	8	13
		नागरी	1	1	2	0	1	1
		एकूण	24	27	51	5	9	14
2	चिमूर	ग्रामीण	27	30	57	17	8	25
		नागरी	0	0	0	0	0	0
		एकूण	27	30	57	17	8	25
3	नागाभिड	ग्रामीण	19	21	40	13	14	27
		नागरी	0	0	0	0	0	0
		एकूण	19	21	40	13	14	27
4	ब्रम्हपूरी	ग्रामीण	13	17	30	10	14	24
		नागरी	1	1	2	0	1	1
		एकूण	14	18	32	10	15	25
5	सावली	ग्रामीण	15	19	34	13	13	26
		नागरी	0	0	0	0	0	0
		एकूण	15	19	34	13	13	26
6	सिंदेवाही	ग्रामीण	14	19	33	1	11	12
		नागरी	0	0	0	0	0	0
		एकूण	14	19	33	1	11	12
7	भद्रावती	ग्रामीण	9	12	21	6	3	9
		नागरी	2	1	3	1	1	2
		एकूण	11	13	24	7	4	11
8	चंद्रपूर	ग्रामीण	2	4	6	3	1	4
		नागरी	9	12	21	6	9	15
		एकूण	11	16	27	9	10	19

तक्ता 8.18 (पुढे चालू)

जिल्हयात नोंद केलेल्या जन्म मृत्यूंची संख्या

जिल्हा - चंद्रपूर			संदर्भ वर्ष : 2013-14					
अ. क्र.	तालुका	एकूण ग्रामीण/नागरी	बालमृत्यूंची संख्या			पैकी अर्भक मृत्यूंची संख्या (0 ते 1)		
			मुले	मुली	एकूण	मुले	मुली	एकूण
1	2	3	10	11	12	13	14	15
9	मुल	ग्रामीण	11	11	22	5	3	8
		नागरी	1	2	3	1	2	3
		एकूण	12	13	25	6	5	11
10	पोंभर्णा	ग्रामीण	2	3	5	3	2	5
		नागरी	0	1	1	0	1	1
		एकूण	2	4	6	3	3	6
11	बल्लारपूर	ग्रामीण	2	1	3	2	1	3
		नागरी	0	1	1	0	1	1
		एकूण	2	2	4	2	2	4
12	कोरपना	ग्रामीण	10	14	24	12	8	20
		नागरी	0	0	0	0	0	0
		एकूण	10	14	24	12	8	20
13	राजूरा	ग्रामीण	10	11	21	6	5	11
		नागरी	1	1	2	0	1	1
		एकूण	11	12	23	6	6	12
14	गोंडपिपरी	ग्रामीण	7	9	16	1	3	4
		नागरी	0	0	0	0	0	0
		एकूण	7	9	16	1	3	4
15	जिवती	ग्रामीण	9	14	23	9	14	23
		नागरी	0	0	0	0	0	0
		एकूण	9	14	23	9	14	23
जिल्हा एकूण	ग्रामीण	173	211	384	106	108	214	
	नागरी	15	20	35	8	17	25	
	एकूण	188	231	419	114	125	239	

आधार :- जिल्हा आरोग्य अधिकारी जि.प. चंद्रपूर

तक्ता 8.19
जिल्हयातील प्रसुतीपूर्व तपासणीची संख्या

जिल्हा - चंद्रपूर					संदर्भ वर्ष : 2013-14	
अ. क्र.	तालुका	प्रसुतीपूर्व तपासणी केलेल्या स्त्रीयांची	संस्थात्मक प्रसुतीची संख्या	प्रसुतीसाठी दाखल करण्यात आलेल्या सरासरी दिवसांची संख्या	प्रसुती दरम्यान मृत्यु	
					झालेल्यांची संख्या	
					महिला	अर्भक
1	2	3	4	5	6	7
1	वरोरा	2541	1745	5	0	25
2	चिमूर	2418	1228	11	1	21
3	नागभिड	2060	1082	10	0	15
4	ब्रम्हपूरी	2121	2133	9	1	48
5	सावली	1625	1034	10	0	15
6	सिंदेवाही	1660	745	7	1	10
7	भद्रावती	2059	1315	5	2	8
8	चंद्रपूर	7156	11278	6	2	297
9	मूल	1301	1097	8	1	15
10	पोभर्णा	643	377	4	0	6
11	बल्लारपूर	2123	1212	7	0	16
12	कोरपना	2052	769	7	1	13
13	राजूरा	1987	978	4	4	8
14	गोंडपिपरी	1157	490	5	20	11
15	जिवती	1482	1010	9	0	17
जिल्हा एकूण		32385	26493	7	33	525

आधार :- जिल्हा आरोग्य अधिकारी जि.प. चंद्रपूर

तक्ता 8.20
विविध कारणांनुसार मृत्यूची संख्या

जिल्हा - चंद्रपूर		संदर्भ वर्ष - 2013-14		
अ. क्र.	मृत्यूंचे कारण	मृत्यूंची संख्या		
		पुरुष	स्त्री	एकूण
1	2	3	4	5
अ	साथीचे विकार			
1	हिवताप	10	2	12
2	विषमज्वर	0	0	0
3	क्षयरोग	40	18	58
4	न्युमोनिया/ श्वसन क्रियेसंबधी	0	0	0
5	अमांश, अतिसार, गॅस्ट्रो	0	0	0
ब	बिगर साथीचे विकार			
1	एडस	0	0	0
2	हृदय विकार	0	0	0
3	कर्करोग	0	0	0
4	बाळंतपणात मातेचा मृत्यू	0	33	33
5	पक्षाघात	0	0	0
6	मुत्रपिंड विषयक	0	0	0
क	अपघात			
1	आत्महत्या	70	45	115
2	रहदारी वाहतूक	130	38	168
3	विद्युत धक्का	0	0	0
4	भाजणे/ जळणे	0	0	0
5	इतर अपघात	0	0	0
ड	इतर कारणे	8554	6319	14873
एकूण मृत्यू		8804	6455	15259

आधार - जिल्हा आरोग्य अधिकारी जि.प. चंद्रपूर

तक्ता 8.21

माता व बाल संगोपन कार्यक्रमांतर्गत लस टोचणी

जिल्हा - चंद्रपूर								संदर्भ वर्ष : 2013-14		
अ.क्र.	तालुका	ग्रामीण/ एकूण	त्रिगुणी लस	पोलिओ	बीसीजी	गोवर	द्विगुणी (डी.टी.)	धनुर्वात लस		
								10 वर्षे	16 वर्षे	गरोदर स्त्रिया
1	2	3	4	5	6	7	8	9	10	11
1	वरोरा	ग्रामीण	1954	1950	1067	1868	1518	1796	2115	1910
		एकूण	2552	2551	2096	2311	2211	2491	2837	2321
2	चिमूर	ग्रामीण	2475	2464	2001	2244	2216	2763	2564	2418
		एकूण	2475	2464	2001	2244	2216	2763	2564	2418
3	नागभिड	ग्रामीण	1849	1854	1615	1805	1745	2481	2281	2060
		एकूण	1849	1854	1615	1805	1745	2481	2281	2060
4	ब्रम्हपूरी	ग्रामीण	2016	2022	1778	1958	2082	2234	2580	2121
		एकूण	2454	2460	2184	2475	2468	3008	3820	2446
5	सावली	ग्रामीण	1576	1556	1332	1510	1335	1582	1576	1625
		एकूण	1576	1556	1332	1510	1335	1582	1576	1625
6	सिंदेवाही	ग्रामीण	1581	1577	1269	1548	1405	1589	1521	1660
		एकूण	1581	1577	1269	1548	1405	1589	1521	1660
7	भद्रावती	ग्रामीण	1463	1465	1119	1385	1296	1568	1508	1463
		एकूण	3417	3417	1967	2204	1891	2467	2342	1881
8	चंद्रपूर	ग्रामीण	1780	1780	1059	1929	1854	2287	2206	1965
		एकूण	7785	7727	3417	4063	3926	4484	4560	4066
9	मुल	ग्रामीण	1235	1238	973	1225	1173	1446	1782	1301
		एकूण	1798	1721	1326	1689	1720	2015	2421	1712
10	पोंभूर्णा	ग्रामीण	688	690	556	703	479	669	751	643
		एकूण	688	690	556	703	479	669	751	643
11	बल्लारपूर	ग्रामीण	663	617	417	636	614	801	859	561
		एकूण	2809	2763	2142	2542	1941	2148	2945	1816
12	कोरपना	ग्रामीण	1745	1734	1343	1915	1641	1945	1967	2052
		एकूण	1745	1734	1343	1915	1641	1945	1967	5052
13	राजूरा	ग्रामीण	1544	1540	1206	1686	1690	1689	1925	1642
		एकूण	2778	2774	1605	2073	1924	2033	2112	1958
14	गोडपिपरी	ग्रामीण	1119	1128	963	1147	1219	1196	1252	1157
		एकूण	1119	1128	963	1147	1219	1196	1252	1157
15	जिवती	ग्रामीण	1237	1227	1386	1245	1029	1222	1255	1482
		एकूण	1237	1227	1386	1245	1029	1222	1255	1482
जिल्हा एकूण	ग्रामीण	22925	22842	18084	22804	21296	25268	26142	24060	
	एकूण	35863	35643	25202	29474	27150	32093	34204	32297	

आधार - 1) जिल्हा शल्य चिकित्सक, सामान्य रुग्णालय, चंद्रपूर

2) जिल्हा आरोग्य अधिकारी, जिल्हा परिषद, चंद्रपूर

तक्ता 8.22

कुटुंब कल्याण कार्यक्रमाची प्रगती

जिल्हा - चंद्रपूर					संदर्भ वर्ष : 2013-14			
अ. क्र.	तालुका	एकूण / ग्रामीण	कुटुंब कल्याण केंद्रांची संख्या	जननक्षम जोडप्यांची संख्या	31 मार्च अखेर संरक्षित जोडप्यांची संख्या			
					पुरुष नसबंदी	स्त्रियांची नसबंदी	लूपपध्दती	इतर पध्दतीने
1	2	3	4	5	6	7	8	9
1	वरोरा	एकूण	5	24 988	356	851	14 625	1213
		ग्रामीण	4	22388	10	213	5621	54 1
2	चिमूर	एकूण	6	29778	24	512	27 332	4 4 1
		ग्रामीण	6	29778	24	4 78	27 332	4 4 1
3	नागभिड	एकूण	6	25315	104	624	23233	4 06
		ग्रामीण	6	25315	104	597	23233	4 06
4	ब्रम्हपूरी	एकूण	6	39859	312	925	37569	897
		ग्रामीण	5	23359	14 6	678	224 24	4 53
5	सावली	एकूण	7	20523	107	534	16035	339
		ग्रामीण	7	20523	107	5 15	16035	339
6	सिंदेवाही	एकूण	5	20884	73	504	20018	289
		ग्रामीण	5	20884	73	504	20018	289
7	भद्रावती	एकूण	6	18862	832	689	16012	751
		ग्रामीण	5	17862	59	576	16198	339
8	चंद्रपूर	एकूण	6	29612	915	254 7	2214 3	978
		ग्रामीण	5	25612	251	978	22057	4 01
9	मुल	एकूण	5	18603	126	599	12369	561
		ग्रामीण	4	16603	65	4 69	12902	251
10	पोंभूर्णा	एकूण	2	8994	40	774	8064	116
		ग्रामीण	2	8994	40	774	8064	116
11	बल्लारपूर	एकूण	4	8606	91	54 2	965	4 51
		ग्रामीण	3	1239	4 5	259	4 52	253
12	कोरपना	एकूण	4	22790	10	296	22101	383
		ग्रामीण	3	22790	10	296	22101	383
13	राजूरा	एकूण	4	22679	215	736	1354 8	7 4 6
		ग्रामीण	3	18764	105	5 16	17593	336
14	गोडपिपरी	एकूण	3	14 04 9	37	365	134 14	233
		ग्रामीण	3	14 04 9	37	365	134 14	233
15	जिवती	एकूण	2	10299	21	524	64 23	184
		ग्रामीण	2	10299	21	4 89	64 23	184
जिल्हा एकूण		एकूण	71	315 84 1	3263	11022	25385 1	7 988
		ग्रामीण	63	27 84 5 9	1097	7 7 07	23386 7	4 965

आधार - 1) जिल्हा शल्य चिकित्सक, सामान्य रुग्णालय, चंद्रपूर

2) जिल्हा आरोग्य अधिकारी, जिल्हा परिषद, चंद्रपूर

महिला व बालविकास

तक्ता 8.23

जिल्ह्यातील कार्यरत आंगणवाड्या, कार्यरत सेविका व आंगणवाड्या इमारतींचा तपशिल

जिल्हा- चंद्रपूर						संदर्भ वर्ष : 2013-14			
अ. क्र.	तालुका	ग्रामीण/ नागरी	आंगणवाड्या संख्या		कार्यरत आंगणवाडी सेविका	आंगणवाड्या इमारतींचा तपशिल			शौचालय असलेल्या आंगणवाड्या
			मंजूर	कार्यरत		स्वमालकी च्या	भाड्याच्या इमारती	नियमित इमारती शिवाय	
1	2	3	4	5	6	7	8	9	10
1	वरोरा	ग्रामीण	206	206	206	158	3	45	206
		नागरी	0	0	0	0	0	0	0
		एकूण	206	206	206	158	3	45	206
2	चिमूर	ग्रामीण	277	277	277	233	0	44	277
		नागरी	0	0	0	0	0	0	0
		एकूण	277	277	277	233	0	44	277
3	नागभिड	ग्रामीण	193	193	193	179	4	10	193
		नागरी	0	0	0	0	0	0	0
		एकूण	193	193	193	179	4	10	193
4	ब्रम्हपूरी	ग्रामीण	220	220	220	186	0	34	220
		नागरी	6	6	6	0	6	0	6
		एकूण	226	226	226	186	6	34	226
5	सावली	ग्रामीण	163	163	163	148	4	11	163
		नागरी	0	0	0	0	0	0	0
		एकूण	163	163	163	148	4	11	163
6	सिंदेवाही	ग्रामीण	163	163	163	153	0	10	163
		नागरी	0	0	0	0	0	0	0
		एकूण	163	163	163	153	0	10	163
7	भद्रावती	ग्रामीण	196	196	196	153	16	27	196
		नागरी	0	0	0	0	0	0	0
		एकूण	196	196	196	153	16	27	196
8	चंद्रपूर	ग्रामीण	206	206	206	132	39	35	206
		नागरी	124	124	124	0	124	0	124
		एकूण	330	330	330	132	163	35	330

तक्ता 8.23

जिल्ह्यातील कार्यरत आंगणवाड्या, कार्यरत सेविका व आंगणवाड्या इमारतींचा तपशिल

जिल्हा- चंद्रपूर						संदर्भ वर्ष : 2013-14			
अ. क्र.	तालुका	ग्रामीण/ नागरी	आंगणवाड्या संख्या		कार्यरत आंगणवाडी सेविका	आंगणवाड्या इमारतींचा तपशिल			शौचालय असलेल्या आंगणवाड्या
			मंजूर	कार्यरत		स्वमालकीच्या	भाड्याच्या इमारती	नियमित इमारती शिवाय	
1	2	3	4	5	6	7	8	9	10
9	मुल	ग्रामीण	154	154	154	116	11	27	154
		नागरी	11	11	11	0	11	0	11
		एकूण	165	165	165	116	22	27	165
10	पोंभूर्णा	ग्रामीण	87	87	87	76	0	11	87
		नागरी	0	0	0	0	0	0	0
		एकूण	87	87	87	76	0	11	87
11	बल्लारपूर	ग्रामीण	71	71	71	66	2	3	71
		नागरी	129	129	129	0	129	0	129
		एकूण	200	200	200	66	131	3	200
12	कोरापना	ग्रामीण	172	172	172	165	5	2	172
		नागरी	0	0	0	0	0	0	0
		एकूण	172	172	172	165	5	2	172
13	राजुरा	ग्रामीण	180	180	180	159	0	21	180
		नागरी	0	0	0	0	0	0	0
		एकूण	180	180	180	159	0	21	180
14	गोंडपिपरी	ग्रामीण	136	136	136	122	0	14	136
		नागरी	0	0	0	0	0	0	0
		एकूण	136	136	136	122	0	14	136
15	जिवती	ग्रामीण	143	143	143	132	1	10	143
		नागरी	0	0	0	0	0	0	0
		एकूण	143	143	143	132	1	10	143
जिल्हा एकूण		ग्रामीण	2567	2567	2567	2178	85	304	2567
		नागरी	270	270	270	0	270	0	270
		एकूण	2837	2837	2837	2178	355	304	2837

टिप : काही स्वमालकीच्या आंगणवाडी इमारती बंद झालेल्या आहेत.

- आधार - 1) उपमुख्य कार्यकारी अधिकारी (बालविकास), चंद्रपूर
2) बालविकास प्रकल्प अधिकारी (शहरी प्रकल्प) चंद्रपूर.

तक्ता 8.24

जिल्ह्यातील कार्यरत आंगणवाड्या व त्यामधील बालके

जिल्हा- चंद्रपूर					संदर्भ वर्ष :- 2013-14			
अ. क्रं	तालुका	ग्रामीण/ नागरी	आंगण-वाड्यामध्ये दाखल मुले	स्तनदा मातांची संख्या	वयोगटनिहाय मुलांची संख्या			
					0-1	1 ते 3	3 ते 5	एकूण 0 ते 5
1	2	3	4	5	6	7	8	9
1	वरोरा	ग्रामीण	84 68	753	1699	3361	5107	10167
		नागरी	0	0	0	0	0	0
		एकूण	84 68	753	1699	3361	5107	10167
2	चिमूर	ग्रामीण	11559	114 3	2362	4 544	7 015	13921
		नागरी	0	0	0	0	0	0
		एकूण	11559	114 3	2362	4 544	7 015	13921
3	नागभिड	ग्रामीण	9235	978	2011	3766	54 69	1124 6
		नागरी	0	0	0	0	0	0
		एकूण	9235	978	2011	3766	54 69	1124 6
4	ब्रम्हपूरी	ग्रामीण	11194	1113	234 0	4 537	6657	13534
		नागरी	4 282	182	686	1791	24 91	4 968
		एकूण	154 76	1295	3026	6328	914 8	18502
5	सावली	ग्रामीण	7 008	7 4 8	14 93	2801	4 207	8501
		नागरी	0	0	0	0	0	0
		एकूण	7 008	7 4 8	14 93	2801	4 207	8501
6	सिंदेवाही	ग्रामीण	7 532	826	1629	3099	4 4 33	9161
		नागरी	0	0	0	0	0	0
		एकूण	7 532	826	1629	3099	4 4 33	9161
7	भद्रावती	ग्रामीण	8879	803	1799	3597	5282	10678
		नागरी	0	0	0	0	0	0
		एकूण	8879	803	1799	3597	5282	10678
8	चंद्रपूर	ग्रामीण	9380	856	1909	37 4 5	5635	11289
		नागरी	13154 2	8992	26992	50522	81020	158534
		एकूण	14 0922	984 8	28901	54 267	86655	169823

तक्ता 8.24 (पुढे चालू)
जिल्ह्यातील कार्यरत आंगणवाड्या व त्यामधील बालके

जिल्हा- चंद्रपूर					संदर्भ वर्ष :- 2013-14			
अ. क्रं	तालुका	ग्रामीण/ नागरी	आंगण-वाड्यामध्ये दाखल मुले	स्तनदा मातांची संख्या	वयोगटनिहाय मुलांची संख्या			
					0-1	1 ते 3	3 ते 5	एकूण 0 ते 5
1	2	3	4	5	6	7	8	9
9	मुल	ग्रामीण	6955	606	1307	2798	4 157	8262
		नागरी	11194	335	1650	24 65	87 29	1284 4
		एकूण	18149	94 1	2957	5263	12886	21106
10	पोंभूर्णा	ग्रामीण	3376	304	654	134 6	2030	4 030
		नागरी	0	0	0	0	0	0
		एकूण	3376	304	654	134 6	2030	4 030
11	बल्लारपूर	ग्रामीण	2864	262	54 6	1122	17 4 2	34 10
		नागरी	104 990	11321	25 7 54	5 14 59	53531	1307 4 4
		एकूण	107854	11583	26300	52581	55273	134 154
12	कोरापना	ग्रामीण	8814	878	1992	3652	5162	10806
		नागरी	0	0	0	0	0	0
		एकूण	8814	878	1992	3652	5162	10806
13	राजूरा	ग्रामीण	7312	760	14 92	2928	4 384	8804
		नागरी	0	0	0	0	0	0
		एकूण	7312	760	14 92	2928	4 384	8804
14	गोंडपिपरी	ग्रामीण	5675	4 81	1020	2281	3394	6695
		नागरी	0	0	0	0	0	0
		एकूण	5675	4 81	1020	2281	3394	6695
15	जिवती	ग्रामीण	6513	663	14 20	2686	3827	7933
		नागरी	0	0	0	0	0	0
		एकूण	6513	663	14 20	2686	3827	7933
जिल्हा एकूण	ग्रामीण	114 764	11174	23673	4 6263	68501	1384 37	
	नागरी	252008	20830	55082	106237	14 5771	307090	
	एकूण	366772	32004	78755	152500	214272	4 45527	

तक्ता 8.24 (पुढे चालू)
जिल्ह्यातील कार्यरत आंगणवाड्या व त्यामधील बालके

जिल्हा : चंद्रपूर						संदर्भ वर्ष :- 2013-14	
अ. क्रं	तालुका	ग्रामीण/ नागरी	संदर्भ कालावधीतील			बालमृत्यू दर (11/10)* 1000	उपजत मृत्यू दर (12/10)* 1000
			नोंदविलेले जन्म	बालमृत्यू	उपजत मृत्यू		
1	2	3	10	11	12	13	14
1	वरोरा	ग्रामीण	1388	23	17	16.6	12.2
		नागरी	0	0	0	0.0	0.0
		एकूण	1388	23	17	16.6	12.2
2	चिमूर	ग्रामीण	2080	48	37	23.1	17.8
		नागरी	0	0	0	0.0	0.0
		एकूण	2080	48	37	23.1	17.8
3	नागाभिड	ग्रामीण	1512	17	12	11.2	7.9
		नागरी	0	0	0	0.0	0.0
		एकूण	1512	17	12	11.2	7.9
4	ब्रम्हपूरी	ग्रामीण	2068	22	7	10.6	3.4
		नागरी	84	2	1	23.8	11.9
		एकूण	2152	24	8	11.2	3.7
5	सावली	ग्रामीण	1053	19	5	18.0	4.7
		नागरी	0	0	0	0.0	0.0
		एकूण	1053	19	5	18.0	4.7
6	सिंदेवाही	ग्रामीण	1243	21	9	16.9	7.2
		नागरी	0	0	0	0.0	0.0
		एकूण	1243	21	9	16.9	7.2
7	भद्रावती	ग्रामीण	1235	18	7	14.6	5.7
		नागरी	0	0	0	0.0	0.0
		एकूण	1235	18	7	14.6	5.7
8	चंद्रपूर	ग्रामीण	930	7	3	7.5	3.2
		नागरी	1489	30	9	20.1	6.0
		एकूण	2419	37	12	15.3	5.0

तक्ता 8.24 (पुढे चालू)

जिल्ह्यातील कार्यरत आंगणवाड्या व त्यामधील बालके

जिल्हा : चंद्रपूर			संदर्भ वर्ष :- 2013-14				
अ. क्रं	तालुका	ग्रामीण/ नागरी	संदर्भ कालावधीतील			बालमृत्यू दर (11/10)* 1000	उपजत मृत्यू दर (12/10)* 1000
			नोंदविलेले जन्म	बालमृत्यू	उपजत मृत्यू		
1	2	3	10	11	12	13	14
9	मुल	ग्रामीण	821	13	9	15.8	11.0
		नागरी	40	3	3	75.0	75.0
		एकूण	861	16	12	18.6	13.9
10	पोंभूर्णा	ग्रामीण	304	3	1	9.9	3.3
		नागरी	0	0	0	0.0	0.0
		एकूण	304	3	1	9.9	3.3
11	बल्लारपूर	ग्रामीण	474	2	0	4.2	0.0
		नागरी	1368	12	20	8.8	14.6
		एकूण	1842	14	20	7.6	10.9
12	कोरापना	ग्रामीण	1326	24	3	18.1	2.3
		नागरी	0	0	0	0.0	0.0
		एकूण	1326	24	3	18.1	2.3
13	राजूरा	ग्रामीण	1247	13	9	10.4	7.2
		नागरी	0	0	0	0.0	0.0
		एकूण	1247	13	9	10.4	7.2
14	गोंडपिपरी	ग्रामीण	783	8	4	10.2	5.1
		नागरी	0	0	0	0.0	0.0
		एकूण	783	8	4	10.2	5.1
15	जिवती	ग्रामीण	974	15	10	15.4	10.3
		नागरी	0	0	0	0.0	0.0
		एकूण	974	15	10	15.4	10.3
जिल्हा एकूण	ग्रामीण	17438	253	133	14.5	7.6	
	नागरी	2981	47	33	15.8	11.1	
	एकूण	20419	300	166	14.7	8.1	

टीप - माहितीचे स्रोत वेगवेगळे असल्याने नोंदविलेले जन्म व बालमृत्युची आकडेवारी तक्ता क्र.8.18 शी जुळत नाही.

आधार - 1) उपमुख्य कार्यकारी अधिकारी (बालविकास), जि.प. चंद्रपूर

2) प्रकल्प संचालक, शहरी एकात्मिक बालविकास केंद्रे चंद्रपूर

तक्ता 8.25

जिल्ह्यातील कार्यरत आंगणवाड्यामधील कूपोषित बालकांचे श्रेणीनिहाय वर्गीकरण

जिल्हा- चंद्रपूर							संदर्भ वर्ष :- 2013-14			
अ. क्र.	तालुका	ग्रामीण / नागरी	0-5 वयोगटातील मुले	वर्षभरात वजन घेतलेली		बालकांचे कुपोषण श्रेणीनिहाय वर्गीकरण			मध्यम कूपोषित बालकांची टक्केवारी =8/5%	तिव्र कूपोषित बालकांची टक्केवारी =9/5%
				मुले	टक्केवारी (5/4)%	स्तंभ - 4 पैकी				
						सर्वसाधारण	मध्यम कमी वजनाची बालके (MAM)	तिव्र कमी वजनाची बालके (SAM)		
1	2	3	4	5	6	7	8	9	10	11
1	वरोरा	ग्रामीण	10167	1004 1	98.8	9966	62	13	0.6	0.1
		नागरी	0	0	0	0	0	0	0.0	0.0
		एकूण	10167	1004 1	98.8	9966	62	13	0.6	0.1
2	चिमूर	ग्रामीण	13921	13800	99.1	13767	20	13	0.1	0.1
		नागरी	0	0	0	0	0	0	0.0	0.0
		एकूण	13921	13800	99.1	13767	20	13	0.1	0.1
3	नागभिड	ग्रामीण	11246	10968	97.5	10951	14	3	0.1	0.0
		नागरी	0	0	0	0	0	0	0.0	0.0
		एकूण	11246	10968	97.5	10951	14	3	0.1	0.0
4	ब्रम्हपूरी	ग्रामीण	13534	13420	99.2	13380	38	2	0.3	0.0
		नागरी	4968	4832	97.3	3551	1276	5	26.4	0.1
		एकूण	18502	18252	98.6	16931	1314	7	7.2	0.0
5	सावली	ग्रामीण	8501	8308	97.7	8240	57	11	0.7	0.1
		नागरी	0	0	0	0	0	0	0.0	0.0
		एकूण	8501	8308	97.7	8240	57	11	0.7	0.1
6	सिंदेवाही	ग्रामीण	9161	9096	99.3	9074	18	4	0.2	0.0
		नागरी	0	0	0	0	0	0	0.0	0.0
		एकूण	9161	9096	99.3	9074	18	4	0.2	0.0
7	भद्रावती	ग्रामीण	10678	10543	98.7	10418	108	17	1.0	0.2
		नागरी	0	0	0	0	0	0	0.0	0.0
		एकूण	10678	10543	98.7	10418	108	17	1.0	0.2
8	चंद्रपूर	ग्रामीण	11289	11695	103.6	11625	63	7	0.5	0.1
		नागरी	158534	140881	88.9	55687	85129	65	60.4	0.0
		एकूण	169823	152576	89.8	67312	85192	72	55.8	0.0

तक्ता 8.25 (पुढे चालू)
जिल्ह्यातील कार्यरत आंगणवाड्यामधील कूपोषित बालकांचे श्रेणीनिहाय वर्गीकरण

जिल्हा- चंद्रपूर						संदर्भ वर्ष :- 2013-14				
अ. क्र.	तालुका	ग्रामीण / नागरी	0-5 वयोगटातील मुले	वर्षभरात वजन घेतलेली		बालकांचे कुपोषण श्रेणीनिहाय वर्गीकरण			मध्यम कूपोषित बालकांची टक्केवारी =8/5%	तिव्र कूपोषित बालकांची टक्केवारी =9/5%
				मुले	टक्केवारी (5/4)%	स्तंभ - 4 पैकी				
						सर्वसाधारण	मध्यम कमी वजनाची बालके (MAM)	तिव्र कमी वजनाची बालके (SAM)		
1	2	3	4	5	6	7	8	9	10	11
9	मुल	ग्रामीण	8262	8216	99.4	8172	31	13	0.4	0.2
		नागरी	12844	6565	51.1	5527	1024	14	15.6	0.2
		एकूण	21106	14781	70.0	13699	1055	27	7.1	0.2
10	पोंभूर्णा	ग्रामीण	4030	4029	100.0	3976	49	4	1.2	0.1
		नागरी	0	0	0	0	0	0	0.0	0.0
		एकूण	4030	4029	100.0	3976	49	4	1.2	0.1
11	बल्लारपूर	ग्रामीण	3410	3410	100.0	3393	16	1	0.5	0.0
		नागरी	130744	103301	79.0	54913	45987	24	45.6	0.0
		एकूण	134154	106711	79.5	58306	46003	25	44.1	0.0
12	कोरापना	ग्रामीण	10806	10743	99.4	10713	26	4	0.2	0.0
		नागरी	0	0	0	0	0	0	0.0	0.0
		एकूण	10806	10743	99.4	10713	26	4	0.2	0.0
13	राजुरा	ग्रामीण	8804	8748	99.4	8728	16	4	0.2	0.0
		नागरी	0	0	0	0	0	0	0.0	0.0
		एकूण	8804	8748	99.4	8728	16	4	0.2	0.0
14	गोंडपिपरी	ग्रामीण	6695	6695	100.0	6670	25	0	0.4	0.0
		नागरी	0	0	0	0	0	0	0.0	0.0
		एकूण	6695	6695	100.0	6670	25	0	0.4	0.0
15	जिवती	ग्रामीण	7933	7805	98.4	7777	17	11	0.2	0.1
		नागरी	0.0	0	0.0	0.0	0.0	0.0	0.0	0.0
		एकूण	7933	7805	98.4	7777	17	11	0.2	0.1
जिल्हा एकूण	ग्रामीण	138437	137517	99.3	136850	560	107	0.4	0.1	
	नागरी	307090	255579	83.2	119678	133416	108	52.7	0.0	
	एकूण	445527	393096	88.2	256528	133976	215	34.3	0.1	

आधार - 1) उपमुख्य कार्यकारी अधिकारी (बालविकास), जि.प.चंद्रपूर
2) प्रकल्प संचालक, शहरी एकात्मिक बालविकास केंद्रे चंद्रपूर

तक्ता 8.26

एकात्मिक बाल विकास योजना - माता व बालसंगोपन

जिल्हा - चंद्रपूर									संदर्भ वर्ष :-2013-14	
(संख्या)										
अ.क्र.	तालुका	0 ते 5 वयोगटातील बालके	अंगणवाडीचा लाभ घेणारे		कार्यरत अंगणवाड्या					स्वतःची इमारत असलेल्या अंगणवाडींतील लाभधारकांची संख्या
			बालक	माता	स्वतःची इमारत असलेल्या	स्वतःची इमारत नसलेल्या			एकूण (6+9)	
						बांधकाम हाती घेतलेल्या	बांधकाम हाती न घेतलेल्या	एकूण (7+8)		
1	2	3	4	5	6	7	8	9	10	11
1	वरोरा	10167	8402	1933	158	62	6	68	226	8765
2	चिमूर	13921	13612	2635	233	69	10	79	312	5361
3	नागभिड	11246	6589	20123	179	30	5	35	214	10924
4	ब्रम्हपूरी	18502	12612	2496	186	42	6	48	234	11941
5	सावली	8501	8254	1631	148	15	2	17	165	7908
6	सिंदेवाही	9161	8123	1721	153	31	3	34	187	9025
7	भद्रावती	10678	9691	1945	153	42	10	52	205	7511
8	चंद्रपूर	169823	10236	3652	132	136	57	193	325	10251
9	मूल	21106	8871	1975	116	49	8	57	173	8021
10	पोंभर्णा	4030	3125	978	76	10	2	12	88	3881
11	बल्लारपूर	134154	92365	1236	66	22	3	25	91	3341
12	कोरपना	10806	9156	1645	165	17	4	21	186	9712
13	राजूरा	8804	4215	971	159	13	5	18	177	4811
14	गोंडपिपरी	6695	4521	1241	122	19	2	21	143	8401
15	जिवती	7933	6512	1648	132	11	9	20	152	7251
जिल्हा एकूण		445527	206284	45830	2178	568	132	700	2878	117104

आधार :- बाल विकास प्रकल्प अधिकारी, एकात्मिक बाल विकास योजना चंद्रपूर(सर्व तालूके)

दारिद्र्य

तक्ता 8.27
दारिद्र्य रेषेखालील शहरी भागातील कुटुंबे

जिल्हा :- चंद्रपूर								संदर्भ वर्ष - 2013-14	
अ. क्र	महानगर पालिका व नगरपरिषद	शहरी कुटुंबाची एकूण संख्या (2007 वर्षानुसार)	दारिद्र्य रेषेखालील शहरी कुटुंबे					दारिद्र्य रेषे-खालील एकूण कुटुंबांची संख्या	दारिद्र्य रेषे-खालील कुटुंबांची (टक्केवारी)
			अनुसूचित जाती	अनुसूचित जमाती	अल्पसंख्यांक	इतर	एकूण		
1	2	3	4	5	6	7	8	9	10
1	वरोरा	10830	821	673	725	1598	3817	3817	35.2
2	चिमूर	0	0	0	0	0	0	0	0.0
3	नागभिड	0	0	0	0	0	0	0	0.0
4	ब्रम्हपूरी	8566	666	351	102	1135	2254	2254	26.3
5	सावली	0	0	0	0	0	0	0	0.0
6	सिंदेवाही	0	0	0	0	0	0	0	0.0
7	भद्रावती	14583	1024	991	425	1493	3933	3933	27.0
8	चंद्रपूर	73111	3118	1721	1345	7113	13297	13297	18.2
9	मूल	5853	502	497	436	1125	2560	2560	43.7
10	पोंभूर्णा	0	0	0	0	0	0	0	0.0
11	बल्लारपूर	19589	1945	452	1679	2446	6522	6522	33.3
12	कोरपना	0	0	0	0	0	0	0	0.0
13	राजूरा	6883	691	391	527	981	2590	2590	37.6
14	गोंडपिपरी	0	0	0	0	0	0	0	0.0
15	जिवती	0	0	0	0	0	0	0	0.0
एकूण जिल्हा		1394 15	8767	5076	5239	15891	34973	34973	25.1

आधार:- महानगरपालिका चंद्रपूर व
(6)नगरपरिषदा
(भद्रावती, वरोरा, मूल, बल्लारपूर, राजूरा, ब्रम्हपूरी)

तक्ता 8.28

दारिद्र्य रेषेखालील ग्रामीण भागातील कुटुंबे

जिल्हा :- चंद्रपूर								संदर्भ वर्ष - 2007	
अ. क्र	तालुका	ग्रामीण कुटुंबाची एकूण संख्या (2007 वर्षानुसार)	दारिद्र्य रेषेखालील ग्रामीण कुटुंबे					दारिद्र्य रेषे-खालील एकूण कुटुंबांची संख्या	दारिद्र्य रेषे-खालील कुटुंबांची (टक्केवारी)
			अनुसूचित जाती	अनुसूचित जमाती	अल्पसंख्यांक	इतर	एकूण		
1	2	3	4	5	6	7	8	9	10
1	वरोरा	294 20	1965	4 4 27	65	97 66	16158	16158	54.9
2	चिमूर	387 82	4 229	5 788	207	8567	18584	18584	47.9
3	नागभिड	31222	3119	3215	491	10264	16598	16598	53.2
4	ब्रम्हपूरी	30894	2303	14 68	9	9801	13572	13572	43.9
5	सावली	26217	2271	2830	24	11224	16325	16325	62.3
6	सिंदेवाही	24 4 64	1988	3881	108	6305	12174	12174	49.8
7	भद्रावती	21913	1160	294 8	4 8	354 8	7 656	7 656	34.9
8	चंद्रपूर	29984	24 84	24 34	312	3917	8835	8835	29.5
9	मुल	214 22	14 76	2029	4 6	654 5	10050	10050	46.9
10	पोंभूर्णा	12307	1162	2231	12	354 7	694 0	694 0	56.4
11	बल्लारपूर	9918	655	15 78	4 0	2127	4 360	4 360	44.0
12	कोरपना	24 238	1200	4 905	208	297 7	9082	9082	37.5
13	राजूरा	22969	17 13	4 680	132	2587	8980	8980	39.1
14	गोंडपिपरी	19392	2256	2330	4 5	5976	10562	10562	54.5
15	जिवती	12560	2350	4 7 29	198	257 1	9650	9650	76.8
एकूण जिल्हा		355 7 02	30331	4 94 7 3	194 5	897 22	1695 26	1695 26	4 7.7

आधार:- प्रकल्प संचालक, जिल्हा ग्रामीण विकास यंत्रणा जि.प चंद्रपूर

गृहनिर्माण

तक्ता 8.29

विविध गृहनिर्माण मंडळामार्फत म्हाडाने बांधलेल्या घरांचा तपशिल.

जिल्हा :- चंद्रपूर									संदर्भ वर्ष :- 2013-14	
मंडळाचे नांव:-									(सदनिकांची संख्या) -	
अ.क्रं	तालुका	औद्योगिक	झोपडपट्टी पुर्नवसन	आर्थिक दुर्बलघटक	अल्प उत्पन्न गट	मध्यम उत्पन्न गट	उच्च उत्पन्न गट	इतर	एकुण	झालेला खर्च ` लाखात
1	2	3	4	5	6	7	8	9	10	11
1	वरोरा									
2	चिमूर									
3	नागभिड									
4	ब्रम्हपूरी									
5	सावली									
6	सिंदेवाही									
7	भद्रावती									
8	चंद्रपूर									
9	मूल									
10	पोंभर्णा									
11	बल्लारपूर									
12	कोरपना									
13	राजूरा									
14	गोंडपिपरी									
15	जिवती									
जिल्हा एकूण										

निरंक

टिप : संबंधीत कार्यालयातून माहिती निरंक पाठविण्यात आलेली आहे.

आधार :- गृहनिर्माण विभाग (म्हाडा) चंद्रपूर

तक्ता 8.30
राजीव गांधी प्रकल्प ग्रामीण निवारा योजना

जिल्हा :- चंद्रपूर				संदर्भ वर्ष : 2013-14	
अ. क्र.	तालुका	बांधलेली एकूण घरे		झालेला खर्च	
		2012-13	2013-14	2012-13	2013-14
1	2	3	4	5	6
1	वरोरा				
2	चिमूर				
3	नागभिड				
4	ब्रम्हपूरी				
5	सावली			निरंक	
6	सिंदेवाही				
7	भद्रावती				
8	चंद्रपूर				
9	मूल				
10	पोंभर्णा				
11	बल्लारपूर				
12	कोरपना				
13	राजूरा				
14	गोंडपिपरी				
15	जिवती				
जिल्हा एकूण					

टिप : या कार्यालया मार्फत राजीव गांधी ग्रामीण निवारा योजना -1 दारिद्र्य रेषेखालील कुटुंबासाठी राबविण्यांत येते.

2 दारिद्र्य रेषेखालील कुटुंबासाठी कर्ज व अनुदानाची योजना आहे.

आधार :- प्रकल्प संचालक जिल्हा ग्रामिण विकास यंत्रणा जिल्हा परिषद चंद्रपूर

तक्ता 8.31
इंदीरा आवास योजना ग्रामीण भागासाठी

जिल्हा :- चंद्रपूर						संदर्भ वर्ष : 2013-14			
अ. क्र.	तालुका	योजनेतर्गत बांधलेली एकूण घरे	झालेला खर्च लाखात	दारिद्र्य रेषेखालील घर नसलेली कुटुंबांची संख्या	वितरीत केलेल्या घरांची संख्या				
					अनुसूचित जाती	अनुसूचित जमाती	अल्पसंख्यांक	इतर	एकूण
1	2	3	4	5	6	7	8	9	10
1	वरोरा	112	106.4	2750	0	58	0	54	112
2	चिमूर	799	759.1	3699	0	737	0	62	799
3	नागभिड	486	461.7	6632	0	431	0	55	486
4	ब्रम्हपूरी	45	42.8	4443	0	0	0	45	45
5	सावली	54	51.3	4685	0	0	0	54	54
6	सिंदेवाही	272	226.7	2096	0	232	0	40	272
7	भद्रावती	25	166.5	1413	0	0	0	25	25
8	चंद्रपूर	29	137.7	605	0	0	0	29	29
9	मूल	33	272.0	3009	0	0	0	33	33
10	पोंभर्णा	249	129.5	1518	0	226	0	23	249
11	बल्लारपूर	259	81.5	1447	0	245	0	14	259
12	कोरपना	457	169.2	2671	0	427	0	30	457
13	राजूरा	282	167.1	2335	0	252	0	30	282
14	गोंडपिपरी	392	196.6	3263	0	357	0	35	392
15	जिवती	892	179.5	4152	0	860	0	32	892
जिल्हा एकूण		4386	3147.6	44718	0	3825	0	561	4386

आधार :- प्रकल्प संचालक जिल्हा ग्रामिण विकास यंत्रणा जिल्हा परिषद चंद्रपूर

तक्ता 8.32

घरबांधणीसाठी अर्थसहाय्य योजनेअंतर्गत ग्रामीण क्षेत्रात दिलेली घरे

जिल्हा :- चंद्रपूर					संदर्भ वर्ष : 2013-14						
अ. क्र.	तहसील	दारिद्र्य रेषे खालील कुटुंबे (2007 नुसार)	दारिद्र्य रेषे खालील बेघर कुटुंबे (2007 नुसार)	सन 2007 पासून बेघरांना दिलेली घरे							
				इंदिरा आवास योजना (06-07 ते 13-14)				राजीव गांधी निवास योजना क्र.1 (06-07 ते 13-14)			
				मंजूर घरे	पूर्ण झालेली घरे	बांधका म सुरु असले ली घरे	वितरीत करण्यांत आलेली घरे	मंजूर घरे	पूर्ण झालेली घरे	बांधका म सुरु असले ली घरे	वितरीत करण्यांत आलेली घरे
1	2	3	4	5	6	7	8	9	10	11	12
1	वरोरा	16158	2472	3633	3617	16	3633	6	3	3	6
2	चिमूर	18584	2709	6682	6651	31	6682	3	2	1	3
3	नागभिड	16598	5975	4080	4068	12	4080	4	3	1	4
4	ब्रम्हपूरी	13572	4258	2546	2541	5	2546	3	3	0	3
5	सावली	16325	4463	2834	2825	9	2834	2	2	0	2
6	सिंदेवाही	12174	1629	3153	3133	20	3153	2	2	0	2
7	भद्रावती	7656	1309	1815	1808	7	1815	5	3	2	5
8	चंद्रपूर	8835	485	1838	1829	9	1838	4	3	1	4
9	मुल	10050	2873	2191	2187	4	2191	3	2	1	3
10	पोंभूर्णा	6940	1198	1983	1979	4	1983	3	3	0	3
11	बल्लारपूर	4360	1143	1534	1492	42	1534	2	1	1	2
12	कोरपना	9082	2121	3345	3300	45	3345	4	3	1	4
13	राजूरा	8980	1961	2978	2959	19	2978	3	3	0	3
14	गोंडपिपरी	10562	2762	3396	3364	32	3396	3	2	1	3
15	जिवती	9650	2978	4536	4402	134	4536	2	2	0	2
एकूण जिल्हा		169526	38336	46544	46155	389	46544	49	37	12	49

आधार :- प्रकल्प संचालक जिल्हा ग्रामिण विकास यंत्रणा जिल्हा परिषद चंद्रपूर

सामाजिक न्याय

तक्ता 8.33
जिल्ह्यातील मागासवर्गीय वसतीगृहे, त्यांची प्रवेश क्षमता व दिलेले प्रवेश

जिल्हा - चंद्रपूर								संदर्भ वर्ष - 2013-14	
अ. क्र.	तालुका	मंजूर वसतीगृहे			कार्यरत वसतीगृहे			त्यामधील प्रवेश क्षमता	
		शासकीय	अनुदानित	एकूण	शासकीय	अनुदानित	एकूण	शासकीय	
								मुले	मुली
1	2	3	4	5	6	7	8	9	10
1	वरोरा	1	7	8	1	7	8	80	0
2	चिमूर	1	7	8	1	6	7	125	0
3	नागभिड	0	6	6	0	6	6	0	0
4	ब्रम्हपूरी	2	7	9	2	6	8	80	75
5	सावली	0	3	3	0	3	3	0	0
6	सिंदेवाही	1	7	8	1	7	8	100	0
7	भद्रावती	0	3	3	0	2	2	0	0
8	चंद्रपूर	2	11	13	2	11	13	100	80
9	मूल	1	3	4	1	2	3	0	80
10	पोंभर्णा	0	2	2	0	2	2	0	0
11	बल्लारपूर	0	3	3	0	3	3	0	0
12	कोरपना	0	3	3	0	2	2	0	0
13	राजुरा	1	3	4	1	3	4	100	0
14	गोंडपिपरी	0	6	6	0	5	5	0	0
15	जिवती	0	2	2	0	2	2	0	0
जिल्हा एकूण		9	73	82	9	67	76	585	235

तक्ता 8.33 (पुढे चालू)
जिल्ह्यातील मागासवर्गीय वसतीगृहे, त्यांची प्रवेश क्षमता व दिलेले प्रवेश

जिल्हा - चंद्रपूर								संदर्भ वर्ष - 2013-14			
अ. क्र.	तालुका	त्यामधील प्रवेश क्षमता				संदर्भ कालावधीत दिलेले प्रवेश					
		अनुदानित		एकूण		शासकीय		अनुदानित		एकूण	
		मुले	मुली	मुले	मुली	मुले	मुली	मुले	मुली	मुले	मुली
1	2	11	12	13	14	15	16	17	18	19	20
1	वरोरा	175	56	255	56	80	0	170	54	250	54
2	चिमूर	155	95	280	95	45	0	145	95	190	95
3	नागभिड	157	50	157	50	0	0	154	48	154	48
4	ब्रम्हपूरी	216	50	296	125	75	75	200	48	275	123
5	सावली	125	0	125	0	0	0	120	0	120	0
6	सिंदेवाही	330	61	430	61	96	0	325	60	421	60
7	भद्रावती	285	40	285	40	0	0	85	38	85	38
8	चंद्रपूर	285	139	385	219	96	80	264	136	360	216
9	मूल	66	25	66	105	0	80	36	25	36	105
10	पोंभर्णा	26	25	26	25	0	0	24	25	24	25
11	बल्लारपूर	99	0	99	0	0	0	96	0	96	0
12	कोरपना	95	0	95	0	0	0	60	0	60	0
13	राजूरा	95	38	195	38	100	0	90	38	190	38
14	गोंडपिपरी	80	75	80	75	0	0	59	75	59	75
15	जिवती	40	26	40	26	0	0	36	26	36	26
जिल्हा एकूण		2229	680	2814	915	492	235	1864	668	2356	903

आधार - 1) विशेष जिल्हा समाजकल्याण अधिकारी, चंद्रपूर
2) जिल्हा समाजकल्याण अधिकारी, जि.प. चंद्रपूर

तक्ता 8.34

जिल्ह्यातील दलित वस्त्या, त्यामधील लोकसंख्या व दलित वस्त्यांची सुधारणा

जिल्हा - चंद्रपूर							संदर्भ वर्ष : 2013-14		
अ.क्रं	तालुका	दलित वस्त्यांची संख्या	त्यामधील लोकसंख्या	संदर्भ कालावधीत कामे			त्यांची प्रशासकीय मंजूरीची रक्कम ` लाखात		
				अपुर्ण (मागील वर्ष अखेरीस)	नविन मंजूर	एकूण	अपुर्ण (मागील वर्ष अखेरीस)	नविन मंजूर	एकूण
1	2	3	4	5	6	7	8	9	10
1	वरोरा	89	22304	24	2	26	0.0	23.4	23.4
2	चिमूर	145	24254	44	9	53	4.7	197.0	201.7
3	नागभिड	92	17212	21	3	24	0.0	81.6	81.6
4	ब्रम्हपूरी	92	17531	15	0	15	0.0	45.1	45.1
5	सावली	71	13090	10	10	20	0.0	69.1	69.1
6	सिंदेवाही	63	13497	19	3	22	0.0	48.6	48.6
7	भद्रावती	81	9197	15	11	26	13.0	72.8	85.8
8	चंद्रपूर	70	27805	4	14	18	0.9	77.5	78.4
9	मूल	47	6020	9	4	13	6.5	46.0	52.4
10	पोंभर्णा	34	3822	4	8	12	0.0	40.0	40.0
11	बल्लारपूर	16	4902	2	1	3	0.0	5.4	5.4
12	कोरपना	61	11972	19	2	21	17.7	52.2	69.9
13	राजुरा	83	17315	7	19	26	0.0	97.5	97.5
14	गोंडपिपरी	73	11949	16	12	28	0.0	96.8	96.8
15	जिवती	50	12500	6	4	10	0.0	40.0	40.0
जिल्हा एकूण		1067	213370	215	102	317	42.7	993.0	1035.5

तक्ता 8.34 (पुढे चालू)
जिल्ह्यातील दलित वस्त्या, त्यामधील लोकसंख्या व दलित वस्त्यांची सुधारणा

जिल्हा : चंद्रपूर								संदर्भ वर्ष : 2013-14	
अ.क्रं	तालुका	एकूण हाती घेतलेल्या कामांचे प्रकार (स्तंभ- 7)						संदर्भ कालावधीत पूर्ण कामे	
		पाणी पुरवठा	स्वच्छता	सार्वजनिक वाचनालये	रस्ते, पुल	समाज मंदीर	इतर	संख्या	त्यांवरील खर्च (लाख)
1	2	11	12	13	14	15	16	17	18
1	वरोरा	0	21	0	5	0	0	26	23.4
2	चिमूर	0	14	0	36	2	1	53	197.0
3	नागभिड	0	10	0	12	2	0	24	81.6
4	ब्रम्हपूरी	0	3	0	10	2	0	15	45.1
5	सावली	0	7	0	12	1	0	20	69.1
6	सिंदेवाही	0	10	0	12	0	0	22	48.6
7	भद्रावती	0	9	0	17	0	0	26	72.8
8	चंद्रपूर	0	4	0	9	5	0	18	77.5
9	मूल	0	3	0	10	0	0	13	46.0
10	पोंभर्णा	0	3	0	9	0	0	12	40.0
11	बल्लारपूर	0	2	0	1	0	0	3	5.4
12	कोरपना	0	9	0	12	0	0	21	52.2
13	राजुरा	0	8	0	16	2	0	26	97.5
14	गोंडपिपरी	0	5	0	22	1	0	28	96.8
15	जिवती	0	3	0	6	0	1	10	40.0
जिल्हा एकूण		0	111	0	189	15	2	317	992.75

आधार - जिल्हा समाजकल्याण अधिकारी, जि.प. चंद्रपूर

अल्पसंख्यांक विकास

तक्ता 8.35

अल्पसंख्यांक विकास विभागाकडून राबविण्यात येत असलेल्या विविध योजनांचे लाभार्थी संख्या

जिल्हा - चंद्रपूर			संदर्भ वर्ष : 2013-14	
अ.क्र.	बाब	एकूण खर्च लाखात	लाभार्थ्यांची संख्या	
			2012-13	2013-14
1	2	3	4	5
1	प्राथमिक शाळेत शिक्षण घेणाऱ्या अल्पसंख्यांक विद्यार्थ्यांना मोफत गणवेश वाटप योजना	26.1	13214	14 231
2	5 वी ते 8वी मध्ये शिक्षण घेणाऱ्या अल्पसंख्यांक विद्यार्थ्यांच्या उपस्थितीकरिता पालकांना प्रोत्साहन भत्ता	75.3	11231	12654
3	उच्च व्यावसायिक शिक्षण घेणाऱ्या अल्पसंख्यांक विद्यार्थ्यांकरिता शिष्यवृत्ती योजना	0	0	0
4	निरंतर प्रशिक्षण योजना /तंत्र शिक्षण परीक्षा मंडळ /मुक्त विद्यापीठ यांच्यामार्फत राबविण्यात येणाऱ्या अभ्यासक्रमांमध्ये शिक्षण घेणाऱ्या अल्पसंख्यांक लाभार्थ्यांची संख्या	12.1	111	125
5	राज्यातील अल्पसंख्यांक विद्यार्थ्यांना शासकीय औद्योगिक प्रशिक्षण संस्थांमधून अल्पमुदतीच्या व्यावसायिक प्रशिक्षणाकरिता अनुदानित लाभार्थ्यांची संख्या	71.2	84	90
6	बेरोजगार अल्पसंख्यांक उमेदवारांना मॉल्समध्ये नोकरी उपलब्ध होण्याकरिता प्रशिक्षण घेणाऱ्या लाभार्थ्यांची संख्या	0	0	0

- आधार : 1. शिक्षणाधिकारी प्राथमिक जि.प.चंद्रपूर
 2. शिक्षणाधिकारी माध्यमिक जि.प.चंद्रपूर
 3. प्राचार्य औद्योगिक प्रशिक्षण संस्था चंद्रपूर
 4. रोजगार व स्वयरोजगार कार्यालस चंद्रपूर
 5. जिल्हा व्यवसाय शिक्षण व प्रशिक्षण कार्यालय चंद्रपूर

विशेष सहाय्य

तक्ता 8.36

महसुल विभागाकडील सामाजिक सुरक्षा योजनां अंतर्गत केलेले अर्थसहाय्य

जिल्हा - चंद्रपूर		लाखात						संदर्भ वर्ष - 2013-14	
अ.क्रं	तालुका	संजय गांधी निराधार योजना		श्रावणबाळ सेवा योजना		इंदिरा गांधी राष्ट्रीय वृद्धापकाळ योजना		राष्ट्रीय कुटुंब लाभ योजना	
		लाभार्थी संख्या	दिलेले अनूदान	लाभार्थी संख्या	दिलेले अनूदान	लाभार्थी संख्या	दिलेले अनूदान	लाभार्थी संख्या	दिलेले अनूदान
1	2	3	4	5	6	7	8	9	10
1	वरोरा	2989	147.5	2972	343.7	5154	93.6	29	5
2	चिमूर	1529	105.5	3648	102.6	2549	52.3	70	8.3
3	नागभिड	1395	178.2	6562	441.5	4208	1038.3	91	14
4	ब्रम्हपूरी	2129	116.4	9078	547.2	4876	126.2	65	11
5	सावली	1882	139.1	3547	180.9	1908	41.9	79	12
6	सिंदेवाही	2100	136.9	5028	256.5	3021	61.0	44	8.1
7	भद्रावती	2639	124.0	4421	353.5	1246	27.7	31	6.2
8	चंद्रपूर	4165	218.6	2524	708.2	1642	35.6	103	18.4
9	मूल	3467	13.8	4364	41.7	2743	5.5	13	2.5
10	पोंभर्णा	1104	16.3	3745	32.3	3166	12.7	28	5.3
11	बल्लारपूर	1230	18.9	1880	9.9	678	2.7	56	10.8
12	कोरपना	952	84.0	551	28.5	526	1.0	11	2.02
13	राजूरा	2014	147.3	2755	162.1	1153	26.9	40	6.9
14	गोंडपिपरी	1210	99.4	3264	150.2	3082	67.9	33	5.8
15	जिवती	673	46.6	1680	82.7	1121	20.4	22	6.6
जिल्हा एकूण		29478	1592.5	56019	3441.5	37073	1613.6	715	122.9

आधार : जिल्हाधिकारी कार्यालय (संजय गांधी शाखा) चंद्रपूर

तक्ता 8.37

संजय गांधी निराधार अनुदान योजनेंतर्गत केलेले अर्थसहाय्य

जिल्हा - चंद्रपूर		लाखात								संदर्भ वर्ष - 2013-14			
अ. क्रं	तालुका	65 वर्षाखालील निराधार व्यक्ती		अनाथ मुले		अपंग		निराधार विधवा		घटस्फोट झालेल्या निराधार महिला		अत्याचारित व वेश्या व्यवसायातून मुक्त झालेल्या महिला	
		लाभार्थी संख्या	दिलेले अनुदान	लाभार्थी संख्या	दिलेले अनुदान	लाभार्थी संख्या	दिलेले अनुदान	लाभार्थी संख्या	दिलेले अनुदान	लाभार्थी संख्या	दिलेले अनुदान	लाभार्थी संख्या	दिलेले अनुदान
1	2	3	4	5	6	7	8	9	10	11	12	13	14
1	वरोरा	1266	126.2	10	0.0	476	0.0	1217	0.0	20	0.0	0	0
2	चिमूर	1225	73.1	10	0.1	22	0.4	252	4.6	20	1.4	0	0
3	नागभिड	1010	78.2	0	0.0	29	0.6	356	8.1	0	0.0	0	0
4	ब्रम्हपूरी	555	16.9	9	0.7	656	47.2	869	48.8	40	2.5	0	0
5	सावली	457	35.0	41	2.0	459	27.0	873	72.6	52	2.5	0	0
6	सिंदेवाही	1123	96.8	11	0.8	120	8.6	816	28.6	30	2.1	0	0
7	भद्रावती	1188	81.3	9	0.6	606	40.0	828	82.9	8	0.5	0	0
8	चंद्रपूर	1577	136.3	9	0.7	291	21.0	2274	166.5	14	1.0	0	0
9	मूल	1532	13.8	35	0.2	210	1.3	1650	10.7	40	2.4	0	0
10	पोंभर्णा	997	16.7	3	2.2	2	1.4	100	2.4	2	1.4	0	0
11	बल्लारपूर	1153	21.4	8	0.1	6	0.0	52	0.1	11	0.1	0	0
12	कोरपना	893	19.2	0	0.0	8	0.5	51	2.1	0	0.0	0	0
13	राजूरा	1393	81.7	5	0.3	21	1.5	583	63.0	12	0.9	0	0
14	गोंडपिपरी	1152	98.0	2	0.1	7	0.2	48	1.1	1	0.2	0	0
15	जिवती	0	0.0	0	0.0	174	12.0	499	21.9	0	0.0	0	0
जिल्हा एकूण		15521	894.6	152	7.8	3087	161.7	10468	513.4	250	15.0	0	0

आधार : जिल्हाधिकारी कार्यालय (संजय गांधी शाखा) चंद्रपूर

मदत व पुनर्वसन

तक्ता 8.38
पुनर्वसन प्रकल्पांची सद्यस्थिती

जिल्हा - चंद्रपूर												संदर्भ वर्ष - 2013-14		
अ. क्रं	प्रकल्पांचे नांव	पुनर्वसन अधिनियमांतर्गत अधिसूचना निर्गमित दिनांक	निश्चित केलेला स्लॉब	बाधित गावे (संख्या)	बाधित क्षेत्र (हेक्टर)	जमिन वाटप		भुखंड वाटप			प्रकल्पग्रस्त		शेरा	
						खातेदार (संख्या)	क्षेत्र (हेक्टर)	वसाहत (संख्या)	खातेदार (संख्या)	क्षेत्र (हेक्टर)	निर्गमित केलेले दाखले (संख्या)	नोकरी मिळालेली		
1	2	3	4	5	6	7	8	9	10	11	12	13	14	
1	बेडारा मध्यम प्रकल्प राजुरा	13.4.2006	3	2	237.4	0	0	0	0	0	0	0	0	प्रकल्पग्रस्तांचे स्थलांतर व्हायचे आहे.
2	ताडोबा अंधारी व्याघ्र प्रकल्प, चंद्रपूर	31.7.2003	4	6	1050.0	436	290.0	437	437	6.05	92	5	फक्त 3 गावातील लोकांनी स्थलांतर केले आहे. (1 गांव अंशतः)	
3	गोसीखुर्द प्रकल्प	21.7.1988	0	0	0	0	0	0	0	0	0	0	या प्रकल्पांतर्गत अद्याप कोणतेही गांव बाधित झाले नसल्याने पुनर्वसनाची कामे करण्यांत आली नाही.	
4	कर्नाटका एम्टा कोल माइन्स बरांज मोकासा प्रकल्प	31.3.2012	0	7 पैकी 2 गावे गावठाण बाधित व 5 गावाची शेती संपादीत	1380	0	0	0	0	0	0	19	बाधित लोकांचे स्थलांतर व्हायचे आहे.	

टिप : ताडोबा अंधारी व्याघ्र प्रकल्प चंद्रपूर अंतर्गत निश्चित केलेला स्लॉब 1 ने वाढलेला असल्याबाबत विचारणा केली असता जामणी या गावाचे पुनर्वसन झाल्यामुळे प्रकल्पाची कलम 11(1) ची अधिसूचना दिनांक 28/11/2011 रोजी व कलम 13(1) ची अधिसूचना 20/09/2012 रोजी प्रसिध्द करण्यांत आली. जामणी या गावाचे पुनर्वसन झाल्यामुळे बाधित क्षेत्र, खाते संख्या, क्षेत्र हेक्टर, वसाहत संख्या, तसेच खातेदार संख्या यामध्ये वाढ झाली आहे.

आधार : जिल्हा पुनर्वसन अधिकारी चंद्रपूर

तक्ता 8.39

जिल्हातील दुष्काळामुळे झालेली हानी व पुनर्वसन व्यवस्थापनांतर्गत दिलेले सहाय्य

जिल्हा - चंद्रपूर								संदर्भ वर्ष - 2013-14		
अ.क्र.	तालुका	दुष्काळामुळे झालेली हानी				मदत व पुनर्वसनांतर्गत केलेले सहाय्य				
		पिकाचे	दुष्काळामुळे मृतप्राणी	स्थलांतरी तांची संख्या	इतर	रोजगार हमी योजनेंतर्गत पुरविलेला रोजगार (मनुष्य दिन)	दुष्काळग्रस्त प्राण्यांसाठी उभारलेल्या छावण्यां	पिक आणेवारी नुसार दिलेली नुकसान भरपाई		कर्जमाफी दिलेल्या शेतकऱ्यांची संख्या
झालेले नुकसान (आणेवारी)	(संख्या)	अर्थसहाय्य	बी-बियाणे							
1	2	3	4	5	6	7	8	9	10	11
1	वरोरा	57070	निरंक	निरंक	निरंक	--	निरंक	निरंक	--	निरंक
2	चिमूर	23275	निरंक	निरंक	निरंक	--	निरंक	निरंक	--	निरंक
3	नागभिड	1126	निरंक	निरंक	निरंक	--	निरंक	निरंक	--	निरंक
4	ब्रम्हपूरी	12293	निरंक	निरंक	निरंक	--	निरंक	निरंक	--	निरंक
5	सावली	4164	निरंक	निरंक	निरंक	--	निरंक	निरंक	--	निरंक
6	सिंदेवाही	878	निरंक	निरंक	निरंक	--	निरंक	निरंक	--	निरंक
7	भद्रावती	29039	निरंक	निरंक	निरंक	--	निरंक	निरंक	--	निरंक
8	चंद्रपूर	14948	निरंक	निरंक	निरंक	--	निरंक	निरंक	--	निरंक
9	मूल	35442	निरंक	निरंक	निरंक	--	निरंक	निरंक	--	निरंक
10	पोंभर्णा	11404	निरंक	निरंक	निरंक	--	निरंक	निरंक	--	निरंक
11	बल्लारपूर	6096	निरंक	निरंक	निरंक	--	निरंक	निरंक	--	निरंक
12	कोरपना	18514	निरंक	निरंक	निरंक	--	निरंक	निरंक	--	निरंक
13	राजूरा	24920	निरंक	निरंक	निरंक	--	निरंक	निरंक	--	निरंक
14	गोंडपिपरी	18444	निरंक	निरंक	निरंक	--	निरंक	निरंक	--	निरंक
15	जिवती	10499	निरंक	निरंक	निरंक	--	निरंक	निरंक	--	निरंक
जिल्हा एकूण		298112	निरंक	निरंक	निरंक	उ.ना.	निरंक	निरंक	उ.ना.	निरंक

आधार : आपत्ती व्यवस्थापन विभाग, जिल्हाधिकारी कार्यालय चंद्रपूर

तक्ता 8.40

जिल्ह्यातील आपत्तीमुळे झालेली हानी व आपत्ती व्यवस्थापनांतर्गत दिलेले सहाय्य

जिल्हा - चंद्रपूर									संदर्भ वर्ष - 2013-14	
अ.क्रं	आपत्तीचा प्रकार	आपत्तीमुळे झालेली हानी								आपत्ती व्यवस्थापना अंतर्गत वाटलेले सहाय्य ` लाखात
		मनुष्य (संख्या)	प्राणी (संख्या)	कृषी (हेक्टर)	घरे (संख्या)	रस्ते लाबी कि.मी.	पुल (संख्या)	सार्वजनिक इमारती (संख्या)	इतर	
1	2	3	4	5	6	7	8	9	10	11
1	भूकंप	निरंक	निरंक	निरंक	निरंक	निरंक	निरंक	निरंक	निरंक	निरंक
2	पूर	20	31	12018	8100	1644.2	निरंक	निरंक	निरंक	48.4
3	वादळ	निरंक	निरंक	निरंक	निरंक	निरंक	निरंक	निरंक	निरंक	निरंक
4	भूसखलन	निरंक	निरंक	निरंक	निरंक	निरंक	निरंक	निरंक	निरंक	निरंक
5	गारपीट	2	निरंक	3207.3	निरंक	निरंक	निरंक	निरंक	निरंक	327.6
6	इतर	निरंक	निरंक	निरंक	निरंक	निरंक	निरंक	निरंक	निरंक	निरंक

आधार : आपत्ती व्यवस्थापन विभाग, जिल्हाधिकारी कार्यालय चंद्रपूर

योजना विषयक आकडेवारी

विविध विकास योजना

तक्ता 9.1

जिल्ह्यातील विविध योजनांतर्गत नियतव्यय व खर्चाचा आढावा

जिल्हा :- चंद्रपूर					लाखात
जिल्हा योजना	2012-13		2013-14		2014-15
	नियतव्यय	खर्च	नियतव्यय	खर्च	नियतव्यय
1	2	3	4	5	6
सर्व साधारण योजना	13000.0	13094.4	13600.0	13599.5	15000.0
अनुसूचित जाती उपयोजना	4998.0	4241.6	4998.0	4623.8	5619.0
आदिवासी उपयोजना	8448.7	6874.1	9161.3	8327.2	9974.4
आदिवासी उपयोजना क्षेत्राबाहेरील योजना	3182.3	2356.4	3450.6	3339.8	3756.9
डोंगरी विकास कार्यक्रम	-	-	-	-	-
खासदारांचा स्थानिक विकास कार्यक्रम	500.0	60.6	500.0	205.0	500.0
आमदारांचा स्थानिक विकास कार्यक्रम	1600.0	1533.6	1200.0	1598.6	1600.0

आधार :- जिल्हा नियोजन अधिकारी चंद्रपूर

तक्ता 9.2
विविध विकास शीर्षाखाली झालेला योजनांतर्गत खर्च

जिल्हा - चंद्रपूर			संदर्भ वर्ष :- 2013-14			
लाखात						
अ. क्र.	विकास शीर्ष व उपशीर्ष	जिल्हा पातळीवरील योजनांवर झालेला खर्च				
		सर्वसाधारण	आदिवासी उपयोजना	आदिवासी उपयोजना क्षेत्राबाहेरील	अनुसूचित जाती उपयोजना	एकूण
1	2	3	4	5	6	7
1	कृषि व संलग्न सेवा					
	1.1 पिक संवर्धन	54.3	224.7	77.7	632.7	989.3
	1.2 फलोत्पादन	26.0	3.0	0.0	0.0	29.0
	1.3 मृद व जलसंधारण	0.0	217.7	91.0	5.2	313.9
	1.4 पशुसंवर्धन	574.8	70.0	40.0	80.0	764.8
	1.5 दुग्ध शाळा विकास	15.6	0.0	0.0	0.0	15.6
	1.6 मत्स्य व्यवसाय	3.0	20.3	1.0	0.0	24.3
	1.7 वने व वन्य जीवन	381.3	165.7	125.0	0.0	672.0
	1.8 सामाजिक वनीकरण	0.0	0.0	0.0	0.0	0.0
	1.9 धान्य साठवण,गोदामे व पणन	0.0	0.0	0.0	0.0	0.0
	1.10 कृषि शिक्षण आणि संशोधन	0.0	0.0	0.0	0.0	0.0
	1.11 सहकार	70.0	31.0	0.0	40.0	141.0
	एकूण (एक)	1125.0	732.4	334.7	757.9	2950.0
2	ग्रामीण विकास					
	2.1 एकात्मिक ग्रामीण विकास	260.0	565.2	819.9	0.0	1645.1
	2.2 अवर्षण प्रवण क्षेत्र कार्यक्रम	0.0	0.0	0.0	0.0	0.0
	2.3 ग्रामीण रोजगार	110.6	0.0	0.0	49.0	159.6
	2.4 भू-सुधारणा	250.3	0.0	0.0	0.0	250.3
	2.5 रोजगार हमी योजना	0.0	0.0	0.0	0.0	0.0
	2.6 सामूहिक विकास	0.0	0.0	0.0	0.0	0.0
	2.7 ग्रामीण स्वच्छता कार्यक्रम	0.0	26.5	11.4	0.0	37.9
	एकूण (दोन)	620.9	591.7	831.3	49.0	2092.9
3	पाटबंधारे व पूरनियंत्रण					
	3.1 लघु पाटबंधारे (राज्यक्षेत्र)	325.0	0.0	0.0	0.0	325.0
	3.2 लघु पाटबंधारे (स्थानिक क्षेत्र)	65.2	726.0	127.0	0.0	918.2
	3.3 जलप्रदाय क्षेत्र विकास कार्यक्रम	190.3	0.0	0.0	0.0	190.3
	3.4 मोठे व मध्यमपाटबंधारे	6.0	0.0	0.0	0.0	6.0
	3.5 पूरनियंत्रण	0.0	0.0	0.0	0.0	0.0
	एकूण (तीन)	586.6	726.0	127.0	0.0	1439.6
4	ऊर्जा					
	4.1 ऊर्जा विकास (नवीन)	275.0	230.5	230.0	1161.7	1897.2
	4.2 जलविद्युत ऊर्जा विकास (नवीन)	0.0	0.0	0.0	0.0	0.0
	4.3 अपारंपारीक ऊर्जा विकास	0.0	0.0	0.0	0.0	0.0
	एकूण (चार)	275.0	230.5	230.0	1161.7	1897.2

तक्ता 9.2 (पुढे चालू)
विविध विकास शीर्षाखाली झालेला योजनांतर्गत खर्च

जिल्हा - चंद्रपूर					संदर्भ वर्ष :- 2013-14	
लाखात						
अ. क्र.	विकास शीर्ष व उपशीर्ष	जिल्हा पातळीवरील योजनांवर झालेला खर्च				
		सर्वसाधारण	आदिवासी उपयोजना	आदिवासी उपयोजना क्षेत्राबाहेरील	अनुसूचित जाती उपयोजना	एकूण
1	2	3	4	5	6	7
5	उद्योग व खाण					
	5.1 ग्रामीण व लघुउद्योग	84.0	2.8	3.3	30.3	120.3
	5.2 मोठे व मध्यम उद्योग	0.0	0.0	0.0	0.0	0.0
	एकूण (पाच)	84.0	2.8	3.3	30.3	120.3
6	परिवहन					
	6.1 बंदरे, दिपाहे व नौकावहन	0.0	0.0	0.0	0.0	0.0
	6.2 रस्ते व पूल	3736.4	1675.7	520.3	0.0	5932.3
	6.3 रस्ते वाहतूक	0.0	0.0	0.0	0.0	0.0
	6.4 देशांतर्गत जलवाहतूक	0.0	0.0	0.0	0.0	0.0
	6.5 शहरी लोहमार्ग व मेट्रो वाहतूक (नवीन)	0.0	0.0	0.0	0.0	0.0
	6.6 हवाई वाहतूक	0.0	0.0	0.0	0.0	0.0
	एकूण (सहा)	3736.4	1675.7	520.3	0.0	5932.3
7	सामान्य आर्थिक सेवा					
	7.1 तिर्थक्षेत्र विकास (नवीन)	30.0	0.0	0.0	0.0	30.0
	7.2 पर्यटन विकास (नवीन)	149.9	40.0	0.0	0.0	189.9
	7.3 प्रादेशिक ग्रामीण बँकेचा विकास (नवीन)	0.0	0.0	0.0	0.0	0.0
	एकूण (सात)	179.9	40.0	0.0	0.0	219.9
8	सामाजिक व सामूहिक सेवा					
	8.1 सामान्य शिक्षण	34.0	0.0	0.0	14.2	48.2
	8.2 तंत्र शिक्षण	6.5	5.9	0.0	1.4	13.8
	8.3 वैद्यकीय शिक्षण	0.0	0.0	0.0	0.0	0.0
	8.4 उच्च शिक्षण (नवीन)	0.0	0.0	0.0	0.0	0.0
	8.5 उच्च शिक्षण (कला) (नवीन)	0.0	0.0	0.0	0.0	0.0
	8.6 व्यावसायिक शिक्षण	300.0	0.0	0.0	0.0	300.0
	8.7 आदिवासींचे शिक्षण (नवीन)	0.0	0.0	0.0	0.0	0.0
	8.8 मागासवर्गीयांसाठी शिक्षण (नवीन)	0.0	0.0	0.0	0.0	0.0
	8.9 लोक वाचनालय (नवीन)	15.0	0.0	0.0	0.0	15.0
	8.10 कला व संस्कृती	0.0	0.0	0.0	0.0	0.0
	8.11 क्रिडा व युवक कल्याण	207.0	118.0	45.0	26.0	396.0
	8.12 मागासवर्गीयांचे कल्याण	0.0	2788.2	1106.7	1395.8	5290.7
	8.13 आदिवासींचे कल्याण (नवीन)	0.0	0.0	0.0	0.0	0.0
	8.14 अल्पसंख्याकांचे कल्याण (नवीन)	0.0	0.0	0.0	0.0	0.0
	8.15 दुर्बल घटकांचे कल्याण (नवीन)	0.0	0.0	0.0	0.0	0.0
	8.16 महिला व बालकल्याण(नवीन)	36.0	100.0	40.0	0.0	176.0

तक्ता 9.2 (पुढे चालू)
विविध विकास शीर्षाखाली झालेला योजनांतर्गत खर्च

जिल्हा - चंद्रपूर			संदर्भ वर्ष :- 2013-14			
लाखात						
अ. क्र.	विकास शीर्ष व उपशीर्ष	जिल्हा पातळीवरील योजनांवर झालेला खर्च				
		सर्वसाधारण	आदिवासी उपयोजना	आदिवासी उपयोजना क्षेत्राबाहेरील	अनुसूचित जाती उपयोजना	एकूण
1	2	3	4	5	6	7
	8.17 पोषण	0.0	0.0	0.0	0.0	0.0
	8.18 कामगार व कामगार कल्याण	0.0	0.0	0.0	17.0	17.0
	8.19 सामाजिक सुरक्षा व विमा (नवीन)	0.0	609.2	0.0	0.0	609.2
	8.20 रोजगार व स्वयंरोजगार	0.0	0.0	0.0	0.0	0.0
	8.21 सार्वजनिक आरोग्य	719.0	683.9	101.6	0.0	1504.5
	8.22 पाणी पुरवठा व स्वच्छता	1581.7	23.0	0.0	1.4	1606.1
	8.23 गृहनिर्माण	250.0	0.0	0.0	0.0	250.0
	8.24 नगर विकास	1895.1	0.0	0.0	1131.4	3026.5
	8.25 आमदाराचा स्थानिक विकास	0.0	0.0	0.0	0.0	0.0
	8.26 समाजकल्याण	68.5	0.0	0.0	32.8	101.3
	8.27 माहिती व प्रसिध्दी	5.4	0.0	0.0	5.0	10.4
	एकूण (आठ)	5118.2	4328.2	1293.3	2625	13364.7
9	सामान्य सेवा					
	9.1 प्रशासन व सांख्यिकी संनियंत्रण	2.9	0.0	0.0	0.0	2.9
	9.2 कायदा व अंमलबजावणी प्रशासन	0.0	0.0	0.0	0.0	0.0
	9.3 तुरुंग व सुधार सेवा (नवीन)	0.0	0.0	0.0	0.0	0.0
	9.4 आपत्कालीन व्यवस्थापन (नवीन)	0.0	0.0	0.0	0.0	0.0
	9.5 सार्वजनिक कार्यालय व पायाभूत सुविधा (नवीन)	3.9	0.0	0.0	0.0	3.9
	9.6 कर्मचारी प्रशिक्षण कार्यक्रम (नवीन)	0.0	0.0	0.0	0.0	0.0
	9.7 कर्मचारी गृहनिर्माण (नवीन)	0.0	0.0	0.0	0.0	0.0
	9.8 ई-गव्हर्नन्स (नवीन)	1866.9	0.0	0.0	0.0	1866.9
	9.9 लेखन सामग्री व छपाई (नवीन)	0.0	0.0	0.0	0.0	0.0
	एकूण (नऊ)	1873.6	0.0	0.0	0.0	1873.6
	एकूण (एक ते नऊ)	13599.6	8327.2	3339.8	4623.8	29890.3

आधार - जिल्हा नियोजन अधिकारी, चंद्रपूर

तक्ता 9.3

वीस कलमी कार्यक्रमाची भौतिक प्रगती

जिल्हा - चंद्रपूर		संदर्भ वर्ष: 2012-13		
अ.क्र	बाब	परिमाण	उद्दिष्ट	साध्य
1	2	3	4	5
1	अ) स्वर्णजयंती ग्राम स्वरोजगार योजना	लाभार्थी संख्या	1200	64 5
	ब) संपुर्ण ग्रामीण रोजगार योजना	म.दि.लाखात	योजना बंद झाली	
	क) लघुउद्योगांना प्रोत्साहन	उद्योग संख्या	-	-
2	अतिरिक्त जमिनीचे वाटप	हेक्टर	निरंक	निरंक
3	पिण्यासाठी स्वच्छ पाणी	गांव/वाडया	131	4 1
4	अ)सर्वांसाठी आरोग्य (मुलांसाठी रोगप्रतिबंधक लस टोचणे)			
	1. गोवर लस	संख्या	35594	3394 4
	2. डि.टी.पी.	संख्या	35594	354 04
	3. पोलीओ	संख्या	35594	354 26
	4. बीसीजी	संख्या	35594	35 187
	ब) कुटूंब नियोजन शस्त्रक्रिया	संख्या	13759	12265
	क) सममूल्य शस्त्रक्रिया			
	1.आय.यु.डी. (तांबी)	संख्या	9259	6284
	2.ओ.पी.ओ.	संख्या	27966	194 19
	3. सी.सी. युझर्स(निरोध)	संख्या	339372	339368
5	अ) अनु.जातींच्या कुटुंबांना सहाय्य			
	1.दारिद्र्य रेषेवर आणण्यासाठी अनुसुचित व नवबौध्द शेतक-यांना अर्थसहाय्य	संख्या	1285	1282
	2.महात्मा फुले विकास महामंडळ योजना अनुदान/ बिजभांडवल योजना	संख्या	-	-
	3. अण्णाभाऊ साठे विकास महामंडळ प्रशिक्षण योजना/बीजभांडवल/अनुदान भेट	संख्या	-	-
	4. जिल्हा उद्योग केंद्र सुशिक्षित बेरोजगारांना बीज भांडवल/उद्योजकता प्रशिक्षण कार्यक्रम	संख्या	523	523
	5. खादि ग्रामोद्योग मंडळ ग्रामीण कारागीरांना 50 टक्के अनुदान व कर्ज	संख्या	-	-
	6.सुवर्ण जयंती ग्राम स्वरोजगार योजना	ला. संख्या	1867	170
6	ब) अनु.जमातींच्या कुटुंबांना सहाय्य			
	1. आदिवासी शेतकारी कुटुंबांना दारिद्र्य रेषेवर आणण्यासाठी कृषि निविष्ठा वाटप	ला. संख्या	485	517
	2. तलंगाचे गट वाटप	ला. संख्या	योजना बंद झाली	
	3.मासेमारी साधनांच्या खरेदीसाठी अर्थसहाय्य(नायलॉन सुत/जाळे)	ला. संख्या	-	-
	4.सुशिक्षित बेरोजगारांना बीज भांडवल	ला. संख्या	-	-
	5. विद्युतपंप पुरविणे	ला. संख्या	-	-
	6. तेल इंजिनांचा पुरवठा(राज्यस्तर)	ला. संख्या	-	-
	7. घराची गवती छपरे बदलून मंगलारी कौले/जीआयसीट पत्रे बसविणे	ला. संख्या	-	-
	8. स्वर्ण जयंती ग्रामस्वरोजगार योजना	ला. संख्या	-	-
	9. केंद्रवर्ती अर्थसंकल्प (न्यु.ब) राज्ययोजना	संख्या	-	-
7	ईदिरा आवास योजना (घरकुल)	घरकुल	-	-
8	अत्यल्प उत्पन्नगट ग्रहनिर्माण योजना	सदनिका	-	-
9	राष्ट्रीय गलिच्छ वस्ती सुधारणा कार्यक्रम	लोकसंख्या	-	-
10	सामाजिक वनीकरण (नवीन धारेण) झाडे लावणे	रोपे संख्या लाखात	60.5	56.1
	सामाजिक वनीकरण सामुहिक क्षेत्रावर वृक्ष लागवड	हेक्टर	5306.4	4 67 1.3
11	ग्रामीण विद्युतीकरण (पंप संचाचे विद्युतीकरण)	संख्या	2327	14 82

टिप : 1) अतिरिक्त जमिनीचा वाटप न झाल्यामुळे माहिती निरंक आहे. तसेच अनु. तमातींच्या कुटुंबांना सहाय्य या योजनेअंतर्गत विद्युतीपंप,तेल इंजिन व घराची गवती छपरे बसविणे ला निधि प्राप्त न झाल्यामुळे माहिती निरंक आहे. वीस कलमी कार्यक्रमाची भौतिक प्रगतीचा अहवालमध्ये बदल झाल्यामुळे काही बाबींची माहिती उपलब्ध नाही. 2) सन 2013-14 करिता शासनाकडून वीस कलमी कार्यक्रमाची भौतिक प्रगतीची उद्दिष्टे प्राप्त झाली नसल्याने संदर्भ वर्ष 2012-13 ची माहिती दर्शविण्यांत आलेली आहे.

आधार - जिल्हा नियोजन अधिकारी चंद्रपूर

तक्ता 9.4

खासदार स्थानिक क्षेत्र विकास कार्यक्रम

जिल्हा : चंद्रपूर									
सन 1993 ते मागील वर्ष 2012-13			I						
अ.क्र.	लोकसभा/राज्यसभा सदस्य	प्रवर्ग	प्राप्त निधी	मंजूर कामे	कामाची अंदाजित किंमत	पूर्ण झालेली कामे	प्रगती पथावरील कामे	सुरू न झालेली कामे	झालेला खर्च
1	2	3	4	5	6	7	8	9	10
1	15वी चंद्रपूर लोकसभा मतदारसंघ	अ.जा.	0.0	116	534.5	116	0	0	0
		अ.ज.	0.0	180	676.9	180	0	0	0
		इतर	3990.0	1106	2636.2	920	111	75	3090.5
		एकूण	3990.0	14 02	384 7.6	1216	111	75	3090.5

अहवाल वर्ष 2013-14								एकूण					
II								III = I + II					
प्राप्त निधी	मंजूर कामे	कामाची अंदाजित किंमत	पूर्ण झालेली कामे	प्रगती पथावरील कामे	सुरू न झालेली कामे	झालेला खर्च	प्राप्त निधी	मंजूर कामे	कामाची अंदाजित किंमत	पूर्ण झालेली कामे	प्रगती पथावरील कामे	सुरू न झालेली कामे	झालेला खर्च
11	12	13	14	15	16	17	18	19	20	21	22	23	24
0.0	0	0	0	0	0	0	0.0	116.0	534.5	116	0	0	0.0
0.0	0	0	0	0	0	0	0.0	180.0	676.9	180	0	0	0.0
250.0	137	500.0	10	115	12	205.0	4 24 0.0	124 3.0	3136.2	930	226	87	3295.5
250.0	137.0	500.0	10.0	115.0	12.0	205.0	4 24 0.0	15 39.0	4 34 7.6	1226	226	87	3295.5

टिप : प्रवर्ग अ.जा. व अ.ज. मागील वर्षा मंजूर झालेली कामे पूर्ण झाल्यामुळे शून्य दर्शविण्यांत आले आहे. लोकसभेचा 2रा हफता केंद्र शासना कडून अप्राप्त आहे. 2-या हफत्याचा 250.00 कोटी निधि सध्या प्राप्त झाला नाही.

आधार - जिल्हा नियोजन अधिकारी चंद्रपूर

तक्ता 9.5

आमदार स्थानिक विकास कार्यक्रम (विधानसभा मतदार संघ)

जिल्हा : चंद्रपूर											संदर्भ वर्ष:- 2013-14		
लाखात													
अ. क्र.	विधानसभा मतदार संघ	शासना कडून प्राप्त निधी	मंजूर कामे संख्या			नविन कामांची अंदाजित किंमत	वितरीत निधी			एकुण खर्च	कामाची प्रगती		
			जुनी अपुर्ण कामे	नविन	एकूण		जुन्या कामावर	नविन कामावर	एकूण		पूर्ण	अपुर्ण	सुरू न झालेले
1	2	3	4	5	6	7	8	9	10	11	12	13	14
1	चंद्रपूर	200.0	31	47	78	118.4	81.6	118.4	200.0	200.0	51	26	1
2	बल्लारपूर	200.0	23	75	98	132.6	67.0	133.0	200.0	199.5	57	41	0
3	राजुरा	200.0	18	60	78	161.7	38.3	161.7	200.0	200.0	44	34	0
4	वरोरा	200.0	35	59	94	122.4	77.7	122.4	200.0	199.1	63	31	0
5	ब्रम्हपूरी	200.0	27	122	149	156.0	44.0	156.0	200.0	200.0	91	58	0
6	चिमूर	200.0	27	58	85	122.4	77.6	122.4	200.0	200.0	49	36	0
एकूण वि. स. स		1200.0	161	421	582	813.3	386.2	813.8	1200.0	1198.6	355	226	1

टिप : रकाना क्रं 4 मधील अपुर्ण कामे ही spill over ची कामे आहेत. वर्ष 2012-13 ची अपुर्ण कामे ही फक्त मंजूर कामाची स्थिती आहे म्हणजे त्या कामांना प्रशाकीय मंजूरी प्राप्त झालेली आहे व निधि वाटप होऊन कामे सुरू झालेली आहेत.

आधार - जिल्हा नियोजन अधिकारी चंद्रपूर

तक्ता 9.6

स्थानिक विकास कार्यक्रम (विधानपरिषद सदस्य)

जिल्हा : चंद्रपूर					संदर्भ वर्ष:-2013-14		
लाखात							
अ.क्र.	विधानपरिषद सदस्याचे नाव	शासनाकडून प्राप्त निधी	जिल्ह्यातील कामांकरीता उपलब्ध निधी	जिल्ह्याबाहेरील कामांकरीता वर्ग केलेला निधी	मंजूर कामे संख्या		
					जुनी अपूर्ण कामे	नविन	एकूण
1	2	3	4	5	6	7	8
1.	मा.आ.श्रीमती शोभाताई फडणविस	200.0	0.0	200.0	5	21	26
2.	मा. आ.श्री.मितेश भांगडीया	200.0	200.0	0.0	20	26	46
एकूण वि.प.स.-		400.0	200.0	200.0	25	47	72

नविन कामांची अंदाजित किंमत	वितरीत निधी			एकूण खर्च	कामाची प्रगती		
	जुन्या कामावर	नविन कामावर	एकूण		पूर्ण	अपूर्ण	सुरू न झालेली
9	10	11	12	13	14	15	16
139.4	60.6	139.4	200.0	200.0	26	15	15
134.9	65.1	134.9	200.0	200.0	31	18	3
274.3	125.7	274.3	400.0	400.0	57	33	18

टिप : मागील वर्षी जुने अपूर्ण कामे 27 होती परंतु मा. आ. श्री जेनुद्यिन जव्हरो यांचे कार्याकाळ संपलेले आहे.

आधार - जिल्हा नियोजन अधिकारी चंद्रपूर

महाराष्ट्र रोजगार हमी योजना

तक्ता 9.7
महाराष्ट्र ग्रामीण रोजगार हमी योजना

जिल्हा - चंद्रपूर				संदर्भ वर्ष : 2013-14			
अ. क्र.	बाब	कामाचा प्रकार					
		सिंचन	रस्ते	कृषि	वनीकरण	इतर	एकूण
1	2	3	4	5	6	7	8
1	नियोजित कामांची संख्या	14794	20571	1684	2056	12280	51385
2	मंजूर केलेल्या कामांची संख्या	12003	13751	825	1622	8360	36561
3	सुरु केलेल्या कामांची संख्या	367	472	217	1709	3886	6651
4	पूर्ण केलेल्या कामांची संख्या	229	152	52	501	2001	2935
5	मध्येच बंद केलेल्या कामांची संख्या	107	108	105	109	44	473
6	कामासाठी केलेली तरतूद (`) लाखात	26767.2	70676.0	2301.2	1785.0	4432	105961
7	कामावर झालेला एकूण खर्च (`) लाखात	454.0	2529.2	82.4	2346.0	175.1	5586.7
8	रोजगार निर्मिती (मनुष्य दिवस लाखात)	2.8	15.6	0.5	14.5	1.08	34.5

आधार - जिल्हाधिकारी कार्यालय, रोजगार हमी योजना कक्ष चंद्रपूर

तक्ता 9.8

महाराष्ट्र ग्रामीण रोजगार हमी योजनेखाली घेतलेली कामे, त्यावरील रोजगार व खर्च

जिल्हा - चंद्रपूर					संदर्भ : 2013-14
अ. क्र.	महिना	खर्च ` लाखात		मनुष्य दिवस (लाखात)	रोजगार हमी योजनेखालील कामांची संख्या
		महिन्यातील	आर्थिक वर्षाच्या आरंभापासून		
1	2	3	4	5	6
1	एप्रिल - 2013	381.2	381.2	1.7	4 123
	मे - 2013	1052.5	14 33.7	2.3	4 224
3	जून - 2013	819.3	2253.0	2.7	7 355
4	जुलै - 2013	761.9	3014.9	2.5	4 621
5	ऑगस्ट - 2013	581.2	3596.1	1.9	4 325
6	सप्टेंबर - 2013	383.8	3979.9	3.2	3597
7	ऑक्टोबर - 2013	263.9	4 24 3.8	3.1	3619
8	नोव्हेंबर - 2013	234.2	4 4 78.0	3.4	2898
9	डिसेंबर - 2013	56.1	4 534.1	3.4	3236
10	जानेवारी - 2014	4 14.6	4 94 8.7	3.9	4 012
11	फेब्रुवारी - 2014	176.5	5 125.2	3.2	4 782
12	मार्च - 2014	4 61.5	5 586.7	3.2	4 593
एकूण		5 586.7	5 586.7	34.5	5 1385

आधार - जिल्हाधिकारी कार्यालय, (रो.ह.यो.शाखा) चंद्रपूर

तक्ता 9.9

महाराष्ट्र ग्रामिण रोजगार हमी योजनेखाली घेण्यात आलेली प्रकारानुसार कामे व त्यावरील खर्च

जिल्हा - चंद्रपूर				संदर्भ वर्ष : 2013-14			
लाखात							
अ.क्रं	तालुका	कामाचा प्रकार					
		ग्रामीण बारमाही जोड रस्ते		पूरनियंत्रण व पूर संरक्षण		जलसंधारण व जलसंवर्धन/जलभरणा	
		पुर्ण झालेल्या कामांची संख्या	वर्षात झालेला खर्च	पुर्ण झालेल्या कामांची संख्या	वर्षात झालेला खर्च	पुर्ण झालेल्या कामांची संख्या	वर्षात झालेला खर्च
1	2	3	4	5	6	7	8
1	वरोरा	0	0.0	0	0.0	9	1.0
2	चिमूर	0	0.0	0	0.0	2	0.7
3	नागाभिड	4	1.6	0	0.0	1	0.2
4	ब्रम्हपूरी	100	89.1	0	0.0	25	58.0
5	सावली	0	0.0	0	0.0	0	0.0
6	सिंदेवाही	9	5.0	0	0.0	7	1.2
7	भद्रावती	7	0.2	0	0.0	94	9.3
8	चंद्रपूर	2	0.1	0	0.0	17	2.0
9	मुल	12	39.2	0	0.0	10	5.7
10	पोभूर्णा	9	16.1	0	0.0	18	0.2
11	बल्लारपूर	2	0.3	0	0.0	20	2.0
12	कोरपना	0	0.0	0	0.0	2	0.3
13	राजूरा	1	0.4	0	0.0	4	1.2
14	गोंडपिपरी	6	10.2	0	0.0	18	2.8
15	जिवती	0	0.0	0	0.0	2	0.6
एकूण जिल्हा		152	162.2	0	0	229	85.2

तक्ता 9.9 (पुढे चालू)

महाराष्ट्र ग्रामीण रोजगार हमी योजनेखाली घेण्यात आलेली प्रकारानुसार कामे व त्यावरील खर्च

जिल्हा : चंद्रपूर						संदर्भ वर्ष : 2013-14	
लाखात							
अ.क्रं	तालुका	कामाचा प्रकार				अनुसूचित जाती/जमाती व नवीन भूधारकांना सिंचन सुविधा	
		दुष्काळ प्रतिबंधक काम		लघु व सूक्ष्म जलसिंचन		पुर्ण झालेल्या कामांची संख्या	वर्षात झालेला खर्च
		पुर्ण झालेल्या कामांची संख्या	वर्षात झालेला खर्च	पुर्ण झालेल्या कामांची संख्या	वर्षात झालेला खर्च		
1	2	9	10	11	12	13	14
1	वरोरा	85	12.3	0	0.0	0	0.0
2	चिमूर	0	0.0	0	0.0	0	0.0
3	नागभिड	0	0.0	1	12.6	0	0.0
4	ब्रम्हपूरी	0	0.0	3	22.3	0	0.0
5	सावली	0	0.0	3	1.0	0	0.0
6	सिंदेवाही	0	0.0	4	32.5	0	0.0
7	भद्रावती	0	0.0	3	22.7	0	0.0
8	चंद्रपूर	0	0.0	0	0.0	0	0.0
9	मुल	0	0.0	4	11.6	0	0.0
10	पोंभूर्णा	0	0.0	0	0.0	2	0.7
11	बल्लारपूर	20	22.3	3	0.5	0	0.0
12	कोरपना	0	0.0	0	0.0	0	0.0
13	राजुरा	0	0.0	0	0.0	1	0.5
14	गोंडपिपरी	0	0.0	2	5.9	1	0.3
15	जिवती	0	0.0	2	0.6	0	0.0
एकूण जिल्हा		105	34.6	25	109.7	4	1.5

तक्ता 9.9 (पुढे चालू)

महाराष्ट्र ग्रामीण रोजगार हमी योजनेखाली घेण्यात आलेली प्रकारानुसार कामे व त्यावरील खर्च

जिल्हा : चंद्रपूर								संदर्भ वर्ष : 2013-14	
लाखात									
अ.क्रं	तालुका	कामाचा प्रकार							
		पारंपारिक जलस्रोतांच नुतनीकरण		भूविकास / शेतीविकास		केंद्र शासनाने अधिसूचित केलेली मान्यताप्राप्त इतर कामे		एकूण	
		पुर्ण झालेल्या कामांची संख्या	वर्षात झालेला खर्च	पुर्ण झालेल्या कामांची संख्या	वर्षात झालेला खर्च	पुर्ण झालेल्या कामांची संख्या	वर्षात झालेला खर्च	पुर्ण झालेल्या कामांची संख्या	वर्षात झालेला खर्च
1	2	15	16	17	18	19	20	21	22
1	वरोरा	1	12.9	0	0.0	4 22	68.1	517	94.3
2	चिमूर	0	0.0	0	0.0	34	22.3	36	23.0
3	नागभिड	2	31.2	0	0.0	4 29	59.7	4 37	105.3
4	ब्रम्हपूरी	3	4 9.7	0	0.0	157	89.9	288	309.0
5	सावली	1	32.1	14	1.6	31	4 6.7	4 9	81.4
6	सिंदेवाही	0	0.0	0	0.0	4 8	56.7	68	95.4
7	भद्रावती	0	0.0	0	0.0	116	67.2	220	99.4
8	चंद्रपूर	0	0.0	0	0.0	77	39.1	96	4 1.2
9	मुल	0	0.0	1	0.8	4 26	95.1	4 53	152.4
10	पोंभूर्णा	1	22.9	1	0.3	17	14.4	4 8	54.6
11	बल्लारपूर	0	0.0	14	0.7	152	94.1	211	119.8
12	कोरपना	0	0.0	1	0.8	148	78.9	151	80.0
13	राजूरा	0	0.0	0	0.0	52	4 5.7	58	4 7.8
14	गोंडपिपरी	0	0.0	19	8.9	36	63.7	82	91.7
15	जिवती	0	0.0	0	0.0	72	33.9	76	35.1
एकूण जिल्हा		8	14 8.8	50	13.0	2217	875.5	27 90	14 30.5

आधार :- रोजगार हमी योजना कक्ष, जिल्हाधिकारी कार्यालय, चंद्रपूर

संकीर्ण

न्याय व प्रशासन

तक्ता 10.1
पोलिस अधिकारी/कर्मचारी यांची संख्या

जिल्हा - चंद्रपूर		संदर्भ वर्ष: 2013-14	
अ. क्र.	पदनाम	संख्या	
		एकूण संख्या	पैकी महिलांची संख्या
1	2	3	4
1	पोलिस अधिकारी/ कर्मचा-यांची संख्या		
	1.1 पोलिस उपमहानिरीक्षक	0	0
	1.2 पोलिस आयुक्त	0	0
	1.3 पोलिस उप आयुक्त	0	0
	1.4 पोलिस सहायक आयुक्त	0	0
	1.5 पोलिस अधीक्षक	1	0
	1.6 अपर पोलिस अधीक्षक	1	0
	1.7 पोलिस उप अधीक्षक	7	0
	1.8 पोलिस निरीक्षक	28	0
	1.9 सहायक पोलिस निरीक्षक	72	3
	1.10 पोलिस उप निरीक्षक	132	8
	1.11 अ) सह पोलिस उप निरीक्षक	276	4
	ब) पोलिस हवालदार	630	12
	1.12 पोलिस शिपाई/पोलिस नाईक	1378/621	305/15
	१.१३ इतर	114	38
	एकूण पोलिस अधिकारी/ कर्मचारी संख्या	3260	385
2	पोलिस ठाणे	28	0
3	आउट पोस्ट	22	0
4	पोलिस चौकी	12	0
5	लॉकअप्स	28	0
6	पोलिस ठाणे, आउट पोस्ट व सब पोस्ट आदींची सोय असलेली गावे व शहरे	50	0
7	होमगार्ड्सची संख्या	1155	525

टिप : सन 2014 मध्ये 2 नवीन पोलिस स्टेशनची निर्माती झाल्याने नवीन 2 पोलिस स्टेशन व इतर 4 शाखेकरिता 188 पदाची वाढ करण्यांत आलेली आहे. शासन निर्णय क्रं अेपीओ/3111/प्रक्र-107/पोल-3 दिनांक 04/03/2014 .

आधार - जिल्हा पोलिस अधीक्षक चंद्रपूर

तक्ता 10.2

जिल्हात कार्यरत विविध न्यायालये, त्यामधील न्यायाधीशांची संख्या व निकालात काढलेली प्रकरणे

जिल्हा - चंद्रपूर						संदर्भ वर्ष - 2013-14			
अ. क्र.	न्यायालये	कार्यरत न्यायालये संख्या	न्यायाधीशांची संख्या		एकूण प्रकरणे	मूळ		अपील	
			मंजूर पदे	भरलेली पदे		नियमित	संकीर्ण	नियमित	संकीर्ण
1	2	3	4	5	6	7	8	9	10
1	दिवाणी न्यायालय	35	4 (31)	4 (30)	24 17	554	1326	281	256
2	फौजदारी न्यायालय	32	1(31)	1(30)	16265	5696	9369	94 0	260
3	लोक न्यायालय	0	0	0	5824	5674	130	20	0
4	कामगार न्यायालय	1	1	1	148	118	30	0	0
5	औद्योगिक न्यायालय	1	1	1	24 9	133	23	93	0
6	कौटुंबिक न्यायालय	उ.ना	उ.ना	उ.ना	उ.ना	उ.ना	उ.ना	उ.ना	उ.ना
7	जिल्हा दंडाधिकारी तथा कार्यकारी दंडाधिकारी	उ.ना	उ.ना	उ.ना	उ.ना	उ.ना	उ.ना	उ.ना	उ.ना
8	ग्राहक पंचायत	1	12	9	279	256	0	23	0

- आधार - 1) प्रमुख जिल्हा व सत्र न्यायाधीश, चंद्रपूर
 2) न्यायाधीश, कामगार न्यायालय, चंद्रपूर
 3) सदस्य, औद्योगिक न्यायालय, चंद्रपूर बेंच चंद्रपूर.
 4) लोक न्यायालय, चंद्रपूर
 5) जिल्हा दंडाधिकारी व कार्यकारी दंडाधिकारी, जिल्हाधिकारी कार्यालय चंद्रपूर
 6) जिल्हा ग्राहक मंच चंद्रपूर

माहिती व जनसंपर्क

तक्ता 10.3
जिल्ह्यातील प्रकाशित झालेली वर्तमानपत्रे व नियतकालिके

जिल्हा- चंद्रपूर		संदर्भ वर्ष - 2013-14					
अ.क्र.	तालुका	दैनिक वर्तमान पत्रे आणि नियतकालिके					
		दैनिक	साप्ताहिक	पाक्षिक	मासिक	त्रैमासिक	वार्षिक
1	2	3	4	5	6	7	8
1	वरोरा	-	1	-	-	-	-
2	चिमूर	-	1	-	-	-	-
3	नागभिड	-	2	-	-	-	-
4	ब्रम्हपूरी	-	5	-	-	-	-
5	सावली	-	-	-	-	-	-
6	सिंदेवाही	-	-	-	-	-	-
7	भद्रावती	-	2	-	-	-	-
8	चंद्रपूर	16	115	2	1	-	-
9	मूल	-	1	-	-	-	-
10	पोंभर्णा	-	-	-	-	-	-
11	बल्लारपूर	1	2	-	-	-	-
12	कोरपना	-	-	-	-	-	-
13	राजूरा	-	1	-	-	-	-
14	गोंडपिपरी	-	-	-	-	-	-
15	जिवती	-	-	-	-	-	-
जिल्हा एकूण		17	130	2	1	0	0

आधार :- जिल्हा माहिती अधिकारी चंद्रपूर

तक्ता 10.4
चित्रपट गृहे, व्ही.डी.ओ. केंद्र आणि केबलधारक यांची आकडेवारी

जिल्हा : चंद्रपूर								संदर्भ वर्ष - 2013-14		
अ.क्र.	तालुका	कायम स्वरुपी चित्रपटगृहे		फिरती चित्रपटगृहे		व्हीडीओ केंद्रे		केबल धारक		वसूल केलेला करमणूक कर हजारात
		संख्या	प्रत्येक खेळा साठी असलेली आसन क्षमता	संख्या	प्रत्येक खेळा साठी असलेली आसन क्षमता	संख्या	प्रत्येक खेळा साठी असलेली आसन क्षमता	केबल चालक संख्या	केबल ग्राहक संख्या	
1	2	3	4	5	6	7	8	9	10	11
1	वरोरा	3	892	0	0	2	62	35	54 96	1865
2	चिमूर	0	0	0	0	5	160	9	2986	771
3	नागभिड	0	0	0	0	1	35	8	24 00	423
4	ब्रम्हपूरी	1	721	0	0	0	0	8	1532	513
5	सावली	0	0	0	0	0	0	3	499	73
6	सिंदेवाही	0	0	0	0	5	170	8	1276	275
7	भद्रावती	0	0	0	0	0	0	44	7833	2287
8	चंद्रपूर	6	7430	0	0	0	0	143	22840	19782
9	मूल	1	432	0	0	1	40	15	3516	741
10	पोंभर्णा	0	0	0	0	0	0	13	720	194
11	बल्लारपूर	1	1064	0	0	0	0	44	7079	3001
12	कोरपना	0	0	0	0	0	0	41	8582	1448
13	राजूरा	0	0	0	0	0	0	52	10193	1451
14	गोंडपिपरी	0	0	0	0	0	0	10	1118	245
15	जिवती	0	0	0	0	0	0	1	59	16
जिल्हा एकूण		12	10539	0	0	14	467	434	76129	33085

आधार- जिल्हाधिकारी कार्यालय (करमणूक शाखा), चंद्रपूर

निवडणूकीबाबत

तक्ता 10.5

लोकसभा व विधानसभा निवडणूकीबाबतची आकडेवारी

जिल्हा - चंद्रपूर						संदर्भ वर्ष - 2009
अ. क्र.	मतदारसंघाचे नाव	एकूण मतदारांची संख्या	मतदान केलेल्या मतदारांची संख्या			मतदानाची टक्केवारी
			पुरुष	स्त्रिया	एकूण	
1	2	3	4	5	6	7
लोकसभा निवडणूक : 2009						
1	13- चंद्रपूर लोकसभा मतदार संघ	1535489	496493	401113	897606	58.5
विधानसभा निवडणूक : 2009						
1	70- राजूरा	268008	98440	82006	180446	67.3
2	71- चंद्रपूर (अ.जा)	304503	84347	67879	152226	50.0
3	72- बल्लारपूर	283316	92504	80543	173047	61.1
4	73- ब्रम्हपूरी	224475	78818	71112	149930	66.8
5	74- चिमूर	235524	90214	78387	168601	71.6
6	75- वरोरा	243857	86787	68929	155716	63.9
विधानसभा एकूण		1559683	531110	448856	979966	62.8

तक्ता 10.5 (पुढे चालू)
लोकसभा व विधानसभा निवडणूकीबाबतची आकडेवारी

जिल्हा - चंद्रपूर								संदर्भ वर्ष - 2009	
अ. क्र.	मतदारसंघाचे नाव	पक्षनिहाय मिळालेली मते (संख्या)							
		काँग्रेस आय	राष्ट्रवादी काँग्रेस पार्टी	भा.ज.प.	शिवसेना	म.न.से.	बहुजन समाज पार्टी	अपक्ष	इतर पक्ष
1	2	8	9	10	11	12	13	14	15
लोकसभा निवडणूक : 2009									
1	13- चंद्रपूर लोकसभा मतदार संघ	268972	-	301467	-	-	57519	54679	20468
विधानसभा निवडणूक : 2009									
1	70- राजूरा	61476	-	-	7467	10048	12533	3151	57848
2	71- चंद्रपूर (अ.जा)	51845	-	67255	-	-	14035	11260	7981
3	72- बल्लारपूर	61460	-	86196	-	-	10245	13213	2165
4	73- ब्रम्हपूरी	30264	-	50340	-	-	7300	52651	9813
5	74- चिमूर	89341	-	58725	-	-	1200	7149	2626
6	75- वरोरा	51904	-	-	48164	2855	7304	40528	5314
विधानसभा एकूण		346290	-	262516	55631	12903	52617	127952	85747

वित्त

तक्ता 10.6

जिल्ह्यात गोळा करण्यात आलेला कर महसूल

जिल्हा :- चंद्रपूर	लाखात			संदर्भ वर्ष - 2013-14
बाब	2011-12	2012-13	2013-14	
1	2	3	4	
(1) मूल्यवर्धित कर (व्हॅट) - 004 0	2384.8	1716.1	1969.1	
(2) मुद्रांक व नोंदणी शुल्क - 0030	3184.1	3279.3	2957.3	
(3) राज्य उत्पादन शुल्क - 0039	456.8	516.5	645.7	
(4) विजेवरील शुल्क - 004 3	354.3	206.7	65.3	
(5) करमणूक कर - 004 5	629.8	716.7	808.4	
(6) वाहनांवरील कर - 004 1	4919.1	4283.6	3966.0	
(7) विक्रेय वस्तू व सेवा यांवरील इतर कर व शुल्क - 0028	2446.5	2053.5	1400.5	
(8) माल व उतारुंवरील कर - 004 2	12977834.0	67.8	250.7	
(9) जमीन महसूल - 0029	1894.8	1660.6	1605.5	
(10) इतर महसूल	0.0	0.0	0.0	
एकूण महसूल	12994 104.1	14 500.9	13668.5	

आधार : जिल्हा कोषागार कार्यालय, चंद्रपूर

तक्ता 10.7

जिल्ह्यात गोळा करण्यात आलेला मूल्यवर्धीत कर महसूल (व्हॅट)

जिल्हा :- चंद्रपूर				
बाब	2012-13		2013-14	
	व्यापारी संख्या	करभरणा केलेली प्रत्यक्ष रक्कम ` लाखात	व्यापारी संख्या	करभरणा केलेली प्रत्यक्ष रक्कम ` लाखात
1	2	3	4	5
गट (अ) ` 1 कोटी पेक्षा जास्त कर भरणारे व्यापारी	12	55543	12	50748
गट (ब) ` 1 कोटी पेक्षा कमी परंतु ` 10 लाखापेक्षा जास्त कर भरणारे व्यापारी	23	1718	23	1914
गट (क) ` 10 लाखा पेक्षा कमी कर भरणारे व्यापारी	1423	6319	1530	6520
गट (ड) नोंदणी केलेले तथापि कर न भरणारे व्यापारी	5370	3397	5875	8814
एकूण	6828	66977	7440	67996

टिप : गट (ड) म्हणजे ` 1 लाखापेक्षा कमी कर भरणारे व्यापारी.

तक्ता 10.8
कोषागारात सादर झालेल्या देयकांचे तपशिल

जिल्हा :- चंद्रपूर				संदर्भ वर्ष :- 2013-14
अ.क्र.	तालुका	एकुण कार्यालयांची संख्या	कोषागारात सादर झालेल्या देयकांची एकूण संख्या	वर्षभरात खर्ची पडलेली एकूण रक्कम ` हजारात
1	2	3	4	5
1	वरोरा	27	3775	635274
2	चिमूर	23	4235	621542
3	नागाभिड	21	2145	222970
4	ब्रम्हपूरी	26	4064	541589
5	सावली	11	1118	150311
6	सिंदेवाही	22	2162	196065
7	भद्रावती	16	1787	312565
8	चंद्रपूर	168	30849	24195505
9	मूल	25	1998	250552
10	पोंभूर्णा	10	1090	178776
11	बल्लारपूर	15	2887	336199
12	कोरपना	16	2258	54400
13	राजूरा	38	3636	600558
14	गोंडपिपरी	13	1423	254141
15	जिवती	-	-	-
जिल्हा एकूण		431	63427	28550447

टिप : जिवती तालुका हे चंद्रपूर कोषागारात समाविष्ट आहे.

आधार :- जिल्हा कोषागार कार्यालय, चंद्रपूर

माहिती व तंत्रज्ञान

तक्ता 10.9
माहिती व तंत्रज्ञान संबधी तपशिल

जिल्हा :- चंद्रपूर					संदर्भ वर्ष :- 2013-14	
अ.क्र.	तालुका	एकुण कार्यालयाची संख्या	लॅनशी जोडलेल्या कार्यालयाची संख्या	इंटरनेट सेवा उपलब्ध असलेल्या कार्यालयांची संख्या	भूमीअभिलेखाचे संगणिकीकरण झाले आहे काय?	सेतु अंतर्गत पुरविण्यात येणाऱ्या सेवांची संख्या
1	2	3	4	5	6	7
1	वरोरा	21	उ.ना	उ.ना	होय	42
2	चिमूर	20	उ.ना	उ.ना	होय	42
3	नागभिड	20	उ.ना	उ.ना	होय	42
4	ब्रम्हपूरी	24	उ.ना	उ.ना	होय	42
5	सावली	10	उ.ना	उ.ना	होय	42
6	सिंदेवाही	18	उ.ना	उ.ना	होय	42
7	भद्रावती	14	उ.ना	उ.ना	होय	42
8	चंद्रपूर	145	उ.ना	उ.ना	होय	42
9	मूल	20	उ.ना	उ.ना	होय	42
10	पोंभर्णा	7	उ.ना	उ.ना	होय	42
11	बल्लारपूर	11	उ.ना	उ.ना	होय	42
12	कोरपना	14	उ.ना	उ.ना	होय	42
13	राजूरा	30	उ.ना	उ.ना	होय	42
14	गोंडपिपरी	13	उ.ना	उ.ना	होय	42
15	जिवती	5	उ.ना	उ.ना	होय	42
जिल्हा एकूण		372	उ.ना	उ.ना	होय	630

टिप : MSWAN हे सर्व तहसील कार्यालयात उपलब्ध आहे. तसेच लॅन व इंटरनेट सेवा उपलब्ध असलेली कार्यालयांची संख्या हि उपलब्ध नाही.

आधार : एन.आय.सी.विभाग जिल्हाधिकारी कार्यालय चंद्रपूर.

पर्यटन

तक्ता 10.10

जिल्हयातील पर्यटन स्थळाच्या विकासाबाबत सद्यस्थिती

जिल्हा - चंद्रपूर							संदर्भ वर्ष - 2013-14
अ.क्रं	तालुका	पर्यटन स्थळांची वर्गवारी	पर्यटन स्थळांची संख्या	पर्यटन स्थळाच्या ठिकाणी मंजूर विकास कामे			पर्यटन स्थळाच्या ठिकाणी विकासकामावर झालेला खर्च (लाखात)
				चालु वर्षाच्या सुरवातीची अपूर्ण कामे	नविन मंजूर कामे	एकूण कामे	
1	2	3	4	5	6	7	8
1	वरोरा	क	2	0	0	0	0.0
2	चिमूर	क	2	0	0	0	0.0
3	नागभिड	क	1	0	3	3	13.7
4	ब्रम्हपूरी	-	0	0	0	0	0.0
5	सावली	क	1	0	0	0	0.0
6	सिंदेवाही	क	2	0	0	0	0.0
7	भद्रावती	क	10	0	0	0	0.0
8	चंद्रपूर	क	5	3	4	7	92.1
9	मूल	क	1	0	1	1	15.1
10	पोंभूर्णा	-	0	0	0	0	0.0
11	बल्लारपूर	-	0	0	0	0	0.0
12	कोरपना	-	0	0	0	0	0.0
13	राजूरा	क	1	0	0	0	0.0
14	गोंडपिपरी	-	0	0	0	0	0.0
15	जिवती	-	0	0	3	3	45.0
जिल्हा एकूण		क	25	3	11	14	166.0

आधार -जिल्हा नियोजन अधिकारी, चंद्रपूर

तक्ता 10.11
जिल्ह्यातील पर्यटन स्थळांच्या ठिकाणी असलेल्या सुविधा

जिल्हा - चंद्रपूर				संदर्भ वर्ष - 2013-14			
अ. क्रं	पर्यटन स्थळांची वर्गवारी	पर्यटन स्थळांची संख्या	त्यापैकी सांस्कृतिक वारसा असलेल्या पर्यटन स्थळांची संख्या	पर्यटन स्थळांचे येथे राहण्याची सुविधा असलेली हॉटेल्स			
				महाराष्ट्र पर्यटन विकास महामंडळ	त्यामधील रुमची संख्या	खाजगी हॉटेल्सची संख्या	त्यामधील रुमची संख्या
1	2	3	4	5	6	7	8
1	वरोरा	2	2	-	-	-	-
2	चिमूर	2	2	-	-	-	-
3	नागभिड	1	1	-	-	-	-
4	ब्रम्हपूरी	-	-	-	-	-	-
5	सावली	1	-	-	-	-	-
6	सिंदेवाही	2	-	-	-	-	-
7	भद्रावती	10	9	1	16	5	-
8	चंद्रपूर	5	3	1	-	1	-
9	मूल	1	1	-	-	-	-
10	पोंभर्णा	-	-	-	-	-	-
11	बल्लारपूर	-	-	-	-	-	-
12	कोरपना	-	-	-	-	-	-
13	राजूरा	1	1	-	-	-	-
14	गोंडपिपरी	-	-	-	-	-	-
15	जिवती	-	-	-	-	-	-
जिल्हा एकूण		25	19	2	16	6	0

तक्ता 10.11 (पुढे चालू)
जिल्ह्यातील पर्यटन स्थळांच्या ठिकाणी असलेल्या सुविधा

जिल्हा : चंद्रपूर				संदर्भ वर्ष - 2013-14	
अ. क्रं	पर्यटन स्थळांची वर्गवारी	ट्रॅव्हल एजंटची संख्या	त्यांच्याद्वारे पुरविण्यात येणाऱ्या वाहनांची संख्या	पर्यटन स्थळाचा विकास करण्यासाठी झालेला खर्च (लाखात)	पर्यटन स्थळाचा विकास कामे करताना निर्माण झालेला रोजगार
1	2	9	10	11	12
1	वरोरा	-	-	0.0	-
2	चिमूर	-	-	0.0	-
3	नागभिड	-	-	13.7	-
4	ब्रम्हपूरी	-	-	0.0	-
5	सावली	-	-	0.0	-
6	सिंदेवाही	-	-	0.0	-
7	भद्रावती	-	-	0.0	-
8	चंद्रपूर	-	-	92.1	-
9	मूल	-	-	15.1	-
10	पोंभर्णा	-	-	0.0	-
11	बल्लारपूर	-	-	0.0	-
12	कोरपना	-	-	0.0	-
13	राजूरा	-	-	0.0	-
14	गोंडपिपरी	-	-	0.0	-
15	जिवती	-	-	45.0	-
जिल्हा एकूण		0	0	166.0	0

आधार - जिल्हा नियोजन अधिकारी, चंद्रपूर

**भाग 3 –
गणनाविषयक
आकडेवारी**

जनगणना (लोकसंख्या)

तक्ता 11.1
लोकसंख्या विषयक निवडक आकडेवारी
(नागरी क्षेत्र)

जिल्हा : चंद्रपूर									संदर्भ वर्ष : 2011	
अ. क्र.	तालुका	क्षेत्र चौ.कि.मी (2011)	शहरांची संख्या	लोकसंख्या			कुटूंबांची संख्या	लोकसंख्येची घनता	स्त्री-पुरुष प्रमाण	प्रक्षेपित लोकसंख्या (1 ऑक्टोबर 2013)
				एकूण	पुरुष	स्त्रिया				
1	2	3	4	5	6	7	8	9	10	11
1	वरोरा	16.60	1	4 6532	234 24	23108	10813	2803	987	4 874 4
2	चिमूर	0	0	0	0	0	0	0	0	0
3	नागभिड	0	0	0	0	0	0	0	0	0
4	ब्रम्हपूरी	21.92	1	36025	18052	17973	8575	1643	996	3 77 38
5	सावली	0	0	0	0	0	0	0	0	0
6	सिंदेवाही	0	0	0	0	0	0	0	0	0
7	भद्रावती	38.01	2	7 4 4 4 2	3 8 7 6 3	3 5 6 7 9	1 7 3 7 2	1 9 5 8	9 2 0	7 7 9 8 1
8	चंद्रपूर	98.77	8	4 0 1 8 2 2	2 0 6 2 9 0	1 9 5 5 3 2	9 3 6 4 1	4 0 6 8	9 4 8	4 2 0 9 2 3
9	मुल	22.50	1	2 5 4 4 9	1 2 7 6 4	1 2 6 8 5	6 0 9 0	1 1 3 1	9 9 4	2 6 6 5 9
10	पोंभूर्णा	0	0	0	0	0	0	0	0	0
11	बल्लारपूर	35.55	3	1 0 2 6 8 6	5 2 7 2 0	4 9 9 6 6	2 2 7 7 6	2 8 8 8	9 4 8	1 0 7 5 6 7
12	कोरपना	35.96	3	4 1 0 1 5	2 1 2 4 8	1 9 7 6 7	9 9 3 7	1 1 4 1	9 3 0	4 2 9 6 5
13	राजुरा	13.17	3	3 8 9 3 3	2 0 1 6 5	1 8 7 6 8	9 1 1 8	2 9 5 6	9 3 1	4 0 7 8 4
14	गोंडपिपरी	5.63	1	8 4 7 4	4 3 0 2	4 1 7 2	2 1 3 6	1 5 0 5	9 7 0	8 8 7 7
15	जिवती	0	0	0	0	0	0	0	0	0
एकूण जिल्हा		290.60	23	7 7 5 3 7 8	3 9 7 7 2 8	3 7 7 6 5 0	1 8 0 4 5 8	2 6 6 8	9 5 0	8 1 2 2 3 7

टिप : नागरी भागातील तालुकानिहाय क्षेत्रफळ विविध स्रोतांकडून घेण्यांत आल्यामुळे एकूण नागरी क्षेत्रफळाशी जुळणार नाही.

आधार : District Census Handbook, भारताची जनगणना 2011

तक्ता 11.2
लोकसंख्या विषयक निवडक आकडेवारी
(ग्रामीण क्षेत्र)

जिल्हा : चंद्रपूर									संदर्भ वर्ष : 2011	
अ. क्र.	तालुका	क्षेत्र चौ.कि.मी (2011)	गावांची संख्या	लोकसंख्या			कुटूंबांची संख्या	लोकसंख्ये ची घनता	स्त्री-पुरुष प्रमाण	प्रक्षेपित लोकसंख्या (1 ऑक्टोबर 2013)
				एकूण	पुरुष	स्त्रिया				
1	2	3	4	5	6	7	8	9	10	11
1	वरोरा	864.17	182	125008	64 116	60892	30796	14 5	950	127 191
2	चिमूर	925.23	259	169547	85898	83649	4 2850	183	974	172508
3	नागभिड	524.07	138	133020	66886	66134	33733	254	989	135343
4	ब्रम्हपूरी	547.92	136	130140	65628	64512	32707	238	983	132413
5	सावली	509.82	111	107937	54291	53646	27526	212	988	109822
6	सिंदेवाही	443.07	115	110440	55784	54656	27720	249	980	112369
7	भद्रावती	717.29	154	84309	43358	40951	21092	118	944	85781
8	चंद्रपूर	456.83	91	79936	41268	38668	19788	175	937	81332
9	मुल	454.46	106	89162	44594	44568	22511	196	999	90719
10	पोंभूर्णा	272.60	71	50781	25648	25133	13329	186	980	51668
11	बल्लारपूर	151.40	31	31854	16741	15113	7651	210	903	32410
12	कोरपना	559.38	110	84302	43427	40875	20074	151	941	85774
13	राजूरा	815.31	108	99475	50971	48504	23900	122	952	101212
14	गोंडपिपरी	454.54	97	71198	36013	35185	18895	157	977	72441
15	जिवती	472.32	83	61820	31483	30337	13656	131	964	62900
एकूण जिल्हा		11152.40	1792	1428929	726106	702823	356228	128	968	1453882

टिप : ग्रामीण भगातील तालुकानिहाय क्षेत्रफळ विविध स्रोतांकडून घेण्यांत आल्यामूळे एकूण ग्रामीण क्षेत्रफळाशी जूळणार नाही.

आधार : District Census Handbook, भारताची जनगणना 2011

तक्ता 11.3
जिल्ह्यातील मागासवर्गीयांची लोकसंख्या

जिल्हा : चंद्रपूर								संदर्भ वर्ष : 2011	
अ. क्र.	बाब/तालुका	मागासवर्गीय लोकसंख्या						मागासवर्गीय लोकसंख्येचे एकूण लोकसंख्येतील प्रमाण	
		अनुसूचित जाती			अनुसूचित जमाती			अ.जा.	अ.ज.
		एकूण	पुरुष	स्त्रिया	एकूण	पुरुष	स्त्रिया		
1	2	3	4	5	6	7	8	9	10
1	वरोरा	14 759	7 578	7 181	36 179	18 313	17 866	8.6	21.1
2	चिमूर	27 992	14 124	13 868	54 315	27 314	27 001	16.5	32.0
3	नागभिड	16 560	8 367	8 193	25 469	12 625	12 844	12.4	19.1
4	ब्रम्हपूरी	26 537	13 360	13 177	13 105	6 598	6 507	16.0	7.9
5	सावली	13 090	6 560	6 530	16 413	8 256	8 157	12.1	15.2
6	सिंदेवाही	14 450	7 212	7 238	31 837	16 067	15 770	13.1	28.8
7	भद्रावती	25 021	12 903	12 118	28 308	14 364	13 944	15.8	17.8
8	चंद्रपूर	95 607	48 663	46 944	47 928	24 220	23 708	19.8	9.9
9	मुल	14 616	7 287	7 329	17 406	8 640	8 766	12.8	15.2
10	पोंभूर्णा	4 874	2 421	2 453	13 541	6 876	6 665	9.6	26.7
11	बल्लारपूर	32 645	16 619	16 026	16 881	8 772	8 109	24.3	12.5
12	कोरपना	13 825	7 090	6 735	29 652	15 130	14 522	11.0	23.7
13	राजुरा	22 388	11 567	10 821	26 608	13 572	13 036	16.2	19.2
14	गोंडपिपरी	13 501	6 805	6 696	13 811	6 998	6 813	16.9	17.3
15	जिवती	12 500	6 342	6 158	17 988	9 008	8 980	20.2	29.1
एकूण जिल्हा		34 8365	17 6898	17 14 67	38 94 4 1	19 67 5 3	19 26 88	15.8	17.7

आधार : भारताची जनगणना 2011

तक्ता 11.4
लोकसंख्या आणि वृद्धिदर

जिल्हा : चंद्रपूर							संदर्भ वर्ष : 2011					
जनगणना वर्ष	ग्रामीण/नागरी	लोकसंख्या					दशवार्षिक वृद्धिदर			वार्षिक चक्रवाढ वृद्धिदर		
		एकूण	पुरुष	स्त्रिया	अनुसूचित जाती	अनुसूचित जमाती	सर्व साधारण	अनुसूचित जाती	अनुसूचित जमाती	सर्व साधारण	अनुसूचित जाती	अनुसूचित जमाती
1	2	3	4	5	6	7	8	9	10	11	12	13
1961	एकूण	852	430	422	-	-	17.0	-	-	1.6	-	-
	ग्रामीण	756	379	377	-	-	18.3	-	-	1.7	-	-
	नागरी	96	51	45	-	-	7.9	-	-	0.8	-	-
1971	एकूण	1118	570	548	-	-	31.2	-	-	2.8	-	-
	ग्रामीण	963	487	476	-	-	27.4	-	-	2.4	-	-
	नागरी	155	83	72	-	-	61.5	-	-	4.9	-	-
1981	एकूण	1419	725	694	-	-	26.9	-	-	2.4	-	-
	ग्रामीण	1107	561	546	-	-	15.0	-	-	1.4	-	-
	नागरी	312	164	148	-	-	101.3	-	-	7.2	-	-
1991	एकूण	1772	910	862	-	-	24.9	-	-	2.2	-	-
	ग्रामीण	1275	648	627	-	-	15.2	-	-	1.4	-	-
	नागरी	497	262	235	-	-	59.3	-	-	4.8	-	-
2001	एकूण	2071101	1062993	1008108	296327	375256	16.9	-	-	1.6	-	-
	ग्रामीण	1406034	716461	689573	174504	318967	10.3	-	-	1.0	-	-
	नागरी	665067	346532	318535	122423	56289	33.8	-	-	3.0	-	-
2011	एकूण	2204307	1123834	1080473	348365	389441	6.4	17.6	3.8	0.6	1.6	0.4
	ग्रामीण	1428929	726106	702823	187643	323796	1.6	7.5	1.5	0.2	0.7	0.2
	नागरी	775378	397728	377650	160722	65645	16.6	31.3	16.6	1.5	2.8	1.5

टिप : 1961 ते 1991 ची रकाना क्रं. 3 ते 5 ची आकडेवारी हजारात आहे.

आधार - भारताची जनगणना 2011

तक्ता 11.5
शहरांची वर्गवारी आणि त्यांची लोकसंख्या

जिल्हा : चंद्रपूर			संदर्भ वर्ष : 2011			
अ. क्र.	शहराचे नाव	शहराचे नाव	लोकसंख्या			लोकसंख्या वाढीचा दशवार्षिक वृद्धीदर
			एकूण	पुरुष	स्त्रिया	
1	2	3	4	5	6	7
1	चंद्रपूर	महानगरपालिका	4 817 58	24 75 58	234 200	66.4
2	बल्लारपूर	ब वर्ग न.पा.	134 540	694 61	65079	49.5
3	भद्रावती	ब वर्ग न.पा.	158751	82121	76630	179.0
4	वरोरा	ब वर्ग न.पा.	17 154 0	87 54 0	84 000	308.7
5	ब्रम्हपूरी	क वर्ग न.पा.	166165	83680	824 85	432.5
6	राजुरा	क वर्ग न.पा.	1384 08	7 1136	67 272	435.6
7	मुल	क वर्ग न.पा.	114 611	57 358	57 253	413.3
8	शिवाजीनगर	गणना शहर	13877	7 312	6565	-6.2
9	घुगूस	गणना शहर	32654	16980	15674	9.0
10	नकोडा	गणना शहर	5634	294 7	2687	-6.1
11	कोंडोमाल	गणना शहर	104 97	54 05	5092	-10.4
12	दुर्गापूर	गणना शहर	17 693	9069	8624	-0.1
13	चांदूर	गणना शहर	26755	1384 1	12914	23.1
14	सास्ती	गणना शहर	4 320	2251	2069	-20.9
15	उर्जनगर	गणना शहर	4 748	24 30	2318	0.0
16	ताडाली	गणना शहर	4 942	2597	234 5	0.0
17	पडोली	गणना शहर	5275	2777	24 98	0.0
18	नांदगाव पोडे	गणना शहर	3836	2012	1824	0.0
19	विसापूर	गणना शहर	9398	4 831	4 567	0.0
20	आवाळपूर	गणना शहर	4 882	2506	2376	0.0
21	नांदा	गणना शहर	9378	4 901	4 4 77	0.0
22	धोपटाळा	गणना शहर	4 94 5	2577	2368	0.0
23	गोंडपिपरी	गणना शहर	8 4 74	4 302	4 172	0.0
एकूण नागरी			15 330 81	7 85 592	7 4 7 4 89	130.5

आधार - भारताची जनगणना 2011

तक्ता 11.6

मुख्य व सीमांतिक काम करणाऱ्यांचे उद्योग गटनिहाय वर्गीकरण

जिल्हा : चंद्रपूर							संदर्भ वर्ष : 2011				
अ. क्र.	तालुका	मुख्य काम करणारे					सिमांतिक काम करणारे				
		शेतकरी	शेतमजूर	वस्तूनिर्माण, सेवा दुरुस्त्या व घरघुती उद्योग	इतर काम करणारे	एकूण	शेतकरी	शेतमजूर	वस्तूनिर्माण, सेवा दुरुस्त्या व घरघुती उद्योग	इतर काम करणारे	एकूण
1	2	3	4	5	6	7	8	9	10	11	12
1	वरोरा	17768	30776	1195	20268	70007	993	8688	339	3467	13487
2	चिमूर	21548	39957	1629	9263	72397	2563	17840	470	1967	22840
3	नागभिड	11432	25384	782	7373	44971	3654	23427	296	1705	29082
4	ब्रम्हपूरी	18152	30709	839	11943	61643	4915	22073	465	2787	30240
5	सावली	14045	22872	685	4182	41784	3145	17979	277	1968	23369
6	सिंदेवाही	10757	21466	919	6519	39661	2622	18636	366	1601	23225
7	भद्रावती	10539	17691	1211	27317	56758	901	6220	405	3453	10979
8	चंद्रपूर	8540	11737	3775	125051	149103	952	4965	923	16711	23551
9	मुल	12400	19635	890	10180	43105	2457	14016	285	2778	19536
10	पोंभूर्णा	9100	9842	342	2230	21514	1183	5936	140	747	8006
11	बल्लारपूर	3468	5325	1068	30006	39867	419	3976	287	4973	9655
12	कोरपना	16705	18794	1070	14482	51051	1159	6214	319	2287	9979
13	राजूरा	16357	17876	931	18048	53212	1776	7396	251	2980	12403
14	गोंडपिपरी	11375	15017	537	4198	31127	1108	10236	245	1111	12700
15	जिवती	10382	15976	301	1574	28233	563	3324	104	696	4687
एकूण जिल्हा		192568	303057	16174	292634	804433	28410	170926	5172	49231	253739

तक्ता 11.6 (पुढे चालू)
मुख्य व सीमांतिक काम करणाऱ्यांचे उद्योग गटनिहाय वर्गीकरण

जिल्हा : चंद्रपूर					संदर्भ वर्ष : 2011
अ. क्र.	तालुका	काम करणाऱ्यांचे वर्गीकरण			
		मुख्य व सीमांतिक काम करणारे एकूण	काम करणाऱ्यांची एकूण लोकसंख्येशी टक्केवारी	एकूण काम न करणारे	काम न करणाऱ्यांची एकूण लोकसंख्येशी टक्केवारी
1	2	13	14	15	16
1	वरोरा	83494	48.7	88046	51.3
2	चिमूर	95237	56.2	74310	43.8
3	नागभिड	74053	55.7	58967	44.3
4	ब्रम्हपूरी	91883	55.3	74282	44.7
5	सावली	65153	60.4	42784	39.6
6	सिंदेवाही	62886	56.9	47554	43.1
7	भद्रावती	67737	42.7	91014	57.3
8	चंद्रपूर	172654	35.8	309104	64.2
9	मुल	62641	54.7	51970	45.3
10	पोंभूर्णा	29520	58.1	21261	41.9
11	बल्लारपूर	49522	36.8	85018	63.2
12	कोरपना	61030	48.7	64287	51.3
13	राजूरा	65615	47.4	72793	52.6
14	गोंडपिपरी	43827	55.0	35845	45.0
15	जिवती	32920	53.3	28900	46.7
एकूण जिल्हा		1058172	48.0	1146135	52.0

आधार - भारताची जनगणना 2011

तक्ता 11.7
धर्म व वयोगटानुसार लोकसंख्या

जिल्हा - चंद्रपूर								संदर्भ वर्ष : 2011		
अ. क्र.	बाब	एकूण			ग्रामीण			नागरी		
		एकूण	पुरुष	स्त्री	एकूण	पुरुष	स्त्री	एकूण	पुरुष	स्त्री
1	2	3	4	5	6	7	8	9	10	11
धर्मानुसार					जनगणना 2001 प्रमाणे					
1	बौद्ध	274067	140348	133719	167155	85122	82033	106912	55226	51686
2	ख्रिश्चन	12254	6348	5906	3647	1983	1664	8607	4365	4242
3	हिंदू	1680113	862418	817695	1202772	612623	590149	477341	249795	227546
4	जैन	5035	2579	2456	1368	714	654	3667	1865	1802
5	मुस्लिम	76050	39187	36863	20005	10398	9607	56045	28789	27256
6	शोख	5464	2910	2554	1741	953	788	3723	1957	1766
7	इतर	18118	9221	8897	9346	4769	4577	8772	4452	4320
	सर्व धर्म (एकूण)	2071101	1063011	1008090	1406034	716562	689472	665067	346449	318618
वयोगटानुसार (वर्ष)					जनगणना 2011 प्रमाणे					
1	2	3	4	5	6	7	8	9	10	11
1	0-- 6	231316	118471	112845	154465	78642	75823	76851	39829	37022
2	7--14	307783	159180	148603	202783	103916	98867	105000	55264	49736
3	15 -- 19	214043	110091	103952	138749	71145	67604	75294	38946	36348
4	20 -- 24	217324	110798	106526	135461	69948	65513	81863	40850	41013
5	25 -- 29	193336	98506	94830	120454	61864	58590	72882	36642	36240
6	30 -- 34	174343	89689	84654	109075	56371	52704	65268	33318	31950
7	35 -- 39	169602	85586	84016	106696	54525	52171	62906	31061	31845
8	40 -- 49	285945	147558	138387	179299	92466	86833	106646	55092	51554
9	50 -- 59	187211	98775	88436	120005	61529	58476	67206	37246	29960
10	60 वर्षावरील	216508	101614	114894	156508	72907	83601	60000	28707	31293
11	वय अनिर्देशित	6896	3566	3330	5434	2793	2641	1462	773	689
	सर्व वयोगट (एकूण)	2204307	1123834	1080473	1428929	726106	702823	775378	397728	377650

टिप : जनगणना 2011 (धर्मानुसार) अद्याप माहिती उपलब्ध नाही

आधार - भारताची जनगणना, 2001

कृषी गणना

तक्ता 11.8

वहिति धारणेचा प्रकार आणि क्षेत्रफळ गटानुसार वर्गीकरण

जिल्हा- चंद्रपूर		संदर्भ वर्ष : 2010-11								
अ. क्र.	बाब	क्षेत्रफळ गट हेक्टर (आकार वर्ग)								
		0.0 ते 0.5	0.5 ते 1.0	1.0 ते 2	2.0 ते 5	5.0 ते 10.0	10.0 ते 20.0	20.0 व अधिक	एकूण	
1	2	3	4	5	6	7	8	9	10	
1	वैयक्तिक धारण	संख्या	30624	4 1181	67631	52550	8152	791	75	201004
		क्षेत्रफळ	9217.0	31020.1	964 24.5	152327.0	52922.0	9820.2	2925.5	354 656.2
2	संयुक्त धारण	संख्या	18336	23025	2984 3	26039	5217	566	43	103069
		क्षेत्रफळ	5380.7	17 107.0	4 24 84.9	784 68.0	34 110.0	6955.5	1213.5	1857 19.5
3	संस्था धारण	संख्या	31	30	35	43	7	3	5	154
		क्षेत्रफळ	7.1	19.8	50.9	131.0	52.0	37.3	240.9	538.9
4	एकूण धारण	संख्या	4 8991	64 236	97509	78632	13376	1360	123	304 227
		क्षेत्रफळ	14 604.8	4 8 14 6.8	138960.2	230926.0	87 084.0	168 12.9	4 379.9	54 0914.6
5	पूर्णपणे ओलिताखा लील धारण	संख्या								
		क्षेत्रफळ								
6	पूर्णपणे जिराईत धारण	संख्या								
		क्षेत्रफळ								
7	अंशतः ओलिताखा लील धारण	संख्या								
		क्षेत्रफळ								
		ओलिताखालील								
8	एकूण पिकाखालील क्षेत्र	ओलिताखालील								
		जिराईत								
		एकूण								

टिप : अ.क्र. 5 ते 8 मुद्यांची माहिती नमुना कृषि गणनेवर आधारीत असून उपलब्ध नाही.

आधार - कृषि गणना -2010-11

कृषि आयुक्तालय पूणे

पशू गणना

तक्ता ११.९(अ)

जिल्ह्यातील एकूण पशुधन (विदेशी व संकरीत गाई व बैल)

जिल्हा - चंद्रपूर			संदर्भ वर्ष - 2007	
अ. क्र.	तालुका	विदेशी /संकरीत गाई व बैल		
		तीन वर्षांवरील गाई	तीन वर्षांवरील बैल	तीन वर्षां खालील वासरे
1	2	3	4	5
1	वरोरा	1345	207	1333
2	चिमूर	758	282	831
3	नागभिड	1213	410	1759
4	ब्रम्हपूरी	722	207	719
5	सावली	32	13	44
6	सिंदेवाही	359	139	386
7	भद्रावती	1245	320	1260
8	चंद्रपूर	674	111	750
9	मुल	175	126	223
10	पोंभूर्णा	17	8	16
11	बल्लारपूर	248	46	277
12	कोरपना	250	67	227
13	राजुरा	338	56	363
14	गोंडपिपरी	143	104	214
15	जिवती	0	0	0
एकूण जिल्हा		7519	2096	8402

टिप : जिवती या नवनिर्मित तालुक्याची स्वतंत्र माहिती उपलब्ध नाही, ती माहिती कोरपना या तालुक्यात समाविष्ट करण्यांत आलेली आहे. .

आधार - पशुगणना (2007)

जिल्हा पशुसंवर्धन कार्यालय जि.प चंद्रपूर

तक्ता ११.९(ब)
जिल्ह्यातील एकूण पशुधन (देशी व संकरित गाई व बैल)

जिल्हा - चंद्रपूर		संदर्भ वर्ष - 2007		
अ. क्र.	तालुका	देशी /संकरित गाई व बैल		
		तीन वर्षांवरील गाई	तीन वर्षांवरील बैल	तीन वर्षा खालील वासरे
1	2	3	4	5
1	वरोरा	12306	24500	12851
2	चिमूर	14549	29971	20972
3	नागाभिड	7807	18837	8808
4	ब्रम्हपूरी	8563	18434	9977
5	सावली	8553	13151	10551
6	सिंदेवाही	6316	16474	8156
7	भद्रावती	10006	14116	11882
8	चंद्रपूर	6415	9761	6305
9	मुल	8788	21862	12822
10	पोंभूर्णा	6095	12787	9501
11	बल्लारपूर	4361	5610	5414
12	कोरपना	17244	27631	17286
13	राजुरा	14199	24255	15729
14	गोंडपिपरी	8780	16314	11016
15	जिवती	0	0	0
एकूण जिल्हा		133982	253703	161270

टिप : जिवती या नवनिर्मित तालुक्याची स्वतंत्र माहिती उपलब्ध नाही, ती माहिती कोरपना या तालुक्यात समाविष्ट करण्यांत आलेली आहे.

आधार - पशुगणना (2007)
जिल्हा पशुसंवर्धन कार्यालय जि.प चंद्रपूर

तक्ता ११.९(क)
जिल्ह्यातील एकूण पशुधन (म्हशी व रेडे)

जिल्हा - चंद्रपूर				संदर्भ वर्ष - 2007
अ. क्र.	तालुका	म्हशी / रेडे		
		तीन वर्षावरील रेडे	तीन वर्षावरील म्हशी	तीन वर्षा खालील वासरे
1	2	3	4	5
1	वरोरा	53	2820	1201
2	चिमूर	150	2951	2394
3	नागभिड	140	1574	1310
4	ब्रम्हपूरी	265	4398	3915
5	सावली	94	2442	2320
6	सिंदेवाही	111	2391	2198
7	भद्रावती	48	4015	3228
8	चंद्रपूर	226	5614	4200
9	मुल	480	4487	5133
10	पोंभूर्णा	138	1935	1598
11	बल्लारपूर	29	2027	1955
12	कोरपना	421	4882	3814
13	राजुरा	279	5111	4756
14	गोंडपिपरी	90	2566	2327
15	जिवती	0	0	0
एकूण जिल्हा		2524	47213	40349

टिप : जिवती या नवनिर्मित तालुक्याची स्वतंत्र माहिती उपलब्ध नाही, ती माहिती कोरपना या तालुक्यात समाविष्ट करण्यांत आलेली आहे.

आधार - पशुगणना (2007)
जिल्हा पशुसंवर्धन कार्यालय जि.प चंद्रपूर

तक्ता ११.९(ड)

जिल्ह्यातील एकूण पशुधन (इतर पशू)

जिल्हा - चंद्रपूर								संदर्भ वर्ष - 2007	
अ. क्र.	तालुका	मेंढया	बकऱ्या	घोडे / शिंगरे	गाढवे	इतर पशुधन	एकूण पशुधन	एकूण कोंबडया	एकूण कुक्कुट पक्षी
1	2	3	4	5	6	7	8	9	10
1	वरोरा	206	29643	12	0	7596	94073	36069	36433
2	चिमूर	2605	28742	30	6	3391	88608	55522	56172
3	नागभिड	2105	21296	0	0	1828	67087	61127	61185
4	ब्रम्हपूरी	0	29270	0	0	1450	77920	37821	37821
5	सावली	3439	12160	0	0	1223	54022	39436	39474
6	सिंदेवाही	1257	11417	0	0	1778	50982	41345	41579
7	भद्रावती	582	19694	49	4	5344	71793	66770	67159
8	चंद्रपूर	264	22181	21	7	6418	62947	97721	98089
9	मुल	11444	16826	0	0	1161	83527	65264	65264
10	पोंभूर्णा	744	11525	0	0	450	44814	40844	40844
11	बल्लारपूर	0	11550	4	3	4195	36874	32957	34383
12	कोरपना	347	41127	0	0	5461	118757	62930	62930
13	राजूरा	3368	36947	15	4	4896	110316	83481	84074
14	गोंडपिपरी	7215	18817	0	0	1117	68703	65723	65723
15	जिवती	0	0	0	0	0	0	0	0
एकूण जिल्हा		33576	311195	131	24	46308	1030423	787010	791130

टिप : जिवती या नवनिर्मित तालुक्याची स्वतंत्र माहिती उपलब्ध नाही, ती माहिती कोरपना या तालुक्यात समाविष्ट करण्यांत आलेली आहे.

आधार - पशुगणना (2007)

जिल्हा पशुसंवर्धन कार्यालय जि.प चंद्रपूर

तक्ता 11.10
कृषि अवजारांविषयी माहिती

जिल्हा - चंद्रपूर								संदर्भ वर्ष : 2007	
(परिमाण - संख्या)									
अ. क्र.	तालुका	नांगरांची संख्या		बैल गाडयांची संख्या	उसाचे चरक		ओलितासाठी		डॉक्टर संख्या
		लाकडी	लोखंडी		शक्तीवर चालणारे	बैल मदतीने चालणारे	तेलावर चालणारे पंप	विद्युत् पंप	
1	2	3	4	5	6	7	8	9	10
1	वरोरा	10809	6940	9593	0	0	2783	8489	165
2	चिमूर	18275	4803	9296	0	2	4343	7674	98
3	नागभिड	10530	209	2115	0	0	1563	2784	140
4	ब्रम्हपूरी	12383	549	4311	0	0	2	506	159
5	सावली	11165	6486	5305	0	0	2235	356	44
6	सिंदेवाही	9396	1419	3563	0	0	1135	1191	75
7	भद्रावती	7331	4353	5512	0	38	1841	5239	54
8	चंद्रपूर	3346	1631	1100	0	1023	1023	1024	11
9	मुल	8702	564	6610	0	0	1613	1030	178
10	पोंभूर्णा	5646	94	3244	0	0	206	2677	23
11	बल्लारपूर	2885	1315	2028	0	0	296	1255	18
12	कोरपना	9214	3639	8661	0	0	860	5128	39
13	राजूरा	11636	4532	9491	0	0	5054	8858	26
14	गोंडपिपरी	9818	1060	6065	0	0	2801	3852	61
15	जिवती	0	0	0	0	0	0	0	0
एकूण जिल्हा		131136	37594	76894	0	1063	25755	50063	1091

टिप : जिवती या नवनिर्मित तालुक्याची स्वतंत्र माहिती उपलब्ध नाही, ती माहिती कोरपना या तालुक्यात समाविष्ट करण्यांत आलेली आहे.

आधार - पशुगणना (2007)
जिल्हा पशुसंवर्धन कार्यालय जि.प चंद्रपूर

आर्थिक गणना

तक्ता 11.11
कृषी व बिगर-कृषी उद्योग

जिल्हा - चंद्रपूर								संदर्भ: आर्थिक गणना, 2005		
अ. क्र.	बाब	* कृषी उद्योग			बिगर-कृषी			कृषी व बिगर-कृषी एकूण		
		ग्रामीण	नागरी	एकूण	ग्रामीण	नागरी	एकूण	ग्रामीण	नागरी	एकूण
1	2	3	4	5	6	7	8	9	10	11
1	उद्योगांची संख्या									
	1.1 स्वकार्यरत उद्योग **	1895	162	2057	30963	18310	49273	32858	18472	51330
	1.2 आस्थापना ***	270	43	313	13418	8371	21689	13688	8314	22002
	1.3 एकूण	2165	205	2370	44381	26581	70962	46546	26786	73332
2	मालकीच्या प्रकारानुसार उद्योग									
	2.1 सहकारी	56	1	57	1132	315	1447	1188	316	1504
	2.2 सार्वजनिक	30	1	31	6082	978	7060	6112	979	7091
	2.3 खाजगी	2079	203	2282	37167	25288	62455	39246	25491	64737
3	मालकाचा विशेष सामाजिक गट (एकूण संस्थांची टक्केवारी)									
	3.1 अनुसूचित जाती	7.9	5.8	7.8	10.2	11.5	10.7	10.1	11.5	10.6
	3.2 अनुसूचित जमाती	11.4	4.4	10.8	8.6	6.4	7.8	8.7	6.4	7.9
4	जागेविरहित कार्यान्वित असलेल्या उद्योगांची एकूणशी टक्केवारी	48.2	30.7	46.7	25.8	21.7	24.3	26.9	21.8	25.0
5	शक्तीवर चालणाऱ्या उद्योगांची एकूण उद्योगांशी टक्केवारी	0.5	2.9	0.7	8.0	18.6	12.0	7.7	18.5	11.5
6	सर्वसाधारणपणे काम करणाऱ्या कामगारांची संख्या									
	6.1 एकूण कामगार	2971	3421	6392	96556	75564	172120	99527	78985	178512
	6.2 वेतनावर काम करणारे कामगार	469	3188	3657	44714	45908	90622	45183	49096	94279
	6.3 वेतनावरील कामगारांची एकूण कामगारांशी टक्केवारी	15.8	93.2	57.2	46.3	60.7	52.6	45.4	62.1	52.8
	6.4 कामगारांची प्रति उद्योग सरासरी संख्या	1.4	16.7	2.7	2.2	2.8	2.4	2.1	2.9	2.4

टिप :- * कृषी उत्पादन व मळे वगळून कृषी संबंधित उद्योग

** पगारावर एकही कर्मचारी नसलेले उद्योग

*** ज्या उद्योगात कमीतकमी एकतरी व्यक्ती पगारावर काम करते असे उद्योग

आधार :- अर्थ व सांख्यिकी संचालनालय, महाराष्ट्र शासन, मुंबई

तक्ता 11.12

प्रमुख उद्योग गटानुसार उद्योगांची आणि नियमित काम करणा-या कामगारांची संख्या

जिल्हा - चंद्रपूर							संदर्भ: आर्थिक गणना, 2005	
अ. क्र.	उद्योग गट संकेतांक	उद्योग गट	ग्रामीण		नागरी		एकूण	
			उद्योग	कामगार	उद्योग	कामगार	उद्योग	कामगार
1	2	3	4	5	6	7	8	9
1	1	कृषी	2165	2971	205	3421	2370	6392
2	2	खनिज उत्पादन व खाणकाम	28	51	12	15	40	66
3	3	वस्तुनिर्माण	8884	14858	3720	7164	12604	22022
4	4	वीज, गॅस आणि पाणी पुरवठा	4	14	0	0	4	14
5	5	बांधकाम	612	1356	290	1895	902	3251
6	6	विक्री, देखभाल व दुरुस्ती	303	785	663	1845	966	2630
7	7	घाऊक व्यापार	806	1273	843	1926	1649	3199
8	8	किरकोळ व्यापार	19095	29235	13210	22275	32305	51510
9	9	उपाहारगृहे आणि हॉटेल्स	970	1964	989	3162	1959	5126
10	10	वाहतूक व साठवण आणि गोदामविषयक	673	1322	770	1133	1443	2455
11	11	दळणवळण	356	485	629	919	985	1404
12	12	वित्तीय इंटरमेडीशन	2075	16782	988	4285	3063	21067
13	13	स्थावर मालमत्ता आणि गुंतवणूक	697	1208	755	1425	1452	2633
14	14	सार्वजनिक प्रशासन आणि सुरक्षा	1991	8956	698	18349	2689	27305
15	15	शैक्षणिक	3375	12076	829	6343	4204	18419
16	16	आरोग्य आणि सांस्कृतिक कार्य	838	2009	574	2440	1412	4449
17	17	सामुहिक, सामाजिक व व्यक्तीगत सेवा	3674	4182	1611	2388	5285	6570
18	18	इतर सेवा	0	0	0	0	0	0
19	19	बिगर- कृषी उद्योग गट (एकूण)(2 ते 18)	44381	96556	26581	75564	70962	172120
20	20	कृषी व बिगर- कृषी उद्योग गट (एकूण) (1 ते 19)	46546	99527	26786	78985	73332	178512

आधार :- अर्थ व सांख्यिकी संचालनालय, महाराष्ट्र शासन, मुंबई

तक्ता 11.13

महत्त्वाच्या उद्योग गटानुसार कृषी व बिगर - कृषी आस्थापनांची व त्यातील कामगारांची संख्या

जिल्हा - चंद्रपूर			संदर्भ: आर्थिक गणना, 2005					
अ. क्र.	उद्योग गट संकेतांक	उद्योग गट	आस्थापना			आस्थापनेवरील कामगार		
			ग्रामीण	नागरी	एकूण	ग्रामीण	नागरी	एकूण
1	2	3	4	5	6	7	8	9
1	1	कृषी	270	43	313	469	3188	3657
2	2	खाणकाम व दगडकाम	15	1	16	33	3	36
3	3	वस्तुनिर्माण	1631	1038	2669	5450	2832	8282
4	4	बीज, गॅस व पाणी पुरवठा	3	0	3	11	0	11
5	5	बांधकाम	144	85	229	718	1577	2295
6	6	घाऊक व्यापार	217	356	573	468	884	1352
7	7	किरकोळ व्यापार	3826	3674	7500	9991	8605	18596
8	8	उपाहारगृहे व हॉटेल्स	328	485	813	852	1920	2772
9	9	वाहतूक साठवण व गोदाम विषयक	266	127	393	699	305	1004
10	11	दळणवळण	134	152	286	199	228	427
11	12	वित्तीय, विमा, स्थावर मालमत्ता आणि व्यावसायिक सेवा	799	614	1413	3893	3603	7496
12	13	सामुहिक, सामाजिक व व्यक्तिगत सेवा	890	388	1278	1107	717	1824
13	14	इतर	5165	1351	6516	21293	25234	46527
एकूण			13688	8314	22002	45183	49096	94279

आधार :- अर्थ व सांख्यिकी संचालनालय, महाराष्ट्र शासन, मुंबई.