

तालिका 1
जनपद एक दृष्टि में

क्र०सं०	मद	इकाई	अवधि	विवरण
1	2	3	4	5
1	भौगोलिक क्षेत्रफल	वर्ग कि०मी०	2011	4251
2.1	जनसंख्या			
2.1.1	पुरुष	संख्या ह०में	2011	493.67
2.1.2	स्त्री	संख्या ह०में	2011	460.94
2.1.3	योग	संख्या ह०में	2011	954.6
2.1.4	ग्रामीण	संख्या ह०में	2011	582.23
2.1.5	नगरीय	संख्या ह०में	2011	372.38
2.1.6	अनुसूचित जाति	संख्या ह०में	2011	191.21
2.1.7	अनुसूचित जनजाति	संख्या ह०में	2011	7.5
2.2	साक्षर व्यक्तियों की संख्या			
2.2.1	कुल	संख्या ह०में	2011	696.5
2.2.2	पुरुष	संख्या ह०में	2011	385.78
2.2.3	स्त्री	संख्या ह०में	2011	310.72
3	निर्वाचन क्षेत्रों की संख्या			
3.1	लोक सभा	संख्या	2016-17	2(आंशिक)
3.2	विधान सभा	संख्या	2016-17	6
4	तहसीलों की संख्या	संख्या	2016-17	8
5	सामुदायिक विकास खण्ड	संख्या	2016-17	8
6	न्याय पंचायत	संख्या	2016-17	44
7	ग्रामपंचायत	संख्या	2016-17	511
8	ग्रामों की संख्या			
8.1	आबाद ग्रामों की संख्या	संख्या	2016-17	1050
8.2	गैर आबाद ग्रामों की संख्या	संख्या	2016-17	44
8.3	वन ग्राम	संख्या	2016-17	45
8.4	कुल ग्राम	संख्या	2016-17	1139
9	नगर एवं नगर समूह	संख्या	2016-17	11
10	नगर निगम	संख्या	2016-17	1
11	नगर पालिका परिषद	संख्या	2016-17	3
12	छावनी क्षेत्र	संख्या	2016-17	1
13	नगर पंचायत	संख्या	2016-17	3
14	सेन्सस टाउन	संख्या	2016-17	3
15	पुलिस स्टेशन			
15.1	ग्रामीण	संख्या	2016-17	4
15.2	नगरीय	संख्या	2016-17	10
16	बस स्टेशन/बस स्टॉप	संख्या	2016-17	815
17	रेलवे स्टेशन (हाल्ट सहित)	संख्या	2016-17	6
18	रेलवे लाइन की लम्बाई			
18.1	बड़ी लाइन	कि०मी०	2016-17	38
18.2	छोटी लाइन	कि०मी०	2016-17	--
19	डाकघर			
19.1	नगरीय	संख्या	2016-17	17
19.2	ग्रामीण	संख्या	2016-17	142
20	तारघर	संख्या	2016-17	--
21	टेलीफोन कनेक्शन	संख्या	2016-17	9821
22	व्यवसायिक बैंक			
22.1	राष्ट्रीयकृत बैंक शाखाएँ	संख्या	2016-17	134
22.2	अन्य	संख्या	2016-17	55
23	ग्रामीण बैंक शाखाएँ	संख्या	2016-17	37
24	सहकारी बैंक शाखाएँ	संख्या	2016-17	30
25	सहकारी कृषि एवं ग्राम्य विकास बैंक की शाखाएँ	संख्या	2016-17	2

तालिका-1 क्रमशः

क्र०सं०	मद	इकाई	अवधि	विवरण
1	2	3	4	5
26	सस्ते गल्ले की दुकान			
26.1	ग्रामीण	संख्या	2016-17	512
26.2	नगरीय	संख्या	2016-17	150
27	वायोगैस संयंत्र	संख्या	2016-17	4884
28	शीत भण्डार	संख्या	2016-17	--
29	कृषि			
29.1	शुद्ध बोया गया क्षेत्रफल	ह०हेक्टेयर	2015-16	44
29.2	एक बार से अधिक बोया गया क्षेत्रफल	ह०हेक्टेयर	2015-16	28
29.3	शुद्ध सिंचित क्षेत्रफल	ह०हेक्टेयर	2015-16	27
29.4	सकल सिंचित क्षेत्रफल	ह०हेक्टेयर	2015-16	38
29.5	कृषि उत्पादन			
29.5.1	खाद्यान्न	ह०मी०टन	2015-16	115.57
29.5.2	गन्ना	ह०मी०टन	2015-16	231
29.5.3	तिलहन	ह०मे०टन	2015-16	11.30
29.5.4	आलू	ह०मे०टन	2015-16	20.93
30	जलवायु			
30.1	वर्षा			
30.1.1	सामान्य	मि०मि०	2016	1744
30.1.2	वास्तविक	मि०मि०	2016	1800
30.2	तापमान			
30.2.1	उच्चतम	सेंटीग्रेड	2016	29.3
30.2.2	न्यूनतम	सेंटीग्रेड	2016	-2
31	सिंचाई			
31.1	नहरों की लम्बाई	कि०मी०	2016-17	858.67
31.2	राजकीय नलकूप	संख्या	2016-17	376
31.3	व्यक्तिगत नलकूप तथा पम्पसेट	संख्या	2016-17	484
32	पशुपालन			
32.1	कुल पशुधन	संख्या	2012	375172
32.2	पशु चिकित्सालय	संख्या	2016-17	29
32.3	पशुधन सेवा केन्द्र	संख्या	2016-17	98
32.4.1	कृत्रिम गर्भाधान केन्द्र	संख्या	2016-17	98
32.4.2	कृत्रिम गर्भाधान उपकेन्द्र	संख्या	2016-17	--
33	सहकारिता			
33.1	प्रारम्भिक कृषि ऋण समितियां	संख्या	2016-17	53
33.2	समितियों के सदस्य	संख्या ह०में	2016-17	67
34	उद्योग			
34.1	औद्योगिक अधिनियम 1948 के अन्तर्गत पंजीकृत कार्यरत कारखाने	संख्या	2016-17	158
34.2	लघु औद्योगिक इकाईयां			
34.2.1	संख्या	संख्या	2016-17	3954
34.2.2	कार्यरत व्यक्ति	संख्या	2016-17	17791
35	शिक्षा			
35.1	जूनियर बेसिक स्कूल	संख्या	2016-17	1296
35.2	सीनियर बेसिक स्कूल	संख्या	2016-17	306
35.3	उच्चतर माध्यमिक विद्यालय	संख्या	2016-17	238
35.4	महा विद्यालय	संख्या	2016-17	6
35.5	स्नातकोत्तर महा विद्यालय	संख्या	2016-17	3
35.6	विश्व विद्यालय	संख्या	2016-17	
35.7	औद्योगिक प्रशिक्षण संस्थान	संख्या	2016-17	14
35.8	पॉलीटेकनिक	संख्या	2016-17	5

तालिका-1 क्रमशः

क्र०सं०	मद	इकाई	अवधि	विवरण
1	2	3	4	5
36	जनस्वास्थ्य			
36.1	चिकित्सालय एवं औषधालय			
36.1.1	ऐलोपैथिक	संख्या	2016-17	83
36.1.2	आयुर्वेदिक	संख्या	2016-17	36
36.1.3	होम्योपैथिक	संख्या	2016-17	14
36.1.4	यूनानी	संख्या	2016-17	
36.2	प्राथमिक स्वास्थ्य केन्द्र	संख्या	2016-17	18
36.3.1	सामुदायिक स्वास्थ्य केन्द्र	संख्या	2016-17	8
36.3.2	परिवार एवं मातृ शिशु कल्याण केन्द्र	संख्या	2016-17	6
36.3.3	परिवार एवं मातृ शिशु कल्याण उपकेन्द्र	संख्या	2016-17	136
36.4	विशेष चिकित्सालय			
36.4.1	क्षय	संख्या	2016-17	3
36.4.2	कुष्ठ	संख्या	2016-17	--
36.4.3	संक्रामक रोग	संख्या	2016-17	--
37	पक्की सड़कों की लम्बाई			
37.1	कुल सड़कों की लम्बाई	कि०मी०	2016-17	4206.66
37.2	लो०नि०वि० द्वारा संघृत सड़कों की लम्बाई	कि०मी०	2016-17	2897.33
38	विद्युत			
38.1.1	विद्युतीकृत कुल ग्राम	संख्या	2016-17	1050
38.1.2	विद्युतीकृत आबाद ग्राम	संख्या	2016-17	1050
38.2	विद्युतीकृत नगर	संख्या	2016-17	11
38.3	विद्युतीकृत अनुसूचित जाति बस्तियां	संख्या	2016-17	--
38.4	विद्युतीकरण से असेवित अनु०जाति बस्तियां	संख्या	2016-17	48
39	नल/हैण्ड पम्प इण्डिया मार्क-2 लगाकर जल सम्पूर्ति के अन्तर्गत लाये गये			
39.1	ग्राम	संख्या	2016-17	1050
39.2	नगर	संख्या	2016-17	--
39.3	अभावग्रस्त ग्रामों की संख्या	संख्या	2016-17	--
39.4	नल/हैण्डपम्प द्वारा पेयजल आपूर्ति से असेवित अनु०जाति बस्तियों	संख्या	2016-17	--
40	मनोरंजन			
40.1	सिनेमागृह	संख्या	2016-17	8
40.2	सिनेमागृह में सीटों की संख्या	संख्या	2016-17	2683
41	राष्ट्रीय बचत में शुद्ध जमा धन	लाख रू०	2016-17	16015.08
42	जिला सेक्टर योजना पर कुल व्यय/परिव्यय			
42.1	परिव्यय	हजार रू०	2014-15	526500
			2015-16	596700
			2016-17	596700
42.2	व्यय	हजार रू०	2014-15	526492
			2015-16	512267
			2016-17	367500

तालिका 2

महत्वपूर्ण मदों के जिला विकास संकेतक

क्र०सं०	मद	अवधि	संकेतक
1	2	3	4
1	कुल जनसंख्या में नगरीय जनसंख्या का प्रतिशत	2011	39.04
2	जनसंख्या का घनत्व (प्रति वर्ग कि०मी०)	2011	225
3	2001-2011 दशक में जनसंख्या वृद्धि प्रतिशत	2001-11	25.13
4	कुल जनसंख्या में अनु०जाति/जनजाति का प्रतिशत	2011	20.81
5	राज्य की कुल अनु०जाति की जनसंख्या में जनपद में अनु०जा० के व्यक्तियों का प्रतिशत	2011	10.10
6	लिंगानुपात (प्रति हजार पुरुषों पर महिलाओं की संख्या)	2011	934
7	साक्षरता प्रतिशत		
7.1	कुल	2011	83.88
7.2	पुरुष	2011	90.07
7.3	स्त्री	2011	77.29
8	परिवार का औसत आकार		
8.1	ग्रामीण	2011	5
8.2	नगरीय	2011	5
8.3	योग	2011	5
9	कुल जनसंख्या में विकलांग व्यक्तियों का प्रतिशत	2011	1.69
10	कुल मुख्य कर्मकरों का जनसंख्या से प्रतिशत		
10.1	ग्रामीण	2011	32.85
10.2	नगरीय	2011	28.23
10.3	योग	2011	31.05
11	कृषि कर्मकरों का कुल जनसंख्या से प्रतिशत (कृषक तथा कृषि श्रमिक)	2011	12.66
12	कृषि श्रमिक करों का कुल जनसंख्या से प्रतिशत	2011	2.06
13	कुल मुख्य कर्मकरों का प्रतिशत		
13.1	कृषक	2011	34.15
13.2	कृषि श्रमिक	2011	6.62
13.3	पारिवारिक उद्योग	2011	2.32
13.4	अन्य	2011	56.92
14	समस्त जोतों में लघु एवं सीमान्त जोतों का प्रतिशत	2010-11	86.59
15	समस्त जोतों के अर्न्तगत क्षेत्रफल में लघु एवं सीमान्त जोतों के अर्न्तगत क्षेत्रफल का प्रतिशत	2010-11	55.33
16	सीमान्त जोतों का औसत आकार (है कटेयर)	2010-11	0.48
17	समस्त जोतों का औसत आकार (है कटेयर)	2010-11	1.10
18	प्रति 100 हे० प्रतिवेदित क्षेत्रफल पर पशुधन संख्या	2012	92
19	प्रति 1000 जनसंख्या पर पशुधन संख्या	2012	384
20	प्रति 100 जनसंख्या पर दूध देने वाले पशुओं की संख्या	2012	10
21	प्रति 1000 जनसंख्या पर कुक्कुट संख्या	2012	609
22	पंजीकृत कार्यरत कारखानों में प्रति लाख जनसंख्या पर लगे व्यक्तियों की संख्या	2016-17	569
23	पंजीकृत कार्यरत कारखानों में प्रति औद्योगिक श्रमिक एवं कर्मचारी पर उत्पादन का मूल्य	2016-17	--
24	पंजीकृत कार्यरत कारखानों में प्रति व्यक्ति औद्योगिक उत्पादन का मूल्य (रु०)	2016-17	--
25	प्रति औद्योगिक कर्मकर आवर्धित मूल्य (हजार रु०)	2016-17	--

तालिका-2(ब)

क्र०सं०	मद	2013-14	2014-15	2015-16
1	2	3	4	5
1	कुल प्रतिवेदित क्षेत्रफल में वनों के अन्तर्गत क्षेत्रफल का प्रतिशत	73.10	73.10	73.10
2	कुल प्रतिवेदित क्षेत्रफल में शुद्ध बोये गये क्षेत्रफल का प्रतिशत	10.79	10.68	10.79
3	फसल सघनता	1.68	1.64	1.57
4	सकल बोये गये क्षेत्रफल में वाणिज्यक फसलों के अन्तर्गत क्षेत्रफल का प्रतिशत	17.06	18.04	19.52
5	खाद्यान फसलों की औसत उपज (कुन्तल)	25.34	22.91	26.59
6	प्र०हे० उर्वरक उपभोग (कि०ग्रा०)	108.51	119.09	140.65
7	प्रति व्यक्ति उत्पादन (कि०ग्रा०)			
7.1	अनाज	114.39	97.05	107.29
7.2	दाले	1.63	1.36	1.07
8	कृषि उपज का सकल मूल्य (रूपये में)			
8.1	प्रति हेक्टे० शुद्ध बोये गये क्षेत्रफल पर (प्रचलित भावों पर)	56502.83	66480.34	70654.63
8.2	प्रति व्यक्ति ग्रामीण (प्रचलित भावों पर)	2436.13	2775.40	2911.68
9	शुद्ध बोये गये क्षेत्रफल में शुद्ध सिंचित क्षेत्रफल का प्रतिशत	60.78	60.90	60.32
10	सकल बोये गये क्षेत्रफल में सकल सिंचित क्षेत्रफल का प्रतिशत	52.27	54.02	55.35
11	प्रति लाख शुद्ध बोये गये क्षेत्र पर कृषि उत्पादन मण्डियों की संख्या	4.54	4.59	4.54
12	प्रति हजार वर्ग कि०मी० पर शीतगृहों की संख्या	--	--	--
क्र०सं०	मद	2014-15	2015-16	2016-17
13	प्रति लाख जनसंख्या पर प्रारम्भिक कृषि सहकारी ऋण समितियों की संख्या	5.08	4.96	4.85
14	प्रति लाख जनसंख्या पर सहकारी कृषि एवं ग्राम्य विकास बैंकों की संख्या	0.19	0.19	0.18
15	प्रति लाख जनसंख्या पर कृषि सहकारी क्रय विक्रय समितियों की संख्या	0.29	0.28	0.27
16	कुल आबाद ग्रामों में विद्युतीकृत ग्रामों का प्रतिशत	100	100	100
17	कुल विद्युत उपभोग में कृषि खण्ड में उपयुक्त विद्युत का प्रतिशत	1.89	1.54	1.67
18	प्रति व्यक्ति विद्युत उपभोग (किलो वाट घंटा)	555.70	569.81	528.64
19	प्रति हे० शुद्ध बोये गये क्षेत्र पर कृषि खण्ड में उपयुक्त विद्युत (कि०वा०घं०)	251.59	213.18	--
20	प्रति लाख जनसंख्या पर स्कूल संख्या			
20.1	जूनियर बेसिक स्कूल	124.12	121.37	118.68
20.2	सीनियर बेसिक स्कूल	29.31	28.66	28.02
20.3	हायर सेकेन्ड्री स्कूल	22.79	22.29	21.79
20.4	डिग्री कॉलेज	0.38	0.28	0.55
20.5	स्नातकोत्तर महाविद्यालय	0.19	0.28	0.27
21	अध्यापक छात्र अनुपात			
21.1	जूनियर बेसिक स्कूल	23.40	21.45	8.37
21.2	सीनियर बेसिक स्कूल	47.18	49.68	22.01
21.3	हायर सेकेन्ड्री स्कूल	9.20	10.76	11.33
21.4	डिग्री कॉलेज	618.40	1041.00	780.43
21.5	स्नातकोत्तर महाविद्यालय	17.61	26.75	23.00

तालिका-2(ब) क्रमशः

क्र०सं०	मद	2014-15	2015-16	2016-17
1	2	3	4	5
25	प्रति लाख जनसंख्या पर एलोचिकि,औष० तथा प्रा०स्वा०के० की सं०	10.34	10.21	9.98
26	प्रति लाख जनसंख्या पर एलोचिकि,औष० तथा प्रा०स्वा०के० में शैयाओं की	189.24	185.05	180.95
27	प्रति परिवार एवं मातृ शिशु कल्याण केन्द्र/उपकेन्द्र पर औसत जनसंख्या	7353.19	7519.88	7690.35
28	ऋण जमा अनुपात	42.65	41.92	37.83
29	कुल ऋण वितरण में प्राथमिक क्षेत्र के ऋण वितरण का प्रतिशत	91.37	83.22	27.02
30	प्रति व्यक्ति जमा धनराशि (रुपये)	74868.82	82339.68	114296.54
31	प्रति व्यक्ति ऋण वितरण (रुपये)	31932.87	34514.52	43240.89
32	प्रति व्यक्ति प्राथमिक क्षेत्र में ऋण वितरण (रुपये)	29177.05	28723.11	11683.78
33	प्रति व्यक्ति (वाणिज्यक एवं ग्रामीण) शाखा पर जनसंख्या (हजार रु०)	5.02	4.90	4.81
34	प्रति हजार वर्ग कि०मी० क्षेत्र पर पक्की सड़कों की लम्बाई (कि०मी०)			
34.1	कुल	921.52	969.79	989.57
34.2	लो०नि०वि०	609.14	662.98	681.56
35	प्रति लाख जनसंख्या पर पक्की सड़कों की लम्बाई (कि०मी०)			
35.1	कुल	375.17	386.07	385.22
35.2	लो०नि०वि०	248.00	263.93	265.32
36	प्रति हजार वर्ग कि०मी० क्षेत्र पर रेलवे लाइन की लम्बाई (कि०मी०)	8.94	8.94	8.94
37	प्रति सस्ते गल्ले की दुकान पर सेवित जनसंख्या (हजार में)	1.67	1.63	1.65
38	प्रति लाख जनसंख्या पर तारघरों की संख्या			
39	प्रति लाख जनसंख्या पर टेलिफोन कनेक्शनों की संख्या	1561.84	1386.37	899.34
40	प्रति लाख जनसंख्या पर डाकघरों की संख्या	15.23	14.89	14.56
41	प्रति सिनेमा गृह पर जनसंख्या हजार में	130.52	118.65	136.50
42	प्रति व्यक्ति जिला योजना व्यय/परिव्यय (रु०)			
42.1	परिव्यय	504.24	558.80	546.41
42.2	वास्तविक व्यय	504.23	479.73	336.53

तालिका 3
कुछ प्रमुख मर्दों के विकास खण्डवार संकेतक

क्र०सं०	विकासखण्ड	जनसंख्या का घनत्व प्रति वर्ग किमी० 2011	अनु०जाति/जनजाति का कुल जनसंख्या से प्रतिशत 2011	कुल मुख्य कर्मकरों का कुल जनसंख्या से प्रतिशत 2011	कृषि में लगे कर्मकरों का कुल मुख्य कर्मकरों से प्रतिशत 2011	पारिवारिक उद्योग में लगे कर्मकरों का कुल मुख्य कर्मकरों से प्रतिशत 2011	साक्षर व्यक्तियों का कुल जनसंख्या से प्रतिशत 2011
1	2	3	4	5	6	7	8
1	रामनगर	383	30.53	25.86	54.64	2.30	78.97
2	कोटाबाग	386	22.60	36.28	74.80	2.11	83.96
3	रामगढ	280	33.57	41.53	76.00	0.80	86.13
4	भीमताल	315	26.00	30.70	49.55	2.26	87.73
5	बेतालघाट	290	30.68	38.55	75.83	1.33	83.37
6	धारी	292	41.13	37.68	88.65	0.31	84.54
7	ओखलकाण्डा	289	21.54	34.87	81.19	1.60	76.94
8	हल्दानी	552	13.87	32.20	48.81	2.92	87.15
	समस्त विकासखण्ड	367	24.43	33.40	64.63	1.98	83.95

तालिका-3 क्रमशः 3/2

क्र०सं०	विकासखण्ड का नाम	सकल बोये गये क्षेत्रफल का शुद्ध बोये क्षेत्रफल से प्रतिशत			खाद्यान फसलों के अन्तर्गत क्षेत्रफल का सकल बोये क्षेत्रफल से प्रतिशत		
		2000-01	2014-15	2015-16	2000-01	2014-15	2015-16
1	2	9	10	11	12	13	14
1	रामनगर	206.45	177.95	177.14	64.48	64.46	62.50
2	कोटाबाग	150.98	172.57	171.66	78.92	85.00	82.43
3	रामगढ	119.98	129.67	128.82	70.70	48.60	47.11
4	भीमताल	127.16	127.48	126.61	76.97	70.50	67.50
5	बेतालघाट	144.25	141.63	140.72	91.05	72.28	70.18
6	धारी	122.43	141.78	140.83	60.27	39.89	37.91
7	ओखलकाण्डा	162.88	160.01	158.94	68.51	60.12	57.80
8	हल्दानी	201.87	187.85	186.69	68.87	54.64	52.79
	समस्त विकासखण्ड	167.39	164.23	163.27	70.55	62.66	60.56

तालिका-3 क्रमशः 3/3

क्र०सं०	विकासखण्ड का नाम	प्रति हे० सकल बोये गये क्षेत्रफल पर उर्वरक का उपभोग (कि०ग्रा०)			सकल सिंचित क्षेत्रफल का शुद्ध सिंचित क्षेत्रफल से प्रतिशत		
		2000-01	2014-15	2015-16	2000-01	2014-15	2015-16
1	2	15	16	17	18	19	20
1	रामनगर	202.49	225.39	224.31	214.69	179.60	177.62
2	कोटाबाग	61.13	131.39	130.84	121.26	124.18	122.82
3	रामगढ	19.06	3.36	3.35	219.03	189.69	187.50
4	भीमताल	17.64	7.09	7.07	162.24	170.36	168.57
5	बेतालघाट	17.23	9.61	9.58	148.44	209.29	206.79
6	धारी	31.82	10.42	10.38	190.63	171.61	169.72
7	ओखलकाण्डा	10.37	2.89	2.88	170.01	170.40	168.54
8	हल्दानी	174.09	228.26	227.52	106.29	119.86	118.55
	समस्त विकासखण्ड	110.93	135.76	135.27	151.36	145.68	144.08

क्र०सं०	विकासखण्ड का नाम	शुद्ध सिंचित क्षेत्रफल का शुद्ध बोये गये क्षेत्रफल से प्रतिशत			राजकीय नहरों द्वारा शुद्ध सिंचित क्षेत्रफल का कुल शुद्ध सिंचित क्षेत्रफल से प्रतिशत		
		2000-01	2014-15	2015-16	2000-01	2014-15	2015-16
1	2	21	22	23	24	25	26
1	रामनगर	74.00	99.53	98.59	88.76	78.74	66.96
2	कोटाबाग	87.96	92.15	91.27	77.26	90.85	79.52
3	रामगढ	25.23	9.20	9.11	95.96	98.75	95.31
4	भीमताल	33.55	6.85	6.79	98.42	98.93	95.71
5	बेतालघाट	46.56	9.22	9.14	99.46	98.93	95.71
6	धारी	31.80	10.95	10.84	97.37	99.05	96.53
7	ओखलकाण्डा	20.60	7.12	7.05	97.65	98.13	92.83
8	हल्दानी	95.91	99.37	98.42	72.52	78.15	53.87
	समस्त विकासखण्ड	61.49	60.90	60.32	82.86	82.03	65.96

क्र०सं०	विकासखण्ड का नाम	कुल नलकूपों द्वारा शुद्ध सिंचित क्षेत्रफल का कुल शुद्ध सिंचित क्षेत्रफल से प्रतिशत			प्रति सौ आबाद ग्रामों पर बायो गैस संयंत्रों की संख्या		
		2000-01	2014-15	2015-16	2000-01	2015-16	2016-17
1	2	27	28	29	30	31	32
1	रामनगर	7.51	21.26	33.04	531.02	189.71	200.74
2	कोटाबाग	20.30	9.15	20.48	202.63	667.47	672.89
3	रामगढ	--	--	--	124.00	161.79	165.85
4	भीमताल	--	--	--	165.42	2426.85	2439.81
5	बेतालघाट	--	--	--	55.90	102.34	108.59
6	धारी	--	--	--	248.94	321.74	336.96
7	ओखलकाण्डा	--	--	--	11.43	17.92	20.75
8	हल्दानी	26.94	21.85	46.13	1006.80	135.98	143.04
	समस्त विकासखण्ड	15.26	17.90	33.76	402.25	457.13	465.14

क्र०सं०	विकास खण्ड का नाम	विद्युतीकृत ग्रामों का कुल आबाद ग्रामों से प्रतिशत		
		2000-01	2015-16	2016-17
1	2	33	34	35
1	रामनगर	94.12	100	100
2	कोटाबाग	91.23	100	100
3	रामगढ	89.60	100	100
4	भीमताल	97.27	100	100
5	बेतालघाट	93.02	100	100
6	धारी	100.00	100	100
7	ओखलकाण्डा	93.33	100	100
8	हल्दानी	100.00	100	100
	समस्त विकासखण्ड	95.48	100	100

क्र०सं०	विकासखण्ड का नाम	प्रति लाख जनसंख्या पर कुल पक्की सड़कों की लम्बाई (कि०मी०)			प्रति हजार वर्ग कि०मी० पर कुल पक्की सड़कों की लम्बाई (कि०मी०)		
		2000-01	2015-16	2016-17	2000-01	2015-16	2016-17
1	2	36	37	38	39	40	41
1	रामनगर	1046.52	853.39	870.80	4041.67	3267.61	3334.27
2	कोटाबाग	1032.31	759.40	774.88	2654.14	2930.30	2990.06
3	रामगढ	783.06	838.56	855.66	1830.99	2352.11	2400.07
4	भीमताल	785.85	845.45	862.69	3138.39	2666.67	2721.03
5	बेतालघाट	648.56	746.36	761.57	1608.39	2167.83	2212.03
6	धारी	794.56	922.69	941.51	1875.00	2692.31	2747.21
7	ओखलकाण्डा	586.04	703.39	717.75	1317.37	2035.93	2077.49
8	हल्दानी	573.79	649.00	665.34	3379.08	3596.00	3675.24
	समस्त विकासखण्ड	761.64	762.85	779.43	2455.56	2803.84	2861.87

क्र०सं०	विकासखण्ड का नाम	प्रति लाख जनसंख्या पर लो०नि०वि० द्वारा संघृत पक्की सड़कों की लम्बाई (कि०मी०)			प्रति हजार वर्ग कि०मी० पर लो०नि०वि० द्वारा संघृत पक्की सड़कों की लम्बाई (कि०मी०)		
		2000-01	2015-16	2016-17	2000-01	2015-16	2016-17
1	2	42	43	44	45	46	47
1	रामनगर	350.64	429.11	441.14	1354.17	1643.05	1689.11
2	कोटाबाग	350.93	350.50	360.40	902.26	1352.50	1390.67
3	रामगढ	698.73	692.09	711.75	1633.80	1941.27	1996.41
4	भीमताल	620.69	558.02	573.70	2478.72	1760.06	1809.52
5	बेतालघाट	400.42	503.65	517.76	993.01	1462.87	1503.85
6	धारी	521.55	478.45	492.19	1230.77	1396.06	1436.15
7	ओखलकाण्डा	359.62	564.62	597.20	808.38	1634.25	1728.56
8	हल्दानी	248.60	649.86	665.34	1464.05	3600.76	3675.24
	समस्त विकासखण्ड	404.65	537.96	553.82	1304.63	1977.26	2033.49

क्र०सं०	विकासखण्ड का नाम	प्रति लाख जनसंख्या पर एलोपैथिक चिकित्सालय / औषधालय एवं प्राथमिक स्वास्थ्य केन्द्रों तथा सामुदायिक स्वास्थ्य केन्द्रों की संख्या			प्रति लाख जनसंख्या पर एलोपैथिक चिकित्सालय/औषधालय एवं प्राथमिक स्वास्थ्य केन्द्रों में उपलब्ध शैयाओं की संख्या		
		2000-01	2015-16	2016-17	2000-01	2015-16	2016-17
1	2	48	49	50	51	52	53
1	रामनगर	10.79	7.36	7.36	43.16	29.43	29.43
2	कोटाबाग	11.70	6.32	6.32	52.64	66.37	66.37
3	रामगढ	27.11	25.11	20.09	168.66	120.51	120.51
4	भीमताल	10.66	13.45	17.29	58.61	891.57	891.57
5	बेतालघाट	19.74	16.85	16.85	1201.25	192.61	192.61
6	धारी	24.45	13.18	13.18	179.28	138.40	138.40
7	ओखलकाण्डा	15.98	12.41	12.41	63.93	49.65	49.65
8	हल्दानी	12.21	5.78	5.80	142.06	23.10	23.21
	समस्त विकासखण्ड	15.22	10.49	10.51	213.10	152.59	152.79

क्र०सं०	विकासखण्ड का नाम	प्रति लाख जनसंख्या पर प्राथमिक स्वास्थ्य केन्द्रों की संख्या			प्रति लाख जनसंख्या पर जू०बेसिक स्कूलों की संख्या		
		2000-01	2015-16	2016-17	2000-01	2015-16	2016-17
1	2	54	55	56	57	58	59
1	रामनगर	5.39	3.68	3.68	187.01	231.74	231.74
2	कोटाबाग	2.92	--	0.00	269.05	161.18	161.18
3	रामगढ	6.02	--	0.00	313.22	306.30	306.30
4	भीमताल	2.66	1.92	1.92	367.62	255.56	255.56
5	बेतालघाट	2.82	2.41	2.41	355.30	322.62	322.62
6	धारी	4.07	3.30	3.30	289.30	273.51	273.51
7	ओखलकाण्डा	5.33	4.14	4.14	383.59	345.49	345.49
8	हल्दानी	4.44	4.33	4.35	176.46	195.64	197.00
	समस्त विकासखण्ड	4.31	2.83	2.83	269.39	242.40	242.87

क्र०सं०	विकासखण्ड का नाम	प्रति लाख जनसंख्या पर सीनियर बेसिक स्कूलों की संख्या			प्रति लाख जनसंख्या पर हायर सेकेन्डरी स्कूलों की संख्या		
		2000-01	2015-16	2016-17	2000-01	2015-16	2016-17
1	2	60	61	62	63	64	65
1	रामनगर	68.33	57.63	57.63	19.78	49.05	49.05
2	कोटाबाग	78.96	30.02	30.02	23.40	34.76	34.76
3	रामगढ	99.39	60.26	60.26	36.14	55.23	55.23
4	भीमताल	98.56	73.02	73.02	26.64	46.12	46.12
5	बेतालघाट	87.42	74.64	74.64	33.84	45.74	45.74
6	धारी	69.27	62.61	62.61	44.82	36.25	36.25
7	ओखलकाण्डा	114.54	78.61	78.61	31.97	53.79	53.79
8	हल्दानी	53.27	23.82	23.99	18.87	33.93	34.17
	समस्त विकासखण्ड	78.69	50.26	50.35	26.71	42.59	42.67

क्र०सं०	विकासखण्ड का नाम	प्रति व्यावसायिक बैंक शाखा पर जनसंख्या		
		2000-01	2015-16	2016-17
1	2	66	67	68
1	रामनगर	13903	5097	4292
2	कोटाबाग	8549	5753	5753
3	रामगढ	5534	4979	4979
4	भीमताल	5363	2739	2168
5	बेतालघाट	5910	5934	5934
6	धारी	6136	4335	4335
7	ओखलकाण्डा	9385	8056	5056
8	हल्दानी	15017	6296	7240
	समस्त विकासखण्ड	8493	5161	4899

I-सामान्य सूचनार्थे

तालिका 4

जनपद के विकासखण्डवार कुछ सामान्य सूचनार्थे वर्ष 2016-17

विकास खण्ड का नाम	तहसील का नाम	सम्बन्धित लोक सभा क्षेत्र का क्रमांक व नाम	सम्बन्धित विधानसभा क्षेत्र का क्रमांक व नाम	जिला मुख्यालय से विकास खण्ड की दूरी	ग्राम पंचायत विकास अधिकारी क्षेत्र संख्या
1	2	3	4	5	6
रामनगर	रामनगर	02 गढवाल	61-रामनगर	65	53
कोटाबाग	नैनीताल	04 नैनीताल ऊधमसिंह नगर	58- नैनीताल (आंशिक)	63	56
	कालाढूगी		60- कालाढूगी (आंशिक)		
रामगढ	नैनीताल	04 नैनीताल ऊधमसिंह नगर	57-भीमताल (आंशिक)	58	60
	कोश्याकटौली		58-नैनीताल (आंशिक)		
भीमताल	नैनीताल	04 नैनीताल ऊधमसिंह नगर	58-नैनीताल (आंशिक)	22	65
			60- कालाढूगी (आंशिक)		
			57-भीमताल (आंशिक)		
बेतालघाट	कोश्याकटौली	04 नैनीताल ऊधमसिंह नगर	58- नैनीताल (आंशिक)	62	77
	बेतालघाट				
धारी	धारी	04 नैनीताल ऊधमसिंह नगर	57-भीमताल (आंशिक)	30	37
ओखलकाण्डा	धारी	04 नैनीताल ऊधमसिंह नगर	57 -भीमताल (आंशिक)	72	79
हल्द्वानी	हल्द्वानी	04 नैनीताल ऊधमसिंह नगर	59- हल्द्वानी (आंशिक)	45	84
	लालकुआ		56- लालकुआ (आंशिक)		
			60- कालाढूगी (आंशिक)		
योग ग्रामीण					511
नगरीय					0
योग जनपद					511

तालिका-4 क्रमांक: 4/2

विकासखण्ड का नाम	विकास खण्ड कार्यालय से निकटतम रेलवे स्टेशन की दूरी		सिनेमाघर संख्या	पुलिस स्टेशन (थाना) संख्या	सस्ते गल्ले की दुकानों की संख्या
	नाम	दूरी (कि०मी०)			
1	8	9	10	11	12
रामनगर	रामनगर	2	0	1	95
कोटाबाग	रामनगर	22	0	0	36
रामगढ	काठगोदाम	77	0	1	35
भीमताल	काठगोदाम	23	0	0	64
बेतालघाट	काठगोदाम	85	0	1	31
धारी	काठगोदाम	40	0	0	46
ओखलकाण्डा	काठगोदाम	93	0	0	61
हल्द्वानी	हल्द्वानी	4	0	1	144
योग ग्रामीण			0	4	512
नगरीय			8	10	150
योग जनपद			8	14	662

तालिका 5

जनपद में जनसंख्या 2011 एवं उसके बाद आधार भूत आंकड़ा सर्वेक्षण 2016-2017 के अनुसार ग्रामों का विकास खण्डवार विवरण

विकासखण्ड	जनगणना 2011 के अनुसार ग्रामों की संख्या			31-3-2017 की स्थिति के अनुसार ग्रामों की संख्या			2011 की जनगणना के बाद नगर क्षेत्र में स्थानान्तरित ग्रामों की संख्या एवं उनके नाम	अभ्युक्ति
	आबाद	गैर आबाद	कुल	आबाद	गैर आबाद	कुल		
1	2	3	4	5	6	7	8	9
रामनगर	136	0	136	136	0	136	0	
कोटाबाग	166	0	166	166	0	166	0	
रामगढ	123	7	130	123	7	130	0	
भीमताल	108	0	108	108	0	108	0	
बेतालघाट	128	5	133	128	5	133	0	
धारी	46	0	46	46	0	46	0	
ओखलकाण्डा	106	1	107	106	1	107	0	
हल्द्वानी	239	3	242	237	3	240	2	
योग ग्रामीण	1052	16	1068	1050	16	1066	0	
वन	45	28	73	45	28	73	0	
योग जनपद	1097	44	1141	1095	44	1139	0	

नोट— राजस्व ग्राम दमुवाढूंगा खाम एवं हरिपुर शील त्रिस्तरीय पंचायत निर्वाचन 2014 के परिसीमन के उपरान्त नगर निगम, हल्द्वानी में सम्मिलित कर दिया गया है।

II-क्षेत्रफल एवं जनसंख्या

तालिका 6

जनपद की ग्रामीण जनसंख्या की प्रति 10 वर्ष की जनसंख्या वृद्धि (जनगणना-2011)

वर्ष/विकासखण्ड	ग्रामीण जनसंख्या			गत दशक में प्रतिशत वृद्धि
	व्यक्ति	पुरुष	स्त्री	
1	2	3	4	5
1991	391740	205788	185952	25.9
2001	493859	256956	236903	26.07
2011	582225	298923	283302	17.89
विकास खण्डवार 2011				
रामनगर	81557	41487	40070	15.13
कोटाबाग	63283	32336	30947	56.06
रामगढ	39830	20423	19407	7.61
भीमताल	52043	26966	25077	7.3
बेतालघाट	41535	20518	21017	3.82
धारी	30346	15677	14669	15.77
ओखलकाण्डा	48337	24427	23910	11.84
हल्द्वानी	137875	71600	66275	23.07
योग विकास खण्ड	494806	253434	241372	18.33
वन	87419	45489	41930	15.43
योग ग्रामीण	582225	298923	283302	17.89

तालिका 7

जनपद में विकास खण्डवार क्षेत्रफल, आवासीय मकान एवं परिवार, अनुजाति एवं जनजाति की संख्या

वर्ष/ विकासखण्ड	क्षेत्रफल वर्ग (कि०मी०)	आवासीय मकानों की संख्या	परिवारों की संख्या	कुल जनसंख्या		
				कुल	पुरुष	स्त्री
1	2	3	4	5	6	7
1991	3422	99738	107892	582729	310061	272668
2001	3422	188535	142113	762909	400254	362655
2011	4251	274724	191383	954605	493666	460939
विकास खण्डवार 2011						
रामनगर	213	--	15872	81557	41487	40070
कोटाबाग	164	--	12624	63283	32336	30947
रामगढ	142	--	7947	39830	20423	19407
भीमताल	165	--	10566	52043	26966	25077
बेतालघाट	143	--	8577	41535	20518	21017
धारी	104	--	5323	30346	15677	14669
ओखलकाण्डा	167	--	8490	48337	24427	23910
हल्द्वानी	249.60	--	28378	137875	71600	66275
समस्त विकास खण्ड	1347.60	--	97777	494806	253434	241372
वन	2858	--	17038	87419	45489	41930
ग्रामीण क्षेत्र	4205.60	178011	114815	582225	298923	283302
नगरीय	45.40	96713	76568	372380	194743	177637
योग जनपद	4251	274724	191383	954605	493666	460939

तालिका-7 क्रमशः

7/2

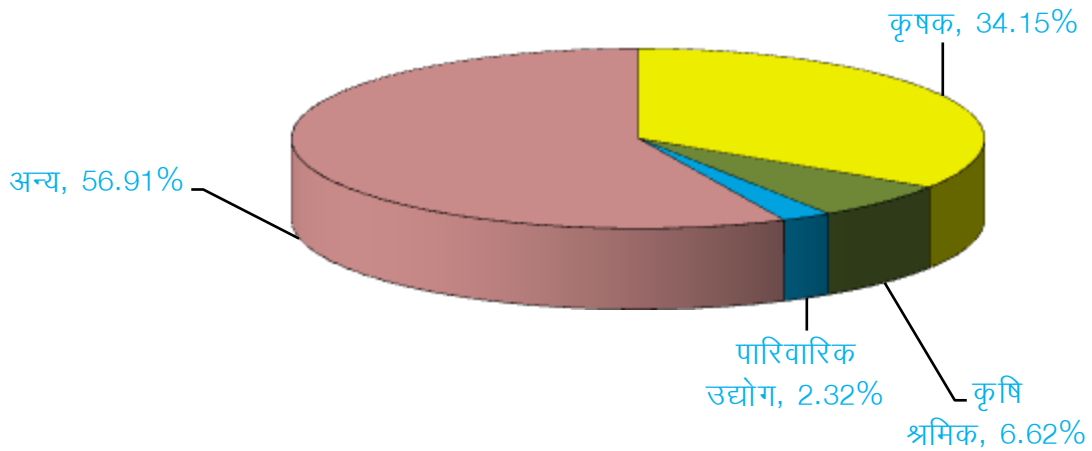
वर्ष/ विकासखण्ड	अनुसूचित जाति की जनसंख्या			अनुसूचित जनजाति की जनसंख्या		
	कुल	पुरुष	स्त्री	कुल	पुरुष	स्त्री
1	8	9	10	11	12	13
1991	114676	60704	53972	3392	1739	1653
2001	148184	77938	70246	4961	2568	2393
2011	191206	98824	92382	7495	3801	3694
विकास खण्डवार 2011						
रामनगर	21177	10881	10296	3724	1826	1898
कोटाबाग	14220	7349	6871	82	66	16
रामगढ	13265	6794	6471	107	62	45
भीमताल	13429	6910	6519	100	60	40
बेतालघाट	12681	6419	6262	60	32	28
धारी	12434	6516	5918	46	22	24
ओखलकाण्डा	10401	5400	5001	10	7	3
हल्द्वानी	17924	9267	8657	1205	613	592
समस्त विकास खण्ड	115531	59536	55995	5334	2688	2646
वन	22213	11524	10689	446	246	200
ग्रामीण क्षेत्र	137744	71060	66684	5780	2934	2846
नगरीय	53462	27764	25698	1715	867	848
योग जनपद	191206	98824	92382	7495	3801	3694

तालिका 8

जनपद में विकास खण्डवार जनसंख्या का आर्थिक वर्गीकरण

वर्ष/ विकासखण्ड	मुख्य कर्मकर					सीमान्त कर्मकर	कुल कर्मकर
	कृषक	कृषि श्रमिक	पारिवारिक उद्योग	अन्य	कुल		
1	2	3	4	5	6	7	8
1991	98756	16127	1747	89609	206239	32254	238493
2001	88796	11895	3833	116471	220995	57952	278947
2011	101221	19618	6873	168712	296424	79757	376181
विकास खण्डवार 2011							
रामनगर	7189	4333	484	9082	21088	8587	29675
कोटाबाग	14396	2780	485	5301	22962	7527	30489
रामगढ	11932	640	132	3839	16543	3973	20516
भीमताल	7330	587	361	7699	15977	6062	22039
बेतालघाट	11650	491	213	3657	16011	4652	20663
धारी	9885	250	36	1262	11433	7115	18548
ओखलकाण्डा	13365	318	270	2901	16854	9624	26478
हल्द्वानी	15280	6386	1294	21431	44391	7691	52082
समस्त विकास खण्ड	91027	15785	3275	55172	165259	55231	220490
वन	8677	2742	901	13726	26046	11925	37971
ग्रामीण क्षेत्र	99704	18527	4176	68898	191305	67156	258461
नगरीय	1517	1091	2697	99814	105119	12601	117720
योग जनपद	101221	19618	6873	168712	296424	79757	376181

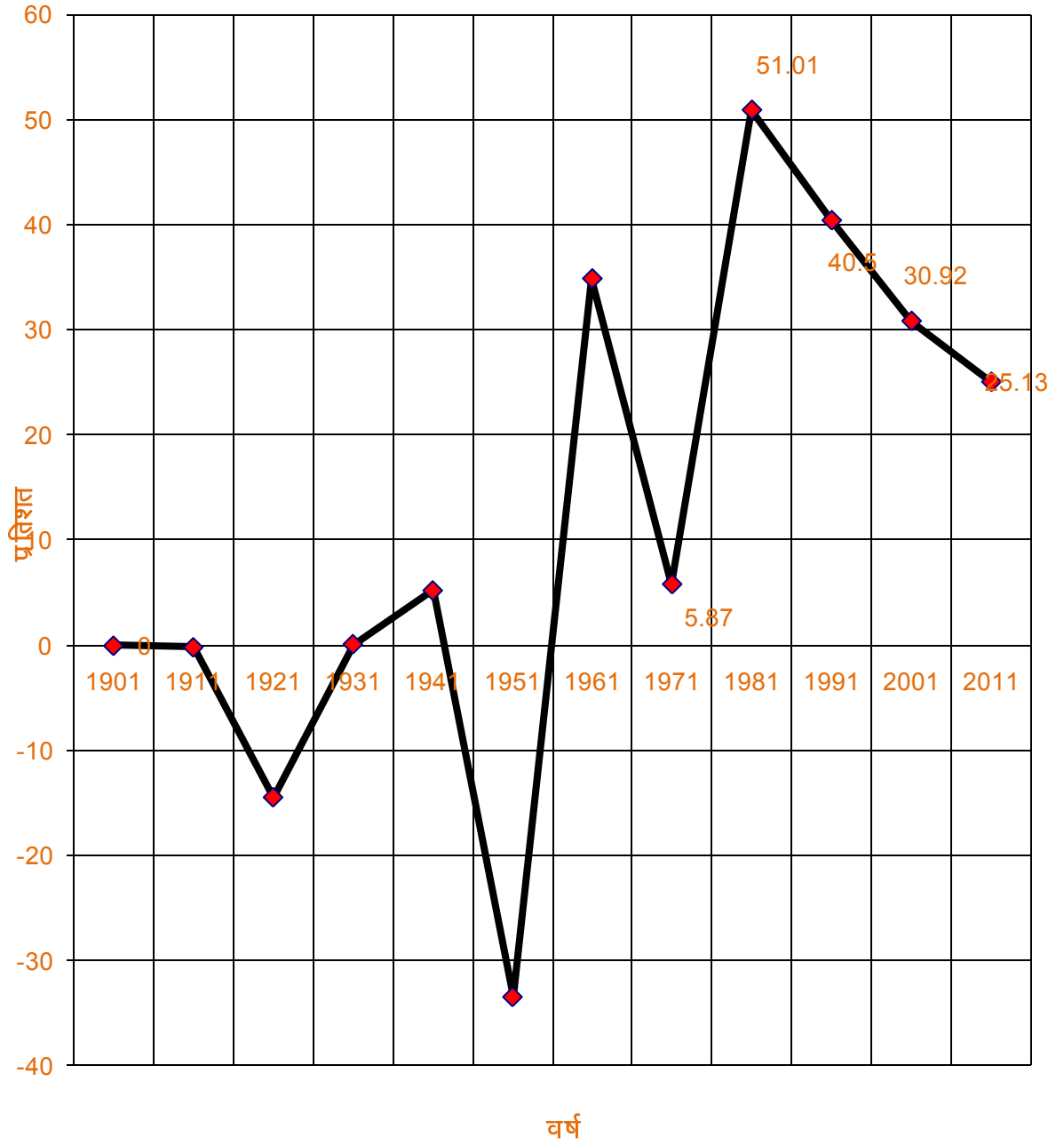
मुख्य कर्मकरों में विभिन्न कर्मकरों का प्रतिशत वर्ष 2011



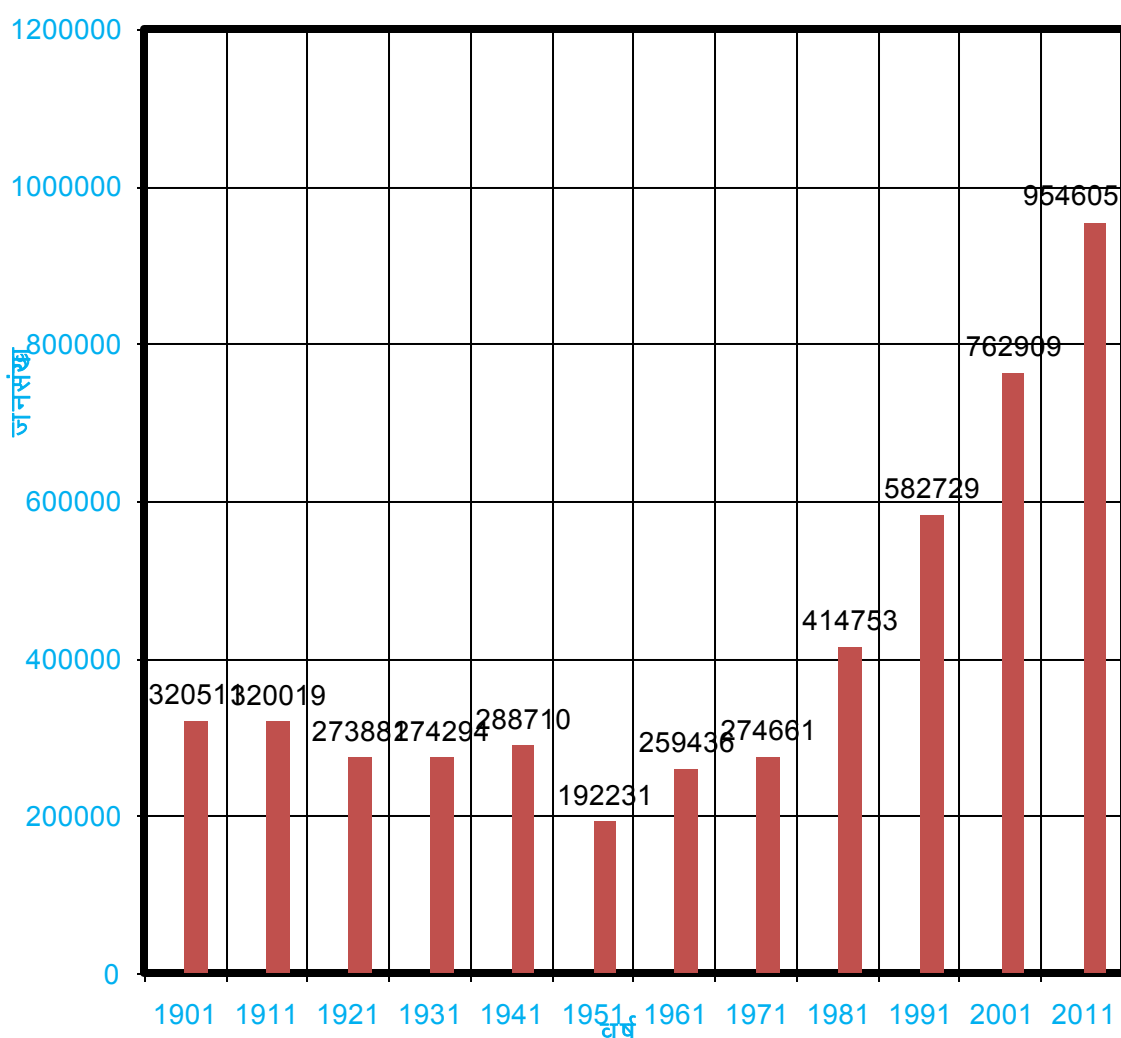
तालिका 9
जनपद में जनगणना के अनुसार प्रतिदशक आबाद ग्रामों की संख्या, जनसंख्या
तथा प्रतिदशक प्रतिशत अन्तर (1901_2011)

जनगणना वर्ष	आबाद ग्रामों की संख्या	जनसंख्या			प्रति दशक प्रतिशत अन्तर		
		कुल	ग्रामीण	नगरीय	कुल	ग्रामीण	नगरीय
1	2	3	4	5	6	7	8
1901	1513	320511	281445	39066	--	--	--
1911	1831	320019	278836	41183	-0.15	-0.93	5.42
1921	1336	273881	229105	44776	-14.42	-17.84	8.72
1931	1442	274294	226830	47464	0.15	-0.99	6
1941	1136	288710	221909	66801	5.26	-2.17	40.74
1951	1040	192231	142585	49646	-33.42	-35.75	-25.68
1961	1045	259436	190893	68543	34.96	33.88	38.06
1971	1079	274661	195096	79565	5.87	2.2	16.08
1981	1082	414753	299070	115683	51.01	53.29	45.39
1991	1095	582729	391740	190989	40.5	30.99	65.1
2001	1091	762909	493859	269050	30.92	26.07	40.87
2011	1095	954605	582225	372380	25.13	17.89	38.41

जनपद की जनसंख्या में प्रति दशक प्रतिशत अन्तर



जनपद की जनसंख्या में जनगणना के अनुसार 1901 से प्रति दशक
जनसंख्या में वृद्धि



तालिका 10

जनपद में मातृभाषा के अनुसार जनसंख्या (जनगणना -1991)

भाषायें	कुल	कुल जनसंख्या का प्रतिशत
1	2	3
1-हिन्दी	1166178	75.84
2-उर्दू	164850	10.72
3-पंजाबी	109203	7.10
4-बंगाली	82601	5.37
5-अन्य	14776	0.96
योग	1537608	100.00

टिप्पणी - जनपद रुधमसिंह नगर की जनसंख्या सम्मिलित है उपरोक्त आंकड़ों संस्थागत परिवारों की भाशा सम्बन्धी आंकड़े सम्मिलित न होने के कारण इनका मिलान कुल जनसंख्या से नहीं हुआ।

तालिका 11

जनपद में प्रमुख धर्मानुसार जनसंख्या (जनगणना -2011)

प्रमुख धार्मिक सम्प्रदाय	जनसंख्या			कुल जनसंख्या में प्रतिशत
	कुल	ग्रामीण	नगरीय	
1	2	3	4	5
1-हिन्दू	809717	546470	263247	84.82
2-मुस्लिम	120742	21454	99288	12.65
3-इसाई	5091	2382	2709	0.53
4-सिक्ख	17419	11822	5597	1.82
5-बौद्ध	570	183	387	0.06
6-जैन	356	75	281	0.04
7-अन्य	181	151	30	0.02
8-धर्म नहीं बताया	529	334	195	0.06
योग	954605	582871	371734	100.00

तालिका 12

जनपद में आयु वर्गानुसार जनसंख्या (जनगणना 2011)

आयु वर्ग	कुल		ग्रामीण		नगरीय	
	पुरुष	स्त्रियां	पुरुष	स्त्रियां	पुरुष	स्त्रियां
1	2	3	4	5	6	7
सभी आयु	493666	460939	299257	283614	194409	177325
00-09	95152	85521	60522	54846	34630	30675
10-14	53986	48117	33586	30747	20400	17370
15-19	54781	48624	32994	29640	21787	18984
20-24	48516	46176	28165	27486	20351	18690
25-29	40627	41048	23675	24492	16952	16556
30-34	35823	34512	21065	20330	14758	14182
35-39	33618	33079	19632	19508	13986	13571
40-44	28929	27273	17004	16146	11925	11127
45-49	25713	24148	15114	14374	10599	9774
50-54	20963	18745	12344	11295	8619	7450
55-59	15215	15077	9073	9508	6142	5569
60-64	15004	13799	9672	8894	5332	4905
65-69	9646	9191	6091	6002	3555	3189
70-74	6844	6524	4512	4351	2332	2173
75-79	3517	3493	2302	2290	1215	1203
>=80	4274	4761	2848	3161	1426	1600
आयु नहीं बतायी	1058	851	658	544	400	307

टिप्पणी- सभी आयु में आयु नहीं बतायी के आँकड़े सम्मिलित ह।

तालिका 13

जनपद में आयु वर्गानुसार एवं वैवाहिक स्थिति के अनुसार स्त्री/पुरुष की संख्या (जनगणना 2011)

आयु वर्ग	अविवाहित		शादीशुदा		विधवा/विधुर		तलाकशुदा/सम्बन्ध विच्छेद	
	स्त्री	पुरुष	स्त्री	पुरुष	स्त्री	पुरुष	स्त्री	पुरुष
1	2	3	4	5	6	7	8	9
सभी आयु	208708	273537	216496	210677	34347	8611	1388	841
00-09	85521	95152	--	--	--	--	--	--
10-14	47248	53433	775	483	45	25	49	45
15-19	43964	53590	4529	1108	68	38	63	45
20-24	21544	40454	24318	7947	175	60	139	55
25-29	5823	18575	34599	21850	463	120	163	82
30-34	1637	5811	31906	29716	761	187	208	109
35-39	649	1882	30886	31333	1364	285	180	118
40-44	370	947	24651	27486	2100	384	152	112
45-49	248	593	20846	24476	2932	554	122	90
50-54	186	403	15001	19835	3449	663	109	62
55-59	146	288	11438	14116	3423	772	70	39
60-64	265	489	8002	13285	5479	1193	53	37
65-69	344	572	4620	7914	4194	1140	33	20
70-74	141	263	2302	5493	4057	1075	24	13
75-79	52	94	1098	2636	2336	781	7	6
>=80	211	370	1115	2578	3421	1320	14	6
आयु नहीं बतायी	359	621	410	421	80	14	2	2

तालिका 14

जनपद में आयु वर्गानुसार एवं शैक्षिक स्तरवार स्त्री/पुरुष की संख्या (जनगणना-2011)

आयु वर्ग	निरक्षर		साक्षर (बिना शैक्षिक स्तर)		प्राइमरी स्तर तक	
	पुरुष	स्त्री	पुरुष	स्त्री	पुरुष	स्त्री
1	2	3	4	5	6	7
सभी आयु	107887	150218	5058	4651	123308	116779
00-06	65337	58935	--	--	--	--
07-09	3295	3083	262	201	26096	23178
10-14	2623	2405	317	214	40517	35435
15-19	2764	2530	414	313	8611	6739
20-24	2944	4247	606	474	6436	5781
25-29	3105	5969	533	538	5145	6224
30-34	3151	6836	472	462	4622	6081
35-59	16016	41953	1713	1695	21227	26235
>=60	8441	23991	642	686	10413	6912
आयु नहीं बतायी	211	269	99	68	241	194

तालिका-14 क्रमशः 14/2

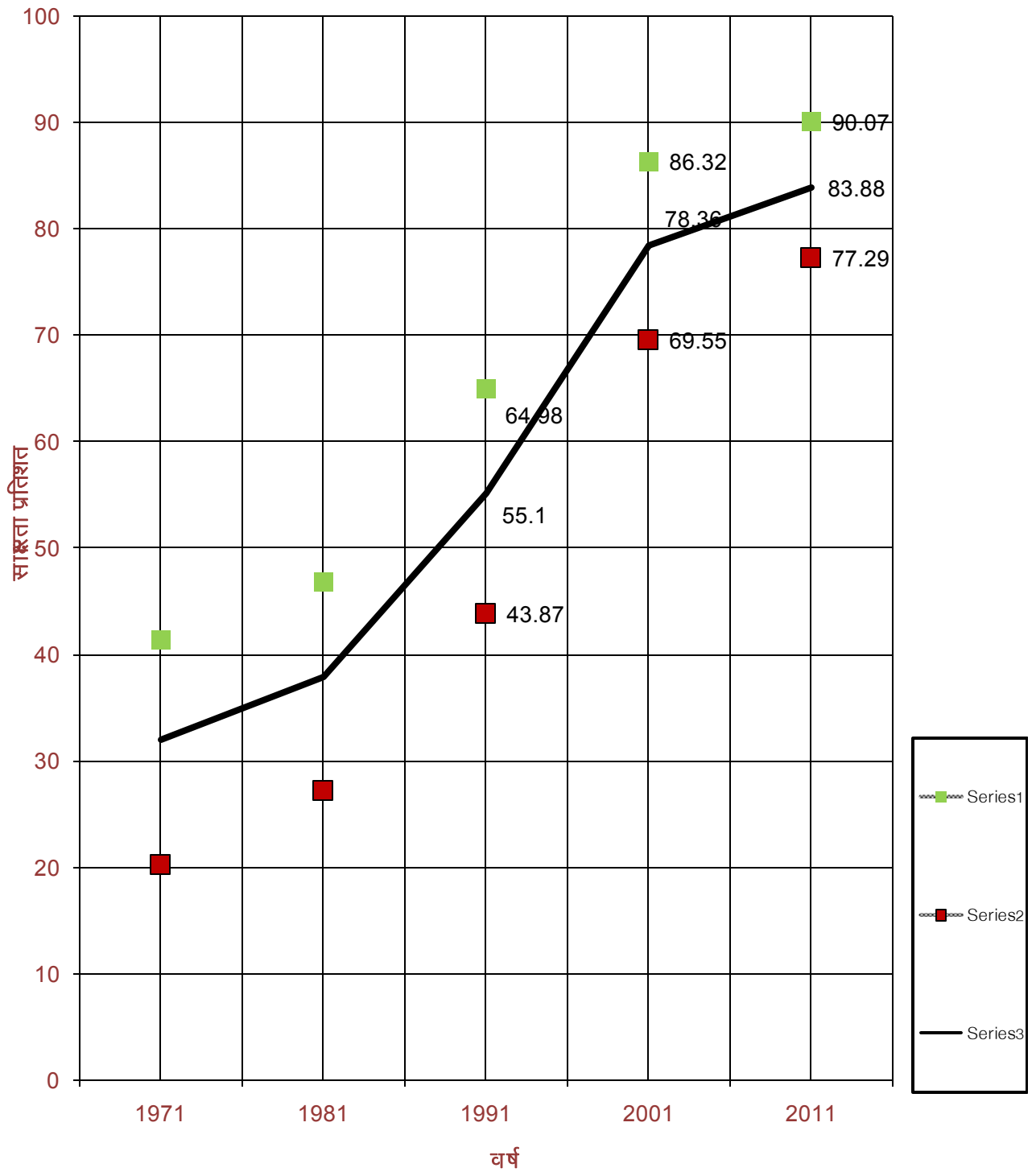
आयु वर्ग	मिडिल		हाई/हायर सेकेण्डरी स्कूल		गैर तकनीकी डिप्लोमा प्रमाणपत्र	
	पुरुष	स्त्री	पुरुष	स्त्री	पुरुष	स्त्री
1	8	9	10	11	12	13
सभी आयु	79679	59505	111892	77105	298	129
00-06	--	--	--	--	--	--
07-09	--	--	--	--	--	--
10-14	10426	9989	--	--	--	--
15-19	17625	14028	24976	24798	13	10
20-24	10114	8277	17332	14781	71	36
25-29	8852	6894	12318	9536	40	15
30-34	6960	4927	11205	7532	22	12
35-59	20226	13210	36778	18062	112	48
>=60	5333	2084	9066	2272	40	7
आयु नहीं बतायी	143	96	217	124	--	1

तालिका-14 क्रमशः 14/3

आयु वर्ग	तकनीकी डिप्लोमा का प्रमाणपत्र		स्नातक या अधिक		अवर्गीकृत	
	पुरुष	स्त्री	पुरुष	स्त्री	पुरुष	स्त्री
1	14	15	16	17	18	19
सभी आयु	3215	764	61563	51081	766	707
00-06	--	--	--	--	--	--
07-09	--	--	--	--	162	124
10-14	--	--	--	--	103	74
15-19	311	155	--	--	67	51
20-24	924	343	10034	12182	55	55
25-29	407	88	10173	11745	54	39
30-34	235	48	9099	8566	57	48
35-59	1076	94	27114	16824	176	201
>=60	255	33	5015	1676	80	107
आयु नहीं बतायी	7	3	128	88	12	8

टिप्पणी - सभी आयु वर्ग में आयु नहीं बतायी गयी के आंकड़े भी सम्मिलित हैं

जनगणना के अनुसार जनपद में साक्षर व्यक्तियों का प्रतिशत



तालिका 15

जनपद में विकास खण्डवार साक्षर व्यक्ति तथा साक्षरता का प्रतिशत

वर्ष/विकासखण्ड	साक्षर व्यक्ति			साक्षरता का प्रतिशत		
	पुरुष	स्त्री	कुल	पुरुष	स्त्री	कुल
1	2	3	4	5	6	7
1991	201473	119630	321103	64.98	43.87	55.10
2001	294161	214570	508731	86.32	69.55	78.36
2011	385779	310721	696500	90.07	77.29	83.88
विकास खण्डवार 2011						
रामनगर	30987	24645	55632	86.9	70.84	78.97
कोटाबाग	25605	20559	46164	91.42	76.2	83.96
रामगढ	16624	13085	29709	94.43	77.47	86.13
भीमताल	22358	17801	40159	94.23	80.73	87.73
बेतालघाट	16572	13333	29905	94.01	73.08	83.37
धारी	12323	9235	21558	93.47	74.98	84.54
ओखलकाण्डा	17930	12680	30610	89.7	64.06	76.94
हल्द्वानी	57707	47798	105505	92.72	81.69	87.37
योग ग्रामीण	200106	159136	359242	91.78	75.93	84.01
वन	33852	24328	58180	86.62	67.46	77.42
नगरीय	151821	127257	279078	88.67	81.39	85.19
योग जनपद	385779	310721	696500	90.07	77.29	83.88

नोट- साक्षरता प्रतिशत 7 वर्ष से अधिक की आयु पर आधारित है

तालिका 16

जनपद में कुल जनसंख्या के अनुसार वर्गीकृत ग्राम

वर्ष विकास खण्ड	200 से कम	200-499	500-999	1000-1499	1500-1999	2000-4999	5000 या अधिक	योग
1	2	3	4	5	6	7	8	9
1991	520	376	133	40	16	8	2	1095
2001	451	370	171	59	24	12	4	1091
2011	383	388	192	66	30	34	2	1095
विकास खण्डवार 2011								
रामनगर	38	50	21	14	4	9	--	136
कोटाबाग	74	56	20	8	5	3	--	166
रामगढ	65	34	16	4	2	2	--	123
भीमताल	41	34	18	8	3	4	--	108
बेतालघाट	49	53	22	3	1	--	--	128
धारी	10	12	13	6	4	1	--	46
ओखलकाण्डा	27	43	29	5	2	--	--	106
हल्द्वानी	57	97	49	15	8	11	--	237
योग विकास खण्ड	361	379	188	63	29	30	--	1050
वन	22	9	4	3	1	4	2	45
योग जनपद	383	388	192	66	30	34	2	1095

III-कृषि

तालिका 17

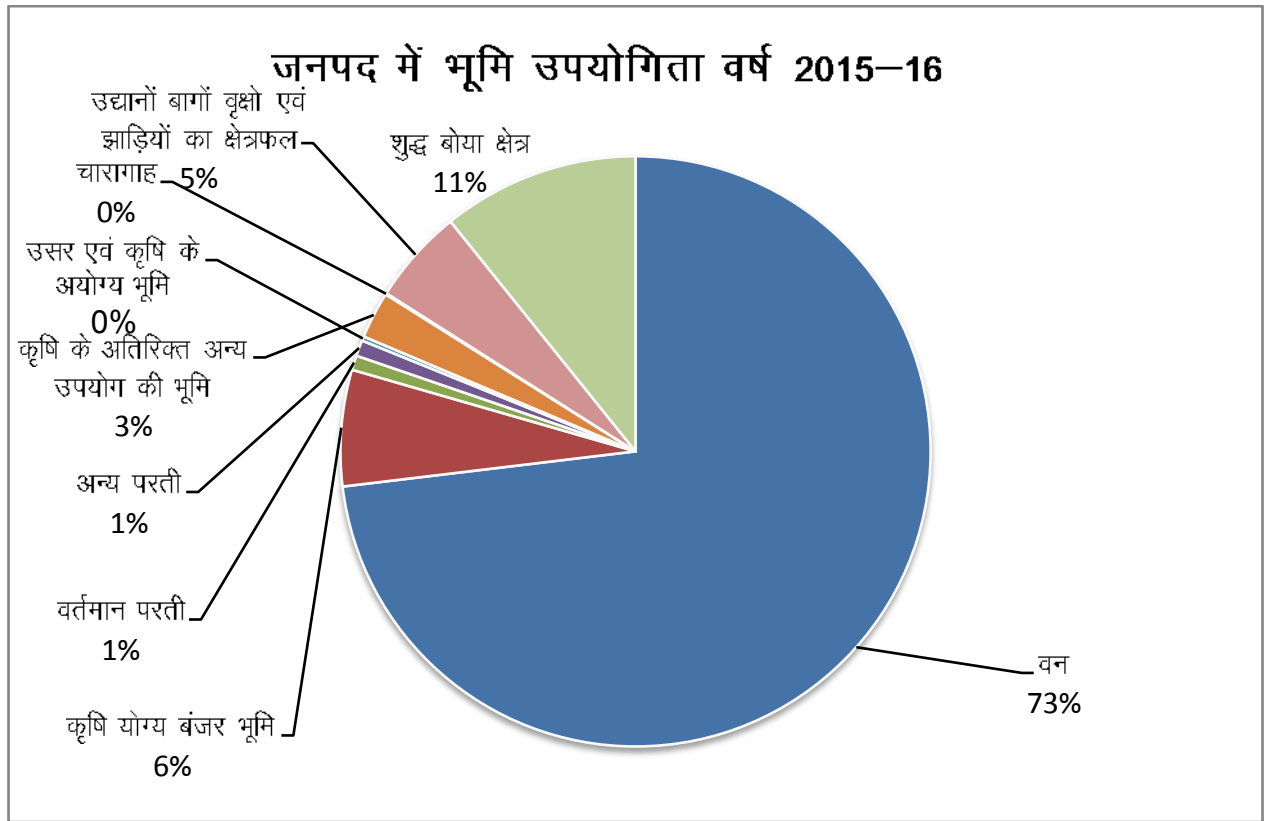
जनपद में विकास खण्डवार भूमि उपयोग (हेक्टेयर में)

वर्ष/विकासखण्ड	कुल प्रतिवेदित क्षेत्र	वन	कृषि योग्य बंजर भूमि	वर्तमान परती	अन्य परती	उसर एवं कृषि के अयोग्य भूमि	कृषि के अतिरिक्त अन्य उपयोग की भूमि
1	2	3	4	5	6	7	8
2013-14	408005.00	298236.00	25565.00	3353.00	3826.00	1006.00	10431.00
2014-15	408005.00	298236.00	25539.00	3762.00	3838.00	1036.00	10444.00
2015-16	408005.00	298236.00	25969.00	3244.00	3552.00	967.00	10463.00
विकास खण्डवार 2015-16							
रामनगर	22918.00	9814.00	582.00	345.00	777.00	89.00	1646.00
कोटाबाग	19622.00	9650.00	587.00	353.00	237.00	60.00	3000.00
रामगढ	25500.00	9515.00	5667.00	457.00	259.00	107.00	481.00
भीमताल	19999.00	9520.00	1937.00	664.00	754.00	198.00	29.00
बेतालघाट	24009.00	9854.00	5493.00	535.00	615.00	117.00	393.00
धारी	23428.00	9794.00	4477.00	396.00	255.00	149.00	177.00
ओखलकाण्डा	29006.00	12889.00	6682.00	302.00	113.00	147.00	253.00
हल्द्वानी	23725.00	9933.00	544.00	192.00	542.00	100.00	1953.00
योग ग्रामीण	188207.00	80969.00	25969.00	3244.00	3552.00	967.00	7932.00
वन	217267.00	217267.00	--	--	--	--	--
नगरीय	2531.00	--	--	--	--	--	2531.00
योग जनपद	408005.00	298236.00	25969.00	3244.00	3552.00	967.00	10463.00

तालिका-17 क्रमशः

17/2

वर्ष/खण्ड	चारागाह	उद्यानों, बागों, वृक्षों एवं झाड़ियों का क्षेत्रफल	शुद्ध बोया गया क्षेत्र	एकबार से अधिक बोया गया क्षेत्र	सकल बोया गया क्षेत्रफल			
					कुल	रबी	खरीफ	जायद
1	9	10	11	12	13	14	15	16
2013-14	304.00	21263.00	44021.00	30156.00	71434.00	33195.00	38239.00	2741.00
2014-15	304.00	21255.00	43591.00	28000.00	71591.00	32398.00	36520.00	2673.00
2015-16	304.00	21265.00	44005.00	27844.00	71849.00	32650.00	36450.00	2749.00
विकास खण्डवार 2015-16								
रामनगर	--	10.00	9655.00	7448.00	17103.00	6823.00	8619.00	1661.00
कोटाबाग	2.00	20.00	5713.00	4094.00	9807.00	4852.00	4495.00	460.00
रामगढ	63.00	5440.00	3511.00	1012.00	4523.00	2295.00	2228.00	--
भीमताल	92.00	2679.00	4126.00	1098.00	5224.00	2461.00	2763.00	--
बेतालघाट	112.00	3825.00	3065.00	1248.00	4313.00	2152.00	2161.00	--
धारी	30.00	5226.00	2924.00	1197.00	4118.00	2072.00	2046.00	--
ओखलकाण्डा	5.00	4063.00	4552.00	2683.00	7235.00	3443.00	3792.00	--
हल्द्वानी	--	2.00	10459.00	9067.00	19526.00	8552.00	10346.00	628.00
योग ग्रामीण	304.00	21265.00	44005.00	27844.00	71849.00	32650.00	36450.00	2749.00
वन	--	--	--	--	--	--	--	--
नगरीय	--	--	--	--	--	--	--	--
योग जनपद	304.00	21265.00	44005.00	27844.00	71849.00	32650.00	36450.00	2749.00

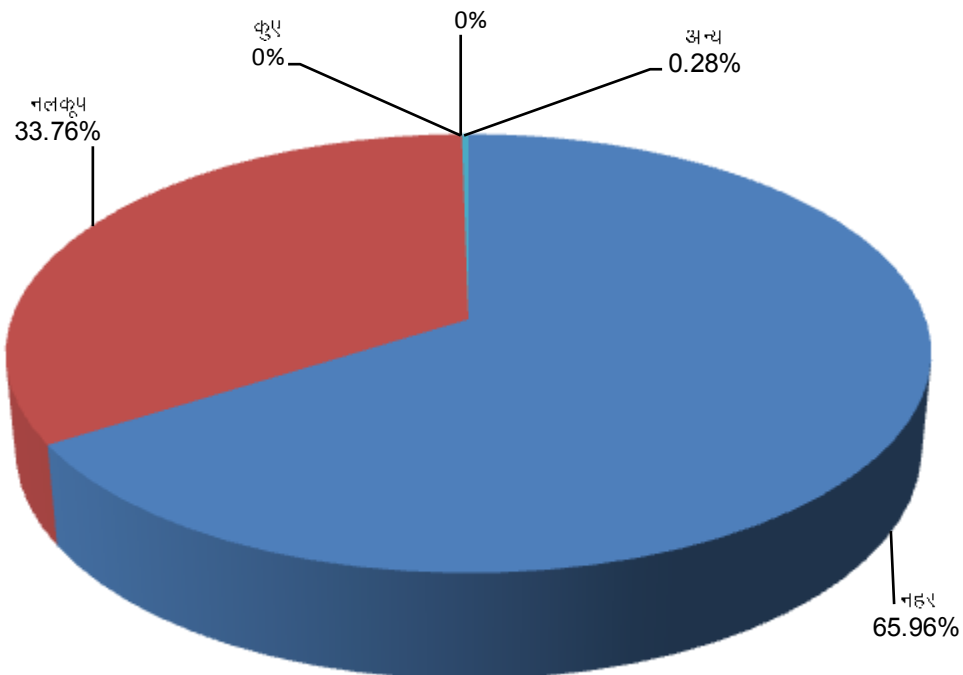


तालिका-17 क्रमशः

17/3

वर्ष/विकासखण्ड	गन्ने के लिए तैयार की गई भूमि	शुद्ध सिंचित क्षेत्रफल	सकल सिंचित क्षेत्रफल
1	17	18	19
2013-14	2.00	26757.00	38771.00
2014-15	--	26549.00	38676.00
2015-16	--	26545.00	38246.00
विकास खण्डवार 2015-16			
रामनगर	--	9519.00	16908.00
कोटाबाग	--	5214.00	6404.00
रामगढ़	--	320.00	600.00
भीमताल	--	280.00	472.00
बेतालघाट	--	280.00	579.00
धारी	--	317.00	538.00
ओखलकाण्डा	--	321.00	541.00
हल्द्वानी	--	10294.00	12204.00
योग ग्रामीण	--	26545.00	38246.00
वन	--	--	--
नगरीय	--	--	--
योग जनपद	--	26545.00	38246.00

जनपद में विभिन्न साधनों द्वारा श्रोतवार सिंचित क्षेत्रफल वर्ष 2015-16



तालिका 18

जनपद में विकास खण्डवार विभिन्न साधनों द्वारा श्रोतानुसार वास्तविक सिंचित क्षेत्रफल (हेक्टेयर में)

वर्ष/ विकासखण्ड	नहरें	नलकूप		कुएँ	तालाब	अन्य	योग
		राजकीय	निजी				
1	2	3	4	5	6	7	8
2013-14	20717	4695	919	--	--	426	26757
2014-15	21779	3651	1100	--	--	19	26549
2015-16	17510	8170	792	--	--	73	26545
विकास खण्डवार 2015-16							
रामनगर	6374	2488	657	--	--	--	9519
कोटाबाग	4146	1068	--	--	--	--	5214
रामगढ	305	--	--	--	--	15	320
भीमताल	268	--	--	--	--	12	280
बेतालघाट	268	--	--	--	--	12	280
धारी	306	--	--	--	--	11	317
ओखलकाण्डा	298	--	--	--	--	23	321
हल्द्वानी	5545	4614	135	--	--	--	10294
योग ग्रामीण	17510	8170	792	--	--	73	26545
वन	--	--	--	--	--	--	--
नगरीय	--	--	--	--	--	--	--
योग जनपद	17510	8170	792	--	--	73	26545

तालिका 19
जनपद में विकास खण्डवार मुख्य फसलों के अन्तर्गत क्षेत्रफल (हेक्टेयर में)

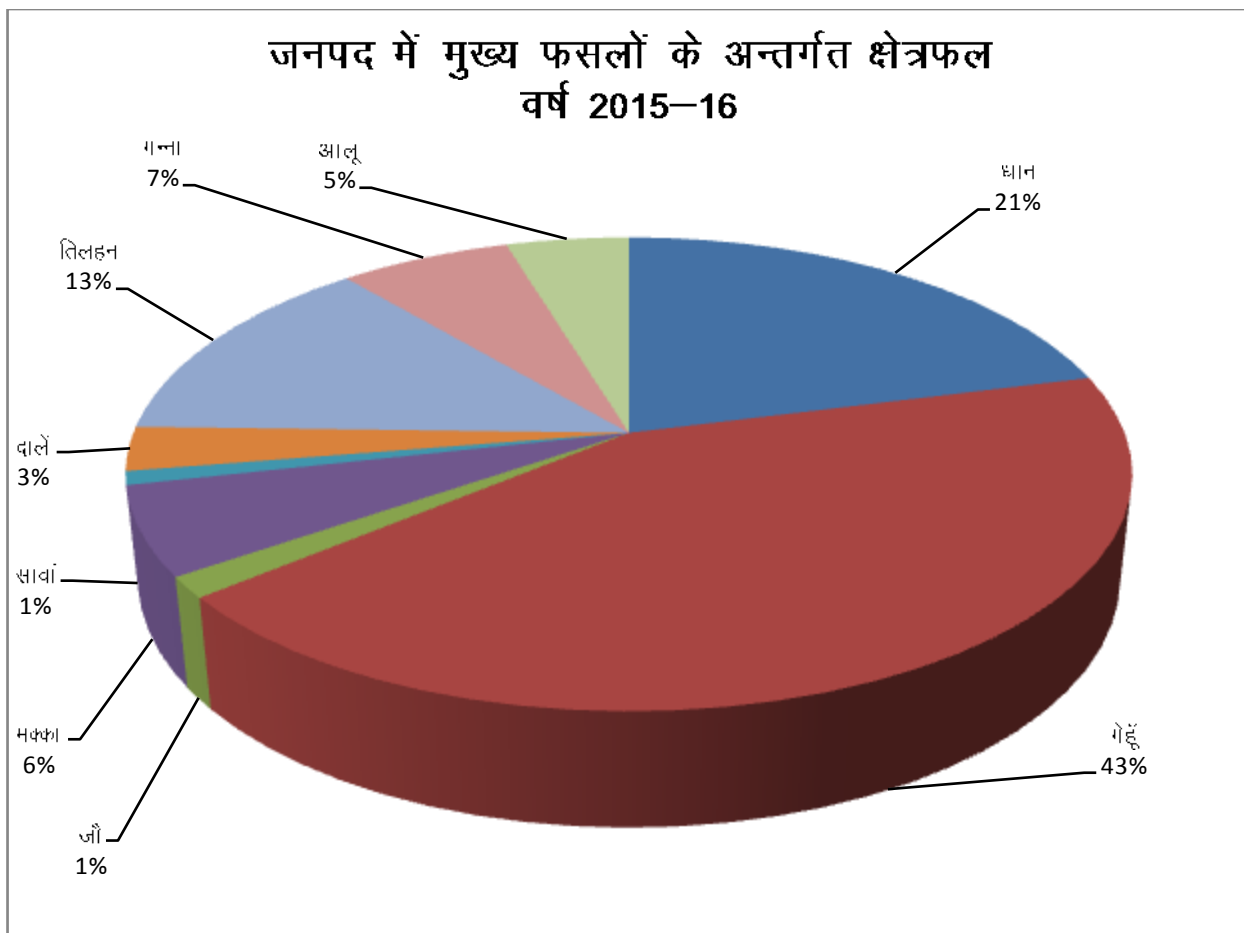
1	चावल खरीफ		चावल जायद		कुल चावल	
	कुल	सिंचित	कुल	सिंचित	कुल	सिंचित
2	3	4	5	6	7	
2013-14	12158	10605	177	177	12335	10782
2014-15	11597	10416	196	196	11793	10612
2015-16	11236	10170	180	180	11416	10350
विकास खण्डवार 2015-16						
रामनगर	4286	4286	58	58	4344	4344
कोटाबाग	2015	2013	68	68	2083	2081
रामगढ	278	178	--	--	278	178
भीमताल	305	118	--	--	305	118
बेतालघाट	338	111	--	--	338	111
धारी	295	109	--	--	295	109
ओखलकाण्डा	602	250	--	--	602	250
हल्द्वानी	3117	3105	54	54	3171	3159
योग ग्रामीण	11236	10170	180	180	11416	10350
नगरीय	--	--	--	--	--	--
योग जनपद	11236	10170	180	180	11416	10350

तालिका-19 क्रमशः

19/2

वर्ष/ विकासखण्ड	गेहूँ		जौ		ज्वार		बाजरा	
	कुल	सिंचित	कुल	सिंचित	कुल	सिंचित	कुल	सिंचित
1	8	9	10	11	12	13	14	15
2013-14	23558	16990	1137	52	--	--	--	--
2014-15	23524	17928	1006	29	--	--	--	--
2015-16	23385	17551	783	12	--	--	--	--
विकास खण्डवार 2015-16								
रामनगर	5782	5422	1	--	--	--	--	--
कोटाबाग	5179	4849	19	1	--	--	--	--
रामगढ	983	178	82	1	--	--	--	--
भीमताल	1308	237	198	3	--	--	--	--
बेतालघाट	1902	382	75	1	--	--	--	--
धारी	608	137	157	2	--	--	--	--
ओखलकाण्डा	1746	475	250	3	--	--	--	--
हल्द्वानी	5877	5871	1	1	--	--	--	--
योग ग्रामीण	23385	17551	783	12	--	--	--	--
नगरीय	--	--	--	--	--	--	--	--
योग जनपद	23385	17551	783	12	--	--	--	--

जनपद में मुख्य फसलों के अन्तर्गत क्षेत्रफल वर्ष 2015-16



तालिका-19 क्रमशः

19/3

वर्ष/ विकासखण्ड	मक्का खरीफ		मक्का जायद		कुल मक्का		महुंवा	
	कुल	सिंचित	कुल	सिंचित	कुल	सिंचित	कुल	सिंचित
1	16	17	18	19	20	21	22	23
2013-14	3889	6	--	--	3889	6	3224	1
2014-15	3770	32	--	--	3770	32	2374	12
2015-16	3297	92	--	--	3297	92	2498	28
विकास खण्डवार 2015-16								
रामनगर	325	--	--	--	325	--	1	--
कोटाबाग	289	23	--	--	289	23	133	2
रामगढ	224	14	--	--	224	14	394	6
भीमताल	727	12	--	--	727	12	811	5
बेतालघाट	221	14	--	--	221	14	172	5
धारी	178	12	--	--	178	12	185	5
ओखलकाण्डा	529	17	--	--	529	17	801	5
हल्द्वानी	804	--	--	--	804	--	1	--
योग ग्रामीण	3297	92	--	--	3297	92	2498	28
नगरीय	--	--	--	--	--	--	--	--
योग जनपद	3297	92	--	--	3297	92	2498	28

वर्ष/ विकासखण्ड	सावा खरीफ		सावा जायद		कुल सावा		कोर्दा		काकुन	
	कुल	सिंचित	कुल	सिंचित	कुल	सिंचित	कुल	सिंचित	कुल	सिंचित
1	24	25	26	27	28	29	30	31	32	33
2013-14	519	--	--	--	519	--	--	--	--	--
2014-15	448	--	--	--	448	--	--	--	--	--
2015-16	506	1	--	--	506	1	--	--	--	--
विकास खण्डवार 2015-16										
रामनगर	--	--	--	--	--	--	--	--	--	--
कोटाबाग	41	--	--	--	41	--	--	--	--	--
रामगढ	62	--	--	--	62	--	--	--	--	--
भीमताल	79	--	--	--	79	--	--	--	--	--
बेतालघाट	169	1	--	--	169	1	--	--	--	--
धारी	75	--	--	--	75	--	--	--	--	--
ओखलकाण्डा	80	--	--	--	80	--	--	--	--	--
हल्द्वानी	--	--	--	--	--	--	--	--	--	--
योग ग्रामीण	506	1	--	--	506	1	--	--	--	--
नगरीय	--	--	--	--	--	--	--	--	--	--
योग जनपद	506	1	--	--	506	1	--	--	--	--

तालिका-19 क्रमशः

19/5

वर्ष/ विकासखण्ड	कुटकी		कुल धान्य		उर्द खरीफ		उर्द जायद	
	कुल	सिंचित	कुल	सिंचित	कुल	सिंचित	कुल	सिंचित
1	34	35	36	37	38	39	40	41
2013-14	--	--	44662	27831	949	7	--	--
2014-15	--	--	42915	28613	851	1	--	--
2015-16	--	--	41885	28034	668	7	--	--
विकास खण्डवार 2015-16								
रामनगर	--	--	10453	9766	126	--	--	--
कोटाबाग	--	--	7744	6956	153	--	--	--
रामगढ	--	--	2023	377	53	--	--	--
भीमताल	--	--	3428	375	46	--	--	--
बेतालघाट	--	--	2877	514	49	7	--	--
धारी	--	--	1498	265	25	--	--	--
ओखलकाण्डा	--	--	4008	750	75	--	--	--
हल्द्वानी	--	--	9854	9031	141	--	--	--
योग ग्रामीण	--	--	41885	28034	668	7	--	--
नगरीय	--	--	--	--	--	--	--	--
योग जनपद	--	--	41885	28034	668	7	--	--

वर्ष/ विकासखण्ड	कुल उर्द		मूंग खरीफ		मूंग जायद		कुल मूंग	
	कुल	सिंचित	कुल	सिंचित	कुल	सिंचित	कुल	सिंचित
1	42	43	44	45	46	47	48	49
2013-14	949	7	4	--	--	--	4	--
2014-15	851	1	1	--	--	--	1	--
2015-16	668	7	1	--	--	--	1	--
विकास खण्डवार 2015-16								
रामनगर	126	--	--	--	--	--	--	--
कोटाबाग	153	--	--	--	--	--	--	--
रामगढ	53	--	1	--	--	--	1	--
भीमताल	46	--	--	--	--	--	--	--
बेतालघाट	49	7	--	--	--	--	--	--
धारी	25	--	--	--	--	--	--	--
ओखलकाण्डा	75	--	--	--	--	--	--	--
हल्द्वानी	141	--	--	--	--	--	--	--
योग ग्रामीण	668	7	1	--	--	--	1	--
नगरीय	--	--	--	--	--	--	--	--
योग जनपद	668	7	1	--	--	--	1	--

वर्ष/ विकासखण्ड	मसूर		चना		मटर		अरहर		मोट	
	कुल	सिंचित	कुल	सिंचित	कुल	सिंचित	कुल	सिंचित	कुल	सिंचित
1	50	51	52	53	54	55	56	57	58	59
2013-14	349	109	461	409	305	81	2	--	20	--
2014-15	372	103	509	452	111	34	60	34	37	--
2015-16	340	131	493	471	120	20	2	--	15	--
विकास खण्डवार 2015-16										
रामनगर	29	28	68	68	13	7	1	--	2	--
कोटाबाग	58	55	113	112	15	3	1	--	4	--
रामगढ	34	11	7	7	13	--	--	--	1	--
भीमताल	35	2	6	--	11	--	--	--	1	--
बेतालघाट	70	1	14	--	17	--	--	--	2	--
धारी	23	1	5	5	10	--	--	--	1	--
ओखलकाण्डा	67	12	9	9	23	--	--	--	2	--
हल्द्वानी	24	21	271	270	18	10	--	--	2	--
योग ग्रामीण	340	131	493	471	120	20	2	--	15	--
नगरीय	--	--	--	--	--	--	--	--	--	--
योग जनपद	340	131	493	471	120	20	2	--	15	--

वर्ष/ विकासखण्ड	कुल दालें		कुल खाद्यान्न		लाही/सरसों		अल्सी	
	कुल	सिंचित	कुल	सिंचित	कुल	सिंचित	कुल	सिंचित
1	60	61	62	63	64	65	66	67
2013-14	2090	606	46752	28437	433	215	--	--
2014-15	1941	624	44856	29237	325	185	--	--
2015-16	1639	629	43524	28663	263	164	--	--
विकास खण्डवार 2015-16								
रामनगर	239	103	10692	9869	44	44	--	--
कोटाबाग	344	170	8088	7126	63	60	--	--
रामगढ	109	18	2132	395	15	--	--	--
भीमताल	99	2	3527	377	32	6	--	--
बेतालघाट	152	8	3029	522	13	--	--	--
धारी	64	6	1562	271	14	--	--	--
ओखलकाण्डा	176	21	4184	771	28	--	--	--
हल्द्वानी	456	301	10310	9332	54	54	--	--
योग ग्रामीण	1639	629	43524	28663	263	164	--	--
नगरीय	--	--	--	--	--	--	--	--
योग जनपद	1639	629	43524	28663	263	164	--	--

वर्ष/ विकासखण्ड	तिल शुद्ध		रेण्डी		मूंगफली		सूरजमुखी		सोयाबीन	
	कुल	सिंचित	कुल	सिंचित	कुल	सिंचित	कुल	सिंचित	कुल	सिंचित
1	68	69	70	71	72	73	74	75	76	77
2013-14	25	--	--	--	57	--	1	--	6089	19
2014-15	11	--	--	--	61	--	--	--	6950	1
2015-16	19	--	--	--	47	--	30	--	6922	10
विकास खण्डवार 2015-16										
रामनगर	2	--	--	--	--	--	--	--	2505	--
कोटाबाग	2	--	--	--	5	--	6	--	1210	--
रामगढ	3	--	--	--	7	--	8	--	125	--
भीमताल	3	--	--	--	9	--	6	--	132	--
बेतालघाट	3	--	--	--	9	--	4	--	132	10
धारी	3	--	--	--	7	--	2	--	139	--
ओखलकाण्डा	3	--	--	--	10	--	4	--	233	--
हल्द्वानी	--	--	--	--	--	--	--	--	2446	--
योग ग्रामीण	19	--	--	--	47	--	30	--	6922	10
नगरीय	--	--	--	--	--	--	--	--	--	--
योग जनपद	19	--	--	--	47	--	30	--	6922	10

वर्ष/ विकासखण्ड	कुल तिलहन		गन्ना		आलू		तम्बाकू		जूट	
	कुल	सिंचित	कुल	सिंचित	कुल	सिंचित	कुल	सिंचित	कुल	सिंचित
1	78	79	80	81	82	83	84	85	86	87
2013-14	6605	234	3915	3915	1972	46	--	--	--	--
2014-15	7347	186	3721	3721	1694	39	--	--	--	--
2015-16	7281	174	3543	3543	2543	250	--	--	--	--
विकास खण्डवार 2015-16										
रामनगर	2551	44	392	392	2	2	--	--	--	--
कोटाबाग	1286	60	2657	2657	27	19	--	--	--	--
रामगढ	158	--	--	--	428	30	--	--	--	--
भीमताल	182	6	--	--	486	26	--	--	--	--
बेतालघाट	161	10	--	--	278	26	--	--	--	--
धारी	165	--	--	--	1193	103	--	--	--	--
ओखलकाण्डा	278	--	--	--	128	43	--	--	--	--
हल्द्वानी	2500	54	494	494	1	1	--	--	--	--
योग ग्रामीण	7281	174	3543	3543	2543	250	--	--	--	--
नगरीय	--	--	--	--	--	--	--	--	--	--
योग जनपद	7281	174	3543	3543	2543	250	--	--	--	--

वर्ष/विकासखण्ड	कपास		सनई		हल्दी	
	कुल	सिंचित	कुल	सिंचित	कुल	सिंचित
1	88	89	90	91	92	93
2013-14	--	--	--	--	161	4
2014-15	--	--	--	--	150	8
2015-16	--	--	--	--	122	4
विकास खण्डवार 2015-16						
रामनगर	--	--	--	--	1	--
कोटाबाग	--	--	--	--	4	--
रामगढ	--	--	--	--	24	--
भीमताल	--	--	--	--	25	1
बेतालघाट	--	--	--	--	28	1
धारी	--	--	--	--	13	1
ओखलकाण्डा	--	--	--	--	26	1
हल्द्वानी	--	--	--	--	1	--
योग ग्रामीण	--	--	--	--	122	4
नगरीय	--	--	--	--	--	--
योग जनपद	--	--	--	--	122	4

वर्ष/विकासखण्ड	योग रबी चारा		योग खरीफ चारा		योग जायद चारा	
	कुल	सिंचित	कुल	सिंचित	कुल	सिंचित
1	94	95	96	97	98	99
2013-14	--	--	--	--	--	--
2014-15	--	--	--	--	--	--
2015-16	--	--	--	--	--	--
विकास खण्डवार 2015-16						
रामनगर	--	--	--	--	--	--
कोटाबाग	--	--	--	--	--	--
रामगढ	--	--	--	--	--	--
भीमताल	--	--	--	--	--	--
बेतालघाट	--	--	--	--	--	--
धारी	--	--	--	--	--	--
ओखलकाण्डा	--	--	--	--	--	--
हल्द्वानी	--	--	--	--	--	--
योग ग्रामीण	--	--	--	--	--	--
नगरीय	--	--	--	--	--	--
योग जनपद	--	--	--	--	--	--

तालिका 20
जनपद में मुख्य फसलों की औसत उपज (कुन्तल प्रति हेक्टेयर)

क्रम संख्या	फसल का नाम	2013_14	2014_15	2015_16
1	2	3	4	5
1	धान्य			
1.1.1	चावल खरीफ	26.07	28.06	28.39
1.1.2	चावल जायद	33.28	31.48	38.44
	कुल चावल	26.17	28.12	28.55
1.2	गेहूँ	29.46	23.44	30.11
1.3	जौ	13.91	11.68	9.74
1.4	ज्वार	--	--	--
1.5	बाजरा	--	--	--
1.6.1	मक्का खरीफ	21.28	20.31	19.00
1.6.2	मक्का जायद	--	--	--
	कुल मक्का	21.28	20.31	19.00
1.7	मैडुवा	13.87	15.00	15.33
1.8.1	सावा खरीफ	15.20	14.46	13.93
1.8.2	सावा जायद	--	--	--
	कुल सावा	15.20	14.46	13.93
1.9	कोदो	--	--	--
1.10	काकुन	--	--	--
1.11	कुटकी	--	--	--
	कुल धान्य	26.15	23.61	27.35
2	दालें			
2.1	उर्द खरीफ	7.56	7.00	5.13
2.1.1	उर्द जायद	--	--	--
	कुल उर्द	7.56	7.00	5.13
2.2	मूंग खरीफ	5.00	10.00	10.00
2.2.1	मूंग जायद	--	--	--
	कुल मूंग	5.00	10.00	10.00
2.3	मसूर	7.51	6.18	7.38
2.4	चना	8.85	8.84	8.86
2.5	मटर	8.69	8.74	8.58
2.6	अरहर	10.00	5.33	5.00
2.7	मोठ	4.50	4.32	5.33
	कुल दालें	7.97	7.33	7.04
	कुल खाद्यान्न(कुल धान्य+कुल दालें)	25.34	22.91	26.59
3	तिलहन			
3.1	लाही/सरसों	13.12	13.14	10.19
3.2	अलसी	--	--	--
3.3	तिल शुद्ध	1.60	0.91	1.05
3.4	रेड़ी	--	--	--
3.5	मूंगफली	13.33	10.98	10.21
3.6	सूरजमुखी	10.00	--	9.67
3.7	सोयाबीन	18.08	15.87	15.83
	कुल तिलहन	17.65	15.69	15.53
4	अन्य फसलें			
4.1	गन्ना	566.00	641.00	652.00
4.2	आलू	56.46	97.75	82.32
4.3	तम्बाकू	--	--	--
4.4	जूट	--	--	--
4.5	कपास	--	--	--
4.6	सनई	--	--	--
4.7	हल्दी	20.00	19.93	19.34

तालिका 21
जनपद में मुख्य फसलों का उत्पादन (मी0टन)

क्रम संख्या	फसल का नाम	2013_14	2014_15	2015_16
1	2	3	4	5
1	धान्य			
1.1.1	चावल खरीफ	31691.00	32544.00	31904.00
1.1.2	चावल जायद	589.00	617.00	692.00
	कुल चावल	32280.00	33161.00	32596.00
1.2	गेहूँ	69400.00	55137.00	70404.00
1.3	जौ	1582.00	1175.00	763.00
1.4	ज्वार	--	--	--
1.5	बाजरा	--	--	--
1.6.1	मक्का खरीफ	8276.00	7655.00	6264.00
1.6.2	मक्का जायद	--	--	--
	कुल मक्का	8276.00	7655.00	6264.00
1.7	मंडुवा	4471.00	3561.00	3830.00
1.8.1	सावा खरीफ	789.00	648.00	705.00
1.8.2	सावा जायद	--	--	--
	कुल सावा	789.00	648.00	705.00
1.9	कोदो	--	--	--
1.10	काकुन	--	--	--
1.11	कुटकी	--	--	--
	कुल धान्य	116798.00	101337.00	114562.00
2	दालें			
2.1	उदें खरीफ	717.00	596.00	343.00
2.1.1	उदें जायद	--	--	--
	कुल उदें	717.00	596.00	343.00
2.2	मूंग खरीफ	2.00	1.00	1.00
2.2.1	मूंग जायद	--	--	--
	कुल मूंग	2.00	1.00	1.00
2.3	मसूर	262.00	230.00	251.00
2.4	चना	408.00	450.00	437.00
2.5	मटर	265.00	97.00	103.00
2.6	अरहर	2.00	32.00	1.00
2.7	मोठ	9.00	16.00	8.00
	कुल दालें	1665.00	1422.00	1144.00
	कुल खाद्यान्न (कुल धान्य+कुल दालें)	118463.00	102759.00	115706.00
3	तिलहन			
3.1	लाही/सरसों	568.00	427.00	268.00
3.2	अलसी	--	--	--
3.3	तिल शुद्ध	4.00	1.00	2.00
3.4	रेड़ी	--	--	--
3.5	मूंगफली	76.00	67.00	48.00
3.6	सूरजमुखी	1.00	--	29.00
3.7	सोयाबीन	11008.00	11030.00	10957.00
	कुल तिलहन	11657.00	11525.00	11304.00
4	अन्य फसलें			
4.1	गन्ना	221589.00	238516.00	231004.00
4.2	आलू	11133.00	16559.00	20935.00
4.3	तम्बाकू	--	--	--
4.4	जूट	--	--	--
4.5	कपास	--	--	--
4.6	सनई	--	--	--
4.7	हल्दी	322.00	299.00	236.00

तालिका 22

जनपद में कृषि फसलों के उत्पादन का मूल्य (रु०)

क्रम संख्या	फसल का नाम	2013-14			2014-15		
		उत्पादन की मात्रा (कु०)	भाव (रु०प्र०कु०)	उत्पादन का मूल्य	उत्पादन की मात्रा (कु०)	भाव (रु०प्र०कु०)	उत्पादन का मूल्य
1	2	3	4	5	6	7	8
1	धान्य						
1	चावल	322800	1900	613320000	331610	1900	630059000
2	गेहूँ	694000	599	415706000	551370	1450	799486500
3	जौ	15820	785	12418700	11750	785	9223750
4	ज्वार	--	--	--	--	--	--
5	बाजरा	--	--	--	--	--	--
6	मक्का	82760	1459	120746840	76550	1400	107170000
7	मंडुवा	44710	1153	51550630	35610	1383	49248630
8	सावां	7890	1003	7913670	6480	1003	6499440
9	कोदो						
10	काकुन						
11	कुटकी						
	कुल धान्य	1167980		1221655840	1013370		1601687320
2	दालें						
12	उर्द	7170	6386	45787620	5960	6386	38060560
13	मूंग	20	5648	112960	10	5648	56480
14	मसूर	2620	5654	14813480	2300	5654	13004200
15	चना	4080	4243	17311440	4500	4243	19093500
16	मटर	2650	3449	9139850	970	3449	3345530
17	अरहर	20	5985	119700	320	5985	1915200
18	मोठ	90	6800	612000	160	6800	1088000
	कुल दालें	16650		87897050	14220		76563470
	कुल खाद्यान	1184630		1309552890	1027590		1678250790
3	तिलहन						
19	लाही/सरसों	5680	3200	18176000	4270	3200	13664000
20	अलसी						
21	तिल शुद्ध	40	87500	3500000	10	87500	875000
22	रेड़ी						
23	मूंगफली	760	5036	3827360	670	5036	3374120
24	सूरजमुखी	10	1900	19000			
25	सोयाबीन	110080	4013	441751040	110300	3508	386932400
	कुल तिलहन	116570		467273400	115250		404845520
4	अन्य फसलें						
26	गन्ना	2215890	295	653687550	2385160	295	703622200
27	आलू	111330	461	51323130	165590	641	106143190
28	तम्बाकू						
29	जूट						
30	कपास						
31	सनई						
32	हल्दी	3220	1700	5474000	2990	1700	5083000
	समस्त कृषि फसलों का योग	3631640		2487310970	3696580		2897944700

क्र०सं०	फसल का नाम	2015-16		
		उत्पादन की मात्रा	भाव (रु०प्र०कु०)	उत्पादन का मूल्य
1	2	9	10	11
1	धान्य			
1	चावल	325960	3810	1241907600
2	गेहूँ	704040	811	570976440
3	जौ	7630	3904	29787520
4	ज्वार			
5	बाजरा			
6	मक्का	62640	655	41029200
7	मंडुवा	38300	1387	53122100
8	सावां	7050	1003	7071150
9	कोदो			
10	काकुन			
11	कुटकी			
	कुल धान्य	1145620		1943894010
2	दालें			
12	उर्द	3430	7170	24593100
13	मूंग	10	6131	61310
14	मसूर	2510	5403	13561530
15	चना	4370	6314	27592180
16	मटर	1030	3198	3293940
17	अरहर	10	6352	63520
18	मोठ	80	6800	544000
	कुल दालें	11440		69709580
	कुल खाद्यान	1157060		2013603590
3	तिलहन			
19	लाही/सरसों	2680	3500	9380000
20	अलसी			
21	तिल शुद्ध	20	87500	1750000
22	रेड़ी			
23	मूंगफली	480	5841	2803680
24	सूरजमुखी	290	1900	551000
25	सोयाबीन	109570	2861	313479770
	कुल तिलहन	113040		327964450
4	अन्य फसलें			
26	गन्ना	2310040	295	681461800
27	आलू	209350	337	70550950
28	तम्बाकू			
29	जूट			
30	कपास			
31	सनई			
32	हल्दी	2360	6600	15576000
	समस्त कृषि फसलों का योग	3791850		3109156790

तालिका 23

जनपद में विकास खण्डवार सिंचाई साधनों एवं स्रोतों की 31 मार्च की स्थिति

वर्ष/विकासखण्ड	नहरों की लम्बाई (कि०मी०)	राजकीय नलकूप (संख्या)	पक्के कुएं (संख्या)	रहट (संख्या)	भूस्तरीय पम्पसेट (संख्या)
1	2	3	4	5	6
2014-15	808.69	341	--	--	331
2015-16	828.69	360	--	--	331
2016-17	858.67	376	--	--	331
विकास खण्डवार 2016-17					
रामनगर	157.16	92	--	--	67
कोटाबाग	107.42	93	--	--	7
रामगढ	24.33	--	--	--	22
भीमताल	108.87	--	--	--	22
बेतालघाट	112.47	2	--	--	15
धारी	11.27	--	--	--	16
ओखलकाण्डा	131.67	--	--	--	8
हल्द्वानी	205.48	189	--	--	174
योग ग्रामीण	858.67	376	--	--	331
नगरीय	--	--	--	--	--
योग जनपद	858.67	376	--	--	331

तालिका-23 क्रमशः

23/2

वर्ष/विकासखण्ड	बोरिंग पर लगे पम्पसेट (संख्या)	निजी नलकूप (संख्या)	वधी (हे०)	हौज निर्माण (संख्या)	गूल निर्माण (कि.मी.)	हाईड्रम (संख्या)
1	7	8	9	10	11	12
2014-15	356	128	--	3712	4069	178
2015-16	356	128	--	3883	5518	178
2016-17	356	128	--	4069	4152.49	178
विकास खण्डवार 2016-17						
रामनगर	356	127	--	11	722.13	3
कोटाबाग	--	--	--	423	770.85	6
रामगढ	--	--	--	557	243.45	78
भीमताल	--	--	--	698	299.64	18
बेतालघाट	--	--	--	828	352.8	28
धारी	--	--	--	843	103	27
ओखलकाण्डा	--	--	--	695	345.36	18
हल्द्वानी	--	1	--	14	1315.26	--
योग ग्रामीण	356	128	--	4069	4152.49	178
नगरीय	--	--	--	--	--	--
योग जनपद	356	128	--	4069	4152.49	178

तालिका 24

जनपद में क्रियात्मक जोतों के आकार वर्गानुसार संख्या एवं क्षेत्रफल (कृषि गणना-2010-11)

विकास खण्ड	आकार वर्ग हेक्टेयर					
	0.5 हेक्टेयर से कम		0.5 से 1,00 हेक्टेयर		1.00 से 2.00 हेक्टेयर	
	संख्या	क्षेत्रफल	संख्या	क्षेत्रफल	संख्या	क्षेत्रफल
1	2	3	4	5	6	7
2000-01	24377	4584.07	8356	6041.43	8362	11902.64
2005-06	26358	4684.48	8344	6018.42	8348	11981.95
2010-11	21987	6670.77	12247	9804.73	9637	14450.52
विकास खण्डवार 2010-11						
रामनगर	3006	665.41	1275	914.39	1119	1735.51
कोटाबाग	2020	460.8	985	718.3	1193	1748.1
रामगढ	2582	817.47	1237	1010.53	850	1140.81
भीमताल	4770	2003.9	3425	2997.23	1820	3289.79
बेतालघाट	2375	419.87	893	632.29	546	736.76
धारी	3868	1552.08	3057	2527.31	2557	3554.54
ओखलकाण्डा	881	196.47	312	230.33	313	444.21
हल्द्वानी	2485	554.77	1063	774.35	1239	1800.8
योग ग्रामीण	21987	6670.77	12247	9804.73	9637	14450.52
नगरीय	--	--	--	--	--	--
योग जनपद	21987	6670.77	12247	9804.73	9637	14450.52

तालिका-24 क्रमशः 24/2

विकास खण्ड	आकार वर्ग हेक्टेयर			
	2.00 से 4.00 हेक्टेयर		4.00 से 10 हेक्टेयर	
	संख्या	क्षेत्रफल	संख्या	क्षेत्रफल
1	8	9	10	11
2000-01	6196	17091.15	2371	13515.89
2005-06	6421	17474.25	2290	13015.63
2010-11	5069	13774.98	1556	8709.17
विकास खण्डवार 2010-11				
रामनगर	996	2646.49	418	2374.23
कोटाबाग	834	2261.83	327	1833.3
रामगढ	206	545.63	50	271.68
भीमताल	526	1539.52	93	511.74
बेतालघाट	180	476.74	42	221.59
धारी	751	2006.78	133	737.82
ओखलकाण्डा	340	909.76	90	509.87
हल्द्वानी	1236	3388.23	403	2248.94
योग ग्रामीण	5069	13774.98	1556	8709.17
नगरीय	--	--	--	--
योग जनपद	5069	13774.98	1556	8709.17

विकास खण्ड	आकार वर्ग हेक्टेयर			
	10 हे, तथा उससे अधिक		कुल जोतों की संख्या	
	संख्या	क्षेत्रफल	संख्या	क्षेत्रफल
1	12	13	14	15
2000-01	261	5604.35	49923	58739.53
2005-06	270	6132.54	52031	59307.27
2010-11	167	2484.22	50663	55894.39
विकास खण्डवार 2010-11				
रामनगर	48	616.41	6862	8952.44
कोटाबाग	49	893.68	5408	7916.01
रामगढ	5	58.66	4930	3844.78
भीमताल	4	70.41	10638	10412.59
बेतालघाट	2	39.01	4038	2526.26
धारी	13	169.84	10379	10548.37
ओखलकाण्डा	11	151.03	1947	2441.67
हल्द्वानी	35	485.18	6461	9252.27
योग ग्रामीण	167	2484.22	50663	55894.39
नगरीय	--	--	--	--
योग जनपद	167	2484.22	50663	55894.39

तालिका 25

जनपद में विकास खण्डवार कृषियंत्र एवं उपकरण (पशु गणना-2007)

वर्ष/विकासखण्ड	हल		उन्नत हैरों तथा कल्टीवेटर	उन्नत थ्रेसिंग मशीन	स्प्रेयर संख्या	उन्नत बोआई यन्त्र	ट्रैक्टर
	लकड़ी	लोहा					
1	2	3	4	5	6	7	8
1998	23737	15988	3475	2382	3797	2071	1743
2003	22865	12415	2509	2083	6998	13675	3163
2007	24049	10676	1961	214	--	239	--
विकास खण्डवार 2007							
रामनगर	560	2923	772	56	--	202	--
कोटाबाग	2164	2159	414	--	--	--	--
रामगढ	3567	7	--	--	--	--	--
भीमताल	2497	163	26	--	--	--	--
बेतालघाट	3819	--	--	--	--	--	--
धारी	3979	7	--	--	--	--	--
ओखलकाण्डा	7356	1069	--	--	--	--	--
हल्द्वानी	107	4332	749	55	--	37	--
योग ग्रामीण	24049	10660	1961	111	--	239	--
वन	--	--	--	--	--	--	--
नगरीय	--	16	--	103	--	--	--
योग जनपद	24049	10676	1961	214	--	239	--

तालिका 26

जनपद में विकास खण्डवार उर्वरक वितरण (मी०टन०)

वर्ष/विकासखण्ड	नाइट्रोजन	फास्फोरस	पोटास	योग
1	2	3	4	5
2014-15	6416	1514	596	8526
2015-16	7547.6	1561	610.4	9719
2016-17	7767.57	1009.48	364.86	9141.91
विकास खण्डवार 2016-17				
रामनगर	3230.21	307.66	132.62	3670.49
कोटाबाग	880.06	205.98	65.42	1151.46
रामगढ	5.82	5.38	0.71	11.91
भीमताल	23	7.34	1.94	32.28
बेतालघाट	21.92	11.57	1.28	34.77
धारी	17.44	14.66	1.88	33.98
ओखलकाण्डा	14.86	3.93	0.19	18.98
हल्द्वानी	3574.26	452.96	160.82	4188.04
योग ग्रामीण	7767.57	1009.48	364.86	9141.91
नगरीय	--	--	--	--
योग जनपद	7767.57	1009.48	364.86	9141.91

तालिका 27

जनपद में विकास खण्डवार कृषि से सम्बन्धित कुछ मुख्य सुविधाएं

वर्ष/विकासखण्ड	बीज गोदाम/उर्वरक		ग्रामीण गोदाम		कीटनाशक डिपो		बीज वृद्धि के फार्म संख्या
	संख्या	क्षमता मी०टन	संख्या	क्षमता मी०टन	संख्या	क्षमता मी०टन	
1	2	3	4	5	6	7	8
2014-15	181	8845	151	4125	202	784	--
2015-16	163	6547	147	4127	187	784	--
2016-17	154	6120	126	4940	201	793	--
विकास खण्डवार 2016-17							
रामनगर	21	960	21	960	40	85	--
कोटाबाग	13	360	13	350	20	90	--
रामगढ	12	190	12	190	12	15	--
भीमताल	13	140	13	150	9	25	--
बेतालघाट	14	110	14	110	10	15	--
धारी	10	150	10	150	9	23	--
ओखलकाण्डा	12	180	12	180	9	15	--
हल्द्वानी	31	2850	31	2850	74	443	--
योग ग्रामीण	126	4940	126	4940	183	711	--
नगरीय	28	1180	--	--	18	82	--
योग जनपद	154	6120	126	4940	201	793	--

वर्ष/विकासखण्ड	शीत भण्डार		कृषि सेवा केन्द्र		कृषि उत्पादन	वायो गैस संयंत्र
	संख्या	क्षमता	एग्रो	अन्य		
1	9	10	11	12	13	14
2014-15	--	--	--	--	2	4809
2015-16	--	--	--	--	2	4809
2016-17	--	--	--	--	2	4884
विकास खण्डवार 2016-17						
रामनगर	--	--	--	--	--	273
कोटाबाग	--	--	--	--	--	1117
रामगढ	--	--	--	--	--	204
भीमताल	--	--	--	--	--	2635
बेतालघाट	--	--	--	--	--	139
धारी	--	--	--	--	--	155
ओखलकाण्डा	--	--	--	--	--	22
हल्द्वानी	--	--	--	--	--	339
योग ग्रामीण	--	--	--	--	--	4884
नगरीय	--	--	--	--	2	--
योग जनपद	--	--	--	--	2	4884

तालिका 28

जनपद में खाद्यान भण्डारों की संख्या एवं क्षमता

क्र० सं०	मद	2014_15		2015_16		2016_17	
		संख्या	क्षमता	संख्या	क्षमता	संख्या	क्षमता
1	2	3	4	5	6	7	8
1	भारतीय खाद्य निगम	--	--	--	--	--	--
2	केन्द्रीय भण्डारागार निगम	30	147172	30	147172	30	147172
3	राज्य भण्डारागार	--	--	--	--	--	--
4	राज्य सरकार	8	6350	8	6350	8	6350
5	सहकारिता	36	15703	36	15703	36	15703
6	अन्य	36	17080	36	17080	36	17080

IV-पशुपालन एवं मत्स्य

तालिका 29

जनपद में विकास खण्डवार पशुधन एवं कुक्कुट आदि पक्षियों की संख्या (पशु गणना-2012)

वर्ष/विकासखण्ड	गोजातीय (देसी)			
	3 वर्ष से अधिक के नर	3 वर्ष से अधिक की मादा	बछड़ा एवं बछिया	कुल (2+3+4)
1	2	3	4	5
2003	62697	77482	3196	143375
2007	45071	53586	54625	153282
2012	35762	42705	37515	115982
विकास खण्डवार 2012				
रामनगर	1395	2919	2937	7251
कोटाबाग	4785	4589	4558	13932
रामगढ	2832	3966	3944	10742
भीमताल	3594	4020	2898	10512
बेतालघाट	6052	3981	2669	12702
धारी	2418	4189	3324	9931
ओखलकाण्डा	9290	9455	9473	28218
हल्द्वानी	3797	3307	2658	9762
योग ग्रामीण	34163	36426	32461	103050
वन	1453	5638	4568	11659
नगरीय	146	641	486	1273
योग जनपद	35762	42705	37515	115982

तालिका-29 क्रमशः 29/2

वर्ष/विकासखण्ड	गोजातीय (क्रास ब्रीड)				कुल गोजातीय स्तम्भ (5+9)
	2,5 वर्ष से अधिक नर	2,5 वर्ष से अधिक मादा	बछड़ा एवं बछिया	कुल (6+7+8)	
1	6	7	8	9	10
2003	4692	21483	1033	27208	170583
2007	1326	22091	20206	43623	196905
2012	1649	30412	26551	58612	174594
विकास खण्डवार 2012					
रामनगर	75	4877	3934	8886	16137
कोटाबाग	319	4677	4470	9466	23398
रामगढ	220	1961	1461	3642	14384
भीमताल	43	1562	1125	2730	13242
बेतालघाट	139	973	1431	2543	15245
धारी	43	1028	821	1892	11823
ओखलकाण्डा	31	535	580	1146	29364
हल्द्वानी	689	10669	8903	20261	30023
योग ग्रामीण	1559	26282	22725	50566	153616
वन	17	1963	2252	4232	15891
नगरीय	73	2167	1574	3814	5087
योग जनपद	1649	30412	26551	58612	174594

तालिका-29 क्रमशः 29/3

वर्ष/विकासखण्ड	महिष जातीय			
	3 वर्ष से अधिक नर	3 वर्ष से अधिक मादा	पडवा एवं पडिया	कुल (11+12+13)
1	11	12	13	14
2003	12789	105570	4747	123106
2007	1564	66861	54055	122480
2012	881	50915	37885	89681
विकास खण्डवार 2012				
रामनगर	110	6121	5345	11576
कोटाबाग	82	6456	5625	12163
रामगढ	30	1985	1156	3171
भीमताल	77	4525	2422	7024
बेतालघाट	40	3546	2748	6334
धारी	29	2577	1781	4387
ओखलकाण्डा	187	5974	4929	11090
हल्द्वानी	100	10142	7075	17317
योग ग्रामीण	655	41326	31081	73062
वन	215	8306	6173	14694
नगरीय	11	1283	631	1925
योग जनपद	881	50915	37885	89681

तालिका-29 क्रमशः 29/4

वर्ष/खण्डवार	भेड़ देशी	भेड़ क्रास ब्रीड	कुल भेड़ (15+16)	कुल बकरा एवं बकरी	कुल घोड़े एवं टट्टू/खच्चर	सुअर देशी	सुअर क्रास ब्रीड
1	15	16	17	18	19	20	21
2003	148	31	179	63207	2728	1120	46
2007	94	38	132	83370	3865	651	113
2012	207	86	293	69763	4120	339	623
विकास खण्डवार 2012							
रामनगर	124	--	124	2932	55	--	22
कोटाबाग	2	4	6	7419	307	--	--
रामगढ	54	--	54	10518	527	--	--
भीमताल	8	--	8	6966	558	6	31
बेतालघाट	3	--	3	8765	601	--	--
धारी	--	--	--	8194	707	--	--
ओखलकाण्डा	--	--	--	10511	810	--	--
हल्द्वानी	--	--	--	5707	155	--	66
योग ग्रामीण	191	4	195	61012	3720	6	119
वन	--	74	74	5691	9	--	--
नगरीय	16	8	24	3060	391	333	504
योग जनपद	207	86	293	69763	4120	339	623

तालिका-29 क्रमशः 29/5

वर्ष/विकासखण्ड	कुल सुअर (20+21)	अन्य पशु	कुल पशु	कुल मुर्गे मुर्गियां एवं चूजे	अन्य कुक्कुट	कुल कुक्कुट
1	22	23	24	25	26	27
2003	1166	42789	403758	216729	194	216923
2007	764	41409	448925	423154	1240	424394
2012	962	35759	375172	590586	3677	594263
विकास खण्डवार 2012						
रामनगर	22	3827	34673	57609	170	57779
कोटाबाग	--	4804	48097	84031	3303	87334
रामगढ	--	2362	31016	10435	12	10447
भीमताल	37	3733	31568	17567	40	17607
बेतालघाट	--	1751	32699	10129	4	10133
धारी	--	1678	26789	4464	--	4464
ओखलकाण्डा	--	2283	54058	4644	--	4644
हल्द्वानी	66	7735	61003	394286	32	394318
योग ग्रामीण	125	28173	319903	583165	3561	586726
वन	--	2529	38888	5383	85	5468
नगरीय	837	5057	16381	2038	31	2069
योग जनपद	962	35759	375172	590586	3677	594263

तालिका 30

जनपद में विकास खण्डवार पशु चिकित्सालय एवं अन्य सेवार्यें (संख्या)

वर्ष/खण्डवार	पशुचिकित्सालय	पशुधन	कृत्रिम	कृत्रिम	पशु प्रजनन	भेड़
1	2	3	4	5	6	7
2014-15	28	98	98	--	--	--
2015-16	29	98	98	--	--	--
2016-17	29	98	98	--	--	--
विकास खण्डवार 2016-17						
रामनगर	3	9	9	--	--	--
कोटाबाग	1	12	12	--	--	--
रामगढ	5	10	10	--	--	--
भीमताल	--	17	17	--	--	--
बेतालघाट	4	13	13	--	--	--
धारी	2	6	6	--	--	--
ओखलकाण्डा	2	8	8	--	--	--
हल्द्वानी	4	23	23	--	--	--
योग ग्रामीण	21	98	98	--	--	--
वन	--	--	--	--	--	--
नगरीय	8	--	--	--	--	--
योग जनपद	29	98	98	--	--	--

वर्ष/विकासखण्ड	सुअर विकास केन्द्र	पिगरी यूनिट (संख्या)	पोल्टी यूनिट (संख्या)
1	8	9	10
2014-15	--	--	--
2015-16	--	--	--
2016-17	--	--	--
विकास खण्डवार 2016-17			
रामनगर	--	--	--
कोटाबाग	--	--	--
रामगढ	--	--	--
भीमताल	--	--	--
बेतालघाट	--	--	--
धारी	--	--	--
ओखलकाण्डा	--	--	--
हल्द्वानी	--	--	--
योग ग्रामीण	--	--	--
वन	--	--	--
नगरीय	--	--	--
योग जनपद	--	--	--

तालिका 31
मत्स्य पालन

वर्ष/विकासखण्ड	विभागीय जलाशय			विभाग द्वारा अंगुलिकाओं का वितरण
	संख्या	क्षेत्रफल (हेक्टेयर)	उत्पादन (कुन्तल)	
1	2	3	4	5
2014-15	3	176	2.14	320
2015-16	3	176	31.94	360
2016-17	2	176	33.16	271
विकास खण्डवार 2016-17				
रामनगर	--	--	--	61
कोटाबाग	--	--	--	20
रामगढ	--	--	--	35
भीमताल	2	176	33.16	55
बेतालघाट	--	--	--	10
धारी	--	--	--	10
ओखलकाण्डा	--	--	--	50
हल्द्वानी	--	--	--	30
योग ग्रामीण	2	176	33.16	271
नगरीय	--	--	--	--
योग जनपद	2	176	33.16	271

नोट- मत्स्य विभाग के सीनियर मत्स्य निरीक्षक द्वारा बताया गया है विभागीय जलाशय दो है जिनके नाम भवाली तथा भीमताल है।

V-सहकारिता

तालिका 32

जनपद में विकास खण्डवार प्रारम्भिक कृषि ऋण सहकारी समितियां (31 मार्च की स्थिति)

वर्ष/विकासखण्ड	संख्या	सदस्यों की संख्या	अंश पूंजी (,000 रु0)	कार्यशील पूंजी (,000 रु0)	जमा धनराशि (,000 रु0)
1	2	3	4	5	6
2014-15	53	68921	88937	1904143	465566
2015-16	53	72694	101011	3213137	434911
2016-17	53	66700	105555	2104548	1019528
विकास खण्डवार 2016-17					
रामनगर	4	9828	15299	331506	176132
कोटाबाग	9	13359	22606	328852	74139
रामगढ	6	5674	5681	103593	16517
भीमताल	8	7541	9504	263328	119035
बेतालघाट	6	7923	12722	228518	24774
धारी	6	5913	13001	191583	29949
ओखलकाण्डा	7	6032	7470	88814	27019
हल्द्वानी	7	10430	19272	568354	551963
योग ग्रामीण	53	66700	105555	2104548	1019528
नगरीय	--	--	--	--	--
योग जनपद	53	66700	105555	2104548	1019528

तालिका-32 क्रमशः

32/2

वर्ष/विकासखण्ड	वर्ष में वितरित ऋण		समितियों के अन्तर्गत ग्राम	सहकारी कृषि एवं ग्राम्य विकास बैंक द्वारा वितरित ऋण (000 रु0)	सहकारी बैंक शाखायें
	अल्प कालीन (000 रु0)	मध्य कालीन (000 रु0)			
1	7	8	9	10	11
2014-15	1133104	28169	1050	--	30
2015-16	1372096	2365	1052	--	30
2016-17	874135	1692	1050	--	30
विकास खण्डवार 2016-17					
रामनगर	143852	375	136	--	2
कोटाबाग	192562	100	166	--	3
रामगढ	50390	55	123	--	3
भीमताल	58477	--	108	--	2
बेतालघाट	100740	627	128	--	2
धारी	70350	435	46	--	2
ओखलकाण्डा	71410	100	106	--	2
हल्द्वानी	186354	--	237	--	3
योग ग्रामीण	874135	1692	1050	--	19
नगरीय	--	--	--	--	11
योग जनपद	874135	1692	1050	--	30

तालिका 33
जनपद में अन्य सहकारी समितियां

क्र०सं०	मद	2014_15	2015_16	2016_17
1	2	3	4	5
1	क्रय विक्रय सहकारी समितियां			
1.1	संख्या	3	3	3
1.2	सदस्य संख्या	6894	6794	6621
1.3	वर्ष में लेन-देन की गई वस्तुओं का मूल्य (,000 रु०)	14485	16387	7242
2	संयुक्त कृषि समितियां			
2.1	संख्या	14	14	14
2.2	सदस्य संख्या	173	173	173
2.3	समिति के अन्तर्गत क्षेत्रफल (हजार हेक्टेयर)	788	788	788
3	प्रारम्भिक दुग्ध उत्पादन समितियां			
3.1	संख्या	511	500	526
3.2	सदस्य संख्या	25595	27067	27520
3.3	कार्यशील पूंजी (,000 रु०)	12064	8182	820299
3.4	वर्ष में विक्रय किये गये उत्पादन का मूल्य (,000 रु०)	510661	1179129.27	1243927
4	मत्स्य सहकारी समितियां			
4.1	संख्या	2	2	2
4.2	सदस्य संख्या	68	68	68
4.3	कार्यशील पूंजी (,000 रु०)	--	--	--
4.4	वर्ष में विक्रय किये गए मत्स्य का मूल्य (,000 रु०)	--	--	--
5	बुनकरों की प्रारम्भिक औद्योगिक सहकारी समितियां			
5.1	संख्या	2	2	2
5.2	सदस्य संख्या	130	130	130
5.3	कार्यशील पूंजी (,000 रु०)	736	736	736
5.4	वस्त्र उत्पादन वर्ष में मात्रा (,000 मीटर)	--	--	--
5.5	वर्ष में विपणित उत्पादों का मूल्य (,000 रु०)	--	--	--
6	प्रारम्भिक औद्योगिक सहकारी समितियां			
6.1	संख्या	47	47	47
6.2	सदस्य संख्या	800	800	800
6.3	कार्यशील पूंजी (,000 रु०)	--	--	--
6.5	मूल्य (,000 रु०)	--	--	--
7	गन्ना सहकारी समितियां			
7.1	संख्या	1	1	1
7.2	सदस्य संख्या	6881	7846	7954
7.3	कार्यशील पूंजी (,000 रु०)	6114	6114	6114.29
7.4	वर्ष में विपणित उत्पादों का मूल्य (,000 रु०)	5468	8201	5215.87

तालिका 34

जनपद में सहकारी बैंक तथा सहकारी कृषि एवं ग्राम्य विकास बैंक (31 मार्च की स्थिति)

क्र०सं०	मद	2014_15	2015_16	2016_17
1	2	3	4	5
1	जिला सहकारी बैंक			
1.1	शाखायें	30	30	30
1.2	सदस्यता	250	300	249
1.3	हिस्सा पूंजी (,000 रु०)	75369	8078700	80787
1.4	कार्यशील पूंजी (,000 रु०)	8222677	8363877	9357138
1.5	ऋण वितरण (,000 रु० में)			
1.5.1	अल्प कालीन	1269301	1412010	847256
1.5.2	मध्य कालीन	8669	3125	2050
2	सहकारी कृषि एवं ग्राम्य विकास बैंक			
2.1	शाखायें	2	2	2
2.2	सदस्यता	38	38	38
2.3	हिस्सा पूंजी (,000 रु०)	663841	6630841	6630841
2.4	कार्यशील पूंजी (,000 रु० में)	22301483	22301483	22301483
2.5	ऋण वितरण (,000 रु० में)	10301180	10301180	10301180

VI-उद्योग

तालिका 35

जनपद में औद्योगिकीकरण की प्रगति

क्र०सं०	मद	2014_15	2015_16	2016_17
1	2	3	4	5
1	पंजीकृत कारखाना	2	4	4
2	कार्यरत कारखाना	156	158	158
3	कारखाने जिनसे रिटर्न प्राप्त हुये	30	28	28
4	औसत दैनिक कार्यरत श्रमिक एवं कर्मचारियों की संख्या	5762	6215	6215
5	उत्पादन मूल्य (हजार रु०)	--	--	--

तालिका 36
विभिन्न प्रकार की संस्थाओं के अधीन कार्यशील औद्योगिक इकाइयों की संख्या
(31 मार्च 2017 की स्थिति)

क्र० सं०	संस्थाओं का नाम	चालित					
		पंचायत द्वारा	क्षेत्र समिति	औद्योगिक सहकारी	पंजीकृत संस्थाओं	व्यक्तिगत उद्योगपतियों	कुल योग
1	2	3	4	5	6	7	8
1	खादी उद्योग	--	--	2	2	--	4
2	खादी ग्रामोद्योग द्वारा प्रवर्तित ग्रामीण उद्योग	--	--	--	--	389	389
3	लघु उद्योग इकाइयां						
3.1	इंजीनियरिंग	--	--	--	--	325	325
3.2	रासायनिक	--	--	--	--	81	81
3.3	विधायन	--	--	--	--	689	689
3.4	हथकरघा	--	--	--	--	5	5
3.5	रेशम	--	--	--	--	--	--
3.6	नारियल की जटा	--	--	--	--	--	--
3.7	हस्तशिल्प	--	--	--	--	7	7
3.8	अन्य	--	--	--	--	2454	2454
4	योग (1+2)	--	--	2	2	389	393
5	योग (3.1 से 3.8)	--	--	--	--	3561	3561
6	कार्यरत व्यक्तियों की संख्या (1+2में)	--	--	18	19	1071	1108
7	लघु उद्योग इकाइयों में कार्यरत व्यक्ति (3.1 से 3.8)	--	--	--	--	16683	16683
8	ग्रामीण एवं लघु उद्योग इकाइयों में कार्यरत व्यक्तियों की संख्या (6+7)	--	--	18	19	17754	17791

तालिका 36.1

जनपद में पंजीकृत कारखाने लघु औद्योगिक इकाईयां, खादी ग्रामोद्योग इकाईयां एवं उनमें कार्यरत व्यक्ति

वर्ष/विकास खण्ड	पंजीकृत कारखाने		लघु औद्योगिक इकाईयां		खादी ग्रामोद्योग इकाईयां	
	कारखानों की संख्या	कार्यरत व्यक्ति	इकाईयों की संख्या	कार्यरत व्यक्ति	इकाईयों की संख्या	कार्यरत व्यक्ति
1	2	3	4	5	6	7
2014-15	156	5762	3085	13227	319	863
2015-16	158	6215	3300	14639	360	970
2016-17	158	6215	3561	16683	393	1108
विकास खण्डवार 2016-17						
रामनगर	16	258	422	2110	25	74
कोटाबाग	3	53	435	2175	14	40
रामगढ	1	27	168	561	10	31
भीमताल	35	1082	326	1560	33	90
बेतालघाट	--	--	61	295	22	67
धारी	--	--	61	134	10	26
ओखलकाण्डा	--	--	57	220	6	17
हल्द्वानी	49	4070	305	1525	273	763
योग ग्रामीण	104	5490	1835	8580	393	1108
नगरीय	54	725	1726	8103	--	--
योग जनपद	158	6215	3561	16683	393	1108

तालिका 37

जनपद में औद्योगिक आस्थान

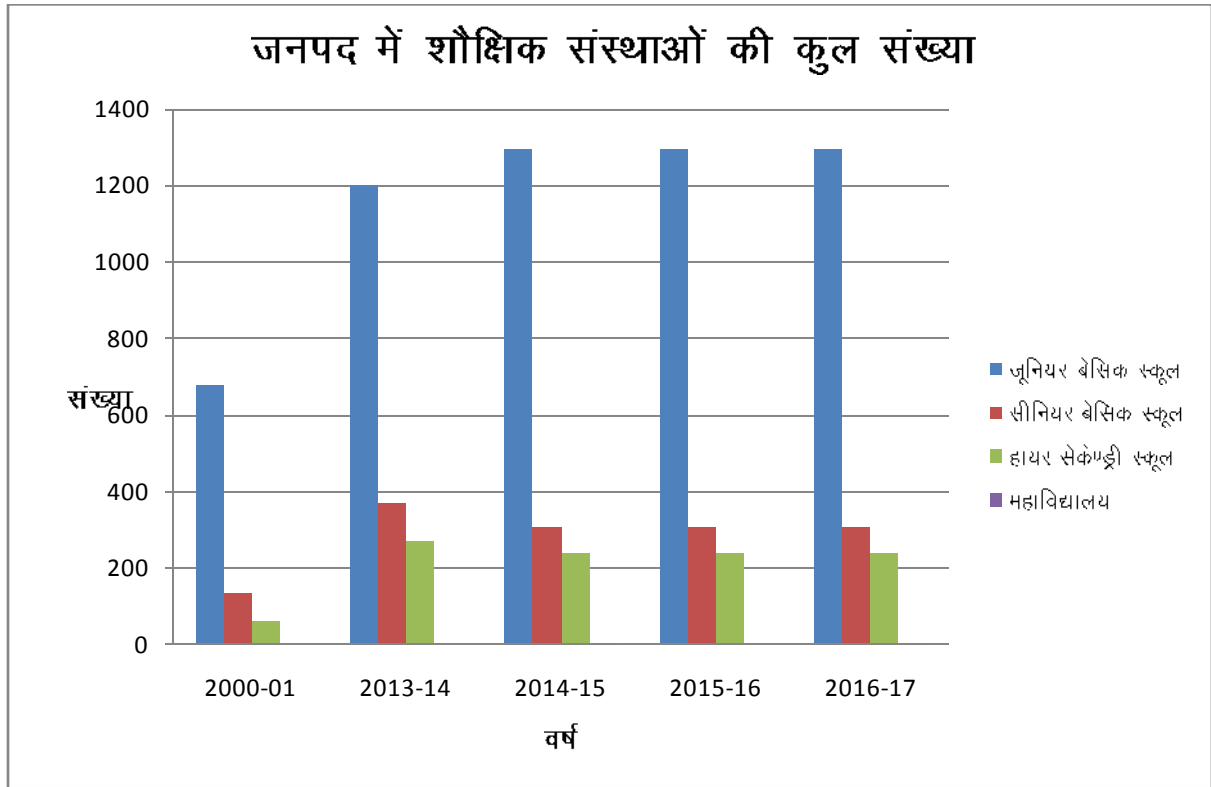
क्र०सं०	मद	2014_15	2015_16	2016_17
1	2	3	4	5
1	आस्थानों की संख्या	2	2	2
2	शेडों की संख्या			
2.1	आवंटित	12	12	12
2.2	कार्यरत	8	8	9
3	प्लॉटों की संख्या			
3.1	आवंटित	11	11	13
3.2	कार्यरत	11	11	13
4	रोजगार में लगे व्यक्तियों की औसत संख्या	8	18	14
5	उत्पादन का मूल्य (,000 ₹ में)	1200	2250	1250

VII-सामान्य शिक्षा एवं समाज शिक्षा

तालिका 38

जनपद में विकास खण्डवार मान्यता प्राप्त शिक्षण संस्थाओं की संख्या

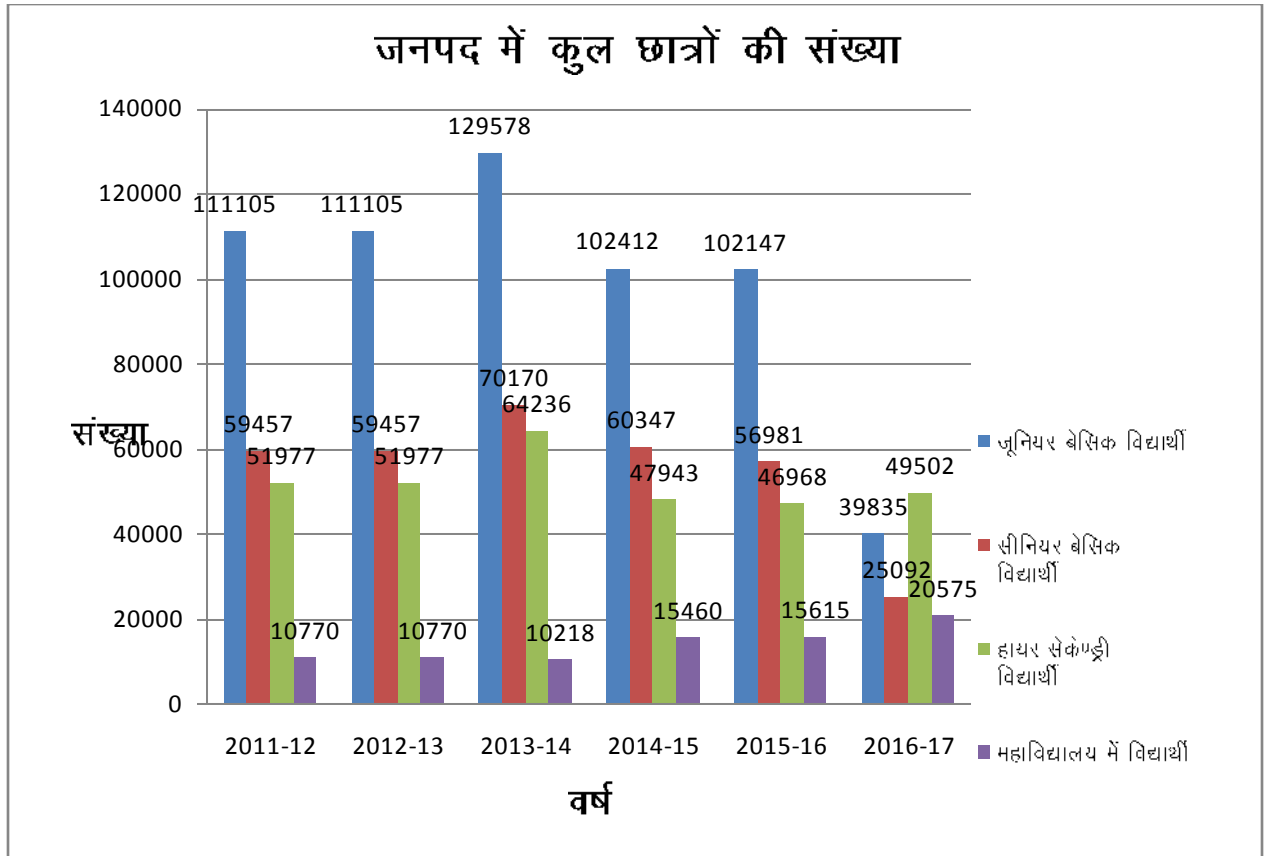
वर्ष/ विकासखण्ड	जूनियर बेसिक स्कूल	सीनियर बेसिक		हायर सेकेंड्री		महाविद्यालय		स्नातकोत्तर	
		कुल	बालिका	कुल	बालिका	कुल	बालिका	कुल	बालिका
1	2	3	4	5	6	7	8	9	10
2014-15	1296	306	45	238	38	4	1	2	--
2015-16	1296	306	45	238	38	3	--	3	1
2016-17	1296	306	45	238	38	6	--	3	1
विकास खण्डवार 2016-17									
रामनगर	189	47	9	40	5	--	--	--	--
कोटाबाग	102	19	3	22	2	1	--	--	--
रामगढ	122	24	6	22	2	--	--	--	--
भीमताल	133	38	10	24	--	--	--	--	--
बेतालघाट	134	31	3	19	1	1	--	--	--
धारी	83	19	2	11	1	1	--	--	--
ओखलकाण्डा	167	38	4	26	1	1	--	--	--
हल्द्वानी	271	33	8	47	14	--	--	2	1
योग ग्रामीण	1201	249	45	211	26	4	--	2	1
नगरीय	95	57	--	27	12	2	--	1	--
योग जनपद	1296	306	45	238	38	6	--	3	1



तालिका 39

जनपद में विकास खण्डवार मान्यता प्राप्त शिक्षा संस्थाओं से स्तरवार विद्यार्थी संख्या

वर्ष/विकासखण्ड	कक्षा 1 से 5 तक				कक्षा 6 से 8 तक	
	छात्र		छात्राये		छात्र	
	कुल	अनु0जा0/ जनजाति	कुल	अनु0जा0/ जनजाति	कुल	अनु0जा0/ जनजाति
1	2	3	4	5	6	7
2014-15	51886	11978	50526	20916	28924	7139
2015-16	53683	12759	48464	12057	29941	8216
2016-17	21555	5263	18280	4768	13568	2909
विकास खण्डवार 2016-17						
रामनगर	3493	1487	3804	1621	613	293
कोटाबाग	1461	536	1562	610	1291	491
रामगढ	453	118	389	64	102	27
भीमताल	545	60	293	31	498	239
बेतालघाट	410	79	236	35	110	37
धारी	456	124	368	47	140	68
ओखलकाण्डा	2348	649	2378	662	573	138
हल्द्वानी	5651	770	4461	785	7041	1059
योग ग्रामीण	14817	3823	13491	3855	10368	2352
नगरीय	6738	1440	4789	913	3200	557
योग जनपद	21555	5263	18280	4768	13568	2909



तालिका-39 क्रमशः

39/2

वर्ष/विकासखण्ड	कक्षा 6 से 8 तक		कक्षा 9 से 12 तक			
	छात्रायेँ		छात्र		छात्रायेँ	
	कुल	अनु0जा0/ जनजाति	कुल	अनु0जा0/ जनजाति	कुल	अनु0जा0/ जनजाति
1	8	9	10	11	12	13
2014-15	31423	10404	22615	6942	25328	7377
2015-16	27040	6992	22381	6817	24587	7237
2016-17	11524	3031	23372	6927	26130	7245
विकास खण्डवार 2016-17						
रामनगर	1126	451	2672	1303	2617	1411
कोटाबाग	354	94	1702	473	1370	331
रामगढ	637	293	1445	587	1309	548
भीमताल	1157	178	2156	282	2156	266
बेतालघाट	482	205	1561	585	1633	607
धारी	645	264	1085	469	1097	442
ओखलकाण्डा	1083	248	1697	429	1806	381
हल्द्वानी	1742	370	2809	848	3460	897
योग ग्रामीण	7226	2103	15127	4976	15448	4883
नगरीय	4298	928	8245	1951	10682	2362
योग जनपद	11524	3031	23372	6927	26130	7245

वर्ष/विकास खण्ड	डिग्री कक्षा में				स्नातकोत्तर कक्षा में			
	छात्र		छात्राये		छात्र		छात्राये	
	कुल	अनु0जा0/ अनु0जनजाति	कुल	अनु0जा0/ अनु0जनजाति	कुल	अनु0जा0/ अनु0जनजाति	कुल	अनु0जा0/ अनु0जनजाति
1	14	15	16	17	18	19	20	21
2014-15	6103	940	9357	1576	810	211	1356	237
2015-16	6557	1282	9058	1635	1290	249	2802	333
2016-17	6864	1428	9525	1694	1327	240	2859	362
विकास खण्डवार 2016-17								
रामनगर	--	--	--	--	--	--	--	--
कोटाबाग	37	7	87	14	--	--	--	--
रामगढ	--	--	--	--	--	--	--	--
भीमताल	--	--	--	--	--	--	--	--
बेतालघाट	37	12	171	50	--	--	--	--
धारी	60	21	139	43	--	--	--	--
ओखलकाण्डा	34	7	77	8	--	--	--	--
हल्द्वानी	--	--	--	--	--	--	--	--
योग ग्रामीण	168	47	474	115	--	--	--	--
नगरीय	6696	1381	9051	1579	1327	240	2859	362
योग जनपद	6864	1428	9525	1694	1327	240	2859	362

तालिका 40

जनपद में विकास खण्डवार मान्यता प्राप्त शिक्षा संस्थाओं में शिक्षक संख्या

वर्ष/विकासखण्ड	जूनियर बेसिक स्कूल		सीनियर बेसिक स्कूल		हायर सेकेण्डरी स्कूल	
	कुल	स्त्रियां	कुल	स्त्रियां	कुल	स्त्रियां
1	2	3	4	5	6	7
2014-15	4377	3200	1279	644	5212	2594
2015-16	4761	3503	1147	477	4366	2042
2016-17	4758	3503	1140	474	4368	2038
विकास खण्डवार 2016-17						
रामनगर	656	477	107	40	585	242
कोटाबाग	265	181	56	24	234	70
रामगढ	310	197	231	27	328	117
भीमताल	341	252	99	46	368	145
बेतालघाट	298	172	83	26	240	61
धारी	213	129	54	25	152	56
ओखलकाण्डा	349	127	69	3	274	63
हल्द्वानी	601	494	171	91	458	208
योग ग्रामीण	3033	2029	870	282	2639	962
नगरीय	1725	1474	270	192	1729	1076
योग जनपद	4758	3503	1140	474	4368	2038

वर्ष/विकासखण्ड	महा विद्यालय		स्नातकोत्तर विद्यालय	
	कुल	स्त्रियां	कुल	स्त्रियां
1	8	9	10	11
2014-15	25	13	123	51
2015-16	15	8	153	69
2016-17	21	9	182	72
विकास खण्डवार 2016-17				
रामनगर	--	--	--	--
कोटाबाग	5	1	--	--
रामगढ	--	--	--	--
भीमताल	--	--	--	--
बेतालघाट	5	4	--	--
धारी	5	3	--	--
ओखलकाण्डा	2	--	--	--
हल्द्वानी	--	--	--	--
योग ग्रामीण	17	8	--	--
नगरीय	4	1	182	72
योग जनपद	21	9	182	72

तालिका 41

जनपद में प्राविधिक शिक्षण संस्थान, औद्योगिक प्रशिक्षण संस्थान, शिक्षक प्रशिक्षण संस्थान तथा उनमें भर्ती

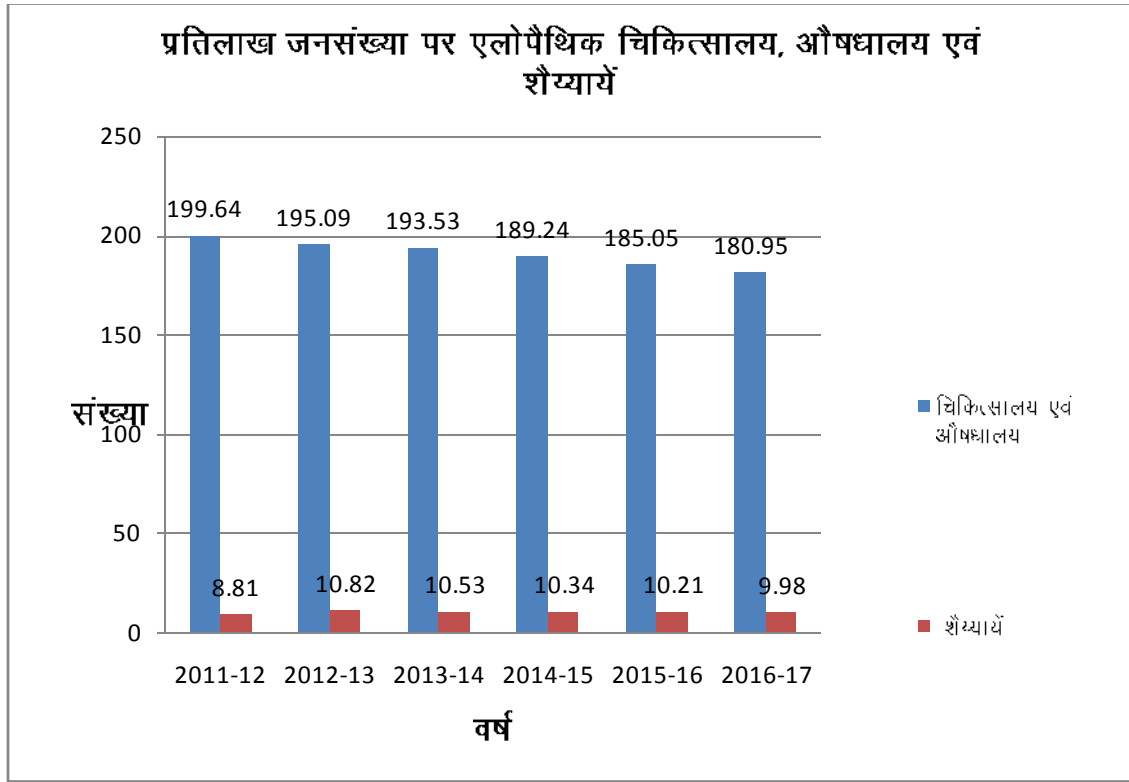
वर्ष/विकासखण्ड	प्राविधिक शिक्षण संस्थान			औद्योगिक प्रशिक्षण			शिक्षण प्रशिक्षण संस्थान		
	संख्या	सीटों की संख्या	भर्ती	संख्या	सीटों की संख्या	भर्ती	संख्या	सीटों की संख्या	भर्ती
1	2	3	4	5	6	7	8	9	10
2014-15	5	1772	1330	13	1464	1283	1	50	46
2015-16	5	1778	1440	14	1649	1162	1	50	43
2016-17	5	1923	1440	14	1825	1114	1	50	38
विकास खण्डवार 2016-17									
रामनगर	1	87	66	2	296	205	--	--	--
कोटाबाग	2	604	457	2	84	47	--	--	--
रामगढ	--	--	--	1	68	36	--	--	--
भीमताल	1	78	67	2	83	77	--	--	--
बेतालघाट	--	--	--	1	188	71	--	--	--
धारी	--	--	--	1	267	136	--	--	--
ओखलकाण्डा	--	--	--	1	41	34	--	--	--
हल्द्वानी	--	--	--	3	615	384	--	--	--
योग ग्रामीण	4	769	590	13	1642	990	--	--	--
नगरीय	1	1154	850	1	183	124	1	50	38
योग जनपद	5	1923	1440	14	1825	1114	1	50	38

तालिका 42
जनपद में समाज शिक्षा तथा महिला एवं बाल कल्याण

क्र०सं०	मद	2014_15	2015_16	2016_17
1	2	3	4	5
1	अनौपचारिक शिक्षा केन्द्रों की संख्या	--	--	--
2	बालवाड़ी आंगनवाड़ी केन्द्रों की संख्या	1416	1416	1416
3	युवा संगठनों की संख्या	148	251	334
4	महिला मंगल दलों की संख्या	148	218	290

VIII-सार्वजनिक स्वास्थ्य एवं परिवार कल्याण
तालिका 43
जनपद में एलोपैथिक चिकित्सालय एवं औषधालय(संख्या)

क्र०सं०	मद	2014_15	2015_16	2016_17
1	2	3	4	5
1	राजकीय सार्वजनिक	67	67	67
2	राजकीय विशेष			
2.1	क्षय	2	3	3
2.2	कुष्ठ	--	--	--
2.3	संक्रामक रोग	--	--	--
3	स्थानीय निकाय	1	1	1
4	सहायता प्राप्त निजी	2	2	2
5	असहायता प्राप्त निजी	36	36	36
6	आर्थिक सहायता प्राप्त	--	--	--
	योग	108	109	109



तालिका 44

जनपद में विकास खण्डवार एलोपैथिक चिकित्सा सेवा

वर्ष/विकासखण्ड	एलोपैथिक चिकित्सालय/ औषधालय संख्या	प्राथमिक स्वास्थ्य केन्द्र संख्या	समस्त उपलब्ध शै्याओं की संख्या	समस्त में कर्मचारी		
				डॉक्टर	पैरा मेडिकल	अन्य
1	2	3	4	5	6	7
2014-15	82	18	1976	335	1010	514
2015-16	83	18	1976	326	1010	514
2016-17	83	18	1976	297	1010	514
विकास खण्डवार 2016-17						
रामनगर	3	3	24	5	46	15
कोटाबाग	3	--	42	8	32	14
रामगढ	8	--	48	12	39	22
भीमताल	6	1	464	11	136	162
बेतालघाट	4	1	80	2	85	19
धारी	3	1	42	4	16	8
ओखलकाण्डा	4	2	24	4	28	15
हल्द्वानी	2	6	32	5	49	20
योग ग्रामीण	33	14	756	51	431	275
नगरीय	50	4	1220	246	579	239
योग जनपद	83	18	1976	297	1010	514

तालिका 45

जनपद में विकास खण्डवार आयुर्वेदिक, यूनानी और होम्योपैथिक चिकित्सा सेवा (संख्या)

वर्ष/विकासखण्ड	आयुर्वेदिक			यूनानी			होम्योपैथिक		
	चिकित्सालय एवं औषधालय	उपलब्ध शैख्याओं की संख्या	डॉक्टरों की संख्या	चिकित्सालय एवं औषधालय	उपलब्ध शैख्याओं की संख्या	डॉक्टरों की संख्या	चिकित्सालय एवं औषधालय	उपलब्ध शैख्याओं की संख्या	डॉक्टरों की संख्या
1	2	3	4	5	6	7	8	9	10
2014-15	36	116	36	--	--	--	14	--	14
2015-16	36	116	36	--	--	--	14	--	14
2016-17	36	116	36	--	--	--	14	--	15
विकास खण्डवार 2016-17									
रामनगर	2	8	2	--	--	--	1	--	1
कोटाबाग	3	4	3	--	--	--	1	--	1
रामगढ़	2	8	2	--	--	--	1	--	1
भीमताल	5	12	5	--	--	--	1	--	1
बेतालघाट	4	12	4	--	--	--	1	--	1
धारी	5	20	5	--	--	--	1	--	1
ओखलकाण्डा	6	24	6	--	--	--	1	--	1
हल्द्वानी	6	20	6	--	--	--	3	--	4
योग ग्रामीण	33	108	33	--	--	--	10	--	11
नगरीय	3	8	3	--	--	--	4	--	4
योग जनपद	36	116	36	--	--	--	14	--	15

तालिका 46

जनपद में विकास खण्डवार सामुदायिक स्वास्थ्य केन्द्र तथा परिवार एवं मातृ शिशु कल्याण केन्द्र/उपकेन्द्र

वर्ष/विकासखण्ड	सामुदायिक स्वास्थ्य केन्द्र संख्या	परिवार एवं मातृशिशु कल्याण केन्द्र	परिवार एवं मातृशिशु कल्याण उपकेन्द्र
1	2	3	4
2014-15	8	6	136
2015-16	8	6	136
2016-17	8	6	136
विकास खण्डवार 2016-17			
रामनगर	--	1	18
कोटाबाग	1	--	16
रामगढ़	--	1	14
भीमताल	2	1	18
बेतालघाट	2	1	16
धारी	--	--	12
ओखलकाण्डा	--	1	19
हल्द्वानी	--	1	21
योग ग्रामीण	5	6	134
नगरीय	3	--	2
योग जनपद	8	6	136

**IX-विद्युत
तालिका 47**

जनपद में विभिन्न कार्यों में विद्युत उपभोग(हजार किलोवाट घण्टा)

क्र०सं०	मद	2014_15	2015_16	2016_17
1	2	3	4	5
1	घरेलू प्रकाश एवं लघु विद्युत शक्ति	270040	280470	281247
2	वाणिज्यिक प्रकाश एवं लघु विद्युत शक्ति	117222	90897	91721
3	औद्योगिक विद्युत शक्ति	88241	132501	132931
4	सार्वजनिक प्रकाश व्यवस्था	39054	36570	2998
5	रेल/टैक्शन	2213	--	--
6	कृषि विद्युत शक्ति	10967	9381	9638
7	सार्वजनिक जलकल एवं मल प्रवाहर उर्ध्वन व्यवस्था/अन्य	52500	58639	58759
	योग	580237	608458	577294

तालिका 48

जनपद में विकास खण्डवार विद्युतीकरण ग्राम, नगर एवं अनुसूचित जाति बस्तियां

वर्ष/विकासखण्ड	विद्युतीकृत ग्राम	विद्युतीकरण अनु०जाति बस्तियों की संख्या	विद्युतीकरण से असेवित अनु०जाति बस्तियों की संख्या	उर्जीकृत/निजी नलकूप/पम्प सेटों की संख्या
1	2	3	4	5
2014-15	1052	--	48	887
2015-16	1052	--	48	949
2016-17	1050	--	48	963
विकास खण्डवार 2016-17				
रामनगर	136	--	1	468
कोटाबाग	166	--	4	297
रामगढ	123	--	1	--
भीमताल	108	--	8	--
बेतालघाट	128	--	10	--
धारी	46	--	8	--
ओखलकाण्डा	106	--	16	--
हल्द्वानी	237	--	--	198
योग ग्रामीण	1050	--	48	963
वन	--	--	--	--
नगरीय	--	--	--	--
योग जनपद	1050	--	48	963

नोट – विभाग द्वारा विद्युतीकरण अनु० जाति बस्तियों की संख्या ज्ञात नहीं होने का तथ्य दिया।

X-परिवहन एवं संचार
तालिका 49
जनपद में पक्की सड़कों की लम्बाई (कि०मी०)

क्र०सं०	मद	2014_15	2015_16	2016_17
1	2	3	4	5
1	लोक निर्माण विभाग के अन्तर्गत			
1.1	राष्ट्रीय राजमार्ग	148	148	128.4
1.2	प्रादेशिक राजमार्ग	314.895	490.1	466.04
1.3	मुख्य जिला सड़कें	189.69	93.23	77.23
1.4	अन्य जिला तथा ग्रामीण सड़कें	1936.887	2087.01	2225.66
	योग	2589.472	2818.34	2897.33
2	स्थानीय निकायों के अन्तर्गत			
2.1	जिला पंचायत	291.91	291.91	292
2.2	नगर निगम/न०पा०प०परि०/नगर पंचायत/केण्ट	178	153	157
	योग	469.91	444.91	449
3	अन्य विभागों के अन्तर्गत			
3.1	सिंचाई विभाग	138.451	138.45	138.45
3.2	गन्ना विभाग	41.7	43.03	44.04
3.3	वन विभाग	677.84	677.84	677.84
3.4	डी०जी०बी०आर० (कि०मी०)	--	--	--
3.5	अन्य विभाग	--	--	--
	योग	857.991	859.32	860.33
	योग	3917.373	4122.57	4206.66

नोट:- जिला पंचायत द्वारा सड़कों की लम्बाई में केवल अश्व मार्ग होने का तथ्य दिया है।

तालिका 50
जनपद में विकास खण्डवार पक्की सड़कों की लम्बाई (कि०मी०)

वर्ष/विकासखण्ड	पक्की सड़कों की लम्बाई		सब ऋतु योग्य सड़कों से जुड़े ग्रामों की संख्या (जनसंख्यावार)		
	कुल	लो०नि०वि०	1000 से कम वाले ग्राम	1000 से 1499 वाले	1500 से अधिक वाले
1	2	3	4	5	6
2014-15	3917.37	2589.47	928	51	33
2015-16	4122.57	2818.34	928	51	33
2016-17	4206.66	2897.33	926	51	33
विकास खण्डवार 2016-17					
रामनगर	710.20	359.78	109	7	5
कोटाबाग	490.37	228.07	148	6	3
रामगढ	340.81	283.49	115	4	2
भीमताल	448.97	298.57	93	6	2
बेतालघाट	316.32	215.05	124	3	--
धारी	285.71	149.36	35	6	1
ओखलकाण्डा	346.94	288.67	99	4	1
हल्द्वानी	917.34	917.34	203	15	19
योग ग्रामीण	3856.66	2740.33	926	51	33
नगरीय	350.00	157	--	--	--
योग जनपद	4206.66	2897.33	926	51	33

तालिका 51
जनपद में विकास खण्डवार यातायात एवं संचार सेवायें (संख्या)

वर्ष/विकासखण्ड	डाकघर	तारघर / टेलीग्राफ /टेलीप्रिटर	पी०सी०ओ०	टेलीफोन	रेलवे स्टेशन/हाल्ट	बस, टैक्सी, टैम्पो स्टेशन/स्टाप
1	2	3	4	5	6	7
2014-15	159	--	529	16308	6	815
2015-16	159	--	393	14804	6	815
2016-17	159	--	435	9821	6	815
विकास खण्डवार 2016-17						
रामनगर	8	--	51	596	--	151
कोटाबाग	18	--	36	183	--	98
रामगढ	18	--	9	75	--	89
भीमताल	27	--	35	72	--	72
बेतालघाट	16	--	23	139	--	83
धारी	11	--	2	153	--	27
ओखलकाण्डा	23	--	5	24	--	33
हल्द्वानी	21	--	83	210	--	250
योग ग्रामीण	142	--	244	1452	--	803
नगरीय	17	--	191	8369	6	12
योग जनपद	159	--	435	9821	6	815

XI-संस्थागत वित्त

तालिका 52

जनपद में विकास खण्डवार अनुसूचित व्यवसायिक बैंक तथा ग्रामीण बैंक शाखाओं की संख्या

वर्ष/विकासखण्ड	राष्ट्रीयकृत बैंक शाखायें	क्षेत्रीय ग्रामीण बैंक शाखायें	अन्य गैर राष्ट्रीयकृत बैंक शाखायें
1	2	3	4
2014-15	126	30	52
2015-16	128	37	53
2016-17	134	37	55
विकास खण्डवार 2016-17			
रामनगर	12	3	2
कोटाबाग	7	1	--
रामगढ	2	3	--
भीमताल	11	4	7
बेतालघाट	4	1	--
धारी	3	2	--
ओखलकाण्डा	3	1	--
हल्द्वानी	6	10	--
योग ग्रामीण	48	25	9
नगरीय	86	12	46
योग जनपद	134	37	55

तालिका 53

जनपद में व्यवसायिक बैंकों में जमा धनराशि एवं ऋण वितरण (हजार रुपये)

क्र०सं०	मद	2014_15	2015_16	2016_17
1	2	3	4	5
1	जमा धनराशि	78174500	87924200	124815139
2	कुल ऋण वितरण	33342800	36855400	47220310
3	जमा धनराशि में ऋण वितरण का प्रतिशत	42.651	41.92	37.83
4	प्राथमिकता क्षेत्र में ऋण वितरण			
4.1	कृषि तथा कृषि सम्बन्धित कार्य	9949600	8499800	5627866
4.2	लघु उद्योग	7842500	6905300	4373407
4.3	अन्य	12673200	15266100	2757756
	योग (4.1 - 4.3)	30465300	30671200	12759029

XII-जल सम्पूर्ति

तालिका 54

जनपद में विकास खण्डवार ग्रामों में पेयजल सुविधा की स्थिति

वर्ष/विकासखण्ड	नल/हैण्डपम्प इण्डिया मार्क-2 लगाकर जल सम्पूर्ति के अन्तर्गत ग्रामों की संख्या			सामान्य प्रयोग में लाये जा रहे स्रोतों के अनुसार ग्रामों की संख्या		
	पूर्णतः आच्छादित	आंशिक आच्छादित	लाभान्वित जनसंख्या	कुआँ	हैण्डपम्प	
1	2	3	4	5	6	7
2014-15	1045	7	418123	--	--	1052
2015-16	1047	5	418123	--	--	1052
2016-17	1045	5	418123	--	--	1050
विकास खण्डवार 2016-17						
रामनगर	136	--	70841	--	--	136
कोटाबाग	166	--	40551	--	--	166
रामगढ	123	--	37012	--	--	123
भीमताल	108	--	48501	--	--	108
बेतालघाट	125	3	40007	--	--	128
धारी	46	--	26213	--	--	46
ओखलकाण्डा	104	2	43218	--	--	106
हल्द्वानी	237	--	111780	--	--	237
योग ग्रामीण	1045	5	418123	--	--	1050
नगरीय	--	--	--	--	--	--
योग जनपद	1045	5	418123	--	--	1050

वर्ष/विकासखण्ड	सामान्य प्रयोग में लाये जा रहे श्रोतों के अनुसार ग्रामों की संख्या			नल/हैण्डपम्प इण्डिया मार्क-2 द्वारा पेयजल पूर्ति से असेवित अनु0जा0 बस्तियों की संख्या	पेयजल सुविधा हेतु अभावग्रस्त ग्रामों की संख्या (जल निगम से)
	डिग्गी	अन्य	योग		
1	8	9	10	11	12
2014-15	--	--	1052	--	--
2015-16	--	--	1052	--	--
2016-17	--	--	1050	--	--
विकास खण्डवार 2016-17					
रामनगर	--	--	136	--	--
कोटाबाग	--	--	166	--	--
रामगढ	--	--	123	--	--
भीमताल	--	--	108	--	--
बेतालघाट	--	--	128	--	--
धारी	--	--	46	--	--
ओखलकाण्डा	--	--	106	--	--
हल्द्वानी	--	--	237	--	--
योग ग्रामीण	--	--	1050	--	--
नगरीय	--	--	--	--	--
योग जनपद	--	--	1050	--	--

XIII-पंचायतराज

तालिका 55

जनपद में विकास खण्डवार ग्राम पंचायत, ग्रामसभा एवं पंचायतघर

वर्ष/विकासखण्ड	न्याय पंचायत की संख्या	ग्राम पंचायत की संख्या	पंचायत घर संख्या
1	2	3	4
2014-15	44	511	317
2015-16	44	511	317
2016-17	44	511	317
विकास खण्डवार 2016-17			
रामनगर	4	53	36
कोटाबाग	6	56	31
रामगढ	6	60	43
भीमताल	7	65	45
बेतालघाट	6	77	54
धारी	3	37	12
ओखलकाण्डा	6	79	59
हल्द्वानी	6	84	37
योग ग्रामीण	44	511	317
नगरीय	--	--	--
योग जनपद	44	511	317

तालिका 56
ग्राम पंचायत की आय

क्र०सं०	मद	आय (रु० में)		
		2014_15	2015_16	2016_17
1	2	3	4	5
1	ग्राम पंचायत की आय			
1.1	करों से	102200	76400	76400
1.2	राज्य सरकार के अनुदान से	57238000	102476000	102476000
1.3	क्षेत्र पंचायत/जिला पंचायत के विशिष्ट कार्यक्रमों के लिये	--	--	--
1.4	निर्माण की गई सम्पत्ति से	--	--	--
1.5	अन्य श्रोतों से	334440000	151900000	151900000
	योग	391780200	254452400	254452400

XIV-भाव
तालिका 57
जनपद में माहवार ग्रामीण फुटकर भाव वर्ष 2017

वर्ष/माह	गेहूँ (प्रति कि०)	चावल (प्रति कि०)	मक्का (प्रति कि०)	ज्वार (प्रति कि०)	बाजरा (प्रति कि०)	अरहर (प्रति कि०)	चना (प्रति कि०)
1	2	3	4	5	6	7	8
जुलाई, 2016	18.00	26.00	--	--	--	150.00	75.00
अगस्त, 2016	18.00	26.00	--	--	--	160.00	80.00
सितम्बर, 2016	18.00	26.00	--	--	--	160.00	80.00
अक्टूबर, 2016	18.00	26.00	--	--	--	160.00	85.00
नवम्बर, 2016	18.00	26.00	--	--	--	160.00	85.00
दिसम्बर, 2016	18.00	26.00	--	--	--	160.00	85.00
जनवरी, 2017	18.00	26.00	--	--	--	160.00	85.00
फरवरी, 2017	18.00	26.00	--	--	--	120.00	102.50
मार्च, 2017	18.00	26.00	--	--	--	110.00	85.00
अप्रैल, 2017	18.00	26.00	--	--	--	105.00	85.00
मई, 2017	18.00	27.00	--	--	--	100.00	80.00
जून, 2017	18.00	28.00	--	--	--	100.00	80.00
वार्षिक औसत	18.00	26.25	--	--	--	137.08	83.96

वर्ष/माह	मूँग (प्रति कि०)	उर्द (प्रति कि०)	गुड़ (प्रति कि०)	चीनी (प्रति कि०)	प्याज (प्रति कि०)	आलू (प्रति कि०)	दूध (प्रति कि०)
1	9	10	11	12	13	14	15
जुलाई, 2016	120.00	150.00	35.00	38.00	20.00	20.00	35.00
अगस्त, 2016	150.00	150.00	40.00	40.00	15.00	15.00	35.00
सितम्बर, 2016	150.00	150.00	40.00	40.00	15.00	15.00	35.00
अक्टूबर, 2016	150.00	150.00	40.00	40.00	15.00	30.00	35.00
नवम्बर, 2016	150.00	150.00	40.00	40.00	15.00	30.00	35.00
दिसम्बर, 2016	150.00	150.00	40.00	40.00	15.00	30.00	35.00
जनवरी, 2017	150.00	150.00	40.00	40.00	15.00	12.00	35.00
फरवरी, 2017	110.00	110.00	40.00	40.00	15.00	10.00	35.00
मार्च, 2017	110.00	110.00	40.00	40.00	15.00	10.00	35.00
अप्रैल, 2017	90.00	110.00	40.00	42.00	17.50	10.00	38.00
मई, 2017	90.00	110.00	40.00	42.00	17.50	10.00	38.00
जून, 2017	90.00	105.00	40.00	42.00	17.50	15.00	38.00
वार्षिक औसत	125.83	132.92	39.58	40.33	16.04	17.25	35.75

वर्ष/माह	देशी घी (प्रति कि०)	सरसों का तेल (प्रति कि०)	वनस्पति घी (प्रति कि०)	माँस बकरा (प्रति कि०)	अण्डा (प्रत्येक)	जलाने की लकड़ी (प्रति कु०)
1	16	17	18	19	20	21
जुलाई, 2016	375.00	100.00	75.00	350.00	5.00	--
अगस्त, 2016	375.00	100.00	75.00	350.00	5.00	--
सितम्बर, 2016	400.00	100.00	75.00	350.00	5.00	--
अक्टूबर, 2016	400.00	100.00	75.00	350.00	5.00	--
नवम्बर, 2016	400.00	100.00	75.00	350.00	5.00	--
दिसम्बर, 2016	400.00	100.00	75.00	350.00	5.00	--
जनवरी, 2017	400.00	100.00	75.00	350.00	5.00	--
फरवरी, 2017	400.00	100.00	75.00	350.00	5.00	--
मार्च, 2017	425.00	100.00	75.00	350.00	5.00	--
अप्रैल, 2017	425.00	105.00	75.00	350.00	5.00	--
मई, 2017	425.00	100.00	75.00	350.00	5.00	--
जून, 2017	432.00	100.00	82.00	350.00	5.00	--
वार्षिक औसत	404.75	100.42	75.58	350.00	5.00	--

तालिका 58

जनपद में माहवार जिला केन्द्र के नगरीय फुटकर भाव वर्ष 2017

वर्ष/माह	गेहूँ (प्रति कि०)	चना (प्रति कि०)	चावल (प्रति कि०)	अरहर (प्रति कि०)	मूँग (प्रति कि०)	उरद (प्रति कि०)
1	2	3	4	5	6	7
जुलाई, 2016	20.00	80.00	26.00	150.00	140.00	140.00
अगस्त, 2016	20.00	80.00	26.00	150.00	140.00	140.00
सितम्बर, 2016	20.00	80.00	26.00	150.00	140.00	140.00
अक्टूबर, 2016	20.00	80.00	26.00	140.00	140.00	140.00
नवम्बर, 2016	20.00	80.00	26.00	140.00	140.00	140.00
दिसम्बर, 2016	20.00	110.00	26.00	140.00	140.00	140.00
जनवरी, 2017	20.00	125.00	26.00	140.00	140.00	140.00
फरवरी, 2017	20.00	100.00	26.00	120.00	100.00	110.00
मार्च, 2017	20.00	90.00	26.00	100.00	90.00	100.00
अप्रैल, 2017	20.00	85.00	26.00	90.00	90.00	100.00
मई, 2017	20.00	85.00	26.00	90.00	90.00	110.00
जून, 2017	20.00	85.00	28.00	90.00	90.00	100.00
वार्षिक औसत	20.00	90.00	26.17	125.00	120.00	125.00

तालिका-58 क्रमशः

58/2

वर्ष/माह	प्याज (प्रति कि०)	आलू (प्रति कि०)	सरसों का तेल (प्रति कि०)	माँस (प्रति कि०)	मछली (प्रति कि०)	अण्डा (प्रत्येक)
1	8	9	10	11	12	13
जुलाई, 2016	20.00	25.00	100.00	360.00	160.00	5.00
अगस्त, 2016	20.00	25.00	100.00	360.00	160.00	5.00
सितम्बर, 2016	20.00	30.00	100.00	360.00	160.00	5.00
अक्टूबर, 2016	20.00	40.00	100.00	360.00	160.00	5.00
नवम्बर, 2016	25.00	40.00	100.00	360.00	160.00	5.00
दिसम्बर, 2016	25.00	25.00	100.00	400.00	160.00	5.00
जनवरी, 2017	20.00	16.00	100.00	400.00	160.00	5.00
फरवरी, 2017	20.00	12.00	100.00	400.00	160.00	5.00
मार्च, 2017	20.00	12.00	100.00	400.00	160.00	5.00
अप्रैल, 2017	20.00	10.00	100.00	400.00	160.00	5.00
मई, 2017	20.00	15.00	100.00	400.00	180.00	5.00
जून, 2017	20.00	15.00	100.00	400.00	180.00	5.00
वार्षिक औसत	20.83	22.08	100.00	383.33	163.33	5.00

वर्ष/माह	गुड़ (प्रति कि०)	चीनी (प्रति कि०)	लकड़ी (प्रति कु०)	वनस्पति घी (प्रति कि०)	दूध (प्रति कि०)
1	14	15	16	17	18
जुलाई, 2016	40.00	40.00	--	65.00	42.00
अगस्त, 2016	40.00	40.00	--	65.00	42.00
सितम्बर, 2016	40.00	40.00	--	65.00	42.00
अक्टूबर, 2016	40.00	42.00	--	65.00	42.00
नवम्बर, 2016	40.00	42.00	--	65.00	42.00
दिसम्बर, 2016	40.00	42.00	--	65.00	42.00
जनवरी, 2017	40.00	42.00	--	65.00	42.00
फरवरी, 2017	40.00	43.00	--	65.00	42.00
मार्च, 2017	40.00	43.00	--	65.00	42.00
अप्रैल, 2017	40.00	43.00	--	70.00	42.00
मई, 2017	40.00	43.00	--	75.00	42.00
जून, 2017	40.00	42.00	--	75.00	42.00
वार्षिक औसत	40.00	41.83	--	67.08	42.00

XV-विविध

तालिका 59

31 मार्च 2017 को जनपद में कर्मचारियों के आंकड़ (अनन्तिम)

क्र०सं०	कर्मचारी श्रेणी	कर्मचारियों की संख्या			
		नियमित	अंशकालिक	कन्टीजन्सी / सविदा	योग
1	2	3	4	5	6
1	प्रथम श्रेणी (शिक्षक सहित)	267	0	10	277
2	द्वितीय श्रेणी (शिक्षक सहित)	595	0	15	610
3	तृतीय श्रेणी (शिक्षक सहित)	10637	922	255	11814
4	चतुर्थ श्रेणी	6252	1410	998	8660
5	योग	17751	2332	1278	21361
6	केवल शिक्षक	3345	123	1558	5026

तालिका 60

जनपद में सेवायोजन कार्यालय द्वारा किया गया कार्य

क्र०सं०	मद	2014_15	2015_16	2016_17
1	2	3	4	5
1	सेवायोजन कार्यालयों की संख्या	4	4	4
2	जीवित पंजिका पर अभ्यर्थियों की संख्या	90651	102146	100803
3	वर्ष में पंजीकृत अभ्यर्थियों की संख्या	16363	22560	16342
4	सूचित रिक्तियों की संख्या	29	63	38
5	वर्ष में कार्य पर लगाये गये व्यक्तियों की संख्या	83	11	51

तालिका 61
आर्थिक गणना 2012

क्र०सं०	मद	ग्रामीण	नगरीय	योग
1	उद्यम			
	(i) कृषि उद्यम	5025	232	5257
	(a) स्वकार्य उद्यम	4580	122	4702
	(b) कम से कम एक कार्यरत वैतनिक व्यक्ति सहित उद्यम	445	110	555
	(ii) गैर- कृषि उद्यम	13033	15598	28631
	(a) स्वकार्य उद्यम	8318	9304	17622
	(b) कम से कम एक कार्यरत वैतनिक व्यक्ति सहित उद्यम	4715	6294	11009
	(iii) कुल उद्यम (i+ii)	18058	15830	33888
	(a) स्वकार्य उद्यम	12898	9426	22324
	(b) कम से कम एक कार्यरत वैतनिक व्यक्ति सहित उद्यम	5160	6404	11564
2	संरचना के अनुसार उद्यम			
	(i) निवास के बाहर निर्दिष्ट ढांचे में	8950	11718	20668
	(ii) निवास के बाहर बिना निर्दिष्ट ढांचे में	1361	861	2222
	(iii) निवास के भीतर	7747	3251	10998
3	उद्यमों के कार्यरत व्यक्ति			
	1- कृषि उद्यम	9377	761	10138
	(i) वैतनिक पुरुष	895	397	1292
	(ii) वैतनिक महिला	198	67	265
	(iii) अवैतनिक पुरुष	4101	238	4339
	(iv) अवैतनिक महिला	4183	59	4242
	(v) कुल पुरुष	4996	635	5631
	(vi) कुल महिला	4381	126	4507
	1-गैर- कृषि उद्यम	32594	41095	73689
	(i) वैतनिक पुरुष	13989	18677	32666
	(ii) वैतनिक महिला	5969	4643	10612
	(iii) अवैतनिक पुरुष	11381	16441	27822
	(iv) अवैतनिक महिला	1255	1334	2589
	(v) कुल पुरुष	25370	35118	60488
	(vi) कुल महिला	7224	5977	13201
4	8 या अधिक कार्यरत व्यक्तियों वाले उद्यम			
	(i) उद्यम	487	596	1083
	(ii) कार्यरत व्यक्ति	10748	12425	23173
5	हस्तशिल्प/ हथकरघा उद्यम			
	(i) उद्यम	233	239	472
	(ii) कार्यरत व्यक्ति	444	516	960

तालिका 62
अनुसूचित जाति एवं जनजाति के छात्रों की छात्रवृत्तियां(संख्या)

वर्ष/विकास खण्ड	सामान्य शिक्षा के लिये दी गई छात्रवृत्तियां	व्यवसायिक शिक्षा के लिये दी गई छात्रवृत्तियां
1	2	3
2014-15	55930	870
2015-16	27548	247
2016-17	3419	1716
विकास खण्डवार 2016-17		
रामनगर	486	130
कोटाबाग	31	49
रामगढ़	--	--
भीमताल	421	247
बेतालघाट	101	9
धारी	89	27
ओखलकाण्डा	85	5
हल्द्वानी	589	256
योग ग्रामीण	1802	723
नगरीय	1617	993
योग जनपद	3419	1716

XVI-नगरीय क्षेत्र में उपलब्ध सुविधायें
तालिका 63

जनपद के नगरीय क्षेत्रों में उपलब्ध सुविधाओं की संख्या वर्ष 2017

नगर का नाम एवं वर्ग न0न10/न0पा0परि0/न0पं0 कैण्टो0बो0/सेन्सस टाउन	सम्बन्धित तहसील	भौगोलिक क्षेत्रफल (वर्ग कि0मी0 2011)	जनसंख्या 2011 जनगणना के अनुसार			अनु0जा0/ जन जा0 संख्या (2011)
			कुल	पुरुष	स्त्री	
1	2	3	4	5	6	7
रामनगर न0पा0परि0	रामनगर	2.41	54787	28386	26401	5122
भवानी न0पा0परि0	नैनीताल	1.28	6309	3304	3005	1693
लालकुआ न0 पं0	लालकुआ	4.25	7644	4190	3454	1492
कालादू गी न0 प0	कालादू गी	0.29	7611	3983	3628	823
भीमताल न0 प0	नैनीताल	3.95	7722	4157	3565	2080
नैनीताल न0पा0परि0	नैनीताल	11.73	41377	21648	19729	11863
नैनीताल कैन्ट	नैनीताल	3.38	1398	777	621	292
हल्द्वानी नगर निगम	हल्द्वानी	11.02	202107	105914	96193	21860
हल्द्वानी मुखानी (सी0टी0)	हल्द्वानी	3.64	22475	11562	10913	1612
हल्द्वानी तल्ली(सी0टी0)	हल्द्वानी	1.69	8159	4267	3892	962
हल्द्वानी दमुवादू गा (सी0टी0)	हल्द्वानी	1.76	12791	6555	6236	7378
योग		45.40	372380	194743	177637	55177

तालिका-63 क्रमशः

63/2

नगर का नाम एवं वर्ग न0नि0/ न0पा0प0/ न0पं0 कैण्टो0बो0/सेन्सस टाउन	सम्बन्धित तहसील	साक्षरता का प्रतिशत (2011)	पुलिस स्टेशन	सस्ते गल्ले की दुकानों की संख्या	शीत गोदाम (संख्या)
1	2	8	9	10	11
रामनगर न0पा0परि0	रामनगर	81.26	1	24	--
भवाली न0पा0परि0	नैनीताल	93.07	1	6	--
लालकुआ न0 पं0	लालकुआ	83.08	1	5	--
कालादूगी न0 प0	कालादूगी	79.53	1	5	--
भीमताल न0 प0	नैनीताल	93.67	1	7	--
नैनीताल न0पा0परि0	नैनीताल	92.93	2	26	--
नैनीताल कैन्ट	नैनीताल	96.04	--	--	--
हल्द्वानी नगर निगम	हल्द्वानी	83.25	2	62	--
हल्द्वानी मुखानी (सी0टी0)	हल्द्वानी	91.83	1	7	--
हल्द्वानी तल्ली(सी0टी0)	हल्द्वानी	89.37	--	5	--
हल्द्वानी दमुवादूगा (सी0टी0)	हल्द्वानी	86.59	--	3	--
योग		88.24	10	150	--

तालिका-63 क्रमशः

63/3

नगर का नाम एवं वर्ग न0नि0/ न0पा0प0/ न0पं0 कैण्टो0बो0/सेन्सस टाउन	सम्बन्धित तहसील	बीज गोदाम/ उर्वरक भण्डार	कृषि सेवा केन्द्र	पशु चिकित्सालय एवं पशु पालन केन्द्र (संख्या)	कृत्रिम गर्भाधान केन्द्र/ उपकेन्द्र
1	2	12	13	14	15
रामनगर न0पा0परि0	रामनगर	4	--	1	--
भवाली न0पा0परि0	नैनीताल	1	--	1	--
लालकुआ न0 पं0	लालकुआ	4	--	1	--
कालादूगी न0 प0	कालादूगी	4	--	1	--
भीमताल न0 प0	नैनीताल	1	--	3	--
नैनीताल न0पा0परि0	नैनीताल	--	--	--	--
नैनीताल कैन्ट	नैनीताल	--	--	--	--
हल्द्वानी नगर निगम	हल्द्वानी	14	--	1	--
हल्द्वानी मुखानी (सी0टी0)	हल्द्वानी	--	--	--	--
हल्द्वानी तल्ली(सी0टी0)	हल्द्वानी	--	--	--	--
हल्द्वानी दमुवादूगा (सी0टी0)	हल्द्वानी	--	--	--	--
योग		28	--	8	--

नगर का नाम एवं वर्ग न0नि0/ न0पा0प0/ न0पं0 कैण्टो0बो0/सेन्सस टाउन	सम्बन्धित तह सील	क्रय/विक्रय सहकारी समितियां	मान्टे सरी/नर्सरी स्कूल (शिक्षा विभाग द्वारा पंजीकृत)	जूनियर बेसिक स्कूल	सीनियर बेसिक स्कूल
1	2	16	17	18	19
रामनगर न0पा0परि0	रामनगर	1	--	22	14
भवाली न0पा0परि0	नैनीताल	--	--	2	3
लालकुआ न0 पं0	लालकुआ	--	--	3	--
कालाढू गी न0 प0	कालाढू गी	--	--	2	--
भीमताल न0 प0	नैनीताल	--	--	2	--
नैनीताल न0पा0परि0	नैनीताल	--	--	35	6
नैनीताल कैन्ट	नैनीताल	--	--	1	--
हल्द्वानी नगर निगम	हल्द्वानी	2	--	22	34
हल्द्वानी मुखानी (सी0टी0)	हल्द्वानी	--	--	3	--
हल्द्वानी तल्ली(सी0टी0)	हल्द्वानी	--	--	2	--
हल्द्वानी दमुवाढू गा (सी0टी0)	हल्द्वानी	--	--	1	--
योग		3	--	95	57

नगर का नाम एवं वर्ग न0नि0/ न0पा0प0/ न0पं0 कैण्टो0बो0/सेन्सस टाउन	सम्बन्धित तह सील	हायर सेकेण्डरी स्कूल (बालक)	हायर सेकेण्डरी स्कूल (बालिका)	विश्व विद्यालय/ महाविद्यालय	ऐलोपैथिक चिकित्सालय/ औषधालय एवं प्रा0स्वा0 केन्द्र	कुल में उपलब्ध शैय्याएं	आयुर्वेदिक चिकित्सा- लय/ औषधालय
1	2	20	21	22	23	24	25
रामनगर न0पा0परि0	रामनगर	2	2	--	5	107	--
भवाली न0पा0परि0	नैनीताल	1	1	1	1	30	1
लालकुआ न0 पं0	लालकुआ	1	--	--	1	4	--
कालाढू गी न0 प0	कालाढू गी	1	--	--	1	30	--
भीमताल न0 प0	नैनीताल	1	1	--	1	30	--
नैनीताल न0पा0परि0	नैनीताल	3	3	1	7	143	1
नैनीताल कैन्ट	नैनीताल	--	--	--	--	--	--
हल्द्वानी नगर निगम	हल्द्वानी	3	3	1	25	876	1
हल्द्वानी मुखानी	हल्द्वानी	1	1	--	9	--	--
हल्द्वानी तल्ली(सी0टी0)	हल्द्वानी	1	1	--	6	--	--
हल्द्वानी दमुवाढू गा (सी0टी0)	हल्द्वानी	1	--	--	1	--	--
योग		15	12	3	57	1220	3

नगर का नाम एवं वर्ग न0नि0/ न0पा0प0/ न0पं0 कैण्टो0बो0/ सेन्सस टाउन	सम्बन्धित तह सील	यूनानी चिकित्साल- य/ औषधालय	होम्योपैथिक चिकित्सालय/ औषधालय	परिवार एवं मातृ शिशु कल्याण केन्द्र/ उपकेन्द्र	स्थानीय निकायों के स्वामित्व में सड़कों की लम्बाई (कि0मी0)		राष्ट्रीयकृत बैंक शाखायें
					कुल	पक्की	
1	2	26	27	28	29	30	31
रामनगर न0पा0परि0	रामनगर	--	1	--	82	12.6	9
भवानी न0पा0परि0	नैनीताल	--	--	--	20	10	4
लालकुआ न0 पं0	लालकुआ	--	--	--	5.7	4.09	5
कालादू गी न0 प0	कालादू गी	--	--	1	16.04	2	4
भीमताल न0 प0	नैनीताल	--	--	1	52	19	6
नैनीताल न0पा0परि0	नैनीताल	--	1	--	47.01	0.19	22
नैनीताल कैन्ट	नैनीताल	--	--	--	4.3	4	--
हल्द्वानी नगर निगम	हल्द्वानी	--	2	--	109.95	101.12	26
हल्द्वानी मुखानी	हल्द्वानी	--	--	--	3	2	6
हल्द्वानी तल्ली(सी0टी0)	हल्द्वानी	--	--	--	2	2	4
हल्द्वानी दमुवादूगा (सी0टी0)	हल्द्वानी	--	--	--	1	--	--
योग		--	4	2	343	157	86

नगर का नाम एवं वर्ग न0नि0/ न0पा0प0/ न0पं0 कैण्टो0बो0/ सेन्सस टाउन	सम्बन्धित तह सील	गैर राष्ट्रीयकृत बैंक (शाखायें)	ग्रामीण बैंक शाखायें	सहकारी बैंक शाखायें	सहकारी कृषि एवं ग्राम्य विकास बैंक शाखायें	डाक घर	तार घर
1	2	32	33	34	35	36	37
रामनगर न0पा0परि0	रामनगर	6	2	2	--	1	--
भवानी न0पा0परि0	नैनीताल	3	1	1	--	1	--
लालकुआ न0 पं0	लालकुआ	4	--	1	--	1	--
कालादू गी न0 प0	कालादू गी	4	--	1	1	1	--
भीमताल न0 प0	नैनीताल	5	1	1	--	2	--
नैनीताल न0पा0परि0	नैनीताल	9	2	2	--	5	--
नैनीताल कैन्ट	नैनीताल	--	--	--	--	--	--
हल्द्वानी नगर निगम	हल्द्वानी	12	4	2	1	6	--
हल्द्वानी मुखानी (सी0टी0)	हल्द्वानी	3	2	1	--	--	--
हल्द्वानी तल्ली(सी0टी0)	हल्द्वानी	--	--	--	--	--	--
हल्द्वानी दमुवादूगा (सी0टी0)	हल्द्वानी	--	--	--	--	--	--
योग		46	12	11	2	17	--

नगर का नाम एवं वर्ग न0नि0/ न0पा0परि0/ न0पं0 कैण्टो0बो0/ सेन्सस टाउन	सम्बन्धित तहसील	पब्लिक कॉल ऑफिस	टेलीफोन संख्या	नल/ हेण्डपम्प इंडिया मार्क-2 लगाकर पेयजल की सुविधा (हाँ/नहीं)	विद्युत की उपलब्धता (हाँ/नहीं)
1	2	38	39	40	41
रामनगर न0पा0परि0	रामनगर	31	812	हाँ	हाँ
भवाली न0पा0परि0	नैनीताल	16	202	हाँ	हाँ
लालकुआ न0 पं0	लालकुआ	20	133	हाँ	हाँ
कालाढूगी न0 प0	कालाढूगी	15	139	हाँ	हाँ
भीमताल न0 प0	नैनीताल	11	187	हाँ	हाँ
नैनीताल न0पा0परि0	नैनीताल	15	1916	हाँ	हाँ
नैनीताल कैन्ट	नैनीताल	3	74	हाँ	हाँ
हल्द्वानी नगर निगम	हल्द्वानी	46	4475	हाँ	हाँ
हल्द्वानी मुखानी (सी0टी0)	हल्द्वानी	15	313	हाँ	हाँ
हल्द्वानी तल्ली(सी0टी0)	हल्द्वानी	11	93	हाँ	हाँ
हल्द्वानी दमुवाढूगा (सी0टी0)	हल्द्वानी	8	25	हाँ	हाँ
योग		191	8369	हाँ	हाँ

XVII-विभिन्न सामाजिक सुविधाओं से दूरी के अनुसार ग्रामों का विवरण

तालिका 64

जनपद में विकास खण्डवार प्रमुख सुविधा केन्द्रों से दूरी के अनुसार ग्रामों की संख्या

64.1-जूनियर बेसिक स्कूल

वर्ष/विकासखण्ड	ग्राम में	1 कि0मी0 से कम	1-3 कि0मी0	3-5 कि0मी0	5 कि0मी0 से अधिक	कुल
1	2	3	4	5	6	7
1-रामनगर	106	20	10	--	--	136
2-कोटाबाग	100	56	10	--	--	166
3-रामगढ	105	18	--	--	--	123
4-भीमताल	105	3	--	--	--	108
5-बेतालघाट	124	4	--	--	--	128
6-धारी	46	--	--	--	--	46
7-ओखलकाण्डा	106	--	--	--	--	106
8-हल्द्वानी	168	46	23	--	--	237
योग जनपद	860	147	43	0	0	1050

टिप्पणी:-एक ग्राम में एक से अधिक सुविधायें होने के कारण सूचना में अन्तर है।

64.2-सीनियर बेसिक स्कूल बालक

वर्ष/विकासखण्ड	ग्राम में	1 कि०मी० से कम	1-3 कि०मी०	3-5 कि०मी०	5 कि०मी० से अधिक	कुल
1	2	3	4	5	6	7
1-रामनगर	38	34	32	32	--	136
2-कोटाबाग	16	37	79	34	--	166
3-रामगढ	18	33	41	31	--	123
4-भीमताल	28	30	27	23	--	108
5-बेतालघाट	28	12	28	39	21	128
6-धारी	17	16	13	--	--	46
7-ओखलकाण्डा	34	25	20	27	--	106
8-हल्दानी	25	24	148	40	--	237
योग जनपद	204	211	388	226	21	1050

64.3-सीनियर बेसिक स्कूल बालिका

वर्ष/विकासखण्ड	ग्राम में	1 कि०मी० से कम	1-3 कि०मी०	3-5 कि०मी०	5 कि०मी० से अधिक	कुल
1	2	3	4	5	6	7
1-रामनगर	9	13	35	21	58	136
2-कोटाबाग	3	4	64	23	72	166
3-रामगढ	6	6	5	21	85	123
4-भीमताल	10	1	3	16	78	108
5-बेतालघाट	3	2	6	3	114	128
6-धारी	2	5	4	14	21	46
7-ओखलकाण्डा	4	2	2	5	93	106
8-हल्दानी	8	12	71	78	68	237
योग जनपद	45	45	190	181	589	1050

64.4-उच्चतर माध्यमिक विद्यालय बालक

वर्ष/विकासखण्ड	ग्राम में	1 कि०मी० से कम	1-3 कि०मी०	3-5 कि०मी०	5 कि०मी० से अधिक	कुल
1	2	3	4	5	6	7
1-रामनगर	24	12	37	27	36	136
2-कोटाबाग	20	19	50	23	54	166
3-रामगढ	20	8	45	20	30	123
4-भीमताल	18	31	25	11	23	108
5-बेतालघाट	17	14	21	21	55	128
6-धारी	10	6	21	9	--	46
7-ओखलकाण्डा	16	6	26	12	46	106
8-हल्दानी	25	17	122	43	30	237
योग जनपद	150	113	347	166	274	1050

64.5-उच्चतर माध्यमिक विद्यालय बालिका

वर्ष/विकासखण्ड	ग्राम में	1 कि०मी० से कम	1-3 कि०मी०	3-5 कि०मी०	5 कि०मी० से अधिक	कुल
1	2	3	4	5	6	7
1-रामनगर	5	15	19	25	72	136
2-कोटाबाग	2	5	26	24	109	166
3-रामगढ	2	--	1	1	119	123
4-भीमताल	--	--	--	--	108	108
5-बेतालघाट	1	2	6	17	102	128
6-धारी	1	--	--	2	43	46
7-ओखलकाण्डा	1	1	--	--	104	106
8-हल्दानी	14	5	28	40	150	237
योग जनपद	26	28	80	109	807	1050

64.6-एलोपैथिक चिकित्सालय/औषधालय/प्राथमिक/सामुदायिक स्वास्थ्य केन्द्र

वर्ष/विकासखण्ड	ग्राम में	1 कि०मी० से कम	1-3 कि०मी०	3-5 कि०मी०	5 कि०मी० से अधिक	कुल
1	2	3	4	5	6	7
1-रामनगर	6	8	49	41	32	136
2-कोटाबाग	3	12	64	35	52	166
3-रामगढ	7	9	28	45	34	123
4-भीमताल	7	12	15	18	56	108
5-बेतालघाट	5	13	18	40	52	128
6-धारी	3	9	24	10	--	46
7-ओखलकाण्डा	4	6	10	22	64	106
8-हल्दानी	68	25	56	76	72	237
योग जनपद	43	94	264	287	362	1050

टिप्पणी:—एक ग्राम में एक से अधिक सुविधायें होने के कारण सूचना में अन्तर है।

64.7-आयुर्वेदिक चिकित्सालय/औषधालय

वर्ष/विकासखण्ड	ग्राम में	1 कि०मी० से कम	1-3 कि०मी०	3-5 कि०मी०	5 कि०मी० से अधिक	कुल
1	2	3	4	5	6	7
1-रामनगर	2	6	20	8	100	136
2-कोटाबाग	3	5	14	6	138	166
3-रामगढ	2	3	7	22	89	123
4-भीमताल	5	13	18	12	60	108
5-बेतालघाट	4	4	16	20	84	128
6-धारी	5	7	6	13	15	46
7-ओखलकाण्डा	6	5	10	15	70	106
8-हल्दानी	6	10	45	46	130	237
योग जनपद	33	53	136	142	686	1050

64.8-यूनानी औषधालय

वर्ष/विकासखण्ड	ग्राम में	1 कि०मी० से कम	1-3 कि०मी०	3-5 कि०मी०	5 कि०मी० से अधिक	कुल
1	2	3	4	5	6	7
1-रामनगर	--	--	--	--	136	136
2-कोटाबाग	--	--	--	--	166	166
3-रामगढ	--	--	--	--	123	123
4-भीमताल	--	--	--	--	108	108
5-बेतालघाट	--	--	--	--	128	128
6-धारी	--	--	--	--	46	46
7-ओखलकाण्डा	--	--	--	--	106	106
8-हल्दानी	--	--	--	--	237	237
योग जनपद	--	--	--	--	1050	1050

64.9-होम्योपैथिक चिकित्सालय/औषधालय

वर्ष/विकासखण्ड	ग्राम में	1 कि०मी० से कम	1-3 कि०मी०	3-5 कि०मी०	5 कि०मी० से अधिक	कुल
1	2	3	4	5	6	7
1-रामनगर	1	6	5	9	115	136
2-कोटाबाग	1	5	4	11	145	166
3-रामगढ	1	--	--	--	122	123
4-भीमताल	1	16	30	15	46	108
5-बेतालघाट	1	10	15	38	64	128
6-धारी	1	8	7	10	20	46
7-ओखलकाण्डा	1	8	14	16	67	106
8-हल्दानी	3	16	23	34	161	237
योग जनपद	10	69	98	133	740	1050

64.10-परिवार कल्याण केन्द्र/उपकेन्द्र

वर्ष/विकासखण्ड	ग्राम में	1 कि०मी० से कम	1-3 कि०मी०	3-5 कि०मी०	5 कि०मी० से अधिक	कुल
1	2	3	4	5	6	7
1-रामनगर	18	11	58	33	16	136
2-कोटाबाग	15	19	71	34	27	166
3-रामगढ	14	14	41	44	10	123
4-भीमताल	16	22	22	23	25	108
5-बेतालघाट	16	11	35	43	23	128
6-धारी	11	6	22	5	2	46
7-ओखलकाण्डा	19	4	20	33	30	106
8-हल्दानी	21	12	87	86	31	237
योग जनपद	130	99	356	301	164	1050

टिप्पणी:-एक ग्राम में एक से अधिक सुविधायें होने के कारण सूचना में अन्तर है।

64.11-श्रोत की ग्राम से दूरी

वर्ष/विकासखण्ड	ग्राम में	1 कि०मी० से कम	1-3 कि०मी०	3-5 कि०मी०	5 कि०मी० से अधिक	कुल
1	2	3	4	5	6	7
1-रामनगर	136	--	--	--	--	136
2-कोटाबाग	166	--	--	--	--	166
3-रामगढ	123	--	--	--	--	123
4-भीमताल	108	--	--	--	--	108
5-बेतालघाट	128	--	--	--	--	128
6-धारी	46	--	--	--	--	46
7-ओखलकाण्डा	106	--	--	--	--	106
8-हल्दानी	237	--	--	--	--	237
योग जनपद	1050	0	0	0	0	1050

64.12-पक्की सड़क

वर्ष/विकासखण्ड	ग्राम में	1 कि०मी० से कम	1-3 कि०मी०	3-5 कि०मी०	5 कि०मी० से अधिक	कुल
1	2	3	4	5	6	7
1-रामनगर	121	6	9	--	--	136
2-कोटाबाग	133	25	8	--	--	166
3-रामगढ	98	15	10	--	--	123
4-भीमताल	82	3	23	--	--	108
5-बेतालघाट	104	16	8	--	--	128
6-धारी	28	10	8	--	--	46
7-ओखलकाण्डा	56	27	12	11	0	106
8-हल्दानी	227	6	4	--	--	237
योग जनपद	852	108	79	11	0	1050

64.13-रेलवे स्टेशन

वर्ष/विकासखण्ड	ग्राम में	1 कि०मी० से कम	1-3 कि०मी०	3-5 कि०मी०	5 कि०मी० से अधिक	कुल
1	2	3	4	5	6	7
1-रामनगर	--	--	36	54	46	136
2-कोटाबाग	--	--	--	--	166	166
3-रामगढ	--	--	--	--	123	123
4-भीमताल	--	--	1	1	106	108
5-बेतालघाट	--	--	--	--	128	128
6-धारी	--	--	--	--	46	46
7-ओखलकाण्डा	--	--	--	--	106	106
8-हल्दानी	--	--	13	20	204	237
योग जनपद	0	0	50	75	925	1050

64.14-बस /टैक्सी /टैम्पो स्टेशन /स्टाप

वर्ष/विकासखण्ड	ग्राम में	1 कि०मी० से कम	1-3 कि०मी०	3-5 कि०मी०	5 कि०मी० से अधिक	कुल
1	2	3	4	5	6	7
1-रामनगर	132	4	--	--	--	136
2-कोटाबाग	80	28	40	15	3	166
3-रामगढ	89	24	10	--	--	123
4-भीमताल	72	19	12	5	0	108
5-बेतालघाट	83	9	18	10	8	128
6-धारी	27	19	--	--	--	46
7-ओखलकाण्डा	33	10	20	23	20	106
8-हल्द्वानी	237	--	--	--	--	237
योग जनपद	753	113	100	53	31	1050

टिप्पणी:-एक ग्राम में एक से अधिक सुविधायें होने के कारण सूचना में अन्तर है।

64.15-विकास खण्ड मुख्यालय

वर्ष/विकासखण्ड	ग्राम में	1 कि०मी० से कम	1-3 कि०मी०	3-5 कि०मी०	5 कि०मी० से अधिक	कुल
1	2	3	4	5	6	7
1-रामनगर	--	--	8	8	120	136
2-कोटाबाग	1	2	15	14	134	166
3-रामगढ	--	3	11	13	96	123
4-भीमताल	--	8	7	2	91	108
5-बेतालघाट	1	2	6	13	106	128
6-धारी	1	3	6	6	30	46
7-ओखलकाण्डा	1	1	1	2	101	106
8-हल्द्वानी	1	2	16	23	195	237
योग जनपद	5	21	70	81	873	1050

64.16-ग्राम विकास अधिकारी केन्द्र

वर्ष/विकासखण्ड	ग्राम में	1 कि०मी० से कम	1-3 कि०मी०	3-5 कि०मी०	5 कि०मी० से अधिक	कुल
1	2	3	4	5	6	7
1-रामनगर	53	25	20	18	20	136
2-कोटाबाग	56	30	26	23	31	166
3-रामगढ	60	25	12	18	8	123
4-भीमताल	65	24	17	2	0	108
5-बेतालघाट	77	15	19	16	1	128
6-धारी	37	5	4	--	--	46
7-ओखलकाण्डा	79	13	14	--	--	106
8-हल्द्वानी	84	13	89	51	--	237
योग जनपद	511	150	201	128	60	1050

टिप्पणी:-एक ग्राम में एक से अधिक सुविधायें होने के कारण सूचना में अन्तर है।

64.17-पशु चिकित्सालय/पशुपालन केन्द्र

वर्ष/विकासखण्ड	ग्राम में	1 कि०मी० से कम	1-3 कि०मी०	3-5 कि०मी०	5 कि०मी० से अधिक	कुल
1	2	3	4	5	6	7
1-रामनगर	12	6	50	40	28	136
2-कोटाबाग	13	6	59	30	58	166
3-रामगढ	12	16	25	33	37	123
4-भीमताल	17	18	28	16	29	108
5-बेतालघाट	17	7	20	23	61	128
6-धारी	8	4	20	14	0	46
7-ओखलकाण्डा	10	13	16	4	63	106
8-हल्दानी	27	23	116	68	3	237
योग जनपद	116	93	334	228	279	1050

64.18-कृत्रिम गर्भाधान केन्द्र/उपकेन्द्र

वर्ष/विकासखण्ड	ग्राम में	1 कि०मी० से कम	1-3 कि०मी०	3-5 कि०मी०	5 कि०मी० से अधिक	कुल
1	2	3	4	5	6	7
1-रामनगर	9	3	41	50	33	136
2-कोटाबाग	12	2	47	19	86	166
3-रामगढ	10	2	3	4	104	123
4-भीमताल	17	20	18	6	47	108
5-बेतालघाट	13	1	2	2	110	128
6-धारी	6	4	2	11	23	46
7-ओखलकाण्डा	8	6	1	12	79	106
8-हल्दानी	23	8	94	77	35	237
योग जनपद	98	46	208	181	517	1050

64.19-बीज/उर्वरक/कीटनाशक भण्डार/ग्रामीण गोदाम

वर्ष/विकासखण्ड	ग्राम में	1 कि०मी० से कम	1-3 कि०मी०	3-5 कि०मी०	5 कि०मी० से अधिक	कुल
1	2	3	4	5	6	7
1-रामनगर	61	3	8	15	49	136
2-कोटाबाग	33	25	39	33	36	166
3-रामगढ	24	18	27	35	19	123
4-भीमताल	22	12	21	23	30	108
5-बेतालघाट	24	18	27	42	17	128
6-धारी	19	14	12	0	1	46
7-ओखलकाण्डा	21	9	21	37	18	106
8-हल्दानी	105	4	38	33	57	237
योग जनपद	309	103	193	218	227	1050

टिप्पणी:-सिगल विन्डो योजना के कारण एक ग्राम में एक से अधिक सुविधायें होने के कारण सूचना में अन्तर है।

64.20-डाकघर

वर्ष/विकासखण्ड	ग्राम में	1 कि०मी० से कम	1-3 कि०मी०	3-5 कि०मी०	5 कि०मी० से अधिक	कुल
1	2	3	4	5	6	7
1-रामनगर	8	14	64	33	17	136
2-कोटाबाग	18	42	57	34	15	166
3-रामगढ	18	23	43	35	4	123
4-भीमताल	27	21	28	16	16	108
5-बेतालघाट	16	23	35	42	12	128
6-धारी	11	4	19	12	--	46
7-ओखलकाण्डा	23	3	24	30	26	106
8-हल्दानी	21	27	105	56	28	237
योग जनपद	142	157	375	258	118	1050

64.21-तारघर/टेलीग्राफ /टेलीप्रिटर

वर्ष/विकासखण्ड	ग्राम में	1 कि०मी० से कम	1-3 कि०मी०	3-5 कि०मी०	5 कि०मी० से अधिक	कुल
1	2	3	4	5	6	7
1-रामनगर	--	--	--	--	136	136
2-कोटाबाग	--	--	--	--	166	166
3-रामगढ	--	--	--	--	123	123
4-भीमताल	--	--	--	--	108	108
5-बेतालघाट	--	--	--	--	128	128
6-धारी	--	--	--	--	46	46
7-ओखलकाण्डा	--	--	--	--	106	106
8-हल्दानी	--	--	--	--	237	237
योग जनपद	--	--	--	--	1050	1050

64.22-सार्वजनिक टेलीफोन

वर्ष/विकासखण्ड	ग्राम में	1 कि०मी० से कम	1-3 कि०मी०	3-5 कि०मी०	5 कि०मी० से अधिक	कुल
1	2	3	4	5	6	7
1-रामनगर	51	20	29	15	21	136
2-कोटाबाग	36	14	16	2	98	166
3-रामगढ	9	5	26	50	33	123
4-भीमताल	35	7	10	10	46	108
5-बेतालघाट	23	7	11	3	84	128
6-धारी	2	10	8	5	21	46
7-ओखलकाण्डा	5	15	27	38	21	106
8-हल्दानी	83	25	10	5	114	237
योग जनपद	244	103	137	128	438	1050

टिप्पणी:-एक ग्राम में एक से अधिक सुविधायें होने के कारण सूचना में अन्तर है।

64.23-कृषि सेवा केन्द्र

वर्ष/विकासखण्ड	ग्राम में	1 कि०मी० से कम	1-3 कि०मी०	3-5 कि०मी०	5 कि०मी० से अधिक	कुल
1	2	3	4	5	6	7
1-रामनगर	--	--	--	--	136	136
2-कोटाबाग	--	--	--	--	166	166
3-रामगढ	--	--	--	--	123	123
4-भीमताल	--	--	--	--	108	108
5-बेतालघाट	--	--	--	--	128	128
6-धारी	--	--	--	--	46	46
7-ओखलकाण्डा	--	--	--	--	106	106
8-हल्दानी	--	--	--	--	237	237
योग जनपद	--	--	--	--	1050	1050

64.24-सस्ते गल्ले की दुकान

वर्ष/विकासखण्ड	ग्राम में	1 कि०मी० से कम	1-3 कि०मी०	3-5 कि०मी०	5 कि०मी० से अधिक	कुल
1	2	3	4	5	6	7
1-रामनगर	95	27	14	--	--	136
2-कोटाबाग	36	77	30	23	--	166
3-रामगढ	35	21	19	17	31	123
4-भीमताल	64	34	10	--	--	108
5-बेतालघाट	31	24	47	26	--	128
6-धारी	46	--	--	--	--	46
7-ओखलकाण्डा	61	24	21	--	--	106
8-हल्दानी	144	76	17	--	--	237
योग जनपद	512	283	158	66	31	1050

टिप्पणी:—एक ग्राम में एक से अधिक सुविधायें होने के कारण सूचना में अन्तर है।

64.25-बाजार/हाट

वर्ष/विकासखण्ड	ग्राम में	1 कि०मी० से कम	1-3 कि०मी०	3-5 कि०मी०	5 कि०मी० से अधिक	कुल
1	2	3	4	5	6	7
1-रामनगर	3	2	46	44	41	136
2-कोटाबाग	1	2	25	26	112	166
3-रामगढ	19	17	34	42	11	123
4-भीमताल	2	10	10	4	82	108
5-बेतालघाट	3	3	9	12	101	128
6-धारी	7	3	18	16	2	46
7-ओखलकाण्डा	3	--	1	0	102	106
8-हल्दानी	14	28	46	128	21	237
योग जनपद	52	65	189	272	472	1050

64.26-थोक/कृषि मण्डी

वर्ष/विकासखण्ड	ग्राम में	1 कि०मी० से कम	1-3 कि०मी०	3-5 कि०मी०	5 कि०मी० से अधिक	कुल
1	2	3	4	5	6	7
1-रामनगर	--	1	9	9	117	136
2-कोटाबाग	--	--	--	--	166	166
3-रामगढ	--	--	--	--	123	123
4-भीमताल	--	--	--	--	108	108
5-बेतालघाट	--	--	--	--	128	128
6-धारी	--	--	--	--	46	46
7-ओखलकाण्डा	--	--	--	--	106	106
8-हल्दानी	--	3	10	24	200	237
योग जनपद	0	4	19	33	994	1050

64.27-क्रय-विक्रय सहकारी समिति

वर्ष/विकासखण्ड	ग्राम में	1 कि०मी० से कम	1-3 कि०मी०	3-5 कि०मी०	5 कि०मी० से अधिक	कुल
1	2	3	4	5	6	7
1-रामनगर	1	1	9	9	116	136
2-कोटाबाग	1	3	17	26	119	166
3-रामगढ	--	--	--	--	123	123
4-भीमताल	--	--	--	--	108	108
5-बेतालघाट	--	--	--	--	128	128
6-धारी	--	--	--	--	46	46
7-ओखलकाण्डा	--	--	--	--	106	106
8-हल्दानी	1	--	4	17	215	237
योग जनपद	3	4	30	52	961	1050

64.28-सरकारी क्रय केन्द्र

वर्ष/विकासखण्ड	ग्राम में	1 कि०मी० से कम	1-3 कि०मी०	3-5 कि०मी०	5 कि०मी० से अधिक	कुल
1	2	3	4	5	6	7
1-रामनगर	--	--	--	--	136	136
2-कोटाबाग	--	--	--	--	166	166
3-रामगढ	--	--	--	--	123	123
4-भीमताल	--	--	--	--	108	108
5-बेतालघाट	--	--	--	--	128	128
6-धारी	--	--	--	--	46	46
7-ओखलकाण्डा	--	--	--	--	106	106
8-हल्दानी	--	--	--	--	237	237
योग जनपद	0	0	0	0	1050	1050

64.29-शीत भण्डार

वर्ष/विकासखण्ड	ग्राम में	1 कि०मी० से कम	1-3 कि०मी०	3-5 कि०मी०	5 कि०मी० से अधिक	कुल
1	2	3	4	5	6	7
1-रामनगर	--	--	--	--	136	136
2-कोटाबाग	--	--	--	--	166	166
3-रामगढ	--	--	--	--	123	123
4-भीमताल	--	--	--	--	108	108
5-बेतालघाट	--	--	--	--	128	128
6-धारी	--	--	--	--	46	46
7-ओखलकाण्डा	--	--	--	--	106	106
8-हल्दानी	--	--	--	--	237	237
योग जनपद	--	--	--	--	1050	1050

64.30-प्रारम्भिक कृषि ऋण समिति

वर्ष/विकासखण्ड	ग्राम में	1 कि०मी० से कम	1-3 कि०मी०	3-5 कि०मी०	5 कि०मी० से अधिक	कुल
1	2	3	4	5	6	7
1-रामनगर	4	3	31	29	69	136
2-कोटाबाग	9	3	47	48	59	166
3-रामगढ	6	9	30	25	53	123
4-भीमताल	8	13	20	26	41	108
5-बेतालघाट	6	4	19	21	78	128
6-धारी	6	1	21	16	2	46
7-ओखलकाण्डा	7	3	9	13	74	106
8-हल्दानी	7	7	83	75	65	237
योग जनपद	53	43	260	253	441	1050

64.31-भूमि विकास बैंक

वर्ष/विकासखण्ड	ग्राम में	1 कि०मी० से कम	1-3 कि०मी०	3-5 कि०मी०	5 कि०मी० से अधिक	कुल
1	2	3	4	5	6	7
1-रामनगर	--	--	--	--	136	136
2-कोटाबाग	--	--	5	6	155	166
3-रामगढ	--	--	--	--	123	123
4-भीमताल	--	--	--	--	108	108
5-बेतालघाट	--	--	--	--	128	128
6-धारी	--	--	--	--	46	46
7-ओखलकाण्डा	--	--	--	--	106	106
8-हल्दानी	--	--	4	10	223	237
योग जनपद	0	0	9	16	1025	1050

64.32-व्यावसायिक/ग्रामीण/सहकारी बैंक

वर्ष/विकासखण्ड	ग्राम में	1 कि०मी० से कम	1-3 कि०मी०	3-5 कि०मी०	5 कि०मी० से अधिक	कुल
1	2	3	4	5	6	7
1-रामनगर	17	9	37	36	37	136
2-कोटाबाग	8	5	18	27	108	166
3-रामगढ	5	9	14	16	79	123
4-भीमताल	22	19	12	11	44	108
5-बेतालघाट	5	9	13	20	81	128
6-धारी	5	4	22	14	1	46
7-ओखलकाण्डा	4	4	5	12	81	106
8-हल्दानी	16	14	76	85	46	237
योग जनपद	82	73	197	221	477	1050

टिप्पणी:-एक ग्राम में एक से अधिक सुविधायें होने के कारण सूचना में अन्तर है।

64.33-पोस्ट ऑफिस बचत बैंक

वर्ष/विकासखण्ड	ग्राम में	1 कि०मी० से कम	1-3 कि०मी०	3-5 कि०मी०	5 कि०मी० से अधिक	कुल
1	2	3	4	5	6	7
1-रामनगर	8	14	64	33	17	136
2-कोटाबाग	18	42	57	34	15	166
3-रामगढ	18	23	43	35	4	123
4-भीमताल	27	21	28	16	16	108
5-बेतालघाट	16	23	35	42	12	128
6-धारी	11	4	19	12	--	46
7-ओखलकाण्डा	23	3	24	30	26	106
8-हल्दानी	21	27	99	56	34	237
योग जनपद	142	157	369	258	124	1050

तालिका 65

प्रमुख मर्दों की सूचनाओं के संकेतांक के अनुसार अवरोही क्रम में श्रेणीबद्ध विकास खण्ड

जनसंख्या का घनत्व (प्रति वर्ग कि०मी०) 2011		अनु०जा०/जन जा० की कुल जनसंख्या से प्रतिशत 2011		साक्षर व्यक्तियों का कुल जनसंख्या से प्रतिशत 2011	
विकासखण्ड	संकेतांक	विकासखण्ड	संकेतांक	विकासखण्ड	संकेतांक
1	2	3	4	5	6
हल्दानी	552	धारी	41.13	भीमताल	87.73
कोटाबाग	386	रामगढ	33.57	हल्दानी	87.15
रामनगर	383	बेतालघाट	30.68	रामगढ	86.13
भीमताल	315	रामनगर	30.53	धारी	84.54
धारी	292	भीमताल	26.00	कोटाबाग	83.96
बेतालघाट	290	कोटाबाग	22.60	बेतालघाट	83.37
ओखलकाण्डा	289	ओखलकाण्डा	21.54	रामनगर	78.97
रामगढ	280	हल्दानी	13.87	ओखलकाण्डा	76.94

पारिवारिक उद्योग में लगे कर्मकरों का कुल मुख्य कर्मकरों से प्रतिशत 2011		सकल बोये गये क्षेत्रफल पर शुद्ध बोये गये क्षेत्रफल से प्रतिशत 2015-16		प्रति0हे0 सकल बोये गये क्षेत्रफल पर उर्वरक उपभोग (कि0ग्रा0) 2015-16	
विकासखण्ड	संकेतांक	विकासखण्ड	संकेतांक	विकासखण्ड	संकेतांक
7	8	9	10	11	12
हल्द्वानी	2.92	हल्द्वानी	186.69	हल्द्वानी	227.52
रामनगर	2.30	रामनगर	177.17	रामनगर	224.31
भीमताल	2.26	कोटाबाग	171.66	कोटाबाग	130.84
कोटाबाग	2.11	ओखलकाण्डा	158.94	धारी	10.38
ओखलकाण्डा	1.60	धारी	140.83	बेतालघाट	9.58
बेतालघाट	1.33	बेतालघाट	140.72	भीमताल	7.07
रामगढ	0.80	रामगढ	128.82	रामगढ	3.35
धारी	0.31	भीमताल	126.61	ओखलकाण्डा	2.88

तालिका-65 क्रमशः 5/3

शुद्ध सिंचित क्षेत्रफल का शुद्ध बोये गये क्षेत्रफल से प्रतिशत 2015-16		कुल नलकूपों द्वारा शुद्ध सिंचित क्षेत्रफल का कुल शुद्ध सिंचित क्षेत्रफल से प्रतिशत 2015-16		विद्युतीकृत ग्रामों का कुल आबाद ग्रामों से प्रतिशत 2016-17	
विकासखण्ड	संकेतांक	विकासखण्ड	संकेतांक	विकासखण्ड	संकेतांक
13	14	15	16	17	18
रामनगर	98.59	हल्द्वानी	46.13	रामनगर	100.00
हल्द्वानी	98.42	रामनगर	33.04	कोटाबाग	100.00
कोटाबाग	91.27	कोटाबाग	20.48	रामगढ	100.00
धारी	10.84	रामगढ	--	भीमताल	100.00
बेतालघाट	9.14	भीमताल	--	बेतालघाट	100.00
रामगढ	9.11	बेतालघाट	--	धारी	100.00
ओखलकाण्डा	7.05	धारी	--	ओखलकाण्डा	100.00
भीमताल	6.79	ओखलकाण्डा	--	हल्द्वानी	100.00

प्रति लाख जनसंख्या पर कुल पक्की सड़कों की लम्बाई (कि०मी०) 2016-17		प्रति लाख जनसंख्या पर लो०नि०वि० द्वारा संघृत पक्की सड़कों की लम्बाई (कि०मी०) 2016-17		प्रति हजार वर्ग कि०मी० पर कुल पक्की सड़कों की लम्बाई (कि०मी०) 2016-17	
विकासखण्ड	संकेतांक	विकासखण्ड	संकेतांक	विकासखण्ड	संकेतांक
19	20	21	22	23	24
धारी	941.51	रामगढ	711.75	हल्द्वानी	3675.24
रामनगर	870.80	हल्द्वानी	665.34	रामनगर	3334.27
भीमताल	862.69	ओखलकाण्डा	597.20	कोटाबाग	2990.06
रामगढ	855.66	भीमताल	573.7	धारी	2747.21
कोटाबाग	774.88	समस्त	553.82	भीमताल	2721.03
बेतालघाट	761.57	बेतालघाट	517.76	रामगढ	2400.07
ओखलकाण्डा	717.75	रामनगर	441.14	बेतालघाट	2212.03
हल्द्वानी	665.34	कोटाबाग	360.40	ओखलकाण्डा	2077.49

प्रति हजार वर्ग कि०मी० पर सा०नि०वि० द्वारा संघृत पक्की सड़कों की लम्बाई (कि०मी०) 2016-17		प्रति लाख जनसंख्या पर एलोपैथिक चिकित्सालय/ औषधालय एवं प्राथमिक तथा सामुदायिक स्वास्थ्य केन्द्रों की संख्या 2016-17		प्रति लाख जनसंख्या पर एलोपैथिक चिकित्सालय/ औषधालय एवं प्राथमिक स्वास्थ्य तथा सामुदायिक केन्द्रों में उपलब्ध शैयाए (संख्या) 2016-17	
विकासखण्ड	संकेतांक	विकासखण्ड	संकेतांक	विकासखण्ड	संकेतांक
25	26	27	28	29	30
हल्द्वानी	3675.24	रामगढ	20.09	भीमताल	891.57
रामगढ	1996.41	भीमताल	17.29	बेतालघाट	192.61
भीमताल	1809.52	बेतालघाट	16.85	धारी	138.4
ओखलकाण्डा	1728.56	धारी	13.18	रामगढ	120.51
रामनगर	1689.11	ओखलकाण्डा	12.41	कोटाबाग	66.37
बेतालघाट	1503.85	रामनगर	7.36	ओखलकाण्डा	49.65
धारी	1436.15	कोटाबाग	6.32	रामनगर	29.43
कोटाबाग	1390.67	हल्द्वानी	5.82	हल्द्वानी	23.26

प्रति लाख जनसंख्या पर जूनियर बेसिक स्कूलों की संख्या 2016-17		प्रति लाख जनसंख्या पर सीनियर बेसिक स्कूलों की संख्या 2016-17		प्रति लाख जनसंख्या पर हायर सेकेन्डरी स्कूलों की संख्या 2016-17	
विकासखण्ड	संकेतांक	विकासखण्ड	संकेतांक	विकासखण्ड	संकेतांक
31	32	33	34	35	36
ओखलकाण्डा	345.49	ओखलकाण्डा	78.61	रामगढ	55.23
बेतालघाट	322.62	बेतालघाट	74.64	ओखलकाण्डा	53.79
रामगढ	306.30	भीमताल	73.02	रामनगर	49.05
धारी	273.51	धारी	62.61	भीमताल	46.12
भीमताल	255.56	रामगढ	60.26	बेतालघाट	45.74
रामनगर	231.74	रामनगर	57.63	धारी	36.25
हल्दानी	196.55	कोटाबाग	30.02	कोटाबाग	34.76
कोटाबाग	161.18	हल्दानी	23.93	हल्दानी	34.09

प्रति व्यवसायिक बैंक शाखा पर जनसंख्या 2016-17	
विकास खण्ड	संकेतांक
37	38
ओखलकाण्डा	12084
हल्दानी	8598
बेतालघाट	8307
रामगढ	7966
कोटाबाग	7910
धारी	6069
रामनगर	4797
भीमताल	2366

तालिका 66

31 मार्च 2017 की स्थिति के अनुसार 31 मार्च की स्थिति के अनुसार जनपद में रेस्ट हाउसेज /
डाक बंगलों की संख्या

विभाग	रेस्ट हाउसेस (संख्या)	डाक बंगला (संख्या)	कुल
1	2	3	4
1-लोक निर्माण विभाग	14	12	26
2-सिंचाई विभाग	5	0	5
3-वन विभाग	38	0	38
4-जिला पंचायत	0	7	7
5-जल संस्थान/जल निगम	0	0	0
6-अन्य (विवरण)	9	0	9
योग	66	19	85

तालिका 67

जनपद में मुद्रणालयों की संख्या

क्र०सं०		2014_15	2015_16	2016_17
1	2	3	4	5
1	सार्वजनिक	1	--	--
2	निजी	38	43	43
	योग	39	43	43

राजकीय उद्यानों/सचल दल केन्द्रों एवं फल संरक्षण केन्द्रों एवं उद्यानों के अन्तर्गत क्षेत्रफल वर्ष 2016-17

विकासखण्ड	राजकीय उद्यानों की संख्या	उद्यानों के अन्तर्गत क्षेत्रफल	उद्यान सचल दल केन्द्रों की संख्या	फल संरक्षण केन्द्रों की संख्या	नर्सरी की संख्या
1	2	3	4	5	6
2014-15	7	25596.00	29	5	7
2015-16	8	25635.00	29	5	8
2016-17	9	25635.00	31	5	9
विकास खण्डवार 2016-17					
रामनगर	1	3123.60	2	1	1
कोटाबाग	1	2527.60	2	-	1
रामगढ़	4	6322.90	7	1	4
भीमताल	1	2398.30	5	1	1
बेतालघाट	1	3412.50	774	1	1
धारी	-	4321.80	4	-	-
ओखलकाण्डा	1	2191.20	5	-	1
हल्द्वानी	-	1337.10	2	1	-
योग	9	25635.00	31	5	9

तालिका 69

सब्जी बीज वितरण 2016-17 (कुन्तल में)

विकास खण्ड	मटर	मूली	फ्रेंच बीन	बन्द गोभी	सिंगिया मिर्च	फूल गोभी	भिण्डी	प्याज	टमाटर	बैंगन	अन्य	योग
1	2	3	4	5	6	7	8	9	10	11	12	13
2014-15	100.00	3.60	13.00	0.050	0.040	0.050	3.70	--	0.060	0.00	2.68	123.18
2015-16	4.20	34.36	122.0	0.850	0.045	0.840	1.50	--	0.868	0.00	17.000	181.663
2016-17	41.50	0.77	6.84	-	-	-	2.60	-	-	-	4.60	56.31
विकास खण्डवार 2016-17												
रामनगर	-	-	0.20	-	-	-	0.60	-	-	-	0.35	1.15
कोटाबाग	7.40	0.05	0.60	-	-	-	0.55	-	-	-	0.26	8.86
रामगढ	10.70	0.08	0.80	-	-	-	0.16	-	-	-	0.80	12.54
भीमताल	3.40	0.27	3.26	-	-	-	0.32	-	-	-	1.46	8.71
बेतालघाट	3.80	0.17	0.60	-	-	-	0.17	-	-	-	0.51	5.25
धारी	13.50	0.16	0.52	-	-	-	0.06	-	-	-	0.45	14.69
ओखलकाण्डा	2.70	0.04	0.36	-	-	-	0.19	-	-	-	0.44	3.73
हल्द्वानी	-	-	0.50	-	-	-	0.55	-	-	-	0.33	1.38
योग	41.50	0.77	6.84	-	-	-	2.60	-	-	-	4.60	56.31

तालिका 70

विकासखण्डवार फलों के अन्तर्गत आच्छादित क्षेत्रफल/उत्पाद वर्ष 2016-17

क्षेत्रफल- हैक्टेयर

उत्पादन- मेट्रिक टन

विकासखण्ड का नाम	फलदार वृक्ष प्रजातित्वार							
	सेब		आडू		प्लम		खुवानी	
	क्षेत्रफल	उत्पादन	क्षेत्रफल	उत्पादन	क्षेत्रफल	उत्पादन	क्षेत्रफल	उत्पादन
1	2	3	4	5	6	7	8	9
2014-15	7807.00	30479.00	2577.00	13042.00	966.00	4603.00	835.00	2753.00
2015-16	7811.00	27400.00	2590.00	12810.00	968.00	4603.00	837.00	2753.00
2016-17	1243.23	9069.14	1816.35	26400.00	574.20	6282.00	395.31	2919.66
विकास खण्डवार 2016-17								
रामनगर	0.00	0.00	9.35	65.35	0.00	0.00	0.00	0.00
कोटाबाग	7.81	71.87	20.00	81.67	4.01	13.92	3.16	11.97
रामगढ	674.79	3718.20	1141.00	18920.40	226.14	2710.27	203.12	1512.52
भीमताल	0.88	2.73	35.00	370.80	15.64	156.65	4.76	9.95
बेतालघाट	7.88	82.76	213.00	2515.35	42.20	573.86	63.97	414.29
धारी	510.79	4802.00	325.00	4277.03	251.68	2479.17	107.97	888.15
ओखलकाण्डा	41.08	391.58	73.00	169.40	34.53	348.13	12.33	82.78
हल्द्वानी	0.00	0.00	0.00	0.00	0.00	0.00	0.00	0.00
योग जनपद	1243.23	9069.14	1816.35	26400.00	574.20	6282.00	395.31	2919.66

तालिका -70 क्रमशः 70/2

विकासखण्ड का नाम	फलदार वृक्ष प्रजातित्वार							
	नींबू प्रजाति		नाशपाती		अखरोट		आम	
	क्षेत्रफल	उत्पादन	क्षेत्रफल	उत्पादन	क्षेत्रफल	उत्पादन	क्षेत्रफल	उत्पादन
1	10	11	12	13	14	15	16	17
2014-15	2321.00	10202.00	1914.00	22303.00	912.00	591.00	6119.00	19113.00
2015-16	2322.00	10205.00	1914.00	22306.00	912.00	560.00	6119.00	19170.00
2016-17	497.80	3528.00	609.20	9139.99	119.85	309.02	2624.88	32745.69
विकास खण्डवार 2016-17								
रामनगर	50.23	170.67	8.75	92.85	0.06	0.75	1037.03	19088.74
कोटाबाग	23.75	88.48	1.47	17.18	4.03	4.10	315.48	2090.48
रामगढ	53.38	367.72	169.26	2480.04	15.44	78.62	0.00	0.00
भीमताल	104.45	1590.58	59.75	895.75	7.01	14.47	104.62	1155.18
बेतालघाट	60.43	438.90	37.37	565.99	13.98	62.47	137.76	616.54
धारी	36.15	308.68	296.97	4605.85	40.17	96.50	0.00	0.00
ओखलकाण्डा	155.95	530.87	35.63	482.33	39.16	52.11	43.72	163.41
हल्द्वानी	13.46	32.10	0.00	0.00	0.00		986.27	9631.34
योग जनपद	497.80	3528.00	609.20	9139.99	119.85	309.02	2624.88	32745.69

तालिका -70 क्रमशः 70/3

विकासखण्ड का नाम	फलदार वृक्ष प्रजातित्वार					
	लीची		अन्य फल		कुल योग	
	18	19	20	21	22	23
	क्षेत्रफल	उत्पादन	क्षेत्रफल	उत्पादन	क्षेत्रफल	उत्पादन
2014-15	1222.00	3381.00	923.00	6143.00	25596.00	112610.00
2015-16	1214.00	3255.00	948.00	9527.00	25635.00	112589.00
2016&17	1790.88	9254.00	1233.27	9818.43	10904.97	109465.92
विकास खण्डवार 2016-17						
रामनगर	1160.00	5427.40	421.55	3748.73	2686.97	28594.49
कोटाबाग	524.77	3220.63	263.71	1871.55	1168.19	7471.85
रामगढ	0.00	0.00	20.36	157.23	2503.49	29945.00
भीमताल	16.48	84.49	80.58	1069.84	429.17	5350.44
बेतालघाट	3.15	8.26	19.93	108.96	599.67	5387.38
धारी	0.00	0.00	62.05	203.35	1630.78	17660.73
ओखलकाण्डा	3.56	4.01	69.72	101.30	508.68	2325.92
हल्द्वानी	82.92	509.21	295.37	2557.47	1378.02	12730.12
योग	1790.88	9254.00	1233.27	9818.43	10904.97	109465.92

तालिका 71

विकास खण्ड वार फल/सब्जी/आलू का क्षेत्रफल एवं उत्पादकता वर्ष 2015-16

क्षेत्रफल-हेक्टेयर

उत्पादन-मैट्रिक टन में

उत्पादकता-मैट्रिक टन/हेक्टेयर

विकासखण्ड	फल			सब्जी			आलू		
	क्षेत्रफल	उत्पादन	उत्पादकता	क्षेत्रफल	उत्पादन	उत्पादकता	क्षेत्रफल	उत्पादन	उत्पादकता
1	2	3	4	5	6	7	8	9	10
2014-15	25596.00	112610.00	4.40	8875.80	85116.00	9.59	2529.00	56643.00	22.39
2015-16	25635.00	112589.00	4.39	8904.00	85038.00	9.55	2576.00	56717.00	22.01
2016-17	10904.94	109465.92	10.04	5888.53	59733.07	10.14	1843.91	26492.26	14.37
विकासखण्डवार 2016 - 17									
रामनगर	2686.97	28594.49	10.64	153.390	1103.15	7.19	91.30	1425.00	15.61
कोटाबाग	1168.19	7471.84	6.40	621.395	7937.90	12.77	66.37	570.70	8.60
रामगढ	2503.48	29945.00	11.96	663.977	7134.91	10.75	216.44	2503.99	11.57
भीमताल	429.17	5350.44	12.47	445.26	5491.67	12.33	83.00	1131.57	13.63
बेतालघाट	599.67	5387.38	8.98	583.77	4811.10	8.24	50.00	445.00	8.90
धारी	1630.78	17660.73	10.83	2102.77	16431.91	7.81	991.50	17838.00	17.99
ओखलकाण्डा	508.69	2325.92	4.57	339.85	2700.70	7.95	309.30	2251.00	7.28
हल्दानी	1378.02	12730.12	9.24	978.11	14121.73	14.44	36.00	327.00	9.08
योग	10904.97	109465.92	10.04	5888.53	59733.07	10.14	1843.91	26492.26	14.37

तालिका 72

विकासखण्डवार फल पौध वितरण वर्ष 2015-16

विकास खण्ड	सेव	आड़ू	खुबानी	प्लम	नाशपाती	अखरोट	नींबू प्रजाति	आम	लीची	अन्य	योग
1	2	3	4	5	6	7	8	9	10	11	12
2014-15	9563	35790	2767	5512	1535	4650	37982	19487	17302	11761	146349
2015-16	14916	45930	2152	4875	9643	1100	29050	59408	31792	17357	216223
2016-17	4393	28514	990	8920	960	1990	29262	24836	28462	5434	133761
विकास खण्डवार 2016-17											
रामनगर	-	-	-	-	-	-	-	1607	15000	1991	18598
कोटाबाग	100	1725	-	-	-	-	-	1685	5665	-	9175
रामगढ	2010	7275	300	2788	300	-	3700	-	-	200	16573
भीमताल	135	2514	-	900	45	200	4772	1728	419	1305	12018
बेतालघाट	-	5050	240	680	-	600	3634	2205	78	1338	13825
धारी	1623	6480	-	1900	455	-	3000	-	-	-	13458
ओखलकाण्डा	525	5470	450	2652	160	1190	4156	783	-	600	15986
हल्दानी	-	-	-	-	-	-	10000	16828	7300	-	34128
योग	4393	28514	990	8920	960	1990	29262	24836	28462	5434	133761

तालिका-73

31 मार्च, 2017 की स्थिति के अनुसार जनपद में पर्यटन से सम्बन्धित सूचनायें

क0सं0	मद	इकाई	विवरण
1	2	3	4
(क)	पर्यटन सुविधायें		
1.	मुख्य पर्यटन स्थल	संख्या	30
2.	पर्यटन आवास गृह	संख्या	14
3.	रैन बसेरा	संख्या	01
4.	पर्यटन आवास गृहों में उपलब्ध शैयायें	संख्या	585
5.	रैन बसेरों में उपलब्ध शैयायें	संख्या	10
6.	होटलों तथा पेइंग गैस्ट हाउसों की संख्या	संख्या	512
7.	धर्मशालाओं की संख्या (31 मार्च, 2017 तक)	संख्या	18
(ख)	पर्यटकों के आँकड़े (जनवरी से दिसम्बर 2016 तक)		
1.	पर्यटकों की कुल संख्या (तीर्थ यात्रियों सहित)	संख्या	873395
	भारतीय पर्यटक	संख्या	866164
	विदेशी पर्यटक	संख्या	7231
2.	महत्वपूर्ण राष्ट्रीय उद्यानों में कुल पर्यटक	संख्या	186719
	भारतीय पर्यटक	संख्या	182676
	विदेशी पर्यटक	संख्या	4043

तालिका 74

जनपद में विकास खण्डवार तोकों में पेयजल सुविधा की स्थिति

वर्ष/ विकासखण्ड	कुल तोकों की संख्या	नल/हैंडपम्प इण्डिया मार्क-2 लगाकर जल सम्पूर्ति के अन्तर्गत तोकों की संख्या			सामान्य प्रयोग में लाये जा रहे श्रोतों के अनुसार तोकों की संख्या			पेयजल सुविधा हेतु अभावग्रस्त तोकों की संख्या
		पूर्णतः आच्छादित	आंशिक आच्छादित	लाभान्वित जनसंख्या	कुआँ	हैंडपम्प	अन्य सुविधा	
1	2	3	4	5	6	7	8	9
2014-15	2748	2330	418	418123	-	-	-	46
2015-16	2748	2333	415	418123	-	-	-	-
2016-17	2702	2334	368	542302	-	-	-	-
विकास खण्डवार 2016-17								
रामनगर	158	122	36	119572	-	-	-	-
कोटाबाग	252	204	48	46105	-	-	-	-
रामगढ	339	315	24	40003	-	-	-	-
भीमताल	399	312	87	53075	-	-	-	-
बेतालघाट	264	196	68	41891	-	-	-	-
धारी	245	197	48	30420	-	-	-	-
ओखलकाण्डा	746	714	32	48667	-	-	-	-
हल्द्वानी	299	274	25	162569	-	-	-	-
योग ग्रामीण	2702	2334	368	542302	-	-	-	-
नगरीय	-	-	-	-	-	-	-	-
योग जनपद	2702	2334	368	542302	-	-	-	-