

तालिका 1
जनपद एक दृष्टि में

क्र०सं०	मद	इकाई	अवधि	विवरण
1	2	3	4	5
1	भौगोलिक क्षेत्रफल	वर्ग कि०मी०	2011	4251
2.1	जनसंख्या			
2.1.1	पुरुष	संख्या ह०में	2011	493.67
2.1.2	स्त्री	संख्या ह०में	2011	460.94
2.1.3	योग	संख्या ह०में	2011	954.61
2.1.4	ग्रामीण	संख्या ह०में	2011	582.87
2.1.5	नगरीय	संख्या ह०में	2011	371.73
2.1.6	अनुसूचित जाति	संख्या ह०में	2011	191.21
2.1.7	अनुसूचित जनजाति	संख्या ह०में	2011	7.5
2.2	साक्षर व्यक्तियों की संख्या			
2.2.1	कुल	संख्या ह०में	2011	696.5
2.2.2	पुरुष	संख्या ह०में	2011	385.78
2.2.3	स्त्री	संख्या ह०में	2011	310.72
3	निर्वाचन क्षेत्रों की संख्या			
3.1	लोक सभा	संख्या	2015-16	2(आंशिक)
3.2	विधान सभा	संख्या	2015-16	6
4	तहसीलों की संख्या	संख्या	2015-16	8
5	सामुदायिक विकास खण्ड	संख्या	2015-16	8
6	न्याय पंचायत	संख्या	2015-16	44
7	ग्रामपंचायत	संख्या	2015-16	511
8	ग्रामों की संख्या			
8.1	आबाद ग्रामों की संख्या	संख्या	2015-16	1052
8.2	गैर आबाद ग्रामों की संख्या	संख्या	2015-16	44
8.3	वन ग्राम	संख्या	2015-16	45
8.4	कुल ग्राम	संख्या	2015-16	1141
9	नगर एवं नगर समूह	संख्या	2015-16	11
10	नगर निगम	संख्या	2015-16	1
11	नगर पालिका परिषद	संख्या	2015-16	3
12	छावनी क्षेत्र	संख्या	2015-16	1
13	नगर पंचायत	संख्या	2015-16	3
14	सेन्सस टाउन	संख्या	2015-16	3
15	पुलिस स्टेशन			
15.1	ग्रामीण	संख्या	2015-16	4
15.2	नगरीय	संख्या	2015-16	10
16	बस स्टेशन/बस स्टॉप	संख्या	2015-16	815
17	रेलवे स्टेशन (हाल्ट सहित)	संख्या	2015-16	6
18	रेलवे लाइन की लम्बाई			
18.1	बड़ी लाइन	कि०मी०	2015-16	38
18.2	छोटी लाइन	कि०मी०	2015-16	--
19	डाकघर			
19.1	नगरीय	संख्या	2015-16	17
19.2	ग्रामीण	संख्या	2015-16	142
20	तारघर	संख्या	2015-16	---
21	टेलीफोन कनेक्शन	संख्या	2015-16	14804
22	व्यवसायिक बैंक			
22.1	राष्ट्रीयकृत बैंक शाखाएँ	संख्या	2015-16	128
22.2	अन्य	संख्या	2015-16	53
23	ग्रामीण बैंक शाखाएँ	संख्या	2015-16	37
24	सहकारी बैंक शाखाएँ	संख्या	2015-16	30
25	सहकारी कृषि एवं ग्राम्य विकास बैंक की शाखाएँ	संख्या	2015-16	2

तालिका-1 क्रमशः

क्र०सं०	मद	इकाई	अवधि	विवरण
1	2	3	4	5
26	सस्ते गल्ले की दुकान			
26.1	ग्रामीण	संख्या	2015-16	511
26.2	नगरीय	संख्या	2015-16	143
27	वायोगैस संयंत्र	संख्या	2015-16	4809
28	शीत भण्डार	संख्या		
29	कृषि			
29.1	शुद्ध बोया गया क्षेत्रफल	ह०हेक्टेयर	2014-15	43.59
29.2	एक बार से अधिक बोया गया क्षेत्रफल	ह०हेक्टेयर	2014-15	28
29.3	शुद्ध सिंचित क्षेत्रफल	ह०हेक्टेयर	2014-15	26.55
29.4	सकल सिंचित क्षेत्रफल	ह०हेक्टेयर	2014-15	38.68
29.5	कृषि उत्पादन			
29.5.1	खाद्यान्न	ह०मी०टन	2014-15	102.76
29.5.2	गन्ना	ह०मी०टन	2014-15	238.52
29.5.3	तिलहन	ह०मी०टन	2014-15	11.53
29.5.4	आलू	ह०मी०टन	2014-15	16.56
30	जलवायु			
30.1	वर्षा			
30.1.1	सामान्य	मि०मि०	2015	1283.6
30.1.2	वास्तविक	मि०मि०	2015	1228.6
30.2	तापमान			
30.2.1	उच्चतम	सेटीग्रेड	2015	30.2
30.2.2	न्यूनतम	सेटीग्रेड	2015	-2.4
31	सिंचाई			
31.1	नहरों की लम्बाई	कि०मी०	2015-16	828.69
31.2	राजकीय नलकूप	संख्या	2015-16	360
31.3	व्यक्तिगत नलकूप तथा पम्पसेट	संख्या	2015-16	484
32	पशुपालन			
32.1	कुल पशुधन	संख्या	2012	375172
32.2	पशु चिकित्सालय	संख्या	2015-16	29
32.3	पशुधन सेवा केन्द्र	संख्या	2015-16	98
32.4.1	कृत्रिम गर्भाधान केन्द्र	संख्या	2015-16	98
32.4.2	कृत्रिम गर्भाधान उपकेन्द्र	संख्या	2015-16	--
33	सहकारिता			
33.1	प्रारम्भिक कृषि ऋण समितियां	संख्या	2015-16	53
33.2	समितियों के सदस्य	संख्या ह०में	2015-16	72.69
34	उद्योग			
34.1	औद्योगिक अधिनियम 1948 के अन्तर्गत पंजीकृत कार्यरत कारखाने	संख्या	2015-16	158
34.2	लघु औद्योगिक इकाईयां			
34.2.1	संख्या	संख्या	2015-16	3660
34.2.2	कार्यरत व्यक्ति	संख्या	2015-16	15609
35	शिक्षा			
35.1	जूनियर बेसिक स्कूल	संख्या	2015-16	1296
35.2	सीनियर बेसिक स्कूल	संख्या	2015-16	306
35.3	उच्चतर माध्यमिक विद्यालय	संख्या	2015-16	238
35.4	महा विद्यालय	संख्या	2015-16	3
35.5	स्नातकोत्तर महा विद्यालय	संख्या	2015-16	3
35.6	विश्व विद्यालय	संख्या	2015-16	3
35.7	औद्योगिक प्रशिक्षण संस्थान	संख्या	2015-16	14
35.8	पॉलीटेकनिक	संख्या	2015-16	5

तालिका-1 क्रमशः

क्र०सं०	मद	इकाई	अवधि	विवरण
1	2	3	4	5
36	जनस्वास्थ्य			
36.1	चिकित्सालय एवं औषधालय			
36.1.1	ऐलोपैथिक	संख्या	2015-16	83
36.1.2	आयुर्वेदिक	संख्या	2015-16	36
36.1.3	होम्योपैथिक	संख्या	2015-16	14
36.1.4	यूनानी	संख्या	2015-16	--
36.2	प्राथमिक स्वास्थ्य केन्द्र	संख्या	2015-16	18
36.3.1	सामुदायिक स्वास्थ्य केन्द्र	संख्या	2015-16	8
36.3.2	परिवार एवं मातृ शिशु कल्याण केन्द्र	संख्या	2015-16	6
36.3.3	परिवार एवं मातृ शिशु कल्याण उपकेन्द्र	संख्या	2015-16	136
36.4	विशेष चिकित्सालय			
36.4.1	क्षय	संख्या	2015-16	3
36.4.2	कुष्ठ	संख्या	2015-16	--
36.4.3	संक्रामक रोग	संख्या	2015-16	--
37	पक्की सड़कों की लम्बाई			
37.1	कुल सड़कों की लम्बाई	कि०मी०	2015-16	4122.57
37.2	लो०नि०वि० द्वारा संघृत सड़कों की लम्बाई	कि०मी०	2015-16	2682.93
38	विद्युत			
38.1.1	विद्युतीकृत कुल ग्राम	संख्या	2015-16	1052
38.1.2	विद्युतीकृत आबाद ग्राम	संख्या	2015-16	1052
38.2	विद्युतीकृत नगर	संख्या	2015-16	11
38.3	विद्युतीकृत अनुसूचित जाति बस्तियां	संख्या	2015-16	--
38.4	विद्युतीकरण से असेवित अनु०जाति बस्तियां	संख्या	2015-16	48
39	नल/हैण्ड पम्प इण्डिया मार्क-2 लगाकर जल सम्पूर्ति के अन्तर्गत लाये गये			
39.1	ग्राम	संख्या	2015-16	1052
39.2	नगर	संख्या	2015-16	11
39.3	अभावग्रस्त ग्रामों की संख्या	संख्या	2015-16	--
39.4	नल/हैण्डपम्प द्वारा पेयजल आपूर्ति से असेवित अनु०जाति बस्तियों	संख्या	2015-16	--
40	मनोरंजन			
40.1	सिनेमागृह	संख्या	2015-16	9
40.2	सिनेमागृह में सीटों की संख्या	संख्या	2015-16	3295
41	राष्ट्रीय बचत में शुद्ध जमा धन	लाख रू०	2015-16	16003.43
42	जिला सेक्टर योजना पर कुल व्यय/परिव्यय			
42.1	परिव्यय	हजार रू०	2013-14	526500
			2014-15	526500
			2015-16	596700
42.2	व्यय	हजार रू०	2013-14	373652
			2014-15	526492
			2015-16	512267

तालिका 2

महत्वपूर्ण मदों के जिला विकास संकेतक

क्र०सं०	मद	अवधि	संकेतांक
1	2	3	
1	कुल जनसंख्या में नगरीय जनसंख्या का प्रतिशत	2011	38.94
2	जनसंख्या का घनत्व (प्रति वर्ग कि०मी०)	2011	225
3	2001-2011 दशक में जनसंख्या वृद्धि प्रतिशत	2001-11	25.13
4	कुल जनसंख्या में अनु०जाति/जनजाति का प्रतिशत	2011	20.81
5	राज्य की कुल अनु०जाति की जनसंख्या में जनपद में अनु०जा० के व्यक्तियों का प्रतिशत	2011	10.10
6	लिंगानुपात (प्रति हजार पुरुषों पर महिलाओं की संख्या)	2011	934
7	साक्षरता प्रतिशत		
7.1	कुल	2011	83.88
7.2	पुरुष	2011	90.07
7.3	स्त्री	2011	77.29
8	परिवार का औसत आकार		
8.1	ग्रामीण	2011	5
8.2	नगरीय	2011	5
8.3	योग	2011	5
9	कुल जनसंख्या में विकलांग व्यक्तियों का प्रतिशत	2011	1.69
10	कुल मुख्य कर्मकरों का जनसंख्या से प्रतिशत		
10.1	ग्रामीण	2011	32.85
10.2	नगरीय	2011	28.23
10.3	योग	2011	31.05
11	कृषि कर्मकरों का कुल जनसंख्या से प्रतिशत (कृषक तथा कृषि श्रमिक)	2011	12.66
12	कृषि श्रमिक करों का कुल जनसंख्या से प्रतिशत	2011	2.06
13	कुल मुख्य कर्मकरों का प्रतिशत		
13.1	कृषक	2011	34.15
13.2	कृषि श्रमिक	2011	6.62
13.3	पारिवारिक उद्योग	2011	2.32
13.4	अन्य	2011	56.92
14	समस्त जोतों में लघु एवं सीमान्त जोतों का प्रतिशत	2010-11	86.59
15	समस्त जोतों के अर्न्तगत क्षेत्रफल में लघु एवं सीमान्त जोतों के अर्न्तगत क्षेत्रफल का प्रतिशत	2010-11	55.33
16	सीमान्त जोतों का औसत आकार (हेक्टेयर)	2010-11	0.48
17	समस्त जोतों का औसत आकार (हेक्टेयर)	2010-11	1.10
18	प्रति 100 हे० प्रतिवेदित क्षेत्रफल पर पशुधन संख्या	2012	92
19	प्रति 1000 जनसंख्या पर पशुधन संख्या	2012	384
20	प्रति 100 जनसंख्या पर दूध देने वाले पशुओं की संख्या	2012	10
21	प्रति 1000 जनसंख्या पर कुक्कुट संख्या	2012	609
22	पंजीकृत कार्यरत कारखानों में प्रति लाख जनसंख्या पर लगे व्यक्तियों की संख्या	2015-16	582
23	पंजीकृत कार्यरत कारखानों में प्रति औद्योगिक श्रमिक एवं कर्मचारी पर उत्पादन का मूल्य	2015-16	--
24	पंजीकृत कार्यरत कारखानों में प्रति व्यक्ति औद्योगिक उत्पादन का मूल्य (रु०)	2015-16	--
25	प्रति औद्योगिक कर्मकर आवर्धित मूल्य (हजार रु०)	2015-16	--

तालिका-2(ब)

क्र०सं०	मद	2012-13	2013-14	2014-15
1	2	3	4	5
1	कुल प्रतिवेदित क्षेत्रफल में वनों के अन्तर्गत क्षेत्रफल का प्रतिशत	73.47	73.10	73.10
2	कुल प्रतिवेदित क्षेत्रफल में शुद्ध बोये गये क्षेत्रफल का प्रतिशत	10.90	10.79	10.68
3	फसल सघनता	1.66	1.68	1.64
4	सकल बोये गये क्षेत्रफल में वाणिज्यिक फसलों के अन्तर्गत क्षेत्रफल का प्रतिशत	16.35	17.06	18.04
5	खाद्यान फसलों की औसत उपज (कुन्तल)	27.92	25.34	22.91
6	प्र०हे० उर्वरक उपभोग (कि०ग्रा०)	124.23	108.51	119.09
7	प्रति व्यक्ति उत्पादन (कि०ग्रा०)			
7.1	अनाज	122.30	114.39	97.05
7.2	दाले	1.39	1.63	1.36
8	कृषि उपज का सकल मूल्य (रूपये में)			
8.1	प्रति हेक्टे० शुद्ध बोये गये क्षेत्रफल पर (प्रचलित भावों पर)	76709.65	56502.83	66480.34
8.2	प्रति व्यक्ति ग्रामीण (प्रचलित भावों पर)	3401.39	2436.13	2775.40
9	शुद्ध बोये गये क्षेत्रफल में शुद्ध सिंचित क्षेत्रफल का प्रतिशत	62.88	60.78	60.90
10	सकल बोये गये क्षेत्रफल में सकल सिंचित क्षेत्रफल का प्रतिशत	54.31	52.27	54.02
11	प्रति लाख शुद्ध बोये गये क्षेत्र पर कृषि उत्पादन मण्डियों की संख्या	6.78	4.54	4.59
12	प्रति हजार वर्ग कि०मी० पर शीतगृहों की संख्या			
क्र०सं०	मद	2013-14	2014-15	2015-16
13	प्रति लाख जनसंख्या पर प्रारम्भिक कृषि सहकारी ऋण समितियों की संख्या	5.19	5.08	4.96
14	प्रति लाख जनसंख्या पर सहकारी कृषि एवं ग्राम्य विकास बैंकों की संख्या	0.10	0.19	0.19
15	प्रति लाख जनसंख्या पर कृषि सहकारी क्रय विक्रय समितियों की संख्या	0.29	0.29	0.28
16	कुल आबाद ग्रामों में विद्युतीकृत ग्रामों का प्रतिशत	100	100	100
17	कुल विद्युत उपभोग में कृषि खण्ड में उपयुक्त विद्युत का प्रतिशत	7.80	1.89	1.54
18	प्रति व्यक्ति विद्युत उपभोग (किलो वाट घंटा)	663.83	555.70	569.81
19	प्रति हे० शुद्ध बोये गये क्षेत्र पर कृषि खण्ड में उपयुक्त विद्युत (कि०वा०घं०)	1201.22	251.59	--
20	प्रति लाख जनसंख्या पर स्कूल संख्या			
20.1	जूनियर बेसिक स्कूल	117.82	124.12	121.37
20.2	सीनियर बेसिक स्कूल	36.34	29.31	28.66
20.3	हायर सेकेन्ड्री स्कूल	26.54	22.79	22.29
20.4	डिग्री कॉलेज	0.20	0.38	0.28
20.5	स्नातकोत्तर महाविद्यालय	0.20	0.19	0.28
21	अध्यापक छात्र अनुपात			
21.1	जूनियर बेसिक स्कूल	32.47	23.40	21.45
21.2	सीनियर बेसिक स्कूल	31.20	47.18	49.68
21.3	हायर सेकेन्ड्री स्कूल	18.36	9.20	10.76
21.4	डिग्री कॉलेज	24.98	618.40	1041.00
21.5	स्नातकोत्तर महाविद्यालय	7.80	17.61	26.75

तालिका-2(ब) क्रमशः

क्र०सं०	मद	2013-14	2014-15	2015-16
1	2	3	4	5
22	प्रति लाख जनसंख्या पर एलोचिकि,औष तथा प्रास्वाके की सं०	10.58	10.34	10.21
23	प्रति लाख जनसंख्या पर एलोचिकि,औष तथा प्रास्वाके में शैय्याओं की सं०	193.53	189.24	185.05
24	प्रति परिवार एवं मातृ शिशु कल्याण केन्द्र/उपकेन्द्र पर औसत जनसंख्या	7507.41	7353.19	7519.88
25	ऋण जमा अनुपात	47.31	42.65	41.92
26	कुल ऋण वितरण में प्राथमिक क्षेत्र के ऋण वितरण का प्रतिशत	68.51	91.37	83.22
27	प्रति व्यक्ति जमा धनराशि (रूपये)	74276.11	74868.82	82339.68
28	प्रति व्यक्ति ऋण वितरण (रूपये)	35136.65	31932.87	34514.52
29	प्रति व्यक्ति प्राथमिक क्षेत्र में ऋण वितरण (रूपये)	24071.41	29177.05	28723.11
30	प्रति व्यक्ति (वाणिज्यक एवं ग्रामीण) शाखा पर जनसंख्या (हजार रू०)	6.30	5.02	4.90
31	प्रति हजार वर्ग कि०मी० क्षेत्र पर पक्की सड़कों की लम्बाई (कि०मी०)			
31.1	कुल	919.78	921.52	969.79
31.2	लोनिवि०	560.10	609.14	662.98
32	प्रति लाख जनसंख्या पर पक्की सड़कों की लम्बाई (कि०मी०)			
32.1	कुल	382.95	375.17	386.07
32.2	लोनिवि०	233.20	248.00	263.93
33	प्रति हजार वर्ग कि०मी० क्षेत्र पर रेलवे लाइन की लम्बाई (कि०मी०)	8.94	8.94	8.94
34	प्रति सस्ते गल्ले की दुकान पर सेवित जनसंख्या (हजार में)	1.65	1.67	1.63
35	प्रति लाख जनसंख्या पर तारघरों की संख्या	--	--	--
36	प्रति लाख जनसंख्या पर टेलिफोन कनेक्शनों की संख्या	8013.16	1561.84	1386.37
37	प्रति लाख जनसंख्या पर डाकघरों की संख्या	16.45	15.23	14.89
38	प्रति सिनेमा गृह पर जनसंख्या हजार में	255.25	130.52	118.65
39	प्रति व्यक्ति जिला योजना व्यय/परिव्यय (रू०)			
39.1	परिव्यय	515.67	504.24	558.80
39.2	वास्तविक व्यय	366.36	504.23	479.73

तालिका 3
कुछ प्रमुख मर्दों के विकास खण्डवार संकेतक

क्र०सं०	विकासखण्ड	जनसंख्या का घनत्व प्रति वर्ग किमी० 2011	अनु०जाति/जनजाति का कुल जनसंख्या से प्रतिशत 2011	कुल मुख्य कर्मकरों का कुल जनसंख्या से प्रतिशत 2011	कृषि में लगे कर्मकरों का कुल मुख्य कर्मकरों से प्रतिशत 2011	पारिवारिक उद्योग में लगे कर्मकरों का कुल मुख्य कर्मकरों से प्रतिशत 2011	साक्षर व्यक्तियों का कुल जनसंख्या से प्रतिशत 2011
1	2	3	4	5	6	7	8
1	रामनगर	383	30.53	25.86	54.64	2.30	78.97
2	कोटाबाग	386	22.60	36.28	74.80	2.11	83.96
3	रामगढ	280	33.57	41.53	76.00	0.80	86.13
4	भीमताल	315	26.00	30.70	49.55	2.26	87.73
5	बेतालघाट	290	30.68	38.55	75.83	1.33	83.37
6	धारी	292	41.13	37.68	88.65	0.31	84.54
7	ओखलकाण्डा	289	21.54	34.87	81.19	1.60	76.94
8	हल्द्वानी	554	13.93	32.17	48.67	2.92	87.18
	समस्त विकासखण्ड	368	24.43	33.39	64.58	1.98	83.96

तालिका-3 क्रमशः 3/2

क्र०सं०	विकासखण्ड का नाम	सकल बोये गये क्षेत्रफल का शुद्ध बोये क्षेत्रफल से प्रतिशत			खाद्यान फसलों के अन्तर्गत क्षेत्रफल का सकल बोये क्षेत्रफल से प्रतिशत		
		2000-01	2013-14	2014-15	2000-01	2013-14	2014-15
1	2	9	10	11	12	13	14
1	रामनगर	206.45	180.23	177.95	64.48	59.45	64.46
2	कोटाबाग	150.98	163.87	172.57	78.92	92.74	85.00
3	रामगढ	119.98	142.33	129.67	70.70	54.58	48.60
4	भीमताल	127.16	134.94	127.48	76.97	73.82	70.50
5	बेतालघाट	144.25	162.75	141.63	91.05	69.20	72.28
6	धारी	122.43	156.83	141.78	60.27	42.88	39.89
7	ओखलकाण्डा	162.88	186.54	160.01	68.51	58.43	60.12
8	हल्द्वानी	201.87	180.23	187.85	68.87	57.08	54.64
	समस्त विकासखण्ड	167.39	168.50	164.23	70.55	63.03	62.66

तालिका-3 क्रमशः 3/3

क्र०सं०	विकासखण्ड का नाम	प्रति हे० सकल बोये गये क्षेत्रफल पर उर्वरक का उपभोग (कि०ग्रा०)			सकल सिंचित क्षेत्रफल का शुद्ध सिंचित क्षेत्रफल से प्रतिशत		
		2000-01	2013-14	2014-15	2000-01	2013-14	2014-15
1	2	15	16	17	18	19	20
1	रामनगर	202.49	226.46	225.39	214.69	179.37	179.60
2	कोटाबाग	61.13	124.86	131.39	121.26	123.80	124.18
3	रामगढ	19.06	10.66	3.36	219.03	178.43	189.69
4	भीमताल	17.64	7.26	7.09	162.24	160.07	170.36
5	बेतालघाट	17.23	14.51	9.61	148.44	196.07	209.29
6	धारी	31.82	13.62	10.42	190.63	161.81	171.61
7	ओखलकाण्डा	10.37	7.64	2.89	170.01	159.65	170.40
8	हल्द्वानी	174.09	171.20	228.26	106.29	119.66	119.86
	समस्त विकासखण्ड	110.93	114.94	135.76	151.36	144.90	145.68

तालिका-3 क्रमशः 3/4

क्र०सं०	विकासखण्ड का नाम	शुद्ध सिंचित क्षेत्रफल का शुद्ध बोये गये क्षेत्रफल से प्रतिशत			राजकीय नहरों द्वारा शुद्ध सिंचित क्षेत्रफल का कुल शुद्ध सिंचित क्षेत्रफल से प्रतिशत		
		2000-01	2013-14	2014-15	2000-01	2013-14	2014-15
1	2	21	22	23	24	25	26
1	रामनगर	74.00	99.07	99.53	88.76	76.48	78.74
2	कोटाबाग	87.96	98.81	92.15	77.26	84.54	90.85
3	रामगढ	25.23	9.46	9.20	95.96	70.85	98.75
4	भीमताल	33.55	7.07	6.85	98.42	81.52	98.93
5	बेतालघाट	46.56	9.60	9.22	99.46	86.89	98.93
6	धारी	31.80	11.27	10.95	97.37	71.43	99.05
7	ओखलकाण्डा	20.60	7.61	7.12	97.65	61.96	98.13
8	हल्द्वानी	95.91	99.38	99.37	72.52	75.23	78.15
	समस्त विकासखण्ड	61.49	60.78	60.90	82.86	77.43	82.03

तालिका-3 क्रमशः 3/5

क्र०सं०	विकासखण्ड का नाम	कुल नलकूपों द्वारा शुद्ध सिंचित क्षेत्रफल का कुल शुद्ध सिंचित क्षेत्रफल से प्रतिशत			प्रति सौ आबाद ग्रामों पर बायो गैस संयंत्रों की संख्या		
		2000-01	2013-14	2014-15	2000-01	2014-15	2015-16
1	2	27	28	29	30	31	32
1	रामनगर	7.51	23.52	21.26	531.02	189.71	189.71
2	कोटाबाग	20.30	15.46	9.15	202.63	667.47	667.47
3	रामगढ	--	--	--	124.00	161.79	161.79
4	भीमताल	--	--	--	165.42	2426.85	2426.85
5	बेतालघाट	--	--	--	55.90	102.34	102.34
6	धारी	--	--	--	248.94	321.74	321.74
7	ओखलकाण्डा	--	--	--	11.43	17.92	17.92
8	हल्द्वानी	26.94	24.77	21.85	1006.80	135.98	135.98
	समस्त विकासखण्ड	15.26	20.98	17.90	402.25	457.13	457.13

तालिका-3 क्रमशः 3/6

क्र०सं०	विकास खण्ड का नाम	विद्युतीकृत ग्रामों का कुल आबाद ग्रामों से प्रतिशत		
		2000-01	2014-15	2015-16
1	2	33	34	35
1	रामनगर	94.12	100	100
2	कोटाबाग	91.23	100	100
3	रामगढ	89.60	100	100
4	भीमताल	97.27	100	100
5	बेतालघाट	93.02	100	100
6	धारी	100.00	100	100
7	ओखलकाण्डा	93.33	100	100
8	हल्द्वानी	100.00	100	100
	समस्त विकासखण्ड	95.48	100	100

तालिका-3 क्रमशः 3/7

क्र०सं०	विकासखण्ड का नाम	प्रति लाख जनसंख्या पर कुल पक्की सड़कों की लम्बाई (कि०मी०)			प्रति हजार वर्ग कि०मी० पर कुल पक्की सड़कों की लम्बाई (कि०मी०)		
		2000-01	2014-15	2015-16	2000-01	2014-15	2015-16
1	2	36	37	38	39	40	41
1	रामनगर	1046.52	803.12	853.39	4041.67	3075.12	3267.61
2	कोटाबाग	1032.31	695.88	759.40	2654.14	2685.20	2930.30
3	रामगढ़	783.06	798.39	838.56	1830.99	2239.44	2352.11
4	भीमताल	785.85	787.81	845.45	3138.39	2484.85	2666.67
5	बेतालघाट	648.56	698.21	746.36	1608.39	2027.97	2167.83
6	धारी	794.56	889.74	922.69	1875.00	2596.15	2692.31
7	ओखलकाण्डा	586.04	684.78	703.39	1317.37	1982.04	2035.93
8	हल्द्वानी	573.79	620.84	649.00	3379.08	3440.00	3596.00
	समस्त विकासखण्ड	761.64	721.44	762.85	2455.56	2651.61	2803.84

तालिका-3 क्रमशः 3/8

क्र०सं०	विकासखण्ड का नाम	प्रति लाख जनसंख्या पर लो०नि०वि० द्वारा संघृत पक्की सड़कों की लम्बाई (कि०मी०)			प्रति हजार वर्ग कि०मी० पर लो०नि०वि० द्वारा संघृत पक्की सड़कों की लम्बाई (कि०मी०)		
		2000-01	2014-15	2015-16	2000-01	2014-15	2015-16
1	2	42	43	44	45	46	47
1	रामनगर	350.64	429.11	429.11	1354.17	1643.05	1643.05
2	कोटाबाग	350.93	279.61	350.50	902.26	1078.93	1352.50
3	रामगढ़	698.73	692.08	692.09	1633.80	1941.25	1941.27
4	भीमताल	620.69	558.01	558.02	2478.72	1760.04	1760.06
5	बेतालघाट	400.42	503.65	503.65	993.01	1462.87	1462.87
6	धारी	521.55	480.95	478.45	1230.77	1396.11	1396.06
7	ओखलकाण्डा	359.62	564.61	564.62	808.38	1634.22	1634.25
8	हल्द्वानी	248.60	551.33	649.86	1464.05	3054.84	3600.76
	समस्त विकासखण्ड	404.65	501.36	537.96	1304.63	1842.72	1977.26

तालिका-3 क्रमशः 3/9

क्र०सं०	विकासखण्ड का नाम	प्रति लाख जनसंख्या पर एलोपैथिक चिकित्सालय / औषधालय एवं प्राथमिक स्वास्थ्य केन्द्रों तथा सामुदायिक स्वा केन्द्रों की संख्या			प्रति लाख जनसंख्या पर एलोपैथिक चिकित्सालय/औषधालय एवं प्राथमिक स्वास्थ्य केन्द्रों में उपलब्ध शैय्याओं की संख्या		
		2000-01	2014-15	2015-16	2000-01	2014-15	2015-16
1	2	48	49	50	51	52	53
1	रामनगर	10.79	7.36	7.36	43.16	29.43	29.43
2	कोटाबाग	11.70	6.32	6.32	52.64	66.37	66.37
3	रामगढ़	27.11	25.11	25.11	168.66	120.51	120.51
4	भीमताल	10.66	13.45	13.45	58.61	891.57	891.57
5	बेतालघाट	19.74	16.85	16.85	1201.25	192.61	192.61
6	धारी	24.45	13.18	13.18	179.28	138.40	138.40
7	ओखलकाण्डा	15.98	12.41	12.41	63.93	49.65	49.65
8	हल्द्वानी	12.21	5.78	5.78	142.06	23.10	23.10
	समस्त विकासखण्ड	15.22	10.49	10.49	213.10	152.59	152.59

तालिका-3 क्रमशः 3/10

क्र०सं०	विकासखण्ड का नाम	प्रति लाख जनसंख्या पर प्राथमिक स्वास्थ्य केन्द्रों की संख्या			प्रति लाख जनसंख्या पर जू०बेसिक स्कूलों की संख्या		
		2000-01	2014-15	2015-16	2000-01	2014-15	2015-16
1	2	54	55	56	57	58	59
1	रामनगर	5.39	3.68	3.68	187.01	231.74	231.74
2	कोटाबाग	2.92	--	--	269.05	161.18	161.18
3	रामगढ	6.02	--	--	313.22	306.30	306.30
4	भीमताल	2.66	1.92	1.92	367.62	255.56	255.56
5	बेतालघाट	2.82	2.41	2.41	355.30	322.62	322.62
6	धारी	4.07	3.30	3.30	289.30	273.51	273.51
7	ओखलकाण्डा	5.33	4.14	4.14	383.59	345.49	345.49
8	हल्द्वानी	4.44	4.33	4.33	176.46	195.64	195.64
	समस्त विकासखण्ड	4.31	2.83	2.83	269.39	242.40	242.40

तालिका-3 क्रमशः 3/11

क्र०सं०	विकासखण्ड का नाम	प्रति लाख जनसंख्या पर सीनियर बेसिक स्कूलों की संख्या			प्रति लाख जनसंख्या पर हायर सेकेन्डरी स्कूलों की संख्या		
		2000-01	2014-15	2015-16	2000-01	2014-15	2015-16
1	2	60	61	62	63	64	65
1	रामनगर	68.33	57.63	57.63	19.78	49.05	49.05
2	कोटाबाग	78.96	30.02	30.02	23.40	34.76	34.76
3	रामगढ	99.39	60.26	60.26	36.14	55.23	55.23
4	भीमताल	98.56	73.02	73.02	26.64	46.12	46.12
5	बेतालघाट	87.42	74.64	74.64	33.84	45.74	45.74
6	धारी	69.27	62.61	62.61	44.82	36.25	36.25
7	ओखलकाण्डा	114.54	78.61	78.61	31.97	53.79	53.79
8	हल्द्वानी	53.27	23.82	23.82	18.87	33.93	33.93
	समस्त विकासखण्ड	78.69	50.26	50.26	26.71	42.59	42.59

तालिका-3 क्रमशः 3/12

क्र०सं०	विकासखण्ड का नाम	प्रति व्यवसायिक बैंक शाखा पर जनसंख्या		
		2000-01	2014-15	2015-16
1	2	66	67	68
1	रामनगर	13903	5097	5097
2	कोटाबाग	8549	7031	5753
3	रामगढ	5534	5690	4979
4	भीमताल	5363	2739	2739
5	बेतालघाट	5910	6923	5934
6	धारी	6136	4335	4335
7	ओखलकाण्डा	9385	8056	8056
8	हल्द्वानी	15017	7291	6296
	समस्त विकासखण्ड	8493	5567	5161

I-सामान्य सूचनार्थे

तालिका 4

जनपद के विकासखण्डवार कुछ सामान्य सूचनार्थे वर्ष 2015-16

विकास खण्ड का नाम	तहसील का नाम	सम्बन्धित लोक सभा क्षेत्र का क्रमांक व नाम	सम्बन्धित विधानसभा क्षेत्र का क्रमांक व नाम	जिला मुख्यालय से विकास खण्ड की दूरी	ग्राम पंचायत विकास अधिकारी क्षेत्र संख्या
1	2	3	4	5	6
रामनगर	रामनगर	02 गढवाल	61-रामनगर	65	53
कोटाबाग	नैनीताल	04 नैनीताल ऊधमसिंह नगर	58- नैनीताल (आंशिक)	63	56
	कालाढूगी		60- कालाढूगी (आंशिक)		
रामगढ	नैनीताल	04 नैनीताल ऊधमसिंह नगर	57-भीमताल (आंशिक)	58	60
	कोश्याकटौली		58-नैनीताल (आंशिक)		
भीमताल	नैनीताल	04 नैनीताल ऊधमसिंह नगर	58-नैनीताल (आंशिक)	22	65
			60- कालाढूगी (आंशिक)		
			57-भीमताल (आंशिक)		
बेतालघाट	कोश्याकटौली	04 नैनीताल ऊधमसिंह नगर	58- नैनीताल (आंशिक)	62	77
	बेतालघाट				
धारी	धारी	04 नैनीताल ऊधमसिंह नगर	57-भीमताल (आंशिक)	30	37
ओखलकाण्डा	धारी	04 नैनीताल ऊधमसिंह नगर	57 -भीमताल (आंशिक)	72	79
हल्द्वानी	हल्द्वानी	04 नैनीताल ऊधमसिंह नगर	59- हल्द्वानी (आंशिक)	45	84
	लालकुआ		56- लालकुआ (आंशिक)		
			60- कालाढूगी (आंशिक)		
योग ग्रामीण					511
नगरीय					0
योग जनपद					511

विकासखण्ड का नाम	विकास खण्ड कार्यालय से निकटतम रेलवे स्टेशन की दूरी		सिनेमाघर संख्या	पुलिस स्टेशन (थाना) संख्या	सस्ते गल्ले की दुकानों की संख्या
	नाम	दूरी (कि०मी०)			
1	8	9	10	11	12
रामनगर	रामनगर	2	0	1	70
कोटाबाग	रामनगर	22	0	0	39
रामगढ	काठगोदाम	77	0	1	38
भीमताल	काठगोदाम	23	0	0	65
बेतालघाट	काठगोदाम	85	0	1	52
धारी	काठगोदाम	40	0	0	22
ओखलकाण्डा	काठगोदाम	93	0	0	81
हल्द्वानी	हल्द्वानी	4	0	1	144
योग ग्रामीण			0	4	511
नगरीय			9	10	143
योग जनपद			9	14	654

तालिका 5

जनपद में जनगणना 2011 एवं उसके बाद आधार भूत आंकड़ा सर्वेक्षण 2015-2016 के अनुसार ग्रामों का

विकास खण्डवार विवरण

विकासखण्ड	जनगणना 2011 के अनुसार ग्रामों की संख्या			31-3-2016 की स्थिति के अनुसार ग्रामों की संख्या			2011 की जनगणना के बाद नगर क्षेत्र में स्थानान्तरित ग्रामों की संख्या एवं उनके नाम	अभ्युक्ति
	आबाद	गैर आबाद	कुल	आबाद	गैर आबाद	कुल		
1	2	3	4	5	6	7	8	9
रामनगर	136	0	136	136	0	136	0	
कोटाबाग	166	0	166	166	0	166	0	
रामगढ	123	7	130	123	7	130	0	
भीमताल	108	0	108	108	0	108	0	
बेतालघाट	128	5	133	128	5	133	0	
धारी	46	0	46	46	0	46	0	
ओखलकाण्डा	106	1	107	106	1	107	0	
हल्द्वानी	239	3	242	239	3	242	0	
योग ग्रामीण	1052	16	1068	1052	16	1068	0	
वन	45	28	73	45	28	73	0	
योग जनपद	1097	44	1141	1097	44	1141	0	

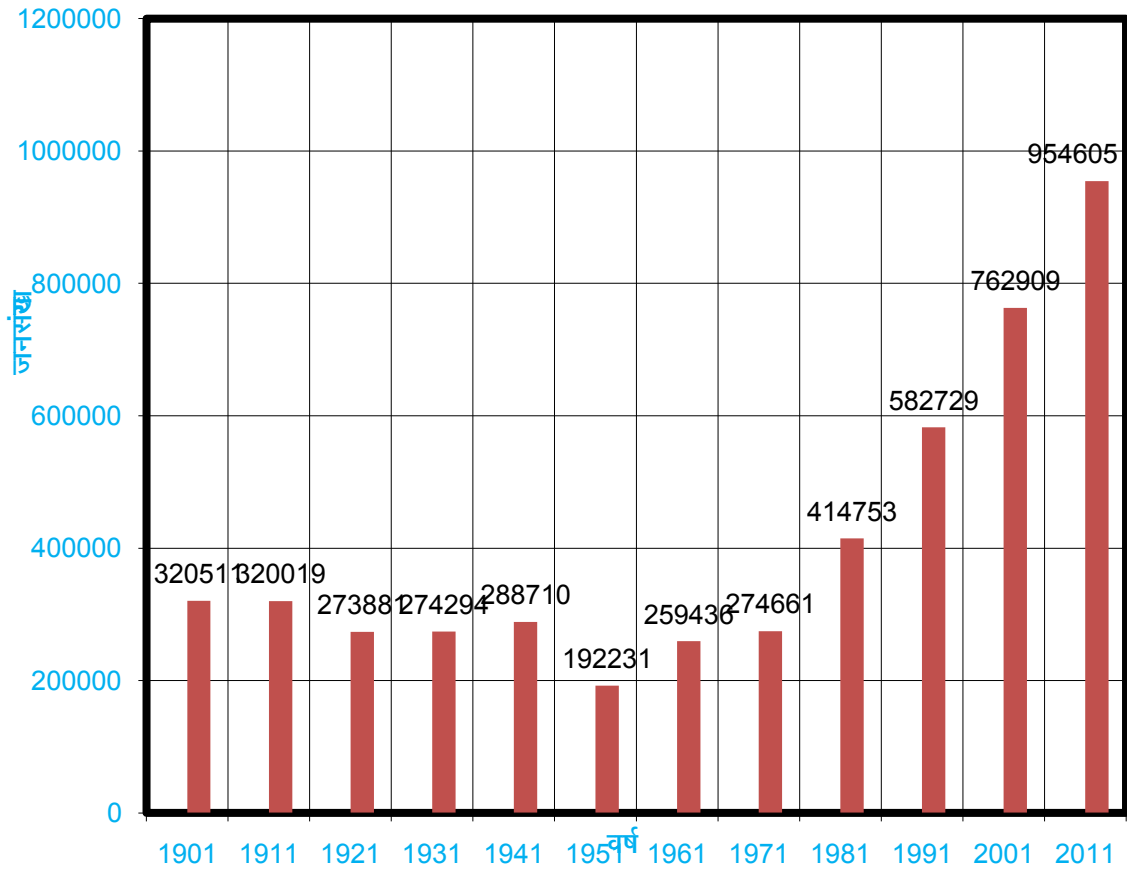
II-क्षेत्रफल एवं जनसंख्या

तालिका 6

जनपद की ग्रामीण जनसंख्या की प्रति 10 वर्ष की जनसंख्या वृद्धि (जनगणना-2011)

वर्ष/विकासखण्ड	ग्रामीण जनसंख्या			गत दशक में प्रतिशत वृद्धि
	व्यक्ति	पुरुष	स्त्री	
1	2	3	4	5
1991	391740	205788	185952	25.9
2001	493859	256956	236903	26.07
2011	582871	299257	283614	18.02
विकास खण्डवार 2011				
रामनगर	81557	41487	40070	15.13
कोटाबाग	63283	32336	30947	56.06
रामगढ	39830	20423	19407	7.61
भीमताल	52043	26966	25077	7.3
बेतालघाट	41535	20518	21017	3.82
धारी	30346	15677	14669	15.77
ओखलकाण्डा	48337	24427	23910	11.84
हल्द्वानी	138521	71934	66587	23.92
योग विकास खण्ड	495452	253768	241684	18.49
वन	87419	45489	41930	15.43
योग ग्रामीण	582871	299257	283614	18.02

जनपद की जनसंख्या में जनगणना के अनुसार 1901 से प्रति दशक
जनसंख्या में वृद्धि



तालिका 7

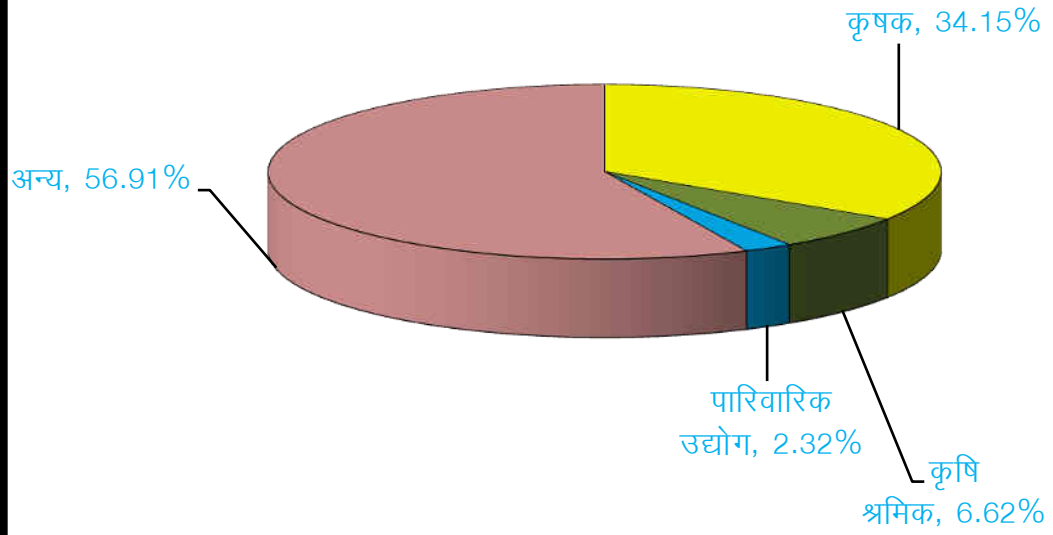
जनपद में विकास खण्डवार क्षेत्रफल, आवासीय मकान एवं परिवार, अनुजाति एवं जनजाति की संख्या

वर्ष/ विकासखण्ड	क्षेत्रफल वर्ग (कि०मी०)	आवासीय मकानों की संख्या	परिवारों की संख्या	कुल जनसंख्या		
				कुल	पुरुष	स्त्री
1	2	3	4	5	6	7
1991	3422	99738	107892	582729	310061	272668
2001	3422	188535	142113	762909	400254	362655
2011	4251	274724	191383	954605	493666	460939
विकास खण्डवार 2011						
रामनगर	213	--	15872	81557	41487	40070
कोटाबाग	164	--	12624	63283	32336	30947
रामगढ	142	--	7947	39830	20423	19407
भीमताल	165	--	10566	52043	26966	25077
बेतालघाट	143	--	8577	41535	20518	21017
धारी	104	--	5323	30346	15677	14669
ओखलकाण्डा	167	--	8490	48337	24427	23910
हल्द्वानी	250	--	28517	138521	71934	66587
समस्त विकास खण्ड	1348	--	97916	495452	253768	241684
वन	2858	--	17038	87419	45489	41930
ग्रामीण क्षेत्र	4206	178011	114954	582871	299257	283614
नगरीय	45	96713	76429	371734	194409	177325
योग जनपद	4251	274724	191383	954605	493666	460939

तालिका-7 क्रमशः 7/2

वर्ष/ विकासखण्ड	अनुसूचित जाति की जनसंख्या			अनुसूचित जनजाति की जनसंख्या		
	कुल	पुरुष	स्त्री	कुल	पुरुष	स्त्री
1	8	9	10	11	12	13
1991	114676	60704	53972	3392	1739	1653
2001	148184	77938	70246	4961	2568	2393
2011	191206	98824	92382	7495	3801	3694
विकास खण्डवार 2011						
रामनगर	21177	10881	10296	3724	1826	1898
कोटाबाग	14220	7349	6871	82	66	16
रामगढ	13265	6794	6471	107	62	45
भीमताल	13429	6910	6519	100	60	40
बेतालघाट	12681	6419	6262	60	32	28
धारी	12434	6516	5918	46	22	24
ओखलकाण्डा	10401	5400	5001	10	7	3
हल्द्वानी	18086	9344	8742	1205	613	592
समस्त विकास खण्ड	115693	59613	56080	5334	2688	2646
वन	22213	11524	10689	446	246	200
ग्रामीण क्षेत्र	137906	71137	66769	5780	2934	2846
नगरीय	53300	27687	25613	1715	867	848
योग जनपद	191206	98824	92382	7495	3801	3694

मुख्य कर्मकरों में विभिन्न कर्मकरों का प्रतिशत वर्ष 2011



तालिका 8

जनपद में विकास खण्डवार जनसंख्या का आर्थिक वर्गीकरण

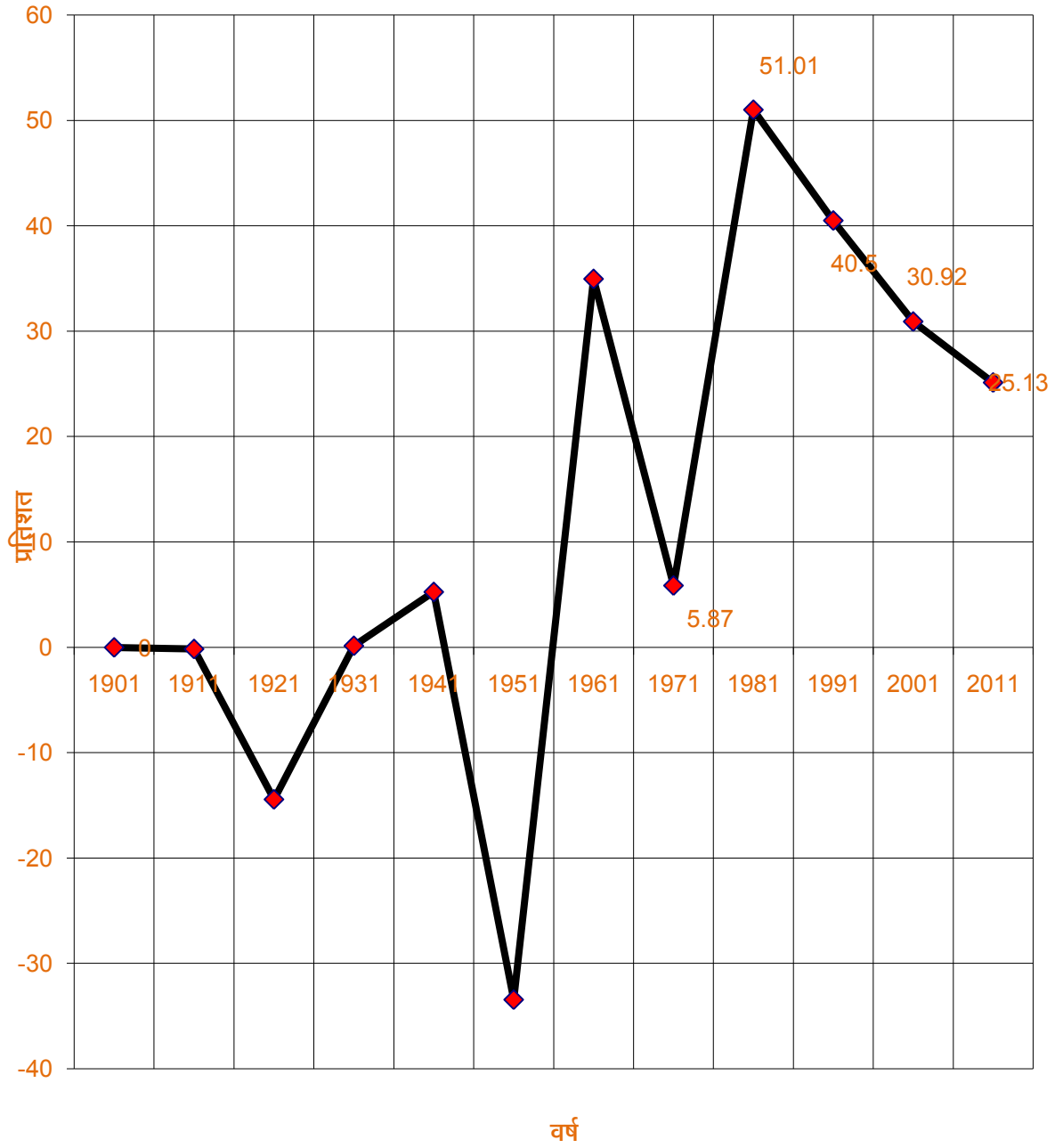
वर्ष/ विकासखण्ड	मुख्य कर्मकर					सीमान्त कर्मकर	कुल कर्मकर
	कृषक	कृषि श्रमिक	पारिवारिक उद्योग	अन्य	कुल		
1	2	3	4	5	6	7	8
1991	98756	16127	1747	89609	206239	32254	238493
2001	88796	11895	3833	116471	220995	57952	278947
2011	101221	19618	6873	168712	296424	79757	376181
विकास खण्डवार 2011							
रामनगर	7189	4333	484	9082	21088	8587	29675
कोटाबाग	14396	2780	485	5301	22962	7527	30489
रामगढ	11932	640	132	3839	16543	3973	20516
भीमताल	7330	587	361	7699	15977	6062	22039
बेतालघाट	11650	491	213	3657	16011	4652	20663
धारी	9885	250	36	1262	11433	7115	18548
ओखलकाण्डा	13365	318	270	2901	16854	9624	26478
हल्द्वानी	15293	6395	1299	21574	44561	7711	52272
समस्त विकास खण्ड	91040	15794	3280	55315	165429	55251	220680
वन	8677	2742	901	13726	26046	11925	37971
ग्रामीण क्षेत्र	99717	18536	4181	69041	191475	67176	258651
नगरीय	1504	1082	2692	99671	104949	12581	117530
योग जनपद	101221	19618	6873	168712	296424	79757	376181

तालिका 9

जनपद में जनगणना के अनुसार प्रतिदशक आबाद ग्रामों की संख्या, जनसंख्या तथा प्रतिदशक प्रतिशत अन्तर (1901_2011)

जनगणना वर्ष	आबाद ग्रामों की संख्या	जनसंख्या			प्रति दशक प्रतिशत अन्तर		
		कुल	ग्रामीण	नगरीय	कुल	ग्रामीण	नगरीय
1	2	3	4	5	6	7	8
1901	1513	320511	281445	39066	--	--	--
1911	1831	320019	278836	41183	-0.15	-0.93	5.42
1921	1336	273881	229105	44776	-14.42	-17.84	8.72
1931	1442	274294	226830	47464	0.15	-0.99	6
1941	1136	288710	221909	66801	5.26	-2.17	40.74
1951	1040	192231	142585	49646	-33.42	-35.75	-25.68
1961	1045	259436	190893	68543	34.96	33.88	38.06
1971	1079	274661	195096	79565	5.87	2.2	16.08
1981	1082	414753	299070	115683	51.01	53.29	45.39
1991	1095	582729	391740	190989	40.5	30.99	65.1
2001	1091	762909	493859	269050	30.92	26.07	40.87
2011	1097	954605	582871	371734	25.13	18.02	38.17

जनपद की जनसंख्या में प्रति दशक प्रतिशत अन्तर



तालिका 10

जनपद में मातृभाषा के अनुसार जनसंख्या (जनगणना -1991)

भाषायें	कुल	कुल जनसंख्या का प्रतिशत
1	2	3
1-हिन्दी	1166178	75.84
2-उर्दू	164850	10.72
3-पंजाबी	109203	7.10
4-बंगाली	82601	5.37
5-अन्य	14776	0.96
योग	1537608	100.00

टिप्पणी - जनपद ऊधमसिंह नगर की जनसंख्या सम्मिलित है उपरोक्त आंकड़ों संस्थागत परिवारों की भाषा सम्बन्धी आंकड़े सम्मिलित न होने के कारण इनका मिलान कुल जनसंख्या से नहीं हुआ।

तालिका 11

जनपद में प्रमुख धर्मानुसार जनसंख्या (जनगणना -2011)

प्रमुख धार्मिक सम्प्रदाय	जनसंख्या			कुल जनसंख्या में प्रतिशत
	कुल	ग्रामीण	नगरीय	
1	2	3	4	5
1-हिन्दू	809717	546470	263247	84.82
2-मुस्लिम	120742	21454	99288	12.65
3-इसाई	5091	2382	2709	0.53
4-सिक्ख	17419	11822	5597	1.82
5-बौद्ध	570	183	387	0.06
6-जैन	356	75	281	0.04
7-अन्य	181	151	30	0.02
8-धर्म नहीं बताया	529	334	195	0.06
योग	954605	582871	371734	100.00

तालिका 12
जनपद में आयु वर्गानुसार जनसंख्या (जनगणना 2011)

आयु वर्ग	कुल		ग्रामीण		नगरीय	
	पुरुष	स्त्रियां	पुरुष	स्त्रियां	पुरुष	स्त्रियां
1	2	3	4	5	6	7
सभी आयु	493666	460939	299257	283614	194409	177325
00-09	95152	85521	60522	54846	34630	30675
10-14	53986	48117	33586	30747	20400	17370
15-19	54781	48624	32994	29640	21787	18984
20-24	48516	46176	28165	27486	20351	18690
25-29	40627	41048	23675	24492	16952	16556
30-34	35823	34512	21065	20330	14758	14182
35-39	33618	33079	19632	19508	13986	13571
40-44	28929	27273	17004	16146	11925	11127
45-49	25713	24148	15114	14374	10599	9774
50-54	20963	18745	12344	11295	8619	7450
55-59	15215	15077	9073	9508	6142	5569
60-64	15004	13799	9672	8894	5332	4905
65-69	9646	9191	6091	6002	3555	3189
70-74	6844	6524	4512	4351	2332	2173
75-79	3517	3493	2302	2290	1215	1203
>=80	4274	4761	2848	3161	1426	1600
आयु नहीं बतायी	1058	851	658	544	400	307

टिप्पणी- सभी आयु में आयु नहीं बतायी के आँकड़े सम्मिलित हैं।

तालिका 13
जनपद में आयु वर्गानुसार एवं वैवाहिक स्थिति के अनुसार स्त्री/पुरुष की संख्या (जनगणना 2011)

आयु वर्ग	अविवाहित		शादीशुदा		विधवा/विधुर		तलाकशुदा/सम्बन्ध विच्छेद	
	स्त्री	पुरुष	स्त्री	पुरुष	स्त्री	पुरुष	स्त्री	पुरुष
1	2	3	4	5	6	7	8	9
सभी आयु	208708	273537	216496	210677	34347	8611	1388	841
00-09	85521	95152	--	--	--	--	--	--
10-14	47248	53433	775	483	45	25	49	45
15-19	43964	53590	4529	1108	68	38	63	45
20-24	21544	40454	24318	7947	175	60	139	55
25-29	5823	18575	34599	21850	463	120	163	82
30-34	1637	5811	31906	29716	761	187	208	109
35-39	649	1882	30886	31333	1364	285	180	118
40-44	370	947	24651	27486	2100	384	152	112
45-49	248	593	20846	24476	2932	554	122	90
50-54	186	403	15001	19835	3449	663	109	62
55-59	146	288	11438	14116	3423	772	70	39
60-64	265	489	8002	13285	5479	1193	53	37
65-69	344	572	4620	7914	4194	1140	33	20
70-74	141	263	2302	5493	4057	1075	24	13
75-79	52	94	1098	2636	2336	781	7	6
>=80	211	370	1115	2578	3421	1320	14	6
आयु नहीं बतायी	359	621	410	421	80	14	2	2

तालिका 14

जनपद में आयु वर्गानुसार एवं शैक्षिक स्तरवार स्त्री/पुरुष की संख्या (जनगणना-2011)

आयु वर्ग	निरक्षर		साक्षर (बिना शैक्षिक स्तर)		प्राइमरी स्तर तक	
	पुरुष	स्त्री	पुरुष	स्त्री	पुरुष	स्त्री
1	2	3	4	5	6	7
सभी आयु	107887	150218	5058	4651	123308	116779
00-06	65337	58935	--	--	--	--
07-09	3295	3083	262	201	26096	23178
10-14	2623	2405	317	214	40517	35435
15-19	2764	2530	414	313	8611	6739
20-24	2944	4247	606	474	6436	5781
25-29	3105	5969	533	538	5145	6224
30-34	3151	6836	472	462	4622	6081
35-59	16016	41953	1713	1695	21227	26235
>=60	8441	23991	642	686	10413	6912
आयु नहीं बतायी	211	269	99	68	241	194

तालिका-14 क्रमशः 14/2

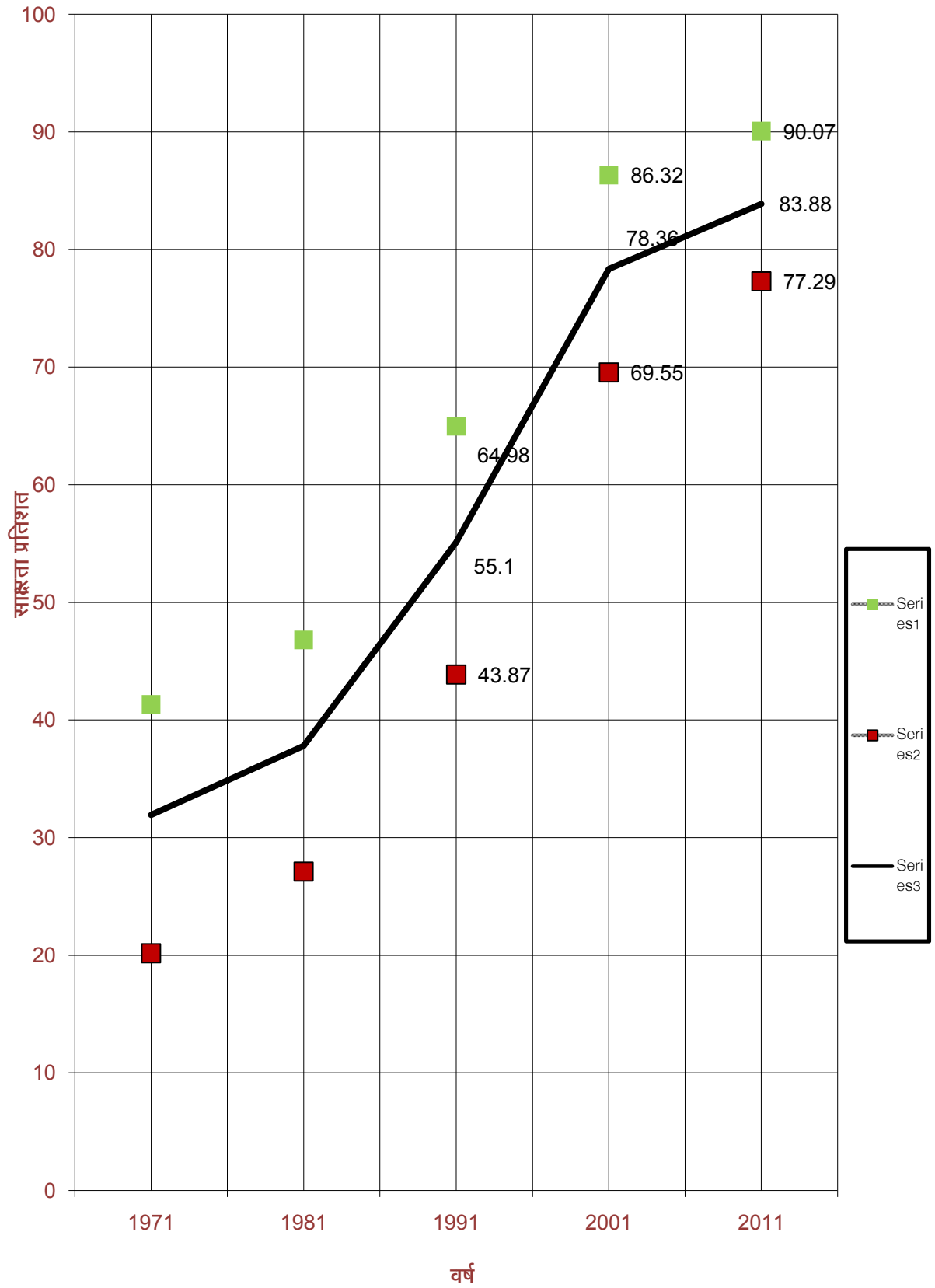
आयु वर्ग	मिडिल		हाई/हायर सेकेण्डरी स्कूल		गैर तकनीकी डिप्लोमा प्रमाणपत्र	
	पुरुष	स्त्री	पुरुष	स्त्री	पुरुष	स्त्री
1	8	9	10	11	12	13
सभी आयु	79679	59505	111892	77105	298	129
00-06	--	--	--	--	--	--
07-09	--	--	--	--	--	--
10-14	10426	9989	--	--	--	--
15-19	17625	14028	24976	24798	13	10
20-24	10114	8277	17332	14781	71	36
25-29	8852	6894	12318	9536	40	15
30-34	6960	4927	11205	7532	22	12
35-59	20226	13210	36778	18062	112	48
>=60	5333	2084	9066	2272	40	7
आयु नहीं बतायी	143	96	217	124	--	1

तालिका-14 क्रमशः:14/3

आयु वर्ग	तकनीकी डिप्लोमा का प्रमाणपत्र		स्नातक या अधिक		अवर्गीकृत	
	पुरुष	स्त्री	पुरुष	स्त्री	पुरुष	स्त्री
1	14	15	16	17	18	19
सभी आयु	3215	764	61563	51081	766	707
00-06	--	--	--	--	--	--
07-09	--	--	--	--	162	124
10-14	--	--	--	--	103	74
15-19	311	155	--	--	67	51
20-24	924	343	10034	12182	55	55
25-29	407	88	10173	11745	54	39
30-34	235	48	9099	8566	57	48
35-59	1076	94	27114	16824	176	201
>=60	255	33	5015	1676	80	107
आयु नहीं बतायी	7	3	128	88	12	8

टिप्पणी - सभी आयु वर्ग में आयु नहीं बतायी गयी के आंकड़े भी सम्मिलित हैं

जनगणना के अनुसार जनपद में साक्षर व्यक्तियों का प्रतिशत



तालिका 15

जनपद में विकास खण्डवार साक्षर व्यक्ति तथा साक्षरता का प्रतिशत

वर्ष/विकासखण्ड	साक्षर व्यक्ति			साक्षरता का प्रतिशत		
	पुरुष	स्त्री	कुल	पुरुष	स्त्री	कुल
1	2	3	4	5	6	7
1991	201473	119630	321103	64.98	43.87	55.1
2001	294161	214570	508731	86.32	69.55	78.36
2011	385779	310721	696500	90.07	77.29	83.88
विकास खण्डवार 2011						
रामनगर	30987	24645	55632	86.90	70.84	78.97
कोटाबाग	25605	20559	46164	91.42	76.20	83.96
रामगढ	16624	13085	29709	94.43	77.47	86.13
भीमताल	22358	17801	40159	94.23	80.73	87.73
बेतालघाट	16572	13333	29905	94.01	73.08	83.37
धारी	12323	9235	21558	93.47	74.98	84.54
ओखलकाण्डा	17930	12680	30610	89.70	64.06	76.94
हल्द्वानी	58003	48050	106053	92.28	81.72	87.18
योग ग्रामीण	200402	159388	359790	91.65	75.95	83.96
वन	33852	24328	58180	86.62	67.46	77.42
नगरीय	151525	127005	278530	88.82	81.37	85.26
योग जनपद	385779	310721	696500	90.07	77.29	83.88

नोट— साक्षरता प्रतिशत 7 वर्ष से अधिक की आयु पर आधारित हैं

तालिका 16

जनपद में कुल जनसंख्या के अनुसार वर्गीकृत ग्राम

वर्ष विकास खण्ड	200 से कम	200-499	500-999	1000-1499	1500-1999	2000-4999	5000 या अधिक	योग
1	2	3	4	5	6	7	8	9
1991	520	376	133	40	16	8	2	1095
2001	451	370	171	59	24	12	4	1091
2011	384	388	193	66	30	34	2	1097
विकास खण्डवार 2011								
रामनगर	38	50	21	14	4	9	--	136
कोटाबाग	74	56	20	8	5	3	--	166
रामगढ	65	34	16	4	2	2	--	123
भीमताल	41	34	18	8	3	4	--	108
बेतालघाट	49	53	22	3	1	--	--	128
धारी	10	12	13	6	4	1	--	46
ओखलकाण्डा	27	43	29	5	2	--	--	106
हल्द्वानी	58	97	50	15	8	11	--	239
योग विकास खण्ड	362	379	189	63	29	30	--	1052
वन	22	9	4	3	1	4	2	45
योग जनपद	384	388	193	66	30	34	2	1097

सांख्यिकी पत्रिका

III-कृषि

तालिका 17

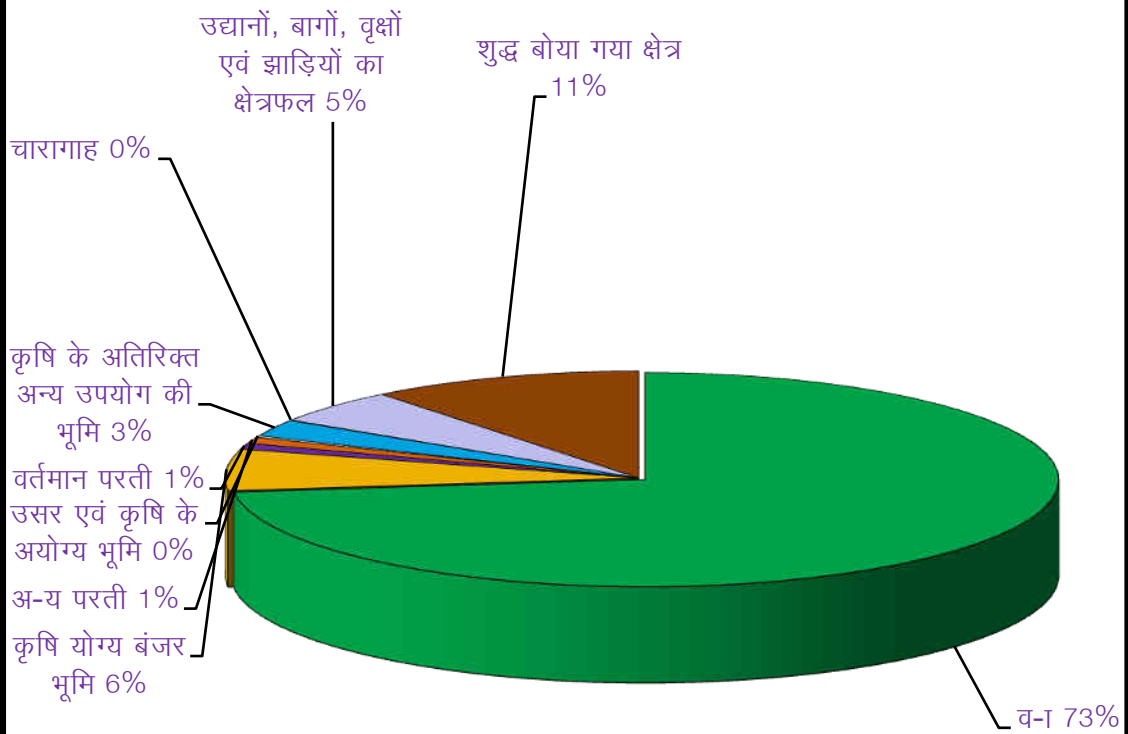
जनपद में विकास खण्डवार भूमि उपयोग (हेक्टेयर में)

वर्ष/विकासखण्ड	कुल प्रतिवेदित क्षेत्र	वन	कृषि योग्य बंजर भूमि	वर्तमान परती	अन्य परती	उसर एवं कृषि के अयोग्य भूमि	कृषि के अतिरिक्त अन्य उपयोग की भूमि
1	2	3	4	5	6	7	8
2012-13	406122.00	298374.00	23505.00	3482.00	3594.00	955.00	10385.00
2013-14	408005.00	298236.00	25565.00	3353.00	3826.00	1006.00	10431.00
2014-15	408005.00	298236.00	25539.00	3762.00	3838.00	1036.00	10444.00
विकास खण्डवार 2014-15							
रामनगर	22939.00	9814.00	572.00	400.00	840.00	95.00	1643.00
कोटाबाग	19632.00	9650.00	577.00	409.00	256.00	64.00	2995.00
रामगढ	25471.00	9515.00	5573.00	530.00	280.00	115.00	480.00
भीमताल	20108.00	9520.00	1905.00	770.00	815.00	212.00	29.00
बेतालघाट	24028.00	9854.00	5402.00	620.00	664.00	125.00	392.00
धारी	23419.00	9794.00	4403.00	460.00	275.00	160.00	177.00
ओखलकाण्डा	28917.00	12887.00	6572.00	350.00	122.00	158.00	253.00
हल्द्वानी	23696.00	9933.00	535.00	223.00	586.00	107.00	1949.00
योग ग्रामीण	188210.00	80967.00	25539.00	3762.00	3838.00	1036.00	7918.00
वन	217269.00	217269.00	--	--	--	--	--
नगरीय	2526.00	--	--	--	--	--	2526.00
योग जनपद	408005.00	298236.00	25539.00	3762.00	3838.00	1036.00	10444.00

तालिका-17 क्रमशः 17/2

वर्ष/विकास खण्ड	चारागाह	उद्यानों, बागों, वृक्षों एवं झण्डियों का क्षेत्रफल	शुद्ध बोया गया क्षेत्र	एकबार से अधिक बोया गया क्षेत्र	सकल बोया गया क्षेत्रफल			
					कुल	रबी	खरीफ	जायद
1	9	10	11	12	13	14	15	16
2012-13	304.00	21254.00	44269.00	29363.00	73632.00	32919.00	38117.00	2596.00
2013-14	304.00	21263.00	44021.00	30156.00	74177.00	33195.00	38239.00	2741.00
2014-15	304.00	21255.00	43591.00	28000.00	71591.00	32398.00	36520.00	2673.00
विकास खण्डवार 2014-15								
रामनगर	--	10.00	9565.00	7456.00	17021.00	6770.00	8636.00	1615.00
कोटाबाग	2.00	20.00	5659.00	4107.00	9766.00	4815.00	4504.00	447.00
रामगढ	63.00	5437.00	3478.00	1032.00	4510.00	2278.00	2232.00	--
भीमताल	92.00	2678.00	4087.00	1123.00	5210.00	2442.00	2768.00	--
बेतालघाट	112.00	3823.00	3036.00	1264.00	4300.00	2135.00	2165.00	--
धारी	30.00	5224.00	2896.00	1210.00	4106.00	2056.00	2050.00	--
ओखलकाण्डा	5.00	4061.00	4509.00	2706.00	7215.00	3416.00	3799.00	--
हल्द्वानी	--	2.00	10361.00	9102.00	19463.00	8486.00	10366.00	611.00
योग ग्रामीण	304.00	21255.00	43591.00	28000.00	71591.00	32398.00	36520.00	2673.00
वन	--	--	--	--	--	--	--	--
नगरीय	--	--	--	--	--	--	--	--
योग जनपद	304.00	21255.00	43591.00	28000.00	71591.00	32398.00	36520.00	2673.00

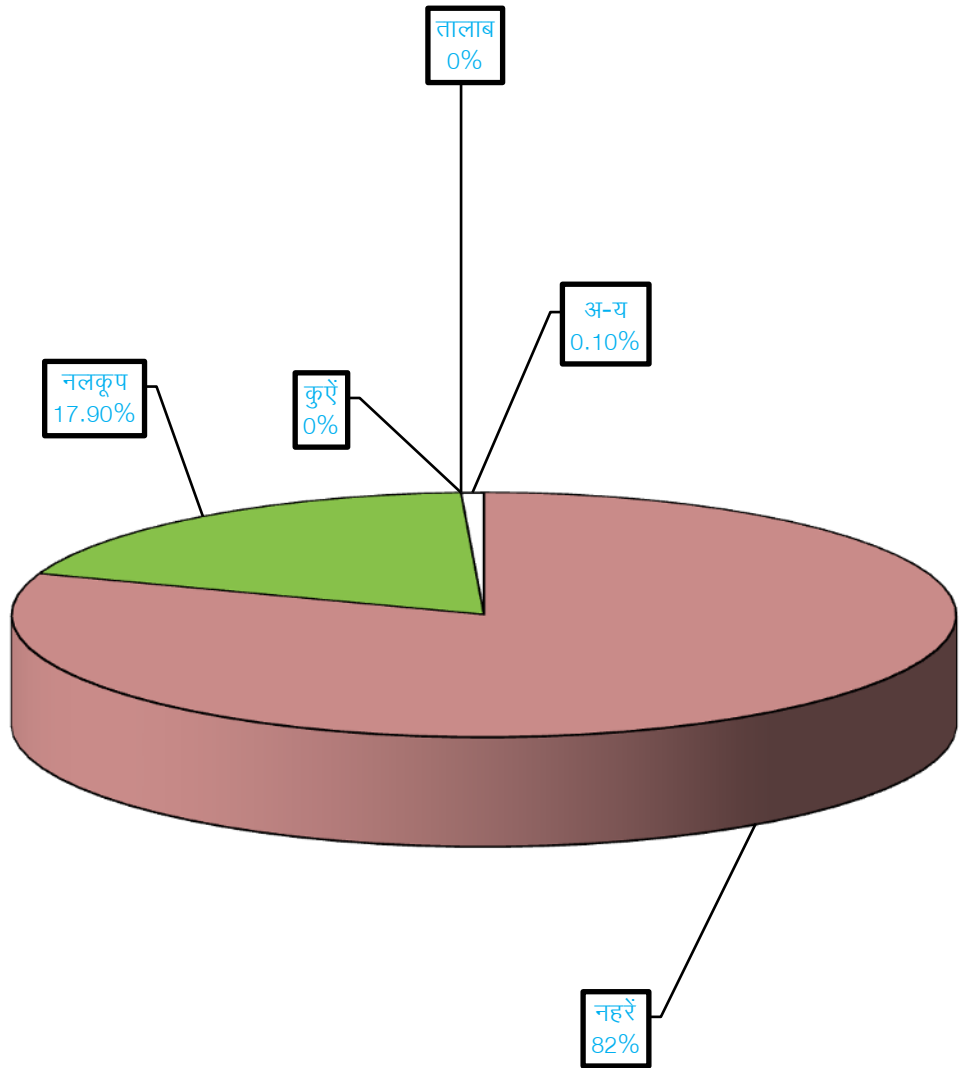
जनपद में भूमि उपयोगिता वर्ष 2014-15



तालिका-17 क्रमशः 17/3

वर्ष/विकासखण्ड	गने के लिए तैयार की गई भूमि	शुद्ध सिंचित क्षेत्रफल	सकल सिंचित क्षेत्रफल
1	17	18	19
2012-13	--	27838.00	39987.00
2013-14	2.00	26757.00	38771.00
2014-15	--	26549.00	38676.00
विकास खण्डवार 2014-15			
रामनगर	--	9520.00	17098.00
कोटाबाग	--	5215.00	6476.00
रामगढ	--	320.00	607.00
भीमताल	--	280.00	477.00
बेतालघाट	--	280.00	586.00
धारी	--	317.00	544.00
ओखलकाण्डा	--	321.00	547.00
हल्द्वानी	--	10296.00	12341.00
योग ग्रामीण	--	26549.00	38676.00
वन	--	--	--
नगरीय	--	--	--
योग जनपद	--	26549.00	38676.00

जनपद में विभिन्न साधनों द्वारा श्रोतवार सिंचित क्षेत्रफल वर्ष 2014-15



तालिका 18

जनपद में विकास खण्डवार विभिन्न साधनों द्वारा श्रोतानुसार वास्तविक सिंचित क्षेत्रफल (हेक्टेयर में)

वर्ष/ विकासखण्ड	नहरें	नलकूप		कुएँ	तालाब	अन्य	योग
		राजकीय	निजी				
1	2	3	4	5	6	7	8
2012-13	21918	4236	882	--	--	802	27838
2013-14	20717	4695	919	--	--	426	26757
2014-15	21779	3651	1100	--	--	19	26549
विकास खण्डवार 2014-15							
रामनगर	7496	1112	912	--	--	--	9520
कोटाबाग	4738	477	--	--	--	--	5215
रामगढ	316	--	--	--	--	4	320
भीमताल	277	--	--	--	--	3	280
बेतालघाट	277	--	--	--	--	3	280
धारी	314	--	--	--	--	3	317
ओखलकाण्डा	315	--	--	--	--	6	321
हल्द्वानी	8046	2062	188	--	--	--	10296
योग ग्रामीण	21779	3651	1100	--	--	19	26549
वन	--	--	--	--	--	--	--
नगरीय	--	--	--	--	--	--	--
योग जनपद	21779	3651	1100	--	--	19	26549

तालिका 19

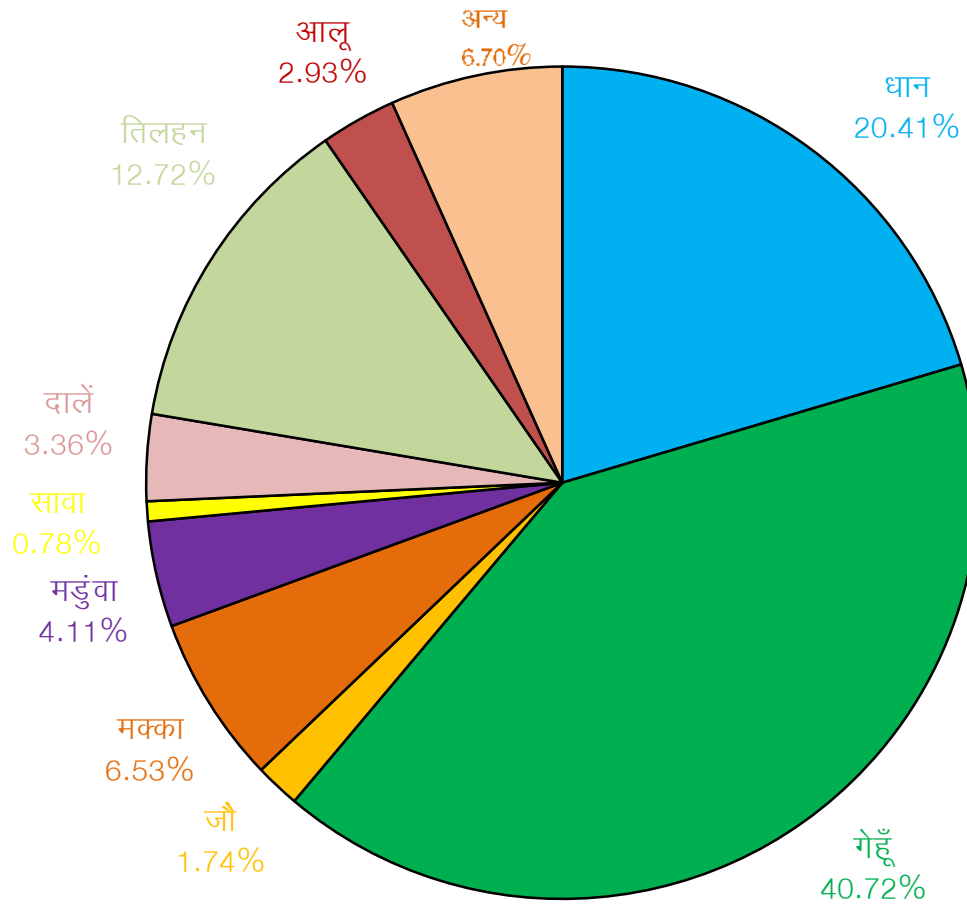
जनपद में विकास खण्डवार मुख्य फसलों के अन्तर्गत क्षेत्रफल (हेक्टेयर में)

1	चावल खरीफ		चावल जायद		कुल चावल	
	कुल	सिंचित	कुल	सिंचित	कुल	सिंचित
2	3	4	5	6	7	
2012-13	11777	10779	176	176	11953	10955
2013-14	12158	10605	177	177	12335	10782
2014-15	11597	10416	196	196	11793	10612
विकास खण्डवार 2014-15						
रामनगर	4425	4415	63	63	4488	4478
कोटाबाग	2080	2062	74	74	2154	2136
रामगढ	285	182	--	--	285	182
भीमताल	315	95	--	--	315	95
बेतालघाट	349	114	--	--	349	114
धारी	304	112	--	--	304	112
ओखलकाण्डा	621	200	--	--	621	200
हल्द्वानी	3218	3236	59	59	3277	3295
योग ग्रामीण	11597	10416	196	196	11793	10612
नगरीय	--	--	--	--	--	--
योग जनपद	11597	10416	196	196	11793	10612

तालिका-19 क्रमशः19/2

वर्ष/ विकासखण्ड	गेहूँ		जौ		ज्वार		बाजरा	
	कुल	सिंचित	कुल	सिंचित	कुल	सिंचित	कुल	सिंचित
1	8	9	10	11	12	13	14	15
2012-13	23052	16759	917	53	--	--	--	--
2013-14	23558	16990	1137	52	--	--	--	--
2014-15	23524	17928	1006	29	--	--	--	--
विकास खण्डवार 2014-15								
रामनगर	5816	5538	1	1	--	--	--	--
कोटाबाग	5210	4953	24	3	--	--	--	--
रामगढ	989	182	105	2	--	--	--	--
भीमताल	1316	242	255	8	--	--	--	--
बेतालघाट	1913	390	96	2	--	--	--	--
धारी	612	140	202	5	--	--	--	--
ओखलकाण्डा	1756	402	322	7	--	--	--	--
हल्द्वानी	5912	6081	1	1	--	--	--	--
योग ग्रामीण	23524	17928	1006	29	--	--	--	--
नगरीय	--	--	--	--	--	--	--	--
योग जनपद	23524	17928	1006	29	--	--	--	--

जनपद में मुख्य फसलों के अन्तर्गत क्षेत्रफल वर्ष 2014-15



तालिका-19 क्रमशः19/3

वर्ष/ विकासखण्ड	मक्का खरीफ		मक्का जायद		कुल मक्का		मडुंवा	
	कुल	सिंचित	कुल	सिंचित	कुल	सिंचित	कुल	सिंचित
1	16	17	18	19	20	21	22	23
2012-13	4448	47	--	--	4448	47	2815	140
2013-14	3889	6	--	--	3889	6	3224	1
2014-15	3770	32	--	--	3770	32	2374	12
विकास खण्डवार 2014-15								
रामनगर	372	--	--	--	372	--	1	--
कोटाबाग	330	8	--	--	330	8	126	1
रामगढ	256	5	--	--	256	5	374	3
भीमताल	831	4	--	--	831	4	771	2
बेतालघाट	253	5	--	--	253	5	164	2
धारी	204	4	--	--	204	4	176	2
ओखलकाण्डा	605	6	--	--	605	6	761	2
हल्द्वानी	919	--	--	--	919	--	1	--
योग ग्रामीण	3770	32	--	--	3770	32	2374	12
नगरीय	--	--	--	--	--	--	--	--
योग जनपद	3770	32	--	--	3770	32	2374	12

तालिका-19 क्रमशः 19/4

वर्ष/ विकासखण्ड	सावा खरीफ		सावा जायद		कुल सावा		कोदो		काकुन	
	कुल	सिंचित	कुल	सिंचित	कुल	सिंचित	कुल	सिंचित	कुल	सिंचित
1	24	25	26	27	28	29	30	31	32	33
2012-13	552	93	--	--	552	93	--	--	--	--
2013-14	519	--	--	--	519	--	--	--	--	--
2014-15	448	--	--	--	448	--	--	--	--	--
विकास खण्डवार 2014-15										
रामनगर	--	--	--	--	--	--	--	--	--	--
कोटाबाग	36	--	--	--	36	--	--	--	--	--
रामगढ	55	--	--	--	55	--	--	--	--	--
भीमताल	70	--	--	--	70	--	--	--	--	--
बेतालघाट	150	--	--	--	150	--	--	--	--	--
धारी	66	--	--	--	66	--	--	--	--	--
ओखलकाण्डा	71	--	--	--	71	--	--	--	--	--
हल्द्वानी	--	--	--	--	--	--	--	--	--	--
योग ग्रामीण	448	--	--	--	448	--	--	--	--	--
नगरीय	--	--	--	--	--	--	--	--	--	--
योग जनपद	448	--	--	--	448	--	--	--	--	--

तालिका-19 क्रमशः 19/5

वर्ष/ विकासखण्ड	कुटकी		कुल धान्य		उर्द खरीफ		उर्द जायद	
	कुल	सिंचित	कुल	सिंचित	कुल	सिंचित	कुल	सिंचित
1	34	35	36	37	38	39	40	41
2012-13	--	--	43737	28047	--	--	--	--
2013-14	--	--	44662	27831	949	7	--	--
2014-15	--	--	42915	28613	851	1	--	--
विकास खण्डवार 2014-15								
रामनगर	--	--	10678	10017	161	--	--	--
कोटाबाग	--	--	7880	7101	195	--	--	--
रामगढ	--	--	2064	374	68	--	--	--
भीमताल	--	--	3558	351	58	--	--	--
बेतालघाट	--	--	2925	513	62	1	--	--
धारी	--	--	1564	263	32	--	--	--
ओखलकाण्डा	--	--	4136	617	95	--	--	--
हल्द्वानी	--	--	10110	9377	180	--	--	--
योग ग्रामीण	--	--	42915	28613	851	1	--	--
नगरीय	--	--	--	--	--	--	--	--
योग जनपद	--	--	42915	28613	851	1	--	--

तालिका-19 क्रमशः 19/6

वर्ष/ विकासखण्ड	कुल उर्द		मूंग खरीफ		मूंग जायद		कुल मूंग	
	कुल	सिंचित	कुल	सिंचित	कुल	सिंचित	कुल	सिंचित
1	42	43	44	45	46	47	48	49
2012-13	--	--	--	--	--	--	--	--
2013-14	949	7	4	--	--	--	4	--
2014-15	851	1	1	--	--	--	1	--
विकास खण्डवार 2014-15								
रामनगर	161	--	--	--	--	--	--	--
कोटाबाग	195	--	--	--	--	--	--	--
रामगढ	68	--	1	--	--	--	1	--
भीमताल	58	--	--	--	--	--	--	--
बेतालघाट	62	1	--	--	--	--	--	--
धारी	32	--	--	--	--	--	--	--
ओखलकाण्डा	95	--	--	--	--	--	--	--
हल्द्वानी	180	--	--	--	--	--	--	--
योग ग्रामीण	851	1	1	--	--	--	1	--
नगरीय	--	--	--	--	--	--	--	--
योग जनपद	851	1	1	--	--	--	1	--

तालिका-19 क्रमशः 19/7

वर्ष/ विकासखण्ड	मसूर		चना		मटर		अरहर		मोठ	
	कुल	सिंचित	कुल	सिंचित	कुल	सिंचित	कुल	सिंचित	कुल	सिंचित
1	50	51	52	53	54	55	56	57	58	59
2012-13	--	--	476	444	--	--	13	--	--	--
2013-14	349	109	461	409	305	81	2	--	20	--
2014-15	372	103	509	452	111	34	60	34	37	--
विकास खण्डवार 2014-15										
रामनगर	32	30	70	65	12	12	15	14	4	--
कोटाबाग	63	43	117	110	14	5	22	7	10	--
रामगढ	37	1	7	--	12	--	--	--	3	--
भीमताल	38	1	6	--	10	--	--	--	3	--
बेतालघाट	77	1	14	--	16	--	10	1	4	--
धारी	25	1	5	--	9	--	--	--	3	--
ओखलकाण्डा	73	1	9	--	21	--	--	--	4	--
हल्द्वानी	27	25	281	277	17	17	13	12	6	--
योग ग्रामीण	372	103	509	452	111	34	60	34	37	--
नगरीय	--	--	--	--	--	--	--	--	--	--
योग जनपद	372	103	509	452	111	34	60	34	37	--

तालिका-19 क्रमशः 19/8

वर्ष/ विकासखण्ड	कुल दालें		कुल खाद्यान		लाही/सरसों		अल्सी	
	कुल	सिंचित	कुल	सिंचित	कुल	सिंचित	कुल	सिंचित
1	60	61	62	63	64	65	66	67
2012-13	489	444	44226	28491	521	331	--	--
2013-14	2090	606	46752	28437	433	215	--	--
2014-15	1941	624	44856	29237	325	185	--	--
विकास खण्डवार 2014-15								
रामनगर	294	121	10972	10138	54	54	--	--
कोटाबाग	421	165	8301	7266	78	63	--	--
रामगढ	128	1	2192	375	18	--	--	--
भीमताल	115	1	3673	352	39	--	--	--
बेतालघाट	183	3	3108	516	16	--	--	--
धारी	74	1	1638	264	17	--	--	--
ओखलकाण्डा	202	1	4338	618	35	--	--	--
हल्द्वानी	524	331	10634	9708	68	68	--	--
योग ग्रामीण	1941	624	44856	29237	325	185	--	--
नगरीय	--	--	--	--	--	--	--	--
योग जनपद	1941	624	44856	29237	325	185	--	--

तालिका-19 क्रमशः 19/9

वर्ष/ विकासखण्ड	तिल शुद्ध		रेण्डी		मूंगफली		सूरजमुखी		सोयाबीन	
	कुल	सिंचित	कुल	सिंचित	कुल	सिंचित	कुल	सिंचित	कुल	सिंचित
1	68	69	70	71	72	73	74	75	76	77
2012-13	22	3	--	--	--	--	--	--	5670	44
2013-14	25	--	--	--	57	--	1	--	6089	19
2014-15	11	--	--	--	61	--	--	--	6950	1
विकास खण्डवार 2014-15										
रामनगर	--	--	--	--	--	--	--	--	2515	--
कोटाबाग	1	--	--	--	6	--	--	--	1215	--
रामगढ	2	--	--	--	9	--	--	--	126	--
भीमताल	2	--	--	--	12	--	--	--	132	--
बेतालघाट	2	--	--	--	12	--	--	--	132	1
धारी	2	--	--	--	9	--	--	--	140	--
ओखलकाण्डा	2	--	--	--	13	--	--	--	234	--
हल्द्वानी	--	--	--	--	--	--	--	--	2456	--
योग ग्रामीण	11	--	--	--	61	--	--	--	6950	1
नगरीय	--	--	--	--	--	--	--	--	--	--
योग जनपद	11	--	--	--	61	--	--	--	6950	1

तालिका-19 क्रमशः 19/10

वर्ष/ विकासखण्ड	कुल तिलहन		गन्ना		आलू		तम्बाकू		जूट	
	कुल	सिंचित	कुल	सिंचित	कुल	सिंचित	कुल	सिंचित	कुल	सिंचित
1	78	79	80	81	82	83	84	85	86	87
2012-13	6213	378	3960	3960	1868	--	--	--	--	--
2013-14	6605	234	3915	3915	1972	46	--	--	--	--
2014-15	7347	186	3721	3721	1694	39	--	--	--	--
विकास खण्डवार 2014-15										
रामनगर	2569	54	412	412	1	1	--	--	--	--
कोटाबाग	1300	63	2790	2790	18	3	--	--	--	--
रामगढ	155	--	--	--	285	4	--	--	--	--
भीमताल	185	--	--	--	324	4	--	--	--	--
बेतालघाट	162	1	--	--	185	4	--	--	--	--
धारी	168	--	--	--	795	16	--	--	--	--
ओखलकाण्डा	284	--	--	--	85	6	--	--	--	--
हल्द्वानी	2524	68	519	519	1	1	--	--	--	--
योग ग्रामीण	7347	186	3721	3721	1694	39	--	--	--	--
नगरीय	--	--	--	--	--	--	--	--	--	--
योग जनपद	7347	186	3721	3721	1694	39	--	--	--	--

तालिका-19 क्रमशः 19/11

वर्ष/विकासखण्ड	कपास		सनई		हल्दी	
	कुल	सिंचित	कुल	सिंचित	कुल	सिंचित
1	88	89	90	91	92	93
2012-13	--	--	--	--	--	--
2013-14	--	--	--	--	161	4
2014-15	--	--	--	--	150	8
विकास खण्डवार 2014-15						
रामनगर	--	--	--	--	1	--
कोटाबाग	--	--	--	--	5	1
रामगढ	--	--	--	--	30	--
भीमताल	--	--	--	--	31	2
बेतालघाट	--	--	--	--	34	2
धारी	--	--	--	--	16	1
ओखलकाण्डा	--	--	--	--	32	2
हल्दानी	--	--	--	--	1	--
योग ग्रामीण	--	--	--	--	150	8
नगरीय	--	--	--	--	--	--
योग जनपद	--	--	--	--	150	8

तालिका-19 क्रमशः 19/12

वर्ष/विकासखण्ड	योग रबी चारा		योग खरीफ चारा		योग जायद चारा	
	कुल	सिंचित	कुल	सिंचित	कुल	सिंचित
1	94	95	96	97	98	99
2012-13	--	--	--	--	--	--
2013-14	--	--	--	--	--	--
2014-15	--	--	--	--	--	--
विकास खण्डवार 2014-15						
रामनगर	--	--	--	--	--	--
कोटाबाग	--	--	--	--	--	--
रामगढ	--	--	--	--	--	--
भीमताल	--	--	--	--	--	--
बेतालघाट	--	--	--	--	--	--
धारी	--	--	--	--	--	--
ओखलकाण्डा	--	--	--	--	--	--
हल्दानी	--	--	--	--	--	--
योग ग्रामीण	--	--	--	--	--	--
नगरीय	--	--	--	--	--	--
योग जनपद	--	--	--	--	--	--

तालिका 20

जनपद में मुख्य फसलों की औसत उपज (कुन्तल प्रति हेक्टेयर)

क्रम संख्या	फसल का नाम	2012_13	2013_14	2014_15
1	2	3	4	5
1	धान्य			
1.1.1	चावल खरीफ	26.14	26.07	28.06
1.1.2	चावल जायद	31.88	33.28	31.48
	कुल चावल	26.22	26.17	28.12
1.2	गेहूँ	32.55	29.46	23.44
1.3	जौ	20.39	13.91	11.68
1.4	ज्वार	--	--	--
1.5	बाजरा	--	--	--
1.6.1	मक्का खरीफ	19.97	21.28	20.31
1.6.2	मक्का जायद	--	--	--
	कुल मक्का	19.97	21.28	20.31
1.7	मंडुवा	14.58	13.87	15.00
1.8.1	सावां खरीफ	15.63	15.20	14.46
1.8.2	सावां जायद	--	--	--
	कुल सांवा	15.63	15.20	14.46
1.9	कोदो	--	--	--
1.10	काकून	--	--	--
1.11	कुटकी	--	--	--
	कुल धान्य	27.92	26.15	23.61
2	दालें			
2.1	उर्द खरीफ	--	7.56	7.00
2.1.1	उर्द जायद	--	--	--
	कुल उर्द	--	7.56	7.00
2.2	मूंग खरीफ	--	5.00	10.00
2.2.1	मूंग जायद	--	--	--
	कुल मूंग	--	5.00	10.00
2.3	मसूर	6.99	7.51	6.18
2.4	चना	7.21	8.85	8.84
2.5	मटर	40.46	8.69	8.74
2.6	अरहर	3.08	10.00	5.33
2.7	मोठ	--	4.50	4.32
	कुल दालें	28.32	7.97	7.33
	कुल खद्यान(कुल धान्य+कुल दालें)	27.92	25.34	22.91
3	तिलहन			
3.1	लाही/सरसों	11.61	13.12	13.14
3.2	अलसी	--	--	--
3.3	तिल शुद्ध	1.82	1.60	0.91
3.4	रेड़ी	--	--	--
3.5	मूंगफली	--	13.33	10.98
3.6	सूरजमुखी	--	10.00	--
3.7	सोयाबीन	27.70	18.08	15.87
	कुल तिलहन	26.26	17.65	15.69
4	अन्य फसलें			
4.1	गन्ना	840.03	566.00	641.00
4.2	आलू	49.46	56.46	97.75
4.3	तम्बाकू	--	--	--
4.4	जूट	--	--	--
4.5	कपास	--	--	--
4.6	सनई	--	--	--
4.7	हल्दी	--	20.00	19.93

तालिका 21

जनपद में मुख्य फसलों का उत्पादन (मी0टन)

क्रम संख्या	फसल का नाम	2012_13	2013_14	2014_15
1	2	3	4	5
1	धान्य			
1.1.1	चावल खरीफ	30783.00	31691.00	32544.00
1.1.2	चावल जायद	561.00	589.00	617.00
	कुल चावल	31344.00	32280.00	33161.00
1.2	गेहूँ	75042.00	69400.00	55137.00
1.3	जौ	1870.00	1582.00	1175.00
1.4	ज्वार	--	--	--
1.5	बाजरा	--	--	--
1.6.1	मक्का खरीफ	8883.00	8276.00	7655.00
1.6.2	मक्का जायद	--	--	--
	कुल मक्का	8883.00	8276.00	7655.00
1.7	मंडुवा	4103.00	4471.00	3561.00
1.8.1	सावां खरीफ	863.00	789.00	648.00
1.8.2	सावां जायद	--	--	--
	कुल सांवा	863.00	789.00	648.00
1.9	कोदो	--	--	--
1.10	काकुन	--	--	--
1.11	कुटकी	--	--	--
	कुल धान्य	122105.00	116798.00	101337.00
2	दालें			
2.1	उर्द खरीफ	--	717.00	596.00
2.1.1	उर्द जायद	--	--	--
	कुल उर्द	--	717.00	596.00
2.2	मूंग खरीफ	--	2.00	1.00
2.2.1	मूंग जायद	--	--	--
	कुल मूंग	--	2.00	1.00
2.3	मसूर	253.00	262.00	230.00
2.4	चना	343.00	408.00	450.00
2.5	मटर	785.00	265.00	97.00
2.6	अरहर	4.00	2.00	32.00
2.7	मोठ	--	9.00	16.00
	कुल दालें	1385.00	1665.00	1422.00
	कुल खद्यान(कुल धान्य+कुल दालें)	123490.00	118463.00	102759.00
3	तिलहन			
3.1	लाही/सरसों	605.00	568.00	427.00
3.2	अलसी	--	--	--
3.3	तिल शुद्ध	4.00	4.00	1.00
3.4	रेड़ी	--	--	--
3.5	मूंगफली	--	76.00	67.00
3.6	सूरजमुखी	--	1.00	--
3.7	सोयाबीन	15708.00	11008.00	11030.00
	कुल तिलहन	16317.00	11657.00	11525.00
4	अन्य फसलें			
4.1	गन्ना	332652.00	221589.00	238516.00
4.2	आलू	9240.00	11133.00	16559.00
4.3	तम्बाकू	--	--	--
4.4	जूट	--	--	--
4.5	कपास	--	--	--
4.6	सनई	--	--	--
4.7	हल्दी	--	322.00	299.00

तालिका 22

जनपद में कृषि फसलों के उत्पादन का मूल्य (रु०)

क्रम संख्या	फसल का नाम	2012-13			2013-14		
		उत्पादन की मात्रा (कु०)	भाव (रु०प्र०कु०)	उत्पादन का मूल्य	उत्पादन की मात्रा (कु०)	भाव (रु०प्र०कु०)	उत्पादन का मूल्य
1	2	3	4	5	6	7	8
1	धान्य						
1	चावल	313440	1719	538803360	322800	1900	613320000
2	गेहूँ	750420	1294	971043480	694000	599	415706000
3	जौ	18700	785	14679500	15820	785	12418700
4	ज्वार						
5	बाजरा						
6	मक्का	88830	950	84388500	82760	1459	120746840
7	मंडुवा	41030	975	40004250	44710	1153	51550630
8	सावां	8630	900	7767000	7890	1003	7913670
9	कोदो						
10	काकून						
11	कुटकी						
	कुल धान्य	1221050		1656686090	1167980		1221655840
2	दालें						
12	उर्द				7170	6386	45787620
13	मूंग				20	5648	112960
14	मसूर	2530	4432	11212960	2620	5654	14813480
15	चना	3430	2000	6860000	4080	4243	17311440
16	मटर	7850	7060	55421000	2650	3449	9139850
17	अरहर	40	0	0	20	5985	119700
18	मोठ				90	6800	612000
	कुल दालें	13850		73493960	16650		87897050
	कुल खाद्यान	1234900		1730180050	1184630		1309552890
3	तिलहन						
19	लाही/सरसों	6050	7700	46585000	5680	3200	18176000
20	अलसी						
21	तिल शुद्ध	40	87500	3500000	40	87500	3500000
22	रेड़ी						
23	मूंगफली				760	5036	3827360
24	सूरजमुखी				10	1900	19000
25	सोयाबीन	157080	3500	549780000	110080	4013	441751040
	कुल तिलहन	163170		599865000	116570		467273400
4	अन्य फसलें						
26	गन्ना	3326520	295	981323400	2215890	295	653687550
27	आलू	92400	1284	118641600	111330	461	51323130
28	तम्बाकू						
29	जूट						
30	कपास						
31	सनई						
32	हल्दी				3220	1700	5474000
	समस्त कृषि फसलों का योग	4816990		3430010050	3631640		2487310970

क्र०सं०	फसल का नाम	2014-15		
		उत्पादन की मात्रा (कु०)	भाव (रु०प्र०कु०)	उत्पादन का मूल्य
1	2	9	10	11
1	धान्य			
1	चावल	331610	1900	630059000
2	गेहूँ	551370	1450	799486500
3	जौ	11750	785	9223750
4	ज्वार			
5	बाजरा			
6	मक्का	76550	1400	107170000
7	मंडुवा	35610	1383	49248630
8	सावां	6480	1003	6499440
9	कोदो			
10	काकून			
11	कुटकी			
	कुल धान्य	1013370		1601687320
2	दालें			
12	उर्द	5960	6386	38060560
13	मूंग	10	5648	56480
14	मसूर	2300	5654	13004200
15	चना	4500	4243	19093500
16	मटर	970	3449	3345530
17	अरहर	320	5985	1915200
18	मोठ	160	6800	1088000
	कुल दालें	14220		76563470
	कुल खाद्यान	1027590		1678250790
3	तिलहन			
19	लाही/सरसों	4270	3200	13664000
20	अलसी			
21	तिल शुद्ध	10	87500	875000
22	रेड़ी			
23	मूंगफली	670	5036	3374120
24	सूरजमुखी			
25	सोयाबीन	110300	3508	386932400
	कुल तिलहन	115250		404845520
4	अन्य फसलें			
26	गन्ना	2385160	295	703622200
27	आलू	165590	641	106143190
28	तम्बाकू			
29	जूट			
30	कपास			
31	सनई			
32	हल्दी	2990	1700	5083000
	समस्त कृषि फसलों का योग	3696580		2897944700

तालिका 23

जनपद में विकास खण्डवार सिंचाई साधनों एवं श्रोतों की 31 मार्च की स्थिति

वर्ष/विकासखण्ड	नहरों की लम्बाई (कि०मी०)	राजकीयनलकूप (संख्या)	पक्के कुएं (संख्या)	रहट (संख्या)	भूस्तरीय पम्पसेट (संख्या)
1	2	3	4	5	6
2013-14	822	118	--	1	331
2014-15	808.69	341	--	--	331
2015-16	828.69	360	--	--	331
विकास खण्डवार 2015-16					
रामनगर	155.66	85	--	--	67
कोटाबाग	100.79	89	--	--	7
रामगढ	15.578	--	--	--	22
भीमताल	99.153	--	--	--	22
बेतालघाट	109.087	2	--	--	15
धारी	11.271	--	--	--	16
ओखलकाण्डा	131.671	--	--	--	8
हल्द्वानी	205.48	184	--	--	174
योग ग्रामीण	828.69	360	--	--	331
नगरीय	--	--	--	--	--
योग जनपद	828.69	360	--	--	331

तालिका-23 क्रमशः 23/2

वर्ष/विकासखण्ड	बोरिंग पर लगे पम्पसेट (संख्या)	निजी नलकूप (संख्या)	वधी (हे०)	हौज निर्माण (संख्या)	गूल निर्माण (कि.मी.)	हाईड्रम (संख्या)
1	7	8	9	10	11	12
2013-14	356	128	--	3526	2595	178
2014-15	356	128	--	3712	4069	178
2015-16	356	128	--	3883	5518	178
विकास खण्डवार 2015-16						
रामनगर	356	127	--	11	1280	3
कोटाबाग	--	--	--	408	1264	6
रामगढ	--	--	--	524	257	78
भीमताल	--	--	--	660	343	18
बेतालघाट	--	--	--	749	479	28
धारी	--	--	--	832	110	27
ओखलकाण्डा	--	--	--	689	371	18
हल्द्वानी	--	1	--	10	1414	--
योग ग्रामीण	356	128	--	3883	5518	178
नगरीय	--	--	--	--	--	--
योग जनपद	356	128	--	3883	5518	178

तालिका 24

जनपद में क्रियात्मक जोतों के आकार वर्गानुसार संख्या एवं क्षेत्रफल (कृषि गणना-2010-11)

विकास खण्ड	आकार वर्ग हेक्टेयर					
	0.5 हेक्टेयर से कम		0.5 से 1.00 हेक्टेयर		1.00 से 2.00 हेक्टेयर	
	संख्या	क्षेत्रफल	संख्या	क्षेत्रफल	संख्या	क्षेत्रफल
1	2	3	4	5	6	7
2000-01	24377	4584.07	8356	6041.43	8362	11902.64
2005-06	26358	4684.48	8344	6018.42	8348	11981.95
2010-11	21987	6670.77	12247	9804.73	9637	14450.52
विकास खण्डवार 2010-11						
रामनगर	3006	665.41	1275	914.39	1119	1735.51
कोटाबाग	2020	460.8	985	718.3	1193	1748.1
रामगढ	2582	817.47	1237	1010.53	850	1140.81
भीमताल	4770	2003.9	3425	2997.23	1820	3289.79
बेतालघाट	2375	419.87	893	632.29	546	736.76
धारी	3868	1552.08	3057	2527.31	2557	3554.54
ओखलकाण्डा	881	196.47	312	230.33	313	444.21
हल्द्वानी	2485	554.77	1063	774.35	1239	1800.8
योग ग्रामीण	21987	6670.77	12247	9804.73	9637	14450.52
नगरीय	--	--	--	--	--	--
योग जनपद	21987	6670.77	12247	9804.73	9637	14450.52

तालिका-24 क्रमशः 24/2

विकास खण्ड	आकार वर्ग हेक्टेयर			
	2.00 से 4.00 हेक्टेयर		4.00 से 10 हेक्टेयर	
	संख्या	क्षेत्रफल	संख्या	क्षेत्रफल
1	8	9	10	11
2000-01	6196	17091.15	2371	13515.89
2005-06	6421	17474.25	2290	13015.63
2010-11	5069	13774.98	1556	8709.17
विकास खण्डवार 2010-11				
रामनगर	996	2646.49	418	2374.23
कोटाबाग	834	2261.83	327	1833.3
रामगढ	206	545.63	50	271.68
भीमताल	526	1539.52	93	511.74
बेतालघाट	180	476.74	42	221.59
धारी	751	2006.78	133	737.82
ओखलकाण्डा	340	909.76	90	509.87
हल्द्वानी	1236	3388.23	403	2248.94
योग ग्रामीण	5069	13774.98	1556	8709.17
नगरीय	--	--	--	--
योग जनपद	5069	13774.98	1556	8709.17

तालिका-24 क्रमशः 24/3

विकास खण्ड	आकार वर्ग हेक्टेयर			
	10 हे, तथा उससे अधिक		कुल जोतों की संख्या	
	संख्या	क्षेत्रफल	संख्या	क्षेत्रफल
1	12	13	14	15
2000-01	261	5604.35	49923	58739.53
2005-06	270	6132.54	52031	59307.27
2010-11	167	2484.22	50663	55894.39
विकास खण्डवार 2010-11				
रामनगर	48	616.41	6862	8952.44
कोटाबाग	49	893.68	5408	7916.01
रामगढ	5	58.66	4930	3844.78
भीमताल	4	70.41	10638	10412.59
बेतालघाट	2	39.01	4038	2526.26
धारी	13	169.84	10379	10548.37
ओखलकाण्डा	11	151.03	1947	2441.67
हल्दानी	35	485.18	6461	9252.27
योग ग्रामीण	167	2484.22	50663	55894.39
नगरीय	--	--	--	--
योग जनपद	167	2484.22	50663	55894.39

]

तालिका 25

जनपद में विकास खण्डवार कृषियंत्र एवं उपकरण (पशु गणना-2007)

वर्ष/विकासखण्ड	हल		उन्नत हेरों तथा कल्टीवेटर	उन्नत थ्रेसिंग मशीन	स्प्रेयर संख्या	उन्नत बोआई यन्त्र	ट्रैक्टर
	लकड़ी	लोहा					
1	2	3	4	5	6	7	8
1998	23737	15988	3475	2382	3797	2071	1743
2003	22865	12415	2509	2083	6998	13675	3163
2007	24049	10676	1961	214	--	239	--
विकास खण्डवार 2007							
रामनगर	560	2923	772	56	--	202	--
कोटाबाग	2164	2159	414	--	--	--	--
रामगढ	3567	7	--	--	--	--	--
भीमताल	2497	163	26	--	--	--	--
बेतालघाट	3819	--	--	--	--	--	--
धारी	3979	7	--	--	--	--	--
ओखलकाण्डा	7356	1069	--	--	--	--	--
हल्द्वानी	107	4332	749	55	--	37	--
योग ग्रामीण	24049	10660	1961	111	--	239	--
वन	--	--	--	--	--	--	--
नगरीय	--	16	--	103	--	--	--
योग जनपद	24049	10676	1961	214	--	239	--

तालिका 26

जनपद में विकास खण्डवार उर्वरक वितरण (मी0टन0)

वर्ष/विकासखण्ड	नाइट्रोजन	फास्फोरस	पोटास	योग
1	2	3	4	5
2013-14	6030	1532	487	8049
2014-15	6416	1514	596	8526
2015-16	7547.60	1561	610.40	9719
विकास खण्डवार 2015-16				
रामनगर	3138.73	475.74	221.87	3836.34
कोटाबाग	855.147	318.514	109.452	1283.113
रामगढ	5.654	8.318	1.192	15.164
भीमताल	22.346	11.35	3.244	36.94
बेतालघाट	21.303	17.888	2.136	41.327
धारी	16.945	22.675	3.144	42.764
ओखलकाण्डा	14.435	6.075	0.312	20.822
हल्द्वानी	3473.04	700.44	269.05	4442.53
योग ग्रामीण	7547.60	1561	610.40	9719
नगरीय	--	--	--	--
योग जनपद	7547.60	1561	610.40	9719

तालिका 27

जनपद में विकास खण्डवार कृषि से सम्बन्धित कुछ मुख्य सुविधाएं

वर्ष/विकासखण्ड	बीज गोदाम/उर्वरक डिपो		ग्रामीण गोदाम		कीटनाशक डिपो		बीज वृद्धि के फार्म संख्या
	संख्या	क्षमता मी0टन	संख्या	क्षमता मी0टन	संख्या	क्षमता मी0टन	
1	2	3	4	5	6	7	8
2013-14	179	8885	147	4085	210	777	--
2014-15	181	8845	151	4125	202	784	--
2015-16	163	6547	147	4127	187	784	--
विकास खण्डवार 2015-16							
रामनगर	23	950	23	950	34	94	--
कोटाबाग	16	400	16	400	23	75	--
रामगढ	13	200	13	200	9	12.5	--
भीमताल	16	230	16	230	9	25	--
बेतालघाट	7	107	7	107	11	18	--
धारी	10	200	10	200	9	22.5	--
ओखलकाण्डा	15	250	15	250	8	14	--
हल्द्वानी	47	1790	47	1790	69	448	--
योग ग्रामीण	147	4127	147	4127	172	709	--
नगरीय	16	2420	--	--	15	75	--
योग जनपद	163	6547	147	4127	187	784	--

वर्ष/विकासखण्ड	शीत भण्डार		कृषि सेवा केन्द्र		कृषि उत्पादन मण्डी समिति	वायो गैस संयंत्र संख्या
	संख्या	क्षमता मी0टन	एग्रो	अन्य		
1	9	10	11	12	13	14
2013-14	--	--	4	121	3	4809
2014-15	--	--	--	--	2	4809
2015-16	--	--	--	--	2	4809
विकास खण्डवार 2015-16						
रामनगर	--	--	--	--	--	258
कोटाबाग	--	--	--	--	--	1108
रामगढ	--	--	--	--	--	199
भीमताल	--	--	--	--	--	2621
बेतालघाट	--	--	--	--	--	131
धारी	--	--	--	--	--	148
ओखलकाण्डा	--	--	--	--	--	19
हल्द्वानी	--	--	--	--	--	325
योग ग्रामीण	--	--	--	--	--	4809
नगरीय	--	--	--	--	2	--
योग जनपद	--	--	--	--	2	4809

तालिका 28

जनपद में खाद्यान भण्डारों की संख्या एवं क्षमता

क्र० सं०	मद	2013_14		2014_15		2015_16	
		संख्या	क्षमता (मी0टन)	संख्या	क्षमता (मी0टन)	संख्या	क्षमता (मी0टन)
1	2	3	4	5	6	7	8
1	भारतीय खाद्य निगम	--	--	--	--	--	--
2	केन्द्रीय भण्डारागार निगम	30	147172	30	147172	30	147172
3	राज्य भण्डारागार	--	--	--	--	--	--
4	राज्य सरकार	8	6000	8	6350	8	6350
5	सहकारिता	36	15703	36	15703	36	15703
6	अन्य	36	17080	36	17080	36	17080

तालिका 29

जनपद में विकास खण्डवार पशुधन एवं कुक्कुट आदि पक्षियों की संख्या (पशु गणना-2012)

वर्ष/विकासखण्ड	गोजातीय (देसी)			
	3 वर्ष से अधिक के नर	3 वर्ष से अधिक की मादा	बछड़ा एवं बछिया	कुल (2+3+4)
1	2	3	4	5
2003	62697	77482	3196	143375
2007	45071	53586	54625	153282
2012	35762	42705	37515	115982
विकास खण्डवार 2012				
रामनगर	1395	2919	2937	7251
कोटाबाग	4785	4589	4558	13932
रामगढ	2832	3966	3944	10742
भीमताल	3594	4020	2898	10512
बेतालघाट	6052	3981	2669	12702
धारी	2418	4189	3324	9931
ओखलकाण्डा	9290	9455	9473	28218
हल्द्वानी	3797	3307	2658	9762
योग ग्रामीण	34163	36426	32461	103050
वन	1453	5638	4568	11659
नगरीय	146	641	486	1273
योग जनपद	35762	42705	37515	115982

तालिका-29 क्रमशः 29/2

वर्ष/विकासखण्ड	गोजातीय (क्रास ब्रीड)				कुल गोजातीय स्तम्भ (5+9)
	2,5 वर्ष से अधिक नर	2,5 वर्ष से अधिक मादा	बछड़ा एवं बछिया	कुल (6+7+8)	
1	6	7	8	9	10
2003	4692	21483	1033	27208	170583
2007	1326	22091	20206	43623	196905
2012	1649	30412	26551	58612	174594
विकास खण्डवार 2012					
रामनगर	75	4877	3934	8886	16137
कोटाबाग	319	4677	4470	9466	23398
रामगढ	220	1961	1461	3642	14384
भीमताल	43	1562	1125	2730	13242
बेतालघाट	139	973	1431	2543	15245
धारी	43	1028	821	1892	11823
ओखलकाण्डा	31	535	580	1146	29364
हल्द्वानी	689	10669	8903	20261	30023
योग ग्रामीण	1559	26282	22725	50566	153616
वन	17	1963	2252	4232	15891
नगरीय	73	2167	1574	3814	5087
योग जनपद	1649	30412	26551	58612	174594

तालिका-29 क्रमशः 29/3

वर्ष/विकासखण्ड	महिष जातीय			
	3 वर्ष से अधिक नर	3 वर्ष से अधिक मादा	पडवा एवं पडिया	कुल (11+12+13)
1	11	12	13	14
2003	12789	105570	4747	123106
2007	1564	66861	54055	122480
2012	881	50915	37885	89681
विकास खण्डवार 2012				
रामनगर	110	6121	5345	11576
कोटाबाग	82	6456	5625	12163
रामगढ	30	1985	1156	3171
भीमताल	77	4525	2422	7024
बेतालघाट	40	3546	2748	6334
धारी	29	2577	1781	4387
ओखलकाण्डा	187	5974	4929	11090
हल्द्वानी	100	10142	7075	17317
योग ग्रामीण	655	41326	31081	73062
वन	215	8306	6173	14694
नगरीय	11	1283	631	1925
योग जनपद	881	50915	37885	89681

तालिका-29 क्रमशः 29/4

वर्ष/खण्डवार	भेड़ देशी	भेड़ क्रास ब्रीड	कुल भेड़ (15+16)	कुल बकरा एवं बकरी	कुल घोड़े एवं टट्टू/खच्चर	सुअर देशी	सुअर क्रास ब्रीड
1	15	16	17	18	19	20	21
2003	148	31	179	63207	2728	1120	46
2007	94	38	132	83370	3865	651	113
2012	207	86	293	69763	4120	339	623
विकास खण्डवार 2012							
रामनगर	124	--	124	2932	55	--	22
कोटाबाग	2	4	6	7419	307	--	--
रामगढ	54	--	54	10518	527	--	--
भीमताल	8	--	8	6966	558	6	31
बेतालघाट	3	--	3	8765	601	--	--
धारी	--	--	--	8194	707	--	--
ओखलकाण्डा	--	--	--	10511	810	--	--
हल्द्वानी	--	--	--	5707	155	--	66
योग ग्रामीण	191	4	195	61012	3720	6	119
वन	--	74	74	5691	9	--	--
नगरीय	16	8	24	3060	391	333	504
योग जनपद	207	86	293	69763	4120	339	623

तालिका-29 क्रमशः 29/5

वर्ष/विकासखण्ड	कुल सुअर (20+21)	अन्य पशु	कुल पशु	कुल मुर्गे मुर्गियां एवं चूजे	अन्य कुक्कुट	कुल कुक्कुट
1	22	23	24	25	26	27
2003	1166	42789	403758	216729	194	216923
2007	764	41409	448925	423154	1240	424394
2012	962	35759	375172	590586	3677	594263
विकास खण्डवार 2012						
रामनगर	22	3827	34673	57609	170	57779
कोटाबाग	--	4804	48097	84031	3303	87334
रामगढ	--	2362	31016	10435	12	10447
भीमताल	37	3733	31568	17567	40	17607
बेतालघाट	--	1751	32699	10129	4	10133
धारी	--	1678	26789	4464	--	4464
ओखलकाण्डा	--	2283	54058	4644	--	4644
हल्द्वानी	66	7735	61003	394286	32	394318
योग ग्रामीण	125	28173	319903	583165	3561	586726
वन	--	2529	38888	5383	85	5468
नगरीय	837	5057	16381	2038	31	2069
योग जनपद	962	35759	375172	590586	3677	594263

तालिका 30

जनपद में विकास खण्डवार पशु चिकित्सालय एवं अन्य सेवायें (संख्या)

वर्ष/खण्डवार	पशुचिकित्सालय	पशुधन विकास केन्द्र	कृत्रिम गर्भाधान केन्द्र	कृत्रिम गर्भाधान उपकेन्द्र	पशु प्रजनन फार्म	भेड़ विकास केन्द्र
1	2	3	4	5	6	7
2013-14	26	98	5	93	--	--
2014-15	28	98	98	--	--	--
2015-16	29	98	98	--	--	--
विकास खण्डवार 2015-16						
रामनगर	3	9	9	--	--	--
कोटाबाग	1	12	12	--	--	--
रामगढ	5	10	10	--	--	--
भीमताल	--	17	17	--	--	--
बेतालघाट	4	13	13	--	--	--
धारी	2	6	6	--	--	--
ओखलकाण्डा	2	8	8	--	--	--
हल्द्वानी	4	23	23	--	--	--
योग ग्रामीण	21	98	98	--	--	--
वन	--	--	--	--	--	--
नगरीय	8	--	--	--	--	--
योग जनपद	29	98	98	--	--	--

तालिका-30 क्रमशः 30/2

वर्ष/विकासखण्ड	सुअर विकास केन्द्र (संख्या)	पिगरी यूनिट (संख्या)	पोल्टी यूनिट (संख्या)
1	8	9	10
2013-14	--	--	--
2014-15	--	--	--
2015-16	--	--	--
विकास खण्डवार 2015-16			
रामनगर	--	--	--
कोटाबाग	--	--	--
रामगढ	--	--	--
भीमताल	--	--	--
बेतालघाट	--	--	--
धारी	--	--	--
ओखलकाण्डा	--	--	--
हल्द्वानी	--	--	--
योग ग्रामीण	--	--	--
वन	--	--	--
नगरीय	--	--	--
योग जनपद	--	--	--

तालिका 31

मत्स्य पालन

वर्ष/विकासखण्ड	विभागीय जलाशय			विभाग द्वारा अंगुलिकाओं का वितरण (हजार संख्या)
	संख्या	क्षेत्रफल (हेक्टेयर)	उत्पादन (कुन्तल)	
1	2	3	4	5
2013-14	3	176	44.39	250
2014-15	3	176	2.14	320
2015-16	3	176	31.94	360
विकास खण्डवार 2015-16				
रामनगर	--	--	--	72
कोटाबाग	--	--	--	52
रामगढ	--	--	--	40
भीमताल	3	176	31.94	54
बेतालघाट	--	--	--	30
धारी	--	--	--	32
ओखलकाण्डा	--	--	--	50
हल्दानी	--	--	--	30
योग ग्रामीण	3	176	31.94	360
नगरीय	--	--	--	--
योग जनपद	3	176	31.94	360

V-सहकारिता

तालिका 32

जनपद में विकास खण्डवार प्रारम्भिक कृषि ऋण सहकारी समितियां (31 मार्च की स्थिति)

वर्ष/विकासखण्ड	संख्या	सदस्यों की संख्या	अंश पूंजी (,000 रु0)	कार्यशील पूंजी (,000 रु0)	जमा धनराशि (,000 रु0)
1	2	3	4	5	6
2013-14	53	68035	76961	1649042	863072
2014-15	53	68921	88937	1904143	465566
2015-16	53	72694	101011	3213137	434911
विकास खण्डवार 2015-16					
रामनगर	4	14221	18789	279062	127698
कोटाबाग	9	10321	13701	314077	104265
रामगढ	6	6682	5693	63863	7216
भीमताल	8	9420	10763	194529	111644
बेतालघाट	6	8189	14168	221325	17260
धारी	6	6389	12585	193181	18076
ओखलकाण्डा	7	6685	7851	88808	15303
हल्दानी	7	10787	17461	1858292	33449
योग ग्रामीण	53	72694	101011	3213137	434911
नगरीय	--	--	--	--	--
योग जनपद	53	72694	101011	3213137	434911

तालिका-32 क्रमशः 32/2

वर्ष/विकासखण्ड	वर्ष में वितरित ऋण		समितियों के अन्तर्गत ग्राम	सहकारी कृषि एवं ग्राम्य विकास बैंक द्वारा वितरित ऋण (000 रु0)	सहकारी बैंक शाखायें
	अल्प कालीन (000 रु0)	मध्य कालीन (000 रु0)			
1	7	8	9	10	11
2013-14	870061	21556	1050	--	28
2014-15	1133104	28169	1052	--	30
2015-16	1372096	2365	1052	--	30
विकास खण्डवार 2015-16					
रामनगर	168620	450	136	--	2
कोटाबाग	185618	200	166	--	3
रामगढ	84597	200	123	--	3
भीमताल	210538	275	108	--	2
बेतालघाट	238176	250	128	--	2
धारी	185361	680	46	--	2
ओखलकाण्डा	80719	310	106	--	2
हल्द्वानी	218467	--	239	--	3
योग ग्रामीण	1372096	2365	1052	--	19
नगरीय	--	--	--	--	11
योग जनपद	1372096	2365	1052	--	30

तालिका 33

जनपद में अन्य सहकारी समितियां

क्र०सं०	मद	2013_14	2014_15	2015_16
1	2	3	4	5
1	क्रय विक्रय सहकारी समितियां			
1.1	संख्या	3	3	3
1.2	सदस्य संख्या	6750	6894	6794
1.3	वर्ष में लेन-देन की गई वस्तुओं का मूल्य (,000 रु०)	161.22	14485	16387
2	संयुक्त कृषि समितिया			
2.1	संख्या	14	14	14
2.2	सदस्य संख्या	173	173	173
2.3	समिति के अन्तर्गत क्षेत्रफल (हजार हेक्टेयर)	788	788	788
3	प्रारम्भिक दुग्ध उत्पादन समितियां			
3.1	संख्या	511	511	500
3.2	सदस्य संख्या	25595	25595	27067
3.3	कार्यशील पूंजी (,000 रु०)	12064	12064	8182
3.4	वर्ष में विक्रय किये गये उत्पादन का मूल्य (,000 रु०)	510661	510661	1179129.27
4	मत्स्य सहकारी समितियां			
4.1	संख्या	2	2	2
4.2	सदस्य संख्या	68	68	68
4.3	कार्यशील पूंजी (,000 रु०)	--	--	--
4.4	वर्ष में विक्रय किये गए मत्स्य का मूल्य (,000 रु०)	--	--	--
5	बुनकरों की प्रारम्भिक औद्योगिक सहकारी समितियां			
5.1	संख्या	2	2	2
5.2	सदस्य संख्या	130	130	130
5.3	कार्यशील पूंजी (,000 रु०)	736	736	736
5.4	वस्त्र उत्पादन वर्ष में मात्रा (,000 मीटर)	--	--	--
5.5	वर्ष में विपणित उत्पादों का मूल्य (,000 रु०)	--	--	--
6	प्रारम्भिक औद्योगिक सहकारी समितियां			
6.1	संख्या	47	47	47
6.2	सदस्य संख्या	800	800	800
6.3	कार्यशील पूंजी (,000 रु०)	--	--	--
6.5	मूल्य (,000 रु०)	--	--	--
7	गन्ना सहकारी समितियां			
7.1	संख्या	1	1	1
7.2	सदस्य संख्या	7354	6881	7846
7.3	कार्यशील पूंजी (,000 रु०)	5572	6114	6114
7.4	वर्ष में विपणित उत्पादों का मूल्य (,000 रु०)	7293	5468	8201

तालिका 34

जनपद में सहकारी बैंक तथा सहकारी कृषि एवं ग्राम्य विकास बैंक (31 मार्च की स्थिति)

क्र०सं०	मद	2013_14	2014_15	2015_16
1	2	3	4	5
1	जिला सहकारी बैंक			
1.1	शाखायें	28	30	30
1.2	सदस्यता	250	250	300
1.3	हिस्सा पूंजी (,000 रू०)	71063	75369	8078700
1.4	कार्यशील पूंजी (,000 रू०)	82479	8222677	8363877
1.5	ऋण वितरण (,000 रू० में)			
1.5.1	अल्प कालीन	11489	1269301	1412010
1.5.2	मध्य कालीन	25112	8669	3125
2	सहकारी कृषि एवं ग्राम्य विकास बैंक			
2.1	शाखायें	1	2	2
2.2	सदस्यता	315	38	38
2.3	हिस्सा पूंजी (,000 रू०)	550	663841	6630841
2.4	कार्यशील पूंजी (,000 रू० में)	5161	22301483	22301483
2.5	ऋण वितरण (,000 रू० में)	160	10301180	10301180

VI-उद्योग

तालिका 35

जनपद में औद्योगिकीकरण की प्रगति

क्र०सं०	मद	2013_14	2014_15	2015_16
1	2	3	4	5
1	पंजीकृत कारखाना	6	2	4
2	कार्यरत कारखाना	154	156	158
3	कारखाने जिनसे रिटर्न प्राप्त हुये	32	30	28
4	औसत दैनिक कार्यरत श्रमिक एवं कर्मचारियों की संख्या	6503	5762	6215
5	उत्पादन मूल्य (हजार रू०)	--	--	--

तालिका 36

विभिन्न प्रकार की संस्थाओं के अधीन कार्यशील औद्योगिक इकाइयों की संख्या

(31 मार्च 2016 की स्थिति)

क्र० सं०	संस्थाओं का नाम	चालित					
		पंचायत द्वारा	क्षेत्र समिति द्वारा	औद्योगिक सहकारी समिति द्वारा	पंजीकृत संस्थाओं द्वारा	व्यक्तिगत उद्योगपतियों द्वारा	कुल योग
1	2	3	4	5	6	7	
1	खादी उद्योग	--	--	2	2	--	4
2	खादी ग्रामोद्योग द्वारा प्रवर्तित ग्रामीण उद्योग	--	--	--	--	356	356
3	लघु उद्योग इकाइयां						
3.1	इंजीनियरिंग	--	--	--	--	313	313
3.2	रासायनिक	--	--	--	--	76	76
3.3	विधायन	--	--	--	--	628	628
3.4	हथकरघा	--	--	--	--	5	5
3.5	रेशम	--	--	--	--	--	--
3.6	नारियल की जटा	--	--	--	--	--	--
3.7	हस्तशिल्प	--	--	--	--	7	7
3.8	अन्य	--	--	--	--	2271	2271
4	योग (1+2)	--	--	2	2	356	360
5	योग (3.1 से 3.8)	--	--	--	--	3300	3300
6	कार्यरत व्यक्तियों की संख्या (1+2में)	--	--	18	19	933	970
7	लघु उद्योग इकाइयों में कार्यरत व्यक्ति (3.1 से 3.8)	--	--	--	--	14639	14639
8	ग्रामीण एवं लघु उद्योग इकाइयों में कार्यरत व्यक्तियों की संख्या (6+7)	--	--	18	19	15572	15609

तालिका 36.1

जनपद में पंजीकृत कारखाने लघु औद्योगिक इकाईयां, खादी ग्रामोद्योग इकाईयां एवं उनमें कार्यरत व्यक्ति

वर्ष/विकास खण्ड	पंजीकृत कारखाने		लघु औद्योगिक इकाईयां		खादी ग्रामोद्योग इकाईयां	
	कारखानों की संख्या	कार्यरत व्यक्ति	इकाईयों की संख्या	कार्यरत व्यक्ति	इकाईयों की संख्या	कार्यरत व्यक्ति
1	2	3	4	5	6	7
2013-14	154	6503	2880	12349	288	1532
2014-15	156	5762	3085	13227	319	863
2015-16	158	6215	3300	14639	360	970
विकास खण्डवार 2015-16						
रामनगर	16	258	407	2069	25	74
कोटाबाग	3	53	414	2009	11	32
रामगढ	1	27	165	511	6	18
भीमताल	35	1082	313	1457	27	70
बेतालघाट	--	--	60	278	21	62
धारी	--	--	59	126	9	22
ओखलकाण्डा	--	--	56	217	5	14
हल्द्वानी	49	4070	245	1485	256	678
योग ग्रामीण	104	5490	1719	8152	360	970
नगरीय	54	725	1581	6487	--	--
योग जनपद	158	6215	3300	14639	360	970

तालिका 37

जनपद में औद्योगिक आस्थान

क्र०सं०	मद	2013_14	2014_15	2015_16
1	2	3	4	5
1	आस्थानों की संख्या	2	2	2
2	शेडों की संख्या			
2.1	आवंटित	12	12	12
2.2	कार्यरत	6	8	8
3	प्लॉटों की संख्या			
3.1	आवंटित	13	11	11
3.2	कार्यरत	13	11	11
4	रोजगार में लगे व्यक्तियों की औसत संख्या	18	8	18
5	उत्पादन का मूल्य (,000 रु० में)	72	1200	2250

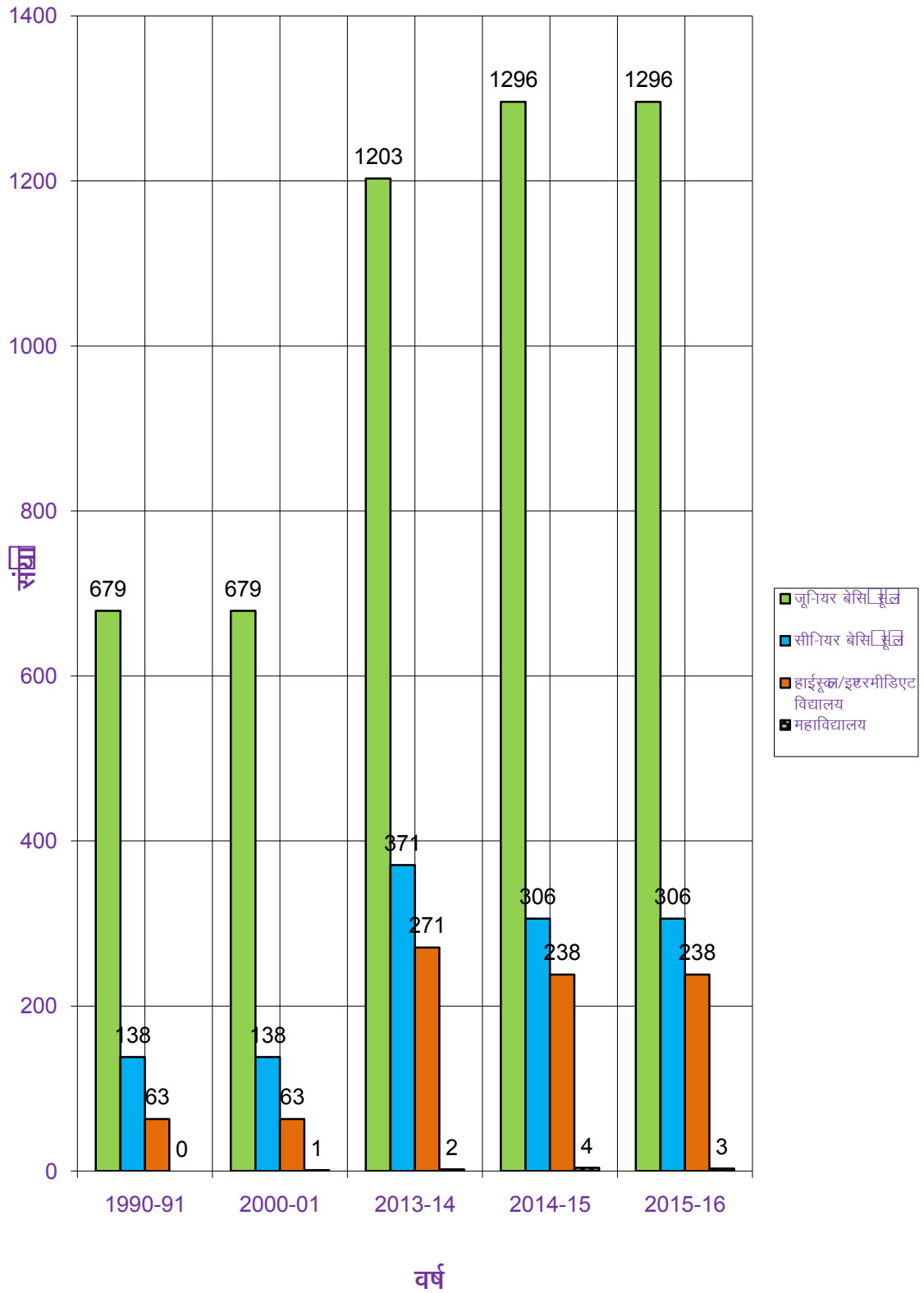
VII-सामान्य शिक्षा एवं समाज शिक्षा

तालिका 38

जनपद में विकास खण्डवार मान्यता प्राप्त शिक्षण संस्थाओं की संख्या

वर्ष/ विकासखण्ड	जूनियर बेसिक स्कूल	सीनियर बेसिक स्कूल		हायर सेकेंड्री स्कूल		महाविद्यालय		स्नातकोत्तर विद्यालय	
		कुल	बालिका	कुल	बालिका	कुल	बालिका	कुल	बालिका
1	2	3	4	5	6	7	8	9	10
2013-14	1203	371	109	271	50	2	1	2	--
2014-15	1296	306	45	238	38	4	1	2	--
2015-16	1296	306	45	238	38	3	--	3	1
विकास खण्डवार 2015-16									
रामनगर	189	47	9	40	5	--	--	--	--
कोटाबाग	102	19	3	22	2	1	--	--	--
रामगढ	122	24	6	22	2	--	--	--	--
भीमताल	133	38	10	24	--	--	--	--	--
बेतालघाट	134	31	3	19	1	1	--	--	--
धारी	83	19	2	11	1	1	--	--	--
ओखलकाण्डा	167	38	4	26	1	--	--	--	--
हल्द्वानी	271	33	8	47	14	--	--	--	--
योग ग्रामीण	1201	249	45	211	26	3	--	--	--
नगरीय	95	57	--	27	12	--	--	3	1
योग जनपद	1296	306	45	238	38	3	--	3	1

जनपद में शैक्षिक संस्थाओं की कुल संख्या



तालिका 39

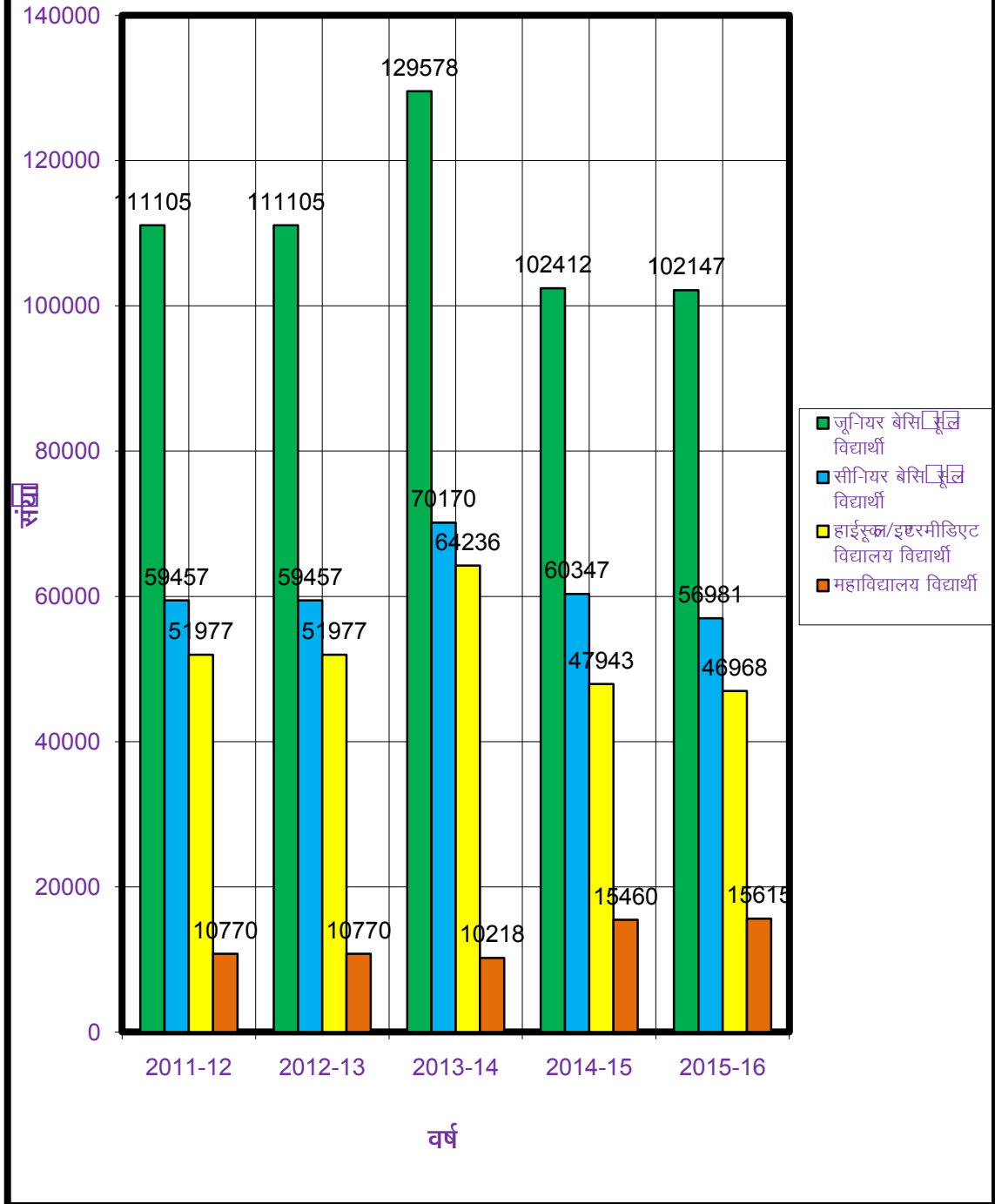
जनपद में विकास खण्डवार मान्यता प्राप्त शिक्षा संस्थाओं से स्तरवार विद्यार्थी संख्या

वर्ष/विकासखण्ड	कक्षा 1 से 5 तक				कक्षा 6 से 8 तक	
	छात्र		छात्राये		छात्र	
	कुल	अनु0जा0/ जनजाति	कुल	अनु0जा0/ जनजाति	कुल	अनु0जा0/ जनजाति
1	2	3	4	5	6	7
2013-14	68060	15182	61518	14443	36812	11564
2014-15	51886	11978	50526	20916	28924	7139
2015-16	53683	12759	48464	12057	29941	8216
विकास खण्डवार 2015-16						
रामनगर	8261	2741	7453	2644	3951	1387
कोटाबाग	1791	483	1582	428	1171	298
रामगढ	1894	806	1823	785	1462	616
भीमताल	2085	521	1870	524	1452	1315
बेतालघाट	1713	607	1699	582	1187	494
धारी	1912	896	1711	782	1056	502
ओखलकाण्डा	2826	724	2709	671	1683	397
हल्द्वानी	8145	1771	7270	1736	4645	926
योग ग्रामीण	28627	8549	26117	8152	16607	5935
नगरीय	25056	4210	22347	3905	13334	2281
योग जनपद	53683	12759	48464	12057	29941	8216

तालिका-39 क्रमशः 39/2

वर्ष/विकासखण्ड	कक्षा 6 से 8 तक		कक्षा 9 से 12 तक			
	छात्राये		छात्र		छात्राये	
	कुल	अनु0जा0/ जनजाति	कुल	अनु0जा0/ जनजाति	कुल	अनु0जा0/ जनजाति
1	8	9	10	11	12	13
2013-14	31358	6896	32666	7967	31570	7925
2014-15	31423	10404	22615	6942	25328	7377
2015-16	27040	6992	22381	6817	24587	7237
विकास खण्डवार 2015-16						
रामनगर	3529	1313	1845	381	3522	935
कोटाबाग	1053	317	1042	462	1664	388
रामगढ	1140	517	1595	312	1236	380
भीमताल	1186	292	1665	432	1966	735
बेतालघाट	1067	431	1425	211	1212	292
धारी	1070	516	1545	397	1065	255
ओखलकाण्डा	1849	422	2645	385	1112	180
हल्द्वानी	4064	945	4331	2052	6210	1440
योग ग्रामीण	14958	4753	16093	4632	17987	4605
नगरीय	12082	2239	6288	2185	6600	2632
योग जनपद	27040	6992	22381	6817	24587	7237

जनपद में कुल छात्रों की संख्या



तालिका-39 क्रमश:39/3

वर्ष/विकास खण्ड	डिग्री कक्षा में				स्नातकोत्तर कक्षा में			
	छात्र		छात्रार्थे		छात्र		छात्रार्थे	
	कुल	अनु0जा0/ अनु0जनजाति	कुल	अनु0जा0/ अनु0जनजाति	कुल	अनु0जा0/ अनु0जनजाति	कुल	अनु0जा0/ अनु0जनजा ति
1	14	15	16	17	18	19	20	21
2013-14	5802	617	4416	803	1060	952	858	78
2014-15	6103	940	9357	1576	810	211	1356	237
2015-16	6557	1282	9058	1635	1290	249	2802	333
विकास खण्डवार 2015-16								
रामनगर	--	--	--	--	--	--	--	--
कोटाबाग	48	5	83	8	--	--	--	--
रामगढ	--	--	--	--	--	--	--	--
भीमताल	--	--	--	--	--	--	--	--
बेतालघाट	20	1	109	9	--	--	--	--
धारी	116	49	168	82	--	--	--	--
ओखलकाण्डा	--	--	--	--	--	--	--	--
हल्द्वानी	--	--	--	--	--	--	--	--
योग ग्रामीण	184	55	360	99	--	--	--	--
नगरीय	6373	1227	8698	1536	1290	249	2802	333
योग जनपद	6557	1282	9058	1635	1290	249	2802	333

तालिका 40

जनपद में विकास खण्डवार मान्यता प्राप्त शिक्षा संस्थाओं में शिक्षक संख्या

वर्ष/विकासखण्ड	जूनियर बेसिक स्कूल		सीनियर बेसिक स्कूल		हायर सेकेण्डरी स्कूल	
	कुल	स्त्रियां	कुल	स्त्रियां	कुल	स्त्रियां
1	2	3	4	5	6	7
2013-14	3991	2730	2185	1290	3498	1561
2014-15	4377	3200	1279	644	5212	2594
2015-16	4761	3503	1147	477	4366	2042
विकास खण्डवार 2015-16						
रामनगर	657	477	107	40	583	244
कोटाबाग	265	181	56	24	234	70
रामगढ	310	197	231	27	328	117
भीमताल	341	252	99	47	368	145
बेतालघाट	298	172	83	26	240	61
धारी	213	129	54	25	152	56
ओखलकाण्डा	349	127	69	3	274	63
हल्द्वानी	601	494	176	91	458	208
योग ग्रामीण	3034	2029	875	283	2637	964
नगरीय	1727	1474	272	194	1729	1078
योग जनपद	4761	3503	1147	477	4366	2042

तालिका-40 क्रमशः 40/2

वर्ष/विकासखण्ड	महा विद्यालय		स्नातकोत्तर विद्यालय	
	कुल	स्त्रियां	कुल	स्त्रियां
1	8	9	10	11
2013-14	409	291	246	105
2014-15	25	13	123	51
2015-16	15	8	153	69
विकास खण्डवार 2015-16				
रामनगर	--	--	--	--
कोटाबाग	4	1	--	--
रामगढ	--	--	--	--
भीमताल	--	--	--	--
बेतालघाट	5	4	--	--
धारी	6	3	--	--
ओखलकाण्डा	--	--	--	--
हल्द्वानी	--	--	--	--
योग ग्रामीण	15	8	--	--
नगरीय	--	--	153	69
योग जनपद	15	8	153	69

तालिका 41

जनपद में प्राविधिक शिक्षण संस्थान, औद्योगिक प्रशिक्षण संस्थान, शिक्षक प्रशिक्षण संस्थान तथा उनमें भर्ती

वर्ष/विकासखण्ड	प्राविधिक शिक्षण संस्थान (पोलिटेक्निक)			औद्योगिक प्रशिक्षण संस्थान			शिक्षण प्रशिक्षण संस्थान		
	संख्या	सीटों की संख्या	भर्ती	संख्या	सीटों की संख्या	भर्ती	संख्या	सीटों की संख्या	भर्ती
1	2	3	4	5	6	7	8	9	10
2013-14	3	1200	1120	8	896	745	1	70	68
2014-15	5	1772	1330	13	1464	1283	1	50	46
2015-16	5	1778	1440	14	1649	1162	1	50	43
विकास खण्डवार 2015-16									
रामनगर	1	78	67	2	254	183	--	--	--
कोटाबाग	2	604	457	2	48	39	--	--	--
रामगढ़	--	--	--	1	68	31	--	--	--
भीमताल	1	52	46	2	92	69	--	--	--
बेतालघाट	--	--	--	1	136	88	--	--	--
धारी	--	--	--	1	328	194	--	--	--
ओखलकाण्डा	--	--	--	1	36	35	--	--	--
हल्द्वानी	--	--	--	3	472	389	--	--	--
योग ग्रामीण	4	734	570	13	1434	1028	--	--	--
नगरीय	1	1044	870	1	215	134	1	50	43
योग जनपद	5	1778	1440	14	1649	1162	1	50	43

तालिका 42

जनपद में समाज शिक्षा तथा महिला एवं बाल कल्याण

क्र०सं०	मद	2013_14	2014_15	2015_16
1	2	3	4	5
1	अनौपचारिक शिक्षा केन्द्रों की संख्या	--	--	--
2	बालवाड़ी आंगनवाड़ी केन्द्रों की संख्या	1416	1416	1416
3	युवा संगठनों की संख्या	462	148	251
4	महिला मंगल दलों की संख्या	462	148	218

VIII-सार्वजनिक स्वास्थ्य एवं परिवार कल्याण

तालिका 43

जनपद में एलोपैथिक चिकित्सालय एवं औषधालय (संख्या)

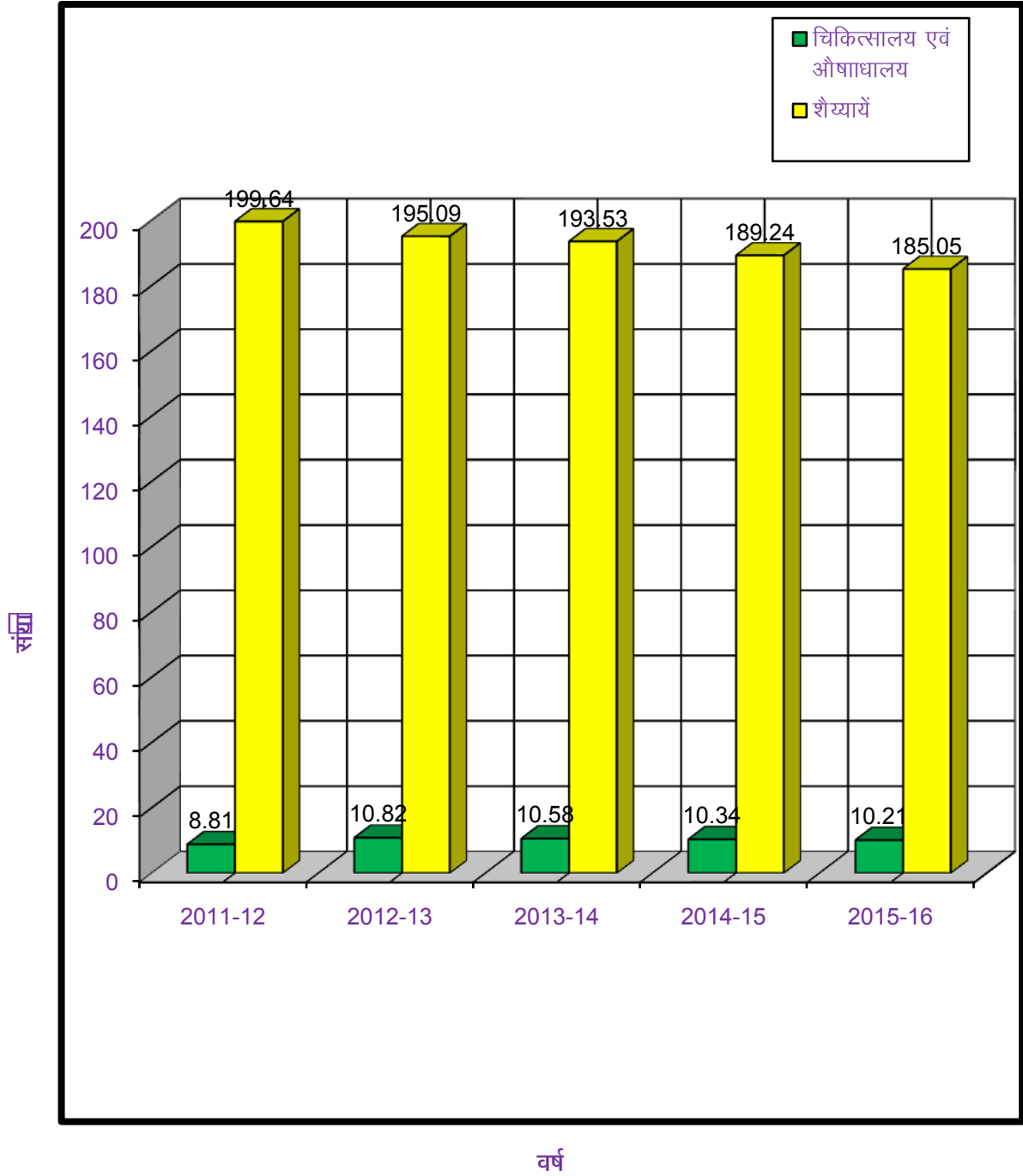
क्र०सं०	मद	2013_14	2014_15	2015_16
1	2	3	4	5
1	राजकीय सार्वजनिक	67	67	67
2	राजकीय विशेष			
2.1	क्षय	2	2	3
2.2	कुष्ठ	--	--	--
2.3	संक्रामक रोग	--	--	--
3	स्थानीय निकाय	1	1	1
4	सहायता प्राप्त निजी	2	2	2
5	असहायता प्राप्त निजी	36	36	36
6	आर्थिक सहायता प्राप्त	--	--	--
	योग	108	108	109

तालिका 44

जनपद में विकास खण्डवार एलोपैथिक चिकित्सा सेवा

वर्ष/विकासखण्ड	एलोपैथिक चिकित्सालय/ औषधालय संख्या	प्राथमिक स्वास्थ्य केन्द्र संख्या	समस्त उपलब्ध शैख्याओं की संख्या	समस्त में कर्मचारी		
				डॉक्टर	पैरा मेडिकल	अन्य
1	2	3	4	5	6	7
2013-14	82	18	1976	335	1010	514
2014-15	82	18	1976	335	1010	514
2015-16	83	18	1976	326	1010	514
विकास खण्डवार 2015-16						
रामनगर	3	3	24	5	46	15
कोटाबाग	3	--	42	15	32	14
रामगढ	8	--	48	8	39	22
भीमताल	6	1	464	19	136	162
बेतालघाट	4	1	80	10	85	19
धारी	3	1	42	2	16	8
ओखलकाण्डा	4	2	24	7	28	15
हल्द्वानी	2	6	32	14	49	20
योग ग्रामीण	33	14	756	80	431	275
नगरीय	50	4	1220	246	579	239
योग जनपद	83	18	1976	326	1010	514

प्रतिलाख जनसंख्या पर एलोपैथिक चिकित्सालय, औषधालय एवं शैथ्याओं की संख्या



तालिका 45

जनपद में विकास खण्डवार आयुर्वेदिक, यूनानी और होम्योपैथिक चिकित्सा सेवा (संख्या)

वर्ष/विकासखण्ड	आयुर्वेदिक			यूनानी			होम्योपैथिक		
	चिकित्सा लय एवं औषधालय I	उपलब्ध शैख्याओं की संख्या	डॉक्टरों की संख्या	चिकित्सा लय एवं औषधालय I	उपलब्ध शैख्याओं की संख्या	डॉक्टरों की संख्या	चिकित्सा लय एवं औषधालय I	उपलब्ध शैख्याओं की संख्या	डॉक्टरों की संख्या
1	2	3	4	5	6	7	8	9	10
2013-14	39	112	34	--	--	--	11	9	8
2014-15	36	116	36	--	--	--	14	--	14
2015-16	36	116	36	--	--	--	14	--	14
विकास खण्डवार 2015-16									
रामनगर	2	8	2	--	--	--	1	--	1
कोटाबाग	3	4	3	--	--	--	1	--	1
रामगढ	2	8	2	--	--	--	1	--	--
भीमताल	5	12	5	--	--	--	1	--	1
बेतालघाट	4	12	4	--	--	--	1	--	1
धारी	5	20	5	--	--	--	1	--	1
ओखलकाण्डा	6	24	6	--	--	--	1	--	1
हल्द्वानी	6	20	6	--	--	--	3	--	4
योग ग्रामीण	33	108	33	--	--	--	10	--	10
नगरीय	3	8	3	--	--	--	4	--	4
योग जनपद	36	116	36	--	--	--	14	--	14

तालिका 46

जनपद में विकास खण्डवार सामुदायिक स्वास्थ्य केन्द्र तथा परिवार एवं मातृ शिशु कल्याण केन्द्र/उपकेन्द्र

वर्ष/विकासखण्ड	सामुदायिक स्वास्थ्य केन्द्र संख्या	परिवार एवं मातृशिशु कल्याण केन्द्र	परिवार एवं मातृशिशु कल्याण उपकेन्द्र
1	2	3	4
2013-14	8	--	136
2014-15	8	6	136
2015-16	8	6	136
विकास खण्डवार 2015-16			
रामनगर	--	1	18
कोटाबाग	1	--	16
रामगढ	2	1	14
भीमताल	--	1	18
बेतालघाट	2	1	16
धारी	--	--	12
ओखलकाण्डा	--	1	19
हल्द्वानी	--	1	21
योग ग्रामीण	5	6	134
नगरीय	3	--	2
योग जनपद	8	6	136

IX-विद्युत

तालिका 47

जनपद में विभिन्न कार्यों में विद्युत उपभोग (हजार किलोवाट घण्टा)

क्र०सं०	मद	2013_14	2014_15	2015_16
1	2	3	4	5
1	घरेलू प्रकाश एवं लघु विद्युत शक्ति	243410	270040	280470
2	वाणिज्यिक प्रकाश एवं लघु विद्युत शक्ति	204118	117222	90897
3	औद्योगिक विद्युत शक्ति	136420	88241	132501
4	सार्वजनिक प्रकाश व्यवस्था	3510	39054	36570
5	रेल/टैक्शन	--	2213	--
6	कृषि विद्युत शक्ति	52879	10967	9381
7	सार्वजनिक जलकल एवं मल प्रवाहर उर्ध्वन व्यवस्था/अन्य	37437	52500	58639
	योग	677774	580237	608458

तालिका 48

जनपद में विकास खण्डवार विद्युतीकरण ग्राम, नगर एवं अनुसूचित जाति बस्तियां

वर्ष/विकासखण्ड	विद्युतीकृत ग्राम	विद्युतीकरण अनु०जाति बस्तियों की संख्या	विद्युतीकरण से असेवित अनु०जाति बस्तियों की संख्या	उर्जीकृत/निजी नलकूप/पम्प सेटों की संख्या
1	2	3	4	5
2013-14	1050	792	36	436
2014-15	1052	--	48	887
2015-16	1052	--	48	949
विकास खण्डवार 2015-16				
रामनगर	136	--	1	460
कोटाबाग	166	--	4	295
रामगढ	123	--	1	--
भीमताल	108	--	8	--
बेतालघाट	128	--	10	--
धारी	46	--	8	--
ओखलकाण्डा	106	--	16	--
हल्दानी	239	--	--	194
योग ग्रामीण	1052	--	48	949
वन	--	--	--	--
नगरीय	--	--	--	--
योग जनपद	1052	--	48	949

नोट - विभाग द्वारा विद्युतीकरण अनु० जाति बस्तियों की संख्या ज्ञात नहीं होने का तथ्य दिया।

X-परिवहन एवं संचार

तालिका 49

जनपद में पक्की सड़कों की लम्बाई (कि०मी०)

क्र०सं०	मद	2013_14	2014_15	2015_16
1	2	3	4	5
1	लोक निर्माण विभाग के अन्तर्गत			
1.1	राष्ट्रीय राजमार्ग	148	148	148
1.2	प्रादेशिक राजमार्ग	315	314.89	490.1
1.3	मुख्य जिला सड़कें	198	189.69	93.23
1.4	अन्य जिला तथा ग्रामीण सड़कें	1720	1936.89	2087.01
	योग	2381	2589.47	2818.34
2	स्थानीय निकायों के अन्तर्गत			
2.1	जिला पंचायत	292	291.91	291.91
2.2	नगर निगम/न०पा०प०परि०/नगर पंचायत/केण्ट	218	178	153
	योग	510	469.91	444.91
3	अन्य विभागों के अन्तर्गत			
3.1	सिंचाई विभाग	31	138.45	138.45
3.2	गन्ना विभाग	40	41.7	43.03
3.3	वन विभाग	767	677.84	677.84
3.4	डी०जी०बी०आर० (कि०मी०)	--	--	--
3.5	अन्य विभाग	181	--	--
	योग	1019	857.99	859.32
	योग	3910	3917.37	4122.57

नोट:- जिला पंचायत द्वारा सड़कों की लम्बाई में केवल अश्व मार्ग होने का तथ्य दिया है।

तालिका 50

जनपद में विकास खण्डवार पक्की सड़कों की लम्बाई (कि०मी०)

वर्ष/विकासखण्ड	पक्की सड़कों की लम्बाई		सब ऋतु योग्य सड़कों से जुड़े ग्रामों की संख्या (जनसंख्यावार)		
	कुल	लो०नि०वि०	1000 से कम वाले ग्राम	1000 से 1499 वाले ग्राम	1500 से अधिक वाले ग्राम
1	2	3	4	5	6
2013-14	3910	2381	928	51	33
2014-15	3917.37	2589.47	928	51	33
2015-16	4122.57	2818.34	928	51	33
विकास खण्डवार 2015-16					
रामनगर	696	349.97	109	7	5
कोटाबाग	480.57	221.81	148	6	3
रामगढ	334	275.66	115	4	2
भीमताल	440	290.41	93	6	2
बेतालघाट	310	209.19	124	3	--
धारी	280	145.19	35	6	1
ओखलकाण्डा	340	272.92	99	4	1
हल्द्वानी	899	900.19	205	15	19
योग ग्रामीण	3779.57	2665.34	928	51	33
नगरीय	343	153	--	--	--
योग जनपद	4122.57	2818.34	928	51	33

तालिका 51

जनपद में विकास खण्डवार यातायात एवं संचार सेवार्ये (संख्या)

वर्ष/विकासखण्ड	डाकघर	तारघर / टेलीग्राफ /टेलीप्रिटर	पी0सी0ओ0	टेलीफोन	रेलवे स्टेशन/हाल्ट	बस, टैक्सी, टैम्पो स्टेशन/स्टाप
1	2	3	4	5	6	7
2013-14	168	--	715	81815	6	815
2014-15	159	--	529	16308	6	815
2015-16	159	--	393	14804	6	815
विकास खण्डवार 2015-16						
रामनगर	8	--	73	428	--	151
कोटाबाग	18	--	53	193	--	98
रामगढ	18	--	11	287	--	89
भीमताल	27	--	30	439	--	72
बेतालघाट	16	--	27	150	--	83
धारी	11	--	2	30	--	27
ओखलकाण्डा	23	--	5	22	--	33
हल्द्वानी	21	--	48	517	--	250
योग ग्रामीण	142	--	249	2066	--	803
नगरीय	17	--	144	12738	6	12
योग जनपद	159	--	393	14804	6	815

तालिका 52

जनपद में विकास खण्डवार अनुसूचित व्यवसायिक बैंक तथा ग्रामीण बैंक शाखाओं की संख्या

वर्ष/विकासखण्ड	राष्ट्रीयकृत बैंक शाखायें	क्षेत्रीय ग्रामीण बैंक शाखायें	अन्य गैर राष्ट्रीयकृत बैंक शाखायें
1	2	3	4
2013-14	107	29	26
2014-15	126	30	52
2015-16	128	37	53
विकास खण्डवार 2015-16			
रामनगर	9	3	2
कोटाबाग	7	1	--
रामगढ	2	3	--
भीमताल	6	4	7
बेतालघाट	4	1	--
धारी	3	2	--
ओखलकाण्डा	3	1	--
हल्द्वानी	9	10	--
योग ग्रामीण	43	25	9
नगरीय	85	12	44
योग जनपद	128	37	53

तालिका 53

जनपद में व्यवसायिक बैंकों में जमा धनराशि एवं ऋण वितरण (हजार रुपये)

क्र०सं०	मद	2013_14	2014_15	2015_16
1	2	3	4	5
1	जमा धनराशि	75836500	78174500	87924200
2	कुल ऋण वितरण	35874800	33342800	36855400
3	जमा धनराशि में ऋण वितरण का प्रतिशत	47.31	42.651	41.92
4	प्राथमिकता क्षेत्र में ऋण वितरण			
4.1	कृषि तथा कृषि सम्बन्धित कार्य	5895200	9949600	8499800
4.2	लघु उद्योग	6116800	7842500	6905300
4.3	अन्य	12565100	12673200	15266100
	योग (4.1 - 4.3)	24577100	30465300	30671200

XII-जल सम्पूर्ति

तालिका 54

जनपद में विकास खण्डवार ग्रामों में पेयजल सुविधा की स्थिति

वर्ष/विकासखण्ड	नल/हैण्डपम्प इण्डिया मार्क-2 लगाकर जल सम्पूर्ति के अन्तर्गत ग्रामों की संख्या			सामान्य प्रयोग में लाये जा रहे श्रोतों के अनुसार ग्रामों की संख्या		
	पूर्णतः आच्छादित	आंशिक आच्छादित	लाभान्वित जनसंख्या	कुआँ	हैण्डपम्प	
1	2	3	4	5	6	7
2013-14	1043	7	418123	--	--	1050
2014-15	1045	7	418123	--	--	1052
2015-16	1047	5	418123	--	--	1052
विकास खण्डवार 2015-16						
रामनगर	136	--	70841	--	--	136
कोटाबाग	166	--	40551	--	--	166
रामगढ	123	--	37012	--	--	123
भीमताल	108	--	48501	--	--	108
बेतालघाट	125	3	40007	--	--	128
धारी	46	--	26213	--	--	46
ओखलकाण्डा	104	2	43218	--	--	106
हल्द्वानी	239	--	111780	--	--	239
योग ग्रामीण	1047	5	418123	--	--	1052
नगरीय	--	--	--	--	--	--
योग जनपद	1047	5	418123	--	--	1052

तालिका-54 क्रमशः 54/2

वर्ष/विकासखण्ड	सामान्य प्रयोग में लाये जा रहे श्रोतों के अनुसार ग्रामों की संख्या			नल/हैण्डपम्प इण्डिया मार्क-2 द्वारा पेयजल पूर्ति से असेवित अनु0जा0 बस्तियों की संख्या	पेयजल सुविधा हेतु अभावग्रस्त ग्रामों की संख्या (जल निगम से)
	डिग्गी	अन्य	योग		
1	8	9	10	11	12
2013-14	--	--	1050	--	--
2014-15	--	--	1052	--	--
2015-16	--	--	1052	--	--
विकास खण्डवार 2015-16					
रामनगर	--	--	136	--	--
कोटाबाग	--	--	166	--	--
रामगढ	--	--	123	--	--
भीमताल	--	--	108	--	--
बेतालघाट	--	--	128	--	--
धारी	--	--	46	--	--
ओखलकाण्डा	--	--	106	--	--
हल्द्वानी	--	--	239	--	--
योग ग्रामीण	--	--	1052	--	--
नगरीय	--	--	--	--	--
योग जनपद	--	--	1052	--	--

XIII-पंचायतराज

तालिका 55

जनपद में विकास खण्डवार ग्राम पंचायत, ग्रामसभा एवं पंचायतघर

वर्ष/विकासखण्ड	न्याय पंचायत की संख्या	ग्राम पंचायत की संख्या	पंचायत घर संख्या
1	2	3	4
2013-14	44	511	321
2014-15	44	511	317
2015-16	44	511	317
विकास खण्डवार 2015-16			
रामनगर	4	53	36
कोटाबाग	6	56	31
रामगढ	6	60	43
भीमताल	7	65	45
बेतालघाट	6	77	54
धारी	3	37	12
ओखलकाण्डा	6	79	59
हल्द्वानी	6	84	37
योग ग्रामीण	44	511	317
नगरीय	--	--	--
योग जनपद	44	511	317

तालिका 56

ग्राम पंचायत की आय

क्र०सं०	मद	आय (रु० में)		
		2013_14	2014_15	2015_16
1	2	3	4	5
1	ग्राम पंचायत की आय			
1.1	करों से	313460	102200	76400
1.2	राज्य सरकार के अनुदान से	75208000	57238000	102476000
1.3	क्षेत्र पंचायत/जिला पंचायत के विशिष्ट कार्यक्रमों के लिये प्राप्त धनराशि	45394520	--	--
1.4	निर्माण की गई सम्पत्ति से	--	--	--
1.5	अन्य स्रोतों से	--	334440000	151900000
	योग	120915980	391780200	254452400

XIV-भाव

तालिका 57

जनपद में माहवार ग्रामीण फुटकर भाव वर्ष 2015-16

वर्ष/माह	गेहूँ (प्रति कि०)	चावल (प्रति कि०)	मक्का (प्रति कि०)	ज्वार (प्रति कि०)	बाजरा (प्रति कि०)	अरहर (प्रति कि०)	चना (प्रति कि०)
1	2	3	4	5	6	7	8
जुलाई, 2015	18.00	26.00	--	--	--	115.00	50.00
अगस्त, 2015	18.00	26.00	--	--	--	115.00	50.00
सितम्बर, 2015	18.00	26.00	--	--	--	125.00	50.00
अक्टूबर, 2015	18.00	26.00	--	--	--	130.00	55.00
नवम्बर, 2015	18.00	26.00	--	--	--	140.00	70.00
दिसम्बर, 2015	18.00	26.00	--	--	--	140.00	70.00
जनवरी, 2016	18.00	26.00	--	--	--	150.00	70.00
फरवरी, 2016	18.00	26.00	--	--	--	130.00	70.00
मार्च, 2016	18.00	26.00	--	--	--	130.00	70.00
अप्रैल, 2016	18.00	26.00	--	--	--	130.00	70.00
मई, 2016	18.00	26.00	--	--	--	150.00	70.00
जून, 2016	18.00	26.00	--	--	--	150.00	70.00
वार्षिक औसत	18.00	26.00	--	--	--	133.75	63.75

तालिका-57 क्रमशः 57/2

वर्ष/माह	मूँग (प्रति कि०)	उर्द (प्रति कि०)	गुड़ (प्रति कि०)	चीनी (प्रति कि०)	प्याज (प्रति कि०)	आलू (प्रति कि०)	दूध (प्रति कि०)
1	9	10	11	12	13	14	15
जुलाई, 2015	100.00	70.00	35.00	36.00	25.00	20.00	35.00
अगस्त, 2015	100.00	70.00	35.00	36.00	40.00	20.00	35.00
सितम्बर, 2015	100.00	70.00	35.00	36.00	60.00	20.00	35.00
अक्टूबर, 2015	100.00	95.00	35.00	36.00	60.00	20.00	35.00
नवम्बर, 2015	100.00	150.00	35.00	36.00	60.00	20.00	35.00
दिसम्बर, 2015	100.00	120.00	35.00	36.00	30.00	10.00	35.00
जनवरी, 2016	100.00	120.00	35.00	36.00	20.00	10.00	35.00
फरवरी, 2016	100.00	120.00	35.00	36.00	20.00	10.00	35.00
मार्च, 2016	100.00	120.00	35.00	36.00	20.00	10.00	35.00
अप्रैल, 2016	100.00	130.00	35.00	36.00	20.00	10.00	35.00
मई, 2016	100.00	150.00	35.00	36.00	15.00	15.00	35.00
जून, 2016	100.00	150.00	35.00	36.00	20.00	20.00	35.00
वार्षिक औसत	100.00	113.75	35.00	36.00	32.50	15.42	35.00

तालिका-57 क्रमशः 57/3

वर्ष/माह	देशी घी (प्रति कि०)	सरसों का तेल (प्रति कि०)	वनस्पति घी (प्रति कि०)	माँस बकरा (प्रति कि०)	अण्डा (प्रत्येक)	जलाने की लकड़ी (प्रति कु०)
1	16	17	18	19	20	21
जुलाई, 2015	375.00	90.00	75.00	300.00	4.00	--
अगस्त, 2015	375.00	90.00	75.00	300.00	4.00	--
सितम्बर, 2015	375.00	90.00	75.00	300.00	4.00	--
अक्टूबर, 2015	375.00	90.00	75.00	300.00	4.50	--
नवम्बर, 2015	375.00	100.00	75.00	350.00	5.00	--
दिसम्बर, 2015	375.00	100.00	75.00	350.00	5.00	--
जनवरी, 2016	375.00	100.00	75.00	350.00	5.00	--
फरवरी, 2016	375.00	100.00	75.00	350.00	5.00	--
मार्च, 2016	375.00	100.00	75.00	350.00	5.00	--
अप्रैल, 2016	375.00	100.00	75.00	350.00	5.00	--
मई, 2016	375.00	100.00	75.00	350.00	5.00	--
जून, 2016	375.00	100.00	75.00	350.00	5.00	--
वार्षिक औसत	375.00	96.67	75.00	333.33	4.71	--

तालिका 58

जनपद में माहवार जिला केन्द्र के नगरीय फुटकर भाव वर्ष 2015-16

वर्ष/माह	गेहूँ (प्रति कि०)	चना (प्रति कि०)	चावल (प्रति कि०)	अरहर (प्रति कि०)	मूँग (प्रत्येक)	उरद (प्रति कि०)
1	2	3	4	5	6	7
जुलाई, 2015	20.00	65.00	25.00	115.00	115.00	110.00
अगस्त, 2015	20.00	65.00	25.00	115.00	115.00	110.00
सितम्बर, 2015	20.00	65.00	26.00	115.00	115.00	110.00
अक्टूबर, 2015	20.00	68.00	28.00	120.00	120.00	120.00
नवम्बर, 2015	20.00	70.00	28.00	120.00	130.00	140.00
दिसम्बर, 2015	20.00	70.00	28.00	120.00	130.00	140.00
जनवरी, 2016	20.00	70.00	26.00	120.00	120.00	140.00
फरवरी, 2016	20.00	70.00	26.00	120.00	120.00	130.00
मार्च, 2016	20.00	70.00	26.00	120.00	120.00	130.00
अप्रैल, 2016	20.00	70.00	26.00	120.00	120.00	130.00
मई, 2016	20.00	70.00	26.00	140.00	125.00	140.00
जून, 2016	20.00	70.00	26.00	150.00	140.00	140.00
वार्षिक औसत	20.00	68.58	26.33	122.92	122.50	128.33

तालिका-58 क्रमशः 58/2

वर्ष/माह	प्याज (प्रति कि०)	आलू (प्रति कि०)	सरसों का तेल (प्रति कि०)	माँस (प्रति कि०)	मछली (प्रति कि०)	अण्डा (पत्येक)
1	8	9	10	11	12	13
जुलाई, 2015	40.00	20.00	96.00	360.00	140.00	4.50
अगस्त, 2015	50.00	20.00	96.00	360.00	140.00	4.50
सितम्बर, 2015	50.00	20.00	96.00	360.00	140.00	4.50
अक्टूबर, 2015	60.00	20.00	96.00	360.00	140.00	4.50
नवम्बर, 2015	50.00	20.00	96.00	360.00	150.00	5.00
दिसम्बर, 2015	30.00	20.00	96.00	400.00	140.00	5.00
जनवरी, 2016	30.00	15.00	108.00	360.00	160.00	5.00
फरवरी, 2016	30.00	15.00	100.00	360.00	160.00	5.00
मार्च, 2016	30.00	15.00	100.00	360.00	160.00	5.00
अप्रैल, 2016	30.00	15.00	100.00	360.00	160.00	5.00
मई, 2016	20.00	15.00	100.00	360.00	170.00	5.00
जून, 2016	20.00	20.00	100.00	360.00	160.00	5.00
वार्षिक औसत	36.67	17.92	98.67	363.33	151.67	4.83

तालिका-58 क्रमशः 58/3

वर्ष/माह	गुड़ (प्रति कि०)	चीनी (प्रति कि०)	लकड़ी (प्रति कि०)	वनस्पति घी (प्रति कि०)	दूध (प्रति कि०)
1	14	15	16	17	18
जुलाई, 2015	45.00	28.00	--	65.00	42.00
अगस्त, 2015	45.00	28.00	--	65.00	42.00
सितम्बर, 2015	45.00	28.00	--	65.00	42.00
अक्टूबर, 2015	40.00	30.00	--	70.00	42.00
नवम्बर, 2015	40.00	30.00	--	70.00	42.00
दिसम्बर, 2015	40.00	30.00	--	70.00	42.00
जनवरी, 2016	40.00	33.00	--	65.00	42.00
फरवरी, 2016	40.00	32.00	--	65.00	42.00
मार्च, 2016	40.00	32.00	--	65.00	42.00
अप्रैल, 2016	40.00	32.00	--	65.00	42.00
मई, 2016	40.00	40.00	--	65.00	42.00
जून, 2016	40.00	40.00	--	65.00	42.00
वार्षिक औसत	41.25	31.92	--	66.25	42.00

XV-विविध

तालिका 59

31 मार्च 2016 को जनपद में कर्मचारियों के आंकड़ (अनन्तिम)

क्र०सं०	कर्मचारी श्रेणी	कर्मचारियों की संख्या			
		नियमित	अंशकालिक	कन्टीजन्सी / संविदा	योग
1	2	3	4	5	6
1	प्रथम श्रेणी (शिक्षक सहित)	265	0	9	274
2	द्वितीय श्रेणी (शिक्षक सहित)	590	0	10	600
3	तृतीय श्रेणी (शिक्षक सहित)	10635	920	250	11805
4	चतुर्थ श्रेणी	6255	1400	995	8650
5	योग	17745	2320	1264	21329
6	केवल शिक्षक	3340	120	1548	5008

तालिका 60

जनपद में सेवायोजन कार्यालय द्वारा किया गया कार्य

क्र०सं०	मद	2013_14	2014_15	2015_16
1	2	3	4	5
1	सेवायोजन कार्यालयों की संख्या	4	4	4
2	जीवित पंजिका पर अभ्यर्थियों की संख्या	84735	90651	102146
3	वर्ष में पंजीकृत अभ्यर्थियों की संख्या	28258	16363	22560
4	सूचित रिक्तियों की संख्या	93	29	63
5	वर्ष में कार्य पर लगाये गये व्यक्तियों की संख्या	93	83	11

तालिका 61
आर्थिक गणना 2012

क्र०सं०	मद	ग्रामीण	नगरीय	योग
1	उद्यम			
	(i) कृषि उद्यम	5025	232	5257
	(a) स्वकार्य उद्यम	4580	122	4702
	(b) कम से कम एक कार्यरत वैतनिक व्यक्ति सहित उद्यम	445	110	555
	(ii) गैर-कृषि उद्यम	13033	15598	28631
	(a) स्वकार्य उद्यम	8318	9304	17622
	(b) कम से कम एक कार्यरत वैतनिक व्यक्ति सहित उद्यम	4715	6294	11009
	(iii) कुल उद्यम (i+ii)	18058	15830	33888
	(a) स्वकार्य उद्यम	12898	9426	22324
	(b) कम से कम एक कार्यरत वैतनिक व्यक्ति सहित उद्यम	5160	6404	11564
2	संरचना के अनुसार उद्यम			
	(i) निवास के बाहर निश्चित ढांचे में	8950	11718	20668
	(ii) निवास के बाहर बिना निश्चित ढांचे में	1361	861	2222
	(iii) निवास के भीतर	7747	3251	10998
3	उद्यमों के कार्यरत व्यक्ति			
	1-कृषि उद्यम	9377	761	10138
	(i) वैतनिक पुरुष	895	397	1292
	(ii) वैतनिक महिला	198	67	265
	(iii) अवैतनिक पुरुष	4101	238	4339
	(iv) अवैतनिक महिला	4183	59	4242
	(v) कुल पुरुष	4996	635	5631
	(vi) कुल महिला	4381	126	4507
	1-गैर-कृषि उद्यम	32594	41095	73689
	(i) वैतनिक पुरुष	13989	18677	32666
	(ii) वैतनिक महिला	5969	4643	10612
	(iii) अवैतनिक पुरुष	11381	16441	27822
	(iv) अवैतनिक महिला	1255	1334	2589
	(v) कुल पुरुष	25370	35118	60488
	(vi) कुल महिला	7224	5977	13201
4	8 या अधिक कार्यरत व्यक्तियों वाले उद्यम			
	(i) उद्यम	487	596	1083
	(ii) कार्यरत व्यक्ति	10748	12425	23173
5	हस्तशिल्प/हथकरघा उद्यम			
	(i) उद्यम	233	239	472
	(ii) कार्यरत व्यक्ति	444	516	960

तालिका 62

अनुसूचित जाति एवं जनजाति के छात्रों की छात्रवृत्तियां(संख्या)

वर्ष/विकास खण्ड	सामान्य शिक्षा के लिये दी गई छात्रवृत्तियां	व्यवसायिक शिक्षा के लिये दी गई छात्रवृत्तियां
1	2	3
2013-14	55930	870
2014-15	55930	870
2015-16	27548	247
विकास खण्डवार 2015-16		
रामनगर	6122	70
कोटाबाग	2163	3
रामगढ	2574	3
भीमताल	1344	--
बेतालघाट	2204	9
धारी	2735	24
ओखलकाण्डा	2261	3
हल्द्वानी	5537	3
योग ग्रामीण	24940	115
नगरीय	2608	132
योग जनपद	27548	247

XVI-नगरीय क्षेत्र में उपलब्ध सुविधायें

तालिका 63

जनपद के नगरीय क्षेत्रों में उपलब्ध सुविधाओं की संख्या वर्ष 2016

नगर का नाम एवं वर्ग न0नि0/न0पा0प0/न0पं0 कैण्टो0बो0/सेन्सस टाउन	सम्बन्धित तहसील	भौगोलिक क्षेत्रफल (वर्ग कि0मी0 2011)	जनसंख्या 2011 जनगणना के अनुसार			अनु0जा0/ जन जा0 संख्या (2011)
			कुल	पुरुष	स्त्री	
1	2	3	4	5	6	7
रामनगर न0पा0परि0	रामनगर	2.41	54787	28386	26401	5122
भवानी न0पा0परि0	नैनीताल	1.28	6309	3304	3005	1693
लालकुआ न0 पं0	लालकुआ	4.25	7644	4190	3454	1492
कालाढूगी न0 प0	कालाढूगी	0.29	7611	3983	3628	823
भीमताल न0 प0	नैनीताल	3.95	7722	4157	3565	2080
नैनीताल न0पा0परि0	नैनीताल	11.73	41377	21648	19729	11863
नैनीताल कैन्ट	नैनीताल	3.38	1398	777	621	292
हल्द्वानी नगर निगम	हल्द्वानी	10.62	201461	105580	95881	21698
हल्द्वानी मुखानी	हल्द्वानी	3.64	22475	11562	10913	1612
हल्द्वानी तल्ली	हल्द्वानी	1.69	8159	4267	3892	962
हल्द्वानी दमुवाढूगा	हल्द्वानी	1.76	12791	6555	6236	7378
योग		45	371734	194409	177325	55015

तालिका-63 क्रमशः 63/2

नगर का नाम एवं वर्ग न0नि0/ न0पा0प0/ न0पं0 कैण्टो0बो0/सेन्सस टाउन	सम्बन्धित तहसील	साक्षरता का प्रतिशत (2011)	पुलिस स्टेशन	सस्ते गल्ले की दुकानों की संख्या	शीत गोदाम (संख्या)
1	2	8	9	10	11
रामनगर न0पा0परि0	रामनगर	81.76	1	22	--
भवानी न0पा0परि0	नैनीताल	93.07	1	6	--
लालकुआ न0 पं0	लालकुआ	83.08	1	5	--
कालाढूगी न0 प0	कालाढूगी	79.53	1	5	--
भीमताल न0 प0	नैनीताल	93.67	1	7	--
नैनीताल न0पा0परि0	नैनीताल	92.93	2	24	--
नैनीताल कैन्ट	नैनीताल	96.04	--	--	--
हल्द्वानी नगर निगम	हल्द्वानी	83.22	2	59	--
हल्द्वानी मुखानी	हल्द्वानी	91.83	1	7	--
हल्द्वानी तल्ली	हल्द्वानी	89.37	--	5	--
हल्द्वानी दमुवाढूगा	हल्द्वानी	86.59	--	3	--
योग		85.26	10	143	--

तालिका-63 क्रमशः 63/3

नगर का नाम एवं वर्ग न0नि0/ न0पा0प0/ न0पं0 केण्टो0बो0/सेन्सस टाउन	सम्बन्धित तहसील	बीज गोदाम/ उर्वरक भण्डार	कृषि सेवा केन्द्र	पशु चिकित्सालय एवं पशु पालन केन्द्र (संख्या)	कृत्रिम गर्भाधान केन्द्र/ उपकेन्द्र
1	2	12	13	14	15
रामनगर न0पा0परि0	रामनगर	3	--	1	--
भवाली न0पा0परि0	नैनीताल	2	--	1	--
लालकुआ न0 पं0	लालकुआ	2	--	1	--
कालाढूगी न0 प0	कालाढूगी	2	--	1	--
भीमताल न0 प0	नैनीताल	2	--	3	--
नैनीताल न0पा0परि0	नैनीताल	--	--	--	--
नैनीताल कैन्ट	नैनीताल	--	--	--	--
हल्द्वानी नगर निगम	हल्द्वानी	4	--	1	--
हल्द्वानी मुखानी	हल्द्वानी	1	--	--	--
हल्द्वानी तल्ली	हल्द्वानी	--	--	--	--
हल्द्वानी दमुवाढूगा	हल्द्वानी	--	--	--	--
योग		16	--	8	--

तालिका-63 क्रमशः 63/4

नगर का नाम एवं वर्ग न0नि0/ न0पा0प0/ न0पं0 केण्टो0बो0/सेन्सस टाउन	सम्बन्धित तहसील	क्रय/विक्रय सहकारी समितियां	मान्टेसरी/नर्सरी स्कूल (शिक्षा विभाग द्वारा पंजीकृत)	जूनियर बेसिक स्कूल	सीनियर बेसिक स्कूल
1	2	16	17	18	19
रामनगर न0पा0परि0	रामनगर	1	--	22	14
भवाली न0पा0परि0	नैनीताल	--	--	2	3
लालकुआ न0 पं0	लालकुआ	--	--	3	--
कालाढूगी न0 प0	कालाढूगी	--	--	2	--
भीमताल न0 प0	नैनीताल	--	--	2	--
नैनीताल न0पा0परि0	नैनीताल	--	--	35	6
नैनीताल कैन्ट	नैनीताल	--	--	1	--
हल्द्वानी नगर निगम	हल्द्वानी	2	--	22	34
हल्द्वानी मुखानी	हल्द्वानी	--	--	3	--
हल्द्वानी तल्ली	हल्द्वानी	--	--	2	--
हल्द्वानी दमुवाढूगा	हल्द्वानी	--	--	1	--
योग		3	--	95	57

तालिका-63 क्रमशः 63/5

नगर का नाम एवं वर्ग न0नि0/ न0पा0प0/ न0पं0 कैण्टो0बो0/सेन्सस टाउन	सम्बन्धित तहसील	हायर सेकेण्डरी स्कूल (बालक)	हायर सेकेण्डरी स्कूल (बालिका)	विश्व विद्यालय/ महाविद्यालय	ऐलोपैथिक चिकित्सालय/ औषधालय एवं प्रा0स्वा0 केन्द्र	कुल में उपलब्ध शैय्याएं	आयुर्वेदिक चिकित्सा- लय/ औषधालय
1	2	20	21	22	23	24	25
रामनगर न0पा0परि0	रामनगर	2	2	--	5	107	--
भवाली न0पा0परि0	नैनीताल	1	1	1	1	30	1
लालकुआ न0 पं0	लालकुआ	1	--	--	1	4	--
कालाढूगी न0 प0	कालाढूगी	1	--	--	1	30	--
भीमताल न0 प0	नैनीताल	1	1	--	1	30	--
नैनीताल न0पा0परि0	नैनीताल	3	3	1	7	143	1
नैनीताल कैन्ट	नैनीताल	--	--	--	--	--	--
हल्द्वानी नगर निगम	हल्द्वानी	3	3	1	25	876	1
हल्द्वानी मुखानी	हल्द्वानी	1	1	--	9	--	--
हल्द्वानी तल्ली	हल्द्वानी	1	1	--	6	--	--
हल्द्वानी दमुवादूगा	हल्द्वानी	1	--	--	1	--	--
योग		15	12	3	57	1220	3

तालिका-63 क्रमशः 63/6

नगर का नाम एवं वर्ग न0नि0/ न0पा0प0/ न0पं0 कैण्टो0बो0/ सेन्सस टाउन	सम्बन्धित तहसील	यूनानी चिकित्साल- य/ औषधालय	होम्योपैथिक चिकित्सालय/ औषधालय	परिवार एवं मातृ शिशु कल्याण केन्द्र/ उपकेन्द्र	स्थानीय निकायों के स्वामित्व में सड़कों की लम्बाई (कि0मी0)		राष्ट्रीयकृ त बैंक शाखायें
					कुल	पक्की	
1	2	26	27	28	29	30	31
रामनगर न0पा0परि0	रामनगर	--	1	--	82	12	9
भवाली न0पा0परि0	नैनीताल	--	--	--	20	10	4
लालकुआ न0 पं0	लालकुआ	--	--	--	4	6	5
कालाढूगी न0 प0	कालाढूगी	--	--	1	4	2	4
भीमताल न0 प0	नैनीताल	--	--	1	85	15	6
नैनीताल न0पा0परि0	नैनीताल	--	1	--	45	--	22
नैनीताल कैन्ट	नैनीताल	--	--	--	4	2	--
हल्द्वानी नगर निगम	हल्द्वानी	--	2	--	93	102	25
हल्द्वानी मुखानी	हल्द्वानी	--	--	--	3	2	6
हल्द्वानी तल्ली	हल्द्वानी	--	--	--	2	2	4
हल्द्वानी दमुवादूगा	हल्द्वानी	--	--	--	1	--	--
योग		--	4	2	343	153	85

तालिका-63 क्रमशः 63/7

नगर का नाम एवं वर्ग न0नि0/ न0पा0प0/ न0पं0 कैण्टो0बो0/ सेन्सस टाउन	सम्बन्धित तहसील	गैर राष्ट्रीयकृत बैंक (शाखायें)	ग्रामीण बैंक शाखायें	सहकारी बैंक शाखायें	सहकारी कृषि एवं ग्राम्य विकास बैंक शाखायें	डाक घर	तार घर
1	2	32	33	34	35	36	37
रामनगर न0पा0परि0	रामनगर	6	2	2	--	1	--
भवाली न0पा0परि0	नैनीताल	3	1	1	--	1	--
लालकुआ न0 पं0	लालकुआ	4	--	1	--	1	--
कालाढूगी न0 प0	कालाढूगी	4	--	1	1	1	--
भीमताल न0 प0	नैनीताल	5	1	1	--	2	--
नैनीताल न0पा0परि0	नैनीताल	8	2	2	--	5	--
नैनीताल कैन्ट	नैनीताल	--	--	--	--	--	--
हल्द्वानी नगर निगम	हल्द्वानी	11	4	2	1	6	--
हल्द्वानी मुखानी	हल्द्वानी	3	2	1	--	--	--
हल्द्वानी तल्ली	हल्द्वानी	--	--	--	--	--	--
हल्द्वानी दमुवादूगा	हल्द्वानी	--	--	--	--	--	--
योग		44	12	11	2	17	--

तालिका-63 क्रमशः 63/8

नगर का नाम एवं वर्ग न0नि0/ न0पा0प0/ न0पं0 कैण्टो0बो0/ सेन्सस टाउन	सम्बन्धित तहसील	पब्लिक कॉल ऑफिस	टेलीफोन संख्या	नल/ हेण्डपम्प इंडिया मार्क-2 लगाकर पेयजल की सुविधा (हाँ/नहीं)	विद्युत की उपलब्धता (हाँ/नहीं)
1	2	38	39	40	41
रामनगर न0पा0परि0	रामनगर	24	1236	हाँ	हाँ
भवाली न0पा0परि0	नैनीताल	12	308	हाँ	हाँ
लालकुआ न0 पं0	लालकुआ	15	202	हाँ	हाँ
कालाढूगी न0 प0	कालाढूगी	11	212	हाँ	हाँ
भीमताल न0 प0	नैनीताल	8	284	हाँ	हाँ
नैनीताल न0पा0परि0	नैनीताल	11	2916	हाँ	हाँ
नैनीताल कैन्ट	नैनीताल	2	112	हाँ	हाँ
हल्द्वानी नगर निगम	हल्द्वानी	36	6812	हाँ	हाँ
हल्द्वानी मुखानी	हल्द्वानी	11	476	हाँ	हाँ
हल्द्वानी तल्ली	हल्द्वानी	8	142	हाँ	हाँ
हल्द्वानी दमुवादूगा	हल्द्वानी	6	38	हाँ	हाँ
योग		144	12738	हाँ	हाँ

तालिका 64

जनपद में विकास खण्डवार प्रमुख सुविधा केन्द्रों से दूरी के अनुसार ग्रामों की संख्या

64.1-जूनियर बेसिक स्कूल

वर्ष/विकासखण्ड	ग्राम में	1 कि०मी० से कम	1-3 कि०मी०	3-5 कि०मी०	5 कि०मी० से अधिक	कुल
1	2	3	4	5	6	7
1-रामनगर	106	20	10	--	--	136
2-कोटाबाग	100	56	10	--	--	166
3-रामगढ	105	18	--	--	--	123
4-भीमताल	105	3	--	--	--	108
5-बेतालघाट	124	4	--	--	--	128
6-धारी	46	--	--	--	--	46
7-ओखलकाण्डा	106	--	--	--	--	106
8-हल्दानी	168	48	23	--	--	239
योग जनपद	860	149	43	0	0	1052

टिप्पणी:—एक ग्राम में एक से अधिक सुविधायें होने के कारण सूचना में अन्तर है।

64.2-सीनियर बेसिक स्कूल बालक

वर्ष/विकासखण्ड	ग्राम में	1 कि०मी० से कम	1-3 कि०मी०	3-5 कि०मी०	5 कि०मी० से अधिक	कुल
1	2	3	4	5	6	7
1-रामनगर	38	34	32	32	--	136
2-कोटाबाग	16	37	79	34	--	166
3-रामगढ	14	33	45	31	--	123
4-भीमताल	20	30	35	23	--	108
5-बेतालघाट	21	12	35	39	21	128
6-धारी	17	16	13	--	--	46
7-ओखलकाण्डा	34	25	20	27	--	106
8-हल्दानी	20	24	155	40	--	239
योग जनपद	180	211	414	226	21	1052

64.3-सीनियर बेसिक स्कूल बालिका

वर्ष/विकासखण्ड	ग्राम में	1 कि०मी० से कम	1-3 कि०मी०	3-5 कि०मी०	5 कि०मी० से अधिक	कुल
1	2	3	4	5	6	7
1-रामनगर	9	13	35	21	58	136
2-कोटाबाग	3	4	64	23	72	166
3-रामगढ	6	6	5	21	85	123
4-भीमताल	10	1	3	16	78	108
5-बेतालघाट	3	2	6	3	114	128
6-धारी	2	5	4	14	21	46
7-ओखलकाण्डा	4	2	2	5	93	106
8-हल्दानी	8	12	73	78	68	239
योग जनपद	45	45	192	181	589	1052

64.4-उच्चतर माध्यमिक विद्यालय बालक

वर्ष/विकासखण्ड	ग्राम में	1 कि०मी० से कम	1-3 कि०मी०	3-5 कि०मी०	5 कि०मी० से अधिक	कुल
1	2	3	4	5	6	7
1-रामनगर	24	12	37	27	36	136
2-कोटाबाग	20	19	50	23	54	166
3-रामगढ	20	8	45	20	30	123
4-भीमताल	18	31	25	11	23	108
5-बेतालघाट	17	14	21	21	55	128
6-धारी	10	6	21	9	--	46
7-ओखलकाण्डा	16	6	26	12	46	106
8-हल्दानी	25	17	124	43	30	239
योग जनपद	150	113	349	166	274	1052

64.5-उच्चतर माध्यमिक विद्यालय बालिका

वर्ष/विकासखण्ड	ग्राम में	1 कि०मी० से कम	1-3 कि०मी०	3-5 कि०मी०	5 कि०मी० से अधिक	कुल
1	2	3	4	5	6	7
1-रामनगर	5	15	19	25	72	136
2-कोटाबाग	2	5	26	24	109	166
3-रामगढ	2	--	1	1	119	123
4-भीमताल	--	--	--	--	108	108
5-बेतालघाट	1	2	6	17	102	128
6-धारी	1	--	--	2	43	46
7-ओखलकाण्डा	1	1	--	--	104	106
8-हल्दानी	14	5	30	40	150	239
योग जनपद	26	28	82	109	807	1052

64.6-एलोपैथिक चिकित्सालय/औषधालय/प्राथमिक/सामुदायिक स्वास्थ्य केन्द्र

वर्ष/विकासखण्ड	ग्राम में	1 कि०मी० से कम	1-3 कि०मी०	3-5 कि०मी०	5 कि०मी० से अधिक	कुल
1	2	3	4	5	6	7
1-रामनगर	6	8	49	41	32	136
2-कोटाबाग	3	12	64	35	52	166
3-रामगढ	7	9	28	45	34	123
4-भीमताल	7	12	15	18	56	108
5-बेतालघाट	5	13	18	40	52	128
6-धारी	3	9	24	10	--	46
7-ओखलकाण्डा	4	6	10	22	64	106
8-हल्दानी	8	25	58	76	72	239
योग जनपद	43	94	266	287	362	1052

टिप्पणी:—एक ग्राम में एक से अधिक सुविधायें होने के कारण सूचना में अन्तर है।

64.7-आयुर्वेदिक चिकित्सालय/औषधालय

वर्ष/विकासखण्ड	ग्राम में	1 कि०मी० से कम	1-3 कि०मी०	3-5 कि०मी०	5 कि०मी० से अधिक	कुल
1	2	3	4	5	6	7
1-रामनगर	2	6	20	8	100	136
2-कोटाबाग	3	5	14	6	138	166
3-रामगढ	2	3	7	22	89	123
4-भीमताल	5	13	18	12	60	108
5-बेतालघाट	4	4	16	20	84	128
6-धारी	5	7	6	13	15	46
7-ओखलकाण्डा	6	5	10	15	70	106
8-हल्द्वानी	6	10	47	46	130	239
योग जनपद	33	53	138	142	686	1052

64.8-यूनानी औषधालय

वर्ष/विकासखण्ड	ग्राम में	1 कि०मी० से कम	1-3 कि०मी०	3-5 कि०मी०	5 कि०मी० से अधिक	कुल
1	2	3	4	5	6	7
1-रामनगर	--	--	--	--	136	136
2-कोटाबाग	--	--	--	--	166	166
3-रामगढ	--	--	--	--	123	123
4-भीमताल	--	--	--	--	108	108
5-बेतालघाट	--	--	--	--	128	128
6-धारी	--	--	--	--	46	46
7-ओखलकाण्डा	--	--	--	--	106	106
8-हल्द्वानी	--	--	--	--	239	239
योग जनपद	0	0	0	0	1052	1052

64.9-होम्योपैथिक चिकित्सालय/औषधालय

वर्ष/विकासखण्ड	ग्राम में	1 कि०मी० से कम	1-3 कि०मी०	3-5 कि०मी०	5 कि०मी० से अधिक	कुल
1	2	3	4	5	6	7
1-रामनगर	1	6	5	9	115	136
2-कोटाबाग	1	5	4	11	145	166
3-रामगढ	1	--	--	--	122	123
4-भीमताल	1	16	30	15	46	108
5-बेतालघाट	1	10	15	38	64	128
6-धारी	1	8	7	10	20	46
7-ओखलकाण्डा	1	8	14	16	67	106
8-हल्द्वानी	3	16	25	34	161	239
योग जनपद	10	69	100	133	740	1052

64.10-परिवार कल्याण केन्द्र/उपकेन्द्र

वर्ष/विकासखण्ड	ग्राम में	1 कि०मी० से कम	1-3 कि०मी०	3-5 कि०मी०	5 कि०मी० से अधिक	कुल
1	2	3	4	5	6	7
1-रामनगर	18	11	58	33	16	136
2-कोटाबाग	15	19	71	34	27	166
3-रामगढ	14	14	41	44	10	123
4-भीमताल	16	22	22	23	25	108
5-बेतालघाट	16	11	35	43	23	128
6-धारी	11	6	22	5	2	46
7-ओखलकाण्डा	19	4	20	33	30	106
8-हल्दानी	21	12	87	88	31	239
योग जनपद	130	99	356	303	164	1052

टिप्पणी:—एक ग्राम में एक से अधिक सुविधायें होने के कारण सूचना में अन्तर है।

64.11-श्रोत की ग्राम से दूरी

वर्ष/विकासखण्ड	ग्राम में	1 कि०मी० से कम	1-3 कि०मी०	3-5 कि०मी०	5 कि०मी० से अधिक	कुल
1	2	3	4	5	6	7
1-रामनगर	136	--	--	--	--	136
2-कोटाबाग	166	--	--	--	--	166
3-रामगढ	123	--	--	--	--	123
4-भीमताल	108	--	--	--	--	108
5-बेतालघाट	128	--	--	--	--	128
6-धारी	46	--	--	--	--	46
7-ओखलकाण्डा	106	--	--	--	--	106
8-हल्दानी	239	--	--	--	--	239
योग जनपद	1052	0	0	0	0	1052

64.12-पक्की सड़क

वर्ष/विकासखण्ड	ग्राम में	1 कि०मी० से कम	1-3 कि०मी०	3-5 कि०मी०	5 कि०मी० से अधिक	कुल
1	2	3	4	5	6	7
1-रामनगर	124	6	6	--	--	136
2-कोटाबाग	133	25	8	--	--	166
3-रामगढ	98	15	10	--	--	123
4-भीमताल	82	3	23	--	--	108
5-बेतालघाट	104	16	8	--	--	128
6-धारी	28	10	8	--	--	46
7-ओखलकाण्डा	56	27	12	11	0	106
8-हल्दानी	227	6	6	--	--	239
योग जनपद	852	108	81	11	0	1052

64.13-रेलवे स्टेशन

वर्ष/विकासखण्ड	ग्राम में	1 कि०मी० से कम	1-3 कि०मी०	3-5 कि०मी०	5 कि०मी० से अधिक	कुल
1	2	3	4	5	6	7
1-रामनगर	--	--	36	54	46	136
2-कोटाबाग	--	--	--	--	166	166
3-रामगढ	--	--	--	--	123	123
4-भीमताल	--	--	1	1	106	108
5-बेतालघाट	--	--	--	--	128	128
6-धारी	--	--	--	--	46	46
7-ओखलकाण्डा	--	--	--	--	106	106
8-हल्दानी	--	--	13	20	206	239
योग जनपद	0	0	50	75	927	1052

64.14-बस /टैक्सी /टैम्पो स्टेशन /स्टाप

वर्ष/विकासखण्ड	ग्राम में	1 कि०मी० से कम	1-3 कि०मी०	3-5 कि०मी०	5 कि०मी० से अधिक	कुल
1	2	3	4	5	6	7
1-रामनगर	132	4	--	--	--	136
2-कोटाबाग	80	28	40	15	3	166
3-रामगढ	89	24	10	--	--	123
4-भीमताल	72	19	12	5	0	108
5-बेतालघाट	83	9	18	10	8	128
6-धारी	27	19	--	--	--	46
7-ओखलकाण्डा	33	10	20	23	20	106
8-हल्दानी	239	--	--	--	--	239
योग जनपद	755	113	100	53	31	1052

टिप्पणी:—एक ग्राम में एक से अधिक सुविधायें होने के कारण सूचना में अन्तर है।

64.15-विकास खण्ड मुख्यालय

वर्ष/विकासखण्ड	ग्राम में	1 कि०मी० से कम	1-3 कि०मी०	3-5 कि०मी०	5 कि०मी० से अधिक	कुल
1	2	3	4	5	6	7
1-रामनगर	--	--	8	8	120	136
2-कोटाबाग	1	2	15	14	134	166
3-रामगढ	--	3	11	13	96	123
4-भीमताल	--	8	7	2	91	108
5-बेतालघाट	1	2	6	13	106	128
6-धारी	1	3	6	6	30	46
7-ओखलकाण्डा	1	1	1	2	101	106
8-हल्दानी	1	2	16	23	197	239
योग जनपद	5	21	70	81	875	1052

64.16-ग्राम विकास अधिकारी केन्द्र

वर्ष/विकासखण्ड	ग्राम में	1 कि०मी० से कम	1-3 कि०मी०	3-5 कि०मी०	5 कि०मी० से अधिक	कुल
1	2	3	4	5	6	7
1-रामनगर	53	25	20	18	20	136
2-कोटाबाग	56	30	26	23	31	166
3-रामगढ	60	25	12	18	8	123
4-भीमताल	65	24	17	2	0	108
5-बेतालघाट	77	15	19	16	1	128
6-धारी	37	5	4	--	--	46
7-ओखलकाण्डा	79	13	14	--	--	106
8-हल्दानी	84	13	89	53	--	239
योग जनपद	511	150	201	130	60	1052

टिप्पणी:—एक ग्राम में एक से अधिक सुविधायें होने के कारण सूचना में अन्तर है।

64.17-पशु चिकित्सालय/पशुपालन केन्द्र

वर्ष/विकासखण्ड	ग्राम में	1 कि०मी० से कम	1-3 कि०मी०	3-5 कि०मी०	5 कि०मी० से अधिक	कुल
1	2	3	4	5	6	7
1-रामनगर	12	6	50	40	28	136
2-कोटाबाग	13	6	59	30	58	166
3-रामगढ	12	16	25	33	37	123
4-भीमताल	17	18	28	16	29	108
5-बेतालघाट	17	7	20	23	61	128
6-धारी	8	4	20	14	0	46
7-ओखलकाण्डा	10	13	16	4	63	106
8-हल्दानी	27	23	116	70	3	239
योग जनपद	116	93	334	230	279	1052

64.18-कृत्रिम गर्भाधान केन्द्र/उपकेन्द्र

वर्ष/विकासखण्ड	ग्राम में	1 कि०मी० से कम	1-3 कि०मी०	3-5 कि०मी०	5 कि०मी० से अधिक	कुल
1	2	3	4	5	6	7
1-रामनगर	9	3	41	50	33	136
2-कोटाबाग	12	2	47	19	86	166
3-रामगढ	10	2	3	4	104	123
4-भीमताल	17	20	18	6	47	108
5-बेतालघाट	13	1	2	2	110	128
6-धारी	6	4	2	11	23	46
7-ओखलकाण्डा	8	6	1	12	79	106
8-हल्दानी	23	8	94	79	35	239
योग जनपद	98	46	208	183	517	1052

64.19-बीज/उर्वरक/कीटनाशक भण्डार/ग्रामीण गोदाम

वर्ष/विकासखण्ड	ग्राम में	1 कि०मी० से कम	1-3 कि०मी०	3-5 कि०मी०	5 कि०मी० से अधिक	कुल
1	2	3	4	5	6	7
1-रामनगर	57	3	12	15	49	136
2-कोटाबाग	39	25	33	33	36	166
3-रामगढ	22	18	29	35	19	123
4-भीमताल	25	12	18	23	30	108
5-बेतालघाट	18	18	33	42	17	128
6-धारी	19	14	12	0	1	46
7-ओखलकाण्डा	23	9	19	37	18	106
8-हल्द्वानी	116	4	29	33	57	239
योग जनपद	319	103	185	218	227	1052

टिप्पणी:-सिगल विन्डो योजना के कारण एक ग्राम में एक से अधिक सुविधायें होने के कारण सूचना में अन्तर है।

64.20-डाकघर

वर्ष/विकासखण्ड	ग्राम में	1 कि०मी० से कम	1-3 कि०मी०	3-5 कि०मी०	5 कि०मी० से अधिक	कुल
1	2	3	4	5	6	7
1-रामनगर	8	14	64	33	17	136
2-कोटाबाग	18	42	57	34	15	166
3-रामगढ	18	23	43	35	4	123
4-भीमताल	27	21	28	16	16	108
5-बेतालघाट	16	23	35	42	12	128
6-धारी	11	4	19	12	--	46
7-ओखलकाण्डा	23	3	24	30	26	106
8-हल्द्वानी	21	27	105	58	28	239
योग जनपद	142	157	375	260	118	1052

64.21-तारघर/टेलीग्राफ /टेलीफ़ोन

वर्ष/विकासखण्ड	ग्राम में	1 कि०मी० से कम	1-3 कि०मी०	3-5 कि०मी०	5 कि०मी० से अधिक	कुल
1	2	3	4	5	6	7
1-रामनगर	--	--	--	--	136	136
2-कोटाबाग	--	--	--	--	166	166
3-रामगढ	--	--	--	--	123	123
4-भीमताल	--	--	--	--	108	108
5-बेतालघाट	--	--	--	--	128	128
6-धारी	--	--	--	--	46	46
7-ओखलकाण्डा	--	--	--	--	106	106
8-हल्द्वानी	--	--	--	--	239	239
योग जनपद	0	0	0	0	1052	1052

64.22-सार्वजनिक टेलीफोन

वर्ष/विकासखण्ड	ग्राम में	1 कि०मी० से कम	1-3 कि०मी०	3-5 कि०मी०	5 कि०मी० से अधिक	कुल
1	2	3	4	5	6	7
1-रामनगर	70	20	10	15	21	136
2-कोटाबाग	42	14	10	2	98	166
3-रामगढ	10	5	25	50	33	123
4-भीमताल	25	7	20	10	46	108
5-बेतालघाट	25	7	9	3	84	128
6-धारी	2	10	8	5	21	46
7-ओखलकाण्डा	3	15	29	38	21	106
8-हल्द्वानी	44	25	10	5	155	239
योग जनपद	221	103	121	128	479	1052

टिप्पणी:—एक ग्राम में एक से अधिक सुविधायें होने के कारण सूचना में अन्तर है।

64.23-कृषि सेवा केन्द्र

वर्ष/विकासखण्ड	ग्राम में	1 कि०मी० से कम	1-3 कि०मी०	3-5 कि०मी०	5 कि०मी० से अधिक	कुल
1	2	3	4	5	6	7
1-रामनगर	--	--	--	--	136	136
2-कोटाबाग	--	--	--	--	166	166
3-रामगढ	--	--	--	--	123	123
4-भीमताल	--	--	--	--	108	108
5-बेतालघाट	--	--	--	--	128	128
6-धारी	--	--	--	--	46	46
7-ओखलकाण्डा	--	--	--	--	106	106
8-हल्द्वानी	--	--	--	--	239	239
योग जनपद	0	0	0	0	1052	1052

64.24-सस्ते गल्ले की दुकान

वर्ष/विकासखण्ड	ग्राम में	1 कि०मी० से कम	1-3 कि०मी०	3-5 कि०मी०	5 कि०मी० से अधिक	कुल
1	2	3	4	5	6	7
1-रामनगर	65	27	44	--	--	136
2-कोटाबाग	35	77	31	23	--	166
3-रामगढ	35	21	19	17	31	123
4-भीमताल	58	34	16	--	--	108
5-बेतालघाट	48	24	30	26	--	128
6-धारी	17	17	12	--	--	46
7-ओखलकाण्डा	70	24	12	--	--	106
8-हल्द्वानी	86	76	77	--	--	239
योग जनपद	414	300	241	66	31	1052

64.25-बाजार/हाट

वर्ष/विकासखण्ड	ग्राम में	1 कि०मी० से कम	1-3 कि०मी०	3-5 कि०मी०	5 कि०मी० से अधिक	कुल
1	2	3	4	5	6	7
1-रामनगर	3	2	46	44	41	136
2-कोटाबाग	1	2	25	26	112	166
3-रामगढ	19	17	34	42	11	123
4-भीमताल	2	10	10	4	82	108
5-बेतालघाट	3	3	9	12	101	128
6-धारी	7	3	18	16	2	46
7-ओखलकाण्डा	3	--	1	0	102	106
8-हल्द्वानी	14	28	46	130	21	239
योग जनपद	52	65	189	274	472	1052

64.26-थोक/कृषि मण्डी

वर्ष/विकासखण्ड	ग्राम में	1 कि०मी० से कम	1-3 कि०मी०	3-5 कि०मी०	5 कि०मी० से अधिक	कुल
1	2	3	4	5	6	7
1-रामनगर	--	1	9	9	117	136
2-कोटाबाग	--	--	--	--	166	166
3-रामगढ	--	--	--	--	123	123
4-भीमताल	--	--	--	--	108	108
5-बेतालघाट	--	--	--	--	128	128
6-धारी	--	--	--	--	46	46
7-ओखलकाण्डा	--	--	--	--	106	106
8-हल्द्वानी	--	3	10	26	200	239
योग जनपद	0	4	19	35	994	1052

64.27-क्रय-विक्रय सहकारी समिति

वर्ष/विकासखण्ड	ग्राम में	1 कि०मी० से कम	1-3 कि०मी०	3-5 कि०मी०	5 कि०मी० से अधिक	कुल
1	2	3	4	5	6	7
1-रामनगर	1	1	9	9	116	136
2-कोटाबाग	1	3	17	26	119	166
3-रामगढ	--	--	--	--	123	123
4-भीमताल	--	--	--	--	108	108
5-बेतालघाट	--	--	--	--	128	128
6-धारी	--	--	--	--	46	46
7-ओखलकाण्डा	--	--	--	--	106	106
8-हल्द्वानी	1	--	4	17	217	239
योग जनपद	3	4	30	52	963	1052

64.28-सरकारी क्रय केन्द्र

वर्ष/विकासखण्ड	ग्राम में	1 कि०मी० से कम	1-3 कि०मी०	3-5 कि०मी०	5 कि०मी० से अधिक	कुल
1	2	3	4	5	6	7
1-रामनगर	--	--	--	--	136	136
2-कोटाबाग	--	--	--	--	166	166
3-रामगढ	--	--	--	--	123	123
4-भीमताल	--	--	--	--	108	108
5-बेतालघाट	--	--	--	--	128	128
6-धारी	--	--	--	--	46	46
7-ओखलकाण्डा	--	--	--	--	106	106
8-हल्दानी	--	--	--	--	239	239
योग जनपद	0	0	0	0	1052	1052

64.29-शीत भण्डार

वर्ष/विकासखण्ड	ग्राम में	1 कि०मी० से कम	1-3 कि०मी०	3-5 कि०मी०	5 कि०मी० से अधिक	कुल
1	2	3	4	5	6	7
1-रामनगर	--	--	--	--	136	136
2-कोटाबाग	--	--	--	--	166	166
3-रामगढ	--	--	--	--	123	123
4-भीमताल	--	--	--	--	108	108
5-बेतालघाट	--	--	--	--	128	128
6-धारी	--	--	--	--	46	46
7-ओखलकाण्डा	--	--	--	--	106	106
8-हल्दानी	--	--	--	--	239	239
योग जनपद	--	--	--	--	1052	1052

64.30-प्रारम्भिक कृषि ऋण समिति

वर्ष/विकासखण्ड	ग्राम में	1 कि०मी० से कम	1-3 कि०मी०	3-5 कि०मी०	5 कि०मी० से अधिक	कुल
1	2	3	4	5	6	7
1-रामनगर	4	3	31	29	69	136
2-कोटाबाग	9	3	47	48	59	166
3-रामगढ	6	9	30	25	53	123
4-भीमताल	8	13	20	26	41	108
5-बेतालघाट	6	4	19	21	78	128
6-धारी	6	1	21	16	2	46
7-ओखलकाण्डा	7	3	9	13	74	106
8-हल्दानी	7	7	85	75	65	239
योग जनपद	53	43	262	253	441	1052

64.31-भूमि विकास बैंक

वर्ष/विकासखण्ड	ग्राम में	1 कि०मी० से कम	1-3 कि०मी०	3-5 कि०मी०	5 कि०मी० से अधिक	कुल
1	2	3	4	5	6	7
1-रामनगर	--	--	--	--	136	136
2-कोटाबाग	--	--	5	6	155	166
3-रामगढ	--	--	--	--	123	123
4-भीमताल	--	--	--	--	108	108
5-बेतालघाट	--	--	--	--	128	128
6-धारी	--	--	--	--	46	46
7-ओखलकाण्डा	--	--	--	--	106	106
8-हल्द्वानी	--	--	4	10	225	239
योग जनपद	0	0	9	16	1027	1052

64.32-व्यावसायिक/ग्रामीण/सहकारी बैंक

वर्ष/विकासखण्ड	ग्राम में	1 कि०मी० से कम	1-3 कि०मी०	3-5 कि०मी०	5 कि०मी० से अधिक	कुल
1	0	3	4	5	6	7
1-रामनगर	12	9	38	40	37	136
2-कोटाबाग	8	5	18	27	108	166
3-रामगढ	8	9	11	16	79	123
4-भीमताल	15	19	17	13	44	108
5-बेतालघाट	6	9	12	20	81	128
6-धारी	7	4	19	15	1	46
7-ओखलकाण्डा	5	4	4	12	81	106
8-हल्द्वानी	13	14	78	85	49	239
योग जनपद	74	73	197	228	480	1052

टिप्पणी:—एक ग्राम में एक से अधिक सुविधायें होने के कारण सूचना में अन्तर है।

64.33-पोस्ट ऑफिस बचत बैंक

वर्ष/विकासखण्ड	ग्राम में	1 कि०मी० से कम	1-3 कि०मी०	3-5 कि०मी०	5 कि०मी० से अधिक	कुल
1	2	3	4	5	6	7
1-रामनगर	8	14	64	33	17	136
2-कोटाबाग	18	42	57	34	15	166
3-रामगढ	18	23	43	35	4	123
4-भीमताल	27	21	28	16	16	108
5-बेतालघाट	16	23	35	42	12	128
6-धारी	11	4	19	12	--	46
7-ओखलकाण्डा	23	3	24	30	26	106
8-हल्द्वानी	21	27	99	58	34	239
योग जनपद	142	157	369	260	124	1052

तालिका 65

प्रमुख मर्दों की सूचनाओं के संकेतांक के अनुसार अवरोही क्रम में श्रेणीबद्ध विकास खण्ड

जनसंख्या का घनत्व (प्रति वर्ग कि०मी०) 2011		अनु०जा०/जन जा० की कुल जनसंख्या से प्रतिशत 2011		साक्षर व्यक्तियों का कुल जनसंख्या से प्रतिशत 2011	
विकासखण्ड	संकेतांक	विकासखण्ड	संकेतांक	विकासखण्ड	संकेतांक
1	2	3	4	5	6
हल्द्वानी	554	धारी	41.13	भीमताल	87.73
कोटाबाग	386	रामगढ	33.57	हल्द्वानी	87.18
रामनगर	383	बेतालघाट	30.68	रामगढ	86.13
भीमताल	315	रामनगर	30.53	धारी	84.54
धारी	292	भीमताल	26.00	कोटाबाग	83.96
बेतालघाट	290	कोटाबाग	22.60	बेतालघाट	83.37
ओखलकाण्डा	289	ओखलकाण्डा	21.54	रामनगर	78.97
रामगढ	280	हल्द्वानी	13.93	ओखलकाण्डा	76.94

तालिका-65 क्रमशः 65/2

पारिवारिक उद्योग में लगे कर्मकरों का कुल मुख्य कर्मकरों से प्रतिशत 2011		सकल बोये गये क्षेत्रफल पर शुद्ध बोये गये क्षेत्रफल से प्रतिशत 2014-15		प्रति०हे० सकल बोये गये क्षेत्रफल पर उर्वरक उपभोग (कि०ग्रा०) 2014-15	
विकासखण्ड	संकेतांक	विकासखण्ड	संकेतांक	विकासखण्ड	संकेतांक
7	8	9	10	11	12
हल्द्वानी	2.92	हल्द्वानी	187.85	हल्द्वानी	228.26
रामनगर	2.30	रामनगर	177.95	रामनगर	225.39
भीमताल	2.26	कोटाबाग	172.57	कोटाबाग	131.39
कोटाबाग	2.11	ओखलकाण्डा	160.01	धारी	10.42
ओखलकाण्डा	1.60	धारी	141.78	बेतालघाट	9.61
बेतालघाट	1.33	बेतालघाट	141.63	भीमताल	7.09
रामगढ	0.80	रामगढ	129.67	रामगढ	3.36
धारी	0.31	भीमताल	127.48	ओखलकाण्डा	2.89

तालिका-65 क्रमशः 5/3

शुद्ध सिंचित क्षेत्रफल का शुद्ध बोये गये क्षेत्रफल से प्रतिशत 2014-15		कुल नलकूपों द्वारा शुद्ध सिंचित क्षेत्रफल का कुल शुद्ध सिंचित क्षेत्रफल से प्रतिशत 2014-15		विद्युतीकृत ग्रामों का कुल आबाद ग्रामों से प्रतिशत 2015-16	
विकासखण्ड	संकेतांक	विकासखण्ड	संकेतांक	विकासखण्ड	संकेतांक
13	14	15	16	17	18
रामनगर	99.53	हल्द्वानी	21.85	रामनगर	100.00
हल्द्वानी	99.37	रामनगर	21.26	कोटाबाग	100.00
कोटाबाग	92.15	कोटाबाग	9.15	रामगढ	100.00
धारी	10.95	भीमताल	0.00	भीमताल	100.00
बेतालघाट	9.22	बेतालघाट	0.00	बेतालघाट	100.00
रामगढ	9.20	धारी	0.00	धारी	100.00
ओखलकाण्डा	7.12	ओखलकाण्डा	0.00	ओखलकाण्डा	100.00
भीमताल	6.85	रामगढ	0.00	हल्द्वानी	100.00

तालिका-65 क्रमशः 65/4

प्रति लाख जनसंख्या पर कुल पक्की सड़कों की लम्बाई (कि०मी०) 2015-16		प्रति लाख जनसंख्या पर लो०नि०वि० द्वारा संघृत पक्की सड़कों की लम्बाई (कि०मी०) 2015-16		प्रति हजार वर्ग कि०मी० पर कुल पक्की सड़कों की लम्बाई (कि०मी०) 2015-16	
विकासखण्ड	संकेतांक	विकासखण्ड	संकेतांक	विकासखण्ड	संकेतांक
19	20	21	22	23	24
धारी	922.69	रामगढ़	692.09	हल्द्वानी	3596.00
रामनगर	853.39	हल्द्वानी	649.86	रामनगर	3267.61
भीमताल	845.45	ओखलकाण्डा	564.62	कोटाबाग	2930.30
रामगढ़	838.56	भीमताल	558.02	धारी	2692.31
कोटाबाग	759.40	बेतालघाट	503.65	भीमताल	2666.67
बेतालघाट	746.36	धारी	478.45	रामगढ़	2352.11
ओखलकाण्डा	703.39	रामनगर	429.11	बेतालघाट	2167.83
हल्द्वानी	649.00	कोटाबाग	350.50	ओखलकाण्डा	2035.93

तालिका-65 क्रमशः 65/5

प्रति हजार वर्ग कि०मी० पर लो०नि०वि० द्वारा संघृत पक्की सड़कों की लम्बाई (कि०मी०) 2015-16		प्रति लाख जनसंख्या पर एलोपैथिक चिकित्सालय/ औषधालय एवं प्राथमिक तथा सामुदायिक स्वास्थ्य केन्द्रों की संख्या 2015-16		प्रति लाख जनसंख्या पर एलोपैथिक चिकित्सालय/ औषधालय एवं प्राथमिक स्वास्थ्य तथा सामुदायिक केन्द्रों में उपलब्ध शैयाएं (संख्या) 2015-16	
विकासखण्ड	संकेतांक	विकासखण्ड	संकेतांक	विकासखण्ड	संकेतांक
25	26	27	28	29	30
हल्द्वानी	3600.76	रामगढ़	25.11	भीमताल	891.57
रामगढ़	1941.27	बेतालघाट	16.85	बेतालघाट	192.61
भीमताल	1760.06	भीमताल	13.45	धारी	138.40
रामनगर	1643.05	धारी	13.18	रामगढ़	120.51
ओखलकाण्डा	1634.25	ओखलकाण्डा	12.41	कोटाबाग	66.37
बेतालघाट	1462.87	रामनगर	7.36	ओखलकाण्डा	49.65
धारी	1396.06	कोटाबाग	6.32	रामनगर	29.43
कोटाबाग	1352.50	हल्द्वानी	5.78	हल्द्वानी	23.10

तालिका-65 क्रमशः 65/6

प्रति लाख जनसंख्या पर जूनियर बेसिक स्कूलों की संख्या 2015-16		प्रति लाख जनसंख्या पर सीनियर बेसिक स्कूलों की संख्या 2015-16		प्रति लाख जनसंख्या पर हायर सेकेन्डरी स्कूलों की संख्या 2015-16	
विकासखण्ड	संकेतांक	विकासखण्ड	संकेतांक	विकासखण्ड	संकेतांक
31	32	33	34	35	36
ओखलकाण्डा	345.49	ओखलकाण्डा	78.61	रामगढ़	55.23
बेतालघाट	322.62	बेतालघाट	74.64	ओखलकाण्डा	53.79
रामगढ़	306.30	भीमताल	73.02	रामनगर	49.05
धारी	273.51	धारी	62.61	भीमताल	46.12
भीमताल	255.56	रामगढ़	60.26	बेतालघाट	45.74
रामनगर	231.74	रामनगर	57.63	धारी	36.25
हल्द्वानी	195.64	कोटाबाग	30.02	कोटाबाग	34.76
कोटाबाग	161.18	हल्द्वानी	23.82	हल्द्वानी	33.93

तालिका-65 क्रमशः 65/7

प्रति व्यवसायिक बैंक शाखा पर जनसंख्या 2015-16	
विकास खण्ड 37	संकेतांक 38
ओखलकाण्डा	8056
हल्द्वानी	6296
बेतालघाट	5934
कोटाबाग	5753
रामनगर	5097
रामगढ	4979
धारी	4335
भीमताल	2739

तालिका 66

31 मार्च 2016 की स्थिति के अनुसार 31 मार्च की स्थिति के अनुसार जनपद में रेस्ट हाउसेज/
डाक बंगलों की संख्या

विभाग	रेस्ट हाउसेस (संख्या)	डाक बंगला (संख्या)	कुल
1	2	3	4
1-लोक निर्माण विभाग	14	12	26
2-सिंचाई विभाग	5	0	5
3-वन विभाग	38	0	38
4-जिला पंचायत	0	7	7
5-जल संस्थान/जल निगम	0	0	0
6-अन्य (विवरण)	9	0	9
योग	66	19	85

तालिका 67

जनपद में मुद्रणालयों की संख्या

क्र०सं०		2013_14	2014_15	2015_16
1	2	3	4	5
1	सार्वजनिक	1	1	--
2	निजी	38	38	43
	योग	39	39	43

तालिका 68

राजकीय उद्यानों/सचल दल केन्द्रों एवं फल संरक्षण केन्द्रों एवं उद्यानों के अन्तर्गत क्षेत्रफल वर्ष 2015-16

विकासखण्ड	राजकीय उद्यानों की संख्या	उद्यानों के अन्तर्गत क्षेत्रफल	उद्यान सचल दल केन्द्रों की संख्या	फल संरक्षण केन्द्रों की संख्या	नर्सरी की संख्या
1	2	3	4	5	6
2013-14	6	25559.00	29	5	7
2014-15	7	25596.00	29	5	7
2015-16	8	25635.00	29	5	8
विकास खण्डवार 2015-16					
रामनगर	1	3123.60	2	1	1
कोटाबाग	1	2527.60	2	0	1
रामगढ	4	6322.90	7	1	4
भीमताल	1	2398.30	5	1	1
बेतालघाट	0	3412.50	3	1	0
धारी	0	4321.80	4	0	0
ओखलकाण्डा	1	2191.20	4	0	1
हल्द्वानी	0	1337.10	2	1	0
योग	8	25635.00	29	5	8

तालिका 69

सब्जी बीज वितरण 2015-16 (कुन्तल में)

विकास खण्ड	मटर	मूली	फ्रेंच बीन	बन्द गोभी	सिंगिया मिर्च	फूल गोभी	भिण्डी	प्याज	टमाटर	बैंगन	अन्य	योग
1	2	3	4	5	6	7	8	9	10	11	12	13
2013-14	124.00	2.60	7.80	0.192	0.11	0.05	3.20	--	0.80	--	3.68	142.432
2014-15	100.00	3.60	13.00	0.050	0.040	0.050	3.70	--	0.060	--	2.68	123.18
2015-16	4.20	34.36	122.0	0.850	0.045	0.840	1.50	--	0.868	--	17.000	181.663
विकास खण्डवार 2015-16												
रामनगर	0.30	2.10	12.00	0.101	0.007	0.101	0.190	--	0.106	--	0.500	15.405
कोटाबाग	0.20	1.90	11.00	0.100	0.007	0.102	0.180	--	0.107	--	0.450	14.046
रामगढ	1.00	6.20	17.00	0.120	0.002	0.106	0.180	--	0.118	--	4.000	28.726
भीमताल	0.60	6.45	21.00	0.112	0.008	0.107	0.190	--	0.108	--	4.100	32.675
बेतालघाट	0.60	5.16	18.00	0.102	0.006	0.106	0.190	--	0.109	--	2.100	26.373
धारी	0.90	5.20	14.00	0.103	0.002	0.105	0.190	--	0.107	--	3.200	23.807
ओखलका ण्डा	0.40	5.25	16.00	0.111	0.007	0.107	0.180	--	0.106	--	2.100	24.261
हल्द्वानी	0.20	2.10	13.00	0.101	0.006	0.106	0.200	--	0.107	--	0.550	16.370
योग	4.20	34.36	122.0	0.850	0.045	0.840	1.50	--	0.868	--	17.000	181.663

तालिका 70

विकासखण्डवार फलों के अन्तर्गत आच्छादित क्षेत्रफल/उत्पाद वर्ष 2015-16

क्षेत्रफल- हेक्टेयर

उत्पादन- मेट्रिक टन

विकासखण्ड का नाम	फलदार वृक्ष प्रजातित्वार							
	सेब		आड़ू		प्लम		खुवानी	
	क्षेत्रफल	उत्पादन	क्षेत्रफल	उत्पादन	क्षेत्रफल	उत्पादन	क्षेत्रफल	उत्पादन
1	2	3	4	5	6	7	8	9
2013-14	7806.00	30475.00	2585.00	13144.00	966.00	4603.00	823.00	2750.00
2014-15	7807.00	30479.00	2577.00	13042.00	966.00	4603.00	835.00	2753.00
2015-16	7811.00	27400.00	2590.00	12810.00	968.00	4603.00	837.00	2753.00
विकास खण्डवार 2015-16								
रामनगर	0.00	0.00	0.00	0.00	0.00	0.00	0.00	0.00
कोटाबाग	5.00	19.20	13.00	48.00	26.00	120.00	9.40	41.00
रामगढ	3911.40	13231.80	866.00	4170.00	334.50	1574.00	262.50	881.00
भीमताल	200.20	780.00	566.00	2622.00	90.30	437.00	83.40	262.20
बेतालघाट	610.00	2379.00	280.00	1512.00	191.30	905.00	184.30	591.30
धारी	2723.40	9590.00	485.00	2636.00	201.60	962.00	197.20	637.40
ओखलकाण्डा	361.00	1400.00	380.00	1822.00	124.30	605.00	100.20	340.10
हल्द्वानी	0.00	0.00	0.00	0.00	0.00	0.00	0.00	0.00
योग जनपद	7811.00	27400.00	2590.00	12810.00	968.00	4603.00	837.00	2753.00

तालिका -70 क्रमशः 70/2

विकासखण्ड का नाम	फलदार वृक्ष प्रजातित्वार							
	नींबू प्रजाति		नाशपाती		अखरोट		आम	
	क्षेत्रफल	उत्पादन	क्षेत्रफल	उत्पादन	क्षेत्रफल	उत्पादन	क्षेत्रफल	उत्पादन
1	10	11	12	13	14	15	16	17
2013-14	1833.00	7781.00	1912.00	22300.00	911.00	590.00	6115.00	19108.00
2014-15	2321.00	10202.00	1914.00	22303.00	912.00	591.00	6119.00	19113.00
2015-16	2322.00	10205.00	1914.00	22306.00	912.00	560.00	6119.00	19170.00
विकास खण्डवार 2015-16								
रामनगर	79.10	311.20	8.10	127.00	0.00	0.00	2183.40	6855.00
कोटाबाग	27.10	105.30	11.40	143.50	0.00	0.00	1797.10	5594.00
रामगढ	142.20	584.50	435.30	5244.00	296.00	172.00	0.00	0.00
भीमताल	582.50	2481.00	405.20	4576.00	50.20	22.00	280.30	872.00
बेतालघाट	688.50	3015.00	421.30	4857.00	190.30	126.00	734.60	2325.00
धारी	126.20	519.00	391.20	4539.50	170.20	113.00	0.00	0.00
ओखलकाण्डा	629.40	3001.00	237.50	2761.00	205.30	127.00	66.30	214.00
हल्द्वानी	47.00	188.00	4.00	58.00	0.00	0.00	1057.30	3310.00
योग जनपद	2322.00	10205.00	1914.00	22306.00	912.00	560.00	6119.00	19170.00

तालिका -70 क्रमशः 70/3

विकासखण्ड का नाम	फलदार वृक्ष प्रजातियाँ					
	लीची		अन्य फल		कुल योग	
	18	19	20	21	22	23
	क्षेत्रफल	उत्पादन	क्षेत्रफल	उत्पादन	क्षेत्रफल	उत्पादन
2013-14	1222.00	3381.00	922.00	6204.00	25095.00	110336.00
2014-15	1222.00	3381.00	923.00	6143.00	25596.00	112610.00
2015-16	1214.00	3255.00	948.00	9527.00	25635.00	112589.00
विकास खण्डवार 2015-16						
रामनगर	625.00	1704.00	228.00	2244.00	3123.60	11241.20
कोटाबाग	429.60	1164.50	209.00	2034.00	2527.60	9269.50
रामगढ	0.00	0.00	75.00	675.00	6322.90	26532.30
भीमताल	54.20	125.20	86.00	774.00	2398.30	12951.40
बेतालघाट	27.20	55.20	85.00	765.00	3412.50	16530.50
धारी	0.00	0.00	27.00	693.00	4321.80	19689.90
ओखलकाण्डा	9.20	13.00	78.00	702.00	2191.20	10985.10
हल्द्वानी	68.80	193.10	160.00	1640.00	1337.10	5389.10
योग	1214.00	3255.00	948.00	9527.00	25635.00	112589.00

तालिका 71

विकास खण्ड वार फल/सब्जी/आलू का क्षेत्रफल एवं उत्पादकता वर्ष 2015-16

क्षेत्रफल-हेक्टेयर

उत्पादन-मैटन में

उत्पादकता-मैट्रिक टन/हेक्टेयर

विकासखण्ड	फल			सब्जी			आलू		
	क्षेत्रफल	उत्पादन	उत्पादकता	क्षेत्रफल	उत्पादन	उत्पादकता	क्षेत्रफल	उत्पादन	उत्पादकता
1	2	3	4	5	6	7	8	9	10
2013-14	25592.00	112867.00	4.41	8883.00	85121.00	9.58	2526.00	56558.00	22.39
2014-15	25596.00	112610.00	4.40	8875.80	85116.00	9.59	2529.00	56643.00	22.39
2015-16	25635.00	112589.00	4.39	8904.00	85038.00	9.55	2576.00	56717.00	22.01
विकासखण्डवार 2015 - 16									
रामनगर	3123.60	11241.20	3.60	1689.00	16856.00	9.98	162.40	3630.00	22.35
कोटाबाग	2527.60	9269.50	3.67	907.00	8574.00	9.45	159.00	3560.00	22.39
रामगढ	6322.90	26532.30	4.20	858.00	7587.00	8.84	552.80	12378.00	22.39
भीमताल	2398.30	12951.40	5.40	816.00	8530.00	10.45	432.30	9223.00	21.33
बेतालघाट	3412.50	16530.50	4.84	1025.00	8996.00	8.78	272.60	6088.00	22.33
धारी	4321.80	19689.90	4.56	1088.00	9394.00	8.63	590.20	13193.00	22.35
ओखलकाण्डा	2191.20	10985.10	5.01	713.00	6496.00	9.11	264.40	5467.00	20.68
हल्द्वानी	1337.10	5389.10	4.03	1808.00	18605.00	10.29	142.30	3178.00	22.33
योग	25635.00	112589.00	4.39	8904.00	85038.00	9.55	2576.00	56717.00	22.01

तालिका 72

विकासखण्डवार फल पौध वितरण वर्ष 2015-16

विकास खण्ड	सेव	आरू	खुबानी	प्लम	नाशपाती	अखरोट	नींबू प्रजाति	आम	लीची	अन्य	योग
1	2	3	4	5	6	7	8	9	10	11	12
2013-14	5365.00	34761.00	1460.00	5435.00	250.00	2180.00	4930.00	17160.00	9745.00	9592.00	90878.00
2014-15	9563.00	35790.00	2767.00	5512.00	1535.00	4650.00	37982.00	19487.00	17302.00	11761.00	146349.00
2015-16	14916.00	45930.00	2152.00	4875.00	9643.00	1100.00	29050.00	59408.00	31792.00	17357.00	216223.00
विकास खण्डवार 2015-16											
रामनगर	0.00	0.00	0.00	0.00	0.00	0.00	200.00	17568.00	17245.00	2436.00	37449.00
कोटाबाग	0.00	0.00	0.00	0.00	0.00	0.00	0.00	9525.00	4765.00	1545.00	15835.00
रामगढ	9815.00	19825.00	522.00	1535.00	4833.00	145.00	10344.00	0.00	0.00	3760.00	50779.00
भीमताल	0.00	3625.00	430.00	1130.00	820.00	220.00	5230.00	12245.00	2530.00	2620.00	28850.00
बेतालघाट	1055.00	4630.00	360.00	740.00	630.00	180.00	2345.00	3620.00	1720.00	2520.00	17800.00
धारी	3660.00	15230.00	520.00	1050.00	2630.00	320.00	6356.00	0.00	0.00	2121.00	31887.00
ओखलका पडा	386.00	2620.00	320.00	420.00	730.00	235.00	4575.00	5535.00	1020.00	1465.00	17306.00
हल्दानी	0.00	0.00	0.00	0.00	0.00	0.00	0.00	10915.00	4512.00	890.00	16317.00
योग	14916.00	45930.00	2152.00	4875.00	9643.00	1100.00	29050.00	59408.00	31792.00	17357.00	216223.00

तालिका-73

31 मार्च, 2016 की स्थिति के अनुसार जनपद में पर्यटन से सम्बन्धित सूचनायें

क्र०सं०	मद	इकाई	विवरण
1	2	3	4
(क) पर्यटन सुविधायें			
1.	मुख्य पर्यटन स्थल	संख्या	30
2.	पर्यटन आवास गृह	संख्या	14
3.	रेन बसेरा	संख्या	01
4.	पर्यटन आवास गृहों में उपलब्ध शैयार्यें	संख्या	585
5.	रेन बसेरों में उपलब्ध शैयार्यें	संख्या	10
6.	होटलों तथा पेइंग गैस्ट हाउसों की संख्या	संख्या	458
7.	धर्मशालाओं की संख्या (31 मार्च, 2016 तक)	संख्या	18
(ख) पर्यटकों के आँकड़े (जनवरी से दिसम्बर 2015 तक)			
1.	पर्यटकों की कुल संख्या (तीर्थ यात्रियों सहित)	संख्या	815806
	भारतीय पर्यटक	संख्या	808903
	विदेशी पर्यटक	संख्या	6903
2.	महत्वपूर्ण राष्ट्रीय उद्यानों में कुल पर्यटक	संख्या	199848
	भारतीय पर्यटक	संख्या	194590
	विदेशी पर्यटक	संख्या	5258

तालिका 74

जनपद में विकास खण्डवार तोकों में पेयजल सुविधा की स्थिति

वर्ष/विकासखण्ड	कुल तोकों की संख्या	नल/हैण्डपम्प इण्डिया मार्क-2 लगाकर जल सम्पूर्ति के अन्तर्गत तोकों की संख्या			सामान्य प्रयोग में लाये जा रहे श्रोतों के अनुसार तोकों की संख्या			पेयजल सुविधा हेतु अभावग्रस्त तोकों की संख्या
		पूर्णतः आच्छादित	आंशिक आच्छादित	लाभान्वित जनसंख्या	कुआँ	हैण्डपम्प	अन्य सुविधा	
1	2	3	4	5	6	7	8	9
2013-14	2748	2480	222	471473	—	—	—	46
2014-15	2748	2330	418	418123	—	—	—	46
2015-16	2748	2333	415	418123	—	—	—	0
विकास खण्डवार 2015-16								
रामनगर	217	148	69	70841	—	—	—	0
कोटाबाग	198	92	106	40551	—	—	—	0
रामगढ	339	292	47	37012	—	—	—	0
भीमताल	398	365	33	48501	—	—	—	0
बेतालघाट	267	188	79	40007	—	—	—	0
धारी	256	251	5	26213	—	—	—	0
ओखलकाण्डा	750	723	27	43218	—	—	—	0
हल्द्वानी	323	274	49	111780	—	—	—	0
योग ग्रामीण	2748	2333	415	418123	—	—	—	0
नगरीय	—	—	—	—	—	—	—	—
योग जनपद	2748	2333	415	418123	—	—	—	0