

तालिका 1
जनपद एक दृष्टि में

क्र०सं०	मद	इकाई	अवधि	विवरण
1	2	3	4	5
1	भौगोलिक क्षेत्रफल	वर्ग कि०मी०	2011	4251
2.1	जनसंख्या			
2.1.1	पुरुष	संख्या ह०में	2011	493.67
2.1.2	स्त्री	संख्या ह०में	2011	460.94
2.1.3	योग	संख्या ह०में	2011	954.61
2.1.4	ग्रामीण	संख्या ह०में	2011	582.87
2.1.5	नगरीय	संख्या ह०में	2011	371.73
2.1.6	अनुसूचित जाति	संख्या ह०में	2011	191.21
2.1.7	अनुसूचित जनजाति	संख्या ह०में	2011	7.50
2.2	साक्षर व्यक्तियों की संख्या			
2.2.1	कुल	संख्या ह०में	2011	696.50
2.2.2	पुरुष	संख्या ह०में	2011	385.78
2.2.3	स्त्री	संख्या ह०में	2011	310.72
3	निर्वाचन क्षेत्रों की संख्या			
3.1	लोक सभा	संख्या	2014-15	2 (आंशिक)
3.2	विधान सभा	संख्या	2014-15	6
4	तहसीलों की संख्या	संख्या	2014-15	8
5	सामुदायिक विकास खण्ड	संख्या	2014-15	8
6	न्याय पंचायत	संख्या	2014-15	44
7	ग्रामपंचायत	संख्या	2014-15	511
8	ग्रामों की संख्या			
8.1	आबाद ग्रामों की संख्या	संख्या	2014-15	1052
8.2	गैर आबाद ग्रामों की संख्या	संख्या	2014-15	44
8.3	वन ग्राम	संख्या	2014-15	45
8.4	कुल ग्राम	संख्या	2014-15	1141
9	नगर एवं नगर समूह	संख्या	2014-15	11
10	नगर निगम	संख्या	2014-15	1
11	नगर पालिका परिषद	संख्या	2014-15	3
12	छावनी क्षेत्र	संख्या	2014-15	1
13	नगर पंचायत	संख्या	2014-15	3
14	सेन्सस टाउन	संख्या	2014-15	3
15	पुलिस स्टेशन			
15.1	ग्रामीण	संख्या	2014-15	4
15.2	नगरीय	संख्या	2014-15	10
16	बस स्टेशन/बस स्टॉप	संख्या	2014-15	815
17	रेलवे स्टेशन (हाल्ट सहित)	संख्या	2014-15	6
18	रेलवे लाइन की लम्बाई			
18.1	बड़ी लाइन	कि०मी०	2014-15	38
18.2	छोटी लाइन	कि०मी०	2014-15	--
19	डाकघर			
19.1	नगरीय	संख्या	2014-15	17
19.2	ग्रामीण	संख्या	2014-15	142
20	तारघर	संख्या	2014-15	--
21	टेलीफोन कनेक्शन	संख्या	2014-15	16308
22	व्यवसायिक बैंक			
22.1	राष्ट्रीयकृत बैंक शाखाएँ	संख्या	2014-15	126
22.2	अन्य	संख्या	2014-15	52
23	ग्रामीण बैंक शाखाएँ	संख्या	2014-15	30
24	सहकारी बैंक शाखाएँ	संख्या	2014-15	30
25	सहकारी कृषि एवं ग्राम्य विकास बैंक की शाखाएँ	संख्या	2014-15	2

क्र०सं०	मद	इकाई	अवधि	विवरण
1	2	3	4	5
26	सस्ते गल्ले की दुकान			
26.1	ग्रामीण	संख्या	2014-15	435
26.2	नगरीय	संख्या	2014-15	189
27	वायोगैस संयंत्र	संख्या	2014-15	4809
28	शीत भण्डार	संख्या	2014-15	
29	कृषि			
29.1	शुद्ध बोया गया क्षेत्रफल	ह०हेक्टेयर	2013-14	44.02
29.2	एक बार से अधिक बोया गया क्षेत्रफल	ह०हेक्टेयर	2013-14	30.16
29.3	शुद्ध सिंचित क्षेत्रफल	ह०हेक्टेयर	2013-14	26.76
29.4	सकल सिंचित क्षेत्रफल	ह०हेक्टेयर	2013-14	38.77
29.5	कृषि उत्पादन			
29.5.1	खाद्यान्न	ह०मी०टन	2013-14	118.46
29.5.2	गन्ना	ह०मी०टन	2013-14	221.59
29.5.3	तिलहन	ह०मे०टन	2013-14	11.66
29.5.4	आलू	ह०मे०टन	2013-14	11.13
30	जलवायु			
30.1	वर्षा			
30.1.1	सामान्य	मि०मि०	2014	1283.6
30.1.2	वास्तविक	मि०मि०	2014	1576.1
30.2	तापमान			
30.2.1	उच्चतम	सेटीग्रेड	2014	31.4
30.2.2	न्यूनतम	सेटीग्रेड	2014	-3.9
31	सिंचाई			
31.1	नहरों की लम्बाई	कि०मी०	2014-15	808.69
31.2	राजकीय नलकूप	संख्या	2014-15	341
31.3	व्यक्तिगत नलकूप तथा पम्पसेट	संख्या	2014-15	484
32	पशुपालन			
32.1	कुल पशुधन	संख्या	2012	375172
32.2	पशु चिकित्सालय	संख्या	2014-15	28
32.3	पशुधन सेवा केन्द्र	संख्या	2014-15	98
32.4.1	कृत्रिम गर्भाधान केन्द्र	संख्या	2014-15	98
32.4.2	कृत्रिम गर्भाधान उपकेन्द्र	संख्या	2014-15	--
33	सहकारिता			
33.1	प्रारम्भिक कृषि ऋण समितियां	संख्या	2014-15	53
33.2	समितियों के सदस्य	संख्या ह०में	2014-15	69
34	उद्योग			
34.1	औद्योगिक अधिनियम 1948 के अन्तर्गत पंजीकृत कार्यरत कारखाने	संख्या	2014-15	156
34.2	लघु औद्योगिक इकाईयां			
34.2.1	संख्या	संख्या	2014-15	3404
34.2.2	कार्यरत व्यक्ति	संख्या	2014-15	14090
35	शिक्षा			
35.1	जूनियर बेसिक स्कूल	संख्या	2014-15	1296
35.2	सीनियर बेसिक स्कूल	संख्या	2014-15	306
35.3	उच्चतर माध्यमिक विद्यालय	संख्या	2014-15	238
35.4	महा विद्यालय	संख्या	2014-15	4
35.5	स्नातकोत्तर महा विद्यालय	संख्या	2014-15	2
35.6	विश्व विद्यालय	संख्या	2014-15	3
35.7	औद्योगिक प्रशिक्षण संस्थान	संख्या	2014-15	13
35.8	पॉलीटेक्निक	संख्या	2014-15	5

क्र०सं०	मद	इकाई	अवधि	विवरण
1	2	3	4	5
36	जनस्वास्थ्य			
36.1	चिकित्सालय एवं औषधालय			
36.1.1	ऐलोपैथिक	संख्या	2014-15	82
36.1.2	आयुर्वेदिक	संख्या	2014-15	36
36.1.3	होम्योपैथिक	संख्या	2014-15	14
36.1.4	यूनानी	संख्या	2014-15	0
36.2	प्राथमिक स्वास्थ्य केन्द्र	संख्या	2014-15	18
36.3.1	सामुदायिक स्वास्थ्य केन्द्र	संख्या	2014-15	8
36.3.2	परिवार एवं मातृ शिशु कल्याण केन्द्र	संख्या	2014-15	6
36.3.3	परिवार एवं मातृ शिशु कल्याण उपकेन्द्र	संख्या	2014-15	136
36.4	विशेष चिकित्सालय			
36.4.1	क्षय	संख्या	2014-15	2
36.4.2	कुष्ठ	संख्या	2014-15	--
36.4.3	संक्रामक रोग	संख्या	2014-15	--
37	पक्की सड़कों की लम्बाई			
37.1	कुल सड़कों की लम्बाई	कि०मी०	2014-15	3917.37
37.2	लो०नि०वि० द्वारा संघृत सड़कों की लम्बाई	कि०मी०	2014-15	2657.99
38	विद्युत			
38.1.1	विद्युतीकृत कुल ग्राम	संख्या	2014-15	1052
38.1.2	विद्युतीकृत आबाद ग्राम	संख्या	2014-15	1052
38.2	विद्युतीकृत नगर	संख्या	2014-15	11
38.3	विद्युतीकृत अनुसूचित जाति बस्तियां	संख्या	2014-15	--
38.4	विद्युतीकरण से असेवित अनु०जाति बस्तियां	संख्या	2014-15	48
39	नल/हैण्ड पम्प ईण्डया मार्क-2 लगाकर जल सम्पूर्ति के अन्तर्गत लाये गये			
39.1	ग्राम	संख्या	2014-15	1052
39.2	नगर	संख्या	2014-15	11
39.3	अभावग्रस्त ग्रामों की संख्या	संख्या	2014-15	--
39.4	नल/हैण्डपम्प द्वारा पेयजल आपूर्ति से असेवित अनु०जाति बस्तियों	संख्या	2014-15	--
40	मनोरंजन			
40.1	सिनेमागृह	संख्या	2014-15	8
40.2	सिनेमागृह में सीटों की संख्या	संख्या	2014-15	7142
41	राष्ट्रीय बचत में शुद्ध जमा धन	लाख रू०	2014-15	11167.29
42	जिला सेक्टर योजना पर कुल व्यय/परिव्यय			
42.1	परिव्यय	हजार रू०	2012-13	526500
			2013-14	526500
			2014-15	526500
42.2	व्यय	हजार रू०	2012-13	275748
			2013-14	373652
			2014-15	526492

तालिका 2

महत्वपूर्ण मर्दों के जिला विकास संकेतक

क्र०सं०	मद	अवधि	संकेतांक
1	2	3	
1	कुल जनसंख्या में नगरीय जनसंख्या का प्रतिशत	2011	38.94
2	जनसंख्या का घनत्व (प्रति वर्ग कि०मी०)	2011	225
3	2001-11 दशक में जनसंख्या वृद्धि प्रतिशत	2001-11	25.13
4	कुल जनसंख्या में अनु०जाति/जनजाति का प्रतिशत	2011	20.81
5	राज्य की कुल अनु०जाति की जनसंख्या में जनपद में अनु०जा० के व्यक्तियों का प्रतिशत	2011	10.10
6	लिंगानुपात (प्रति हजार पुरुषों पर महिलाओं की संख्या)	2011	934.00
7	साक्षरता प्रतिशत		
7.1	कुल	2011	83.88
7.2	पुरुष	2011	90.07
7.3	स्त्री	2011	77.29
8	परिवार का औसत आकार	2011	
8.1	ग्रामीण	2011	5
8.2	नगरीय	2011	5
8.3	योग	2011	5
9	कुल जनसंख्या में विकलांग व्यक्तियों का प्रतिशत	2011	1.69
10	कुल मुख्य कर्मकरों का जनसंख्या से प्रतिशत		
10.1	ग्रामीण	2011	32.85
10.2	नगरीय	2011	28.23
10.3	योग	2011	31.05
11	कृषि कर्मकरों का कुल जनसंख्या से प्रतिशत (कृषक तथा कृषि श्रमिक)	2011	12.66
12	कृषि श्रमिक करों का कुल जनसंख्या से प्रतिशत	2011	2.06
13	कुल मुख्य कर्मकरों का प्रतिशत	2011	
13.1	कृषक	2011	34.15
13.2	कृषि श्रमिक	2011	6.62
13.3	पारिवारिक उद्योग	2011	2.32
13.4	अन्य	2011	56.92
14	समस्त जोतों में लघु एवं सीमान्त जोतों का प्रतिशत	2010-11	86.59
15	समस्त जोतों के अर्न्तगत क्षेत्रफल में लघु एवं सीमान्त जोतों के अर्न्तगत क्षेत्रफल का प्रतिशत	2010-11	55.33
16	सीमान्त जोतों का औसत आकार (हैक्टेयर)	2010-11	0.48
17	समस्त जोतों का औसत आकार (हैक्टेयर)	2010-11	1.10
18	प्रति 100 हे० प्रतिवेदित क्षेत्रफल पर पशुधन संख्या	2012	91.95
19	प्रति 1000 जनसंख्या पर पशुधन संख्या	2012	384.31
20	प्रति 100 जनसंख्या पर दूध देने वाले पशुओं की संख्या	2012	9.77
21	प्रति 1000 जनसंख्या पर कुक्कुट संख्या	2012	608.72
22	पंजीकृत कार्यरत कारखानों में प्रति लाख जनसंख्या पर लगे व्यक्तियों की संख्या	2014-15	551.83
23	पंजीकृत कार्यरत कारखानों में प्रति औद्योगिक श्रमिक एवं कर्मचारी पर उत्पादन का मूल्य	2014-15	--
24	पंजीकृत कार्यरत कारखानों में प्रति व्यक्ति औद्योगिक उत्पादन का मूल्य (रु०)	2014-15	--
25	प्रति औद्योगिक कर्मकर आवर्धित मूल्य (हजार रु०)	2014-15	--

तालिका-2(ब)

क्र०सं०	मद	2012-13	2013-14	2014-15
1	2	3	4	5
1	कुल प्रतिवेदित क्षेत्रफल में वनों के अन्तर्गत क्षेत्रफल का प्रतिशत	73.47	73.10	
2	कुल प्रतिवेदित क्षेत्रफल में शुद्ध बोये गये क्षेत्रफल का प्रतिशत	10.90	10.79	
3	फसल सघनता	1.66	1.68	
4	सकल बोये गये क्षेत्रफल में वाणिज्यक फसलों के अन्तर्गत क्षेत्रफल का प्रतिशत	16.35	17.06	
5	खाद्यान फसलों की औसत उपज (कुन्तल)	27.92	25.34	
6	प्र०हे० उर्वरक उपभोग (कि०ग्रा०)	124.23	114.94	
7	प्रति व्यक्ति उत्पादन (कि०ग्रा०)			
7.1	अनाज	122.30	114.39	
7.2	दाले	1.39	1.63	
8	कृषि उपज का सकल मूल्य (रूपये में)			
8.1	प्रति हेक्टे० शुद्ध बोये गये क्षेत्रफल पर (प्रचलित भावों पर)	76709.65	56502.83	
8.2	प्रति व्यक्ति ग्रामीण (प्रचलित भावों पर)	3401.39	2436.13	
9	शुद्ध बोये गये क्षेत्रफल में शुद्ध सिंचित क्षेत्रफल का प्रतिशत	62.88	60.78	
10	सकल बोये गये क्षेत्रफल में सकल सिंचित क्षेत्रफल का प्रतिशत	54.31	52.27	
11	प्रति लाख शुद्ध बोये गये क्षेत्र पर कृषि उत्पादन मण्डियों की संख्या	6.78	4.54	
12	प्रति हजार वर्ग कि०मी० पर शीतगृहों की संख्या			
13	प्रति लाख जनसंख्या पर प्रारम्भिक कृषि सहकारी ऋण समितियों की संख्या	5.31	5.19	5.08
14	प्रति लाख जनसंख्या पर सहकारी कृषि एवं ग्राम्य विकास बैंकों की संख्या	0.10	0.10	0.19
15	प्रति लाख जनसंख्या पर कृषि सहकारी क्रय विक्रय समितियों की संख्या	0.30	0.29	0.29
16	वस्तु उत्पाद खण्डों से प्रति व्यक्ति शुद्ध उत्पाद			
17	वस्तु उत्पाद खण्डों से प्रति व्यक्ति शुद्ध उत्पादन (प्रचलित भावों पर) (रु०)			
18	प्रचलित भावों पर कुल शुद्ध घरेलू उत्पाद में विनिर्माण खण्ड का प्रतिशत			
19	कुल आबाद ग्रामों में विद्युतीकृत ग्रामों का प्रतिशत	100	100	100
20	कुल विद्युत उपभोग में कृषि खण्ड में उपयुक्त विद्युत का प्रतिशत	10.53	7.80	1.89
21	प्रति व्यक्ति विद्युत उपभोग (किलो वाट घंटा)	524.10	663.83	555.70
22	प्रति हे० शुद्ध बोये गये क्षेत्र पर कृषि खण्ड में उपयुक्त विद्युत (कि०वा०घं०)	1194.49	-	249.13
23	प्रति लाख जनसंख्या पर स्कूल संख्या			
23.1	जूनियर बेसिक स्कूल	120.42	117.82	124.12
23.2	सीनियर बेसिक स्कूल	37.14	36.34	29.31
23.3	हायर सेकेन्डी स्कूल	27.13	26.54	22.79
23.4	डिग्री कॉलेज	0.20	0.20	0.38
23.5	स्नातकोत्तर महाविद्यालय	0.20	0.20	0.19
24	अध्यापक छात्र अनुपात			
24.1	जूनियर बेसिक स्कूल	29.88	32.47	23.40
24.2	सीनियर बेसिक स्कूल	28.88	31.20	47.18
24.3	हायर सेकेन्डी स्कूल	17.72	18.36	9.20
24.4	डिग्री कॉलेज	25.04	24.98	618.40
24.5	स्नातकोत्तर महाविद्यालय	7.80	7.80	17.61

तालिका-2(ब) क्रमशः

क्र०सं०	मद	2012-13	2013-14	2014-15
1	2	3	4	5
25	प्रति लाख जनसंख्या पर एलोचिकि०,औष० तथा प्रा०स्वा०के० की सं०	10.82	10.58	10.34
26	प्रति लाख जनसंख्या पर एलोचिकि०,औष० तथा प्रा०स्वा०के० में शैख्याओं की सं०	195.09	193.53	189.24
27	प्रति परिवार एवं मातृ शिशु कल्याण केन्द्र/उपकेन्द्र पर औसत जनसंख्या	6981.64	7507.41	7353.19
28	ऋण जमा अनुपात	45.08	47.31	42.65
29	कुल ऋण वितरण में प्राथमिक क्षेत्र के ऋण वितरण का प्रतिशत	60.80	68.51	91.37
30	प्रति व्यक्ति जमा धनराशि (रूपये)	67561.89	74276.11	74868.82
31	प्रति व्यक्ति ऋण वितरण (रूपये)	30458.29	35136.65	31932.87
32	प्रति व्यक्ति प्राथमिक क्षेत्र में ऋण वितरण (रूपये)	18505.63	24071.41	29177.05
33	प्रति व्यक्ति (वाणिज्यक एवं ग्रामीण) शाखा पर जनसंख्या (हजार रू०)	7.46	6.30	5.02
34	प्रति हजार वर्ग कि०मी० क्षेत्र पर पक्की सड़कों की लम्बाई (कि०मी०)			
34.1	कुल	919.78	919.78	921.52
34.2	लो०नि०वि०	560.10	560.10	625.26
35	प्रति लाख जनसंख्या पर पक्की सड़कों की लम्बाई (कि०मी०)			
35.1	कुल	391.64	382.95	375.17
35.2	लो०नि०वि०	238.49	233.20	254.56
36	प्रति हजार वर्ग कि०मी० क्षेत्र पर रेलवे लाइन की लम्बाई (कि०मी०)	5.35	8.94	8.94
37	प्रति सस्ते गल्ले की दुकान पर सेवित जनसंख्या (हजार में)	1.63	1.65	1.67
38	प्रति लाख जनसंख्या पर तारघरों की संख्या	0.80	--	--
39	प्रति लाख जनसंख्या पर टेलिफोन कनेक्शनों की संख्या	8194.82	8013.16	1561.84
40	प्रति लाख जनसंख्या पर डाकघरों की संख्या	16.82	16.45	15.23
41	प्रति सिनेमा गृह पर जनसंख्या हजार में	249.76	255.25	130.52
42	प्रति व्यक्ति जिला योजना व्यय/परिव्यय (रू०)			
42.1	परिव्यय	527.01	515.67	504.24
42.2	वास्तविक व्यय	276.00	366.36	504.23

तालिका 3

कुछ प्रमुख मर्दों के विकास खण्डवार संकेतक

क्र०सं०	विकासखण्ड	जनसंख्या का घनत्व प्रति वर्ग किमी० 2011	अनु०जाति/जनजाति का कुल जनसंख्या से प्रतिशत 2011	कुछ मुख्य कर्मकरों का कुल जनसंख्या से प्रतिशत 2011	कृषि में लगे कर्मकरों का कुल मुख्य कर्मकरों से प्रतिशत 2011	पारिवारिक उद्योग में कर्मकरों का कुल मुख्य कर्मकरों से प्रतिशत 2011	साक्षर व्यक्तियों का कुल जनसंख्या से प्रतिशत 2011
1	2	3	4	5	6	7	8
1	रामनगर	383	30.53	25.86	54.64	2.30	78.97
2	कोटाबाग	386	22.60	36.28	74.80	2.11	83.96
3	रामगढ	280	33.57	41.53	76.00	0.80	86.13
4	भीमताल	315	26.00	30.70	49.55	2.26	87.73
5	बेतालघाट	290	30.68	38.55	75.83	1.33	83.37
6	धारी	292	41.13	37.68	88.65	0.31	84.54
7	ओखलकाण्डा	289	21.54	34.87	81.19	1.60	76.94
8	हल्द्वानी	554	13.93	32.17	48.67	2.92	87.18
	समस्त विकासखण्ड	368	24.43	33.39	64.58	1.98	83.96

तालिका-3 क्रमशः 3/2

क्र०सं०	विकासखण्ड का नाम	सकल बोये गये क्षेत्रफल का शुद्ध बाये क्षेत्रफल से प्रतिशत			खाद्यान फसलों के अन्तर्गत क्षेत्रफल का सकल बोये क्षेत्रफल से प्रतिशत		
		2000-01	2012-13	2013-14	2000-01	2012-13	2013-14
1	2	9	10	11	12	13	14
1	रामनगर	206.45	166.22	180.23	64.48	63.89	59.45
2	कोटाबाग	150.98	121.03	163.87	78.92	74.13	92.74
3	रामगढ	119.98	167.16	142.33	70.70	40.37	54.58
4	भीमताल	127.16	161.69	134.94	76.97	63.77	73.82
5	बेतालघाट	144.25	196.77	162.75	91.05	59.76	69.20
6	धारी	122.43	177.79	156.83	60.27	37.71	42.88
7	ओखलकाण्डा	162.88	210.82	186.54	68.51	54.13	58.43
8	हल्द्वानी	201.87	159.69	180.23	68.87	67.28	57.08
	समस्त विकासखण्ड	167.39	166.33	168.50	70.55	60.06	63.03

तालिका-3 क्रमशः 3/3

क्र०सं०	विकासखण्ड का नाम	प्रति हे० सकल बोये गये क्षेत्रफल पर उर्वरक का उपभोग (कि०ग्रा०)			सकल सिंचित क्षेत्रफल का शुद्ध सिंचित क्षेत्रफल से प्रतिशत		
		2000-01	2012-13	2013-14	2000-01	2012-13	2013-14
1	2	15	16	17	18	19	20
1	रामनगर	202.49	219.00	226.46	214.69	205.57	179.37
2	कोटाबाग	61.13	182.69	124.86	121.26	127.71	123.80
3	रामगढ	19.06	10.01	10.66	219.03	100.87	178.43
4	भीमताल	17.64	7.37	7.26	162.24	100.54	160.07
5	बेतालघाट	17.23	8.93	14.51	148.44	107.84	196.07
6	धारी	31.82	33.93	13.62	190.63	100.76	161.81
7	ओखलकाण्डा	10.37	6.24	7.64	170.01	101.49	159.65
8	हल्द्वानी	174.09	174.70	171.20	106.29	115.22	119.66
	समस्त विकासखण्ड	110.93	109.31	114.94	151.36	143.64	144.90

तालिका-3 क्रमशः 3/4

क्र०सं०	विकासखण्ड का नाम	शुद्ध सिंचित क्षेत्रफल का शुद्ध बोये गये क्षेत्रफल से प्रतिशत			राजकीय नहरों द्वारा शुद्ध सिंचित क्षेत्रफल का कुल शुद्ध सिंचित क्षेत्रफल से प्रतिशत		
		2000-01	2012-13	2013-14	2000-01	2012-13	2013-14
1	2	21	22	23	24	25	26
1	रामनगर	74.00	87.69	99.07	88.76	87.05	76.48
2	कोटाबाग	87.96	96.70	98.81	77.26	83.99	84.54
3	रामगढ	25.23	18.82	9.46	95.96	78.13	70.85
4	भीमताल	33.55	12.93	7.07	98.42	75.41	81.52
5	बेतालघाट	46.56	18.42	9.60	99.46	81.09	86.89
6	धारी	31.80	21.69	11.27	97.37	69.91	71.43
7	ओखलकाण्डा	20.60	13.23	7.61	97.65	65.67	61.96
8	हल्द्वानी	95.91	105.29	99.38	72.52	71.13	75.23
	समस्त विकासखण्ड	61.49	62.88	60.78	82.86	78.73	77.43

तालिका-3 क्रमशः 3/5

क्र०सं०	विकासखण्ड का नाम	कुल नलकूपों द्वारा शुद्ध सिंचित क्षेत्रफल का कुल शुद्ध सिंचित क्षेत्रफल से प्रतिशत			प्रति सौ आबाद ग्रामों पर बायो गैस संयंत्रों की संख्या		
		2000-01	2012-13	2013-14	2000-01	2013-14	2014-15
1	2	27	28	29	30	31	32
1	रामनगर	7.51	12.95	23.52	531.02	139.46	189.71
2	कोटाबाग	20.30	16.01	15.46	202.63	971.93	667.47
3	रामगढ	--	--	--	124.00	160.48	161.79
4	भीमताल	--	--	--	165.42	2426.85	2426.85
5	बेतालघाट	--	--	--	55.90	102.34	102.34
6	धारी	--	--	--	248.94	321.74	321.74
7	ओखलकाण्डा	--	--	--	11.43	17.92	17.92
8	हल्द्वानी	26.94	28.87	24.77	1006.80	135.98	135.98
	समस्त विकासखण्ड	15.26	18.38	20.98	402.25	458.00	457.13

तालिका-3 क्रमशः 3/6

क्र०सं०	विकास खण्ड का नाम	विद्युतीकृत ग्रामों का कुल आबाद ग्रामों से प्रतिशत		
		2000-01	2013-14	2014-15
1	2	33	34	35
1	रामनगर	94.12	100.00	100.00
2	कोटाबाग	91.23	100.00	100.00
3	रामगढ	89.60	100.00	100.00
4	भीमताल	97.27	100.00	100.00
5	बेतालघाट	93.02	100.00	100.00
6	धारी	100.00	100.00	100.00
7	ओखलकाण्डा	93.33	100.00	100.00
8	हल्द्वानी	100.00	100.00	100.00
	समस्त विकासखण्ड	95.48	100.00	100.00

तालिका-3 क्रमशः 3/7

क्र०सं०	विकासखण्ड का नाम	प्रति लाख जनसंख्या पर कुल पक्की सड़कों की लम्बाई (कि०मी०)			प्रति हजार वर्ग कि०मी० पर कुल पक्की सड़कों की लम्बाई (कि०मी०)		
		2000-01	2013-14	2014-15	2000-01	2013-14	2014-15
1	2	36	37	38	39	40	41
1	रामनगर	1046.52	668.94	803.12	4041.67	2684.43	3075.12
2	कोटाबाग	1032.31	922.77	695.88	2654.14	3255.64	2685.20
3	रामगढ	783.06	798.39	798.39	1830.99	2239.44	2239.44
4	भीमताल	785.85	787.81	787.81	3138.39	2484.85	2484.85
5	बेतालघाट	648.56	698.21	698.21	1608.39	2027.97	2027.97
6	धारी	794.56	889.74	889.74	1875.00	2596.15	2596.15
7	ओखलकाण्डा	586.04	684.78	684.78	1317.37	1982.04	1982.04
8	हल्द्वानी	573.79	618.68	620.84	3379.08	3440.00	3440.00
	समस्त विकासखण्ड	761.64	719.95	721.44	2455.56	2646.14	2651.61

तालिका-3 क्रमशः 3/8

क्र०सं०	विकासखण्ड का नाम	प्रति लाख जनसंख्या पर लो०नि०वि० द्वारा संघृत पक्की सड़कों की लम्बाई (कि०मी०)			प्रति हजार वर्ग कि०मी० पर लो०नि०वि० द्वारा संघृत पक्की सड़कों की लम्बाई (कि०मी०)		
		2000-01	2013-14	2014-15	2000-01	2013-14	2014-15
1	2	42	43	44	45	46	47
1	रामनगर	350.64	360.51	429.11	1354.17	1446.72	1643.05
2	कोटाबाग	350.93	400.65	279.61	902.26	1413.53	1078.93
3	रामगढ	698.73	642.73	692.08	1633.80	1802.82	1941.25
4	भीमताल	620.69	557.23	558.01	2478.72	1757.58	1760.04
5	बेतालघाट	400.42	476.71	503.65	993.01	1384.62	1462.87
6	धारी	521.55	405.33	480.95	1230.77	1182.69	1396.11
7	ओखलकाण्डा	359.62	287.56	564.61	808.38	832.34	1634.22
8	हल्द्वानी	248.60	474.80	551.33	1464.05	2640.00	3054.84
	समस्त विकासखण्ड	404.65	445.02	501.36	1304.63	1637.24	1842.72

तालिका-3 क्रमशः 3/9

क्र०सं०	विकासखण्ड का नाम	प्रति लाख जनसंख्या पर एलोपैथिक चिकित्सालय / औषधालय एवं प्राथमिक स्वास्थ्य केन्द्रों तथा सामुदायिक स्वास्थ्य केन्द्रों की संख्या			प्रति लाख जनसंख्या पर एलोपैथिक चिकित्सालय/औषधालय एवं प्राथमिक स्वास्थ्य केन्द्रों में उपलब्ध शैय्याओं की संख्या		
		2000-01	2013-14	2014-15	2000-01	2013-14	2014-15
1	2	48	49	50	51	52	53
1	रामनगर	10.79	6.13	7.36	43.16	24.51	29.43
2	कोटाबाग	11.70	8.52	6.32	52.64	89.51	66.37
3	रामगढ	27.11	25.11	25.11	168.66	120.51	120.51
4	भीमताल	10.66	13.45	13.45	58.61	891.57	891.57
5	बेतालघाट	19.74	16.85	16.85	1201.25	192.61	192.61
6	धारी	24.45	13.18	13.18	179.28	138.40	138.40
7	ओखलकाण्डा	15.98	12.41	12.41	63.93	49.65	49.65
8	हल्द्वानी	12.21	5.76	5.78	142.06	23.02	23.10
	समस्त विकासखण्ड	15.22	10.49	10.49	213.10	152.44	152.59

तालिका-3 क्रमशः 3/10

क्र०सं०	विकासखण्ड का नाम	प्रति लाख जनसंख्या पर प्राथमिक स्वास्थ्य केन्द्रों की संख्या			प्रति लाख जनसंख्या पर जू०बेसिक स्कूलों की संख्या		
		2000-01	2013-14	2014-15	2000-01	2013-14	2014-15
1	2	54	55	56	57	58	59
1	रामनगर	5.39	3.06	3.68	187.01	118.47	231.74
2	कोटाबाग	2.92	--	--	269.05	187.54	161.18
3	रामगढ	6.02	--	--	313.22	268.64	306.30
4	भीमताल	2.66	1.92	1.92	367.62	286.30	255.56
5	बेतालघाट	2.82	2.41	2.41	355.30	300.95	322.62
6	धारी	4.07	3.30	3.30	289.30	243.85	273.51
7	ओखलकाण्डा	5.33	4.14	4.14	383.59	339.28	345.49
8	हल्द्वानी	4.44	4.32	4.33	176.46	140.28	195.64
	समस्त विकासखण्ड	4.31	2.82	2.83	269.39	205.27	242.40

तालिका-3 क्रमशः 3/11

क्र०सं०	विकासखण्ड का नाम	प्रति लाख जनसंख्या पर सीनियर बेसिक स्कूलों की संख्या			प्रति लाख जनसंख्या पर हायर सेकेन्डरी स्कूलों की संख्या		
		2000-01	2013-14	2014-15	2000-01	2013-14	2014-15
1	2	60	61	62	63	64	65
1	रामनगर	68.33	32.68	57.63	19.78	42.87	49.05
2	कोटाबाग	78.96	59.67	30.02	23.40	51.00	34.76
3	रामगढ	99.39	72.81	60.26	36.14	65.28	55.23
4	भीमताल	98.56	103.76	73.02	26.64	107.60	46.12
5	बेतालघाट	87.42	81.86	74.64	33.84	43.34	45.74
6	धारी	69.27	69.20	62.61	44.82	36.25	36.25
7	ओखलकाण्डा	114.54	86.89	78.61	31.97	47.58	53.79
8	हल्द्वानी	53.27	53.24	23.82	18.87	25.18	33.93
	समस्त विकासखण्ड	78.69	63.31	50.26	26.71	47.18	42.59

तालिका-3 क्रमशः 3/12

क्र०सं०	विकासखण्ड का नाम	प्रति व्यवसायिक बैंक शाखा पर जनसंख्या		
		2000-01	2013-14	2014-15
1	2	66	67	68
1	रामनगर	13903	6528	5097
2	कोटाबाग	8549	5213	7031
3	रामगढ	5534	5690	5690
4	भीमताल	5363	2478	2739
5	बेतालघाट	5910	6923	6923
6	धारी	6136	4335	4335
7	ओखलकाण्डा	9385	6905	8056
8	हल्द्वानी	15017	7316	7291
	समस्त विकासखण्ड	8493	5450	5567

I-सामान्य सूचनार्ये

तालिका 4

जनपद के विकासखण्डवार कुछ सामान्य सूचनार्ये वर्ष 2014-15

विकास खण्ड का नाम	तहसील का नाम	सम्बन्धित लोक सभा क्षेत्र का क्रमांक व नाम	सम्बन्धित विधानसभा क्षेत्र का क्रमांक व नाम	जिला मुख्यालय से विकास खण्ड की दूरी	ग्राम पंचायत विकास अधिकारी क्षेत्र संख्या
1	2	3	4	5	6
रामनगर	रामनगर	02 गढवाल	60- कालाढूगी (आंशिक)	65	53
			61-रामनगर (आंशिक)		
कोटाबाग	नैनीताल	04 नैनीताल ऊधमसिंह नगर	58- नैनीताल (आंशिक)	63	56
	कालाढूगी		60- कालाढूगी (आंशिक)		
रामगढ	नैनीताल	04 नैनीताल ऊधमसिंह नगर	57-भीमताल (आंशिक)	58	60
	कोश्याकुटौली		58-नैनीताल (आंशिक)		
भीमताल	नैनीताल	04 नैनीताल ऊधमसिंह नगर	58-नैनीताल (आंशिक)	22	65
			60- कालाढूगी (आंशिक)		
बेतालघाट	कोश्याकुटौली	04 नैनीताल ऊधमसिंह नगर	58- नैनीताल (आंशिक)	62	77
	बेतालघाट				
धारी	धारी	04 नैनीताल ऊधमसिंह नगर	57-भीमताल (आंशिक)	30	37
ओखलकाण्डा	धारी	04 नैनीताल ऊधमसिंह नगर	57 -भीमताल (आंशिक)	72	79
हल्द्वानी	हल्द्वानी	04 नैनीताल ऊधमसिंह नगर	59- हल्द्वानी (आंशिक)	45	84
	लालकुआ		56- लालकुआ (आंशिक)		
योग ग्रामीण					511
नगरीय					0
योग जनपद					511

तालिका-4 क्रमशः 4/2

विकासखण्ड का नाम	विकास खण्ड कार्यालय से निकटतम रेलवे स्टेशन की दूरी		सिनेमाघर संख्या	पुलिस स्टेशन (थाना) संख्या	सस्ते गल्ले की दुकानों की संख्या
	नाम	दूरी (कि०मी०)			
1	8	9	10	11	12
रामनगर	रामनगर	2	0	1	70
कोटाबाग	रामनगर	22	0	0	32
रामगढ	काठगोदाम	77	0	1	32
भीमताल	काठगोदाम	23	0	0	55
बेतालघाट	काठगोदाम	85	0	1	40
धारी	काठगोदाम	40	0	0	17
ओखलकाण्डा	काठगोदाम	93	0	0	77
हल्द्वानी	हल्द्वानी	4	0	1	112
योग ग्रामीण			0	4	435
नगरीय			8	10	189
योग जनपद			8	14	624

तालिका 5

जनपद में जनसंख्या 2011 एवं उसके बाद आधार भूत आंकड़ा सर्वेक्षण 2014-2015 के अनुसार ग्रामों का विकास खण्डवार विवरण

विकासखण्ड	जनगणना 2011 के अनुसार ग्रामों की संख्या			31-3-2015 की स्थिति के अनुसार ग्रामों की संख्या			2011 की जनगणना के बाद नगर क्षेत्र में स्थानान्तरित ग्रामों की संख्या एवं उनके नाम	अभ्युक्ति
	आबाद	गैर आबाद	कुल	आबाद	गैर आबाद	कुल		
1	2	3	4	5	6	7	8	9
रामनगर	136	0	136	136	0	136	0	
कोटाबाग	166	0	166	166	0	166	0	
रामगढ	123	7	130	123	7	130	0	
भीमताल	108	0	108	108	0	108	0	
बेतालघाट	128	5	133	128	5	133	0	
धारी	46	0	46	46	0	46	0	
ओखलकाण्डा	106	1	107	106	1	107	0	
हल्दानी	239	3	242	239	3	242	0	
योग ग्रामीण	1052	16	1068	1052	16	1068	0	
वन	45	28	73	45	28	73	0	
योग जनपद	1097	44	1141	1097	44	1141	0	

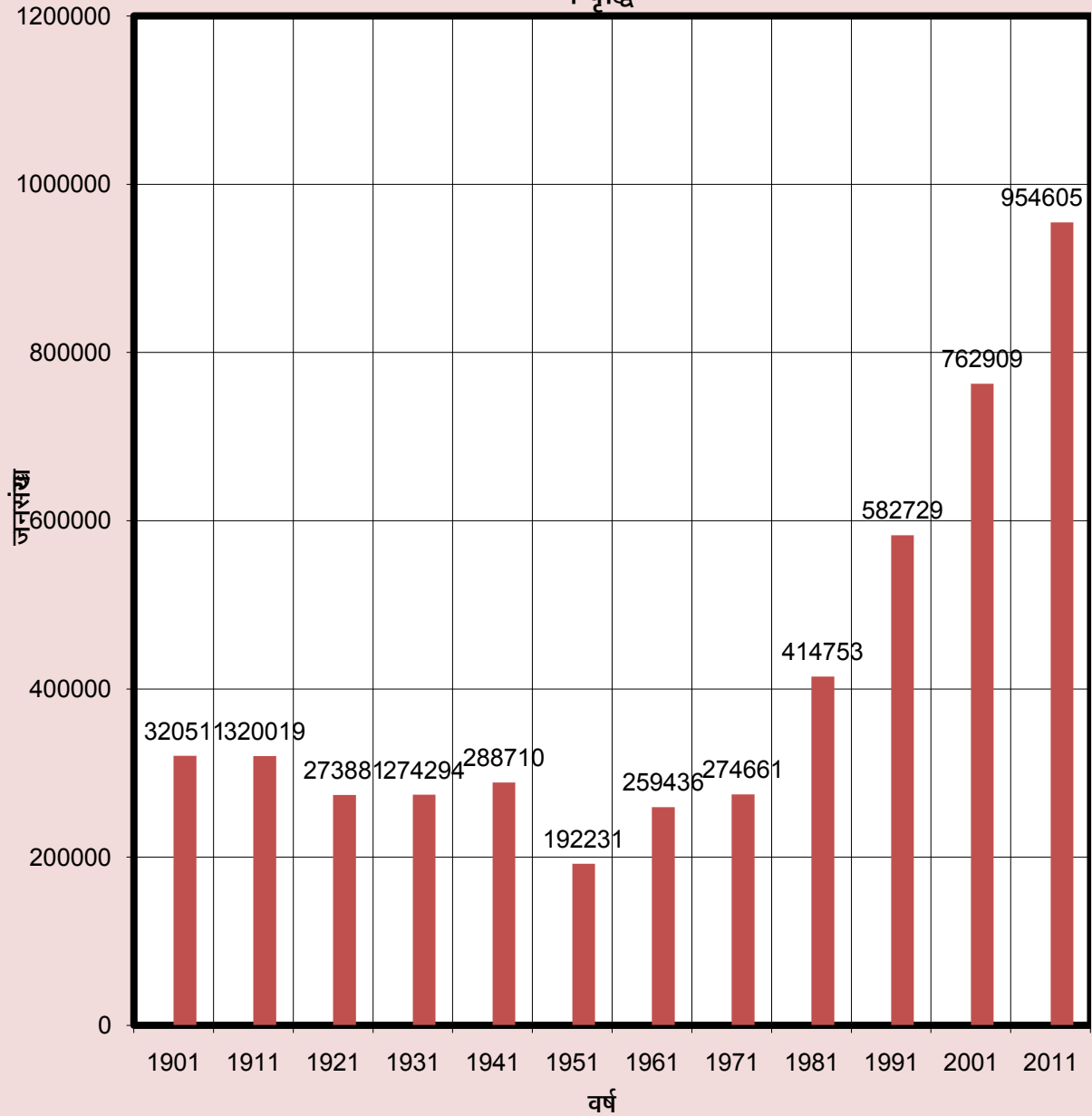
II-क्षेत्रफल एवं जनसंख्या

तालिका 6

जनपद की ग्रामीण जनसंख्या की प्रति 10 वर्ष की जनसंख्या वृद्धि (जनगणना-2011)

वर्ष/विकासखण्ड	ग्रामीण जनसंख्या			गत दशक में प्रतिशत वृद्धि
	व्यक्ति	पुरुष	स्त्री	
1	2	3	4	5
1991	391740	205788	185952	25.9
2001	493859	256956	236903	26.07
2011	582871	299257	283614	18.02
विकास खण्डवार 2011				
रामनगर	81557	41487	40070	15.13
कोटाबाग	63283	32336	30947	56.06
रामगढ	39830	20423	19407	7.61
भीमताल	52043	26966	25077	7.3
बेतालघाट	41535	20518	21017	3.82
धारी	30346	15677	14669	15.77
ओखलकाण्डा	48337	24427	23910	11.84
हल्दानी	138521	71934	66587	23.92
योग विकास खण्ड	495452	253768	241684	18.49
वन	87419	45489	41930	15.43
योग ग्रामीण	582871	299257	283614	18.02

जनपद की जनसंख्या में जनगणना के अनुसार 1901 से प्रति दशक जनसंख्या में वृद्धि



तालिका 7

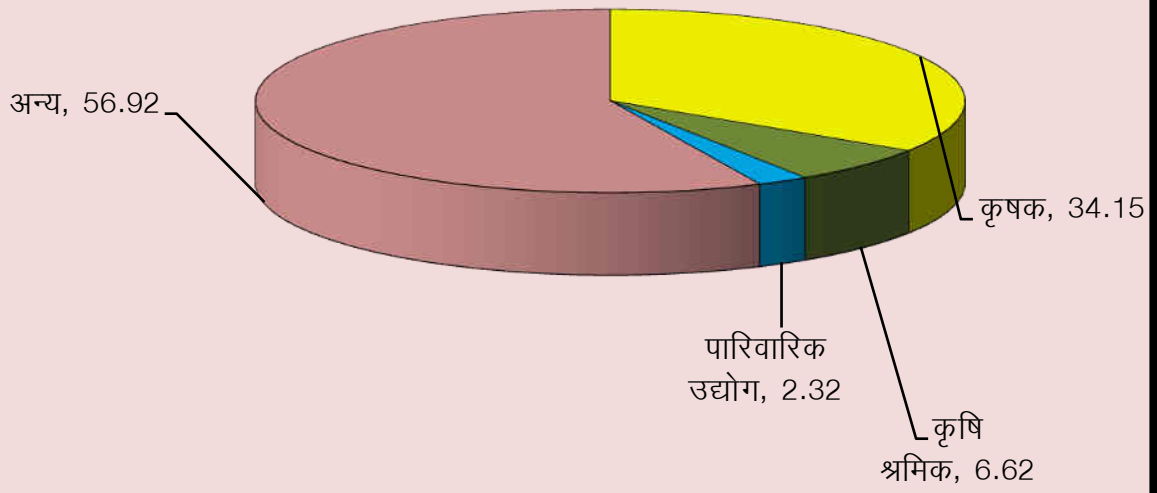
जनपद में विकास खण्डवार क्षेत्रफल, आवासीय मकान एवं परिवार, अनुसूचित जाति एवं जनजाति की संख्या

वर्ष/ विकासखण्ड	क्षेत्रफल वर्ग (कि०मी०)	आवासीय मकानों की संख्या	परिवारों की संख्या	कुल जनसंख्या		
				कुल	पुरुष	स्त्री
1	2	3	4	5	6	7
1991	3422	99738	107892	582729	310061	272668
2001	3422	188535	142113	762909	400254	362655
2011	4251	274724	191383	954605	493666	460939
विकास खण्डवार 2011						
रामनगर	213	--	15872	81557	41487	40070
कोटाबाग	164	--	12624	63283	32336	30947
रामगढ	142	--	7947	39830	20423	19407
भीमताल	165	--	10566	52043	26966	25077
बेतालघाट	143	--	8577	41535	20518	21017
धारी	104	--	5323	30346	15677	14669
ओखलकाण्डा	167	--	8490	48337	24427	23910
हल्द्वानी	250	--	28517	138521	71934	66587
समस्त विकास खण्ड	1348	--	97916	495452	253768	241684
वन	2858	--	17038	87419	45489	41930
ग्रामीण क्षेत्र	4206	178011	114954	582871	299257	283614
नगरीय	45	96713	76429	371734	194409	177325
योग जनपद	4251	274724	191383	954605	493666	460939

तालिका-7 क्रमशः 7/2

वर्ष/ विकासखण्ड	अनुसूचित जाति की जनसंख्या			अनुसूचित जनजाति की जनसंख्या		
	कुल	पुरुष	स्त्री	कुल	पुरुष	स्त्री
1	8	9	10	11	12	13
1991	114676	60704	53972	3392	1739	1653
2001	148184	77938	70246	4961	2568	2393
2011	191206	98824	92382	7495	3801	3694
विकास खण्डवार 2011						
रामनगर	21177	10881	10296	3724	1826	1898
कोटाबाग	14220	7349	6871	82	66	16
रामगढ	13265	6794	6471	107	62	45
भीमताल	13429	6910	6519	100	60	40
बेतालघाट	12681	6419	6262	60	32	28
धारी	12434	6516	5918	46	22	24
ओखलकाण्डा	10401	5400	5001	10	7	3
हल्द्वानी	18086	9344	8742	1205	613	592
समस्त विकास खण्ड	115693	59613	56080	5334	2688	2646
वन	22213	11524	10689	446	246	200
ग्रामीण क्षेत्र	137906	71137	66769	5780	2934	2846
नगरीय	53300	27687	25613	1715	867	848
योग जनपद	191206	98824	92382	7495	3801	3694

मुख्य कर्मकरों में विभिन्न कर्मकरों का प्रतिशत वर्ष 2011



तालिका 8

जनपद में विकास खण्डवार जनसंख्या का आर्थिक वर्गीकरण

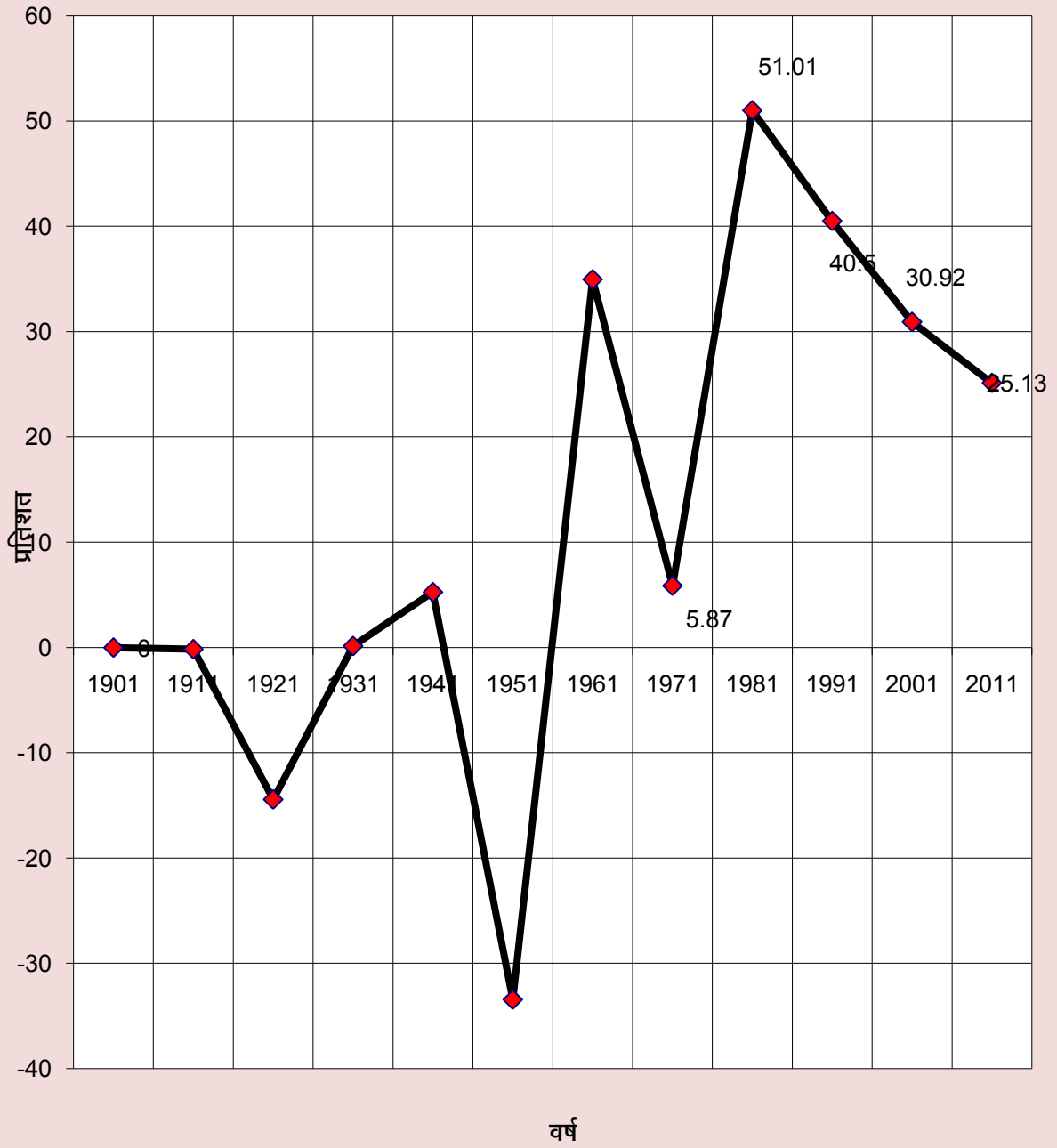
वर्ष/ विकासखण्ड	मुख्य कर्मकर					सीमान्त कर्मकर	कुल कर्मकर
	कृषक	कृषि श्रमिक	पारिवारिक उद्योग	अन्य	कुल		
1	2	3	4	5	6	7	8
1991	98756	16127	1747	89609	206239	32254	238493
2001	88796	11895	3833	116471	220995	57952	278947
2011	101221	19618	6873	168712	296424	79757	376181
विकास खण्डवार 2011							
रामनगर	7189	4333	484	9082	21088	8587	29675
कोटाबाग	14396	2780	485	5301	22962	7527	30489
रामगढ	11932	640	132	3839	16543	3973	20516
भीमताल	7330	587	361	7699	15977	6062	22039
बेतालघाट	11650	491	213	3657	16011	4652	20663
धारी	9885	250	36	1262	11433	7115	18548
ओखलकाण्डा	13365	318	270	2901	16854	9624	26478
हल्द्वानी	15293	6395	1299	21574	44561	7711	52272
समस्त विकास खण्ड	91040	15794	3280	55315	165429	55251	220680
वन	8677	2742	901	13726	26046	11925	37971
ग्रामीण क्षेत्र	99717	18536	4181	69041	191475	67176	258651
नगरीय	1504	1082	2692	99671	104949	12581	117530
योग जनपद	101221	19618	6873	168712	296424	79757	376181

तालिका 9

जनपद में जनगणना के अनुसार प्रतिदशक आबाद ग्रामों की संख्या, जनसंख्या तथा प्रतिदशक प्रतिशत अन्तर (1901_2011)

जनगणना वर्ष	आबाद ग्रामों की संख्या	जनसंख्या			प्रति दशक प्रतिशत अन्तर		
		कुल	ग्रामीण	नगरीय	कुल	ग्रामीण	नगरीय
1	2	3	4	5	6	7	8
1901	1513	320511	281445	39066	--	--	--
1911	1831	320019	278836	41183	-0.15	-0.93	5.42
1921	1336	273881	229105	44776	-14.42	-17.84	8.72
1931	1442	274294	226830	47464	0.15	-0.99	6
1941	1136	288710	221909	66801	5.26	-2.17	40.74
1951	1040	192231	142585	49646	-33.42	-35.75	-25.68
1961	1045	259436	190893	68543	34.96	33.88	38.06
1971	1079	274661	195096	79565	5.87	2.2	16.08
1981	1082	414753	299070	115683	51.01	53.29	45.39
1991	1095	582729	391740	190989	40.5	30.99	65.1
2001	1091	762909	493859	269050	30.92	26.07	40.87
2011	1097	954605	582871	371734	25.13	18.02	38.17

जनपद की जनसंख्या में प्रति दशक प्रतिशत अन्तर



तालिका 10

जनपद में मातृभाषा के अनुसार जनसंख्या (जनगणना -1991)

भाषायें	कुल	कुल जनसंख्या का प्रतिशत
1	2	3
1-हिन्दी	1166178	75.84
2-उर्दू	164850	10.72
3-पंजाबी	109203	7.10
4-बंगाली	82601	5.37
5-अन्य	14776	0.96
योग	1537608	100.00

टिप्पणी - जनपद ऊधमसिंह नगर की जनसंख्या सम्मिलित है उपरोक्त आंकड़ों संस्थागत परिवारों की भाषा सम्बन्धी आंकड़े सम्मिलित न होने के कारण इनका मिलान कुल जनसंख्या से नहीं हुआ।

तालिका 11

जनपद में प्रमुख धर्मानुसार जनसंख्या (जनगणना -2011)

प्रमुख धार्मिक सम्प्रदाय	जनसंख्या			कुल जनसंख्या में प्रतिशत
	कुल	ग्रामीण	नगरीय	
1	2	3	4	5
1-हिन्दू	809717	546470	263247	84.82
2-मुस्लिम	120742	21454	99288	12.65
3-इसाई	5091	2382	2709	0.53
4-सिक्ख	17419	11822	5597	1.82
5-बौद्ध	570	183	387	0.06
6-जैन	356	75	281	0.04
7-अन्य	181	151	30	0.02
8-धर्म नहीं बताया	529	334	195	0.06
योग	954605	582871	371734	100.00

तालिका 12

जनपद में आयु वर्गानुसार जनसंख्या (जनगणना 2011)

आयु वर्ग	कुल		ग्रामीण		नगरीय	
	पुरुष	स्त्रियां	पुरुष	स्त्रियां	पुरुष	स्त्रियां
1	2	3	4	5	6	7
सभी आयु	493666	460939	299257	283614	194409	177325
00-09	95152	85521	60522	54846	34630	30675
10-14	53986	48117	33586	30747	20400	17370
15-19	54781	48624	32994	29640	21787	18984
20-24	48516	46176	28165	27486	20351	18690
25-29	40627	41048	23675	24492	16952	16556
30-34	35823	34512	21065	20330	14758	14182
35-39	33618	33079	19632	19508	13986	13571
40-44	28929	27273	17004	16146	11925	11127
45-49	25713	24148	15114	14374	10599	9774
50-54	20963	18745	12344	11295	8619	7450
55-59	15215	15077	9073	9508	6142	5569
60-64	15004	13799	9672	8894	5332	4905
65-69	9646	9191	6091	6002	3555	3189
70-74	6844	6524	4512	4351	2332	2173
75-79	3517	3493	2302	2290	1215	1203
>=80	4274	4761	2848	3161	1426	1600
आयु नहीं बतायी	1058	851	658	544	400	307

टिप्पणी- सभी आयु में आयु नहीं बतायी के आँकड़े सम्मिलित हैं।

तालिका 13

जनपद में आयु वर्गानुसार एवं वैवाहिक स्थिति के अनुसार स्त्री/पुरुष की संख्या (जनगणना 2011)

आयु वर्ग	अविवाहित		शादीशुदा		विधवा/विधुर		तलाकशुदा/सम्बन्ध विच्छेद	
	स्त्री	पुरुष	स्त्री	पुरुष	स्त्री	पुरुष	स्त्री	पुरुष
1	2	3	4	5	6	7	8	9
सभी आयु	208708	273537	216496	210677	34347	8611	1388	841
00-09	85521	95152	--	--	--	--	--	--
10-14	47248	53433	775	483	45	25	49	45
15-19	43964	53590	4529	1108	68	38	63	45
20-24	21544	40454	24318	7947	175	60	139	55
25-29	5823	18575	34599	21850	463	120	163	82
30-34	1637	5811	31906	29716	761	187	208	109
35-39	649	1882	30886	31333	1364	285	180	118
40-44	370	947	24651	27486	2100	384	152	112
45-49	248	593	20846	24476	2932	554	122	90
50-54	186	403	15001	19835	3449	663	109	62
55-59	146	288	11438	14116	3423	772	70	39
60-64	265	489	8002	13285	5479	1193	53	37
65-69	344	572	4620	7914	4194	1140	33	20
70-74	141	263	2302	5493	4057	1075	24	13
75-79	52	94	1098	2636	2336	781	7	6
>=80	211	370	1115	2578	3421	1320	14	6
आयु नहीं बतायी	359	621	410	421	80	14	2	2

तालिका 14

जनपद में आयु वर्गानुसार एवं शैक्षिक स्तरवार स्त्री/पुरुष की संख्या (जनगणना-2011)

आयु वर्ग	निरक्षर		साक्षर (बिना शैक्षिक स्तर)		प्राइमरी स्तर तक	
	पुरुष	स्त्री	पुरुष	स्त्री	पुरुष	स्त्री
1	2	3	4	5	6	7
सभी आयु	107887	150218	5058	4651	123308	116779
00-06	65337	58935	--	--	--	--
07-09	3295	3083	262	201	26096	23178
10-14	2623	2405	317	214	40517	35435
15-19	2764	2530	414	313	8611	6739
20-24	2944	4247	606	474	6436	5781
25-29	3105	5969	533	538	5145	6224
30-34	3151	6836	472	462	4622	6081
35-59	16016	41953	1713	1695	21227	26235
>=60	8441	23991	642	686	10413	6912
आयु नहीं बतायी	211	269	99	68	241	194

तालिका-14 क्रमशः 14/2

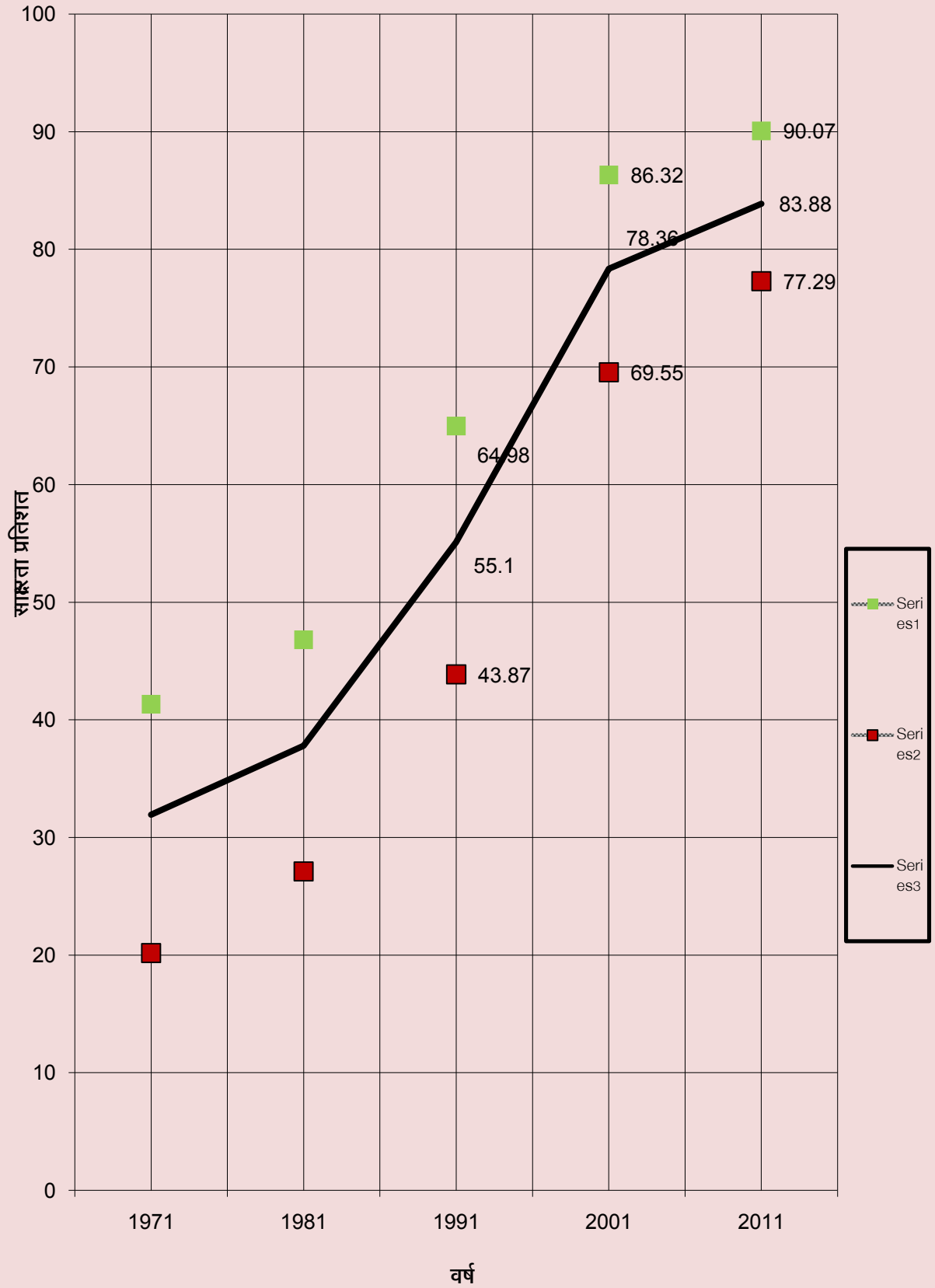
आयु वर्ग	मिडिल		हाई/हायर सेकेण्डरी स्कूल		गैर तकनीकी डिप्लोमा प्रमाणपत्र	
	पुरुष	स्त्री	पुरुष	स्त्री	पुरुष	स्त्री
1	8	9	10	11	12	13
सभी आयु	79679	59505	111892	77105	298	129
00-06	--	--	--	--	--	--
07-09	--	--	--	--	--	--
10-14	10426	9989	--	--	--	--
15-19	17625	14028	24976	24798	13	10
20-24	10114	8277	17332	14781	71	36
25-29	8852	6894	12318	9536	40	15
30-34	6960	4927	11205	7532	22	12
35-59	20226	13210	36778	18062	112	48
>=60	5333	2084	9066	2272	40	7
आयु नहीं बतायी	143	96	217	124	--	1

तालिका-14 क्रमशः 14/3

आयु वर्ग	तकनीकी डिप्लोमा का प्रमाणपत्र		स्नातक या अधिक		अवर्गीकृत	
	पुरुष	स्त्री	पुरुष	स्त्री	पुरुष	स्त्री
1	14	15	16	17	18	19
सभी आयु	3215	764	61563	51081	766	707
00-06	--	--	--	--	--	--
07-09	--	--	--	--	162	124
10-14	--	--	--	--	103	74
15-19	311	155	--	--	67	51
20-24	924	343	10034	12182	55	55
25-29	407	88	10173	11745	54	39
30-34	235	48	9099	8566	57	48
35-59	1076	94	27114	16824	176	201
>=60	255	33	5015	1676	80	107
आयु नहीं बतायी	7	3	128	88	12	8

टिप्पणी - सभी आयु वर्ग में आयु नहीं बतायी गयी के आंकड़े भी सम्मिलित हैं

जनगणना के अनुसार जनपद में साक्षर व्यक्तियों का प्रतिशत



तालिका 15

जनपद में विकास खण्डवार साक्षर व्यक्ति तथा साक्षरता का प्रतिशत

वर्ष/विकासखण्ड	साक्षर व्यक्ति			साक्षरता का प्रतिशत		
	पुरुष	स्त्री	कुल	पुरुष	स्त्री	कुल
1	2	3	4	5	6	7
1991	201473	119630	321103	64.98	43.87	55.1
2001	294161	214570	508731	86.32	69.55	78.36
2011	385779	310721	696500	90.07	77.29	83.88
विकास खण्डवार 2011						
रामनगर	30987	24645	55632	86.90	70.84	78.97
कोटाबाग	25605	20559	46164	91.42	76.20	83.96
रामगढ	16624	13085	29709	94.43	77.47	86.13
भीमताल	22358	17801	40159	94.23	80.73	87.73
बेतालघाट	16572	13333	29905	94.01	73.08	83.37
धारी	12323	9235	21558	93.47	74.98	84.54
ओखलकाण्डा	17930	12680	30610	89.70	64.06	76.94
हल्द्वानी	58003	48050	106053	92.28	81.72	87.18
योग ग्रामीण	200402	159388	359790	91.65	75.95	83.96
वन	33852	24328	58180	86.62	67.46	77.42
नगरीय	151525	127005	278530	88.82	81.37	85.26
योग जनपद	385779	310721	696500	90.07	77.29	83.88

नोट— साक्षरता प्रतिशत 7 वर्ष से अधिक की आयु पर आधारित हैं

तालिका 16

जनपद में कुल जनसंख्या के अनुसार वर्गीकृत ग्राम

वर्ष विकास खण्ड	200 से कम	200-499	500-999	1000-1499	1500-1999	2000-4999	5000 या अधिक	योग
1	2	3	4	5	6	7	8	9
1991	520	376	133	40	16	8	2	1095
2001	451	370	171	59	24	12	4	1091
2011	384	388	193	66	30	34	2	1097
विकास खण्डवार 2011								
रामनगर	38	50	21	14	4	9	--	136
कोटाबाग	74	56	20	8	5	3	--	166
रामगढ	65	34	16	4	2	2	--	123
भीमताल	41	34	18	8	3	4	--	108
बेतालघाट	49	53	22	3	1	--	--	128
धारी	10	12	13	6	4	1	--	46
ओखलकाण्डा	27	43	29	5	2	--	--	106
हल्द्वानी	58	97	50	15	8	11	--	239
योग विकास खण्ड	362	379	189	63	29	30	--	1052
वन	22	9	4	3	1	4	2	45
योग जनपद	384	388	193	66	30	34	2	1097

III-कृषि

तालिका 17

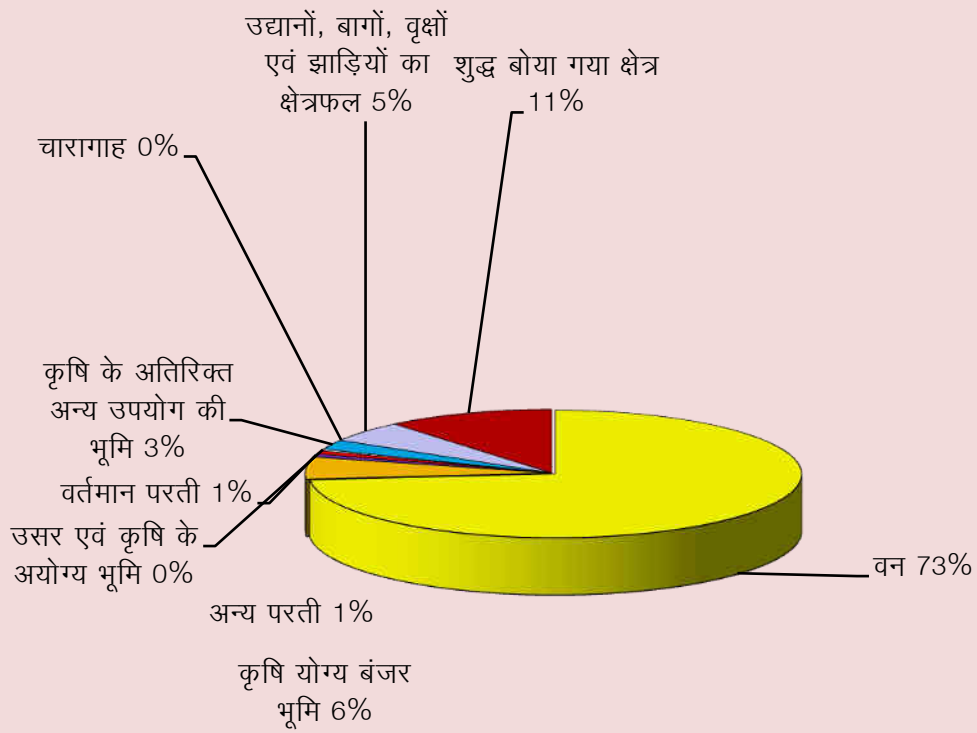
जनपद में विकास खण्डवार भूमि उपयोग (हेक्टेयर में)

वर्ष/विकासखण्ड	कुल प्रतिवेदित क्षेत्र	वन	कृषि योग्य बंजर भूमि	वर्तमान परती	अन्य परती	उसर एवं कृषि के अयोग्य भूमि	कृषि के अतिरिक्त अन्य उपयोग की भूमि
1	2	3	4	5	6	7	8
2011-12	406122.00	298374.00	22557.00	3111.00	3642.00	1699.00	10056.00
2012-13	406122.00	298374.00	23505.00	3482.00	3594.00	955.00	10385.00
2013-14	408005.00	298236.00	25565.00	3353.00	3826.00	1006.00	10431.00
विकास खण्डवार 2013-14							
रामनगर	22609.00	9814.00	575.00	140.00	840.00	60.00	1541.00
कोटाबाग	19232.00	9650.00	580.00	369.00	256.00	59.00	2993.00
रामगढ	25671.00	9515.00	5576.00	480.00	280.00	110.00	578.00
भीमताल	20538.00	9520.00	1908.00	876.00	915.00	237.00	27.00
बेतालघाट	24428.00	9854.00	5405.00	684.00	764.00	120.00	490.00
धारी	23639.00	9794.00	4406.00	410.00	275.00	180.00	276.00
ओखलकाण्डा	28917.00	12887.00	6575.00	310.00	110.00	158.00	251.00
हल्द्वानी	23176.00	9933.00	540.00	84.00	386.00	82.00	1749.00
योग ग्रामीण	188210.00	80967.00	25565.00	3353.00	3826.00	1006.00	7905.00
वन	217269.00	217269.00	--	--	--	--	--
नगरीय	2526.00	--	--	--	--	--	2526.00
योग जनपद	408005.00	298236.00	25565.00	3353.00	3826.00	1006.00	10431.00

तालिका-17 क्रमशः 17/2

वर्ष/विकास खण्ड	चारागाह	उद्यानों, बागों, वृक्षों एवं झाड़ियों का क्षेत्रफल	शुद्ध बोया गया क्षेत्र	एकबार से अधिक बोया गया क्षेत्र	सकल बोया गया क्षेत्रफल			
					कुल	रबी	खरीफ	जायद
1	9	10	11	12	13	14	15	16
2011-12	122.00	21833.00	44728.00	30300.00	72699.00	34472.00	38227.00	2329.00
2012-13	304.00	21254.00	44269.00	29363.00	73632.00	32919.00	38117.00	2596.00
2013-14	304.00	21263.00	44021.00	30156.00	74177.00	33195.00	38239.00	2741.00
विकास खण्डवार 2013-14								
रामनगर	--	10.00	9629.00	7725.00	17354.00	5997.00	9767.00	1589.00
कोटाबाग	2.00	20.00	5303.00	3387.00	8690.00	4805.00	3403.00	482.00
रामगढ	63.00	5445.00	3624.00	1534.00	5158.00	2622.00	2536.00	--
भीमताल	92.00	2678.00	4285.00	1497.00	5782.00	2830.00	2952.00	--
बेतालघाट	112.00	3823.00	3176.00	1993.00	5169.00	2505.00	2664.00	--
धारी	30.00	5224.00	3044.00	1730.00	4774.00	2194.00	2580.00	--
ओखलकाण्डा	5.00	4061.00	4560.00	3946.00	8506.00	3993.00	4513.00	--
हल्द्वानी	--	2.00	10400.00	8344.00	18744.00	8249.00	9824.00	670.00
योग ग्रामीण	304.00	21263.00	44021.00	30156.00	74177.00	33195.00	38239.00	2741.00
वन	--	--	--	--	--	--	--	--
नगरीय	--	--	--	--	--	--	--	--
योग जनपद	304.00	21263.00	44021.00	30156.00	74177.00	33195.00	38239.00	2741.00

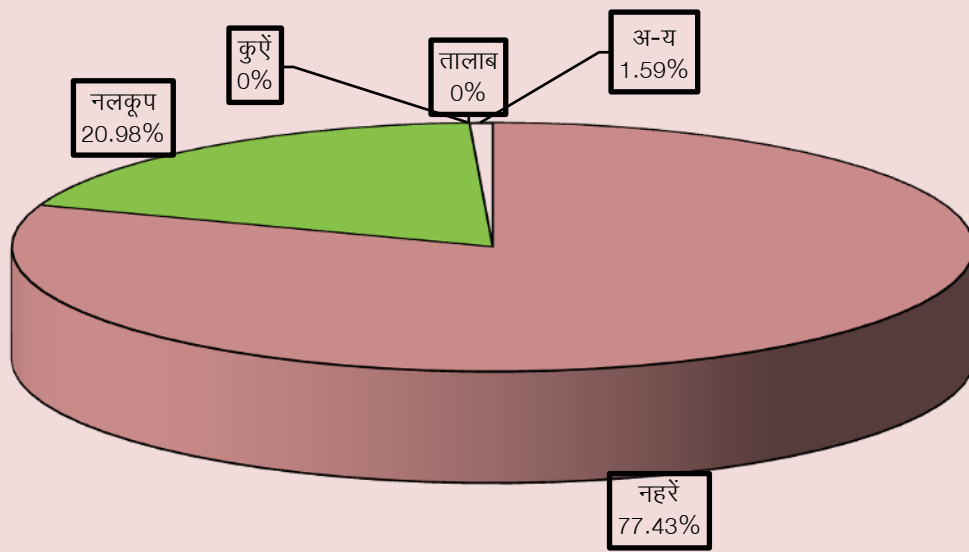
जनपद में भूमि उपयोगिता वर्ष 2013-14



तालिका-17 क्रमशः 17/3

वर्ष/विकासखण्ड	गने के लिए तैयार की गई भूमि	शुद्ध सिंचित क्षेत्रफल	सकल सिंचित क्षेत्रफल
1	17	18	19
2011-12	--	27370.00	40343.00
2012-13	--	27838.00	39987.00
2013-14	2.00	26757.00	38771.00
विकास खण्डवार 2013-14			
रामनगर	1.00	9540.00	17112.00
कोटाबाग	--	5240.00	6487.00
रामगढ	--	343.00	612.00
भीमताल	--	303.00	485.00
बेतालघाट	--	305.00	598.00
धारी	--	343.00	555.00
ओखलकाण्डा	--	347.00	554.00
हल्द्वानी	1.00	10336.00	12368.00
योग ग्रामीण	2.00	26757.00	38771.00
वन	--	--	--
नगरीय	--	--	--
योग जनपद	2.00	26757.00	38771.00

जनपद में विभिन्न साधनों द्वारा श्रोतवार सिंचित क्षेत्रफल वर्ष 2013-14



तालिका 18

जनपद में विकास खण्डवार विभिन्न साधनों द्वारा श्रोतानुसार वास्तविक सिंचित क्षेत्रफल (हेक्टेयर में)

वर्ष/ विकासखण्ड	नहरें	नलकूप		कुएँ	तालाब	अन्य	योग
		राजकीय	निजी				
1	2	3	4	5	6	7	8
2011-12	22446	3956	882	--	--	86	27370
2012-13	21918	4236	882	--	--	802	27838
2013-14	20717	4695	919	--	--	426	26757
विकास खण्डवार 2013-14							
रामनगर	7296	1443	801	--	--	--	9540
कोटाबाग	4430	810	--	--	--	--	5240
रामगढ	243	--	--	--	--	100	343
भीमताल	247	--	--	--	--	56	303
बेतालघाट	265	--	--	--	--	40	305
धारी	245	--	--	--	--	98	343
ओखलकाण्डा	215	--	--	--	--	132	347
हल्द्वानी	7776	2442	118	--	--	--	10336
योग ग्रामीण	20717	4695	919	--	--	426	26757
वन	--	--	--	--	--	--	--
नगरीय	--	--	--	--	--	--	--
योग जनपद	20717	4695	919	--	--	426	26757

तालिका 19

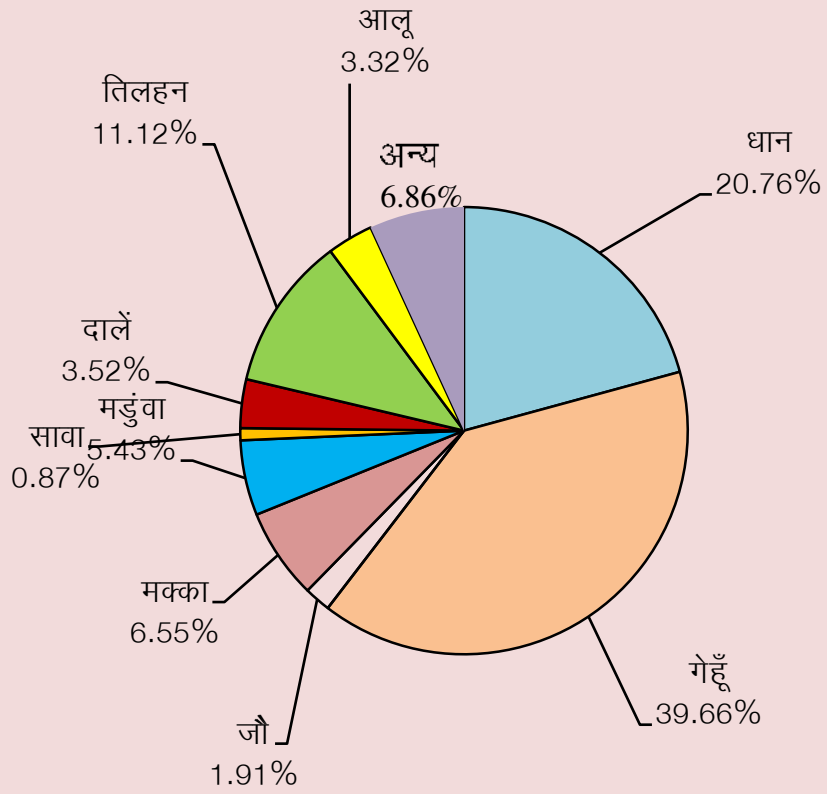
जनपद में विकास खण्डवार मुख्य फसलों के अन्तर्गत क्षेत्रफल (हेक्टेयर में)

	चावल खरीफ		चावल जायद		कुल चावल	
	कुल	सिंचित	कुल	सिंचित	कुल	सिंचित
1	2	3	4	5	6	7
2011-12	12914	11479	140	140	13054	11619
2012-13	11777	10779	176	176	11953	10955
2013-14	12158	10605	177	177	12335	10782
विकास खण्डवार 2013-14						
रामनगर	4405	4400	56	56	4461	4456
कोटाबाग	2002	1998	68	68	2070	2066
रामगढ	485	212	--	--	485	212
भीमताल	380	183	--	--	380	183
बेतालघाट	430	195	--	--	430	195
धारी	404	191	--	--	404	191
ओखलकाण्डा	820	198	--	--	820	198
हल्द्वानी	3232	3228	53	53	3285	3281
योग ग्रामीण	12158	10605	177	177	12335	10782
नगरीय	--	--	--	--	--	--
योग जनपद	12158	10605	177	177	12335	10782

तालिका-19 क्रमशः 19/2

वर्ष/ विकासखण्ड	गेहूँ		जौ		ज्वार		बाजरा	
	कुल	सिंचित	कुल	सिंचित	कुल	सिंचित	कुल	सिंचित
1	8	9	10	11	12	13	14	15
2011-12	24277	17806	899	41	--	--	--	--
2012-13	23052	16759	917	53	--	--	--	--
2013-14	23558	16990	1137	52	--	--	--	--
विकास खण्डवार 2013-14								
रामनगर	5216	5200	2	1	--	--	--	--
कोटाबाग	4934	4653	32	4	--	--	--	--
रामगढ	1199	182	125	5	--	--	--	--
भीमताल	1616	242	295	15	--	--	--	--
बेतालघाट	2113	390	106	5	--	--	--	--
धारी	712	140	232	10	--	--	--	--
ओखलकाण्डा	1956	402	342	12	--	--	--	--
हल्द्वानी	5812	5781	3	--	--	--	--	--
योग ग्रामीण	23558	16990	1137	52	--	--	--	--
नगरीय	--	--	--	--	--	--	--	--
योग जनपद	23558	16990	1137	52	--	--	--	--

जनपद में मुख्य फसलों के अन्तर्गत क्षेत्रफल वर्ष 2013-14



तालिका-19 क्रमशः 19/3

वर्ष/ विकासखण्ड	मक्का खरीफ		मक्का जायद		कुल मक्का		मडुंवा	
	कुल	सिंचित	कुल	सिंचित	कुल	सिंचित	कुल	सिंचित
1	16	17	18	19	20	21	22	23
2011-12	4703	19	--	--	4703	19	2875	63
2012-13	4448	47	--	--	4448	47	2815	140
2013-14	3889	6	--	--	3889	6	3224	1
विकास खण्डवार 2013-14								
रामनगर	372	--	--	--	372	--	1	--
कोटाबाग	330	1	--	--	330	1	226	--
रामगढ	256	1	--	--	256	1	524	--
भीमताल	831	1	--	--	831	1	921	--
बेतालघाट	253	1	--	--	253	1	314	1
धारी	204	1	--	--	204	1	326	--
ओखलकाण्डा	605	1	--	--	605	1	911	--
हल्द्वानी	1038	--	--	--	1038	--	1	--
योग ग्रामीण	3889	6	--	--	3889	6	3224	1
नगरीय	--	--	--	--	--	--	--	--
योग जनपद	3889	6	--	--	3889	6	3224	1

तालिका-19 क्रमशः 19/4

वर्ष/ विकासखण्ड	सावा खरीफ		सावा जायद		कुल सावा		कोदों		काकुन	
	कुल	सिंचित	कुल	सिंचित	कुल	सिंचित	कुल	सिंचित	कुल	सिंचित
1	24	25	26	27	28	29	30	31	32	33
2011-12	502	7	--	--	502	7	--	--	--	--
2012-13	552	93	--	--	552	93	--	--	--	--
2013-14	519	--	--	--	519	--	--	--	--	--
विकास खण्डवार 2013-14										
रामनगर	--	--	--	--	--	--	--	--	--	--
कोटाबाग	48	--	--	--	48	--	--	--	--	--
रामगढ	65	--	--	--	65	--	--	--	--	--
भीमताल	82	--	--	--	82	--	--	--	--	--
बेतालघाट	161	--	--	--	161	--	--	--	--	--
धारी	77	--	--	--	77	--	--	--	--	--
ओखलकाण्डा	86	--	--	--	86	--	--	--	--	--
हल्द्वानी	--	--	--	--	--	--	--	--	--	--
योग ग्रामीण	519	--	--	--	519	--	--	--	--	--
नगरीय	--	--	--	--	--	--	--	--	--	--
योग जनपद	519	--	--	--	519	--	--	--	--	--

तालिका-19 क्रमशः 19/5

वर्ष/ विकासखण्ड	कुटकी		कुल धान्य		उर्द खरीफ		उर्द जायद	
	कुल	सिंचित	कुल	सिंचित	कुल	सिंचित	कुल	सिंचित
1	34	35	36	37	38	39	40	41
2011-12	--	--	46310	29555	821	10	--	--
2012-13	--	--	43737	28047	--	--	--	--
2013-14	--	--	44662	27831	949	7	--	--
विकास खण्डवार 2013-14								
रामनगर	--	--	10052	9657	181	--	--	--
कोटाबाग	--	--	7640	6724	225	--	--	--
रामगढ	--	--	2654	400	68	1	--	--
भीमताल	--	--	4125	441	58	1	--	--
बेतालघाट	--	--	3377	592	62	2	--	--
धारी	--	--	1955	342	32	1	--	--
ओखलकाण्डा	--	--	4720	613	103	2	--	--
हल्दानी	--	--	10139	9062	220	--	--	--
योग ग्रामीण	--	--	44662	27831	949	7	--	--
नगरीय	--	--	--	--	--	--	--	--
योग जनपद	--	--	44662	27831	949	7	--	--

तालिका-19 क्रमशः 19/6

वर्ष/ विकासखण्ड	कुल उर्द		मूंग खरीफ		मूंग जायद		कुल मूंग	
	कुल	सिंचित	कुल	सिंचित	कुल	सिंचित	कुल	सिंचित
1	42	43	44	45	46	47	48	49
2011-12	821	10	--	--	--	--	--	--
2012-13	--	--	--	--	--	--	--	--
2013-14	949	7	4	--	--	--	4	--
विकास खण्डवार 2013-14								
रामनगर	181	--	--	--	--	--	--	--
कोटाबाग	225	--	--	--	--	--	--	--
रामगढ	68	1	1	--	--	--	1	--
भीमताल	58	1	1	--	--	--	1	--
बेतालघाट	62	2	1	--	--	--	1	--
धारी	32	1	--	--	--	--	--	--
ओखलकाण्डा	103	2	1	--	--	--	1	--
हल्दानी	220	--	--	--	--	--	--	--
योग ग्रामीण	949	7	4	--	--	--	4	--
नगरीय	--	--	--	--	--	--	--	--
योग जनपद	949	7	4	--	--	--	4	--

तालिका-19 क्रमशः 19/7

वर्ष/ विकासखण्ड	मसूर		चना		मटर		अरहर		मोठ	
	कुल	सिंचित	कुल	सिंचित	कुल	सिंचित	कुल	सिंचित	कुल	सिंचित
1	50	51	52	53	54	55	56	57	58	59
2011-12	339	142	435	395	508	73	2	--	1	--
2012-13	--	--	476	444	--	--	13	--	--	--
2013-14	349	109	461	409	305	81	2	--	20	--
विकास खण्डवार 2013-14										
रामनगर	32	30	27	22	22	22	--	--	3	--
कोटाबाग	43	42	112	110	32	32	1	--	6	--
रामगढ	36	2	7	--	48	--	--	--	1	--
भीमताल	38	2	6	--	39	--	--	--	1	--
बेतालघाट	75	3	14	--	46	--	--	--	2	--
धारी	25	1	5	--	29	--	--	--	1	--
ओखलकाण्डा	73	4	9	--	62	--	--	--	2	--
हल्दानी	27	25	281	277	27	27	1	--	4	--
योग ग्रामीण	349	109	461	409	305	81	2	--	20	--
नगरीय	--	--	--	--	--	--	--	--	--	--
योग जनपद	349	109	461	409	305	81	2	--	20	--

तालिका-19 क्रमशः 19/8

वर्ष/ विकासखण्ड	कुल दालें		कुल खाद्यान		लाही/सरसों		अल्सी	
	कुल	सिंचित	कुल	सिंचित	कुल	सिंचित	कुल	सिंचित
1	60	61	62	63	64	65	66	67
2011-12	2106	620	48416	30175	388	292	--	--
2012-13	489	444	44226	28491	521	331	--	--
2013-14	2090	606	46752	28437	433	215	--	--
विकास खण्डवार 2013-14								
रामनगर	265	74	10317	9731	56	56	--	--
कोटाबाग	419	184	8059	6908	82	82	--	--
रामगढ	161	3	2815	403	36	--	--	--
भीमताल	143	3	4268	444	68	1	--	--
बेतालघाट	200	5	3577	597	31	1	--	--
धारी	92	2	2047	344	38	--	--	--
ओखलकाण्डा	250	6	4970	619	48	1	--	--
हल्दानी	560	329	10699	9391	74	74	--	--
योग ग्रामीण	2090	606	46752	28437	433	215	--	--
नगरीय	--	--	--	--	--	--	--	--
योग जनपद	2090	606	46752	28437	433	215	--	--

तालिका-19 क्रमशः 19/9

वर्ष/ विकासखण्ड	तिल शुद्ध		रेण्डी		मूंगफली		सूरजमुखी		सोयाबीन	
	कुल	सिंचित	कुल	सिंचित	कुल	सिंचित	कुल	सिंचित	कुल	सिंचित
1	68	69	70	71	72	73	74	75	76	77
2011-12	11	1	--	--	39	--	6	--	5612	31
2012-13	22	3	--	--	--	--	--	--	5670	44
2013-14	25	--	--	--	57	--	1	--	6089	19
विकास खण्डवार 2013-14										
रामनगर	--	--	--	--	--	--	--	--	2316	--
कोटाबाग	3	--	--	--	5	--	--	--	889	3
रामगढ	5	--	--	--	8	--	--	--	114	4
भीमताल	4	--	--	--	12	--	--	--	112	3
बेतालघाट	5	--	--	--	11	--	--	--	124	4
धारी	4	--	--	--	9	--	--	--	131	2
ओखलकाण्डा	4	--	--	--	12	--	1	--	190	3
हल्दानी	--	--	--	--	--	--	--	--	2213	--
योग ग्रामीण	25	--	--	--	57	--	1	--	6089	19
नगरीय	--	--	--	--	--	--	--	--	--	--
योग जनपद	25	--	--	--	57	--	1	--	6089	19

तालिका-19 क्रमशः 19/10

वर्ष/ विकासखण्ड	कुल तिलहन		गना		आलू		तम्बाकू		जूट	
	कुल	सिंचित	कुल	सिंचित	कुल	सिंचित	कुल	सिंचित	कुल	सिंचित
1	78	79	80	81	82	83	84	85	86	87
2011-12	6056	323	3952	3952	2398	44	--	--	--	--
2012-13	6213	378	3960	3960	1868	--	--	--	--	--
2013-14	6605	234	3915	3915	1972	46	--	--	--	--
विकास खण्डवार 2013-14										
रामनगर	2372	56	412	412	1	1	--	--	--	--
कोटाबाग	979	85	2984	2984	18	3	--	--	--	--
रामगढ	163	4	--	--	345	5	--	--	--	--
भीमताल	196	4	--	--	385	5	--	--	--	--
बेतालघाट	171	5	--	--	216	5	--	--	--	--
धारी	182	2	--	--	885	18	--	--	--	--
ओखलकाण्डा	255	4	--	--	120	7	--	--	--	--
हल्दानी	2287	74	519	519	2	2	--	--	--	--
योग ग्रामीण	6605	234	3915	3915	1972	46	--	--	--	--
नगरीय	--	--	--	--	--	--	--	--	--	--
योग जनपद	6605	234	3915	3915	1972	46	--	--	--	--

तालिका-19 क्रमशः 19/11

वर्ष/विकासखण्ड	कपास		सनई		हल्दी	
	कुल	सिंचित	कुल	सिंचित	कुल	सिंचित
1	88	89	90	91	92	93
2011-12	--	--	--	--	108	13
2012-13	--	--	--	--	--	--
2013-14	--	--	--	--	161	4
विकास खण्डवार 2013-14						
रामनगर	--	--	--	--	1	--
कोटाबाग	--	--	--	--	3	1
रामगढ	--	--	--	--	33	--
भीमताल	--	--	--	--	34	1
बेतालघाट	--	--	--	--	36	1
धारी	--	--	--	--	18	--
ओखलकाण्डा	--	--	--	--	35	1
हल्दानी	--	--	--	--	1	--
योग ग्रामीण	--	--	--	--	161	4
नगरीय	--	--	--	--	--	--
योग जनपद	--	--	--	--	161	4

तालिका-19 क्रमशः 19/12

वर्ष/विकासखण्ड	योग रबी चारा		योग खरीफ चारा		योग जायद चारा	
	कुल	सिंचित	कुल	सिंचित	कुल	सिंचित
1	94	95	96	97	98	99
2011-12	--	--	--	--	--	--
2012-13	--	--	--	--	--	--
2013-14	--	--	--	--	--	--
विकास खण्डवार 2013-14						
रामनगर	--	--	--	--	--	--
कोटाबाग	--	--	--	--	--	--
रामगढ	--	--	--	--	--	--
भीमताल	--	--	--	--	--	--
बेतालघाट	--	--	--	--	--	--
धारी	--	--	--	--	--	--
ओखलकाण्डा	--	--	--	--	--	--
हल्दानी	--	--	--	--	--	--
योग ग्रामीण	--	--	--	--	--	--
नगरीय	--	--	--	--	--	--
योग जनपद	--	--	--	--	--	--

तालिका 20

जनपद में मुख्य फसलों की औसत उपज (कुन्तल प्रति हेक्टेयर)

क्रम संख्या	फसल का नाम	2011_12	2012_13	2013_14
1	2	3	4	5
1	धान्य			
1.1.1	चावल खरीफ	28.23	26.14	26.07
1.1.2	चावल जायद	33.07	31.88	33.28
	कुल चावल	28.29	26.22	26.17
1.2	गेहूँ	27.24	32.55	29.46
1.3	जौ	13.20	20.39	13.91
1.4	ज्वार	--	--	--
1.5	बाजरा	--	--	--
1.6.1	मक्का खरीफ	18.34	19.97	21.28
1.6.2	मक्का जायद	--	--	--
	कुल मक्का	18.34	19.97	21.28
1.7	मंडुवा	14.82	14.58	13.87
1.8.1	सावां खरीफ	13.51	15.63	15.20
1.8.2	सावां जायद	--	--	--
	कुल सांवा	13.51	15.63	15.20
1.9	कोदो	--	--	--
1.10	काकुन	--	--	--
1.11	कुटकी	--	--	--
	कुल धान्य	25.44	27.92	26.15
2	दालें			
2.1	उर्द खरीफ	7.60	--	7.56
2.1.1	उर्द जायद	--	--	--
	कुल उर्द	7.60	--	7.56
2.2	मूंग खरीफ	--	--	5.00
2.2.1	मूंग जायद	--	--	--
	कुल मूंग	--	--	5.00
2.3	मसूर	7.35	6.99	7.51
2.4	चना	8.87	7.21	8.85
2.5	मटर	8.60	40.46	8.69
2.6	अरहर	5.00	3.08	10.00
2.7	मोठ	10.00	--	4.50
	कुल दालें	8.06	28.32	7.97
	कुल खद्यान(कुल धान्य+कुल दालें)	24.68	27.92	25.34
3	तिलहन			
3.1	लाही/सरसों	12.45	11.61	13.12
3.2	अलसी	--	--	--
3.3	तिल शुद्ध	0.91	1.82	1.60
3.4	रेड़ी	--	--	--
3.5	मूंगफली	12.82	--	13.33
3.6	सूरजमुखी	3.33	--	10.00
3.7	सोयाबीन	19.17	27.70	18.08
	कुल तिलहन	18.65	26.26	17.65
4	अन्य फसलें			
4.1	गन्ना	620.00	840.03	566.00
4.2	आलू	110.92	49.46	56.46
4.3	तम्बाकू	--	--	--
4.4	जूट	--	--	--
4.5	कपास	--	--	--
4.6	सनई	--	--	--
4.7	हल्दी	110.56	--	20.00

तालिका 21

जनपद में मुख्य फसलों का उत्पादन (मी0टन)

क्रम संख्या	फसल का नाम	2011_12	2012_13	2013_14
1	2	3	4	5
1	धान्य			
1.1.1	चावल खरीफ	36461.00	30783.00	31691.00
1.1.2	चावल जायद	463.00	561.00	589.00
	कुल चावल	36924.00	31344.00	32280.00
1.2	गेहूँ	66130.00	75042.00	69400.00
1.3	जौ	1187.00	1870.00	1582.00
1.4	ज्वार	--	--	--
1.5	बाजरा	--	--	--
1.6.1	मक्का खरीफ	8623.00	8883.00	8276.00
1.6.2	मक्का जायद	--	--	--
	कुल मक्का	8623.00	8883.00	8276.00
1.7	मंडुवा	4260.00	4103.00	4471.00
1.8.1	सावां खरीफ	678.00	863.00	789.00
1.8.2	सावां जायद	--	--	--
	कुल सांवा	678.00	863.00	789.00
1.9	कोदो	--	--	--
1.10	काकुन	--	--	--
1.11	कुटकी	--	--	--
	कुल धान्य	117802.00	122105.00	116798.00
2	दालें			
2.1	उर्द खरीफ	624.00	--	717.00
2.1.1	उर्द जायद	--	--	--
	कुल उर्द	624.00	--	717.00
2.2	मूंग खरीफ	--	--	2.00
2.2.1	मूंग जायद	--	--	--
	कुल मूंग	--	--	2.00
2.3	मसूर	249.00	253.00	262.00
2.4	चना	386.00	343.00	408.00
2.5	मटर	437.00	785.00	265.00
2.6	अरहर	1.00	4.00	2.00
2.7	मोठ	1.00	--	9.00
	कुल दालें	1698.00	1385.00	1665.00
	कुल खद्यान(कुल धान्य+कुल दालें)	119500.00	123490.00	118463.00
3	तिलहन			
3.1	लाही/सरसों	483.00	605.00	568.00
3.2	अलसी	--	--	--
3.3	तिल शुद्ध	1.00	4.00	4.00
3.4	रेड़ी	--	--	--
3.5	मूंगफली	50.00	--	76.00
3.6	सूरजमुखी	2.00	--	1.00
3.7	सोयाबीन	10757.00	15708.00	11008.00
	कुल तिलहन	11293.00	16317.00	11657.00
4	अन्य फसलें			
4.1	गन्ना	245024.00	332652.00	221589.00
4.2	आलू	26599.00	9240.00	11133.00
4.3	तम्बाकू	--	--	--
4.4	जूट	--	--	--
4.5	कपास	--	--	--
4.6	सनई	--	--	--
4.7	हल्दी	1194.00	--	322.00

तालिका 22

जनपद में कृषि फसलों के उत्पादन का मूल्य (रु०)

क्रम संख्या	फसल का नाम	2011-12			2012-13		
		उत्पादन की मात्रा (कु०)	भाव (रु०प्र०कु०)	उत्पादन का मूल्य	उत्पादन की मात्रा (कु०)	भाव (रु०प्र०कु०)	उत्पादन का मूल्य
1	2	3	4	5	6	7	8
1	धान्य						
1	चावल	369240	1719	634723560	313440	1719	538803360
2	गेहूँ	661300	1294	855722200	750420	1294	971043480
3	जौ	11870	785	9317950	18700	785	14679500
4	ज्वार						
5	बाजरा						
6	मक्का	86230	950	81918500	88830	950	84388500
7	मंडुवा	42600	975	41535000	41030	975	40004250
8	सावां	6780	900	6102000	8630	900	7767000
9	कोदो						
10	काकुन						
11	कुटकी						
	कुल धान्य	1178020		1629319210	1221050		1656686090
2	दालें						
12	उर्द	6240	6386	39848640			
13	मूंग						
14	मसूर	2490	3225	8030250	2530	4432	11212960
15	चना	3860	4432	17107520	3430	2000	6860000
16	मटर	4370	2000	8740000	7850	7060	55421000
17	अरहर	10	7060	70600	40	0	0
18	मोठ	10	6800	68000			
	कुल दालें	16980		73865010	13850		73493960
	कुल खाद्यान	1195000		1703184220	1234900		1730180050
3	तिलहन						
19	लाही/सरसों	4830	7700	37191000	6050	7700	46585000
20	अलसी						
21	तिल शुद्ध	10	87500	875000	40	87500	3500000
22	रेड़ी						
23	मूंगफली	500	5300	2650000			
24	सूरजमुखी	20	1900	38000			
25	सोयाबीन	107570	3500	376495000	157080	3500	549780000
	कुल तिलहन	112930		417249000	163170		599865000
4	अन्य फसलें						
26	गन्ना	2450240	295	722820800	3326520	295	981323400
27	आलू	265990	1284	341531160	92400	1284	118641600
28	तम्बाकू						
29	जूट						
30	कपास						
31	सनई						
32	हल्दी	11940	1700	20298000			
	समस्त कृषि फसलों का योग	4036100		3205083180	4816990		3430010050

तालिका-22 क्रमशः

22/2

क्र०सं०	फसल का नाम	2013-14		
		उत्पादन की मात्रा (कु०)	भाव (रु०प्र०कु०)	उत्पादन का मूल्य
1	2	9	10	11
1	धान्य			
1	चावल	322800	1900	613320000
2	गेहूँ	694000	599	415706000
3	जौ	15820	785	12418700
4	ज्वार			
5	बाजरा			
6	मक्का	82760	1459	120746840
7	मंडुवा	44710	1153	51550630
8	सावां	7890	1003	7913670
9	कोदो			
10	काकुन			
11	कुटकी			
	कुल धान्य	1167980		1221655840
2	दालें			
12	उर्द	7170	6386	45787620
13	मूंग	20	5648	112960
14	मसूर	2620	5654	14813480
15	चना	4080	4243	17311440
16	मटर	2650	3449	9139850
17	अरहर	20	5985	119700
18	मोठ	90	6800	612000
	कुल दालें	16650		87897050
	कुल खाद्यान	1184630		1309552890
3	तिलहन			
19	लाही/सरसों	5680	3200	18176000
20	अलसी			
21	तिल शुद्ध	40	87500	3500000
22	रेड़ी			
23	मूंगफली	760	5036	3827360
24	सूरजमुखी	10	1900	19000
25	सोयाबीन	110080	4013	441751040
	कुल तिलहन	116570		467273400
4	अन्य फसलें			
26	गन्ना	2215890	295	653687550
27	आलू	111330	461	51323130
28	तम्बाकू			
29	जूट			
30	कपास			
31	सनई			
32	हल्दी	3220	1700	5474000
	समस्त कृषि फसलों का योग	3631640		2487310970

तालिका 23

जनपद में विकास खण्डवार सिंचाई साधनों एवं श्रोतों की 31 मार्च की स्थिति

वर्ष/विकासखण्ड	नहरों की लम्बाई (कि०मी०)	राजकीय नलकूप (संख्या)	पक्के कुएं (संख्या)	रहट (संख्या)	भूस्तरीय पम्पसेट (संख्या)
1	2	3	4	5	6
2012-13	818	118	--	1	331
2013-14	822	118	--	1	331
2014-15	808.69	341	--	--	331
विकास खण्डवार 2014-15					
रामनगर	155.66	72	--	--	67
कोटाबाग	100.79	86	--	--	7
रामगढ	15.578	--	--	--	22
भीमताल	99.153	--	--	--	22
बेतालघाट	89.087	2	--	--	15
धारी	11.271	--	--	--	16
ओखलकाण्डा	131.671	--	--	--	8
हल्द्वानी	205.48	181	--	--	174
योग ग्रामीण	808.69	341	--	--	331
नगरीय	--	--	--	--	--
योग जनपद	808.69	341	--	--	331

तालिका-23 क्रमशः 23/2

वर्ष/विकासखण्ड	बोरिंग पर लगे पम्पसेट (संख्या)	निजी नलकूप (संख्या)	वधी (हे०)	हौज निर्माण (संख्या)	गूल निर्माण (कि.मी.)	हाईड्रम (संख्या)
1	7	8	9	10	11	12
2012-13	356	128	--	3524	2546	178
2013-14	356	128	--	3526	2595	178
2014-15	356	128	--	3712	4069	178
विकास खण्डवार 2014-15						
रामनगर	356	127	--	11	705	3
कोटाबाग	--	--	--	392	753	6
रामगढ	--	--	--	494	243	78
भीमताल	--	--	--	634	297	18
बेतालघाट	--	--	--	720	352	28
धारी	--	--	--	795	103	27
ओखलकाण्डा	--	--	--	656	343	18
हल्द्वानी	--	1	--	10	1273	--
योग ग्रामीण	356	128	--	3712	4069	178
नगरीय	--	--	--	--	--	--
योग जनपद	356	128	--	3712	4069	178

तालिका 24

जनपद में क्रियात्मक जोतों के आकार वर्गानुसार संख्या एवं क्षेत्रफल (कृषि गणना-2010-11)

विकास खण्ड	आकार वर्ग हेक्टेयर					
	0.5 हेक्टेयर से कम		0.5 से 1.00 हेक्टेयर		1.00 से 2.00 हेक्टेयर	
	संख्या	क्षेत्रफल	संख्या	क्षेत्रफल	संख्या	क्षेत्रफल
1	2	3	4	5	6	7
2000-01	24377	4584.07	8356	6041.43	8362	11902.64
2005-06	26358	4684.48	8344	6018.42	8348	11981.95
2010-11	21987	6670.77	12247	9804.73	9637	14450.52
विकास खण्डवार 2010-11						
रामनगर	3006	665.41	1275	914.39	1119	1735.51
कोटाबाग	2020	460.8	985	718.3	1193	1748.1
रामगढ	2582	817.47	1237	1010.53	850	1140.81
भीमताल	4770	2003.9	3425	2997.23	1820	3289.79
बेतालघाट	2375	419.87	893	632.29	546	736.76
धारी	3868	1552.08	3057	2527.31	2557	3554.54
ओखलकाण्डा	881	196.47	312	230.33	313	444.21
हल्द्वानी	2485	554.77	1063	774.35	1239	1800.8
योग ग्रामीण	21987	6670.77	12247	9804.73	9637	14450.52
नगरीय	--	--	--	--	--	--
योग जनपद	21987	6670.77	12247	9804.73	9637	14450.52

तालिका-24 क्रमशः 24/2

विकास खण्ड	आकार वर्ग हेक्टेयर			
	2.00 से 4.00 हेक्टेयर		4.00 से 10 हेक्टेयर	
	संख्या	क्षेत्रफल	संख्या	क्षेत्रफल
1	8	9	10	11
2000-01	6196	17091.15	2371	13515.89
2005-06	6421	17474.25	2290	13015.63
2010-11	5069	13774.98	1556	8709.17
विकास खण्डवार 2010-11				
रामनगर	996	2646.49	418	2374.23
कोटाबाग	834	2261.83	327	1833.3
रामगढ	206	545.63	50	271.68
भीमताल	526	1539.52	93	511.74
बेतालघाट	180	476.74	42	221.59
धारी	751	2006.78	133	737.82
ओखलकाण्डा	340	909.76	90	509.87
हल्द्वानी	1236	3388.23	403	2248.94
योग ग्रामीण	5069	13774.98	1556	8709.17
नगरीय	--	--	--	--
योग जनपद	5069	13774.98	1556	8709.17

तालिका-24 क्रमशः 24/3

विकास खण्ड	आकार वर्ग हेक्टेयर			
	10 हे, तथा उससे अधिक		कुल जोतों की संख्या	
	संख्या	क्षेत्रफल	संख्या	क्षेत्रफल
1	12	13	14	15
2000-01	261	5604.35	49923	58739.53
2005-06	270	6132.54	52031	59307.27
2010-11	167	2484.22	50663	55894.39
विकास खण्डवार 2010-11				
रामनगर	48	616.41	6862	8952.44
कोटाबाग	49	893.68	5408	7916.01
रामगढ	5	58.66	4930	3844.78
भीमताल	4	70.41	10638	10412.59
बेतालघाट	2	39.01	4038	2526.26
धारी	13	169.84	10379	10548.37
ओखलकाण्डा	11	151.03	1947	2441.67
हल्दानी	35	485.18	6461	9252.27
योग ग्रामीण	167	2484.22	50663	55894.39
नगरीय	--	--	--	--
योग जनपद	167	2484.22	50663	55894.39

]

तालिका 25

जनपद में विकास खण्डवार कृषियंत्र एवं उपकरण (पशु गणना-2007)

वर्ष/विकासखण्ड	हल		उन्नत हैरों तथा कल्टीवेटर	उन्नत थ्रेसिंग मशीन	स्प्रेयर संख्या	उन्नत बोआई यन्त्र	ट्रैक्टर
	लकड़ी	लोहा					
1	2	3	4	5	6	7	8
1998	23737	15988	3475	2382	3797	2071	1743
2003	22865	12415	2509	2083	6998	13675	3163
2007	24049	10676	1961	214	--	239	--
विकास खण्डवार 2007							
रामनगर	560	2923	772	56	--	202	--
कोटाबाग	2164	2159	414	--	--	--	--
रामगढ	3567	7	--	--	--	--	--
भीमताल	2497	163	26	--	--	--	--
बेतालघाट	3819	--	--	--	--	--	--
धारी	3979	7	--	--	--	--	--
ओखलकाण्डा	7356	1069	--	--	--	--	--
हल्द्वानी	107	4332	749	55	--	37	--
योग ग्रामीण	24049	10660	1961	111	--	239	--
वन	--	--	--	--	--	--	--
नगरीय	--	16	--	103	--	--	--
योग जनपद	24049	10676	1961	214	--	239	--

तालिका 26

जनपद में विकास खण्डवार उर्वरक वितरण (मी०टन०)

वर्ष/विकासखण्ड	नाइट्रोजन	फास्फोरस	पोटास	योग
1	2	3	4	5
2012-13	6612	1817	718	9147
2013-14	6030	1532	487	8049
2014-15	6416	1514	596	8526
विकास खण्डवार 2014-15				
रामनगर	3250	550	130	3930
कोटाबाग	625	340	120	1085
रामगढ	25	20	10	55
भीमताल	20	15	7	42
बेतालघाट	40	20	15	75
धारी	40	15	10	65
ओखलकाण्डा	35	20	10	65
हल्द्वानी	2381	534	294	3209
योग ग्रामीण	6416	1514	596	8526
नगरीय				
योग जनपद	6416	1514	596	8526

तालिका 27

जनपद में विकास खण्डवार कृषि से सम्बन्धित कुछ मुख्य सुविधाएं

वर्ष/विकासखण्ड	बीज गोदाम/उर्वरक डिपो		ग्रामीण गोदाम		कीटनाशक डिपो		बीज वृद्धि के फार्म संख्या
	संख्या	क्षमता मी०टन	संख्या	क्षमता मी०टन	संख्या	क्षमता मी०टन	
1	2	3	4	5	6	7	8
2012-13	179	8885	147	4085	210	777	--
2013-14	179	8885	147	4085	210	777	--
2014-15	181	8845	151	4125	202	784	--
विकास खण्डवार 2014-15							
रामनगर	28	1480	23	950	39	94	--
कोटाबाग	16	320	14	300	23	75	--
रामगढ	12	190	12	190	9	12.5	--
भीमताल	16	230	16	230	10	25	--
बेतालघाट	14	215	14	215	11	18	--
धारी	10	200	10	200	9	22.5	--
ओखलकाण्डा	15	250	15	250	8	14	--
हल्द्वानी	55	3600	47	1790	78	448	--
योग ग्रामीण	166	6485	151	4125	187	709	--
नगरीय	15	2360	--	--	15	75	--
योग जनपद	181	8845	151	4125	202	784	--

तालिका-27 क्रमशः 27/2

वर्ष/विकासखण्ड	शीत भण्डार		कृषि सेवा केन्द्र		कृषि उत्पादन मण्डी समिति	वायो गैस संयंत्र संख्या
	संख्या	क्षमता मी0टन	एग्रो	अन्य		
1	9	10	11	12	13	14
2012-13	--	--	4	121	3	4809
2013-14	--	--	4	121	3	4809
2014-15	--	--	--	--	2	4809
विकास खण्डवार 2014-15						
रामनगर	--	--	--	--	--	258
कोटाबाग	--	--	--	--	--	1108
रामगढ	--	--	--	--	--	199
भीमताल	--	--	--	--	--	2621
बेतालघाट	--	--	--	--	--	131
धारी	--	--	--	--	--	148
ओखलकाण्डा	--	--	--	--	--	19
हल्द्वानी	--	--	--	--	--	325
योग ग्रामीण	--	--	--	--	--	4809
नगरीय	--	--	--	--	2	--
योग जनपद	--	--	--	--	2	4809

नोट - विभाग द्वारा वर्तमान में कृषि सेवा केन्द्र पृथक से नहीं होने का तथ्य दिया गया।

तालिका 28

जनपद में खाद्यान भण्डारों की संख्या एवं क्षमता

क्र0 सं0	मद	2012_13		2013_14		2014_15	
		संख्या	क्षमता (मी0टन)	संख्या	क्षमता (मी0टन)	संख्या	क्षमता (मी0टन)
1	2	3	4	5	6	7	8
1	भारतीय खाद्य निगम	--	--	--	--	--	--
2	केन्द्रीय भण्डारागार निगम	30	147172	30	147172	30	147172
3	राज्य भण्डारागार	--	--	--	--	--	--
4	राज्य सरकार	8	6000	8	6000	8	6350
5	सहकारिता	36	15703	36	15703	36	15703
6	अन्य	36	17080	36	17080	36	17080

IV-पशुपालन एवं मत्स्य

तालिका 29

जनपद में विकास खण्डवार पशुधन एवं कुक्कुट आदि पक्षियों की संख्या (पशु गणना-2012)

वर्ष/विकासखण्ड	गोजातीय (देसी)			
	3 वर्ष से अधिक के नर	3 वर्ष से अधिक की मादा	बछड़ा एवं बछिया	कुल (2+3+4)
1	2	3	4	5
2003	62697	77482	3196	143375
2007	45071	53586	54625	153282
2012	35762	42705	37515	115982
विकास खण्डवार 2012				
रामनगर	1395	2919	2937	7251
कोटाबाग	4785	4589	4558	13932
रामगढ	2832	3966	3944	10742
भीमताल	3594	4020	2898	10512
बेतालघाट	6052	3981	2669	12702
धारी	2418	4189	3324	9931
ओखलकाण्डा	9290	9455	9473	28218
हल्द्वानी	3797	3307	2658	9762
योग ग्रामीण	34163	36426	32461	103050
वन	1453	5638	4568	11659
नगरीय	146	641	486	1273
योग जनपद	35762	42705	37515	115982

तालिका-29 क्रमशः 29/2

वर्ष/विकासखण्ड	गोजातीय (क्रास ब्रीड)				कुल गोजातीय स्तम्भ (5+9)
	2,5 वर्ष से अधिक नर	2,5 वर्ष से अधिक मादा	बछड़ा एवं बछिया	कुल (6+7+8)	
1	6	7	8	9	10
2003	4692	21483	1033	27208	170583
2007	1326	22091	20206	43623	196905
2012	1649	30412	26551	58612	174594
विकास खण्डवार 2012					
रामनगर	75	4877	3934	8886	16137
कोटाबाग	319	4677	4470	9466	23398
रामगढ	220	1961	1461	3642	14384
भीमताल	43	1562	1125	2730	13242
बेतालघाट	139	973	1431	2543	15245
धारी	43	1028	821	1892	11823
ओखलकाण्डा	31	535	580	1146	29364
हल्द्वानी	689	10669	8903	20261	30023
योग ग्रामीण	1559	26282	22725	50566	153616
वन	17	1963	2252	4232	15891
नगरीय	73	2167	1574	3814	5087
योग जनपद	1649	30412	26551	58612	174594

तालिका-29 क्रमशः 29/3

वर्ष/विकासखण्ड	महिष जातीय			
	3 वर्ष से अधिक नर	3 वर्ष से अधिक मादा	पडवा एवं पडिया	कुल (11+12+13)
1	11	12	13	14
2003	12789	105570	4747	123106
2007	1564	66861	54055	122480
2012	881	50915	37885	89681
विकास खण्डवार 2012				
रामनगर	110	6121	5345	11576
कोटाबाग	82	6456	5625	12163
रामगढ	30	1985	1156	3171
भीमताल	77	4525	2422	7024
बेतालघाट	40	3546	2748	6334
धारी	29	2577	1781	4387
ओखलकाण्डा	187	5974	4929	11090
हल्द्वानी	100	10142	7075	17317
योग ग्रामीण	655	41326	31081	73062
वन	215	8306	6173	14694
नगरीय	11	1283	631	1925
योग जनपद	881	50915	37885	89681

तालिका-29 क्रमशः 29/4

वर्ष/खण्डवार	भेड़ देशी	भेड़ क्रॉस ब्रीड	कुल भेड़ (15+16)	कुल बकरा एवं बकरी	कुल घोड़े एवं टट्टू/खच्चर	सुअर देशी	सुअर क्रॉस ब्रीड
1	15	16	17	18	19	20	21
2003	148	31	179	63207	2728	1120	46
2007	94	38	132	83370	3865	651	113
2012	207	86	293	69763	4120	339	623
विकास खण्डवार 2012							
रामनगर	124	--	124	2932	55	--	22
कोटाबाग	2	4	6	7419	307	--	--
रामगढ	54	--	54	10518	527	--	--
भीमताल	8	--	8	6966	558	6	31
बेतालघाट	3	--	3	8765	601	--	--
धारी	--	--	--	8194	707	--	--
ओखलकाण्डा	--	--	--	10511	810	--	--
हल्द्वानी	--	--	--	5707	155	--	66
योग ग्रामीण	191	4	195	61012	3720	6	119
वन	--	74	74	5691	9	--	--
नगरीय	16	8	24	3060	391	333	504
योग जनपद	207	86	293	69763	4120	339	623

तालिका-29 क्रमशः 29/5

वर्ष/विकासखण्ड	कुल सुअर (20+21)	अन्य पशु	कुल पशु	कुल मुर्गे मुर्गियां एवं चूजे	अन्य कुक्कुट	कुल कुक्कुट
1	22	23	24	25	26	27
2003	1166	42789	403758	216729	194	216923
2007	764	41409	448925	423154	1240	424394
2012	962	35759	375172	590586	3677	594263
विकास खण्डवार 2012						
रामनगर	22	3827	34673	57609	170	57779
कोटाबाग	--	4804	48097	84031	3303	87334
रामगढ	--	2362	31016	10435	12	10447
भीमताल	37	3733	31568	17567	40	17607
बेतालघाट	--	1751	32699	10129	4	10133
धारी	--	1678	26789	4464	--	4464
ओखलकाण्डा	--	2283	54058	4644	--	4644
हल्द्वानी	66	7735	61003	394286	32	394318
योग ग्रामीण	125	28173	319903	583165	3561	586726
वन	--	2529	38888	5383	85	5468
नगरीय	837	5057	16381	2038	31	2069
योग जनपद	962	35759	375172	590586	3677	594263

तालिका 30

जनपद में विकास खण्डवार पशु चिकित्सालय एवं अन्य सेवार्यें (संख्या)

वर्ष/खण्डवार	पशुचिकित्सालय	पशुधन विकास केन्द्र	कृत्रिम गर्भाधान केन्द्र	कृत्रिम गर्भाधान उपकेन्द्र	पशु प्रजनन फार्म	भेड़ विकास केन्द्र
1	2	3	4	5	6	7
2012-13	26	98	5	98	--	--
2013-14	26	98	5	93	--	--
2014-15	28	98	98	--	--	--
विकास खण्डवार 2014-15						
रामनगर	3	9	9	--	--	--
कोटाबाग	1	12	12	--	--	--
रामगढ	5	10	10	--	--	--
भीमताल	--	17	17	--	--	--
बेतालघाट	4	13	13	--	--	--
धारी	2	6	6	--	--	--
ओखलकाण्डा	2	8	8	--	--	--
हल्द्वानी	3	23	23	--	--	--
योग ग्रामीण	20	98	98	--	--	--
वन	--	--	--	--	--	--
नगरीय	8	--	--	--	--	--
योग जनपद	28	98	98	--	--	--

तालिका-30 क्रमशः 30/2

वर्ष/विकासखण्ड	सुअर विकास केन्द्र (संख्या)	पिगरी यूनिट (संख्या)	पोल्टी यूनिट (संख्या)
1	8	9	10
2012-13	--	--	--
2013-14	--	--	--
2014-15	--	--	--
विकास खण्डवार 2014-15			
रामनगर	--	--	--
कोटाबाग	--	--	--
रामगढ	--	--	--
भीमताल	--	--	--
बेतालघाट	--	--	--
धारी	--	--	--
ओखलकाण्डा	--	--	--
हल्द्वानी	--	--	--
योग ग्रामीण	--	--	--
वन	--	--	--
नगरीय	--	--	--
योग जनपद	--	--	--

नोट - विभाग द्वारा जनपद में कोई भी विभागीय कृत्रिम गर्भाधान उपकेन्द्र नहीं होने का तथ्य दिया गया।

तालिका 31

मत्स्य पालन

वर्ष/विकासखण्ड	विभागीय जलाशय			विभाग द्वारा अंगुलिकाओं का वितरण (हजार संख्या)
	संख्या	क्षेत्रफल (हेक्टेयर)	उत्पादन (कुन्तल)	
1	2	3	4	5
2012-13	3	176	52.81	250
2013-14	3	176	44.39	250
2014-15	3	176	2.14	320
विकास खण्डवार 2014-15				
रामनगर	--	--	--	40
कोटाबाग	--	--	--	40
रामगढ	--	--	--	60
भीमताल	3	176	2.14	40
बेतालघाट	--	--	--	40
धारी	--	--	--	40
ओखलकाण्डा	--	--	--	40
हल्द्वानी	--	--	--	20
योग ग्रामीण	3	176	2.14	320
नगरीय	--	--	--	--
योग जनपद	3	176	2.14	320

नोट – विभाग द्वारा वर्ष 2014-15 में विभागीय शिकारमाही अप्रैल से अगस्त तक होने के कारण मत्स्य उत्पादन विगत वर्ष से कम होने का तथ्य दिया।

V-सहकारिता

तालिका 32

जनपद में विकास खण्डवार प्रारम्भिक कृषि ऋण सहकारी समितियां (31 मार्च की स्थिति)

वर्ष/विकासखण्ड	संख्या	सदस्यों की संख्या	अंश पूंजी (,000 रु०)	कार्यशील पूंजी (,000 रु०)	जमा धनराशि (,000 रु०)
1	2	3	4	5	6
2012-13	53	65331	70160	1046418	805723
2013-14	53	68035	76961	1649042	863072
2014-15	53	68921	88937	1904143	465566
विकास खण्डवार 2014-15					
रामनगर	4	13680	17808	339688	156677
कोटाबाग	9	9618	12138	226825	80684
रामगढ	6	6363	4916	79087	9097
भीमताल	8	8860	8818	198147	96252
बेतालघाट	6	7673	11183	218553	16354
धारी	6	6059	11389	162917	17961
ओखलकाण्डा	7	6394	6751	85927	15909
हल्द्वानी	7	10274	15934	592999	72632
योग ग्रामीण	53	68921	88937	1904143	465566
नगरीय	--	--	--	--	--
योग जनपद	53	68921	88937	1904143	465566

तालिका-32 क्रमशः 32/2

वर्ष/विकासखण्ड	वर्ष में वितरित ऋण		समितियों के अन्तर्गत ग्राम	सहकारी कृषि एवं ग्राम्य विकास बैंक द्वारा वितरित ऋण (000 रु0)	सहकारी बैंक शाखायें
	अल्प कालीन (000 रु0)	मध्य कालीन (000 रु0)			
1	7	8	9	10	11
2012-13	703610	27267	1050	--	28
2013-14	870061	21556	1050	--	28
2014-15	1133104	28169	1052	--	30
विकास खण्डवार 2014-15					
रामनगर	221696	4446	136	--	2
कोटाबाग	139033	8432	166	--	3
रामगढ	60426	597	123	--	3
भीमताल	137385	2008	108	--	2
बेतालघाट	181154	510	128	--	2
धारी	145190	2671	46	--	2
ओखलकाण्डा	64585	534	106	--	2
हल्द्वानी	183635	8971	239	--	3
योग ग्रामीण	1133104	28169	1052	--	19
नगरीय	--	--	--	--	11
योग जनपद	1133104	28169	1052	--	30

तालिका 33

जनपद में अन्य सहकारी समितियां

क्र०सं०	मद	2012_13	2013_14	2014_15
1	2	3	4	5
1	क्रय विक्रय सहकारी समितियां			
1.1	संख्या	3	3	3
1.2	सदस्य संख्या	6621	6750	6894
1.3	वर्ष में लेन-देन की गई वस्तुओं का मूल्य (,000 रु०)	7242	161.22	14485
2	संयुक्त कृषि समितियां			
2.1	संख्या	14	14	14
2.2	सदस्य संख्या	173	173	173
2.3	समिति के अन्तर्गत क्षेत्रफल (हजार हेक्टेयर)	788	788	788
3	प्रारम्भिक दुग्ध उत्पादन समितियां			
3.1	संख्या	511	511	511
3.2	सदस्य संख्या	25595	25595	25595
3.3	कार्यशील पूंजी (,000 रु०)	12064	12064	12064
3.4	वर्ष में विक्रय किये गये उत्पादन का मूल्य (,000 रु०)	510661	510661	510661
4	मत्स्य सहकारी समितियां			
4.1	संख्या	2	2	2
4.2	सदस्य संख्या	68	68	68
4.3	कार्यशील पूंजी (,000 रु०)	--	--	--
4.4	वर्ष में विक्रय किये गए मत्स्य का मूल्य (,000 रु०)	--	--	--
5	बुनकरों की प्रारम्भिक औद्योगिक सहकारी समितियां			
5.1	संख्या	2	2	2
5.2	सदस्य संख्या	130	130	130
5.3	कार्यशील पूंजी (,000 रु०)	736	736	736
5.4	वस्त्र उत्पादन वर्ष में मात्रा (,000 मीटर)	--	--	--
5.5	वर्ष में विपणित उत्पादों का मूल्य (,000 रु०)	--	--	--
6	प्रारम्भिक औद्योगिक सहकारी समितियां			
6.1	संख्या	47	47	47
6.2	सदस्य संख्या	800	800	800
6.3	कार्यशील पूंजी (,000 रु०)	--	--	--
6.5	मूल्य (,000 रु०)	--	--	--
7	गन्ना सहकारी समितियां			
7.1	संख्या	1	1	1
7.2	सदस्य संख्या	7354	7354	6881
7.3	कार्यशील पूंजी (,000 रु०)	5572	5572	6114
7.4	वर्ष में विपणित उत्पादों का मूल्य (,000 रु०)	7293	7293	5468

तालिका 34

जनपद में सहकारी बैंक तथा सहकारी कृषि एवं ग्राम्य विकास बैंक (31 मार्च की स्थिति)

क्र०सं०	मद	2012_13	2013_14	2014_15
1	2	3	4	5
1	जिला सहकारी बैंक			
1.1	शाखायें	28	28	30
1.2	सदस्यता	3020	250	250
1.3	हिस्सा पूंजी (,000 रू०)	57079	71063	75369
1.4	कार्यशील पूंजी (,000 रू०)	74744	82479	8222677
1.5	ऋण वितरण (,000 रू० में)			
1.5.1	अल्प कालीन	20536	11489	1269301
1.5.2	मध्य कालीन	4634	25112	8669
2	सहकारी कृषि एवं ग्राम्य विकास बैंक			
2.1	शाखायें	1	1	2
2.2	सदस्यता	318	315	38
2.3	हिस्सा पूंजी (,000 रू०)	553	550	663841
2.4	कार्यशील पूंजी (,000 रू० में)	--	5161	22301483
2.5	ऋण वितरण (,000 रू० में)	16	160	10301180

नोट – सहकारी कृषि एवं ग्राम्य विकास बैंक में उत्तराखण्ड राज्य सहकारी बैंक की संख्या अंकित है।

VI-उद्योग

तालिका 35

जनपद में औद्योगिकीकरण की प्रगति

क्र०सं०	मद	2012_13	2013_14	2014_15
1	2	3	4	5
1	पंजीकृत कारखाना	4	6	2
2	कार्यरत कारखाना	150	154	156
3	कारखाने जिनसे रिटर्न प्राप्त हुये	22	32	30
4	औसत दैनिक कार्यरत श्रमिक एवं कर्मचारियों की संख्या	7770	6503	5762
5	उत्पादन मूल्य (हजार रू०)	--	--	--

तालिका 36

विभिन्न प्रकार की संस्थाओं के अधीन कार्यशील औद्योगिक इकाइयों की संख्या

(31 मार्च 2015 की स्थिति)

क्र० सं०	संस्थाओं का नाम	चालित					
		पंचायत द्वारा	क्षेत्र समिति द्वारा	औद्योगिक सहकारी समिति द्वारा	पंजीकृत संस्थाओं द्वारा	व्यक्तिगत उद्योगपतियों द्वारा	कुल योग
1	2	3	4	5	6	7	
1	खादी उद्योग	--	--	2	2	--	4
2	खादी ग्रामोद्योग द्वारा प्रवर्तित ग्रामीण उद्योग	--	--	--	--	315	315
3	लघु उद्योग इकाइयाँ						
3.1	इंजीनियरिंग	--	--	--	--	298	298
3.2	रासायनिक	--	--	--	--	69	69
3.3	विधायन	--	--	--	--	566	566
3.4	हथकरघा	--	--	--	--	5	5
3.5	रेशम	--	--	--	--	--	--
3.6	नारियल की जटा	--	--	--	--	--	--
3.7	हस्तशिल्प	--	--	--	--	6	6
3.8	अन्य	--	--	--	--	2141	2141
4	योग (1+2)	--	--	2	2	315	319
5	योग (3.1 से 3.8)	--	--	--	--	3085	3085
6	कार्यरत व्यक्तियों की संख्या (1+2में)	--	--	18	19	826	863
7	लघु उद्योग इकाइयों में कार्यरत व्यक्ति (3.1 से 3.8)	--	--	--	--	13227	13227
8	ग्रामीण एवं लघु उद्योग इकाइयों में कार्यरत व्यक्तियों की संख्या (6+7)	--	--	18	19	14053	14090

तालिका 36.1

जनपद में पंजीकृत कारखाने लघु औद्योगिक इकाईयां, खादी ग्रामोद्योग इकाईयां एवं उनमें कार्यरत व्यक्ति

वर्ष/विकास खण्ड	पंजीकृत कारखाने		लघु औद्योगिक इकाईयां		खादी ग्रामोद्योग इकाईयां	
	कारखानों की संख्या	कार्यरत व्यक्ति	इकाईयों की संख्या	कार्यरत व्यक्ति	इकाईयों की संख्या	कार्यरत व्यक्ति
1	2	3	4	5	6	7
2012-13	150	7770	2122	9440	224	596
2013-14	154	6503	2880	12349	288	1532
2014-15	156	5762	3085	13227	319	863
विकास खण्डवार 2014-15						
रामनगर	17	224	390	1948	23	68
कोटाबाग	--	--	387	1831	7	20
रामगढ	1	27	162	480	4	12
भीमताल	35	936	302	1406	22	55
बेतालघाट	--	--	58	225	15	44
धारी	--	--	53	116	5	10
ओखलकाण्डा	--	--	54	208	4	11
हल्द्वानी	48	3875	207	1307	239	643
योग ग्रामीण	101	5062	1613	7521	319	863
नगरीय	55	700	1472	5706	--	--
योग जनपद	156	5762	3085	13227	319	863

तालिका 37

जनपद में औद्योगिक आस्थान

क्र०सं०	मद	2012_13	2013_14	2014_15
1	2	3	4	5
1	आस्थानों की संख्या	2	2	2
2	शेडों की संख्या			
2.1	आवंटित	12	12	12
2.2	कार्यरत	6	6	8
3	प्लॉटों की संख्या			
3.1	आवंटित	7	13	11
3.2	कार्यरत	7	13	11
4	रोजगार में लगे व्यक्तियों की औसत संख्या	18	18	8
5	उत्पादन का मूल्य (,000 रु० में)	72	72	1200

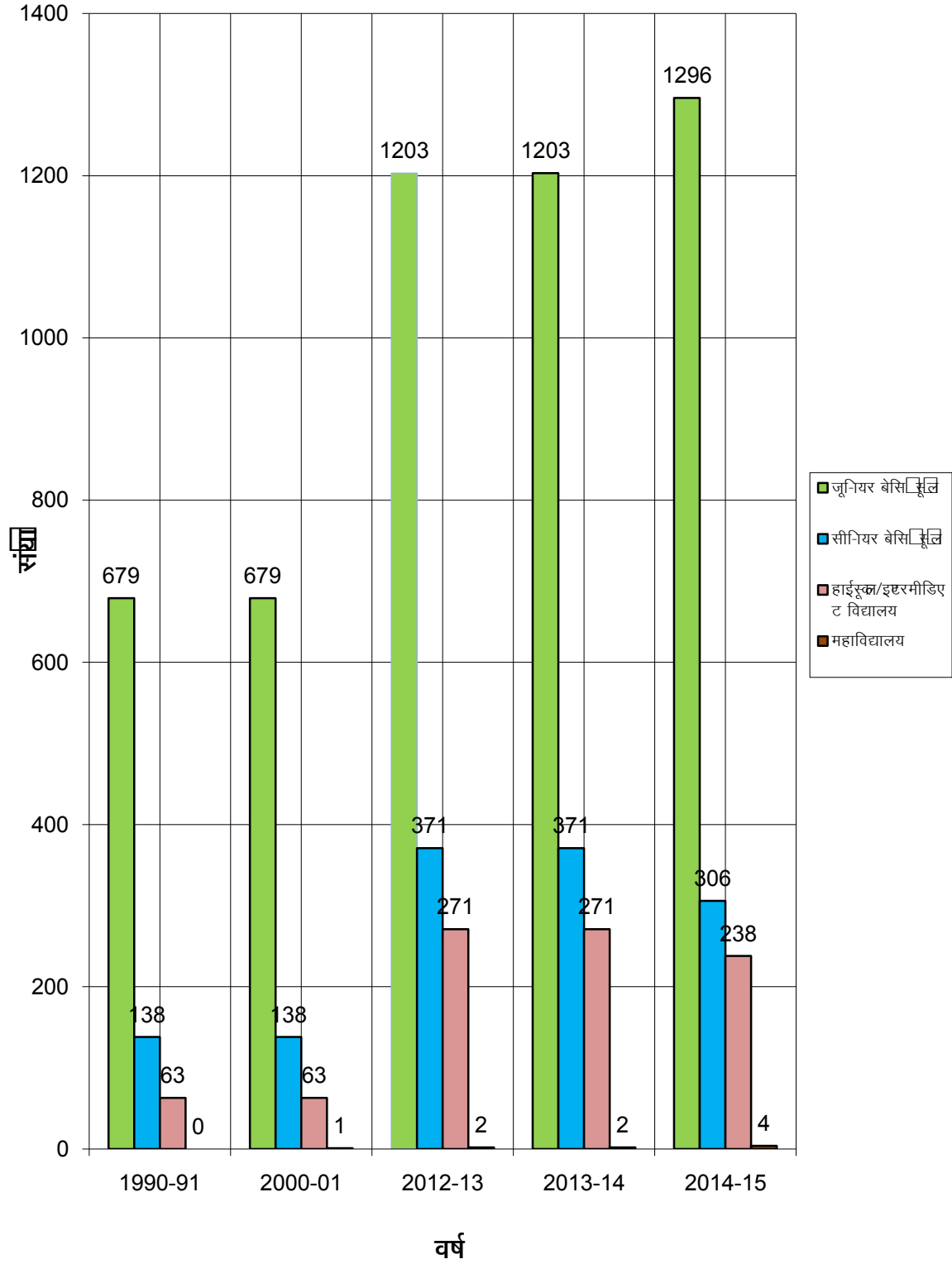
VII-सामान्य शिक्षा एवं समाज शिक्षा

तालिका 38

जनपद में विकास खण्डवार मान्यता प्राप्त शिक्षण संस्थाओं की संख्या

वर्ष/ विकासखण्ड	जूनियर बेसिक स्कूल	सीनियर बेसिक स्कूल		हायर सेकैण्ड्री स्कूल		महाविद्यालय		स्नातकोत्तर विद्यालय	
		कुल	बालिका	कुल	बालिका	कुल	बालिका	कुल	बालिका
1	2	3	4	5	6	7	8	9	10
2012-13	1203	371	109	271	50	2	1	2	--
2013-14	1203	371	109	271	50	2	1	2	--
2014-15	1296	306	45	238	38	4	1	2	--
विकास खण्डवार 2014-15									
रामनगर	189	47	9	40	5	--	--	--	--
कोटाबाग	102	19	3	22	2	1	--	--	--
रामगढ	122	24	6	22	2	--	--	--	--
भीमताल	133	38	10	24	--	--	--	--	--
बेतालघाट	134	31	3	19	1	1	--	--	--
धारी	83	19	2	11	1	1	--	--	--
ओखलकाण्डा	167	38	4	26	1	--	--	--	--
हल्द्वानी	271	33	8	47	14	--	--	--	--
योग ग्रामीण	1201	249	45	211	26	3	--	--	--
नगरीय	95	57	--	27	12	1	1	2	--
योग जनपद	1296	306	45	238	38	4	1	2	--

जनपद में शैक्षिक संस्थाओं की कुल संख्या



तालिका 39

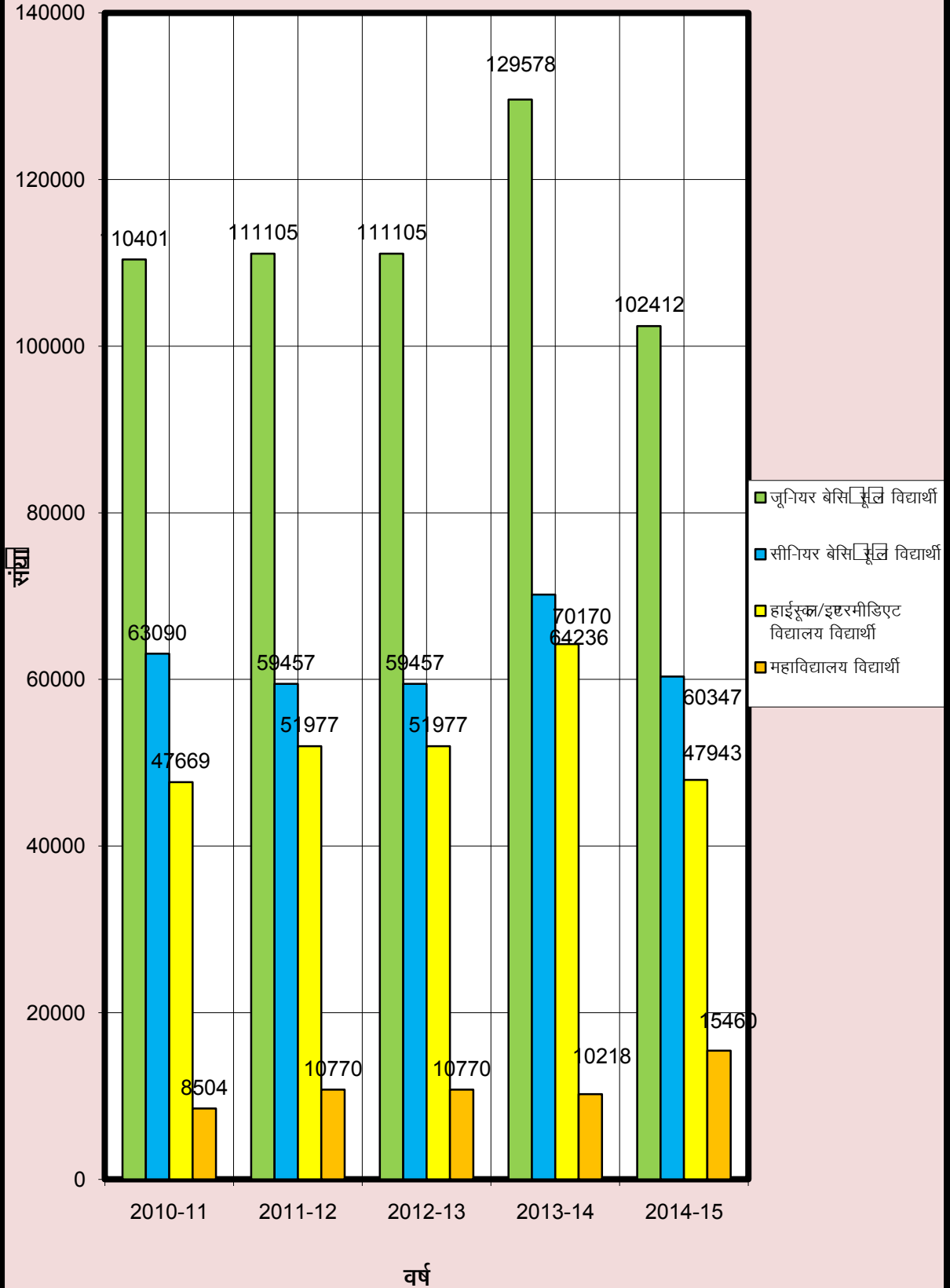
जनपद में विकास खण्डवार मान्यता प्राप्त शिक्षा संस्थाओं से स्तरवार विद्यार्थी संख्या

वर्ष/विकासखण्ड	कक्षा 1 से 5 तक				कक्षा 6 से 8 तक	
	छात्र		छात्राये		छात्र	
	कुल	अनु0जा0/ जनजाति	कुल	अनु0जा0/ जनजाति	कुल	अनु0जा0/ जनजाति
1	2	3	4	5	6	7
2012-13	62254	14460	57001	14096	33855	11254
2013-14	68060	15182	61518	14443	36812	11564
2014-15	51886	11978	50526	20916	28924	7139
विकास खण्डवार 2014-15						
रामनगर	8002	2637	7215	2589	3798	1318
कोटाबाग	1733	446	1635	424	1111	288
रामगढ	1698	798	1902	780	1448	603
भीमताल	2188	532	1951	547	1481	338
बेतालघाट	1650	639	1689	609	1171	483
धारी	1990	923	1773	823	1001	452
ओखलकाण्डा	2951	734	2926	724	1634	379
हल्द्वानी	9424	1783	11805	1789	4649	937
योग ग्रामीण	29636	8492	30896	8285	16293	4798
नगरीय	22250	3486	19630	12631	12631	2341
योग जनपद	51886	11978	50526	20916	28924	7139

तालिका-39 क्रमशः 39/2

वर्ष/विकासखण्ड	कक्षा 6 से 8 तक		कक्षा 9 से 12 तक			
	छात्राये		छात्र		छात्राये	
	कुल	अनु0जा0/ जनजाति	कुल	अनु0जा0/ जनजाति	कुल	अनु0जा0/ जनजाति
1	8	9	10	11	12	13
2012-13	29248	6846	32748	6859	29227	7276
2013-14	31358	6896	32666	7967	31570	7925
2014-15	31423	10404	22615	6942	25328	7377
विकास खण्डवार 2014-15						
रामनगर	4570	1636	2666	389	2120	813
कोटाबाग	1890	612	1556	402	1281	703
रामगढ	2078	897	1606	315	1239	640
भीमताल	1948	357	1435	215	1331	239
बेतालघाट	2113	919	1684	436	1575	738
धारी	1885	803	1099	476	1274	394
ओखलकाण्डा	2819	1124	1861	405	1550	439
हल्द्वानी	7994	1494	4350	2067	8247	995
योग ग्रामीण	25297	7842	16257	4705	18617	4961
नगरीय	6126	2562	6358	2237	6711	2416
योग जनपद	31423	10404	22615	6942	25328	7377

जनपद में कुल छात्रों की संख्या



तालिका-39 क्रमशः 39/3

वर्ष/विकास खण्ड	डिग्री कक्षा में				स्नातकोत्तर कक्षा में			
	छात्र		छात्रार्थे		छात्र		छात्रार्थे	
	कुल	अनु0जा0/ अनु0जनजाति	कुल	अनु0जा0/ अनु0जनजाति	कुल	अनु0जा0/ अनु0जनजाति	कुल	अनु0जा0/ अनु0जनजाति
1	14	15	16	17	18	19	20	21
2012-13	5802	629	4438	803	1060	952	858	78
2013-14	5802	617	4416	803	1060	952	858	78
2014-15	6103	940	9357	1576	810	211	1356	237
विकास खण्डवार 2014-15								
रामनगर	--	--	--	--	--	--	--	--
कोटाबाग	59	3	77	6	--	--	--	--
रामगढ	--	--	--	--	--	--	--	--
भीमताल	--	--	--	--	--	--	--	--
बेतालघाट	8	1	66	12	--	--	--	--
धारी	75	36	120	24	--	--	--	--
ओखलकाण्डा	--	--	--	--	--	--	--	--
हल्द्वानी	--	--	--	--	--	--	--	--
योग ग्रामीण	142	40	263	42	--	--	--	--
नगरीय	5961	900	9094	1534	810	211	1356	237
योग जनपद	6103	940	9357	1576	810	211	1356	237

तालिका 40

जनपद में विकास खण्डवार मान्यता प्राप्त शिक्षा संस्थाओं में शिक्षक संख्या

वर्ष/विकासखण्ड	जूनियर बेसिक स्कूल		सीनियर बेसिक स्कूल		हायर सेकेण्डरी स्कूल	
	कुल	स्त्रियां	कुल	स्त्रियां	कुल	स्त्रियां
1	2	3	4	5	6	7
2012-13	3991	2730	2185	1290	3498	1561
2013-14	3991	2730	2185	1290	3498	1561
2014-15	4377	3200	1279	644	5212	2594
विकास खण्डवार 2014-15						
रामनगर	732	520	184	87	570	232
कोटाबाग	269	176	82	34	341	116
रामगढ	305	195	72	26	322	102
भीमताल	426	348	137	74	956	496
बेतालघाट	277	166	94	31	244	58
धारी	184	109	57	25	156	52
ओखलकाण्डा	323	114	91	11	203	46
हल्द्वानी	1130	951	391	247	1285	780
योग ग्रामीण	3646	2579	1108	535	4077	1882
नगरीय	731	621	171	109	1135	712
योग जनपद	4377	3200	1279	644	5212	2594

तालिका-40 क्रमशः 40/2

वर्ष/विकासखण्ड	महा विद्यालय		स्नातकोत्तर विद्यालय	
	कुल	स्त्रियां	कुल	स्त्रियां
1	8	9	10	11
2012-13	409	291	246	105
2013-14	409	291	246	105
2014-15	25	13	123	51
विकास खण्डवार 2014-15				
रामनगर	--	--	--	--
कोटाबाग	5	1	--	--
रामगढ	--	--	--	--
भीमताल	--	--	--	--
बेतालघाट	--	--	--	--
धारी	5	3	--	--
ओखलकाण्डा	--	--	--	--
हल्द्वानी	--	--	--	--
योग ग्रामीण	10	4	--	--
नगरीय	15	9	123	51
योग जनपद	25	13	123	51

तालिका 41

जनपद में प्राविधिक शिक्षण संस्थान, औद्योगिक प्रशिक्षण संस्थान, शिक्षक प्रशिक्षण संस्थान तथा उनमें भर्ती

वर्ष/विकासखण्ड	प्राविधिक शिक्षण संस्थान (पोलिटेक्निक)			औद्योगिक प्रशिक्षण संस्थान			शिक्षण प्रशिक्षण संस्थान		
	संख्या	सीटों की संख्या	भर्ती	संख्या	सीटों की संख्या	भर्ती	संख्या	सीटों की संख्या	भर्ती
1	2	3	4	5	6	7	8	9	10
2012-13	3	1205	1190	8	874	734	1	200	185
2013-14	3	1200	1120	8	896	745	1	70	68
2014-15	5	1772	1330	13	1464	1283	1	50	46
विकास खण्डवार 2014-15									
रामनगर	1	52	42	2	234	222	--	--	--
कोटाबाग	2	486	339	1	32	24	--	--	--
रामगढ	--	--	--	1	68	41	--	--	--
भीमताल	1	26	24	2	104	81	--	--	--
बेतालघाट	--	--	--	1	112	94	--	--	--
धारी	--	--	--	1	140	114	--	--	--
ओखलकाण्डा	--	--	--	1	48	50	--	--	--
हल्द्वानी	--	--	--	3	524	515	--	--	--
योग ग्रामीण	4	564	405	12	1262	1141	--	--	--
नगरीय	1	1208	925	1	202	142	1	50	46
योग जनपद	5	1772	1330	13	1464	1283	1	50	46

तालिका 42

जनपद में समाज शिक्षा तथा महिला एवं बाल कल्याण

क्र०सं०	मद	2012_13	2013_14	2014_15
1	2	3	4	5
1	अनौपचारिक शिक्षा केन्द्रों की संख्या	--	--	--
2	बालवाड़ी आंगनवाड़ी केन्द्रों की संख्या	1361	1416	1416
3	युवा संगठनों की संख्या	462	462	148
4	महिला मंगल दलों की संख्या	462	462	148

नोट - विभाग द्वारा निष्क्रिय दलों को पुनः नये सिरे से गठन/सम्बद्धीकरण के कारण कमी होने का तथ्य दिया गया।

VIII-सार्वजनिक स्वास्थ्य एवं परिवार कल्याण

तालिका 43

जनपद में एलोपैथिक चिकित्सालय एवं औषधालय(संख्या)

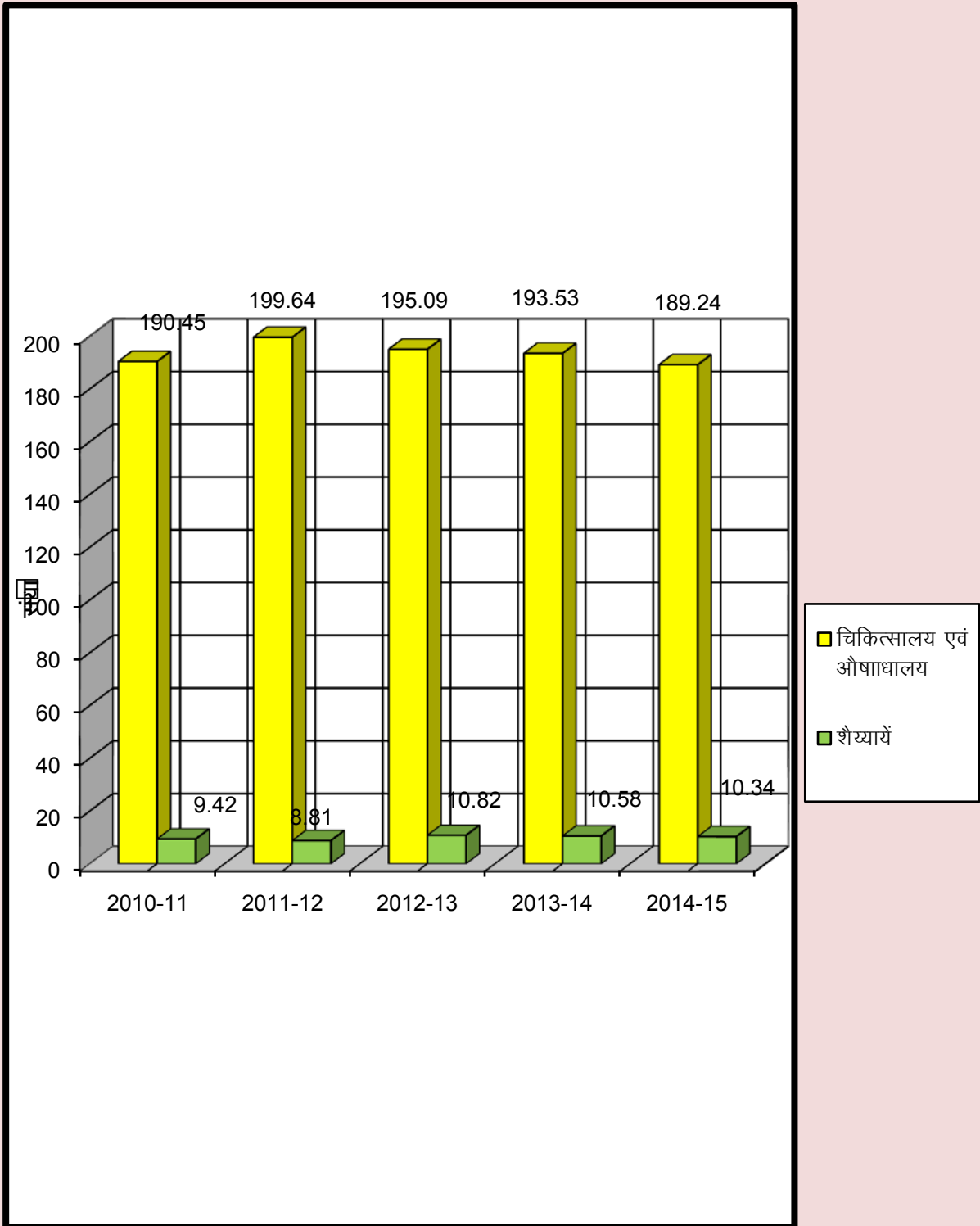
क्र०सं०	मद	2012_13	2013_14	2014_15
1	2	3	4	5
1	राजकीय सार्वजनिक	67	67	67
2	राजकीय विशेष			
2.1	क्षय	2	2	2
2.2	कुष्ठ	--	--	--
2.3	संक्रामक रोग	--	--	--
3	स्थानीय निकाय	1	1	1
4	सहायता प्राप्त निजी	2	2	2
5	असहायता प्राप्त निजी	36	36	36
6	आर्थिक सहायता प्राप्त	--	--	--
	योग	108	108	108

तालिका 44

जनपद में विकास खण्डवार एलोपैथिक चिकित्सा सेवा

वर्ष/विकासखण्ड	एलोपैथिक चिकित्सालय/ औषधालय संख्या	प्राथमिक स्वास्थ्य केन्द्र संख्या	समस्त उपलब्ध शैय्याओं की संख्या	समस्त में कर्मचारी		
				डॉक्टर	पैरा मेडिकल	अन्य
1	2	3	4	5	6	7
2012-13	67	19	1949	367	919	623
2013-14	82	18	1976	335	1010	514
2014-15	82	18	1976	335	1010	514
विकास खण्डवार 2014-15						
रामनगर	3	3	24	8	46	15
कोटाबाग	3	--	42	11	32	14
रामगढ़	8	--	48	12	39	22
भीमताल	6	1	464	11	136	162
बेतालघाट	4	1	80	24	85	19
धारी	3	1	42	5	16	8
ओखलकाण्डा	4	2	24	8	28	15
हल्द्वानी	2	6	32	10	49	20
योग ग्रामीण	33	14	756	89	431	275
नगरीय	49	4	1220	246	579	239
योग जनपद	82	18	1976	335	1010	514

प्रतिलाख जनसंख्या पर एलोपैथिक चिकित्सालय, औषधालय एवं शैय्याओं की संख्या



वर्ष

तालिका 45

जनपद में विकास खण्डवार आयुर्वेदिक, यूनानी और होम्योपैथिक चिकित्सा सेवा (संख्या)

वर्ष/विकासखण्ड	आयुर्वेदिक			यूनानी			होम्योपैथिक		
	चिकित्सालय एवं औषधालय	उपलब्ध शैख्याओं की संख्या	डॉक्टरों की संख्या	चिकित्सालय एवं औषधालय	उपलब्ध शैख्याओं की संख्या	डॉक्टरों की संख्या	चिकित्सालय एवं औषधालय	उपलब्ध शैख्याओं की संख्या	डॉक्टरों की संख्या
1	2	3	4	5	6	7	8	9	10
2012-13	39	112	34	--	--	--	11	9	8
2013-14	39	112	34	--	--	--	11	9	8
2014-15	36	116	36	--	--	--	14	--	14
विकास खण्डवार 2014-15									
रामनगर	2	8	2	--	--	--	1	--	1
कोटाबाग	3	4	3	--	--	--	1	--	1
रामगढ	2	8	2	--	--	--	1	--	--
भीमताल	5	12	5	--	--	--	1	--	1
बेतालघाट	4	12	4	--	--	--	1	--	1
धारी	5	20	5	--	--	--	1	--	1
ओखलकाण्डा	6	24	6	--	--	--	1	--	1
हल्द्वानी	6	20	6	--	--	--	3	--	4
योग ग्रामीण	33	108	33	--	--	--	10	--	10
नगरीय	3	8	3	--	--	--	4	--	4
योग जनपद	36	116	36	--	--	--	14	--	14

नोट - विभाग द्वारा होम्योपैथिक चिकित्सालयों में शैख्याएँ उपलब्ध नहीं होने का तथ्य दिया गया।

तालिका 46

जनपद में विकास खण्डवार सामुदायिक स्वास्थ्य केन्द्र तथा परिवार एवं मातृ शिशु कल्याण केन्द्र/उपकेन्द्र

वर्ष/विकासखण्ड	सामुदायिक स्वास्थ्य केन्द्र संख्या	परिवार एवं मातृशिशु कल्याण केन्द्र	परिवार एवं मातृशिशु कल्याण उपकेन्द्र
1	2	3	4
2012-13	8	--	143
2013-14	8	--	136
2014-15	8	6	136
विकास खण्डवार 2014-15			
रामनगर	--	1	18
कोटाबाग	1	--	16
रामगढ	2	1	14
भीमताल	--	1	18
बेतालघाट	2	1	16
धारी	--	--	12
ओखलकाण्डा	--	1	19
हल्द्वानी	--	1	21
योग ग्रामीण	5	6	134
नगरीय	3	--	2
योग जनपद	8	6	136

IX-विद्युत

तालिका 47

जनपद में विभिन्न कार्यों में विद्युत उपभोग(हजार किलोवाट घण्टा)

क्र०सं०	मद	2012_13	2013_14	2014_15
1	2	3	4	5
1	घरेलू प्रकाश एवं लघु विद्युत शक्ति	209112	243410	270040
2	वाणिज्यिक प्रकाश एवं लघु विद्युत शक्ति	99917	204118	117222
3	औद्योगिक विद्युत शक्ति	112597	136420	88241
4	सार्वजनिक प्रकाश व्यवस्था	5022	3510	39054
5	रेल/टैक्शन	--	--	2213
6	कृषि विद्युत शक्ति	55109	52879	10967
7	सार्वजनिक जलकल एवं मल प्रवाहर उर्ध्वन व्यवस्था/अन्य	41493	37437	52500
	योग	523250	677774	580237

तालिका 48

जनपद में विकास खण्डवार विद्युतीकरण ग्राम, नगर एवं अनुसूचित जाति बस्तियां

वर्ष/विकासखण्ड	विद्युतीकृत ग्राम	विद्युतीकरण अनु०जाति बस्तियों की संख्या	विद्युतीकरण से असेवित अनु०जाति बस्तियों की संख्या	उर्जीकृत/निजी नलकूप/पम्प सेटों की संख्या
1	2	3	4	5
2012-13	1050	764	36	423
2013-14	1050	792	36	436
2014-15	1052	--	48	887
विकास खण्डवार 2014-15				
रामनगर	136	--	1	414
कोटाबाग	166	--	4	271
रामगढ	123	--	1	--
भीमताल	108	--	8	--
बेतालघाट	128	--	10	--
धारी	46	--	8	--
ओखलकाण्डा	106	--	16	--
हल्द्वानी	239	--	--	202
योग ग्रामीण	1052	--	48	887
वन	--	--	--	--
नगरीय	--	--	--	--
योग जनपद	1052	--	48	887

नोट - विभाग द्वारा विद्युतीकरण अनु०जाति बस्तियों की संख्या ज्ञात नहीं होने का तथ्य दिया।

X-परिवहन एवं संचार

तालिका 49

जनपद में पक्की सड़कों की लम्बाई (कि०मी०)

क्र०सं०	मद	2012_13	2013_14	2014_15
1	2	3	4	5
1	लोक निर्माण विभाग के अन्तर्गत			
1.1	राष्ट्रीय राजमार्ग	148	148	148
1.2	प्रादेशिक राजमार्ग	315	315	314.895
1.3	मुख्य जिला सड़कें	198	198	189.69
1.4	अन्य जिला तथा ग्रामीण सड़कें	1720	1720	1936.887
	योग	2381	2381	2589.472
2	स्थानीय निकायों के अन्तर्गत			
2.1	जिला पंचायत	292	292	291.91
2.2	नगर निगम/न०पा०प०परि०/नगर पंचायत/केण्ट	218	218	178
	योग	510	510	469.91
3	अन्य विभागों के अन्तर्गत			
3.1	सिंचाई विभाग	31	31	138.451
3.2	गन्ना विभाग	40	40	41.7
3.3	वन विभाग	767	767	677.84
3.4	डी०जी०बी०आर० (कि०मी०)	--	--	--
3.5	अन्य विभाग	181	181	--
	योग	1019	1019	857.991
	योग	3910	3910	3917.373

तालिका 50

जनपद में विकास खण्डवार पक्की सड़कों की लम्बाई (कि०मी०)

वर्ष/विकासखण्ड	पक्की सड़कों की लम्बाई		सब ऋतु योग्य सड़कों से जुड़े ग्रामों की संख्या (जनसंख्यावार)		
	कुल	लो०नि०वि०	1000 से कम वाले ग्राम	1000 से 1499 वाले ग्राम	1500 से अधिक वाले ग्राम
1	2	3	4	5	6
2012-13	3910	2381	928	51	34
2013-14	3910	2381	928	51	33
2014-15	3917.37	2657.99	928	51	33
विकास खण्डवार 2014-15					
रामनगर	655	349.97	109	7	5
कोटाबाग	440.37	176.94	148	6	3
रामगढ़	318	275.66	115	4	2
भीमताल	410	290.41	93	6	2
बेतालघाट	290	209.19	124	3	--
धारी	270	145.19	35	6	1
ओखलकाण्डा	331	272.92	99	4	1
हल्दानी	860	763.71	205	15	19
योग ग्रामीण	3574.37	2483.99	928	51	33
नगरीय	343	174	--	--	--
योग जनपद	3917.37	2657.99	928	51	33

तालिका 51

जनपद में विकास खण्डवार यातायात एवं संचार सेवार्ये (संख्या)

वर्ष/विकासखण्ड	डाकघर	तारघर / टेलीग्राफ /टेलीप्रिटर	पी0सी0ओ0	टेलीफोन	रेलवे स्टेशन/हाल्ट	बस, टैक्सी, टैम्पो स्टेशन/स्टाप
1	2	3	4	5	6	7
2012-13	168	--	1603	81815	6	815
2013-14	168	--	715	81815	6	815
2014-15	159	--	529	16308	6	815
विकास खण्डवार 2014-15						
रामनगर	8	--	83	514	--	151
कोटाबाग	18	--	68	193	--	98
रामगढ	18	--	21	310	--	89
भीमताल	27	--	30	439	--	72
बेतालघाट	16	--	28	152	--	83
धारी	11	--	2	43	--	27
ओखलकाण्डा	23	--	5	22	--	33
हल्द्वानी	21	--	54	617	--	250
योग ग्रामीण	142	--	291	2290	--	803
नगरीय	17	--	238	14018	6	12
योग जनपद	159	--	529	16308	6	815

XI-संस्थागत वित्त

तालिका 52

जनपद में विकास खण्डवार अनुसूचित व्यवसायिक बैंक तथा ग्रामीण बैंक शाखाओं की संख्या

वर्ष/विकासखण्ड	राष्ट्रीयकृत बैंक शाखायें	क्षेत्रीय ग्रामीण बैंक शाखायें	अन्य गैर राष्ट्रीयकृत बैंक शाखायें
1	2	3	4
2012-13	92	22	20
2013-14	107	29	26
2014-15	126	30	52
विकास खण्डवार 2014-15			
रामनगर	9	3	2
कोटाबाग	5	1	--
रामगढ	2	2	--
भीमताल	6	4	7
बेतालघाट	4	--	--
धारी	3	2	--
ओखलकाण्डा	3	1	--
हल्द्वानी	9	7	--
योग ग्रामीण	41	20	9
नगरीय	85	10	43
योग जनपद	126	30	52

तालिका 53

जनपद में व्यवसायिक बैंकों में जमा धनराशि एवं ऋण वितरण (हजार रुपये)

क्र०सं०	मद	2012_13	2013_14	2014_15
1	2	3	4	5
1	जमा धनराशि	67452100	75836500	78174500
2	कुल ऋण वितरण	30408800	35874800	33342800
3	जमा धनराशि में ऋण वितरण का प्रतिशत	45.08	47.31	42.651
4	प्राथमिकता क्षेत्र में ऋण वितरण			
4.1	कृषि तथा कृषि सम्बन्धित कार्य	4865100	5895200	9949600
4.2	लघु उद्योग	4557800	6116800	7842500
4.3	अन्य	9064800	12565100	12673200
	योग (4.1 - 4.3)	18487700	24577100	30465300

XII-जल सम्पूर्ति

तालिका 54

जनपद में विकास खण्डवार ग्रामों में पेयजल सुविधा की स्थिति

वर्ष/विकासखण्ड	नल/हैण्डपम्प इण्डिया मार्क-2 लगाकर जल सम्पूर्ति के अन्तर्गत ग्रामों की संख्या			सामान्य प्रयोग में लाये जा रहे श्रोतों के अनुसार ग्रामों की संख्या		
	पूर्णतः आच्छादित	आंशिक आच्छादित	लाभान्वित जनसंख्या	कुआँ	हैण्डपम्प	
1	2	3	4	5	6	7
2012-13	1043	7	418123	--	--	1050
2013-14	1043	7	418123	--	--	1050
2014-15	1045	7	418123	--	--	1052
विकास खण्डवार 2014-15						
रामनगर	136	--	70841	--	--	136
कोटाबाग	166	--	40551	--	--	166
रामगढ	123	--	37012	--	--	123
भीमताल	108	--	48501	--	--	108
बेतालघाट	124	4	40007	--	--	128
धारी	46	--	26213	--	--	46
ओखलकाण्डा	103	3	43218	--	--	106
हल्द्वानी	239	--	111780	--	--	239
योग ग्रामीण	1045	7	418123	--	--	1052
नगरीय	--	--	--	--	--	--
योग जनपद	1045	7	418123	--	--	1052

तालिका-54 क्रमशः 54/2

वर्ष/विकासखण्ड	सामान्य प्रयोग में लाये जा रहे श्रोतों के अनुसार ग्रामों की संख्या			नल/हैण्डपम्प इण्डिया मार्क-2 द्वारा पेयजल पूर्ति से असेवित अनु0जा0 बस्तियों की संख्या	पेयजल सुविधा हेतु अभावग्रस्त ग्रामों की संख्या (जल निगम से)
	डिग्गी	अन्य	योग		
1	8	9	10	11	12
2012-13	--	--	1050	--	--
2013-14	--	--	1050	--	--
2014-15	--	--	1052	--	--
विकास खण्डवार 2014-15					
रामनगर	--	--	136	--	--
कोटाबाग	--	--	166	--	--
रामगढ	--	--	123	--	--
भीमताल	--	--	108	--	--
बेतालघाट	--	--	128	--	--
धारी	--	--	46	--	--
ओखलकाण्डा	--	--	106	--	--
हल्द्वानी	--	--	239	--	--
योग ग्रामीण	--	--	1052	--	--
नगरीय	--	--	--	--	--
योग जनपद	--	--	1052	--	--

XIII-पंचायतराज

तालिका 55

जनपद में विकास खण्डवार ग्राम पंचायत, ग्रामसभा एवं पंचायतघर

वर्ष/विकासखण्ड	न्याय पंचायत की संख्या	ग्राम पंचायत की संख्या	पंचायत घर संख्या
1	2	3	4
2012-13	44	460	315
2013-14	44	511	321
2014-15	44	511	317
विकास खण्डवार 2014-15			
रामनगर	4	53	36
कोटाबाग	6	56	31
रामगढ	6	60	43
भीमताल	7	65	45
बेतालघाट	6	77	54
धारी	3	37	12
ओखलकाण्डा	6	79	59
हल्दानी	6	84	37
योग ग्रामीण	44	511	317
नगरीय	--	--	--
योग जनपद	44	511	317

तालिका 56

ग्राम पंचायत की आय

क्र०सं०	मद	आय (रु० में)		
		2012_13	2013_14	2014_15
1	2	3	4	5
1	ग्राम पंचायत की आय			
1.1	करों से	255719	313460	102200
1.2	राज्य सरकार के अनुदान से	68410000	75208000	57238000
1.3	क्षेत्र पंचायत/जिला पंचायत के विशिष्ट कार्यक्रमों के लिये प्राप्त धनराशि	104900000	45394520	--
1.4	निर्माण की गई सम्पत्ति से	--	--	--
1.5	अन्य स्रोतों से	--	--	334440000
	योग	173565719	120915980	391780200

XIV-भाव

तालिका 57

जनपद में माहवार ग्रामीण फुटकर भाव वर्ष 2014-15

वर्ष/माह	गेहूँ (प्रति कि०)	चावल (प्रति कि०)	मक्का (प्रति कि०)	ज्वार (प्रति कि०)	बाजरा (प्रति कि०)	अरहर (प्रति कि०)	चना (प्रति कि०)
1	2	3	4	5	6	7	8
जुलाई, 2014	17.00	22.00	--	--	--	76.00	55.00
अगस्त, 2014	17.00	22.00	--	--	--	76.00	55.00
सितम्बर, 2014	17.00	22.00	--	--	--	80.00	55.00
अक्टूबर, 2014	17.00	24.00	--	--	--	75.00	55.00
नवम्बर, 2014	17.00	24.00	--	--	--	75.00	55.00
दिसम्बर, 2014	17.00	24.00	--	--	--	80.00	55.00
जनवरी, 2015	17.00	24.00	--	--	--	80.00	55.00
फरवरी, 2015	17.00	24.00	--	--	--	80.00	55.00
मार्च, 2015	20.00	28.00	--	--	--	96.00	65.00
अप्रैल, 2015	20.00	28.00	--	--	--	96.00	65.00
मई, 2015	17.00	26.00	--	--	--	100.00	55.00
जून, 2015	17.00	26.00	--	--	--	85.00	55.00
वार्षिक औसत	17.50	24.50	--	--	--	83.25	56.67

तालिका-57 क्रमशः

57/2

वर्ष/माह	मूँग (प्रति कि०)	उर्द (प्रति कि०)	गुड़ (प्रति कि०)	चीनी (प्रति कि०)	प्याज (प्रति कि०)	आलू (प्रति कि०)	दूध (प्रति कि०)
1	9	10	11	12	13	14	15
जुलाई, 2014	72.00	60.00	40.00	38.00	30.00	25.00	32.00
अगस्त, 2014	72.00	60.00	40.00	38.00	30.00	25.00	32.00
सितम्बर, 2014	72.00	60.00	40.00	38.00	30.00	35.00	32.00
अक्टूबर, 2014	85.00	70.00	40.00	37.00	35.00	40.00	38.00
नवम्बर, 2014	85.00	70.00	40.00	37.00	35.00	40.00	38.00
दिसम्बर, 2014	85.00	70.00	40.00	42.00	25.00	15.00	38.00
जनवरी, 2015	85.00	70.00	40.00	42.00	25.00	15.00	38.00
फरवरी, 2015	85.00	70.00	40.00	42.00	25.00	15.00	38.00
मार्च, 2015	85.00	75.00	40.00	42.00	25.00	15.00	38.00
अप्रैल, 2015	85.00	75.00	40.00	42.00	25.00	15.00	38.00
मई, 2015	115.00	85.00	40.00	30.00	25.00	10.00	38.00
जून, 2015	85.00	70.00	35.00	36.00	20.00	20.00	38.00
वार्षिक औसत	84.25	69.58	39.58	38.67	27.50	22.50	36.50

तालिका-57 क्रमशः

57/3

वर्ष/माह	देशी घी (प्रति कि०)	सरसों का तेल (प्रति कि०)	वनस्पति घी (प्रति कि०)	माँस बकरा (प्रति कि०)	अण्डा (प्रत्येक)	जलाने की लकड़ी (प्रति कु०)
1	16	17	18	19	20	21
जुलाई, 2014	342.00	106.00	90.00	340.00	4.50	160.00
अगस्त, 2014	342.00	106.00	90.00	340.00	4.50	160.00
सितम्बर, 2014	342.00	96.00	90.00	340.00	4.50	160.00
अक्टूबर, 2014	342.00	90.00	90.00	340.00	5.00	160.00
नवम्बर, 2014	342.00	90.00	90.00	340.00	5.00	160.00
दिसम्बर, 2014	342.00	90.00	90.00	340.00	5.00	160.00
जनवरी, 2015	342.00	90.00	90.00	340.00	5.00	160.00
फरवरी, 2015	342.00	90.00	90.00	340.00	5.00	160.00
मार्च, 2015	400.00	90.00	90.00	340.00	5.00	160.00
अप्रैल, 2015	400.00	90.00	90.00	340.00	4.00	160.00
मई, 2015	380.00	92.00	90.00	360.00	5.00	160.00
जून, 2015	375.00	90.00	75.00	360.00	4.00	--
वार्षिक औसत	357.58	93.33	88.75	343.33	4.71	146.67

तालिका 58

जनपद में माहवार जिला केन्द्र के नगरीय फुटकर भाव वर्ष 2014-15

वर्ष/माह	गेहूँ (प्रति कि०)	चना (प्रति कि०)	चावल (प्रति कि०)	अरहर (प्रति कि०)	मूँग (प्रत्येक)	उरद (प्रति कु०)
1	2	3	4	5	6	7
जुलाई, 2014	20.00	60.00	26.00	76.00	76.00	82.00
अगस्त, 2014	20.00	60.00	26.00	76.00	76.00	82.00
सितम्बर, 2014	20.00	50.00	26.00	80.00	76.00	82.00
अक्टूबर, 2014	20.00	50.00	26.00	80.00	76.00	70.00
नवम्बर, 2014	20.00	50.00	26.00	80.00	76.00	70.00
दिसम्बर, 2014	20.00	50.00	26.00	80.00	76.00	70.00
जनवरी, 2015	20.00	50.00	26.00	80.00	76.00	70.00
फरवरी, 2015	20.00	50.00	26.00	85.00	76.00	70.00
मार्च, 2015	20.00	55.00	28.00	96.00	80.00	80.00
अप्रैल, 2015	20.00	55.00	26.00	100.00	90.00	90.00
मई, 2015	20.00	60.00	25.00	110.00	115.00	110.00
जून, 2015	20.00	60.00	25.00	110.00	115.00	110.00
वार्षिक औसत	20.00	54.17	26.00	87.75	84.00	82.17

तालिका-58 क्रमशः

58/2

वर्ष/माह	प्याज (प्रति कि०)	आलू (प्रति कि०)	सरसों का तेल (प्रति कि०)	माँस (प्रति कि०)	मछली (प्रति कि०)	अण्डा (पत्येक)
1	8	9	10	11	12	13
जुलाई, 2014	30.00	25.00	102.00	340.00	140.00	4.50
अगस्त, 2014	30.00	25.00	102.00	340.00	140.00	4.50
सितम्बर, 2014	30.00	35.00	96.00	340.00	140.00	4.50
अक्टूबर, 2014	30.00	40.00	96.00	340.00	140.00	4.50
नवम्बर, 2014	30.00	40.00	96.00	340.00	140.00	4.50
दिसम्बर, 2014	25.00	15.00	96.00	340.00	140.00	5.00
जनवरी, 2015	25.00	12.00	96.00	340.00	140.00	5.00
फरवरी, 2015	25.00	10.00	104.00	340.00	140.00	5.00
मार्च, 2015	25.00	15.00	104.00	340.00	140.00	5.00
अप्रैल, 2015	30.00	15.00	100.00	360.00	140.00	4.00
मई, 2015	30.00	15.00	90.00	360.00	140.00	4.00
जून, 2015	30.00	15.00	90.00	360.00	140.00	4.00
वार्षिक औसत	28.33	21.83	97.67	345.00	140.00	4.54

तालिका-58 क्रमशः

58/3

वर्ष/माह	गुड़ (प्रति कि०)	चीनी (प्रति कि०)	लकड़ी (प्रति कि०)	वनस्पति घी (प्रति कि०)	दूध (प्रति कि०)
1	14	15	16	17	18
जुलाई, 2014	40.00	38.00	--	90.00	38.00
अगस्त, 2014	40.00	38.00	--	90.00	38.00
सितम्बर, 2014	40.00	38.00	--	90.00	38.00
अक्टूबर, 2014	40.00	36.00	--	90.00	38.00
नवम्बर, 2014	40.00	36.00	--	90.00	38.00
दिसम्बर, 2014	40.00	36.00	--	90.00	38.00
जनवरी, 2015	36.00	36.00	--	90.00	38.00
फरवरी, 2015	36.00	36.00	--	90.00	38.00
मार्च, 2015	36.00	38.00	--	90.00	42.00
अप्रैल, 2015	40.00	36.00	--	80.00	42.00
मई, 2015	40.00	30.00	--	70.00	42.00
जून, 2015	40.00	30.00	--	70.00	42.00
वार्षिक औसत	39.00	35.67	--	85.83	39.33

XV-विविध

तालिका 59

31 मार्च 2015 को जनपद में कर्मचारियों के आंकड (अनन्तिम)

क्र०सं०	कर्मचारी श्रेणी	कर्मचारियों की सेख्या			
		नियमित	अंशकालिक	कन्टीजन्सी /संविदा	योग
1	2	3	4	5	6
1	प्रथम श्रेणी (शिक्षक सहित)	265	0	9	274
2	द्वितीय श्रेणी (शिक्षक सहित)	590	0	10	600
3	तृतीय श्रेणी (शिक्षक सहित)	10635	920	250	11805
4	चतुर्थ श्रेणी	6255	1400	995	8650
5	योग	17745	2320	1264	21329
6	केवल शिक्षक	3340	120	1548	5008

तालिका 60

जनपद में सेवायोजन कार्यालय द्वारा किया गया कार्य

क्र०सं०	मद	2012_13	2013_14	2014_15
1	2	3	4	5
1	सेवायोजन कार्यालयों की संख्या	4	4	4
2	जीवित पंजिका पर अभ्यर्थियों की संख्या	69809	84735	90651
3	वर्ष में पंजीकृत अभ्यर्थियों की संख्या	17436	28258	16363
4	सूचित रिक्तियों की संख्या	366	93	29
5	वर्ष में कार्य पर लगाये गये व्यक्तियों की संख्या	125	93	83

तालिका 61
आर्थिक गणना 2012 (अनन्तिम)

क्र०सं०	मद	ग्रामीण	नगरीय	योग
1	उद्यमों की संख्या			
	(क) निवास के बाहर निश्चित ढाँचे में	9012	11875	20887
	(ख) निवास के बाहर बिना निश्चित ढाँचे में	1714	1000	2714
	(ग) निवास के अन्दर	8498	3399	11897
	(घ) योग	19224	16274	35498
2	उद्यमों में कार्यरत व्यक्ति			
	वैतनिक			
	क- पुरुष	16553	19922	36475
	ख- महिला	6250	4884	11134
	योग	22803	24806	47609
	अवैतनिक			
	क- पुरुष	14101	16426	30527
	ख- महिला	6184	1603	7787
	योग	20285	18029	38314
3	कुल कार्यरत व्यक्ति			
	(वैतनिक+अवैतनिक)			
	क- पुरुष	30654	36348	67002
	ख- महिला	12434	6487	18921
	योग	43088	42835	85923
4	हस्तशिल्प/हथकरघा उद्यमों की संख्या	381	326	707

नोट - आर्थिक गणना - 2012 के अनन्तिम परिणामों के आँकड़े प्रकाशित हैं।

तालिका 62

अनुसूचित जाति एवं जनजाति के छात्रों की छात्रवृत्तियां(संख्या)

वर्ष/विकास खण्ड	सामान्य शिक्षा के लिये दी गई छात्रवृत्तियां	व्यवसायिक शिक्षा के लिये दी गई छात्रवृत्तियां
1	2	3
2012-13	49631	598
2013-14	55930	870
2014-15	55930	870
विकास खण्डवार 2014-15		
रामनगर	13404	54
कोटाबाग	3620	67
रामगढ	4116	--
भीमताल	6634	345
बेतालघाट	4408	--
धारी	4355	56
ओखलकाण्डा	3649	57
हल्दानी	15744	291
योग ग्रामीण	55930	870
नगरीय	--	--
योग जनपद	55930	870

XVI-नगरीय क्षेत्र में उपलब्ध सुविधायें

तालिका 63

जनपद के नगरीय क्षेत्रों में उपलब्ध सुविधाओं की संख्या वर्ष 2015

नगर का नाम एवं वर्ग न0नि0/न0पा0प0/न0पं0 कैण्टो0बो0/सेन्सस टाउन	सम्बन्धित तहसील	भौगोलिक क्षेत्रफल (वर्ग कि0मी0 2011)	जनसंख्या 2011 जनगणना के अनुसार			अनु0जा0/ जन जा0 संख्या (2011)
			कुल	पुरुष	स्त्री	
1	2	3	4	5	6	7
रामनगर न0पा0परि0	रामनगर	2.41	54787	28386	26401	5122
भवानी न0पा0परि0	नैनीताल	1.28	6309	3304	3005	1693
लालकुआ न0 पं0	लालकुआ	4.25	7644	4190	3454	1492
कालाढूगी न0 प0	कालाढूगी	0.29	7611	3983	3628	823
भीमताल न0 प0	नैनीताल	3.95	7722	4157	3565	2080
नैनीताल न0पा0परि0	नैनीताल	11.73	41377	21648	19729	11863
नैनीताल कैन्ट	नैनीताल	3.38	1398	777	621	292
हल्द्वानी नगर निगम	हल्द्वानी	10.62	201461	105580	95881	21698
हल्द्वानी मुखानी	हल्द्वानी	3.64	22475	11562	10913	1612
हल्द्वानी तल्ली	हल्द्वानी	1.69	8159	4267	3892	962
हल्द्वानी दमुवादूगा	हल्द्वानी	1.76	12791	6555	6236	7378
योग		45	371734	194409	177325	55015

तालिका-63 क्रमशः 63/2

नगर का नाम एवं वर्ग न0नि0/ न0पा0प0/ न0पं0 कैण्टो0बो0/सेन्सस टाउन	सम्बन्धित तहसील	साक्षरता का प्रतिशत (2011)	पुलिस स्टेशन	सस्ते गल्ले की दुकानों की संख्या	शीत गोदाम (संख्या)
1	2	8	9	10	11
रामनगर न0पा0परि0	रामनगर	81.76	1	26	--
भवानी न0पा0परि0	नैनीताल	93.07	1	7	--
लालकुआ न0 पं0	लालकुआ	83.08	1	6	--
कालाढूगी न0 प0	कालाढूगी	79.53	1	6	--
भीमताल न0 प0	नैनीताल	93.64	1	8	--
नैनीताल न0पा0परि0	नैनीताल	92.93	2	31	--
नैनीताल कैन्ट	नैनीताल	96.04	--	--	--
हल्द्वानी नगर निगम	हल्द्वानी	83.22	2	89	--
हल्द्वानी मुखानी	हल्द्वानी	91.83	1	8	--
हल्द्वानी तल्ली	हल्द्वानी	89.37	--	5	--
हल्द्वानी दमुवादूगा	हल्द्वानी	86.59	--	3	--
योग		85.26	10	189	--

तालिका-63 क्रमशः 63/3

नगर का नाम एवं वर्ग न0नि0/ न0पा0प0/ न0पं0 कैण्टो0बो0/सेन्सस टाउन	सम्बन्धित तहसील	बीज गोदाम/ उर्वरक भण्डार	कृषि सेवा केन्द्र	पशु चिकित्सालय एवं पशु पालन केन्द्र (संख्या)	कृत्रिम गर्भाधान केन्द्र/ उपकेन्द्र
1	2	12	13	14	15
रामनगर न0पा0परि0	रामनगर	3	--	1	--
भवाली न0पा0परि0	नैनीताल	2	--	1	--
लालकुआ न0 पं0	लालकुआ	2	--	1	--
कालाढूगी न0 प0	कालाढूगी	2	--	1	--
भीमताल न0 प0	नैनीताल	2	--	3	--
नैनीताल न0पा0परि0	नैनीताल	--	--	--	--
नैनीताल कैन्ट	नैनीताल	--	--	--	--
हल्द्वानी नगर निगम	हल्द्वानी	3	--	1	--
हल्द्वानी मुखानी	हल्द्वानी	1	--	--	--
हल्द्वानी तल्ली	हल्द्वानी	--	--	--	--
हल्द्वानी दमुवाढूगा	हल्द्वानी	--	--	--	--
योग		15	--	8	--

तालिका-63 क्रमशः 63/4

नगर का नाम एवं वर्ग न0नि0/ न0पा0प0/ न0पं0 कैण्टो0बो0/सेन्सस टाउन	सम्बन्धित तहसील	क्रय/विक्रय सहकारी समितियां	मान्टेसरी/नर्सरी स्कूल (शिक्षा विभाग द्वारा पंजीकृत)	जूनियर बेसिक स्कूल	सीनियर बेसिक स्कूल
1	2	16	17	18	19
रामनगर न0पा0परि0	रामनगर	1	--	22	14
भवाली न0पा0परि0	नैनीताल	--	--	2	3
लालकुआ न0 पं0	लालकुआ	--	--	3	--
कालाढूगी न0 प0	कालाढूगी	--	--	2	--
भीमताल न0 प0	नैनीताल	--	--	2	--
नैनीताल न0पा0परि0	नैनीताल	--	--	35	6
नैनीताल कैन्ट	नैनीताल	--	--	1	--
हल्द्वानी नगर निगम	हल्द्वानी	2	--	22	34
हल्द्वानी मुखानी	हल्द्वानी	--	--	3	--
हल्द्वानी तल्ली	हल्द्वानी	--	--	2	--
हल्द्वानी दमुवाढूगा	हल्द्वानी	--	--	1	--
योग		3	--	95	57

तालिका-63 क्रमशः 63/5

नगर का नाम एवं वर्ग न0नि0/ न0पा0प0/ न0पं0 कैण्टो0बो0/सेन्सस टाउन	सम्बन्धित तहसील	हायर सेकेण्डरी स्कूल (बालक)	हायर सेकेण्डरी स्कूल (बालिका)	विश्व विद्यालय/ महाविद्यालय	ऐलोपैथिक चिकित्सालय/ औषधालय एवं प्रा0स्वा0 केन्द्र	कुल में उपलब्ध शैय्याएं	आयुर्वेदिक चिकित्सा- लय/ औषधालय
1	2	20	21	22	23	24	25
रामनगर न0पा0परि0	रामनगर	2	2	--	5	107	--
भवानी न0पा0परि0	नैनीताल	1	1	1	1	30	1
लालकुआ न0 पं0	लालकुआ	1	--	--	1	4	--
कालादूगी न0 प0	कालादूगी	1	--	--	1	30	--
भीमताल न0 प0	नैनीताल	1	1	--	1	30	--
नैनीताल न0पा0परि0	नैनीताल	3	3	1	7	143	1
नैनीताल कैन्ट	नैनीताल	--	--	--	--	--	--
हल्द्वानी नगर निगम	हल्द्वानी	3	3	1	24	876	1
हल्द्वानी मुखानी	हल्द्वानी	1	1	--	9	--	--
हल्द्वानी तल्लौ	हल्द्वानी	1	1	--	6	--	--
हल्द्वानी दमुवादूगा	हल्द्वानी	1	--	--	1	--	--
योग		15	12	3	56	1220	3

तालिका-63 क्रमशः 63/6

नगर का नाम एवं वर्ग न0नि0/ न0पा0प0/ न0पं0 कैण्टो0बो0/ सेन्सस टाउन	सम्बन्धित तहसील	यूनानी चिकित्साल- य/ औषधालय	होम्योपैथिक चिकित्सालय/ औषधालय	परिवार एवं मातृ शिशु कल्याण केन्द्र/ उपकेन्द्र	स्थानीय निकायों के स्वामित्व में सड़कों की लम्बाई (कि0मी0)		राष्ट्रीयकृत बैंक शाखायें
					कुल	पक्की	
1	2	26	27	28	29	30	31
रामनगर न0पा0परि0	रामनगर	--	1	--	82	12	9
भवानी न0पा0परि0	नैनीताल	--	--	--	20	6	4
लालकुआ न0 पं0	लालकुआ	--	--	--	4	2	5
कालादूगी न0 प0	कालादूगी	--	--	1	4	2	4
भीमताल न0 प0	नैनीताल	--	--	1	85	22	6
नैनीताल न0पा0परि0	नैनीताल	--	1	--	45	40	22
नैनीताल कैन्ट	नैनीताल	--	--	--	4	2	--
हल्द्वानी नगर निगम	हल्द्वानी	--	2	--	93	84	25
हल्द्वानी मुखानी	हल्द्वानी	--	--	--	3	2	6
हल्द्वानी तल्लौ	हल्द्वानी	--	--	--	2	2	4
हल्द्वानी दमुवादूगा	हल्द्वानी	--	--	--	1	--	--
योग		--	4	2	343	174	85

तालिका-63 क्रमशः 63/7

नगर का नाम एवं वर्ग न0नि0/ न0पा0प0/ न0पं0 कैण्टो0बो0/ सेन्सस टाउन	सम्बन्धित तहसील	गैर राष्ट्रीयकृत बैंक (शाखायें)	ग्रामीण बैंक शाखायें	सहकारी बैंक शाखायें	सहकारी कृषि एवं ग्राम्य विकास बैंक शाखायें	डाक घर	तार घर
1	2	32	33	34	35	36	37
रामनगर न0पा0परि0	रामनगर	6	2	2	--	1	--
भवाली न0पा0परि0	नैनीताल	3	--	1	--	1	--
लालकुआ न0 पं0	लालकुआ	4	--	1	--	1	--
कालादूगी न0 प0	कालादूगी	4	--	1	1	1	--
भीमताल न0 प0	नैनीताल	5	1	1	--	2	--
नैनीताल न0पा0परि0	नैनीताल	8	2	2	--	5	--
नैनीताल कैन्ट	नैनीताल	--	--	--	--	--	--
हल्द्वानी नगर निगम	हल्द्वानी	10	3	2	1	6	--
हल्द्वानी मुखानी	हल्द्वानी	3	2	1	--	--	--
हल्द्वानी तल्ली	हल्द्वानी	--	--	--	--	--	--
हल्द्वानी दमुवादूगा	हल्द्वानी	--	--	--	--	--	--
योग		43	10	11	2	17	--

तालिका-63 क्रमशः 63/8

नगर का नाम एवं वर्ग न0नि0/ न0पा0प0/ न0पं0 कैण्टो0बो0/ सेन्सस टाउन	सम्बन्धित तहसील	पब्लिक कॉल ऑफिस	टेलीफोन संख्या	नल/ हेण्डपम्प इंडिया मार्क-2 लगाकर पेयजल की सुविधा (हाँ/नहीं)	विद्युत की उपलब्धता (हाँ/नहीं)
1	2	38	39	40	41
रामनगर न0पा0परि0	रामनगर	48	1536	हाँ	हाँ
भवाली न0पा0परि0	नैनीताल	17	412	हाँ	हाँ
लालकुआ न0 पं0	लालकुआ	19	230	हाँ	हाँ
कालादूगी न0 प0	कालादूगी	18	286	हाँ	हाँ
भीमताल न0 प0	नैनीताल	11	315	हाँ	हाँ
नैनीताल न0पा0परि0	नैनीताल	18	3226	हाँ	हाँ
नैनीताल कैन्ट	नैनीताल	4	126	हाँ	हाँ
हल्द्वानी नगर निगम	हल्द्वानी	68	7138	हाँ	हाँ
हल्द्वानी मुखानी	हल्द्वानी	17	515	हाँ	हाँ
हल्द्वानी तल्ली	हल्द्वानी	11	179	हाँ	हाँ
हल्द्वानी दमुवादूगा	हल्द्वानी	7	55	हाँ	हाँ
योग		238	14018	हाँ	हाँ

XVII-विभिन्न सामाजिक सुविधाओं से दूरी के अनुसार ग्रामों का विवरण

तालिका 64--जनपद में विकास खण्डवार प्रमुख सुविधा केन्द्रों से दूरी के अनुसार ग्रामों की संख्या

64.1-जूनियर बेसिक स्कूल

वर्ष/विकासखण्ड	ग्राम में	1 कि०मी० से कम	1-3 कि०मी०	3-5 कि०मी०	5 कि०मी० से अधिक	कुल
1	2	3	4	5	6	7
1-रामनगर	106	20	10	--	--	136
2-कोटाबाग	100	56	10	--	--	166
3-रामगढ	105	18	--	--	--	123
4-भीमताल	105	3	--	--	--	108
5-बेतालघाट	124	4	--	--	--	128
6-धारी	46	--	--	--	--	46
7-ओखलकाण्डा	106	--	--	--	--	106
8-हल्द्वानी	168	48	23	--	--	239
योग जनपद	860	149	43	0	0	1052

टिप्पणी:—एक ग्राम में एक से अधिक सुविधायें होने के कारण सूचना में अन्तर है।

64.2-सीनियर बेसिक स्कूल बालक

वर्ष/विकासखण्ड	ग्राम में	1 कि०मी० से कम	1-3 कि०मी०	3-5 कि०मी०	5 कि०मी० से अधिक	कुल
1	2	3	4	5	6	7
1-रामनगर	38	34	32	32	--	136
2-कोटाबाग	16	37	79	34	--	166
3-रामगढ	14	33	45	31	--	123
4-भीमताल	20	30	35	23		108
5-बेतालघाट	21	12	35	39	21	128
6-धारी	17	16	13	--	--	46
7-ओखलकाण्डा	34	25	20	27	--	106
8-हल्द्वानी	20	24	155	40	--	239
योग जनपद	180	211	414	226	21	1052

64.3-सीनियर बेसिक स्कूल बालिका

वर्ष/विकासखण्ड	ग्राम में	1 कि०मी० से कम	1-3 कि०मी०	3-5 कि०मी०	5 कि०मी० से अधिक	कुल
1	2	3	4	5	6	7
1-रामनगर	9	13	35	21	58	136
2-कोटाबाग	3	4	64	23	72	166
3-रामगढ	6	6	5	21	85	123
4-भीमताल	10	1	3	16	78	108
5-बेतालघाट	3	2	6	3	114	128
6-धारी	2	5	4	14	21	46
7-ओखलकाण्डा	4	2	2	5	93	106
8-हल्द्वानी	8	12	73	78	68	239
योग जनपद	45	45	192	181	589	1052

64.4-उच्चतर माध्यमिक विद्यालय बालक

वर्ष/विकासखण्ड	ग्राम में	1 कि०मी० से कम	1-3 कि०मी०	3-5 कि०मी०	5 कि०मी० से अधिक	कुल
1	2	3	4	5	6	7
1-रामनगर	24	12	37	27	36	136
2-कोटाबाग	20	19	50	23	54	166
3-रामगढ	20	8	45	20	30	123
4-भीमताल	18	31	25	11	23	108
5-बेतालघाट	17	14	21	21	55	128
6-धारी	10	6	21	9	--	46
7-ओखलकाण्डा	16	6	26	12	46	106
8-हल्दानी	25	17	124	43	30	239
योग जनपद	150	113	349	166	274	1052

64.5-उच्चतर माध्यमिक विद्यालय बालिका

वर्ष/विकासखण्ड	ग्राम में	1 कि०मी० से कम	1-3 कि०मी०	3-5 कि०मी०	5 कि०मी० से अधिक	कुल
1	2	3	4	5	6	7
1-रामनगर	5	15	19	25	72	136
2-कोटाबाग	2	5	26	24	109	166
3-रामगढ	2	--	1	1	119	123
4-भीमताल	--	--	--	--	108	108
5-बेतालघाट	1	2	6	17	102	128
6-धारी	1	--	--	2	43	46
7-ओखलकाण्डा	1	1	--	--	104	106
8-हल्दानी	14	5	30	40	150	239
योग जनपद	26	28	82	109	807	1052

64.6-एलोपैथिक चिकित्सालय/औषधालय/प्राथमिक/सामुदायिक स्वास्थ्य केन्द्र

वर्ष/विकासखण्ड	ग्राम में	1 कि०मी० से कम	1-3 कि०मी०	3-5 कि०मी०	5 कि०मी० से अधिक	कुल
1	2	3	4	5	6	7
1-रामनगर	6	8	49	41	32	136
2-कोटाबाग	3	12	64	35	52	166
3-रामगढ	7	9	28	45	34	123
4-भीमताल	7	12	15	18	56	108
5-बेतालघाट	5	13	18	40	52	128
6-धारी	3	9	24	10	--	46
7-ओखलकाण्डा	4	6	10	22	64	106
8-हल्दानी	8	25	58	76	72	239
योग जनपद	43	94	266	287	362	1052

टिप्पणी:—एक ग्राम में एक से अधिक सुविधायें होने के कारण सूचना में अन्तर है।

64.7-आयुर्वेदिक चिकित्सालय/औषधालय

वर्ष/विकासखण्ड	ग्राम में	1 कि०मी० से कम	1-3 कि०मी०	3-5 कि०मी०	5 कि०मी० से अधिक	कुल
1	2	3	4	5	6	7
1-रामनगर	2	6	20	8	100	136
2-कोटाबाग	3	5	14	6	138	166
3-रामगढ	2	3	7	22	89	123
4-भीमताल	5	13	18	12	60	108
5-बेतालघाट	4	4	16	20	84	128
6-धारी	5	7	6	13	15	46
7-ओखलकाण्डा	6	5	10	15	70	106
8-हल्दानी	6	10	47	46	130	239
योग जनपद	33	53	138	142	686	1052

64.8-यूनानी औषधालय

वर्ष/विकासखण्ड	ग्राम में	1 कि०मी० से कम	1-3 कि०मी०	3-5 कि०मी०	5 कि०मी० से अधिक	कुल
1	2	3	4	5	6	7
1-रामनगर	--	--	--	--	136	136
2-कोटाबाग	--	--	--	--	166	166
3-रामगढ	--	--	--	--	123	123
4-भीमताल	--	--	--	--	108	108
5-बेतालघाट	--	--	--	--	128	128
6-धारी	--	--	--	--	46	46
7-ओखलकाण्डा	--	--	--	--	106	106
8-हल्दानी	--	--	--	--	239	239
योग जनपद	0	0	0	0	1052	1052

64.9-होम्योपैथिक चिकित्सालय/औषधालय

वर्ष/विकासखण्ड	ग्राम में	1 कि०मी० से कम	1-3 कि०मी०	3-5 कि०मी०	5 कि०मी० से अधिक	कुल
1	2	3	4	5	6	7
1-रामनगर	1	6	5	9	115	136
2-कोटाबाग	1	5	4	11	145	166
3-रामगढ	1	--	--	--	122	123
4-भीमताल	1	16	30	15	46	108
5-बेतालघाट	1	10	15	38	64	128
6-धारी	1	8	7	10	20	46
7-ओखलकाण्डा	1	8	14	16	67	106
8-हल्दानी	3	16	25	34	161	239
योग जनपद	10	69	100	133	740	1052

64.10-परिवार कल्याण केन्द्र/उपकेन्द्र

वर्ष/विकासखण्ड	ग्राम में	1 कि०मी० से कम	1-3 कि०मी०	3-5 कि०मी०	5 कि०मी० से अधिक	कुल
1	2	3	4	5	6	7
1-रामनगर	18	11	58	33	16	136
2-कोटाबाग	15	19	71	34	27	166
3-रामगढ	14	14	41	44	10	123
4-भीमताल	16	22	22	23	25	108
5-बेतालघाट	16	11	35	43	23	128
6-धारी	11	6	22	5	2	46
7-ओखलकाण्डा	19	4	20	33	30	106
8-हल्द्वानी	21	12	87	88	31	239
योग जनपद	130	99	356	303	164	1052

टिप्पणी:-एक ग्राम में एक से अधिक सुविधायें होने के कारण सूचना में अन्तर है।

64.11-श्रोत की ग्राम से दूरी

वर्ष/विकासखण्ड	ग्राम में	1 कि०मी० से कम	1-3 कि०मी०	3-5 कि०मी०	5 कि०मी० से अधिक	कुल
1	2	3	4	5	6	7
1-रामनगर	136	--	--	--	--	136
2-कोटाबाग	166	--	--	--	--	166
3-रामगढ	123	--	--	--	--	123
4-भीमताल	108	--	--	--	--	108
5-बेतालघाट	128	--	--	--	--	128
6-धारी	46	--	--	--	--	46
7-ओखलकाण्डा	106	--	--	--	--	106
8-हल्द्वानी	239	--	--	--	--	239
योग जनपद	1052	0	0	0	0	1052

64.12-पक्की सड़क

वर्ष/विकासखण्ड	ग्राम में	1 कि०मी० से कम	1-3 कि०मी०	3-5 कि०मी०	5 कि०मी० से अधिक	कुल
1	2	3	4	5	6	7
1-रामनगर	124	6	6	--	--	136
2-कोटाबाग	133	25	8	--	--	166
3-रामगढ	98	15	10	--	--	123
4-भीमताल	82	3	23	--	--	108
5-बेतालघाट	104	16	8	--	--	128
6-धारी	28	10	8	--	--	46
7-ओखलकाण्डा	56	27	12	11	0	106
8-हल्द्वानी	227	6	6	--	--	239
योग जनपद	852	108	81	11	0	1052

64.13-रेलवे स्टेशन

वर्ष/विकासखण्ड	ग्राम में	1 कि०मी० से कम	1-3 कि०मी०	3-5 कि०मी०	5 कि०मी० से अधिक	कुल
1	2	3	4	5	6	7
1-रामनगर	--	--	36	54	46	136
2-कोटाबाग	--	--	--	--	166	166
3-रामगढ	--	--	--	--	123	123
4-भीमताल	--	--	1	1	106	108
5-बेतालघाट	--	--	--	--	128	128
6-धारी	--	--	--	--	46	46
7-ओखलकाण्डा	--	--	--	--	106	106
8-हल्दानी	--	--	13	20	206	239
योग जनपद	0	0	50	75	927	1052

64.14-बस /टैक्सी /टैम्पो स्टेशन /स्टाप

वर्ष/विकासखण्ड	ग्राम में	1 कि०मी० से कम	1-3 कि०मी०	3-5 कि०मी०	5 कि०मी० से अधिक	कुल
1	2	3	4	5	6	7
1-रामनगर	132	4	--	--	--	136
2-कोटाबाग	80	28	40	15	3	166
3-रामगढ	89	24	10	--	--	123
4-भीमताल	72	19	12	5	0	108
5-बेतालघाट	83	9	18	10	8	128
6-धारी	27	19	--	--	--	46
7-ओखलकाण्डा	33	10	20	23	20	106
8-हल्दानी	239	--	--	--	--	239
योग जनपद	755	113	100	53	31	1052

टिप्पणी:—एक ग्राम में एक से अधिक सुविधायें होने के कारण सूचना में अन्तर है।

64.15-विकास खण्ड मुख्यालय

वर्ष/विकासखण्ड	ग्राम में	1 कि०मी० से कम	1-3 कि०मी०	3-5 कि०मी०	5 कि०मी० से अधिक	कुल
1	2	3	4	5	6	7
1-रामनगर	--	--	8	8	120	136
2-कोटाबाग	1	2	15	14	134	166
3-रामगढ	--	3	11	13	96	123
4-भीमताल	--	8	7	2	91	108
5-बेतालघाट	1	2	6	13	106	128
6-धारी	1	3	6	6	30	46
7-ओखलकाण्डा	1	1	1	2	101	106
8-हल्दानी	1	2	16	23	197	239
योग जनपद	5	21	70	81	875	1052

64.16-ग्राम विकास अधिकारी केन्द्र

वर्ष/विकासखण्ड	ग्राम में	1 कि०मी० से कम	1-3 कि०मी०	3-5 कि०मी०	5 कि०मी० से अधिक	कुल
1	2	3	4	5	6	7
1-रामनगर	53	25	20	18	20	136
2-कोटाबाग	56	30	26	23	31	166
3-रामगढ	60	25	12	18	8	123
4-भीमताल	65	24	17	2	0	108
5-बेतालघाट	77	15	19	16	1	128
6-धारी	37	5	4	--	--	46
7-ओखलकाण्डा	79	13	14	--	--	106
8-हल्द्वानी	84	13	89	53	--	239
योग जनपद	511	150	201	130	60	1052

टिप्पणी:—एक ग्राम में एक से अधिक सुविधायें होने के कारण सूचना में अन्तर है।

64.17-पशु चिकित्सालय/पशुपालन केन्द्र

वर्ष/विकासखण्ड	ग्राम में	1 कि०मी० से कम	1-3 कि०मी०	3-5 कि०मी०	5 कि०मी० से अधिक	कुल
1	2	3	4	5	6	7
1-रामनगर	12	6	50	40	28	136
2-कोटाबाग	13	6	59	30	58	166
3-रामगढ	12	16	25	33	37	123
4-भीमताल	17	18	28	16	29	108
5-बेतालघाट	17	7	20	23	61	128
6-धारी	8	4	20	14	0	46
7-ओखलकाण्डा	10	13	16	4	63	106
8-हल्द्वानी	26	23	117	70	3	239
योग जनपद	115	93	335	230	279	1052

64.18-कृत्रिम गर्भाधान केन्द्र/उपकेन्द्र

वर्ष/विकासखण्ड	ग्राम में	1 कि०मी० से कम	1-3 कि०मी०	3-5 कि०मी०	5 कि०मी० से अधिक	कुल
1	2	3	4	5	6	7
1-रामनगर	9	3	41	50	33	136
2-कोटाबाग	12	2	47	19	86	166
3-रामगढ	10	2	3	4	104	123
4-भीमताल	17	20	18	6	47	108
5-बेतालघाट	13	1	2	2	110	128
6-धारी	6	4	2	11	23	46
7-ओखलकाण्डा	8	6	1	12	79	106
8-हल्द्वानी	23	8	94	79	35	239
योग जनपद	98	46	208	183	517	1052

64.19-बीज/उर्वरक/कीटनाशक भण्डार/ग्रामीण गोदाम

वर्ष/विकासखण्ड	ग्राम में	1 कि०मी० से कम	1-3 कि०मी०	3-5 कि०मी०	5 कि०मी० से अधिक	कुल
1	2	3	4	5	6	7
1-रामनगर	79	3	12	15	27	136
2-कोटाबाग	45	25	33	33	30	166
3-रामगढ	27	18	29	35	14	123
4-भीमताल	32	12	18	23	23	108
5-बेतालघाट	27	18	33	42	8	128
6-धारी	20	14	12	0	0	46
7-ओखलकाण्डा	27	9	19	37	14	106
8-हल्दानी	153	4	29	33	20	239
योग जनपद	410	103	185	218	136	1052

टिप्पणी:-सिगल विन्डो योजना के कारण एक ग्राम में एक से अधिक सुविधायें होने के कारण सूचना में अन्तर है।

64.20-डाकघर

वर्ष/विकासखण्ड	ग्राम में	1 कि०मी० से कम	1-3 कि०मी०	3-5 कि०मी०	5 कि०मी० से अधिक	कुल
1	2	3	4	5	6	7
1-रामनगर	8	14	64	33	17	136
2-कोटाबाग	18	42	57	34	15	166
3-रामगढ	18	23	43	35	4	123
4-भीमताल	27	21	28	16	16	108
5-बेतालघाट	16	23	35	42	12	128
6-धारी	11	4	19	12	--	46
7-ओखलकाण्डा	23	3	24	30	26	106
8-हल्दानी	21	27	105	58	28	239
योग जनपद	142	157	375	260	118	1052

64.21-तारघर/टेलीग्राफ /टेलीप्रिटर

वर्ष/विकासखण्ड	ग्राम में	1 कि०मी० से कम	1-3 कि०मी०	3-5 कि०मी०	5 कि०मी० से अधिक	कुल
1	2	3	4	5	6	7
1-रामनगर	--	--	--	--	136	136
2-कोटाबाग	--	--	--	--	166	166
3-रामगढ	--	--	--	--	123	123
4-भीमताल	--	--	--	--	108	108
5-बेतालघाट	--	--	--	--	128	128
6-धारी	--	--	--	--	46	46
7-ओखलकाण्डा	--	--	--	--	106	106
8-हल्दानी	--	--	--	--	239	239
योग जनपद	0	0	0	0	1052	1052

64.22-सार्वजनिक टेलीफोन

वर्ष/विकासखण्ड	ग्राम में	1 कि०मी० से कम	1-3 कि०मी०	3-5 कि०मी०	5 कि०मी० से अधिक	कुल
1	2	3	4	5	6	7
1-रामनगर	70	20	10	15	21	136
2-कोटाबाग	60	14	10	2	80	166
3-रामगढ	20	5	25	50	23	123
4-भीमताल	25	7	20	10	46	108
5-बेतालघाट	25	7	9	3	84	128
6-धारी	2	10	8	5	21	46
7-ओखलकाण्डा	3	15	29	38	21	106
8-हल्दानी	50	25	10	5	149	239
योग जनपद	255	103	121	128	445	1052

टिप्पणी:—एक ग्राम में एक से अधिक सुविधायें होने के कारण सूचना में अन्तर है।

64.23-कृषि सेवा केन्द्र

वर्ष/विकासखण्ड	ग्राम में	1 कि०मी० से कम	1-3 कि०मी०	3-5 कि०मी०	5 कि०मी० से अधिक	कुल
1	2	3	4	5	6	7
1-रामनगर	--	--	--	--	136	136
2-कोटाबाग	--	--	--	--	166	166
3-रामगढ	--	--	--	--	123	123
4-भीमताल	--	--	--	--	108	108
5-बेतालघाट	--	--	--	--	128	128
6-धारी	--	--	--	--	46	46
7-ओखलकाण्डा	--	--	--	--	106	106
8-हल्दानी	--	--	--	--	239	239
योग जनपद	0	0	0	0	1052	1052

64.24-सस्ते गल्ले की दुकान

वर्ष/विकासखण्ड	ग्राम में	1 कि०मी० से कम	1-3 कि०मी०	3-5 कि०मी०	5 कि०मी० से अधिक	कुल
1	2	3	4	5	6	7
1-रामनगर	55	27	54	--	--	136
2-कोटाबाग	30	77	43	16	--	166
3-रामगढ	30	21	24	17	31	123
4-भीमताल	52	34	22	--	--	108
5-बेतालघाट	40	24	38	26	--	128
6-धारी	16	17	13	--	--	46
7-ओखलकाण्डा	70	24	12	--	--	106
8-हल्दानी	79	76	84	--	--	239
योग जनपद	372	300	290	59	31	1052

टिप्पणी:—एक ग्राम में एक से अधिक सुविधायें होने के कारण सूचना में अन्तर है।

64.25-बाजार/हाट

वर्ष/विकासखण्ड	ग्राम में	1 कि०मी० से कम	1-3 कि०मी०	3-5 कि०मी०	5 कि०मी० से अधिक	कुल
1	2	3	4	5	6	7
1-रामनगर	3	2	46	44	41	136
2-कोटाबाग	1	2	25	26	112	166
3-रामगढ	19	17	34	42	11	123
4-भीमताल	2	10	10	4	82	108
5-बेतालघाट	3	3	9	12	101	128
6-धारी	7	3	18	16	2	46
7-ओखलकाण्डा	3	--	1	0	102	106
8-हल्द्वानी	14	28	46	130	21	239
योग जनपद	52	65	189	274	472	1052

64.26-थोक/कृषि मण्डी

वर्ष/विकासखण्ड	ग्राम में	1 कि०मी० से कम	1-3 कि०मी०	3-5 कि०मी०	5 कि०मी० से अधिक	कुल
1	2	3	4	5	6	7
1-रामनगर	--	1	9	9	117	136
2-कोटाबाग	--	--	--	--	166	166
3-रामगढ	--	--	--	--	123	123
4-भीमताल	--	--	--	--	108	108
5-बेतालघाट	--	--	--	--	128	128
6-धारी	--	--	--	--	46	46
7-ओखलकाण्डा	--	--	--	--	106	106
8-हल्द्वानी	--	3	10	26	200	239
योग जनपद	0	4	19	35	994	1052

64.27-क्रय-विक्रय सहकारी समिति

वर्ष/विकासखण्ड	ग्राम में	1 कि०मी० से कम	1-3 कि०मी०	3-5 कि०मी०	5 कि०मी० से अधिक	कुल
1	2	3	4	5	6	7
1-रामनगर	1	1	9	9	116	136
2-कोटाबाग	1	3	17	26	119	166
3-रामगढ	--	--	--	--	123	123
4-भीमताल	--	--	--	--	108	108
5-बेतालघाट	--	--	--	--	128	128
6-धारी	--	--	--	--	46	46
7-ओखलकाण्डा	--	--	--	--	106	106
8-हल्द्वानी	1	--	4	17	217	239
योग जनपद	3	4	30	52	963	1052

64.28-सरकारी क्रय केन्द्र

वर्ष/विकासखण्ड	ग्राम में	1 कि०मी० से कम	1-3 कि०मी०	3-5 कि०मी०	5 कि०मी० से अधिक	कुल
1	2	3	4	5	6	7
1-रामनगर	--	--	--	--	136	136
2-कोटाबाग	--	--	--	--	166	166
3-रामगढ	--	--	--	--	123	123
4-भीमताल	--	--	--	--	108	108
5-बेतालघाट	--	--	--	--	128	128
6-धारी	--	--	--	--	46	46
7-ओखलकाण्डा	--	--	--	--	106	106
8-हल्द्वानी	--	--	--	--	239	239
योग जनपद	0	0	0	0	1052	1052

64.29-शीत भण्डार

वर्ष/विकासखण्ड	ग्राम में	1 कि०मी० से कम	1-3 कि०मी०	3-5 कि०मी०	5 कि०मी० से अधिक	कुल
1	2	3	4	5	6	7
1-रामनगर	--	--	--	--	136	136
2-कोटाबाग	--	--	--	--	166	166
3-रामगढ	--	--	--	--	123	123
4-भीमताल	--	--	--	--	108	108
5-बेतालघाट	--	--	--	--	128	128
6-धारी	--	--	--	--	46	46
7-ओखलकाण्डा	--	--	--	--	106	106
8-हल्द्वानी	--	--	--	--	239	239
योग जनपद	--	--	--	--	1052	1052

64.30-प्रारम्भिक कृषि ऋण समिति

वर्ष/विकासखण्ड	ग्राम में	1 कि०मी० से कम	1-3 कि०मी०	3-5 कि०मी०	5 कि०मी० से अधिक	कुल
1	2	3	4	5	6	7
1-रामनगर	4	3	31	29	69	136
2-कोटाबाग	9	3	47	48	59	166
3-रामगढ	6	9	30	25	53	123
4-भीमताल	8	13	20	26	41	108
5-बेतालघाट	6	4	19	21	78	128
6-धारी	6	1	21	16	2	46
7-ओखलकाण्डा	7	3	9	13	74	106
8-हल्द्वानी	7	7	85	75	65	239
योग जनपद	53	43	262	253	441	1052

64.31-भूमि विकास बैंक

वर्ष/विकासखण्ड	ग्राम में	1 कि०मी० से कम	1-3 कि०मी०	3-5 कि०मी०	5 कि०मी० से अधिक	कुल
1	2	3	4	5	6	7
1-रामनगर	--	--	--	--	136	136
2-कोटाबाग	--	--	5	6	155	166
3-रामगढ	--	--	--	--	123	123
4-भीमताल	--	--	--	--	108	108
5-बेतालघाट	--	--	--	--	128	128
6-धारी	--	--	--	--	46	46
7-ओखलकाण्डा	--	--	--	--	106	106
8-हल्दानी	--	--	4	10	225	239
योग जनपद	0	0	9	16	1027	1052

64.32-व्यावसायिक/ग्रामीण/सहकारी बैंक

वर्ष/विकासखण्ड	ग्राम में	1 कि०मी० से कम	1-3 कि०मी०	3-5 कि०मी०	5 कि०मी० से अधिक	कुल
1	2	3	4	5	6	7
1-रामनगर	12	9	38	40	37	136
2-कोटाबाग	7	5	19	27	108	166
3-रामगढ	7	9	12	16	79	123
4-भीमताल	15	19	17	13	44	108
5-बेतालघाट	6	9	12	20	81	128
6-धारी	7	4	19	15	1	46
7-ओखलकाण्डा	5	4	4	12	81	106
8-हल्दानी	13	14	78	85	49	239
योग जनपद	72	73	199	228	480	1052

टिप्पणी:—एक ग्राम में एक से अधिक सुविधायें होने के कारण सूचना में अन्तर है।

64.33-पोस्ट ऑफिस बचत बैंक

वर्ष/विकासखण्ड	ग्राम में	1 कि०मी० से कम	1-3 कि०मी०	3-5 कि०मी०	5 कि०मी० से अधिक	कुल
1	2	3	4	5	6	7
1-रामनगर	8	14	64	33	17	136
2-कोटाबाग	18	42	57	34	15	166
3-रामगढ	18	23	43	35	4	123
4-भीमताल	27	21	28	16	16	108
5-बेतालघाट	16	23	35	42	12	128
6-धारी	11	4	19	12	--	46
7-ओखलकाण्डा	23	3	24	30	26	106
8-हल्दानी	21	27	99	58	34	239
योग जनपद	142	157	369	260	124	1052

तालिका 65

प्रमुख मर्दों की सूचनाओं के संकेतांक के अनुसार अवरोही क्रम में श्रेणीबद्ध विकास खण्ड

जनसंख्या का घनत्व (प्रति वर्ग कि०मी०) 2011		अनु०जा०/जन जा० की कुल जनसंख्या से प्रतिशत 2011		साक्षर व्यक्तियों का कुल जनसंख्या से प्रतिशत 2011	
विकासखण्ड	संकेतांक	विकासखण्ड	संकेतांक	विकासखण्ड	संकेतांक
1	2	3	4	5	6
हल्द्वानी	554	धारी	41.13	भीमताल	87.73
कोटाबाग	386	रामगढ	33.57	हल्द्वानी	87.18
रामनगर	383	बेतालघाट	30.68	रामगढ	86.13
भीमताल	315	रामनगर	30.53	धारी	84.54
धारी	292	भीमताल	26.00	कोटाबाग	83.96
बेतालघाट	290	कोटाबाग	22.60	बेतालघाट	83.37
ओखलकाण्डा	289	ओखलकाण्डा	21.54	रामनगर	78.97
रामगढ	280	हल्द्वानी	13.93	ओखलकाण्डा	76.94

तालिका-65 क्रमशः 65/2

पारिवारिक उद्योग में लगे कर्मकरों का कुल मुख्य कर्मकरों से प्रतिशत 2011		सकल बोये गये क्षेत्रफल पर शुद्ध बोये गये क्षेत्रफल से प्रतिशत 2013-14		प्रति०हे० सकल बोये गये क्षेत्रफल पर उर्वरक उपभोग (कि०ग्रा०) 2013-14	
विकासखण्ड	संकेतांक	विकासखण्ड	संकेतांक	विकासखण्ड	संकेतांक
7	8	9	10	11	12
हल्द्वानी	2.92	ओखलकाण्डा	186.54	रामनगर	226.46
रामनगर	2.30	रामनगर	180.23	हल्द्वानी	171.20
भीमताल	2.26	हल्द्वानी	180.23	कोटाबाग	124.86
कोटाबाग	2.11	कोटाबाग	163.87	बेतालघाट	14.51
ओखलकाण्डा	1.60	बेतालघाट	162.75	धारी	13.62
बेतालघाट	1.33	धारी	156.83	रामगढ	10.66
रामगढ	0.80	रामगढ	142.33	ओखलकाण्डा	7.64
धारी	0.31	भीमताल	134.94	भीमताल	7.26

तालिका-65 क्रमशः 65/3

शुद्ध सिंचित क्षेत्रफल का शुद्ध बोये गये क्षेत्रफल से प्रतिशत 2013-14		कुल नलकूपों द्वारा शुद्ध सिंचित क्षेत्रफल का कुल शुद्ध सिंचित क्षेत्रफल से प्रतिशत 2013-14		विद्युतीकृत ग्रामों का कुल आबाद ग्रामों से प्रतिशत 2014-15	
विकासखण्ड	संकेतांक	विकासखण्ड	संकेतांक	विकासखण्ड	संकेतांक
13	14	15	16	17	18
हल्द्वानी	99.38	हल्द्वानी	24.77	रामनगर	100.00
रामनगर	99.07	रामनगर	23.52	कोटाबाग	100.00
कोटाबाग	98.81	कोटाबाग	15.46	रामगढ	100.00
धारी	11.27	भीमताल	0.00	भीमताल	100.00
बेतालघाट	9.60	बेतालघाट	0.00	बेतालघाट	100.00
रामगढ	9.46	धारी	0.00	धारी	100.00
ओखलकाण्डा	7.61	ओखलकाण्डा	0.00	ओखलकाण्डा	100.00
भीमताल	7.07	रामगढ	0.00	हल्द्वानी	100.00

तालिका-65 क्रमशः 65/4

प्रति लाख जनसंख्या पर कुल पक्की सड़कों की लम्बाई (कि०मी०) 2014-15		प्रति लाख जनसंख्या पर लो०नि०वि० द्वारा संघृत पक्की सड़कों की लम्बाई (कि०मी०) 2014-15		प्रति हजार वर्ग कि०मी० पर कुल पक्की सड़कों की लम्बाई (कि०मी०) 2014-15	
विकासखण्ड	संकेतांक	विकासखण्ड	संकेतांक	विकासखण्ड	संकेतांक
19	20	21	22	23	24
धारी	889.74	रामगढ़	692.08	हल्द्वानी	3440.00
रामनगर	803.12	ओखलकाण्डा	564.61	रामनगर	3075.12
रामगढ़	798.39	भीमताल	558.01	कोटाबाग	2685.20
भीमताल	787.81	हल्द्वानी	551.33	धारी	2596.15
बेतालघाट	698.21	बेतालघाट	503.65	भीमताल	2484.85
कोटाबाग	695.88	धारी	480.95	रामगढ़	2239.44
ओखलकाण्डा	684.78	रामनगर	429.11	बेतालघाट	2027.97
हल्द्वानी	620.84	कोटाबाग	279.61	ओखलकाण्डा	1982.04

तालिका-65 क्रमशः 65/5

प्रति हजार वर्ग कि०मी० पर लो०नि०वि० द्वारा संघृत पक्की सड़कों की लम्बाई (कि०मी०) 2014-15		प्रति लाख जनसंख्या पर एलोपैथिक चिकित्सालय/ औषधालय एवं प्राथमिक तथा सामुदायिक स्वास्थ्य केन्द्रों की संख्या 2014-15		प्रति लाख जनसंख्या पर एलोपैथिक चिकित्सालय/ औषधालय एवं प्राथमिक स्वास्थ्य तथा सामुदायिक केन्द्रों में उपलब्ध शैयाएं (संख्या) 2014-15	
विकासखण्ड	संकेतांक	विकासखण्ड	संकेतांक	विकासखण्ड	संकेतांक
25	26	27	28	29	30
हल्द्वानी	3054.84	रामगढ़	25.11	भीमताल	891.57
रामगढ़	1941.25	बेतालघाट	16.85	बेतालघाट	192.61
भीमताल	1760.04	भीमताल	13.45	धारी	138.40
रामनगर	1643.05	धारी	13.18	रामगढ़	120.51
ओखलकाण्डा	1634.22	ओखलकाण्डा	12.41	कोटाबाग	66.37
बेतालघाट	1462.87	रामनगर	7.36	ओखलकाण्डा	49.65
धारी	1396.11	कोटाबाग	6.32	रामनगर	29.43
कोटाबाग	1078.93	हल्द्वानी	5.78	हल्द्वानी	23.10

तालिका-65 क्रमशः 65/6

प्रति लाख जनसंख्या पर जूनियर बेसिक स्कूलों की संख्या 2014-15		प्रति लाख जनसंख्या पर सीनियर बेसिक स्कूलों की संख्या 2014-15		प्रति लाख जनसंख्या पर हायर सेकेन्डरी स्कूलों की संख्या 2014-15	
विकासखण्ड	संकेतांक	विकासखण्ड	संकेतांक	विकासखण्ड	संकेतांक
31	32	33	34	35	36
ओखलकाण्डा	345.49	ओखलकाण्डा	78.61	रामगढ़	55.23
बेतालघाट	322.62	बेतालघाट	74.64	ओखलकाण्डा	53.79
रामगढ़	306.30	भीमताल	73.02	रामनगर	49.05
धारी	273.51	धारी	62.61	भीमताल	46.12
भीमताल	255.56	रामगढ़	60.26	बेतालघाट	45.74
रामनगर	231.74	रामनगर	57.63	धारी	36.25
हल्द्वानी	195.64	कोटाबाग	30.02	कोटाबाग	34.76
कोटाबाग	161.18	हल्द्वानी	23.82	हल्द्वानी	33.93

तालिका-65 क्रमशः 65/7

प्रति व्यवसायिक बैंक शाखा पर जनसंख्या 2014-15	
विकास खण्ड	संकेतांक
37	38
ओखलकाण्डा	8056
हल्द्वानी	7291
कोटाबाग	7031
बेतालघाट	6923
रामगढ	5690
रामनगर	5097
धारी	4335
भीमताल	2739

तालिका 66

31 मार्च 2015 की स्थिति के अनुसार जनपद में रेस्ट हाउसेज/डाक बंगलों की संख्या

विभाग	रेस्ट हाउसेस (संख्या)	डाक बंगला (संख्या)	कुल
1	2	3	4
1-लोक निर्माण विभाग	14	15	29
2-सिंचाई विभाग	5	0	5
3-वन विभाग	38	0	38
4-जिला पंचायत	0	7	7
5-जल संस्थान/जल निगम	0	0	0
6-अन्य (विवरण)	9	0	9
योग	66	22	88

तालिका 67

जनपद में मुद्रणालयों की संख्या

क्र०सं०		2012_13	2013_14	2014_15
1	2	3	4	5
1	सार्वजनिक	1	1	1
2	निजी	38	38	38
	योग	39	39	39

तालिका 68

राजकीय उद्यानों/सचल दल केन्द्रों एवं फल संरक्षण केन्द्रों एवं उद्यानों के अन्तर्गत क्षेत्रफल वर्ष 2014-15

विकासखण्ड	राजकीय उद्यानों की संख्या	उद्यानों के अन्तर्गत क्षेत्रफल	उद्यान सचल दल केन्द्रों की संख्या	फल संरक्षण केन्द्रों की संख्या	नर्सरी की संख्या
1	2	3	4	5	6
2012-13	7	25562.00	29	8	7
2013-14	6	25559.00	29	5	7
2014-15	7	25596.00	29	5	7
विकास खण्डवार 2014-15					
रामनगर	1	3101.90	2	1	1
कोटाबाग	1	2508.20	2	0	1
रामगढ	4	6311.00	7	1	4
भीमताल	1	2391.30	5	1	1
बेतालघाट	0	3405.90	3	1	0
धारी	0	4367.80	4	0	0
ओखलकाण्डा	0	2188.50	4	0	0
हल्द्वानी	0	1321.40	2	1	0
योग	7	25596.00	29	5	7

तालिका 69

सब्जी बीज बितरण वर्ष 2014-15 (कुन्तल में)

विकास खण्ड	मटर	मूली	फ्रेंच बीन	बन्द गोभी	संगिया मिर्च	फूल गोभी	भिण्डी	प्याज	टमाटर	बैंगन	अन्य	योग
1	2	3	4	5	6	7	8	9	10	11	12	13
2012-13	180.00	4.00	4.09	0.235	0.082 1	0.06	11.33	--	0.221	0.000	48.587	248.608
2013-14	124.00	2.60	7.80	0.192	0.11	0.05	3.20	--	0.80	--	3.68	142.432
2014-15	100.00	3.60	13.00	0.050	0.040	0.050	3.70	--	0.060	--	2.68	123.18
विकास खण्डवार 2014-15												
रामनगर	3.00	0.34	0.60	0.005	0.004	0.005	0.80	--	0.006	--	0.20	4.96
कोटाबाग	1.00	0.32	0.70	0.004	0.003	0.004	0.70	--	0.006	--	0.20	2.937
रामगढ	48.00	0.64	2.70	0.009	0.008	0.009	0.60	--	0.010	--	0.40	52.376
भीमताल	6.00	0.54	3.50	0.010	0.007	0.010	0.45	--	0.010	--	0.50	11.027
बेतालघाट	8.00	0.58	2.00	0.008	0.006	0.008	0.30	--	0.010	--	0.40	11.312
धारी	30.00	0.40	1.50	0.005	0.004	0.005	0.15	--	0.006	--	0.34	32.41
ओखलकाण्ड I	2.00	0.45	1.40	0.005	0.004	0.005	0.30	--	0.006	--	0.34	4.51
हल्द्वानी	2.00	0.33	0.60	0.004	0.004	0.004	0.40	--	0.006	--	0.30	3.648
योग	100.00	3.60	13.00	0.050	0.040	0.050	3.70	--	0.060	--	2.68	123.18

तालिका 70

विकासखण्डवार फलों के अन्तर्गत आच्छादित क्षेत्रफल/उत्पाद वर्ष 2014-15

क्षेत्रफल- हैक्टेयर

उत्पादन- मेटन

विकासखण्ड का नाम	फलदार वृक्ष प्रजातित्वार							
	सेब		आडू		प्लम		खुवानी	
	क्षेत्रफल	उत्पादन	क्षेत्रफल	उत्पादन	क्षेत्रफल	उत्पादन	क्षेत्रफल	उत्पादन
1	2	3	4	5	6	7	8	9
2012-13	7886.00	30495.00	12800.00	965.00	4600.00	833.00	2750.00	7886.00
2013-14	7806.00	30475.00	2585.00	13144.00	966.00	4603.00	823.00	2750.00
2014-15	7807.00	30479.00	2577.00	13042.00	966.00	4603.00	835.00	2753.00
विकास खण्डवार 2014-15								
रामनगर	0.00	0.00	0.00	0.00	0.00	0.00	0.00	0.00
कोटाबाग	5.00	19.25	12.10	79.00	26.00	121.00	9.30	41.00
रामगढ	3907.30	15260.00	863.20	4595.00	333.20	1573.00	262.20	880.00
भीमताल	200.10	780.00	564.10	2655.00	90.10	437.00	82.20	262.00
बेतालघाट	610.10	2379.00	276.10	1361.00	191.10	905.00	184.10	591.00
धारी	2723.40	10627.00	482.40	2591.00	201.40	962.00	197.10	637.00
ओखलकाण्ड I	361.10	1413.75	379.10	1761.00	124.20	605.00	100.10	342.00
हल्द्वानी	0.00	0.00	0.00	0.00	0.00	0.00	0.00	0.00
योग जनपद	7807.00	30479.00	2577.00	13042.00	966.00	4603.00	835.00	2753.00

तालिका -70

विकासखण्ड का नाम	फलदार वृक्ष प्रजातितार							
	नौबू प्रजाति		नाशपाती		अखरोट		आम	
	क्षेत्रफल	उत्पादन	क्षेत्रफल	उत्पादन	क्षेत्रफल	उत्पादन	क्षेत्रफल	उत्पादन
1	10	11	12	13	14	15	16	17
2012-13	2320.00	10200.00	1912.00	22300.00	911.00	590.00	6115.00	19108.00
2013-14	1833.00	7781.00	1912.00	22300.00	911.00	590.00	6115.00	19108.00
2014-15	2321.00	10202.00	1914.00	22303.00	912.00	591.00	6119.00	19113.00
विकास खण्डवार 2014-15								
रामनगर	79.10	312.00	9.00	128.00	0.00	0.00	2183.20	6820.00
कोटाबाग	27.00	105.00	11.30	143.00	0.00	0.00	1797.00	5596.00
रामगढ	142.10	584.00	435.20	5243.00	295.50	179.00	0.00	0.00
भीमताल	582.20	2480.00	405.00	4575.00	50.10	33.00	280.10	874.00
बेतालघाट	688.30	3014.00	421.20	4856.00	190.20	131.00	735.50	2327.00
धारी	126.10	519.00	391.00	4539.00	170.10	118.00	0.00	0.00
ओखलकाण्डा	629.20	3000.00	237.30	2761.00	206.10	130.00	66.20	216.00
हल्द्वानी	47.00	188.00	4.00	58.00	0.00	0.00	1057.00	3280.00
योग जनपद	2321.00	10202.00	1914.00	22303.00	912.00	591.00	6119.00	19113.00

तालिका -70

विकासखण्ड का नाम	फलदार वृक्ष प्रजातितार					
	लीची		अन्य फल		कुल योग	
	18	19	20	21	22	23
	क्षेत्रफल	उत्पादन	क्षेत्रफल	उत्पादन	क्षेत्रफल	उत्पादन
2012-13	1210.00	3250.00	912.00	6348.00	41416.00	101975.00
2013-14	1222.00	3381.00	922.00	6204.00	25095.00	110336.00
2014-15	1222.00	3381.00	923.00	6143.00	25596.00	112610.00
विकास खण्डवार 2014-15						
रामनगर	625.30	1718.00	205.30	2065.00	3101.90	11043.00
कोटाबाग	430.30	1195.00	190.20	1553.00	2508.20	8852.25
रामगढ	0.00	0.00	72.30	254.00	6311.00	28568.00
भीमताल	56.00	151.00	81.40	344.00	2391.30	12591.00
बेतालघाट	29.00	78.00	80.30	276.00	3405.90	15918.00
धारी	0.00	0.00	76.30	266.00	4367.80	20259.00
ओखलकाण्डा	11.00	29.00	74.20	266.00	2188.50	10523.75
हल्द्वानी	70.40	210.00	143.00	1119.00	1321.40	4855.00
योग	1222.00	3381.00	923.00	6143.00	25596.00	112610.00

तालिका 71

विकास खण्ड वार फल/सब्जी/आलू का क्षेत्रफल एवं उत्पादकता वर्ष 2014-15

क्षेत्रफल-हेक्टेयर

उत्पादन-मै0टन में

उत्पादकता-मैट्रिक टन/हेक्टेयर

विकासखण्ड	फल			सब्जी			आलू		
	क्षेत्रफल	उत्पादन	उत्पादकता	क्षेत्रफल	उत्पादन	उत्पादकता	क्षेत्रफल	उत्पादन	उत्पादकता
1	2	3	4	5	6	7	8	9	10
2012-13	25060.00	112421.00	4.49	8835.00	84860.00	9.60	2526.00	56558.00	22.39
2013-14	25592.00	112867.00	4.41	8883.00	85121.00	9.58	2526.00	56558.00	22.39
2014-15	25596.00	112610.00	4.40	8875.80	85116.00	9.59	2529.00	56643.00	22.39
विकासखण्डवार 2014-15									
रामनगर	3101.90	11043.00	3.56	1685.40	16859.20	10.00	162.30	3649.00	22.48
कोटाबाग	2508.20	8852.25	3.53	898.40	8568.30	9.53	159.20	3582.00	22.50
रामगढ	6311.00	28568.00	4.52	854.90	7575.90	8.86	552.60	12404.00	22.44
भीमताल	2391.30	12591.00	5.26	813.40	8584.30	10.55	411.20	9179.00	22.32
बेतालघाट	3405.90	15918.00	4.67	1022.90	8993.70	8.79	272.20	6110.00	22.44
धारी	4367.80	20259.00	4.63	1087.40	9393.30	8.63	588.00	13165.00	22.38
ओखलकाण्डा	2188.50	10523.75	4.81	713.90	6520.30	9.13	241.30	5373.00	22.26
हल्दानी	1321.40	4855.00	3.67	1799.50	18621.00	10.34	142.20	3181.00	22.37
योग	25596.00	112610.00	4.40	8875.80	85116.00	9.59	2529.00	56643.00	22.39

तालिका 72

विकासखण्डवार फल पौध वितरण वर्ष 2014-15

विकास खण्ड	सेव	आडू	खुवानी	प्लम	नाशपाती	अखरोट	नींबू प्रजाति	आम	लीची	अन्य	योग
1	2	3	4	5	6	7	8	9	10	11	12
2012-13	7080.00	20875.00	5605.00	3450.00	600.00	2400.00	22730.00	25241.00	11861.00	17929.00	117771.00
2013-14	5365.00	34761.00	1460.00	5435.00	250.00	2180.00	4930.00	17160.00	9745.00	9592.00	90878.00
2014-15	9563.00	35790.00	2767.00	5512.00	1535.00	4650.00	37982.00	19487.00	17302.00	11761.00	146349.00
विकास खण्डवार 2014-15											
रामनगर	0.00	0.00	0.00	0.00	0.00	0.00	165.00	4100.00	5508.00	1116.00	10889.00
कोटाबाग	0.00	200.00	100.00	50.00	50.00	50.00	1670.00	1625.00	2674.00	225.00	6644.00
रामगढ	6221.00	12396.00	805.00	1345.00	350.00	1160.00	6493.00	0.00	0.00	1035.00	29805.00
भीमताल	852.00	2799.00	542.00	1347.00	135.00	1220.00	9456.00	4516.00	4945.00	2807.00	28619.00
बेतालघाट	0.00	3100.00	60.00	700.00	185.00	500.00	4085.00	1959.00	790.00	240.00	11619.00
धारी	1890.00	5095.00	970.00	1140.00	500.00	500.00	4275.00	0.00	0.00	0.00	14370.00
ओखलकाण्डा	600.00	12200.00	290.00	930.00	315.00	1220.00	10688.00	3514.00	1368.00	2585.00	33710.00
हल्दानी	0.00	0.00	0.00	0.00	0.00	0.00	1150.00	3773.00	2017.00	3753.00	10693.00
योग	9563.00	35790.00	2767.00	5512.00	1535.00	4650.00	37982.00	19487.00	17302.00	11761.00	146349.00

तालिका-73

31मार्च,2015 की स्थिति के अनुसार जनपद में पर्यटन से सम्बन्धित सूचनायें

क्र०सं०	मद	इकाई	विवरण
1	2	3	4
(क)	पर्यटन सुविधायें		
1.	मुख्य पर्यटन स्थल	संख्या	30
2.	पर्यटन आवास गृह	संख्या	14
3.	रैन बसेरा	संख्या	01
4.	पर्यटन आवास गृहों में उपलब्ध शैयायें	संख्या	585
5.	रैन बसेरों में उपलब्ध शैयायें	संख्या	10
6.	होटलों तथा पेइंग गैस्ट हाउसों की संख्या	संख्या	444
7.	धमशालाओं की संख्या (31मार्च,2015 तक)	संख्या	18
(ख)	पर्यटकों के आँकड़े(जनवरी से दिसम्बर 2014 तक)		
1.	पर्यटकों की कुल संख्या (तीर्थ यात्रियों सहित)	संख्या	758123
	भारतीय पर्यटक	संख्या	750501
	विदेशी पर्यटक	संख्या	7622
2.	महत्वपूर्ण राष्ट्रीय उद्यानों में कुल पर्यटक	संख्या	252385
	भारतीय पर्यटक	संख्या	246652
	विदेशी पर्यटक	संख्या	5733

तालिका 74

जनपद में विकास खण्डवार तोकों में पेयजल सुविधा की स्थिति

वर्ष/विकासखण्ड	कुल तोकों की संख्या	नल/हैण्डपम्प इण्डिया मार्क-2 लगाकर जल सम्पुर्ति के अन्तर्गत तोकों की संख्या			सामान्य प्रयोग में लाये जा रहे श्रोतों के अनुसार तोकों की संख्या			पेयजल सुविधा हेतु अभावग्रस्त तोकों की संख्या
		पूर्णतः आच्छादित	आंशिक आच्छादित	लाभान्वित जनसंख्या	कुआँ	हैण्डपम्प	अन्य सुविधा	
1	2	3	4	5	6	7	8	9
2012-13	2748	2480	222	471473	—	—	—	51
2013-14	2748	2480	222	471473	—	—	—	46
2014-15	2748	2330	418	418123	—	—	—	46
विकास खण्डवार 2014-15								
रामनगर	217	148	69	70841	—	—	—	0
कोटाबाग	198	92	106	40551	—	—	—	0
रामगढ	339	292	47	37012	—	—	—	8
भीमताल	398	365	33	48501	—	—	—	0
बेतालघाट	267	186	81	40007	—	—	—	0
धारी	256	251	5	26213	—	—	—	12
ओखलकाण्डा	750	722	28	43218	—	—	—	26
हल्द्वानी	323	274	49	111780	—	—	—	0
योग ग्रामीण	2748	2330	418	418123	—	—	—	46
नगरीय	—	—	—	—	—	—	—	—
योग जनपद	2748	2330	418	418123	—	—	—	46