

तालिका 1

जनपद एक दृष्टि में

क्र०सं०	मद	इकाई	अवधि	विवरण
1	2	3	4	5
1	भौगोलिक क्षेत्रफल	वर्ग कि०मी०	2011	4251
2.1	जनसंख्या			
2.1.1	पुरुष	संख्या ह०में	2011	493.67
2.1.2	स्त्री	संख्या ह०में	2011	460.94
2.1.3	योग	संख्या ह०में	2011	954.6
2.1.4	ग्रामीण	संख्या ह०में	2011	582.87
2.1.5	नगरीय	संख्या ह०में	2011	371.73
2.1.6	अनुसूचित जाति	संख्या ह०में	2011	191.21
2.1.7	अनुसूचित जनजाति	संख्या ह०में	2011	7.5
2.2	साक्षर व्यक्तियों की संख्या			
2.2.1	कुल	संख्या ह०में	2011	696.5
2.2.2	पुरुष	संख्या ह०में	2011	385.78
2.2.3	स्त्री	संख्या ह०में	2011	310.72
3	निर्वाचन क्षेत्रों की संख्या			
3.1	लोक सभा	संख्या	2011-12	2
3.2	विधान सभा	संख्या	2011-12	6
4	तहसीलों की संख्या	संख्या	2011-12	8
5	सामुदायिक विकास खण्ड	संख्या	2011	8
6	न्याय पंचायत	संख्या	2011	44
7	ग्रामपंचायत	संख्या	2011	511
8	ग्रामों की संख्या			
8.1	आबाद ग्रामों की संख्या	संख्या	2013-14	1050
8.2	गैर आबाद ग्रामों की संख्या	संख्या	2013-14	52
8.3	वन ग्राम	संख्या	2013-14	45
8.4	कुल ग्राम	संख्या	2013-14	1147
9	नगर एवं नगर समूह	संख्या	2013-14	11
10	नगर निगम	संख्या	2013-14	1
11	नगर पालिका परिषद	संख्या	2013-14	3
12	छावनी क्षेत्र	संख्या	2013-14	1
13	नगर पंचायत	संख्या	2013-14	3
14	सेन्सस टाउन	संख्या	2013-14	3
15	पुलिस स्टेशन			
15.1	ग्रामीण	संख्या	2013-14	3
15.2	नगरीय	संख्या	2013-14	9
16	बस स्टेशन/बस स्टॉप	संख्या	2013-14	815
17	रेलवे स्टेशन (हाल्ट सहित)	संख्या	2013-14	6
18	रेलवे लाइन की लम्बाई			
18.1	बड़ी लाइन	कि०मी०	2011-12	38
18.2	छोटी लाइन	कि०मी०		--
19	डाकघर			
19.1	नगरीय	संख्या	2013-14	22
19.2	ग्रामीण	संख्या	2013-14	168
20	तारघर	संख्या	2013-14	--
21	टेलीफोन कनेक्शन	संख्या	2013-14	81815
22	व्यवसायिक बैंक			
22.1	राष्ट्रीयकृत बैंक शाखाएँ	संख्या	2013-14	107
22.2	अन्य	संख्या	2013-14	26
23	ग्रामीण बैंक शाखाएँ	संख्या	2013-14	29
24	सहकारी बैंक शाखाएँ	संख्या	2013-14	28
25	सहकारी कृषि एवं ग्राम्य विकास बैंक की शाखाएँ	संख्या	2013-14	1

तालिका-1 क्रमशः

क्र०सं०	मद	इकाई	अवधि	विवरण
1	2	3	4	5
26	सस्ते गल्ले की दुकान			
26.1	ग्रामीण	संख्या	2013-14	464
26.2	नगरीय	संख्या	2013-14	155
27	वायोगैस संयंत्र	संख्या	2013-14	4809
28	शीत भण्डार	संख्या	2013-14	0
29	कृषि			
29.1	शुद्ध बोया गया क्षेत्रफल	ह०हे०क्टेयर	2012-13	44
29.2	एक बार से अधिक बोया गया क्षेत्रफल	ह०हे०क्टेयर	2012-13	29
29.3	शुद्ध सिंचित क्षेत्रफल	ह०हे०क्टेयर	2012-13	27
29.4	सकल सिंचित क्षेत्रफल	ह०हे०क्टेयर	2012-13	39
29.5	कृषि उत्पादन			
29.5.1	खाद्यान्न	ह०मी०टन	2012-13	123.49
29.5.2	गन्ना	ह०मी०टन	2012-13	332.65
29.5.3	तिलहन	ह०मे०टन	2012-13	16.31
29.5.4	आलू	ह०मे०टन	2012-13	9.24
30	जलवायु			
30.1	वर्षा			
30.1.1	सामान्य	मि०मि०	2012	1296.6
30.1.2	वास्तविक	मि०मि०	2012	1513.3
30.2	तापमान			
30.2.1	उच्चतम	सेटीग्रेड	2012	32.5
30.2.2	न्यूनतम	सेटीग्रेड	2012	-4.6
31	सिंचाई			
31.1	नहरों की लम्बाई	कि०मी०	2013-14	822
31.2	राजकीय नलकूप	संख्या	2013-14	118
31.3	व्यक्तिगत नलकूप तथा पम्पसेट	संख्या	2013-14	484
32	पशुपालन			
32.1	कुल पशुधन	संख्या	2007	448925
32.2	पशु चिकित्सालय	संख्या	2013-14	26
32.3	पशुधन सेवा केन्द्र	संख्या	2013-14	98
32.4.1	कृत्रिम गर्भाधान केन्द्र	संख्या	2013-14	5
32.4.2	कृत्रिम गर्भाधान उपकेन्द्र	संख्या	2013-14	93
33	सहकारिता			
33.1	प्रारम्भिक कृषि ऋण समितियां	संख्या	2013-14	53
33.2	समितियों के सदस्य	संख्या ह०में	2013-14	68
34	उद्योग			
34.1	औद्योगिक अधिनियम 1948 के अन्तर्गत पंजीकृत कार्यरत कारखाने	संख्या	2013-14	154
34.2	लघु औद्योगिक इकाईयां			
34.2.1	संख्या	संख्या	2013-14	3168
34.2.2	कार्यरत व्यक्ति	संख्या	2013-14	13115
35	शिक्षा			
35.1	जूनियर बेसिक स्कूल	संख्या	2013-14	1203
35.2	सीनियर बेसिक स्कूल	संख्या	2013-14	371
35.3	उच्चतर माध्यमिक विद्यालय	संख्या	2013-14	271
35.4	महा विद्यालय	संख्या	2013-14	2
35.5	स्नातकोत्तर महा विद्यालय	संख्या	2013-14	2
35.6	विश्व विद्यालय	संख्या	2013-14	0
35.7	औद्योगिक प्रशिक्षण संस्थान	संख्या	2013-14	8
35.8	पॉलीटेकनिक	संख्या	2013-14	3

तालिका-1 क्रमशः

क्र०सं०	मद	इकाई	अवधि	विवरण
1	2	3	4	5
36	जनस्वास्थ्य			
36.1	चिकित्सालय एवं औषधालय			
36.1.1	ऐलोपैथिक	संख्या	2013-14	82
36.1.2	आयुर्वेदिक	संख्या	2013-14	39
36.1.3	होम्योपैथिक	संख्या	2013-14	11
36.1.4	यूनानी	संख्या	2013-14	0
36.2	प्राथमिक स्वास्थ्य केन्द्र	संख्या	2013-14	18
36.3.1	सामुदायिक स्वास्थ्य केन्द्र	संख्या	2013-14	8
36.3.2	परिवार एवं मातृ शिशु कल्याण केन्द्र	संख्या	2013-14	0
36.3.3	परिवार एवं मातृ शिशु कल्याण उपकेन्द्र	संख्या	2013-14	136
36.4	विशेष चिकित्सालय			
36.4.1	क्षय	संख्या	2013-14	2
36.4.2	कुष्ठ	संख्या	2013-14	0
36.4.3	संक्रामक रोग	संख्या	2013-14	0
37	पक्की सड़कों की लम्बाई			
37.1	कुल सड़कों की लम्बाई	कि०मी०	2013-14	3910
37.2	लो०नि०वि० द्वारा संघृत सड़कों की लम्बाई	कि०मी०	2013-14	2381
38	विद्युत			
38.1.1	विद्युतीकृत कुल ग्राम	संख्या	2013-14	1050
38.1.2	विद्युतीकृत आबाद ग्राम	संख्या	2013-14	1050
38.2	विद्युतीकृत नगर	संख्या	2013-14	11
38.3	विद्युतीकृत अनुसूचित जाति बस्तियां	संख्या	2013-14	792
38.4	विद्युतीकरण से असेवित अनु०जाति बस्तियां	संख्या	2013-14	36
39	नल/हैण्ड पम्प ड्रिण्डया मार्क-2 लगाकर जल सम्पूर्ति के अन्तर्गत लाये गये			
39.1	ग्राम	संख्या	2013-14	1050
39.2	नगर	संख्या	2013-14	11
39.3	अभावग्रस्त ग्रामों की संख्या	संख्या	2013-14	--
39.4	नल/हैण्डपम्प द्वारा पेयजल आपूर्ति से असेवित अनु०जाति बस्तियाँ	संख्या	2013-14	--
40	मनोरंजन			
40.1	सिनेमागृह	संख्या	2013-14	4
40.2	सिनेमागृह में सीटों की संख्या	संख्या	2013-14	7142
41	राष्ट्रीय बचत में शुद्ध जमा धन	लाख रू०	2013-14	9186.86
42	जिला सेक्टर योजना पर कुल व्यय/परिव्यय			
43.1	परिव्यय	हजार रू०	2011-12	3510.00
			2012-13	5265.00
			2013-14	5265.00
43.2	व्यय	हजार रू०	2011-12	3239.24
			2012-13	2757.48
			2013-14	3736.52

तालिका 2

महत्वपूर्ण मदों के जिला विकास संकेतक

क्र०सं०	मद	अवधि	संकेतांक
1	2	3	
1	कुल जनसंख्या में नगरीय जनसंख्या का प्रतिशत	2011	38.94
2	जनसंख्या का घनत्व (प्रति वर्ग कि०मी०)	2011	225
3	2001-11 दशक में जनसंख्या वृद्धि प्रतिशत	2001-11	25.13
4	कुल जनसंख्या में अनु०जाति/जनजाति का प्रतिशत	2011	20.81
5	राज्य की कुल अनु०जाति की जनसंख्या में जनपद में अनु०जा० के व्यक्तियों का प्रतिशत	2011	10.10
6	लिंगानुपात (प्रति हजार पुरुषों पर महिलाओं की संख्या)	2011	934.00
7	साक्षरता प्रतिशत		
7.1	कुल	2011	83.88
7.2	पुरुष	2011	90.07
7.3	स्त्री	2011	77.29
8	परिवार का औसत आकार		
8.1	ग्रामीण	2011	5
8.2	नगरीय	2011	5
8.3	योग	2011	5
9	कुल जनसंख्या में विकलांग व्यक्तियों का प्रतिशत	2001	2.04
10	कुल मुख्य कर्मकरों का जनसंख्या से प्रतिशत		
10.1	ग्रामीण	2011	32.85
10.2	नगरीय	2011	28.23
10.3	योग	2011	31.05
11	कृषि कर्मकरों का कुल जनसंख्या से प्रतिशत (कृषक तथा कृषि श्रमिक)	2011	12.66
12	कृषि श्रमिक करों का कुल जनसंख्या से प्रतिशत	2011	2.06
13	कुल मुख्य कर्मकरों का प्रतिशत		
13.1	कृषक	2011	34.15
13.2	कृषि श्रमिक	2011	6.62
13.3	पारिवारिक उद्योग	2011	2.32
13.4	अन्य	2011	56.92
14	समस्त जोतों में लघु एवं सीमान्त जोतों का प्रतिशत	2010-11	86.50
15	समस्त जोतों के अर्न्तगत क्षेत्रफल में लघु एवं सीमान्त जोतों के अर्न्तगत क्षेत्रफल का प्रतिशत	2010	55.33
16	सीमान्त जोतों का औसत आकार (हैक्टेयर)	2010	0.48
17	समस्त जोतों का औसत आकार (हैक्टेयर)	2010	1.10
18	प्रति 100 हे० प्रतिवेदित क्षेत्रफल पर पशुधन संख्या	2010	110.44
19	प्रति 1000 जनसंख्या पर पशुधन संख्या	2010	506.52
20	प्रति 100 जनसंख्या पर दूध देने वाले पशुओं की संख्या	2010	16.08
21	प्रति 1000 जनसंख्या पर कुक्कुट संख्या	2010	478.89
22	पंजीकृत कार्यरत कारखानों में प्रति लाख जनसंख्या पर लगे व्यक्तियों की संख्या	2013-14	636.92
23	पंजीकृत कार्यरत कारखानों में प्रति औद्योगिक श्रमिक एवं कर्मचारी पर उत्पादन का मूल्य	2013	0
24	पंजीकृत कार्यरत कारखानों में प्रति व्यक्ति औद्योगिक उत्पादन का मूल्य (रु०)	2013	0
25	प्रति औद्योगिक कर्मकर आवर्धित मूल्य (हजार रु०)	2013	0

तालिका-2(ब)

क्र०सं०	मद	2011-12	2012-13	2013-14
1	2	3	4	5
1	कुल प्रतिवेदित क्षेत्रफल में वनों के अन्तर्गत क्षेत्रफल का प्रतिशत	73.47	73.47	--
2	कुल प्रतिवेदित क्षेत्रफल में शुद्ध बोये गये क्षेत्रफल का प्रतिशत	11.01	10.90	--
3	फसल सघनता	1.68	1.66	--
4	सकल बोये गये क्षेत्रफल में वाणिज्यक फसलों के अन्तर्गत क्षेत्रफल का प्रतिशत	16.68	16.35	--
5	खाद्यान फसलों की औसत उपज (कुन्तल)	24.40	27.92	--
6	प्र०हे० उर्वरक उपभोग (कि०ग्रा०)	131.00	124.23	--
7	प्रति व्यक्ति उत्पादन (कि०ग्रा०)			
7.1	अनाज	119.25	122.30	--
7.2	दाले	1.74	1.39	--
8	कृषि उपज का सकल मूल्य (रूपये में)			
8.1	प्रति हेक्टे० शुद्ध बोये गये क्षेत्रफल पर (प्रचलित भावों पर)	62476.13	76709.65	--
8.2	प्रति व्यक्ति ग्रामीण (प्रचलित भावों पर)	2862.43	3401.39	--
9	शुद्ध बोये गये क्षेत्रफल में शुद्ध सिंचित क्षेत्रफल का प्रतिशत	61.19	62.88	--
10	सकल बोये गये क्षेत्रफल में सकल सिंचित क्षेत्रफल का प्रतिशत	53.77	54.31	--
11	प्रति लाख शुद्ध बोये गये क्षेत्र पर कृषि उत्पादन मण्डियों की संख्या	6.71	6.78	--
12	प्रति हजार वर्ग कि०मी० पर शीतगृहों की संख्या	--	--	--
13	प्रति लाख जनसंख्या पर प्रारम्भिक कृषि सहकारी ऋण समितियों की संख्या	5.43	5.31	5.19
14	प्रति लाख जनसंख्या पर सहकारी कृषि एवं ग्राम्य विकास बैंकों की संख्या	0.10	0.10	0.10
15	प्रति लाख जनसंख्या पर कृषि सहकारी क्रय विक्रय समितियों की संख्या	0.31	0.30	0.29
16	वस्तु उत्पाद खण्डों से प्रति व्यक्ति शुद्ध उत्पाद	--	--	--
17	वस्तु उत्पाद खण्डों से प्रति व्यक्ति शुद्ध उत्पादन (प्रचलित भावों पर) (रु०)	--	--	--
18	प्रचलित भावों पर कुल शुद्ध घरेलू उत्पाद में विनिर्माण खण्ड का प्रतिशत	--	--	--
19	कुल आबाद ग्रामों में विद्युतीकृत ग्रामों का प्रतिशत	97.80	100.00	1050
20	कुल विद्युत उपभोग में कृषि खण्ड में उपयुक्त विद्युत का प्रतिशत	10.09	10.53	7.80
21	प्रति व्यक्ति विद्युत उपभोग (किलो वाट घंटा)	514.35	524.10	663.83
22	प्रति हे० शुद्ध बोये गये क्षेत्र पर कृषि खण्ड में उपयुक्त विद्युत (कि०वा०घं०)	1232.09	1194.49	---
23	प्रति लाख जनसंख्या पर स्कूल संख्या			
23.1	जूनियर बेसिक स्कूल	126.10	120.42	117.82
23.2	सीनियर बेसिक स्कूल	30.73	37.14	36.34
23.3	हायर सेकेन्ड्री स्कूल	22.54	27.13	26.54
23.4	डिग्री कॉलेज	0.20	0.20	0.20
23.5	स्नातकोत्तर महाविद्यालय	0.20	0.20	0.20
24	अध्यापक छात्र अनुपात			
24.1	जूनियर बेसिक स्कूल	30.55	29.88	32.47
24.2	सीनियर बेसिक स्कूल	28.27	28.88	31.20
24.3	हायर सेकेन्ड्री स्कूल	21.25	17.72	18.36
24.4	डिग्री कॉलेज	25.05	25.04	24.98
24.5	स्नातकोत्तर महाविद्यालय	5.07	7.80	7.80

तालिका-2(ब) क्रमशः

क्र०सं०	मद	2011-12	2012-13	2013-14
1	2	3	4	5
25	प्रति लाख जनसंख्या पर एलोचिकि०,औष० तथा प्रा०स्वा०के० की सं०	8.81	10.82	10.58
26	प्रति लाख जनसंख्या पर एलोचिकि०,औष० तथा प्रा०स्वा०के० में शैय्याओं की सं०	199.64	195.09	193.53
27	प्रति परिवार एवं मातृ शिशु कल्याण केन्द्र/उपकेन्द्र पर औसत जनसंख्या	6826.89	6981.64	7507.41
28	ऋण जमा अनुपात	38.97	45.08	47.31
29	कुल ऋण वितरण में प्राथमिक क्षेत्र के ऋण वितरण का प्रतिशत	64.28	60.80	68.51
30	प्रति व्यक्ति जमा धनराशि (रूपये)	49624.84	67561.89	74276.11
31	प्रति व्यक्ति ऋण वितरण (रूपये)	19339.61	30458.29	35136.65
32	प्रति व्यक्ति प्राथमिक क्षेत्र में ऋण वितरण (रूपये)	12430.54	18505.63	24071.41
33	प्रति व्यक्ति (वाणिज्यक एवं ग्रामीण) शाखा पर जनसंख्या (हजार रू०)	8.56	7.46	6.30
34	प्रति हजार वर्ग कि०मी० क्षेत्र पर पक्की सड़कों की लम्बाई (कि०मी०)			
34.1	कुल	898.85	919.78	919.78
34.2	लो०नि०वि०	538.93	560.10	560.10
35	प्रति लाख जनसंख्या पर पक्की सड़कों की लम्बाई (कि०मी०)			
35.1	कुल	391.40	391.64	382.95
35.2	लो०नि०वि०	234.67	238.49	233.20
36	प्रति हजार वर्ग कि०मी० क्षेत्र पर रेलवे लाइन की लम्बाई (कि०मी०)	5.36	5.35	8.94
37	प्रति सस्ते गल्ले की दुकान पर सेवित जनसंख्या (हजार में)	1.67	1.63	1.65
38	प्रति लाख जनसंख्या पर तारघरों की संख्या	0.82	0.80	--
39	प्रति लाख जनसंख्या पर टेलिफोन कनेक्शनों की संख्या	8349.34	8194.82	8013.16
40	प्रति लाख जनसंख्या पर डाकघरों की संख्या	17.21	16.82	16.45
41	प्रति सिनेमा गृह पर जनसंख्या हजार में	244.06	249.76	255.25
42	प्रति व्यक्ति जिला योजना व्यय/परिव्यय (रू०)			
42.1	परिव्यय	359.54	527.01	515.67
42.2	वास्तविक व्यय	331.80	276.00	366.36

तालिका 3

कुछ प्रमुख मर्दों के विकास खण्डवार संकेतक

क्र०सं०	विकासखण्ड	जनसंख्या का घनत्व प्रति वर्ग किमी० 2011	अनु०जाति/जनजाति का कुल जनसंख्या से प्रतिशत 2011	कुछ मुख्य कर्मकरों का कुल जनसंख्या से प्रतिशत 2011	कृषि में लगे कर्मकरों का कुल मुख्य कर्मकरों से प्रतिशत 2011	पारिवारिक उद्योग में कर्मकरों का कुल मुख्य कर्मकरों से प्रतिशत 2011	साक्षर व्यक्तियों का कुल जनसंख्या से प्रतिशत 2011
1	2	3	4	5	6	7	8
1	रामनगर	401	28.83	27.44	58.73	2.12	79.58
2	कोटाबाग	353	23.39	36.61	75.19	2.33	84.35
3	रामगढ	280	33.57	41.53	76.00	0.80	86.13
4	भीमताल	315	26.00	31.08	48.94	2.23	87.73
5	बेतालघाट	290	30.68	38.55	75.83	1.33	83.37
6	धारी	292	41.12	37.68	88.65	0.31	84.54
7	ओखलकाण्डा	289	21.54	34.87	81.19	1.60	76.94
8	हल्दानी	556	13.73	43.08	38.56	2.91	86.86
	समस्त विकासखण्ड	368	24.36	36.49	59.82	2.06	83.87

तालिका-3 क्रमशः 3/2

क्र०सं०	विकासखण्ड का नाम	सकल बोये गये क्षेत्रफल का शुद्ध बाये क्षेत्रफल से प्रतिशत			खाद्यान फसलों के अन्तर्गत क्षेत्रफल का सकल बोये क्षेत्रफल से प्रतिशत		
		2000-01	2011-12	2012-13	2000-01	2011-12	2012-13
1	2	9	10	11	12	14	15
1	रामनगर	206.45	170.94	166.22	64.48	64.83	63.89
2	कोटाबाग	150.98	120.66	121.03	78.92	72.88	74.13
3	रामगढ	119.98	168.23	167.16	70.70	40.13	40.37
4	भीमताल	127.16	164.00	161.69	76.97	62.92	63.77
5	बेतालघाट	144.25	196.77	196.77	91.05	58.12	59.76
6	धारी	122.43	188.25	177.79	60.27	38.64	37.71
7	ओखलकाण्डा	162.88	208.41	210.82	68.51	53.29	54.13
8	हल्दानी	201.87	159.69	159.69	68.87	68.05	67.28
	समस्त विकासखण्ड	167.39	167.74	166.33	70.55	60.06	60.06

तालिका-3 क्रमशः 3/3

क्र०सं०	विकासखण्ड का नाम	प्रति हे० सकल बोये गये क्षेत्रफल पर उर्वरक का उपभोग (कि०ग्रा०)			सकल सिंचित क्षेत्रफल का शुद्ध सिंचित क्षेत्रफल से प्रतिशत		
		2000-01	2011-12	2012-13	2000-01	2011-12	2012-13
1	2	15	16	17	18	19	20
1	रामनगर	202.49	267.57	219.00	214.69	241.18	205.57
2	कोटाबाग	61.13	216.64	182.69	121.26	118.90	127.71
3	रामगढ	19.06	15.56	10.01	219.03	215.15	100.87
4	भीमताल	17.64	8.27	7.37	162.24	127.64	100.54
5	बेतालघाट	17.23	17.38	8.93	148.44	152.51	107.84
6	धारी	31.82	42.65	33.93	190.63	190.23	100.76
7	ओखलकाण्डा	10.37	7.73	6.24	170.01	166.76	101.49
8	हल्दानी	174.09	200.40	174.70	106.29	102.21	115.22
	समस्त विकासखण्ड	110.93	131.00	109.31	151.36	147.40	143.64

तालिका-3 क्रमशः 3/4

क्र०सं०	विकासखण्ड का नाम	शुद्ध सिंचित क्षेत्रफल का शुद्ध बोये गये क्षेत्रफल से प्रतिशत			राजकीय नहरों द्वारा शुद्ध सिंचित क्षेत्रफल का कुल शुद्ध सिंचित क्षेत्रफल से प्रतिशत		
		2000-01	2011-12	2012-13	2000-01	2011-12	2012-13
1	2	21	22	23	24	25	26
1	रामनगर	74.00	89.97	87.69	88.76	86.58	87.05
2	कोटाबाग	87.96	100.00	96.70	77.26	83.07	83.99
3	रामगढ	25.23	15.51	18.82	95.96	95.30	78.13
4	भीमताल	33.55	10.56	12.93	98.42	94.24	75.41
5	बेतालघाट	46.56	15.72	18.42	99.46	97.40	81.09
6	धारी	31.80	16.29	21.69	97.37	95.72	69.91
7	ओखलकाण्डा	20.60	9.33	13.23	97.65	93.10	65.67
8	हल्दानी	95.91	100.00	105.29	72.52	74.45	71.13
	समस्त विकासखण्ड	61.49	61.19	62.88	82.86	81.89	78.73

तालिका-3 क्रमशः 3/5

क्र०सं०	विकासखण्ड का नाम	कुल नलकूपों द्वारा शुद्ध सिंचित क्षेत्रफल का कुल शुद्ध सिंचित क्षेत्रफल से प्रतिशत			प्रति सौ आबाद ग्रामों पर बायो गैस संयंत्रों की संख्या		
		2000-01	2011-12	2012-13	2000-01	2012-13	2013-14
1	2	27	28	29	30	31	32
1	रामनगर	7.51	13.20	12.95	531.02	139.45	139.46
2	कोटाबाग	20.30	16.04	16.01	202.63	971.92	971.93
3	रामगढ	--	--	0.00	124.00	160.48	160.48
4	भीमताल	--	--	0.00	165.42	2426.85	2426.85
5	बेतालघाट	--	--	0.00	55.90	102.34	102.34
6	धारी	--	--	0.00	248.94	321.74	321.74
7	ओखलकाण्डा	--	--	0.00	11.43	17.92	17.92
8	हल्दानी	26.94	25.55	28.87	1006.80	135.98	135.98
	समस्त विकासखण्ड	15.26	10.82	18.38	402.25	458.00	458.00

तालिका-3 क्रमशः 3/6

क्र०सं०	विकास खण्ड का नाम	विद्युतीकृत ग्रामों का कुल आबाद ग्रामों से प्रतिशत		
		2000-01	2012-13	2013-14
1	2	33	34	35
1	रामनगर	94.12	100.00	100.00
2	कोटाबाग	91.23	100.00	100.00
3	रामगढ	89.60	100.00	100.00
4	भीमताल	97.27	100.00	100.00
5	बेतालघाट	93.02	100.00	100.00
6	धारी	100.00	100.00	100.00
7	ओखलकाण्डा	93.33	100.00	100.00
8	हल्दानी	100.00	100.00	100.00
	समस्त विकासखण्ड	95.48	100.00	100.00

तालिका-3 क्रमशः 3/7

क्र०सं०	विकासखण्ड का नाम	प्रति लाख जनसंख्या पर कुल पक्की सड़कों की लम्बाई (कि०मी०)			प्रति हजार वर्ग कि०मी० पर कुल पक्की सड़कों की लम्बाई (कि०मी०)		
		2000-01	2012-13	2013-14	2000-01	2012-13	2013-14
1	2	36	37	38	39	40	41
1	रामनगर	1046.52	668.94	668.94	4041.67	2684.43	2684.43
2	कोटाबाग	1032.31	922.77	922.77	2654.14	3255.64	3255.64
3	रामगढ	783.06	798.39	798.39	1830.99	2239.44	2239.44
4	भीमताल	785.85	787.81	787.81	3138.39	2484.85	2484.85
5	बेतालघाट	648.56	698.21	698.21	1608.39	2027.97	2027.97
6	धारी	794.56	889.74	889.74	1875.00	2596.15	2596.15
7	ओखलकाण्डा	586.04	684.78	684.78	1317.37	1982.04	1982.04
8	हल्दानी	573.79	618.68	618.68	3379.08	3440.00	3440.00
	समस्त विकासखण्ड	761.64	719.24	719.24	2455.56	2646.14	2646.14

तालिका-3 क्रमशः 3/8

क्र०सं०	विकासखण्ड का नाम	प्रति लाख जनसंख्या पर लो०नि०वि० द्वारा संघृत पक्की सड़कों की लम्बाई (कि०मी०)			प्रति हजार वर्ग कि०मी० पर लो०नि०वि० द्वारा संघृत पक्की सड़कों की लम्बाई (कि०मी०)		
		2000-01	2012-13	2013-14	2000-01	2012-13	2013-14
1	2	42	43	44	45	46	47
1	रामनगर	350.64	360.51	360.51	1354.17	1446.72	1446.72
2	कोटाबाग	350.93	400.65	400.65	902.26	1413.53	1413.53
3	रामगढ	698.73	642.73	642.73	1633.80	1802.82	1802.82
4	भीमताल	620.69	557.23	557.23	2478.72	1757.58	1757.58
5	बेतालघाट	400.42	476.71	476.71	993.01	1384.62	1384.62
6	धारी	521.55	405.33	405.33	1230.77	1182.69	1182.69
7	ओखलकाण्डा	359.62	287.56	287.56	808.38	832.34	832.34
8	हल्दानी	248.60	474.80	474.80	1464.05	2640.00	2640.00
	समस्त विकासखण्ड	404.65	445.02	445.02	1304.63	1637.24	1637.24

तालिका-3 क्रमशः 3/9

क्र०सं०	विकासखण्ड का नाम	एलोपैथिक चिकित्सालय/प्राथमिक स्वास्थ्य केन्द्रों तथा सामुदायिक स्वा केन्द्रों की संख्या			प्रति लाख जनसंख्या पर एलोपैथिक चिकित्सालय/औषधालय एवं प्राथमिक स्वास्थ्य केन्द्रों में उपलब्ध शैयाओं की संख्या		
		2000-01	2012-13	2013-14	2000-01	2012-13	2013-14
1	2	48	49	50	51	52	53
1	रामनगर	10.79	10.87	6.13	43.16	24.51	24.51
2	कोटाबाग	11.70	6.70	8.52	52.64	89.50	89.51
3	रामगढ	27.11	22.50	25.11	168.66	120.51	120.51
4	भीमताल	10.66	21.13	13.45	58.61	978.04	891.57
5	बेतालघाट	19.74	24.07	16.85	1201.25	192.61	192.61
6	धारी	24.45	16.48	13.18	179.28	125.22	138.40
7	ओखलकाण्डा	15.98	16.55	12.41	63.93	49.65	49.65
8	हल्दानी	12.21	12.23	5.76	142.06	23.02	23.02
	समस्त विकासखण्ड	15.22	16.13	10.49	213.10	160.71	152.44

तालिका-3 क्रमशः 3/10

क्र०सं०	विकासखण्ड का नाम	प्रति लाख जनसंख्या पर प्राथमिक स्वास्थ्य केन्द्रों की संख्या			प्रति लाख जनसंख्या पर जू०बेसिक स्कूलों की संख्या		
		2000-01	2012-13	2013-14	2000-01	2012-13	2013-14
1	2	54	55	56	57	58	59
1	रामनगर	5.39	3.06	3.06	187.01	118.47	118.47
2	कोटाबाग	2.92	2.17	--	269.05	187.54	187.54
3	रामगढ	6.02	5.02	--	313.22	268.64	268.64
4	भीमताल	2.66	3.81	1.92	367.62	286.30	286.30
5	बेतालघाट	2.82	2.41	2.41	355.30	300.95	300.95
6	धारी	4.07	3.30	3.30	289.30	243.85	243.85
7	ओखलकाण्डा	5.33	4.14	4.14	383.59	339.28	339.28
8	हल्दानी	4.44	5.04	4.32	176.46	140.28	140.28
	समस्त विकासखण्ड	4.31	3.83	2.82	269.39	205.27	205.27

तालिका-3 क्रमशः 3/11

क्र०सं०	विकासखण्ड का नाम	प्रति लाख जनसंख्या पर सीनियर बेसिक स्कूलों की संख्या			प्रति लाख जनसंख्या पर हायर सेकेन्डरी स्कूलों की संख्या		
		2000-01	2012-13	2013-14	2000-01	2012-13	2013-14
1	2	60	61	62	63	64	65
1	रामनगर	68.33	32.68	32.68	19.78	42.87	42.87
2	कोटाबाग	78.96	59.67	59.67	23.40	46.88	51.00
3	रामगढ	99.39	72.81	72.81	36.14	65.28	65.28
4	भीमताल	98.56	88.39	103.76	26.64	107.60	107.60
5	बेतालघाट	87.42	81.86	81.86	33.84	43.34	43.34
6	धारी	69.27	69.20	69.20	44.82	36.25	36.25
7	ओखलकाण्डा	114.54	86.89	86.89	31.97	47.58	47.58
8	हल्दानी	53.27	53.24	53.24	18.87	25.18	25.18
	समस्त विकासखण्ड	78.69	63.31	63.31	26.71	47.18	47.18

तालिका-3 क्रमशः 3/12

क्र०सं०	विकासखण्ड का नाम	प्रति व्यवसायिक बैंक शाखा पर जनसंख्या		
		2000-01	2012-13	2013-14
1	2	66	67	68
1	रामनगर	13903	8159	6528
2	कोटाबाग	8549	5865	5213
3	रामगढ	5534	5690	5690
4	भीमताल	5363	2739	2478
5	बेतालघाट	5910	6922	6923
6	धारी	6136	5057	4335
7	ओखलकाण्डा	9385	6905	6905
8	हल्दानी	15017	8687	7316
	समस्त विकासखण्ड	8493	6122	5450

I-सामान्य सूचनार्थ

तालिका 4

जनपद के विकासखण्डवार कुछ सामान्य सूचनार्थ वर्ष 2013-14

विकास खण्ड का नाम	तहसील का नाम	सम्बन्धित लोक सभा क्षेत्र का क्रमांक व नाम	सम्बन्धित विधानसभा क्षेत्र का क्रमांक व नाम	जिला मुख्यालय से विकास खण्ड की दूरी	ग्राम पंचायत विकास अधिकारी क्षेत्र संख्या
1	2	3	4	5	6
रामनगर	हल्द्वानी	04 नैनीताल	60- कालादूगी (ऑ)क	65	53
	रामनगर		61-रामनगर (ऑ)क		
कोटाबाग	नैनीताल	04 नैनीताल	58- नैनीताल (ऑ)क	63	56
	कालादूगी		60- कालादूगी (ऑ)क		
रामगढ	नैनीताल	04 नैनीताल	57-भीमताल (ऑ)क	58	60
	कोश्याकटौली		58-नैनीताल (ऑ)क		
भीमताल	नैनीताल	04 नैनीताल	58-नैनीताल(ऑ)क	22	65
			60- कालादूगी (ऑ)क		
बेतालघाट	कोश्याकटौली	04 नैनीताल	58- नैनीताल (ऑ)क	62	77
	बेतालघाट				
धारी	धारी	04 नैनीताल	57-भीमताल (ऑ)क	30	37
ओखलकाण्डा	धारी	04 नैनीताल	57 -भीमताल (ऑ)क	72	79
हल्द्वानी	हल्द्वानी	04 नैनीताल	59- हल्द्वानी (ऑ)क	45	84
	लालकुआ		56- लालकुआ (ऑ)क		
योग ग्रामीण					511
नगरीय					0
योग जनपद					511

तालिका-4 क्रमशः

4/2

विकासखण्ड का नाम	विकास खण्ड कार्यालय से निकटतम रेलवे स्टेशन की दूरी		सिनेमाघर संख्या	पुलिस स्टेशन (थाना) संख्या	सस्ते गल्ले की दुकानों की संख्या
	नाम	दूरी (कि०मी०)			
1	8	9	10	11	12
रामनगर	रामनगर	2	0	0	92
कोटाबाग	रामनगर	22	0	0	39
रामगढ	काठगोदाम	77	0	1	30
भीमताल	काठगोदाम	23	0	0	71
बेतालघाट	काठगोदाम	85	0	1	42
धारी	काठगोदाम	40	0	0	34
ओखलकाण्डा	काठगोदाम	93	0	0	77
हल्द्वानी	हल्द्वानी	4	0	1	79
योग ग्रामीण			0	3	464
नगरीय			4	9	155
योग जनपद			4	12	619

नोट: सस्ते गल्ले की दुकानों की संख्या में कमी दुकानों के लाइसेन्स निरस्तीकरण बन्द होने के कारण हुई है।

तालिका 5

जनपद में जनसंख्या 2011 एवं उसके बाद आधार भूत आंकड़ा सर्वेक्षण 2013-2014 के अनुसार ग्रामों का विकास खण्डवार विवरण

विकासखण्ड	जनगणना 2011 के अनुसार ग्रामों की संख्या			31-3-2014 की स्थिति के अनुसार ग्रामों की संख्या			2011 की जनगणना के बाद नगर क्षेत्र में स्थानान्तरित ग्रामों की संख्या एवं उनके नाम	अभ्युक्ति
	आबाद	गैर आबाद	कुल	आबाद	गैर आबाद	कुल		
1	2	3	4	5	6	7	8	9
रामनगर	185	2	187	185	2	187	0	
कोटाबाग	114	1	115	114	1	115	0	
रामगढ	124	6	130	124	6	130	0	
भीमताल	108	4	112	108	4	112	0	
बेतालघाट	128	5	133	128	5	133	0	
धारी	46	0	46	46	0	46	0	
ओखलकाण्डा	106	1	107	106	1	107	0	
हल्द्वानी	239	3	242	239	3	242	0	
योग ग्रामीण	1050	22	1072	1050	19	1072	0	
वन	45	30	75	45	30	75	0	
योग जनपद	1095	52	1147	1095	52	1147	0	

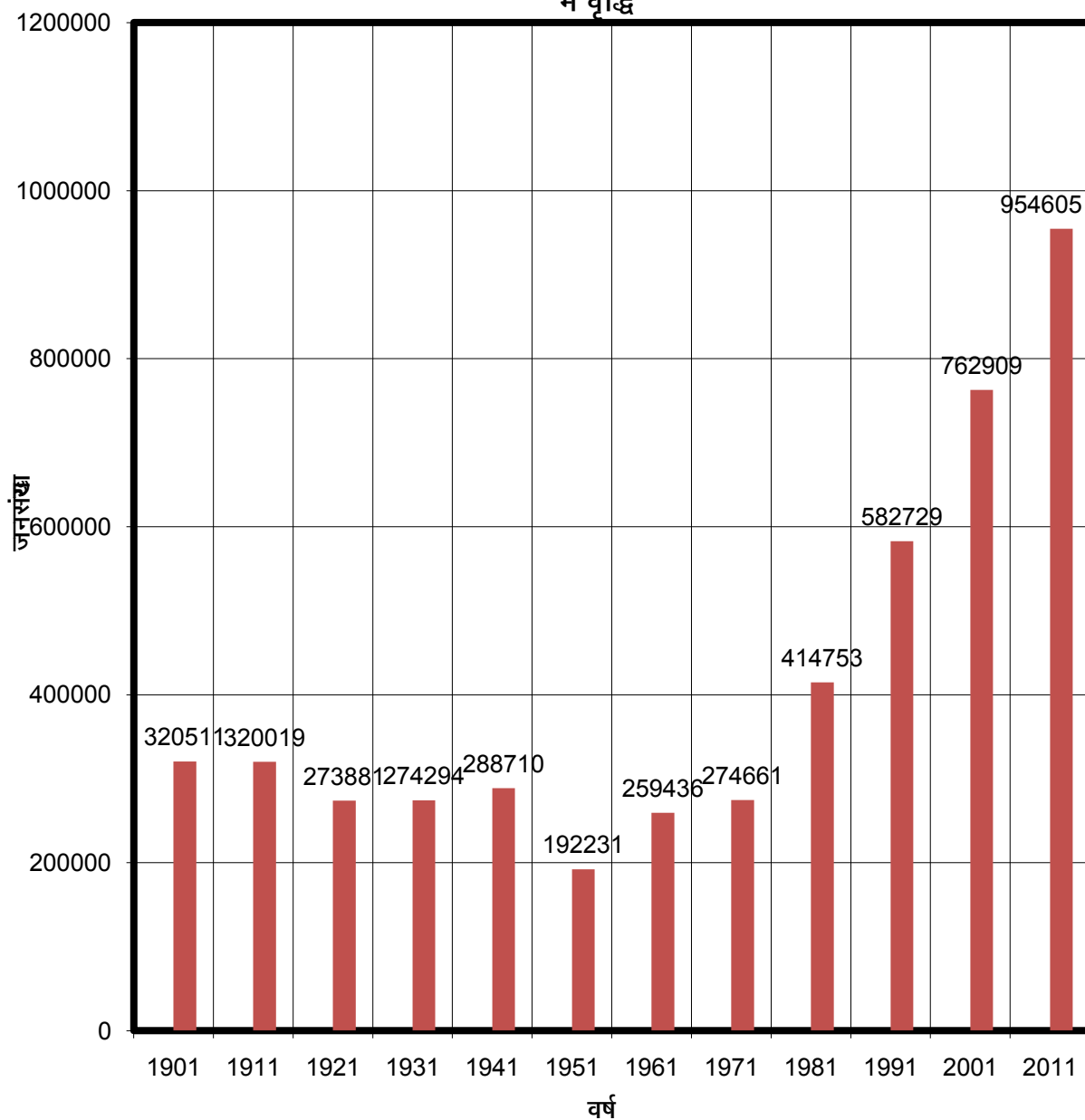
II-क्षेत्रफल एवं जनसंख्या

तालिका 6

जनपद की ग्रामीण जनसंख्या की प्रति 10 वर्ष की जनसंख्या वृद्धि (जनगणना-2011)

वर्ष/विकासखण्ड	ग्रामीण जनसंख्या			गत दशक में प्रतिशत वृद्धि
	व्यक्ति	पुरुष	स्त्री	
1	2	3	4	5
1991	391740	205788	185952	25.9
2001	493859	256956	236903	26.07
2011	582871	299257	283614	18.02
विकास खण्डवार 2011				
रामनगर	97916	50072	47844	38.22
कोटाबाग	46924	23751	23173	15.72
रामगढ	39830	20423	19407	7.61
भीमताल	52043	26966	25077	7.3
बेतालघाट	41535	20518	21017	3.82
धारी	30346	15677	14669	15.77
ओखलकाण्डा	48337	24427	23910	11.84
हल्द्वानी	139006	72234	66772	24.36
योग विकास खण्ड	495937	254068	241869	18.61
वन	86934	45189	41745	14.79
योग ग्रामीण	582871	299257	283614	18.02

जनपद की जनसंख्या में जनगणना के अनुसार 1901 से प्रति दशक जनसंख्या में वृद्धि



तालिका 7

जनपद में विकास खण्डवार क्षेत्रफल, आवासीय मकान एवं परिवार, अनुसूचित जाति एवं जनजाति की संख्या

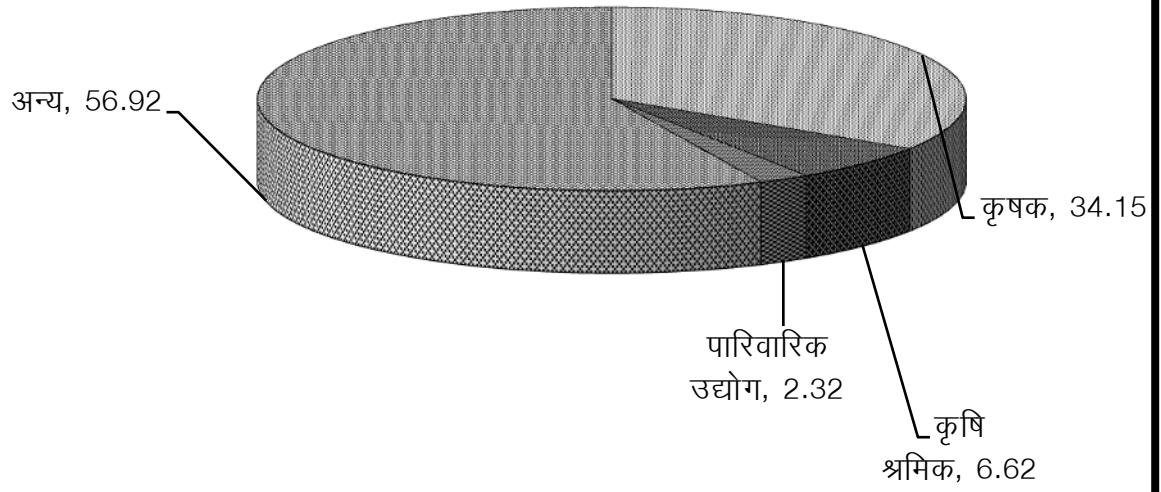
वर्ष/ विकासखण्ड	क्षेत्रफल वर्ग (कि०मी०)	आवासीय मकानों की संख्या	परिवारों की संख्या	कुल जनसंख्या		
				कुल	पुरुष	स्त्री
1	2	3	4	5	6	7
1991	3422	99738	107892	582729	310061	272668
2001	3422	188535	142113	762909	400254	362655
2011	4251	96713	191383	954605	493666	460939
विकास खण्डवार 2011						
रामनगर	244	--	15872	97916	50072	47844
कोटाबाग	133	--	12624	46924	23751	23173
रामगढ	142	--	7947	39830	20423	19407
भीमताल	165	--	10566	52043	26966	25077
बेतालघाट	143	--	8577	41535	20518	21017
धारी	104	--	5323	30346	15677	14669
ओखलकाण्डा	167	--	8490	48337	24427	23910
हल्द्वानी	250	--	28517	139006	72234	66772
समस्त विकास खण्ड	1348	--	97916	495937	254068	241869
वन	2858	--	17038	86934	45189	41745
ग्रामीण क्षेत्र	4206	178011	114954	582871	299257	283614
नगरीय	45	96713	76429	371734	194409	177325
योग जनपद	4251	2747724	191383	954605	493666	460939

तालिका-7 क्रमशः

7/2

वर्ष/ विकासखण्ड	अनुसूचित जाति की जनसंख्या			अनुसूचित जनजाति की जनसंख्या		
	कुल	पुरुष	स्त्री	कुल	पुरुष	स्त्री
1	8	9	10	11	12	13
1991	114676	60704	53972	3392	1739	1653
2001	148184	77938	70246	4961	2568	2393
2011	191206	98824	92382	7495	3801	3694
विकास खण्डवार 2011						
रामनगर	24425	12599	11826	3804	1892	1912
कोटाबाग	10972	5631	5341	2	--	2
रामगढ	13265	6794	6471	107	62	45
भीमताल	13429	6910	6519	100	60	40
बेतालघाट	12681	6419	6262	60	32	28
धारी	12432	6516	5916	46	22	24
ओखलकाण्डा	10401	5400	5001	10	7	3
हल्द्वानी	18086	9344	8742	1005	613	392
समस्त विकास खण्ड	115691	59613	56078	5134	2688	2446
वन	22215	11524	10691	646	246	400
ग्रामीण क्षेत्र	137906	71137	66769	5780	2934	2846
नगरीय	53300	27687	25613	1715	867	848
योग जनपद	191206	98824	92382	7495	3801	3694

मुख्य कर्मकरों में विभिन्न कर्मकरों का प्रतिशत वर्ष 2011



तालिका 8

जनपद में विकास खण्डवार जनसंख्या का आर्थिक वर्गीकरण

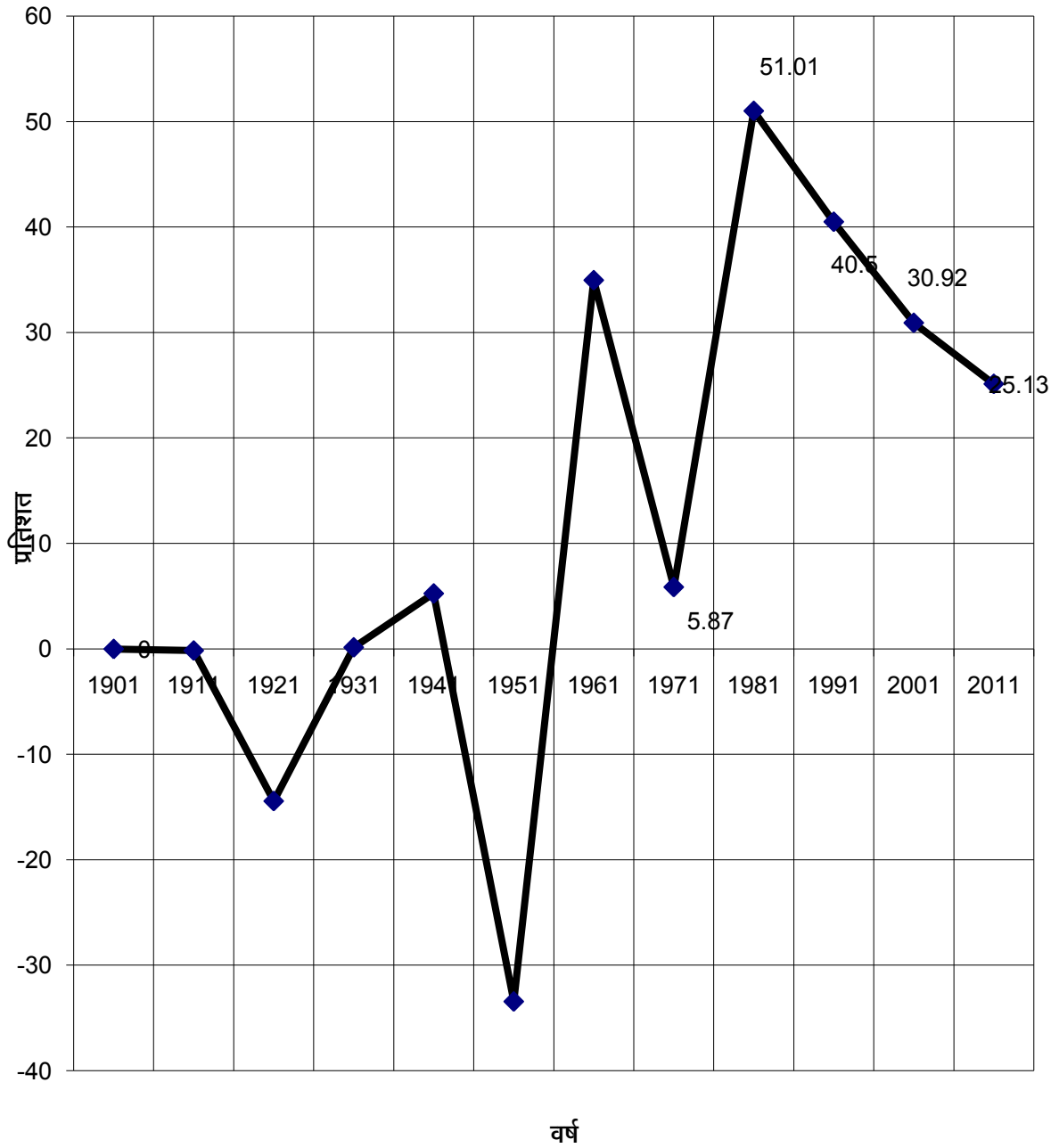
वर्ष/ विकासखण्ड	मुख्य कर्मकर					सीमान्त कर्मकर	कुल कर्मकर
	कृषक	कृषि श्रमिक	पारिवारिक उद्योग	अन्य	कुल		
1	2	3	4	5	6	7	8
1991	98756	16127	1747	89609	206239	32254	238493
2001	88796	11895	3833	116471	220995	57952	278947
2011	101221	19618	6873	168712	296424	79757	376181
विकास खण्डवार 2011							
रामनगर	10221	5559	569	10521	26870	10277	37147
कोटाबाग	11364	1554	400	3862	17180	5837	23017
रामगढ	11932	640	132	3839	16543	3973	20516
भीमताल	7330	587	361	7899	16177	6062	22239
बेतालघाट	11650	491	213	3657	16011	4652	20663
धारी	9885	250	36	1262	11433	7115	18548
ओखलकाण्डा	13365	318	270	2901	16854	9624	26478
हल्द्वानी	16026	7066	1743	35045	59880	9571	69451
समस्त विकास खण्ड	91773	16465	3724	68986	180948	57111	238059
वन	7944	2071	457	55	10527	10065	20592
ग्रामीण क्षेत्र	99717	18536	4181	69041	191475	67176	258651
नगरीय	1504	1082	2692	99671	104949	12581	117530
योग जनपद	101221	19618	6873	168712	296424	79757	376181

तालिका 9

जनपद में जनगणना के अनुसार प्रतिदशक आबाद ग्रामों की संख्या, जनसंख्या तथा प्रतिदशक प्रतिशत अन्तर (1901_2011)

जनगणना वर्ष	आबाद ग्रामों की संख्या	जनसंख्या			प्रति दशक प्रतिशत अन्तर		
		कुल	ग्रामीण	नगरीय	कुल	ग्रामीण	नगरीय
1	2	3	4	5	6	7	8
1901	1513	320511	281445	39066	--	--	--
1911	1831	320019	278836	41183	-0.15	-0.93	5.42
1921	1336	273881	229105	44776	-14.42	-17.84	8.72
1931	1442	274294	226830	47464	0.15	-0.99	6
1941	1136	288710	221909	66801	5.26	-2.17	40.74
1951	1040	192231	142585	49646	-33.42	-35.75	-25.68
1961	1045	259436	190893	68543	34.96	33.88	38.06
1971	1079	274661	195096	79565	5.87	2.2	16.08
1981	1082	414753	299070	115683	51.01	53.29	45.39
1991	1095	582729	391740	190989	40.5	30.99	65.1
2001	1091	762909	493859	269050	30.92	26.07	40.87
2011	1095	954605	582871	371734	25.13	18.02	38.17

जनपद की जनसंख्या में प्रति दशक प्रतिशत अन्तर



तालिका 10

जनपद में मातृभाषा के अनुसार जनसंख्या (जनगणना -1991)

भाषायें	कुल	कुल जनसंख्या का प्रतिशत
1	2	3
1-हिन्दी	1166178	75.84
2-उर्दू	164850	10.72
3-पंजाबी	109203	7.10
4-बंगाली	82601	5.37
5-अन्य	14776	0.96
योग	1537608	100.00

टिप्पणी - जनपद ऊधमसिंह नगर की जनसंख्या सम्मिलित है उपरोक्त आंकड़ों संस्थागत परिवारों की भाषा सम्बन्धी आंकड़े सम्मिलित न होने के कारण इनका मिलान कुल जनसंख्या से नहीं हुआ।

तालिका 11

जनपद में प्रमुख धर्मानुसार जनसंख्या (जनगणना -2001)

प्रमुख धार्मिक सम्प्रदाय	जनसंख्या			कुल जनसंख्या में प्रतिशत
	कुल	ग्रामीण	नगरीय	
1	2	3	4	5
1-हिन्दू	655290	467211	188079	85.89
2-मुस्लिम	86532	13304	73228	11.34
3-इसाई	3739	2032	1707	0.49
4-सिक्ख	16107	10692	5415	2.11
5-बौद्ध	591	290	301	0.08
6-जैन	332	58	274	0.04
7-अन्य	78	66	12	0.01
8-धर्म नहीं बताया	240	206	34	0.03
योग	762909	493859	269050	100.00

तालिका 12
जनपद में आयु वर्गानुसार जनसंख्या (जनगणना 2001)

आयु वर्ग	कुल		ग्रामीण		नगरीय	
	पुरुष	स्त्रियां	पुरुष	स्त्रियां	पुरुष	स्त्रियां
1	2	3	4	5	6	7
सभी आयु	400254	362655	256956	236903	143298	125752
00-09	87880	80477	59041	54772	28839	25705
10-14	50896	46574	32464	30388	18432	16186
15-19	45186	38841	28182	24847	17004	13994
20-24	37230	33307	22889	21494	14341	11813
25-29	31591	30513	19937	19495	11654	11018
30-34	27183	25609	17169	15979	10014	9630
35-39	26398	25412	16540	15868	9858	9544
40-44	23090	18815	14224	11738	8866	7077
45-49	18699	16471	11583	10665	7116	5806
50-54	14892	12138	9563	8005	5329	4133
55-59	10560	9623	6859	6458	3701	3165
60-64	9593	8569	6585	5971	3008	2598
65-69	7113	6693	4487	4568	2626	2125
70-74	4923	4411	3458	3030	1465	1381
75-79	2392	2146	1697	1483	695	663
>=80	2614	2404	1830	1586	811	818
आयु नहीं बतायी	587	382	448	286	139	96

टिप्पणी- सभी आयु में आयु नहीं बतायी के आँकड़े सम्मिलित है।

तालिका 13
जनपद में आयु वर्गानुसार एवं वैवाहिक स्थिति के अनुसार स्त्री/पुरुष की संख्या (जनगणना 2001)

आयु वर्ग	अविवाहित		शादीशुदा		विधवा/विधुर		तलाकशुदा/सम्बन्ध विच्छेद	
	स्त्री	पुरुष	स्त्री	पुरुष	स्त्री	पुरुष	स्त्री	पुरुष
1	2	3	4	5	6	7	8	9
सभी आयु	179558	232880	157059	159829	25279	7054	759	491
00-09	80477	87880	--	--	--	--	--	--
10-14	46061	50687	466	180	28	11	19	18
15-19	34487	44382	4276	774	53	10	25	20
20-24	13498	29929	19541	7230	171	43	97	28
25-29	2963	13024	27046	18410	414	109	90	48
30-34	643	3266	24103	23627	738	212	125	78
35-39	289	1089	23764	24950	1242	271	117	88
40-44	158	601	16864	22026	1706	405	87	58
45-49	135	370	14116	17823	2159	457	61	49
50-54	108	296	9330	13911	2658	653	42	32
55-59	60	180	7087	9711	2435	649	41	20
60-64	96	229	4645	8384	3806	957	22	23
65-69	89	175	3166	5435	3420	889	18	14
70-74	58	126	1381	3853	2961	939	11	5
75-79	30	69	667	1761	1446	556	3	6
>=80	136	146	511	1602	2026	889	1	4
आयु नहीं बतायी	270	431	96	152	16	4	0	0

तालिका 14

जनपद में आयु वर्गानुसार एवं शैक्षिक स्तरवार स्त्री/पुरुष की संख्या (जनगणना-2001)

आयु वर्ग	निरक्षर		साक्षर (बिना शैक्षिक स्तर)		प्राइमरी	
	पुरुष	स्त्री	पुरुष	स्त्री	पुरुष	स्त्री
1	2	3	4	5	6	7
सभी आयु	106093	148085	60062	52507	65182	58590
00-06	59489	54156	--	--	--	--
07-09	3498	3809	24316	21907	570	597
10-14	2798	3684	15822	14302	22184	22138
15-19	3764	4481	2117	1816	7382	6609
20-24	4090	6229	1855	1648	4254	4520
25-29	4148	8216	1626	2007	3699	4871
30-34	4047	8895	1623	1937	3490	4192
35-59	16903	40133	7971	6777	15715	13410
>=60	7164	18321	4485	1979	4857	2217
आयु नहीं बतायी	192	161	247	134	31	36

तालिका-14 क्रमशः 14/2

आयु वर्ग	मिडिल		हाई/हायर सेकेण्डरी स्कूल /इण्टरमीडियट		गैर तकनीकी डिप्लोमा प्रमाणपत्र	
	पुरुष	स्त्री	पुरुष	स्त्री	पुरुष	स्त्री
1	8	9	10	11	12	13
सभी आयु	57995	35051	74776	44894	74	48
00-06	--	--	--	--	--	--
07-09	--	--	--	--	--	--
10-14	7091	6447	--	--	--	--
15-19	16566	10690	15281	15117	2	3
20-24	7771	4278	13845	10324	12	12
25-29	5521	3593	9926	5837	9	9
30-34	4378	2744	8048	4157	7	9
35-59	13679	6511	23027	8600	37	9
>=60	2960	775	4595	837	7	5
आयु नहीं बतायी	29	13	54	22	0	1

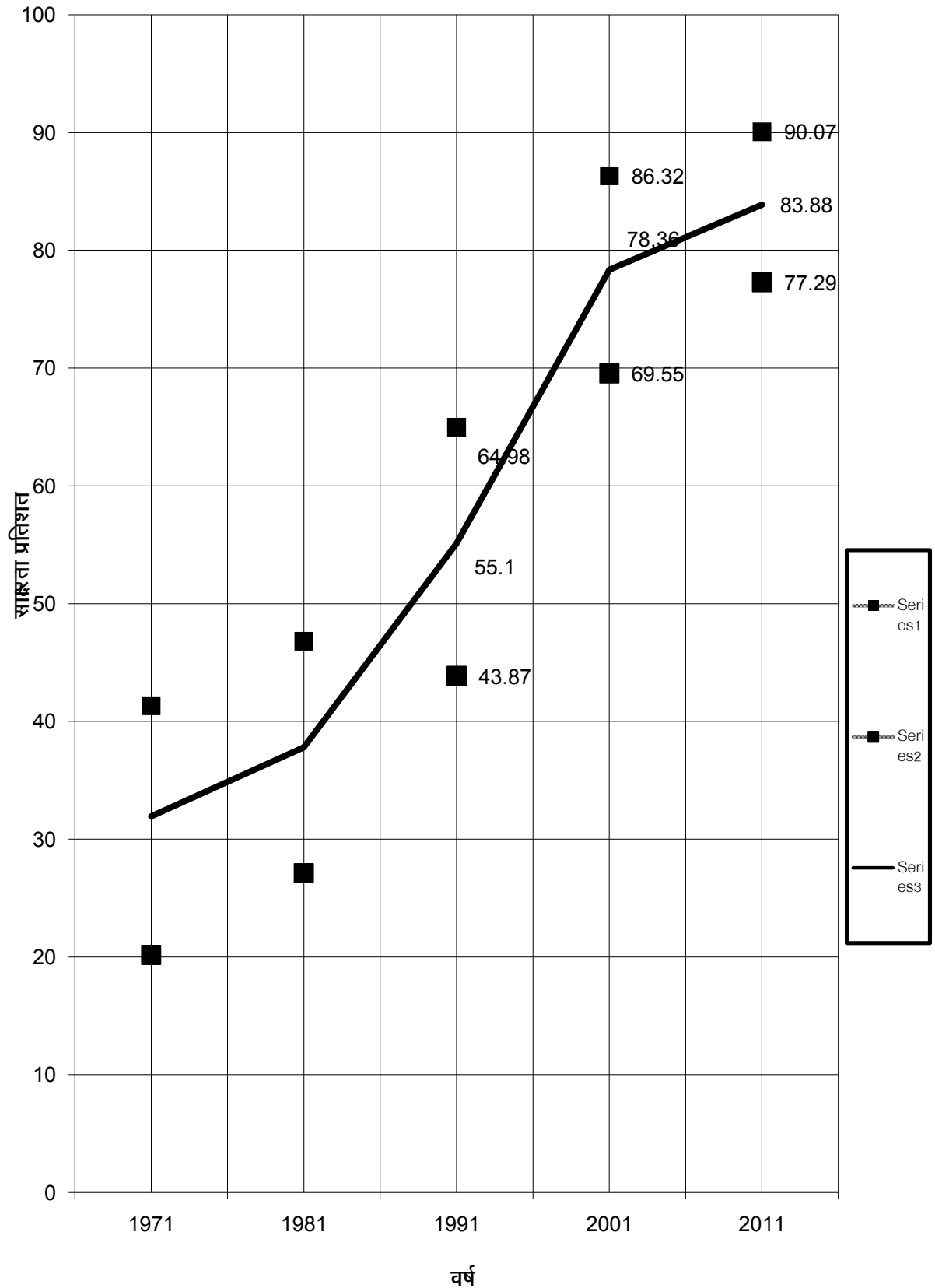
तालिका-14

क्रमशः 14/3

आयु वर्ग	तकनीकी डिप्लोमा का प्रमाणपत्र		स्नातक या अधिक		अवर्गीकृत	
	पुरुष	स्त्री	पुरुष	स्त्री	पुरुष	स्त्री
1	14	15	16	17	18	19
सभी आयु	1196	380	34855	23079	21	21
00-06	--	--	--	--	--	--
07-09	--	--	--	--	7	8
10-14	--	--	--	--	1	3
15-19	73	24	--	--	1	1
20-24	190	59	5209	6235	4	2
25-29	134	33	6527	5945	1	2
30-34	138	42	5450	3631	2	2
35-59	558	194	15744	6921	5	3
>=60	103	28	1891	331	--	--
आयु नहीं बतायी	0	0	34	16	0	0

टिप्पणी - सभी आयु वर्ग में आयु नहीं बतायी गयी के आंकड़े भी सम्मिलित हैं

जनगणना के अनुसार जनपद में साक्षर व्यक्तियों का प्रतिशत



तालिका 15

जनपद में विकास खण्डवार साक्षर व्यक्ति तथा साक्षरता का प्रतिशत

वर्ष/विकासखण्ड	साक्षर व्यक्ति			साक्षरता का प्रतिशत		
	पुरुष	स्त्री	कुल	पुरुष	स्त्री	कुल
1	2	3	4	5	6	7
1991	201473	119630	321103	64.98	43.87	55.1
2001	294161	214570	508731	86.32	69.55	78.36
2011	385779	310721	696500	90.07	77.29	83.88
विकास खण्डवार 2011						
रामनगर	37645	29776	67421	87.24	71.63	79.58
कोटाबाग	18947	15428	34375	92.36	76.23	84.35
रामगढ	16624	13085	29709	94.43	77.47	86.13
भीमताल	22358	17801	40159	94.23	80.73	87.73
बेतालघाट	16572	13333	29905	94.01	73.08	83.37
धारी	12323	9235	21558	93.47	74.98	84.54
ओखलकाण्डा	17930	12680	30610	89.7	64.06	76.94
हल्द्वानी	58003	48050	106053	91.84	81.51	86.86
योग ग्रामीण	200402	159388	359790	91.53	75.88	83.87
वन	33852	24328	58180	87.29	67.8	77.93
नगरीय	151525	127005	278530	88.82	81.37	85.26
योग जनपद	385779	310721	696500	90.07	77.29	83.88

नोट— साक्षरता प्रतिशत 7 वर्ष से अधिक की आयु पर आधारित हैं

तालिका 16

जनपद में कुल जनसंख्या के अनुसार वर्गीकृत ग्राम

वर्ष विकास खण्ड	200 से कम	200-499	500-999	1000-1499	1500-1999	2000-4999	5000 या अधिक	योग
1	2	3	4	5	6	7	8	9
1991	520	376	133	40	16	8	2	1095
2001	451	370	171	59	24	12	4	1091
2011	342	405	212	68	33	31	4	1095
विकास खण्डवार 2011								
रामनगर	30	96	23	19	8	9	--	185
कोटाबाग	45	44	15	6	2	2	--	114
रामगढ	65	36	15	4	2	2	--	124
भीमताल	39	33	23	8	2	3	--	108
बेतालघाट	50	43	31	3	1	--	--	128
धारी	8	13	15	6	3	1	--	46
ओखलकाण्डा	28	41	31	4	2	--	--	106
हल्द्वानी	54	95	55	14	9	10	2	239
योग विकास खण्ड	319	401	208	64	29	27	2	1050
वन	23	4	4	4	4	4	2	45
योग जनपद	342	405	212	68	33	31	4	1095

III-कृषि

तालिका 17

जनपद में विकास खण्डवार भूमि उपयोग (हेक्टेयर में)

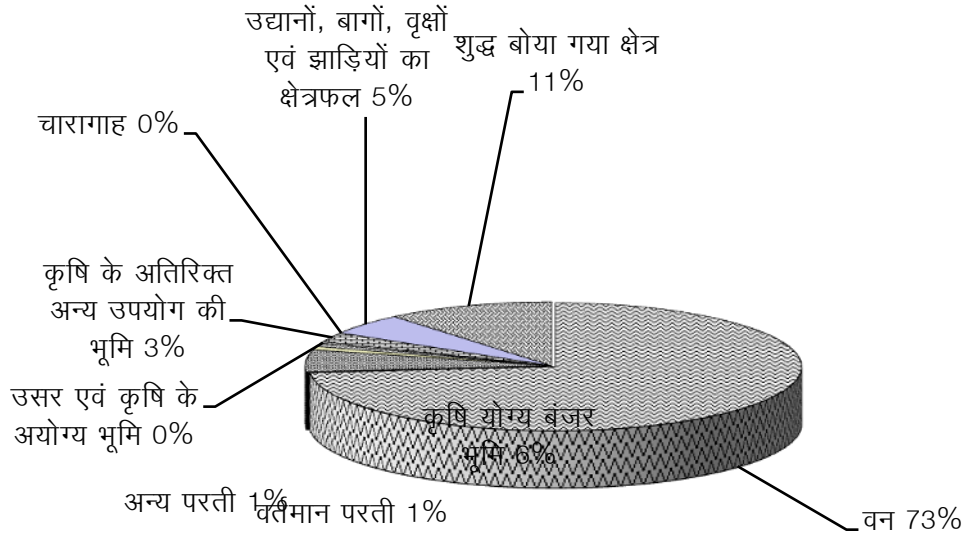
वर्ष/विकासखण्ड	कुल प्रतिवेदित क्षेत्र	वन	कृषि योग्य बंजर भूमि	वर्तमान परती	अन्य परती	उसर एवं कृषि के अयोग्य भूमि	कृषि के अतिरिक्त अन्य उपयोग की भूमि
1	2	3	4	5	6	7	8
2010-11	406122.00	298374.00	22536.00	3459.00	3259.00	1697.00	10051.00
2011-12	406122.00	298374.00	22557.00	3111.00	3642.00	1699.00	10056.00
2012-13	406122.00	298374.00	23505.00	3482.00	3594.00	955.00	10385.00
विकास खण्डवार 2012-13							
रामनगर	21731.00	9831.00	324.00	151.00	773.00	49.00	936.00
कोटाबाग	18988.00	9666.00	330.00	353.00	196.00	22.00	2931.00
रामगढ	26024.00	9530.00	5176.00	511.00	262.00	119.00	1275.00
भीमताल	20297.00	9538.00	1664.00	889.00	893.00	244.00	22.00
बेतालघाट	24627.00	9872.00	5106.00	728.00	789.00	136.00	884.00
धारी	23633.00	9811.00	4195.00	428.00	260.00	183.00	470.00
ओखलकाण्डा	28770.00	12901.00	6370.00	328.00	89.00	154.00	304.00
हल्द्वानी	22257.00	9956.00	340.00	94.00	332.00	48.00	1037.00
योग ग्रामीण	186327.00	81105.00	23505.00	3482.00	3594.00	955.00	7859.00
वन	217269.00	217269.00	--	--	--	--	--
नगरीय	2526.00	--	--	--	--	--	2526.00
योग जनपद	406122.00	298374.00	23505.00	3482.00	3594.00	955.00	10385.00

तालिका-17 क्रमशः

17/2

वर्ष/खण्ड	चारागाह	उद्यानों, बागों, वृक्षों एवं झाड़ियों का क्षेत्रफल	शुद्ध बोया गया क्षेत्र	एकबार से अधिक बोया गया क्षेत्र	सकल बोया गया क्षेत्रफल			
					कुल	रबी	खरीफ	जायद
1	9	10	11	12	13	14	15	16
2010-11	122.00	21835.00	44789.00	30153.00	75942.00	35331.00	38421.00	2190.00
2011-12	122.00	21833.00	44728.00	30300.00	72699.00	34472.00	38227.00	2329.00
2012-13	304.00	21254.00	44269.00	29363.00	73632.00	32919.00	38117.00	2596.00
विकास खण्डवार 2012-13								
रामनगर	--	8.00	9659.00	6396.00	16055.00	4962.00	9753.00	1576.00
कोटाबाग	2.00	29.00	5459.00	1148.00	6607.00	2571.00	3463.00	461.00
रामगढ	63.00	5443.00	3645.00	2448.00	6093.00	3589.00	2468.00	--
भीमताल	92.00	2677.00	4278.00	2639.00	6917.00	3889.00	2936.00	--
बेतालघाट	112.00	3813.00	3187.00	3084.00	6271.00	3469.00	2630.00	--
धारी	30.00	5222.00	3034.00	2360.00	5394.00	2960.00	2567.00	--
ओखलकाण्डा	5.00	4061.00	4558.00	5051.00	9609.00	4960.00	4500.00	--
हल्द्वानी	--	1.00	10449.00	6237.00	16686.00	6519.00	9800.00	559.00
योग ग्रामीण	304.00	21254.00	44269.00	29363.00	73632.00	32919.00	38117.00	2596.00
वन	--	--	--	--	--	--	--	--
नगरीय	--	--	--	--	--	--	--	--
योग जनपद	304.00	21254.00	44269.00	29363.00	73632.00	32919.00	38117.00	2596.00

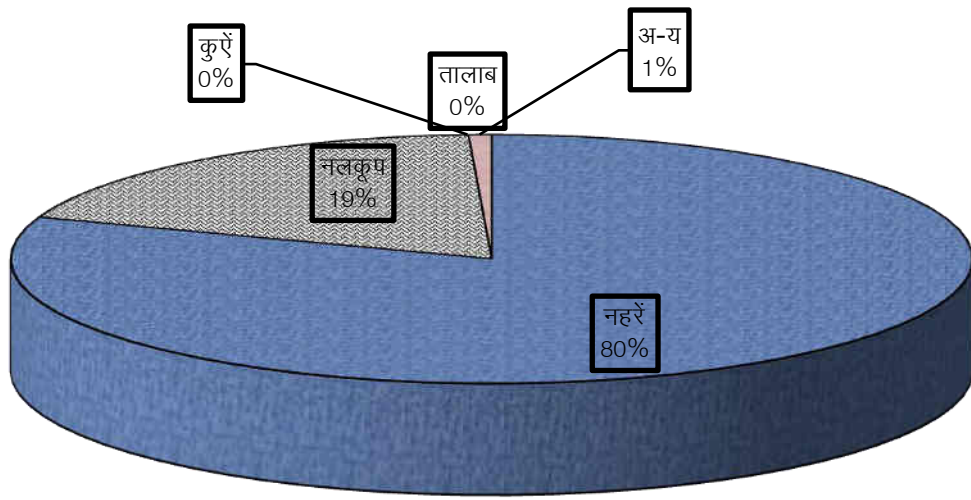
जनपद में भूमि उपयोगिता वर्ष 2010-11



तालिका-17 क्रमशः

17/3

वर्ष/विकासखण्ड	गने के लिए तैयार की गई भूमि	शुद्ध सिंचित क्षेत्रफल	सकल सिंचित क्षेत्रफल
1	17	18	19
2010-11	--	27021.00	39810.00
2011-12	--	27370.00	40343.00
2012-13	--	27838.00	39987.00
विकास खण्डवार 2012-13			
रामनगर	--	8470.00	17412.00
कोटाबाग	--	5279.00	6742.00
रामगढ	--	686.00	692.00
भीमताल	--	553.00	556.00
बेतालघाट	--	587.00	633.00
धारी	--	658.00	663.00
ओखलकाण्डा	--	603.00	612.00
हल्दानी	--	11002.00	12677.00
योग ग्रामीण	--	27838.00	39987.00
वन	--	--	--
नगरीय	--	--	--
योग जनपद	--	27838.00	39987.00



तालिका 18

जनपद में विकास खण्डवार विभिन्न साधनों द्वारा श्रोतानुसार वास्तविक सिंचित क्षेत्रफल (हेक्टेयर में)

वर्ष/ विकासखण्ड	नहरें	नलकूप		कुएँ	तालाब	अन्य	योग
		राजकीय	निजी				
1	2	3	4	5	6	7	8
2010-11	20940	4964	906	--	--	211	27021
2011-12	22446	3956	882	--	--	86	27370
2012-13	21918	4236	882	--	--	802	27838
विकास खण्डवार 2012-13							
रामनगर	7373	315	782	--	--	--	8470
कोटाबाग	4434	845	--	--	--	--	5279
रामगढ	536	--	--	--	--	150	686
भीमताल	417	--	--	--	--	136	553
बेतालघाट	476	--	--	--	--	111	587
धारी	460	--	--	--	--	198	658
ओखलकाण्डा	396	--	--	--	--	207	603
हल्द्वानी	7826	3076	100	--	--	--	11002
योग ग्रामीण	21918	4236	882	--	--	802	27838
वन	--	--	--	--	--	--	--
नगरीय	--	--	--	--	--	--	--
योग जनपद	21918	4236	882	--	--	802	27838

तालिका 19

जनपद में विकास खण्डवार मुख्य फसलों के अन्तर्गत क्षेत्रफल (हेक्टेयर में)

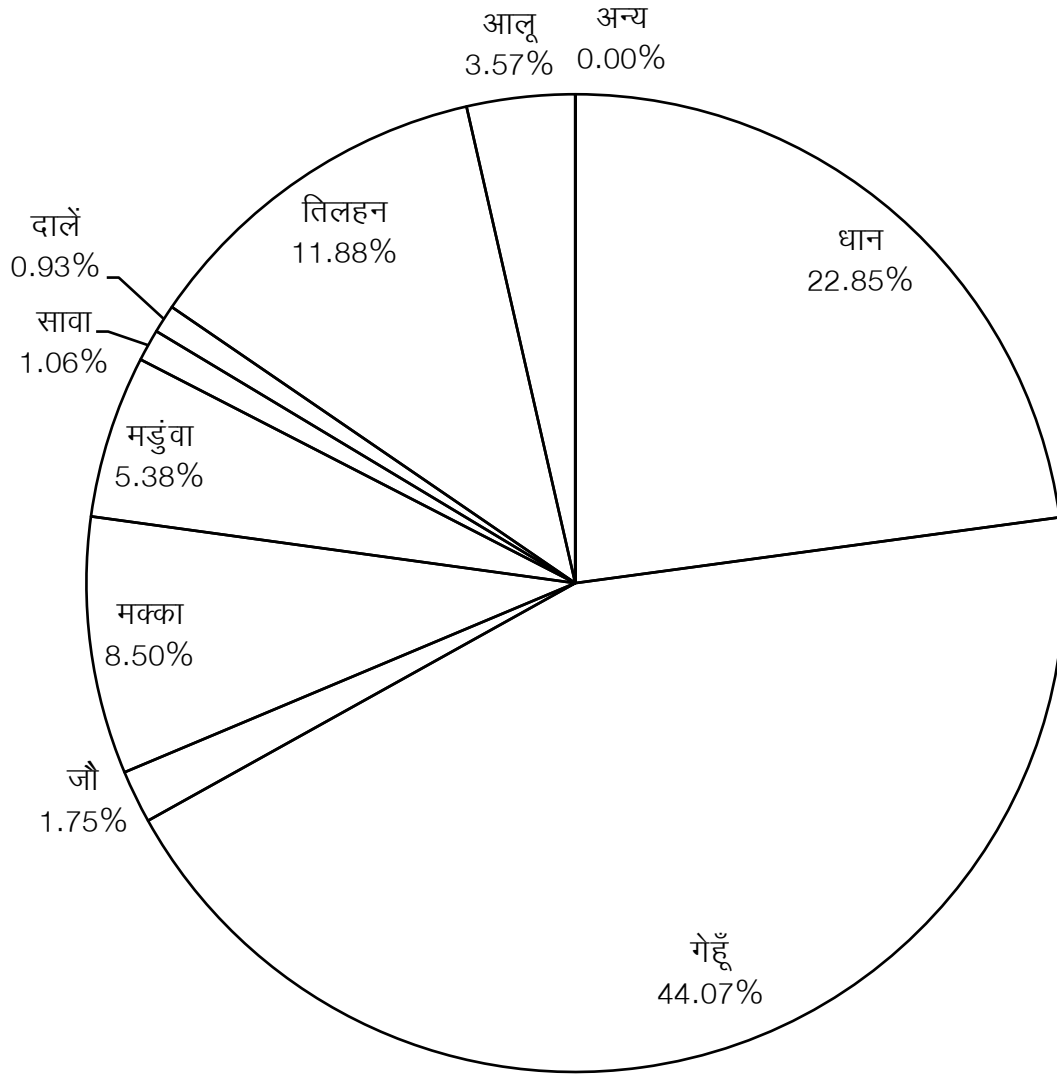
1	चावल खरीफ		चावल जायद		कुल चावल	
	कुल	सिंचित	कुल	सिंचित	कुल	सिंचित
2010-11	12543	11491	124	124	12667	11615
2011-12	12914	11479	140	140	13054	11619
2012-13	11777	10779	176	176	11953	10955
विकास खण्डवार 2012-13						
रामनगर	4451	4071	8	8	4459	4079
कोटाबाग	1102	1102	9	9	1111	1111
रामगढ	530	518	19	19	549	537
भीमताल	475	451	45	45	520	496
बेतालघाट	546	467	9	9	555	476
धारी	465	416	28	28	493	444
ओखलकाण्डा	1056	602	50	50	1106	652
हल्द्वानी	3152	3152	8	8	3160	3160
योग ग्रामीण	11777	10779	176	176	11953	10955
नगरीय	--	--	--	--	--	--
योग जनपद	11777	10779	176	176	11953	10955

तालिका-19 क्रमशः

19/2

वर्ष/ विकासखण्ड	गेहूँ		जौ		ज्वार		बाजरा	
	कुल	सिंचित	कुल	सिंचित	कुल	सिंचित	कुल	सिंचित
1	8	9	10	11	12	13	14	15
2010-11	23947	17542	912	39	--	--	--	--
2011-12	24277	17806	899	41	--	--	--	--
2012-13	23052	16759	917	53	--	--	--	--
विकास खण्डवार 2012-13								
रामनगर	5434	5196	10	3	--	--	--	--
कोटाबाग	3035	2364	17	3	--	--	--	--
रामगढ	1124	376	87	5	--	--	--	--
भीमताल	1692	677	277	15	--	--	--	--
बेतालघाट	2406	1168	42	5	--	--	--	--
धारी	755	153	212	10	--	--	--	--
ओखलकाण्डा	2346	1249	249	12	--	--	--	--
हल्द्वानी	6260	5576	23	--	--	--	--	--
योग ग्रामीण	23052	16759	917	53	--	--	--	--
नगरीय	--	--	--	--	--	--	--	--
योग जनपद	23052	16759	917	53	--	--	--	--

जनपद में मुख्य फसलों के अन्तर्गत क्षेत्रफल वर्ष 2009-10



तालिका-19 क्रमशः

19/3

वर्ष/ विकासखण्ड	मक्का खरीफ		मक्का जायद		कुल मक्का		मडुंवा	
	कुल	सिंचित	कुल	सिंचित	कुल	सिंचित	कुल	सिंचित
1	16	17	18	19	20	21	22	23
2010-11	3404	40	--	--	3404	40	2914	10
2011-12	4703	19	--	--	4703	19	2875	63
2012-13	4448	47	--	--	4448	47	2815	140
विकास खण्डवार 2012-13								
रामनगर	286	4	--	--	286	4	178	--
कोटाबाग	299	4	--	--	299	4	186	--
रामगढ	383	4	--	--	383	4	243	21
भीमताल	1105	6	--	--	1105	6	675	25
बेतालघाट	310	7	--	--	310	7	192	28
धारी	334	4	--	--	334	4	213	29
ओखलकाण्डा	763	7	--	--	763	7	522	37
हल्द्वानी	968	11	--	--	968	11	606	--
योग ग्रामीण	4448	47	--	--	4448	47	2815	140
नगरीय	--	--	--	--	--	--	--	--
योग जनपद	4448	47	--	--	4448	47	2815	140

तालिका-19 क्रमशः

19/4

वर्ष/ विकासखण्ड	सावा खरीफ		सावा जायद		कुल सावा		कोदो		काकुन	
	कुल	सिंचित	कुल	सिंचित	कुल	सिंचित	कुल	सिंचित	कुल	सिंचित
1	24	25	26	27	28	29	30	31	32	33
2010-11	459	--	--	--	459	--	--	--	--	--
2011-12	502	7	--	--	502	7	--	--	--	--
2012-13	552	93	--	--	552	93	--	--	--	--
विकास खण्डवार 2012-13										
रामनगर	23	11	--	--	23	11	--	--	--	--
कोटाबाग	35	13	--	--	35	13	--	--	--	--
रामगढ	53	10	--	--	53	10	--	--	--	--
भीमताल	74	8	--	--	74	8	--	--	--	--
बेतालघाट	132	9	--	--	132	9	--	--	--	--
धारी	73	8	--	--	73	8	--	--	--	--
ओखलकाण्डा	126	8	--	--	126	8	--	--	--	--
हल्द्वानी	36	26	--	--	36	26	--	--	--	--
योग ग्रामीण	552	93	--	--	552	93	--	--	--	--
नगरीय	--	--	--	--	--	--	--	--	--	--
योग जनपद	552	93	--	--	552	93	--	--	--	--

तालिका-19 क्रमशः

19/5

वर्ष/ विकासखण्ड	कुटकी		कुल धान्य		उर्द खरीफ		उर्द जायद	
	कुल	सिंचित	कुल	सिंचित	कुल	सिंचित	कुल	सिंचित
1	34	35	36	37	38	39	40	41
2010-11	--	--	44303	29246	1023	9	--	--
2011-12	--	--	46310	29555	821	10	--	--
2012-13	--	--	43737	28047	--	--	--	--
विकास खण्डवार 2012-13								
रामनगर	--	--	10390	9293	--	--	--	--
कोटाबाग	--	--	4683	3495	--	--	--	--
रामगढ	--	--	2439	953	--	--	--	--
भीमताल	--	--	4343	1227	--	--	--	--
बेतालघाट	--	--	3637	1693	--	--	--	--
धारी	--	--	2080	648	--	--	--	--
ओखलकाण्डा	--	--	5112	1965	--	--	--	--
हल्द्वानी	--	--	11053	8773	--	--	--	--
योग ग्रामीण	--	--	43737	28047	--	--	--	--
नगरीय	--	--	--	--	--	--	--	--
योग जनपद	--	--	43737	28047	--	--	--	--

तालिका-19 क्रमशः

19/6

वर्ष/ विकासखण्ड	कुल उर्द		मूंग खरीफ		मूंग जायद		कुल मूंग	
	कुल	सिंचित	कुल	सिंचित	कुल	सिंचित	कुल	सिंचित
1	42	43	44	45	46	47	48	49
2010-11	1023	9	2	--	--	--	2	--
2011-12	821	10	--	--	--	--	--	--
2012-13	--	--	--	--	--	--	--	--
विकास खण्डवार 2012-13								
रामनगर	--	--	--	--	--	--	--	--
कोटाबाग	--	--	--	--	--	--	--	--
रामगढ	--	--	--	--	--	--	--	--
भीमताल	--	--	--	--	--	--	--	--
बेतालघाट	--	--	--	--	--	--	--	--
धारी	--	--	--	--	--	--	--	--
ओखलकाण्डा	--	--	--	--	--	--	--	--
हल्द्वानी	--	--	--	--	--	--	--	--
योग ग्रामीण	--	--	--	--	--	--	--	--
नगरीय	--	--	--	--	--	--	--	--
योग जनपद	--	--	--	--	--	--	--	--

तालिका-19 क्रमशः

19/7

वर्ष/ विकासखण्ड	मसूर		चना		मटर		अरहर		मोठ	
	कुल	सिंचित	कुल	सिंचित	कुल	सिंचित	कुल	सिंचित	कुल	सिंचित
1	50	51	52	53	54	55	56	57	58	59
2010-11	376	172	425	392	122	56	2	1	17	--
2011-12	339	142	435	395	508	73	2	--	1	--
2012-13	--	--	476	444	--	--	13	--	--	--
विकास खण्डवार 2012-13										
रामनगर	--	--	19	18	--	--	--	--	--	--
कोटाबाग	--	--	132	112	--	--	--	--	--	--
रामगढ	--	--	6	4	--	--	--	--	--	--
भीमताल	--	--	5	4	--	--	4	--	--	--
बेतालघाट	--	--	8	3	--	--	--	--	--	--
धारी	--	--	4	3	--	--	--	--	--	--
ओखलकाण्डा	--	--	6	5	--	--	3	--	--	--
हल्द्वानी	--	--	296	295	--	--	6	--	--	--
योग ग्रामीण	--	--	476	444	--	--	13	--	--	--
नगरीय	--	--	--	--	--	--	--	--	--	--
योग जनपद	--	--	476	444	--	--	13	--	--	--

तालिका-19 क्रमशः

19/8

वर्ष/ विकासखण्ड	कुल दालें		कुल खाद्यान		लाही/सरसों		अल्सी	
	कुल	सिंचित	कुल	सिंचित	कुल	सिंचित	कुल	सिंचित
1	60	61	62	63	64	65	66	67
2010-11	1967	630	46270	29876	613	459	--	--
2011-12	2106	620	48416	30175	388	292	--	--
2012-13	489	444	44226	28491	521	331	--	--
विकास खण्डवार 2012-13								
रामनगर	19	18	10409	9311	146	94	--	--
कोटाबाग	132	112	4815	3607	62	34	--	--
रामगढ	6	4	2445	957	24	9	--	--
भीमताल	9	4	4352	1231	34	15	--	--
बेतालघाट	8	3	3645	1696	19	8	--	--
धारी	4	3	2084	651	16	7	--	--
ओखलकाण्डा	9	5	5121	1970	15	7	--	--
हल्द्वानी	302	295	11355	9068	205	157	--	--
योग ग्रामीण	489	444	44226	28491	521	331	--	--
नगरीय	--	--	--	--	--	--	--	--
योग जनपद	489	444	44226	28491	521	331	--	--

तालिका-19 क्रमशः

19/9

वर्ष/ विकासखण्ड	तिल शुद्ध		रेण्डी		मूंगफली		सूरजमुखी		सोयाबीन	
	कुल	सिंचित	कुल	सिंचित	कुल	सिंचित	कुल	सिंचित	कुल	सिंचित
1	68	69	70	71	72	73	74	75	76	77
2010-11	15	--	--	--	76	--	--	--	5443	13
2011-12	11	1	--	--	39	--	6	--	5612	31
2012-13	22	3	--	--	--	--	--	--	5670	44
विकास खण्डवार 2012-13										
रामनगर	--	--	--	--	--	--	--	--	2276	5
कोटाबाग	2	--	--	--	--	--	--	--	191	5
रामगढ	6	2	--	--	--	--	--	--	158	5
भीमताल	4	--	--	--	--	--	--	--	154	4
बेतालघाट	6	1	--	--	--	--	--	--	163	4
धारी	2	--	--	--	--	--	--	--	327	4
ओखलकाण्डा	2	--	--	--	--	--	--	--	496	7
हल्द्वानी	--	--	--	--	--	--	--	--	1905	10
योग ग्रामीण	22	3	--	--	--	--	--	--	5670	44
नगरीय	--	--	--	--	--	--	--	--	--	--
योग जनपद	22	3	--	--	--	--	--	--	5670	44

तालिका-19 क्रमशः

19/10

वर्ष/ विकासखण्ड	कुल तिलहन		गना		आलू		तम्बाकू		जूट	
	कुल	सिंचित	कुल	सिंचित	कुल	सिंचित	कुल	सिंचित	कुल	सिंचित
1	78	79	80	81	82	83	84	85	86	87
2010-11	6147	472	3953	3953	2267	86	--	--	--	--
2011-12	6056	323	3952	3952	2398	44	--	--	--	--
2012-13	6213	378	3960	3960	1868	--	--	--	--	--
विकास खण्डवार 2012-13										
रामनगर	2422	99	517	517	12	--	--	--	--	--
कोटाबाग	255	39	2829	2829	15	--	--	--	--	--
रामगढ	188	16	--	--	321	--	--	--	--	--
भीमताल	192	19	--	--	353	--	--	--	--	--
बेतालघाट	188	13	--	--	146	--	--	--	--	--
धारी	345	11	--	--	919	--	--	--	--	--
ओखलकाण्डा	513	14	--	--	61	--	--	--	--	--
हल्द्वानी	2110	167	614	614	41	--	--	--	--	--
योग ग्रामीण	6213	378	3960	3960	1868	--	--	--	--	--
नगरीय	--	--	--	--	--	--	--	--	--	--
योग जनपद	6213	378	3960	3960	1868	--	--	--	--	--

तालिका-19 क्रमशः

19/11

वर्ष/विकासखण्ड	कपास		सनई		हल्दी	
	कुल	सिंचित	कुल	सिंचित	कुल	सिंचित
1	88	89	90	91	92	93
2010-11	--	--	--	--	91	5
2011-12	--	--	--	--	108	13
2012-13	--	--	--	--	--	--
विकास खण्डवार 2012-13						
रामनगर	--	--	--	--	--	--
कोटाबाग	--	--	--	--	--	--
रामगढ	--	--	--	--	--	--
भीमताल	--	--	--	--	--	--
बेतालघाट	--	--	--	--	--	--
धारी	--	--	--	--	--	--
ओखलकाण्डा	--	--	--	--	--	--
हल्दानी	--	--	--	--	--	--
योग ग्रामीण	--	--	--	--	--	--
नगरीय	--	--	--	--	--	--
योग जनपद	--	--	--	--	--	--

तालिका-19 क्रमशः

19/12

वर्ष/विकासखण्ड	योग रबी चारा		योग खरीफ चारा		योग जायद चारा	
	कुल	सिंचित	कुल	सिंचित	कुल	सिंचित
1	94	95	96	97	98	99
2010-11	--	--	--	--	--	--
2011-12	--	--	--	--	--	--
2012-13	--	--	--	--	--	--
विकास खण्डवार 2012-13						
रामनगर	--	--	--	--	--	--
कोटाबाग	--	--	--	--	--	--
रामगढ	--	--	--	--	--	--
भीमताल	--	--	--	--	--	--
बेतालघाट	--	--	--	--	--	--
धारी	--	--	--	--	--	--
ओखलकाण्डा	--	--	--	--	--	--
हल्दानी	--	--	--	--	--	--
योग ग्रामीण	--	--	--	--	--	--
नगरीय	--	--	--	--	--	--
योग जनपद	--	--	--	--	--	--

तालिका 20

जनपद में मुख्य फसलों की औसत उपज (कुन्तल प्रति हेक्टेयर)

क्रम संख्या	फसल का नाम	2010_11	2011_12	2012_13
1	2	3	4	5
1	धान्य			
1.1.1	चावल खरीफ	23.36	28.23	26.14
1.1.2	चावल जायद	33.06	33.07	31.88
	कुल चावल	23.45	28.29	26.22
1.2	गेहूँ	28.05	27.24	32.55
1.3	जौ	15.13	13.20	20.39
1.4	ज्वार	--	--	--
1.5	बाजरा	--	--	--
1.6.1	मक्का खरीफ	26.78	18.34	19.97
1.6.2	मक्का जायद	--	--	--
	कुल मक्का	26.78	18.34	19.97
1.7	मंडुवा	12.76	14.82	14.58
1.8.1	सावां खरीफ	14.01	13.51	15.63
1.8.2	सावां जायद	--	--	--
	कुल सांवा	14.01	13.51	15.63
1.9	कोदो	--	--	--
1.10	काकुन	--	--	--
1.11	कुटकी	--	--	--
	कुल धान्य	25.22	25.44	27.92
2	दालें			
2.1	उर्द खरीफ	7.56	7.60	--
2.1.1	उर्द जायद	--	--	--
	कुल उर्द	7.56	7.60	--
2.2	मूंग खरीफ	5.00	--	--
2.2.1	मूंग जायद	--	--	--
	कुल मूंग	5.00	--	--
2.3	मसूर	5.74	7.35	253.00
2.4	चना	8.71	8.87	7.21
2.5	मटर	8.52	8.60	785.00
2.6	अरहर	10.00	5.00	3.08
2.7	मोठ	4.12	10.00	--
	कुल दालें	7.49	8.06	28.32
	कुल खद्यान(कुल धान्य+कुल दालें)	24.47	24.68	27.92
3	तिलहन			
3.1	लाही/सरसों	13.65	12.45	11.61
3.2	अलसी	--	--	--
3.3	तिल शुद्ध	2.00	0.91	1.82
3.4	रेड़ी	--	--	--
3.5	मूंगफली	10.53	12.82	--
3.6	सूरजमुखी	--	3.33	--
3.7	सोयाबीन	18.71	19.17	27.70
	कुल तिलहन	18.07	18.65	26.26
4	अन्य फसलें			
4.1	गन्ना	626.00	620.00	840.03
4.2	आलू	92.71	110.92	49.46
4.3	तम्बाकू	--	--	--
4.4	जूट	--	--	--
4.5	कपास	--	--	--
4.6	सनई	--	--	--
4.7	हल्दी	19.56	110.56	--

तालिका 21

जनपद में मुख्य फसलों का उत्पादन (मी0टन)

क्रम संख्या	फसल का नाम	2010_11	2011_12	2012_13
1	2	3	4	5
1	धान्य			
1.1.1	चावल खरीफ	29300.00	36461.00	30783.00
1.1.2	चावल जायद	410.00	463.00	561.00
	कुल चावल	29710.00	36924.00	31344.00
1.2	गेहूँ	67161.00	66130.00	75042.00
1.3	जौ	1380.00	1187.00	1870.00
1.4	ज्वार	--	--	--
1.5	बाजरा	--	--	--
1.6.1	मक्का खरीफ	9116.00	8623.00	8883.00
1.6.2	मक्का जायद	--	--	--
	कुल मक्का	9116.00	8623.00	8883.00
1.7	मंडुवा	3719.00	4260.00	4103.00
1.8.1	सावां खरीफ	643.00	678.00	863.00
1.8.2	सावां जायद	--	--	--
	कुल सांवा	643.00	678.00	863.00
1.9	कोदो	--	--	--
1.10	काकुन	--	--	--
1.11	कुटकी	--	--	--
	कुल धान्य	111729.00	117802.00	122105.00
2	दालें			
2.1	उर्द खरीफ	773.00	624.00	--
2.1.1	उर्द जायद	--	--	--
	कुल उर्द	773.00	624.00	--
2.2	मूंग खरीफ	1.00	--	--
2.2.1	मूंग जायद	--	--	--
	कुल मूंग	1.00	--	--
2.3	मसूर	216.00	249.00	253.00
2.4	चना	370.00	386.00	343.00
2.5	मटर	104.00	437.00	785.00
2.6	अरहर	2.00	1.00	4.00
2.7	मोठ	7.00	1.00	--
	कुल दालें	1473.00	1698.00	1385.00
	कुल खद्यान(कुल धान्य+कुल दालें)	113202.00	119500.00	123490.00
3	तिलहन			
3.1	लाही/सरसों	837.00	483.00	605.00
3.2	अलसी	--	--	--
3.3	तिल शुद्ध	3.00	1.00	4.00
3.4	रेड़ी	--	--	--
3.5	मूंगफली	80.00	50.00	--
3.6	सूरजमुखी	--	2.00	--
3.7	सोयाबीन	10185.00	10757.00	15708.00
	कुल तिलहन	11105.00	11293.00	16317.00
4	अन्य फसलें			
4.1	गन्ना	247458.00	245024.00	332652.00
4.2	आलू	21017.00	26599.00	9240.00
4.3	तम्बाकू	--	--	--
4.4	जूट	--	--	--
4.5	कपास	--	--	--
4.6	सनई	--	--	--
4.7	हल्दी	178.00	1194.00	--

तालिका 22

जनपद में कृषि फसलों के उत्पादन का मूल्य (रु०)

क्रम संख्या	फसल का नाम	2010-11			2011-12		
		उत्पादन की मात्रा (कु०)	भाव (रु०प्र०कु०)	उत्पादन का मूल्य	उत्पादन की मात्रा (कु०)	भाव (रु०प्र०कु०)	उत्पादन का मूल्य
1	2	3	4	5	6	7	8
1	धान्य						
1	चावल	297100	1973	586178300	369240	1719	634723560
2	गेहूँ	671610	1296	870406560	661300	1294	855722200
3	जौ	13800	780	10764000	11870	785	9317950
4	ज्वार						
5	बाजरा						
6	मक्का	91160	925	84323000	86230	950	81918500
7	मंडुवा	37190	950	35330500	42600	975	41535000
8	सावां	6430	860	5529800	6780	900	6102000
9	कोदो						
10	काकुन						
11	कुटकी						
	कुल धान्य	1117290		1592532160	1178020		1629319210
2	दालें						
12	उर्द	7730	6325	48892250	6240	6386	39848640
13	मूंग	10	5645	56450			
14	मसूर	2160	3200	6912000	2490	3225	8030250
15	चना	3700	3466	12824200	3860	4432	17107520
16	मटर	1040	1800	1872000	4370	2000	8740000
17	अरहर	20	7948	158960	10	7060	70600
18	मोठ	70	85	5950	10	6800	68000
	कुल दालें	14730		70721810	16980		73865010
	कुल खाद्यान	1132020		1663253970	1195000		1703184220
3	तिलहन						
19	लाही/सरसों	8370	7500	62775000	4830	7700	37191000
20	अलसी						
21	तिल शुद्ध	30	875	26250	10	87500	875000
22	रेड़ी						
23	मूंगफली	800	120	96000	500	5300	2650000
24	सूरजमुखी				20	1900	38000
25	सोयाबीन	101850	1825	185876250	107570	3500	376495000
	कुल तिलहन	111050		248773500	112930		417249000
4	अन्य फसलें						
26	गन्ना	2474580	295	730001100	2450240	295	722820800
27	आलू	210170	1173	246529410	265990	1284	341531160
28	तम्बाकू						
29	जूट						
30	कपास						
31	सनई						
32	हल्दी	1780	250	445000	11940	1700	20298000
	समस्त कृषि फसलों का योग	3929600		2889002980	4036100		3205083180

क्र०सं०	फसल का नाम	2012-13		
		उत्पादन की मात्रा (कु०)	भाव (रु०प्र०कु०)	उत्पादन का मूल्य
1	2	9	10	11
1	धान्य			
1	चावल	313440	1719	538803360
2	गेहूँ	750420	1294	971043480
3	जौ	18700	785	14679500
4	ज्वार			
5	बाजरा			
6	मक्का	88830	950	84388500
7	मंडुवा	41030	975	40004250
8	सावां	8630	900	7767000
9	कोदो			
10	काकुन			
11	कुटकी			
	कुल धान्य	1221050		1656686090
2	दालें			
12	उर्द			
13	मूंग			
14	मसूर	2530	4432	11212960
15	चना	3430	2000	6860000
16	मटर	7850	7060	55421000
17	अरहर	40	0	0
18	मोठ			
	कुल दालें	13850		73493960
	कुल खाद्यान	1234900		1730180050
3	तिलहन			
19	लाही/सरसों	6050	7700	46585000
20	अलसी			
21	तिल शुद्ध	40	87500	3500000
22	रेड़ी			
23	मूंगफली			
24	सूरजमुखी			
25	सोयाबीन	157080	3500	549780000
	कुल तिलहन	163170		599865000
4	अन्य फसलें			
26	गन्ना	3326520	295	981323400
27	आलू	92400	1284	118641600
28	तम्बाकू			
29	जूट			
30	कपास			
31	सनई			
32	हल्दी			
	समस्त कृषि फसलों का योग	4816990		3430010050

तालिका 23

जनपद में विकास खण्डवार सिंचाई साधनों एवं श्रोतों की 31 मार्च की स्थिति

वर्ष/विकासखण्ड	नहरों की लम्बाई (कि०मी०)	राजकीय नलकूप (संख्या)	पक्के कुएं (संख्या)	रहट (संख्या)	भूस्तरीय पम्पसेट (संख्या)
1	2	3	4	5	6
2011-12	812	118	--	1	331
2012-13	818	118	--	1	331
2013-14	822	118	--	1	331
विकास खण्डवार 2013-14					
रामनगर	175	8	--	1	67
कोटाबाग	96	16	--	--	7
रामगढ	19	--	--	--	22
भीमताल	103	--	--	--	22
बेतालघाट	92	--	--	--	15
धारी	14	--	--	--	16
ओखलकाण्डा	128	--	--	--	8
हल्द्वानी	195	94	--	--	174
योग ग्रामीण	822	118	--	1	331
नगरीय	--	--	--	--	--
योग जनपद	822	118	--	1	331

तालिका-23 क्रमशः

23/2

वर्ष/विकासखण्ड	बोरिंग पर लगे पम्पसेट (संख्या)	निजी नलकूप (संख्या)	वधी (हे०)	हौज निर्माण (संख्या)	गूल निर्माण (कि.मी.)	हाईड्रम (संख्या)
1	7	8	9	10	11	12
2011-12	563	128	--	3436	1916	178
2012-13	356	128	--	3524	2546	178
2013-14	356	128	--	3526	2595	178
विकास खण्डवार 2013-14						
रामनगर	356	127	--	11	113	3
कोटाबाग	--	--	--	356	250	6
रामगढ	--	--	--	460	230	78
भीमताल	--	--	--	624	244	18
बेतालघाट	--	--	--	681	225	28
धारी	--	--	--	778	96	27
ओखलकाण्डा	--	--	--	606	316	18
हल्द्वानी	--	1	--	10	1121	--
योग ग्रामीण	356	128	--	3526	2595	178
नगरीय	--	--	--	--	--	--
योग जनपद	356	128	--	3526	2595	178

तालिका 24

जनपद में क्रियात्मक जोतों के आकार वर्गानुसार संख्या एवं क्षेत्रफल (कृषि गणना-2010-11)

विकास खण्ड	आकार वर्ग हेक्टेयर					
	0.5 हेक्टेयर से कम		0.5 से 1,00 हेक्टेयर		1.00 से 2.00 हेक्टेयर	
	संख्या	क्षेत्रफल	संख्या	क्षेत्रफल	संख्या	क्षेत्रफल
1	2	3	4	5	6	7
2000-01	24377	4584.07	8356	6041.43	8362	11902.64
2005-06	26358	4684.48	8344	6018.42	8348	11981.95
2010-11	21987	6670.77	12247	9804.73	9637	14450.52
विकास खण्डवार 2010-11						
रामनगर	3006	665.41	1275	914.39	1119	1735.51
कोटाबाग	2020	460.8	985	718.3	1193	1748.1
रामगढ	2582	817.47	1237	1010.53	850	1140.81
भीमताल	4770	2003.9	3425	2997.23	1820	3289.79
बेतालघाट	2375	419.87	893	632.29	546	736.76
धारी	3868	1552.08	3057	2527.31	2557	3554.54
ओखलकाण्डा	881	196.47	312	230.33	313	444.21
हल्द्वानी	2485	554.77	1063	774.35	1239	1800.8
योग ग्रामीण	21987	6670.77	12247	9804.73	9637	14450.52
नगरीय	--	--	--	--	--	--
योग जनपद	21987	6670.77	12247	9804.73	9637	14450.52

तालिका-24 क्रमशः

24/2

विकास खण्ड	आकार वर्ग हेक्टेयर			
	2.00 से 4.00 हेक्टेयर		4.00 से 10 हेक्टेयर	
	संख्या	क्षेत्रफल	संख्या	क्षेत्रफल
1	8	9	10	11
2000-01	6196	17091.15	2371	13515.89
2005-06	6421	17474.25	2290	13015.63
2010-11	5069	13774.98	1556	8709.17
विकास खण्डवार 2010-11				
रामनगर	996	2646.49	418	2374.23
कोटाबाग	834	2261.83	327	1833.3
रामगढ	206	545.63	50	271.68
भीमताल	526	1539.52	93	511.74
बेतालघाट	180	476.74	42	221.59
धारी	751	2006.78	133	737.82
ओखलकाण्डा	340	909.76	90	509.87
हल्द्वानी	1236	3388.23	403	2248.94
योग ग्रामीण	5069	13774.98	1556	8709.17
नगरीय	--	--	--	--
योग जनपद	5069	13774.98	1556	8709.17

विकास खण्ड	आकार वर्ग हेक्टेयर			
	10 हे, तथा उससे अधिक		कुल जोतों की संख्या	
	संख्या	क्षेत्रफल	संख्या	क्षेत्रफल
1	12	13	14	15
2000-01	261	5604.35	49923	58739.53
2005-06	270	6132.54	52031	59307.27
2010-11	167	2484.22	50663	55894.39
विकास खण्डवार 2010-11				
रामनगर	48	616.41	6862	8952.44
कोटाबाग	49	893.68	5408	7916.01
रामगढ	5	58.66	4930	3844.78
भीमताल	4	70.41	10638	10412.59
बेतालघाट	2	39.01	4038	2526.26
धारी	13	169.84	10379	10548.37
ओखलकाण्डा	11	151.03	1947	2441.67
हल्द्वानी	35	485.18	6461	9252.27
योग ग्रामीण	167	2484.22	50663	55894.39
नगरीय	--	--	--	--
योग जनपद	167	2484.22	50663	55894.39

तालिका 25

जनपद में विकास खण्डवार कृषियंत्र एवं उपकरण (पशु गणना-2007)

वर्ष/विकासखण्ड	हल		उन्नत हैरों तथा कल्टीवेटर	उन्नत थ्रेसिंग मशीन	स्प्रेयर संख्या	उन्नत बोआई यन्त्र	ट्रैक्टर
	लकड़ी	लोहा					
1	2	3	4	5	6	7	8
1998	23737	15988	3475	2382	3797	2071	1743
2003	22865	12415	2509	2083	6998	13675	3163
2007	24049	10676	1961	214	--	239	--
विकास खण्डवार 2007							
रामनगर	560	2923	772	56	--	202	--
कोटाबाग	2164	2159	414	--	--	--	--
रामगढ	3567	7	--	--	--	--	--
भीमताल	2497	163	26	--	--	--	--
बेतालघाट	3819	--	--	--	--	--	--
धारी	3979	7	--	--	--	--	--
ओखलकाण्डा	7356	1069	--	--	--	--	--
हल्द्वानी	107	4332	749	55	--	37	--
योग ग्रामीण	24049	10660	1961	111	--	239	--
वन	--	--	--	--	--	--	--
नगरीय	--	16	--	103	--	--	--
योग जनपद	24049	10676	1961	214	--	239	--

तालिका 26

जनपद में विकास खण्डवार उर्वरक वितरण (मी०टन०)

वर्ष/विकासखण्ड	नाइट्रोजन	फास्फोरस	पोटास	योग
1	2	3	4	5
2011-12	6652	2334	843	9829
2012-13	6612	1817	718	9147
2013-14	6030	1532	487	8049
विकास खण्डवार 2013-14				
रामनगर	2818	520	178	3516
कोटाबाग	865	267	75	1207
रामगढ	19	35	7	61
भीमताल	32	16	3	51
बेतालघाट	34	17	5	56
धारी	56	99	28	183
ओखलकाण्डा	38	18	4	60
हल्द्वानी	2168	560	187	2915
योग ग्रामीण	6030	1532	487	8049
नगरीय	--	--	--	--
योग जनपद	6030	1532	487	8049

तालिका 27

जनपद में विकास खण्डवार कृषि से सम्बन्धित कुछ मुख्य सुविधाएं

वर्ष/विकासखण्ड	बीज गोदाम/उर्वरक डिपो		ग्रामीण गोदाम		कीटनाशक डिपो		बीज वृद्धि के फार्म संख्या
	संख्या	क्षमता मी०टन	संख्या	क्षमता मी०टन	संख्या	क्षमता मी०टन	
1	2	3	4	5	6	7	8
2011-12	158	8980	145	4085	210	777	--
2012-13	179	8885	147	4085	210	777	--
2013-14	179	8885	147	4085	210	777	--
विकास खण्डवार 2013-14							
रामनगर	32	1680	27	1050	68	162	--
कोटाबाग	17	320	15	310	25	81	--
रामगढ	15	190	12	190	7	10	--
भीमताल	15	210	15	210	8	20	--
बेतालघाट	8	205	13	205	7	12	--
धारी	12	180	8	180	4	10	--
ओखलकाण्डा	12	250	12	250	7	10	--
हल्द्वानी	53	3600	45	1690	69	397	--
योग ग्रामीण	164	6635	147	4085	195	702	--
नगरीय	15	2250	--	--	15	75	--
योग जनपद	179	8885	147	4085	210	777	--

तालिका-27 क्रमशः

27/2

वर्ष/विकासखण्ड	शीत भण्डार		कृषि सेवा केन्द्र		कृषि उत्पादन मण्डी समिति	वायो गैस संयंत्र संख्या
	संख्या	क्षमता मी0टन	एग्रो	अन्य		
1	9	10	11	12	13	14
2011-12	--	--	4	121	3	4791
2012-13	--	--	4	121	3	4809
2013-14	--	--	4	121	3	4809
विकास खण्डवार 2013-14						
रामनगर	--	--	--	15	--	258
कोटाबाग	--	--	--	6	--	1108
रामगढ	--	--	--	6	--	199
भीमताल	--	--	--	7	--	2621
बेतालघाट	--	--	--	6	1	131
धारी	--	--	--	9	--	148
ओखलकाण्डा	--	--	--	11	--	19
हल्द्वानी	--	--	--	14	--	325
योग ग्रामीण	--	--	--	74	1	4809
नगरीय	--	--	4	47	2	--
योग जनपद	--	--	4	121	3	4809

तालिका 28

जनपद में खाद्यान भण्डारों की संख्या एवं क्षमता

क्र0 सं0	मद	2011_12		2012_13		2013_14	
		संख्या	क्षमता (मी0टन)	संख्या	क्षमता (मी0टन)	संख्या	क्षमता (मी0टन)
1	2	3	4	5	6	7	8
1	भारतीय खाद्य निगम	--	--	--	--	--	--
2	केन्द्रीय भण्डारागार निगम	30	147172	30	147172	30	147172
3	राज्य भण्डारागार	--	--	--	--	--	--
4	राज्य सरकार	2	3500	8	6000	8	6000
5	सहकारिता	36	15703	36	15703	36	15703
6	अन्य	36	17080	36	17080	36	17080

IV-पशुपालन एवं मत्स्य

तालिका 29

जनपद में विकास खण्डवार पशुधन एवं कुक्कुट आदि पक्षियों की संख्या (पशु गणना-2007)

वर्ष/विकासखण्ड	गोजातीय (देसी)			
	3 वर्ष से अधिक के नर	3 वर्ष से अधिक की मादा	बछड़ा एवं बछिया	कुल (2+3+4)
1	2	3	4	5
1998	49490	44801	43540	137831
2003	62697	77482	3196	143375
2007	45071	53586	54625	153282
विकास खण्डवार 2007				
रामनगर	4053	6688	6486	17227
कोटाबाग	5617	5021	5149	15787
रामगढ	3566	4765	4741	13072
भीमताल	3874	6556	5880	16310
बेतालघाट	6784	5091	4272	16147
धारी	4031	4782	4743	13556
ओखलकाण्डा	10579	10787	13324	34690
हल्द्वानी	6512	9277	9553	25342
योग ग्रामीण	45016	52967	54148	152131
वन	--	--	--	--
नगरीय	55	619	477	1151
योग जनपद	45071	53586	54625	153282

तालिका-29 क्रमशः 29/2

वर्ष/विकासखण्ड	गोजात				कुल गोजातीय स्तम्भ (5+9)
	2,5 वर्ष से अधिक नर	2,5 वर्ष से अधिक मादा	बछड़ा एवं बछिया	कुल (6+7+8)	
1	6	7	8	9	10
1998	311	2053	1515	3879	141710
2003	4692	21483	1033	27208	170583
2007	1326	22091	20206	43623	196905
विकास खण्डवार 2007					
रामनगर	182	5346	4428	9956	27183
कोटाबाग	47	2739	3133	5919	21706
रामगढ	88	873	904	1865	14937
भीमताल	21	504	468	993	17303
बेतालघाट	51	141	108	300	16447
धारी	1	411	335	747	14303
ओखलकाण्डा	3	104	71	178	34868
हल्द्वानी	914	11062	9919	21895	47237
योग ग्रामीण	1307	21180	19366	41853	193984
वन	--	--	--	--	--
नगरीय	19	911	840	1770	2921
योग जनपद	1326	22091	20206	43623	196905

तालिका-29 क्रमशः

29/3

वर्ष/विकासखण्ड	महिष जातीय			
	3 वर्ष से अधिक नर	3 वर्ष से अधिक मादा	पडवा एवं पडिया	कुल (11+12+13)
1	11	12	13	14
1998	2200	53835	38502	94537
2003	12789	105570	4747	123106
2007	1564	66861	54055	122480
विकास खण्डवार 2007				
रामनगर	251	19121	9377	28749
कोटाबाग	220	7985	8178	16383
रामगढ	53	2695	1812	4560
भीमताल	116	8352	3253	11721
बेतालघाट	104	5305	3445	8854
धारी	79	5779	2625	8483
ओखलकाण्डा	593	9399	9032	19024
हल्द्वानी	118	6999	15768	22885
योग ग्रामीण	1534	65635	53490	120659
वन	--	--	--	--
नगरीय	30	1226	565	1821
योग जनपद	1564	66861	54055	122480

तालिका-29 क्रमशः

29/4

वर्ष/खण्डवार	भेड़ देशी	भेड़ क्रास ब्रीड	कुल भेड़ (15+16)	कुल बकरा एवं बकरी	कुल घोड़े एवं टट्टू	सुअर देशी	सुअर क्रास ब्रीड
1	15	16	17	18	19	20	21
1998	1071	1232	2303	61474	3515	576	500
2003	148	31	179	63207	2728	1120	46
2007	94	38	132	83370	3865	651	113
विकास खण्डवार 2007							
रामनगर	22	38	60	6418	533	87	9
कोटाबाग	35	--	35	8696	365	16	--
रामगढ	22	--	22	11061	365	--	--
भीमताल	--	--	--	7320	325	36	--
बेतालघाट	11	--	11	9855	543	--	--
धारी	--	--	--	8663	423	--	--
ओखलकाण्डा	--	--	--	13653	523	--	--
हल्द्वानी	2	--	2	15333	453	512	68
योग ग्रामीण	92	38	130	80999	3530	651	77
वन	--	--	--	--	--	--	--
नगरीय	2	--	2	2371	335	--	36
योग जनपद	94	38	132	83370	3865	651	113

तालिका-29 क्रमशः

29/5

वर्ष/विकासखण्ड	कुल सुअर (20+21)	अन्य पशु	कुल पशु	कुल मुर्गे मुर्गियां एवं चूजे	अन्य कुक्कुट	कुल कुक्कुट
1	22	23	24	25	26	27
1998	1076	965	305580	106834	69	106903
2003	1166	42789	403758	216729	194	216923
2007	764	41409	448925	423154	1240	424394
विकास खण्डवार 2007						
रामनगर	96	4921	67960	83093	47	83140
कोटाबाग	16	4891	52092	15325	12	15337
रामगढ	--	2486	33431	1703	--	1703
भीमताल	36	3292	39997	16647	--	16647
बेतालघाट	--	1996	37706	12787	--	12787
धारी	--	1842	33714	3270	--	3270
ओखलकाण्डा	--	4476	72544	9185	--	9185
हल्द्वानी	580	13291	99781	274722	1099	275821
योग ग्रामीण	728	37195	437225	416732	1158	417890
वन	--	--	--	--	--	--
नगरीय	36	4214	11700	6422	82	6504
योग जनपद	764	41409	448925	423154	1240	424394

तालिका 30

जनपद में विकास खण्डवार पशु चिकित्सालय एवं अन्य सेवार्ये (संख्या)

वर्ष/खण्डवार	पशुचिकित्सालय	पशुधन विकास केन्द्र	कृत्रिम गर्भाधान केन्द्र	कृत्रिम गर्भाधान उपकेन्द्र	पशु प्रजनन फार्म	भेड़ विकास केन्द्र
1	2	3	4	5	6	7
2011-12	26	98	5	60	--	--
2012-13	26	98	5	98	--	--
2013-14	26	98	5	93	--	--
विकास खण्डवार 2013-14						
रामनगर	1	10	1	9	--	--
कोटाबाग	1	11	1	10	--	--
रामगढ	5	10	--	10	--	--
भीमताल	--	17	1	16	--	--
बेतालघाट	4	13	--	13	--	--
धारी	2	6	--	6	--	--
ओखलकाण्डा	2	8	--	8	--	--
हल्द्वानी	3	23	2	21	--	--
योग ग्रामीण	18	98	5	93	--	--
वन	--	--	--	--	--	--
नगरीय	8	--	--	--	--	--
योग जनपद	26	98	5	93	--	--

तालिका-30 क्रमशः

30/2

वर्ष/विकासखण्ड	सुअर विकास केन्द्र (संख्या)	पिगरी यूनिट (संख्या)	पोल्टी यूनिट (संख्या)
1	8	9	10
2011-12	--	--	--
2012-13	--	--	--
2013-14	--	--	--
विकास खण्डवार 2013-14			
रामनगर	--	--	--
कोटाबाग	--	--	--
रामगढ	--	--	--
भीमताल	--	--	--
बेतालघाट	--	--	--
धारी	--	--	--
ओखलकाण्डा	--	--	--
हल्द्वानी	--	--	--
योग ग्रामीण	--	--	--
वन	--	--	--
नगरीय	--	--	--
योग जनपद	--	--	--

तालिका 31

मत्स्य पालन

वर्ष/विकासखण्ड	विभागीय जलाशय			विभाग द्वारा अंगुलिकाओं का वितरण (हजार संख्या)
	संख्या	क्षेत्रफल (हेक्टेयर)	उत्पादन (कुन्तल)	
1	2	3	4	5
2011-12	3	176	52.81	250
2012-13	3	176	52.81	250
2013-14	3	176	44.39	250
विकास खण्डवार 2013-14				
रामनगर	--	--	--	18
कोटाबाग	--	--	--	16
रामगढ	--	--	--	15
भीमताल	3	176	44.39	76
बेतालघाट	--	--	--	30
धारी	--	--	--	43
ओखलकाण्डा	--	--	--	30
हल्द्वानी	--	--	--	22
योग ग्रामीण	3	176	44.39	250
नगरीय	--	--	--	--
योग जनपद	3	176	44.39	250

V-सहकारिता

तालिका 32

जनपद में विकास खण्डवार प्रारम्भिक कृषि ऋण सहकारी समितियां (31 मार्च की स्थिति)

वर्ष/विकासखण्ड	संख्या	सदस्यों की संख्या	अंश पूंजी (,000 ₹)	कार्यशील पूंजी (,000 ₹)	जमा धनराशि (,000 ₹)
1	2	3	4	5	6
2011-12	53	64433	98102	1149504	508102
2012-13	53	65331	70160	1046418	805723
2013-14	53	68035	76961	1649042	863072
विकास खण्डवार 2013-14					
रामनगर	5	13521	16268	286801	131846
कोटाबाग	8	9610	10732	205635	218844
रामगढ	6	6298	4140	76642	6017
भीमताल	8	8623	7207	186383	75926
बेतालघाट	6	7513	8154	162673	12711
धारी	6	5945	10080	141681	12717
ओखलकाण्डा	7	6365	5887	69646	10879
हल्द्वानी	7	10160	14493	519581	394132
योग ग्रामीण	53	68035	76961	1649042	863072
नगरीय	--	--	--	--	--
योग जनपद	53	68035	76961	1649042	863072

तालिका-32 क्रमशः

32/2

वर्ष/विकासखण्ड	वर्ष में वितरित ऋण		समितियों के अन्तर्गत ग्राम	सहकारी कृषि एवं ग्राम्य विकास बैंक द्वारा वितरित ऋण (000 रू0)	सहकारी बैंक शाखायें
	अल्प कालीन (000 रू0)	मध्य कालीन (000 रू0)			
1	7	8	9	10	11
2011-12	563448	47494	1065	--	28
2012-13	703610	27267	1050	--	28
2013-14	870061	21556	1050	--	28
विकास खण्डवार 2013-14					
रामनगर	173976	3832	185	--	1
कोटाबाग	107301	12587	114	--	2
रामगढ	47031	280	124	--	2
भीमताल	93966	1125	108	--	4
बेतालघाट	123309	680	128	--	2
धारी	113690	1096	46	--	2
ओखलकाण्डा	53667	346	106	--	2
हल्द्वानी	157121	1610	239	--	3
योग ग्रामीण	870061	21556	1050	--	18
नगरीय	--	--	--	--	10
योग जनपद	870061	21556	1050	--	28

तालिका 33

जनपद में अन्य सहकारी समितियां

क्र०सं०	मद	2011_12	2012_13	2013_14
1	2	3	4	5
1	क्रय विक्रय सहकारी समितियां			
1.1	संख्या	3	3	3
1.2	सदस्य संख्या	6621	6621	6750
1.3	वर्ष में लेन-देन की गई वस्तुओं का मूल्य (,000 रु०)	7242	7242	161.22
2	संयुक्त कृषि समितिया			
2.1	संख्या	14	14	14
2.2	सदस्य संख्या	173	173	173
2.3	समिति के अन्तर्गत क्षेत्रफल (हजार हेक्टेयर)	788	788	788
3	प्रारम्भिक दुग्ध उत्पादन समितियां			
3.1	संख्या	453	511	511
3.2	सदस्य संख्या	240275	25595	25595
3.3	कार्यशील पूंजी (,000 रु०)	12061	12064	12064
3.4	वर्ष में विक्रय किये गये उत्पादन का मूल्य (,000 रु०)	439810	510661	510661
4	मत्स्य सहकारी समितियां			
4.1	संख्या	2	2	2
4.2	सदस्य संख्या	68	68	68
4.3	कार्यशील पूंजी (,000 रु०)	--	--	--
4.4	वर्ष में विक्रय किये गए मत्स्य का मूल्य (,000 रु०)	--	--	--
5	बुनकरों की प्रारम्भिक औद्योगिक सहकारी समितियां			
5.1	संख्या	2	2	2
5.2	सदस्य संख्या	130	130	130
5.3	कार्यशील पूंजी (,000 रु०)	736	736	736
5.4	वस्त्र उत्पादन वर्ष में मात्रा (,000 मीटर)	--	--	--
5.5	वर्ष में विपणित उत्पादों का मूल्य (,000 रु०)	--	--	--
6	प्रारम्भिक औद्योगिक सहकारी समितियां			
6.1	संख्या	47	47	47
6.2	सदस्य संख्या	800	800	800
6.3	कार्यशील पूंजी (,000 रु०)	--	--	--
6.5	मूल्य (,000 रु०)	--	--	--
7	गन्ना सहकारी समितियां			
7.1	संख्या	1	1	1
7.2	सदस्य संख्या	7354	7354	7354
7.3	कार्यशील पूंजी (,000 रु०)	5572	5572	5572
7.4	वर्ष में विपणित उत्पादों का मूल्य (,000 रु०)	4293	7293	7293

तालिका 34

जनपद में सहकारी बैंक तथा सहकारी कृषि एवं ग्राम्य विकास बैंक (31 मार्च की स्थिति)

क्र०सं०	मद	2011_12	2012_13	2013_14
1	2	3	4	5
1	जिला सहकारी बैंक			
1.1	शाखायें	26	28	28
1.2	सदस्यता	2830	3020	250
1.3	हिस्सा पूंजी (,000 रू०)	39315	57079	71063
1.4	कार्यशील पूंजी (,000 रू०)	71183	74744	82479
1.5	ऋण वितरण (,000 रू० में)			
1.5.1	अल्प कालीन	66376	20536	11489
1.5.2	मध्य कालीन	5567	4634	25112
2	सहकारी कृषि एवं ग्राम्य विकास बैंक			
2.1	शाखायें	1	1	1
2.2	सदस्यता	346	318	315
2.3	हिस्सा पूंजी (,000 रू०)	590	553	550
2.4	कार्यशील पूंजी (,000 रू० में)	7189	--	5161
2.5	ऋण वितरण (,000 रू० में)	--	16	160

VI-उद्योग

तालिका 35

जनपद में औद्योगिकीकरण की प्रगति

क्र०सं०	मद	2011_12	2012_13	2013_14
1	2	3	4	5
1	पंजीकृत कारखाना	4	4	6
2	कार्यरत कारखाना	150	150	154
3	कारखाने जिनसे रिटर्न प्राप्त हुये	22	22	32
4	औसत दैनिक कार्यरत श्रमिक एवं कर्मचारियों की संख्या	7770	7770	6503
5	उत्पादन मूल्य (हजार रू०)	--	--	--

तालिका 36

विभिन्न प्रकार की संस्थाओं के अधीन कार्यशील औद्योगिक इकाइयों की संख्या

(31 मार्च 2014 की स्थिति)

क्र० सं०	संस्थाओं का नाम	चालित					
		पंचायत द्वारा	क्षेत्र समिति द्वारा	औद्योगिक सहकारी समिति द्वारा	पंजीकृत संस्थाओं द्वारा	व्यक्तिगत उद्योगपतियों द्वारा	कुल योग
1	2	3	4	5	6	7	
1	खादी उद्योग	--	--	2	2	--	4
2	खादी ग्रामोद्योग द्वारा प्रवर्तित ग्रामीण उद्योग	--	--	--	--	284	284
3	लघु उद्योग इकाइयां						
3.1	इंजीनियरिंग	--	--	--	--	279	279
3.2	रासायनिक	--	--	--	--	66	66
3.3	विधायन	--	--	--	--	535	535
3.4	हथकरघा	--	--	--	--	5	5
3.5	रेशम	--	--	--	--	--	--
3.6	नारियल की जटा	--	--	--	--	--	--
3.7	हस्तशिल्प	--	--	--	--	6	6
3.8	अन्य	--	--	--	--	1989	1989
4	योग (1+2)	--	--	2	2	284	288
5	योग (3.1 से 3.8)	--	--	--	--	2880	2880
6	कार्यरत व्यक्तियों की संख्या (1+2में)	--	--	18	19	729	766
7	लघु उद्योग इकाइयों में कार्यरत व्यक्ति (3.1 से 3.8)	--	--	--	--	12349	12349
8	ग्रामीण एवं लघु उद्योग इकाइयों में कार्यरत व्यक्तियों की संख्या (6+7)	--	--	18	19	13078	13115

तालिका 36.1

जनपद में पंजीकृत कारखाने लघु औद्योगिक इकाईयां, खादी ग्रामोद्योग इकाईयां एवं उनमें कार्यरत व्यक्ति

वर्ष/विकास खण्ड	पंजीकृत कारखाने		लघु औद्योगिक इकाईयां		खादी ग्रामोद्योग इकाईयां	
	कारखानों की संख्या	कार्यरत व्यक्ति	इकाईयों की संख्या	कार्यरत व्यक्ति	इकाईयों की संख्या	कार्यरत व्यक्ति
1	2	3	4	5	6	7
2011-12	150	7770	171	821	145	446
2012-13	150	7770	2122	9440	224	596
2013-14	154	6503	2880	12349	288	1532
विकास खण्डवार 2013-14						
रामनगर	17	305	472	2012	19	56
कोटाबाग	--	--	259	1233	7	20
रामगढ	1	32	46	418	4	12
भीमताल	35	1102	228	1767	19	48
बेतालघाट	--	--	65	212	14	42
धारी	--	--	84	236	5	10
ओखलकाण्डा	--	--	69	75	3	8
हल्द्वानी	46	4103	1074	4863	217	570
योग ग्रामीण	99	5542	2297	10816	288	766
नगरीय	55	961	583	1533	--	0
योग जनपद	154	6503	2880	12349	288	766

तालिका 37

जनपद में औद्योगिक आस्थान

क्र०सं०	मद	2011_12	2012_13	2013_14
1	2	3	4	5
1	आस्थानों की संख्या	2	2	2
2	शेडों की संख्या			
2.1	आवंटित	12	12	12
2.2	कार्यरत	6	6	6
3	प्लॉटों की संख्या			
3.1	आवंटित	7	7	13
3.2	कार्यरत	7	7	13
4	रोजगार में लगे व्यक्तियों की औसत संख्या	18	18	18
5	उत्पादन का मूल्य (,000 रु० में)	72	72	72

VII-सामान्य शिक्षा एवं समाज शिक्षा

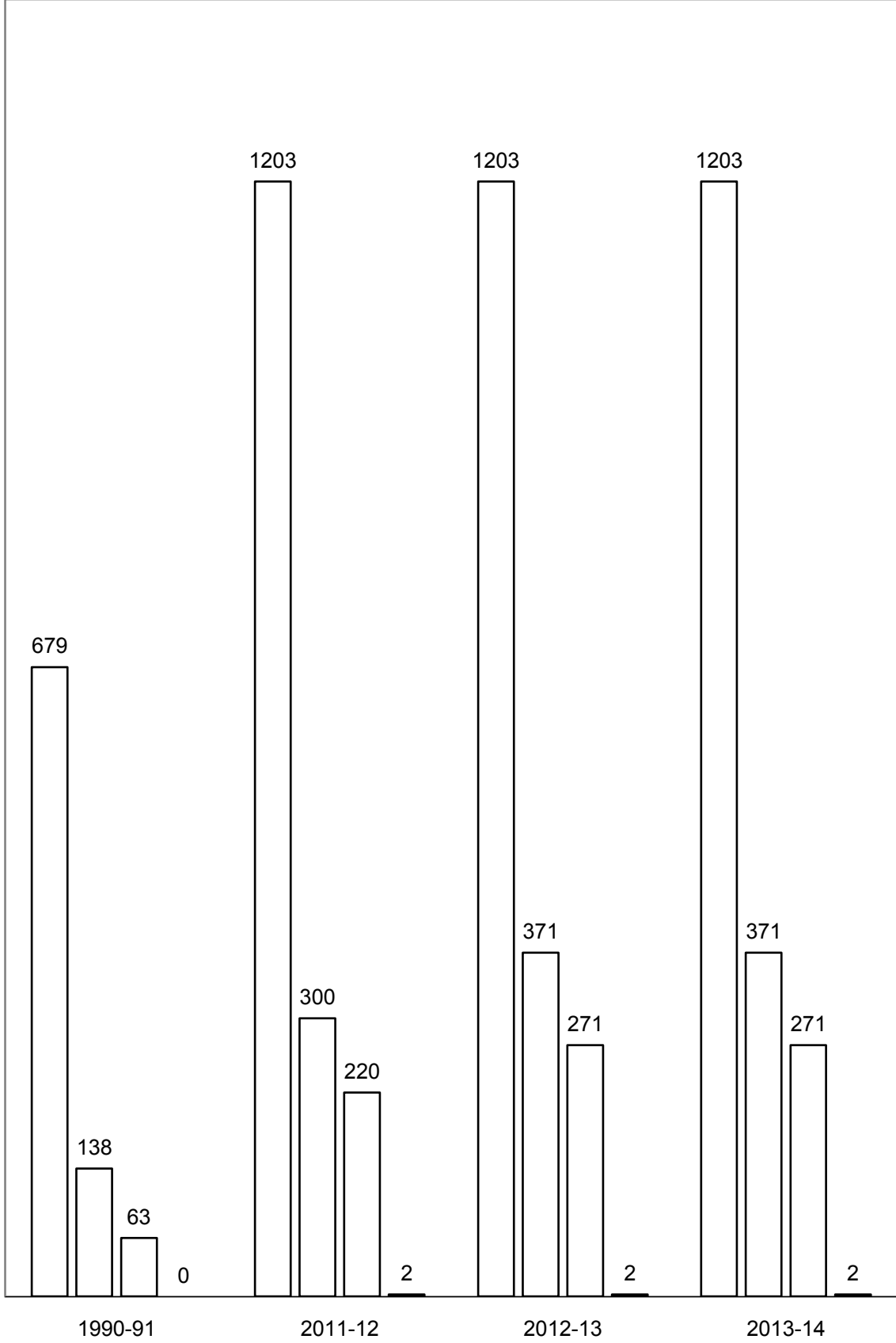
तालिका 38

जनपद में विकास खण्डवार मान्यता प्राप्त शिक्षण संस्थाओं की संख्या

वर्ष/ विकासखण्ड	जूनियर बेसिक स्कूल	सीनियर बेसिक स्कूल		हायर सेकेंड्री स्कूल		महाविद्यालय		स्नातकोत्तर विद्यालय	
		कुल	बालिका	कुल	बालिका	कुल	बालिका	कुल	बालिका
1	2	3	4	5	6	7	8	9	10
2011-12	1203	300	77	220	50	2	1	2	--
2012-13	1203	371	109	271	50	2	1	2	--
2013-14	1203	371	109	271	50	2	1	2	--
विकास खण्डवार 2013-14									
रामनगर	116	32	15	41	7	--	--	--	--
कोटाबाग	88	28	4	24	2	1	--	--	--
रामगढ	107	29	9	26	1	--	--	--	--
भीमताल	149	54	39	56	5	--	--	--	--
बेतालघाट	125	34	8	18	1	--	--	--	--
धारी	74	21	3	11	1	--	--	--	--
ओखलकाण्डा	164	42	4	23	1	--	--	--	--
हल्द्वानी	195	74	17	35	17	--	--	--	--
योग ग्रामीण	1018	314	99	234	35	1	--	--	--
नगरीय	185	57	10	37	15	1	1	2	--
योग जनपद	1203	371	109	271	50	2	1	2	--

जनपद में शैक्षिक संस्थाओं की कुल संख्या

जूनियर बेसिक स्कूल
 सीनियर बेसिक स्कूल
 हाईस्कूल/इंटरमीडिएट विद्यालय
 महाविद्यालय



तालिका 39

जनपद में विकास खण्डवार मान्यता प्राप्त शिक्षा संस्थाओं से स्तरवार विद्यार्थी संख्या

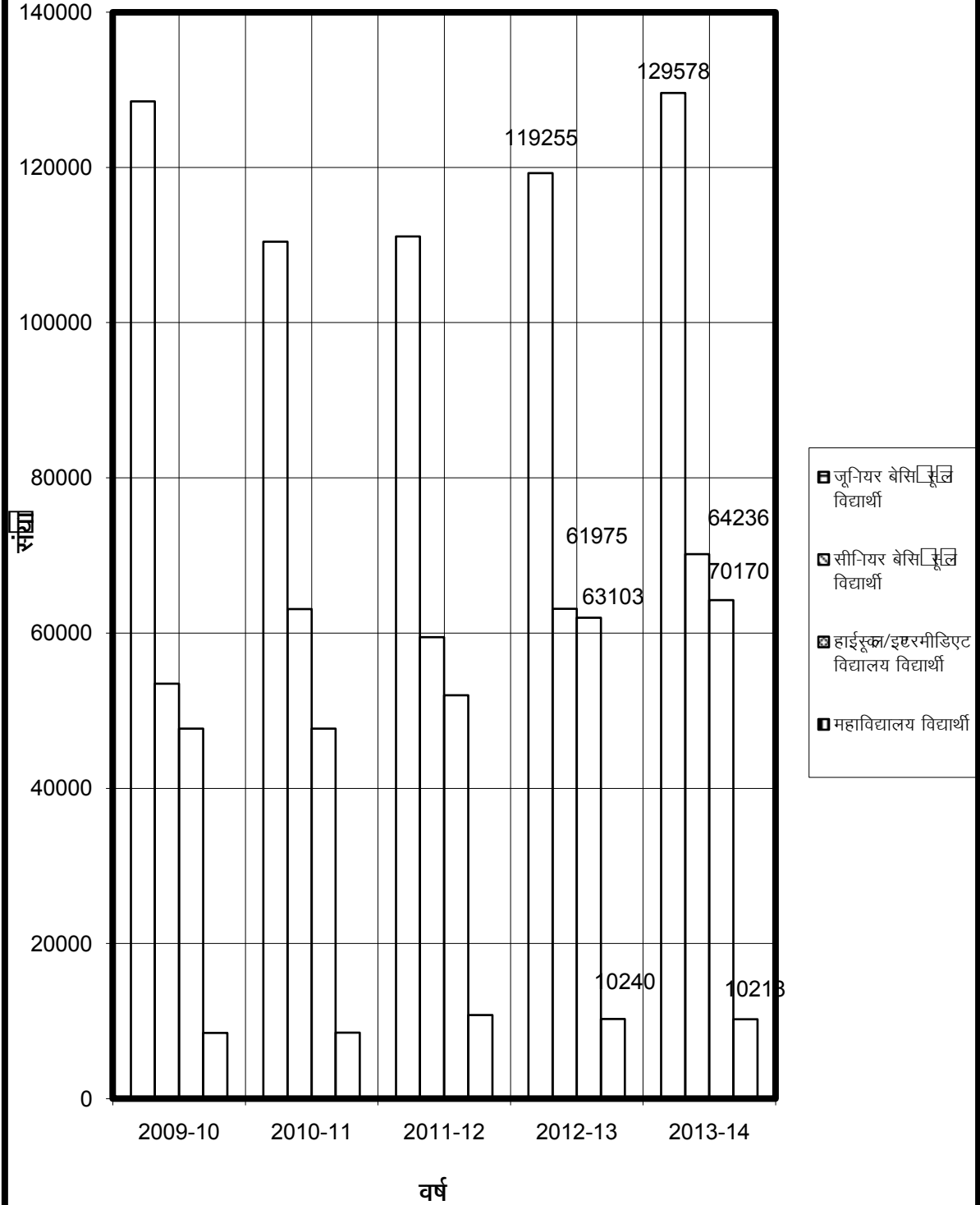
वर्ष/विकासखण्ड	कक्षा 1 से 5 तक				कक्षा 6 से 8 तक	
	छात्र		छात्राये		छात्र	
	कुल	अनु0जा0/ जनजाति	कुल	अनु0जा0/ जनजाति	कुल	अनु0जा0/ जनजाति
1	2	3	4	5	6	7
2011-12	57661	14768	53444	14463	31267	10914
2012-13	62254	14460	57001	14096	33855	11254
2013-14	68060	15182	61518	14443	36812	11564
विकास खण्डवार 2013-14						
रामनगर	8688	2812	8320	2477	3833	1372
कोटाबाग	2868	619	2667	636	1690	412
रामगढ	1968	798	1902	780	1448	603
भीमताल	5647	1564	5007	1498	4652	987
बेतालघाट	1650	639	1689	609	1171	483
धारी	1909	923	1773	822	1001	452
ओखलकाण्डा	2951	734	2925	720	1634	379
हल्द्वानी	23289	3468	20085	3401	12218	2190
योग ग्रामीण	48970	11557	44368	10943	27647	6878
नगरीय	19090	3625	17150	3500	9165	4686
योग जनपद	68060	15182	61518	14443	36812	11564

तालिका-39 क्रमशः

9/2

वर्ष/विकासखण्ड	कक्षा 6 से 8 तक		कक्षा 9 से 12 तक			
	छात्राये		छात्र		छात्राये	
	कुल	अनु0जा0/ जनजाति	कुल	अनु0जा0/ जनजाति	कुल	अनु0जा0/ जनजाति
1	8	9	10	11	12	13
2011-12	28190	6971	27378	6977	24599	6883
2012-13	29248	6846	32748	6859	29227	7276
2013-14	31358	6896	32666	7967	31570	7925
विकास खण्डवार 2013-14						
रामनगर	4572	1272	5141	1550	4950	1433
कोटाबाग	1585	418	2052	450	2088	521
रामगढ	1111	497	1992	642	1503	481
भीमताल	3323	849	5089	992	4369	1037
बेतालघाट	1074	416	1715	536	1680	516
धारी	1053	510	1150	439	1093	336
ओखलकाण्डा	1808	404	1796	357	1631	291
हल्द्वानी	11272	2055	10652	1638	10968	1721
योग ग्रामीण	25798	6421	29587	6604	28282	6336
नगरीय	5560	475	3079	1363	3288	1589
योग जनपद	31358	6896	32666	7967	31570	7925

जनपद में कुल छात्रों की संख्या



तालिका-39 क्रमशः

9/3

वर्ष/विकास खण्ड	डिग्री कक्षा में				स्नातकोत्तर कक्षा में			
	छात्र		छात्रार्थे		छात्र		छात्रार्थे	
	कुल	अनु0जा0/ अनु0जनजाति	कुल	अनु0जा0/ अनु0जनजाति	कुल	अनु0जा0/ अनु0जनजाति	कुल	अनु0जा0/ अनु0जनजाति
1	14	15	16	17	18	19	20	21
2011-12	5420	860	5350	915	425	100	935	95
2012-13	5802	629	4438	803	1060	952	858	78
2013-14	5802	617	4416	803	1060	952	858	78
विकास खण्डवार 2013-14								
रामनगर	--	--	--	--	--	--	--	--
कोटाबाग	59	4	75	10	--	--	--	--
रामगढ	--	--	--	--	--	--	--	--
भीमताल	--	--	--	--	--	--	--	--
बेतालघाट	--	--	--	--	--	--	--	--
धारी	--	--	--	--	--	--	--	--
ओखलकाण्डा	--	--	--	--	--	--	--	--
हल्द्वानी	--	--	--	--	--	--	--	--
योग ग्रामीण	59	4	75	10	--	--	--	--
नगरीय	5743	613	4341	793	1060	952	858	78
योग जनपद	5802	617	4416	803	1060	952	858	78

तालिका 40

जनपद में विकास खण्डवार मान्यता प्राप्त शिक्षा संस्थाओं में शिक्षक संख्या

वर्ष/विकासखण्ड	जूनियर बेसिक स्कूल		सीनियर बेसिक स्कूल		हायर सेकेण्डरी स्कूल	
	कुल	स्त्रियां	कुल	स्त्रियां	कुल	स्त्रियां
1	2	3	4	5	6	7
2011-12	3637	2453	2103	1253	2446	711
2012-13	3991	2730	2185	1290	3498	1561
2013-14	3991	2730	2185	1290	3498	1561
विकास खण्डवार 2013-14						
रामनगर	668	492	289	160	469	185
कोटाबाग	288	197	161	88	275	88
रामगढ	278	180	105	37	277	89
भीमताल	441	368	327	209	736	414
बेतालघाट	274	172	135	40	178	48
धारी	184	105	86	29	114	42
ओखलकाण्डा	354	113	131	7	236	44
हल्द्वानी	984	852	646	455	737	461
योग ग्रामीण	3471	2479	1880	1025	3022	1371
नगरीय	520	251	305	265	476	190
योग जनपद	3991	2730	2185	1290	3498	1561

तालिका-40 क्रमशः

40/2

वर्ष/विकासखण्ड	महा विद्यालय		स्नातकोत्तर विद्यालय	
	कुल	स्त्रियां	कुल	स्त्रियां
1	8	9	10	11
2011-12	430	190	268	110
2012-13	409	291	246	105
2013-14	409	291	246	105
विकास खण्डवार 2013-14				
रामनगर	--	--	--	--
कोटाबाग	156	97	98	15
रामगढ	--	--	--	--
भीमताल	--	--	--	--
बेतालघाट	--	--	--	--
धारी	--	--	--	--
ओखलकाण्डा	--	--	--	--
हल्द्वानी	--	--	--	--
योग ग्रामीण	156	97	98	15
नगरीय	253	194	148	90
योग जनपद	409	291	246	105

तालिका 41

जनपद में प्राविधिक शिक्षण संस्थान, औद्योगिक प्रशिक्षण संस्थान, शिक्षक प्रशिक्षण संस्थान तथा उनमें भर्ती

वर्ष/विकासखण्ड	प्राविधिक शिक्षण संस्थान (पोलिटेक्निक)			औद्योगिक प्रशिक्षण संस्थान			शिक्षण प्रशिक्षण संस्थान		
	संख्या	सीटों की संख्या	भर्ती	संख्या	सीटों की संख्या	भर्ती	संख्या	सीटों की संख्या	भर्ती
1	2	3	4	5	6	7	8	9	10
2011-12	3	1200	1196	8	896	743	1	200	186
2012-13	3	1205	1190	8	874	734	1	200	185
2013-14	3	1200	1120	8	896	745	1	70	68
विकास खण्डवार 2013-14									
रामनगर	--	--	--	1	55	38	--	--	--
कोटाबाग	1	120	140	1	30	25	--	--	--
रामगढ़	--	--	--	--	--	--	--	--	--
भीमताल	--	--	--	1	160	136	--	--	--
बेतालघाट	--	--	--	1	45	45	--	--	--
धारी	--	--	--	1	74	59	--	--	--
ओखलकाण्डा	--	--	--	1	48	45	--	--	--
हल्द्वानी	1	120	102	--	--	--	--	--	--
योग ग्रामीण	2	240	242	6	412	348	--	--	--
नगरीय	1	960	878	2	484	397	1	70	68
योग जनपद	3	1200	1120	8	896	745	1	70	68

तालिका 42

जनपद में समाज शिक्षा तथा महिला एवं बाल कल्याण

क्र०सं०	मद	2011_12	2012_13	2013_14
1	2	3	4	5
1	अनौपचारिक शिक्षा केन्द्रों की संख्या	--	--	--
2	बालवाड़ी आंगनवाड़ी केन्द्रों की संख्या	1032	1361	1416
3	युवा संगठनों की संख्या	460	462	462
4	महिला मंगल दलों की संख्या	460	462	462

VIII-सार्वजनिक स्वास्थ्य एवं परिवार कल्याण

तालिका 43

जनपद में एलोपैथिक चिकित्सालय एवं औषधालय(संख्या)

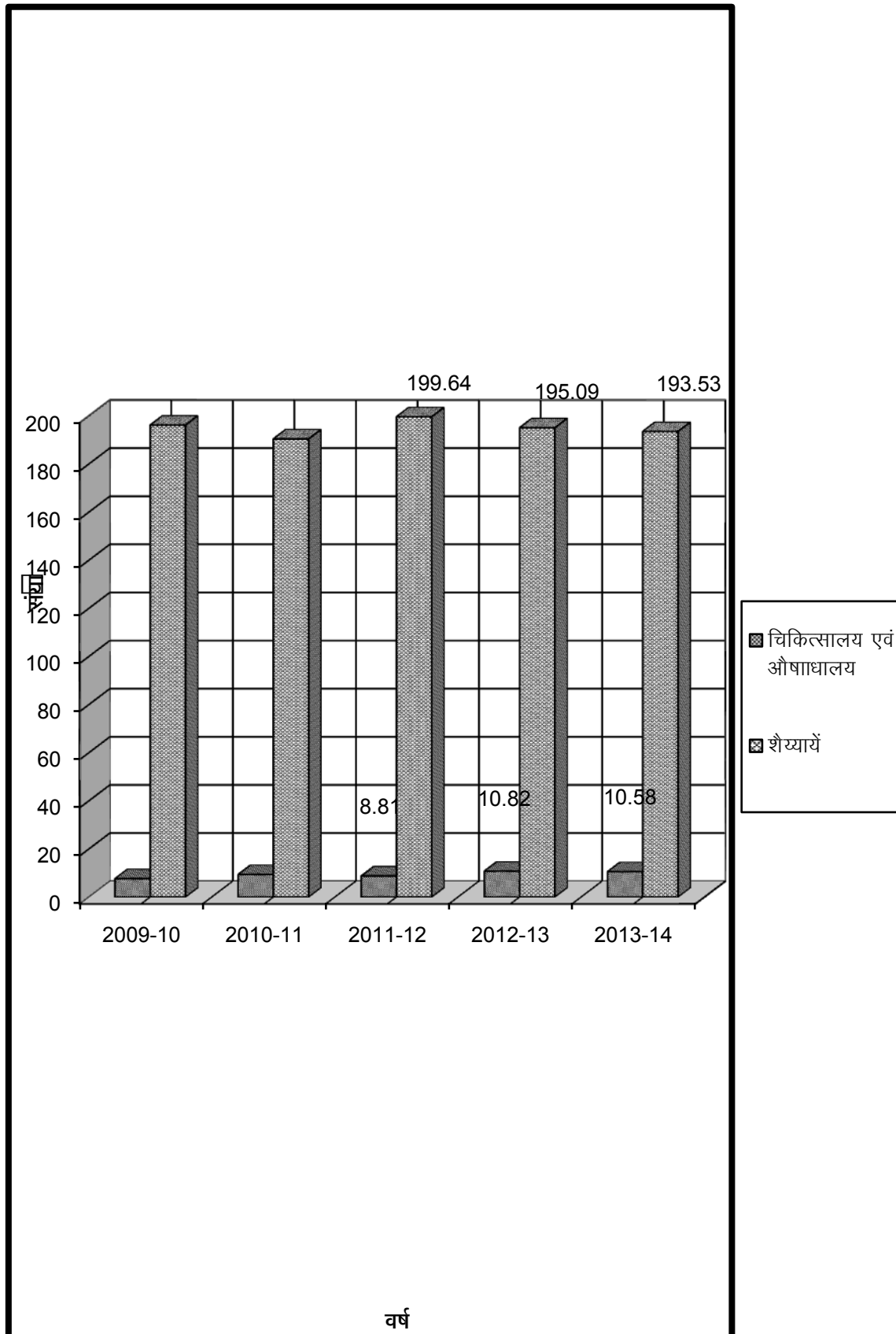
क्र०सं०	मद	2011_12	2012_13	2013_14
1	2	3	4	5
1	राजकीय सार्वजनिक	67	67	67
2	राजकीय विशेष			
2.1	क्षय	2	2	2
2.2	कुष्ठ	--	--	--
2.3	संक्रामक रोग	--	--	--
3	स्थानीय निकाय	1	1	1
4	सहायता प्राप्त निजी	2	2	2
5	असहायता प्राप्त निजी	22	36	36
6	आर्थिक सहायता प्राप्त	--	--	--
	योग	94	108	108

तालिका 44

जनपद में विकास खण्डवार एलोपैथिक चिकित्सा सेवा

वर्ष/विकासखण्ड	एलोपैथिक चिकित्सालय/ औषधालय संख्या	प्राथमिक स्वास्थ्य केन्द्र संख्या	समस्त उपलब्ध शैथ्याओं की संख्या	समस्त में कर्मचारी		
				डॉक्टर	पैरा मेडिकल	अन्य
1	2	3	4	5	6	7
2011-12	67	19	1949	348	789	936
2012-13	67	19	1949	367	919	623
2013-14	82	18	1976	335	1010	514
विकास खण्डवार 2013-14						
रामनगर	3	3	24	8	46	15
कोटाबाग	3	--	42	11	32	14
रामगढ	8	--	48	12	39	22
भीमताल	6	1	464	11	136	162
बेतालघाट	4	1	80	24	85	19
धारी	3	1	42	5	16	8
ओखलकाण्डा	4	2	24	8	28	15
हल्द्वानी	2	6	32	10	49	20
योग ग्रामीण	33	14	756	89	431	275
नगरीय	49	4	1220	246	579	239
योग जनपद	82	18	1976	335	1010	514

प्रतिलाख जनसंख्या पर एलोपैथिक चिकित्सालय, औषधालय एवं शैख्याओं की संख्या



तालिका 45

जनपद में विकास खण्डवार आयुर्वेदिक, यूनानी और होम्योपैथिक चिकित्सा सेवा (संख्या)

वर्ष/विकासखण्ड	आयुर्वेदिक			यूनानी			होम्योपैथिक		
	चिकित्सालय एवं औषधालय	उपलब्ध शैय्याओं की संख्या	डॉक्टरों की संख्या	चिकित्सालय एवं औषधालय	उपलब्ध शैय्याओं की संख्या	डॉक्टरों की संख्या	चिकित्सालय एवं औषधालय	उपलब्ध शैय्याओं की संख्या	डॉक्टरों की संख्या
1	2	3	4	5	6	7	8	9	10
2011-12	39	112	34	--	--	--	11	9	8
2012-13	39	112	34	--	--	--	11	9	8
2013-14	39	112	34	--	--	--	11	9	8
विकास खण्डवार 2013-14									
रामनगर	2	8	2	--	--	--	1	--	1
कोटाबाग	3	4	3	--	--	--	--	--	--
रामगढ	2	8	2	--	--	--	1	--	--
भीमताल	6	16	6	--	--	--	1	1	1
बेतालघाट	3	8	3	--	--	--	1	--	--
धारी	6	16	4	--	--	--	1	1	1
ओखलकाण्डा	6	24	6	--	--	--	1	1	1
हल्द्वानी	6	20	6	--	--	--	2	2	1
योग ग्रामीण	34	104	32	--	--	--	8	5	5
नगरीय	5	8	2	--	--	--	3	4	3
योग जनपद	39	112	34	--	--	--	11	9	8

तालिका 46

जनपद में विकास खण्डवार सामुदायिक स्वास्थ्य केन्द्र तथा परिवार एवं मातृ शिशु कल्याण केन्द्र/उपकेन्द्र

वर्ष/विकासखण्ड	सामुदायिक स्वास्थ्य केन्द्र संख्या	परिवार एवं मातृशिशु कल्याण केन्द्र	परिवार एवं मातृशिशु कल्याण उपकेन्द्र
1	2	3	4
2011-12	8	--	143
2012-13	8	--	143
2013-14	8	--	136
विकास खण्डवार 2013-14			
रामनगर	--	--	18
कोटाबाग	1	--	16
रामगढ	2	--	14
भीमताल	--	--	18
बेतालघाट	2	--	16
धारी	--	--	12
ओखलकाण्डा	--	--	19
हल्द्वानी	--	--	21
योग ग्रामीण	5	--	134
नगरीय	3	--	2
योग जनपद	8	--	136

टिप्पणी:- अटल आदमी ग्रामों में स्वीकृत परिवार एवं मातृ शिशु कल्याण उपकेन्द्रों को स्वीकृति न मिलने के कारण निरस्त हो गये। इसलिये परिवार एवं मातृ शिशु कल्याण उपकेन्द्रों की सूचना में भिन्नता आयी।

IX-विद्युत

तालिका 47

जनपद में विभिन्न कार्यों में विद्युत उपभोग(हजार किलोवाट घण्टा)

क्र०सं०	मद	2011_12	2012_13	2013_14
1	2	3	4	5
1	घरेलू प्रकाश एवं लघु विद्युत शक्ति	200610	209112	243410
2	वाणिज्यिक प्रकाश एवं लघु विद्युत शक्ति	96262	99917	204118
3	औद्योगिक विद्युत शक्ति	104393	112597	136420
4	सार्वजनिक प्रकाश व्यवस्था	10836	5022	3510
5	रेल/टैक्शन	--	--	--
6	कृषि विद्युत शक्ति	50641	55109	52879
7	सार्वजनिक जलकल एवं मल प्रवाहर उर्ध्वन व्यवस्था/अन्य	39394	41493	37437
	योग	502136	523250	677774

तालिका 48

जनपद में विकास खण्डवार विद्युतीकरण ग्राम, नगर एवं अनुसूचित जाति बस्तियां

वर्ष/विकासखण्ड	विद्युतीकृत ग्राम	विद्युतीकरण अनु०जाति बस्तियों की संख्या	विद्युतीकरण से असेवित अनु०जाति बस्तियों की संख्या	उर्जीकृत/निजी नलकूप/पम्प सेटों की संख्या
1	2	3	4	5
2011-12	1065	764	63	420
2012-13	1050	764	36	423
2013-14	1050	792	36	436
विकास खण्डवार 2013-14				
रामनगर	185	99	5	339
कोटाबाग	114	77	5	34
रामगढ	124	75	6	1
भीमताल	108	100	5	6
बेतालघाट	128	100	--	4
धारी	46	56	6	--
ओखलकाण्डा	106	89	6	36
हल्द्वानी	239	196	3	12
योग ग्रामीण	1050	792	36	432
वन	--	--	--	4
नगरीय	--	--	--	--
योग जनपद	1050	792	36	436

X-परिवहन एवं संचार

तालिका 49

जनपद में पक्की सड़कों की लम्बाई (कि०मी०)

क्र०सं०	मद	2011_12	2012_13	2013_14
1	2	3	4	5
1	लोक निर्माण विभाग के अन्तर्गत			
1.1	राष्ट्रीय राजमार्ग	148	148	148
1.2	प्रादेशिक राजमार्ग	315	315	315
1.3	मुख्य जिला सड़कें	204	198	198
1.4	अन्य जिला तथा ग्रामीण सड़कें	1624	1720	1720
	योग	2291	2381	2381
2	स्थानीय निकायों के अन्तर्गत			
2.1	जिला पंचायत	293	292	292
2.2	नगर निगम/न०पा०प०परि०/नगर पंचायत/केण्ट	218	218	218
	योग	511	510	510
3	अन्य विभागों के अन्तर्गत			
3.1	सिंचाई विभाग	31	31	31
3.2	गन्ना विभाग	40	40	40
3.3	वन विभाग	767	767	767
3.4	डी०जी०बी०आर० (कि०मी०)	--	--	--
3.5	अन्य विभाग	181	181	181
	योग	1019	1019	1019
	योग	3821	3910	3910

तालिका 50

जनपद में विकास खण्डवार पक्की सड़कों की लम्बाई (कि०मी०)

वर्ष/विकासखण्ड	पक्की सड़कों की लम्बाई		सब ऋतु योग्य सड़कों से जुड़े ग्रामों की संख्या (जनसंख्यावार)		
	कुल	लो०नि०वि०	1000 से कम वाले ग्राम	1000 से 1499 वाले ग्राम	1500 से अधिक वाले ग्राम
1	2	3	4	5	6
2011-12	3821	2291	815	56	33
2012-13	3910	2381	928	51	34
2013-14	3910	2381	928	51	33
विकास खण्डवार 2013-14					
रामनगर	655	353	149	6	9
कोटाबाग	433	188	104	6	3
रामगढ़	318	256	116	4	4
भीमताल	410	290	95	8	5
बेतालघाट	290	198	124	3	--
धारी	270	123	36	6	1
ओखलकाण्डा	331	139	100	4	2
हल्द्वानी	860	660	204	14	9
योग ग्रामीण	3567	2207	928	51	33
नगरीय	343	174	--	--	--
योग जनपद	3910	2381	928	51	33

तालिका 51

जनपद में विकास खण्डवार यातायात एवं संचार सेवार्ये (संख्या)

वर्ष/विकासखण्ड	डाकघर	तारघर / टेलीग्राफ /टेलीप्रिटर	पी0सी0ओ0	टेलीफोन	रेलवे स्टेशन/हाल्ट	बस, टैक्सी, टैम्पो स्टेशन/स्टाप
1	2	3	4	5	6	7
2011-12	168	8	1603	81510	6	815
2012-13	168	--	1603	81815	6	815
2013-14	168	--	715	81815	6	815
विकास खण्डवार 2013-14						
रामनगर	17	--	106	6745	--	181
कोटाबाग	15	--	102	780	--	68
रामगढ	19	--	25	915	--	89
भीमताल	22	--	77	2375	--	72
बेतालघाट	18	--	32	825	--	83
धारी	11	--	14	355	--	27
ओखलकाण्डा	23	--	4	220	--	33
हल्द्वानी	21	--	164	32060	--	250
योग ग्रामीण	146	--	524	44275	--	803
नगरीय	22	--	191	37540	6	12
योग जनपद	168	--	715	81815	6	815

XI-संस्थागत वित्त

तालिका 52

जनपद में विकास खण्डवार अनुसूचित व्यवसायिक बैंक तथा ग्रामीण बैंक शाखाओं की संख्या

वर्ष/विकासखण्ड	राष्ट्रीयकृत बैंक शाखायें	क्षेत्रीय ग्रामीण बैंक शाखायें	अन्य गैर राष्ट्रीयकृत बैंक शाखायें
1	2	3	4
2011-12	78	20	16
2012-13	92	22	20
2013-14	107	29	26
विकास खण्डवार 2013-14			
रामनगर	9	3	2
कोटाबाग	6	1	--
रामगढ	2	2	1
भीमताल	6	4	7
बेतालघाट	4	--	--
धारी	3	2	--
ओखलकाण्डा	4	1	--
हल्द्वानी	9	7	--
योग ग्रामीण	43	20	10
नगरीय	64	9	16
योग जनपद	107	29	26

तालिका 53

जनपद में व्यवसायिक बैंकों में जमा धनराशि एवं ऋण वितरण (हजार रुपये)

क्र०सं०	मद	2011_12	2012_13	2013_14
1	2	3	4	5
1	जमा धनराशि	48446000	67452100	75836500
2	कुल ऋण वितरण	18880200	30408800	35874800
3	जमा धनराशि में ऋण वितरण का प्रतिशत	38.97	45.08	47.31
4	प्राथमिकता क्षेत्र में ऋण वितरण			
4.1	कृषि तथा कृषि सम्बन्धित कार्य	3576755	4865100	5895200
4.2	लघु उद्योग	2470900	4557800	6116800
4.3	अन्य	6087600	9064800	12565100
	योग (4.1 - 4.3)	12135255	18487700	24577100

XII-जल सम्पूर्ति
तालिका 54

जनपद में विकास खण्डवार ग्रामों में पेयजल सुविधा की स्थिति

वर्ष/विकासखण्ड	नल/हैण्डपम्प इण्डिया मार्क-2 लगाकर जल सम्पूर्ति के अन्तर्गत ग्रामों की संख्या			सामान्य प्रयोग में लाये जा रहे श्रोतों के अनुसार ग्रामों की संख्या		
	पूर्णतः आच्छादित	आंशिक आच्छादित	लाभान्वित जनसंख्या	कुआँ	हैण्डपम्प	
1	2	3	4	5	6	7
2009-10	1058	7	418123	--	--	1065
2012-13	1043	7	418123	--	--	1050
2013-14	1043	7	418123	--	--	1050
विकास खण्डवार 2013-14						
रामनगर	185	--	70841	--	--	185
कोटाबाग	114	--	40551	--	--	114
रामगढ	124	--	37012	--	--	124
भीमताल	108	--	48501	--	--	108
बेतालघाट	124	4	40007	--	--	128
धारी	46	--	26213	--	--	46
ओखलकाण्डा	103	3	43218	--	--	106
हल्द्वानी	239	--	111780	--	--	239
योग ग्रामीण	1043	7	418123	--	--	1050
नगरीय	--	--	--	--	--	--
योग जनपद	1043	7	418123	--	--	1050

तालिका-54 क्रमशः

54/2

वर्ष/विकासखण्ड	सामान्य प्रयोग में लाये जा रहे श्रोतों के अनुसार ग्रामों की संख्या			नल/हैण्डपम्प इण्डिया मार्क-2 द्वारा पेयजल पूर्ति से असेवित अनु0जा0 बस्तियों की संख्या	पेयजल सुविधा हेतु अभावग्रस्त ग्रामों की संख्या (जल निगम से)
	डिग्गी	अन्य	योग		
1	8	9	10	11	12
2009-10	--	--	1065	--	--
2012-13	--	--	1050	--	--
2013-14	--	--	1050	--	--
विकास खण्डवार 2013-14					
रामनगर	--	--	185	--	--
कोटाबाग	--	--	114	--	--
रामगढ	--	--	124	--	--
भीमताल	--	--	108	--	--
बेतालघाट	--	--	128	--	--
धारी	--	--	46	--	--
ओखलकाण्डा	--	--	106	--	--
हल्द्वानी	--	--	239	--	--
योग ग्रामीण	--	--	1050	--	--
नगरीय	--	--	--	--	--
योग जनपद	--	--	1050	--	--

XIII-पंचायतराज

तालिका 55

जनपद में विकास खण्डवार ग्राम पंचायत, ग्रामसभा एवं पंचायतघर

वर्ष/विकासखण्ड	न्याय पंचायत की संख्या	ग्राम पंचायत की संख्या	पंचायत घर संख्या
1	2	3	4
2011-12	44	460	315
2012-13	44	460	315
2013-14	44	511	321
विकास खण्डवार 2013-14			
रामनगर	4	53	38
कोटाबाग	6	56	31
रामगढ	6	60	41
भीमताल	7	65	45
बेतालघाट	6	77	57
धारी	3	37	13
ओखलकाण्डा	6	79	59
हल्दानी	6	84	37
योग ग्रामीण	44	511	321
नगरीय	--	--	--
योग जनपद	44	511	321

तालिका 56

ग्राम पंचायत की आय

क्र०सं०	मद	आय (रु० में)		
		2011_12	2012_13	2013_14
1	2	3	4	5
1	ग्राम पंचायत की आय			
1.1	करों से	--	255719	313460
1.2	राज्य सरकार के अनुदान से	232472	68410000	75208000
1.3	क्षेत्र पंचायत/जिला पंचायत के विशिष्ट कार्यक्रमों के लिये प्राप्त धनराशि	55600000	104900000	45394520
1.4	निर्माण की गई सम्पत्ति से	--	--	--
1.5	अन्य श्रोतों से	--	--	--
	योग	55832472	173565719	120915980

XIV-भाव

तालिका 57

जनपद में माहवार ग्रामीण फुटकर भाव वर्ष 2014

वर्ष/माह	गेहूँ (प्रति कि०)	चावल (प्रति कि०)	मक्का (प्रति कि०)	ज्वार (प्रति कि०)	बाजरा (प्रति कि०)	अरहर (प्रति कि०)	चना (प्रति कि०)
1	2	3	4	5	6	7	8
जनवरी	16.50	22.00	--	--	--	72.00	62.00
फरवरी	16.50	22.00	--	--	--	72.00	62.00
मार्च	16.50	22.00	--	--	--	80.00	62.00
अप्रैल	16.50	21.00	--	--	--	71.00	62.00
मई	16.50	21.00	--	--	--	71.00	62.00
जून	16.50	21.00	--	--	--	71.00	62.00
जुलाई	16.50	21.00	--	--	--	71.00	62.00
अगस्त	16.50	21.00	--	--	--	71.00	62.00
सितम्बर	16.50	21.00	--	--	--	82.00	62.00
अक्टूबर	16.50	22.00	--	--	--	82.00	62.00
नवम्बर	16.50	22.00	--	--	--	82.00	62.00
दिसम्बर	16.50	22.00	--	--	--	72.00	62.00
वार्षिक औसत	16.50	21.50	--	--	--	74.75	62.00

तालिका-57 क्रमशः

57/2

वर्ष/माह	मूँग (प्रति कि०)	उर्द (प्रति कि०)	गुड़ (प्रति कि०)	चीनी (प्रति कि०)	प्याज (प्रति कि०)	आलू (प्रति कि०)	दूध (प्रति कि०)
1	9	10	11	12	13	14	15
जनवरी	72.00	60.00	40.00	36.00	30.00	20.00	32.00
फरवरी	72.00	60.00	40.00	36.00	30.00	20.00	32.00
मार्च	72.00	60.00	40.00	36.00	20.00	20.00	32.00
अप्रैल	72.00	60.00	34.00	40.00	20.00	12.00	29.00
मई	72.00	60.00	34.00	40.00	20.00	12.00	29.00
जून	72.00	60.00	34.00	40.00	20.00	12.00	29.00
जुलाई	72.00	60.00	34.00	40.00	20.00	12.00	29.00
अगस्त	72.00	60.00	34.00	36.00	65.00	20.00	30.00
सितम्बर	72.00	60.00	40.00	36.00	70.00	20.00	32.00
अक्टूबर	72.00	60.00	40.00	36.00	85.00	25.00	32.00
नवम्बर	72.00	60.00	40.00	36.00	50.00	20.00	32.00
दिसम्बर	72.00	60.00	40.00	36.00	30.00	20.00	32.00
वार्षिक औसत	72.00	60.00	37.50	37.33	38.33	17.75	30.83

तालिका-57 क्रमशः

57/3

वर्ष/माह	देशी घी (प्रति कि०)	सरसों का तेल (प्रति कि०)	वनस्पति घी (प्रति कि०)	माँस बकरा (प्रति कि०)	अण्डा (प्रत्येक)	जलाने की लकड़ी (प्रति कु०)
1	16	17	18	19	20	21
जनवरी	342.00	90.00	90.00	260.00	4.50	160.00
फरवरी	342.00	90.00	90.00	260.00	4.50	160.00
मार्च	342.00	90.00	90.00	310.00	4.50	160.00
अप्रैल	342.00	90.00	80.00	260.00	4.25	160.00
मई	342.00	90.00	80.00	260.00	4.25	160.00
जून	342.00	90.00	80.00	260.00	4.25	160.00
जुलाई	342.00	90.00	80.00	260.00	4.25	160.00
अगस्त	342.00	90.00	80.00	260.00	4.50	160.00
सितम्बर	342.00	90.00	90.00	260.00	4.50	160.00
अक्टूबर	342.00	90.00	90.00	260.00	4.50	160.00
नवम्बर	342.00	90.00	90.00	260.00	4.50	160.00
दिसम्बर	342.00	90.00	90.00	260.00	4.50	160.00
वार्षिक औसत	342.00	90.00	85.83	264.17	4.42	160.00

तालिका 58

जनपद में माहवार जिला केन्द्र के नगरीय फुटकर भाव वर्ष 2014

वर्ष/माह	गेहूँ (प्रति कि०)	चना (प्रति कि०)	चावल (प्रति कि०)	अरहर (प्रति कि०)	मूँग (प्रति कि०)	उरद (प्रति कि०)
1	2	3	4	5	6	7
जनवरी	20.00	55.00	24.00	82.00	80.00	82.00
फरवरी	20.00	55.00	24.00	82.00	80.00	82.00
मार्च	20.00	55.00	24.00	82.00	80.00	82.00
अप्रैल	20.00	50.00	24.00	85.00	80.00	72.00
मई	20.00	50.00	24.00	85.00	80.00	72.00
जून	20.00	50.00	24.00	85.00	80.00	72.00
जुलाई	20.00	50.00	24.00	85.00	80.00	72.00
अगस्त	20.00	55.00	24.00	90.00	80.00	72.00
सितम्बर	20.00	55.00	24.00	92.00	80.00	72.00
अक्टूबर	20.00	55.00	24.00	92.00	80.00	72.00
नवम्बर	20.00	55.00	24.00	92.00	80.00	72.00
दिसम्बर	20.00	55.00	24.00	82.00	80.00	82.00
वार्षिक औसत	20.00	53.33	24.00	86.17	80.00	75.33

तालिका-58 क्रमशः

58/2

वर्ष/माह	प्याज (प्रति कि०)	आलू (प्रति कि०)	सरसों का तेल (प्रति कि०)	माँस (प्रति कि०)	मछली (प्रति कि०)	अण्डा (पत्येक)
1	8	9	10	11	12	13
जनवरी	30.00	20.00	104.00	280.00	140.00	4.50
फरवरी	30.00	20.00	104.00	280.00	140.00	4.50
मार्च	20.00	20.00	104.00	320.00	140.00	4.50
अप्रैल	25.00	12.00	104.00	280.00	140.00	4.50
मई	15.00	12.00	104.00	280.00	140.00	4.50
जून	15.00	12.00	104.00	280.00	140.00	4.50
जुलाई	65.00	12.00	104.00	280.00	140.00	4.50
अगस्त	70.00	20.00	104.00	280.00	140.00	4.50
सितम्बर	85.00	20.00	104.00	280.00	140.00	4.50
अक्टूबर	50.00	25.00	104.00	280.00	140.00	4.50
नवम्बर	30.00	20.00	104.00	280.00	140.00	4.50
दिसम्बर	29.00	20.00	104.00	280.00	140.00	4.50
वार्षिक औसत	38.67	17.75	104.00	283.33	140.00	4.50

तालिका-58 क्रमशः

58/3

वर्ष/माह	गुड़ (प्रति कि०)	चीनी (प्रति कि०)	लकड़ी (प्रति कु०)	वनस्पति घी (प्रति कि०)	दूध (प्रति कि०)
1	14	15	16	17	18
जनवरी	40.00	36.00	--	90.00	34.00
फरवरी	40.00	36.00	--	90.00	34.00
मार्च	40.00	35.00	--	90.00	34.00
अप्रैल	40.00	38.00	--	90.00	32.00
मई	40.00	38.00	--	90.00	32.00
जून	40.00	38.00	--	90.00	32.00
जुलाई	40.00	38.00	--	90.00	32.00
अगस्त	40.00	36.00	--	90.00	32.00
सितम्बर	40.00	36.00	--	90.00	34.00
अक्टूबर	40.00	36.00	--	90.00	34.00
नवम्बर	40.00	36.00	--	90.00	34.00
दिसम्बर	40.00	36.00	--	90.00	34.00
वार्षिक औसत	40.00	36.58	--	90.00	33.17

XV-विविध

तालिका 59

31 मार्च 2014 को जनपद में कर्मचारियों के आंकड़ (अनन्तिम)

क्र०सं०	कर्मचारी श्रेणी	कर्मचारियों की संख्या			
		नियमित	अधिकालिक	कन्टीजन्सी / संविदा	योग
1	2	3	4	5	6
1	प्रथम श्रेणी (शिक्षक सहित)	265	0	9	274
2	द्वितीय श्रेणी (शिक्षक सहित)	590	0	10	600
3	तृतीय श्रेणी (शिक्षक सहित)	10635	920	250	11805
4	चतुर्थ श्रेणी	6255	1400	995	8650
5	योग	17745	2320	1264	21329
6	केवल शिक्षक	3340	120	1548	5008

तालिका 60

जनपद में सेवायोजन कार्यालय द्वारा किया गया कार्य

क्र०सं०	मद	2011_12	2012_13	2013_14
1	2	3	4	5
1	सेवायोजन कार्यालयों की संख्या	4	4	4
2	जीवित पंजिका पर अभ्यर्थियों की संख्या	63583	69809	84735
3	वर्ष में पंजीकृत अभ्यर्थियों की संख्या	19239	17436	28258
4	सूचित रिक्तियों की संख्या	709	366	93
5	वर्ष में कार्य पर लगाये गये व्यक्तियों की संख्या	51	125	93

तालिका 61

आर्थिक गणना 2005

क्र०सं०	मद	ग्रामीण	नगरीय	योग
1	2	3	4	5
1	उद्यमों की संख्या			
1.1	कृषि	4905	36	4941
1.2	अकृषि	12881	14322	27203
1.3	योग	17786	14358	32144
2	संस्थानों की संख्या जिनमें सामान्यतया भाड़े पर व्यक्ति कार्यरत हैं (कृषि+अकृषि)	5510	7146	12656
3	स्वकार्य उद्यमों की संख्या (कृषि+अकृषि)	12276	7212	19488
4	उद्यमों में सामान्यतया कार्यरत व्यक्ति (अवैतनिक तथा भाड़े पर कार्यरत)			
4.1	पुरुष	29460	41148	70608
4.2	स्त्री	8876	4367	13243
4.3	योग	38336	45515	83851
5	भाड़े पर सामान्यतया कार्यरत व्यक्ति			
5.1	पुरुष	13834	27747	41581
5.2	स्त्री	4204	3827	8031
5.3	योग	18038	31574	49612

अनुसूचित जाति एवं जनजाति के छात्रों की छात्रवृत्तियां(संख्या)

वर्ष/विकास खण्ड	सामान्य शिक्षा के लिये दी गई छात्रवृत्तियां	व्यवसायिक शिक्षा के लिये दी गई छात्रवृत्तियां
1	2	3
2011-12	60852	643
2012-13	49631	598
2013-14	55930	870
विकास खण्डवार 2013-14		
रामनगर	13404	54
कोटाबाग	3620	67
रामगढ	4116	--
भीमताल	6634	345
बेतालघाट	4408	--
धारी	4355	56
ओखलकाण्डा	3649	57
हल्द्वानी	15744	291
योग ग्रामीण	55930	870
नगरीय	--	--
योग जनपद	55930	870

XVI-नगरीय क्षेत्र में उपलब्ध सुविधायें

तालिका 63

जनपद के नगरीय क्षेत्रों में उपलब्ध सुविधाओं की संख्या वर्ष 2014

नगर का नाम एवं वर्ग न0नि0/न0पा0प0/न0पं0 कैण्टो0बो0/सेन्सस टाउन	सम्बन्धित तहसील	भौगोलिक क्षेत्रफल (वर्ग कि0मी0 2011)	जनसंख्या 2011 जनगणना के अनुसार			अनु0जा0/ जन जा0 संख्या (2011)
			कुल	पुरुष	स्त्री	
1	2	3	4	5	6	7
रामनगर न0पा0परि0	रामनगर	2.41	54787	28386	26401	5122
भवानी न0पा0परि0	नैनीताल	1.28	6309	3304	3005	1693
लालकुआ न0 पं0	लालकुआ	4.25	7644	4190	3454	1492
कालाढूगी न0 प0	कालाढूगी	0.29	7611	3983	3628	823
भीमताल न0 प0	नैनीताल	3.95	7722	4157	3565	2080
नैनीताल न0पा0परि0	नैनीताल	11.73	41377	21648	19729	11863
नैनीताल कैन्ट	नैनीताल	3.38	1398	777	621	292
हल्द्वानी नगर निगम	हल्द्वानी	10.62	201461	105580	95881	21698
हल्द्वानी मुखानी	हल्द्वानी	3.64	22475	11562	10913	7378
हल्द्वानी तल्ली	हल्द्वानी	1.69	8159	4267	3892	1612
हल्द्वानी दमुवादूगा	हल्द्वानी	1.76	12791	6555	6236	962
योग		45	371734	194409	177325	55015

तालिका-63 क्रमशः

63/2

नगर का नाम एवं वर्ग न0नि0/ न0पा0प0/ न0पं0 कैण्टो0बो0/सेन्सस टाउन	सम्बन्धित तहसील	साक्षरता का प्रतिशत (2011)	पुलिस स्टेशन	सस्ते गल्ले की दुकानों की संख्या	शीत गोदाम (संख्या)
1	2	8	9	10	11
रामनगर न0पा0परि0	रामनगर	81.76	1	21	--
भवानी न0पा0परि0	नैनीताल	93.07	1	4	--
लालकुआ न0 पं0	लालकुआ	83.08	1	3	--
कालाढूगी न0 प0	कालाढूगी	79.53	1	3	--
भीमताल न0 प0	नैनीताल	93.64	1	5	--
नैनीताल न0पा0परि0	नैनीताल	92.93	2	25	--
नैनीताल कैन्ट	नैनीताल	96.04	--	--	--
हल्द्वानी नगर निगम	हल्द्वानी	83.22	2	84	--
हल्द्वानी मुखानी	हल्द्वानी	91.83	--	5	--
हल्द्वानी तल्ली	हल्द्वानी	89.37	--	3	--
हल्द्वानी दमुवादूगा	हल्द्वानी	86.59	--	2	--
योग		85.26	9	155	--

तालिका-63 क्रमशः

63/3

नगर का नाम एवं वर्ग न0नि0/ न0पा0परि0/ न0पं0 कैण्टो0बो0/सेन्सस टाउन	सम्बन्धित तहसील	बीज गोदाम/ उर्वरक भण्डार	कृषि सेवा केन्द्र	पशु चिकित्सालय एवं पशु पालन केन्द्र (संख्या)	कृत्रिम गर्भाधान केन्द्र/ उपकेन्द्र
1	2	12	13	14	15
रामनगर न0पा0परि0	रामनगर	8	12	2	--
भवानी न0पा0परि0	नैनीताल	3	--	1	--
लालकुआ न0 पं0	लालकुआ	3	10	1	--
कालाढूगी न0 प0	कालाढूगी	4	7	1	--
भीमताल न0 प0	नैनीताल	3	1	1	--
नैनीताल न0पा0परि0	नैनीताल	--	1	1	--
नैनीताल कैन्ट	नैनीताल	--	--	--	--
हल्द्वानी नगर निगम	हल्द्वानी	6	18	1	--
हल्द्वानी मुखानी	हल्द्वानी	2	1	--	--
हल्द्वानी तल्ली	हल्द्वानी	1	1	--	--
हल्द्वानी दमुवाढूगा	हल्द्वानी	--	--	--	--
योग		30	51	8	--

तालिका-63 क्रमशः

63/4

नगर का नाम एवं वर्ग न0नि0/ न0पा0परि0/ न0पं0 कैण्टो0बो0/सेन्सस टाउन	सम्बन्धित तहसील	क्रय/विक्रय सहकारी समितियां	मान्टेसरी/नर्सरी स्कूल (शिक्षा विभाग द्वारा पंजीकृत)	जूनियर बेसिक स्कूल	सीनियर बेसिक स्कूल
1	2	16	17	18	19
रामनगर न0पा0परि0	रामनगर	1	10	45	14
भवानी न0पा0परि0	नैनीताल	--	4	15	3
लालकुआ न0 पं0	लालकुआ	--	3	12	--
कालाढूगी न0 प0	कालाढूगी	--	--	9	--
भीमताल न0 प0	नैनीताल	--	--	13	--
नैनीताल न0पा0परि0	नैनीताल	--	15	39	6
नैनीताल कैन्ट	नैनीताल	--	--	1	--
हल्द्वानी नगर निगम	हल्द्वानी	2	10	45	34
हल्द्वानी मुखानी	हल्द्वानी	--	3	3	--
हल्द्वानी तल्ली	हल्द्वानी	--	1	2	--
हल्द्वानी दमुवाढूगा	हल्द्वानी	--	1	1	--
योग		3	47	185	57

तालिका-63 क्रमशः

63/5

नगर का नाम एवं वर्ग न0नि0/ न0पा0परि0/ न0पं0 कैण्टो0बो0/सेन्सस टाउन	सम्बन्धित तहसील	हायर सेकेण्डरी स्कूल (बालक)	हायर सेकेण्डरी स्कूल (बालिका)	विश्व विद्यालय/ महाविद्यालय	ऐलोपैथिक चिकित्सालय/ औषधालय एवं प्रा0स्वा0 केन्द्र	कुल में उपलब्ध शैख्याएं	आयुर्वेदिक चिकित्सा- लय/ औषधालय
1	2	20	21	22	23	24	25
रामनगर न0पा0परि0	रामनगर	2	2	1	8	95	--
भवाली न0पा0परि0	नैनीताल	1	1	--	6	45	1
लालकुआ न0 पं0	लालकुआ	1	1	--	4	8	1
कालाढूगी न0 प0	कालाढूगी	1	1	--	4	17	--
भीमताल न0 प0	नैनीताल	1	1	--	4	24	--
नैनीताल न0पा0परि0	नैनीताल	6	4	--	15	256	2
नैनीताल कैन्ट	नैनीताल	--	--	--	--	--	--
हल्द्वानी नगर निगम	हल्द्वानी	5	3	2	15	689	1
हल्द्वानी मुखानी	हल्द्वानी	3	1	--	--	64	--
हल्द्वानी तल्ली	हल्द्वानी	1	1	--	--	22	--
हल्द्वानी दमुवाढूगा	हल्द्वानी	1	--	--	--	--	--
योग		22	15	3	56	1220	5

तालिका-63 क्रमशः

63/6

नगर का नाम एवं वर्ग न0नि0/ न0पा0परि0/ न0पं0 कैण्टो0बो0/ सेन्सस टाउन	सम्बन्धित तहसील	यूनानी चिकित्साल- य/ औषधालय	होम्योपैथिक चिकित्सालय/ औषधालय	परिवार एवं मातृ शिशु कल्याण केन्द्र/ उपकेन्द्र	स्थानीय निकायों के स्वामित्व में सड़कों की लम्बाई (कि0मी0)		राष्ट्रीयकृत बैंक शाखायें
					कुल	पक्की	
1	2	26	27	28	29	30	31
रामनगर न0पा0परि0	रामनगर	--	1	1	82	41	8
भवाली न0पा0परि0	नैनीताल	--	--	--	20	9	4
लालकुआ न0 पं0	लालकुआ	--	--	--	4	2	3
कालाढूगी न0 प0	कालाढूगी	--	--	--	4	4	3
भीमताल न0 प0	नैनीताल	--	--	--	85	32	5
नैनीताल न0पा0परि0	नैनीताल	--	1	--	45	35	19
नैनीताल कैन्ट	नैनीताल	--	--	--	4	4	--
हल्द्वानी नगर निगम	हल्द्वानी	--	1	1	93	88	15
हल्द्वानी मुखानी	हल्द्वानी	--	--	--	3	2	4
हल्द्वानी तल्ली	हल्द्वानी	--	--	--	2	1	3
हल्द्वानी दमुवाढूगा	हल्द्वानी	--	--	--	1	--	--
योग		--	3	2	343	218	64

तालिका-63 क्रमशः

63/7

नगर का नाम एवं वर्ग न0नि0/ न0पा0प0/ न0पं0 कैण्टो0बो0/ सेन्सस टाउन	सम्बन्धित तहसील	गैर राष्ट्रीयकृत बैंक (शाखायें)	ग्रामीण बैंक शाखायें	सहकारी बैंक शाखायें	सहकारी कृषि एवं ग्राम्य विकास बैंक शाखायें	डाक घर	तार घर
1	2	32	33	34	35	36	37
रामनगर न0पा0परि0	रामनगर	2	2	1	--	1	--
भवाली न0पा0परि0	नैनीताल	--	--	1	--	1	--
लालकुआ न0 पं0	लालकुआ	1	--	1	--	1	--
कालाढूगी न0 प0	कालाढूगी	1	--	1	--	1	--
भीमताल न0 प0	नैनीताल	2	1	1	--	2	--
नैनीताल न0पा0परि0	नैनीताल	4	2	2	--	7	--
नैनीताल कैन्ट	नैनीताल	--	--	--	--	--	--
हल्द्वानी नगर निगम	हल्द्वानी	5	2	2	1	9	--
हल्द्वानी मुखानी	हल्द्वानी	1	2	1	--	--	--
हल्द्वानी तल्ली	हल्द्वानी	--	--	--	--	--	--
हल्द्वानी दमुवाढूगा	हल्द्वानी	--	--	--	--	--	--
योग		16	9	10	1	22	--

तालिका-63 क्रमशः

63/8

नगर का नाम एवं वर्ग न0नि0/ न0पा0प0/ न0पं0 कैण्टो0बो0/ सेन्सस टाउन	सम्बन्धित तहसील	पब्लिक कॉल ऑफिस	टेलीफोन संख्या	नल/ हेण्डपम्प इंडिया मार्क-2 लगाकर पेयजल की सुविधा (हाँ/नहीं)	विद्युत की उपलब्धता (हाँ/नहीं)
1	2	38	39	40	41
रामनगर न0पा0परि0	रामनगर	33	4725	हाँ	हाँ
भवाली न0पा0परि0	नैनीताल	15	1070	हाँ	हाँ
लालकुआ न0 पं0	लालकुआ	13	980	हाँ	हाँ
कालाढूगी न0 प0	कालाढूगी	14	435	हाँ	हाँ
भीमताल न0 प0	नैनीताल	13	960	हाँ	हाँ
नैनीताल न0पा0परि0	नैनीताल	15	6635	हाँ	हाँ
नैनीताल कैन्ट	नैनीताल	4	375	हाँ	हाँ
हल्द्वानी नगर निगम	हल्द्वानी	47	19716	हाँ	हाँ
हल्द्वानी मुखानी	हल्द्वानी	18	2300	हाँ	हाँ
हल्द्वानी तल्ली	हल्द्वानी	12	282	हाँ	हाँ
हल्द्वानी दमुवाढूगा	हल्द्वानी	7	62	हाँ	हाँ
योग		191	37540	हाँ	हाँ

XVII-विभिन्न सामाजिक सुविधाओं से दूरी के अनुसार ग्रामों का विवरण

तालिका 64--जनपद में विकास खण्डवार प्रमुख सुविधा केन्द्रों से दूरी के अनुसार ग्रामों की संख्या

64.1-जूनियर बेसिक स्कूल

वर्ष/विकासखण्ड	ग्राम में	1 कि०मी० से कम	1-3 कि०मी०	3-5 कि०मी०	5 कि०मी० से अधिक	कुल
1	2	3	4	5	6	7
1-रामनगर	116	49	20	--	--	185
2-कोटाबाग	88	26	--	--	--	114
3-रामगढ	105	19	--	--	--	124
4-भीमताल	105	3	--	--	--	108
5-बेतालघाट	124	4	--	--	--	128
6-धारी	46	--	--	--	--	46
7-ओखलकाण्डा	106	--	--	--	--	106
8-हल्दानी	168	48	23	--	--	239
योग जनपद	858	149	43	0	0	1050

टिप्पणी—एक ग्राम में एक से अधिक सुविधायें होने के कारण सूचना में अन्तर है।

64.2-सीनियर बेसिक स्कूल बालक

वर्ष/विकासखण्ड	ग्राम में	1 कि०मी० से कम	1-3 कि०मी०	3-5 कि०मी०	5 कि०मी० से अधिक	कुल
1	2	3	4	5	6	7
1-रामनगर	17	44	75	49	--	185
2-कोटाबाग	16	27	59	12	--	114
3-रामगढ	14	33	45	32	--	124
4-भीमताल	15	30	35	28	--	108
5-बेतालघाट	21	12	35	39	21	128
6-धारी	17	16	13	--	--	46
7-ओखलकाण्डा	35	25	20	26	--	106
8-हल्दानी	20	24	155	40	--	239
योग जनपद	155	211	437	226	21	1050

64.3-सीनियर बेसिक स्कूल बालिका

वर्ष/विकासखण्ड	ग्राम में	1 कि०मी० से कम	1-3 कि०मी०	3-5 कि०मी०	5 कि०मी० से अधिक	कुल
1	2	3	4	5	6	7
1-रामनगर	12	13	45	31	84	185
2-कोटाबाग	4	4	52	10	44	114
3-रामगढ	9	6	5	18	86	124
4-भीमताल	12	1	3	16	76	108
5-बेतालघाट	8	2	1	3	114	128
6-धारी	3	5	4	13	21	46
7-ओखलकाण्डा	4	2	2	5	93	106
8-हल्दानी	17	12	73	69	68	239
योग जनपद	69	45	185	165	586	1050

64.4-उच्चतर माध्यमिक विद्यालय बालक

वर्ष/विकासखण्ड	ग्राम में	1 कि०मी० से कम	1-3 कि०मी०	3-5 कि०मी०	5 कि०मी० से अधिक	कुल
1	2	3	4	5	6	7
1-रामनगर	20	22	52	37	54	185
2-कोटाबाग	19	9	40	11	35	114
3-रामगढ	20	8	45	20	31	124
4-भीमताल	28	21	25	11	23	108
5-बेतालघाट	17	14	21	21	55	128
6-धारी	10	6	21	9	--	46
7-ओखलकाण्डा	16	6	26	12	46	106
8-हल्द्वानी	18	17	124	50	30	239
योग जनपद	148	103	354	171	274	1050

64.5-उच्चतर माध्यमिक विद्यालय बालिका

वर्ष/विकासखण्ड	ग्राम में	1 कि०मी० से कम	1-3 कि०मी०	3-5 कि०मी०	5 कि०मी० से अधिक	कुल
1	2	3	4	5	6	7
1-रामनगर	7	15	19	24	120	185
2-कोटाबाग	2	5	26	18	63	114
3-रामगढ	1	--	1	1	121	124
4-भीमताल	5	12	13	7	71	108
5-बेतालघाट	1	2	6	17	102	128
6-धारी	1	--	--	2	43	46
7-ओखलकाण्डा	1	1	--	--	104	106
8-हल्द्वानी	17	5	30	40	147	239
योग जनपद	35	40	95	109	771	1050

64.6-एलोपैथिक चिकित्सालय/औषधालय/प्राथमिक/सामुदायिक स्वास्थ्य केन्द्र

वर्ष/विकासखण्ड	ग्राम में	1 कि०मी० से कम	1-3 कि०मी०	3-5 कि०मी०	5 कि०मी० से अधिक	कुल
1	2	3	4	5	6	7
1-रामनगर	6	10	63	64	42	185
2-कोटाबाग	3	7	50	12	42	114
3-रामगढ	7	10	28	45	34	124
4-भीमताल	7	12	15	18	56	108
5-बेतालघाट	5	13	18	40	52	128
6-धारी	3	9	24	10	--	46
7-ओखलकाण्डा	4	6	10	22	64	106
8-हल्द्वानी	8	25	58	76	72	239
योग जनपद	43	92	266	287	362	1050

टिप्पणी—एक ग्राम में एक से अधिक सुविधायें होने के कारण सूचना में अन्तर है।

64.7-आयुर्वेदिक चिकित्सालय/औषधालय

वर्ष/विकासखण्ड	ग्राम में	1 कि०मी० से कम	1-3 कि०मी०	3-5 कि०मी०	5 कि०मी० से अधिक	कुल
1	2	3	4	5	6	7
1-रामनगर	2	6	20	8	149	185
2-कोटाबाग	3	5	14	6	86	114
3-रामगढ	2	3	7	22	90	124
4-भीमताल	6	13	17	12	60	108
5-बेतालघाट	3	4	17	20	84	128
6-धारी	6	7	5	13	15	46
7-ओखलकाण्डा	6	5	10	15	70	106
8-हल्दानी	6	10	47	46	130	239
योग जनपद	34	53	137	142	684	1050

64.8-यूनानी औषधालय

वर्ष/विकासखण्ड	ग्राम में	1 कि०मी० से कम	1-3 कि०मी०	3-5 कि०मी०	5 कि०मी० से अधिक	कुल
1	2	3	4	5	6	7
1-रामनगर	--	--	--	--	185	185
2-कोटाबाग	--	--	--	--	114	114
3-रामगढ	--	--	--	--	124	124
4-भीमताल	--	--	--	--	108	108
5-बेतालघाट	--	--	--	--	128	128
6-धारी	--	--	--	--	46	46
7-ओखलकाण्डा	--	--	--	--	106	106
8-हल्दानी	--	--	--	--	239	239
योग जनपद	0	0	0	0	1050	1050

64.9-होम्योपैथिक चिकित्सालय/औषधालय

वर्ष/विकासखण्ड	ग्राम में	1 कि०मी० से कम	1-3 कि०मी०	3-5 कि०मी०	5 कि०मी० से अधिक	कुल
1	2	3	4	5	6	7
1-रामनगर	0	--	--	--	185	185
2-कोटाबाग	0	--	--	--	114	114
3-रामगढ	1	--	--	--	123	124
4-भीमताल	1	16	30	15	46	108
5-बेतालघाट	1	10	15	38	64	128
6-धारी	1	8	7	10	20	46
7-ओखलकाण्डा	1	8	14	16	67	106
8-हल्दानी	2	16	26	34	161	239
योग जनपद	7	58	92	113	780	1050

64.10-परिवार कल्याण केन्द्र/उपकेन्द्र

वर्ष/विकासखण्ड	ग्राम में	1 कि०मी० से कम	1-3 कि०मी०	3-5 कि०मी०	5 कि०मी० से अधिक	कुल
1	2	3	4	5	6	7
1-रामनगर	18	11	68	53	35	185
2-कोटाबाग	15	19	58	14	8	114
3-रामगढ	14	14	42	44	10	124
4-भीमताल	16	22	22	23	25	108
5-बेतालघाट	16	11	35	43	23	128
6-धारी	11	6	22	5	2	46
7-ओखलकाण्डा	19	4	20	33	30	106
8-हल्दानी	21	12	87	88	31	239
योग जनपद	130	99	354	303	164	1050

टिप्पणी—एक ग्राम में एक से अधिक सुविधायें होने के कारण सूचना में अन्तर है।

64.11-श्रोत की ग्राम से दूरी

वर्ष/विकासखण्ड	ग्राम में	1 कि०मी० से कम	1-3 कि०मी०	3-5 कि०मी०	5 कि०मी० से अधिक	कुल
1	2	3	4	5	6	7
1-रामनगर	185	--	--	--	--	185
2-कोटाबाग	114	--	--	--	--	114
3-रामगढ	124	--	--	--	--	124
4-भीमताल	108	--	--	--	--	108
5-बेतालघाट	128	--	--	--	--	128
6-धारी	46	--	--	--	--	46
7-ओखलकाण्डा	106	--	--	--	--	106
8-हल्दानी	239	--	--	--	--	239
योग जनपद	1050	0	0	0	0	1050

64.12-पक्की सड़क

वर्ष/विकासखण्ड	ग्राम में	1 कि०मी० से कम	1-3 कि०मी०	3-5 कि०मी०	5 कि०मी० से अधिक	कुल
1	2	3	4	5	6	7
1-रामनगर	164	11	10	--	--	185
2-कोटाबाग	90	20	4	--	--	114
3-रामगढ	99	15	10	--	--	124
4-भीमताल	82	3	23	--	--	108
5-बेतालघाट	104	16	8	--	--	128
6-धारी	28	10	8	--	--	46
7-ओखलकाण्डा	56	27	12	11	0	106
8-हल्दानी	227	6	6	--	--	239
योग जनपद	850	108	81	11	0	1050

64.13-रेलवे स्टेशन

वर्ष/विकासखण्ड	ग्राम में	1 कि०मी० से कम	1-3 कि०मी०	3-5 कि०मी०	5 कि०मी० से अधिक	कुल
1	2	3	4	5	6	7
1-रामनगर	--	--	36	54	95	185
2-कोटाबाग	--	--	--	--	114	114
3-रामगढ	--	--	--	--	124	124
4-भीमताल	--	--	1	1	106	108
5-बेतालघाट	--	--	--	--	128	128
6-धारी	--	--	--	--	46	46
7-ओखलकाण्डा	--	--	--	--	106	106
8-हल्द्वानी	--	--	13	20	206	239
योग जनपद	0	0	50	75	925	1050

64.14-बस /टैक्सी /टैम्पो स्टेशन /स्टाप

वर्ष/विकासखण्ड	ग्राम में	1 कि०मी० से कम	1-3 कि०मी०	3-5 कि०मी०	5 कि०मी० से अधिक	कुल
1	2	3	4	5	6	7
1-रामनगर	181	4	--	--	--	185
2-कोटाबाग	68	8	29	6	3	114
3-रामगढ	89	24	11	--	--	124
4-भीमताल	72	19	12	5	0	108
5-बेतालघाट	83	9	18	10	8	128
6-धारी	27	19	--	--	--	46
7-ओखलकाण्डा	33	10	20	23	20	106
8-हल्द्वानी	239	--	--	--	--	239
योग जनपद	792	93	90	44	31	1050

टिप्पणी:-एक ग्राम में एक से अधिक सुविधायें होने के कारण सूचना में अन्तर है।

64.15-विकास खण्ड मुख्यालय

वर्ष/विकासखण्ड	ग्राम में	1 कि०मी० से कम	1-3 कि०मी०	3-5 कि०मी०	5 कि०मी० से अधिक	कुल
1	2	3	4	5	6	7
1-रामनगर	--	--	8	8	169	185
2-कोटाबाग	1	2	15	14	82	114
3-रामगढ	--	3	11	13	97	124
4-भीमताल	--	8	7	2	91	108
5-बेतालघाट	1	2	6	13	106	128
6-धारी	1	3	6	6	30	46
7-ओखलकाण्डा	1	1	1	2	101	106
8-हल्द्वानी	1	2	16	23	197	239
योग जनपद	5	21	70	81	873	1050

64.16-ग्राम विकास अधिकारी केन्द्र

वर्ष/विकासखण्ड	ग्राम में	1 कि०मी० से कम	1-3 कि०मी०	3-5 कि०मी०	5 कि०मी० से अधिक	कुल
1	2	3	4	5	6	7
1-रामनगर	53	35	25	22	50	185
2-कोटाबाग	56	10	20	19	9	114
3-रामगढ	60	25	13	18	8	124
4-भीमताल	65	24	17	2	0	108
5-बेतालघाट	77	15	19	16	1	128
6-धारी	37	5	4	--	--	46
7-ओखलकाण्डा	79	13	14	--	--	106
8-हल्दानी	84	13	89	53	--	239
योग जनपद	511	140	201	130	68	1050

टिप्पणी—एक ग्राम में एक से अधिक सुविधार्थ होने के कारण सूचना में अन्तर है।

64.17-पशु चिकित्सालय/पशुपालन केन्द्र

वर्ष/विकासखण्ड	ग्राम में	1 कि०मी० से कम	1-3 कि०मी०	3-5 कि०मी०	5 कि०मी० से अधिक	कुल
1	2	3	4	5	6	7
1-रामनगर	11	6	64	60	44	185
2-कोटाबाग	12	6	45	9	42	114
3-रामगढ	12	16	25	34	37	124
4-भीमताल	17	18	28	16	29	108
5-बेतालघाट	17	7	20	23	61	128
6-धारी	8	4	20	14	0	46
7-ओखलकाण्डा	10	13	16	4	63	106
8-हल्दानी	26	23	117	70	3	239
योग जनपद	113	93	335	230	279	1050

64.18-कृत्रिम गर्भाधान केन्द्र/उपकेन्द्र

वर्ष/विकासखण्ड	ग्राम में	1 कि०मी० से कम	1-3 कि०मी०	3-5 कि०मी०	5 कि०मी० से अधिक	कुल
1	2	3	4	5	6	7
1-रामनगर	10	3	67	65	40	185
2-कोटाबाग	10	2	22	4	76	114
3-रामगढ	6	2	3	4	109	124
4-भीमताल	16	20	18	6	48	108
5-बेतालघाट	6	1	2	2	117	128
6-धारी	5	4	2	11	24	46
7-ओखलकाण्डा	3	6	1	12	84	106
8-हल्दानी	23	8	94	79	35	239
योग जनपद	79	46	209	183	533	1050

64.19-बीज/उर्वरक/कीटनाशक भण्डार/ग्रामीण गोदाम

वर्ष/विकासखण्ड	ग्राम में	1 कि०मी० से कम	1-3 कि०मी०	3-5 कि०मी०	5 कि०मी० से अधिक	कुल
1	2	3	4	5	6	7
1-रामनगर	104	3	17	25	36	185
2-कोटाबाग	44	5	22	23	20	114
3-रामगढ	27	18	29	35	15	124
4-भीमताल	32	12	18	23	23	108
5-बेतालघाट	27	18	33	42	8	128
6-धारी	20	14	12	0	0	46
7-ओखलकाण्डा	27	9	19	37	14	106
8-हल्दानी	153	4	29	33	20	239
योग जनपद	434	83	179	218	136	1050

टिप्पणी:-सिगल विन्डो योजना के कारण एक ग्राम में एक से अधिक सुविधायें होने के कारण सूचना में अन्तर है।

64.20-डाकघर

वर्ष/विकासखण्ड	ग्राम में	1 कि०मी० से कम	1-3 कि०मी०	3-5 कि०मी०	5 कि०मी० से अधिक	कुल
1	2	3	4	5	6	7
1-रामनगर	17	19	89	48	12	185
2-कोटाबाग	15	37	34	17	11	114
3-रामगढ	19	23	43	35	4	124
4-भीमताल	22	21	33	16	16	108
5-बेतालघाट	18	23	33	42	12	128
6-धारी	11	4	19	12	--	46
7-ओखलकाण्डा	23	3	24	30	26	106
8-हल्दानी	21	27	105	58	28	239
योग जनपद	146	157	380	258	109	1050

64.21-तारघर/टेलीग्राफ /टेलीप्रिटर

वर्ष/विकासखण्ड	ग्राम में	1 कि०मी० से कम	1-3 कि०मी०	3-5 कि०मी०	5 कि०मी० से अधिक	कुल
1	2	3	4	5	6	7
1-रामनगर	--	--	--	--	185	185
2-कोटाबाग	--	--	--	--	114	114
3-रामगढ	0	0	0	0	124	124
4-भीमताल	--	--	--	--	108	108
5-बेतालघाट	0	0	0	0	128	128
6-धारी	--	--	--	--	46	46
7-ओखलकाण्डा	--	--	--	--	106	106
8-हल्दानी	--	--	--	--	239	239
योग जनपद	0	0	0	0	1050	1050

64.22-सार्वजनिक टेलीफोन

वर्ष/विकासखण्ड	ग्राम में	1 कि०मी० से कम	1-3 कि०मी०	3-5 कि०मी०	5 कि०मी० से अधिक	कुल
1	2	3	4	5	6	7
1-रामनगर	80	30	10	15	50	185
2-कोटाबाग	98	4	10	2	0	114
3-रामगढ	20	5	25	50	24	124
4-भीमताल	70	7	20	10	1	108
5-बेतालघाट	25	7	9	3	84	128
6-धारी	10	10	8	5	13	46
7-ओखलकाण्डा	3	15	29	38	21	106
8-हल्दानी	164	25	10	5	35	239
योग जनपद	470	103	121	128	228	1050

टिप्पणी—एक ग्राम में एक से अधिक सुविधायें होने के कारण सूचना में अन्तर है।

64.23-कृषि सेवा केन्द्र

वर्ष/विकासखण्ड	ग्राम में	1 कि०मी० से कम	1-3 कि०मी०	3-5 कि०मी०	5 कि०मी० से अधिक	कुल
1	2	3	4	5	6	7
1-रामनगर	15	20	50	60	40	185
2-कोटाबाग	6	12	29	14	53	114
3-रामगढ	6	14	35	27	42	124
4-भीमताल	7	24	30	35	12	108
5-बेतालघाट	6	24	30	25	43	128
6-धारी	9	19	9	5	4	46
7-ओखलकाण्डा	11	32	20	20	23	106
8-हल्दानी	14	16	17	36	156	239
योग जनपद	74	161	220	222	373	1050

64.24-सस्ते गल्ले की दुकान

वर्ष/विकासखण्ड	ग्राम में	1 कि०मी० से कम	1-3 कि०मी०	3-5 कि०मी०	5 कि०मी० से अधिक	कुल
1	2	3	4	5	6	7
1-रामनगर	75	32	78	--	--	185
2-कोटाबाग	32	56	26	--	--	114
3-रामगढ	30	21	25	17	31	124
4-भीमताल	52	34	22	--	--	108
5-बेतालघाट	40	24	38	26	--	128
6-धारी	16	17	13	--	--	46
7-ओखलकाण्डा	70	24	12	--	--	106
8-हल्दानी	79	76	84	--	--	239
योग जनपद	394	284	298	43	31	1050

टिप्पणी—एक ग्राम में एक से अधिक सुविधायें होने के कारण सूचना में अन्तर है।

64.25-बाजार/हाट

वर्ष/विकासखण्ड	ग्राम में	1 कि०मी० से कम	1-3 कि०मी०	3-5 कि०मी०	5 कि०मी० से अधिक	कुल
1	2	3	4	5	6	7
1-रामनगर	3	2	46	44	90	185
2-कोटाबाग	1	2	17	26	68	114
3-रामगढ	19	17	34	42	12	124
4-भीमताल	2	10	10	4	82	108
5-बेतालघाट	3	3	9	12	101	128
6-धारी	7	3	18	16	2	46
7-ओखलकाण्डा	3	--	1	0	102	106
8-हल्दानी	14	28	46	130	21	239
योग जनपद	52	65	181	274	478	1050

64.26-थोक/कृषि मण्डी

वर्ष/विकासखण्ड	ग्राम में	1 कि०मी० से कम	1-3 कि०मी०	3-5 कि०मी०	5 कि०मी० से अधिक	कुल
1	2	3	4	5	6	7
1-रामनगर	--	1	9	9	166	185
2-कोटाबाग	--	--	--	--	114	114
3-रामगढ	--	--	--	--	124	124
4-भीमताल	--	--	--	--	108	108
5-बेतालघाट	1	6	9	15	97	128
6-धारी	--	--	--	--	46	46
7-ओखलकाण्डा	--	--	--	--	106	106
8-हल्दानी	--	3	10	26	200	239
योग जनपद	1	10	28	50	961	1050

64.27-क्रय-विक्रय सहकारी समिति

वर्ष/विकासखण्ड	ग्राम में	1 कि०मी० से कम	1-3 कि०मी०	3-5 कि०मी०	5 कि०मी० से अधिक	कुल
1	2	3	4	5	6	7
1-रामनगर	1	1	9	9	165	185
2-कोटाबाग	1	3	17	26	67	114
3-रामगढ	--	--	--	--	124	124
4-भीमताल	--	--	--	--	108	108
5-बेतालघाट	--	--	--	--	128	128
6-धारी	--	--	--	--	46	46
7-ओखलकाण्डा	--	--	--	--	106	106
8-हल्दानी	1	--	4	17	217	239
योग जनपद	3	4	30	52	961	1050

64.28-सरकारी क्रय केन्द्र

वर्ष/विकासखण्ड	ग्राम में	1 कि०मी० से कम	1-3 कि०मी०	3-5 कि०मी०	5 कि०मी० से अधिक	कुल
1	2	3	4	5	6	7
1-रामनगर	1	15	21	31	117	185
2-कोटाबाग	1	12	14	21	66	114
3-रामगढ	--	--	--	--	124	124
4-भीमताल	1	11	15	26	55	108
5-बेतालघाट	--	--	--	--	128	128
6-धारी	--	--	--	--	46	46
7-ओखलकाण्डा	--	--	--	--	106	106
8-हल्दानी	1	25	55	63	95	239
योग जनपद	4	63	105	141	737	1050

64.29-शीत भण्डार

वर्ष/विकासखण्ड	ग्राम में	1 कि०मी० से कम	1-3 कि०मी०	3-5 कि०मी०	5 कि०मी० से अधिक	कुल
1	2	3	4	5	6	7
1-रामनगर	--	--	--	--	185	185
2-कोटाबाग	--	--	--	--	114	114
3-रामगढ	--	--	--	--	124	124
4-भीमताल	--	--	--	--	108	108
5-बेतालघाट	--	--	--	--	128	128
6-धारी	--	--	--	--	46	46
7-ओखलकाण्डा	--	--	--	--	106	106
8-हल्दानी	--	--	--	--	239	239
योग जनपद	--	--	--	--	1050	1050

64.30-प्रारम्भिक कृषि ऋण समिति

वर्ष/विकासखण्ड	ग्राम में	1 कि०मी० से कम	1-3 कि०मी०	3-5 कि०मी०	5 कि०मी० से अधिक	कुल
1	2	3	4	5	6	7
1-रामनगर	5	3	38	39	100	185
2-कोटाबाग	8	3	37	38	28	114
3-रामगढ	6	9	30	25	54	124
4-भीमताल	8	13	20	26	41	108
5-बेतालघाट	6	4	19	21	78	128
6-धारी	6	1	21	16	2	46
7-ओखलकाण्डा	7	3	9	13	74	106
8-हल्दानी	7	7	85	75	65	239
योग जनपद	53	43	259	253	442	1050

64.31-भूमि विकास बैंक

वर्ष/विकासखण्ड	ग्राम में	1 कि०मी० से कम	1-3 कि०मी०	3-5 कि०मी०	5 कि०मी० से अधिक	कुल
1	2	3	4	5	6	7
1-रामनगर	--	--	--	--	185	185
2-कोटाबाग	--	--	--	--	114	114
3-रामगढ	--	--	--	--	124	124
4-भीमताल	--	--	--	--	108	108
5-बेतालघाट	--	--	--	--	128	128
6-धारी	--	--	--	--	46	46
7-ओखलकाण्डा	--	--	--	--	106	106
8-हल्दानी	--	--	4	10	225	239
योग जनपद	0	0	4	10	1036	1050

64.32-व्यावसायिक/ग्रामीण/सहकारी बैंक

वर्ष/विकासखण्ड	ग्राम में	1 कि०मी० से कम	1-3 कि०मी०	3-5 कि०मी०	5 कि०मी० से अधिक	कुल
1	2	3	4	5	6	7
1-रामनगर	12	9	48	55	61	185
2-कोटाबाग	7	5	7	12	83	114
3-रामगढ	7	9	12	16	80	124
4-भीमताल	15	19	17	13	44	108
5-बेतालघाट	6	9	12	20	81	128
6-धारी	7	4	19	15	1	46
7-ओखलकाण्डा	7	4	4	12	79	106
8-हल्दानी	13	14	78	85	49	239
योग जनपद	74	73	197	228	478	1050

टिप्पणी:—एक ग्राम में एक से अधिक सुविधायें होने के कारण सूचना में अन्तर है।

64.33-पोस्ट ऑफिस बचत बैंक

वर्ष/विकासखण्ड	ग्राम में	1 कि०मी० से कम	1-3 कि०मी०	3-5 कि०मी०	5 कि०मी० से अधिक	कुल
1	2	3	4	5	6	7
1-रामनगर	17	19	89	48	12	185
2-कोटाबाग	15	37	34	17	11	114
3-रामगढ	19	23	43	35	4	124
4-भीमताल	22	21	33	16	16	108
5-बेतालघाट	18	23	33	42	12	128
6-धारी	11	4	19	12	--	46
7-ओखलकाण्डा	23	3	24	30	26	106
8-हल्दानी	21	27	99	58	34	239
योग जनपद	146	157	374	258	115	1050

तालिका 65

प्रमुख मर्दों की सूचनाओं के संकेतांक के अनुसार अवरोही क्रम में श्रेणीबद्ध विकास खण्ड

जनसंख्या का घनत्व (प्रति वर्ग कि०मी०) 2011		अनु०जा०/जन जा० की कुल जनसंख्या से प्रतिशत 2011		साक्षर व्यक्तियों का कुल जनसंख्या से प्रतिशत 2011	
विकासखण्ड	संकेतांक	विकासखण्ड	संकेतांक	विकासखण्ड	संकेतांक
1	2	3	4	5	6
हल्द्वानी	556.02	धारी	41.12	भीमताल	87.73
रामनगर	401.30	रामगढ	33.57	हल्द्वानी	86.86
कोटाबाग	352.81	बेतालघाट	30.68	रामगढ	86.13
भीमताल	315.41	रामनगर	28.83	धारी	84.54
धारी	291.79	भीमताल	26.00	कोटाबाग	84.35
बेतालघाट	290.45	कोटाबाग	23.39	बेतालघाट	83.37
ओखलकाण्डा	289.44	ओखलकाण्डा	21.54	रामनगर	79.58
रामगढ	280.49	हल्द्वानी	13.73	ओखलकाण्डा	76.94

तालिका-65 क्रमशः

65/2

पारिवारिक उद्योग में लगे कर्मकरों का कुल मुख्य कर्मकरों से प्रतिशत 2011		सकल बोये गये क्षेत्रफल पर शुद्ध बोये गये क्षेत्रफल से प्रतिशत 2011-12		प्रति०हे० सकल बोये गये क्षेत्रफल पर उर्वरक उपभोग (कि०ग्रा०) 2011-12	
विकासखण्ड	संकेतांक	विकासखण्ड	संकेतांक	विकासखण्ड	संकेतांक
7	8	9	10	11	12
हल्द्वानी	2.91	ओखलकाण्डा	208.42	रामनगर	267.57
कोटाबाग	2.33	बेतालघाट	196.77	कोटाबाग	216.64
भीमताल	2.23	धारी	188.25	हल्द्वानी	200.40
रामनगर	2.12	रामनगर	169.18	धारी	42.65
ओखलकाण्डा	1.60	रामगढ	168.23	बेतालघाट	17.38
बेतालघाट	1.33	भीमताल	164.00	रामगढ	15.56
रामगढ	0.80	हल्द्वानी	159.70	भीमताल	8.27
धारी	0.31	कोटाबाग	120.66	ओखलकाण्डा	7.73

तालिका-65 क्रमशः

5/3

शुद्ध सिंचित क्षेत्रफल का शुद्ध बोये गये क्षेत्रफल से प्रतिशत 2011-12		कुल नलकूपों द्वारा शुद्ध सिंचित क्षेत्रफल का कुल शुद्ध सिंचित क्षेत्रफल से प्रतिशत 2011-12		विद्युतीकृत ग्रामों का कुल आबाद ग्रामों से प्रतिशत 2013-14	
विकासखण्ड	संकेतांक	विकासखण्ड	संकेतांक	विकासखण्ड	संकेतांक
13	14	15	16	17	18
हल्द्वानी	118.24	हल्द्वानी	25.55	रामनगर	100.00
कोटाबाग	104.74	कोटाबाग	16.93	कोटाबाग	100.00
रामनगर	74.93	रामनगर	12.07	रामगढ	100.00
बेतालघाट	12.21	भीमताल	0.00	भीमताल	100.00
धारी	9.16	बेतालघाट	0.00	बेतालघाट	100.00
भीमताल	9.07	धारी	0.00	धारी	100.00
रामगढ	7.91	ओखलकाण्डा	0.00	ओखलकाण्डा	100.00
ओखलकाण्डा	7.39	रामगढ	0.00	हल्द्वानी	100.00

तालिका-65 क्रमशः

65/4

प्रति लाख जनसंख्या पर कुल पक्की सड़कों की लम्बाई (कि०मी०) 2012-13		प्रति लाख जनसंख्या पर लो०नि०वि० द्वारा संघृत पक्की सड़कों की लम्बाई (कि०मी०) 2012-13		प्रति हजार वर्ग कि०मी० पर कुल पक्की सड़कों की लम्बाई (कि०मी०) 2012-13	
विकासखण्ड	संकेतांक	विकासखण्ड	संकेतांक	विकासखण्ड	संकेतांक
19	20	21	22	23	24
कोटाबाग	922.77	रामगढ	642.73	हल्द्वानी	3440.00
धारी	889.74	भीमताल	557.23	कोटाबाग	3255.64
रामगढ	798.39	बेतालघाट	476.71	रामनगर	2684.43
भीमताल	787.81	हल्द्वानी	474.80	धारी	2596.15
बेतालघाट	698.21	धारी	405.33	भीमताल	2484.85
ओखलकाण्डा	684.78	कोटाबाग	400.65	रामगढ	2239.44
रामनगर	668.94	रामनगर	360.51	बेतालघाट	2027.97
हल्द्वानी	618.68	ओखलकाण्डा	287.56	ओखलकाण्डा	1982.04

तालिका-65 क्रमशः

65/5

प्रति हजार वर्ग कि०मी० पर सा०नि०वि० द्वारा संघृत पक्की सड़कों की लम्बाई (कि०मी०) 2012-13		प्रति लाख जनसंख्या पर एलोपैथिक चिकित्सालय/ औषधालय एवं प्राथमिक तथा सामुदायिक स्वास्थ्य केन्द्रों की संख्या 2013-14		प्रति लाख जनसंख्या पर एलोपैथिक चिकित्सालय/ औषधालय एवं प्राथमिक स्वास्थ्य तथा सामुदायिक केन्द्रों में उपलब्ध शैय्याएं (संख्या) 2013-14	
विकासखण्ड	संकेतांक	विकासखण्ड	संकेतांक	विकासखण्ड	संकेतांक
25	26	27	28	29	30
हल्द्वानी	2640.00	रामगढ	20.09	भीमताल	891.57
रामगढ	1802.82	भीमताल	13.45	बेतालघाट	192.61
भीमताल	1757.58	धारी	13.18	धारी	138.40
रामनगर	1446.72	ओखलकाण्डा	12.41	रामगढ	120.51
कोटाबाग	1413.53	बेतालघाट	12.04	कोटाबाग	89.51
बेतालघाट	1384.62	कोटाबाग	6.39	ओखलकाण्डा	49.65
धारी	1182.69	रामनगर	6.13	रामनगर	24.51
ओखलकाण्डा	832.34	हल्द्वानी	5.76	हल्द्वानी	23.02

तालिका-65 क्रमशः

65/6

प्रति लाख जनसंख्या पर जूनियर बेसिक स्कूलों की संख्या 2013-14		प्रति लाख जनसंख्या पर सीनियर बेसिक स्कूलों की संख्या 2013-14		प्रति लाख जनसंख्या पर हायर सेकेन्डरी स्कूलों की संख्या 2013-14	
विकासखण्ड	संकेतांक	विकासखण्ड	संकेतांक	विकासखण्ड	संकेतांक
31	32	33	34	35	36
ओखलकाण्डा	331.01	ओखलकाण्डा	115.85	रामगढ	55.23
रामगढ	306.30	भीमताल	92.23	ओखलकाण्डा	53.79
बेतालघाट	303.36	धारी	88.97	कोटाबाग	46.88
भीमताल	255.56	रामगढ	75.32	भीमताल	46.12
धारी	247.15	बेतालघाट	67.41	बेतालघाट	45.74
रामनगर	188.94	रामनगर	66.38	रामनगर	40.85
कोटाबाग	183.28	कोटाबाग	59.67	धारी	36.25
हल्द्वानी	178.41	हल्द्वानी	51.80	हल्द्वानी	33.81

तालिका-65 क्रमशः

65/7

प्रति व्यवसायिक बैंक शाखा पर जनसंख्या 2013-14	
विकास खण्ड	संकेतांक
37	38
रामगढ़	19915
हल्द्वानी	15445
ओखलकाण्डा	12084
रामनगर	10880
बेतालघाट	10384
धारी	10115
भीमताल	8674
कोटाबाग	7821

तालिका 66

31 मार्च 2014 की स्थिति के अनुसार जनपद में रेस्ट हाउसेज/डाक बंगलों की संख्या

विभाग	रेस्ट हाउसेस (संख्या)	डाक बंगला (संख्या)	कुल
1	2	3	4
1-लोक निर्माण विभाग	9	11	20
2-सिंचाई विभाग	2	5	7
3-वन विभाग	35	0	35
4-जिला पंचायत	0	2	2
5-जल संस्थान/जल निगम	0	1	1
6-अन्य (विवरण)	3	14	17
योग	49	33	82

तालिका 67

जनपद में मुद्रणालयों की संख्या

क्र०सं०		2010_11	2011_12	2012_13
1	2	3	4	5
1	सार्वजनिक	1	1	1
2	निजी	38	38	38
	योग	39	39	39

तालिका 68

राजकीय उद्यानों/सचल दल केन्द्रों एवं फल संरक्षण केन्द्रों एवं उद्यानों के अन्तर्गत क्षेत्रफल वर्ष 2013-14

विकासखण्ड	राजकीय उद्यानों की संख्या	उद्यानों के अन्तर्गत क्षेत्रफल	उद्यान सचल दल केन्द्रों की संख्या	फल संरक्षण केन्द्रों की संख्या	नर्सरी की संख्या
1	2	3	4	5	6
2011-12	5	25454.00	29	5	6
2012-13	7	25562.00	29	8	7
2013-14	6	25559.00	29	5	7
विकास खण्डवार 2013-14					
रामनगर	1	3088.00	2	1	1
कोटाबाग	1	2501.00	2	0	1
रामगढ	2	6304.00	7	2	2
भीमताल	1	2389.00	5	0	2
बेतालघाट	0	3405.00	3	0	0
धारी	0	4365.00	4	0	0
ओखलकाण्डा	1	2186.00	4	1	1
हल्दानी	0	1321.00	2	1	0
योग	6	25559.00	29	5	7

तालिका 69

सब्जी बीज बितरण वर्ष 2013-14 (कुन्ताल में)

विकास खण्ड	मटर	मूली	फ्रेंच बीन	बन्द गोभी	संगिया मिर्च	फूल गोभी	भिण्डी	प्याज	टमाटर	बैंगन	अन्य	योग
1	2	3	4	5	6	7	8	9	10	11	12	13
2011-12	180.00	4.00	4.09	0.24	0.08	0.06	11.33	0.00 0	0.221	0.000	48.587	248.605
2012-13	180.00	4.00	4.09	0.235	0.082 1	0.06	11.33	--	0.221	0.000	48.587	248.608
2013-14	124.00	2.60	7.80	0.192	0.11	0.05	3.20	--	0.80	--	3.68	141.74
विकास खण्डवार 2013-14												
रामनगर	9.20	0.27	0.40	0.01	0.01	0.006	0.34	--	0.10	--	0.42	10.76
कोटाबाग	5.60	0.25	0.60	0.01	0.01	0.007	0.13	--	0.10	--	0.48	7.19
रामगढ	31.74	0.40	1.10	0.033	0.01	0.004	0.30	--	0.10	--	0.50	34.69
भीमताल	11.85	0.49	1.60	0.042	0.02	0.015	1.02	--	0.10	--	0.58	15.72
बेतालघाट	10.68	0.38	1.30	0.034	0.02	0.005	0.55	--	0.10	--	0.42	13.49
धारी	29.33	0.29	0.90	0.033	0.01	0.004	0.22	--	0.10	--	0.43	31.32
ओखलकाण्ड I	22.60	0.26	1.20	0.020	0.01	0.004	0.30	--	0.10	--	0.43	24.92
हल्द्वानी	3.00	0.26	0.70	0.010	0.02	0.005	0.34	--	0.10	--	0.42	4.86
योग	124.00	2.60	7.80	0.192	0.11	0.05	3.20	--	0.80	--	3.68	142.43

तालिका 70

विकासखण्डवार फलों के अन्तर्गत आच्छादित क्षेत्रफल/उत्पाद वर्ष 2013-14

क्षेत्रफल- हेक्टेयर

उत्पादन- मेट्रिक टन

विकासखण्ड का नाम	फलदार वृक्ष प्रजातित्वार							
	सेब		आड़ू		प्लम		खुवानी	
	क्षेत्रफल	उत्पादन	क्षेत्रफल	उत्पादन	क्षेत्रफल	उत्पादन	क्षेत्रफल	उत्पादन
1	2	3	4	5	6	7	8	9
2011-12	3939.06	19955.27	2556.00	12700.00	965.00	4600.00	833.00	2740.00
2012-13	7886.00	30495.00	12800.00	965.00	4600.00	833.00	2750.00	7886.00
2013-14	7806.00	30475.00	2585.00	13144.00	966.00	4603.00	823.00	2750.00
विकास खण्डवार 2013-14								
रामनगर	0.00	0.00	0.00	0.00	0.00	0.00	0.00	0.00
कोटाबाग	5.00	19.25	12.00	79.00	26.00	121.00	10.00	41.00
रामगढ	3906.00	15256.00	863.00	4595.00	333.00	1573.00	252.00	880.00
भीमताल	200.00	780.00	573.00	2757.00	90.00	437.00	80.00	259.00
बेतालघाट	610.00	2379.00	276.00	1361.00	191.00	905.00	184.00	591.00
धारी	2723.00	10627.00	482.00	2591.00	202.00	962.00	197.00	637.00
ओखलकाण्डा	362.00	1413.75	379.00	1761.00	124.00	605.00	100.00	342.00
हल्दानी	0.00	0.00	0.00	0.00	0.00	0.00	0.00	0.00
योग जनपद	7806.00	30475.00	2585.00	13144.00	966.00	4603.00	823.00	2750.00

तालिका -70

विकासखण्ड का नाम	फलदार वृक्ष प्रजातित्वार							
	नौबू प्रजाति		नाशपाती		अखरोट		आम	
	क्षेत्रफल	उत्पादन	क्षेत्रफल	उत्पादन	क्षेत्रफल	उत्पादन	क्षेत्रफल	उत्पादन
1	10	11	12	13	14	15	16	17
2011-12	2302.00	9807.00	1911.00	22200.00	1211.00	590.00	6095.00	18995.00
2012-13	2320.00	10200.00	1912.00	22300.00	911.00	590.00	6115.00	19108.00
2013-14	1833.00	7781.00	1912.00	22300.00	911.00	590.00	6115.00	19108.00
विकास खण्डवार 2013-14								
रामनगर	79.00	312.00	9.00	128.00	0.00	0.00	2179.00	6815.00
कोटाबाग	27.00	100.00	11.00	143.00	0.00	0.00	1797.00	5596.00
रामगढ	142.00	584.00	435.00	5243.00	295.00	178.00	0.00	0.00
भीमताल	581.00	2480.00	403.50	4572.00	50.00	33.50	280.00	873.00
बेतालघाट	689.00	3014.00	421.50	4856.00	190.00	130.00	736.00	2327.00
धारी	126.00	519.00	391.00	4539.00	170.00	118.25	0.00	0.00
ओखलकाण्डा	142.00	584.00	237.00	2761.00	206.00	130.25	66.00	216.00
हल्दानी	47.00	188.00	4.00	58.00	0.00	0.00	1057.00	3281.00
योग जनपद	1833.00	7781.00	1912.00	22300.00	911.00	590.00	6115.00	19108.00

तालिका -70

विकासखण्ड का नाम	फलदार वृक्ष प्रजातिवार					
	लीची		अन्य फल		कुल योग	
	18	19	20	21	22	23
	क्षेत्रफल	उत्पादन	क्षेत्रफल	उत्पादन	क्षेत्रफल	उत्पादन
2011-12	1198.00	3398.00	679.00	5498.00	21690.06	79494.27
2012-13	1210.00	3250.00	912.00	6348.00	41416.00	101975.00
2013-14	1222.00	3381.00	922.00	6204.00	25095.00	110336.00
विकास खण्डवार 2013-14						
रामनगर	625.00	1718.00	205.00	2065.00	3097.00	11038.00
कोटाबाग	430.00	1195.00	190.00	1553.00	2508.00	8847.25
रामगढ	0.00	0.00	72.00	254.00	6298.00	28563.00
भीमताल	56.00	151.00	80.00	441.00	2393.50	12783.50
बेतालघाट	29.00	78.00	80.00	276.00	3406.50	15917.00
धारी	0.00	0.00	76.00	266.00	4367.00	20259.25
ओखलकाण्डा	11.00	29.00	74.00	256.00	1701.00	8098.00
हल्दानी	71.00	210.00	145.00	1093.00	1324.00	4830.00
योग	1222.00	3381.00	922.00	6204.00	25095.00	110336.00

तालिका 71

विकास खण्ड वार फल/सब्जी/आलू का क्षेत्रफल एवं उत्पादकता वर्ष 2013-14

क्षेत्रफल-हेक्टेयर उत्पादन-मैटन में उत्पादकता-मैट्रिक टन/हेक्टेयर

विकासखण्ड	फल			सब्जी			आलू		
	क्षेत्रफल	उत्पादन	उत्पादकता	क्षेत्रफल	उत्पादन	उत्पादकता	क्षेत्रफल	उत्पादन	उत्पादकता
1	2	3	4	5	6	7	8	9	10
2011-12	25557.00	110793.00	4.33	15939.00	151924.00	9.57	4882.00	109312.00	22.39
2012-13	25060.00	112421.00	4.49	8835.00	84860.00	9.60	2526.00	56558.00	22.39
2013-14	25592.00	112867.00	4.40	8883.00	85121.00	9.58	2526.00	56558.00	22.39
विकासखण्डवार 2013-14									
रामनगर	3097.00	11038.00	3.56	1678.00	16846.50	10.03	162.00	3628.00	22.39
कोटाबाग	2508.00	8852.25	3.52	898.00	8563.00	9.53	159.00	3560.00	22.38
रामगढ	6308.00	28563.00	4.52	861.00	7612.00	8.84	552.00	12359.00	22.38
भीमताल	2393.50	12883.50	5.38	815.00	8577.00	10.53	411.00	9203.00	22.39
बेतालघाट	3406.50	15917.00	4.67	1029.00	9007.00	8.75	272.00	6090.00	22.38
धारी	4367.00	20259.25	4.63	1089.00	9391.00	8.62	587.00	13142.00	22.38
ओखलकाण्डा	2188.00	10524.00	4.80	713.00	6518.00	9.14	241.00	5396.00	22.39
हल्दानी	1324.00	4830.00	3.64	1800.00	18606.50	10.33	142.00	3180.00	22.39
योग	25592.00	112867.00	4.40	8883.00	85121.00	9.58	2526.00	56558.00	22.39

तालिका 72

विकासखण्डवार फल पौध वितरण वर्ष 2013-14

विकास खण्ड	सेव	आडू	खुबानी	प्लम	नाशपाती	अखरोट	नींबू प्रजाति	आम	लीची	अन्य	योग
1	2	3	4	5	6	7	8	9	10	11	12
2011-12	4140.00	31549.00	1735.00	4012.00	720.00	2500.00	33890.00	30561.00	10086.00	33267.00	152460.00
2012-13	7080.00	20875.00	5605.00	3450.00	600.00	2400.00	22730.00	25241.00	11861.00	17929.00	117771.00
2013-14	5365.00	34761.00	1460.00	5435.00	250.00	2180.00	4930.00	17160.00	9745.00	9592.00	90878.00
विकास खण्डवार 2013-14											
रामनगर	0.00	0.00	0.00	0.00	0.00	0.00	175.00	3920.00	2960.00	1150.00	8205.00
कोटाबाग	0.00	250.00	0.00	45.00	0.00	0.00	230.00	2500.00	3340.00	1750.00	8115.00
रामगढ	2490.00	18550.00	555.00	1050.00	50.00	450.00	0.00	0.00	0.00	1300.00	24445.00
भीमताल	180.00	1500.00	55.00	792.00	100.00	300.00	2899.00	2647.00	1333.00	1160.00	10966.00
बेतालघाट	0.00	1761.00	200.00	150.00	100.00	100.00	850.00	2852.00	800.00	1060.00	7873.00
धारी	2450.00	9450.00	200.00	2398.00	0.00	620.00	0.00	0.00	0.00	1119.00	16237.00
ओखलकाण्डा	245.00	3250.00	450.00	1000.00	0.00	710.00	477.00	1321.00	600.00	1020.00	9073.00
हल्द्वानी	0.00	0.00	0.00	0.00	0.00	0.00	299.00	3920.00	712.00	1033.00	5964.00
योग	5365.00	34761.00	1460.00	5435.00	250.00	2180.00	4930.00	17160.00	9745.00	9592.00	90878.00

तालिका-73

31मार्च,2014 की स्थिति के अनुसार जनपद में पर्यटन से सम्बन्धित सूचनायें

क्र०सं०	मद	इकाई	विवरण
1	2	3	4
(क)	पर्यटन सुविधायें		
1.	मुख्य पर्यटन स्थल	संख्या	30
2.	पर्यटन आवास गृह	संख्या	14
3.	रेन बसेरा	संख्या	01
4.	पर्यटन आवास गृहों में उपलब्ध शैयार्यें	संख्या	585
5.	रेन बसेरों में उपलब्ध शैयार्यें	संख्या	10
6.	होटलों तथा पेड़िंग गैस्टहाउसों की संख्या	संख्या	444
7.	धमशालाओं की संख्या (31मार्च,2014 तक)	संख्या	18
(ख)	पर्यटकों के आँकड़े(वर्ष 2014)		
1.	पर्यटकों की कुल संख्या (तीर्थ यात्रियों सहित)	संख्या	758123
	भारतीय पर्यटक	संख्या	750501
	विदेशी पर्यटक	संख्या	7622
2.	महत्वपूर्ण राष्ट्रीय उद्यानों में कुल पर्यटक	संख्या	252385
	भारतीय पर्यटक	संख्या	246652
	विदेशी पर्यटक	संख्या	5733

तालिका 74

जनपद में विकास खण्डवार तोको में पेयजल सुविधा की स्थिति (संशोधित)

वर्ष/विकासखण्ड	कुल तोको की संख्या	नल/हैण्डपम्प इण्डिया मार्क-2 लगाकर जल समूर्ति के अन्तर्गत तोको की संख्या			सामान्य प्रयोग में लाये जा रहे श्रोतों के अनुसार तोको की संख्या			पेयजल सुविधा हेतु अभावग्रस्त तोको की संख्या
		पूर्णतः आच्छादित	आंशिक आच्छादित	लाभान्वित जनसंख्या	कुआँ	हैण्डपम्प	अन्य सुविधा	
1	2	3	4	5	6	7	8	9
2011-12	2748	2401	296	418123	—	—	—	51
2012-13	2748	2480	222	471473	—	—	—	46
2013-14	2748	2480	222	471473	—	—	—	46
विकास खण्डवार 2013-14								
रामनगर	217	194	23	93398	—	—	—	0
कोटाबाग	198	189	9	43173	—	—	—	0
रामगढ	339	309	22	41742	—	—	—	8
भीमताल	398	348	50	57323	—	—	—	—
बेतालघाट	267	260	7	44641	—	—	—	0
धारी	256	230	14	29245	—	—	—	12
ओखलकाण्डा	750	697	27	46832	—	—	—	26
हल्द्वानी	323	253	70	115119	—	—	—	0
योग ग्रामीण	2748	2480	222	471473	—	—	—	46
नगरीय	—	—	—	—	—	—	—	—
योग जनपद	2748	2480	222	471473	—	—	—	46