

हरियाणा सरकार

जिला सांख्यिकीय सारांश



वर्ष 2010-11

जिला सांख्यिकीय कार्यालय,

यमुनानगर

अर्थ तथा सांख्यिकीय विश्लेषण

विभाग,

हरियाणा

आमुख

प्रस्तुत संस्करण जिला सांख्यिकीय सारांश, यमुनानगर वर्ष 2010-11 का प्रकाशन है । इसमें जिला यमुनानगर की आर्थिक स्थिति पर लगभग सभी महत्वपूर्ण सामाजिक तथा आर्थिक पहलुओं की विशेषकर क्षेत्रफल, जनसंख्या, वन, पशुपालन, उधोग, श्रम , सड़कें, स्वास्थ्य, शिक्षा, सहकारिता, कीमतेँ इत्यादि के बारे में वर्ष 2010-11 तक के व्यापक आंकड़ें सम्मिलित हैं। आशा है कि इस प्रकाशन में दी गई सूचना प्रशासनिक निर्णयों एवं योजना नीति तैयार करने के लिये लाभदायक एवं उपयोगी सिद्ध होगी ।

मैं जिला यमुनानगर के विभिन्न कार्यालय अध्यक्षों, जिन्होंने इस प्रकाशन के लिए सूचना उपलब्ध कराने में सहयोग दिया, के लिए आभारी हूँ। उनके सहयोग के बिना इस प्रकाशन को जारी कर पाना सम्भव नहीं था।


अन्त में मैं श्री चरण सिंह, सहायक जिला सांख्यान अधिकारी, जिला सांख्यिकीय कार्यालय, यमुनानगर का इस प्रकाशन को संकलित करने तथा रिपोर्ट को इस रूप में प्रकाशित करने के लिए आभार प्रकट करता हूँ।

तिथि:

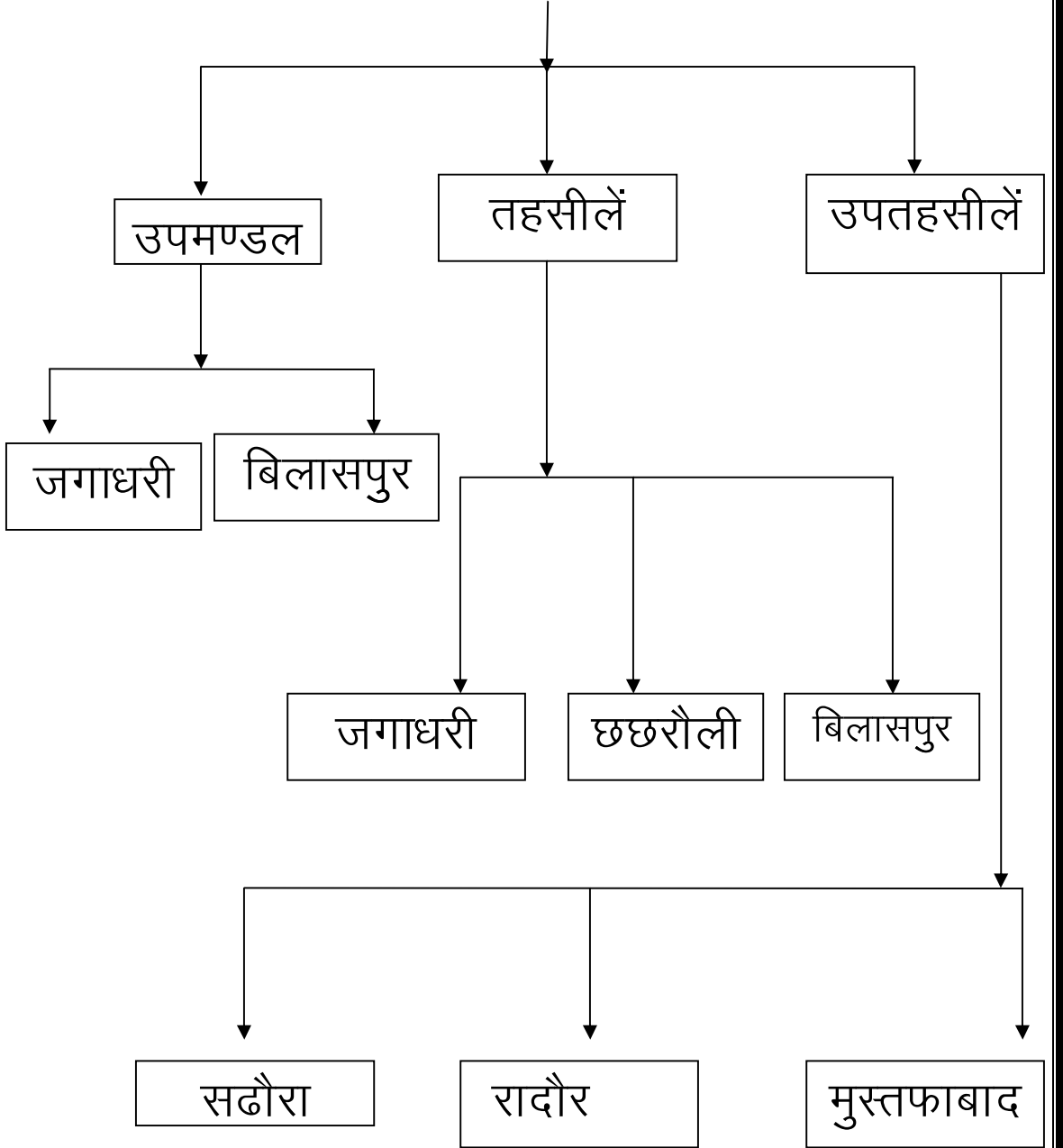
(सुभाष चन्द्र शर्मा)


जिला सांख्यान अधिकारी,

यमुनानगर ।



यमुनानगर





विषय सूची

सारणी नं.	विषय	पृष्ठ संख्या
<u>1. आधारभूत आंकड़े</u>		
1.1	जिला व हरियाणा राज्य के आधारभूत आंकड़े	1-4
<u>2. जिले का प्रशासनिक ढांचा</u>		
2.1	जिले में उपमण्डल, तहसील, उपतहसील तथा खण्ड	5
<u>3. क्षेत्रफल तथा जनसंख्या</u>		
3.1	जिले में गांवों तथा नगरों की संख्या, क्षेत्रफल तथा जनसंख्या (तहसीलवार)	6
3.2	जिले में लिंग अनुसार ग्रामीण तथा शहरी जनसंख्या - तहसीलवार	7
3.3	जिले में नगरों की जनसंख्या में प्रवृत्ति	8
3.4	जिले में नौ औद्योगिक श्रेणियों में वर्गीकृत काम करने वालों की जनसंख्या - तहसीलवार	9-10
3.5	जिले में साक्षरता - तहसीलवार	11
3.6	जिले में जनसंख्या तथा साक्षरता - खण्डवार	12
3.7	जिले में अनुसूचित जातियां व साक्षरता - तहसीलवार	13
<u>4. जलवायु</u>		
4.1	जिले में तहसीलवार तथा केन्द्रवार औसत मासिक वर्षा	14
<u>5. जन्म तथा मरण आंकड़े</u>		
5.1	सिविल रजिस्ट्रेशन स्कीम के अनुसार जिले में जन्म के आंकड़े - उपमण्डलवार	15
5.2	सिविल रजिस्ट्रेशन स्कीम के अनुसार जिले में मृत्यु के आंकड़े - उपमण्डलवार	16
<u>6. शिक्षा</u>		
6.1	जिले में प्रबन्ध की दृष्टि से महाविद्यालयों का वर्गीकरण तथा सामान्य शिक्षा/कला/विज्ञान के लिये महाविद्यालयों में छात्रों की संख्या ।	17
6.2	जिले में प्रबन्ध तथा श्रेणी के अनुसार मान्यता प्राप्त विद्यालयों का वर्गीकरण-उपमण्डलवार	18
6.3	जिले में मान्यता प्राप्त विद्यालयों में विद्यार्थियों की संख्या - उपमण्डलवार	19
6.4	जिले में मान्यता प्राप्त विद्यालयों में अनुसूचित जाति के विद्यार्थियों की संख्या-उपमण्डलवार	20
6.5	जिले में मान्यता प्राप्त विद्यालयों में संस्था की किस्म अनुसार अध्यापको की संख्या-उपमण्डलवार	21
<u>7. स्वास्थ्य एवम परिवार कल्याण</u>		
7.1	जिले में चिकित्सा (एलोपैथी) संस्थाओं की संख्या-ग्रामीण व शहरी - उपमण्डलवार	22
7.2	जिले में इलाज किये गये रोगी और उपलब्ध बिस्तर-उपमण्डलवार	23
7.3	जिले में आयुर्वेदिक, युनानी एवं होम्योपैथिक संस्थाओं और उनका अमला-उपमण्डलवार	24
7.4	जिले में परिवार कल्याण चिकित्सालयों की संख्या व नसबन्धी आप्रेशन - उपमण्डलवार	25

विषय सूची

सारणी नं.	विषय	पृष्ठ संख्या
8. पुलिस, अपराध तथा सुधार घर		
8.1	जिले में पुलिस स्टेशनों तथा दर्ज अपराधों की संख्या - तहसीलवार	26
8.2	जिले में कारावास के स्थान	27
9. कृषि		
9.1	जिले में क्षेत्र का वर्गीकरण - तहसीलवार	28
9.2	जिले में मुख्य फसलों के अधीन क्षेत्र, उत्पादन तथा प्रति हैक्टेयर औसत उपज -तहसीलवार	29-32
9.3	जिले में अनाज के अधिक उपजाऊ बीजों की किस्मों के अधीन क्षेत्र व बीजों का वितरण-तहसीलवार	33
9.4	जिले में उर्वकों (पोषक) तथा कीटनाशक दवाओं का उपयोग-खण्डवार	34
10. सिंचाई		
10.1	जिले में सिंचाई के अधीन निबल क्षेत्र -तहसीलवार	35
10.2	जिले में फसलवार कुल सिंचित क्षेत्र - तहसीलवार	36-37
10.3	जिले में खण्डवार ट्यूबवैल तथा पम्पिंग सैट एवं टैक्ट्रों की संख्या	38
11. पशुधन		
11.1	जिले में तहसीलवार पशुधन, कुक्कटादि पालन	39
11.2	जिले में उपमण्डलवार कार्यरत पशु संस्थाएँ	40
11.3	जिले में पशु चिकित्सा संस्थाओं में किया गया कार्य-उपमण्डलवार	41
12. वन		
12.1	जिले में वनों के अन्तर्गत भूमि क्षेत्र की प्रतिशतता तथा प्रति लाख व्यक्ति वनों का क्षेत्रफल-तहसीलवार	42
13. मछली पालन		
13.1	जिले में मछली पालन विकास-तहसीलवार	43
14. ग्रामीण विकास तथा सहकारिता		
14.1	जिले में ग्राम पंचायतों, पंचायत समितियों तथा जिला परिषदों एवं उनके सदस्यों की संख्या-खण्डवार	44-46
14.2	जिले में पंचायतों द्वारा किया गया व्यय-खण्डवार	47
14.3	जिले में समुदायिक विकास खण्डों की भौतिक सफलतायें-खण्डवार	48
14.4	जिले में पंचायत समितियों की खण्डवार आय तथा व्यय	49
14.5	जिले में सभी प्रकार की सहकारी समितियों के चुने हुए आंकड़े-तहसीलवार	50
14.6	जिले में प्रकार के अनुसार वर्गीकृत सहकारी समितियों एवं बैंकों की संख्या-तहसीलवार	51

विषय सूची

सारणी नं.	विषय	पृष्ठ संख्या
<u>15. उद्योग</u>		
15.1	जिले में रजिस्टर्ड फैक्टरियों तथा नियुक्त कार्यकर्ताओं की संख्या	52
<u>16. बिजली</u>		
16.1	जिले में एल. टी. और 11 किलोवाट की लाईनें-तहसीलवार	53
16.2	जिले में संयोजनों की संख्या- तहसीलवार	54
16.3	जिले में बिजली की खपत- तहसीलवार	55
<u>17. परिवहन तथा सड़कें</u>		
17.1	जिले में पंजीकृत, विभिन्न प्रकार की मोटर गाडियों की संख्या- उपमण्डलवार	56
17.2	जिले में चल रही विभिन्न प्रकार की मोटर गाडियों की संख्या -उपमण्डलवार	57
17.3	जिले में गाडी चलाने के लाईसैंसों की संख्या-उपमण्डलवार	58
17.4	जिले में हरियाणा राज्य परिवहन (वाणिज्य शाखा) की प्रगति	59
17.5	जिले में लोक निर्माण विभाग (भवन और सड़कें) द्वारा अनुरक्षित सड़कों की लम्बाई-उपमण्डलवार	60
<u>18. विपणन तथा संग्रहण</u>		
8.1	जिले में कृषि उत्पादन की आमद -मण्डलीवार	61-62
8.2	जिले में सरकारी गोदामों की संख्या	63
<u>19. श्रम तथा रोजगार</u>		
9.1	जिले में दुकाने, वाणिज्यिक प्रतिष्ठान, होटलों और जलपान गृहों और इनमें काम करने वाले व्यक्तियों की संख्या -तहसीलवार	64
9.2	जिले में रोजगार कार्यालय, पंजीकरण तथा रोजगार में लगाने का कार्य	65
9.3	जिले में संगठित क्षेत्र में रोजगार	66
9.4	जिले में लिंगवार राज्य सरकार के अधीन कर्मचारियों की संख्या	67
<u>20. बैंकिंग</u>		
20.1	जिले में कार्य कर रहे अनुसूचित वाणिज्यिक बैंकों की संख्या-तहसीलवार	68
<u>21. बिक्री कर तथा आबकारी</u>		
21.1	जिले में निर्धारितियों की संख्या और वसूल किया गया कर-तहसीलवार	69
<u>22. कीमतें</u>		
22.1	जिले में फसल कटाई कीमते	70
22.2	जिले में कृषि उपज के थोक भाव	70

विषय सूची

सारणी नं.	विषय	पृष्ठ संख्या
<u>23. जिला योजना</u>		
23.1	जिले में विकेन्द्रीकरण योजना के अन्तर्गत जारी की गई राशि	71
<u>24. स्थानीय निकाय</u>		
24.1	जिले में नगरपालिकाओं की जनसंख्या, आय तथा व्यय	72
<u>25. चुनाव के आंकड़े</u>		
25.1	जिले में मतदाताओं, सीटों (विधान सभा) की संख्या तथा निर्वाचित सदस्यों के नाम- चुनाव क्षेत्रवार	73
25.2	जिले में लोक सभा सीटों, मतदाताओं की संख्या एवं निर्वाचित सदस्यों के नाम- चुनाव क्षेत्रवार	74
<u>26. रजिस्ट्रीकरण</u>		
26.1	जिले में रजिस्ट्रीकृत दस्तावेजों की संख्या, विवरण और अन्तरिम सम्पत्ति का मूल्य-तहसीलवार	75
<u>27. विविध</u>		
27.1	जिले में रैडक्वास शाखायें और उनकी सदस्यता, जुनियर रैडक्वास ग्रुप और उनकी सदस्यता	76
27.2	जिले में संग्रह की गई रक्त इकाईयां	76
27.3	जिले में डाकघर तथा तारघर -खण्डवार	77
27.4	जिले में विश्राम गृहों की स्थिति तथा आरक्षण अधिकारी	78
27.5	जिले में विकलांग, वृद्ध तथा विधवाओं को दी गई पेंशन	79
27.6	जिले में ग्रामीण विकास एजेंन्सी के द्वारा किये गये भौतिक/वित्तीय विकास कार्य-खण्डवार	80

सारणी नं. 1.1

जिला व हरियाणा के आधारभूत आंकड़े वर्ष 2010-11

क्रं	मद का नाम	इकाई	जिला	हरियाणा
1.	<u>जिले का प्रशासनिक ढांचा</u>			
	उप मण्डल (31-12-2011)	संख्या	2	51
	तहसीले (31-12-2011)	संख्या	3	71
	उप तहसीले (31-12-2011)	संख्या	3	44
	विकास खण्ड (31-12-2011)	संख्या	6	119
	कस्बे (2001)	संख्या	11	106
	कुल गांव (2001की जनगणना के आधार पर)	संख्या	639	6955
	आबाद गांव	संख्या	613	6764
2.	<u>क्षेत्रफल तथा जनसंख्या (2001)</u>			
	<u>क्षेत्रफल</u>	वर्ग कि. मी.	1768	44212
	<u>कुल जनसंख्या</u>	हजार	1041	21144
	पुरुष	हजार	559	11363
	स्त्रियां	हजार	482	9780
	ग्रामीण जनसंख्या	हजार	648	15029
	कुल पर प्रतिशतता	: प्रतिशत	62.25	71.00
	शहरी जनसंख्या	हजार	393	6115
	कुल पर प्रतिशतता	: प्रतिशत	37.75	29.00
	घनत्व	प्रति वर्ग कि. मी.	589	478
	साक्षर तथा पढे लिखे व्यक्ति	हजार	639	12093
	साक्षर दर	प्रतिशतता	71.6	67.9
	अनुसूचित जातियां (2001)	हजार	256	4091
	प्रतिशतता (2001)	: प्रतिशत	24.5	19.4
3.	<u>जलवायु (वर्ष 2006)</u>			
	औसत वर्षा	मिलीमीटर	1392	-
4.	<u>शिक्षा</u>			
	महाविद्यालय (वर्ष 2011-11)	संख्या	37	777
	उच्च/वरिष्ठ माध्यमिक विद्यालय (वर्ष 2009-10)	संख्या	325	6749
	माध्यमिक विद्यालय (वर्ष 2009-10)	संख्या	256	3439
	प्राथमिक विद्यालय (पूर्व प्राथमिक सहित)(वर्ष 2009-10)	संख्या	955	13129
	मान्यता प्राप्त विद्यालयों में छात्र (वर्ष 2009-10)	संख्या	250178	4978141
	मान्यता प्राप्त विद्यालयों में अध्यापक (वर्ष 2009-10)	संख्या	9042	143057

जिला व हरियाणा के आधारभूत आंकड़े वर्ष 2010-11


क्रं	मद का नाम	इकाई	
		जिला	हरियाणा
5.	<u>चिकित्सा और स्वास्थ्य वर्ष(2010-11)</u>		
	चिकित्सा, डिस्पेंसरियां एवं स्वास्थ्य केंद्र	संख्या	149
	आयुर्वेदिक, युनानी तथा हौम्योपैथिक संस्थायें	संख्या	19
	परिवार कल्याण केन्द्र	संख्या	7
	इलाज किये गये रोगी	संख्या	768066
	अस्पतालों में उपलब्ध बिस्तर	संख्या	422
6	<u>कृषि वर्ष(2009-10)</u>		
	<u>क्षेत्रफल</u>		
	बोया गया निबल क्षेत्र	हजार है.	125
	एक से अधिक बार बोया गया क्षेत्र	हजार है.	90
	<u>फसलों का उत्पादन (2009-10)</u>		
	(1) कुल खाद्यान्न	हजार टन	622.4
	(2) कुल दालें	हजार टन	1.0
	(3) कुल अनाज	हजार टन	516.5
	(4) कुल तेल बीज	हजार टन	2.8
	<u>मुख्य फसलों के अधीन क्षेत्र, उत्पादन तथा उपज (2009-10)</u>		
	<u>चावल</u>		
	क्षेत्र	हजार है.	73.5
	उत्पादन	हजार टन	265
	उपज	कि.ग्रा.प्रति है.	3607
	<u>गैहू</u>		
	क्षेत्र	हजार है.	85.4
	उत्पादन	हजार टन	352.8
	उपज	कि.ग्रा.प्रति है.	4131
	<u>गन्ना</u>		
	क्षेत्र	हजार है.	25.4
	उत्पादन	हजार टन	183.8
	उपज	कि.ग्रा.प्रति है.	7236
	<u>तोरिया, तारामीरा तथा सरसों</u>		
	क्षेत्र	हजार है.	1.6
	उत्पादन	हजार टन	2.6
	उपज	कि.ग्रा.प्रति है.	1625
	<u>मककी</u>		
	क्षेत्र	हजार है.	1.2
	उत्पादन	हजार टन	2.65
	उपज	कि.ग्रा.प्रति है.	2167
	<u>दालें</u>		
	क्षेत्र	हजार है.	2.0
	उत्पादन	हजार टन	2
	उपज	कि.ग्रा.प्रति है.	-

जिला व हरियाणा के आधारभूत आंकड़े वर्ष 2009-10

क्रं	मद का नाम	इकाई	
		जिला	हरियाणा
7.	<u>सिंचाई वर्ष(2009-10)</u>		
	सिंचित निबल क्षेत्र	000 है.	3069
	सरकारी नहरे	000 है.	1282
	कुएं/नलकूप	000 है	1783
	अन्य	000 है.	2
	<u>ट्यूबवैल तथा पम्पिंग सैट (2010-11)</u>	संख्या	32270
	<u>ट्रेक्टर (2010-11)</u>	संख्या	11395
8.	<u>पशु पालन वर्ष (2010-11)</u>		
	पशु चिकित्सालय	संख्या	942
	पशु चिकित्सा डिसपैन्सरी	संख्या	1809
	कृत्रिम गर्भाधान केन्द्र	संख्या	--
	स्टाकमेन सेन्टर/मुख्य ग्राम केन्द्र	संख्या	--
	कुक्कुटादि पालन	संख्या	28785497
--			
9.	<u>वन वर्ष (2009-10)</u>		
	वनों के अधीन क्षेत्र	वर्ग कि.मी.	1684
10.	<u>मछली पालन वर्ष (2010-11)</u>		
	मछली पालन के लिये सम्भूत क्षेत्र	हैक्टेयर	17094
11.	<u>सहकारिता वर्ष(2010-11)</u>		
	सभी प्रकार की समितियां	संख्या	36592
	सदस्यता	हजार	5753
12.	<u>उद्योग वर्ष 2010</u>		
	रजिस्टर्ड कार्यकारी फैक्टरियां	संख्या	10513
	कार्यकारी फैक्टरियों में नियुक्त कार्यकर्ताओं की अनुमानित संख्या	संख्या	782463
13.	<u>बिजली वर्ष (2009-2010)</u>		
	बिजली की खपत	लाख कि.वाट	240124.74

जिला व हरियाणा के आधारभूत आंकड़े वर्ष 2010-11

क्रं	मद का नाम	इकाई	
		जिला	हरियाणा
14.	<u>परिवहन वर्ष 2010-11</u>		
	हरियाणा राज्य परिवहन की बसें	संख्या	147
	प्रति कि. मी. कुल लाभ	पैसा	(-) 708
			3211
			(-) 730
15.	<u>सडकें वर्ष 2010-11</u>		
	पक्की सडकें (लोक निर्माण विभाग)	कि.मी.	1177
	पक्की सडकों से जुड़े गांव	संख्या	613
			26888
			6752
16.	<u>वाणिज्यिक बैंक 31-3-2011</u>		
	अनुसूचित बैंक	संख्या	158
			2623
17.	<u>विविध</u>		
	डाक घर (2010-11)	संख्या	67
	पुलिस थाने -(2010-11)	संख्या	14
	हरियाणा राज्य विधान सभा की सीटें वर्ष 2010	संख्या	4
	लोक सभा की सीटें वर्ष 2004	संख्या	0
			2661
			271
			90
			10



जिले का प्रशासनिक ढांचा

सारणी नं0 2.1 जिले में उपमण्डल, तहसील, उप-तहसील तथा खण्ड
(31 मार्च, 2011)

जिला	उपमण्डल	तहसील	उप-तहसील	खण्ड
1	2	3	4	5
यमुनानगर	1 जगाधरी 2 बिलासपुर	1.जगाधरी 2.छछरौली 3 बिलासपुर	1.सढौरा 2.रादौर 3.मुस्तफाबाद	1.जगाधरी 2.रादौर 3.बिलासपुर 4.छछरौली 5.सढौरा 6.मुस्तफाबाद

प्राप्ति स्थान:- राज्य सांख्यिकीय सारांश

6

क्षेत्रफल तथा जनसंख्या

सारणी नं० 3.1 जिले में गांवों तथा नगरों की संख्या, क्षेत्रफल तथा जनसंख्या (तहसीलवार)

वर्ष/तहसील	क्षेत्रफल (वर्ग कि० मी०में)	गांवों की संख्या			नगरों की संख्या	कुल जनसंख्या (ग्रामीण तथा शहरी)			प्रति वर्ग कि०मी० में व्यक्ति	प्रति हजारपुरुषों पर स्त्रियां
		आबाद	गैर-आबाद	जोड़		पुरुष	स्त्रियां	जोड़		
1	2	3	4	5	6	7	8	9	10	11
1981	—	—	—	—	—	—	—	—	—	—
1991	1756	627	27	654	10	436415	385465	821880	468	883
2001	1768	613	26	639	12	559444	482186	1041630	589	862
<u>तहसील</u>										
1.जगाधरी	1312	448	17	465	11	478783	412034	890817	679	861
2.छछरौली	456	165	9	174	1	80661	70152	150813	330.73	870
जोड़	1768	613	26	639	12	559444	482186	1041630	589	862

प्राप्ति स्थान :- जनगणना पुस्तक

7

क्षेत्रफल तथा जनसंख्या

सारणी न0 3.2 जिले में लिंग अनुसार ग्रामीण तथा शहरी जनसंख्या (तहसीलवार)

वर्ष/तहसील	जनसंख्या					
	देहाती			शहरी		
	पुरुष	स्त्रियां	जोड़	पुरुष	स्त्रियां	जोड़
1	2	3	4	5	6	7
1981	237612	204150	441762	103606	87452	191058
1991	280903	248449	529352	147329	129598	276927
2001	347540	301068	648608	211904	181118	393022
<u>तहसील</u>						
1.जगाधरी	271881	235624	507505	206902	176410	383312
2.छछरौली	75659	65444	141103	5002	4708	9710
जोड़	347540	301068	648608	211904	181118	393022

प्राप्ति स्थान :- जनगणना पुस्तक

क्षेत्रफल तथा जनसंख्या

सारणी न० :-3.3 जिले में नगरों की जनसंख्या में प्रवृत्ति

नगर/ कस्बे का नाम	श्रेणी	1961	1971	1981	1991	2001		
						पुरुष	स्त्रियां	जोड़
1	2	3	4	5	6	7	8	9
यमुनानगर	1	—	—	—	144346	101782	87914	189696
जगाधरी	1	—	—	—	67386	55844	45446	101290
जगाधरी वर्कशाप	3	—	—	—	8022	8511	7243	15754
रादौर	3	—	—	—	10165	6170	5567	11737
सढौरा	3	—	—	—	11818	6936	6240	13176
बुडिया	3	—	—	—	7850	5399	4431	9830
छछरौली	3	—	—	—	7330	5002	4708	9710
मुस्तफाबाद	3	—	—	—	7301	4494	4022	8516
फर्कपुर	3	—	—	—	5579	4702	4038	8740
बिलासपुर	3	—	—	—	7130	5102	4519	9621
कासेपुर	3	—	—	—		7962	6990	14952
जोड़					276927	211904	181118	393022

प्राप्ति स्थान :- जनगणना पुस्तक

9

क्षेत्रफल तथा जनसंख्या

सारणी न0 :-3.4 (जारी)जिले में औद्योगिक श्रेणियों में वर्गीकृत काम करने वालों की जनसंख्या (तहसीलवार)

वर्ष/तहसील	मुख्य कार्य करने वाले						पशुधन, वन, मछली पकड़ने,आखेट रोपण, फलोद्यान ओर सम्बन्ध क्रियाओं में हुए - 3/4		
	कृषक -1			कृषि श्रमिक -2					
	व्यक्ति	पुरुष	स्त्रियां	व्यक्ति	पुरुष	स्त्रियां	व्यक्ति	पुरुष	स्त्रियां
1	2	3	4	5	6	7	8	9	10
1981	-	-	-	-	-	-	-	-	-
1991	58016	57773	243	54163	52908	1255	1860	1787	73
2001	58701	55931	2770	54470	47044	7426	-	-	-
तहसील									
1.जगाधरी	46580	44267	2313	43608	37499	6109	-	-	-
2.छछरौली	12121	11664	457	10862	9545	1317	-	-	-
जोड़	58701	55931	2770	54470	47044	7426	-	-	-

मुख्य कार्य करने वाले

वर्ष/तहसील	निर्माण, ढंग, मुरम्मत तथा अन्य सेवाओं में								
	गृह उद्योग में - 5(क)			गृह उद्योग के अतिरिक्त में -			निर्माण कार्य में - 6		
	व्यक्ति	पुरुष	स्त्रियां	व्यक्ति	पुरुष	स्त्रियां	व्यक्ति	पुरुष	स्त्रियां
1	11	12	13	14	15	16	17	18	19
1981	-	-	-	-	-	-	-	-	-
1991	5650	5083	567	30330	29319	1011	7494	7413	81
2001	10831	7091	3740	-	-	-	-	-	-
तहसील									
1.जगाधरी	9084	6063	3021	-	-	-	-	-	-
2.छछरौली	1747	1028	719	-	-	-	-	-	-
जोड़	10831	7091	3740	-	-	-	-	-	-

प्राप्ति स्थान :- जनगणना पुस्तक

क्षेत्रफल तथा जनसंख्या

सारणी न0:-3.4 (समाप्त) जिले में नौ औद्योगिक श्रेणियों में वर्गीकृत काम करने वालों की जनसंख्या
(तहसीलवार)

वर्ष/तहसील	मुख्य कार्य करने वाले								
	व्यापार तथा वाणिज्य में -7			यातायात, संग्रहण और संचार			अन्य सेवाओं में -9		
	व्यक्ति	पुरुष	स्त्रियां	व्यक्ति	पुरुष	स्त्रियां	व्यक्ति	पुरुष	स्त्रियां
1	20	21	22	23	24	25	26	27	28
1981	-	-	-	-	-	-	-	-	-
1991	21989	21604	385	11590	11469	121	35519	30792	4727
2001	-	-	-	-	-	-	212531	170223	42308
तहसील									
1.जगाधरी	-	-	-	-	-	-	188714	151969	36745
2.छछरौली	-	-	-	-	-	-	23817	18254	5563
जोड़	-	-	-	-	-	-	212531	170223	42308

वर्ष/तहसील	कुल मुख्य कार्य करने वाले			सीमान्त कार्यकर्ता			कार्य न करने वाले			मुख्य कार्य करने वालों की कुल जनसंख्या पर
	व्यक्ति	पुरुष	स्त्रियां	व्यक्ति	पुरुष	स्त्रियां	व्यक्ति	पुरुष	स्त्रियां	
1	29	30	31	32	33	34	35	36	37	38
1981	-	-	-	-	-	-	-	-	-	-
1991	226611	218148	8463	2459	387	2072	592810	217880	374930	27.57
2001	280728	247262	33466	55805	33027	22778	705097	279155	425942	26.95
तहसील										
1.जगाधरी	241778	212272	29506	46208	27526	18682	602831	238985	363846	23.21
2.छछरौली	38950	34990	3960	9597	5501	4096	102266	40170	62096	3.74
जोड़	280728	247262	33466	55805	33027	22778	705097	279155	425942	26.95

प्राप्ति स्थान :- जनगणना पुस्तिका

सारणी न० :- 3.5 जिले में साक्षरता (तहसीलवार)

वर्ष/ तहसील	साक्षर तथा पढ़े लिखे व्यक्ति								
	देहाती			शहरी			कुल		
	पुरुष	स्त्रियां	जोड़	पुरुष	स्त्रियां	जोड़	पुरुष	स्त्रियां	जोड़
1981	—	—	—	—	—	—	—	—	—
1991	150385	84442	234827	100815	74604	175419	251200	159046	410246
2001	216583	141640	358223	158879	121609	280488	375462	263249	638711
<u>तहसील</u>									
1.जगाधरी	174306	115640	289946	155204	118584	273788	329510	234224	563734
2.छछरौली	42277	26000	68277	3675	3025	6700	45952	29025	74977
जोड़	216583	141640	358223	158879	121609	280488	375462	263249	638711

वर्ष/ तहसील	कुल जनसंख्या पर साक्षर तथा शिक्षित	1000 पुरुषों के प्रति साक्षर पुरुषों की	1000 स्त्रियों के प्रति साक्षर स्त्रियों की संख्या
1	11	12	13
1981	—	—	—
1991	60.53	576	412
2001	71.6	671	546
<u>तहसील</u>			
1.जगाधरी	73.6	688	568
2.छछरौली	59.8	570	414
जोड़	71.6	671	546

प्राप्ति स्थान :- जनगणना पुस्तिका

कुल जनसंख्या में 0-6 आयु वर्ग के बच्चे शामिल नहीं हैं।

वर्ष/खण्ड	क्षेत्रफल (वर्ग कि० मी०)	जनसंख्या			साक्षर तथा पढ़े लिखे व्यक्ति			कुल जनसंख्या पर साक्षर तथा शिक्षित व्यक्तियों की गणना	1000 पुरुषों पर साक्षर पुरुषों की संख्या	1000 स्त्रियों पर साक्षर स्त्रियों की संख्या
		पुरुष	स्त्रियां	जोड़	पुरुष	स्त्रियां	जोड़			
1	2	3	4	5	6	7	8	9	10	11
1981	—	—	—	—	—	—	—	—	—	—
1991	1699.71	289086	255867	544953	150385	84442	234827	51.82	636.21	404.08
2001	1634.40	347540	301068	648608	216583	141640	358223	65.30	741.26	553.25
खण्ड										
1.जगाधरी	246.81	76877	64909	141786	49234	31588	80822	67.20	758.04	571.69
2.छछरौली	519.70	93280	80929	174209	53852	33935	87787	60.40	693.98	501.11
3.बिलासपुर	288.85	54458	47816	102274	33182	21894	55076	63.80	727.75	538.17
4.सदौरा	140.01	24989	21796	46785	14951	9433	24384	61.90	714.2	510.83
5.रादौर	241.08	49622	42980	92602	32398	21908	54306	68.80	771.88	593.09
6.मुस्तफाबाद	197.95	48314	42638	90952	32966	22882	55848	71.50	801.43	619.2
जोड़	1634.40	347540	301068	648608	216583	141640	358223	65.30	741.26	553.25

प्राप्ति स्थान :- जनगणना पुस्तिका

कुल जनसंख्या में 0-6 आयु वर्ग के बच्चे शामिल नहीं हैं।

वर्ष/ तहसील	अनुसूचित जातियां								
	देहाती			शहरी			कुल		
	पुरुष	स्त्रियां	जोड़	पुरुष	स्त्रियां	जोड़	पुरुष	स्त्रियां	जोड़
1	2	3	4	5	6	7	8	9	10
1981	—	—	—	—	—	—	—	—	—
1991	91849	79979	171828	17842	15485	33327	109691	95464	205155
2001	109095	95042	204137	27601	23812	51413	136696	118854	255550
तहसील									
1.जगाधरी	92593	80973	173566	26554	22835	49389	119147	103808	222955
2.छछरौली	16502	14069	30571	1047	977	2024	17549	15046	32595
जोड़	109095	95042	204137	27601	23812	51413	136696	118854	255550

वर्ष/ तहसील	साक्षर तथा अनुसूचित जातियों की संख्या			कुल अनुसूचित जातियों पर साक्षर अनुसूचित जातियों की प्रतिशतता
	पुरुष	स्त्रियां	जोड़	
1	11	12	13	14
1981	—	—	—	—
1991	—	—	—	—
2001	50827	25220	76047	37.07
तहसील				
1.जगाधरी	45452	22776	68228	38.15
2.छछरौली	5375	2444	7819	29.74
जोड़	50827	25220	76047	37.07

प्राप्ति स्थान :- जनगणना पुस्तिका

कुल जनसंख्या में 0-6 आयु वर्ग के बच्चे शामिल नहीं हैं।

14

जलवायु

सारणी नं: 4.1 जिले में तहसीलवार तथा केन्द्र वार औसत मासिक वर्षा (मिलीमीटर में) वर्ष 2010

तहसील	वर्षा मापक केन्द्र	जनवरी	फरवरी	मार्च	अप्रैल	मई	जून
2010							
1 जगाधरी	जगाधरी	8	29	-	5	2	20
	मुस्तफाबाद	8	18	-	3	4	39
	रादौर	5	12	0	0	21	13
2 बिलासपुर	बिलासपुर	20	26	-	-	8	55
	सढौरा	9	17	-	-	3	37
2. छछरौली	छछरौली	12	25	-	2	6	31
कुल जोड़		62	127	0	10	44	195
औसत		10	21	0	2	7	33

वर्ष/ तहसील	वर्षा मापक केन्द्र	जुलाई	अगस्त	सितम्बर	अक्टूबर	नवम्बर	दिसम्बर	जोड़
2008								
1 जगाधरी	जगाधरी	391	461	360	14	13	24	1327
	मुस्तफाबाद	323	269	326	-	-	28	1018
	रादौर	327	189	369	2	-	18	956
2 बिलासपुर	बिलासपुर	829	403	710	72	30	56	2209
	सढौरा	544	256	276	9	5	21	1177
2. छछरौली	छछरौली	570	517	452	17	5	28	1665
कुल जोड़		2984	2095	2493	114	53	175	8352
औसत		497	349	416	19	9	29	1392

प्राप्ति स्थान :- सम्बन्धित तहसीलदार, जिला यमुनानगर ।

जन्म-मरण आंकड़े
 सारणी नं: 5.1 सिविल रजिस्ट्रेशन स्कीम के अनुसार जिले में जन्म के आंकड़े
 (उप-मण्डलवार)

वर्ष/ तहसील	जन्मों की संख्या								
	कुल			देहाती			शहरी		
	व्यक्ति	पुरुष	स्त्रियां	व्यक्ति	पुरुष	स्त्रियां	व्यक्ति	पुरुष	स्त्रियां
1	2	3	4	5	6	7	8	9	10
2006	22387	11932	10455	11593	6015	5578	10794	5917	4877
2007	22383	12069	10314	11123	5895	5228	11260	6174	5086
2008	22808	12489	10319	11088	5909	5179	11720	6580	5140
2009	22513	12343	10170	10020	5341	4679	12493	7002	5491
2010	22924	12549	10375	9296	4975	4321	13628	7574	6054
तहसील									
1. जगाधरी	18176	10022	8154	4548	2448	2100	13628	7574	6054
2. बिलासपुर	2209	1171	1038	2209	1171	1038	0	0	0
3. छछरौली	2539	1356	1183	2539	1356	1183	0	0	0
जोड़	22924	12549	10375	9296	4975	4321	13628	7574	6054

वर्ष/तहसील	जन्म के समय लिंग अनुपात (प्रति 100 स्त्रियां के पिछे पुरुष)		
	कुल	देहाती	शहरी
1	11	12	13
2006	114	108	121
2007	117	113	121
2008	121	114	128
2009	121	114	128
2010	121	115	125

प्राप्ति स्थान : अतिरिक्त जिला रजिस्ट्रार जन्म मृत्यु एवं सिविल सर्जन, यमुनानगर।

जन्म - मरण आंकड़ें

सारणी नं: 5.2 सिविल रजिस्ट्रेशन स्कीम के अनुसार जिले में मृत्यु आंकड़ें (तहसीलवार)

वर्ष/ तहसील	मौतों की संख्या								
	कुल			देहाती			शहरी		
	व्यक्ति	पुरुष	स्त्रियां	व्यक्ति	पुरुष	स्त्रियां	व्यक्ति	पुरुष	स्त्रियां
1	2	3	4	5	6	7	8	9	10
2006	6043	3508	2535	3808	2236	1572	2235	1272	963
2007	6463	4053	2410	3837	2390	1447	2626	1663	963
2008	7418	4567	2851	4480	2708	1772	2938	1859	1079
2009	7434	4637	2797	4571	2819	1752	2863	1818	1045
2010	7476	4618	2858	4508	2745	1763	2968	1873	1095
तहसील									
1. जगाधरी	4989	3071	1918	2021	1198	823	2968	1873	1095
2. बिलासुपर	1472	920	552	1472	920	552	0	0	0
3. छछरौली	1015	627	388	1015	627	388	0	0	0
जोड	7476	4618	2858	4508	2745	1763	2968	1873	1095

प्राप्ति स्थान : अतिरिक्त जिला रजिस्ट्रार जन्म मृत्यु एवं सिविल सर्जन, यमुनानगर।

सारणी नं: 6.1 जिले में प्रबन्ध की दृष्टि से महाविधालयों का वर्गीकरण तथा सामान्य

शिक्षा/कला विज्ञान के लिए महाविधालयों में छात्रों की संख्या

वर्ष/उप-मण्डल	सहायता प्राप्त			सरकार द्वारा संचालित			कुल विधार्थी			अनुसूचित जातियों के विधार्थी		
	सामान्य	स्त्रियां	जोड़	सामान्य	स्त्रियां	जोड़	छात्र	छात्राए	जोड़	छात्र	छात्राए	जोड़
1	2	3	4	5	6	7	8	9	10	11	12	13
2005	5	3	8	—	—	—	7489	9310	16799	806	618	1424
2007	5	3	8	—	—	—	8143	9969	18112	874	589	1463
2008	5	3	8	-	-	-	7019	10694	17713	967	1175	2142
2009	5	3	8	1	-	1	5287	1026	15313	810	1160	1970

सारणी नं: 6.2 जिले में प्रबन्ध तथा श्रेणी के अनुसार मान्यता प्राप्त विधालयों का वर्गीकरण
(उप-मण्डलवार)

श्रेणी	राजकीय				अराजकीय				छात्रों हेतु			
	2006-07	2007-08	2008-09	2009-10	2006-07	2007-08	2008-09	2009-10	2006-07	2007-08	2008-09	2009-10
उच्च/वरिष्ठ माध्यमिक विधालय												
	94	104	104	105	145	208	208	220	225	303	303	316
माध्यमिक विधालय												
	102	112	244	194	43	52	32	62	143	162	271	253
प्राथमिक/पूर्व प्राथमिक (बालवाडी सहित) विधालय												
	517	435	619	621	10	34	243	334	515	458	843	941

श्रेणी	छात्राए हेतु				जोड़			
	2006-07	2007-08	2008-09	2009-10	2006-07	2007-08	2008-09	2009-10
उच्च/वरिष्ठ माध्यमिक विधालय								
	14	9	9	9	239	312	312	325
माध्यमिक विधालय								
	2	2	5	3	145	164	276	256
प्राथमिक/पूर्व प्राथमिक (बालवाडी सहित) विधालय								
	12	11	19	14	527	469	862	955

शिक्षा

सारणी नं: 6.3 जिले में मान्यता प्राप्त विद्यालयों में विद्यार्थियों की संख्या

वर्ष	उच्च/वरिष्ठ माध्यमिक विधालय			माध्यमिक विधालय		
	छात्र	छात्राएं	जोड़	छात्र	छात्राएं	जोड़
2006-07	93964	82344	176308	18487	17055	35542
2007-08	76696	59493	136189	24555	20994	45549
2008-09	85972	67053	153025	27670	24008	51678
2009-10	41254	34612	75866	38560	25523	64083

वर्ष/उप-मण्डल	प्राथमिक/पूर्व प्राथमिक (बालवाडी सहित)			कुल जोड़		
	छात्र	छात्राएं	जोड़	छात्र	छात्राएं	जोड़
2006-07	37818	34790	72608	150269	134189	284458
2007-08	30850	25833	56683	132101	106320	51678
2008-09	14850	30253	45103	128492	121314	249806
2009-10	58438	51781	110219	138252	111926	250178

प्राप्ति स्थान:- राज्य सांख्यिकीय सारांश

शिक्षा

सारणी नं: 6.4 जिले में मान्यता प्राप्त विद्यालयों में अनुसूचितजाती के विद्यार्थियों की संख्या

वर्ष	उच्च / वरिष्ठ माध्यमिक विधालय			माध्यमिक विधालय		
	छात्र	छात्राएं	जोड़	छात्र	छात्राएं	जोड़
1	2	3	4	5	6	7
2006-07	27400	25290	52690	4874	4080	8954
2007-08	18524	15733	34257	8610	9048	17658
2008-09	16411	18847	35258	9352	8767	18119
2009-10	10505	9562	20067	9405	8775	18180

वर्ष	प्राथमिक / पूर्व प्राथमिक (बालवाडी) विधालय			कुल जोड़		
	छात्र	छात्राएं	जोड़	छात्र	छात्राएं	जोड़
1	8	9	10	11	12	13
2006-07	14148	14000	28148	46422	43370	89792
2007-08	14639	13355	27994	41773	38136	79909
2008-09	5254	4821	10075	31017	32435	63452
2009-10	19265	17345	36610	39175	35682	74857

प्राप्ति स्थान:- राज्य सांख्यिकीय सारांश

शिक्षा

सारणी नं: 6.5 जिले में मान्यता प्राप्त विद्यालयों में संस्था की किस्म अनुसार अध्यापकों की संख्या

वर्ष/ उपमण्डल	उच्च/वरिष्ठ माध्यमिक/बहुद्देशीय			माध्यमिक/वरिष्ठ बेसिक विद्यालय.		
	पुरुष	महिला	जोड़	पुरुष	महिला	जोड़
1	2	3	4	5	6	7
2006-07	2080	2378	4458	462	386	848
2007-08	2921	3543	6464	594	508	1102
2008-09	2909	3494	6403	609	382	991
2009-10	3040	3676	6716	666	639	1305

वर्ष/ उपमण्डल	प्राथमिक/कनिष्ठबेसिक/ पूर्व प्राथमिक एवं बालवाड़ी स्कूल			कुल जोड़		
	पुरुष	महिला	जोड़	पुरुष	महिला	जोड़
1	8	9	10	11	12	13
2006-07	601	514	1115	3143	3278	6421
2007-08	589	550	1139	4104	4601	8705
2008-09	681	822	1503	4199	4698	8897
2009-10	509	512	1021	4215	4827	9042

प्राप्ति स्थान :- राज्य सांख्यिकीय सारांश

22

स्वास्थ्य एवं परिवार कल्याण

सारणी नं: 7.1 जिले में चिकित्सा (ऐलोपैथी) संस्थाओं की संख्या-ग्रामीण एवं शहरी

वर्ष	ग्रामीण					
	अस्पताल	प्राथमिक स्वास्थ्य केन्द्र	डिस्पैसरी स्वास्थ्य केन्द्र	सामुदायिक	उप केन्द्र	कुल
1	2	3	4	5	6	7
2007-08	-	14	2	2	111	129
2008-09	-	14	2	2	111	129
2009-10	-	14	2	2	111	129
2010-11	-	14	2	2	111	129

वर्ष/उप-मण्डल	शहरी				
	अस्पताल	प्राथमिक स्वास्थ्य केन्द्र	डिस्पैसरी	सामुदायिक स्वास्थ्य केन्द्र	कुल
1	8	9	10	11	12
2007-08	4	4	10	2	20
2008-09	4	4	10	2	20
2009-10	4	4	10	2	20
2010-11	4	4	10	2	20

प्राप्ति स्थान:- राज्य सांख्यिकीय सारांश

23

स्वास्थ्य ँव परिवार कल्याण

सारणी नं: 7.2 जिले में इलाज क्किए गए रोगी और उपलब्ध बिस्तर

वर्ष	इलाज क्किए गए रोगी			बिस्तर		
	अन्तरंग	बाह्य	जोड	पुरुष	स्त्रियां	जोड
1	2	3	4	5	6	7
2007-08	15039	627884	642923	209	183	392
2008-09	19615	586029	605644	224	198	422
2009-10	19615	586029	605644	224	198	422
2010-11	31131	736935	768066	224	198	422

प्राप्ति स्थान:- राज्य सांख्यिकीय सारांश

स्वास्थ्य एवं परिवार कल्याण
सारणी नं: 7.3 जिले में आयुर्वेदिक, युनानी एवं हौम्योपैथिक संस्थाएं और उनका
अमला

वर्ष/उप-मण्डल	संस्थाओं की संख्या				इलाज किए गए	चिकित्सा अमला	
	आयुर्वेदिक	युनानी	हौम्योपैथिक	जोड़		वैद्य, हकीम/हौम्योपैथिक डाक्टर	कम्पाउंडर डिस्पेंसर
1	2	3	4	5	6	7	8
2007-08	15	3	-	18	147559	15	14
2008-09	16	3	-	19	155088	18	11
2009-10	16	3	-	19	155088	18	11
2010-11	16	3	-	19	171894	18	15

प्राप्ति स्थान:- राज्य सांख्यिकीय सारांश

स्वास्थ्य एवं परिवार कल्याण

सारणी नं: 7.4 जिले में परिवार कल्याण चिकित्सालयों की संख्या व नसबन्दी आप्रेशन

वर्ष	परिवार कल्याण चिकित्सालयों के केन्द्रों की संख्या			नसबन्दी आप्रेशनों की संख्या		
	देहाती	शहरी	जोड़	नसबन्दी	नलबन्दी	जोड़
1	2	3	4	5	6	7
2007-08	5	1	6	403	1552	1955
2008-09	5	1	6	339	1901	2240
2009-10	5	1	6	534	2082	2616
2010-11	4	3	7	352	1942	2294

प्राप्ति स्थान:- राज्य सांख्यिकीय सारांश

26

पुलिस अपराध तथा सुधार घर

सारणी नं: 8.1 जिले में पुलिस स्टेशनों तथा दर्ज अपराधों की संख्या (तहसीलवार) .

वर्ष/तहसील	पुलिस स्टेशन	पुलिस चौकियां	अपराधों की संख्या			चोरी .	
			हत्या	डकैती	संघ-चोरी	साधारण	पशु
1	2	3	4	5	6	7	8
2008-09	13	9	32	2	149	373	2
2009-10	13	8	52	5	165	562	9
2010-11	13	10	32	6	160	474	12
तहसील							
1. जगाधरी	9	9	22	6	148	413	10
2. छछरौली	2	-	2	-	5	32	1
3. बिलासपुर	2	1	8	-	7	29	1

	लूट	हरण	दंगा या अवैध हत्या	सदोष मानव हत्या	सिक्का बनाना	विविध	जोड़ प्रक्षय अपराध .
1	2	3	4	5	6	7	8
2008-09	19	38	-	2	-	2831	3488
2009-10	18	50	-	3	-	3017	3881
2010-11	22	42	-	1	1	2280	3053
तहसील							
1. जगाधरी	19	36	-	1	-	1782	2446
2. छछरौली	1	2	-	-	-	222	267
3. बिलासपुर	2	4	-	-	1	276	330

प्राप्ति स्थान:- पुलिस अधीयक्ष, यमुनानगर व राज्य सांख्यिकीय सरांश

27

पुलिस अपराध तथा सुधार घर

सारणी नं: 8.2 जिले में कारावास के स्थान

वर्ष/तहसील	केन्द्रीय सुधार घर	जिला सुधार घर	अधीनस्थ सुधार घर	न्यायिक हवालात	जोड़
1	2	3	4	5	6
2008-09	-	-	1	-	1
2009-10	-	-	1	-	1
2010-11	-	-	1	-	1
तहसील					
1. जगाधरी	-	-	1	-	1
2. छछरौली	-	-	-	-	-
3. बिलासपुर	-	-	-	-	-
जोड़	0	0	1	0	1

प्राप्ति स्थान:- पुलिस अधीक्षक, यमुनानगर

कृषि

सारणी नं: 9.1 जिले में क्षेत्र का वर्गीकरण (तहसीलवार) (00 हैक्टेयरों में)

वर्ष/तहसील	गांव पत्रों के अनुसार कुल क्षेत्र	वन	कृषि के लिए अनुपलब्ध भूमि			परती भूमि के अतिरिक्त अन्य कृषि रहित भूमि			
			गैर कृषि प्रयाजनों में लगाई गई भूमि	बंजर तथा कृषि रहित भूमि	जोड़ (4+5)	स्थायी चरागाहों तथा अन्य चराई भूमि	फुटकर वृषों, फसलों एवं उपवनों के अधीन भूमि जो बोये गए निवल क्षेत्र में शामिल नहीं	कृषि योग्य परन्तु बंजर भूमि	जोड़ (7+8+9)
1	2	3	4	5	6	7	8	9	10
2007-08	1722	148	260	48	308	15	-	2	17
2008-09	1722	148	260	50	308	15	-	2	17
2009-10 (P)	1722	148	260	47	307	15	-	2	17
2010-11	1722	148	260	47	307	15	-	2	17

वर्ष/तहसील	परती भूमि			बोया गया निवल क्षेत्र	कृषि योग्य क्षेत्र	एक से अधिक बार बोया गया क्षेत्र	कुल काष्ठ अधीन क्षेत्र
	वर्तमान परती भूमि के अतिरिक्त अन्य परती भूमि	वर्तमान परती भूमि	जोड़				
1	11	12	13	14	15	16	17
2007-08	-	1.2	1.2	1248	-	819	2067
2008-09	-	1.2	1.2	1250	1250	901	2150
2009-10 (P)	-	0.28	0.28	1249	1251	901	2152
2010-11	-	1.58	1.58	1248	1251	877	2128

सारणी न0:- 9.2(जारी) जिले में मुख्य फसलों के अधीन क्षेत्र, उत्पादन तथा प्रति हैक्टेयर औसत उपज (तहसीलवार)

(क्षेत्रफल 00 हैक्टेयर में, उत्पादन 00 टनों में ताम औसत उपज किलोग्राम / हैक्टेयर में)

वर्ष/तहसील	चावल			ज्वार			बाजरा			मक्की		
	क्षेत्रफल	उत्पादन	औसत उपज	क्षेत्रफल	उत्पादन	औसत उपज	क्षेत्रफल	उत्पादन	औसत उपज	क्षेत्रफल	उत्पादन	औसत उपज
1	2	3	4	5	6	7	8	9	10	11	12	13
2008-09	593	2275	3839	-	-	-	11	20	1843	18	48	2702
2009-10	735	2651	3607	-	-	-	12	19	3186	12	26	2167
2010-11	750	2470	3294	-	-	-	9	16	1777	10	26	2600
तहसील												
1. जगाधरी	440	1449	3294	-	-	-	-	-	-	-	-	-
2. छछरौली	120	395	3294	-	-	-	6	10	1667	3	8	2667
3. बिलासपुर	190	626	3294	-	-	-	3	6	1667	7	18	2571
जोड	750	2470	3294	-	-	-	9	16	1777	10	26	2600

वर्ष/तहसील	गेहूँ			जौ			अन्य खाद्यान्न			कुल खाद्यान्न		
	क्षेत्रफल	उत्पादन	औसत उपज	क्षेत्रफल	उत्पादन	औसत उपज	क्षेत्रफल	उत्पादन	औसत उपज	क्षेत्रफल	उत्पादन	औसत उपज
1	14	15	16	17	18	19	20	21	22	23	24	25
2008-09	749	2825	3771	-	-	-	-	-	-	1371	5168	-
2009-10	854	3528	4131	-	-	-	-	-	-	1613	6224	-
2010-11	834	3800	4557	-	-	-	-	-	-	1603	6312	-

सारणी न0:- 9.2(जारी)जिले में मुख्य फसलों के अधीन क्षेत्र, उत्पादन तथा प्रति हैक्टेयर औसत उपज (क्षेत्रफल 00 हैक्टेयर में, उत्पादन 00 टनों में तथा औसत उपज किलोग्राम / हैक्टेयर में)

वर्ष/तहसील	चना			माश			मूंग			मसर		
	क्षेत्रफल	उत्पादन	औसत उपज	क्षेत्रफल	उत्पादन	औसत उपज	क्षेत्रफल	उत्पादन	औसत उपज	क्षेत्रफल	उत्पादन	औसत उपज
1	26	27	28	29	30	31	32	33	34	35	36	37
2008-09	1	1	1000	7	7	1000	-	-	-	12	12	1000
2009-10	1	1	1000	8	8	3000	-	-	-	11	11	3000
2010-11	-	-	-	3	3	1000	-	-	-	11	11	1000
तहसील												
1. जगाधरी	-	-	-	1	1	1000	-	-	-	4	4	1000
2. छछरौली	-	-	-	-	-	-	-	-	-	2	2	1000
3.बिलासपुर	-	-	-	2	2	1000	-	-	-	5	5	1000
जोड़	0	0	0	3	3	1000	0	0	0	11	11	1000

वर्ष/तहसील	अन्य दालें			कुल दाले			कुल खाद्यान्न तथा दालें			तारामीरा,तोरिया तांम सरसों		
	क्षेत्रफल	उत्पादन	औसत उपज	क्षेत्रफल	उत्पादन	औसत उपज	क्षेत्रफल	उत्पादन	औसत उपज	क्षेत्रफल	उत्पादन	औसत उपज
1	38	39	40	41	42	43	44	45	46	47	48	49
2008-09	-	-	-	10	19	1000	1390	5187	-	15	18	1215
2009-10	-	-	-	20	20	1000	1633	6244	-	16	26	4965
2010-11	-	-	-	14	14	1000	1617	6326	2419	19	36	1894
तहसील												
1. जगाधरी	-	-	-	5	5	1000	898	3518	3917	10	19	1869
2. छछरौली	-	-	-	2	2	1000	309	1226	3968	3	6	1869
3.बिलासपुर	-	-	-	7	7	1000	410	1582	3858	6	11	1869
जोड़	0	0	0	14	14	1000	1617	6326	2419	19	36	1894

कृषि

सारणी न0:- 9.2(जारी) जिले में मुख्य फसलों के अधीन क्षेत्र, उत्पादन तथा प्रति हैक्टेयर औसत उपज
(तहसीलवार) (क्षेत्रफल 00 हैक्टेयर में, उत्पादन 00 टनों में ताम औसत उपज किलोग्राम / हैक्टेयर में)

वर्ष/तहसील	अन्य तेल बीज			कुल तेल बीज		
	क्षेत्रफल	उत्पादन	औसत उपज	क्षेत्रफल	उत्पादन	औसत उपज
1	50	51	52	53	54	55
2008-09	2	2	1982	19	38	1982
2009-10	1	1	1655	17	28	4965
2010-11	1	2	2000	20	38	1900
तहसील						
1. जगाधरी	-	-	-	10	19	1900
2. छछरौली	1	2	2000	4	8	1869
3.बिलासपुर	-	-	-	6	11	1869
जोड़	1	2	2000	20	38	1900

वर्ष/तहसील	कपास (लूठी हुई)									गन्ना (गुड़)		
	अमेरिकन			देसी			कुल			क्षेत्रफल	उत्पादन	औसत उपज
	क्षेत्रफल	उत्पादन	औसत उपज	क्षेत्रफल	उत्पादन	औसत उपज	क्षेत्रफल	उत्पादन	औसत उपज			
	56	57	58	59	60	61	62	63	64	65	66	67
2008-09	-	-	-	-	-	-	-	-	-	300	1535	5117
2009-10	-	-	-	-	-	-	-	-	-	254	1838	7236
2010-11	-	-	-	-	-	-	-	-	-	254	17346	68291
तहसील	-	-	-	-	-	-	-	-	-			
1. जगाधरी	-	-	-	-	-	-	-	-	-	149	10176	68295
2. छछरौली	-	-	-	-	-	-	-	-	-	57	3892	68280
3.बिलासपुर	-	-	-	-	-	-	-	-	-	48	3278	68291
जोड़	-	-	-	-	-	-	-	-	-	254	17346	68291

कृषि

सारणी न0:- 9.2(सामाप्त) जिले में मुख्य फसलों के अधीन क्षेत्र, उत्पादन तथा प्रति हैक्टेयर औसत उपज (तहसीलवार)

(क्षेत्रफल 00 हैक्टेयर में, उत्पादन 00 टनों में ताम औसत उपज किलोग्राम / हैक्टेयर में)

वर्ष/ तहसील	आलू			लाल मिर्च			तम्बाकू		
	क्षेत्रफल	उत्पादन	औसत उपज	क्षेत्रफल	उत्पादन	औसत उपज	क्षेत्रफल	उत्पादन	औसत उपज
1	68	69	70	71	72	73	74	75	76
2008-09	31	575	18.7	1.15	2.62	2.2	-	-	-
2009-10	125	267	67.1	1.09	1.56	4.26	-	-	-
2010-11	33.1	678.5	19713	1.29	2.4	1860	-	-	-
तहसील									
1. जगाधरी	18.95	401.63	21194	0.75	1.47	1960	-	-	-
2. छछरौली	4.5	92.25	20500	0.36	0.56	1556	-	-	-
3.बिलासपुर	9.65	184.62	19131	0.18	0.37	2056	-	-	-
जोड़	33.1	678.5	20511	1.29	2.4	1860	-	-	-

प्राप्ति स्थान:- राज्य सांख्यिकीय सारांश व

उप कृषि निदेशक, यमुनानगर ।

कृषि

सारणी न0:- 9.3 जिले में अनाज के अधिक उपजाऊ बीजों की किस्मों के अधीन क्षेत्र व बीजों का वितरण (तहसीलवार)

(क्षेत्रफल 00 हैक्टेयर में तथा मात्रा क्विंटल में)

वर्ष /तहसील	चावल		मक्की		बाजरा		गेहूं	
	क्षेत्रफल	मात्रा	क्षेत्रफल	मात्रा	क्षेत्रफल	मात्रा	क्षेत्रफल	मात्रा
1	2	3	4	5	6	7	8	9
2008-09	700	3504	13	44	9	-	848	289
2009-10	735	3700	12	110	12	-	854	262
2010-11	750	5625	10	180	9	45	834	14490
तहसील								
1. जगाधरी	440	3300	-	-	-	-	453	8770
2. छछरौली	120	900	3	54	6	30	178	2320
3.बिलासपुर	190	1425	7	126	3	15	203	3400
जोड़	750	5625	10	180	9	45	834	14490

प्राप्ति स्थान:- उप कृषि निदेशक, यमुनानगर ।

कृषि

सारणी न0:- 9.4 जिले में उर्वरकों (पोषक) तथा कीटनाशक दवाओं का उपभोग
(खण्डवार)

वर्ष/खण्ड	उर्वरक (टनों में)				कीटनाशक (किलोग्राम)
	नाईट्रोजन	फास्फैटिक	पोटाश पूरक	जोड़	
1	2	3	4	5	6
2008-09	33369	12399	2470	48238	233500
2009-10	28995	10018	1960	40973	234000
2010-11	34754	9191	2518	46463	328000
खण्ड					
जगाधरी	7832	2050	808	10690	78000
छछरौली	4682	1200	200	6082	50000
बिलासपुर	4200	850	120	5170	40000
सढौरा	2765	750	150	3665	35000
मुस्तफाबाद	7385	2191	610	10186	60000
रादौर	7890	2150	630	10670	65000
जोड़	34754	9191	2518	46463	328000

35
सिंचाई

सारणी न0:- 10.1 जिले में सिंचाई अधीन निविल क्षेत्र (तहसीलवार)(00 हैक्टेयर में)

वर्ष /तहसील	सिंचित निविल क्षेत्र						बोये गये निविलक्षेत्र पर प्रतिशतता
	सरकारी नहरें	तालाब	कुएं	नलकूप	अन्य साधन	जोड़	
1	2	3	4	5	6	7	8
2008-09	33	-	-	620	-	653	-
2009-10	33	-	-	1174	-	1207	-
2010-11	33	-	-	1408.5	-	1441.62	-
तहसील							
1. जगाधरी	-	-	-	685.08	-	685.08	-
2. छछरौली	33	-	-	197.93	-	231.05	-
3.बिलासपुर	-	-	-	294.00	-	294.00	-
जोड़	33	-	-	1177.01	-	1210.13	-

प्राप्ति स्थान :- जिला राजस्व अधिकारी, यमुनानगर ।

36
सिंचाई

सारणी न० :-10.2 (जारी) जिले में फसलवार कुल सिंचित क्षेत्र (तहसीलवार) (00 हैक्टेयर में)					
वर्ष /तहसील	चावल	ज्वार	बाजरा	गेहूं	जौ
1	2	3	4	5	6
2008-09	711	-	0.04	643	0.12
2009-10	731	-	0.09	838	0.13
2010-11	745.77	-	9.34	834.03	0.15
तहसील					
1. जगाधरी	437.26	-	0.02	452.89	0.12
2. छछरौली	119.93	-	6.24	178	0.02
3.बिलासपुर	188.58	-	3.08	203.14	0.01
जोड़	745.77	-	9.34	834	0.15

37

सिंचाई

सारणी न० :-10.2 (समाप्त) जिले में फसलवार कुल सिंचित क्षेत्र (तहसीलवार)
(00 हैक्टेयर में)

वर्ष /तहसील	मक्की	अन्य खाद्यान्न मोटा आनाज	कुल खाद्यान्न	चना	अन्य दाले	कुल दाले	गन्ना
1	7	8	9	10	11	12	13
2008-09	0.75	-	1536	0.39	8	8	283
2009-10	1.08	-	1570	0.33	8	9	252
2010-11	0.47	-	1602.03	1.82	13.02	14.4	253.92
तहसील							
1. जगाधरी	0.43		893.88	0.3	3.66	3.96	149.44
2. छछरौली	0.02	-	306.56	0.14	2.51	2.65	56.51
3.बिलासपुर	0.02	-	401.59	1.38	6.85	7.79	47.97
जोड़	0.47	-	1602.03	1.82	13.02	14.4	253.92

वर्ष /तहसील	अन्य खाद्यान्न फसलें जिनमें मसालें भी हैं	कुल खाद्य फसलें (9+12+13+ 14)	कपास	अन्य अखाद्य फसलें तेल बीजों सहित	कुल सिंचित फसलों के अधीन क्षेत्र (15+16+17)
1	14	15	16	17	18
2008-09	40	1867	0.07	17	1872
2009-10	44	1876	0.04	17	1892
2010-11	3.96	1876.31	-	27.21	1903.44
तहसील					
1. जगाधरी	3.04	1052.32	-	17.95	1070.27
2. छछरौली	0.20	365.92	-	3.69	369.62
3.बिलासपुर	0.72	458.07	-	5.48	463.55
जोड़	3.96	1876.31	-	27.12	1903.44

प्राप्ति स्थान :- जिला राजस्व अधिकारी, यमुनानगर ।

सिंचाई

सारणी न0:- 10.3 जिले में खण्डवार ट्यूबवैल तथा पम्पिंग सैट एवं ट्रैक्टरों की संख्या

वर्ष /खण्डवार	ट्यूबवैल तथा पम्पिंग सैट			ट्रैक्टरों की संख्या
	डीजल सैट	बिजली के सैट	जोड़	
1	2	3	4	5
2008-09	8635	20761	29396	12341
2009-10	5313	26248	31561	11974
2010-11	5287	26983	32270	11395
खण्ड				
जगाधरी	1470	5550	7020	2965
छछरौली	2775	4480	7255	2320
बिलासपुर	-	3339	3339	1248
सढौरा	-	1566	1566	734
मुस्तफाबाद	24	5269	5293	1922
रादौर	1018	6779	7797	2206
जोड़	5287	26983	32270	11395

39
पशुधन

सारणी न० :-11.1 जिले में तहसीलवार पशुधन और कुक्कुटादि पालन (वर्ष 2010-11) सैकड़ों में

विवरण	तहसील			जोड़
	जगाधरी	छछरौली	बिलासपुर	
1	2	3	4	5
पशु	589	192	302	1083
भैंसे	1262	412	622	2296
घोडे तथा टट्टु	10/2	1/0	2	13/2
गधे तथा खच्चर	1/2	0.05	0.59	1/3
भेड़े	158	37	39	234
बकरियां	146	48	49	243
ऊंट	0.03	0.01	0.02	0.06
सुअर	68	8	15	91
कुत्ते	85	10	19	114
कुक्कुटादि पालन	3675	6815	4735	15225

प्राप्ति स्थान:- राज्य सांख्यिकीय सारांश यमुनानगर ।

40
पशुधन

सारणी न0:- 11.2 जिले मे उप-मण्डलवार कार्यरत पशु संस्थाएं

वर्ष/उप-मण्डल	पशु चिकित्सा अस्पताल	क्षेत्रीय कृत्रिम गर्भाधान केन्द्र	पशु चिकित्सा डिस्पेंसरी	स्टाकमैन/मुख्य ग्राम केन्द्र	भेड़ ऊन विस्तार केन्द्र
1	2	3	4	5	6
2008-09	23	-	66	-	-
2009-10	23	-	66	-	-
2010-11	23	-	66	-	-
उप-मण्डल					-
1. जगाधरी	16	-	36	-	-
2 बिलासपुर	7	-	30	-	-
वर्ष/उप-मण्डल	कुक्कुटादि फार्म कुक्कुटादि वितार केन्द्र व सूअर केन्द्र	सूअर फार्म	घोड़े पालन केन्द्र	गौ सदन	
1	7	8	9	10	
2008-09	-	-	-	1	
2009-10	-	-	-	1	
2010-11	-	-	-	1	
उप-मण्डल					
1. जगाधरी	-	-	-	-	
2 बिलासपुर	-	-	-	1	-

प्राप्ति स्थान:- राज्य सांख्यिकीय सारांश यमुनानगर ।

पशुधन

सारणी न0:-11.3 जिले मे पशु चिकित्सा संस्थाओं में किया गया कार्य
(उप-मण्डलवार)(000 में)

वर्ष/ उप-मण्डल	उपचार किए गए केंसों की संख्या	बधिया किए गए पशु	लगाए गए टीकों की संख्या			
			आर0पी0	एच0एस0	बी0क्यू0	आर0के0
1	2	3	4	5	6	7
2008-09	92	-	-	204	-	10
2009-10	300	0.201	-	363	-	113
2010-11	286	0.168		389		126
उप-मण्डल						
1. जगाधरी	182	0.076	-	223	-	126
2 बिलासपुर	104	0.092	-	166	-	-
जोड	286	0.168	-	389	-	126

वर्ष/ उप-मण्डल	लगाए गए टीकों की संख्या					अन्य	जोड
	एफ0 पी0	भेड पाक्स	फुट माऊथ	स्वाइन फीबर	इन्टरोटोक्सिमिया		
1	8	9	10	11	12	13	14
2008-09	13	5	95	1	5	7	435
2009-10	113	11	-	1.3	8	25	937
2010-11	115	9.3	459	4	9.48	24	1136
उप-मण्डल							
1. जगाधरी	114	4.2	346	2.21	5.28	15	836
2 बिलासपुर	1.2	5.1	113	1.5	4.2	9	300
जोड	115	9.3	459	4	9.48	24	1136

एच0एस0 -हौमोरिलक सैपटिकेमियां प्राप्ति स्थान:- उप-निदेशक एवं पशुधन विभाग, यमुनानगर

बी0क्यू0 :-बलैक कवर्टर

आर0के0 :- रानीखेत

आर0पी0 :-रिण्डरपैस्ट

एफ0पी0 :- फाऊल पोक्सक 500 से कम

सारणी न0:- 12.1 जिले में वनों के अर्न्तगत भूमि क्षेत्र की प्रतिशतता तथा प्रति लाख व्यक्ति वनों का क्षेत्रफल

वर्ष	कुल वनों का क्षेत्रफल (वर्ग कि०मी०)	कुल भौगोलिक क्षेत्रफल (वर्ग कि०मी०)	कुल भौगोलिक क्षेत्रफल से वन के क्षेत्रफल की प्रतिशतता	वनों का क्षेत्रफल प्रति लाख व्यक्ति (वर्ग कि०मी०)
1	2	3	4	5
2008-09	218	756	12.33	20.93
2009-10	218	756	12.33	20.93
2010-11	218	756	12.33	20.93

प्राप्ति स्थान:- उप वन संरक्षक, यमुनानगर ।

सारणी न0:- 13.1 जिले में मछली पालन विकास (तहसीलवार)

वर्ष/ तहसील	हैक्टेयरो में सम्भूत क्षेत्र	जारी किए गए लाईसैस (संख्या)	मछली पालन से कुल प्राप्ति (000 रू0)	बिना लाईसैस के मछली पकड़ने वालों की संख्या	वसूल किया गया मुआवजा (रू0)	छीनी हुई मछली की बिक्री(रू0)
2008-09	333	4432	20474	23	1320	555
2009-10	344	8568	363.7	27	1120	140
2010-11	350.2	3896	61725	35	1070	30
तहसील						
1. जगाधरी	208.2	-	37600	15	430	30
2. छछरौली	54.9	3896	8900	20	640	-
3 बिलासपुर	87.1	-	15225	-	-	-
जोड़	350.2	3896	61725	35	1070	30

प्राप्ति स्थान:- मतस्य विकास अधिकारी, यमुनानगर ।

ग्रामीण विकास एवं सहकारिता

सारणी न0:-14.1 (जारी) जिले में ग्राम पंचायतों, पंचायत समितियों तथा जिला परिषदों एवं उनके सदस्यों की संख्या (खण्डवार) वर्ष 2010-11

विकास खण्ड	ग्राम पंचायतों की संख्या	पंचों की संख्या						पिछड़े वर्ग	कुल पंच (5+8+9)
		पुरुष			महिला				
		सामान्य	हरिजन	कुल	सामान्य	हरिजन	कुल		
1	2	3	4	5	6	7	8	9	10
जगाधरी	63	145	104	249	114	74	188	62	499
रादौर	68	186	80	266	124	78	202	67	535
बिलासपुर	88	203	120	323	154	98	252	86	661
छछरौली	111	358	110	468	238	101	339	106	913
सढौरा	41	106	47	153	77	43	120	40	313
मुस्तफाबाद	70	157	117	274	107	99	206	66	546
जोड़	441	1155	578	1733	814	493	1307	427	3467

विकास खण्ड	सरपंचों की संख्या						
	पुरुष			महिला			कुल पंच (13+16)
	सामान्य	हरिजन	कुल	सामान्य	हरिजन	कुल	
1	11	12	13	14	15	16	17
जगाधरी	34	8	42	17	4	21	63
रादौर	35	19	54	9	5	14	68
बिलासपुर	47	12	59	23	6	29	88
छछरौली	59	15	74	30	7	37	111
सढौरा	22	10	32	5	4	9	41
मुस्तफाबाद	38	9	47	18	5	23	70
जोड़	235	73	308	102	31	133	441

ग्रामीण विकास एवं सहकारिता

सारणी न0:-14.1 (जारी) जिले में ग्राम पंचायतों, पंचायत समितियों तथा जिला परिषदों एवं उनके सदस्यों की संख्या (खण्डवार) वर्ष 2010-11

विकास खण्ड	पंचायत समितियों की संख्या	पंचायत समिति के सदस्यों की संख्या						पिछड़े वर्ग	कुल पंच (21+24+25)
		पुरुष			महिला				
		सामान्य	हरिजन	कुल	सामान्य	हरिजन	कुल		
1	18	19	20	21	22	23	24	25	26
जगाधरी	20	8	4	12	4	3	7	1	20
रादौर	20	8	4	12	5	2	7	1	20
बिलासपुर	22	9	4	13	5	3	8	1	22
छछरौली	30	15	5	20	6	3	9	1	30
सढौरा	12	5	2	7	3	1	4	1	12
मुस्तफाबाद	18	7	4	11	3	3	6	1	18
जोड़	122	52	23	75	26	15	41	6	122

विकास खण्ड	चेयरमैनो की संख्या						
	पुरुष			महिला			कुल चेयरमैन
	सामान्य	हरिजन	कुल	सामान्य	हरिजन	कुल	
1	27	28	29	30	31	32	33
जगाधरी	1	-	1	-	-	0	1
रादौर	-	-	-	1	-	1	1
बिलासपुर	-	-	-	-	-	-	1
छछरौली	1	-	1	-	-	-	1
सढौरा	1	-	1	-	-	-	1
मुस्तफाबाद	-	-	-	-	1	1	1
जोड़	3	0	3	2	1	2	6

ग्रामीण विकास एवं सहाकारिता
सारणी न0:-14.1 (समाप्त) जिले में ग्राम पंचायतों, पंचायत समितियों तथा जिला परिषदों एवं उनके सदस्यों की संख्या (खण्डवार) वर्ष 2010-11

विकास खण्ड	जिला परिषदों की	अध्यक्षों की संख्या	जिला परिषद के सदस्यों की संख्या						पिछड़े वर्ग	कुल सदस्य (38+41+42)
			पुरुष			महिला				
			सामान्य	हरिजन	कुल	सामान्य	हरिजन	कुल		
1	34	35	36	37	38	39	40	41	42	43
जगाधरी	3	1	2	1	3	0	0	0	0	3
रादौर	2	0	2	0	2	0	0	0	0	2
बिलासपुर	3	0	0	1	1	0	1	1	1	3
छछरौली	5	0	2	0	2	3	0	3	0	5
सढौरा	1	0	0	0	0	1	0	1	0	1
मुस्तफाबाद	2	0	0	1	1	0	1	1	0	2
जोड़	16	1	6	3	9	4	2	6	1	16

ग्रामीण विकास एवं सहकारिता

सारणी न0:- 14.2 जिले में पंचायतों द्वारा किया गया व्यय (खण्डवार)(000 रू0 में)

वर्ष/ खण्ड का नाम	सार्वजनिक कार्य	जनस्वास्थ्य व सफाई	कृषि	वैटरनरी (पशुपालन)	वृक्षारोपण	शिक्षा	उद्योग	प्रशासन वेतन सहित	विविध	जोड़
1	2	3	4	5	6	7	8	9	10	11
2008-09	72704	12358	6143	-	-	1430	-	1255	13032	106922
2009-10	94560	16254	7754	-	-	1398	-	383	28766	149115
2010-11	54302	15318	3986	-	-	950	-	1006	19410	94972
खण्ड										
जगाधरी	6317	3614	106	-	-	126	-	402	3638	14203
रादौर	17199	6397	3391	-	-	626	-	524	4490	32627
बिलासपुर	5496	939	-	-	-	26	-	-	3632	10093
छछरौली	12593	1878	260	-	-	106	-	-	2598	17435
सदौरा	2088	940	-	-	-	0	-	-	1929	4957
मुस्तफाबाद	10609	1550	229	-	-	66	-	80	3123	15657
जोड़	54302	15318	3986			950	-	1006	19410	94972

प्राप्ति स्थान:-सम्बन्धित खण्ड विकास एवं पंचायत अधिकारी ।

ग्रामीण विकास एवं सहकारिता
सारणी न0:- 14.3 जिले में सामुदायिक विकास खण्डों की भौतिक सफलताएं (खण्डवार)

वर्ष/खण्ड	निर्मित शौचालयों की संख्या	निर्मित पक्की नालियां (मीटरों में)	स्वास्थ्य तथा ग्रामीण सफाई		
			निर्मित पक्की गलियां(वर्ग मी0)	पीने के पानी के लिये निर्मित कुएं	लगाए गए हैड पम्प
1	2	3	4	5	6
2008-09	4199	52276	153422	-	211
2009-10	9762	580980	220192	-	226
2010-11	3612	435626	262949	0	194
खण्ड					
जगाधरी	95	350100	71560	-	15
रादौर	0	2000	112000	-	40
बिलासपुर	1050	38400	36500	-	55
छछरौली	1000	30050	0	-	25
सढौरा	289	10216	16289	-	38
मुस्तफाबाद	1178	4860	26600	-	21
जोड़	3612	435626	262949	0	194

वर्ष/खण्ड	संचार एवं परिवहन		महिला मण्डल		गोबर गैस प्लांट (संख्या)
	निर्मित पुलियों की संख्या	निर्मित नई कच्ची सड़कें(मी0में)	संख्या	सदस्यता	
1	7	8	9	10	11
2008-09	247	1800	560	14000	105
2009-10	446	9093	560	14293	112
2010-11	47	32537	560	14379	105
खण्ड					
जगाधरी	0	4150	114	2893	16
रादौर	0	0	71	1810	9
बिलासपुर	28	0	101	2573	30
छछरौली	0	0	140	3640	27
सढौरा	11	8587	56	1467	9
मुस्तफाबाद	8	19800	78	1996	14
जोड़	47	32537	560	14379	105

ग्रामीण विकास एवं सहकारिता
सारणी न० :- 14.4 जिले में पंचयत समितियों की आय खण्डवार
(000 रू में)

वर्ष/खण्ड का नाम	राज्य सरकार से अनुदान	सम्पत्ति से आय	दिए गए कर्जों से आय	अन्य स्रोत	आय जोड़ (2से 5)	व्यय
1	2	3	4	5	6	7
2008-09	606	17200	-	8455	26259	1646
2009-10	1422	15423	-	4175	21020	24907
2010-11	-	4097	-	30832	34929	38218
खण्ड						
जगाधरी	-	877	-	6265	7142	7667
रादौर	-	612	-	5435	6047	5285
बिलासपुर	-	116	-	6912	7028	6750
छछरौली	-	844	-	9690	10534	10794
सढौरा	-	455	-	486	941	3665
मुस्तफाबाद	-	1193	-	2044	3237	4057
जोड़	-	4097	-	30832	34929	38218

सारणी न0:-14.5

जिले मे सभी प्रकार की सहकारी समितियों के चुने हुए आंकड़े (तहसीलवार)

वर्ष / तहसील	समितियों की संख्या	सदस्यों की संख्या	हिस्सा पूंजी (करोड़ रू0 में)	निजी पूंजी (करोड़ रू0 में)	कार्य पूंजी (करोड़ रू0 में)	जनसंख्या	प्रति लाख व्यक्तियों पर समितियों की संख्या	प्रति हजार जनसंख्या पर सब प्रकार की समितियों के सदस्यों की संख्या	प्रतिव्यक्ति औसत कार्य पूंजी (रू0में)
1	2	3	4	5	6	7	8	9	10
2008-09	655	248293	49.78	47.01	819.74	1041630	67	226.8	-
2009-10	659	248467	50.36	46.36	822.05	1041630	65	239	-
2010-11	715	245132	43.46	46.72	815.61	1041630	69	235	-
तहसील									
जगाधरी	493	170057	32.05	41.2	667.05	890817	55	190.90	74875
छछरौली	96	39246	6.78	1.81	86.96	150813	64	260.23	5766.7
बिलासपुर	126	35829	4.63	3.71	61.6	*	*	*	-
जोड़	715	245132	43.46	46.72	815.61	1041630	69	235	-

प्राप्ति स्थान:- सहायक रजिस्ट्रार, को0सो0, यमुनानगर ।

ग्रामीण विकास एवं सहकारिता

सारणी न0:-14.6 जिले में प्रकार के अनुसार वर्गीकृत सहकारी समितियों एवं बैंकों की संख्या
(तहसीलवार)

वर्ष/ तहसील	अपेक्स समितियां	केन्द्रीय सहकारी बैंक	केन्द्रीय भूमि विकास बैंक	कृषि ऋण	गैर कृषि ऋण	प्राथमिक भूमि विकास बैंक	विपणन	गन्ना पूर्ति
1	2	3	4	5	6	7	8	9
2008-09	-	1	-	38	43	1	2	6
2009-10	-	1	-	38	43	1	2	6
2010-11	-	1	-	38	43	1	2	6
तहसील								
जगाधरी	-	1	-	22	42	1	1	4
छछरौली	-	-	-	6	-	-	-	2
बिलासपुर	-	-	-	10	1	-	1	-
जोड़	-	1	-	38	43	1	2	6

वर्ष/ तहसील	दुग्ध पूर्ति	बुनकर समितियां	उपभोक्ता समितियां/स्टो	आवास समितियां	खेती समितियां	महिला समितियां	अन्य	जोड़
1	10	11	12	13	14	15	16	17
2008-09	-	2	4	30	10	-	518	655
2009-10	-	2	4	30	10	-	521	658
2010-11	-	2	4	30	10	-	578	715
तहसील								
जगाधरी	-	-	4	29	3	-	386	493
छछरौली	-	2	-	1	4	-	111	126
बिलासपुर	-	-	-	-	3	-	81	96
जोड़	-	2	4	30	10	-	578	715

प्राप्ति स्थान:- सहायक रजिस्ट्रार, को0सो0, यमुनानगर ।

सारणी न0 15.1

जिले में रजिस्टर्ड फैक्टरियों एवं नियुक्त कार्यकर्ताओं की संख्या

वर्ष	रजिस्टर्ड फैक्टरियों की संख्या				जोड़	रजिस्टर्ड कार्यकारी फैक्टरियों की संख्या	कार्यकारी फैक्टरियों में नियुक्त कार्यकर्ताओं की अनुमानित संख्या
	धारा 2 एम(1) के अधीन	धारा 2 एम(11) के अधीन	धारा 85 के अधीन				
			विद्युत शक्ति के साथ	विद्युत शक्ति के बिना			
1	2	3	4	5	6	7	8
2008	1152	10	109	-	1271	1271	40364
2009	1156	10	109	-	1275	1275	40714
2010	1158	10	109	-	1277	1277	40882

प्राप्ति स्थान:- राज्य सांख्यिकीय सारांश यमुनानगर ।

बिजली तथा शक्ति

सारणी न० 16.1 जिले मे एल०टी० और 11 किलोवाट लाईने (तहसीलवार)
(सर्कट कि०मी०)

वर्ष/तहसील	एल०टी० लाईने	11 किलोवाट लाईने	ट्रांसफारमरो की संख्या
1	2	3	4
2008-09	2911.895	1518.281	4831
2009-10	5023.984	3286.189	10109
2010-11	5564.39	4905.01	13631
तहसील			
1. जगाधरी	3592.51	1984	7191
2. छछरौली	889.68	834.31	2422
3. बिलासपुर	1082.2	2086.7	4018
जोड़	5564.39	4905.01	13631

प्राप्ति स्थान :- सम्बन्धित विधुत प्रसार

वर्ष/ तहसील	घरेलु	वाणिज्यिक	औद्योगिक	सार्वजनिक प्रकाश	कृषि	भारी मात्रा	अन्य	जोड़
1	2	3	4	5	6	7	8	9
2008-09	93705	16709	2142	26	13293	2	325	126202
2009-10	178340	28490	5150	35	22581	30	771	235397
2010-11	203532	31351	5512	37	27460	48	945	268885
तहसील								
1. जगाधरी	138560	25082	4474	10	16164	22	498	184836
2. छछरौली	31694	2832	604	26	4246	17	196	39589
3 बिलासपुर	33278	3437	434	1	7050	9	251	44460
जोड़	203532	31351	5512	37	27460	48	945	268885

प्राप्ति स्थान :- सम्बन्धित विधुत प्रसारण निगम, यमुनानगर ।

बिजली तथा शक्ति
सारणी न० 16.3 जिले में बिजली की खपत (तहसीलवार)
(लाख किलोवाट)

वर्ष/तहसील	प्रयोजन			
	घरेलु	वाणिज्यिक	औद्योगिक	सार्वजनिक प्रकाश
1	2	3	4	5
2008-09	851.68	265.38	1167.73	14.62
2009-10	1738.51	488.56	2393.03	2585
2010-11	771.11	177.33	1052.53	11.05
तहसील				
1. जगाधरी	483.24	128.35	650.09	11.05
2. छछरौली	187.02	33.9	370.21	0
3. बिलासपुर	100.85	15.08	32.23	0
जोड़	771.11	177.33	1052.53	11.05

वर्ष/तहसील	सार्वजनिक जल प्रभाग	कृषि	कार्यालय/वर्कशाप कार्य इत्यादि	भारी मात्रा	कुल खपत
1	6	7	8	9	10
2008-09	98.71	1726.06	5.31	392.57	4522.06
2009-10	252.19	3537.14	4.78	467.06	8907.05
2010-11	125.41	951.73	16.63	41.22	3147.06
तहसील					
1. जगाधरी	44.63	139.68	3.02	19.63	1479.69
2. छछरौली	38.36	374.39	12.39	15.19	1031.51
3. बिलासपुर	42.42	437.66	1.22	6.4	635.86
जोड़	125.41	951.73	16.63	41.22	3147.06

प्राप्ति स्थान :- विधुत विभाग हरियाणा, यमुनानगर ।

परिवहन तथा सड़कें
सारणी न0 17.1 जिले में पंजीकृत, विभिन्न प्रकार की मोटर गाड़ियों की संख्या

वर्ष	कारें	जीपें	ट्रक	टैक्सियां	ट्रैक्टर	बसें	मोटर साईकलें/स्कू टर/आटो- साईकलें	आटो रिक्शा	विविध	जोड़
1	2	3	4	5	6	7	8	9	10	11
2008-09	3141	-	369	28	1180	85	17212	171	337	22523
2010-11	3242	-	631	31	1059	116	17235	367	353	23034

प्राप्ति स्थान:- राज्य सांख्यिकीय सारांश यमुनानगर ।

परिवहन तथा सड़कें

सारणी न0 17.2 जिले में चल रही विभिन्न प्रकार की गाड़ियों की संख्या

वर्ष	मोटर साईकलें/स्कूटर /आटो- साईकलें	आटो रिक्शा	जीपें	प्राईवेट मोटर कारें	टैक्सियां	अन्य सार्वजनिक सेवा गाड़ियां	माल	ट्रैक्टर	विविध	जोड़
1	2	3	4	5	6	7	8	9	10	11
2008-09	174870	2365	-	33421	332	586	9953	10312	-	231839
2010-11	188440	2732	-	36663	394	702	11014	11371	3	251319

प्राप्ति स्थान:- राज्य सांख्यिकीय सारांश यमुनानगर ।

परिवहन तथा सड़कें

सारणी न० :-17.3 जिले में गाड़ी चलाने के लाईसैसों की संख्या (उप-मण्डलवार)

वर्ष/उप-मण्डल	व्यवसायिक			अव्यवसायिक		
	जारी किए गए	नवीकृत	जोड़	जारी किए गए	नवीकृत	जोड़
1	2	3	4	5	6	7
1997-98	-	-	-	3436	4226	7662
1998-99	-	-	-	3436	-	3436
1999-00	-	-	-	8158	5257	13415
2000-01	-	-	-	14973	6838	21811

प्राप्ति स्थान:- राज्य सांख्यिकीय सारांश यमुनानगर ।

सारणी न0 17.4 जिले में हरियाणा राज्य परिवहन (वाणिज्य शाखा) की प्रगति

क्रम संख्या	विवरण			
		2008-09	2009-10	2010-11
1	कुल गाड़ियां	147	164	146
2	कुल यात्रा (लाख किलोमीटर में)	187.95	183.42	166.41
3	कारगर यात्रा	185.04	180.8	163.93
4	कुल प्राप्तियां (लाख रूपये में)	3359.53	3622.38	3654.74
5	कुल व्यय (लाख रूपये में)	4068.25	4606.01	4810.75
6	प्रति किलोमीटर कुल प्राप्तियां (पैसों में)	1816	2004	2229
7	प्रति किलोमीटर कुल व्यय (पैसे में)	2199	2548	2935
8	कुल लाभ (लाख रूपये)	-708.72	-983.63	-1156.01
9	प्रति किलोमीटर कुल लाभ (पैसों में)	-383	-544	-705
10	चुकाया गया ब्याज (लाख रूपये में)	110	117.5	135
11	कुल आमदनी (लाख रूपये में)	-598.72	-866.13	-1021.01
12	किलोमीटर प्रतिलीटर (कुल दर)	4.73	4.56	4.47
13	टुट फुट	227	317	366
14	प्रति 1000 किलोमीटर के हिसाब से टुट फुट	0.12	0.17	0.22
15	दुर्घटनाएं	17	22	14
16	कुल अमला	847	812	733
17	कारगार दैनिक यात्रा किलोमीटर	5069	49535	4491
18	दैनिक यात्रा के कुल किलोमीटर	5149	50252	4559
19	दैनिक यात्रा करने वाले यात्री	5938	61342	61153

प्राप्ति स्थान:- महाप्रबन्धक, हरियाणा राज्य परिवहन, यमुनानगर ।

60

परिवहन तथा सड़कें

सारणी न0 17.5 जिले में लोक निर्माण विभाग (भवन और सड़कें) द्वारा अनुरक्षित सड़कों की लम्बाई

वर्ष/ उप-मण्डल	राष्ट्रीय मार्ग				राज्य सड़कें				सड़कों की कुल लम्बाई (5+9)
	पक्की		कच्ची	जोड़	पक्की		कच्ची	जोड़	
	सतही	असतही			सतही	असतही			
1	2	3	4	5	6	7	8	9	10
2008-09	78	-	-	78	1061	3	2	1066	1144
2009-10	78	-	-	78	1099	-	9	1108	1186
2010-11	78	-	-	78	1099	-	-	1099	1177

प्राप्ति स्थान:- राज्य सांख्यिकीय सारांश यमुनानगर ।

61

विपणन तथा संग्रहण

सारणी न० 18.1 (जारी) जिले मे कृषि उत्पादन की आमद (मण्डीवार) (00 टनों में)

वर्ष / मण्डी का नाम	गेहूँ	जौ	मक्की	बाजरा	धान	चना	दालें	सरसों, तोरिया, तारामीरा
1	2	3	4	5	6	7	8	9
2008-09	1163.67	0.11	286.63	0.63	2144.99	4.89	14.35	1.00
2009-10	3390.85	0.46	2970.58	20.32	5492.66	64.16	465.02	131.58
2010-11	2029.79	0.04	426.16	0.58	2648.18	3.11	16.44	1.63
मण्डी								
जगाधरी	289.32	-	0.89	-	383.54	-	1.11	0.1
सढौरा	213.76	-	0.06	0.24	411.36	-	0.31	0.08
रादौर	317.06	-	0.24	-	324.79	-	0.20	0.04
छछरौली	611.36	-	0.01	0.03	697.40	0.10	1.01	0.07
यमुनानगर	111.04	0.04	420.30	0.31	46.10	3.01	13.13	1.19
बिलासपुर	199.47	-	-	-	301.18	-	0.46	0.04
मुस्तफाबाद	287.78	-	1.65	-	483.81	-	0.22	0.11
जोड़	2029.79	0.04	426.16	0.58	2648.18	3.11	16.44	1.63

सारणी न० 18.1 (समाप्त) जिले मे कृषि उत्पादन की आमद (मण्डीवार) (00 टनों में)

वर्ष / मण्डी का नाम	सूरजमुखी	कपास	प्याज	सब्जी तथा फल	मिर्च	गुड शक्कर खांडसारी	मुंगफली	आलू	अन्य	जोड़
1	10	11	12	13	14	15	16	17	18	19
2008-09	21.79	-	83.21	646.83	0.27	170.69	3.19	201.77	240.32	4893.32
2009-10	161.59	0.01	615	4670.54	40.99	1681.18	58.74	1285.35	2021.07	10534.47
2010-11	3.95	0.02	66.71	549.05	0.11	126.36	4.11	158.16	100.43	6131.82
मण्डी										
जगाधरी	-	-	12.92	89.20	-	0.12	1.27	-	43.73	822.15
सढौरा	3.28	0.01	3.8	59.24	-	0.25	0.01	12.43	1.39	706.22
रादौर	0.22	-	0.68	20.13	-	0.04	-	2.41	1.31	667.20
छछरौली	0.05	0.01	2.46	23.34	0.07	1.50	-	8.60	41.50	1387.51
यमुनानगर	-	-	45.34	347.23	0.03	122.22	2.81	131.70	7.32	1251.75
बिलासपुर	0.05	-	0.56	1.29	0.01	1.17	0.02	0.72	0.14	505.10
मुस्तफाबाद	0.35	-	0.95	8.62	-	1.06	-	2.30	5.04	791.89
जोड़	3.95	0.02	66.71	549.05	0.11	126.36	4.11	158.16	100.43	6131.82

राज्य सांख्यिकीय सारांश यमुनानगर ।

सारणी न० 18.2 जिले में सरकारी गोदामों की क्षमता(टनों में)

एजेंसी का नाम			
	2008-09	2009-10	2010-11
1	6	7	8
भारतीय खाद्य निगम (क) रूप निर्मित (ख) कृषि पुनर्वित्त निगम	42500	88973	41831
2हरियाणा खाद्य एवं आपूर्ति विभाग	7000	8300	8169
3 कन्फैड	-	-	-
4 हेफैड	31000	34000	30512
5 राज्य वेयर हाउसिंग निगम	67930	61520	66860
6 केन्द्रीय वेयर हाउसिंग निगम	29000	28900	28543
ए०आर०डी०सी० (हरियाणा वेयर हाउसिंग निगम के साथ)	-	-	-
8 खाद्य एवं आपूर्ति (बिन्स)	1400	1400	1378
9 अन्य (विपणन मण्डल)	60000	60000	59055
जोड़	238830	283093	236348

प्राप्ति स्थान :- जिला खाद्य एवं आपूर्ति नियन्त्रक, यमुनानगर ।

सरणी न0 19.1 जिले में दुकानें वाणिज्यिक, प्रतिष्ठान, होटलों और जलपान गृहों और इनमें काम करने वाले व्यक्तियों की संख्या

वर्ष	दुकानें		वाणिज्यिक प्रतिष्ठान		होटलों तथा जलपान गृह		जोड़	
	संख्या	कर्मचारी	संख्या	कर्मचारी	संख्या	कर्मचारी	संख्या	कर्मचारी
1	3	4	5	6	7	8	9	10
2008-09	29076	4727	1870	9105	449	791	31395	14623
2009-10	22674	8598	342	1504	321	649	23337	10751
2010-11	25671	10435	346	1483	341	684	26358	12603

सरणी न० 19.2 जिले में रोजगार कार्यालयों, पंजीकरण तथा रोजगार में लगाने का कार्य

क्रुम संख्या	विवरण			
		2008-09	2009-10	2010-11
1	शाखाओं सहित रोजगार कार्यालयों की संख्या	2	2	1
2	पंजीकरण	9842	11535	5580
3	नियुक्तियां	48	14	534
4	रिक्त स्थानों की अधिसूचना	583	219	550
5	भरे गये रिक्त स्थान	48	14	534
6	रिक्त स्थान बकाया	86	90	16
7	किए गए निवेदन	845	650	673
8	चालू रजिस्टर में बेकार लोगों की संख्या	53920	57446	43822
9	रोजगार दफतरों का प्रयोग करने वाले नियोजक	41	28	30

प्राप्ति स्थान :- जिला रोजगार कार्यालय, यमुनानगर ।

सरणी न0 19.3 जिले में संगठित क्षेत्र में रोजगार (31 मार्च को)

वर्ष	सार्वजनिक क्षेत्र						निजी क्षेत्र			
	केन्द्रीय सरकार	राज्य सरकार	अर्धसरकारी		स्थानीय निकाय	जोड़	नियमित	अनियमित	जोड़	कुल रोजगार
			केन्द्रीय	राजकीय						
1	2	3	4	5	6	7	8	9	10	11
2008-09	6878	11288	1488	2630	859	23143	11150	3290	14440	37583
2009-10	6978	11268	1510	2602	858	23216	11312	3407	14719	37935
2010-11 (P)	6975	11152	1487	2584	852	23050	11203	3354	14557	37607

सरणी न0 19.4 जिले में लिंगवार राज्य सरकार के अधीन कर्मचारियों की संख्या
(31 मार्च 2010)

श्रेणी	कुल कर्मचारी			अनुसूचित जातियां			पिछड़ा वर्ग		
	पुरुष	स्त्री	जोड़	पुरुष	स्त्री	जोड़	पुरुष	स्त्री	जोड़
1	2	3	4	5	6	7	8	9	10
I	74	9	83	12	3	15	6	0	6
II	406	159	565	63	13	76	83	26	109
III	4777	1189	5966	844	156	1000	1032	260	1292
IV	1646	173	1819	715	69	784	296	30	326
तदर्थ	1	0	1	0	0	0	0	0	0
फुटकर	500	1809	2309	155	627	782	52	564	616
कार्य प्रभारित	6	3	9	3	2	5	0	0	0
संवीदा आधार	1056	599	1655	186	56	242	146	109	255
जोड़	8466	3941	12407	1978	926	2904	1615	989	2604

श्रेणी	भुतपूर्व सैनिक			विकलांग		
	पुरुष	स्त्री	जोड़	पुरुष	स्त्री	जोड़
1	11	12	13	17	18	19
I	2	0	2	2	0	2
II	11	2	13	8	3	11
III	67	5	72	50	17	67
IV	23	3	26	19	1	20
तदर्थ	1	0	1	0	0	0
फुटकर आधार	0	0	0	0	14	14
कार्य प्रभारित	0	0	0	0	0	0
संवीदा आधार	4	8	12	4	2	6
जोड़	108	18	126	83	37	120

प्राप्ति स्थान :- जिला सांख्यान अधिकारी, यमुनानगर ।

68

बैंकिंग

सारणी न० 20.1 जिले में कार्य कर रहे अनुसूचित वाणिज्यिक बैंकों की संख्या (तहसीलवार)

वर्ष/ तहसील	स्टेट बैंक आफ़ पटियाला	पंजाब नैशनल बैंक	सैन्ट्रल बैंक आफ़ इण्डिया	स्टेट बैंक आफ़ इण्डिया	सहकारी बैंक	अन्य बैंक	जोड़
1	2	3	4	5	6	7	8
2008-09	13	15	4	5	17	43	97
2009-10	15	25	4	10	32	71	157
2010-11	15	25	3	10	36	69	158
तहसील							
1. जगाधरी	12	20	3	8	23	59	125
2. छछरौली	2	3	0	1	8	6	20
3 बिलासपुर	1	2	0	1	5	4	13
जोड़	15	25	3	10	36	69	158

प्राप्ति स्थान :- लीड बैंक आफिसर ।

बिक्री कर तथा आबकारी
सारणी न0 21.1 जिले में निर्धारितियों की संख्या और वसूल किया गया कर

वर्ष	31 मार्च को निर्धारितियों की संख्या		प्राप्त कर 000 रू0 में	
	हरियाणा सामान्य बिक्री कर अधिनियम-1973	केन्द्रीय बिक्री कर अधिनियम - 1956	हरियाणा सामान्य बिक्री कर अधिनियम-1973	केन्द्रीय बिक्री कर अधिनियम - 1956
1	2	3	4	5
2008-09	9110	0	1350000	270000
2009-10	8575	8575	12438.21	2062.52
2010-11	9966	9962	1413249	203538

प्राप्ति स्थान :- उप आबकारी एवं काराधान आयुक्त (सेल), यमुनानगर।

70
कीमते

सारणी न0 22.1 जिले में फसल कटाई कीमते (रूपये प्रति किंवटल)

फसल का नाम	वर्ष		
	2008-09	2009-10	2010-11
1	2	3	4
धान	907.56	963.67	1056.57
गेहूँ	1081.89	1100.00	1173.76
जौ	881.65	896	1019.56
चना	2310.83	2321.63	2940
ज्वार	909.71	939.19	1165.63
बाजरा	802.92	860.80	891.79
मक्की	901.39	934	986.67
सरसों	2365.8	2341	2463.71
गुड़	1656.51	2445.53	2586.90

कीमते

सारणी न0 22.1 जिले में कृषि उपज के थोक भाव (रूपये प्रति किंवटल)

उपज का नाम	वर्ष		
	2008	2009	2010
1	2	3	4
चावल	1649.3	1780.75	1961.34
चावल	877.49	999.87	1119.09
गेहूँ	1050.2	1122.64	1210.09
जौ	1094.33	908.45	936.39
चना	2626.92	2634.52	2635.84
ज्वार	942.36	1000.75	1302.1
बाजरा	698.41	869.67	902.53
मक्की	844.33	965.64	1000.44
सरसों	2475.76	2401.15	2399.66
गुड़	1433.92	2314.04	2574.06

प्राप्ति स्थान :- राज्य सांख्यिकीय सारांश ।

सारणी न० :- 23.1 जिले में विकेन्द्रीकृत योजना के अन्तर्गत जारी की गयी राशि

खण्ड व नगरपालिका का नाम	खण्ड व नगरपालिका की कुल जनसंख्या	जारी की गई राशि (लाख रू०)	खर्च की गई राशि (लाख रू०) 31.3.2011 तक
		2009-10	2009-10
1	2	5	9
[k.M			
जगाधरी	191919	28902100	26898160
रादौर	104339	16045000	15361641
छछरौली	182585	28866000	26045140
बिलासपुर	112372	17177988	15582248
सढौरा	59961	7272942	6470942
मुस्तफाबाद	99468	16163000	15210100
जोड़ (क)	750644	114427030	105568231

(ख) नगरपरिषद			
यमुनानगर	189696	26624800	23307850
जगाधरी	101290	15498192	12380894.00
जोड़ (ख)	290986	42122992	35688744
जोड़ (क+ख)	1041630	156550022	141256975

नोट:-वर्ष 2009-10 की 139.084 लाख रुपये की अखर्च राशि
वर्ष 2010-11 की ग्रांट में शामिल करके पुनः कार्यान्वित विभागों को
आबंटित की गई
यह राशि 31.3.2011 को कार्यान्वित विभागों का जारी की गई

स्थानीय निकाय

सारणी न0 24.1 जिले में नगर निगम की जनसंख्या, आय तथा व्यय (000 रू0 में)			
नगर निगम का नाम	नगर निगम की सीमा में जनसंख्या	2010-11	
		आय	व्यय
1	2	7	8
यमुनानगर-जगाधरी	290986	274563.3	203095

प्राप्ति स्थान :- नगर निगम, यमुनानगर

चुनाव तथा आंकड़े

सारणी न0 25.1 जिले मे मतदाताओं, सीटों (विधान सभा) की संख्या तथा निर्वाचित सदस्यों के नाम चुनाव क्षेत्रवार (वर्ष 2011)

चुनाव क्षेत्र	निर्वाचित सदस्य के नाम सर्व श्री/	मतदाताओं की संख्या	विधान सभा सीटों की संख्या
1	2	3	4
यमुनानगर	दिलबाग सिंह	153091	1
रादौर	डॉ बिशन लाल सैनी	146145	1
सढौरा	राजपाल	163648	1
छछरौली	अकरम खान	157673	1
जोड़		620557	4

प्राप्ति स्थान :- निर्वाचन उप तहसीलदार यमुनानगर ।

सारणी न0 25.1 जिले मे मतदाताओं, सीटों (लोक सभा) की संख्या तथा निर्वाचित सदस्याके नाम चुनाव क्षेत्रवार (वर्ष 2011)

लोक सभा चुनाव	मतदाताओं की संख्या	निर्वाचित सदस्यों के नाम श्री/श्री
1	2	3
कुरुक्षेत्र	146145	नवीन जिंदल
अम्बाला	474412	कुमारी शेलजा

प्राप्ति स्थान :- राज्य सांख्यिकीय सारांश ।

75
रजिस्ट्रीकरण

सारणी न० :- 26.1 जिले में रजिस्ट्रीकृत दस्तावेजों की संख्या, विवरण और अन्तरित सम्पति का मूल्य (तहसीलवार)

वर्ष/तहसील	रजिस्ट्री कार्यालयों की संख्या	सम्पति रजिस्ट्री संख्या				
		अचल सम्पति			चल सम्पति	जोड़
		अनिवार्य	ऐच्छिक	जोड़		
1	2	3	4	5	6	7
2008-09	6	8680	932	9398	-	-
2009-10	6	8680	1157	937	-	-
2010-11	6	21979	2350	24329	-	-
जगाधरी	3	14435	1428	15863	-	-
बिलासपुर	2	4668	444	5112	-	-
छछरौली	1	2876	478	3354	-	-
जोड़	6	21979	2350	24329	-	-

वर्ष/तहसील	अन्तरित सम्पति का समस्त मूल्य (000 रु)			कुल प्राप्तियां (000 रु)
	अचल सम्पति	चल सम्पति	जोड़	
1	8	9	10	11
2008-09	2815017	-	2815017	-
2009-10	9707571	-	9707571	
2010-11				
जगाधरी	68103712.72	-	68103712.72	68103712.72
बिलासपुर	2076801.44	-	2076801.44	2076801.44
छछरौली	1367428.99	-	1367428.99	1367428.99
जोड़	71547943.15	-	71547943.15	71547943.15

रजिस्ट्रार कार्यालय, यमुनानगर।

76

विवध

सारणी न0 :- 27.1 जिले में रैडक्रास शाखाएं और उनकी सदस्यता तथा जूनियर रैडक्रास ग्रुप और उनकी सदस्यता

वर्ष	शाखाओं की संख्या	सदस्यों की संख्या	लड़के		लड़कियां	
			ग्रुप	सदस्यता	ग्रुप	सदस्यता
1	2	3	4	5	6	7
2008-09	1	160	20	1200	27	2700
2009-10	1	185	30	3000	23	1380
2010-11	1	210	40	3650	30	1680

विवध

सारणी न0 :- 27.2 जिले में संग्रह की गई रक्त इकाईयां

वर्ष	आयोजित कैम्प	एकत्रित रक्त इकाईयां	प्रतिवर्तित रक्त	जोड़
1	2	3	4	5
2008-09	46	6901	6132	13033
2009-10	53	8982	6261	15243
2010-11	106	15343	0	15345

सारणी न0 :- 27.3 जिले में डाकघर व तारघर (खण्डवार) (31 मार्च को)

वर्ष/खण्ड का नाम	डाकघर	तारघर	टेलीफोन केन्द्र	सार्वजनिक टेलीफोन घर
1	2	3	4	5
2008-09	65	-	70	-
2009-10	67	1	65	1230
2010-11	67	1	N.A	N.A
खण्ड				
जगाधरी	11	1	N.A	N.A
रादौर	18	-	N.A	N.A
बिलासपुर	11	-	N.A	N.A
छछरौली	8	-	N.A	N.A
सढौरा	9	-	N.A	N.A
मुस्तफाबाद	10	-	N.A	N.A
जोड़	67	1	N.A	N.A

प्राप्ति स्थान:-मुख्य डाकघर व तारघर व टेलीफोन विभाग, यमुनानगर

78

विवध

विश्राम गृह

तहसील	विश्राम गृह का नाम	आरक्षण अधिकारी	दूरी कि०मी०	
			रेलवे स्टेशन	बस स्टैण्ड
1	2	4	5	6
जगाधरी	1 नहरी विश्राम गृह, यमुनानगर	कार्यकारी अभियन्ता, यमुनानगर	0 K.m	3 K.m
	2 पी०डब्लू०डी० विश्राम गृह, यमुनानगर	- सम-	1 K.m	2 K.m
	3 जिला सैनिक बोर्ड विश्राम गृह, यमुनानगर	सचिव जिला सैनिक बोर्ड य०नगर	3 K.m	0 K.m
	4 नहरी विश्राम गृह, रादौर	कार्यकारी अभियन्ता, यमुनानगर	18 K.m	18 K.m
	5 मार्किट कमेटी, विश्राम गृह, रादौर	- सम-	18 K.m	18 K.m
	6 पी०डब्लू०डी० विश्राम गृह, बिलासपुर	- सम-	24 K.m	22 K.m
	7 पी०डब्लू०डी० विश्राम गृह, सढौरा	- सम-	32 K.m	30 K.m
छछरौली	1 शहरी विश्राम गृह, दादुपुर छछरौली	कार्यकारी अभियन्ता,	16 K.m	15 K.m
	2 पी०डब्लू०डी० विश्राम गृह, छछरौली	- सम-	18 K.m	16 K.m
	3 वन विभाग विश्राम गृह, डाहरपुर छछरौली	वन विभाग, यमुनानगर	28 K.m	26 K.m
	4 नहरी विश्राम गृह, कलेसर छछरौली	नहरी विभाग, यमुनानगर	35 K.m	33 K.m

प्राप्त स्थान :- उपायुक्त कार्यालय, यमुनानगर ।

सारणी न० :- 27.5 जिले के विकलांग, वृद्ध तथा विधवाओं को दी गई पेंशन
(तहसीलवार)(लाख रू०)

वर्ष/तहसील	विकलांग		वृद्ध		विधवा स्त्रियां	
	संख्या	वितरित राशि	संख्या	वितरित राशि	संख्या	वितरित राशि
1	2	3	4	5	6	7
2008-09	5396	200.11	46228	1666.81	13558	562.37
2009-10	5845	355.12	54893	3368.91	14379	1230.83
2010-11	7888	476.29	77544	4497.53	22383	1941.21
तहसील						
जगाधरी	5561	273.71	50541	2514.41	15462	1353.16
छछरौली	1083	74.50	12820	959.23	3545	314.90
बिलासपुर	1244	128.08	14183	1023.89	3376	273.15
जोड़	7888	476.29	77544	4497.53	22383	1941.21

प्राप्ति स्थान :- जिला समाज कल्याण अधिकारी, यमुनानगर ।

सारणी न0 :- 27.6 जिले में ग्रामीण विकास एजेंसी के द्वारा किये गये भौतिक तथा वित्तीय विकास कार्य (खण्डवार)

वर्ष/खण्ड	गरीबी रेखा से नीचे जीवन यापन कर कर रहे परिवारों की संख्या	कुल लाभार्थियों में से					
		वर्ष के दौरान लाभार्थियों की संख्या	अनुसूचित जातियों की संख्या	पिछड़ा वर्ग की संख्या	महिलाओं की संख्या	वर्ष के दौरान सभी	
						कर्जा (लाख रू0में)	अनुदान(लाख रू0 में)
1	2	3	4	5	6	7	8
2008-09	41233	2205	1263	282	2069	257.6	596.73
2009-10	41288	3415	2170	524	1941	574.4	808.62
2010-11	41228	3621	2171	654	1823	995.25	881.58
खण्ड							
जगाधरी	13053	799	490	127	433	235.00	183.80
रादौर	4981	495	408	4	310	146.50	110.95
छछरौली	12039	1014	464	299	409	236.75	275.20
बिलासपुर	6138	552	295	124	234	144.50	141.39
सढौरा	1515	186	108	51	103	55.00	42.14
मुस्तफाबाद	3502	575	406	49	334	177.50	128.10
जोड़	41228	3621	2171	654	1823	995.25	881.58

प्राप्ति स्थान :- जिला ग्रामीण एवं विकास अधिकरण, यमुनानगर ।