

"केवल सरकारी प्रयोगार्थी"

अंक---11

" तांछिकीय पत्रिका "
जनपद-चमोली

1936

कार्यालय सखियाधिकारी
चमोली
अर्थात् सर्व सखियाप्रभाग
राज्य नियोजन
संस्थान,
उत्तरप्रदेश।

पत्रिका 37

NIEPA DC



D03675

5 4215
310
1.77-5

Sub. National Systems Unit,
National Institute of Educational
Planning and Administration
New Delhi-110016
DOC 3675
Date... 16/4/87

"संख्या"

अर्थ एवं संख्या प्रधान, राज्य विज्ञान संस्थान, उत्तर प्रदेशके मार्ग निर्देशान में प्रकाशित " जनपद यमोली की सांख्यिकीय पत्रिका 1986 " श्रृंखला का गृह ग्यारहवां अंक है। पत्रिका में जनपद स्तरीय/ विकास खण्ड स्तरीय सूचनाओं का समावेश किया गया है। कुछ प्रमुख विषयों के ग्राफ एवं चार्टस भी दिये गये हैं।

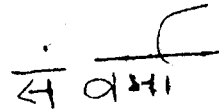
इस पत्रिका में प्रकाशित कुछ आंकड़े विभागीय कार्यालयों से प्राप्त किये गये हैं, तथा अन्य जैसे विभिन्न सुविधाओं से, गाँवों की दूरी, तथा भावों संबंधी आंकड़े जिले में कार्यरत प्रभागीय अधिकारियों / कर्मचारियों द्वारा एकत्रित किये गये हैं। आंकड़ों को प्रयोग करने से पूर्व उनका भली प्रकार परिनरीक्षण कर उन्हें यथा संभव त्रुटि रहित बनाने का प्रयास किया गया है। फिर भी सुधार हेतु पाठकों के सुझाव आमंत्रित हैं।

अंक को तैयार करने में श्री कैलाश ओझा, सहायक अर्थ एवं संख्याधिकारी का विशेष योगदान रहा। तालिकाओं तथा स्टैन्सिल के परिनरीक्षण कार्य तथा पत्रिका को समय से तैयार कराने में कार्यालय के सहायक अर्थ एवं संख्याधिकारी श्री वी.पी. कौशिक, श्री डी.के. वाङ्गण्य, श्री डी.एस. नेगी, वरिष्ठ लिपिक, श्री आर.एन. शुकला तथा अर्थ एवं संख्या निरीक्षक, श्री एस.एस. राणगा का पूरा सहयोग रहा। टंकण कार्य में श्री रमेश लाल वर्मा, वरिष्ठ लिपिक, तथा नक्शे एवं चार्टस तैयार करने में श्री रामरूपाल वर्मा, ग्राफर का योगदान उल्लेखनीय रहा। चक्रमुद्रण कार्य में श्री धूम सिंह, श्रीमती बिजया भट्ट तथा तर्पसिंह का परिश्रम सराहनीय था।

चक्रमुद्रण हेतु प्रोजेक्ट डाइरेक्टर डी.आर.डी.ए. तथा अधिशासी अभियन्ता, ग्रामीण अभियन्त्रण सेवा द्वारा दिये गये सहयोग के लिये उनके प्रति मैं विशेष तौर पर आभार व्यक्त करती हूँ।

आशा है कि यह पत्रिका विभागों, शोधकर्ताओं, नियोजकों एवं प्रशासकों के लिये उपयोगी सिद्ध होगी।

दिनांक गोपेश्वर, मार्च 10, 1987


S. V. V.

॥ संगीता वर्मा ॥
जिला अर्थ अधिकारी,
यमोली-गोपेश्वर।

तालिकायें एवं उनका सन्दर्भ काल

तालिका संख्या	विषय	सन्दर्भ काल	पृष्ठ संख्या
1	2	3	4
1.	जनपद एक दृष्टि में	संशोधित तालिका संलग्नक - 2 के अनुसार	1-6
2.	जनपद के कुछ महत्वपूर्ण संकेतक	संलग्नक-3 के अनुसार	7-10
<u>I- सामान्य सूचनायें</u>			
3.	जनपद में विकास छण्डवार कुछ सामान्य सूचनायें	1985-86	11-12
<u>II - क्षेत्रफल एवं जनसंख्या</u>			
4.	जनपद की प्रति 10 वर्ष की जनसंख्या बृद्धि	सांख्यिकीय पत्रिका 1935 के अनुसार - विकास छण्डवार 1931	13
5.	जनपद में विकास छण्डवार क्षेत्रफल, जनसंख्या, अनुसूचित जाति एवं जनजाति की संख्या तथा आवासीय मकान एवं परिवार	..	14
6.	जनपद में विकास छण्डवार जनसंख्या का आर्थिक वर्गीकरण	..	15-16
7.	जनपद में जनगणनानुसार प्रति दशक आवाद ग्रामों की संख्या, जनसंख्या तथा प्रति दशक प्रतिशत अन्तर	1901-1931	17
8.	जनपद में मातृ भाषा के अनुसार जनसंख्या	सांख्यिकीय पत्रिका 1935 के अनुसार	18
9.	जनपद में प्रमुख धर्मानुसार जनसंख्या	..	18
10.	जनपद में आयु वर्गानुसार जनसंख्या	..	18
11.	जनपद में जनसंख्या के अनुसार वर्गीकृत ग्राम	सांख्यिकीय पत्रिका 1935 के अनुसार तथा विकास छण्डवार 1931	19
12.	जनपद में विकास छण्डवार साक्षर व्यक्ति तथा साक्षरता का प्रतिशत	..	20

III - कृषि

13.	जनपद में विकास षण्डवार भूमि उपयोग	1982-83, 1983-84 1984-85 तथा विकास षण्डवार 1984-85	21-23
14.	जनपद में विकास षण्डवार त्रिभेन्न साधनों द्वारा श्रोतानुसार वास्तविक लिखित क्षेत्र	" "	24
15.	जनपद में विकास षण्डवार मुख्य फसलों के अन्तर्गत क्षेत्रफल	" "	25-30
16.	जनपद में मुख्य फसलों का उत्पादन	" "	31-32
17.	जनपद में मुख्य फसलों की औसत उपज	1982-83, 1983-84 तथा 1984-85	33
18.	जनपद में विकास षण्डवार सिंचाई साधनों एवं श्रोतों की 31 मार्च की संख्या	1983-84, 1984-85 1985-86 तथा विकास षण्डवार 1985-86	34
19.	जनपद में विकास षण्डवार क्रियात्मक जोतों का आकार वर्गानुसार संख्या एवं क्षेत्रफल	कृषि गणना 1980-81	35-36
20.	जनपद में विकास षण्डवार कृषि यंत्र एवं उपकरणों पशु गणनानुसार	1972, 1983, 1982 तथा विकास षण्डवार 1982	37
21.	जनपद में विकास षण्डवार उर्वरक वितरण	1982-83, 1983-84, 1984-85 तथा विकास षण्डवार 1984-85	38
22.	जनपद में विकास षण्डवार कृषि से सम्बन्धित कुछ मुख्य सुविधाएँ	1983-84, 1984-85, 1985-86 तथा विकास षण्डवार 1985-86	39-40
23.	जनपद में खाद्यान्न भण्डारों की संख्या एवं क्षमता	1983-84, 1984-85 तथा 1985-86	41

1	2	3	4
---	---	---	---

IV - पशुपालन तथा मत्स्य

- | | | | |
|-----|---|--|-------|
| 24. | जनपद में विकास खण्डवार पशुधन एवं कुक्कुट पक्षियों की संख्या पशुगणना के अनुसार | 1972, 1973, 1982 तथा विकास खण्डवार 1982 | 42-45 |
| 25. | जनपद में विकास खण्डवार पशु चिकित्सा एवं अन्य सेवाये | 1983-84, 1984-85, 1985-86 तथा विकास खण्डवार 1985 | 46-47 |
| 26. | मत्स्य पालन | ,, | 48 |

V - सहकारिता

- | | | | |
|-----|--|---|-------|
| 27. | जनपद में विकास खण्डवार प्रारम्भिक कृषि भ्रमण सहकारी समितियाँ | 1983-84, 1984-85, 1985-86 तथा विकास खण्डवार 1985-86 | 49-50 |
| 28. | जनपद में अन्य सहकारी समितियाँ | 1983-84, 1984-85 तथा 1985-86 | 51 |
| 29. | जनपद में सहकारी बैंक एवं भूमि विकास बैंक १30 जून की स्थिति | 1983-84, 1984-85 तथा 1985-86 | 52 |

VI - उद्योग

- | | | | |
|-----|---|---|----|
| 30. | जनपद में विकास खण्डवार औद्योगिकरण की प्रगति | 1981-82, 1982-83, 1983-84 तथा विकास खण्डवार 1983-84 | 53 |
| 31. | जनपद में औद्योगिक आस्थान | 1983-84, 1984-85 तथा 1985-86 | 54 |

VII - सामान्य शिक्षा

- | | | | |
|-----|---|---|-------|
| 32. | जनपद में विकास खण्डवार मान्यता प्राप्त शिक्षा संस्थाये | 1983-84, 1984-85, 1985-86 तथा विकास खण्डवार 1985-86 | 55 |
| 33. | जनपद में विकास खण्डवार मान्यता प्राप्त शिक्षा संस्थाओं में स्तरवार विद्यार्थी | ,, | 56-57 |

1	2	3	4
34.	जनपद में विकास छण्डवार मान्यता प्राप्त शिक्षा संस्थाओं में शिक्षक	1933-34, 1934-35 1935-36 तथा विकास छण्डवार 1935-36	58
35.	जनपद में प्राथमिक शिक्षा संस्थान, औद्योगिक, शिक्षण संस्थान, शिक्षक प्रशिक्षण संस्थान तथा उनमें भर्ती	1933-34, 1934-35 तथा 1935-36	59

VIII - सार्वजनिक स्वास्थ्य एवं
परिवार नियोजन

36.	जनपद में एलोपैथिक चिकित्सालय एवं औषधालय	1933-34, 1934-35 तथा 1935-36	60
37.	जनपद में विकास छण्डवार एलोपैथिक चिकित्सा सेवा	1933-34, 1934-35 1935-36 तथा विकास छण्डवार 1935-36	61
38.	जनपद में विकास छण्डवार आयुर्वेदिक यूनानी तथा होम्योपैथिक चिकित्सा सेवा	..	62
39.	जनपद में विकास छण्डवार परिवार एवं मातृ शिशु कल्याण केन्द्र	..	63

IX - विद्युत्

40.	जनपद में विभिन्न कार्यों में विद्युत् उपभोग	1933-34, 1934-35 1935-35	64
41.	जनपद में विकास छण्डवार विद्युत्तोकृतग्राम, नगर एवं हरिजन वस्तियां	1933-34, 1934-35, 1935-36 तथा विकास छण्डवार 1935-36	65

X - परिवहन एवं संचार

42.	जनपद में पक्की सड़कों की लम्बाई ४ कि.मी. ४	1932-33, 1933-34 तथा 1934-35	66
43.	जनपद में विकास छण्डवार पक्की सड़कों की लम्बाई	1932-33, 1933-34, 1934-35 तथा विकास	67

1	2	3	4
44.	जनपद में विकास छण्डवार यातायात एवं संचार क्षेत्राये	1933-34, 1934-35, 1935-36 तथा विकास छण्डवार 1935-36	68

XI - संथागत वित्त

45.	जनपद में विकास छण्डवार अनुसूचित व्यवसायिक बैंक तथा ग्रामोण बैंक शाखाओं को संख्या	1933-34, 1934-35, 1935-36 तथा विकास छण्डवार 1935-36	69
46.	जनपद में व्यवसायिक बैंको में जमा धनराशि एवं श्रृण वितरण	1933, 1934, 1935	70

XII - जल सम्पूर्ति

47.	जनपद में विकास छण्डवार ग्रामों में पेयजल सुविधा को स्थिति	1933-34, 1934-35, 1935-36 तथा विकास छण्डवार 1935-36	71
-----	---	---	----

XIII - पंचायत

48.	जनपद में विकास छण्डवार न्याय पंचायत ग्राम सभा; पंचायतदर एवं पंचायत कर	1933-34, 1934-35, 1935-36 तथा विकास छण्डवार 1935-36	72
-----	---	---	----

XIV - भाव

49.	जनपद में माहवार ग्रामोण फुटकर भाव	1936	73-75
50.	जनपद में माहवार जिला केन्द्र के नगरीय फुटकर भाव		76-77

XV - विविध

51.	जनपद में राज्य कर्मचारियों के आकड़े	31 मार्च 1934, 31 मार्च 1935 तथा 31 मार्च 36	78
52.	जनपद में क्षेत्रांयोजन कार्यालय द्वारा किया गया कार्य	1933-34, 1934-35 तथा 1935-36	79

1	2	3	4
53.	आर्थिक गणना 1930	पत्रिका 1935 के अनुसार	80
54.	पिछड़ी जातियां	1933-34, 1934-35, 1935-36 तथा विकास खण्डवार 1935-36	81

XVI - नगरोय क्षेत्रों में उलब्ध सुविधायें

55.	जनपद में नगरोय क्षेत्रों में उलब्ध सुविधाओं की संख्या	1935-36	82-83
-----	---	---------	-------

XVII - विभिन्न सामाजिक सुविधाओं से दूरों के अनुसार ग्रामों का वितरण

56.	जनपद में विकास खण्डवार प्रमुख सुविधा केन्द्रों से दूरों के अनुसार ग्रामों की सं.	31 मार्च 1936	89-110
-----	--	---------------	--------

57.	अवरोही क्रमानुसार श्रेणीब- विकास खण्डों को कुछ प्रमुख मदों की सूचनावयें	स्तम्भ 2-3- 1931 स्तम्भ 4-5- 1931 स्तम्भ 13-19 तथा 1934-35 शेष स्तम्भ 32-33- 31 मार्च 1936	119-126
-----	---	---	---------

जनपद - चमौली

0 5 10 15 20KM

दि ह सी ग ड वाल



क्र.सं	मद	चिह्न
1.	अन्तरराष्ट्रीय सीमा	— — — — —
2.	जनपदीय सीमा	— — — — —
3.	तहसील सीमा	— — — — —
4.	विकास खण्ड सीमा
5.	तहसील मुख्यालय	⊙
6.	विकास खण्ड मुख्यालय	○
7.	नदियाँ	— — — — —
8.	जनपद मुख्यालय	●
9.		

ग्राफ आर्टिस्ट

1- जनपद एक दृष्टि में

क्र. सं.	मद	इकाई	अवधि	विवरण
1	2	3	4	5
1.	भौगोलिक क्षेत्रफल	वर्ग कि.मी.	1931	9125
2.	जनसंख्या	हजार	1931	-
2.1-	पुरुष	..	17	173
2.2-	स्त्री	..	11	136
2.3-	योग	..		364
2.4-	ग्रामोण	..		335
2.5-	नगरीय	..		29
3.	तहसीलों की संख्या	संख्या	1935-36	4
4.	सामुदायिक विकास केंद्र	11
5.	नगर एवं नगर समूह	..	1931	7
6.	आबाद ग्रामों की संख्या	
6.1-	कुल ग्राम	..		1516
6.2-	बन ग्राम	..		13
7.	ग्राम सभा	..	1935-36	632
8.	न्याय पंचायतें	54
9.	नगर महापालिका	-
10.	नगर पालिका	2
11.	आवनो क्षेत्र	-
12.	नगर क्षेत्र समिति	1
13.	नोटिफाइड परिषदा	..	1931	4
1.	सेन्सस टाउन	
14.	पुलिस स्टेशन	..	1935-36	-

1	2	3	4	5
	14.1- ग्रामोण	संख्या	1935-36	1
	14.2- नगरीय	११	११	5
15.	रेलवे स्टेशन हाट सहित	११	११	-
16.	रेलवे लाइन को लम्बाई	कि.मी.	११	-
	16.1- बड़ी लाइन	११	११	-
	16.2- छोटी लाइन	११	११	-
17.	डाकघर	संख्या	११	
	17.1- नगरीय	११	११	16
	17.2- ग्रामोण	११	११	298
18.	तारघर	११	११	60
19.	टेलीफोन	११	११	376
20.	राष्ट्रीय कृषि बैंक शाखाये	११	११	26
21.	ग्रामोण बैंक	११	११	-
22.	सहकारी बैंक शाखाये	११	११	17
23.	भूमि विकास बैंक शाखाये	११	११	1
24.	अन्य व्यवसायिक बैंक	११	११	-
25.1-	सस्ते गल्ले को दुकान			
	25.1.1- ग्रामोण	११	११	540
	25.1.2- नगरीय	११	११	35
	25.2- गोबर गैस संयंत्र	११	११	27
	25.3- शीत भण्डार	११	११	-
26.	कृषि-			
	26.1- शुद्ध बोया गया क्षेत्रफल ह. है.		1934-35	42.6
	26.2- एक से अधिक बार बोया गया क्षेत्रफल	११	११	22.0
	26.3- शुद्ध सिंचित क्षेत्रफल	११	११	2.8
	26.4- सकल सिंचित क्षेत्रफल	११	११	5.3

1	2	3	4	5
26.5-	कृषि उत्पादन	ह. मै.टन	1984-85	
26.5.1-	खाद्यान्न	62.3
26.5.2-	गन्ना	-
26.5.3-	तिलहन	0.2
26.5.4-	आलू	26.6
27.	जलवायु -			
27.1-	वर्षा	मी.मी.	1985	
27.1.1-	सामान्य	64.5
27.1.2-	वास्तविक	114.2 158.3
27.2.3-	तापमान	सी.ग्रे.	1935-36	
27.2.1-	उच्चतम	37.0 35.5
27.2.2-	न्यूनतम	1.4 11.9
28.	सिंचाई	कि.मी.	..	13
28.1-	नहरों को लम्बाई	कि.मी.	..	218
28.2-	राजकीय नलकूप	संख्या	..	
29.	पशुपालन			
29.1-	कुल पशुधन	..	1932	503259
29.2-	पशु विक्रित्सालय	..	1935-36	22
29.3-	पशुधन विकास केन्द्र	60
29.4.1-	कृत्रिम गर्भाधान केन्द्र	1
29.4.2-	कृत्रिम गर्भाधान उपकेन्द्र	4
30.	सहकारिता-			
30.1-	प्रारंभिक कृषि षण समितियां सं.	75
30.2-	सदस्यता	62963
31.	उद्योग			
31.1-	औद्योगिक अधिनियम 1948 के अन्तर्गत पञ्जीकृत			

1	2	3	4	5
31.1.1-	कार्यरत कारखाने	संख्या	1983-84	-
31.1.2-	कारखाने जिनसे रिटर्न प्राप्त हुवे	११	११	-
31.1.3-	कार्यरत श्रमिक एवं कर्म.	११	११	-
31.2-	लघु औद्योगिक इकाईया	११	११	-
31.2.1-	संख्या	११	1935-36	1135
31.2.2-	कार्यरत व्यक्ति	११	११	3436
32. शिक्षा -				
32.1-	जूनियर बेसिक स्कूल	११	११	736
32.2-	सो.वे. स्कूल	११	११	150
32.3-	उच्चतर माध्यमिक विद्यालय	११	११	90
32.4-	डिग्री कालेज	११	११	3
32.5-	त्रिभुव विद्यालय	११	११	-
32.6-	साक्षरता प्रतिशत	प्रतिशत	1981	
32.7-	औद्योगिक प्रशिक्षण संस्थान	संख्या	1935-36	2
32.8-	पालोटैकनोक	११	११	1
33. जन स्वास्थ्य				
33.1-	चिकित्सालय एवं औषधालय	११	११	
33.1.1-	एलोपैथिक	११	११	54
33.1.2-	आयुर्वेदिक	११	११	56
33.1.3-	होम्योपैथिक	११	११	5
33.1.4-	यूनानो	११	११	-
33.2-	प्राथमिक स्वास्थ्य केन्द्र	११	११	15
33.3.1-	परिवार एवं मातृशिशु कल्याण केन्द्र	११	११	9
33.2.2-	परिवार एवं मातृशिशु उप केन्द्र	११	११	27

1	2	3	4	5
	33.4- विशेष चिकित्सालय	संख्या	1935-36	
	33.4.1- जय	1
	33.4.2- कुष्ट	-
	33.4.3- स्क्रामक रोग	1
34.	पाँवकी सड़के	कि.मी.	1934-35	
	34.1- सा.नि.वि.	394
	34.2- अन्य	2 31
35.	त्रिधुत	..	1935-36	
	35.1- त्रिधुतोक्त ग्राम	747
	35.2- त्रिधुतोक्त नगर	7
	35.3- त्रिधुतोक्त हरिजन बस्तियाँ	453
36.	नल लगाकर जलसम्पूर्ति के अन्तर्गत लाये गये	
	36.1- ग्राम	1236
	36.2- नगर	7
37.	मनोरंजन			
	37.1- सिनेमागृह	संख्या	..	3
	37.2- ,, में तोटों की संख्या	755
38.	वस्तु उत्पाद षण्डी से प्रति व्यक्ति शुद्ध उत्पाद 1970-71 के भाव पर रु.			
			1931-32	491
			1932-33	513 x
			1933-34	499 x
39.	वस्तु उत्पाद षण्डी से प्रति व्यक्ति रु. शुद्ध उत्पाद प्रचलित भावों पर			
			1931-32	1459
			1932-33	1444 x
			1933-34	1511 x
40.	राष्ट्रीय बचत में जमाधन	लाख रु.	1935-36	
	40.1- शुद्ध जमाधन	..		224.59
	40.2- सकल जमाधन	..		633.53
41.	जिला सेक्टर योजना पर प्रतिव्यक्ति व्यय/परिव्यय			
			1934-35	236
			1935-36	220
			1936-37	340

* अनन्तिम अनुमान

-----		-----	
40- राष्ट्रीय बचत में जमा धान		लाखा रुपये में	1985/86
40: 1-	शुद्ध जमा धान	"	224: 59
40: 2-	सकल जमा धान	"	633: 53
41-	जिला सेक्टर योजना पर प्रतिव्यक्ति व्यय / परिव्यय	1984-85	236
		1985-86	220
		1986-87	340

मद संख्या 22, 23, 26, 27: 2४ तापमान ४ तथा 30 को सूचना 30 जून के अन
की मद संख्या 20, 21, 24 व 27: 1४ वर्षा ४ को सूचना 31 दिसम्बर के अ
की तथा मद सं 2, 3, 7 से 19, 25, 2, 29: 2 से 29: 4, 30, 31:
32 से 37, 40 तथा 41 को सूचना सम्बन्धित वर्ष के 31 मार्च के स्थि
के अनुसार है ।

प्रति व्यक्ति जिला परेलू शूद्ध उत्पादय

॥ रूपये ॥

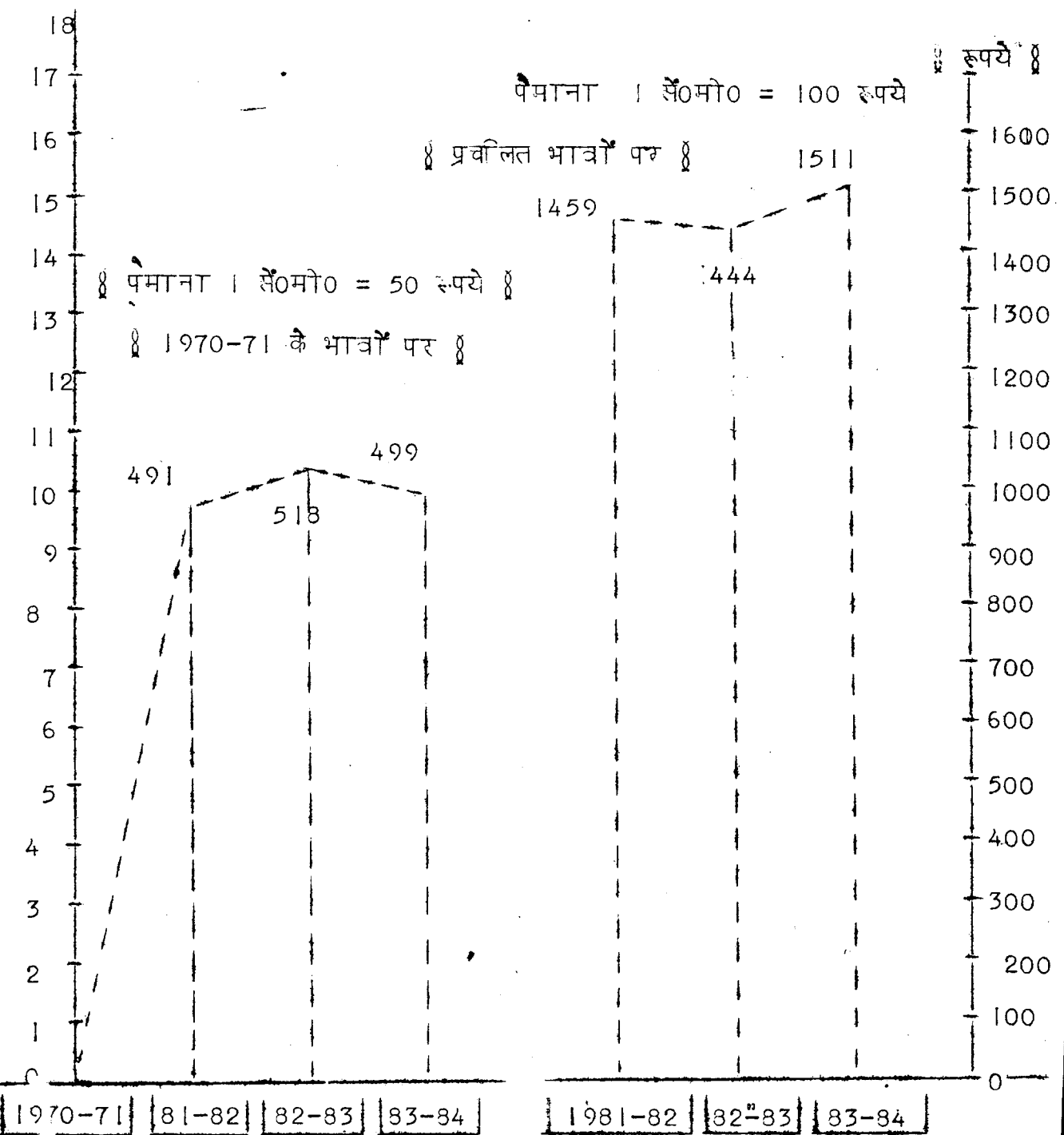
॥ रूपये ॥

पैमाना 1 सें०मि० = 100 रूपये

॥ प्रचलित भावों पर ॥

॥ पैमाना 1 सें०मि० = 50 रूपये ॥

॥ 1970-71 के भावों पर ॥



ग्राफ आर्टिस्ट -

विजय,

2. जनपद के कुछ महत्वपूर्ण संकेतक :-

क्रम संख्या	मद	इकाई	वर्ष	संकेतक
1	2	3	4	5
1.	जनसंख्या का घनत्व	प्रति वर्ग किमी०	1981	40
2.	जनसंख्या की दशक में प्रति- शत वृद्धि-	प्रतिशत	1971 1981	24.5
3.	कुल जनसंख्या में नगरीय जन- संख्या का प्रतिशत-	प्रतिशत-	1981	7.9
4.	प्रति हजार पुरुषों पर स्त्रियों की संख्या-	संख्या	1981	1041
5.	अनुसूचित जाति एवं ज०जाति का कुल जनसंख्या से प्रतिशत	प्रतिशत	1981	19.56
6.	<u>परिवार का औसत आकार</u>			
6.1	ग्रामीण-			4.7
6.2	नगरीय-			4.0
6.3	योग-			4.7

क्रमशः-----

1	2	3	4	5
7.	कुल मुख्य कर्मकरों का जनसंख्या में प्रतिशत-		1981	
7.1	ग्रामीण-			45.0
7.2	नगरीय-			41.19
7.3	योग-			44.75
8.	कृषि कर्मकरों का कुल जनसंख्या में प्रतिशत । कृषक तथा कृषि मजदूर सम्मिलित करते हुये ।	प्रतिशत	1981	36.0
9.	कृषि श्रमिकों का कुल जनसंख्या में प्रतिशत-	प्रतिशत	1981	0.17

कुपण्ट:-----

	1933-34	1934-35	1935-36
1	2	3	4
10. शुद्ध बोये गये क्षेत्रफल का कुल प्रतिशत क्षेत्रफल से प्रतिशत	5.60	4.71	x
11. एक बार से अधिक बोये गये क्षेत्रफल का शुद्ध बोये गये क्षेत्रफल से प्रतिशत	54.82	51.56	x
12. शुद्ध सिंचित क्षेत्र का शुद्ध बोये गये क्षेत्र से प्रतिशत	6.30	6.46	x
13. सकल सिंचित क्षेत्र का सकल बोये गये क्षेत्र से प्रतिशत	7.20	8.26	x
14. प्रति हेक्टर उर्वरको का उपयोग	605	8	x
15. प्रति व्यक्ति धान का उत्पादन	212	171	x
16. प्रति लाख जनसंख्या पर पंजीकृत कारखानों में कार्यरत श्रमिकों एवं कर्मचारियों की संख्या	x	x	x
17. पंजीकृत कारखानों में प्रति व्यक्ति औद्योगिक उत्पादन का मूल्य	x	x	x
18. पंजीकृत कारखानों में प्रति व्यक्ति औद्योगिक श्रमिक एवं कर्मचारियों पर उत्पादनका मूल्य	x	x	x
19. विद्युत्प्रेषित ग्रामों का कुल आबाद	37	42	50
20. प्रति व्यक्ति विद्युत् उपयोग कि०वा०घ०	10.33	11.37	16.36
21. प्रति हजार वर्ग कि०मी० पर साठानि०वि०की पक्की सड़कों की लम्बाई	98	98	x
22. प्रति लाख जनसंख्या पर साठानि० वि० की पक्की सड़कों की लम्बाई	245	245	x
23. प्रति लाख जनसंख्या पर डाक-घरों की संख्या	83	83	86
24. प्रति लाख जनसंख्या पर तार घरों की संख्या	16	16	16
25.			

1	2	3	4	5	6
25.	प्रति लाख जनसंख्या पर समस्त एलोपैथिक बिकित्सालयों / औष्धालयों एवं प्राथमिक स्वास्थ्य केन्द्रों की संख्या	संख्या	19	19	19
26.	प्रति लाख जनसंख्या पर समस्त एलोपैथिक बिकित्सालयों / औष्धालयों एवं प्राथमिक स्वास्थ्य केन्द्रों में शैक्षिकाओं की संख्या	संख्या	117	117	117
27.	प्रति परिवार एवं मातृ शिक्षा कल्याण केन्द्र / उपकेन्द्र पर औसत जनसंख्या	संख्या	2986	2739	2530
28.	प्रति व्यवसायिक तथा ग्रामीण बैंक शाखा पर औसत जनसंख्या	..	14574	14013	14013
29.	नल लगाकर / पेयजल संपूर्णता के लाभों का कुल आजाद प्राप्ति से प्रतिशत	प्रतिशत	76	78	82

2566

I- सामान्य सूचनाएँ

• विकास खण्डों के सामान्य सूचनाएँ वर्ष 85-86

तहसील का नाम	विकास खण्ड का नाम	जिला मुख्यालय से विकास खण्ड की दूरी	ग्राम सेवक क्षेत्र	ग्रामों की संख्या	कुल ग्राम आबादी
1	2	3	4	5	6
1. जोशीमठ	1. जोशीमठ	64	10	93	85
2. कर्णप्रयाग	2. कर्णप्रयाग	41	10	155	147
	3. गैरसैण	89	10	232	215
	4. नारायणबाग	71	10	236	219
	5. थराली	95	10	95	89
	6. देवाल	103	8	70	63
3. चमौली	7. दशौली	11	10	122	107
	8. घाट	40	8	97	84
	9. ना. पोखरी	65	10	193	184
4. उखीमठ	10. उखीमठ	104	10	145	135
	11. अगस्तमुनी	89	10	180	175
	वन ग्राम	-	-	14	13
	योग ग्रामीण	-	-	1632	1516
	योग नगरीय	-	-	-	-
	योग जनपद	-	106	1632	1516

३- क्रमशः

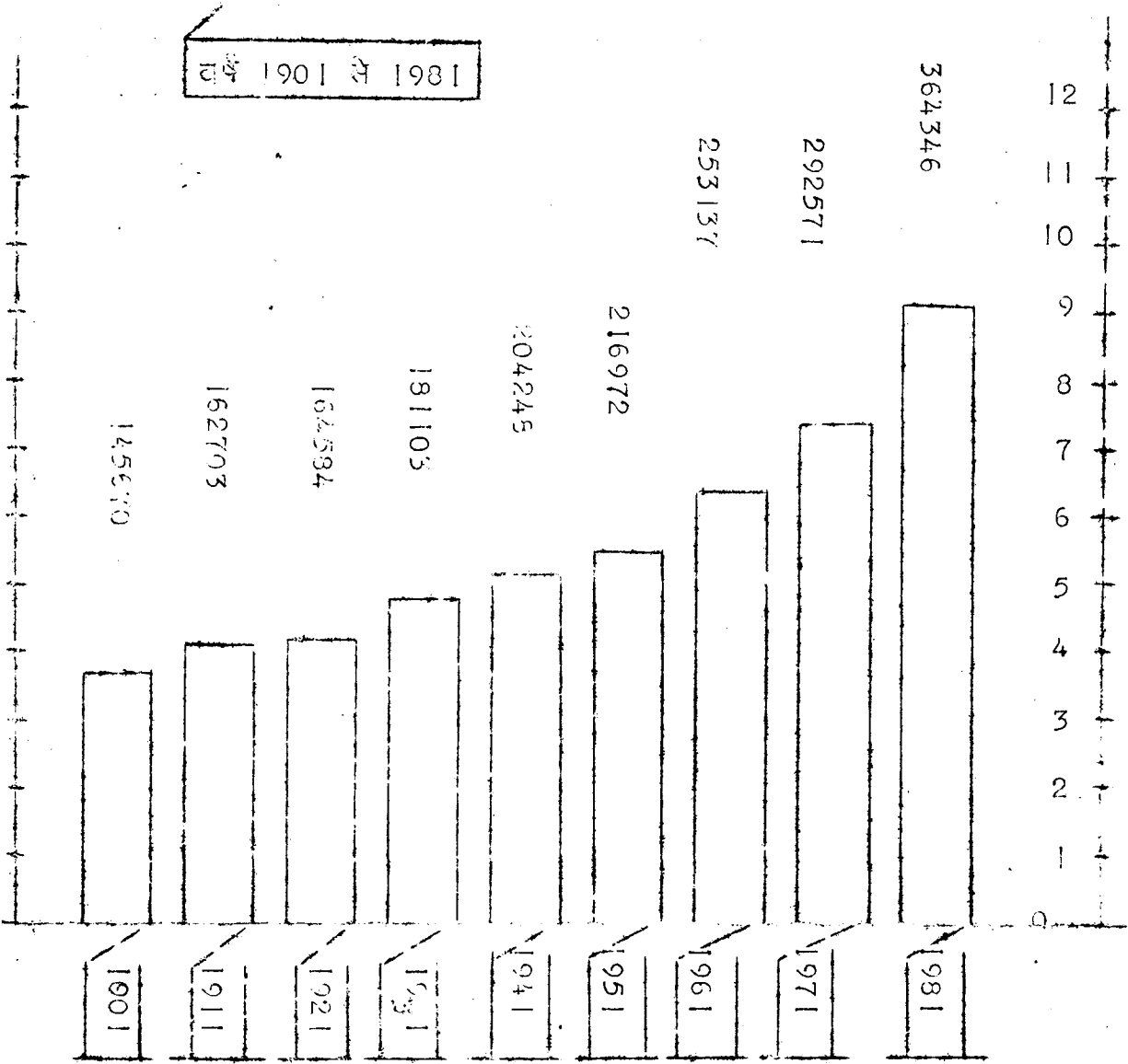
तहसील का नाम	विकास खण्ड का नाम	पुलिस स्टेशन	विकास खण्ड कार्यालय से रेलवे स्टेशन की दूरी नाम	दूरी कि.मी.	सस्ते गल्ले की दुकानों की संख्या
1	2	7	8	9	10
1. जोशीमठ	1. जोशीमठ	-	शुपिकेश	257	30
2. कर्णप्रयाग	2. कर्णप्रयाग	-		174	45
	3. गैरसैण	-	रामनगर	162	63
	4. नारायणबगड	-	शुपिकेश	204	63
	5. थराली	-	११	228	51
	6. देवाल	-	११	241	28
3. कुमोली	7. दणोली	-	११	204	49
	8. जाट	-	११	214	31
	9. ना.पोखली	-	११	194	62
4. उधीमठ	10. उधीमठ	1	११	183	54
	11. अगस्तनुनी	-	११	158	64
वन ग्राम		-		-	-
योग ग्रामीण		1		-	540
योग नगरीय		5		-	35
योग जनप्रद		6		-	575

गत दस दशकों में जनपद की जनसंख्या

1 से०मी० = 40000 जनसंख्या

वर्ष 1901 से 1981

जनसंख्या



137

II क्षेत्रफल एवं जनसंख्या
4- जनपद की प्रति 10 वर्ष की जनसंख्या वृद्धि

वर्ष	जिला	जनसंख्या				नगरीय	गत दशक में प्रतिशत वृद्धि
		विकास	छाण्ड योग	पुरुष	स्त्री		
1	2	3	4	5	6	7	
1961		253137	120092	133045	253137	-	16.67
1971		292571	141962	150609	280365	12206	15.58
1981		364346	178343	186003	335172	29174	24.53

विकास-खण्डवार 1981

1. जोशीमठ	18638	9471	9167	x	x	+ 14.04
2. कर्णप्रयाग	26065	12225	13840	x	x	- 1.62
3. रैरसेण	40926	19408	21518	x	x	+ 23.67
4. नारायण-बंगड़	36958	16813	20145	x	x	+ 20.84
5. थराली	23588	11170	12418	x	x	+ 29.65
6. देवाल	15774	7623	8151	x	x	+ 23.23
7. दशौली	26779	13204	13575	x	x	+ 6.73
8. घाट	22480	10850	11630	x	x	+ 23.06
9. ना.पोखरी	40248	18529	21719	x	x	+ 20.24
10. ऊखीमठ	30472	15108	15364	x	x	+ 20.21
11. आस्तमुनी	51213	24316	26897	x	x	+ 30.13
वन ग्राम	2031	1649	382	x	x	+ 53.98
योग ग्रामीण	335172	160364	174808	x	x	+ 19.55
समस्तनगरीय	29174	17979	11195	x	29174	+139.01
योगजनपद	364346	178343	186003	335172	29174	+ 24.53

नोट:- जनगणना 1981 की पुस्तका प्राप्त होने पर परिवर्तनीय।

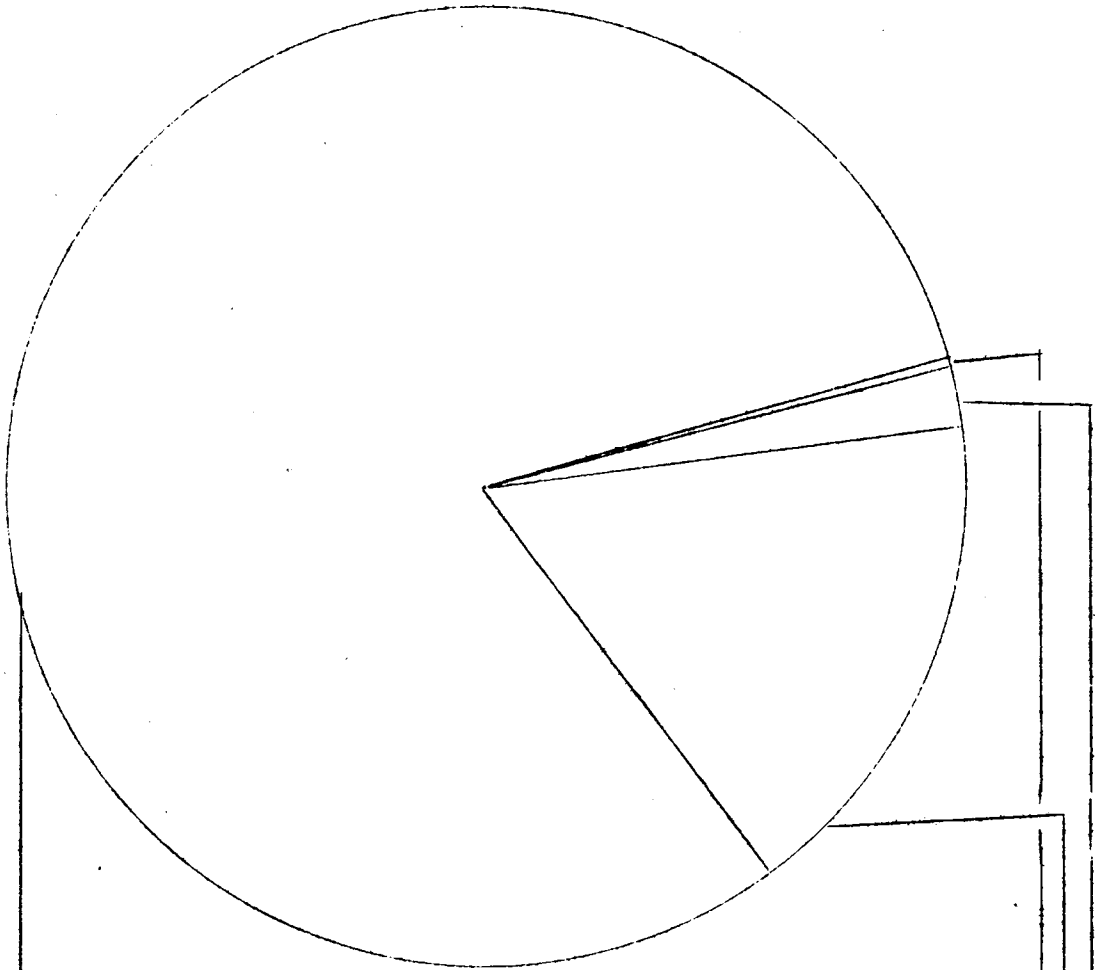
5 जनसंख्या में विकास खण्डवार क्षेत्रफल, जनसंख्या, अनु. जाति एवं जन जाति की संख्या तथा आवासीय मकान एवं परिवार

विकास खण्ड/ जनसंख्या/वर्ष	क्षेत्रफल वर्ग कि.मी.	घनत्व प्रतिवर्ग कि.मी.	अनु. जाति /जनजाति			आवासीय परिवारों मकानों की संख्या	
			कुल	पुरुष	स्त्री	7	8
1961	9125	28	42998	21128	21870	50435	52640
1971	9125	32	57233	28447	28786	50766	66413
1981	9125	40	72050	36443	35607	75073	77656
<u>विकास खण्डवार 1981</u>							
1. जोशीमठ	3635.0	5	7493	3606	3887	3822	4042
2. कर्णप्रसाद	299.3	87	3961	2021	1940	5351	5534
3. गैरजेण	406.8	100	5914	2890	3024	7833	8266
4. नारायण- बगड़	274.0	134	6452	3144	3308	7741	7858
5. थराली	272.4	86	4477	2204	2273	4695	4805
6. देवाल	511.0	31	3017	1564	1453	3230	3294
7. दशोली	794.9	34	7219	3716	3503	5150	5394
8. छोट	283.0	79	4419	2222	2197	4428	4561
9. ना.पोखरी	547.8	73	7007	3486	3521	8951	9385
10. उदीमठ	1026.0	30	4405	2220	2185	5995	6155
11. आस्तमनी	516.0	99	9807	4920	4887	10812	10844
वन ग्राम	483.8	42	435	270	165	208	358
योग ग्रामीण	9050.0	37	64606	32263	32343	68216	70436
योग नगरीय	75.0	389	7444	4180	3264	6857	7220
योग जनसंख्या	9125.0	40	72050	36443	35607	75073	77656

कुल कर्म करों में विभिन्न कर्म करों का प्रतिशत

जनगणना 1981 के आधार पर

वर्ष 1984-85



प्रतिशत

1- कृषक -	131921	80.9
2- कृषक मजदूर -	546	0.33
3- पारिवारिक -	3172	1.94
4- अन्य -	27386	16.79

ग्राफ आर्टिस्ट -

विजया,

6. जनपद में विकास खण्डवार जनसंख्या का आर्थिक वर्गीकरण

विकास खण्ड/ जनपद /वर्ष	कर्मकर संख्या			उद्योग		
	कृषक	कृषि श्रमिक	पशुपालन जंगललक्षाना वृक्षारोपण	खानखोदना	पारिवारिक	गैरपारि- वारिक
1	2	3	4	5	6	7
1961	146809	381	845	-	7542	237
1971	146863	741	329	18	2901	571
1981	131921	546	-	-	3172	-
<u>विकास खण्डवार 1981</u>						
1. जोशीमठ	6118	10	-	-	1120	-
2. कर्णप्रयाग	9000	69	-	-	105	-
3. गैरसैण	17496	19	-	-	154	-
4. नारायण- बगड़	15654	9	-	-	72	-
5. थराली	8585	32	-	-	130	-
6. देवाल	6777	32	-	-	50	-
7. दशोली	866	74	-	-	287	-
8. घाट	9229	16	-	-	17	-
9. ना.पोखरी	15670	49	-	-	202	-
10. ऊखीमठ	12921	19	-	-	137	-
11. अगस्तमुनी	19200	160	-	-	332	-
वन ग्राम	292	2	-	-	-	-
योग ग्रामीण	129603	491	-	-	2606	-
समस्त नगरीय	2318	55	-	-	566	-
योग जनपद	131921	546	-	-	3172	-

नोट :- स्तम्भ 4, 4, 7, और 10 की सूचना 11 में सम्मिलित है।।

६- क्रमशः

विकास खण्ड/ जनपद/वर्ष	कर्मकर संख्या						
	निर्माण कार्य	व्यापार एवं वाणिज्य	यातायात संग्रहण एवं संचार	अन्य	कुल मुख्य कर्मकर	सीमान्त कर्मकर	कुल
1	8	9	10	11	12	13	14
1961	3140	903	349	5032	165238	-	165238
1971	687	1535	549	15558	169747	-	169747
1981	-	-	-	27386	163025	19418	182443
<u>विकास खण्डवार 1981</u>							
1. जोशीमठ	-	-	-	1762	9010	996	10006
2. कर्णप्रयाग	-	-	-	1509	10683	2263	12946
3. गैरसैण	-	-	-	1560	19229	1994	21223
4. नारायणबगड़	-	-	-	1594	17329	1786	19115
5. थराली	-	-	-	1419	10166	973	11139
6. देवाल	-	-	-	574	7433	1388	8821
7. दशोली	-	-	-	1459	10481	1640	12121
8. घाट	-	-	-	763	10025	1865	11890
9. ना.पोखरी	-	-	-	1653	17574	1490	11064
10. ऊखीमठ	-	-	-	1955	15032	763	15795
11. अगस्तमुनी	-	-	-	2920	22612	3447	26059
वन ग्राम	-	-	-	1212	1506	69	1575
योग ग्रामीण	-	-	-	18380	151080	18674	169684
योग नगरीय	-	-	-	9006	11945	744	12759
योग जनपद	-	-	-	27386	163025	19418	182443

नोट :-स्तम्भ 4,5,7 तथा 10 की सूचना 11 में सम्मिलित है।

तालिका-1

जनपद में जनगणना के अनुसार प्रति दशक आवाद ग्रामों की संख्या, जन-
संख्या तथा प्रति दशक प्रतिशत अन्तर १९०१-१९८१

जनगणना वर्ष	आवाद ग्रामों की संख्या	जनसंख्या		प्रतिदशक प्रतिशत अन्तर		
		कुल	ग्रामीण	कुल	ग्रामीण	नगरीय
1	2	3	4	5	6	7
1901	अनुपलब्ध	145670	145670	x	x	अनुपलब्ध
1911	,,	162703	162703	+ 11.7	+ 11.7	-
1921	,,	164584	164584	+ 1.2	+ 1.2	-
1931	,,	181103	181103	+ 10.0	+ 10.0	-
1941	,,	204248	204248	+ 12.8	+ 12.8	-
1951	,,	216972	216972	+ 6.2	+ 6.2	-
1961	1415	253137	253137	+ 16.7	+ 16.7	-
1971	1488	292571	280365	+ 15.6	+ 10.8	-
1981	1516	364346	335172	+ 24.5	+ 19.5	139.0
1901 से 1981	x	x	x	+ 30.1	+ 130.1	अनुपलब्ध

नोट- 1901 से 1951 तक के आवाद ग्रामों की संख्या जनपद टिहरी गढ़वाल में सम्मिलित है।

2- 1901-1911 तक प्रतिशत अन्तर 1911 के प्रमत्ता तथा इसी
इसी प्रकार आगे के दशकों की सूचना कठिनी दी गई।

8- जनपद में मातृभाषा के अनुसार जनसंख्या 1971

भाषाये	कुल	कुल जनसंख्या में प्रतिशत
1	2	3
1. हिन्दी	286294	97.85
2. उर्दू	220	0.08
3. पंजाबी	315	0.11
4. बंगाली	86	0.03
5. अन्य	5656	1.93

9- जनपद में प्रमुख धर्मानुसार जनसंख्या 1981

प्रमुख धार्मिक सम्प्रदाय	कुल	जनसंख्या		कुल जनसंख्या में प्रतिशत
		ग्रामीण	नगरीय	
1	2	3	4	5
1. हिन्दू	362193	33730	28463	99.41
2. मुस्लिम	1561	1121	440	0.43
3. इसाई	109	39	70	0.03
4. सिख	301	157	144	0.08
5. बौद्ध	135	119	16	0.04
6. जैन	41	-	41	0.01
7. अन्य	5	6	-	-
8. धर्म नहीं बताया	-	-	-	-
योग	364346	335172	19174	100.0

10- जनपद में आयु वर्गानुसार जनसंख्या 1971

आयु वर्ग	जनसंख्या		
	पुरुष	स्त्री	कुल
1	2	3	4
0-14	58424	58331	116755
15-59	70906	80517	151423
60से अधिक एवं अवर्गोक्त	12632	11761	24393
	-	-	-

11- जनपद में जनसंख्या के अनुसार वर्गीकृत ग्राम

विकास खण्ड / जनपद/वर्ग	200 से कम	200से 449	500 से 999	1000 से 1999	2000से 4999	5000से अधिक	योग
1	2	3	4	5	6	7	8
1981	968	376	67	3	-	-	1415
1971	967	442	72	7	-	-	1488
191-	868	517	119	12	-	-	1516
<u>विकास खण्डवार 1981</u>							
1. जोशीमठ	47	31	6	1	-	-	85
2. कर्णप्रयाग	95	45	6	1	-	-	147
3. गैरसैण	133	70	12	-	-	-	215
4. नारायणबगड	155	51	12	-	-	-	219
5. थराली	44	34	10	1	-	-	89
6. देवाल	31	25	7	-	-	-	63
7. दशोली	54	42	11	-	-	-	107
8. घाट	44	28	12	-	-	-	84
9. ना.पोखरी	97	75	12	-	-	-	184
10. ऊखीमठ	79	42	12	2	-	-	135
11. अगस्तमुनी	80	70	19	6	-	-	175
वन ग्राम	9	4	-	-	-	-	13
योग जनपद	868	517	119	12	-	-	1516

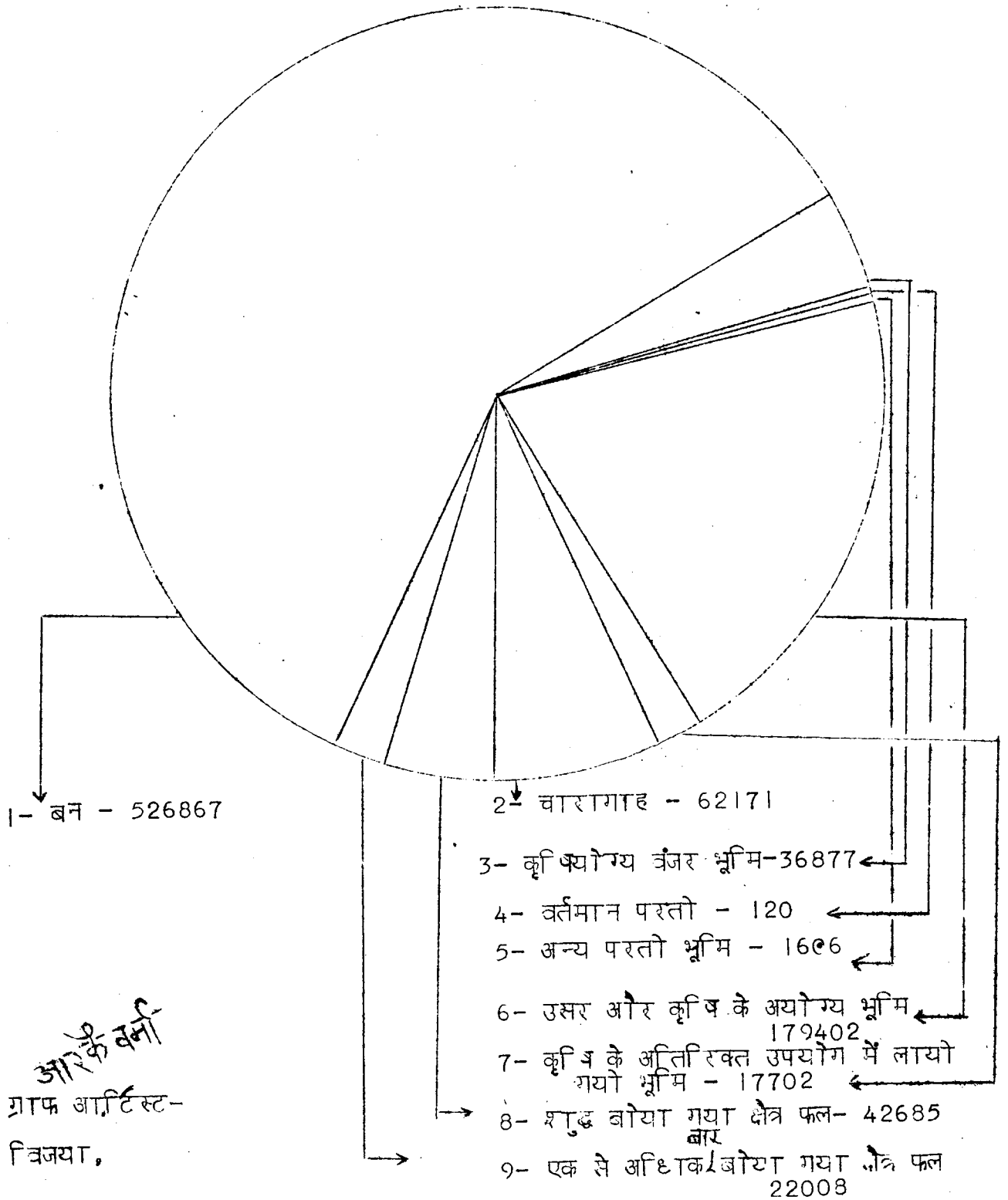
12- जनपद में विकास खण्डवार साक्षर व्यक्ति तथा साक्षरता का प्रतिशत

वर्ष / जिला / विकास खण्ड	साक्षर व्यक्ति			साक्षरता का प्रतिशत		
	पुरुष	स्त्री	कुल	पुरुष	स्त्री	कुल
1	2	3	4	5	6	7
1961	49766	5410	55176	41.40	4.07	21.80
1971	69446	14438	83884	48.90	9.50	28.60
1981	102373	34109	136482	57.40	18.34	37.46
<u>विकास खण्डवार 1981</u>						
1. जोशीमठ	5085	1577	6662	53.69	17.20	35.74
2. कर्णप्रयाग	7776	3483	11259	63.61	25.17	43.20
3. गैरसैण	10052	2486	12538	51.79	11.55	30.63
4. नारायणबगड	9696	3454	13150	57.67	17.14	35.58
5. थराली	5920	1655	7575	53.00	13.33	32.11
6. देवाल	4097	886	4983	53.75	10.87	31.95
7. दशोली	7201	2499	9700	54.54	18.41	36.22
8. घाट	4865	836	5701	44.84	7.89	25.36
9. पोखरी	10503	4446	14949	56.68	20.47	37.14
10. ऊखीमठ	9171	2449	11620	60.71	15.93	38.13
11. अगस्तमुनी	13926	5198	19124	57.27	19.32	27.19
वन ग्राम	553	34	587	33.53	8.90	28.90
योग ग्रामीण	88845	29003	117848	55.40	16.59	35.16
समस्त नगरीय	13528	5106	18634	75.24	45.61	63.87
समस्त योग जनपद	102373	34109	136482	57.40	18.34	37.46

भूमि उपयोगिता

वर्ष 1984-85

॥ हेक्टेअर ॥



आरके वर्मा
ग्राफ आर्टिस्ट-
विजया,

III कृषि

13- जनपद में विकास खण्डवार भूमि उपयोग हेक्टर

वर्ष/ जिला/ विकास खण्ड	कुल प्रति- वेदित क्षेत्र	वन	कृषि योग्य बंजर भूमि	वर्तमान परती	अन्य परती	उसर और कृषि के अयोग्य भूमि
1	2	3	4	5	6	7
1982-83	86204	526936	20724	582	1160	177405
1983-84	861596	526935	20724	582	1160	177405
1984-85	905758	526867	36877	120	1606	179402
विकास खण्डवार 1984-85						
1. जोशीमठ	227765	39600	17677	15	300	129204
2. कर्णप्रयाग	25578	4650	237	-	101	9856
3. गैरसेण	32432	12930	3101	13	340	1952
4. नारायणबगड	22370	6665	135	9	106	682
5. थराली	14734	6622	490	5	87	920
6. देवाल	22667	10020	1202	21	96	4345
7. दशौली	36150	16918	2585	12	200	1972
8. घाट	12070	5977	905	10	37	498
9. ना.पोखरी	36318	11541	865	13	158	6098
10. उखीमठ	40708	22245	3560	7	39	4159
11. अगस्तमुनी	49436	4169	6020	10	42	19716
आरक्षित वन	335480	385480	-	-	-	-
योग जनपद	905758	526867	36877	120	1606	179402

3- कृषि क्रमशः ४

वर्ष / जिला / विकास खण्ड	कृषि के अतिरिक्त उपयोग में लाई गई भूमि	चारागाह	उद्यानो वृक्षो का क्षेत्रफल	शुद्ध बोया गया क्षेत्र- फल	एक बार से अधिक बोया गया क्षेत्र
1	8	9	10	11	12
1982-83	13509	26535	41465	48642	26115
1983-84	13509	26530	41465	48235	26446
1984-85	17702	62171	38328	42685	22008
<u>विकास खण्डवार 1984-85</u>					
1. जोशीमठ	7955	18060	12931	2023	830
2. कर्णप्रयाग	1002	2545	1600	5537	3032
3. गैरसैण	463	7266	1835	4477	3076
4. नारायणगढ	446	6765	2714	4798	1662
5. थराली	156	1533	1635	3286	639
6. देवाल	255	1947	3125	1656	770
7. दशौली	700	6392	2528	4343	1756
8. घाट	240	2240	530	1583	1340
9. पोखरी	4865	4693	3000	5030	4338
10. उखीमठ	865	1704	4945	3134	1431
11. अगस्तमुनी	750	8476	3485	6768	3134
आरक्षित वन	-	-	-	-	-
योग जनपद	17702	62171	38328	42685	22008

13-कृषि क्रमशः

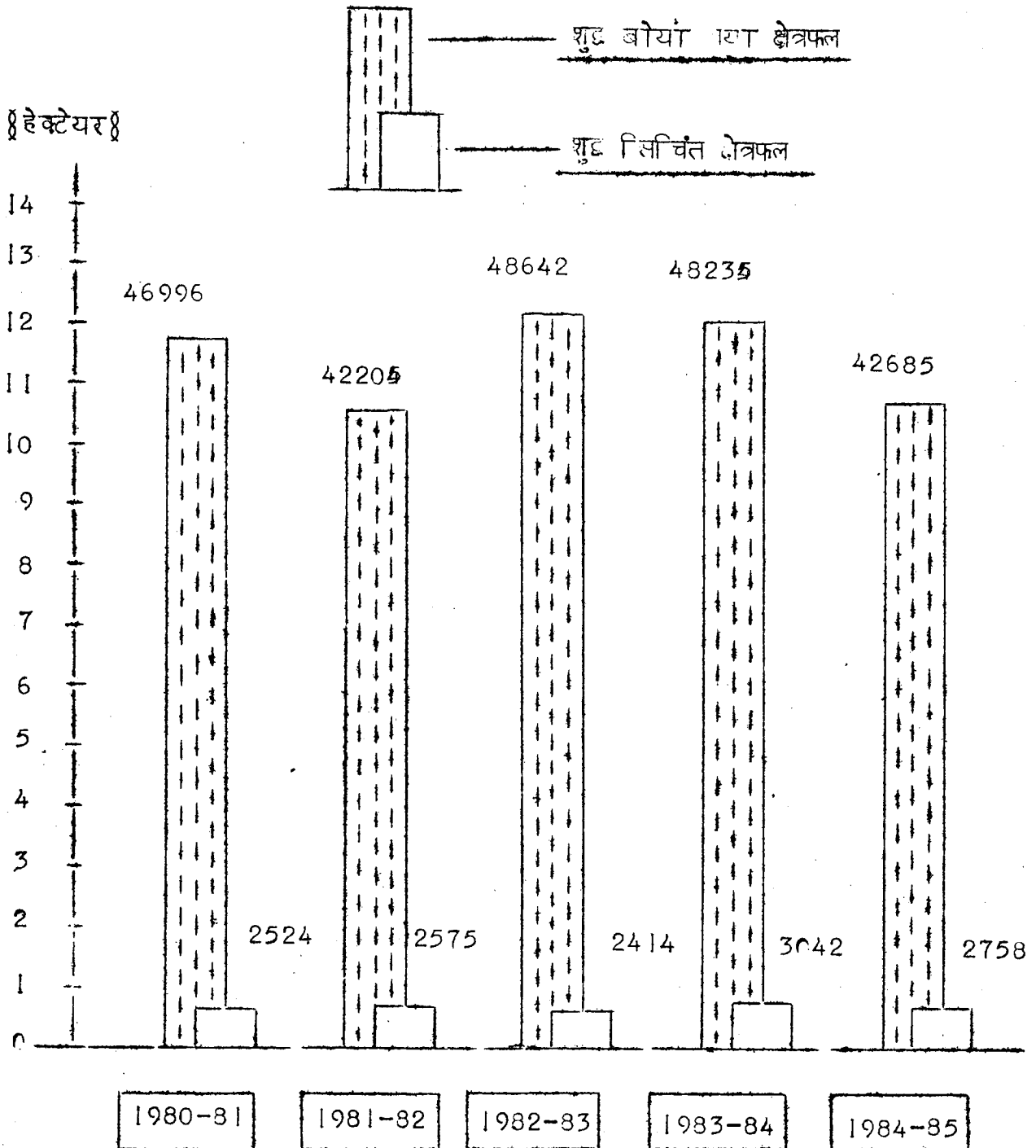
वर्ष/ जिला/ विकास खण्ड	सकल बोया गया क्षेत्रफल			गन्ने के शब्द सिंचित		सकल सिंचित क्षेत्रफल	
	कुल	रबी	खरीफ	जायद निए तेयार की गई भूमि	क्षेत्रफल		
1	13	14	15	16	17	18	19
1982-83	74757	27007	47750	-	-	2414	4536
1983-84	74681	26736	47945	-	-	3042	5376
1984-85	64693	22739	41954	-	-		
<u>विकास खण्डवार 1984-85</u>							
1. जोशीमठ	2853	386	1967	-	-	98	190
2. कर्णप्रयाग	3569	2972	5597	-	-	650	1293
3. गैरसैण	7553	3403	4150	-	-	260	500
4. नारायणबगड	6460	1968	4492	-	-	313	613
5. थराली	3925	893	3032	-	-	255	462
6. देवाल	2426	919	1507	-	-	33	70
7. दशौली	6099	1869	4230	-	-	250	491
8. घाट	2923	1541	1382	-	-	61	120
9. ना.पोखरी	9418	3695	5723	-	-	439	833
10. ऊधीमठ	4565	1707	2858	-	-	40	70
11. अगस्तमुनी	9902	2886	7016	-	-	360	699
बारक्षित वन	-	-	-	-	-	-	-
योग जनपद	64693	22739	41954	-	-	2758	5346

4- जनपद में विकास षण्डवार विभिन्न साधनों द्वारा अंतर षण्डवार सिंचित क्षेत्रफल है.०

विकास षण्ड/ जनपद/ वर्ष	नहर	नलकूप	कुए	तालाब शील तथा पोखर	अन्य	योग
1	2	3	4	5	6	7
1982-83	374 36.21	-	-	-	1540 63.79	2414
1983-84	1290 142.41	-	-	-	1752 57.59	3042
1984-85	1401 50.80	-	-	-	1357 49.20	2758
विकास षण्डवार 1984-85						
1. जोशीमठ	38	-	-	-	60	98
2. कर्णप्रयाग	234	-	-	-	416	650
3. गैरसम	142	-	-	-	118	260
4. नारायणबगड	118	-	-	-	195	313
5. थराली	135	-	-	-	120	255
6. देवाल	-	-	-	-	33	33
7. दशोली	189	-	-	-	61	250
8. घाट	61	-	-	-	-	61
9. ना.पोखरी	179	-	-	-	259	438
10. ऊषीमठ	25	-	-	-	15	40
11. अगस्तमुनी	280	-	-	-	80	360
योग जनपद	1401	-	-	-	1357	2758

शुद्ध बोयां का एवं शुद्ध सिंचित क्षेत्रफल

पैमाना - 1 से०मि० = 4000 हेक्टेयर

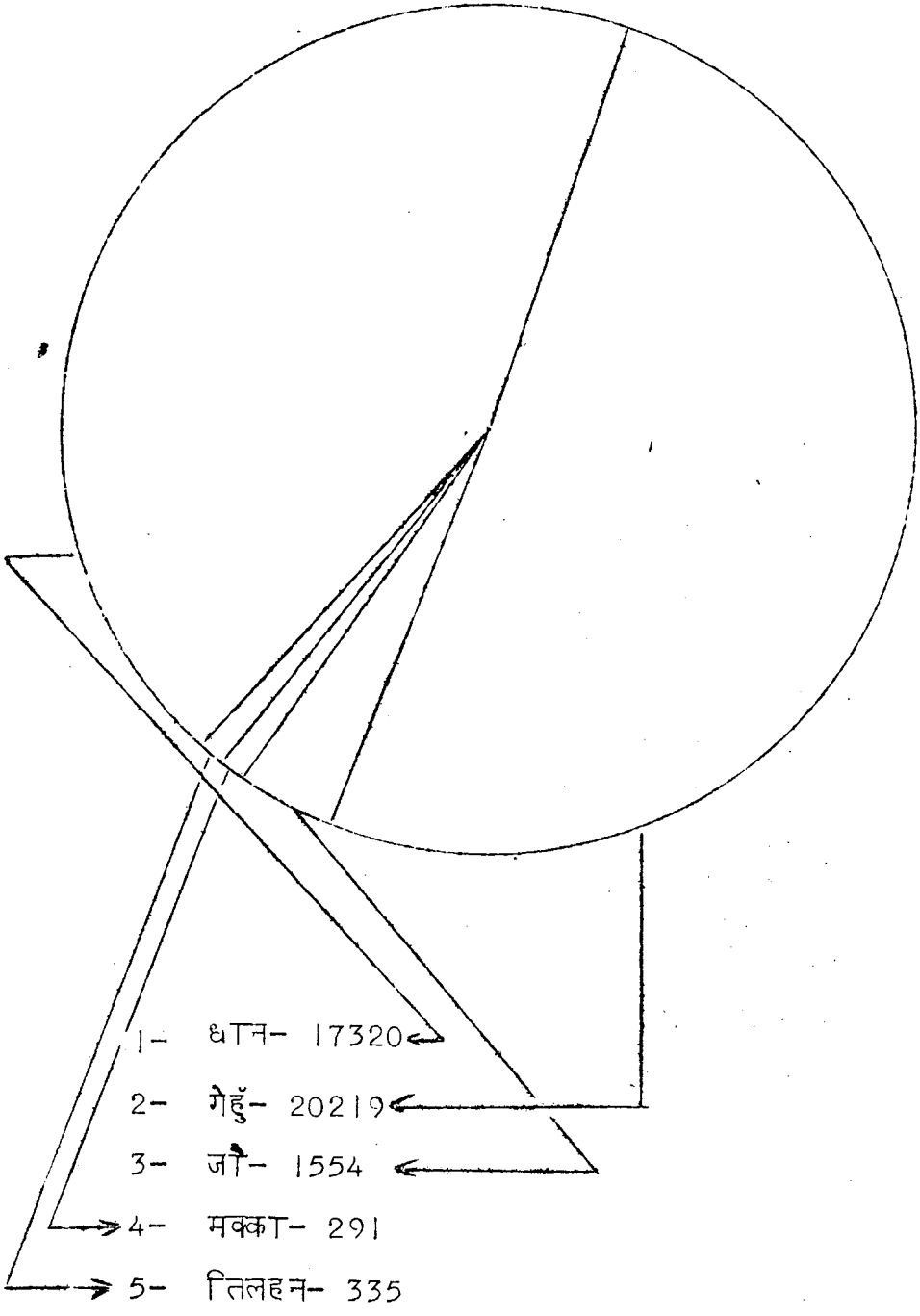


आर.के.वर्मा
ग्राफ आर्टिस्ट

मुख्य फसलों का क्षेत्रफल

वर्ष- 19 84-85

॥ हेक्टेयर ॥



ग्राफ आर्टिस्ट

15- जयप्रद में विकास खण्डवार मुख्य फसलों के अन्तर्गत क्षेत्रफल हेक्टर

विकास खण्ड/ जनपद/वर्ष	धान		गेहूँ		जौ		ज्वार	
	कुल	सिंचित	कुल	सिंचित	कुल	सिंचित	कुल	सिंचित
1	2	3	4	5	6	7	8	9
1982-83	19751	2399	24187	2054	2100	18	-	-
1983-84	19173	2860	24072	2404	1944	43	-	-
1984-85	17320	2706	20219	2524	1554	18	-	-
विकास खण्डवार 1984-85								
1. जोशीमठ	463	98	710	78	18	3	-	-
2. कर्णप्रयाग	2270	646	2732	626	166	6	-	-
3. गैररौण	1824	257	3120	237	219	1	-	-
4. नारायणबगड	1656	311	1704	301	195	2	-	-
5. थराली	1617	252	767	202	62	-	-	-
6. देवाल	577	31	765	27	63	3	-	-
7. दशोली	2257	250	1622	230	160	-	-	-
8. घाट	323	59	1351	53	102	-	-	-
9. ना.पोखरी	2809	436	3240	383	325	-	-	-
10. उखीमठ	1114	38	1470	29	162	-	-	-
11. अगस्तमुनी	2410	328	2738	358	82	3	-	-
योग जनपद	17320	2706	20219	2524	1554	18	-	-

15- क्रमशः

विकास खण्ड/ जनपद/ वर्ष	बाजरा		मक्का		अन्य धान्य		कुल धान्य	
	कुल सिंचित		कुल सिंचित		कुल सिंचित		कुल सिंचित	
1	10	11	12	13	14	15	16	17
1982-83	-	-	272	-	22018	-	68328	4471
1983-84	-	-	324	-	22707	-	68270	5307
1984-85	-	-	291	-	17423	-	56807	5248
<u>विकास खण्ड</u>								
1. जोशीमठ	-	-	11	-	726	-	1923	179
2. कर्णप्रयाग	-	-	23	-	2235	-	7431	1273
3. गैरसेण	-	-	32	-	1753	-	7003	495
4. नारायणबगड	-	-	22	-	1975	-	5570	614
5. थराली	-	-	27	-	1336	-	3809	454
6. देवाल	-	-	3	-	733	-	2196	61
7. दशोली	-	-	18	-	1935	-	5992	480
8. माट	-	-	10	-	323	-	1109	112
9. ना.पोखरी	-	-	86	-	2523	-	3943	819
10. ऊखीमठ	-	-	18	-	1173	-	3942	67
11. अगस्तमुनी	-	-	21	-	2583	-	7834	689
योग जनपद	-	-	291	-	17423	-	56807	5248

15- क्रमशः दाले-

विकास खण्ड / जनपद/वर्ष	उदें		मूंग		मसूर		चना		मटर	
	कुल	सि.	कुल	सि.	कुल	सि.	कुल	सि.	कुल	सि.
1	18	19	20	21	22	23	24	25	26	27
1982-83	137	-	-	-	53	2	-	-	3	L
1983-84	137	-	-	-	53	2	-	-	3	L
1984-85	268	-	-	-	73	1	-	-	11	L
<u>विकास खण्डवार 84-85</u>										
1. जोशीमठ	16	-	-	-	7	-	-	-	3	-
2. कर्णप्रयाग	8	-	-	-	7	-	-	-	-	-
3. गैरसेज	14	-	-	-	10	-	-	-	-	-
4. नारायणबगड	44	-	-	-	10	-	-	-	4	-
5. थराली	42	-	-	-	6	-	-	-	4	-
6. देवाल	6	-	-	-	5	-	-	-	-	-
7. दशसेली	40	-	-	-	6	-	-	-	-	-
8. घाट	22	-	-	-	3	-	-	-	-	-
9. ना.पोखरी	36	-	-	-	9	1	-	-	-	-
10. ऊडीमठ	20	-	-	-	5	-	-	-	-	-
11. अगस्तमुनी	20	-	-	-	5	-	-	-	-	-
योग जनपद	268	-	-	-	73	1	-	-	11	1

15-इकाई:

विकास खण्ड/ जनपद/वर्ष	अरहर		अन्यदाले		कुल दाले		कुल खाद्यान्न		लाहो/ सरसो	
	कुल सिं.	कुल सिं.	कुल सिं.	कुल सिं.	कुल सिंचित	कुल सिंचित	कुल सिंचित	कुल सिंचित	कुल सिंचित	कुल सिंचित
1	28	29	30	31	32	33	34	35	36	37
1982-83	27	-	-	-	220	3	68548	4474	112	4
1983-84	27	-	-	-	220	3	63490	5527 5310	112	4
1984-85	82	-	-	-	434	2	57241	5250	275	20
<u>विकास खण्डवार 1984-85</u>										
1. जोशीमठ	4	-	-	-	30	-	1958	179	20	-
2. कर्णप्रयाग	9	-	-	-	24	-	7505	1278	14	-
3. गैरसेण	9	-	-	-	33	-	7036	495	20	2
4. नारायणबगड	15	-	-	-	73	-	5643	614	25	4
5. थराली	6	-	-	-	58	1	2867	455	26	3
6. देवाल	6	-	-	-	17	-	2213	61	10	-
7. दशौली	6	-	-	-	52	-	6044	480	24	4
8. घाट	3	-	-	-	28	-	2137	112	39	-
9. ना.पोखरी	6	-	-	-	51	1	8994	820	45	4
10. उखीमठ	3	-	-	-	28	-	3970	67	20	-
11. अगस्तमुनी	15	-	-	-	40	-	7874	689	32	3
योग जनपद	82	-	-	-	434	2	57241	5250	275	20

.5-प्रश्न:

विकास खण्ड जनपद/ वर्ष	अलसी		तिल		रेडो		मूगफली		अन्यतिलहन		कुल	तिलहन
	कु.	सिं.	कुल	सिं.	कु.	सिं.	कुल	सिं.	कुल	सिंचित	कुल	सिंचित
1	38	39	40	41	42	43	44	45	46	47	48	49
1982-83	-	-	28	-	-	-	५1	-	-	-	141	4
1983-84	-	-	28	-	-	-	५५1	-	-	-	141	4
1984-85	-	-	60	-	-	-	-	-	-	-	335	20
<u>विकास खण्डवार 1984-85</u>												
1. जोशीमठ	-	-	8	-	-	-	-	-	-	-	28	-
2. कर्णप्रयाग	-	-	5	-	-	-	-	-	-	-	19	-
3. गैरसैण	-	-	11	-	-	-	-	-	-	-	31	2
4. नारायण- बगड	-	-	6	-	-	-	-	-	-	-	31	4
5. थराली	-	-	4	-	-	-	-	-	-	-	30	3
6. देवाल	-	-	2	-	-	-	-	-	-	-	12	-
7. दशौली	-	-	4	-	-	-	-	-	-	-	28	4
8. घाट	-	-	2	-	-	-	-	-	-	-	41	-
9. ना.पोखरी	-	-	6	-	-	-	-	-	-	-	51	4
10. उखीमठ	-	-	6	-	-	-	-	-	-	-	26	-
11. अगस्तमुनी	-	-	6	-	-	-	-	-	-	-	38	3
योग जनपद	-	-	60	-	-	-	-	-	-	-	335	20

15 कक्षा:--

वर्ष/जनपद/ विकास छाण्ड	अन्य फसलें													
	गन्ना		आलू		तम्बाकू		जूट		कपास		अन्य			
	कुल	चौ	कु	चौ	कुल	चौ	कुल	चौ	कु	चौ	कु	चौ		
---	50	51	52	53	54-55	56	57	58	59	60	61	62	63	64
1982-83	-	-	645	2	31	10	-	-	-	-	-	2	-	अज्ञात
1983-84	-	-	645	2	31	10	-	-	-	-	-	3	-	, ,
1984-85	-	-	1562	15	12	4	-	-	-	-	-	2	-	, ,

विकासछाण्ड नार 84-85

1. जोशीमठ	-	-	371	8	-	-	-	-	-	-	-	-	-	-
2. कर्णप्रियाग	-	-	130	1.0	-	-	-	-	-	-	-	-	-	-
3. गैरसेना	-	-	75	0.5	-	-	-	-	-	-	-	-	-	8
4. नारायण वाढ़	-	-	45	0.5	-	-	-	-	-	-	-	-	-	15
5. धाराली	-	-	67	-	-	-	-	-	-	-	-	-	-	-
6. देवाल	-	-	211	-	-	-	-	-	-	-	-	-	-	-
7. दशमैनी	-	-	152	7	4.2	4.0	-	-	-	-	-	-	-	5
8. छाट	-	-	130	-	1.0	-	-	-	-	-	-	-	-	-
9. नागपेखरी	-	-	210	-	1.4	-	-	-	-	-	-	-	-	10
10. ऊर्जापठ	-	-	141	-	2.0	-	-	-	-	-	-	2	-	-
11. अगस्तपुनी	-	-	30	-	1.4	-	-	-	-	-	-	-	-	-
योग जनपद	-	-	1562	15	12.0	4.0	-	-	-	-	-	2	-	38

16- जनपद में मुख्य फसलों का उत्पादन § मी. टन §

फसलें	1932-33	1933-34	1934-35
1	2	3	4
धान्य :-			
1. धान	23623	22511	20424
2. गेहूँ	24613	25199	13351
3. जौ	2240	2194	1603
4. ज्वार	-	-	-
5. बाजरा	-	-	-
6. मक्का	245	458	297
7. अन्य धान्य	22025	26375	20375
8. कुल धान्य	72746	77037	62050
दालें :-			
9. उर्द	53	58	75
10. मूँग	-	-	-
11. मसूर	23	23	37
12. चना	-	-	-
13. मटर	3	4	11
14. अरहर	23	23	133
15. अन्य दालें	-	-	-
16. कुल दालें	107	103	256
कुल खाद्यान्न § 8+16 §	72353	77145	62306
तिलहन :-			
17. लाहौं/सरसो	46	46	210
18. अलसी	-	-	-
19. तिल	1	3	7
20. रेड़ो	-	-	-
21. मूँगफली	1	1	-
22. अन्य तिलहन	-	-	-
23. कुल तिलहन	48	50	217

16- क्रमशः

1	2	3	4
24. जूट	-	-	-
अन्य फसलें 25. सोयाबीन	अप्राप्त	अप्राप्त	46
26. गन्ना	-	-	-
27. आलू	10205	11968	26554
28. कपास	-	-	-
29. सनई	-	-	-
30. हल्दी	अप्राप्त	2	2
31. तम्बाकू	15	15	20

जमाद में मुख्य फसलों की औसत उपज कुन्टल प्रति हेक्टर

क्र.सं.	फसल	1982-83	1983-84	1984-85
		2	3	4
1.	बाजरा {क} खरोफ	11.96	11.74	11.97
	{ख} जायद	-	-	-
2.	मक्का {क} खरोफ	8.99	12.23	10.87
	{ख} जायद	-	-	-
3.	ज्वार	-	-	-
4.	बाजरा	-	-	-
5.	सूरुआ	9.35	11.83	12.11
6.	सातां {क} खरोफ	10.69	10.52	11.15
	{ख} जायद	-	-	-
7.	कोंदो	-	-	-
8.	फाकुन	-	-	-
9.	दूटकी	-	-	-
10.	गेहूँ	10.18	10.59	10.87
11.	जौ	10.67	11.28	10.87
12.	रई {क} खरोफ	4.21	4.21	2.71
	{ख} जायद	-	-	-
13.	भूंग {क} खरोफ	-	-	-
	{ख} जायद	-	-	-
14.	मसूर	4.35	4.35	5.11
15.	मोठ	-	-	-
16.	चना	-	-	-
17.	मटर	10.02	11.74	10.00
18.	अरहर	8.60	8.60	16.19
19.	लाहो/सरसों	4.07	4.07	7.64
20.	अजसी	-	-	-
21.	तिज	0.51	0.95	1.16
22.	गन्ना	-	-	-
23.	रेडो	-	-	-
24.	सूगफली	6.22	6.48	ज.प.
25.	तम्बाकू	4.84	4.84	16.22
26.	कपास	-	-	-
27.	जूट	-	-	-
28.	सर्द	-	-	-
29.	हल्दी	अप्राप्त	8.13	7.11
30.	धान	158.21	185.55	158.00
31.	सोयाबीन	अप्राप्त	अप्राप्त	11.11

13- जनपद में विकास खण्डवार सिंचाई साधनों एवं श्रोतों की 31 मार्च 86 की संख्या

विकास खण्ड/ जनपद/वर्ष	नहरों की ल. कि.मी	राज कीय नल कूप सं.	पक्के कूप	निजी रहट	लघु सिंचाई पंपिंग सेट लगे	निजी पिट बंदी	पर्वतीय क्षेत्रों में	नल कूप सं.	बोरिंग सं.	हे. होज सं.	गूल कि.मी.
1	2	3	4	5	6	7	8	9	10	11	12
1983-84	180	-	-	-	4	3	-	-	-	1674	514
1984-85	201	-	-	-	4	3	-	-	-	1829	559
1985-86	218	-	-	-	4	3	-	-	-	1958	583
विकास खण्डवार 1985-86											
1. जोशीमठ	10	-	-	-	-	-	-	-	-	207	40
2. कर्णप्रयाग	28	-	-	-	2	-	-	-	-	234	77
3. गैरसैण	28	-	-	-	-	-	-	-	-	169	54
4. नारायणबगड	19	-	-	-	1	-	-	-	-	193	41
5. थराली	17	-	-	-	-	-	-	-	-	191	46
6. देवाल	10	-	-	-	-	-	-	-	-	82	15
7. दशौली	39	-	-	-	-	1	-	-	-	191	66
8. घाट	10	-	-	-	-	-	-	-	-	82	18
9. ना.पोखरी	23	-	-	-	-	1	-	-	-	220	76
10. उखीमठ	5	-	-	-	-	-	-	-	-	180	56
11. अगस्तमुनी	29	-	-	-	1	1	-	-	-	209	94
योग जनपद	218	-	-	-	4	3	-	-	-	1958	583

सं. 100/1/1981-82

विद्यमान क्षेत्रों में विद्यमान जमीनों का आकार, वर्गफुट में देखा, कि क्षेत्रफल
कृषि गणना 1981-81

विद्यमान क्षेत्र	आकार वर्ग हेक्टर							
	1.0 से कम		1.0 से 2.0		2.0 से 3.0		3.0 से 5.0	
	सं.	क्षेत्रफल	सं.	क्षेत्रफल	सं.	क्षेत्रफल	सं.	क्षेत्रफल
1	2	3	4	5	6	7	8	9
1. जमीनी क्षेत्र	1935	737	597	828			30	316
2. कृषि योग्य	4526	1724	1395	1935	453	1137	201	759
3. खेती योग्य	3681	1402	1134	1573	368	924	165	600
4. गन्ना, जूट, आदि	3395	1483	1201	1666	390	976	175	636
5. खेती योग्य	2520	980	778	1070	257	651	112	412
6. खेती योग्य	1536	585	473	656	153	385	38	250
7. खेती योग्य	3612	1376	1113	1544	361	907	160	589
8. खेती योग्य	1436	547	443	614	144	361	64	234
9. खेती योग्य	4237	1614	1306	1812	424	1064	168	691
10. खेती योग्य	2730	1040	843	1169	214	607	121	446
11. खेती योग्य	5413	2062	1669	2315	542	1360	241	884
योग	35519	13530	10952	15191	3556	8924	1577	5797

19- (आश)

विकास खण्ड / जनपद	आकार वर्ग हेक्टर			
	5.0 से अधिक		योग	
	संख्या	क्षेत्रफल	संख्या	क्षेत्रफल
	10	11	12	13
विकास खण्ड -				
1. लोधीकठ	18	169	2830	2537
2. कर्णवाग	44	395	6619	5930
3. गैरुसा	36	321	5382	4820
4. नारसगावगड	37	340	5694	5103
5. धराली	24	220	3687	3305
6. देवज	15	154	2245	2010
7. दशीली	35	315	5281	4731
8. घाट	14	125	2101	1881
9. ना.पोयरी	41	370	6126	5551
10. उडीकठ	26	230	3994	3581
11. अमस्तमुनी	52	473	7917	7094
योग जनपद	342	3101	51986	46543

20- जनपद में विकास खण्डवार कृषि यंत्र एवं उपकरण/पशुगणना 1982

विकास खण्ड / जनपद/ वर्ष	हल लकड़ों का	लोहे का	उन्नत हेरा तथा कल्टीवेटर	उन्नत थ्री सिंग मशीन	स्प्रेयर	उन्नत बुआई यंत्र	ट्रेक्टर
1	2	3	4	5	6	7	8
1972	53968	468	13635	1	19755	1	-
1978	53377	-	968	-	-	-	-
1982	63015	298	5591	-	6	-	-

विकास खण्डवार 1982

1. जोशीमठ	3024	13	77	-	3	-	-
2. कर्णप्रयाग	5696	79	93	-	-	-	-
3. गैरसैण	8358	115	136	-	-	-	-
4. नारायणबगड	8317	-	56	-	-	-	-
5. थराली	3417	-	131	-	2	-	-
6. देवाल	2455	-	135	-	-	-	-
7. दशौली	4763	17	40	-	-	-	-
8. घाट	3651	13	100	-	-	-	-
9. ना.पोखरी	8102	29	222	-	-	-	-
10. जखीमठ	6162	13	1911	-	1	-	-
11. अगस्तमुनी	8360	16	2592	-	-	-	-
योग ग्रामीण	62265	295	5493	-	6	-	-
योग नगरीय	750	3	98	-	-	-	-
योग जनपद	63015	298	5591	-	6	-	-

21. जनपद में विकास खण्डवार उर्वरक वितरण (किलो. टन)

विकास खण्ड / जनपद/ वर्ष	नाइट्रोजन	फास्फोरिक	पोटाश	कुल	प्रति हे. उर्वरक का उपभोग किलो ग्राम
1	2	3	4	5	6
1982-83	110	55	37	202	2.7
1983-84	161	116	15	292	3.9
1984-85	151	164	14	329	3.0
विकास खण्ड -					
1. जोशीमठ	26.0	70.2	5.0	101.2	50
2. कर्णप्रयाग	44.0	18.5	1.5	64.0	12
3. गैरसैण	6.3	7.8	0.4	14.5	3
4. नारायणबगड	4.8	2.5	0.5	7.8	2
5. थराली	7.1	9.3	1.7	18.6	7
6. देवाल	3.0	4.3	0.2	8.0	5
7. दशोलो	10.0	7.0	1.5	18.5	4
8. घाट	2.4	5.0	0.4	7.8	5
9. ना.पोखरी	24.0	15.0	1.2	40.2	8
10. उखीमठ	6.5	8.9	0.5	15.9	5
11. अगस्तमुनी	16.9	14.5	1.1	32.5	5
योग ग्रामीण	151.0	164.0	14.0	329.0	3
योग जनपद	151.0	164.0	14.0	329.0	3

2.2 जनपद में वृषि से सम्बन्धित कुछ मुख्य सुविधायें वर्ष 85-86

विकास खण्ड / जनपद/ वर्ष	बीज गोदाम/उर्वरक भण्डार		कीटनाशक डिपो		शीत भण्डार	
	संख्या	क्षमता मी.टन	संख्या	क्षमता मी.टन	संख्या	क्षमता मी.टन
1	2	3	4	5	6	7
1983-84	11	3337	12	289.5	-	-
1984-85	11	333.7	12	289.5	-	-
1985-86	11	334	12	208	-	-

विकास खण्ड द्वार- 1985-86

1. जोशीमठ	-	-	-	-	-	-
2. कर्णक्याग	-	-	-	-	-	-
3. गैरसैन	1	80	1	22	-	-
4. नारायणबगड	1	29	1	11	-	-
5. थराली	1	24	1	30	-	-
6. देवाल	1	5	1	20	-	-
7. दशौली	-	-	-	-	-	-
8. घाट	1	5	1	4	-	-
9. ना.पोखरी	1	12	1	18	-	-
10. ऊजीमठ	1	60	1	14	-	-
11. अगस्तमुनी	1	29	1	9	-	-
योग ग्रामीण	8	224	8	128	-	-
योग नगरीय	3	90	4	80	-	-
योग जनपद	11	334	12	208	-	-

22- क्रमशः

विकास खण्ड/ जनपद / वर्ष	ग्रामोण गोदाम संख्या	ग्रामोण गोदाम क्षमता मी. टन	कृषि सेवा संख्या	कृषि सेवा क्षमता मी. टन	गोबर गैस संयंत्र
1	8	9	10	11	12
1983-84	49	3500	-	-	2
1984-85	49	3500	-	-	14
1985-86	57	3900	-	-	27
विकास खण्ड जार-1985-86					
1. जोशोमठ	5	400	-	-	1
2. कर्णप्रयाग	5	250	-	-	3
3. गैरसैण	7	500	-	-	-
4. नारायणबगड	4	250	-	-	2
5. थराली	4	350	-	-	-
6. देवाल	2	100	-	-	4
7. दशौली	5	450	-	-	4
8. घाट	2	150	-	-	-
9. ना.पोखरी	7	400	-	-	3
10. उखीमठ	7	500	-	-	1
11. अगस्तमुनी	7	450	-	-	11
योग ग्रामोण	55	3800	-	-	25
योग नगरोय	2	100	-	-	2
योग जनपद	57	3900	-	-	27

23- जनपद में खाद्यान्न भण्डारों की संख्या एवं क्षमता

मद	1983-84		1984-85		1985-86	
	संख्या	क्षमता मी.टन	संख्या	क्षमता मी.टन	संख्या	क्षमता मी.टन
1	2	3	4	5	6	7
1. भारतीय खाद्य निगम	-	-	-	-	-	-
2. वेयर हाउसिंग कारपोरेशन	-	-	-	-	-	-
3. राज्य सरकार	16	3430	16	3430	16	3430
4. सहकारिता	-	-	-	-	-	-
5. अन्य	-	-	-	-	-	-

IV- पशुपालन तथा मत्स्य विभाग

24- जनपद में विकास छण्डवार पशुधन एवं कुक्कुट आदि पक्षियों की संख्या पशुगणना 1982

विकास छण्ड / जनपद/ वर्ष	गोजातिय देशी			कुल	गोजातिय ब्रास्रेडो गला	
	3 वर्ष से अधिक नर	3 वर्ष से अधिक के मादा	बछड़े एवं बड़िया		2.5 वर्ष से अधिक आयु के नर	2.5 वर्ष से अधिक आयु के मादा
1	2	3	4	5	6	7
1972	97272	87246	63312	247830	3	1
1978	83263	86832	62380	232475	-	-
1982	79743	79335	68509	227787	5112	3383

विकास छण्ड क्र- 1982

1. जोशीमठ	4795	6249	5572	16616	126	120
2. कर्णप्रयाग	6677	6316	5674	18667	353	211
3. गैरसेण	9775	9247	8305	27327	517	308
4. नारायणबगड	9751	9223	8283	27257	515	308
5. थरालो	4006	3790	3404	11200	212	126
6. देवाल	2855	2701	2426	7982	151	90
7. दशौली	6569	7020	6093	19682	401	241
8. घाट	5034	5381	4669	15084	308	184
9. ना.पोखरी	11173	11941	10364	33478	683	410
10. उखीमठ	7731	6852	5318	19901	439	130
11. अगस्तमुनी	10487	9295	7216	26998	596	177
योग ग्रामीण	78853	78015	67324	224192	4301	2355
योग नगरीय	1090	1320	1185	3595	811	1028
योग जनपद	79943	79335	68509	227787	5112	3383

टिप्पणी :- स्तम्भ 6 से 9 तथा 21 की सूचना क्रमांक: स्तम्भ स02 से 5, 15 तथा 20 में सम्मिलित है ।

विकास खण्ड/ जनपद/ वर्ष	महिष वशीय						
	बछड़े एवं बछिया	कुल	कुल भोजा- तिय स्तम्भ ५+९	३ वर्ष से अधिक के नर	३ वर्ष अधिक मादा	से के एवं पडिया	कुल
1	8	9	10	11	12	13	14
1972	अप्राप्त	अप्राप्त	247830	1981	42725	11331	56037
1978	अप्राप्त	अप्राप्त	232475	1419	44149	11634	57202
1982	3310	11805	239592	847	44372	16573	61792
विकास खण्ड -							
1. जोशीमठ	167	413	17029	37	1077	451	1565
2. कर्णप्रयाग	226	790	19457	82	4089	1805	5976
3. गैरसैण	332	1157	28484	120	5986	2642	8748
4. नारायणबगड	332	1155	28412	120	5970	2636	8726
5. थराली	136	474	11674	49	2453	1083	3585
6. देवाल	97	338	8320	35	1748	772	2555
7. दशौली	200	842	20524	64	3290	1080	4434
8. घाट	153	645	15729	49	2522	828	3399
9. पोखरी	339	1432	34910	109	5596	1838	7543
10. ऊखीमठ	171	740	20641	72	4602	1369	6043
11. अगस्तमुनी	230	1003	28001	98	6243	1857	8198
योग ग्रामोण	2333	8989	233181	835	43576	16361	60772
योग नगरीय	977	2816	6411	12	796	212	1020
योग जनपद	3310	11805	239592	847	44372	16573	61792

विकास खण्ड/ जनपद/ वर्ष	भेड़ देशी	भेड़ क्रॉस ब्रीड	कुल भेड़	कुल बकरा एवं बकरिया	कुल घोड़े एवं दूदू	सुअर देशी
1	15	16	17	18	19	20
1972	-	-	103923	9005	413	-
1978	-	-	95417	107389	897	-
1982	80954	16614	97568	102129	1017	130
विकास खण्ड -						
1. जोशीमठ	12847	4365	17272	9326	60	-
2. कर्णप्रयाग	4567	277	4866	8190	59	5
3. गैरसैण	6686	405	7124	11990	86	7
4. नारायणबगड	6870	404	7105	11960	87	6
5. थरालो	2640	166	2820	4914	35	3
6. देवाल	1953	118	2081	3502	25	2
7. दशौली	8965	2273	11238	9524	67	2
8. घाट	6871	1741	8612	7299	52	2
9. ना.पोखरी	15249	3866	19115	16200	115	1
10. उखीमठ	5103	1162	6265	7124	156	3
11. अगस्तमुनी	6922	1577	8499	9664	212	4
योग ग्रामीण	78473	16464	94937	99693	954	35
योग नगरीय	2481	150	2631	2456	63	95
योग जनपद	80954	16614	97568	10214	1017	130

2: - क्रमशः

विकास खण्ड/ जनपद/वर्ष	सुअर क्रास ब्रोड	कुल सुअर	अन्य पशु	कुल पशु	कुल मुर्गे मुर्गिया एव चूजे	अन्य कुक्कुट	कुल कुक्कुट
1	21	22	23	24	25	26	27
1972	56	359	498701	-	-	-	3999
1978	93	840	494313	-	-	-	7097
1982	58	188	953	503259	10944	8	10952

विकास खण्ड -

1. जोशीमठ	-	-	75	45267	774	-	774
2. कर्णप्रयाग	-	5	54	38607	722	5	727
3. गैरसैण	-	7	80	56519	1064	-	1064
4. नारायणबगड	-	6	79	56375	1062	-	1062
5. थराली	-	3	32	23063	434	2	436
6. देवाल	-	2	23	16508	311	-	311
7. दशोली	12	14	96	45897	511	-	511
8. घाट	10	12	73	35176	392	-	392
9. ना.पोखरी	21	22	162	78067	870	-	870
10. ऊखीमठ	2	5	89	40323	578	-	578
11. अगस्तमुनी	2	6	120	54700	784	-	784
योग ग्रामीण	47	82	883	490502	7502	7	7509
योग नगरीय	11	106	70	12757	3442	1	3443
योग जनपद	58	188	953	503259	10944	8	10952

25- जनपद में विकास अणुवार पशु चिकित्सा एवं अन्य सेवायें

विकास अणु / जनपद/ वर्ष	पशु चिकित्सालय	पशुधन विकास केन्द्र	कृत्रिम गर्भाधन केन्द्र/ उपकेन्द्र	पशु प्रजनन कार्य	भेड़ विकास केन्द्र	विकास
1	2	3	4	5	6	
1983-84	17	52	5	5	23	
1984-85	18	55	5	5	26	
1985-86	22	60	5	5	26	
विकास अणुवार 1985-86						
1. जोशीमठ	-	5	-	-	6	
2. कर्णप्रयाग	1	7	2	-	1	
3. गैरसैण	3	3	1	-	-	
4. नारायणबगड	2	7	-	1	2	
5. थरानो	1	2	-	1	2	
6. देवाल	2	3	-	-	3	
7. दशौलो	1	5	-	1	2	
8. घाट	1	2	-	1	3	
9. ना. पोखरो	1	7	-	1	1	
10. उखीमठ	2	7	-	-	5	
11. अगस्तमुनी	2	6	-	-	1	
योग ग्रामोण	16	59	3	5	26	
योग नगरोय	6	1	2	-	-	
योग जनपद	22	60	5	5	26	

४७४

25 क्रमशः--

वर्ष/जिला/विकासखण्ड	सुअर विकास केंद्र-	पिगरी यूनिट	पोल्डी यूनिट
1	7	8	9
1983-84	-	-	153
1984-85	-	-	153
1985-86	-	8	189
<u>विकास खण्डवार 1985-86</u>			
1. जोशीमठ-	-	-	3
2. कर्णप्रियाग-	-	-	60
3. गैरसैण-	-	1	5
4. नारायणाबगड-	-	-	9
5. धाराली-	-	1	20
6. देवाल-	-	-	3
7. दशोली-	-	1	10
8. घाट-	-	-	-
9. नाणपोखारी-	-	3	49
10. ऊखीमठ-	-	-	3
11. अगस्तमुसी-	-	2	12
<u>योग-ग्रामीणः-</u>	-	8	174
समस्त नगरीयः-	-	-	15
योग जनपदः-	-	8	189

26- मत्स्य-पालन

विकास खण्ड / जनपद / वर्ष	विभागीय जलाशयो का क्षेत्रफल है.	उत्पादन कुन्टल	अंगुलिकाओं का वितरण है.रू.
1	2	3	4
1983-84	0.003	-	2.10
1984-85	2.000	-	3.45
1985-86	2.000	-	5
विकास खण्डवार 85-86			
1. जोशीमठ	-	-	-
2. कर्णप्रयाग	-	-	-
3. गैरसैण	-	-	-
4. नारायणबगड	-	-	-
5. थराली	2	-	4
6. देवाल	-	-	-
7. दशौली	-	-	-
8. घाट	-	-	-
9. ना. पोखरी	-	-	-
10. ऊखीमठ	-	-	-
11. अगस्तमुनी	-	-	-
योग ग्रामोण	2	-	5
योग जनपद	2	-	5

V - सहकारिता

१४९

२७- जनपद में विकास खण्डवार प्रारम्भिक कृषि सहकारी ऋण समितियाँ

विकास खण्ड / जनपद / वर्ष	संख्या	सदस्यों की संख्या	अंशपूजो ₹ ००० रु. / ₹ ००० रु.	कार्यशील पूजो ₹ ००० रु. / ₹ ००० रु.	जमाधनराशि ₹ ००० रु. / ₹ ००० रु.
१	२	३	४	५	६
१९८३-८४	७५	५७०४२	५५५१	३६६४८	५५७
१९८४-८५	७५	६०००७	५९३३	४४६५६	६२५
१९८५-८६	७५	६२९६३	६७९८	४९५५४	७११
विकास खण्डवार १९८५-८६					
१. जोधोमठ	५	४८०२	६०१	५१८५	८९
२. कर्णप्रयाग	६	५०२३	५३५	३७४१	३६
३. गैरसैण	७	७१८९	६१६	४०८३	५१
४. नारायणबगड	७	५६८९	५७८	३६७९	५७
५. थराली	६	४१४७	५०७	३६३६	२३
६. देवाल	४	३२३३	२९८	२०४८	६३
७. दशोली	५	५६५०	६५८	५४६७	७४
८. घाट	३	३३४८	३०५	२६८३	६८
९. ना.पा.क्षेत्री	९	६४१५	६६८	४८२५	६१
१०. उधोमठ	१०	६४८४	६८२	५५३०	७९
११. अगस्तमुनी	८	७३६२	८६३	५३४१	९४
योग ग्रामोण	७०	५९३४२	६३११	४६२१८	६९५
योग नगरोय	५	३६२१	४८७	३३३६	१६
योग जनपद	७५	६२९६३	६७९८	४९५५४	७११

21- क्रमशः .

विकास खण्ड / जनपद / वर्ष	वर्ष में वितरित भूमि अल्पकालीन	वितरित भूमि दीर्घकालीन	समितियों के अन्तर्- गत ग्राम	भूमि विकास सहकारी बैंक द्वारा वितरित भूमि	सहकारी बैंक की शाखाएँ
1	7	8	9	10	11
1983-84	4557	20139	1462	-	16
1984-85	2469	17933	1462	-	17
1985-86	3044	18128	1462	514	17
विकास खण्ड - 1985-86					
1. जोशीमठ	192	890	61	-	-
2. कर्णप्रयाग	724	2399	104	-	-
3. गैरसैण	499	2414	212	-	2
4. नारायणबगड	154	1738	212	-	1
5. थराली	154	1049	87	-	1
6. देवाल	133	1157	62	-	1
7. दशौली	122	2067	89	514	1
8. घाट	33	1111	82	-	1
9. ना.पोखरी	164	1316	192	-	1
10. ऊधोमठ	214	1420	129	-	2
11. अगस्तमुनी	394	1414	175	-	2
योग ग्रामोण	2783	16975	1405	514	12
योग नगरीय	261	1153	57	-	5
योग जनपद	3044	18128	1462	515	17

22- जातद में अन्य सहकारी समितियां अनराशि 0.00 रु. में

मद	1983-84	1984-85	1985-86
1. क्रय विक्रय सहकारी समितियां			
1.1- संख्या	1	1	1
1.2- सदस्यता	384	384	35
1.3- वर्ष में लेन देन की गई वस्तु का मूल्य ₹000 रु. ₹	33	93	88
2. संयुक्त कृषि समितियां			
2.1- संख्या	-	-	-
2.2- सदस्यता	-	-	-
2.3- समितियों के अन्तर्गत क्षेत्र है.	-	-	-
3. प्रारम्भिक दुग्ध उत्पादन सहकारी समितियां-			
3.1- संख्या	5	5	5
3.2- सदस्यता संख्या	214	214	215
3.3- कार्यशील पूंजी ₹रु. ₹	4	5	5
3.4- वर्ष में विक्रय किये गये उत्पादन का मूल्य ₹000 रु. ₹-	-	-	-
4. मत्स्य सहकारी समितियां			
4.1- संख्या	-	-	-
4.2- सदस्यता संख्या	-	-	-
4.3- कार्यशील पूंजी ₹000 रु. ₹	-	-	-
4.4- वर्ष में विक्रय किये हुए वस्तु का मूल्य ₹000 रु. ₹	-	-	-
5. बुनकरों की प्रारम्भिक औद्योगिक सहकारी समितियां			
5.1- संख्या	-	-	-
5.2- सदस्यता	-	-	-
5.3- कार्यशील पूंजी ₹000 रु. ₹	-	-	-
5.4- वस्तु उत्पादन वर्ष में मात्रा ₹000 मोटर मूल्य ₹000 रु. ₹	-	-	-
6. प्रारम्भिक औद्योगिक सहकारी समितियां			
6.1- संख्या	-	-	-
6.2- सदस्यता संख्या	-	-	-
6.3- कार्यशील पूंजी हजार रु. ₹	-	-	-
6.4- वर्ष में विक्रय उत्पा. का मू.	-	-	-
7. गन्ना सहकारी समितियां			
7.1- संख्या	-	-	-
7.2- सदस्यता सं.	-	-	-
7.3- क्रियाशील पूंजी ₹000रु. ₹	-	-	-
7.4- वर्ष में वर्षानुवर्तन वितरण वस्तु के रूप में ₹000 रु. ₹	-	-	-

29- जनपद में सहकारी बैंक एवं भूमि विकास बैंक ॥ 31 जून को स्थिति ॥

मद	1983-84	1984-85	1985-86
1	2	3	4
1. जिला सहकारी बैंक	1	1	1
1.1- शाखाये	16	17	17
1.2- सदस्यता	130	132	131
1.3- हिस्सा पूंजी ₹000 रु. ॥	4434	4637	4855
1.4- क्रियाशील पूंजी ₹000 रु. ॥	61695	74210	83968
1.5- वितरित ऋण ₹000 रु. ॥			
1.5.1- अल्पकालीन	4557	2651	10925
1.5.2- मध्यकालीन	20423	22065	39903
2. भूमि विकास बैंक			
2.1- शाखाये	1	1	1
2.2- सदस्यता	-	-	145
2.3- हिस्सा पूंजी ₹000 रु. ॥	-	-	305
2.4- क्रियाशील पूंजी ₹000 रु. ॥	-	-	-
2.5- वितरित ऋण ₹000 रु. ॥	-	-	794

VII - उद्योग

30- जनपद में विकास षण्डवार औद्योगिकरण की प्रगति

विकास षण्ड / जनपद / वर्ष	कारधाना अधिनियम 1948 के अन्तर्गत पंजीकृत कारखाने		प्रति औद्योगिक इ-		औद्योगिक इ-		
	कारखाने जिनसे रिपोर्ट प्राप्त है	औसत दैनिक श्रमिकों एवं कर्म- चारियों की संख्या	उत्पादन का मूल्य ₹ 000	एवं कर्म- चारियों की संख्या	उद्योग उत्पादन मूल्य ₹	उद्योग निदेश के अन्तर्गत निबन्धित संख्या	कार्य- रत व्यक्ति
1	2	3	4	5	6	7	8
1931-32	-	-	-	-	-	1000	275
1932-33	-	-	-	-	-	1000	275
1933-34	-	-	-	-	-	1185	3486
विकास षण्डवार 1933-34							
1. जोशीमठ	-	-	-	-	-	96	232
2. कर्णप्रयाग	-	-	-	-	-	114	264
3. मौरसैण	-	-	-	-	-	38	97
4. नारायणबगड	-	-	-	-	-	44	151
5. थराली	-	-	-	-	-	71	190
6. देवाल	-	-	-	-	-	31	78
7. दशौली	-	-	-	-	-	328	1093
8. घाट	-	-	-	-	-	33	130
9. ना. पोउरी	-	-	-	-	-	42	104
10. ऊडीमठ	-	-	-	-	-	45	136
11. अगस्तमुनी	-	-	-	-	-	140	551
योग ग्रामोण	-	-	-	-	-	987	3026
योग नगरोय	-	-	-	-	-	193	460
योग जनपद	-	-	-	-	-	1185	3486

31- जनपद में औद्योगिक आस्थान

मद	1983-84	1984-85	1985-86
1	2	3	4
1. आस्थानो को संख्या	-	-	-
2. शैडो को संख्या			
2.1- आर्वाटत	-	-	-
2.2- कार्यरत	-	-	-
3. रोजगार में लगे व्यक्तियो को औसत सं.	-	-	-
4. उत्पादन ₹000 रु. ₹ में	-	-	-

VII - सामान्य शिक्षा १५५

32 जनपद में विकासखण्डवार मान्यता प्राप्त शिक्षा संस्थायें।

वर्षा/जनपद/विकासखण्ड	जूनियर बेसिक	सीनियर बेसिक	हाईस्कूल/		महा विभव		
	स्कूल	स्कूल	इण्टरमीडिएट	बालिका	वि०	वि०	
1	2	3	4	5	6	7	8
1983-84	706	134	5	70	5	3	7
1984-85	731	142	6	70	5	3	-
1985-86	786	150	8	90	5	3	-

विकासखण्डवार 1985-86

1. जोशीमठ	64	14	1	4	-	-	-
2. कर्णप्रयाग	69	13	1	7	-	-	-
3. गैरसैण	76	12	-	12	-	-	-
4. नारायणबगड़	80	19	2	11	-	-	-
5. धराली	51	11	1	5	-	-	-
6. देबाल	44	10	-	3	-	-	-
7. दशागोली	56	13	-	4	-	-	-
8. घाट	49	10	1	3	-	-	-
9. नाओपोखारी	94	14	-	8	-	-	-
10. ऊखीमठ	69	9	-	10	-	-	-
11. अगस्तमुनी	94	21	2	13	1	1	-
योग ग्रामीण-	746	146	8	80	1	1	-
योग नगरीय -	40	4	-	10	4	2	-
योग जनपद-	786	150	8	90	5	3	-

१५५

33- जनपद में विकास खण्डवार मान्यता प्राप्त शिक्षा संस्थाओं में स्तरवार विद्यार्थी

विकास खण्ड / जनपद/ वर्ष	कक्षा 1 से 5 तक				कक्षा 6 से 8 तक			
	छात्र		छात्राये		छात्र		छात्राये	
	कुल	अनु. जाति जनजाति	कुल	अनु. जाति /जन जाति	कुल	अनु. जाति /जन जाति	कुल	अनु. जाति /जनजाति
1	2	3	4	5	6	7	8	9
983-84	30993	5963	22663	2983	13283	1952	4009	383
984-85	32138	8816	23181	4706	14003	2409	4062	1207
985-86	32164	6005	22952	3502	14707	2107	4010	907
विकास खण्डवार 85-86								
1. जोशीमठ	1661	608	857	705	355	301	164	56
2. कर्णप्रयाग	2712	297	1919	123	794	130	130	35
3. गैरसैण	3940	495	1834	161	1316	112	430	52
4. नारायणबगड	3478	477	2353	162	1594	191	285	92
5. थराली	1964	411	1143	171	948	134	223	30
6. देवाल	1278	269	621	95	753	126	103	20
7. दशौली	2459	737	1717	473	1341	140	501	34
8. घाट	1962	391	371	162	560	85	54	25
9. ना.पोखरी	3243	553	2946	271	1619	132	380	74
10. ऊखीमठ	3465	381	2177	147	1581	127	405	37
11. अगस्तमुनी	4416	874	5323	319	2126	227	722	58
योग ग्रामोप	30573	5493	21771	2789	12987	1719	3411	513
योग नगरोप	1586	512	1181	713	1720	388	599	394
योग जनपद	32164	6005	22952	3502	14707	2107	4010	907

33- क्रमशः

विकास खण्ड / जनपद/ वर्ष	कक्षा 9 से 12 तक				विग्री कक्षाये			
	छात्र		छात्राये		छात्र		छात्राये	
	कुल	अनु.जाति/ जनजाति/कुल	अनु.जाति/ जनजाति/कुल	अनु.जाति/ जनजाति/कुल	अनु. कुल जाति/ जनजाति	अनु. कुल जाति/ जनजाति	अनु.जाति/ जनजाति	अनु.जाति/ जनजाति
1	10	11	12	13	14	15	16	17
1983-84	9605	1281	1455	91	1157	95	72	12
1984-85	10312	1459	1657	258	1219	107	82	12
1985-86	10985	1944	4778	400	1423	239	218	41
विकास खण्डवार 85-86								
1. जोशीमठ	281	151	67	28	-	-	-	-
2. कर्णप्रयाग	996	171	210	1	-	-	-	-
3. गैरसैण	945	78	152	12	-	-	-	-
4. नारायणब्रगड	770	85	93	2	-	-	-	-
5. थराली	675	65	121	8	-	-	-	-
6. देवाल	299	20	281	2	-	-	-	-
7. दशोलो	997	361	133	111	-	-	-	-
8. घाट	268	47	228	7	-	-	-	-
9. ना. पोखरो	984	101	895	12	-	-	-	-
10. ऊधीमठ	1007	97	143	11	-	-	-	-
11. अगस्तमुनी	1770	112	1667	9	265	42	29	1
योग ग्रामीण	8992	1268	3990	203	265	42	29	1
योग नगरीय	1993	676	788	197	1158	197	189	40
योग जनपद	10985	1944	4778	400	1423	239	218	41

34- जनपद में विकास ञ्डवार मान्यता प्राप्त शिक्षा संस्थाओं में शिक्षक

विकास ञ्ड / जनपद / वर्ष	प्रीनियरबेसिक स्कूल		सीनियरबेसिक स्कूल		हायरसेकन्ड्री स्कूल		महाविद्या- लय		विश्व- विद्यालय	
	कुल	स्त्री	कुल	स्त्री	कुल	स्त्री	कुल	स्त्री	कुल	स्त्री
1	2	3	4	5	6	7	8	9	10	11
1983-34	1402	556	620	25	1037	71	97	10	-	-
1984-85	1560	442	625	36	1097	75	110	9	-	-
1985-36	1614	431	725	33	1256	66	83	7	-	-
विकास ञ्डवार 35-36										
1. जोशीमठ	103	28	61	5	43	-	-	-	-	-
2. कर्णप्रयाग	113	39	66	4	86	-	-	-	-	-
3. गैरसैण	157	37	85	-	137	-	-	-	-	-
4. नारायणगढ	145	30	90	5	88	-	-	-	-	-
5. थराली	96	27	40	5	34	-	-	-	-	-
6. देवाल	64	7	42	-	34	-	-	-	-	-
7. दशौली	130	49	90	4	93	-	-	-	-	-
8. घाट	37	10	32	-	39	-	-	-	-	-
9. ना. पोखरी	196	44	57	-	123	-	-	-	-	-
10. उखीमठ	147	42	45	-	127	-	-	-	-	-
11. अगस्तमुनी	250	84	102	11	191	9	16	2	-	-
योग ग्रामीण	1483	397	710	34	1045	9	16	2	-	-
योग नगरीय	126	84	15	4	211	57	67	5	-	-
योग जनपद	1614	431	725	38	1256	66	83	7	-	-

35 जनपद में प्राथमिक शिक्षा संस्थान, औद्योगिक शिक्षा संस्थान, शिल्पक प्रशिक्षण संस्थान तथा उनमें वर्तियों ।

वर्ष	1983-84	1984-85	1985-86
1	2	3	4
1- प्राथमिक शिक्षा संस्थान			
1.1- संख्या	1	1	1
1.2- सोटों की संख्या	100	100	100
1.3- वर्तियों	102	93	100
2- औद्योगिक प्रशिक्षण संस्थान			
2.1- संख्या	1	1	2
2.2- सोटों की संख्या	128	128	246
2.3- वर्तियों	80	39	138
3- शिल्पक प्रशिक्षण संस्थान			
3.1- संख्या	3	3	3
3.2- सोटों की संख्या	145	145	130
3.3- वर्तियों			
3.3.1- पुरुष	98	101	124
3.3.2- महिला	47	44	75

VIII - सार्वजनिक स्वास्थ्य एवं परिवार नियोजन
36- जनपद में एलोपैथिक चिकित्सालय एवं औषधालय

मद	1983-84	1984-85	1985-86
1	2	3	4
1. राजकीय सार्वजनिक	64	65	65
2. राजकीय विशेष	2	2	3
3. स्थानीय निकाय एवं नगर पालिका	x	x	x
4. सहायता प्राप्त निजी	x	x	1
5. असहायता प्राप्त निजी	x	x	x
6. आर्थिक सहायता प्राप्त	1	1	x

37- जनपद में विकास अखवार एलोपैथिक चिकित्सा सेवा

विकास अखवार / जनपद / वर्ष	चिकित्सा- लय एवं औष- धालय	प्राथमिक स्वास्थ्य केन्द्र	समस्त में उपलब्ध शैयायें	समस्त कर्मचारी डाक्टर	पैरा मेडिकल कर्मचारी
1	2	3	4	5	6
1983-84	53	14	424	36	191
1984-85	54	14	428	68	438
1985-86	53	15	428	72	263
विकास अखवार 85-86					
1. जोशोमठ	6	-	24	2	17
2. कर्णप्रयाग	4	-	16	3	14
3. गैरसैण	3	2	22	5	19
4. नारायणबगड	1	2	16	4	16
5. थरालो	5	1	26	5	20
6. देवाल	2	1	12	2	9
7. दशोली	2	-	8	1	14
8. घाट	3	1	18	4	14
9. ना. पोखरी	3	2	20	4	17
10. उखोमठ	3	1	38	7	24
11. अगस्तमुनी	7	2	40	6	31
योग ग्रामीण	44	12	240	43	195
योग नगरोय	9	3	188	29	68
योग जनपद	53	15	428	72	263

३३- जनपद में विकास खण्डवार आयुर्वेदिक, यूनानी एवं होम्योपैथिक चिकित्सा सेवा

विकास खण्ड / जनपद / वर्ष	आयुर्वेदिक			यूनानी			होम्योपैथिक		
	औषधालय एवं चिकित्सालय	उप-लब्ध शैयाओं की संख्या	डाक्टरों की संख्या	औषधालय एवं चिकित्सालय	उप-लब्ध शैयाओं की संख्या	डाक्टरों की संख्या	औषधालय एवं चिकित्सालय	उप-लब्ध शैयाओं की संख्या	डाक्टरों की संख्या
1	2	3	4	5	6	7	8	9	10
1933-34	54	203	44	-	-	-	5	4	5
1934-35	55	212	40	-	-	-	5	4	5
1935-36	56	215	40	-	-	-	6	4	4
विकास खण्डवार 1935-36.									
1. जोशीमठ	4	16	3	-	-	-	1	-	1
2. कर्णप्रयाग	5	16	5	-	-	-	-	-	-
3. गैरसैण	7	24	4	-	-	-	-	-	-
4. नारायणबगड	8	32	6	-	-	-	-	-	-
5. थराली	1	4	1	-	-	-	1	-	-
6. देवाल	5	20	4	-	-	-	-	-	-
7. दशौली	3	12	4	-	-	-	1	4	-
8. घाट	6	24	2	-	-	-	-	-	-
9. ना. पोखरी	5	20	3	-	-	-	-	-	-
10. ऊखीमठ	5	20	4	-	-	-	1	-	1
11. अगस्तमुनी	4	16	2	-	-	-	1	-	1
योग ग्रामोण	53	204	38	-	-	-	5	4	3
योग नगरोय	3	12	2	-	-	-	1	-	1
योग जनपद	56	216	40	-	-	-	6	4	4

39- जनपद में विकास खण्डवार परिवार एवं मातृ शिशु कल्याण केन्द्र

विकास खण्ड / जनपद/ वर्ष	परिवार एवं मातृ शिशु कल्याण केन्द्र	परिवार एवं मातृ शिशु कल्याण उप केन्द्र
1	2	3
1983-84	9	113
1984-85	9	124
1985-86	13	124
विकास खण्डवार, 1985-86		
1. जोशीमठ	-	12
2. कर्णप्रयाग	-	10
3. गैरसैण	2	13
4. नारायणबगड	2	14
5. थराली	2	9
6. देवाल	-	6
7. दशौली	-	11
8. घाट	2	6
9. ना. पोखरी	2	14
10. ऊखीमठ	2	11
11. अगस्तमुनी	2	16
योग ग्राामीण	14	122
योग नगरीय	4	2
योग जनपद	18	124

IX - विद्युत

40- जनपद में विभिन्न कार्यों में विद्युत उपभोग {हजार किलो वाट घन्टा}

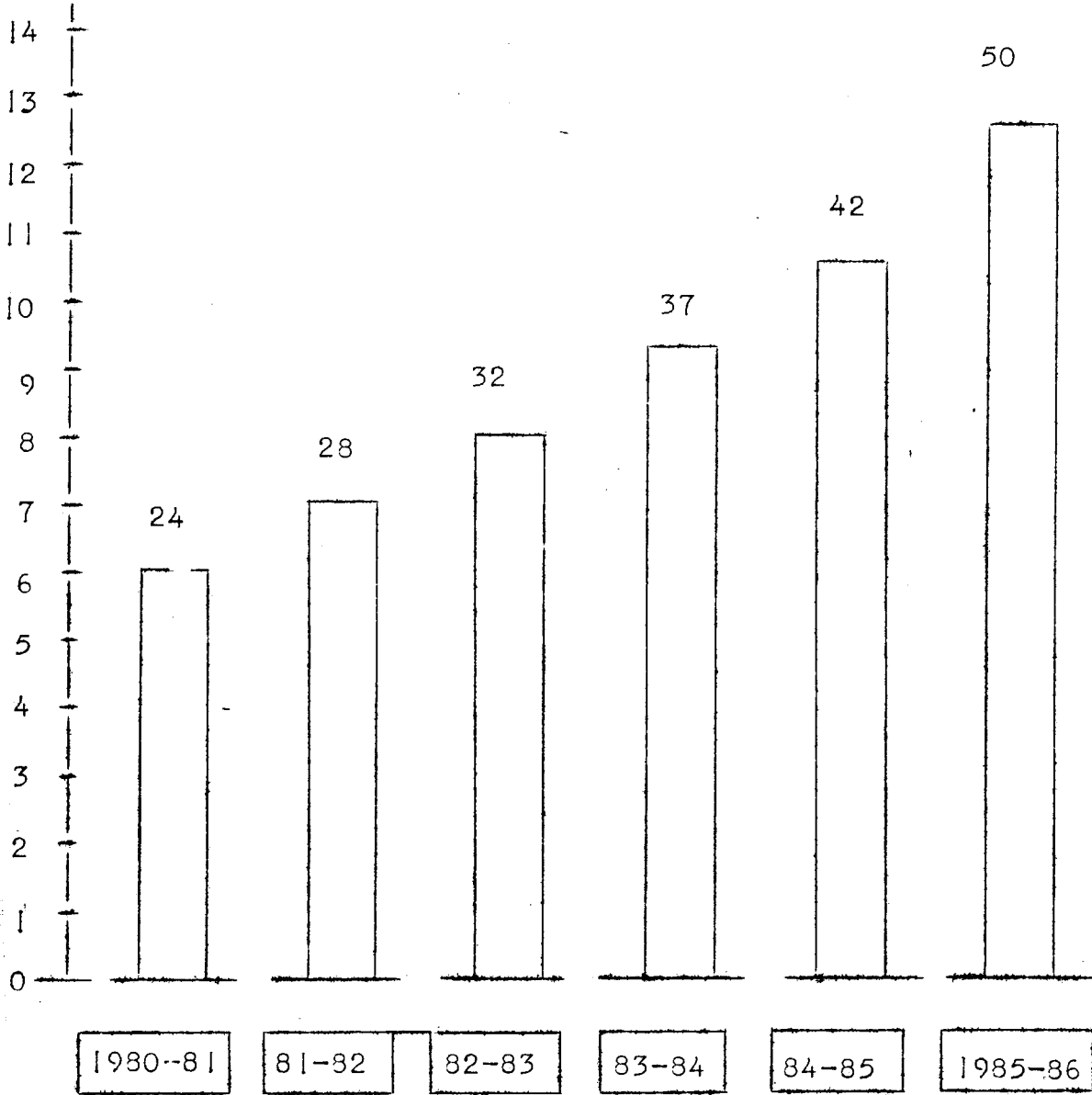
मद	1983-84	1984-85	1985-86
1	2	3	4
1. घरेलू प्रकाश एवं लघु विद्युत शक्ति	2935	3359	3866
2. वाणिज्य प्रकाश एवं लघु विद्युत शक्ति	53	64	136
3. औद्योगिक विद्युत शक्ति	649	623	669
4. सार्वजनिक प्रकाश व्यवस्था	18	15	691
5. रेल / ट्रक्शन	-	-	-
6. कृषि विद्युत शक्ति	103	644	600
7. सार्वजनिक जलकल एवं मल प्रवाह	-	-	-
योग	3763	4705	5962
9. प्रति व्यक्ति विद्युत उपभोग {किलो वाट घन्टा}	1033	1291	16.36

x {अनन्तिम}

विद्युत्कृत ग्रामों का प्रतिशत विवरण

पैमाना = 1 सेमी = 4 प्रतिशत

प्रतिशत



आर. व. म. C

ग्राफ आर्टिस्ट

41- जनपद में विकासखण्डवार विद्युतीकृत ग्राम, नगर एवं हरिजन बस्तियां

विकास खण्ड / जनपद/ वर्ष	विद्युतीकृत ग्राम केन्द्रिय विद्युल प्राधि- करण की पुरिभाषा के अनुसार	उज्जीकृत निजी नलकूपों पम्पसेटों की ग्रामोंका संख्या	विद्युतीकृत हरिजन बस्तियां	विद्युतीकृत ग्राम की कुल आबाद का प्रति- शत	
1	2	3	4	5	
1933-34	549	549	2	308	37
1934-35	636	636	2	374	42
1935-36	747	747	2	453	50
विकास खण्डवार 1935-36					
1. जोशीमठ	58	58	-	25	68
2. कर्णप्रयाग	34	34	-	63	57
3. गैरसैण	81	81	-	51	38
4. नारायणबगड	47	47	-	35	21
5. थराली	32	32	-	27	36
6. देवाल	7	7	-	10	11
7. दशौली	83	83	1	70	78
8. घाट	17	17	-	7	20
9. ना. पोखरी	101	101	1	63	55
10. उखीमठ	92	92	-	32	68
11. अगस्तमुनी	145	145	-	70	83
योग ग्रामीण	747	747	2	453	50
योग नगरोय	-	-	-	-	-
योग जनपद	747	747	2	453	50

10. विद्युतीकृत ग्राम नगर क्षेत्र में सम्मिलित है।

✕ - परिवहन, एवं संचार
42- जनपद में पक्की सड़कों की लम्बाई ॥ कि.मी. ॥

मद	1982-83	1983-84	1984-85
1. सार्वजनिक निर्माण विभाग के अन्तर्गत-			
1.1. राष्ट्रीय राज मार्ग	-	-	-
1.2. प्रादेशिक राज मार्ग	64	64	64
1.3. मुख्य जिला सड़कें	62	62	62
1.4. अन्य जिला एवं ग्रामीण सड़कें	6736	767	768
योग	62	62	62
2. स्थानीय निकायों के अन्तर्गत			
2.1. जिला परिषद	-	-	-
2.2. महापालिका/नगर पालिका/ नगर क्षेत्र समिति /कैन्ट	-	-	-
योग	-	-	-
3. अन्य विभागों के अन्तर्गत			
3.1. सिंचाई	-	-	-
3.2. गन्ना	-	-	-
3.3. बन	-	-	-
3.4. डी.जी.बी.आर.	218	218	218
3.5. अन्य	13	13	13
योग	231	231	231
कुल योग ॥ 42 + 3 ॥	1093	1124	1125

43- जनपद में विकास अन्तवार पक्की सड़कों की लम्बाई कि.मी.

विकास अण्ड / जनपद/ वर्ष	पक्की सड़कों की लम्बाई		प्रति हजार/कि.मी. प्रति मिन. ला पर पक्की सड़कों की जन संख्या पर लम्बाई		प्रति मिन. ला पक्की सड़कों की लम्बाई	
	कुल	सा.नि.वि.	कुल	सा.नि.वि.	कुल	सा.नि.वि.
1	2	3	4	5	6	7
1932-33	1093	362	120	95	300	237
1933-34	1124	393	123	98	309	245
1934-35	1125	394	123	98	309	245
विकास अन्तवार 1934-35						
1. जोशीमठ	122	1	33	0.3	653	5
2. कर्जप्रयाग	123	97	430	324	495	372
3. गैरसैण	174	174	423	423	426	426
4. नारायणनगड	44	44	161	161	119	119
5. थरालो	54	54	193	193	229	229
6. देवाल	27	27	53	53	171	171
7. दशोलो	121	95	152	120	453	355
8. घाट	29	23	97	97	122	125
9. ना. पोउरो	120	120	213	213	297	293
10. ऊप्रीमठ	146	146	142	142	479	479
11. अगस्तमुनी	92	92	173	173	180	130
योग ग्राप्सोण	1057	373	117	97	315	262
योग नगरोय	63	16	906	213	233	55
योग जनपद	1125	394	123	98	309	245

44- जनपद में विकास खण्डवार यातायात एवं संचार सेवायें -

विकास खण्ड / जनपद / वर्ष	डाकघर	तारघर	टेलीफोन	पब्लिक लाल आफिस	रेलवे स्टेशन	बस स्टेशन /स्टाफ
1	2	3	4	5	6	7
1933-34	304	57	372	57	-	107
1934-35	304	57	372	57	-	109
1935-36	314	60	376	60	-	109
विकास खण्डवार- 1935-36.						
1. जोशीमठ	36	6	7	6	-	11
2. कर्णप्रयाग	34	3	10	3	-	17
3. गैरसैण	24	3	3	3	-	9
4. नारायणनगड	35	5	7	5	-	10
5. धरालो	20	5	11	5	-	5
6. देवाल	19	1	1	1	-	1
7. दशोलो	24	5	19	5	-	10
8. घाट	27	1	6	1	-	2
9. ना. पोखरी	19	1	1	1	-	6
10. उष्टोमठ	23	9	21	9	-	16
11. अग्रस्तमुनी	37	6	26	6	-	14
योग ग्रामीण	293	50	112	50	-	101
योग नगरीय	16	10	264	10	-	8
योग जनपद	314	60	376	60	-	109

XI संस्थागत वित्त

1691

45- जनपद में विकास खण्डवार अनुसूचित व्यवसायिक बैंक तथा ग्रामीण बैंक शाखाओं की संख्या

विकास खण्ड/ जनपद/ वर्ष	राष्ट्रीयकृत बैंकों की शाखाएँ	क्षेत्रीय ग्रामीण बैंक की शाखाएँ	अन्य गैरराष्ट्रीय व्यवसायिक बैंकों की शाखाएँ	प्रति बैंक कार्यालय पर जनसंख्या
1	2	3	4	5
1983-84	25	-	-	14574
1984-85	26	-	-	14013
1985-86	26	-	-	14013
विकास खण्डवार 85-86				
1. जोशीमठ	-	-	-	-
2. कर्णप्रयाग	2	-	-	13032
3. गैरसैण	3	-	-	13642
4. नारायणबगड	1	-	-	36958
5. थराली	2	-	-	11794
6. देवाल	1	-	-	15774
7. दशौली	1	-	-	26779
8. घाट	1	-	-	22480
9. ना. पोखरी	1	-	-	40248
10. ऊजीमठ	3	-	-	10157
11. अगस्तमुनी	3	-	-	17071
योग ग्रामीण	18	-	-	18621
योग नगरीय	8	-	-	3647
समस्त नगरीय	26	-	-	14013

46 जनसंख्या में वितरण के क्षेत्रों में जमा धनराशि एवं ऋण वितरण (हजार ₹)

क्र.सं०	मद	1933	1934	1935
1	2	3	4	5
1-	जमा धनराशि	103145	121130	153196
2-	कुल ऋण वितरण	13059	30606	32421
3-	जमा धनराशि पर ऋण वितरण का प्रतिशत	12.66	25.27	21.16
4-	प्राथमिकता क्षेत्र में ऋण वितरण			
4.1	कृषि तथा कृषि से सम्बन्धित कार्य	4504	6564	6699
4.2	लघु उद्योग	1596	2502	1730
4.3	अन्य प्राथमिकता क्षेत्र	3669	11852	13434
5-	कुल ऋण वितरण में प्राथमिकता क्षेत्रों का प्रतिशत	75	68	33
6-	प्रति व्यक्ति जमा धनराशि (₹२०)	283	332	420
7-	प्रति व्यक्ति ऋण वितरण (₹२०)	36	24	33
8-	प्रति व्यक्ति प्राथमिकता क्षेत्र में ऋण वितरण (₹२०)	27	56	74

XII - जल-सम्पत्ति

47- जनपद में विकास खण्डवार ग्रामों में पेयजल सुविधा की स्थिति

वर्ष/पिला नवसंगठन विकास खण्ड जल सम्पत्ति आयुष्मान्ता स्थापित ग्रामों की संख्या स्थापना के अनुसार ग्रामों की संख्या योग स्तम्भ 4-3 पेयजल सुविधा की संख्या जल संचयन के द्वारा ग्रामों की संख्या अन्य साधन

1	2	3	4	5	6	7	8	9	10
1983-84	1142	207403--		1142	148	214	1504	181	
1984-85	1175	266102 - -		1175	138	191	2504	169	
1985-86	1236	273554- -		1236	138	129	1503	117	

खण्डवार 1985-86

1. जौनपुर	64	14033-	-	64	1	20	85	2	
2. कन्नौज	110	22621-	-	110	-	37	147	12	
3. मथुरा	133	24286-	-	133	47	35	215	14	
4. नटा	193	32778-	-	193	14	12	219	24	
5. मुरादाबाद	88	22267-	-	88	-	1	89	2	
6. देवरिया	50	10583-	-	50	8	5	63	4	
7. दमोदा	107	26779-	-	107	-	-	107	-	
8. अजमेर	82	21944-	-	82	-	2	84	-	
9. नागपुर	140	29990-	-	140	39	5	184	33	
10. जौनपुर	129	27303-	-	129	-	6	135	9	
11. अजमेर	140	40970-	-	140	29	6	175	17	
जनपद	1236	273554 - -		1236	138	129	1503	117	

XIII - पंचायत 1721

48- जनपद में विकास खण्डवार न्याय पंचायत, ग्राम सभा, पंचायतघर एवं पंचायत कर

विकास खण्ड / जनपद / वर्ष	न्याय पंचायत संख्या	ग्राम सभा संख्या	पंचायत घर संख्या	पंचायत उद्योग केन्द्र सं.	पंचायत कर लगाया ₹ 000	पंचायत कर गया ₹ 000	पंचायत कर की वसुली ₹ 000
1	2	3	4	5	6	7	
1983-84	54	632	235	13	56	55	
1984-85	54	632	240	13	53	53	
1985-86	54	632	240	13	56	56	

विकास खण्डवार 1985-86

1. जोशीमठ	5	42	25	2	4	4	
2. कर्णप्रयाग	5	55	15	1	5	5	
3. गैरसैण	6	59	35	1	6	6	
4. नारायणबगड	6	79	21	1	6	6	
5. थराली	2	45	18	1	4	4	
6. देवाल	3	40	9	1	2	2	
7. दशौली	4	45	16	2	4	4	
8. घाट	4	30	15	1	4	4	
9. ना.पोखरो	7	86	17	1	5	5	
10. ऊषीमठ	5	56	31	1	8	8	
11. अगस्तमुनो	7	95	38	1	8	8	

योग ग्रामोण	54	632	240	13	56	56	
-------------	----	-----	-----	----	----	----	--

योग नगरोय	-	-	-	-	-	-	
-----------	---	---	---	---	---	---	--

योग जनपद	54	632	240	13	56	56	
----------	----	-----	-----	----	----	----	--

XIV - भाव

49. जनपद में माहवार ग्रामोण फुटकर भाव 1986

वर्ष/ माह	गेहूँ प्रति किलो	चावल प्रति किलो	चना प्रति किलो	मक्का प्रति किलो	ज्वार प्रति किलो	बाजरा प्रति किलो	अरहरदाल प्रतिकिलो
1	2	3	4	5	6	7	8
1. जनवरी	1.97	3.08	6.53	एन.ए.	एन.ए.	एन.ए.	6.95
2. फरवरी	2.04	3.07	6.50	,,	,,	,,	7.00
3. मार्च	2.12	3.13	6.66	,,	,,	,,	7.06
4. अप्रैल	2.14	3.18	6.53	,,	,,	,,	7.00
5. मई	2.15	3.12	6.42	,,	,,	,,	6.91
6. जून	2.14	3.13	5.94	,,	,,	,,	6.73
7. जुलाई	2.14	3.16	6.11	,,	,,	,,	6.77
8. अगस्त	2.14	3.20	6.22	,,	,,	,,	6.86
9. सितम्बर	2.14	3.25	5.94	,,	,,	,,	6.95
10. अक्टूबर	2.15	3.30	5.56	,,	,,	,,	7.00
11. नवम्बर	2.14	3.29	5.44	,,	,,	,,	7.20
12. दिसम्बर	2.14	3.20	5.60	,,	,,	,,	7.25
वार्षिक औसत	2.12	3.18	6.12	-	-	-	6.97

44 क्रमशः --

वर्ष/ माह	मूंगदाल छिलका प्रति किलो	उर्ददाल छिलका प्रति किलो	गुड़ प्रति किलो	चीनी प्रति किलो	प्याज सूखी प्रति किलो	आलू प्रति किलो	दूध प्रति किलो	देशीघी प्रति किलो
1	9	10	11	12	13	14	15	16
1. जनवरी	7.47	7.02	4.00	7.03	3.40	1.80	3.90	48.88
2. फरवरी	7.61	7.05	3.92	6.97	3.40	1.87	3.90	46.25
3. मार्च	7.69	7.03	3.91	6.94	3.17	1.83	3.78	46.25
4. अप्रैल	7.53	6.98	4.05	6.74	3.09	2.23	3.91	44.00
5. मई	7.52	6.34	4.05	6.97	2.86	2.45	4.00	45.00
6. जून	7.14	6.63	4.50	7.17	2.41	2.95	4.27	45.00
7. जुलाई	7.07	6.64	4.57	7.22	2.36	3.02	4.27	45.00
8. अगस्त	7.22	6.64	4.33	7.40	2.55	2.95	4.27	47.50
9. सितम्बर	7.19	6.77	4.72	7.41	2.82	2.82	4.23	47.00
10. अक्टूबर	7.39	6.83	4.81	7.22	3.06	3.45	4.55	50.00
11. नवम्बर	7.41	6.90	4.78	7.10	3.40	3.85	4.55	51.25
12. दिसम्बर	7.13	6.91	4.15	7.20	3.82	3.59	4.23	52.50
वार्षिक औसत	7.36	6.85	4.32	7.11	3.03	2.73	4.15	47.39

41 - क्रमशः

वर्ष/ माह	सरसो का तेल प्रति किलो	घी प्रति किलो	मांस बकरा प्रतिकिलो	अण्डा प्रति	जलाने की लकड़ी प्रति कुन्टल
1	17	18	19	20	21
1. जनवरी	15.40	20.33	23.80	0.86	34.67
2. फरवरी	15.40	20.39	23.75	0.84	39.86
3. मार्च	15.56	20.50	24.00	0.84	37.86
4. अप्रैल	15.32	20.82	25.11	0.82	39.37
5. मई	15.50	21.38	25.75	0.80	39.38
6. जून	17.73	22.57	25.75	0.77	40.00
7. जुलाई	17.91	22.65	26.00	0.80	40.00
8. अगस्त	18.32	22.65	25.71	0.80	41.43
9. सितम्बर	18.77	22.65	26.80	0.80	40.00
10. अक्टूबर	19.20	22.61	26.00	0.82	39.00
11. नवम्बर	20.10	22.65	26.67	0.83	41.00
12. दिसम्बर	21.27	22.91	26.86	0.85	40.83
वार्षिक औसत	17.54	21.38	25.45	0.82	39.45

50- जनपद में माहवार जिला केन्द्र के नगरोय फुटकर भाव वर्ष 1986

वर्ष / माह	गेहूँ प्रति किगा	चना प्रति किलो	चावल प्रति किलो	अरहर दाल प्रति किलो	मूंगदाल प्रति किलो	उर्ददाल छिलका प्रति किलो	प्याज सूखी प्रति किलो	आलू प्रति किलो
1	2	3	4	5	6	7	8	9
1. जनवरी	1.97	7.50	3.00	7.50	7.00	7.00	3.00	2.00
2. फरवरी	2.15	7.50	3.00	7.50	7.00	7.00	3.00	2.00
3. मार्च	2.15	7.50	3.00	7.80	7.00	7.00	3.00	2.00
4. अप्रैल	2.15	7.00	3.20	7.00	7.00	7.00	3.00	2.50
5. मई	2.15	6.50	3.25	6.50	7.50	6.50	3.00	3.00
6. जून	2.15	6.00	3.20	7.00	7.00	7.00	3.00	3.00
7. जुलाई	2.15	6.00	3.25	7.50	6.00	7.00	2.50	2.50
8. अगस्त	2.15	6.80	3.50	7.00	6.00	7.00	3.00	3.00
9. सितम्बर	2.15	6.50	3.50	7.50	7.00	7.00	2.50	3.00
10. अक्टूबर	2.15	6.50	3.50	8.00	6.50	7.00	3.00	4.00
11. नवम्बर	2.15	6.50	3.50	8.00	7.00	7.00	3.00	4.00
12. दिसम्बर	2.15	5.50	3.50	8.00	7.00	7.00	4.00	एन.क्यू.
वर्ष का औसत	2.14	6.65	3.28	7.44	6.83	6.96	3.00	2.58

50- क्रमशः

वर्ष / माह	सरसों का तेल प्रति किलो	मांस बकरा प्रति किलो	मछली प्रति किलो	अंडा प्रति	गुड़ प्रति किलो	चोनी प्रति किलो	लकड़ी कु. प्रति किलो	वनस्पति घो प्रति किलो	दूध प्रति किलो
1	10	11	12	13	14	15	16	17	18
1. जनवरी	15.00	24.00	एन.ए.0.80	4.00	7.00	एन.क्यू.21.00	8.00		
2. फरवरी	15.00	24.00	,,	0.80	4.00	6.50	35.00	20.00	7.00
3. मार्च	15.00	26.00	,,	0.75	4.00	6.75	एन.क्यू.20.00	7.00	
4. अप्रैल	15.00	26.00	,,	0.70	4.00	6.75	,,	21.00	7.00
5. मई	16.00	26.00	,,	0.65	4.00	6.00	,,	21.00	7.00
6. जून	18.00	26.00	,,	0.70	4.50	7.00	,,	22.50	7.00
7. जुलाई	19.00	26.00	,,	0.75	4.50	7.00	,,	23.00	7.00
8. अगस्त	19.00	26.00	,,	0.75	एन.क्यू.7.00	35.00	22.50	7.00	
9. सितम्बर	20.00	26.00	,,	0.75	5.00	7.00	35.00	22.50	7.00
10. अक्टूबर	21.50	28.00	,,	0.75	5.00	7.00	35.00	22.50	7.00
11. नवम्बर	22.00	28.00	,,	0.75	4.50	7.00	35.00	22.50	7.00
12. दिसम्बर	22.00	28.00	,,	0.80	4.00	7.00	एन.क्यू.23.00	7.00	
वर्ष का औसत	2.82	26.17	-	0.75	4.32	6.83	35.00	21.79	7.08

XV - विविध

51-52 जनपद में राज्य कर्मचारियों के आकड़े

कर्मचारी वर्ग	31 मार्च 1984	31 मार्च 1985	31 मार्च 1986
1	2	3	4
1- पूर्ण कालिक कर्मचारी	10523	10465	11457
1.1- राजपत्रित	443	466	481
1.2- अराजपत्रित	10075	9999	10976
2- अल्प समय कार्य करने वाले कर्म- चारी	561	689	820
3- कन्टिनजेंसी कर्मचारी {अराजपत्रित}	260	314	235
4- वर्क चार्ज कर्मचारी	473	590	761
5- अनुसूचित जाति के कर्मचारी	1205	1373	1281
6- अनुसूचित जनजाति के कर्मचारी	200	203	239

नोट- मद 5 एवं 6 की सूचना सम्बन्धित वर्ष के पूर्व के 31 दिसम्बर की है।

52- जनपद में सेवायोजन कार्यालयों द्वारा किया गया कार्य

मद	1933-34	1934-35	1935-36
1	2	3	4
1. सेवायोजन कार्यालयों की संख्या	1	1	1
2. जोचित पंजीका पर अभ्यर्थी की सं.	6775	6847	9619
3. वर्ष में पंजीकृत अभ्यर्थियों की संख्या	4064	3123	3182
4. सूचित रिक्तियों की संख्या	374	300	444
5. वर्ष में कार्य पर लगाये गये व्यक्ति	310	271	343

वर्गीकरण	ग्रामीण	नगरीय	योग
1	2	3	4
1. उद्यमों की संख्या			
1.1 - कृषि	469	137	606
1.2- अकृषि	10765	2261	13026
1.3- योग	11234	2398	13632
2. उद्यमों में सामान्यतया कार्यरत व्यक्ति			
2.1- कृषि	1177	272	1449
2.2- अकृषि	23857	7211	31068
2.3- योग	25034	7483	32517
3. स्वकार्य उद्यम			
3.1- कृषि	425	134	559
3.2- अकृषि	8360	1511	9871
3.3- योग	8785	1645	10430
4. संस्थानों में एक से अधिक भांडों पर कर्मियों की संख्या			
4.1- कृषि	44	3	47
4.2- अकृषि	2405	750	3155
4.3- योग	2449	753	3202
5. भांडों पर सामान्यतया कार्यरत व्यक्ति			
5.1- कृषि संस्थान	10730	4354	15134
5.2- अकृषि संस्थान	10450	4255	14705
5.3- समस्त संस्थान	21180	8609	29789

54- पिछड़ी जातियां

विकास खण्ड / जनपद/ वर्ष	सामान्य शिक्षा के लिए दी गई छात्रवृत्तियां	व्यवसायिक प्रशिक्षण के लिए छात्रवृत्तियां
1	2	3
1983-84	26	24
1984-85	45	20
1985-86	49	20
विकास खण्डवार 85-86		
1. जोशीमठ	-	-
2. कर्णप्रवाग	-	-
3. गैरसैण	2	-
4. नारायणवगड़	-	-
5. थराली	-	-
6. देवाल	-	-
7. दशौली	23	-
3. घाट	-	-
9. ना. पोखरी	2	-
10. जखीमठ	-	11
11. अगस्तगुनी	3	-
योग ग्रामीण	40	11
योग नगरीय	9	9
योग जनपद	49	20

XVI : नगरपालिका क्षेत्रों में उपलब्ध सुविधाएँ

182

55 जनपद के न रोड क्षेत्रों में उपलब्ध सुविधाओं की संख्या ।

क्र०सं०	नगरों का नाम एवं वर्ष १९८०/८१/८२/८३/८४/८५/८६/८७/८८/८९/९०/९१/९२/९३/९४/९५/९६/९७/९८/९९/००	सम्बन्धित विकास उपलब्ध नाम	श्री तेलिक कोड 1931 १०००/१०००
1	2	3	
1-	बद्रो नाथ नौ०ए०	जोशीमठ	3.13
2-	जोशीमठ नगर पालिका	जोशीमठ	11.94
3-	कर्णप्रयाग नौ०ए०	कर्णप्रयाग	25.00
4-	सोचर टा०ए०	कर्णप्रयाग	15.00
5-	वधोलो /गोपेश्वर न०पा०	दशालो	15.02
6-	नन्दप्रयाग नौ०ए०	दशालो	2.16
7-	बेदारनाथ नौ०ए०	उजोमठ	2.75
योग			75.00

55 - कुमायः

कुल	जनसंख्या पुरुष	19 स्त्री	अनुजाति / जनजाति की संख्या	साक्षरता प्रतिशत 1981	पुलिस स्टेशन
4	5	6	7	8	9
2576	1673	903	1252	63.7	1
3610	5974	3136	2130	63.5	1
3772	2251	1521	313	60.4	1
3285	1901	1383	314	57.1	-
9709	5339	3820	2066	63.2	2
1103	672	431	356	53.2	-
120	119	1	3	30.8	-
29174	17979	11195	7474	-	5

55-क्रमशः

एलो/औ एवं प्रा०स्वा० केन्द्र	कल उपलब्ध शैष्यायें	आयुर्वेदिक चिकित्सालय एवं औषधा लय	यूनानो औषधा लय	हाथ्योपेयिक औषधालय	परिवार एवं मातृ शिक्षा कल्या केन्द्र तथा उपकेन्द्र
10	11	12	13	14	15
1	10	1	-	-	
2	26	-	-	-	
1	12	-	-	-	
1	4	-	-	-	
४	136	1	-	1	
-	-	1	-	-	
1	-	-	-	-	
12	138	3	-	1	6

55-क्रमां:

व्यानोय निकाय के व्यानोय संको को लम्बई कि०मो०	विश्व विद्या -लय /महा० विद्यालय	हायर सेन्ट्री स्कूल ॥बालक॥	हायर सेन्ट्री स्कूल ॥बालिका॥	सोनरिय बैज्ञिक स्कूल ॥कुल॥	
कुल पक्को					
16	17	18	19	20	21
-	-	-	-	-	-
-	-	-	1	1	-
-	-	1	1	1	1
-	-	-	1	1	1
-	-	1	2	1	2
-	-	-	1	-	-
-	-	-	-	-	-
-	-	2	6	4	4

55- क्रमः

जूनियर बैसिक स्कूल	मान्टेसरी एवं नर्सरी स्कूल	पशु चिकित्सालय एवं पशुपालन केन्द्र	कृत्रिम केन्द्र/उपकेन्द्र	गर्भाधान	बोज गोदाम	बोज गोदाम उत्तरक भण्डार
22	23	24	25	26	26	27
6	-	-	-	-	-	-
10	3	3	1	-	-	1
7	2	1	-	-	-	-
1	1	1	1	-	-	1
14	4	2	-	-	-	1
1	1	1	-	-	-	-
81	- 0	-	-	-	-	-
40	11		2	-	-	3

55-क्रमशः

सस्ते गल्ले का दुकानो को सं०	कृषि सेवा केन्द्र	राष्ट्रीयकृत बैंक शाखाएं	गैर राष्ट्रीय कृत अनु० बैंक शाखाएं	प्राथमिक बैंक शा- खाएं	सहकारी बैंक शाखाएं	भूमि विकास बैंक शाखाएं
28	29	30	31	32	33	34
-	-	-	-	-	-	-
12	-	3	-	-	1	-
6	-	1	-	-	1	-
2	-	1	-	-	1	-
14	-	2	-	-	2	1
1	-	1	-	-	-	-
-	-	-	-	-	-	-
35	-	3	-	-	5	1

55-अंशः

क्र. वि. क्र. सहकारी समितियाँ	डाकघर	तारघर	पब्लिक जल ऑफिस	टेलीफोन संख्या	नल द्वारा पे जल की सुविधा को उपलब्धता हाँ/ नहीं
35	36	37	38	39	40
-	3	2	2	21	हाँ
-	3	1	1	73	हाँ
-	1	1	1	39	हाँ
-	6	3	3	105	हाँ
-	1	1	1	11	हाँ
-	1	1	1	1	हाँ
-	1	1	1	9	हाँ
-	16	10	10	264	-

XVII -

शिका-56 विभिन्न सामाजिक सुविधाओं से दूरी के अनुसार ग्रामों का वितरण जनपद में विकास समुदाय प्रमुख सुविधा केन्द्रों से दूरी के अनुसार ग्रामों को लिया 31 मार्च 1986

विकास समुदाय	56.1 पयजल स्त्रो					
	ग्रामों में	1कि.मी. से कम	1-3 कि.मी.	3-5 कि.मी.	5कि.मी. या अधिक	योग
1	2	3	4	5	6	7
1. जोशोमठ	35	-	-	-	-	35
2. कर्णप्रदाय	144	1	2	-	-	147
3. गैरसेन	215	-	-	-	-	215
4. नारायणवगड़	193	23	3	-	-	219
5. धराली	83	1	-	-	-	84
6. देवाल	57**x	3	3	-	-	63
7. दगौल	107	-	-	-	-	107
8. घाट	84	-	-	-	-	84
9. ना.पोखरी	132	1	1	-	-	134
10. उधोमठ	135	-	-	-	-	135
11. अगस्तूनि	171	4	-	-	-	175
योग जनपद	1461	33	9	9	-	1503

विकास खण्ड	56.2- एलोपैथिक चिकित्सालय, औषधालय/प्रा.स्वा. केन्द्र					योग
	ग्राम से 1 कि.मी. से कम	1-3 कि.मी.	3-5 कि.मी.	5 कि.मी. से अधिक		
1	2	3	4	5	6	7
1. जोशीमठ	4	2	1	5	73	85
2. कर्णप्रयाग	4	4	10	26	103	147
3. गैरसेण	5	-	20	35	155	215
4. नारायणबगड	3	2	15	22	177	219
5. थराली	6	3	14	27	39	89
6. देवाल	3	-	12	5	43	63
7. दशौली	4	1	26	21	55	107
8. घाट	4	7	6	6	61	84
9. ना. पोखरो	5	1	26	21	131	184
10. ऊखीमठ	9	53	7	13	43	135
11. अगस्तमुनी	9	5	17	29	115	175
योग जनवद	56	83	154	215	995	1503

विकास अण्ड	56.3- आयुर्वेदिक चिकित्सालय एवं औषधालय					
	ग्राम में से कम	1-3 कि.मी.	3-5 कि.मी.	5 कि.मी. से अधिक	योग	
1	2	3	4	5	6	7
1. जोशीमठ	3	2	3	3	69	85
2. कर्णप्रयाग	5	5	23	35	79	147
3. गैरसेण	7	3	25	20	160	215
4. नारायणनगड	3	2	40	38	131	219
5. थराली	1	-	3	2	33	39
6. देत्राल	5	2	6	17	33	63
7. दशौली	5	6	17	20	59	107
8. घाट	5	6	11	13	49	84
9. ना. पोखरी	5	3	13	24	134	184
10. ऊखीमठ	5	11	24	25	70	135
11. अगस्तनुतो	4	4	13	25	124	175
योग जनपद	53	49	133	227	991	1503

विकास पण्ड	56.4- यूनानी					योग
	ग्राम में 1 कि.मी. से कम	1 - 3 कि.मी.	3 - 5 कि.मी.	5 कि.मी. या अधिक		
1	2	3	4	5	6	7
1. जोशीमठ	-	-	-	-	35	35
2. कर्णप्रयाग	-	-	-	-	147	147
3. गैरसैण	-	-	-	-	215	215
4. नारायणवगड	-	-	-	-	219	219
5. थराली	-	-	-	-	39	39
6. देवाल	-	-	-	-	63	63
7. दशौली	-	-	-	-	107	107
8. घाट	-	-	-	-	34	34
9. ना. पौधरी	-	-	-	-	134	134
10. ऊखीमठ	-	-	-	-	135	135
11. अगस्तमुनी	-	-	-	-	175	175
योग जनपद	-	-	-	-	1503	1503

56.5 परिवार कल्याण एवं मातृ शिक्षा कल्याण केन्द्र / उपकेन्द्र

ग्राम में	कि.मी. से कम	1-3 कि.मी.	3-5 कि.मी.	5 कि.मी. या अधिक	योग	
1	2	3	4	5	6	7
1. जोशीमठ	12	3	1	4	60	85
2. कर्णप्रताप	10	6	23	39	69	147
3. गैरलैंगिक	15	2	36	39	123	215
4. नारायणवगड़	16	10	59	74	60	219
5. धराली	11	4	7	19	39	39
6. देवाल	6	1	5	19	32	63
7. दशौली	11	1	10	23	63	107
8. घाट	8	-	4	9	63	84
9. ना.पोखरी	16	5	25	22	116	134
10. खोमठ	13	26	47	23	21	135
11. अस्तपुत्रि	13	40	43	35	39	175
योग जनसंख्या	136	93	260	316	693	1503

विकास क्षेत्र	56.6 जूनियर बेसिक स्कूल					
	ग्राम में	कि.मी. से कम	1-3 कि.मी.	3-5 कि.मी.	5कि.मी. या अधिक	योग
	2	3	4	5	6	7
1. जोशोमठ	64	11	8	2	-	35
2. कर्णधाम	69	30	47	1	-	147
3. मैरसैग	76	19	106	14	-	215
4. नारायणवगड़	30	45	33	6	-	219
5. धरालो	51	17	23	3	-	39
6. देवाल	44	15	3	1	-	63
7. झौलो	56	43	6	2	-	107
8. घाट	49	13	20	2	-	34
9. ना.पोखरी	94	23	61	1	-	184
10. रूखी	69	62	2	2	-	135
11. अमस्तपुनि	94	26	54	1	-	175
योग जनसंख्या	746	309	413	35	-	1503

56.7 लोनिघर जैतिक स्कूल {बालक }

विकास खण्ड	राम से	कि.मी. 1-3	3-5	5कि.मी. नाअधिक	योग	
	से कम	कि.मी.	कि.मी.			
1	2	3	4	5	6	7
1. जोशोमठ	13	-	14	25	33	35
2. कर्णप्रयाग	12	16	27	26	66	147
* 3. गैरलैण * *	12	5	50	31	67	215
* 4. नारायणवगड * *	17	12	70	60	60	219
5. थराली	10	3	20	23	23	39
6. देवाल	10	5	21	11	16	63
7. दशौली	13	12	42	26	14	107
8. धाट	9	6	11	9	49	34
9. ना.पोखरी	14	3	35	33	39	134
10. उखामा	9	24	18	24	60	135
11. अगस्तमुनि	19	3	70	63	20	175
योग जनपद	133	99	373	336	502	1503

* संशोधित ।

** संशोधित :-

56.3 सोनियर प्रैसिक स्कूल {बालिका}

विकास खण्ड	ग्राम में	कि.मी.		1-3 कि.मी.	3-5 कि.मी.	5 कि.मी. या अधिक	योग
		से कम					
1	2	3	4	5	6	7	
1. जोशोमठ	1	-	-	-	-	34	35
2. कर्णप्रयाग	1	5	23	21	97	147	
3. गौरसैह	-	-	-	-	215	215	
4. नारायणखण्ड	2	10	23	24	155	219	
5. थराली	1	-	16	13	59	39	
6. देवाल	-	-	-	-	63	63	
7. दलौली	-	5	17	19	69	107	
8. बाट	1	5	12	13	43	34	
9. ना. मोखरी	-	-	-	-	134	134	
10. लडोमड	-	-	-	-	135	135	
11. अगस्तमुनि	2	2	16	12	143	175	
योग जनसंख्या	3	24	112	107	1252	1503	

56.9 हायर सेकेंड्री स्कूल, वालक						
विकास खण्ड	ग्राम में	कि.मी. से कम	1-3 कि.मी.	5-5 कि.मी.	5कि.मी.या अधिक	योग
1	2	3	4	5	6	7
1. जोशोमठ	4	1	23	11	46	85
2. कर्णप्रयाग	7	9	57	46	28	147
3. गैरसैण	12	6	104	55	38	215
4. नारायणखण्ड	11	9	41	50	103	219
5. थराली	5	3	25	27	24	89
6. देत्राल	3	3	26	25	6	63
7. दशौली	4	7	23	33	40	107
8. जाट	3	7	13	14	47	84
9. ना.पोखरी	8	7	36	22	111	184
10. उखीमठ	10	17	52	33	18	135
11. अगस्त्युनि	12	4	45	62	52	175
योग जनपद	79	73	445	383	518	1503

56.10 हायर से.न्ड्री स्कूल §बालिका §

विकास खण्ड

1	ग्राम में वि.मी. से कर्म		1-3	3-5	5कि.मी. या अधिक	योग
	2	3	कि.मी.	कि.मी.		
1. जोशीवा	-	-	-	1	34	35
2. कर्णप्रयाग	-	3	9	13	117	147
3. गैरसेण	-	-	-	-	215	215
4. नारायणवग	-	-	-	-	219	219
5. अराली	-	-	-	-	39	39
6. देवाल	-	-	-	-	63	63
7. दशौली	-	1	13	17	76	107
8. घाट	-	-	-	-	34	34
9. ना.पोखरी	-	3	7	23	151	184
10. उखोम	-	-	-	-	135	135
11. अगस्तमुनि	1	-	3	5	166	175
योग जनसं	1	7	32	64	1399	1503

56.11 पशु चिकित्सालय / पशुपालन केन्द्र							
विकास खण्ड	नाम में	कि०मी० से कम	1-3 कि०मी०	3-5 कि०मी०	5कि०मी० या अधिक	योग	
1	2	3	4	5	6	7	
1.	लोशीमठ	5	3	8	9	60	85
2.	कर्णप्रयाग	3	11	25	47	56	147
3.	गैरसैज	11	2	45	56	101	215
4.	नारायणबगड़	9	3	53	76	73	213
5.	थराली	3	3	13	15	50	39
6.	देवाल	5	3	16	10	29	63
7.	दशौली	6	4	23	18	56	107
8.	घाट	3	9	13	10	49	34
9.	ना.पाखरो	3	10	44	52	20	134
10.	ऊखामठ	9	35	47	33	6	135
11.	आस्तपुनि	3	12	36	49	70	175
<hr/>							
योग	जनपद	75	105	323	330	620	1503

56.12 कृत्रिम गर्भाधान केन्द्र / उपकेन्द्र

विकास खण्ड	ग्राम में से कम		1-3	3-5	5	योग
	कि०मी०	से कम	कि०मी०	कि०मी०	कि०मी० या अधिक	
	2	3	4	5	6	7
1. जोशीमठ	-	-	-	-	35	35
2. कर्णप्रयाग	2	2	6	9	128	147
3. रैरजे	1	2	5	20	137	215
4. नारायणद	-	-	-	-	219	219
5. थराली	-	-	-	-	39	39
6. देवाल	-	-	-	-	63	63
7. दसैली	-	-	-	-	107	107
8. ञाट	-	-	-	-	34	34
9. ना.गोखरी	-	-	-	-	14	14
10. लखीमठ	-	-	-	-	135	135
11. अस्तमुनि	-	-	-	-	175	175
योग जनपद	3	4	11	29	1456	2015

विकास खण्ड	५५.१३ प्रारम्भिक कृषि श्रमण सहकारी समितियाँ					
	ग्राम में से कम	१-३ कि.मी.	३-५ कि.मी.	५ कि.मी.	५ कि.मी. अधिक	योग
१	२	३	४	५	६	७
१. जोशीमठ	५	-	११	१७	५२	८५
२. कर्णप्रयाग	६	१०	४४	५१	३६	१४७
३. गैरक्षणा	७	६	३३	५२	६७	२१५
४. नारायणबाग	७	३२	४५	५१	३४	२१९
५. पराली	६	५	१२	१२	५४	८९
६. देवाल	४	-	२३	१४	२२	६३
७. दशौली	५	३	२३	२९	४२	१०७
३.घाट	३	५	११	१०	५५	८४
९. ना. पोंखरी	९	२	४२	५५	७६	१८४
१०. उखोमठ	१०	२२	४६	३८	१९	१३५
११. अगस्तमुनि	८	१२	५८	३९	५८	१७५
योग जनपद	७०	१०२	३९३	३६८	५६६	१५०३

विकास खण्ड

56.14- ग्रामिक्रय सहकारी समितियां

ग्रामिणे 1 कि.मी. 1-3 3-5 5 कि.मी. या योग
से कम कि.मी. कि.मी. अधिक

	2	3	4	5	6	7
1. जेशीमठ	-	-	-	-	35	35
2. कर्णप्रयाग	-	-	-	-	147	147
3. गैरसैण	-	-	-	-	215	215
4. नारायणवगड	-	-	-	3	216	219
5. धराली	1	2	6	4	76	39
6. देनाल	-	-	-	-	63	63
7. दशोली	-	-	-	-	107	107
8. घाट	-	-	-	-	34	34
9. ना. पोपरी	-	-	-	-	134	134
10. उखीमठ	-	-	-	-	135	135
11. अगस्तमुनी	-	-	-	-	175	175
योग जनपद	+	2	6	7	1437	1503

विकास अण्ड	56.15- पशु बाजार					5 कि.मी. या अधिक
	ग्राम में 1 कि.मी. से कम	1 - 3 कि.मी.	3 - 5 कि.मी.	5 कि.मी. या अधिक		
1	2	3	4	5	6	
1. जोशोमठ	-	-	-	-	35	35
2. कर्णप्रयाग	-	-	-	-	147	147
3. गैरसैण	-	-	-	-	215	215
4. नारायणबगड	-	-	-	-	219	219
5. थराली	-	-	-	-	39	39
6. देवाल	-	-	-	-	63	63
7. दशौली	-	-	-	-	107	107
8. घाट	-	-	-	-	34	34
9. ना. पोखरो	-	-	-	-	134	134
10. उखीमठ	-	-	-	-	135	135
11. अगस्तमुनी	-	-	-	-	175	175
योग	-	-	-	-	1503	1503

56.16- शीत गोदाम						
विकास खण्ड	ग्रामों में	1 कि.मी. से कम	1 - 3 कि.मी.	3 - 5 कि.मी.	5 कि.मी. या अधिक	योग
1	2	3	4	5	6	7
1. जोशीमठ	-	-	-	-	35	35
2. कर्णप्रयाग	-	-	-	-	147	147
3. गैरसेण	-	-	-	-	215	215
4. नारायणतगड	-	-	-	-	219	219
5. थराली	-	-	-	-	39	39
6. देवाल	-	-	-	-	63	63
7. दशोलो	-	-	-	-	107	107
8. घाट	-	-	-	-	34	34
9. ना. पोखरी	-	-	-	-	134	134
10. उखीमठ	-	-	-	-	135	135
11. अगस्तमुनी	-	-	-	-	175	175
योग जनपद	-	-	-	-	1503	1503

56.17 वोज गोदाम / उर्वरक भण्डार

विकास घण्ट

ग्राम में	1 कि.मी. से कम	1-3 कि.मी.	3-5 कि.मी.	5 कि.मी. से अधिक	योग	
1	2	3	4	5	6	7
1. जनेमठ	-	-	-	4	34	35
2. कर्णप्रयाग	-	-	-	-	147	147
3. धेरसेड़	1	-	9	19	186	215
4. नारायणवाड़	1	5	15	15	133	219
5. धराली	1	3	15	20	50	89
6. देवाल	1	2	5	3	52	63
7. दशौली	-	-	2	7	93	107
8. धाड़	1	-	10	7	66	84
9. चण्डोउरी	1	1	9	13	160	184
10. रजेमठ	1	-	3	4	122	135
11. गस्तमुनि	1	-	4	3	162	175
योग	9	11	77	97	1310	1503

विकास ण्ड 56.13- कृषि औजार, पम्प सेट, डिजल इंजन आदि को परम्पत
को सुविधा ४ कृषि सेवा केन्द्र

ग्राम में 1 कि.मी. 1 - 3 3 - 5 5 कि.मी. योग
से कम कि.मी. कि.मी. से अधिक

1	2	3	4	5	6	7
1. जोशोमठ	-	-	-	-	35	35
2. कर्णप्रयाग	-	-	-	-	147	147
3. गैरसैण	-	-	-	-	215	215
4. नारायणबगड	-	-	-	-	219	219
5. थराली	-	-	-	-	39	39
6. देवताल	-	-	-	-	63	63
7. दशौली	-	-	-	-	107	107
8. घाट	-	-	-	-	34	34
9. ना. पोखरी	-	-	-	-	134	134
10. ऊधीमठ	-	-	-	-	135	135
11. अगस्त्यपुरी	-	-	-	-	175	175
योग जनपद	-	-	-	-	1503	1503

/107/

विकास खण्ड		56.19 बाजार/हाट					योग
1	2	3	4	5	6		
		ग्राम में 1 किमी० से कम	1-3 किमी०	3-5 किमी०	5 किमी० या अधिक		
1.	जोशीमठ	13	1	11	7	53	85
2.	कर्णप्रयाग	4	2	20	25	96	147
3.	गैरसैण्ट	1	3	5	16	125	215
4.	नारायणबगड़	3	2	41	27	146	219
5.	धाराली	3	5	14	11	56	89
6.	देबाल	1	2	5	3	52	63
7.	दशोली	9	-	19	23	56	107
8.	घाट	2	6	7	-	69	84
9.	नाणपोखारी	24	14	63	53	30	184
10.	ऊखीमठ	10	2	35	21	67	135
11.	अगस्तमुनी	16	26	72	28	33	175
योग जनपद-		86	63	292	214	848	1503

विकास खण्ड	56.20- थोक मण्डो					योग
	ग्राम में	1 कि.मी. से कम	1 - 3 कि.मी.	3 - 5 कि.मी.	5 कि.मी. या अधिक	
1	2	3	4	5	6	7
1. जोशोमठ	-	-	-	-	35	35
2. कर्णप्रयाग	-	-	-	-	147	147
3. गैरलेण	-	-	-	-	215	215
4. नारायणखण्ड	-	-	-	-	219	219
5. थराली	-	-	-	-	39	39
6. देवाल	-	-	-	-	63	63
7. दशोली	-	-	-	-	107	107
8. घाट	-	-	-	-	34	34
9. ना. पोखरी	-	-	-	-	134	134
10. ऊखीमठ	-	-	-	-	135	135
11. अगस्तमूनी	-	-	-	-	175	175
योग जनपद	-	-	-	-	1503	1503

विकास खण्ड		56.21 सास्ते गल्ले की दुकानें					
	ग्राम में	1 किमी०	1-3	3-5	5 किमी०	योग	
	" " "	से कम	किमी०	किमी०	या अधिक		
1	2	3	4	5	6	7	
1. जोशीमठ	30	1	15	17	22	85	
2. कर्णप्रयाग	45	2	24	45	31	147	
3. गैरसैण	63	25	70	53	4	215	
4. नारायणबगड़	63	21	85	50	-	219	
5. धराली	51	12	8	11	7	89	
6. देबाल	28	11	12	11	1	63	
7. दशगोली	49	24	30	4	-	107	
8. घाट	37	27	17	3	6	84	
9. नाठपोखारी	62	20	65	30	7	184	
10. ऊखीमठ	54	35	44	2	-	135	
11. अगस्तमुनी	64	13	45	51	2	175	
योग जनपद-	540	191	415	277	80	1503	

विकासखण्ड	56.22 पक्की सड़कें					
	ग्राम में 1 किमी० से कम	1-3 किमी०	3-5 किमी०	5 किमी० या अधिक	योग	
1	2	3	4	5	6	7
1. जोशीमठ	18	3	17	22	25	85
2. कर्णप्रयाग	44	10	23	30	40	147
3. शेरसैण	44	7	31	26	107	215
4. नारायणबागड	15	19	37	63	85	219
5. धागली	5	18	30	19	17	89
6. देवाल	10	2	5	6	40	63
7. दशगोली	23	12	20	23	29	107
8. घाट	10	2	5	6	61	84
9. नाणपोखारी	15	7	21	24	107	184
10. उखीमठ	44	16	35	11	29	135
11. अगस्तमुनी	28	5	32	35	75	175
योग जनपद:-	256	101	256	265	625	1503

विकास खण्ड	56.23 रेलवे स्टेशन					
	ग्राम में 1 किमी० से कम	1--3 किमी०	3--5 किमी०	5 किमी० या अधिक	योग	
1	2	3	4	5	6	7
1. जोशीमठ	-	-	-	-	85	85
2. कर्णप्रयाग	-	-	-	-	147	147
3. गैरसैण	-	-	-	-	215	215
4. नारायणबगड़	-	-	-	-	219	219
5. धाराली	-	-	-	-	89	89
6. देबाल	-	-	-	-	63	63
7. दशोली	-	-	-	-	107	107
8. घाट	-	-	-	-	84	84
9. नाठपोखारी	-	-	-	-	184	184
10. ऊखीमठ	-	-	-	-	135	135
11. अगस्तमुनी	-	-	-	-	175	175
योग जनपद :--	-	-	-	-	1503	1503

विकासखण्ड	56.24 प्रस्ताव ग्राम में 1 किमी० से कम	1-3 किमी०	3-5 किमी०	5 किमी०या अधिक	योग	
1. जोश पी.मठ	20	2	27	6	30	85
2. कणप्रेयाग	17	8	50	30	42	147
3. गैरसैण	54	38	31	18	74	215
4. नारायणखण्ड	10	14	49	36	110	219
5. धराली	6	8	14	5	56	89
6. इंदोल	6	6	13	5	33	63
7. झाली	14	4	34	23	32	107
8. घाट	5	3	11	14	51	84
9. ना०पोखारी	12	15	60	51	46	184
10. ख्वासीमठ	20	2	60	23	30	135
11. अगस्तमुनी	20	20	61	26	48	175
योग जनपद-	184	120	410	237	552	1503

विकासखण्ड

56.25 डाकघर

	ग्राम में	1 किमी 0 से कम	1 -- 3 किमी 0	3 -- 5 किमी 0	5 किमी 0 सा अधिक	योग
1. जीशानीमठ	36	4	19	8	18	85
2. कर्णप्रयाग	34	19	52	39	3	147
3. गैरसैण्ट	24	2	71	83	35	215
4. नारायणाबागढ़	35	40	93	46	5	219
5. धाराली	20	8	28	18	15	89
6. देबाल	19	5	23	9	7	63
7. दशावली	24	7	36	18	12	107
8. घाट	27	9	30	13	5	84
9. नाणपोखारी	19	66	53	37	9	184
10. ऊछीमठ	23	29	53	19	11	135
11. अगस्तमुनी	37	20	91	20	7	175
योग जनपद :-	298	219	549	310	127	1503

विकासखण्ड		56.26 तारघर					
	ग्राम में	1 किमी० से कम	1--3 किमी०	3--5 किमी०	5 किमी०या अधिक	योग	
1	2	3	4	5	6	7	
1. जोशीमठ	6	-	6	9	64	85	
2. कर्णाप्रयाग	8	6	24	33	76	147	
3. गैरसैण	3	14	67	45	86	215	
4. नारायणबगड	5	3	15	22	174	219	
5. धाराली	5	4	23	14	43	89	
6. देबाल	1	-	3	4	55	63	
7. दशोली	5	2	20	30	50	107	
8. घाट	1	1	7	5	70	84	
9. नाणपोखारी	1	1	3	9	170	184	
10. उखीमठ	9	24	28	18	56	135	
11. अगस्तमुनी	6	6	25	39	99	175	
योग जनपद:-	50	61	221	228	943	1503	

/115/

विकास खण्ड

56.27- भूमि विकास बँक

	ग्राम में से कम	1 कि.मी. से कम	1 - 3 कि.मी.	3- 5 कि.मी.	5 कि.मी. से अधिक	योग
1	2	3	4	5	6	7
1. जोशीमठ	-	-	-	-	35	35
2. कर्णप्रयाग	-	-	-	-	147	147
3. गैरसेण	-	-	-	-	215	215
4. नारायणबगड	-	-	-	-	219	219
5. थराली	-	-	-	-	39	39
6. देवाल	-	-	-	-	63	63
7. दशौली	-	1	13	17	76	107
3. घाट	-	-	-	-	34	34
9. ना. पोखरी	-	-	-	-	134	134
10. उखीमठ	-	-	-	-	135	135
11. अगस्तमुनी	-	-	-	-	175	175
योग जनपद	-	1	13	17	1472	1503

विकासखण्ड

56.28 व्यवसायिक बैंक/ग्रामीण बैंक/सहकारी बैंक

	ग्राम में	1 किमी० से कम	1--3 किमी०	3--5 किमी०	5 किमी०या अधिक	योग
1	2	3	4	5	6	7
1. जोशीमठ	-	-	-	1	84	85
2. कर्णप्रयाग	2	14	12	9	110	147
3. गैरसैण	3	1	7	20	184	215
4. नारायणबगड	1	-	7	12	199	219
5. धाराली	2	-	10	14	63	89
6. देबाल	1	-	3	5	54	63
7. दशावली	1	1	8	10	87	107
8. घाट	1	3	5	3	72	84
9. नाणपोखारी	1	8	6	4	165	184
10. ऊखीमठ	3	1	23	13	95	135
11. अगस्तुमनी	4	1	12	16	142	175
योग जनसंख्या :-	19	29	93	107	1256	1503

विकासखाण्ड

56.20 ग्राम विकास खाण्ड

1	ग्राम में	56.20 ग्राम विकास खाण्ड				योग
		1 किमी० से कम	1--3 किमी०	3--5 किमी०	5 किमी० या अधिक	
2	3	4	5	6	7	
1. जोशीमठ	-	-	-	1	84	85
2. कर्णप्रयाग	-	-	6	18	123	147
3. गैरसैण	1	-	9	16	189	215
4. नारायणबगड़	1	-	8	16	194	219
5. धाराली	1	3	15	20	50	89
6. देबाल	1	-	3	4	55	63
7. दशावली	-	-	2	7	98	107
8. घाट	1	3	5	3	72	84
9. नाठपड़ेखारी	1	1	10	11	161	184
10. ऊखाीमठ	1	-	8	4	122	135
11. अगस्तमुनी	1	1	9	17	147	175
योग जन पद :-	8	8	75	117	1295	1503

विकासखण्ड		56.30 ग्राम विकास आंधारारी केन्द्र					
ग्राम में	1 किमी०से कम	1--3 किमी०	3--5 किमी०	5 किमी० याअधिक	योग		
1	2	3	4	5	6	7	
1. जोशीमठ	9	-	5	15	56	85	
2. कर्णप्रधाग-	8	20	35	50	34	147	
3. गेरसैणा	10	2	60	60	83	215	
4. नारायणाबगड़	10	11	52	54	92	219	
5. थाराली	10	13	46	11	9	89	
6. देबाल	8	1	12	11	31	63	
7. दशाली	10	2	38	30	27	107	
8. घाट	8	12	20	18	26	84	
9. ना०पोखारी	10	12	39	33	90	184	
10. ऊह्रीमठ	10	2	51	35	37	135	
11. अगस्तमुनी	10	9	42	41	73	175	
योग जनपद :-	103	84	400	358	559	1503	

Y VIII -

X119/

57-प्रमुख मदों की सूचनाओं के अनुसार अवरुही क्रम में प्रेणीबद्ध विकास खाण्ड
31 मार्च, 1986.

-----00-----

क्षेत्रफल 1981		जनसंख्या 1981		जूनियर बेसिक स्कूल		
क्र०सं०	विकास खाण्ड वर्ग का नाम।	कि० मी०	विकासखाण्ड का नाम।	जनसंख्या	विकासखाण्ड का नाम।	संख्या
1	2	3	4	5	6	7
1.	जोशीमठ	3635	अगस्तमुनी	51213	अगस्तमुनी	94
2.	उखीमठ	1026	गैरसैण	40926	ना०पोखारी	94
3.	दशौली	795	ना०पोखारी	40248	नारायणाबगड़	80
4.	ना०पोखारी	548	नारायणाबगड़	36958	गैरसैण	76
5.	अगस्तमुनी	516	उखीमठ	30472	उखीमठ	69
6.	देबाल	511	दशौली	26779	कर्णप्रयाग	69
7.	गैरसैण	407	कर्णप्रयाग	26065	जोशीमठ	64
8.	कर्णप्रयाग	308	धाराली	23588	दशौली	56
9.	घाट	283	घाट	22480	धाराली	51
10.	नारायणाबगड़	274	जोशीमठ	18638	घाट	49
11.	धाराली	272	देबाल	15774	देबाल	44

57 क्रमशः

/2120/

सोनिपर बासिक स्कूल			हायर सेण्ट्री स्कूल		डिग्री कॉलेज	
क्र०सं०	विकासखण्ड का नाम	सं०	विकासखण्ड का नाम	संख्या	विकासखण्ड का नाम	संख्या
8	8	9	10	11	12	13
1.	अगस्त मुनी	21	अगस्तमुनी	13	अगस्तमुनी	1
2.	नारायणाबगड़	19	गैरसैण	12	जोशामीठ	-
3.	जोशामीठ	14	नारायणाबगड़	11	कर्णप्रियाग	-
4.	ना०पोखारी	14	ऊखीमठ	10	गैरसैण	-
5.	कर्णप्रियाग	13	ना०पोखारी	8	धाराली	-
6.	दशगोली	13	कर्णप्रियाग	7	नारायणाबगड़	-
7.	गैरसैण	12	धाराली	5	देबाल	-
8.	धाराली	11	जोशामीठ	4	दशगोली	-
9.	घाट	10	दशगोली	4	घाट	-
10.	देबाल	10	घाट	3	ना०पोखारी	-
11.	ऊखीमठ	2	देबाल	3	ऊखीमठ	-

57 क्रमशः:

हेलोपैथिक चिकित्सालय एवं औषधालय ।		आयुर्वेदिक चिकित्सालय एवं औषधालय।		पक्की सड़के		
क्र०सं०	विकासखाण्ड का संख्या	विकासखाण्ड का नाम	संख्या	विकासखाण्ड का नाम	संख्या	
14	15	16	17	18	19	
1.	उखीमठ	3	नारायणबगड़	8	गैरसैण्टा	174
2.	अगस्तसुनी	7	गैरसैण्टा	7	उखीमठ	146
3.	जोशामीमठ	6	घाट	6	कर्णप्रयाग	129
4.	धाराली	5	उखीमठ	5	जोशामीमठ	122
5.	कर्णप्रयाग	4	कर्णप्रयाग	5	दशगोली	121
6.	गैरसैण्टा	3	देबाल	5	ना०पोखारी।	120
7.	घाट	3	ना०पोखारी	5	अगस्तसुनी	92
8.	ना०पोखारी	3	अगस्तसुनी	4	धाराली	54
9.	दशगोली	2	जोशामीमठ	4	ना०बगड़	44
10.	देबाल	2	दशगोली	3	घाट	26
11.	नारायणबगड़	1	धाराली	1	देबाल	27

57 क्रमशः--

पेयजल कूप की सुविधा कुल ग्रामी की संख्या		डाकघर		पशु चिकित्सालय		
क्र०सं०	विकासखण्ड का नाम	संख्या	विकासखण्ड का नाम	संख्या	विकासखण्ड संख्या का नाम	
	20	21	22	23	24	25
2.	जोशीमठ	-	अगस्तमुनी	37	गैरसैण्टा	3
2.	कर्णप्रयाग-	-	जोशीमठ	36	अगस्तमुनी	2
3.	गैरसैण्टा	-	नारायणाबगड़	35	ऊखीमठ	2
4.	नारायणाबगड़	-	कर्णप्रयाग	34	देबाल	2
5.	धाराली	-	घाट	34	ना०बगड़	2
6.	देबाल	-	गैरसैण्टा	24	कर्णप्रयाग	1
7.	दशगोली	-	दशगोली	24	घाट	1
8.	घाट	-	ऊखीमठ	23	धाराली	1
9.	ना०पोखारी	-	धाराली	20	दशगोली	1
10.	ऊखीमठ	-	देबाल	19	ना०पोखारी।	
11.	अगस्तमुनी	-	ना०पोखारी	19	जोशीमठ	1

57 प्रश्न:-

राजकीय नलूप	निजी नलूप	गुबर गैस संयंत्रों की संख्या
क्र०सं० विकासखण्ड का नाम	संख्या विकासखण्ड का नाम	संख्या विकासखण्ड का नाम
26	27	28
29	30	31
1. जोशीमठ	- जोशीमठ	- अगस्तमुनी 11
2. कर्णप्रयाग	- कर्णप्रयाग	- दशोली 4
3. गैरसैण	- गैरसैण	- कर्णप्रयाग 3
4. नारायणाबगड़	- नारायणाबगड़	- ना०पोखारी 3
5. धाराली	- धाराली	- नारायणाबगड़ 2
6. देबाल	- देबाल	- उखीमठ 1
7. दशोली	- दशोली	- जोशीमठ 1
8. घाट	- घाट	- गैरसैण -
9. ना० पोखारी	- ना०पोखारी	- घाट -
10. उखीमठ	- उखीमठ	- देबाल -
11. अगस्तमुनी	- अगस्तमुनी	- धाराली -

57:-

/124/

कुल उर्वरक वितरण मी० टन इतत्व के रूप में		कृषि म. ग. भा. धान केंद्र एवं उपकेंद्रों की संख्या		राजकीय जलाशायों के मत्स्य पालन के अर्थात् अगत क्षेत्रफल इ. इ. में	
प्रति विकास मी० खण्ड का टन नाम		विकासखण्ड संख्या का नाम		विकासखण्ड का नाम	
32	33	34	35	36	37
1. जोशीमठ	101.2	कर्णप्रयाग	2	धाराली	2
2. कर्णप्रयाग	64.0	गैरसैण	1	देबाल	-
3. ना०पोखारी	40.2	जोशीमठ	-	दशागोली	-
4. अगस्तमुनी	32.5	नारायणाबगड़	-	घाट	-
5. धाराली	18.6	धाराली	-	ना०पोखारी	-
6. दशागोली	18.5	देबाल	-	ऊखीमठ	-
7. ऊखीमठ	15.9	दशागोली	-	अगस्तमुनी	-
8. गैरसैण	14.5	घाट	-	जोशीमठ	-
9. देबाल	8.0	ना०पोखारी	-	कर्णप्रयाग	-
10. घाट	7.8	ऊखीमठ	-	गैरसैण	-
11. नारायणाबगड़	7.8	अगस्तमुनी	-	नारायणाबगड़	-

7 क्रमशः

नल लगीकर जल सम्पूति के अन्तर्गत लाये गये ग्रामों की संख्या	सस्ते गल्ले के दुकानों की संख्या	कृषि औजार डीजल इंजन, पम्पसेट, ट्रैक्टर आदि की मरम्मत की सुविधा के न्द्रों की संख्या	विद्युती
विकासखाण्डका संख्या नाम	विकासखाण्डका संख्या नाम	विकासखाण्डका संख्या नाम	विकासखाण्डका संख्या नाम
38	39	40	41
42	43		
1-नारायण बगड 193	अगस्तमुनी	64	जोशी मठ -
2-अगस्तमुनि 140	गैरसेणा	63	कर्णप्रियाग -
3-ना0पोखारी 140	ना0 बगड	63	गैरसेणा -
4-गैरसेणा 133	उखीमठ	62	नारायणबगड -
5-उखीमठ 129	ना0पोखारी	54	धाराली -
6-कर्णप्रियाग 110	धाराली	51	देवाल -
7-दशगौली 107	दशगौली	49	दशगौली -
8-धाराली 88	कर्णप्रियाग	45	घाट -
9-घाट 82	घाट	31	ना0 पोखारी -
10-जोशीमठ 64	जोशीमठ	30	उखीमठ -
11-देवाल 50	देवाल	28	अगस्तमुनी -

57- क्रमांक:

विद्युतीकृत ग्रामों का कुल आवाह ग्रामों से प्रतिघात विद्युतीकृत ग्रामों की संख्या	पशु सेवा केन्द्र	श्रीत भण्डार	वि०छा का नाम प्रतिघात संख्या	विकासखण्ड का नाम	संख्या	विकासखण्ड नाम	संख्या
44	45	46	47	48	49		
1-अगस्तमुनी	83 145	गैरसेण	8	जोशीमठ	-		
2-दशगौली	78 183	उखीमठ	7	कर्णप्रियाग	-		
3-उखीमठ	68 192	कर्णप्रियाग	7	गैरसेण	-		
4-जोशीमठ	68 158	ना० बगड	7	ना० बगड	-		
5-कर्णप्रियाग	57 184	नाग०पोखारी	7	थाराली	-		
6-ना०पोखारी	55 110	अगस्तमुनी	6	देवाल	-		
7-गैरसेण	39 101	दशगौली	5	दशगौली	-		
8-थाराली	36 132	जोशीमठ	5	घाट	-		
9-नारायणबगड	21 147	देवाल	3	नागनाथापोखारी	-		
10-घाट	20 117	घाट	2	उखीमठ	-		
11-देवाल	11 17	थाराली	2	अगस्तमुनी	-		

NIEPA DC



D03675

10/4/87 3675