

संख्यिकीयपत्रिका

जनपद देहरादून

1 9 8 6

कायलिय संख्याधिकारी देहरादून
अर्थ एवं संख्या प्रभाग,
राज्य नियोजन संस्थान,
उत्तर-प्रदेश

NIEPA DC



D03798

- 54216

310

477-5

Sub. National Systems Unit,
National Institute of Educational
Planning and Administration
17-B, Safdar Road, New Delhi-110016
DOC. No. 3798
Date 4/6/82

प्रस्तावना
=====

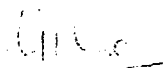
राज्य नियोजन संस्थान, उत्तर प्रदेश के अर्थ एवं संख्या प्रभाग के निदेशन में प्रकाशित जनपद की "सांख्यिकीय पत्रिका 1986" श्रृंखला का ग्यारहवां अंक है। इस पत्रिका में जनपद के उन सभी आंकड़ों/सूचनाओं का संक्षेपित किया गया है जिनकी सामान्यतया जिला विकास छांड स्तर पर आवश्यकता होती है। जनपद की सामाजिक पहलुओं से संबंधित आवश्यक आधारभूत आंकड़े तथा अर्थ व्यवस्था के विभिन्न छांडों में हुई प्रगति को 57 तालिकाओं में दर्शाया गया है। कुछ आर्थिक संकेतों को रेखा चित्रों द्वारा भी प्रदर्शित किया गया है।

इस पत्रिका में दी गई सूचनायें नीति निर्धारकों, विधायकों, शोधकर्ताओं, अधिशास्त्रीयों एवं विभिन्न राजकीय विभागों के लिये अत्यन्त महत्वपूर्ण है।

विगत अंकों में जिन कमियों का अनुभव किया जाता रहा है। उनको इस अंक में दूर करने का प्रयास किया गया है। पत्रिका में आंकड़ों को अधुनान्त करने का प्रयास किया गया है। किन्तु जहां 31 मार्च 1986 की सूचनायें देना संभव नहीं हो सका है वहां संदर्भिकाल दर्शाया गया है।

इस पत्रिका के पूर्ण करने में श्री राम निवास शर्मा, अर्थ अधिकारी के मार्ग निदेशन में श्री विष्ट, सहायक अर्थ एवं संख्याधिकारी एवं श्री शिशुपाल लाल सांख्यिकीय निरीक्षक का, पत्रिका के टंकण चक्रमुद्रण आदि में कार्यालय के अन्य कर्मचारियों का भी सहयोग भी प्रशंसनीय है।

इस पत्रिका में और अधिक सुधार हेतु पाठकों एवं शोधकर्ताओं के सुझावों का स्वागत किया जायेगा।

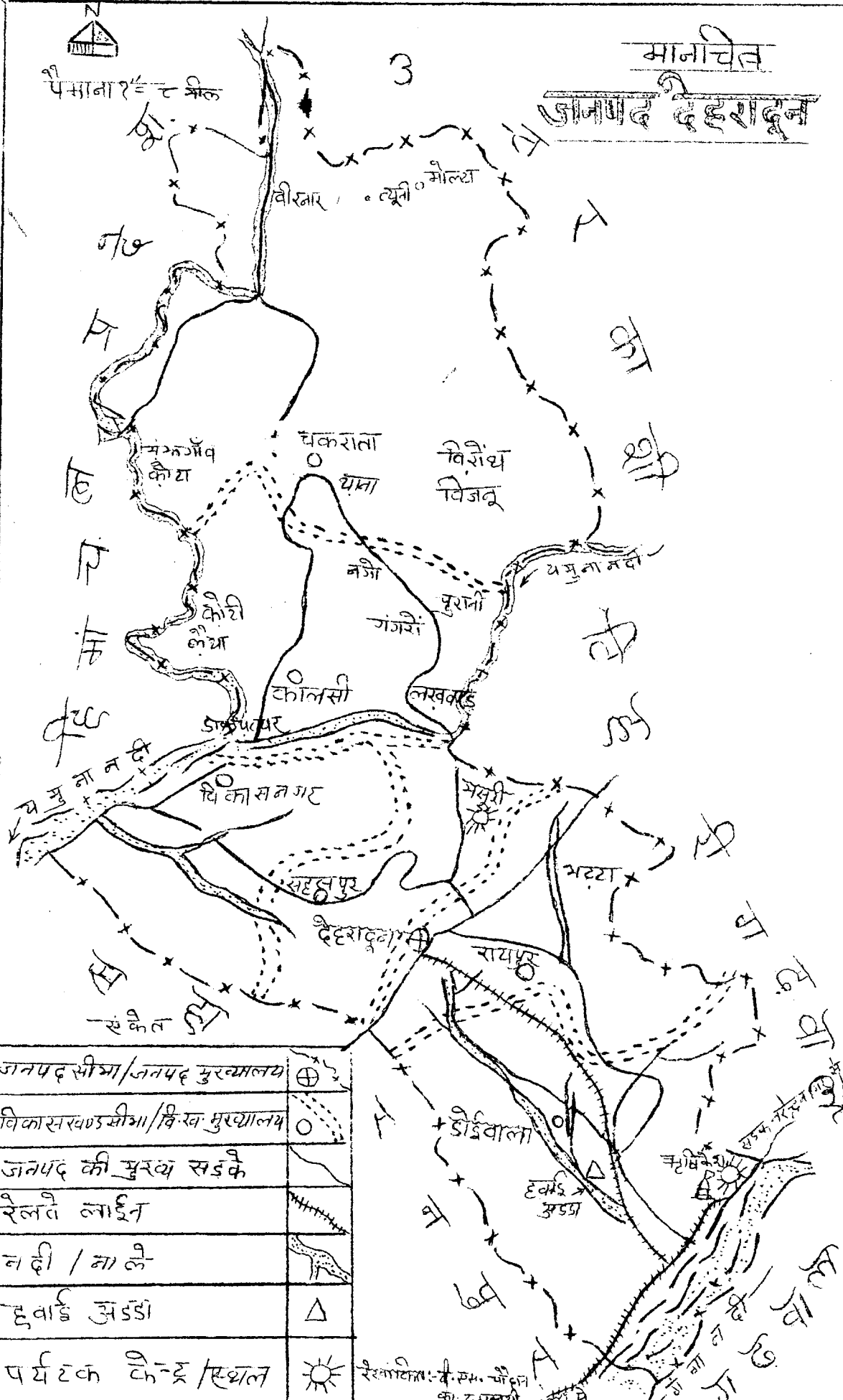

श्री अशोक खुराना
जिलाधिकारी



पैमाना १ इंच = १ मील

3

मानचित्र जनपद देहरादून



जनपद सीमा/जनपद मुख्यालय	⊕
विकासखण्ड सीमा/वि.ख. मुख्यालय	○
जनपद की मुख्य सड़कें	—+—
रेलवे लाईन	—+—+—
नदी / नाले	~
दुवाई अड्डा	△
पर्यटक केन्द्र/स्थल	☀

संकेत

संकेत: वी.सम. चौक का उजासशील क्षेत्र से

विषय सूची "सांख्यिकीय पत्रिका 1986"

तालिका संख्या	विषय	पृष्ठ संख्या
1-	जनपद एक दृष्टि में	1-6
2-	जनपद के कुछ महत्वपूर्ण संकेतक	7-9
<u>I-सामान्य सूचनाएँ</u>		
3-	जनपद में विकास छापडवार कुछ सामान्य सूचनाएँ	10
<u>II-क्षेत्र फल एवं जनसंख्या</u>		
4-	जनपद की प्रति 10वर्षों की जनसंख्या वृद्धि	11
5-	जनपद में विकास छापडवार क्षेत्रफल, जनसंख्या, अनुसूचित जाति एवं जनजाति की संख्या तथा आवासीय मकान एवं परिवार	12
6-	जनपद में विकास छापडवार जनसंख्या का आर्थिक वर्गीकरण	13-14
7-	जनपद में जनगणना के अनुसार प्रति दशक आबाद गीमों की संख्या, जनसंख्या तथा प्रतिदशक अन्तर 1901-1981	15
8-	जनपद में मातृभाषा के अनुसार जनसंख्या	15
9-	जनपद में प्रमुख धार्मिकनुसार जनसंख्या 1981	16
10-	जनपद में आयु वर्गानुसार जनसंख्या	16
11-	जनपद में जनसंख्या के अनुसार वर्गीकृत ग्राम	17
12-	जनपद में विकास छापडवार साक्षर व्यक्ति तथा साक्षरता का प्रतिशत	18
<u>III-कृषि</u>		
13-	जनपद में विकास छापडवार भूमि उपयोग	19-22
14-	जनपद में विकास छापडवार विभिन्न साधनों द्वारा स्त्रोतानुसार वास्तविक सिंचित क्षेत्रफल	23
15-	जनपद में विकास छापडवार मुख्य फसलों के अन्तर्गत क्षेत्रफल	24-34
16-	जनपद में विकास छापडवार मुख्य फसलों का उत्पादन	35-36
17-	जनपद में मुख्य फसलों की औसत उपज	37-38
18-	जनपद में विकास छापडवार सिंचाई साधनों एवं स्त्रोतों की 31 मार्च की संख्या	39-40
19-	जनपद में विकास छापडवार क्रियात्मक जोतों का आकार वर्गानुसार संख्या एवं क्षेत्रफल	41
20-	जनपद में विकास छापडवार कृषि यन्त्र एवं उपकरण	42
21-	जनपद में विकास छापडवार उर्वरक वितरण	43
22-	जनपद में विकास छापडवार कृषि से सम्बन्धित कुछ मुख्य सुविधाएँ	44-45
23-	जनपद में खादयान्न भाण्डारों की संख्या एवं क्षमता	46

<u>तालिका संख्या</u>	<u>विषय</u>	<u>पृष्ठ संख्या</u>
<u>II-पशुपालन तथा मत्स्य</u>		
24-	जनपद में विकास छाण्डवार पशुधान एवं कुक्कुट आदि पक्षियों की संख्या पशुगणना के अनुसार	47-50
25-	जनपद में विकास छाण्डवार पशु चिकित्सा एवं अन्य सेवाएँ	51
26-	मत्स्य पालन	52
<u>III-सहकारिता</u>		
27-	जनपद में विकास छाण्डवार प्रारम्भिक कृषि ज्ञान सहकारी समितियाँ	53-54
28-	जनपद में अन्य सहकारी समितियाँ	55-56
29-	जनपद में सहकारी बैंक एवं भूमि विकास बैंक 30 जून की स्थिति	57
<u>IV-उद्योग</u>		
30-	जनपद में विकास छाण्डवार औद्योगिककरण की प्रगति	58-59
31-	जनपद में औद्योगिक आस्थान <u>VI-सामान्य शिक्षा</u>	60
32-	जनपद में विकास छाण्डवार मान्यता प्राप्त शिक्षा संस्थाएँ	61
33-	जनपद में विकास छाण्डवार मान्यता प्राप्त शिक्षा संस्थाओं में स्तरवार विद्यार्थी	62-65
34-	जनपद में विकास छाण्डवार मान्यता प्राप्त शिक्षा संस्थाओं में शिक्षक	66-67
35-	जनपद में प्राथमिक शिक्षा, संस्थान, औद्योगिक प्रशिक्षण संस्थान, शिक्षक प्रशिक्षण संस्थान, तथा उनमें भारती	68
<u>V-सार्वजनिक स्वास्थ्य एवं परिवार कल्याण</u>		
36-	जनपद में एलोपैथिक चिकित्सालय एवं औषधालय	69
37-	जनपद में विकास छाण्डवार एलोपैथिक चिकित्सा सेवा	70
38-	जनपद में विकास छाण्डवार आयुर्वेदिक धूनानी तथा होम्योपैथिक चिकित्सा सेवा	71-72
39-	जनपद में विकास छाण्डवार परिवार मातृ शिक्षा कल्याण केन्द्र	73
<u>VI-विद्युत</u>		
40-	जनपद में विभिन्न कार्यों में विद्युत उपभोग	74
41-	जनपद में विकास छाण्डवार विद्युतीकृत ग्राम, नगर एवं हरिजन बस्तियाँ	75

१।।।१

<u>तालिका संख्या</u>	<u>विषय</u>	<u>पृष्ठ संख्या</u>
<u>ख-परिवहन एवं संचार</u>		
42-	जनपद में पक्की सड़को की लम्बाई कि०मी०	76
43-	जनपद में विकास छण्डवार पक्की सड़को की लम्बाई	77
44-	जनपद में विकास छण्डवार यातायात एवं संचार संवर्ग	78
<u>खी-संस्थागत वित्त</u>		
45-	जनपद में विकास छण्डवार अनुसूचित व्यवसायिक बैंक तथा ग्रामीण बैंक शाखाओं की संख्या	79
46-	जनपद में व्यवसायिक बैंकों में जमाधानराशि एवं ऋण वितरण	80
<u>खी-जल सम्पत्ति</u>		
47-	जनपद में विकास छण्डवार ग्रामों में पेयजल सुविधा की स्थिति	81-82
<u>खी-पंचायत</u>		
48-	जनपद में विकास छण्डवार न्याय पंचायत, ग्रामसभा, पंचायतदार एवं पंचायतकर	83
<u>खी-भात</u>		
49-	जनपद में माहवार ग्रामीण फुटकर भात	84-86
50-	जनपद में माहवार जिला केन्द्र के नगरीय फुटकर भात	87-89
<u>खी-विजिडा</u>		
51-	जनपद में राज्ज कर्मचारियों के आंकड़े	90
52-	जनपद में सेवापेजिन कार्यालयों द्वारा किया गया कार्य	91
53-	आर्थिक गणना 1980	92
54-	पिछडी जातियाँ	93
<u>खी-नगरीय क्षेत्रों में उपलब्ध सुविधाएँ</u>		
55-	जनपद के नगरीय क्षेत्रों में उपलब्ध सुविधाओं की संख्या	94-100
<u>खी-विभिन्न सामाजिक सुविधाओं से दूरी के अनुसार ग्रामों का वितरण</u>		
56-	जनपद में विकास छण्डवार प्रमुखा सुविधा केन्द्रों से दूरी के अनुसार ग्रामों की संख्या 31 मार्च 1986	
56-1	पेयजल स्रोत	101
56-2	एलोपैथिक चिकित्सालय एवं औषधालय तथा प्राथमिक स्वास्थ्य केन्द्र	101

1-जनपद एक दृष्टि में

क्र०सं०	मद	इकाई	अवधि	विवरण
1	2	3	4	5
1-	भौगोलिक क्षेत्रफल	वर्ग कि०मी०	1981	3088
2-	जनसंख्या	हजार		
2.1	पुरुष	..		420.465
2.2	स्त्री	..		341.203
2.3	योग	..		761.668
2.4	ग्रामीण	..		380.527
2.5	नगरीय	..		372.141
3-	तहसीलों की संख्या	संख्या	1985-86	2
4-	सामुदायिक विकास ङांड	6
5-	नगर एवं नगर समूह	..	1981	7
6-	आबाद ग्रामों की संख्या	
6.1	कुल ग्राम	..		743
6.2	वन ग्राम	..		17
7-	ग्राम सभा	..	1985-86	288
8-	न्याय पंचायत	40
9-	नगर महापालिका	--
10-	छावनी क्षेत्र नगरपालिका	4
11-	छावनी क्षेत्र	4
12-	नगर क्षेत्र समिति	1
13-॥1॥	नोटीफाइड एरिया	--
॥2॥	सेन्सस टाउन	..	1981	2
14-	पुलिस स्टेशन	..	1985-86	
14.1	ग्रामीण	2
14.2	नगरीय	10

1	2	3	4	5
15-	रेलवे स्टेशन हाट सहित	संख्या	1985-86	8
16-	रेलवे लाइन की लम्बाई	कि०मी०	..	
16.1	बड़ी लाइन	64.50
16.2	छोटी लाइन	--
17-	डाकघर	संख्या	..	
17.1	नगरीय	67
17.2	ग्रामीण	174
18-	तारघर	34
19-	टेलीफोन	8064
20-	राष्ट्रीयकृत बैंक शाखाओं	108
21-	ग्रामीण बैंक	4
22-	सहकारी बैंक शाखाओं	14
23-	भूमि विकास बैंक की शाखाओं	1
24-	अन्य व्यापारिक बैंक	3
25-25.1	सस्ते गल्ले की दुकान	
25.1.1	ग्रामीण	192
25.1.2	नगरीय	215
25.2	गोबर गैस संयंत्र	1505
25.3	शीत भंडार	--
26-	कृषि			
26.1	शुद्ध बोया गया क्षेत्रफल	हजार हेक्टर	1984-85	55.057
26.2	एक से अधिक बार बोया गया क्षेत्रफल	30.436
26.3	शुद्ध सिंचित क्षेत्रफल	21.753
26.4	सकल सिंचित क्षेत्रफल	33.152

1	2	3	4	5
26.5	कृषि उत्पादन	हजार मी० टन	1984-85	
26.5.1	खाद्यान्न	85.067
26.5.2	गन्ना	280.849
26.5.3	तिलहन	1.771
26.5.4	आलू	19.146
27-	जलवायु	मि०मी०	1985	
27.1	उष्णता			
27.1.1	सामान्य	2042
27.1.2	वास्तविक	1519
27.2	तापमान	सेन्टीग्रेड	1985-86	
27.2.1	उच्चतम	40.2
27.2.2	न्यूनतम	0.5
28-	सिंचाई			
28.1	नहरों की लम्बाई	कि०मी०	..	599
28.2	राजकीय नलकूप	संख्या	..	42
29-	पशुपालन			
29.1	कुल पशुधान	संख्या	1982	338336
29.2	पशु चिकित्सालय	..	1985-86	16
29.3	पशुधान विकास केन्द्र	29
29.4.1	कृत्रिम गर्भाधान केन्द्र	1
29.4.2	कृत्रिम गर्भाधान उपकेन्द्र	26
30-	सहकारिता			
30.1	प्रारम्भिक कृषि ऋण समितियाँ	संख्या	1985-86	42
30.2	सदस्यता	हजार	..	42.735

1	2	3	4	5
31-	उद्योग			
31.1	औद्योगिक अधिनियम 1948 के अन्तर्गत पंजीकृत			
31.1.1	कार्यरत कारखाने	संख्या	1983-84	100
31.1.2	कारखाने जिनसे रिटर्न प्राप्त हुये	"	"	98
31.1.3	कार्यरत श्रमिक एवं कर्मचारी	"	"	9308
31.2	लघु औद्योगिक इकाईयां			
31.2.1	संख्या	संख्या	1985-86	1175
31.2.2	कार्यरत व्यक्ति	"	"	7676
32-	शिक्षा			
32.1	जूनियर बेसिक स्कूल	संख्या	1985-86	325
32.2	सीनियर बेसिक स्कूल	"	"	189
32.3	उच्चतर माध्यमिक विद्यालय	"	"	81
32.4	डिग्री कालेज	"	"	7
32.5	विश्वविद्यालय	"	"	--
32.6	साक्षरता प्रतिशत	प्रतिशत	1981	52.58
32.7	औद्योगिक प्रशिक्षण संस्थान	संख्या	1985-86	3
32.8	पोलीटेक्नीक	"	"	1
33-	जनस्वास्थ्य			
33.1	चिकित्सालय एवं ओषाधालय	संख्या	1985-86	
33.1.1	एलोपैथिक	"	"	99
33.1.2	आयुर्वेदिक	"	"	34
33.1.3	होमिओपैथिक	"	"	7
33.1.4	यूनानी	"	"	--

1	2	3	4	5
	33.2	प्राथमिक स्वास्थ्य संख्या	1985-86	12
	33.3.1	परिवार एवं मातृ शिशु कल्याण केन्द्र	"	15
	33.3.2	परिवार एवं मातृ शिशु कल्याण उपकेन्द्र	"	129
	33.4	विशेष चिकित्सालय		
	33.4.1	क्षय	"	2
	33.4.2	कुष्ठ	"	1
	33.4.3	संक्रामक रोग	"	2
34-		पक्की सड़कें	कि०मी०	1984-85
	34.1	सा०नि०वि०	"	1206.000
	34.2	अन्य	"	518.004
35-		विद्युत		
	35.1	विद्युतीकृत ग्राम	संख्या	1985-86
	35.2	विद्युतीकृत नगर	"	9
	35.3	विद्युतीकृत हरिजन बस्तियां	संख्या	"
				510
36-		नल लगाकर जल सम्पुर्ण के अन्तर्गत लाये गये		
	36.1	ग्राम	संख्या	1985-86
	36.2	नगर	"	9
37-		मनोरंजन		
	37.1	सिनेमा गृह	संख्या	"
	37.2	सिनेमा गृह में सीटों की संख्या	"	20
				11970

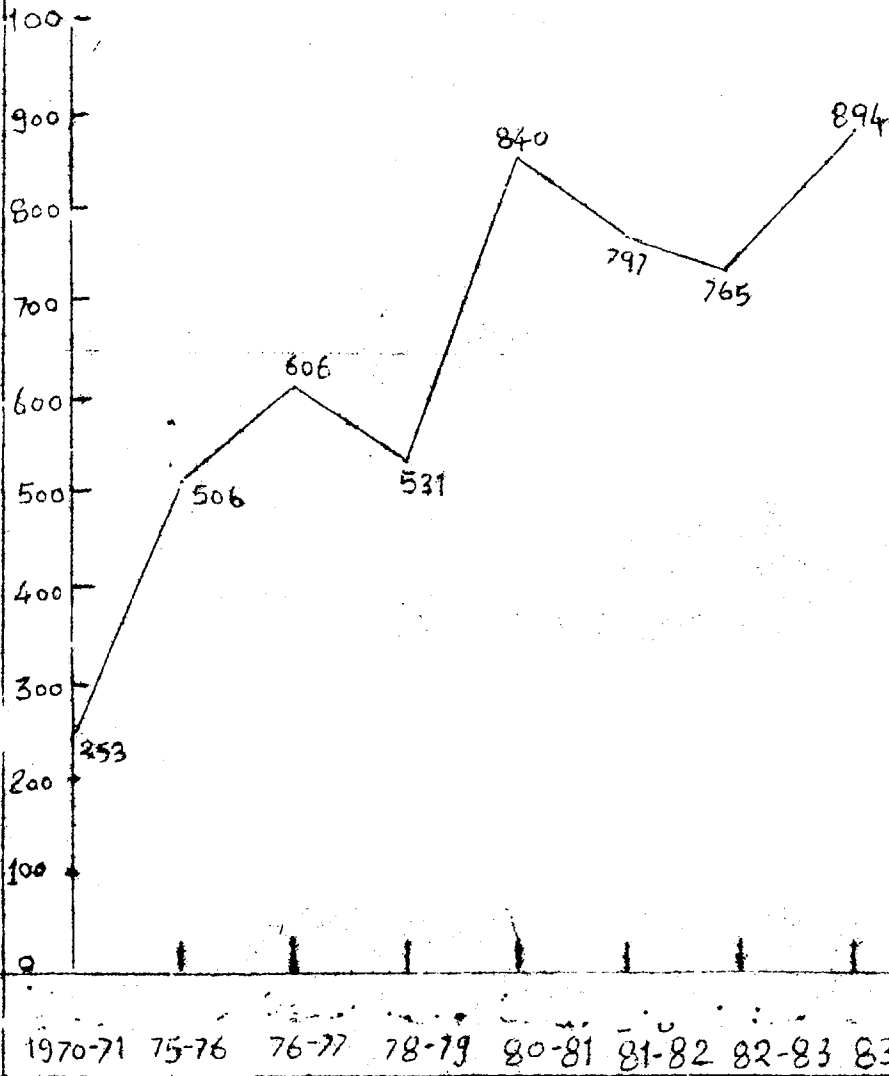
1	2	3	4	5
38-	वस्तु उत्पाद खांडों से प्रति व्यक्ति शुद्ध उत्पाद	रु०	1981-82	299
	१९७०-७१ के भाव पर		1982-83	336
			1983-84	350
39-	वस्तु उत्पाद खांडों से प्रति व्यक्ति शुद्ध उत्पाद प्रचलित भावों पर	रु०	1981-82	741
			1982-83	823
			1983-84	894
40-	राष्ट्रीय बचत में जमा धान	लाख रु०	1985-86	
40.1	शुद्ध जमा धान	2099.824
40.2	सकल जमा धान	3374.377
41-	जिला सेक्टर योजना पर प्रति व्यक्ति व्यय/परिव्यय	रु०	व्यय 1984-85	96.86
			.. 1985-86	117.81
			परिव्यय 1986-87	147.93

2-जनपट के कुछ महत्वपूर्ण संकेतक

क्र०स०	मद	इकाई	वर्ष	संकेतक
1	2	3	4	5
1-	जनसंख्या का घनत्व	प्रतिवर्ग कि०मी०	1981	247
2-	जनसंख्या की दशक में प्रतिशत वृद्धि	प्रतिशत	1971-1981	31-9
3-	कुल जनसंख्या में नगरीय जनसंख्या का प्रतिशत	प्रतिशत	1981	48-86
4-	प्रति हजार पुरुषों पर स्त्रियों की संख्या	संख्या	1981	811
5-	अनुसूचित जाति जनजाति का कुल जनसंख्या से प्रतिशत	प्रतिशत	1981	21-92
6-	परिवार का औसत आधार			
6-1	ग्रामीण	---	1981	5
6-2	नगरीय	---	1981	5
6-3	योग	---	1981	5
7-	मुख्य कर्मियों का जनसंख्या से प्रतिशत			
7-1	ग्रामीण	प्रतिशत	1981	17-46
7-2	नगरीय	प्रतिशत	1981	15-10
7-3	योग	प्रतिशत	1981	32-56
8-	कृषि कर्मियों का कुल जनसंख्या से प्रतिशत। कृषक तथा कृषकों का प्रतिशत मजदूर सम्मिलित करते हुये।	प्रतिशत	1981	11-68
9-	कृषि श्रमिकों का कुल जनसंख्या में प्रतिशत	प्रतिशत	1981	2-58

क्र०स०	मद	इकाई	1983-84	1984-85	1985-86
1	2	3	4	5	6
10	शुद्ध बोये गये क्षेत्रफल प्रतिवेदति क्षेत्रफल से प्रतिशत	प्रतिशत	18-36	17-45	x
11-	एक बार से अधिक बोये गये क्षेत्रफल का शुद्ध बोये गये क्षेत्रफल से प्रतिशत	प्रतिशत	53--00	55-28	x
12-	शुद्ध सिंचित क्षेत्र का शुद्ध बोये गये क्षेत्र से प्रतिशत	प्रतिशत	40-95	39-51	x
13-	सकल सिंचित क्षेत्र का सकल बोये गये क्षेत्र से प्रतिशत	प्रतिशत	37-42	38-78	x
14-	प्रति हेक्टेयर उर्वरक का उपयोग	कि०ग्रा०	29-25	32-91	x
15-	प्रति व्यक्ति खादयान्न उत्पादन	कि०ग्रा०	114-006	111-685	x
16-	प्रति लाख जनसंख्या पर पंजीकृत कारखानों में कार्यरत श्रमिक एवं कर्मचारी संख्या		1222	x	x
17-	पंजीकृत कारखानों में प्रति व्यक्ति औद्योगिक उत्पादन का मूल्य	रुपये	1122	x	x
18-	पंजीकृत कारखानों में प्रति कर्मकर उत्पादन का मूल्य	रुपया	91840	x	x
19-	विद्युतीकृत ग्रामों का कुल आबाद ग्रामों से प्रतिशत	प्रतिशत	64-9	71-6	79-27
20-	प्रति व्यक्ति विद्युत उपभोग	कि०वा०घ०	437	437	308
21-	प्रति हजार वर्ग कि०मी०पर सा०नि०विभाग की पक्की सड़कों की लम्बाई	कि०मी०	374	391	x
22-	प्रति लाख जनसंख्या पर सा०नि०विभाग की पक्की सड़कों की लम्बाई	कि०मी०	151	158	x
23-	प्रति लाख जनसंख्या पर सड़कों पर डाकघरों की संख्या	संख्या	32	32	32
24-	प्रति लाख जनसंख्या पर तारघरों की संख्या	संख्या	4	4	5

प्रति व्यक्ति जिला शुद्ध उत्पाद
(प्रचलित भावों पर)



जनपद देहरादून की २५-वाँ वार्षिक
रिपोर्ट

क्र०स०	वर्ग	इकाई	1983-84	84-85	85-86
1	2	3	4	5	6
25-	प्रति लाख जनसंख्या पर संगत एलोपैथिक चिकित्सालयों/औषधालयों एवं प्राथमिक स्वास्थ्य केन्द्रों की संख्या	संख्या	14	15	15
26-	प्रति लाख जनसंख्या पर संगत एलोपैथिक चिकि- त्सालयों/औषधालयों एवं प्राथमिक स्वास्थ्य केन्द्रों में शौचालयों की संख्या	संख्या	214	216	216
27-	प्रति परिवार एवं प्रातः शिशु कल्याण केन्द्र/ उपकेन्द्र पर औसत जनसंख्या	संख्या	6295	5326	5326
28-	प्रति व्यवसायिक तथा ग्रापीण बैंक शाखा पर औसत जनसंख्या	संख्या	6924	6192	5858
29-	नल लगाकर पेयजल सम्पत्ति के गाँवों का कुल आबादी गाँवों से प्रतिशत	प्रतिशत	71	80-94	84-39

तालिका-3 I सामान्य सूचनाये

जनपद में विकास खण्डवार कुछ सामान्य सूचनाओं वर्ष 1985-86

तहसील/ विकासखण्ड	वर्ष जिला	मुख्यालय से विकासखण्ड की दूरी	ग्रामसेवक क्षेत्र	ग्रामों की संख्या कुल ग्राम	आबाद ग्राम	पुलिस स्टेशन	विकासखंड कार्यालय से निकट तमरेलवे नाम/दूरी	सस्ते गल्लेकी दुकानों की दूरी सं०	
1	2	3	4	5	6	7	8	9	10
1-चकराता	चकराता	93	10	152	152	--	दे०दून	93	38
2-कालसी		50	10	205	204	1	दे०दून	50	26
3-वनग्राम		--	--	6	6	--	दे०दून	--	--
4-विकासनगर	देहरादून	42	6	60	58	--	दे०दून	42	32
5-सहसपुर		26	10	122	112	1	दे०दून	26	29
6-श्रीशिवपुर		4	6	129	122	--	दे०दून	4	21
7-डोईवाला		20	10	79	76	--	दे०दून	0	46
वन ग्राम		--	--	11	11	--	--	--	--
समेस ग्रामीण		--	--	764	741	2	--	--	192
योग नगरीय		--	--	--	--	10	--	--	215
योग जनपद		--	52	764	741	12	--	--	407

11-क्षेत्रफल एवं जनसंख्या

4-जनघट्ट की प्रति 10 वर्ष की जनसंख्या वृद्धि

वर्ष/जिला/ विकासखण्ड	योग	जनसंख्या				नगरीय	गत दशक में प्रतिशत वृद्धि
		पुरुष	स्त्री	ग्रामीण	नगरीय		
1	2	3	4	5	6	7	
1961	429014	242987	186027	231179	197835	18-60	
1971	577306	326108	251198	305529	271777	34-57	
1981	761668	420465	341203	389527	372141	31-93	
					372141		
विकास खण्डवार 1981 =====							
1-चकराता	39410	21629	17781	--	--	20-02	
2-कालसी	41306	22516	18790	--	--	6-84	
विकासनगर	78344	42887	35457	--	--	37-20	
सहसपुर	76294	40908	35386	--	--		
रायपुर	56333	30172	26161	--	--	29-47	
होईवाला	89955	48832	41123	--	--		
वन ग्राम	7885	4814	3071	--	--	1-1 5-40	
=====							
योग ग्रामीण	389527	211758	177769	--	--	27-49	
=====							
समस्त नगरीय	372141	208707	163434	--	--	36-93	
=====							
योग जनघट्ट	761668	420465	341203	389527	372141	31-93	
=====							

5- जनपद में विकास खण्डवार क्षेत्रफल, जनसंख्या, अनुसूचित जाति एवं जनजाति की संख्या तथा आवासीय मकान एवं परिवार

वर्ष/जिला विकासखण्ड	क्षेत्रफल वर्ग कि०मी०	घनत्व प्रतिवर्ग कि०मी०	अनुसूचित जाति कुल	जनजाति पुरुष	आवासीय परिवारों की संख्या	मकानों की संख्या	
1	2	3	4	5	6	7	8
1961	3088	175	45086	25138	19948	76545	8742
1971	3088	187	128951	70854	58097	88412	115431
1981	3088	247	166966	91013	75953	131565	143119
1981 विकास खण्डवार							
वकराता	518.48	76	36719	19884	16835	5304	5320
कालसी	483.59	85	36719	19565	17154	5971	6113
विकासनगर	420.59	186	18276	10059	8217	14677	15019
सहसपुर	540.80	141	11562	6385	5177	13456	14144
रायपुर	472.79	119	7655	4211	3444	9604	10317
डोईवाला	331.26	272	11969	6559	5410	14991	16389
वनग्राम	147.99	53	1685	958	727	1359	1519
योग ग्रामीण	2915.50	134	124585	67621	56964	65362	68821
समस्त नगरीय	172.50	2157	42381	23392	18989	66203	74298
योग जनपद	3088.00	247	166966	91013	75953	131565	143119

नोट - क्षेत्रफल के आँकड़े 1981 की जनगणना के सहायक हैं।
क्षेत्र ही समावेसित किये गये हैं।

तालिका संख्या-6 जनपद में विकास खंडवार जनसंख्या का आर्थिक वर्गीकरण

वर्ष/जिला/ विकास खंड	कर्मकर संख्या					
	कृषक	कृषि श्रमिक	पशुपालन जंगल लगाना कृषि श्रमिक	दान खोदना	उद्योग पारिवारिक	गैर व्यवसायिक
1	2	3	4	5	6	7
1961	60281	8254	8546	---	11706	10396
1971	57066	16460	4688	369	4968	13667
1981	69291	19682	---	---	3168	---
विकास खंडवार 1981 X						
चक्राता	19279	301	---	---	28	---
कालसी	16364	404	---	---	53	---
विक्रानगर	6908	6223	---	---	330	---
सहसपुर	7814	3640	---	---	314	---
रायपुर	4847	2441	---	---	336	---
डोईवाला	9499	4700	---	---	513	---
वन ग्राम	651	78	---	---	22	---
योग ग्रामीणा	68062	17787	---	---	1596	---
समस्त नगरीय	1229	1895	---	---	1572	---
योग जनपद	69291	19682	---	---	3168	---

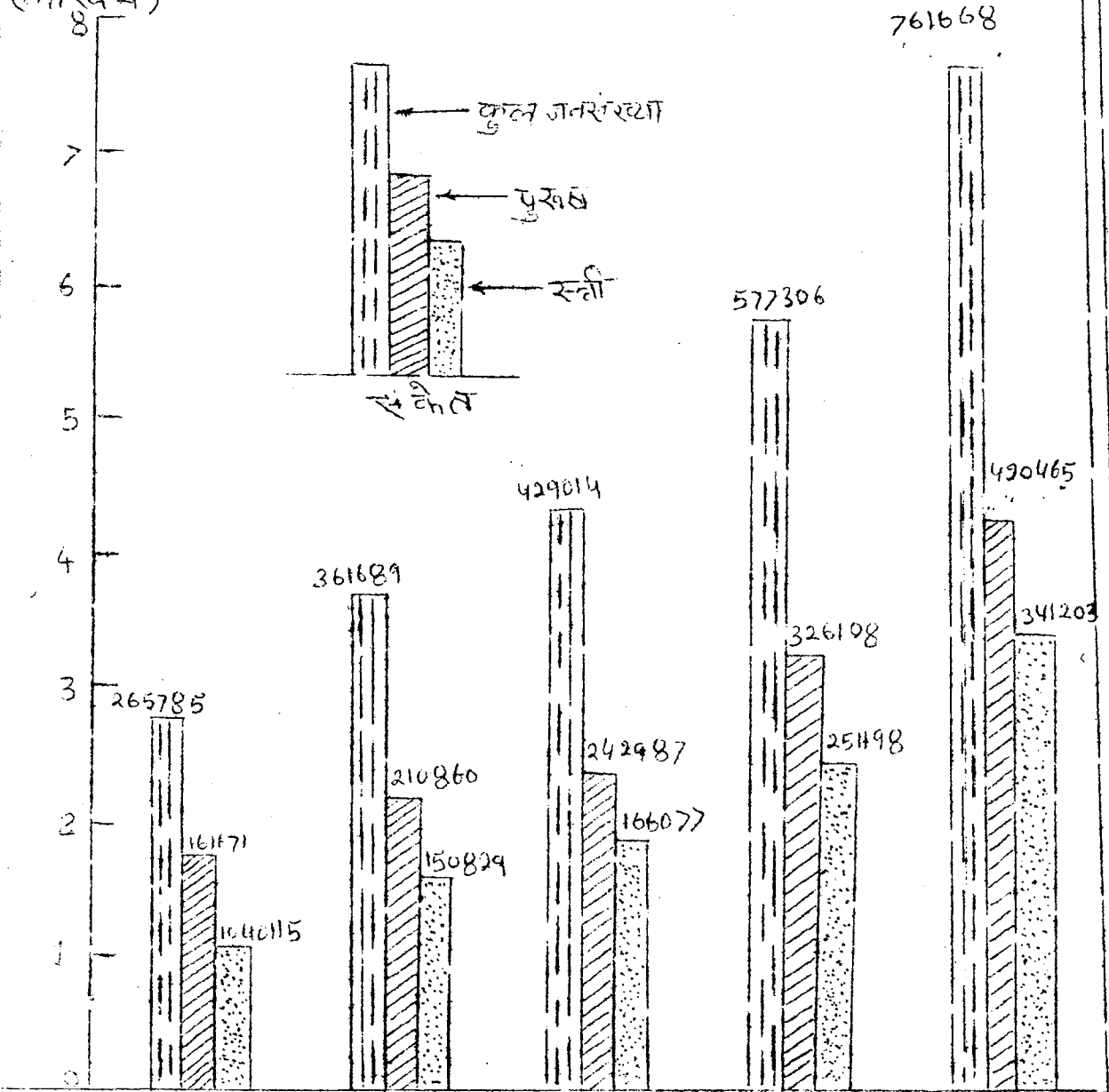
X. अनारक्षित

वर्ष/विकास/ जनपद	कर्मचारियों की संख्या						
	निर्माण कार्य	व्यापार एवं वाणि- ज्यिक	यातायात सुगहणाएवं संचार	अन्य	कुलमुख्य कर्मकर	सीमान्त कर्मकर	कुल कर्मकर
1	8	9	10	11	5	13	14
1961	3926	12311	5512	51374	172306	--	172306
1971	2846	15954	7716	77310	201050	--	201050
1981	--	--	--	155841	247982	12523	260505
5							
विकास खण्डवार							
1981							
1- चकराता	--	--	--	1346	20954	877	21831
2- कालसी	--	--	--	2780	19601	655	20256
3- विकासनगर	--	--	--	8853	25014	1931	26945
4- सहसपुर	--	--	--	9892	21660	3919	25579
5- रायपुर	--	--	--	8292	15916	837	16753
6- डोईवाला	--	--	--	11585	26297	2722	29009
बन ग्राम	--	--	--	2814	3565	369	3934
योग ग्रामीण	--	--	--	45562	133007	11300	144307
योग नगरीय	--	--	--	110279	114975	1223	116198
योग जनपद	--	--	--	155841	247982	12523	260505

टिप्पणी:-स्तम्भ 4, 5, 7, व 10 की सूचना स्तम्भ 11 में सम्मिलित हैं ।

गत पांच दशकों की जनसंख्या

(लाख में)

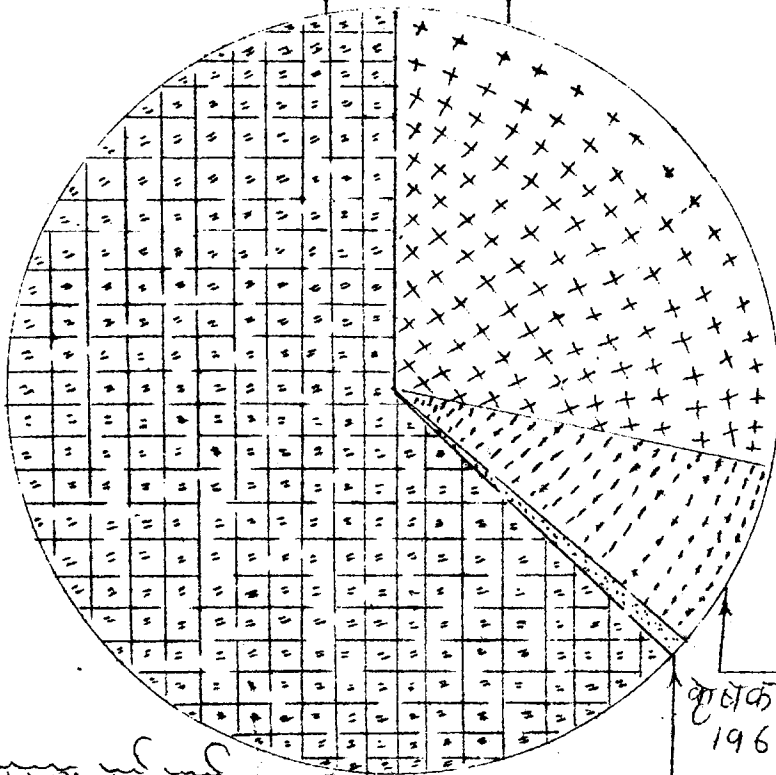


जनपद-देहरादून की संख्या

सुरक्षित कर्मकरों में विभिन्न
 कर्मकरों का प्रतिशत वितरण
 (1981)

अन्य-155841 (63%)

कृषक-69291 (28%)



कुल सुरक्षित कर्मकर -
 247982 = 360°

परिवारिक उद्योग
 3168 (1%)

कृषक कुल
 19682 (8%)

जनपद - देहरादून

वी. एस. चौधरी
 उपायुक्त

॥ 15 ॥
तालिका-7

जनपद में जनगणना के अनुसार प्रतिदशक आबाद ग्रामों की संख्या
जनसंख्या तथा प्रतिदशक प्रतिशत अन्तर ॥ 1901-- 1981 ॥

जनगणना का वर्ष	आबाद ग्रामों की संख्या	जनसंख्या		प्रतिदशक प्रतिशत अन्तर		
		कुल	ग्रामीण	कुल	ग्रामीण नगरीय	
1	2	3	4	5	6	7
1901	416	177465	137999	--	--	--
1911	423	204534	148880	115-3	7-7	141-0
1921	466	211877	145567	113-6	2-3	119-1
1931	424	229850	165458	118-5	13-7	2-9
1941	835	265786	172057	115-6	4-0	45-6
1951	804	361689	190090	136-1	10-5	83-1
1961	761	429014	231179	118-6	21-6	15-2
1971	767	577306	305529	134-6	32-2	37-4
1981	743	761668	389527	131-9	27-5	37-0
1901 से 1981	--	--	--	1334-1	1182-3	1842-9

तालिका-8

जनपद में मातृभाषा के अनुसार जनसंख्या 1971:

भाषायें	कुल	कुल जनसंख्या में प्रतिशत
1	2	3
1-हिन्दी	443272	77
2-उर्दू	55385	10
3-पंजाबी	41855	7
4-बंगाली	2302	0
5-अन्य	34492	6

॥16॥
तालिका-२

जनपद में प्रमुखा धार्मिकानुसार जनसंख्या 1981

प्रमुखा धार्मिक सम्प्रदाय	जनसंख्या			कुल जनसंख्या में प्रतिशत
	कुल	ग्रामीण	नगरीय	
1	2	3	4	5
1- हिन्दू	657134	341378	315756	86-28
2- मुसलमान	63363	42153	21210	8-32
3- इसाई	8392	2292	6100	1-10
4- सिंख	24874	2823	22051	3-27
5- बौद्ध	3641	513	3128	0-48
6- जैन	4148	368	3780	0-54
7- अन्य धर्म और सम्प्रदाय	116	--	116	0-01
8- धर्म नहीं बतलाया	--	--	--	--
योग	761668	389527	372141	100-00

तालिका-10 जनपद में आयु वर्गानुसार जनसंख्या
1971

आयु वर्ग	जनसंख्या		
	पुरुष	स्त्री	कुल
0-14	177361	108013	225374
15-59	189499	131664	321163
60 एवं अधिक अवगीकृत	19220 28	11481 40	30701 68

तालिका-13- III कृषि

जनपद में विकास खण्डवार भूमि उपयोग हैबटेयर।

वर्ष/विकासखण्ड/ जिला	कुल प्रतिवेदित क्षेत्रफल	वन	कृषि योग्य भूमि: बजरभूमि:	वर्तमान परती	अन्य परती
1	2	3	4	5	6
1982-83	320189	222391	11821	*88* 3061	3241
1983-84	319246	220055	11803	324	3197
1984-85	315459	220056	11366	3569	3040
----- 5 -----					
विकास खण्डवार 1984-85					
1- चकराता	69984	55535	3958	224	500
2- कालसी	29351	16701	4458	120	310
3- विकासनगर	48565	30464	629	697	385
4- सहसपुर	63965	44234	1500	892	856
5- रायपुर	40463	26158	467	810	647
6- डोईवाला	63131	46964	354	326	342
आरक्षित वन:-	203788	203788	--	--	--
योग जनपद:-	315459	220056	11366	3569	3040

⊗ आरक्षित वनों की सूचना विकास खण्डों में वनों के क्षेत्र में फलित सुगिलेता हैं। उप निदेशक, गढ़वाल प्रण्डल के निर्देशानुसार जनपद की आरक्षित वन क्षेत्र की सूचना अंकित कर दी गई है। यह जनपद के योग में नहीं हैं।

तालिका-13

जनपद में विकास खण्डवार भूमि उपयोग हेक्टेयर
 = = = = =

5-				
वर्षा/विकासखण्ड जिला	ऊसर और कृषि के अयोग्यभूमि	कृषि के अतिरिक्त अन्य उपयोग में लाई गई भूमि	चारागाह	उगाये वृक्षों का क्षेत्रफल
1	7	8	9	10
1982-83	1826	16309	5	4189
1983-84	1576	16339	15	4333
1984-85	1775	16137	56	4403

विकास खण्डवार 1984-85				
1- बकराता	38	861	--	152
2- कालसी	37	1199	--	25
3- विकासनगर	620	3707	15	671
4- सहसपुर	564	3867	18	1460
5- रायपुर	281	3811	10	992
6- डोईवाला	235	2692	13	1103
= = = = =				
योग जनपद:-	1775	16137	56	4403
= = = = =				

तालिका-१३

=====

जनपद में विकास ढाण्डवार भूमि उपयोग हेक्टेयर

वर्ष / विकास ढाण्ड जिला	शुद्ध बोया गया क्षेत्रफल	एक से अधिक बार बोया गया क्षेत्र		सकल बोया गया क्षेत्रफल	
		कूल	रबी	ढारीफ	
1	11	12	13	14	15
1982-83	57346	30594	87940	36312	49628
1983-84	58604	31060	89664	37055	50751
1984-85	55057	30436	85493	35383	48226
<u>198-85 विकास ढाण्डवार</u>					
1- चकराता	8716	4150	12866	4500	8366
2- कालसी	6501	5332	11839	5371	6468
3- विकासनगर	11377	7099	18476	8187	9522
4- सहसपुर	10574	7964	18538	7852	10247
5- रायपुर	7287	2731	10018	4113	5519
6- होईवाला	10602	3154	13756	5360	8104
आरक्षित वन	x	x	x	x	x
योग जनपद	55057	30436	85493	35383	48226

तालिका-13


विकास डाण्डवार भूमि उपयोग हेतु हेक्टेयर

वर्ष/विकास डांड जिला	जायद	गन्ने के लिए तैयार भूमि	शुद्ध अर्जित क्षेत्रफल	सकल अर्जित क्षेत्रफल
1	16	17	18	19
1982-83	1977	23	23542	33387
1983-84	1827	31	23996	33555
1984-85	1834	=	21753	33152
1984-85 विकासडांडवार				
1-चकराता	-	-	975	1628
2-कालसी	-	-	575	899
3-विकासनगर	767	-	5238	9186
4-सहसपुर	439	-	3365	7010
5-रायपुर	386	-	2918	4546
6-डोईवाला	292	-	8682	9883
आरक्षित जन	x	-	x	x
योग जनपद	1884	-	21753	33152

शुद्ध बोया गया तथा शुद्ध सिंचित क्ष. फ.

(हैक्टर में)

जा न प ल - के ह र पू ण



॥ 23 ॥
तालिका-14

जनपद में विकास खाण्डवार विभिन्न साधनों द्वारा श्रोतानुसार वार्षिक सिंचित क्षेत्र हेक्टेयर

वर्ष/विकासखाण्ड/ जिला	नहर	नलकूप	कुये	तालाब झील पोखर	अन्य	योग
1	2	3	4	5	6	7
1982-83	13918 ॥59.12॥	2467 ॥10.48॥	26 ॥0.11॥	--	7131 ॥30.29॥	2354 ॥100॥
1983-84	13638 ॥56.84॥	2482 ॥10.34॥	--	--	7876 ॥32.86॥	23996 ॥100॥
1984-85	12022 ॥55.27॥	1861 ॥8.55॥	6 ॥0.03॥	--	7864 ॥36.15॥	21753 ॥100॥
विकासखाण्डवार 1984-85						
1-चकराता	28 ॥2.87॥	--	--	--	947 ॥97.12॥	975 ॥100॥
2-कालसी	426 ॥74.08॥	--	--	--	149 ॥25.91॥	575 ॥100॥
3-विकासनगर	4374 ॥83.50॥	532 ॥10.15॥	--	--	332 ॥6.33॥	5338 ॥100॥
4-सहसपुर	1778 ॥52.83॥	637 ॥18.93॥	3	--	947 ॥28.14॥	3365 ॥100॥
5-रायपुर	2391 ॥81.94॥	320 ॥10.96॥	--	--	207 ॥7.09॥	2918 ॥100॥
6-डोईवाला	3025 ॥34.84॥	372 ॥4.28॥	3	--	5282 ॥60.83॥	8682 ॥100॥
बन ग्राम	--	--	--	--	--	--
योग जनपद	12022 ॥55.27॥	1861 ॥8.55॥	6 ॥0.03॥	--	7864 ॥36.15॥	21753 ॥100॥

तालिका-15

जनपद में विकास खण्डवार मुख्य फसलों के अन्तर्गत क्षेत्रफल (हेक्टेयर)।

वर्ष/विकासखण्ड/ जिला	धान		धान्य		जौ	
	कुल	सिंचित	कुल	सिंचित	कुल	सिंचित
1	2	3	4	5	6	7
1982-83	16090	12088	28305	11828	2278	99
1983-84	15763	12395	29575	12097	2406	176
1984-85	14849	11999	27084	11619	2243	79

विकास खण्डवार
1984-85

1- चकराता	1331	1015	2804	260	1186	24
2- कालसी	1022	668	3724	311	947	30
3- विकासनगर	3850	3697	7191	3710	9	3
4- सहसपुर	3763	2852	6619	2812	12	4
5- रायपुर	2072	1659	2864	1178	75	11
6- डोईवाला	2811	2108	3882	5348	14	7

योग:- 14849 11999 27084 11619 2243 79

तालिका-15

जनपद में विकास खण्डवार मुख्य फसलों के अन्तर्गत क्षेत्रफल (हेक्टेयर)

वर्ष/विकासखण्ड/ जिला	ज्वार		बाजरा		मक्का	
	कुल	सिंचित	कुल	सिंचित	कुल	सिंचित
1	8	9	10	11	12	13
1982-83	--	--	--	--	12701	454
1983-84	--	--	--	--	13908	462
1984-85	--	--	--	--	12795	558
----- 5 -----						
विकास खण्डवार						
1984-85						
1-चकराता	--	--	--	--	2654	10
2-कलसी	--	--	--	--	2124	--
3-विकासनगर	--	--	--	--	2231	113
4-सहसपुर	--	--	--	--	3777	118
5-रायपुर	--	--	--	--	861	99
6-डोडवाला	--	--	--	--	1148	218
===== 4 =====						
योग जनपद	--	--	--	--	12795	558
===== 4 =====						

तालिका-15

जनपद में विकास खण्डवार मुख्य फसलों के अन्तर्गत क्षेत्रफल हेक्टेयर

वर्षा/विकासखण्ड/ जिला	अन्य धान्य		कुल धान्य		दसले/उर्द	
	कुल	सिंचित	कुल	सिंचित	कुल	सिंचित
1	14	15	16	17	18	19
				55		
1982-83	5482	--	64863	24471	1707	13
1983-84	5759	2	67411	25132	1446	5
1984-85	5528	4	62499	24259	1462	9
					5	
विकास खण्डवार 1984-85						
1-चकराता	1931	--	9906	1309	132	--
2-कालसी	1974	--	9791	1009	69	--
3-विकासनगर	250	--	13531	7523	490	3
4-सहसपुर	171	2	14342	5788	351	1
5-रायपुर	707	2	6579	2949	111	2
6-डोईवाला	495	--	8350	5681	309	3
योग जनपद	5528	4	62499	24259	1462	9

तालिका संख्या 15

जनपद में विकास ङण्डवार मुख्य फसलों के अर्न्तगत क्षेत्रफल हेक्टेयर

विकास ङण्ड/जिला	मूंग		मसूर		चना	
	कुल	सिंचित	कुल	सिंचित	कुल	सिंचित
	20	21	22	23	24	25
1982-83	5	2	1143	91	742	63
1983-84	3	2	1001	78	436	30
1984-85	3	2	963	51	278	36

1984-85 विकास ङण्डवार

1-चकराता	-	-	125	2	-	-
2-कालधी	-	-	142	-	-	-
3-विकासनगर	1	-	121	4	17	5
4-सहसपुर	-	-	231	4	53	-
5-रायपुर	1	1	200	11	74	3
6-डोईवाला	1	1	144	30	134	28
योग जनपद	3	2	963	51	278	36

तालिका संख्या-15

जनपद में विकास ङण्डवार मुख्य फसलों के अन्तर्गत क्षेत्रफल हेक्टेयर

वर्षा/विकासखंड जिला	मटर		अरहर		अन्य दालें	
	कुल	सिंचित	कुल	सिंचित	कुल	सिंचित
	26	27	28	29	30	31
1982-83	275	225	107	-	-	-
1983-84	256	212	83	-	-	-
1984-85	303	253	76	-	-	-
<u>1984-85 विकासखंडवार</u>						
1-चकराता	-	-	28	-	-	-
2-कालसी	8	1	28	-	-	-
3-विकासनगर	11	10	8	-	-	-
4-सहसपुर	24	21	4	-	-	-
5-रायपुर	207	167	2	-	-	-
6-डोईवाला	58	54	6	-	-	-
योग जनपद	308	253	76	-	-	-

तालिका संख्या-15

जनपद में विकास खण्डवार मुख्य फसलोंके अन्तर्गत क्षेत्रफल हेक्टेयर

वर्ष/विकास खंड वत्स जिला	कुलदालें		कुलनाद्यान्न		लाई/सरसोंतिलहन	
	कुल	सिंचित	कुल	सिंचित	कुल	सिंचित
	32	33	34	35	36	37
1982-83	3979	394	62842	24865	1141	807
1983-84	3225	327	70536	25459	1135	784
1984-85	3090	351	65589	24610	2144	1129
<u>1984-85 विकास खण्डवार</u>						
1-चकराता	285	2	10191	1311	40	4
2-कालसी	247	1	10038	1010	62	4
3-विकासनगर	648	22	14179	7545	309	94
4-रहसपुर	663	26	15005	5814	678	299
5-रायपुर	595	184	7174	3133	296	127
6-डोईवाला	652	116	9002	5797	759	601
योग जनपद	3090	351	65589	24610	2144	1129

तालिका संख्या-15

जनपद में विकास ङण्डवार मुख्य फसलों के अर्न्तगत क्षेत्रफल हेक्टेयर

वर्ष / विकास ङण्ड जिला	अलसी		तिल		रेन्डी	
	कुल	सिंचित	कुल	सिंचित	कुल	सिंचित
	38	39	40	41	42	43
1982-83	-	-	495	-	-	-
1983-84	4	-	568	2	-	-
1984-85	1	-	610	5	-	-
1984-85 विकास ङण्डवार						
1-चकराता	-	-	48	-	-	-
2-कालसी	-	-	8	-	-	-
3-विकासनगर	-	-	268	-	-	-
4-सहसपुर	1	-	156	1	-	-
5-रायपुर	-	-	39	1	-	-
6-डोईवाला	-	-	91	3	-	-
योग जनपद	1	-	610	5	-	-

तालिका संख्या -15

जनपद में विकास खण्डवार मुख्य फसलों के अन्तर्गत क्षेत्रफल हेक्टेयर

वर्ष/विकास खण्ड जिला	मूगफली		अन्य तिलहन		कुल तिलहन	
	कुल	सिंचित	कुल	सिंचित	कुल	सिंचित
	44	45	46	47	48	49
1982-83	143	-	-	-	1779	807
1983-84	130	-	-	-	1837	786
1984-85	128	3	-	-	2883	1137
<u>1984-85 विकासखण्डवार</u>						
1-चकराता	-	-	-	-	88	4
2-कालसी	-	-	-	-	70	4
3-विकासनगर	127	2	-	-	704	96
4-सहसपुर	1	1	-	-	836	301
5-रायपुर	-	-	-	-	335	128
6-डोईवाला	-	-	-	-	850	604
योग जनपद	128	3	-	-	2883	1137

तालिका संख्या-15

जनपद में विकास खण्डवार मुख्य फसलों के अन्तर्गत क्षेत्रफल हेक्टेयर

वर्ष / विकासखण्ड जिला	गन्ना		अन्य फसलें आलू		तम्बाकू	
	कुल	सिंचित	कुल	सिंचित	कुल	सिंचित
	50	51	52	53	54	55
1982-83	5037	4044	971	338	88	30
1983-84	5135	4088	999	382	88	30
1984-85	5008	4002	1101	434	55	17
वर्ष 1984-85 विकास खण्डवार						
1-चकराता	-	-	809	263	30	14
2-फाल्गुनी	-	-	193	98	25	3
3-विकासनगर	1086	796	11	8	-	-
4-सहसपुर	1039	575	8	7	-	-
5-रासपुर	917	790	41	21	-	-
6-डोईवाला	1966	1841	39	37	-	-
योग जनपद	5008	4002	1101	434	55	17

तालिका संख्या-15

वर्ष/विकास ङण्ड जिला	जूट		कपास		सरसई	
	कुल 56	सिंचित 57	कुल 58	सिंचित 59	कुल 60	सिंचित 61
1982-83	-	-	-	-	5	-
1983-84	-	-	2	-	4	-
1984-85	-	-	2	-	4	2
1984-85 विकास डंडवार						
1-चकराता	-	-	-	-	-	-
2-कालशी	-	-	-	-	-	-
3-विकासनगरं	-	-	2	-	2	1
4-सहसपुर	-	-	-	-	-	-
6-डोईवाला	-	-	-	-	2	1
योग जनपद	-	-	2	-	4	2

तालिका संख्या-15

वर्ष/विकास खंड/जिला	हल्दी		सोयाबीन	
	कुल	सिंचित	कुल	सिंचित
1	62	63	64	65
1982-83	-	-	-	-
1983-84	-	-	8	-
1984-85	6	6	9	-

1984-85 विकास खंडवार =====				
1-चकराता	-	-	-	-
2-कालसी	-	-	-	-
3-विकासनगर	2	2	-	-
4-सहसपुर	-	-	-	-
5-रायपुर	2	2	3	-
6-डोईवाला	2	2	6	-

योग जनपद	6	6	9	-

1351

तालिका- 16

जनपद में मुख्य फसलों का उत्पादन (मीटन)

फसल	1982-83			1983-84			1984-85		
	1	2	3	4	5	6	7	8	9
<u>धान्य</u>									
1-	धान	15262	18108	22231					
2-	गेहूँ	33574	36152	29040					
3-	जौ	3239	3291	1210					
4-	ज्वार	--	--	--					
5-	बाजरा	7	--	--					
6-	मक्का	17412	20888	24163					
7-	अन्य धान्य	5274	7012	6883					
8-	कुल धान्य	74768	85451	83527					
<u>दालें:-</u>									
9-	उर्द	379	351	407					
10-	मूँग	2	1	1					
11-	मसूर	521	409	492					
12-	चना	547	210	196					
13-	मटर	329	343	325					
14-	अरहर	89	70	119					
15-	अन्य दालें	--	--	--					
16-	कुल दालें	1867	1384	1540					
कुल धान्य + दालें									
18-16		76635	86835	85067					
<u>तिलहन</u>									
17-	लाही/सरसों	567	774	1639					
18-	अलसी	--	2	--					
19-	तिल	26	54	71					
20-	रेडी	--	--	--					
21-	मूँगफली	89	84	61					
22-	अन्य तिलहन	--	--	--					
23-	कुल तिलहन	682	914	1771					

१३६३
तालिका-१६

फसल	1982-83	1983-84	1984-85
<u>अन्य फसलें</u>			
24- गन्ना	251346	305656	280849
25- आलू	15604	19114	19146
26- तम्बाकूँ	43	43	89
27- जूँट	--	--	--
28- कपास	--	--	--/
29- सनई	2	2	2
30- हल्दी	--	--	--8
31- सोयाबीन	--	10	11
			5-

तालिका-17

जनप्रद में मुख्य फसलों की औसत उपज

जनप्रद में मुख्य फसलों की औसत उपज
कुन्तल प्रति हेक्टर

1	2	3	4
फसल	82-83	83-84	84-85
1-चावल क खरीफ	9-49	11-49	14-97
ख जायद	--	--	--
2-मक्का क खरीफ	13-71	15-02	18-88
ख जायद			
3-ज्वार	--		--
4-बाजरा	9 60	--	--
5-मंडुआ	10-27	13-63	13-85
6-सांवा क खरीफ			
ख जायद	7-75	8-78	8-59
7-कोदों		--	--
8-काकुन	--	--	--
9-कुटकी	--	--	--
10-गेंहूँ	11-86	12-22	10-72
11-जौ	14-22	13-68	5-39
12-उर्द क खरीफ	2-22	2-43	2-78
ख जायद	--	--	4-67
13-मूँग क खरीफ	1-79	1-85	1-90
ख जायद	5-79	3-80	3-48
14-मसूर	4-56	4-09	5-11
15-मोठ	--	--	--
16-चना	7-37	4-81	7-05
17-मटर	11-96	13-40	10-55
18-अरहर	8-32	8-43	15-66

तालिका- 17

फसल	1982-83	1983-84	1984-85
1	2	3	4
19-गाही/भरसो	4-97	6-84	7-64
20-अलसी	--	3-92	3-57
21-तिल	0-52	0-95	1-16
22-गन्ना	499-00	595-24	560-80
23-रेंडी	--	--	--
24-मूंगफली	6-22	6-48	4-78
25-तम्बाकू	4-24	4-84	16-22
26-कपास	--	1-12	1-89
27-जूट	--	--	--
28-सिनई	4-97	5-24	5-33
29-हल्दी	--	--	12-50
30-आलू	160-70	191-33	173-90
31-सोयाबीन	--	12-97	12-19

तालिका संख्या-18 जनपद में विकास छोड़वार सिंचाई साधनों एवं स्रोतों की 31 मार्च की संख्या

वर्ष/विकास छोड़/जिला	नहरों की लम्बाई	राजकीय नलकूपों की संख्या	पक्के कुयों संख्या	निजी लघु सिंचाई		
				रहट संख्या	भूस्तरीय स्रोतों पर लगे पंप सेट संख्या	बोरिंग लगे पंप सेट संख्या
1	2	3	4	5	6	7
1983-84	524	35	260	3	294	157
1984-85	558	38	268	3	342	160
1985-86	599	42	270	3	361	167
1985-86 विकास छोड़वार						
1-चकराता	82	-	-	-	-	-
2-कालसी	41	-	-	-	-	-
3-विकासनगर	105	7सं	88	-	60	59
4-सहसपुर	82	29सं	99	3	97	40
5-रायपुर	120	7	42	-	90	40
6-डोईवाला	169	6सं	41	-	114	28
वन ग्राम	-	-	-	-	-	-
योग जनपद	599	42	270	3	361	167

सं-रक्षोद्घात गत वर्ष दी गई संख्याओं की क्रियाग रे पुंछिट कर ली गई है ।

वर्ष/विकास खण्ड/जिला	निजी नलकूप संख्या	लंबाई हेक्टर	पर्वतीय क्षेत्र में होज संख्या	कुल कि०मी०
1	8	9	10	11
1983-84	354	—	773	381
1984-85	411	—	823	418
1985-86	435	—	845	436
1985-86 विकास खण्डवार =====				
1- चकराता	—	—	365	7 191
2- कालसी	—	—	213	144
3- विकासनगर	36	—	25	19
4- सहसपुर	99	—	160	50
5- रायपुर	49	—	77	8
6- डोईवाला	251	—	5	24
योग जनपद	435	—	845	436

तालिका संख्या-19 जनपद में कृषात्मक जोतों का आकार वर्गानुसार संख्या एवं क्षेत्रफल कृषि गणना 1980-81

वर्षा/विकास खंड/जिला	आकार वर्ग हेक्टर					
	1.0 हेक्टर से कम		1.0 हेक्टर से 2.0 हेक्टर		2.0 हेक्टर से 3.0 हेक्टर	
	संख्या	क्षेत्रफल	संख्या	क्षेत्रफल	संख्या	क्षेत्रफल
1	2	3	4	5	6	7
चकराता	-	-	-	-	-	-
कालसी	-	-	-	-	-	-
विकासनगर	-	-	-	-	-	-
सहसपुर	-	-	-	-	-	-
रायपुर	-	-	-	-	-	-
डोईवाला	-	-	-	-	-	-
योग जनपद	39272	12630.422	6922	9698.977	2738	6526.384

वर्षा/विकास खंड/जिला	3.0 हेक्टर से 5.0 हेक्टर		5.0 हेक्टर से अधिक		योग	
	संख्या	क्षेत्रफल	संख्या	क्षेत्रफल	संख्या	क्षेत्रफल
1	8	9	10	11	12	13
चकराता	-	-	-	-	-	-
कालसी	-	-	-	-	-	-
विकासनगर	-	-	-	-	-	-
सहसपुर	-	-	-	-	-	-
रायपुर	-	-	-	-	-	-
डोईवाला	-	-	-	-	-	-
योग जनपद	2071	7711.732	1006	9046.930	52009	45614.453

स्रोत - पूरेखा अधिकारी का पालिय/विकास खंडवार सूचना अनुपलब्ध है।

तालिका संख्या-20 जनपद में विकास खांड्वार कृषि यंत्र एवं उपकरण
पशुपालन 1982

वर्ष/जिला/ विकास खांड	हल लकड़ी के	लोहे के	उन्नत तथा ट्रेटर	हेरो कल्टी-	उन्नत श्रीसिंग मशीन	रूपेयर	उन्नत बुआई यंत्र	हेक्टर
1	2	3	4		5	6	7	8
1972	28508	4791	7681		163	2323	230	146
1978	28642	5611	4688		296	102	18	302
1982	30009	11665	1183		415	468	549	406

विकास खांड्वार 1982

=====

1-चकराता

2-कालसी

3-विकासनगर

4-सहसपुर

5-रायपुर

6-डोईवाला

अप्रान्त

योग जनपद 30009 11665 1183 415 468 549 406

स्रोत सांख्यिकीय सारांश एवं प्रभाग के प्रकाशनों के आधार पर

४३४

तालिका संख्या-2। विकास खांडवार उर्वरक वितरण। मी०टन में।

वर्ष/विकास खांड/जिला	नाइट्रोजन	फास्फेटिक	पोटाश	कुल	प्रति हेक्टर उर्वरक का उपभोग कि०ग्रा०
1	2	3	4	5	6
1982-83	1441	298	104	1843	20.96
1983-84	1692	609	322	2623	29.25
1984-85	1845	667	302	2814	32.91
1984-85 विकास खांडवार					
1-चकराता	48	17	7	72	5.59
2-कालसी	60	22	6	88	7.43
3-विकासनगर	378	151	43	577	31.22
4-सहसपुर	330	123	37	490	26.43
5-रायपुर	316	87	45	448	44.71
6-डोईवाला	713	267	159	1139	82.80
योग जनपद	1845	667	302	2814	32.91

तालिका संख्या-22 जनपद में विकास छाड़वार कृषि से संबंधित
कुल मुख्य सुविधाएँ

वर्ष/विकास छाड़/जिला	बीज गोदाम/ उर्वरक भंडार		कृषिनाशक डिपो		शीत भंडार		ग्रामीण गोद	
	संख्या	क्षमता मी० टन	संख्या	क्षमता मी० टन	संख्या	क्षमता मी० टन	संख्या	क्षमता मी० टन
1	2	3	4	5	6	7	8	9
1983-84	16	1986	5	305	-	-	38	3800
1984-85	18	2070	5	305	-	-	38	3800
1985-86	39	8080	5	375	-	-	38	3800
विकास छाड़वार 1985-86 =====								
1 चकराता	1	100	1	40	-	-	4	300
2 कालसी	3	700	1	25	-	-	5	500
3 विकासनगर	4	1200	-	-	-	-	4	400
4 सहलपुर	6	1100	1	110	-	-	6	600
5 रायपुर	5	500	-	-	-	-	9	900
6 डोईवाला	13	3050	1	60	-	-	10	1000
योग ग्रामीण	32	6650	4	235	-	-	38	3800
समस्त नगरीय	7	1430	1	140	-	-	-	-
योग जनपद	39	8080	5	375	-	-	38	3800

वर्ष/विकास खण्ड/जिला	कृषि सेवा		गोबर गैस संपत्र
	एग्रो	अन्य	
1	10	11	12
1983-84	x	24	1037
1984-85	x	24	1328
1985-86	x	24	1505

विकास खण्डवार 1985-86

1-चकराता	x	-	1
2-फाल्गुनी	x	-	25
3-विकासनगर	x	4	92
4-सहस्रपुर	x	6	447
5-रायपुर	x	1	109
6-डोईवाला	x	1	831
योग ग्रामीण	x	12	1505
समस्त नगरीय	x	12	-
योग जनपद	x	24	1505

तालिका संख्या-23 जनपद में खाद्यान्न भण्डारों की संख्या एवं क्षमता
 = = = = =

मद	1983-84		1984-85		1985-86	
	संख्या	क्षमता मी०टन	संख्या	क्षमता मी०टन	संख्या	क्षमता मी०टन
1	2	3	4	5	6	7
1- भारतीय खाद्य गोदाम	2	10000	2	10000	2	10000
2- वेयर हाउसिंग कारपोरेशन	--	--	--	--	--	--
3- राज्य सरकार	3	225	3	225	3	225
4- अन्य	--	--	--	--	--	--

IV पशुपालन तथा मत्स्य

तालिका संख्या-24 जनपदमें विकास खण्डवार पशुधान एवं कुक्कुट आदि पक्षियों की संख्या

वर्ष/विकास खण्ड/जिला	गोजातीय देशी				गोजातीय क्रस ब्रीडिंग सोग		
	3वर्ष से अधिक आयु के नर	3वर्ष से अधिक के मादा	बूढ़े एवं बछियां	कुल	2वर्ष से अधिक आयु के नर	2वर्ष से अधिक आयु के मादा	5-
1	2	3	4	5	6	7	
1972	60304	54406	51898	166608	--	--	
1978	61709	53981	48209	163899	--	--	
1982	59758	46676	47821	154255	1128	1735	

विकास खण्डवार 1982

1- चकरता	--	--	--	--	--	--	
2- कलसी	--	--	--	--	--	--	
3- विकास नगर	--	--	--	--	--	--	
4- सहसपुर	--	--	--	--	--	--	
5- रायपुर	--	--	--	--	--	--	
6- डोईवाला	--	--	--	--	--	--	
योग ग्रामीण	--	--	--	--	--	--	
योग समस्त नगरीय	--	--	--	--	--	--	
योग जनपद	59758	46676	47821	154255	1128	1735	

विकास खण्डवार सूचना अनुपलब्ध हैं। इस पत्र में पूर्ण प्रयासों के बावजूद सम्पूर्ण सूचना तहसील से नहीं मिल सकी है।

वर्ष/विकास खंड/जिला	बछ्छे एवं बछ्छिया.	कुल	कुल गोजातीय 5+9	महिला जातीय		कुल	
				उवर्षा से अधिक आयु के नर	उवर्षा से अधिक आयु के भादा		
1	8	9	10	11	12	13	14
1972	-	-	166608	1079	26040	12362	3948
1978	-	-	163899	832	31104	13617	4553
1982	1887	4750	159005	1550	31137	19145	5183
<u>विकास खंडवार 1982</u>							
1-चकराता	-	-	-	-	-	-	-
2-कालसी	-	-	-	-	-	-	-
3-विकासनगर	-	-	-	-	-	-	-
4-सहसपुर	-	-	-	-	-	-	-
5-रायपुर	-	-	-	-	-	-	-
6-डोईवाला	-	-	-	-	-	-	-
योग ग्रामीण	-	-	-	-	-	-	-
समस्त नगरीय	-	-	-	-	-	-	-
योग जनपद	1887	4750	159005	1550	31137	19145	5183

विकास खंडवार सूचना अप्राप्त

वर्ष/विकास खण्ड/जिला	भोड़ भोड़ देशी	भोड़ ब्रीड	क्रास कुल भोड़	कुल बकरा एवं बकरियाँ	कुल घाड़े एवं ट्रैटद	सुअर देशी सुअर
1	15	16	17	18	19	20
1972	34164	-	34164	79305	3070	2941
1978	40946	-	40946	92098	2499	3332
1982	29824	3210	33034	84671	2549	4738
विकास खण्डवार 1982						
1 चकराता	-	-	-	-	-	-
2 कालसी	-	-	-	-	-	-
3 विकासनगर	-	-	-	-	-	-
4 सहसपुर	-	-	-	अप्राप्त	-	-
5 राघपुर	-	-	-	-	-	-
6 डोईवाला	-	-	-	-	-	-
योग ग्रामीण	-	-	-	-	-	-
समस्त नगरीय	-	-	-	-	-	-
योग जनपद	29824	3210	33034	84671	2549	4738

* इन मदों की सूचनायें स्तम्भ क्रमांक: 2 से 5 तथा 15 व 20 में भी सम्मिलित है।

वर्ष/विकास खण्ड/जिला	सुअर क्रास ब्रीड	कुल सुअर	अन्य पशु	कुल पशु	कुल मुर्गे एवं मुर्गिया एवं चूजे	अन्य कुक्कुट वतखोरो सहित	कुल कुक्कुट
1	21	22	23	24	25	26	27
1972	-	2941	665	326234	61007	212	61219
1978	-	3332	779	349106	76882	202	77084
1982	1056	5794	1451	338336	96138	574	96712

विकास खण्डवार 1982

- 1 चकराता
- 2 कालसी
- 3 विकासनगर
- 4 सहलपुर
- 5 शायपुर
- 6 डोईवाला

अप्रत्या

- योग ग्रामीण
- समस्त नगरीय

योग जनपद	1056	5794	1451	338336	96138	574	96712
----------	------	------	------	--------	-------	-----	-------

x इन मदों की सूचनायें स्तम्भ क्रमशः 2 से 5 तथा 15 व 20 में भी सम्मिलित है।

तालिका-25 जनपद में विकास छांडवार पशु चिकित्सालय एवं अन्य सुविधाएँ

वर्ष/विकास छांड/ज़िला	पशु चिकित्सा- लय	पशुधान विकास केन्द्र	कृत्रिम गर्भा- धान केन्द्र एवं उपकेन्द्र	पशु प्रजनन फार्म	भेड़ विकास केन्द्र	सुअर विकास केन्द्र	ग्रामीण यूनिट	पौल्डी यूनिट
1	2	3	4	5	6	7	8	9
1983-84	13	29	23	1	9	-	-	2
1984-85	16	29	26	1	9	-	-	2
1985-86	16	29	26	1	9	1	-	2
विकास छांडवार 85-86 =====								
1-चकराता	1	6	-	-	7	-	-	-
2-कालसी	3	7	1	1	-	-	-	1
3-विकासनगर	-	6	3	-	1	-	-	-
4-सहसपुर	3	4	4	-	-	-	-	-
5-राजपुर	-	1	2	-	1	-	-	-
6-डोईवाला	1	5	7	-	-	1	-	-
योग ग्रामीण	8	29	17	1	9	1	-	1
समस्त नगरीय	8	-	9	-	-	-	-	1
योग जनपद	16	29	26	1	9	1	-	2

तालिका संख्या- 26 मत्स्य पालन

वर्ष/ विकास खंड/ जिला	विभागीय जलाशयों का क्षेत्रफल हे०	उत्पादन कुन्तल	अंगुलिकाओं का वितरण हजार
1	2	3	4
1983-84	1.1	-	42
1984-85	1.1	-	92
1985-86	1.1	0.30	57
विकास खंडवार 1984-85 =====			
1-चकराता	-	-	-
2-कालसी	-	-	-
3-विकासनगर	1.1	0.30	12
4-सहसपुर	-	-	5
5-रायपुर	-	-	35
6-डोईवालां	-	-	5
योग ग्रामीण	1.1	0.30	57
समस्त नगरीय	-	-	-
योग जनपद	1.1	0.30	57

V -सहकारिता

तालिका संख्या-27 जनपद में विकास छांडवार प्रारम्भिक कृषि ऋण सहकारी समितियां

वर्ष/विकास छांड/जिला	संख्या	सदस्यों की संख्या	अंशपूजी हजार रुपये में	कार्यशील पूजी हजार रुपये	जमा धान- राशि हजार रुपये
1	2	3	4	5	6
1983-84	41	41865	6421	28832	1950
1984-85	42	38830	6373	29810	1988
1985-86	42	42735	6487	28008	1998

विकास छांडवार 1985-86

1-चकराता	7	2921	248	987	30
2-कालसी	3	4038	613	2002	125
3-विकासनगर	3	7812	922	4373	493
4-सहसपुर	8	10925	1656	8223	388
5-रायपुर	8	5655	1127	4259	229
6-होईवाला	7	11160	1895	8112	730
योग ग्रामीणा	40	42571	6461	27956	1995
समस्त नगरीय	2	164	25	52	3
योग जनपद	42	42735	6487	28008	1998

वर्ष/विकास खण्ड/जिला	वर्ष में वितरित कृषि अल्पकालीन ॥ हजार रु॥	मध्यकालीन ॥ हजार रु॥	समितियों के अंतर्गत ग्राम	भूमि विकास द्वारा वित- रित दीर्घ- कालीन ॥ हजार रु॥	सहकारी बैंक की शाखाओं
1	7	8	9	10	11
1983-84	9833	3228	749	9101	13
1984-85	10830	3973	724	10377	14
1985-86	7758	2640	724	11342	14
<u>विकास खण्डवार 1984-85</u>					
1-चकराता	-	50	152	-	-
2-कालसी	1	-	204	-	1
3-विकासनगर	1734	343	58	-	-
4-सहसपुर	2128	941	112	-	1
5-रायपुर	827	380	122	-	1
6-डोईवाला	3068	926	76	-	-
योग ग्रामीण	7758	2640	724	11342	3
समस्त नगरीय	-	-	-	-	11
योग जन्मद	7758	2640	724	11342	14

तालिका-28 जनपद में अन्य सहकारी समितियां

मद	1983-84	1984-85	1985-86
1-- <u>क्रय विक्रय सहकारी समितियां</u>			
1.1 संख्या	4	4	4
1.2 सदस्यता	9858	9895	9928
1.3 वर्षा में लेन देन की गई वस्तुओं का मूल्य ₹ 000 रु०	6210	5277	7292
2-- <u>संयुक्त कृषि समितियां</u>			
2.1 संख्या	5	6	6
2.2 सदस्यता	173	173	137
2.3 समितियों के अन्तर्गत क्षेत्र हेक्टर	137	137	137
3-- <u>प्रारम्भिक दुग्ध उत्पादन सहकारी समितियां</u>			
3.1 संख्या	34	34	34
3.2 सदस्यता सं०	1395	1395	1860
3.3 कार्यालय पूंजी रु०	3118998	3118998	3103783
3.4 वर्षा में विक्रय किये गये उत्पाद का मूल्य हजार रु०	971	3344	4145
4-- <u>मत्स्य सहकारी समितियां</u>			
4.1 मत्स्य	-	--	-
4.2 सदस्यता	-	--	-
4.3 कार्यालय पूंजी हजार रु०	-	--	-
4.4 वर्षा में विक्रय किये हुये मत्स्य का मूल्य हजार रु०	-	--	-

	मद	1983-84	1984-85	1985-86
	1	2	3	4
5-	<u>बनकरों की प्रारम्भिक औद्योगिक सहकारी समितियाँ</u>			
5.1	संख्या	-	-	-
5.2	सदस्यता संख्या	-	-	-
5.3	कार्यशील पूंजी हजार रु०	-	-	-
5.4	वस्त्र उत्पादन वर्ष में मात्रा हजार मीटर	-	-	-
	मूल्य हजार रु०	-	-	-
6-	<u>प्रारम्भिक औद्योगिक सहकारी समितियाँ</u>			
6.1	संख्या	72	81	87
6.2	सदस्यता सं०	1520	1598	1688
6.3	कार्यशील पूंजी हजार रु०	2548	2897	2914
6.4	वर्ष में विगणित उत्पादों का मूल्य हजार रु०	3000	3500	3500
7-	<u>गन्ना सहकारी समितियाँ</u>			
7.1	संख्या	2	2	2
7.2	सदस्यता	9790	10039	10225
7.3	क्रियाशील पूंजी हजार रु०	2624	3984	3995
7.4	वर्ष में ऋण वितरण वस्तु के रूप में हजार रु०	2855	2409	2810

तालिका-29 जनपद में सहकारी बैंक एवं भूमि विकास बैंक
30 जून की स्थिति

मद	1983-84	1984-85	1985-86
1	2	3	4
1- <u>जिला सहकारी बैंक</u>			
1.1 शाखायें	13	14	14
1.2 सदस्यता	319	331	342
1.3 हिस्सा पूंजी ₹ हजार	4648	4876	5357
1.4 क्रियाशील पूंजी ₹ हजार	97124	113037	138133
1.5 वितरित ऋण ₹ हजार			
1.5.1 अल्पकालीन	9833	10830	8895
1.5.2 मध्यकालीन	3228	3973	2640
2- <u>भूमि विकास बैंक</u>			
2.1 शाखायें	1	1	1
2.2 सदस्यता	1529	1557	1782
2.3 हिस्सा पूंजी ₹ हजार	617	669	712
2.4 क्रियाशील पूंजी ₹ हजार	--	--	--
2.5 वितरित ऋण ₹ हजार	9101	10377	11342

VI - उद्योग
तालिका संख्या-30 जनपद में विकास छांडवार औद्योगिककरण की प्रगति

वर्ष/विकास
छांड/जिला कारखाना अधिनियम 1948
के अन्तर्गत पंजीकृत कारखाने
कार्यरत कारखाने कारखाने श्रमिकों
जिनसे एवं
रिटर्न कर्मचा-
प्राप्त हुये रियों
की संख्या
उत्पादन
का मूल्य
₹ 500000

1	2	3	4	5
1981-82	89	38	8273	721400
1982-83	94	91	10210	822890
1983-84	100	98	9308	854851

विकास छांडवार 1983-84
=====

1-चकराता	-	-	-	-
2-कालसी	-	-	-	-
3-विकासनगर	-	2	73	-
4-सहसपुर	-	4	609	-
5-रायपुर	-	14	306	-
6-डोईवाला	-	9	3531	-
योग ग्रामीण	-	29	4519	-
समस्त नगरीय	-	69	4789	-
योग जनपद	100	98	9308	854851

वर्ष/विकास खण्ड/जिला	प्रति औद्योगिक श्रमिक एवं कर्मचारी पर औद्योगिक उत्पादन का मूल्य रु०	लघु औद्योगिक इकाईयां उद्योग निदेशालय के अन्तर्गत	
		संख्या	कार्यरत व्यक्ति
1	6	7	8
1981-82	77796	872	6497
1982-83	80596	973	7052
1983-84	91840	1175	7676
विकास खण्डवार 1983-84			
1- चकराता	-	17	29
2- कालसी	-	44	113
3- विकासनगर	60274	43	261
4- सहसपुर	73235	69	380
5- रायपुर	225490	107	671
6- डोईवाला	139734	153	1210
योग ग्रामीण	135295	433	2664
समस्त नगरीय	508456	742	5012
योग जनपद	91840	1175	7676

तालिका-3। जनपद में औद्योगिक आस्थान

मद	1983-84	1984-85	1985-86
1	2	3	4
1- आस्थानों की संख्या	2	2	2
2- शोडों की संख्या			
2.1 आवटित	26	26	26
2.2 कार्गरत	24	13	24
3- प्लाटों की संख्या			
3.1 आवटित	30	30	30
3.2 कार्गरत	27	17	20
4- रोजगार में लगे व्यक्तियों की औसत संख्या	355	371	411
5- उत्पादन हजार ₹	152	294	500

VII - सामान्य शिक्षा

तालिका संख्या-32 जनपद में विकास छाड़वार मान्यता प्राप्त शिक्षा संस्थाएँ

वर्ष/विकास छाड़/जिला	जुनिपर बेसिक स्कूल	सीनिपर स्कूल कुल	बेसिक बालिका	हाईस्कूल तथा इंटरमीडिएट विद्यालय कुल	तथा बालिका	महा- विद्यालय	विश्व- विद्यालय
1	2	3	4	5	6	7	8
1983-84	778	181	51	79	-	7	-
1984-85	797	187	53	81	-	7	-
1985-86	825	189	६५	81	-	7	-
विकास छाड़वार 1985-86 =====							
बकराता	120	19	1	2	-	-	-
शकालसी	100	19	3	4	-	-	-
उवि कासनगर	79	22	2सं०	5	-	-	-
बसहसपुर	95	19	8सं०	9	-	-	-
जरायपुर	95	25	7	4सं०	-	-	-
छडोईवाला	121	25	9सं०	10सं०	-	-	-
योग ग्रामीणा	616	129	30	34	-	-	-
समस्त नगरीय	209	60	14	47	19	7	-
योग जनपद	825	189	44सं०	81	19	7	-

सं०-संशोधित दी गई सूची की शिक्षा विभाग से पुष्टि कर ली गई है। मान्यता प्राप्त संस्थाएँ भी सम्मिलित की गई है। बालिकाओं के सीनिपर बेसिक स्कूलों की संख्या सही दी गई है।

तालिका संख्या-33 जनपद में विकास छांटवार नान्यता प्राप्त शिक्षा संस्थाओं में स्तरवार विद्यार्थी

वर्ष/विकास छांट/जिला	शिक्षा 1 से 5 तक			
	छात्र		छात्रांगे	
	कुल	अनुसूचित जाति/ जनजाति	कुल	अनुसूचित जाति/ जनजाति
1	2	3	4	5
1983-84	54506	11847	38376	7314
1984-85	56003	13462	42036	7196
1985-86	56651	10779	42316	6465
विकास छांटवार 1985-86 =====				
1- चकराता	2224	2117	1340	1263
2- कालसी	2920	2773	1814	1729
3- विकासनगर	6694	1276	4612	779
4- सहसपुर	5901	801	4864	579
5- रायपुर	7884	769	7027	584
6- डोईवाला	7907	766	6351	565
योग ग्राभीणा	33530	8502	26008	5499
संयुक्त नगरीय	23121	2277	16308	966
5				
योग जनपद	56651	10779	42316	6465

वर्ष/विकास खण्ड/जिला	कक्षा 6 से 8 तक			
	कुल छात्र	अनुसूचित जाति/जनजाति	कुल छात्रार्थे	अनुसूचित जाति/जनजाति
1	6	7	8	9
1983-84	26081	3558	18558	1555
1984-85	26410	3620	19092	1724
1985-86	26337	3916	19395	2003
विकास खण्डवार 1985-86				
1 चकराता	526	585	239	142
2 गालसी	619	611	288	271
3 विकासनगर	2418	418	2119	196
4 सहसपुर	2652	393	1603	197
5 रायपुर	2941	320	2220	147
6 डोईवाला	3670	395	2778	184
योग ग्रामीण	12826	2722	9247	1137
समस्त नगरीय	13511	1194	10148	866
योग जनपद	26337	3916	19395	2003

वर्ष/विकास छांड/ जिला	कक्षा 9 से 12 तक		छात्राये	
	कुल	अनुसूचित जाति/ जनजाति	कुल	अनुसूचित जाति/ जनजाति
1	10	11	12	13
1983-84	16675	1713	10042	355
1984-85	15601	1740	9981	378
1985-86	18720	1976	12198	542
विकास छांडवार 85-86 =====				
1- चकराता	202	150	84	21
2- कालसी	472	376	97	37
3- विकासनगर	945	169	391	36
4- सहसपुर	919	80	390	15
5- रावपुर	1170	161	714	49
6- डोईवाला	1318	101	651	15
योग ग्रामीण	5026	1037	2327	173
समस्त नगरीय	13694	939	9871	369
योग जनपद	18720	1976	12198	542

वर्षा/विकास खंड/ जिला	डिग्री क्षेत्राये			
	कुल	छात्र अनुसूचित जाति/ जनजाति	कुल	छात्राये अनुसूचित जाति/ जनजाति
1	14	15	16	17
1983-84	5025	406	3175	180
1984-85	4975	575	2958	241
1985-86	5396	718	3448	350
<u>विकास खंडवार 1985-86</u>				
1- चकराता	-	-	-	-
2- कालसी	-	-	-	-
3- विकासनगर	-	-	-	-
4- सहसपुर	-	-	-	-
5- रायपुर	-	-	-	-
6- डोईवाला	-	-	-	-
योग ग्रामीण	-	-	-	-
समस्त नगरीय	5396	718	3448	350
योग जनपद	5396	718	3448	350

तालिका-34- जनपद में विकास छांडवार मान्यता प्राप्त शिक्षण संस्थाओं में शिक्षक

वर्ष/विकास छांड/जिला	जूनियर बेसिक स्कूल कुल	बेसिक स्कूल स्त्रियां	सीनियर बेसिक स्कूल कुल	बेसिक स्त्रियां	हायर सेकेन्डरी स्कूल कुल	सेकेन्डरी स्त्रियां
1	2	3	4	5	6	7
1983-84	2318	782	971	344	1980	804
1984-85	2728	686	1056	364	1905	794
1985-86	2784	686	1066	364	1878	804
<u>विकास छांडवार 1985-86</u>						
1 चकराता	134	9	69	1	23	-
2 कालसी	201	6	101	7	49	1
3 विकासनगर	253	119	134	32	80	-
4 सहसपुर	337	107	114	31	101	10
5 रायपुर	331	128	125	52	64	43
6 डोईवाला	456	135	136	65	135	98
योग ग्रामीण	1712	504	679	188	452	152
समस्त नगरीय	1072	187	387	176	1426	652
योग जनपद	2784	686	1066	364	1876	804

वर्ष/विकास छांड/ जिला	महाविद्यालय		कृषि विद्यालय	
	कुल	स्त्रियां	कुल	स्त्रियां
1	8	9	10	11
1983-84	371	84	-	-
1984-85	371	84	-	-
1985-86	371	84	-	-
<u>विकास छांडवार 1985-86</u>				
1 चकराता	-	-	-	-
2 कालसी	-	-	-	-
3 विकासनगर	-	-	-	-
4 सहसपुर	-	-	-	-
5 रायपुर	-	-	-	-
6 डोईवाला	-	-	-	-
योग ग्रामीणा	-	-	-	-
समस्त नगरीय	371	84	-	-
योग जनपद	371	84	-	-

तालिका संख्या 35-जनपद में प्रावैधिक शिक्षा संस्थान, औद्योगिक शिक्षा संस्थान, शिक्षाक प्रशिक्षण संस्थान तथा उनमें भर्ती

मद	1983-84	1984-85	1985-86
1	2	3	4
1- प्रावैधिक शिक्षा संस्थान ॥ पोलिटेक्नीक ॥			
1- संख्या	1	1	1
2- सीटों की संख्या	115	285	285
3- भर्ती	115	216	277
2- औद्योगिक प्रशिक्षण संस्थान			
1- संख्या	3	3	3
2- सीटों की संख्या	1100	1100	1342
3- भर्ती	1134	1184	1517
3- शिक्षण प्रशिक्षण संस्थान			
1- संख्या	2	2	2
2- सीटों की संख्या	50	50	50
3- भर्ती			
॥ 1॥ पुरुष	25	25	25
॥ 2॥ महिला	25	25	25

VIII-सार्वजनिक स्वास्थ्य एवं
परिवार नियोजन

तालिका संख्या-36 जनपद में एलोपैथिक चिकित्सालय एवं ओषाधालय

मद	1983-84	1984-85	1985-86
1	2	3	4
1- राजकीय सार्वजनिक	57	61	62
2- राजकीय विशेष	24	24	24
3- स्थानीय निकाय एवं नगरपालिका	11	11	11
4- सहायता प्राप्त निजी	--	--	--
5- असहायता प्राप्त निजी	14	14	14
6- आर्थिक सहायता प्राप्त	--	--	--

तालिका संख्या-37 जनपद में विकास छांडवार एलोपैथिक चिकित्सा सेवा

वर्ष/विकास छांड/जिला	चिकित्सा एवं ऑषाधालय	प्राथमिक स्वास्थ्य केन्द्र	समस्त में उपलब्ध शास्त्रियों	समस्त डॉक्टर	समस्त में कर्मचारी पुरा मेडिकल कर्मचारी	अन्य
1	2	3	4	5	6	7
1983-84	98	8	1630	165	253	771
1984-85	99	11	1644	169	260	786
1985-86	99	12	1648	192	260	790
विकास छांडवार 1985-86						
1-चकराता	10	1	30	20	32	30
2-कालसी	10	2	82	13	34	21
3-विकासनगर	5	1	111	11	28	14
4-सहसपुर	8	2	32	12	21	12
5-रायपुर	7	2	58	9	29	27
6-डोईवाला	5	1	40	12	28	12
योग ग्रामीण	45	9	353	77	172	116
समस्त नगरीय	54	3	1295	115	88	674
योग जनपद	99	12	1648	192	260	790

तालिका 38-जनपद में विकास छांडवार आयुर्वेदिक यूनानी तथा होमियोपैथिक चिकित्सा सेवा

वर्ष/विकास छांड/जिला	आयुर्वेदिक			यूनानी		
	ओषाधालय एवं चिकित्सालय	उपलब्ध शोयाये की संख्या	डाक्टरों की संख्या	ओषाधालय-उपलब्ध एवं चिकित्सा- लय	उपलब्ध शोयाये की संख्या	डाक्टरों की संख्या
1	2	3	4	5	6	7
1983-84	33	92	33	-	-	-
1984-85	34	96	34	-	-	-
1985-86	34	96	34	-	-	-
विकास छांडवार 1985-86 =====						
1- चकराता	9	24	9	-	-	-
2- कालसी	4	8	4	-	-	-
3- विकासनगर	5	8	5	-	-	-
4- सहसपुर	6	16	6	-	-	-
5- रायपुर	3	12	3	-	-	-
6- डोईवाला	4	16	4	-	-	-
योग ग्रामीण	34	84	31	-	-	-
समस्त नगरीय	3	12	3	-	-	-
योग जनपद	34	96	34	-	-	-

वर्ष/विकास खण्ड/जिला	होमियोपैथिक औषधालय एवं चिकित्सालय	उपलब्ध शैयायें	डाक्टरों की संख्या
1	8	9	10
1983-84	6	-	6
1984-85	7	-	7
1985-86	7	-	7
विकास खण्डवार 1985-86 =====			
1-चकराता	-	-	-
2-कालसी	1	-	1
3-विकासनगर	1	-	1
4-सहसपुर	2	-	2
5-रायपुर	-	-	-
6-डोईवाला	2	-	2
योग ग्रामीण	6	-	6
समस्त नगरीय	1	-	1
योग जनपद	7	-	7

तालिका-39 जनपद में विकास छांडवार परिवार एवं मातृ
शिशु कल्याण केन्द्र

वर्ष/विकास छांड/जिला	परिवार एवं मातृ शिशु कल्याण केन्द्र	परिवार एवं मातृ शिशु कल्याण उपकेन्द्र
1	2	3
1983-84	11	110
1984-85	14	129
1985-86	1	129
	15	
विकास छांडवार 1985-86		
=====		
1-चकराता	1	20
2-कालसी	2	21
3-विकासनगर	1	18
4-सहसपुर	1	26
5-रायपुर	2	25
6-डोईवाला	1	19
योग ग्राणीय	8	129
समस्त नगरीय	7	-
योग जनपद	15	129

१७४

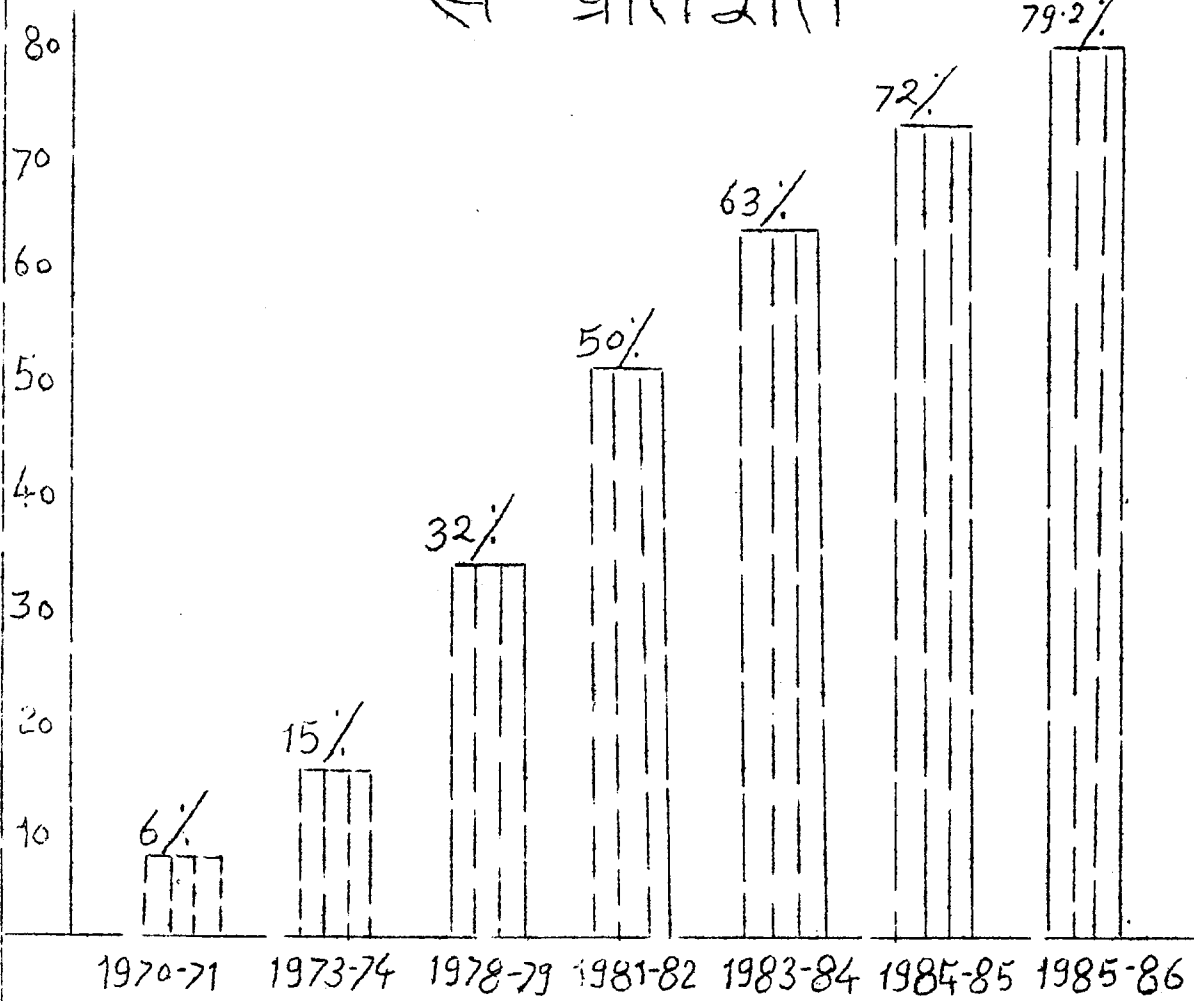
ix-विद्युत

तालिका संख्या-40 जनपद में विभिन्न कार्यों में विद्युत उपभोग
हजार कि०वा०घांटा

मद	1983-84	1984-85	1985-86
1- दूधारेलु प्रकाश एवं लघु विद्युत शक्ति	63322	73145	101406
2- वाणिज्यिक प्रकाश एवं विद्युत शक्ति	102269	62230	37141
3- औद्योगिक विद्युत शक्ति	145685	160337	61034
4- सार्वजनिक प्रकाश व्यवस्था	1133	1376	2238
5- रेल/देखान	-	-	-
6- कृषि विद्युत शक्ति	6344	20411	1465
7- सार्वजनिक जलकल एवं मल विद्युत प्रवाह व्यवस्था	14003	15596	27863
8- योग	332756	333095	231147
9- प्रति व्यक्ति विद्युत उपभोग कि०वा०घांटा	437	437	303

(X) नोट-वर्ष 1985-86 के अधिशाली अभियन्ता प्रधान एवं
द्वितीय से प्राप्त अनन्तिम

विद्युतीकृत ग्रामों का कुल ग्रामों से प्रतिशत



जनपद - देहरादून

वी.एस. चौधरी

तालिका संख्या-4। जनपद में विकास छांडवार विद्युतीकृत ग्राम
नगर हरिजन बस्ती

वर्ष/विकास छांड/जिला	विद्युतीकृत ग्राम केन्द्रीय विद्युतीकृत प्राधिकरण की परिभाषा के अनुसार	जिनमें एल0 टी0में लगा दिये हैं	पुर्जीकृत निर्जी नलकूपों पंपसेटों की संख्या	विद्युतीकृत हरिजन अस्तियां	विद्युतीकृत ग्रामों को कुल आबाद ग्रामों से प्रतिशत
1	2	3	4	5	6
1983-84	482	482	197	368	53
1984-85	532	532	210	424	72
1985-86	589	589	227	510	79
विकास छांडवार 1985-86 =====					
1-चक्रवाला	89	89	-	85	59
2-कालसी	122	122	-	88	60
3-विकासनगर	58	58	30	68	100
4-सहसपुर	112	112	17	82	100
5-रायपुर	122	122	70	85	100
6-डोईवाला	78	78	103	91	100
वन क्षेत्र	8	8	-	8	47
योग ग्रामीण	589	589	220	510	79
समस्त नगरीय	(x)	(x)	7	-	(x)
योग जनपद	589	589	227	510	79

(x) टिप्पणी-1981 के पूर्व के वे विद्युतीकृत ग्राम जो बाद में नगर
घांठित हो गये, सम्मिलित हैं।

प्रभाग की सूचना से भिन्न है। विद्युत विभाग एवं बीस सूत्रीय
कार्यक्रमानुसार रिपोर्ट वर्ष में केवल 17 की है। अतः 210-7=227
की सूचना की पुष्टि कर ली गई है।

X - परिवहन एवं संचार

तालिका संख्या-42 जनपद में पक्की सड़कों की लंबाई कि०मी०

क्र०सं०	मद	1982-83	1983-84	1984-85
1	2	3	4	5
1-	सार्वजनिक निगमों के अन्तर्गत	-	-	-
1.1	राष्ट्रीय राजमार्ग	-	-	-
1.2	प्रादेशिक राजमार्ग	153.640	153.640	153.640
1.3	मुख्य जिला सड़के	239.630	239.630	245.040
1.4	अन्य जिला एवं ग्रामीण सड़के	690.185	760.215	807.320
	योग	1083.455	1153.485	1206.000
2-	स्थानीय निकायों के अन्तर्गत			
2.1	जिला परिषद्	6.650	24.302	39.052
2.2	महापालिका/नगरपालिका नगर क्षेत्र समिति/कट	295.728	308.523	321.152
	योग	302.378	332.825	360.204
3-	अन्य विभागों के अन्तर्गत			
3.1	सिंचाई विभाग	61.800	61.800	61.800
3.2	गन्ना विभाग	-	-	-
3.3	वन विभाग	96.000	96.000	96.000
3.4	डी०जी०बी०आर	-	-	-
3.5	अन्य	-	-	-
	योग	157.800	157.800	157.800
	कुल योग 1+2+3 =	1543.633	1644.110	1724.004

तालिका-43 जनपद में विकास छोड़वार पक्की सड़कों की लम्बाई
कि०मी०

वर्ष/विकास छांड/जिला	सड़कों की लम्बाई कि०मी०		प्रति हजार वर्ग कि० मी० पर पक्की सड़कों की लम्बाई		प्रति लाख जनसंख्या पर पक्की सड़कों की लम्बाई	
	कुल	सा०नि० वि०	कुल	सा०नि० वि०	कुल	सा०नि० वि०
1	2	3	4	5	6	7
1982-83	1543.633	1083.455	500	351	203	142
1983-84	1644.110	1153.485	532	374	216	151
1984-85	1724.004	1206.000	558	391	226	158
<u>विकास छोड़वार 1984-85</u>						
1-चकराता	327.000	326.000	631	629	830	827
2-कालसी	213.020	212.000	440	438	516	513
3-विकासनगर	116.050	94.000	276	223	148	120
4-सहसपुर	213.140	152.000	394	281	279	199
5-रायपुर	182.942	137.000	387	290	325	243
6-डोईवाला	215.700	150.000	651	453	240	167
योग ग्रामीण	1267.852	1071.000	435	367	325	275
योग नगरीय	456.152	135.000	2644	783	123	36
योग जनपद	1724.004	1206.000	558	391	226	158

तालिका संख्या-44 जनपद में विकास छाड़वार यातायात एवं संचार सेवाएं

वर्ष/विकास छाड़/जिला	डाकघर	तारघर	टेलीफोन काल ऑफिस	पब्लिक काल ऑफिस	रेलवे	बस स्टेशन/ बस स्टॉप
1	2	3	4	5	6	7
1983-84	241	29	6535	113	8	133
1984-85	241	29	7910	125	8	139
1985-86	241	34	8064	130	8	143
विकास छाड़वार 1985-86 =====						
1-ककराता	45	-	5	2	-	9
2-आतसी	31	3	11	8	-	11
3-विकासनगर	21	2	95	8	-	21
4-सहसपुर	22	1	13	5	-	38
5-रायपुर	25	3	175	3	-	27
6-डोईवाला	30	3	64	5	5	28
योग ग्रामीण	174	12	363	31	5	134
योग नगरीय	67	22	7701	99	3	9
योग जनपद	241	34	8064	130	8	143

XI-संस्थागत वित्त

तालिका संख्या-45 जनपद में विकास छांडवार अनुसूचित व्यावसायिक
बैंको तथा ग्रामीण बैंक शाखाओं की संख्या

वर्ष/विकास छांड/जिला	राष्ट्रीयकृत बैंको की शाखाओं	क्षेत्रीय ग्रामीण बैंक की शाखाओं	अन्य गैर राष्ट्रीयकृत व्यावसायिक बैंको की शाखाओं	प्रति बैंक कार्यालय पर जनसंख्या
1	2	3	4	5
1983-84	91	-	19	8924
1984-85	103	-	20	6192
1985-86	108	4	18	5859
विकास छांडवार 1985-86 =====				
1-चकराता	4	-	-	9852
2-कालसी	7	1	1	5163
3-विकासनगर	3	-	-	26115
4-सहसपुर	6	1	-	10899
5-रायपुर	9	-	1	2633
6-डोईवाला	9	1	1	8178
योग ग्रामीण	38	3	3	9059
योगसमस्त नगरीय	70	1	15	4477
योग जनपद	108	4	18	5859

तालिका 46 जनपद में व्यवसायिक बैंको में जमा धानराशि एवं
ऋण वितरण हजार रु०

क्र०सं०	मद	1983-84	1984-85	1985-86
1	2	3	4	5
1-	जमा धानराशि	2168741	2552500	3703111
2-	कुल ऋण वितरण	565222	665800	887787
3-	जमा धानराशि पर ऋण वितरण का प्रतिशत	26.06	26.08	23.97
4-	<u>प्राथमिक क्षेत्र में ऋण वितरण</u>			
4.1	कृषि तथा कृषि से संबंधित	34879	67485	104752
4.2	लघु उद्योग	10045	85353	130241
4.3	अन्य प्राथमिकता क्षेत्र	38094	235762	206050
5-	कुल ऋण वितरण में प्राथमिकता क्षेत्रों के ऋण का प्रतिशत	14.69	58.37	49.67
6-	प्रति व्यक्ति जमा धानराशि रु०	284.73	335.12	486.18
7-	प्रति व्यक्ति ऋण वितरण रु०	742.0	874.1	1165.5
8-	प्रति व्यक्ति प्राथमिकता क्षेत्र में ऋण वितरण रु०	108.99	510.19	579.04

४८१४

xii-जल सम्पूर्ति

तालिका संख्या-47 जनपद में विकास छांडवार ग्रामों में पेयजल सुविधा की स्थिति

वर्ष/विकास छांड/जिला	नल लगाकर जल सम्पूर्ति के अन्तर्गत ग्राम		समान्यतः प्रयोग में लाये जा रहे श्रोत के अनुसार ग्रामों की संख्या		
	संख्या	लाभान्वित जनसंख्या	कुआं	हंडपंप	नल द्वारा पेयजल सुविधा
1	2	3	4	5	6
1983-84	533	242779	59	51	12
1984-85	586	252437	59	51	12
1985-86	611	256771	59	51	12
विकास छांडवार 1985-86					
1-चकराता	133	25481	-	-	-
2-कालसी	130	23427	-	1	-
3-क्रासनगर	58	50744	17	10	3
4-सहसपुर	109	56573	12	14	-
5-रायपुर	105	46921	12	10	-
6-डोईवाला	76	53615	18	16	9
योग जनपद	611	256771	59	51	12

5 वर्षा/विकास खंड/जिला	डिग्री	अन्य साधन	योग 4से 8	पेयजल सुविधा हेतु अभावग्रस्त ग्रामों की संख्या
1	7	8	9	10
1983-84	388	239	749	62
1984-85	388	214	724	40
1984-85	388	214	724	40
<u>विकास खंडवार 1985-86</u>				
1-चकराता	133	19	152	14
2-कालसी	153	50	204	22
3-जिकासनगर	1	27	258	-
4-सहसपुर	28	58	112	2
5-रायपुर	61	39	112	2
6-डोईवाला	13	20	76	--
योग जनपद	388	214	724	40

१८३१

ख. II-पंचायत

तालिका संख्या-48 जनपद में विकास छांडवार न्याय पंचायत ग्राम सभा पंचायत छार एवं पंचायत कर

वर्ष/विकास छांड/जिला	न्याय पंचायत	ग्राम सभा	पंचायत छार	पंचायत उद्योग केन्द्र	पंचायत कर लगाया हजार रु	पंचायत कर गया की वसुली हजार रु
1	2	3	4	5	6	7
1983-84	40	289	102	2	59.8	60.5
1984-85	40	288	102	2	36.7	14.0
1985-86	40	288	104	2	37.3	37.0
विकास छांडवार 1985-86 =====						
1-चकराता	9	49	14	-	5.1	4.8
2-कालसी	9	55	14	-	5.3	5.3
3-विकासनगर	5	36	15	-	6.5	6.5
4-सहसपुर	6	52	21	1	8.8	8.8
5-रायपुर	6	53	22	-	5.8	5.8
6-डोईवाला	5	43	18	1	5.8	5.8
योग जनपद	40	288	104	2	37.3	37.0

XIV भाव

तालिका संख्या-49 जनपद में माहवार ग्रामीण फुटकर भाव 1986

वर्ष/माह	गेहूं प्र०कि०	चावल प्र०कि०	चना प्र०कि०	नक्का प्र०कि०	ज्वार प्र०कि०	बाजरा प्र०कि०
1	2	3	4	5	6	7
जनवरी 86	2.02	2.71	6.25	1.98	2.00	2.00
फरवरी ,,	1.96	2.72	6.13	2.00	,,	2.00
मार्च ,,	2.00	2.76	6.17	2.10	2.00	2.00
अप्रैल ,,	2.03	2.80	6.30	2.40	2.20	2.00
मई ,,	1.91	2.78	5.83	2.28	2.20	2.00
जून ,,	1.83	2.84	5.67	2.19	3.25	2.12
जुलाई ,,	1.85	2.87	5.29	1.88	2.80	2.12
अगस्त ,,	1.87	2.87	4.83	2.00	3.00	2.25
सितम्बर ,,	1.85	2.87	4.91	2.00	2.00	2.25
अक्टूबर ,,	1.79	2.88	4.91	1.72	,,	2.00
नवम्बर ,,	1.87	2.92	5.10	1.85	,,	2.00
दिसम्बर ,,	2.02	2.88	4.80	1.83	,,	2.02
वार्षिक औसत	1.92	2.83	5.52	2.02	2.58	2.06

वर्ष/माह	अरहर प्र०कि०	मूंग दाल प्र०कि०	रुई प्र०कि०	गुड़ प्र०कि०	चीनी प्र०कि०	प्याज प्र०कि०	आलू प्र०कि०
1	8	9	10	11	12	13	14
जनवरी 1986	6.58	7.33	7.08	3.58	7.21	2.46	1.63
फरवरी ,,	6.50	7.17	7.00	3.29	7.17	2.46	1.67
मार्च ,,	6.67	7.25	7.00	3.29	7.17	2.33	1.68
अप्रैल ,,	6.67	7.50	7.17	3.62	7.08	2.25	2.42
मई ,,	6.50	7.08	6.96	3.54	7.04	1.92	2.33
जून ,,	6.42	7.00	6.96	3.71	7.03	1.33	2.67
जुलाई ,,	6.83	6.75	6.83	3.79	7.08	1.33	2.75
अगस्त ,,	6.83	6.83	7.00	4.30	6.96	1.62	3.08
सितम्बर ,,	7.00	6.75	6.91	4.25	6.75	1.92	3.50
अक्टूबर ,,	6.92	6.58	6.91	4.32	6.67	2.42	3.50
नवम्बर ,,	7.10	6.80	7.00	4.10	6.70	2.70	4.10
दिसम्बर ,,	7.25	6.58	6.83	3.04	6.73	2.67	2.83
वार्षिक औसत	6.77	6.97	6.98	3.74	6.97	2.12	2.69

१८६१

-भाव १९८६-

तालिका संख्या- ४९ जनपद में बाहवार ग्रामीण फुटकर भाव १९८६

क्र.सं.

वर्ष/माह	दूध प्रति लीटर	देशी दही प्र० कि०	सरसों का तेल प्र० कि०	वनस्पति मांस प्र० कि०	अंडा प्रत्येक	जलाने की लकड़ी प्रति कुन्तल	
१	१५	१६	४७	१८	१९	२०	२१
जनवरी ८६	३.६७	४४.३३	१४.००	१९.४२	२४.३३	०.७६	५३.७५
फरवरी ,,	३.७५	४४.३३	१४.५०	१९.५०	२५.००	०.७६	५३.७५
मार्च ,,	३.७५	४४.५०	१४.५८	१९.५८	२४.८३	०.७६	५३.७५
अप्रैल ,,	३.८३	४२.८३	१४.१७	२०.१७	२५.८३	०.६९	५२.५०
मई ,,	४.१७	४३.८३	१४.१७	२०.४२	२६.३३	०.६९	५५.००
जून ,,	४.१७	४३.८३	१६.१७	२१.२५	२६.३३	०.७०	५५.००
जुलाई ,,	४.३३	४३.००	१६.५८	२०.८३	२६.६७	०.६८	५५.००
अगस्त ,,	४.३३	३९.६०	१७.५०	२१.१७	२६.३३	०.६८	६५.००
सितम्बर ,,	४.३३	३९.५०	१८.०८	२१.५०	२६.६७	०.६५	७१.६७
अक्टूबर ,,	४.३३	४०.३७	१९.१७	२१.२९	२६.६७	०.६५	७१.६७
नवम्बर ,,	४.५०	४४.५०	२०.१०	२१.४०	२६.८०	०.६५	७१.६७
दिसम्बर ,,	४.३३	४४.००	१९.८३	२१.८३	२७.८०	०.६९	७७.५०
वार्षिक औसत	४.१३	४२.८८	१६.५७	२०.७०	२६.१३	०.७०	६१.३५

तालिका -50 जनपद में माहवार जिला केन्द्र के नगरीय फुटकर भाव

वर्ष/माह	गेहूँ प्र०कि०	चना प्र०कि०	चावल प्र०कि०	अरहर प्र०कि०
1	2	3	4	5
जनवरी 1986	2.25	6.50	3.00	6.50
फरवरी ,,	2.40	6.20	3.50	6.50
मार्च ,,	2.35	6.00	3.20	6.20
अप्रैल ,,	2.20	5.50	3.50	7.00
मई ,,	2.00	4.20	3.50	6.20
जून ,,	2.00	5.50	3.50	7.00
जुलमई ,,	2.10	4.20	3.50	6.50
अगस्त ,,	2.20	4.50	3.75	7.00
सितम्बर ,,	2.20	4.50	3.75	7.50
अक्टूबर ,,	2.30	4.60	3.50	7.50
नवम्बर ,,	2.30	4.50	3.80	8.00
दिसम्बर ,,	2.40	4.25	3.80	8.00
वार्षिक औसत	2.23	5.04	3.53	7.00

जनपद में माहवार नगरीय फुटकर भाव -कमशा

वर्षा/माह	मूंग दाल प्रतिके (टिलकेदार)	उर्द दाल प्रतिके (टिलकेदार)	प्याज प्रतिके	आलू प्रतिके
1	6	7	8	9
जनवरी 1986	7.00	7.00	2.50	1.40
फरवरी ,,	7.00	7.00	2.00	1.50
मार्च ,,	7.00	7.00	2.00	1.50
अप्रैल ,,	7.00	7.00	2.00	2.00
मई ,,	7.00	7.00	1.50	2.50
जून ,,	7.00	7.00	1.00	3.00
जुलाई ,,	7.00	7.00	1.00	3.00
अगस्त ,,	6.50	7.00	1.20	3.00
सितम्बर ,,	6.00	7.00	2.20	3.50
अक्टूबर ,,	6.00	7.00	3.00	4.50
नवम्बर ,,	6.50	7.00	3.00	5.00
दिसम्बर ,,	7.50	7.50	3.00	2.50
वार्षिक औसत	6.79	7.04	2.03	2.87

वर्षा/माह	सरसों का तेल प्र०कि०	घांस बकरा प्र०कि०	मछली प्र०कि०	अंडा प्रत्येक
1	10	11	12	13
जनवरी 86	13.50	26.00	16.00	0.65
फरवरी ,,	13.50	26.00	20.00	0.75
मार्च ,,	14.00	26.00	20.00	0.75
अप्रैल ,,	14.00	28.00	18.00	0.55
मई ,,	15.00	28.00	17.00	0.50
जून ,,	17.00	28.00	18.00	0.50
जुलाई ,,	18.00	28.00	20.00	0.60
अगस्त ,,	19.00	28.00	20.00	0.70
सितम्बर ,,	19.00	28.00	20.00	0.70
अक्टूबर ,,	20.00	28.00	20.00	0.60
नवम्बर ,,	19.00	28.00	20.00	0.60
दिसम्बर ,,	20.00	28.00	20.00	0.65
वार्षिक औसत	16.84	27.50	19.08	0.63

तालिका संख्या-51 जनपद में राज्य कर्मचारियों के आंकड़े

कर्मचारी वर्ग	31 मार्च 1984	31 मार्च 1985	31 मार्च 1986
1	2	3	4
1- पूर्णकालिक कर्मचारी			
1.1 राजपत्रित	654	669	694
1.2 अराजपत्रित	10909	11119	11261
2- अल्प अवसमय कार्य करने वाले कर्मचारी	468	426	479
3- कन्टीजेंसी कर्मचारी अराजपत्रित	482	917	617
4- वर्क चार्ज्ड कर्मचारी	859	950	836
5- अनुसूचित जाति के कर्मचारी	1551	1645	2215
6- अनुसूचित जनजाति के कर्मचारी	474	540	

तालिका संख्या-52 सेवायोजन कार्यालय द्वारा किया गया कार्य .

क्र०सं०	मद	वर्षवार		
		1983-84	1984-85	1985-86
1	2	3	4	5
1-	सेवायोजन कार्यालयों की संख्या	1	1	1
2-	जीवित पंजीकृत अभ्यर्थियों की संख्या	46090	52029	74036
3-	वर्ष में पंजीकृत अभ्यर्थियों की संख्या	25910	33528	23462
4-	सूचित रिक्तियां	1295	1846	2313
5-	वर्ष में कार्य पर लगाये गये व्यक्ति	295	975	1392

तालिका संख्या-53 आर्थिक गणना 1980

	वर्गीकरण	ग्रामीण	नगरीय	योग
	1	2	3	4
1-	उद्यमों की संख्या			
1.1	कृषि	499	360	859
1.2	अकृषि	6 880	16459	23339
1.3	योग	7379	16819	24198
2-	उद्यमों में सामान्यतया कार्यरत व्यक्ति			
2.1	कृषि	1232	1160	2392
2.2	अकृषि	22885	65757	88642
2.3	योग	24117	66917	91034
3-	स्वकार्य उद्यम			
3.1	कृषि	303	255	558
3.2	अकृषि	4774	10002	14776
3.3	योग	5077	10257	15334
4-	संस्थानों एक या एक से अधिक भाड़े पर कर्मी सहित			
4.1	कृषि	196	105	251
4.2	अकृषि	2106	6428	8534
4.3	योग	2252	6533	8785
5-	भाड़े पर सामान्यतया कार्यरत व्यक्ति			
5.1	कृषि संस्थान	359	566	925
5.2	अकृषि संस्थान	15932	45878	61830
5.3	समस्त संस्थान	16311	46444	62755

तालिका संख्या-54 पिछड़ी जाति

वर्ष/जिला/ विकास खंड	सामान्य शिक्षा के लिये दी गई छात्रवृत्तियां	व्यवसायिक प्रशिक्षण के लिये छात्रवृत्तियां
1	2	3
1983-84	7187	4
1984-85	6313	-
1985-86	4965	83
विकास खंडवार 1985-86 =====		
1- चकराता	-	-
2- कालसी	-	-
3- विकासनगर	-	-
4- सहसपुर	अनुपलब्ध	अनुपलब्ध
5- रायपुर	-	-
6- डोईवाला	-	-
योग ग्रामीण	-	-
समस्त नगरीय	-	-
योग जनपद	4965	83

XVI - नगरीय क्षेत्रों में उपलब्ध सुविधाएँ

तालिका संख्या 55 जनपद के नगरीय क्षेत्रों में उपलब्ध सुविधाओं की संख्या 35-36		जनसंख्या 1931			
नगर का नाम सर्ववर्ष सम्बन्धित विकास प्रोग्रामिक	क्षेत्र का नाम	1931	कुल	पुरुष	स्त्री
नं० २०/कैन्ट		(वर्गकि०मी०)			
1	2	3	4	5	6
1-विकासनगर नगरपालिका	विकासनगर	1.40	9001	4879	4122
2-सहसपुर नगरपालिका	सहसपुर	64.75	16323	9896	6427
3-देहरादून नगरसमूह	राजपुर	37.27	220430	119063	101462
4-सुरेश नगरपालिका	डीईवाला	2.59	29145	16541	12604
5-ककराता कैन्ट	ककराता	16.00	5217	4105	1112
6-सडौर कैन्ट	सहसपुर	2.90	1910	1129	781
7-देहरादून कैन्ट	सहसपुर	20.93	43566	26545	17021
8-स्लीमन्टाउन कैन्ट	राजपुर	7.07	15450	9335	5615
9-डीईवाला टाउन सरिया	डीईवाला	—	—	—	—
10-अन्य नगरीय क्षेत्र (भाजरी, राजपुर, वीरभद्र)		—	1954	30999	16709
योग	—	17250	372141	203707	163434

नोट:- डीईवाला टाउन सरिया जनगणना 1931 के बाद अधिसूचित हुआ।

नगर का नाम एवं वर्ग/महा/न०पा०/टा०ए०/नो०ए०/कैन्ट	अनुसूचित जाति/सूनेजाति की संख्या। 1981	साक्षरता प्रतिशत 1981	पुलिस स्टेशन	एलोपैथिक औषधालय एवं प्रा०स्वा० केन्द्र	कुल उपलब्ध प्रौद्योगिकी
1	7	8	9	10	11
1- विकासनगर नगर पालिका	1366	60-70	1	2	10
2- मसूरी न०पा०	2664	64-55	1	11	232
3- देहरादून नगर समूह	24922	67-56	3	31	844
4- शशि केशा नगर पालिका	2749	64-49	1	5	61
5- चकराता कैन्ट	825	67-24	1	1	16
6- लैण्टौर कैन्ट	343	63-61	--	2	8
7- देहरादून कैन्ट	4622	70-96	1	3	12
8- क्लेमैन्टाउन कैन्ट	1564	63-03	1	1	4
9- डोईवाला टाउन एरिया	--	--	1	1	8
10- अन्य नगरीय क्षेत्र माजरा, रायपुर, बीरपुर	3326	64-67	--	--	--
योग:-	42381	73-25	10	57	1295

नगर का नाम एवं वर्ग महा/नगपा०/टा०ए०/ नौ०ए०/कैन्ट	आयुर्वेदिक चिकित्- सालय	यूनानी औषधा- लय	होम्यो- पैथिक औषधा- लय	परिवार एवं मातृ शिशु कल्याण केन्द्र/उपकेन्द्र	स्थानीय स्वामित्व लम्बाई कुल	निकायों के में सड़को की इंकि०मी० पक्की सड़क
1	12	13	14	15	16	17
1-विकासनगर नगपा०	--	--	--	1	16-446	13-799
2-मसूरी नगर पालिका	--	--	--	1	96-660	28-564
3-देहरादून नगरसमूह	3	--	1	1	182-840	179-380
4-पृष्ठीकोटा नगपा०	--	--	--	1	84-740	68-150
5-चकराता कैन्ट	--	--	--	1	3-530	1-750
6-लण्डोर कैन्ट	--	--	--	--	6-571	3-009
7-देहरादून कैन्ट	--	--	--	1	25-203	23-400
8-क्लेमैन्टाउन कैन्ट	--	--	--	--	7-110	3-100
9-डोईवाला टाउन ए०	--	--	--	1	--	--
10-अन्य नगरीय क्षेत्र ॥माजरा, रायपुर, बीरभद्र॥	५	--	--	--	--	--
योग:-	3	--	1	7	417-100	321-152

नगर का नाम एवं वर्ग महा/न०पा०/टा०ए०/ न० ०ए०/कैन्ट	विश्वविद्यालय /महाविद्यालय	हायर सेकेन्डरी स्कूल	हायरसेकेन्डरी बालिका	सीनियर बैसिक स्कूल कुल	जूनियर बैसिक स्कूल	मान्दे सरीख नर्सरी स्कूल
18	19	20	21	22	23	
1-विकासनगर न०पा० --	1	1	2	10	--	
2-भूसूरी नगर पालिका।	2	2	6	24	3	
3-देहरादून नगर समूह 5	17	13	36	119	5	
4-शुष्मिका न०पा० 1	2	1	5	27	--	
5-चकराता कैन्ट --	2	--	--	2	--	
6-लेण्टोर कैन्ट --	--	--	--	--	--	
7-देहरादून कैन्ट --	1	1	2	6	2	
8-क्लेमन्टाउन कैन्ट --	2	1	5	14	2	
9-डोईवाला टा०ए० --	1	--	4	7	--	
10-अन्य नगरीय क्षेत्र मुजरा, रायपुर, वीरभद्र। --	--	--	--	--	--	
योग:-	7	28	19	60	209	12

नगर का नाम एवं वर्ग महा/नगपा/टाओ/नौओ/केन्द्र	पशुचिकित्सालय परिपालनकेन्द्र	कृत्रिम गर्भाधान केन्द्र/उप केन्द्र	शरीर गोदाम	बीज गोदाम /उर्वरक	सस्ते गल्लेकी दुकानों की सं०	कृषि सेवाकेन्द्र
1	24	25	26	27	28	29
1-विकासनगर नगपा. 1		1	--	1	5	2
2-सूसुरी नगर पालिका।		1	--	--	6	--
3-देहरादून नगरसमूह 2		2	--	3	129	4
4-कृषिक्षेत्र नगर पा०।		1	--	1	24	3
5-चकराता केन्द्र	4-	--	--	1	3	--
6-लेण्टौर केन्द्र	--	--	--	--	1	--
7-देहरादून केन्द्र	--	2	--	--	23	--
8-कलेयैन्टाउन केन्द्र	--	--	--	--	8	1
9-डोईवाला टाओ 1		1	--	1	6	2
10-अन्य नगरीय क्षेत्र माजरा, रायपुर, बीरभद्र।	1	1	--	--	10	--
योग:-	8	9	--	7	215	12

नगर का नाम एवं वर्ग महानगर/नगरपालिका/टाउण्ड	राष्ट्रीयकृत बैंक शाखाएँ	गैरराष्ट्रीय कृत अनुसू- चित बैंक की शाखाएँ	गाँधी बैंक शाखाएँ	सहकारी बैंक शाखाएँ	भूमि विकास बैंक	कृषि-विक्रय सहकारी समितियाँ की संख्या
1	30	31	32	33	34	35
1-विकासनगर नगरपालिका	2	2	--	1	--	1
2-मसुरी नगरपालिका	8	1	--	1	--	--
3-देहरादून नगरसमूह	41	7	1	5	1	1
4-धरमपुर नगरपालिका	7	2	*	1	--	1
5-चकराता केन्ट	1	1	--	1	--	1
6-लैण्डौर केन्ट	2	1	--	1	--	--
7-देहरादून केन्ट	2	--	--	--	--	--
8-क्लेमैन्टाउन केन्ट	3	--	--	--	--	--
9-डोईवाला टाउण्ड	1	1	--	1	--	--
10-अन्य नगरीय क्षेत्र ॥माजरा, रायपुर, बीरभद्र॥	3	--	--	--	--	--
योग:-	70	15	1	11	1	4

नगर का नाम एवं वर्ग डाकघर मह/न/पाट/टाउन/	तारघर	पब्लिक काल	टेलीफोन संख्या	नलवरा जलसुविधा की उप-उपलब्धता हा/नहीं	विद्युत की उप-उपलब्धता हा/नहीं	
1	36	37	38	39	40	41
1-विकासनगर न/पाट 2		1	3	88	हाँ	हाँ
2-मधुरी-नगर पाट 6		3	15	697	हाँ	हाँ
3-देहरादून न/पाट 35		8	37	5362	हाँ	हाँ
4-अधिका न/पाट 7		4	22	1163	हाँ	हाँ
5-चकराता कैंट 2		1	3	17	हाँ	हाँ
6-लेन्दौर कैंट 2		1	5	71	हाँ	हाँ
7-देहरादून कैंट 4		1	4	79	हाँ	हाँ
8-कैम्पेन्टाउन कैंट 4		1	5	82	हाँ	हाँ
9-डोईवाला टाउन ए03		1	2	35	हाँ	हाँ
10-अन्य नगरीय क्षेत्र						
माजरा, रायपुर, बीरभद्र 2		1	3	107	हाँ	हाँ
योग:-	67	22	99	7701	हाँ	हाँ

शेखा-विभिन्न सामाजिक सुविधाओं के दूरी के अनुसार
ग्रामों का विवरण

तालिका-56-1 जनपद में विकास खण्डवार प्रमुख सुविधा केन्द्रों से दूरी के अनुसार
ग्रामों की संख्या 31 मार्च 86।
56-1 पेयजल-स्रोत

विकासखण्ड/ जनपद	ग्राम में	1 कि०मी० से कम	1-3 कि० मी०	3-5 कि० मी०	5 कि०मी० से अधिक	योग
1	2	3	4	5	6	7
1- चकराता	133	6	5	8	--	152
2- कालसी	130	47	26	1	--	204
3- विकासनगर	58	--	--	--	--	58
4- सहसपुर	109	3	--	--	--	112
5- रायपुर	105	2	6	7	2	122
6- डोईवाला	76	--	--	--	--	76
जनपद का योग	611	58	37	16	2	724

56-2 एलोपैथिक चिकित्सालय-औषधालय/प्राथमिक स्वास्थ्य केन्द्र

विकास खण्ड/ जनपद	ग्राम में	1 कि०मी० से कम	1-3 कि० मी०	3-5 कि० मी०	5 कि०मी० से अधिक	योग
1	2	3	4	5	6	7
1-चकराता	11	4	6	11	120	152
2-कालसी	12	16	9	28	139	204
3- विकास नगर	6	2	5	13	32	58
4-सहसपुर	10	4	11	11	76	112
5-रायपुर	9	8	21	21	63	112
6-डोईवाला	6	1	8	11	50	76
योग जनपद	54	35	60	95	480	724

56-3 आयुर्वेदिक चिकित्सालय एवं औषधालय

विकासखण्ड/ जनपद	ग्राम में	1 कि०मी० से कम	1-3 कि० मी०	3-5 कि० मी०	5 कि०मी० से अधिक	योग
1	2	3	4	5	6	7
1- चकराता	9	4	10	14	115	152
2- कालसी	4	6	20	22	152	204
3- विकासनगर	5	--	3	5	45	58
4- सहसपुर	6	5	24	24	53	112
5- रायपुर	3	6	18	12	83	122
6- डोईवाला	4	2	13	9	48	76
जनपद का योग	31	23	88	86	496	724

56-4 यूनानी औषधालय

विकास खण्ड/ जनपद	ग्राम में	1 कि०मी० से कम	1-3 कि० मी०	3-5 कि० मी०	5 कि०मी० से अधिक	योग
1	2	3	4	5	6	7
1- चकराता	--	--	--	--	152	152
2- कालसी	--	--	--	--	204	204
3- विकासनगर	--	--	--	--	58	58
4- सहसपुर	--	--	--	--	112	112
5- रायपुर	--	--	--	--	122	122
6- डोईवाला	--	--	--	--	76	76
जनपद का योग	--	--	--	--	724	724

56-5 परिवार एवं मातृ शिशु कल्याण केन्द्र

विकासखण्ड/ जनपद	ग्राम में	1 कि०मी० से कम	1-3 कि०मी०	3-5 कि०मी०	5 कि०मी० से अधिक	योग
1	2	3	4	5	6	7
1- चकराता	21	15	16	23	77	152
2- कालसी	23	27	19	41	94	204
3- विकासनगर	19	10	4	11	14	58
4- सहसपुर	27	8	22	31	24	112
5- रायपुर	27	9	14	40	32	122
6- डोईवाला	20	6	5	24	21	76
जनपद का योग	137	75	80	170	262	724

56-6 जूनियर बेसिक स्कूल

विकासखण्ड/ जनपद	ग्राम में	1 कि०मी० से कम	1-3 कि० मी०	3-5 कि० मी०	5 कि०मी० से अधिक	योग
1	2	3	4	5	6	7
1- चकराता	117	26	5	4	--	152
2- कालसी	106	35	52	11	--	204
3- विकासनगर	46	9	3	--	--	58
4- सहसपुर	76	16	6	7	7	112
5- रायपुर	86	9	8	7	12	122
6- डोईवाला	46	2	25	3	--	76
जनपद का योग	477	97	99	32	19	724

११०४

56-7 सीनियर बेसिक स्कूल बालक

विकासखण्ड/ जनपद	ग्राम में	1 कि०मी० से कम	1-3 कि० मी०	3-5 कि० मी०	5 कि०मी० से अधिक	योग
1	2	3	4	5	6	7
1- चकराता	19	5	25	13	91	152
2- कालसी	20	26	33	52	73	204
3- विकासनगर	20	1	12	9	16	58
4- सहसपुर	14	5	17	35	41	112
5- रायपुर	17	11	33	14	47	122
6- डोईवाला	14	14	23	12	13	76
जनपद का योग	104	61	143	135	281	724

56-8 सीनियर बेसिक स्कूल बालिका

विकासखण्ड/ जनपद	ग्राम में	1 कि०मी० से कम	1-3 कि० मी०	3-5 कि० मी०	5 कि०मी० से अधिक	योग
1	2	3	4	5	6	7
1- चकराता	1	2	1	1	157	152
2- कालसी	1	10	15	35	143	204
3- विकासनगर	2	4	18	20	14	58
4- सहसपुर	6	6	17	19	64	112
5- रायपुर	7	11	38	21	45	122
6- डोईवाला	11	6	22	14	23	76
योग जनपद	28	39	110	110	446	724

56-9 हायर सेकेन्डरी स्कूल बालक

विकासखण्ड/ जनपद	ग्राम में	1 कि०मी० से कम	1-3 कि० मी०	3-5 कि० मी०	5 कि०मी० से अधिक	योग
1	2	3	4	5	6	7
1- चकराता	2	2	14	15	119	152
2- कालसी	4	6	--	9	185	204
3- विकासनगर	5	2	11	32	8	58
4- सहसपुर	9	6	19	21	57	112
5- रायपुर	4	5	27	18	68	122
6- डोईवाला	11	4	24	15	22	76
जनपद का योग	35	25	95	110	459	724

56-10 हायर सेकेन्डरी स्कूल बालिका

विकास खण्ड/ जनपद	ग्राम में	1 कि०मी० से अधिक	1-3 कि० मी०	3-5 कि० मी०	5 कि०मी० से अधिक	योग
1	2	3	4	5	6	7
1- चकराता	--	--	--	--	152	152
2- कालसी	--	--	--	--	204	204
3- विकासनगर	--	--	5	8	45	58
4- सहसपुर	--	--	13	9	90	112
5- रायपुर	--	--	7	18	97	122
6- डोईवाला	--	--	9	12	55	76
जनपद का योग	--	--	34	47	643	724

56-11 पशु चिकित्सालय/पशुपालन केन्द्र

विकासखण्ड/ जनपद	ग्राम में	1 कि०मी० से कम	1-3 कि० मी०	3-5 कि० मी०	5 कि०मी० से अधिक	योग
1	2	3	4	5	6	7
1- चकराता	7	5	8	6	126	152
2- कालसी	10	18	23	51	112	204
3- विकासनगर	6	2	4	15	31	58
4- सहसपुर	7	8	11	18	68	112
5- रायपुर	1	4	24	25	68	122
6- डोईवाला	6	--	14	10	46	76
जनपद का योग	37	37	84	115	451	724

56-12 कृत्रिम गभांधान केन्द्र/उपकेन्द्र

विकास खण्ड/ ज पद	ग्राम में	1 कि०मी० से कम	1-3 कि० मी०	3-5 कि० मी०	5 कि०मी० से अधिक	योग
1- चकराता	--	--	--	--	152	152
2- कालसी	1	2	1	1	199	204
3- विकासनगर	3	--	--	11	44	58
4- सहसपुर	4	5	18	33	52	112
5- रायपुर	2	6	15	25	74	122
6- डोईवाला	7	--	13	10	46	76
जनपद का योग	17	13	47	80	567	724

56-13 पारम्भिक कृषि
सहकारी समितियां

विकास खण्ड/ जनपद	ग्राम में	1 कि०मी० से कम	1-3 कि० मी०	3-5 कि०मी०	5 कि०मी० से अधिक	योग
1	2	3	4	5	6	7
1- चकराता	7	5	12	14	114	152
2- कालसी	7	3	16	27	151	204
3- विकासनगर	3	3	10	4	38	58
4- सहसपुर	8	3	26	37	38	112
5- रायपुर	8	13	27	11	63	122
6- डोईवाला	7	2	15	15	37	76
जनपद का योग	40	29	106	108	441	724

56-14 कृषि विक्रय सहकारी समितियां

विकास खण्ड/ जनपद	ग्राम में	1 कि०मी० से कम	1-5 कि० मी०	3-5 कि० मी०	5 कि०मी० से अधिक	योग
1	2	3	4	5	6	7
1-चकराता	--	--	--	--	152	152
2-कालसी	--	--	--	--	204	204
3-विकासनगर	--	1	3	4	50	58
4-सहसपुर	--	--	3	9	100	112
5-रायपुर	--	1	3	5	113	122
6-डोईवाला	--	--	4	7	65	76
जनपद का योग	--	2	13	25	684	724

56-15 पशु बाजार

विकास खाण्ड/ जनपद	ग्राम में	1 कि०मी० से कम	1-3 कि० मी०	3-5 कि० मी०	5 कि०मी० से अधिक	योग
1	2	3	4	5	6	7
1-चकराता	--	--	--	--	152	152
2-कालसी	--	--	--	--	204	204
3-विकासनगर	1	2	8	15	32	58
4-सहसपुर	1	--	3	13	95	112
5-रायपुर	1	1	6	12	102	122
6-डोईवाला	1	3	9	11	52	76
जनपद का योग	4	6	26	51	637	724

56-16 शीत गोदाम

विकास खाण्ड/ जनपद	ग्राम में	1 कि०मी० से कम	1-5 कि०मी०	3-5 कि० मी०	5 कि०मी० से अधिक	योग
1	2	3	4	5	6	7
1-चकराता	--	--	--	--	152	152
2-कालसी	--	--	--	--	204	204
3-विकासनगर	--	--	--	--	58	58
4-सहसपुर	--	--	--	--	112	112
5-रायपुर	--	--	--	--	122	122
6-डोईवाला	--	--	--	--	76	76
जनपद का योग	--	--	--	--	724	724

56-17 बीज गोदाम/उर्वरक भण्डार

विकासखण्ड/ जनपद	ग्राम में	1 कि०मी० से कम	1-3 कि० मी०	3-5 कि० मी०	5 कि०मी० से अधिक	योग
1	2	3	4	5	6	7
1-चकराता	1	2	1	1	147	152
2-कालसी	3	5	7	11	178	204
3- विकासनगर	1	--	8	12	37	58
4-सहसपुर	2	10	9	9	82	112
5-रायपुर	5	10	8	21	78	122
6-डोईवाला	7	6	16	23	24	76
जनपद का योग	19	33	49	77	546	724

56-18 कृषि औजार, पम्पसेट, डीजल इंजन, आदि की
पुरस्पर की सुविधा

विकासखण्ड/ जनपद	ग्राम में	1 कि०मी० से कम	1-3 कि० मी०	3-5 कि० मी०	5 कि०मी० से अधिक	योग
1	2	3	4	5	6	7
1-चकराता	--	--	--	--	152	152
2-कालसी	--	--	--	--	204	204
3- विकासनगर	4	5	8	5	36	58
4-सहसपुर	6	7	19	9	71	112
5-रायपुर	1	3	11	57	50	122
6-डोईवाला	1	5	14	30	26	76
जनपद का योग	12	20	52	10	539	724

११०४

56-19 बाजार हाट

विकास खण्ड/ जनपद	ग्राम में	1 कि०मी० से कम	1-3 कि० मी०	3-5 कि० मी०	5 कि०मी० से अधिक	योग
1	2	3	4	5	6	7
1-चकराता	6	4	21	24	97	152
2-कालसी	4	--	4	14	182	204
3-विकासनगर	1	--	7	18	32	58
4-सहसपुर	3	2	8	14	85	112
5-रायपुर	--	--	2	2	118	122
6-डोईवाला	4	2	14	27	29	76
जनपद का योग	18	8	56	99	543	724

56-20 थोक मण्डी

विकासखण्ड/ जनपद	ग्राम में	1 कि०मी० से कम	1-3 कि० मी०	3-5 कि० मी०	5 कि०मी० से अधिक	योग
1	2	3	4	5	6	7
1-चकराता	--	--	--	--	152	152
2-कालसी	1	--	1	6	196	204
3-विकासनगर	--	--	1	18	39	58
4-सहसपुर	--	--	2	6	104	112
5-रायपुर	--	--	--	1	121	122
6-डोईवाला	--	--	--	--	76	76
जनपद का योग	1	--	4	31	688	724

४१११४

56.21 सस्ते गल्ले की दुकानें

विकास डांड/ जनपद	ग्राम में	1 कि०मी० से कम	1-3 कि०मी०	3-5 कि०मी०	5 कि०मी० या अधिक	योग
1	2	3	4	5	6	7
1-चकराता	38	13	23	19	59	152
2-कालसी	26	8	39	30	101	204
3-विक्रानगर	32	16	5	3	2	58
4-सहसपुर	29	16	28	21	13	112
5-रायपुर	21	7	17	20	57	122
6-डोईवाला	46	10	11	6	3	76
जनपद का योग	192	70	123	99	240	724

56.22 पक्की सड़के

विकास डांड/ जनपद	ग्राम में	1 कि०मी० से कम	1-3 कि०मी०	3-5 कि०मी०	5 कि०मी० या अधिक	योग
1	2	3	4	5	6	7
1-चकराता	23	5	19	16	89	152
2-कालसी	12	10	42	60	80	204
3-विक्रानगर	40	7	7	4	-	58
4-सहसपुर	44	25	18	10	15	112
5-रायपुर	41	21	15	15	30	122
6-डोईवाला	56	8	6	4	2	76
जनपद का योग	216	76	107	109	216	724

१११२४
56.23 रेलवे स्टेशन

विकास खंड/ जनपद	ग्राम में	1 कि०मी० से कम	1-3 कि०मी०	3-5 कि०मी०	5 कि०मी० या अधिक	योग
1	2	3	4	5	6	7
1- चकराता	-	-	-	-	152	152
2- कालसी	-	-	-	-	204	204
3- विकासनगर	-	-	-	-	58	58
4- सहसपुर	-	-	-	-	112	112
5- रायपुर	-	-	-	-	122	122
6- डोईवाला	5	6	18	29	18	76
जनपद का योग	5	6	18	29	666	724

56.24 बस स्टेशन/बसस्टॉप

विकास खंड/ जनपद	ग्राम में	1 कि०मी० से कम	1-3 कि०मी०	3-5 कि०मी०	5 कि०मी० या अधिक	योग
1	2	3	4	5	6	7
1- चकराता	23	5	19	16	39	152
2- कालसी	12	8	36	47	101	204
3- विकासनगर	27	8	10	5	8	58
4- सहसपुर	38	12	26	19	17	112
5- रायपुर	27	14	41	8	32	122
6- डोईवाला	33	6	27	12	8	76
जनपद का योग	160	53	149	107	255	724

३११३३

५६.२५ डाकघर

विकास खंड/ जनपद	ग्राम में	१ कि०मी० से कम	१-३ कि०मी०	३-५ कि०मी०	५ कि० मी० या अधिक	योग
१	२	३	४	५	६	
१-चकराता	४५	२३	२७	२३	३४	१५२
२-कालसी	३६	२३	६०	३०	१०९	२०४
३-विकासनगर	२१	१	७	१७	१२	५८
४-सहसपुर	२२	१९	२७	१३	३१	११२
५-रायपुर	२५	२०	३०	१९	२८	१२२
६-डोईवाला	३०	१	२८	१४	३	७६
जनपद का योग	१७६	८६	१५९	११६	२०९	७२४

५६.२६ तारघर

विकास खंड/ जनपद	ग्राम में	१ कि०मी० से कम	१-३ कि०मी०	३-५ कि०मी०	५ कि० मी० या अधिक	योग
१	२	३	४	५	६	७
१-चकराता	-	-	-	-	१५२	१५२
२-कालसी	३	-	५	१५	१८१	२०४
३-विकासनगर	२	१	४	१२	३९	५८
४-सहसपुर	१	११	२३	२८	४९	११२
५-रायपुर	३	१२	२५	२५	५७	१२२
६-डोईवाला	३	-	११	३३	२९	७६
योग	१२	२४	६८	११३	५०७	७२४

१११४१

56.27 मि. विकास बैंक

विकास छांड/ जनपद	ग्राम में	कि०मी० से कम	1-3 कि०मी०	3-5कि० मी०	5कि०मी० या अधिक	योग
1	2	2 3	3 4	4 5	5 6	6 7
1-चकराता	-	-	-	-	152	152
2-कालसी	-	-	-	-	204	204
3-विकासनगर	-	-	-	-	58	58
4-सहसपुर	-	-	-	-	112	112
5-रायपुर	-	-	4	8	110	122
6-डोईवाला	-	-	-	-	76	76
जनपद का योग	-	-	4	8	712	724

56.28 व्यावसायिक बैंक/सहकारी बैंक

विकास छांड/ जनपद	ग्राम में	कि०मी० से कम	1-3 कि०मी०	3-5कि० मी०	5कि०मी० या अधिक	योग
1	2	3	4	5	6	7
1-चकराता	5	1	7	8	131	152
2-कालसी	9	7	10	25	153	204
3-विकासनगर	3	5	14	8	28	58
4-सहसपुर	6	11	19	26	50	112
5-रायपुर	9	9	23	35	46	122
6-डोईवाला	9	10	11	17	29	76
जनपद का योग	41	43	84	119	437	724

११५

56.29 विकास खंड

विकास खंड/ जनपद	ग्राम में	1 कि०मी० से कम	1-3 कि०मी०	3-5 कि०मी०	5 कि०मी० या अधिक	योग
1	2	3	4	5	6	7
1-चकराता	-	-	-	-	152	152
2-कालसी	1	4	5	4	190	204
3-विकासनगर	1	1	3	6	47	58
4-सहसपुर	1	-	5	7	99	112
5-रायपुर	1	1	5	9	106	122
6-डोईवाला	-	-	5	4	67	76
जनपद का योग	4	6	23	30	661	724

56.30 गा. विकास अधिकारी केन्द्र

विकास खंड/ जनपद	ग्राम में	1 कि०मी० से कम	1-3 कि०मी०	3-5 कि०मी०	5 कि०मी० या अधिक	योग
1	2	3	4	5	6	7
1-चकराता	10	3	18	25	96	152
2-कालसी	10	19	27	40	108	204
3-विकासनगर	6	-	12	19	21	58
4-सहसपुर	10	23	30	35	14	112
5-रायपुर	6	4	34	16	62	122
6-डोईवाला	10	2	22	22	20	76
जनपद का योग	52	51	143	157	321	724

तालिका संख्या-57 अवरोही क्रमानुसार श्रेणीबद्ध विकास छांटों की कुछ प्रमुख मदों की सूचनाएँ

क्र०सं०	क्षेत्रफल 1981	जनसंख्या 1981	जूनियर बेसिक स्कूल
	विकास छांट का नाम	वर्ग संख्या	विकास छांट का नाम
1	2	3	4
1-	सहसपुर	540.80	डोईवाला 89955
2-	चकराता	518.48	विक्रानगर 70344
3-	कालसी	483.59	सहसपुर 76294
4-	रायपुर	472.79	रायपुर 56333
5-	विक्रानगर	420.59	कालसी 41306
6-	डोईवाला	331.26	चकराता 39410

क्र०सं०	सीनियर बेसिक स्कूल	हायर सेकेण्डरी स्कूल	डिग्री कालेज
	विकास छांट का नाम	संख्या	विकास छांट का नाम
1	8	9	10
1-	डोईवाला	25	डोईवाला 10
2-	रायपुर	25	सहसपुर 9
3-	विक्रानगर	22	विक्रानगर 5
4-	कालसी	19	कालसी 4
5-	चकराता	19	रायपुर 4
6-	सहसपुर	19	चकराता 2

क्रमांक	एलोपैथिक चिकित्सालय/ औषाधालय	आयुर्वेदिक चिकित्सालय/ औषाधालय	पक्की सड़के 84-85			
	विकास खंड का नाम	संख्या	विकास खंड का नाम	संख्या	विकास खंड का नाम	कि०मी०
1	14	15	16	17	18	19
1-	चकराता	10	चकराता	9	चकराता	327.000
2-	कालसी	10	सहसपुर	6	डोईवाला	215.700
3-	सहसपुर	8	विकासनगर	5	सहसपुर	213.140
4-	रायपुर	7	डोईवाला	4	कालसी	213.020
5-	विकासनगर	5	कालसी	4	रायपुर	182.942
6-	डोईवाला	5	रायपुर	3	विकासनगर	116.050

क्रमांक	पेयजल कुओं की सुविधा युक्त ग्रामों की संख्या	डाकघर	पशु चिकित्सालय			
	विकास खंड का नाम	संख्या	विकास खंड का नाम	संख्या	विकास खंड का नाम	संख्या
1	20	21	22	23	24	25
1-	डोईवाला	18	चकराता	45	कालसी	3
2-	विकासनगर	17	कालसी	31	सहसपुर	3
3-	सहसपुर	12	डोईवाला	30	चकराता	1
4-	रायपुर	12	रायपुर	25	डोईवाला	1
5-	चकराता	-	सहसपुर	22	विकासनगर	--
6-	कालसी	-	विकासनगर	21	रायपुर	--

क्र०सं०	राजकीय नलकूप	निजी नलकूप	गोबर गैस संयंत्र
	विकास खांड का नाम	संख्या	विकास खांड का नाम
1	26	27	28 29 30 31
1--	सहसपुर	22	डोईवाला 251
2--	विकासनगर	7	सहसपुर 99
3--	रायपुर	7	रायपुर 49
4--	डोईवाला	6	विकासनगर 36
5--	चकराता	-	चकराता -
6--	कालसी	-	कालसी -

क्र०सं०	कुल उर्वरक वितरण तत्व के रूप में मी०टन	कृत्रिम गंधान केन्द्र एवं उपकेन्द्रों की संख्या	दुग्ध सहकारी समिति-तिया की संख्या
	विकास खांड का नाम	संख्या	विकास खांड का नाम
1	32	33	34 35 36 37
1--	डोईवाला	1139	डोईवाला 7
2--	विकासनगर	557	सहसपुर 4
3--	सहसपुर	490	विकासनगर 3
4--	रायपुर	448	रायपुर 2
5--	कालसी	88	कालसी 1
6--	चकराता	72	चकराता -

क्र०सं०	राजकीय जलाशयों में प्रत्येक पालन के अन्तर्गत क्षेत्र	विकास खांड का नाम	हेक्टर	नल लगाकर जल सम्पूर्ति के अन्तर्गत लाये गये ग्राम	विकास खांड का नाम	संख्या
1	38		39	40		41
1-	विकासनगर		1.1	चकराता		133
2-	चकराता		-	कालसी		130
3-	कालसी		-	सहसपुर		109
4-	सहसपुर		-	रायपुर		105
5-	रायपुर		-	डोईवाला		76
6-	डोईवाला		-	विकासनगर		58

क्र०सं०	सस्ते गल्ले की दुकानों की संख्या	विकास खांड का नाम	संख्या	कृषि औजार, डीजल इंजन, पंपसेट ट्रैक्टर आदि की मरम्मत की सुविधा केन्द्रों की संख्या	विकास खांड का नाम	संख्या
1	42		43	44		45
1-	डोईवाला		46	सहसपुर		6
2-	चकराता		38	विकासनगर		4
3-	विकासनगर		32	रायपुर		1
4-	सहसपुर		29	डोईवाला		1
5-	कालसी		26	चकराता		-
6-	रायपुर		21	कालसी		-

क्र०सं०	विव्युतीकृत ग्रामों का कुल आबाद ग्रामों से प्रतिशत विद्युतीकृत ग्रामों की संख्या	पशु सेवा केन्द्र	शरीत भांडार			
	विकास छांड का नाम	संख्या एवं प्रतिशत	विकास छांड का नाम	संख्या	विकास छांड का नाम	संख्या
1	46	47	48	49	50	5
1-	कालसी	122 60	कालसी	7	चकराता	-
2-	रायपुर	122 100	चकराता	6	कालसी	-
3-	सहसपुर	112 100	विकासनगर	6	विकासनगर	-
4-	चकराता	89 59	डोईवाला	5	सहसपुर	-
5-	डोईवाला	78 100	सहसपुर	4	रायपुर	-
6-	विकासनगर	58 100	रायपुर	1	डोईवाला	-
	वन क्षेत्र	8 47				

NIEPA DC



D03798

Sub. National Systems Unit,
National Institute of Educational
Planning and Administration
 Plot, Sri Aurobindo Marg, New Delhi-110016
 DCC. No. 3798
 Date. 11/6/87