

# सांख्यिकीय पत्रिका

जिला-हमीरपुर

वर्ष-१९८९



कार्यालय अर्थ एवं संख्याधिकारी

अर्थ एवं संख्या प्रभाग

राज्य नियोजन संस्थान

उत्तर प्रदेश

फोन नम्बर-३७१

भूमिका  
xxx--xxx


सांख्यिकीय पत्रिका 1989 जनपद हमीरपुर का यह 14 वाँ अंक प्रकाशित किया जा रहा है। इस पुस्तिका में जनपद एवं विकास खण्ड के आधार भूत आँकड़ों के साथ साथ नगरीय क्षेत्र की अवस्थापना सम्बन्धी सुविधाओं का उल्लेख किया है। विकास खण्डवार / तहसीलवार एवं नगरवार प्रकाशन से क्षेत्रीय आर्थिक विद्यमानताओं, गत वर्षों की तुलनात्मक स्थिति एवं उपलब्ध संसाधनों का आसानी से अध्ययन किया जा सकता है। यह पुस्तक नियोजकों, शोधकर्त्ताओं, विभागीय अधिकारियों तथा कॉलेज के विद्यार्थियों के लिये शोध कार्य एवं परियोजनाएँ तैयार करने में अतिअधिक उपयोगी एवं लाभदायक सिद्ध हुई है। इस कारण इसकी माँग भी प्रति वर्ष बढ़ती जा रही है।

पुस्तिका को अधिक आकर्षक बनाने <sup>तथा</sup> आसानी से सम्मलेने के लिये प्रगति को सर्किल, वार डाइग्राम व रेखा चित्रों से प्रदर्शित किया गया है।

इस पुस्तिका को और अधिक उपयोगी बनाने तथा अधिकतम विभागीय स्तरों की प्रगति को सम्मिलित कर समय से प्रकाशित करने के लिये अर्थात् एवं संघा प्रभाग, राज्य नियोजन संस्थान को जनपद इकाई सतत प्रयत्नशील है। यह आँकड़ें और अधिक प्रभावी एवं उपयोगी हो सकते हैं, यदि प्रकाशन वर्ष समाप्त के बाद प्रथम त्रैमासान्त के बाद ही अबिलम्ब करा दिया जाय।

इस पत्रिका के तैयार करने में विभागीय एवं जिला स्तरीय अधिकारियों ने जो सहयोग दिया है, उसके लिये हम आभारी हैं तथा भविष्य में भी समय से आँकड़ों की पूर्ति एवं सुझावों की कामना करते हैं।

15/10/90  
। रामनाथ गुप्त ।  
अर्थात् एवं संघाधिकारी,  
हमीरपुर

  
। डी० आर० सी० श्रीवास्तव ।  
जिला अधिकारी,  
हमीरपुर ।

QUART

- 54228  
310  
UTT-5

**Sub. National Systems Unit,**  
National Institute of Educational  
Planning and Administration  
17-B, Sri Aurobindo Marg, New Delhi-110016  
DOC. No. D-5972  
Date 4-2-91

विषय सूची

तालिका संख्या	विषय	पृष्ठ संख्या
1	2	3
1	जनपद एक दृष्टि में	1
2	महत्त्व पूर्ण जिला विकास म्दों के संकेतांक	5
3	कुछ प्रमुखा म्दों के विकास खाण्डवार संकेतांक	10
<b>॥ 1 ॥ सामान्य सूचनाये</b>		
4	जनपद में विकास खाण्डवार कुछ सामान्य सूचनाये	20
5	जनपद में जनगणना 1981 एवं उसके बाद ग्रामवार आधार भूत आंकडा सर्वेक्षण 1986-87 के अनुसार आबाद ग्रामों का विकास खाण्डवार विवरण	21
<b>॥ 2 ॥ क्षेत्रफल एवं जनसंख्या</b>		
6	क्षेत्रफल एवं जनसंख्या जनपद की प्रति दस वर्ष की जनसंख्या वृद्धि	22
7	जनपद में विकास खाण्डवार क्षेत्रफल जनसंख्या अनुसूचित जाति एवं जनजाति की संख्या तथा आवासीय प्रकार एवं परिवार	23
8	जनपद में विकास खाण्डवार जनसंख्या का आर्थिक वर्गीकरण	24
9	जनपद में जनगणना के अनुसार प्रति दशक प्रतिशत अन्तर	26
10	जनपद में मातृ भाषा के अनुसार जनसंख्या जनगणना	27
11	जनपद में प्रमुखा धार्मानुसार जनसंख्या	28
12	जनपद में आयु वर्गानुसार जनसंख्या	29
13	जनपद में आयु वर्गानुसार एवं वैवाहिक स्थिति वार स्त्री मुख्यों की संख्या	30
14	जनपद में आयु वर्गानुसार एवं शैक्षिक स्तर वार स्त्री मुख्यों की संख्या	31

1	2	3
15-	जनपद में विकास खण्ड वार साक्षर व्यक्ति तथा साक्षर प्रतिशत	33
16-	जनपद में विकास खण्ड वार जनसंख्या के अनुसार वर्गीकृत ग्राम 31 कृषि	34
17-	जनपद में विकास खण्डवार भूमि उपयोग हेक्टेयर में	36
18-	जनपद में विकास खण्डवार विभिन्न साधनों द्वारा श्रोतवार वास्तविक सिंचित क्षेत्रफल	39
19-	जनपद में विकास खण्डवार मुख्य फसलों का क्षेत्रफल हेक्टेयर में	40
20-	जनपद में मुख्य फसलों का उत्पादन मी०टन	52
21-	जनपद में मुख्य फसलों की औसत उपज कुन्तल प्रति हेक्टेयर	54
22-	जनपद में विकास खण्डवार सिंचाई साधनों एवं श्रोतों की 31 मार्च की संख्या	55
23-	जनपद में विकास खण्डवार क्रियात्मक जोतों का आकार वर्ग अनुसार संख्या एवं क्षेत्रफल हेक्टेयर वर्ग कृषि गणना 1981	56
24-	जनपद में तहसीलवार कृषि यन्त्र एवं उपकरण प्रशुगणना के अनुसार	58
25-	जनपद में विकास खण्डवार उर्वरक वितरण हेक्टेयर में	59
26-	जनपद में विकास खण्डवार कृषि से संबंधित कुछ मुख्य सुविधाएँ कृषि विभाग, सहकारी विभाग एवं अन्य सम्मिलित है परन्तु ग्रामीण गौदाम को छोड़ते हुए	60
27-	जनपद में बाघभाण्डारों की संख्या एवं क्षमता हेक्टेयर में 4 प्रशुपालन एवं मत्स्य	62
28-	प्रशुपालन एवं मत्स्य, जनपद में तहसीलवार प्रशुधान एवं कुक्कुट पक्षियों की संख्या	63
29-	जनपद में विकास खण्डवार प्रशु चिकित्सा एवं अन्य सुविधाएँ	69
30-	जनपद में विकास खण्डवार मत्स्य पालन विभागीय जलधाय 1	71
	5 सहकारिता	
31	जनपद में विकास खण्डवार कृषि ऋण सहकारी समितियाँ	72

1	2	3
---	---	---

32-	जनपद में अन्य सहाकारी समितियाँ	72
33-	जनपद में सहाकारी बैंक एवं भूमि विकास बैंक	76
34-		

### ॥ 6 ॥ उद्योग

34-	जनपद में विकास छण्डवार औद्योगिक करण की प्रगति	77
35-	विभिन्न प्रकार की संस्थानों के अधीन कार्यशील औद्योगिक इकाइयों की संख्या	78
36-	जनपद में औद्योगिक संस्थान	79

### ॥ 7 ॥ सामान्य शिक्षा एवं समाज शिक्षा

37-	जनपद में विकास छण्डवार शिक्षा संस्थान	80-81
38-	जनपद में विकास छण्डवार सामान्यता प्राप्त शिक्षा संस्थाओं में स्तरवार विद्यार्थी	82
39-	जनपद में विकास छण्डवार सामान्यता प्राप्त शिक्षा संस्थाओं में शिक्षक	85
40-	जनपद में प्राविधिक शिक्षा संस्थान औद्योगिक प्रशिक्षण संस्थान, शिक्षक प्रशिक्षण तथा उनमें भारी	87
41-	जनपद में समाज शिक्षा, माडला एवं बाल कल्याण कार्यक्रमों की प्रगति	88

### ॥ 8 ॥ सार्वजनिक स्वास्थ्य एवं परिवार कल्याण

42-	जनपद में एलोपैथिक चिकित्सालय एवं औषधालय	89
43-	जनपद में विकास छण्डवार एलोपैथिक चिकित्सा सेवा	90
44-	जनपद में विकास छण्डवार आयुर्वेदिक घुनानी एवं होम्योपैथिक चिकित्सा सेवा	91
45-	जनपद में विकास छण्डवार परिवार एवं मातृ शिशुकल्याण केन्द्र तथा उपकेन्द्र	92

1	2	3
46-	जनपद में विभिन्न कार्यों में विद्युत उपभोग	93
47-	जनपद में विकास खाण्डवार विद्युतीकृत ग्राम नगर एवं हरिजन बस्तियां	94
	§ 10 § परिवहन एवं संचार	
48-	जनपद में पक्की सड़कों की लम्बाई	95
49-	जनपद में विकास खाण्ड वार पक्की सड़कों की ल०	96
50-	जनपद में विकास खाण्डवार यातायात एवं संचार सेवायें	97
51-	§ 11 § संस्थागत वित्त	
51-	जनपद में विकास खाण्डवार अनुसूचित व्यावसायिक बैंक तथा ग्रामीण बैंक शाखाओं की संख्या	98
52-	जनपद में व्यावसायिक बैंकों में जमा धानराशि एवं ऋण वितरण 12- जल सम्पत्ति	99
53-	जनपद में विकास खाण्डवार ग्रामों में पेयजल सुविधा की स्थिति 13- प्रचायत राज	100
54-	जनपद में विकास खाण्डवार न्यायप्रचायतों ग्राम सभायें एवं प्रचायत दार	102
55-	गांव प्रचायत एवं क्षेत्र समितियों की आय	103
	§ 14 § भाव	
56-	जनपद में माहवार ग्रामीण फुटकर भाव	104
57-	जनपद में जिला केन्द्र के नगरीय फुटकर भाव	108
	§ 15 § विधि	
58-	जनपद में राज्य कर्मचारियों के आंकड़े	111
59-	जनपद में सेवा योजन कार्यालय द्वारा किया गया कार्य	112
60-	आर्थिक गणना 1980	113
61-	जनपद में विकास खाण्डवार अनुसूचित जातियों एवं स्व जनजातियों को छात्रवृत्तियाँ	114
	§ 16 § नगरीय क्षेत्र में उपलब्ध सुविधायें	
62-	जनपद के नगरीय क्षेत्र में उपलब्ध सुविधाओं की सं०	115
63-	§ 17 § विभिन्न सामाजिक सुविधाओं से दूरी के अनुसार ग्रामों का वितरण	
63-	जनपद में विकास खाण्डवार प्रमुख सुविधाओं से दूरी के अनुसार ग्रामों की संख्या § 18 § से 63-31 तक	123
64-	अवरोही क्रमानुसार श्रेणी बद्ध विकास खाण्डों की सं० कुछ प्रमुख मदों की सूचनायें	154
65-	जनपद में रेस्ट हाउस / डाक बंगले	161
66-	जनपद में मुद्राणालय की संख्या	162

(1)

जनपट एक दृष्टि मे  
XXXX---XXXXXX

कॉमो	मद	हकाई	अवधि	वितरण
1	2	3	4	5
1-	भौगोलिक क्षेत्रफल	वर्ग कि०मी०	1981	7165
2-	जनसंख्या	हजार	1981	
	2-1 पुरुष	...	...	643
	2-2 स्त्री	...	...	551
	2-3 गांव	...	...	1194
	2-4 गावसभ	...	...	996
	2-5 नगरीय	...	...	198
3-	तहसीलों की संख्या	संख्या	1988-89	6
4-	ग्रामोद्योगिक विकास योजनाएँ	संख्या	1988-89	11
5-	नगर एवं नगर समूह	संख्या	1981	12
6-	आबाद गांवों की संख्या	...	1981	
	6-1 कुल गांव	संख्या	...	917
	6-2 बंद गांव	संख्या	...	-
7-	गांव सभा	संख्या	1988-89	693
8-	न्याय परिषद	संख्या	1988-89	98
9-	नगर महापालिका	संख्या	1988-89	-
10-	नगर पालिका	संख्या	1988-89	5
11-	छात्रनी क्षेत्र	संख्या	1988-89	-
12-	नगर क्षेत्र समिति	संख्या	1988-89	7
13-	1- सैन्य टाउन	संख्या	1988-89	-
	2- नाटीफाईड एरिया	संख्या	1988-89	-
14-	पब्लिक स्टेशन	संख्या	1988-89	23
	14-1 गावसभ	संख्या	1988-89	23
	14-2 नगरीय	संख्या	1988-89	10
15-	रेलवे स्टेशन। हाल्ड सहित।	संख्या	1988-89	13
16-	रेलवे लाइन की लम्बाई	कि०मी०	1988-89	
	16-1 बंद लाइन	...	1988-89	155-2
	16-2 छाटी लाइन	...	1988-89	-
17-	डॉक घर	संख्या	1988-89	237
	17-1 नगरीय	संख्या	1988-89	19
	17-2 गावसभ	संख्या	1988-89	218
18-	तार घर	संख्या	1988-89	19
19-	टेलीफोन	संख्या	1988-89	338
20-	राष्ट्रीय कृषि बैंक शाखाएँ	संख्या	1988-89	40
21-	गावसभ बैंक	संख्या	1988-89	47
22-	सहकारी बैंक शाखाएँ	संख्या	1988-89	17
23-	भूमि विकास बैंक की शाखाएँ	संख्या	1988-89	4
24-	अन्य व्यावसायिक बैंक	संख्या	1988-89	-



(2)

1	2	3	4	5
25-	सस्त गल्ले की टकाने	सख्या	1988-89	
	25-1 गांधी	सख्या	1988-89	179
	25-2 नगरीय	सख्या	1988-89	94
	25-3 गांबर सयत्र	सख्या	1988-89	1675
	25-4 शालि भण्डार	सख्या	1988-89	1
26-	कृषि			
	26-1 शालि बोया गया क्षेत्र	हजार हे०	1987-88	516-04
	26-2 एक से अधिक बार बोया क्षेत्रफल	..	1987-88	27-81
	26-3 शालि सिंचित क्षेत्रफल	हे०	1987-88	95-63
	26-4 सकल सिंचित क्षेत्रफल	..	1987-88	99-56
	26-5-1 कृषि उत्पादन	हजार मी० ट०	1987-88	
	26-5-2 खाद्यान्न	..	1987-88	498-90
	26-5-2 गन्ना	..	1987-88	77-94
	26-5-3 तिलहन	..	1987-88	10-38
	26-5-4 आलू	..	1987-88	2-92
27-	जलवायु			
	27-1 वर्षा			
	27-1-1 सापान्य	मि०मी०	1988	851
	27-1-2 वास्तविक	..	1988	835
	27-2 तापमान	से०मी०	1988-89	
	27-2-1 उच्चतम	..	1988-89	46-6
	27-2-2 न्यूनतम	..	1988-89	3-0
28-	सिंचाई			
2	28-1 नहरों की लम्बाई	कि०मी०	1988-89	908
	28-2 राजकीय नलकप	सख्या	1988-89	400
29-	पशुपालन			
	29-1 कल पशुपालन	सख्या	1988	983282
	29-2 पशु चिकित्सालय	सख्या	1988-89	21
	29-3 पशु विकास केन्द्र	..	1988-89	37
	29-4-1 कृत्रिम गर्भाधान केन्द्र	सख्या	1988-89	10
	29-4-2 कृत्रिम गर्भाधान उप केन्द्र	सख्या	1988-89	16
30-	सहकारिता	सख्या	1988-89	
	30-1 पारमिभक्त ऋण समितियाँ	सख्या	1988-89	89
	30-2 सहस्रता	हजार	1988-89	150-85

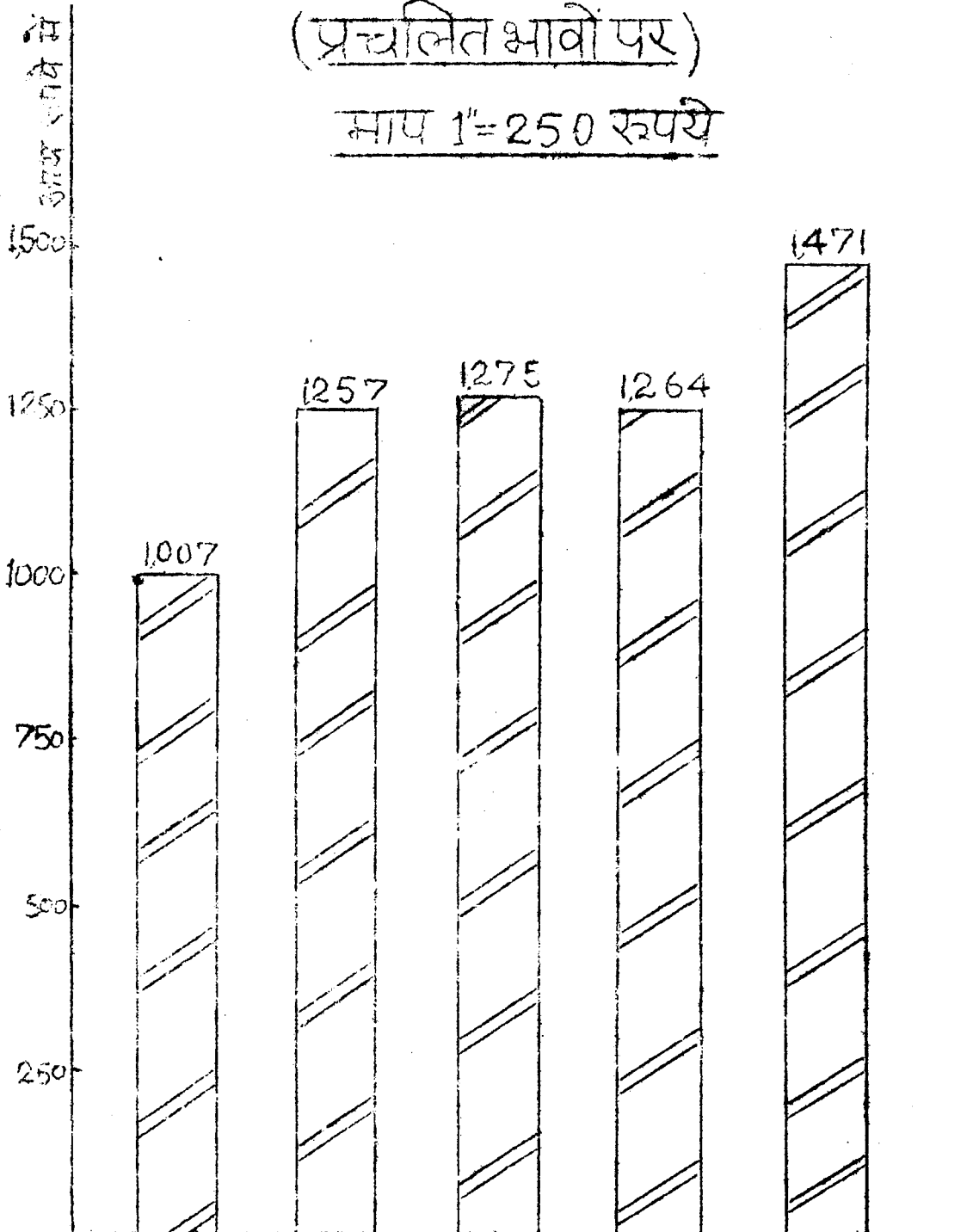




# प्रति रात्रि घरेलू शुद्ध उत्पादन

(प्रचलित भावों पर)

माप 1"=250 रुपये



वर्ष-1982-83 83-84 84-85 85-86 86-87

राम प्रसाद पाल  
(राम प्रसाद पाल)  
सी० र०

(5)

तालिका संख्या :- 2 महत्वपूर्ण जिला विकास मद्रों के संकेतांक -जनपद -हमीरपुर

क्रम संख्या	मद्र	संकेतांक
1	2	3
1:-	कुल जनसंख्या में नगरीय जनसंख्या का प्रतिशत ॥ 1981॥	16-61
2:-	जनसंख्या का घनत्व ॥प्रतिवर्गकिमी०॥ 1981॥	167
3:-	1971-81 के दशक में जनसंख्या वृद्धि	205953
4:-	कुल जनसंख्या में प्रतिशत ॥ 1981॥	
५ 1॥	अनुसूचित जाति /जनजाति	24-56
५ 2॥	राज्य की कुल अनुसूचित जाति की जनसंख्या में जनपद के अनुसूचित जाति के व्यक्तियों का प्रतिशत ॥ 1981॥	1-25
6:-	लिंगानुसात ॥प्रति हजार पुरुषों पर महिलाओं की संख्या ॥ 1981॥	856
7:-	परिवार का औसत आकार 1981 संख्या	
१ 1॥	ग्रामीण	5-२65
१ 2॥	नगरीय	5-61
१ 3॥	योग	5-64
8:-	कुल जनसंख्या में विकलांग व्यक्तियों का प्रतिशत ॥ 1981॥	0-25
9:-	कुल मुख्य कर्मकरो का जनसंख्या से प्रतिशत 1981	
१ 1॥	ग्रामीण	31-72
१ 2॥	नगरीय	26-44
१ 3॥	योग	30-84
10:-	कृषि कर्मकरो का कुल जनसंख्या से प्रतिशत ॥कृषि तथा कृषि श्रमिक सम्मिलित करते हुये ॥ 1981	25-25
11:-	कृषि श्रमिकों का कुल जनसंख्या से प्रतिशत ॥ 1981॥	8-74
12:-	कुल मुख्य कर्मकरो का प्रतिशत ॥ 1981 ॥	
१ 1॥	कूटक	53-54
१ 2॥	कृषि श्रमिक	28-33
१ 3॥	पशुपालन, जंगल लगाना एवं वृक्षारोपण	1-02
१ 4॥	खान खोदना	0-05

(6)

1	2	3
5:-	पारिवारिक उद्योग	3-45
6:-	गैर पारिवारिक उद्योग	1-90
7:-	निर्माण कार्य	0-98
8:-	व्यापार एवं बाणिज्य	3-03
9:-	यातायात, संग्रहणा एवं संचार	1-18
10:-	अन्य	6-52
13:-	समस्त जोतों में लघु एवं सीमान्त जोतों का प्रतिघात । 1980-81।	63-83
14:-	समस्त जोतों के अन्तर्गत क्षेत्रफल से लघु एवं सीमान्त जोतों के अन्तर्गत क्षेत्रफल का प्रतिघात । 1980-81।	23-61
15:-	सीमान्त जोतों का औसत आकार हे०। 80-81।	0-51
16:-	समस्त जोतों का औसत आकार हे०। 80-81।	2-35
17:-	प्रति 100 हे० प्रतिवेदित क्षेत्रफल पर पशुधान संख्या । 1988।	137
18:-	प्रति हजार जनसंख्या पर पशुधान सं०। 1988।	823
19:-	प्रति 100 जनसंख्या पर दूधा देने वाले पशुओं की संख्या । 1988।	20
20:-	प्रति हजार जनसंख्या पर कुक्कुट सं० । 1988।	69

१२३४५६७८९१०१११२१३१४१५१६१७१८१९२०२१२२२३२४२५२६२७२८२९३०३१३२३३३४३५३६३७३८३९४०४१४२४३४४४५४६४७४८४९५०५१५२५३५४५५५६५७५८५९६०६१६२६३६४६५६६६७६८६९७०७१७२७३७४७५७६७७७८७९८०८१८२८३८४८५८६८७८८८९९०९१९२९३९४९५९६९७९८९९

(7)

महत्वपूर्ण जिला विकास संकेतांक जनपद - हमीरपुर

क्र.सं०	मद	1986-87	1987-88	1988-89
1	2	3	4	5
21:-	कुल प्रतिवेदित क्षेत्रफल में चनों के अन्तर्गत क्षेत्रफल का प्रतिशत	26-95	24-70	x
22:-	कुल प्रतिवेदित क्षेत्रफल में शूद्ध बोये गये क्षेत्रफल का प्रतिशत	71-07	72-07	x
23:-	फसल सघनता	110-98	105-39	x
24:-	सकल बोये गये क्षेत्रफल में बाणिज्य फसलों के अन्तर्गत क्षेत्रफल का प्रतिशत आंश	5-99	6-04	x
25:-	खाद्यान्नों की औसत उपज कुन्तल	9-92	9-76	x
26:-	प्रति हेक्टेयर उर्वरक उपभोग किग्रा०	9-3	9-68	x
27:-	उपलब्धता किग्रा० में			
11	अनाज	309 46 8000	293 13 4000	
12	दाले	219 126000	2057 17000	
28:-	कृषि उपज का सकल मूल्य रूपया			
11	प्रति हेक्टेयर शूद्ध बोये गये क्षेत्र पर प्रचलित भावों पर	3983-90	x	x
12	प्रति व्यक्ति ग्रामीण प्रचलित भावों पर	20 43-24	x	x
29:-	शूद्ध बोये गये क्षेत्रफल में शूद्ध सिंचित क्षेत्रफल का प्रतिशत	17-43	18-53	x
30:-	सकल बोये गये क्षेत्रफल में सकल सिंचित क्षेत्रफल का प्रतिशत आंश	16-35	18-31	
31:-	प्रचलित भावों पर प्रति व्यक्ति शूद्ध घारेलू उत्पाद रूपया	1471	x	x
32:-	पंजीकृत कार्यरत औद्योगिक इकाइयों में प्रति लाख जनसंख्या पर लगे व्यक्तियों की संख्या वर्षा 85-86	-	x	x
33:-	पंजीकृत कारखानों में प्रति औद्योगिक कार्यरत श्रमिक एवं कर्मचारी पर उत्पाद का मूल्य रूपया वर्षा 85-86	-	x	x
34:-	पंजीकृत कार्यरत कारखानों में प्रति व्यक्ति औद्योगिक उत्पादन का मूल्य रूपया वर्षा 85-86	-	x	x

1	2	3	4	5
35 :-	प्रति औद्योगिक कर्मकर आवधिक मूल्य । मूल्य । हजार रुपये वर्ष 85-86	-	x	x
36 :-	प्रचलित भावों पर कुल शुद्ध घारेलू उत्पादन में उत्पादन में विनिर्माण खण्ड का प्रति 11-6		x	x
37 :-	कुल आबाद ग्रामों में विद्युतीकृत ग्रामों का प्रतिशत	43-29	52-45	54-42
38 :-	कुल विद्युत उपभोग में कृषि खण्ड में उपयुक्त विद्युत का प्रतिशत	69-57	70-01	70-01
39 :-	प्रति व्यक्ति विद्युत उपभोग । किवाट घाट ।	38-15	44-11	45-42
40 :-	प्रति हेक्टेयर शुद्ध बोये गये क्षेत्र पर कृषि खण्ड में उपयुक्त । किवाट घाट ।	62-06	71-47	x
41 :-	प्रति लाख जनसंख्या पर स्कूल सं०			
11	जूनियर बेसिक स्कूल	93-1	93-2	93-9
21	सीनियर बेसिक स्कूल	21-1	21-2	21-3
31	हायर सेकेंडरी स्कूल	3-8	3-9	4-0
41	डिग्री कालेज			
42 :-	साक्षरता प्रतिशत । 1981 ।	26-31		
43 :-	प्रति लाख जनसंख्या पर एलमेंटरी अस्पताल / औषाधालय तथा प्रा०स्वा०केन्द्रों की संख्या	4	4	6
44 :-	प्रति लाख जनसंख्या पर एलमेंटरी वैद्यिक / अस्पताल / औषाधालय तथा प्रा०स्वा०केन्द्रों में शैयाओं की संख्या	26	28	28
45 :-	प्रति परिवार एवं मात्र विद्युत कल्याण एवं केन्द्र / उपकेन्द्र पर सेवित औसत जनसंख्या	4342	3815	3461
46 :-	प्रति लाख शुद्ध बोये गये क्षेत्र पर कृषि विपणन केन्द्रों की संख्या	1-6	1-6	x



1	2	3	4	5
47:-	प्रति हजार वर्ग कि०मी०क्षेत्र पर शीत गृहों की संख्या	0-1	0-1	0-1
48:-	प्रति लाख जनसंख्या पर प्रारम्भिक कृषि सहकारी ऋण समितियों की संख्या	3479	4030	4482
49:-	प्रति लाख जनसंख्या पर भूमि विकास बैंकों की संख्या	0-3	0-3	0-3
50:-	प्रति लाख जनसंख्या पर कृषि सहकारी विपणन समितियों की सं०	1	1	1
51:-	ऋण जमा अनुपात 1 वर्ष के जून माह के अन्त की स्थिति	36-69	33-10	41-00
52:-	प्रति बैंक 1 बाणिज्यक एवं ग्रामीण ब्यन्ध पर जनसंख्या हजार में 1 वर्ष के जून माह के अन्त की स्थिति	15	14	14
53:-	प्रति 100 वर्ग कि०मी० क्षेत्र पर पक्की सड़कों की लम्बाई 1 कि०मी०			
11	कुल	14-79	15-60	x
12	सा० नि० वि०	13-62	14-10	x
54:-	प्रति लाख जनसंख्या पर पक्की सड़कों की लम्बाई 1 कि०मी०			
11	कुल	88-76	93-58	x
12	सा० नि० वि०	81-73	84-58	x
55:-	प्रति हजार वर्ग कि०मी०क्षेत्र पर रेलवे लाइन की लम्बाई	21-67	21-67	21-67
56:-	प्रति सस्ते गल्ले की दूकान पर सेवित जनसंख्या 100 में	4	6	4
57:-	प्रति लाख जनसंख्या पर तारदारों की संख्या	2	2	2
58:-	प्रति ला०जनसं० पर टेलीफोनकी सं०	28	28	28
59:-	प्रति ला०जनसं० पर डाकघरोंकी सं०	20	20	20
60:-	कुल आबाद ग्रामों में पेयजल की दृष्टि से अभावग्रस्त ग्रामों की प्रतिशत	--	0-1	0-1
61:-	प्रति सिनेमा गृह पर जनसं०100में	199	149	149
62:-	प्रति व्यक्ति जिला योजना व्यय/ परिव्यय 1 रुपया 1			
11	परिव्यय	76-25	72-06	100-75
12	वास्तविक व्यय	73-19	69-76	99-79

टिप्पणी :- पृष्ठ -32 से पृष्ठ -35 तक स्तम्भ -2 में अंकित सूचनाये वर्ष

1985-86 से सम्बन्धित है ।



























(20)

जनपद में विकास खण्डवार कुछ सामान्य सूचनायें 1988-89

सामान्य सूचनायें

00000x 00000

तालिका संख्या - 4

खसोल का नाम	विकास खण्ड का नाम	जिला मुख्यालय से विकास खण्ड की दूरी किमी०	ग्राम विकास अधिकारी का पता	पुलिस स्टेशन संख्या	विकास खण्ड से निकटतम रेलवे स्टेशन	दूरी कि० मी०	सड़कों की दूरी कि० मी०
-------------	-------------------	---	----------------------------	---------------------	-----------------------------------	--------------	------------------------

- हमीरपुर	1-सुमेरपुर	16	12	1	सुमेरपुर	3*	16
	2-कुरारा	17	12	-	हमीरपुररोड	27	14
- राठ	3-तरीला	116	12	2	उरई	56	14
	4-गोहाण्ड	95	12	1	उरई	49	9
	5-राठ	81	13	1	घुटई	35	12
- चरखारी	6-चरखारी	106	12	-	कुलपहाड	4	17
- मौदहा	7-मुस्करा	54	12	2	रागौल	37	10
	8-मौदहा	32	13	2	रागौल	3	25
- कुलपहाड	9-मनवाडी	103	12	2	घुटई	15	15
	10-जैतपुर	119	12	1	बेलाताल	4	18
- महीवा	11-कबरई	85	13	1	बजरिया	5	29

योग	11	-	135	13	-	-	179
नगरीय योग	11	-	-	10	-	-	21
जनपद योग	11	-	135	23	-	-	273

(21)

जनपद में जनगणना 1981 एवं उसके बाद ग्रामवार आधार भूत आंकड़ा  
सर्वेक्षण 1986-87 के अनुसार आबाद ग्रामों का विकास खाण्डवार विवरण

तालिका संख्या -5

विकास खाण्ड का नाम	कुल ग्राम 1981	आबाद ग्राम 1981	31 मार्च 1989	जनगणना 1981 के बाद	नगर क्षेत्र में रूपांतरित ग्रामों का नाम	आबाद से गैर आबाद हुए ग्रामों के नाम	गैर आबाद से आबाद हुए ग्रामों के नाम
1	2	3	4	5	6	7	8
1 :- सुमेरपुर	108	81	81	-	-	-	-
2 :- कुरारा	84	63	63	-	-	-	-
3 :- सरीला	84	64	64	-	-	-	-
4 :- गोहाण्ड	88	74	74	-	-	-	-
5 :- राठ	86	59	59	-	-	-	-
6 :- पनवाडी	146	118	118	-	-	-	-
7 :- चरखारी	116	85	85	-	-	-	-
8 :- मुत्करा	73	55	55	-	-	-	-
9 :- मौदहा	124	109	109	-	-	-	-
10 :- जैतपुर	126	104	104	-	-	-	-
11 :- कबरई	112	105	105	-	-	-	-
योग -	1147	917	917	-	-	-	-

(22)

क्षेत्रफल एवं जनसंख्या जनपद की प्रति 10 वर्षों की जनसंख्या वृद्धि

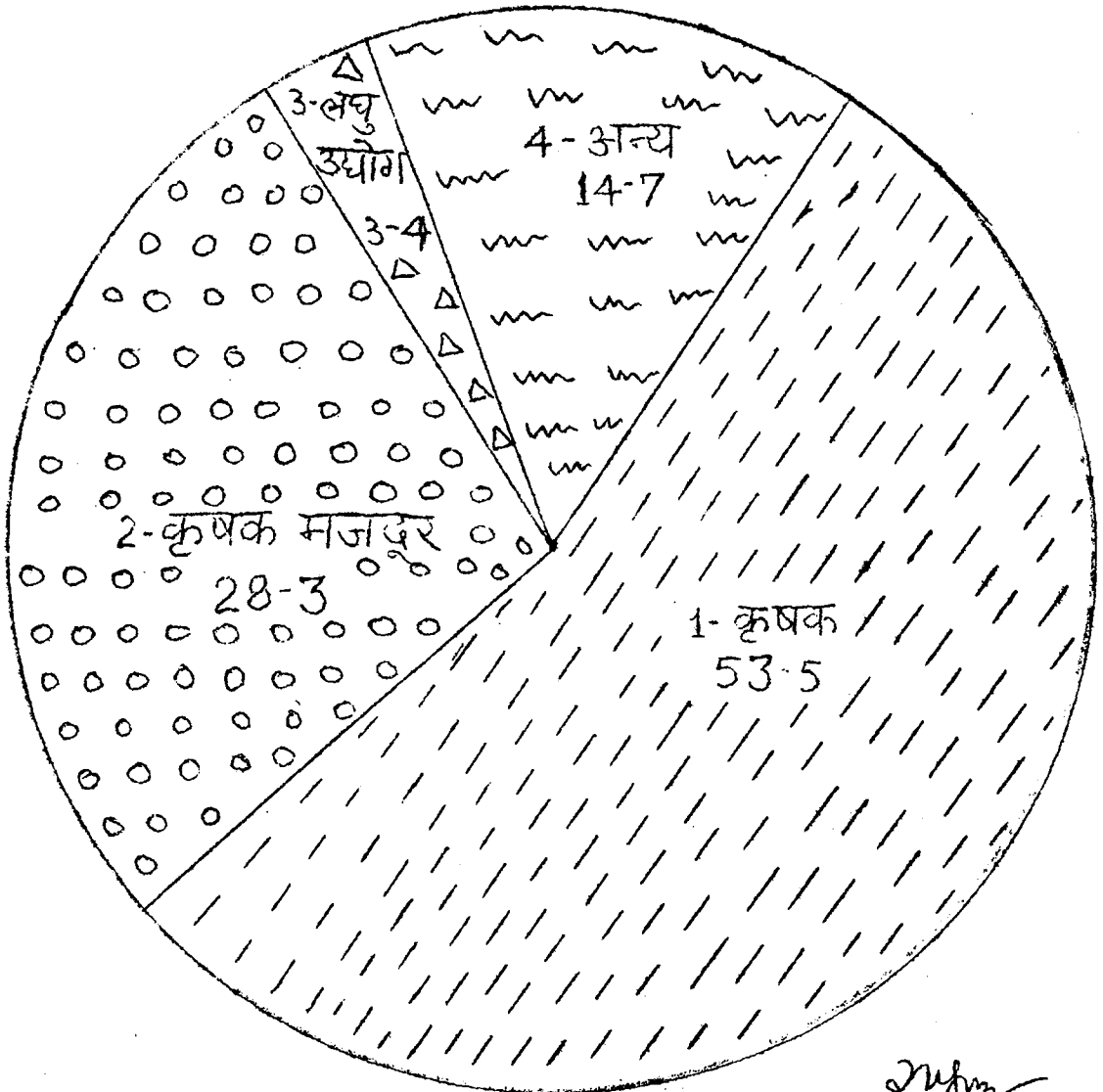
तालिका संख्या -6

वर्षों/विकास षण्ड	योग	पुरुष	स्त्री	ग्रामीण	नगरीय	गत दशक में प्रतिशत वृद्धि
1961	794449	412917	381532	727896	66553	15-57
1971	988215	526115	462100	890259	97956	24-38
1981	1194168	643292	550876	995772	198396	20-84
विकास षण्ड 1981						
1- कुरारा	61422	32964	28458	61422	-	11-15
2- सुमेरपुर	103218	55768	47450	103218	-	9-37
3- सरीला	75006	40521	34485	75006	-	9-11
4- गोहाण्ड	80057	42933	37124	80057	-	10-18
5- राठ	69160	37092	32068	69160	-	16-34
6- पनवाडी	97845	52637	45208	97845	-	31-79
7- चरखारसी	75094	40278	34816	75094	-	18-98
8- मुस्करा	86309	46607	39702	86309	-	0-22
9- मौदहा	141637	76502	65135	141637	-	19-18
10- जैतपुर	88267	47532	40735	88267	-	32-57
1- कबरई	117757	63591	54166	117757	-	16-23
क्षेत्रीय ग्रामीण	995772	536425	459347	995772	-	11-85
क्षेत्रीय नगरीय	198396	106867	94529	-	198396	102-54
योग जनपद	1194168	643292	550876	995772	198396	20-84



# कर्मकरों का प्रतिशत वर्ष 1981

जनपद-हमीरपुर



*राम प्रसाद पाल*  
(राम प्रसाद पाल)  
सी.ए.०

जनपद में विकास खण्डवार क्षेत्रफल जनसंख्या अनुसूचित जाति एवं जन जाति की संख्या तथा आवासीय मकान एवं परिवार तालिका संख्या :- 7

वर्ष / विकास खण्ड	क्षेत्रफल वर्ग कि०मी०	अनुसूचित जाति / जनजाति			आवासीय मकानों की संख्या	परिवार की संख्या
		कुल	पुरुष	स्त्री		
1	2	3	4	5	6	7
1961	7198	204708	103262	101446	138711	152604
1971	7192	252510	132410	120100	157344	179641
1981	7165	293233	159256	133977	200559	211560

विकास खण्डवार 1981

1:- कुरारा	434	14295	7706	6589	10460	10816
2:- सुमेरपुर	613	21117	11447	9670	17717	18450
3:- सरीला	645	19872	11315	8557	12117	12907
4:- गोहाण्ड	520	22019	12161	9858	13144	13853
5:- राठ	444	20583	11701	8882	11405	11759
6:- पनवाडी	532	29359	15683	13676	16176	18351
7:- चरखारी	787	19286	10222	9064	13010	13589
8:- मुस्करा	537	18506	9979	8527	14931	15237
9:- मौदहा	925	35802	17172	14630	24052	24957
10:- जैतपुर	687	23283	12567	10716	15782	15243
11:- केबरई	940	30987	16538	14449	19722	21029

योग ग्रामीण 7068 251109 136491 114618 167996 176191

समस्त नगरीय 97 42125 22765 19359 32563 35369

योग जनपद 7165 293233 159256 133977 200559 211560

टिप्पणी :- 1:- जनपद का ग्रामीण भौगोलिक क्षेत्रफल सर्वेयर जनरल द्वारा दिये गये जनपद के कुल भौगोलिक क्षेत्रफल में से नगरीय क्षेत्रफल घटाने के बाद दिया गया है।  
2:- विकास खण्डों का भौगोलिक क्षेत्रफल राजस्व विभाग द्वारा दिये गये प्रत्येकित क्षेत्रफल पर आधारित होने के कारण जनपद के ग्रामीण भौगोलिक से भिन्न है। विकास खण्डों का यह भौगोलिक क्षेत्रफल पूर्णार्किक करके प्रदर्शित किया गया है।

## जनपद में विकास खण्डवार जनसंख्या का आर्थिक वर्गीकरण

तालिका संख्या :- 8

वर्ष / विकास खण्ड	कृषक	कर्मकर मजदूर	कृषक जंगल लगा ना पक्षा रोपण	खण्ड खादना	पारिवारिक उद्योग
-------------------	------	--------------	-----------------------------	------------	------------------

1	2	3	4	5	6
1961	226047	53528	1641	-	27926
1971	167301	106911	5130	152	11293
1981	197200	104336	3773	168	12725

विकास खण्ड वार 1981

1:- कुरारा	10449	4915	अप्राप्त	अप्राप्त	236
2:- सुमेरपुर	17192	7596	,,	,,	841
3:- सरीला	17377	7720	,,	,,	936
4:- गोडाण्ड	14161	7262	,,	,,	1531
5:- राठ	12732	8111	,,	,,	519
6:- बनवाडी	16514	8514	,,	,,	790
7:- चरखारी	14500	7080	,,	,,	845
8:- मुस्करा	14751	8091	,,	,,	739
9:- मौदहा	24052	13716	,,	,,	698
10:- जैतपुर	21011	7894	,,	,,	1213
11:- कवरई	23605	12588	,,	,,	1079

योग ग्रामीण	106344	94488	3451	21	9427
-------------	--------	-------	------	----	------

समस्त नगरीय	10856	9348	322	147	3298
-------------	-------	------	-----	-----	------

योग जनपद	197200	104336	3773	168	12725
----------	--------	--------	------	-----	-------

(25)  
जनपद में विकास खण्डवार जनसंख्या का आर्थिक वर्गीकरण

तालिका संख्या - 8 क्रमशः

विकास खण्ड	गैर पारिवारिक कार्य	निर्माण कार्य	व्यापार एवं वाणिज्य	याता यात सग्रहण एवं संचार	अन्य	कुल/ मुख्य कर्मकर	सीमांत कर्मकर	कुल
1	7	8	9	10	11	12	13	14
1961	2167	2023	8502	2076	46084	369994	-	369994
1971	3366	1554	8096	1470	18057	323330	-	323330
1981	6984	3619	11173	4332	24015	368325	42613	411938

विकास खण्ड 1981

1:- कुरारा	अर्थात्	अर्थात्	अर्थात्	अर्थात्	1403	17004	700	17704
2:- सुभरपुर	३३	३३	३३	३३	3895	29524	6394	35918
3:- सरीला	३३	३३	३३	३३	1481	27524	3563	31087
4:- गोहाण्ड	३३	३३	३३	३३	2085	25039	7662	32701
5:- राठ	३३	३३	३३	३३	1252	22604	2784	25388
6:- पनवाडी	३३	३३	३३	३३	1879	27697	2960	30657
7:- चरखारी	३३	३३	३३	३३	2177	24602	5472	30074
8:- मुस्करा	३३	३३	३३	३३	2391	26972	3818	30790
9:- मौदहा	३३	३३	३३	३३	3900	41366	1299	42665
10-जैतपुर	३३	३३	३३	३३	2521	32639	2030	34669
11-ककरई	३३	३३	३३	३३	2636	40908	4127	45035

योग ग्रामीण 3398 1854 3988 1334 11574 315879 40809 356686

समस्त नगरीय 3586 1765 7185 2998 12441 52446 2804 55254

योग जनपद 6984 3619 11173 4332 24015 368325 43613 411938

टिप्पणी:- स्तम्भ 4 एवं 5 तथा 7 से 10 तक की सूचनाएं विकास खण्डवार उपलब्ध न होने के कारण विकास खण्डवार विवरण के स्तम्भ -11 में सम्मिलित है।

(26)

जनपद में जनगणना के अनुसार प्रति दशक आबाद ग्रामों की संख्या, जनसंख्या तथा प्रति दशक प्रतिशत अन्तर 1901 से 1981 ।

तालिका संख्या - 9

जनगणना वर्ष	आबाद ग्रामों की संख्या	जन संख्या		प्रति दशक प्रति अन्तर		
		कुल	ग्रामीण	कुल	ग्रामीण	नगरीय
1	2	3	4	5	6	7
1901	756	545040	496665	-	-	-
1911	753	555951	508146	1+ 12-0	1+ 12-3	1- 11-2
1921	757	532553	485781	1- 14-2	1- 14-4	1- 12-2
1931	800	568702	525714	1+ 16-8	1+ 18-2	1- 18-1
1941	855	647122	581409	1+ 13-8	1+ 10-6	1+ 152-9
1951	911	664416	589718	1+ 12-7	1+ 11-4	1+ 113-7
1961	917	794449	727896	1+ 19-6	1+ 123-4	1+ 110-9
1971	930	988215	890259	1+ 124-4	1+ 122-3	1+ 147-2
1981	917	1194168	995772	1+ 120-8	1+ 111-9	1+ 1102-5
1901-1981				1+ 119-1	1+ 100-5	1+ 1310-

टिप्पणी :- प्रति दशक जनसंख्या का अन्तर 1901 से 1911 का 1911 के परिप्रेक्ष्य में तथा इसी प्रकार अन्य दशकों का दर्शाया गया है ।

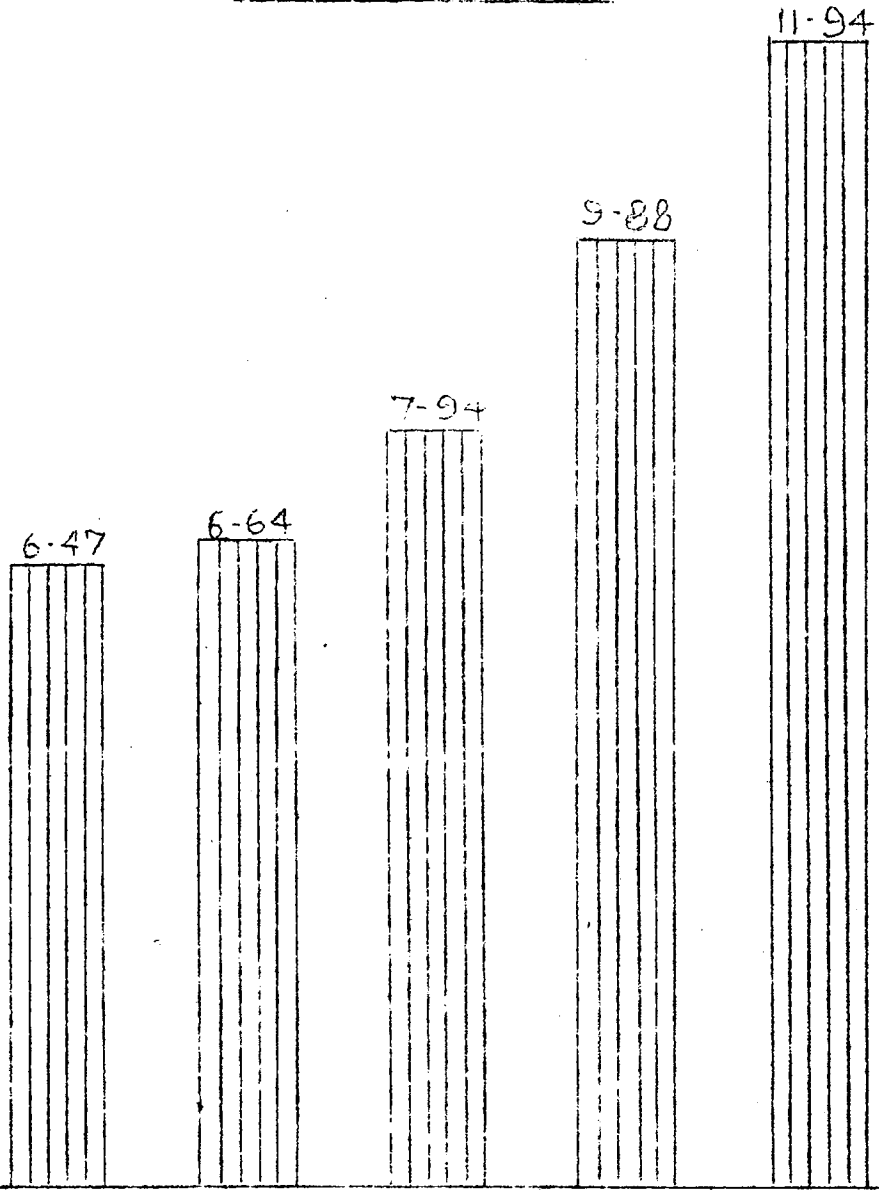
# जनसंख्या

## जनपद-हमीरपुर

मापः-1"=2,00,000

जनसंख्या (ला. ख. मे)

12  
10  
8  
6  
4  
2



1941 1951 1961 1971 1981 वर्ष

राम प्रसाद पाल  
(राम प्रसाद पाल)  
सी. ए.

(27)

जनपद में मातृ भाषा के अनुसार जनसंख्या जनगणना 1971/81

तालिका संख्या - 10

भाषाये	वर्ष 1971		वर्ष 1981	
	कुल	कुल जनसंख्या में प्रतिशत	कुल	कुल जनसंख्या में प्रतिशत
1	2	3	4	5
1-हिन्दी	954441	96-50	1155736	96-70
2- उर्दू	33259	3-37	36320	3-04
3- पंजाबी	376	0-04	192	0-02
4- बंगाली	13	0-00	3	0-00
5- अन्य	126	0-01	59	0-00

योग -

योग 99-84 प्रतिशत

टिप्पणी :- वर्ष 1981 के उपरोक्त आंकड़ों में संस्थागत परिवारों के भाषा सम्बन्धी आंकड़े सम्मिलित नहीं हैं। अतः इनका मिलान कुल जनसंख्या से नहीं होगा।

(28)

तालिका संख्या -11

जनपद में प्रमुखा धार्मानुसार जनसंख्या 1981

वर्ग	धर्म	कुल	ग्रामीण	नगरीय	कुल जनसंख्या प्रतिशत
1	2	3	4	5	6
1:-	हिन्दू	1120779	956081	164698	93-85
2:-	मुसलमान	72376	39440	32936	6-06
3:-	ईसाई	519	37	482	0-04
4:-	सिखा	189	2	187	0-02
5:-	जैन	60	16	44	0-01
6:-	बौद्ध	99	99	-	0-01
7:-	अन्य धर्म और समुदाय	146	97	49	0-01
8:-	धर्म नहीं बताया	-	-	-	-
कुल योग -		1194168	995772	198396	-



जनपद में आयु वर्गानुसार- जनसंख्या , जनसंख्या , जनगणना 1981

जनसंख्या

तालिका संख्या -12

आयु समूह	योग		ग्रामीण		नगरीय	
	पुरुष	स्त्री	पुरुष	स्त्री	पुरुष	स्त्री
1	2	3	4	5	6	7
सभी आयु	643292	550876	536425	459347	106867	91529
0-4	80693	75087	68264	63146	12429	11941
5-9	100518	82113	84976	68682	15542	13431
10-14	88705	67607	73909	55390	14796	12217
15-19	62025	44983	49818	36089	12207	8894
20-24	49773	44889	40258	37006	9515	7883
25-29	41009	37686	33616	30800	7393	6885
30-34	35477	35017	29034	29168	6443	5849
35-59	33826	32046	28090	26899	5736	5147
40-44	33364	29933	27901	25423	5463	4510
45-49	28180	26566	23518	22634	4662	3932
50-54	28332	20884	24269	17841	4063	3043
55-59	16556	16246	14001	13924	2555	2322
60 और उससे अधिक	44740	37757	38696	32302	6044	5455

टिप्पणी :- जिन व्यक्तियों ने आयु नहीं बताया उनकी सूचना सभी आयु वर्ग से सम्मिलित है, किन्तु उनको अलग से वर्गीकृत न किये जाने के कारण योग कम हो सकता है।

जनपद में आयु वर्गानुसार एवं वैवाहिक स्थितिवार स्त्री/पुरुषों की संख्या - जनगणना 1981

## तालिका संख्या - 13

आयु वर्ग	कुवारे		शादी शुदा		विधावा/विधुर		तलाक़/संभत विच्छेद	
	स्त्री	पुरुष	स्त्री	पुरुष	स्त्री	पुरुष	स्त्री	पुरुष
सभी आयु	228189	334638	284805	283786	37465	24107	403	702
0-9	157201	181211	-	-	-	-	-	-
10-14	58877	84747	8686	3928	30	15	15	-
15-19	10914	42495	33943	19330	106	115	15	55
20-24	975	13330	43511	35925	322	413	71	105
25-29	72	3946	37100	36220	462	828	52	114
30-34	21	1993	34091	32363	827	1056	77	65
35-39	19	1460	30872	31035	1123	1266	32	65
40-44	15	1471	27567	29774	2312	2029	40	89
45-49	5	1074	23887	25010	2728	2037	25	59
50-54	19	959	16152	24220	4673	3112	40	40
55-59	5	508	12824	13809	3406	2180	10	35
60-64	-	697	7969	14910	8368	3688	25	25
65-69	5	287	4783	7287	4261	2076	-	30
70-	10	484	3489	9944	8846	5279	-	20

टिप्पणी :- अनिर्दिष्ट वैवाहिक स्थिति वाले व्यक्ति सभी आयु वर्ग में शामिल है, किन्तु उनको अलग से वर्गीकृत नहीं किया गया है। अतः आयुवर्ग वार योग कम हो सकता है।

(31)

जनपद में आयु वर्गानुसार एवं शैक्षिक स्तर वार स्त्री पुरुषों की संख्या  
जनगणना 1981

तालिका संख्या - 14

आयु वर्ग	निरक्षर		साक्षर बिना शैक्षिक स्तर		प्राइमरी	
	पुरुष	स्त्री	पुरुष	स्त्री	पुत्रीपुरुष	स्त्री
1	2	3	4	5	6	7
सभी आयु	39 2808	487 143	9 1105	28 108	760 20	21874
0-4	806 93	75087	-	-	-	-
5-9	76078	7 228 4	24008	95 22	432	307
10-14	36 219	49 414	2555 3	9330	230 33	7347
15-19	23585	3430 4	47 34	1942	12887	40 45
20-24	18 371	37083	39 36	158 2	8774	3176
25-29	17 468	32271	349 1	1231	7 443	2269
30-34	17703	31233	23370	1142	5701	1677
35-59	89 235	1 18576	1936 2	278 2	15 241	2795
60 व अधिक	33437	36874	6591	533	2499	240

टिप्पणी :- सभी आयु वर्ग में जिन्होंने आयु नहीं बताई उनकी सूचना सम्मिलित है । इस लिये आयु वर्गवार सूचना से अन्तर हो सकती है ।

(32)

जनपद में आयु वर्गानुसार एवं शैक्षिक स्तर वार स्त्री पुरुषों की संख्या  
जनगणना 1981

तालिका - संख्या - 14 क्रमशः

आयु वर्ग	मिडिल		हाई/हायर सेकेंडरी		गैर तकनीकी डिप्लोमा स्तर या प्रमाण पत्र		तकनीकी डिप्लोमा या प्रमाण पत्र		स्नातक या उससे अधिक	
	पुरुष	स्त्री	पुरुष	स्त्री	पुरुष	स्त्री	पुरुष	स्त्री	पुरुष	स्त्री
सभी आयु	37955	7007	35982	5489	26	5	270	10	9126	1246
0-4	-	-	3	-	-	-	-	-	-	-
5-9	-	-	-	-	-	-	-	-	-	-
10-14	3637	1317	263	199	-	-	-	-	-	-
15-19	21523	2172	8894	2366	5	-	35	-	362	15
20-24	6647	1231	9500	1276	5	-	61	-	2479	53
25-29	4576	837	5675	754	-	-	63	-	2293	31
30-34	2987	433	4077	401	5	-	53	5	1581	12
35-59	7006	922	7059	486	5	5	58	4	2292	10
60व अधिक	1579	95	514	7	5	-	-	-	115	-

टिप्पणी :- सभी आयु वर्ग में जिन्होंने आयु नहीं बताई उनकी सूचना सम्मिलित है, इस लिये आयु वर्ग सूचना से अन्तर हो सकता है।

## जनपद में विकास खण्डवार साक्षर व्यक्ति तथा साक्षरता प्रतिशत

तालिका संख्या - 15

विकास खण्ड	साक्षर व्यक्ति			साक्षरता का प्रतिशत		
	पुरुष	स्त्री	कुल	पुरुष	स्त्री	कुल
1	2	3	4	5	6	7
1961	109836	19149	128985	26-60	5-00	16-20
1971	163878	36189	200067	31-15	7-83	20-25
1981	250484	63733	314217	38-94	11-57	26-31
विकास खण्डवार 1981						
1- कुरारा	11468	2792	14260	34-78	9-81	23-22
2- सुमेरपुर	20940	4639	25583	37-57	9-78	24-70
3- सरौला	13913	2731	16644	34-34	7-92	22-19
4- गोहाण्ड	17730	2859	20597	41-31	7-70	25-72
5- राठ	14170	2153	16323	38-20	6-71	23-60
6- पनवाडी	16890	3203	20093	32-09	7-08	20-53
7- चरखारी	13578	2533	16111	33-71	7-27	21-45
8- मुफ्फरा	18026	3654	21680	38-68	9-20	25-12
9- मौदहा	29227	6464	35691	38-20	9-92	25-20
10- जैतपुर	16511	2983	19494	34-74	7-32	22-09
11- कबरई	19475	4035	23510	30-62	7-44	19-96
योग ग्रामीण	191940	38046	229986	35-78	8-20	23-10
समस्त नगरीय	58544	25687	84231	54-78	28-06	42-46
योग जनपद	250484	63733	314217	38-94	11-57	26-31

(34)

जनपद में विकास छाण्डवार जनसंख्या के अनुसार वर्गीकृत ग्राम ।

तालिका संख्या - 16

वर्ग / विकास छाण्ड	200से कम	200-499	500-599	1000-1999
1	2	3	4	5
1961	219	275	245	131
1971	152	202	259	227
1981	120	177	254	243

विकास छाण्डवार 1981

1:- कुरारा	6	16	20	15
2:- सुमेरपुर	9	11	24	19
3:- सरीला	7	9	18	20
4:- गोहाण्ड	9	13	20	20
5:- राठ	5	7	19	20
6:- पनवाडी	17	34	30	31
7:- चरखारी	20	18	18	23
8:- मुस्करा	11	6	9	14
9:- मौदहा	11	10	29	39
10:- जैतपुर	16	31	33	19
11:- कबरई	9	22	34	23

योग ग्रामीण 120 177 254 243

समस्त नगरीय - - - -

योग जनपद 120 177 254 243

- - - - -

(35)

जनपद में विकास षण्डवार जनसंख्या के अनुसार वर्गीकरण ग्राम ।

तालिका संख्या -16 क्रमातः

वर्ष/विकास षण्ड	2000-4999	5000-9999	योग
1961	38	9	917
1971	78	12	930
1981	113	10	917

विकास षण्डवार 1981

1:- कुरारा	6	-	63
2:- सुमेरपुर	16	2	81
3:- सरीला	10	-	64
4:- गोहाण्ड	12	-	74
5:- राठ	8	-	59
6:- पनवाडी	5	1	118
7:- चरखारी	5	1	85
8:- मुस्करा	12	3	55
9:- मौदहा	19	1	109
10:- जैतपुर	4	1	104
11:- कबरई	16	1	105

योग ग्रामीण 113 10 917

समस्त नगरीय

योग जनपद 113 10 917

तालिका संख्या :- 17

(36)

जनपद में विकास खण्ड वार भूमि का उपयोग - हेक्टेयर में

वर्ष / विकास खण्ड	कुल प्रतिदिष्ट क्षेत्र	बन	कृषि योग्य बजर भूमि	वर्तमान परती भूमि	अन्य परती भूमि	उसर एवं कृषि आयोग्य	होती के अतिरिक्त अन्य प्रयोग लायी गयी भूमि
-------------------	------------------------	----	---------------------	-------------------	----------------	---------------------	--

1	2	3	4	5	6	7	8
1985-86	718554	38103	32266	29231	25261	23113	48131
1986-87	718554	38103	32266	35434	26336	23528	48395
1987-88	7175982	38103	28628	29186	28557	23504	49477

विकास खण्ड वार 1987-88

1:- कुरारा	43983	3869	701	1003	1121	2194	3582
2:- सुमेरपुर	62231	375	1377	2236	3405	1567	3780
3:- सरीला	64752	6967	1953	1954	1289	3174	4353
4:- गोहाण्ड	51985	1659	1528	2270	2118	1679	3892
5:- राठ	44380	5522	1178	1918	1106	884	3200
6:- चरखारी	77535	3080	4395	2921	2990	1224	5076
7:- पनवाडी	61603	3025	3276	2359	2930	2736	4446
8:- मुफ्फा	51005	2046	1414	1464	1478	1641	3348
9:- मौदहा	91747	174	2324	3548	1720	1235	5391
10:- जैतपुर	61963	5482	5025	3788	3981	2437	4670
11:- कबरई	92254	1836	5147	5348	6205	4166	6582

योग ग्रामीण	703438	34035	28318	28809	28343	22937	48320
-------------	--------	-------	-------	-------	-------	-------	-------

आरक्षित बन	3929	3939					
------------	------	------	--	--	--	--	--

योग नगरीय	8615	139	310	377	214	567	1157
-----------	------	-----	-----	-----	-----	-----	------

योग जनपद	715982	38103	28628	29186	28557	23504	49477
----------	--------	-------	-------	-------	-------	-------	-------



(37)

तालिका संख्या - 17 । 2 ।

जनपद में विकास खण्ड वार भूमि उपयोग हेक्टेयर में

वर्ष / विकास खण्ड	स्थायी चरागाह	उद्यान एवं कृषि आच्छादन	गाढ़ बायो गुप्ता क्षेत्र	एक से अधिक बार बायो गुप्ता क्षेत्र	सकल बायो गुप्ता क्षेत्र	सकल गुप्ता क्षेत्र	सकल बायो गुप्ता क्षेत्र	सकल बायो गुप्ता क्षेत्र
1	9	10	11	12	13	14	15	15
1985-86	947	2366	519136	24663	543799	392931	150293	
1986-87	1420	2366	510705	56073	566778	431307	134954	
1987-88	972	1515	516040	27806	543846	404894	138335	
विकास खण्ड वार 1987-88								
1:- कुरारा	30	202	31281	3279	34560	25178	9359	
2:- सुमेरपुर	112	217	49162	2914	52076	37050	14990	
3:- सरीला	38	100	44922	2111	47034	30328	16682	
4:- गोहाण्ड	50	333	38456	1220	39676	30899	8752	
5:- राठ	1	98	30473	3086	33559	26095	7376	
6:- चरखारी	-	73	57776	3177	60953	48487	12431	
7:- पनवाडी	36	229	42566	2622	45190	32762	12416	
8:- सुस्करा	33	24	39557	1793	41350	30037	11263	
9:- मौदहा	199	54	77102	1615	78717	64444	14263	
10:- जैतपुर	205	76	36219	2740	38959	24797	13996	
11:- कबरई	188	49	62733	3235	65969	50584	15323	
योग ग्रामीण	972	1455	510249	27792	538043	400661	136856	
योग नगरीय	-	60	5791	14	5803	4233	1479	
योग जनपद	972	1515	516040	27806	543846	404894	138335	

तालिका संख्या - 17 &amp; 3 &amp;

जनपद में विकास खाण्ड वार भूमि उपयोग - हेक्टेयर में

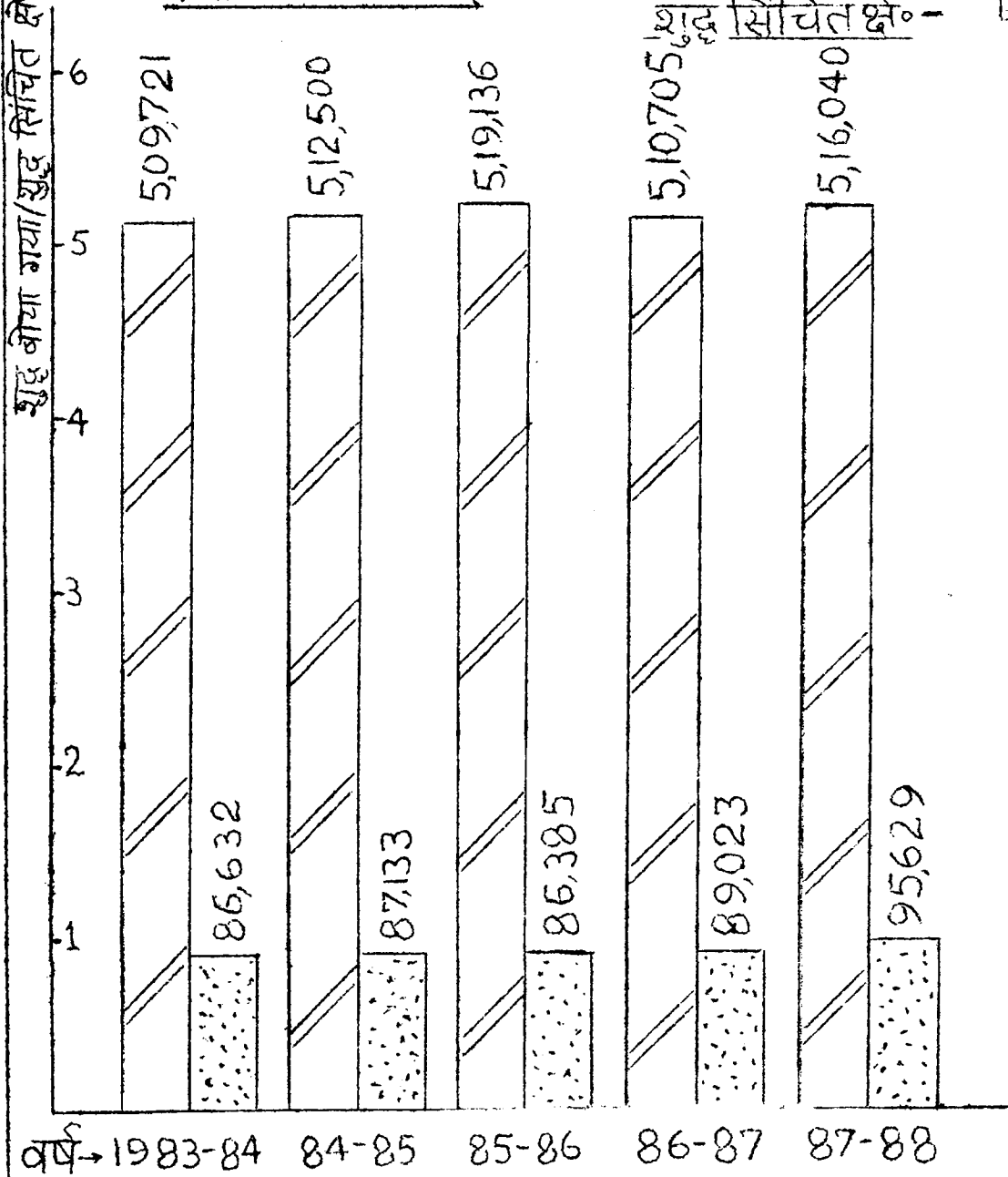
वर्ष / विकास खाण्ड	सकल बीया गया क्षेत्र		सकल सिंचित क्षेत्र	सकल सिंचित क्षेत्र		सकल सिंचित क्षेत्र	
	जायद	गन्ने के लिये तैयार भूमि	क्षेत्र	क्षेत्र	हारीफ	रबी	ज
	16	17	18	19	20	21	22
1985-86	444	131	96385	97875	1099	96385	391
1986-87	457	60	89023	92686	3271	89023	392
1987-88	548	69	95629	99558	3468	95629	461
विकास खाण्ड वार 87-88							
1:- कुरारा	23	-	6095	6359	263	6095	1
2:- सुमेरपुर	36	-	6938	7021	48	6938	35
3:- सरौला	24	-	6037	6134	76	6037	21
4:- गोहाण्ड	20	5	12802	13134	316	12802	16
5:- राठ	37	51	13553	14370	1282	13553	35
6:- चरखारौरी	34	1	4624	4808	156	4624	28
7:- बनवाडी	9	3	10788	11098	305	10788	5
8:- मुफ्करा	38	7	6705	6810	91	6705	14
9:- मौदडा	9	1	5545	5585	33	5545	7
10:- जैतपुर	165	1	11542	12157	458	11542	157
11:- कबरडै	62	-	9921	10344	371	9921	52
योग नगरीय	457	69	94550	98320	3399	94550	371
योग नगरीय	91	-	1079	1238	69	1079	90
योग जनपद	548	69	95629	99558	3468	95629	461

# शुद्ध बोया गया एवं शुद्ध सिंचित क्षेत्रफल

पैमाना-1"=1000000 हे०

शुद्ध बोया गया क्षेत्र - [Hatched Box]

शुद्ध सिंचित क्षेत्र - [Dotted Box]



राम प्रसाद पाल  
(राम प्रसाद पाल)  
सी० ए०

जनपद में विकास खाण्डवार विभिन्न साधनों द्वारा श्रोतवार वास्तविक सिंचित क्षेत्रफल

विकास खाण्ड	नहर	नलकूम	कुये	तालाब	अन्य	कुल
1	2	3	4	5	6	7
1985-86	66362	11488	13110	754	4671	96385
	॥68-9॥	॥11-9॥	॥13-6॥	॥0-8॥	॥4-8॥	
1986-87	54886	13798	14139	414	5786	89023
	॥61-65॥	॥15-50॥	॥15-88॥	॥0-47॥	॥6-50॥	
1987-88	62477	13174	14505	684	4789	95629
	॥65-33॥	॥13-78॥	॥15-17॥	॥0-72॥	॥5-0॥	

विकास खाण्डवार 1987-88

1:- कुरारा	3432	2623	39	-	1	6095
	॥56-3॥	॥43-04॥	॥0-64॥	-	॥0-02॥	
2:- सुमेरपुर	1782	4690	297	1	168	6938
	॥25-68॥	॥67-60॥	॥4-28॥	॥0-0॥	॥2-42॥	
3:- सरीला	2550	2577	498	3	409	6037
	॥42-24॥	॥42-69॥	॥8-25॥	॥0-05॥	॥6-77॥	
4:- गोहाण्ड	10770	425	1295	171	141	12802
	॥84-13॥	॥3-32॥	॥10-12॥	॥1-34॥	॥1-10॥	
5:- राठ	12459	-43	824	12	215	13553
	॥91-93॥	॥0-32॥	॥6-08॥	॥0-09॥	॥1-59॥	
:- चरखारी	2885	40	525	122	1052	4624
	॥62-39॥	॥0-87॥	॥11-35॥	॥2-64॥	॥22-75॥	
:- धनवाडी	8640	16	1498	2	632	10788
	॥80-09॥	॥0-15॥	॥13-09॥	॥0-02॥	॥5-92॥	
:- मुस्करा	5891	355	384	3	72	6705
	॥87-86॥	॥5-29॥	॥5-73॥	॥0-04॥	॥1-07॥	
9:- मौदहा	2533	2322	503	3	184	5545
	॥45-68॥	॥4188॥	॥9-07॥	॥0-05॥	॥3-32॥	
10:- जैतपुर	6451	-	4043	93	955	11542
	॥55-89॥	-	॥35-03॥	॥0-8॥	॥8-27॥	
11:- कबरई	4740	18	3997	271	895	9921
	॥47-78॥	॥0-18॥	॥40-29॥	॥2-73॥	॥9-02॥	

योग ग्रामीण	62133	13109	13903	681	4724	94550
	॥65-7॥	॥13-86॥	॥14-70॥	॥0-72॥	॥5-00॥	

योग जनपद	62477	13174	14505	684	4789	95629
	॥65-33॥	॥13-78॥	॥15-17॥	॥0-72॥	॥5-0॥	

योग नगरीय	344	65	602	3	65	1079
	॥31-88॥	॥6-02॥	॥55-79॥	॥0-28॥	॥6-02॥	

टिप्पणी :- 1: 1 मु कुल सिंचित क्षेत्र फल श्रोतवार प्रविशत में दर्शाया गया है । स्तम्भ 7 से ।

(40)

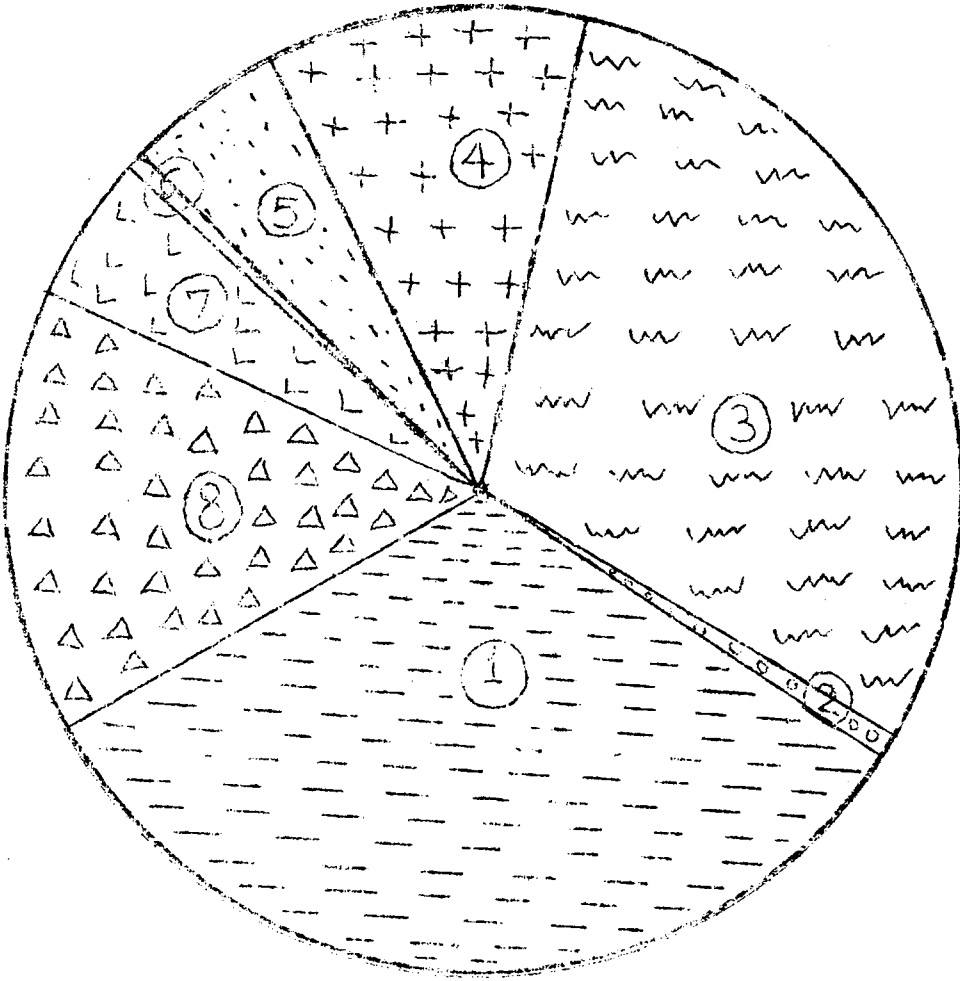
तालिका संख्या :- 19

जनपद में विकास खण्ड वार मुख्य फसलों का क्षेत्रफल हेक्टेयर में								
वर्ष / विकास खण्ड	धान	गेहूँ		जौ		ज्वार		
		कुल	सिंचित	कुल	सिंचित	कुल	सिंचित	
:-	2	3	4	5	6	7	8	9
:- 1985-86	4250	154	161719	71428	5520	1400	85611	-
1986-87	3517	363	171066	68429	5256	1238	79075	-
1987-88	2652	237	162201	72387	4519	1243	82645	95
विकास खण्ड वार 1987-88								
1:- कुरारा	322	199	8793	5490	140	23	5618	-
2:- सुमेरपुर	51	2	14769	6297	44	2	9689	-
3:- सरीला	39	-	9264	4408	339	35	11276	2
4:- गोहाण्ड	235	11	11178	8199	242	107	5289	8
5:- प्रखाराठ	522	-	10661	9307	521	128	3353	84
6:- चरखारी	102	-	19129	3681	462	63	7440	1
7:- पनवाडी	413	12	14375	7857	1027	241	6762	-
8:- मुफ्फरा	114	-	11752	5509	157	19	7571	-
9:- मौदहा	66	2	24138	4712	144	5	10082	-
10:- जैतपुर	308	3	12058	8039	934	453	6627	-
11:- कबरई	447	8	24031	8096	478	145	8078	-
योग ग्रामीण	2619	237	160248	71595	4488	1221	81785	95
योग नगरीय	33	-	1953	792	31	22	860	-
जम्मा जनपद	2652	237	162201	72387	4519	1243	82645	95

# मुख्य फसलों के अन्तर्गत क्षेत्रफल

वर्ष-1987-88

कुल क्षेत्रफल- 5,43,846 हेक्टेयर



- ① चना- 1,76,823
- ② जौ - 4,519
- ③ गेहूं - 1,62,201
- ④ अन्य- 59,463
- ⑤ मसूर- 28,266
- ⑥ धान - 2,652
- ⑦ अरहर- 27,277
- ⑧ ज्वार- 82,645

*Rajendra*  
(राम प्रसाद पाल)  
सौ. ए.

तालिका संख्या :- 19 । 2 ।

जनपद में विकास खण्ड वार मुख्य फसलों का क्षेत्रफल । हेक्टर में ।

वर्ष / विकास खण्ड	बाजरा		मक्का		अन्य धान्य		कुल धान्य	
	कुल	सिंचित	कुल	सिंचित	कुल	सिंचित	कुल	सिंचित
I	10	11	12	13	14	15	16	17
1985-86	1117	-	5	-	2736	-	260958	72982
1986-87	651	-	8	-	2177	1	261775	70031
1987-88	681	-	27	-	1873	-	254598	73962

विकास खण्ड वार 1987-88

1 :- कुराटा	477	-	-	-	1	-	15351	5712
2 :- सुभरपुर	81	-	27	-	17	-	24678	6301
3 :- तरीला	32	-	-	-	28	-	20978	4445
4 :- गोहाण्ड	4	-	-	-	50	-	16998	8325
5 :- राठ	5	-	-	-	92	-	15154	9519
6 :- चरखारी	2	-	-	-	253	-	27388	3745
7 :- पनवाडी	42	-	-	-	266	-	22885	8110
8 :- मुस्कटा	16	-	-	-	27	-	19637	5528
9 :- मौदहा	22	-	-	-	37	-	34589	4719
10 :- जैतपुर	-	-	-	-	585	-	20512	8495
11 :- कबरई	-	-	-	-	503	-	33537	8249

योग ग्रामीण 681 - 27 - 1859 - 251707 73148

योग नगरीय - - - - 14 - 2891 814

समस्त जनपद 681 - 27 - 1873 - 254598 73962

तालिका संख्या :- 19 131

जनपद में विकास खण्ड वार मुख्य फसलों का क्षेत्रफल हेक्टेयर में।

वर्ष / विकास खण्ड	उद		मूंग		मसूर		चना	
	कुल	सिंचित	कुल	सिंचित	कुल	सिंचित	कुल	सिंचित
	18	19	20	21	22	23	24	25
1985-86	9619	712	1017	16	25967	2721	17216.4	15481
1986-87	7486	5	1189	5	32236	1958	19364.2	12372
1987-88	8098	19	1480	15	28266	1760	17682.3	12208
विकास खण्डवार 1987-88								
1:- कुतरा	708	7	14	-	2641	32	11339	318
2:- सुमेरपुर	1362	-	23	-	1482	3	18121	391
3:- सरीला	545	-	51	-	2472	52	16461	916
4:- गोहाण्ड	415	3	52	1	5679	299	9680	1547
5:- राठ	549	-	129	-	4039	564	7063	1331
6:- चरखारी	438	-	180	2	978	6	23205	624
7:- धनवाडी	1071	-	392	-	1915	305	13256	1801
8:- मुस्करा	270	-	28	-	2601	65	13622	807
9:- मौदहा	202	1	67	-	4148	2	31322	705
10:- जैतपुर	1281	-	264	4	811	371	9395	2256
11:- कबरई	1178	8	266	5	1470	61	21511	1314
योग ग्रामीण	8019	19	1466	12	28236	1760	17497.5	12016
नगरीय योग	79	-	14	3	30	-	1848	192
समस्त जनपद	8098	19	1480	15	28266	1760	17682.3	12208



(43)

तालिका संख्या :- 19 I 4 I

जनपद में विकास खण्ड वार मुख्य फसलों का क्षेत्रफल हेक्टेयर में।

वर्ष / विकास खण्ड	मटर		अरहर		अन्य दाले		कुल दाले	
	कुल	सिंचित	कुल	सिंचित	कुल	सिंचित	कुल	सिंचित
1	26	27	28	29	30	31	32	33
1985-86	2045	1439	20909	-	-	-	239721	19669
1986-87	5548	3017	26643	2	-	-	266744	17359
1987-88	9470	5636	27277	36	2	-	251416	19674
विकास खण्डवार 1987-88								
1:- कुरारा	25	6	1583	4	-	-	16310	367
2:- सुमेरपुर	68	36	3277	-	-	-	24333	430
3:- सरीला	616	418	3654	-	-	-	23799	1381
4:- गोहाण्ड	3458	2434	1792	3	-	-	21076	4287
5:- राठ	3289	1992	1124	29	-	-	16143	3922
6:- चरखाररी	753	29	2478	-	-	-	28032	661
7:- पनवाडी	608	392	2266	-	-	-	19508	2498
8:- मुस्करा	464	182	2542	-	-	-	19527	1054
9:- मौदहा	10	-	3376	-	-	-	39125	708
10:- जैतपुर	144	93	2205	-	2	-	14102	2724
11:- कबरई	82	57	2697	-	-	-	27204	1445
ग्रामीण योग	9467	5634	26994	36	2	-	249159	19477
नगरीय योग	3	2	283	-	-	-	2257	197
सम्स्त जनपद	9470	5636	27277	36	2	-	251416	19674

तालिका संख्या :- 19 | 5 |

जनपद में विकास षण्डवार मुख्य फसलों का क्षेत्रफल । हेक्टेयर में ।

वर्ष/विकास षण्ड	कुल खाद्यान्न		लाही सरसों		अलसी		तिल	
	कुल	सिंचित	कुल	सिंचित	कुल	सिंचित	कुल	सिंचित
1	34	35	36	37	38	39	40	41
1985-86	500679	92671	6919	1027	16236	569	9780	-
1986-87	528494	87391	6271	755	14822	244	6876	1
1987-88	506014	93636	6493	1014	14044	217	6586	4
विकास षण्डवार - 1987-88								
1:-कुरारा	51661	6079	581	205	1596	4	45	-
2:-सुमेरपुर	49011	6731	376	57	2058	36	24	-
3:-सरीला	44777	5826	411	177	445	8	749	-
4:-गोहाण्ड	38074	12812	233	96	307	26	393	1
5:-राठ	31227	13441	196	37	176	37	236	-
6:-चरखाररी	55420	4406	1348	132	1682	10	1009	-
7:-पनवाडी	42393	10608	500	46	911	31	677	-
8:-मुफ्फरा	39164	6582	393	41	856	7	275	-
9:-मौदहा	73714	5427	967	25	3305	4	66	-
10:-जैतपुर	34614	11219	509	121	721	39	1871	-
11:-कबरई	60741	9694	908	54	1801	15	1123	3
ग्रामीण योग	500866	92625	6422	991	13058	217	6468	4
नगरीय योग	5148	1011	71	23	186	-	118	-
सम्मत जनपद	506014	93636	6493	1014	14044	217	6586	4

तालिका संख्या :- 19 । 6 ।

जनपद में विकास खण्डवार मुख्य फसलों का क्षेत्रफल । हेक्टेयर में ।

वर्ष / विकास खण्ड	रेडी		मूंगफल		कुल तिलहन		सोयाबीन		
	कुल	सिंचित	कुल	सिंचित	कुल	सिंचित	कुल	सिंचित	
	42	43	44	45	46	47	48	49	
1985-86	69	22	1	1041	36	34045	1633	651	16
1986-87	39	-	1481	157	29509	1157	424	46	
1987-88	26	-	1170	158	28319	1393	788	67	

विकास खण्डवार - 1987-88

1:- कुरारा	-	-	89	1	2492	210	224	39
2:- सुमेरपुर	-	-	17	1	2579	94	39	-
3:- सरीला	12	-	1	-	1808	185	66	2
4:- गोहाण्ड	-	-	43	8	1031	131	67	17
5:- राठ	-	-	20	-	662	74	65	-
6:- चरखारी	2	-	46	-	3848	143	36	-
7:- पनवाडी	-	-	74	4	2009	81	40	-
8:- मुस्करा	12	-	2	-	1596	48	120	-
9:- सौदहा	-	-	7	-	4497	29	48	5
10:- जैतपुर	-	-	308	46	3212	206	41	4
11:- कबरई	-	-	558	97	4182	169	41	-

ग्रामीण योग 26 - 1165 158 27516 1370 787 67

योग नगरीय - - 5 - 403 23 1 -

समस्त जनपद 26 - 1170 158 28319 1393 788 67

तालिका संख्या :- 19 1 7 1

जनपद में विकास षण्डवार मुख्य फसलों का क्षेत्रफल हेक्टेयर में

वर्ष/विकास षण्ड	गन्ना		आलू		तम्बाकू	
	कुल	सिंचित	कुल	सिंचित	कुल	सिंचित
1985-86	50	51	52	53	54	55
1985-86	1699	1599	132	118	-	-
1986-87	2006	1914	140	131	59	58
1987-88	2145	2092	151	147	52	52
विकास षण्डवार 1987-88						
1:- कुरारा	6	6	3	2	-	-
2:- सुमेरपुर	39	38	12	12	1	1
3:- तरीला	28	23	-	-	-	-
4:- गोहाण्ड	149	145	3	3	-	-
5:- राठ	1111	1107	30	30	5	5
6:- चरखारी	78	76	9	9	6	6
7:- पनवाडी	250	239	15	15	6	6
8:- मुह कटा	49	33	7	7	14	14
9:- मौदहा	21	12	5	4	14	14
10:- जैतपुर	303	302	47	45	3	3
11:- कबरई	105	105	13	13	3	3
योग ग्रामीण:	2139	2086	144	140	52	52
योग नगरीय	6	6	7	7	-	-
समस्त जनपद	2145	2092	151	147	52	52

तालिका संख्या - 19।8।

जनमद में विकास खण्डवार मुख्य फसलों का क्षेत्रफल हेक्टेयर में।

वर्ष / विकास खण्ड	जूट		कपास		सनई		हल्दी	
	कुल	सिंचित	कुल	सिंचित	कुल	सिंचित	कुल	सिंचित
1	56	57	58	59	60	61	62	63
1985-86	-	-	-	-	2107	-	-	-
1986-87	-	-	-	-	1793	-	-	-
1987-88	-	-	-	-	1378	1	-	-
विकास खण्ड वार 1987-88								
1:- कुरारा	-	-	-	-	109	-	-	-
2:- सुमेरपुर	-	-	-	-	192	-	-	-
3:- सरीला	-	-	-	-	140	-	-	-
4:- गोहाण्ड	-	-	-	-	68	1	-	-
5:- राठ	-	-	-	-	60	-	-	-
6:- चरखारी	-	-	-	-	204	-	-	-
7:- पनवाडी	-	-	-	-	92	-	-	-
8:- मुस्करा	-	-	-	-	142	-	-	-
9:- मौदहा	-	-	-	-	186	-	-	-
10:- जैतपुर	-	-	-	-	56	-	-	-
11:- कबरई	-	-	-	-	113	-	-	-
योग ग्रामीण	-	-	-	-	1362	1	-	-
योग नगरीय	-	-	-	-	16	-	-	-
कुल जनमद	-	-	-	-	1378	1	-	-

तालिका संख्या :- 19 1 9 1

जनपद में विकास खण्ड वार चारा फसलों के अन्तर्गत आच्छादित क्षेत्रफल  
हेक्टेयर में

वर्ष / विकास खण्ड	खारीफ फसल							
	ज्वार, मक्का, बाजरा		रमणीय/गुरी		दलहनी		मोथू, सनई, सोयाबीन	
	कुल	सिंचित	कुल	सिंचित	कुल	सिंचित	कुल	सिंचित
1	64	65	66	67	68	69	70	71
1985-86	436	-	-	-	-	-	3	-
1986-87	185	2	140	1	-	-	1	-
1987-88	381	-	4	-	-	-	-	-
विकास खण्डवार 1987-88								
1:- कुरारा	76	-	-	-	-	-	-	-
2:- सुभरपुर	115	-	-	-	-	-	-	-
3:- सरोला	1	-	-	-	-	-	-	-
4:- गोडाण्ड	25	-	-	-	-	-	-	-
5:- राठ	7	-	-	-	-	-	-	-
6:- पनवाडी	2	-	-	-	-	-	-	-
7:- चरखारी	70	-	-	-	-	-	-	-
8:- मुफ्फरा	7	-	-	-	-	-	-	-
9:- मौदहा	62	-	-	-	-	-	-	-
10:- जैतपुर	-	-	-	-	-	-	-	-
11:- कबरई	16	-	4	-	-	-	-	-
योग ग्रामीण	381	-	4	-	-	-	-	-
योग नगरीय	-	-	-	-	-	-	-	-
कुल जनपद	381	-	4	-	-	-	-	-



तालिका संख्या :- 19 II II II

जनपद में विकास खण्डवार चारा कसली के अन्तर्गत आच्छादित क्षेत्रफल हे०में

वर्ष/ विकास खण्ड	बरसीम	लूसन	दलहनी	चारा जई	अन्य	चारे का योग	कुल सिंचित	कुल सिंचित	कुल सिंचित	कुल सि०	कुल सि०	कुल सि०	
	76	77	78	79	80	81	82	83	84	85	86	87	
1985-86	26	26	-	-	38	2	-6	6	-	6	-	76	28
1986-87	33	29	-	-	11	-	2	-	25	5	71	34	
1987-88	43	40	-	-	18	3	4	-	28	4	93	47	
विकास खण्डवार 1987-88													
1:- कुरारा	7	7	-	-	2	1	4	-	3	-	16	8	
2:- सुमेरपुर	15	15	-	-	1	1	-	-	2	-	18	16	
3:- सरीला	-	-	-	-	-	-	-	-	-	-	-	-	
4:- गोहाण्ड	1	1	-	-	11	1	-	-	2	-	14	2	
5:- राठ	13	10	-	-	-	-	-	-	-	-	13	10	
6:- पनवाडी	-	-	-	-	-	-	-	-	-	-	-	-	
7:- चरखारी	-	-	-	-	-	-	-	-	-	-	-	-	
8:- मुफ्फरा	1	1	-	-	-	-	-	-	9	-	10	1	
9:- मौदहा	4	4	-	-	4	-	-	-	-	-	8	4	
10:- जैतपुर	-	-	-	-	-	-	-	-	-	-	-	-	
11:- कबरई	1	1	-	-	-	-	-	-	12	4	13	5	
योग ग्रामीण	42	39	-	-	18	3	4	-	28	4	92	46	
योग नगरीय	1	1	-	-	-	-	-	-	-	-	1	1	
कुल जनपद	43	40	-	-	18	3	4	-	28	4	93	47	



तालिका संख्या :- 19।12। जायद फसल

जनपद में विकास खण्डवार चारा फसलों के अन्तर्गत आच्छादित क्षेत्रफल हे०में

वर्ष/विकास खण्ड इमोपी०मरीसाचरी चार बाजरा दलहन अन्य चारा चारे का योग  
मर्का

	कुल सिंचित		कुल सिंचित		कुल सिंचित		कुल सिंचित		कुल सिंचित	
	88	89	90	91	92	93	94	95	96	97
1985-86	-	-	1	1	-	-	1	1	2	2
1986-87	-	-	-	-	-	-	-	-	-	-
1987-88	-	-	-	-	-	-	-	-	-	-

विकास खण्डवार 1987-88

1:- कुरारा	-	-	-	-	-	-	-	-	-	-
2:- सुमेरपुर	-	-	-	-	-	-	-	-	-	-
3:- सरीला	-	-	-	-	-	-	-	-	-	-
4:- गोहाण्ड	-	-	-	-	-	-	-	-	-	-
5:- राठ	-	-	-	-	-	-	-	-	-	-
6:- धनवाडी	-	-	-	-	-	-	-	-	-	-
7:- चरखारी	-	-	-	-	-	-	-	-	-	-
8:- झुंकरा	-	-	-	-	-	-	-	-	-	-
9:- मौदहा	-	-	-	-	-	-	-	-	-	-
10:- जैतपुर	-	-	-	-	-	-	-	-	-	-
11:- कबरई	-	-	-	-	-	-	-	-	-	-

योग ग्रामीण - - - - -

योग नगरीय - - - - -

सकल जनपद - - - - -

- - - - -

(52)

तालिका संख्या - 20

जनपद में मुख्य फसलों का उत्पादन - मी० टन । जनपद - हमीरपुर ।

फसल	1985-86	1986-87	1987-88
1	2	3	4
1:- धान	4192	3204	2106
2:- गेहूँ	201766	261509	224097
3:- जौ	4211	5674	7010
4:- ज्वार	49150	38187	58719
5:- बाजरा	502	263	405
6:- मक्का	7	10	24
7:- अन्य धान्य	1247	621	823
8:- कुल धान्य योग फसल 1 से 7	261075	309468	293184

दालें :-

9:- उर्द	2559	1432	2138
10:- मूंग	260	322	400
11:- मसूर	21968	27465	22898
12:- चना	107331	136420	111704
13:- मटर	2869	7558	11904
14:- अरहर	41571	45929	56672
15:- अन्य दालें	-	-	1
16:- कुल दालें योग फसल 1 से 15	176558	219126	205717

तालिका संख्या :- 20 II (53)

जनपद में मुख्य फसलों का उत्पादन :- पी० टन । जनपद हमीरपुर ।

फसल	1985-86	1986-87	1987-88
1	2	3	4

तिलहन

17 :- लाही सरसों	3146	2003	3249
18 :- अलसी	6040	4891	5969
19 :- तिल	1076	646	389
20 :- रेडी	37	19	13
21 :- मूंगफली	882	1333	761
22 :- अन्य तिलहन	-	-	-
23 :- कुल तिलहन योग फसल 17 से 22	11181	8892	10381

अन्य फसलें

24 :- गन्ना	81437	86349	77945
25 :- आलू	1690	2783	2925
26 :- तम्बाकू	-	62	173
27 :- जूट	-	-	-
28 :- कपास	-	-	-
29 :- सनई	1331	896	750
30 :- हल्दी	-	-	-

तालिका संख्या :- 21

जनपद में मुख्य फसलों की औसत उपज- कुन्तल -प्रति हेक्टेयर

फसल	1985-86	1986-87	1987-88
1	2	3	4
1:- चावल खारीक/जायद	9-86/-	9-11/-	7-94/-
2:- मक्का खारीक/जायद	19-44/-	11-89/-	8-76/-
3:- ज्वार	5-74/-	4-83	7-10
4:- बाजरा	4-49	4-04	5-95
5:- गहुवा	6-85	3-62	4-12
6:- तांबा खारीक/जायद	3-34/-	2-98/-	2-58/-
7:- कोदों	5-34	2-76	5-78
8:- काकून	3-91	5-54	3-13
9:- कुटकी	1-38	-	1-19
10:- गेहूं	12-48	15-29	13-82
11:- जौ	7-63	10-89	15-51
12:- दूध खारीक/जायद	2-66/-	1-92/-	2-64/-
13:- मूंग	2-49/6-17	2-80/4-59	2-69/4-10
14:- मसूर	8-46	8-52	8-10
15:- सीठ	-	-	1-58
16:- चना	6-23	7-04	6-32
17:- मटर	14-03	13-62	12-57
18:- अरहर	14-38	17-24	20-78
19:- लाही	4-55	3-18	5-00
20:- अलसी	3-72	3-30	4-25
21:- तिल	1-10	0-94	0-59
22:- गन्ना	479-62	430-45	363-38
23:- रेडी	5-41	4-88	5-11
24:- मूंगफली	8-47	9-00	6-51
25:- तम्बाकू	-	10-51	33-27
26:- कपास	-	-	-
27:- जूट	-	-	-
28:- सनई	6-32	5-00	5-44
29:- हल्दी	-	-	-
30:- आलू	120-03	198-81	193-73
31:- सोयाबीन	5-89	7-25	4-45

जनपद में विकास खाण्डवार सिंचाई साधनों एवं श्रोतों की 31 मार्च की सं  
तालिका संख्या - 22

वर्षा/विकासखाण्ड नहरों की राजकीय पम्प सेट पम्पसेट पर्यतीय क्षेत्रमें  
लम्बाई लक्ष्म संख्या संख्या भूस्त बोरिंग निजी बंती हो गुल  
रीय नल कु सं सं कि  
मी०

1	2	3	4	5	6	7	8	9	10	11
1986-87	908	370	17597	236	9234	2372	1956	49445	-	-
1987-88	908	390	18170	236	10081	2644	2159	95022	-	-
1988-89	908	400	18572	236	11160	2914	2366	95022	-	-

विकास खाण्डवार 1988-89

1- कुरारा	73	87	247	-	100	90	218	7354	-	-
2- सुभरपुर	40	126	931	3	326	70	703	7150	-	-
3- सरीला	73	110	682	1	423	252	100	8302	-	-
4- गोहाण्ड	147	19	1434	4	1010	523	140	10138	-	-
5- राठ	116	-	1206	32	804	588	28	10016	-	-
6- मनवाडी	83	-	1952	59	1078	360	58	8065	-	-
7- चरखारी	93	2	1915	15	1498	247	15	9959	-	-
8- मुस्करा	69	8	1573	2	498	120	133	9380	-	-
9- मौदहा	65	47	1821	7	592	555	885	8570	-	-
10- जैतपुर	57	-	3009	107	2106	5	-	8225	-	-
11- कवरई	92	1	2922	6	2645	104	6	7863	-	-

योग ग्रामीण 908 400 18572 236 11160 2914 2366 95022 - -

योग नगरीय - - - - - - - - - - - -

समस्त जनपद 908 400 18572 236 11160 2914 2366 95022 - -

टिप्पणी :- भूस्तरीय पम्पसेट एवं बोरिंग पर लगे पम्प सेटों की संख्या  
सर्वेक्षण स्थिति दिनांक 1-4-80 और उसके बाद प्रति  
वर्ष दी गयी प्रगति को सम्मिलित करते ह्यु अलग अलग दर्शाए जा  
जा रही है। जो कि प्रभाग की सूचित संख्या से भिन्न है।

(56)

जनपद में विकास खण्ड वार क्रियात्मक जोती का आकार वर्णानुसार  
संख्या एवं क्षेत्रफल : आकार वर्ग हेक्टेयर्स : कृषि गणना - 1981

तालिका संख्या - 23

वर्ग/विकास खण्ड	1 हे० से कम		1-0 हे० से 2-0 हे०		2-0 हे० से 3-0 हे०		
	सं०	क्षेत्रफल	सं०	क्षेत्रफल	सं०	क्षेत्रफल	
	1	2	3	4	5	6	7
विकास खण्ड 1981							
1 :- कुरारा	अर्थात्	अर्थात्	अर्थात्	अर्थात्	अर्थात्	अर्थात्	अर्थात्
2 :- सुमेरपुर	..	..	..	..	..	..	..
3 :- सरीला	..	..	..	..	..	..	..
4 :- गोहाण्ड	..	..	..	..	..	..	..
5 :- राठ	..	..	..	..	..	..	..
6 :- पनवाडी	..	..	..	..	..	..	..
7 :- चरखारी	..	..	..	..	..	..	..
8 :- मुस्करा	..	..	..	..	..	..	..
9 :- मौदाहा	..	..	..	..	..	..	..
10 :- जैतपुर	..	..	..	..	..	..	..
11 :- कबरई	..	..	..	..	..	..	..
योग ग्रामीण	93963	48300	56085	81933	29122	69637	
समस्त नगरीय	-	-	-	-	-	-	-
योग जनपद	93963	48300	56085	81933	29122	69637	

क्रमशः जनपद में विकास खण्डवार क्रियात्मक जेतों का आकार वर्णानुसार संख्या एवं क्षेत्रफल

तालिका संख्या - 23

वर्ष / विकास खण्ड 3-0 डेसेम्बर से 5-0 डेसेम्बर 5-0 डेसेम्बर से अधिक योग

	संख्या	क्षेत्रफल	संख्या	क्षेत्रफल	संख्या	क्षेत्रफल
1	8	9	10	11	12	13

विकास खण्ड 1981

	अप्राप्त	अप्राप्त	अप्राप्त	अप्राप्त	अप्राप्त	अप्राप्त
1:- कुरारा	अप्राप्त	अप्राप्त	अप्राप्त	अप्राप्त	अप्राप्त	अप्राप्त
2:- सुमेरपुर	..	..	..	..	..	..
3:- सरीला	..	..	..	..	..	..
4:- गोडाण्ड	..	..	..	..	..	..
5:- राठ	..	..	..	..	..	..
6:- पनवाडी	..	..	..	..	..	..
7:- चरखारी	..	..	..	..	..	..
8:- मुस्करा	..	..	..	..	..	..
9:- मौदडा	..	..	..	..	..	..
10:- जैतपुर	..	..	..	..	..	..
11:- कबरई	..	..	..	..	..	..

घरेलू ग्रा मीणा 27 270 105 135 286 17 2465 69 2350 57 55 1574

समस्त नगरीय - - - - -

योग जनपद 27 270 105 135 286 17 2465 69 2350 57 55 1574

(58)

जनपद में तहसीलवार कृषि यंत्र एवं उपकरणों का गणना के अनुसार ।  
तालिका संख्या :- 24

वर्ष / तहसील	हल		उन्नत इरी तथा कुल्ली वेटर	उन्नत थोसिंग मशीन	स्प्रेयर	उन्नत बुवाई यंत्र	ट्रैक्टर
	लकड़ी का	लोहे का					
1978	104124	6335	89970	125	141	66674	810
1982	106302	19356	8820	725	31	63871	1996
1988	105750	18888	11750	3198	142	66016	4757

तहसील 1988

1:-हमीरपुर	18374	2763	3230	520	38	7315	300
2:-राठ	19536	5774	3821	871	45	17306	1896
3:-चरखारी	9444	20	408	91	3	7054	270
4:-मौदहा	22256	4346	1757	767	4	17070	914
5:-महोबा	13786	578	451	207	18	6189	312
6:-कुलपहाड	19096	4698	1639	364	30	8630	673
योग ग्रामीण	102492	18179	11306	2620	138	63564	4365
समस्तनगरीय	3258	709	444	378	4	2452	392
योग जनपद	105750	18888	11750	3198	142	66016	4757

टिप्पणी :-

विकास डाण्डवार आंके राजस्व विभाग द्वारा तैयार न किये जाने के कारण तहसीलवार सूचना दी गई है ।



(59)

जनपद में विकास छाण्डवार उर्वरक वितरण । मीट्रिक टन ।

तालिका संख्या - 25

वर्ष/विकास छाण्ड	नाइट्रोजन	फास्फोरस	पोटास	योग
1	2	3	4	5
1985-86	3356	2614	146	6116
1986-87	2893	2341	53	5287
1987-88	4248	2431	129	6808

विकास छाण्डवार 1987-88

1:- कुरारा	410	174	27	611
2:- सुभरपुर	300	242	23	565
3:- सरीला	200	70	2	272
4:- गोहाण्ड	436	152	11	599
5:- राठ	900	499	18	1417
6:- घनवाडी	250	172	2	424
7:- चरखारी	199	100	1	300
8:- मुत्करा	423	140	12	575
9:- मौदहा	450	281	15	746
10:- जैतपुर	330	259	14	603
11:- कबरई	350	342	4	696

योग ग्रामीण 4248 2431 129 6808

योग नगरीय - - - -

सम्स्त जनपद 4248 2431 129 6808

## तालिका संख्या - 26

जनपद में विकास खण्ड वार कृषि से सम्बन्धित कुछ मुख्य सुविधाएँ  
कृषि विभाग, सहाकारी विभाग एवं अन्य सम्मिलित है, परन्तु ग्रामीण गोदाम  
को छोड़ते हुए।

वर्ष / विकास खण्ड	बीज गोदाम उर्वरक भण्डार		ग्रामीण गोदाम		कीटनाशकडियो		बीज वृत्त फार्म
	संख्या	क्षमता मी०टन	संख्या	क्षमता मी०टन	संख्या	क्षमता मी०टन	
1986-87	46	8873-6	64	7720	12	828	3/1032-8
1987-88	46	8873-6	64	7720	12	828	3/1032-8
1988-89	46	8873-6	82	8200	12	828	3/32-8
विकास खण्डवार 1988-89							
1:- कुरारा	1	200	4	800	-	-	-
2:- सुमेरपुर	3	510	7	1050	-	-	-
3:- सरीला	2	220	5	600	-	-	-
4:- गोहाण्ड	2	440	5	820	-	-	-
5:- राठ	1	220	5	750	-	-	-
6:- चरखारी	1	220	8	700	-	-	-
7:- पनवाडी	3	540	9	450	1	45	-
8:- सुस्करा	4	640	6	300	1	39	-
9:- मौदहा	4	840	9	900	-	-	-
10:- जैतपुर	3	540	7	700	1	45	-
11:- केबरई	1	220	13	980	-	-	-
योग ग्रामीण	24	4590-0	78	8050	3	129	3/32-85
योग नगरीय	22	4285-6	4	150	9	699	3/32-85
योग जनपद	46	8873-6	82	8200	12	828	3/32-85

(61)

तालिका संख्या -26 क्रमातः

जनपद में विकास खण्डवार

वर्ष / विकास खण्ड	ग्रामिण भाण्डार		कृषि सेवा केन्द्र		गोबर गैस बायो गैस
	संख्या	क्षमता	एग्रो	अन्य	
1	9	10	11	12	13
1986-87	1	560	2	28	1255
1987-88	1	560	2	28	1450
1988-89	1	560	2	28	1675
विकास खण्डवार 1988-89					
1:- कुरारा	-	-	-	-	169
2:- सुभरपुर	-	-	-	-	164
3:- सरीला	-	-	-	-	115
4:- गोहाण्ड	-	-	-	-	162
5:- राठ	-	-	-	-	134
6:- चरखारी	-	-	-	1	148
7:- पनवाडी	-	-	-	2	151
8:- मुस्करा	-	-	-	-	101
9:- मौदहा	-	-	-	1	182
10:- जैतपुर	-	-	-	-	100
11:- कबरई	-	-	-	-	150
				4	1675
योग ग्रामीण					
	1	560	2	24	
योग नगरीय					
	1	560	2	28	1675
योग जनपद					

(62)

जनपद में खाद्य भण्डारों की संख्या एवं क्षमता मोटरी वन  
तालिका संख्या - 27

क्र.सं.	1986-87		1987-88		1988-89	
	सं.	क्षमता	सं.	क्षमता	सं.	क्षमता
1:- भारतीय खाद्य निगम	9	12500	9	12500	9	15000
2:- वेयर हाउसिंग कार्पो०	3	13764	3	13764	3	13764
3:- राज्य सरकार	-	-	-	-	-	-
4:- सहकारिता	23	2300	23	2300	90	18000
5:- अन्य खाद्य निरीक्षक खाद्य एवं रसद विभाग	12	1800	12	1800	12	1800
योग -	47	30364	47	30364	114	48564

(63)

तालिका संख्या :- 28

गाणु ढालान तथा मत्स्य

जनपद में तहसीलवार पशुधान एवं कुक्कुट पक्षियों की संख्या

-----

वर्ष × तहसील	गोवंशीय			
	3 वर्षों से अधिक के नर	3 वर्षों से अधिक के मादा	बछड़े एवं बछियां	कुल

-----

1	2	3	4	5
1978	229597	159094	131962	520653
1982	204945	147427	144042	496414
1988	215811	143664	138998	498473

-----

तहसील 1988

1:- हमीरपुर	30091	20410	23115	73616
2:- राठ	40815	226283	25243	92341
3:- चरखारासी	18058	12369	11595	42022
4:- मौदहा	44737	27709	27707	100153
5:- महोबा	29468	19347	16925	65740
6:- बुलमहाड	43575	23885	26576	99036

-----

योग ग्रामीण	206744	135003	131161	472908
समस्त नगरीय	9067	8661	7837	25565
योग जनपद	215811	143664	138998	498473

-----

टिप्पणी :- विकास खाण्डवार आँकड़ों राजस्व विभाग द्वारा तैयार न किये जाने के कारण तहसीलवार सूचना दी गई है।

(६५)

तालिका संख्या :- 20 क्रमातः

जनसंख्या में तहसीलवार पशुध्यान एवं कुक्कुट पक्षियों की संख्या

वर्ष / तहसील	गौजातीय क्रॉस ब्रीडिंग डोगला				
	दाई वर्षों से अधिक आयु के नर	दाई वर्षों से अधिक आयु के मादा	बच्चे एवं बधिया	कुल गौजातीय क्रॉस ब्रीडिंग	गैरजातीय कुल योग
1	6	7	8	9	10
1978	अप्राप्त	अप्राप्त	अप्राप्त	अप्राप्त	520653
1982	2624	1708	2655	6552	502966
1988	201	179	2220 113	493	498966
तहसील 1988					
1:-हमीरपुर	8	2	2	12	73628
2:-राठ	4	5	4	13	92354
3:-चरखारी	2	-	-	2	42024
4:-मौदडा	182	150	101	433	100586
5:-महोवा	5	5	4	14	65754
6:-कुलमहाड	-	-	-	-	999036
योग ग्रामीण	201	162	11	474	473382
समस्त नगरीय	-	17	2	19	25584
योग जनसंख्या	201	179	113	493	498966

तारीख संख्या - 20 क्रमांक :

जनपद में तहसीलवार महुआन एवं कुक्कुट वसिधियों की संख्या

वर्ष / तहसील

महिला कृषीय

	3 वर्ष से अधिक के के नर	3 वर्ष से अधिक के मादा	महुआ व माडया	कुल महिला कृषीय
I	11	12	13	14
1978	2655	87095	58059	147809
1982	3640	86609	64502	154751
1988	3598	100743	75111	179452
तहसील 1988				
1:- हमीरपुर	551	13058	13458	32067
2:- राठ	838	23250	16997	40985
3:- चरखारी	627	7391	5012	13030
4:- मोदहा	348	22147	17174	39669
5:- महीबा	256	9108	6519	15883
6:- कुलमहाड	661	14918	11997	27576
योग ग्रामीण	3281	94872	71057	169210
तहसील नगरीय	317	5871	4054	10242
योग जनपद	3598	100743	75111	179452

(66)

तालिका संख्या - 28 क्रमातः

जनपद में तहसीलवार मापुधान एवं कुक्कुट बाहियों की संख्या

ब्लॉक / तहसील	भौंडे देवारी	भौंडे ज़ागा ब्रीड	कुल भौंडे	कुल बकरे एवं बकरियाँ
1	15	16	17	18
1978	43071	-	43071	244323
1982	51232	303	51535	227071
1988	42131	171	42302	227053
तहसील - 1988				
1:- हमीरपुर	2764	143	2907	4077
2:- राठ	13017	-	13017	64362
3:- चरडगारी	5378	-	5378	18255
4:- मौदहा	5997	-	5997	47125
5:- महोला	5094	3	5097	36011
6:- कुलपडाड	8746	25	8771	41509
योग ग्रामीण	40996	171	41167	211339
समस्त नगरीय	1135	-	1135	16514
योग जनपद	42131	171	42302	227853



(67)

तालिका संख्या :- 28 क्रमातः

जनपद में तहसीलवार पशुधान एवं कुक्कुट पक्षि Tयों की संख्या

वर्ष / तहसील	घोड़े व टट्टू	सुवरो की संख्या			अन्य पशु
		सुपर देवाी	सुपर ब्रीड	कुल सुवर	
1	19	20	21	22	23
1978	1204	30305	-	30305	1266
1982	962	34968	1730	36698	1128
1988	1351	31669	1134	32803	555
तहसील 1988					
1:- हमीरपुर	222	3014	422	3436	21
2:- राठ	164	7398	441	7839	73
3:- चरखारो	53	2535	37	2572	-
4:- मोदहा	334	6723	58	6781	25
5:- महोबा	58	3501	16	3517	3
6:- कुलपडाड	199	5801	86	5887	103
योग ग्रामीण	1030	28972	1060	30032	225
समस्त नगरीय	321	2697	74	2771	330
योग जनपद	1351	31669	1134	32803	555

तालिका संख्या : - 28 क्रमातः

जनपद में तहसीलवार पशुधान एवं कुक्कुट पक्षियों की संख्या

वर्ष / तहसील	कुल पशुओं की संख्या		कुल कुक्कुट संख्या	
	24	25	26	27
1978	9886 36	716 40	1067	727 15
1982	9759 11	812 47	1761	83008
1988	98328 2	80763	1110	81873
तहसील 1988				
1:- हमीरपुर	116 358	5637	131	58 18
2:- राठ	218794	21084	136	21220
3:- चरखाररी	81312	5507	35	55 42
4:- गौदहा	2005 17	11192	341	115 33
5:- महीबा	126 323	7211	54	7265
6:- सुलपहाड	183081	22203	202	22565
योग ग्रामीणा	926 385	72964	979	739 43
समस्त नगरीय	56897	7799	131	7930
योग जनपद	98328	80763	1110	81873

(69)

तालिका संख्या :- 29

जनपद में विकास खण्डवार पशु चिकित्सा एवं अन्य सुविधायें

वर्ष / विकास खण्ड	पशु चिकित्सा तालिय	पशुधन विकास केन्द्र	कृत्रिम रीभाधान केन्द्र / उपकेन्द्र	पशु प्रजनन फार्म संख्या	भेड विकास केन्द्र
1986-87	21	37	26	-	2
1987-88	21	37	26	-	2
1988-89	21	37	26	-	2

विकास खण्डवार 1988-89

1:- कुरारा	-	3	1	-	-
2:- सुमेरपुर	1	7	2	-	-
3:- सरौला	1	3	-	-	-
4:- गोहाण्ड	-	3	1	-	-
5:- राठ	-	2	2	-	-
6:- घरखारी	-	3	1	-	-
7:- धनवाडी	1	2	2	-	-
8:- मुफ्फरा	2	2	2	-	-
9:- मौदहा	1	1	1	-	1
10:- जैसुर	2	3	1	-	-
11:- कबरई	-	2	-	-	-

योग ग्रामीण 8 37 14 - 1

योग नगरीय 13 - 12 - 1

योग जनपद 21 37 26 - 2

(70)

तालिका संख्या :- 29 - II

जनपद में विकास षट्पाण्डवार पशु चिकित्सा एवं अन्य सुविधायें

वर्ष / विकास षट्पाण्ड	सुदूर विकास केंद्र संख्या	पिगरी यूनिट	पोल्ट्री यूनिट
1	2	3	4
1986-87	4	1379	1083
1987-88	4	1576	1100
1988-89	4	1824	1124

विकास षट्पाण्डवार 1988-89

1 :- कुरारा	-	77	25
2 :- सुमेरपुर	-	57	17
3 :- सरीला	-	56	-
4 :- गोहाण्ड	-	254	106
5 :- राठ	-	691	303
6 :- चरखारो	-	218	144
7 :- पनवाडी	-	20	55
8 :- मुस्करा	-	61	38
9 :- मौदहा	-	165	358
10 :- जैतपुर	-	66	55
11 :- कबरई	-	81	23

योग ग्रामीण 1824 1124

योग नगरीय 4 - -

योग जनपद 4 1824 1124

(71)

जनपद में विकास छाण्डवार मत्स्य पालन विभागीय जलाशय ।

तालिका संख्या :- 30

वर्ष / विकास छाण्ड	संख्या	विभागीय जलाशय	अंगलिकाओं का वितरण हजार	
	संख्या	क्षेत्रफल हे०	उत्पादन कुन्तल	संख्या
1	2	3	4	5
1986-87	28	5792-8	449-3	3523
1987-88	28	5792-8	455-0	5350
1988-89	28	5792-8	490-44	5812
<u>विकास छाण्ड वार 1988-89</u>				
1 :- कुरारा	10	-	-	2000
2 :- समुरपुर	4	-	-	-
3 :- सरीला	2	-	-	206
4 :- गो छाण्ड	1	-	-	-
5 :- राठ	-	-	-	20
6 :- चरछाररी	2	2038-2	188-18	1602
7 :- पनवाडी	1	319-5	43-67	49
8 :- मुस्करा	-	-	-	-
9 :- मौदहा	3	-	-	372
10 :- जैतपुर	2	849-4	66-51	665
11 :- केबरई	3	2585-7	192-08	898
योग ग्रामीण	28	5792-8	490-44	5812
योग नगरीय	-	-	-	-
योग जनपद	28	5792-8	490-44	5812

तालिका संख्या :- 31

जनपद में विकास खण्डवार कृषि ऋण सहकारी समितियाँ

वर्ष/विकास खण्ड	समिति संख्या	सदस्यता संख्या	अंशगंजी ६०६०	कार्यशील पूंजी हजार रुपये	जमा धनराशि हजार रुपया
1	2	3	4	5	6
1986-87	89	123593	14995	89296	2179
1987-88	89	136971	16198	90,98	2411
1988-89	89	150856	17783	92258	2444

विकास खण्डवार - 1988-89

1 :- कुरारा	6	10836	1051	4192	310
2 :- सुमेरपुर	7	16536	1892	8081	336
3 :- सर्रीला	10	8040	1359	8305	75
4 :- गौहाण्ड	5	11626	1217	6715	210
5 :- राठ	6	8501	1223	4445	151
6 :- चरखारी	9	14473	1709	9232	282
7 :- धनगडी	9	13472	1393	7431	181
8 :- मुफ्करा	6	13069	1167	6631	131
9 :- मौदहा	10	10152	2259	10213	220
10 :- जैतपुर	8	13317	1312	9242	233
11 :- कबरई	13	22004	3121	17831	315

योग ग्रामीण 89 150856 17783 92258 2444

योग नगरीय - - - - -

योग जनपद 89 150856 17783 92258 2444

तालिका संख्या - 31 - 2 क्रमातः

जनपद में विकास खण्ड वार प्रारम्भिक कृषि ऋण सहकारी समितियाँ

वर्ष / विकास खण्ड	अल्पकालीन	मध्यकालीन	समितियों के अन्तर्गत ग्राम	भूमि विक्रय द्वारा दाया कालीन ऋण कोषोंमें	सहकारी के द्वारा दाया ऋणोंमें
1	2	3	4	5	6
1986-87	38 497	30 444	9 17	10 294	14
1987-88	430 39	5089	9 17	10976	15
1988-89	485 20	5007	9 17	13339	16
विकास खण्ड वार 1988-89					
1:- कुरारा	3222	350	63	429	-
2:- सुमेरपुर	67 10	131	81	9 23	-
3:- सरौला	30 31	6 40	6 4	6 42	-
4:- गोडाण्ड	488 3	236	7 4	20 39	-
5:- राठ	3957	-	59	170 3	-
6:- चरखारी	3422	163	85	25	-
7:- पनवाडी	3890	163	113	6 26	1
8:- मुल्करा	30 40	6	55	6 24	1
9:- मौदडा	5267	530	109	2446	-
10:- जैतपुर	446 3	9 20	10 4	5 28	4
11:- कबरई	66 35	1790	105	335 4	1
योग ग्रामीण	485 20	5007	9 17	13339	4
योग नगरीय	-	-	-	-	12
योग जनपद	485 20	5007	9 17	13339	16

(74)

तालिका संख्या :- 31

जनपद में अन्य सहकारी समितियां

वर्ष / वर्षा	1986-87	1987-88	1988-89
1	2	3	4
1:- क्रय विक्रय सहकारी समितियां			
1-1 संख्या समिति	7	7	7
1-2 सदस्यता संख्या	1256	12674	13127
1-3 3 वर्षों में लेन देन की गयी बस्तु मूल्य हजार रुपये में।	23797	27090	30321
2:- संयुक्त कृषि सहकारी समितियां			
2-1 समिति संख्या	12	12	12
2-2 सदस्यता संख्या	209	209	209
2-3 समितियों के अन्तर्गत क्षेत्रों में	605	605	605
3:- प्रारम्भिक दुग्ध सहकारी समितियां			
3-1 समिति संख्या	10	10	10
3-2 सदस्यता संख्या	376	376	376
3-3 कार्यशील पूंजी रुपये	3060	3060	3060
3-4 वर्षों में विक्रय हुये उत्पादक का मूल्य रुपये	-	-	-
4:- मत्स्य सहकारी समितियां			
4-1 समिति संख्या	32	32	32
4-2 सदस्यता संख्या	431	431	431
4-3 कार्यशील पूंजी हजार रु०	5	5	5
4-4 वर्षों में विक्रय हुये मत्स्य का मूल्य हजार रुपये	-	-	-
5:- बुनकरों की प्रारम्भिक औद्योगिक सहकारी समितियां			
5-1 समिति संख्या	15	15	15
5-2 सदस्यता संख्या	350	365	450
5-3 कार्यशील पूंजी	150	150	150
5-4 वर्षों में बस्तु उत्पादन हजार मी०	2005	3500	2405
5-5 वर्षों में बस्तु उत्पादन मूल्य हजार रुपये	10025	16500	16835

जिसका अर्थ है कि यह तालिका 1986-87, 1987-88, 1988-89 के वर्षों के लिए है।



(75)

जनपद में अन्य सहकारी समितियां  
=====

तालिका संख्या :- क्रमांक : 32  
-----

सं. / वर्ष	1986-87	1987-88	1988-89
1	2	3	4

6 :- प्रारम्भिक औद्योगिक सहकारी समितियां  
-----

6-1	समिति संख्या	19	19	19
6-2	सदस्यता संख्या	335	325	325
6-3	कार्यशील पूंजी ₹रूपये	200	180	180
6-4	वर्ष में विपणित उत्पादों का मूल्य हजार रूपये	25	50	50

7 :- गन्ना सहकारी समितियां  
-----

7-1	समिति संख्या	..	..	..
7-2	सदस्यता संख्या	..	..	..
7-3	कार्यशील पूंजी मूल्य ₹रूपये	..	..	..
7-4	वर्ष में वितरित ऋण वस्तु रूप में	..	..	..

-----

(76)

तालिका संख्या :- 33

जनपद में सहकारी बैंक एवं भूमि विकास बैंक

31 मार्च

की स्थिति

वर्ष	1986-87	1987-88	1988-89
1	2	3	4
<b>1:- जिला सहकारी बैंक</b>			
1-1 शाखायें संख्या	14	16	17
1-2 सदस्यता संख्या	266	266	266
1-3 हिस्सा पूंजी हजार रुपये में	7537	8944	8967
1-4 क्रियाशील पूंजी हजार रुपये में	101313	110966	121632
1-5-1 लगा हुआ ऋण हजार रुपये में	46704	49051	56834
1-5-2 लगा हुआ ऋण मध्य कालीन हजार रुपये में	16593	17293	191315
<b>भूमि विकास बैंक</b>			
2-1 शाखायें संख्या	4	4	4
2-2 सदस्यता संख्या	13761	13192	13399
2-3 हिस्सा पूंजी हजार रु 0	3680	3071	4043
2-4 क्रियाशील पूंजी हजार रु 0	35348	36278	56539
2-5 लगा हुआ ऋण हजार रु 0	41790	44798	48324

(77)

जनपद में विकास ढाण्डवार:- औद्योगीकरण की प्रगति

तालिका संख्या -34

वर्ष / विकास ढाण्ड	कार्यरत कारखाने	कारखाने जिनसे रिटर्न प्राप्त हुये	औसत दैनिक कारखानों की संख्या	उत्पादन मूल्य हजार रु०
1	2	3	4	5
1984-85	3	3	194	5400
1985-86	3	3	196	6800
1986-87	3	3	196	6800

विकास ढाण्डवार 1986-87

1:- कुरारा	-	-	-	-
2:- सुमेरपुर	-	-	-	-
3:- सरीला	-	-	-	-
4:- गोहाण्ड	-	-	-	-
5:- राठ	-	-	-	-
6:- मनवाडी	-	-	-	-
7:- चरछागरी	-	-	-	-
8:- सुकरा	-	-	-	-
9:- मौदडा	-	-	-	-
10:- जैतपुर	-	-	-	-
11:- कबरई	-	-	-	-

ग्रामोणा	-	-	-	-
नगरीय	3	3	196	6800
कुल जनपद	3	3	196	6800

नोट :- आर्थिक बोध एवं संख्या निदेशक लजानठ 30प्र० के पत्रांक संख्या 1102/ डी०बी०/1989-90 दिनांक 17-7-1989 के क्रम में स्तम्भा सं० 6 सांख्यिकी पत्रिका 1988 से ही निकाल दी गयी है ।

(78)

विभिन्न प्रकार की संस्थाओं के अधीन सर्र कार्यशील औद्योगिक इकाइयों की संख्या ।

वर्ष :- 1988-89

तालिका संख्या :- 35

क्र०स०	संस्था का नाम उद्योग के प्रकार	पंचायतों द्वारा चालित	क्षेत्र समितियों द्वारा चालित	औद्योगिक सहकारी संस्थाओं द्वारा चालित	पंजीकृत संस्थाओं द्वारा चालित	व्यक्ति गत उद्योग पतियों द्वारा चालित	कुल योग
1	2	3	4	5	6	7	8
1-	छादी उद्योग	-	-	-	50	240	290
2-	छादी उद्योग से से सहायता प्राप्त	-	-	2	1	170	173
3-	प्रवर्तित ग्रामोद्योग	3	-	-	10	25	38
4-	लघु उद्योग इकाइयों						
4-1	इंजीनियरिंग	6	-	-	-	135	141
4-2	रसायनिक	-	-	-	95	-	95
4-3	विधायन इकाइयों	-	-	-	-	245	245
4-4	हथकरघा इका०	-	-	6	15	240	261
4-5	रेशम इकाइयों	-	-	-	-	-	-
4-6	नारियल जटा इका०	-	-	-	-	-	-
4-7	हस्त शिल्प इकाई	-	-	4	-	95	99
	योग :-	9	-	12	76	1245	1342
	सर्र समस्त कार्यरत व्यक्ति	36	-	175	228	6225	6710

(79)

जनपद में अधोगिक संस्थान

तालिका संख्या :- 36

क्रमांक	वर्ष	1986-87	1987-88	1988-89
1	2	3	4	5
1-	आस्थानों की संख्या	1	1	1
2:-	शोडों की संख्या			
2-1	कार्यरत	8	8	8
2-2	आवंटित	8	8	8
3:-	प्लाटों की संख्या			
3-1	आवंटित	12	12	11
3-2	कार्यरत	4	4	6
4:-	रोजगार में लगे व्यक्ति	60	60	70
5 :-	उत्पादन का मूल्य ₹1000रु०	1500	1500	1800

टिप्पणी :-

प्लाटों की संख्या जो वर्ष 1987-88 में 12 थी वह वर्ष 1988-89 में घट कर 11 रह गयी, क्योंकि एक प्लाट निरस्त कर दिया गया है।

(8A व 81)

जनपद में विकास खण्ड वार शिक्षा संस्थान

तालिका संख्या :- 37

वर्ष / विकास खण्ड	मिश्रित जूनियर बैसिक स्कूल	सीनियर बैसिक कुल	बैसिक स्कूल बालिका	हाईस्कूल / इण्टर कुल	मीडियट बालिका	महा विद्या लय	विश्व विद्या लय
-------------------	-------------------------------------	------------------------	-----------------------	----------------------------	------------------	---------------------	-----------------------

1	2	3	4	5	6	7	8
---	---	---	---	---	---	---	---

1986-87	1112	252	49	45	5	4	-
1987-88	1113	253	49	46	5	4	-
1988-89	1121	254	50	48	5	4	-

विकास खण्डवार 1988-89

1:- कुरारा	63	10	4	2	-	-	-
2:- सुमेरपुर	95	20	5	3	-	-	-
3:- सरीला	78	17	3	-	-	-	-
4:- गोहाण्ड	82	10	5	3	-	-	-
5:- राठ	75	13	3	1	-	-	-
6:- चरखारी	90	17	2	-	-	-	-
7:- पनवाडी	102	15	3	2	-	-	-
8:- मुफ्फरा	72	20	5	5	-	-	-
9:- मौदडा	131	30	6	2	-	-	-
10:- जैतपुर	104	16	3	1	-	-	-
11:- कबरई	122	10	2	3	-	-	-

योग ग्रामीण

	1022	210	41	22	-	-	-
--	------	-----	----	----	---	---	---

योग नगरीय

	99	44	9	26	5	4	-
--	----	----	---	----	---	---	---

योग जनपद

	1121	254	50	48	5	4	-
--	------	-----	----	----	---	---	---

जनपद में विकास खण्डवार मान्यता प्राप्त शिक्षा संस्थाओं में स्तरवार  
विद्यार्थी संख्या 1 से 5 तक।

तालिका संख्या - 38

वर्ष/विकास खण्ड	ग्राम		छात्राये	
	कुल	अनुजाति	कुल	अनुजाति
1	2	3	4	5
1986-87	105000	27050	49000	14000
1987-88	157000	43000	53000	15000
1988-89	157066	42536	53062	15055
विकास खण्ड वार 1988-89				
1:- कुरारा	9964	2185	3054	665
2:- सुमेरपुर	15135	4450	4095	1365
3:- सरीला	11180	3001	4178	935
4:- गोहाण्ड	12925	3220	4550	950
5:- राठ	11490	3395	4651	1175
6:- चरखारा	13765	4150	4782	1395
7:- धनवाडी	11785	3689	4782	1235
8:- मुफ्फरा	15495	4245	3243	1422
9:- मौदडा	16190	4195	4975	1283
10:- जैतपुर	9992	2898	3316	925
11:- कबीर ई	12845	3203	4213	940
योग ग्रामीण	140766	38611	44909	12290
योग नगरीय	16300	3925	8153	2765
योग जनपद	157066	42536	53062	15055

(83)

जनपद में विकास खण्डवार मान्यता प्राप्त शिक्षण संस्थानों में स्तरवार  
विद्यार्थी संख्या 6 से 8 तक

तालिका संख्या -38 कुसमरा;

वर्ष / विकास खण्ड	छात्र		छात्राये	
	कुल	अनुजाति	कुल	अनुजाति

1986-87	34325	5650	10420	3050
1987-88	45248	8705	10506	3000
1988-89	45306	8751	10554	3051

विकास खण्डवार 1988-89

1:- कुरारा	3956	745	890	223
2:- सुमेरपुर	4640	983	1045	320
3:- सरीला	3510	501	588	165
4:- गोहाण्ड	2809	615	680	203
5:- राठ	2762	845	913	255
6:- चरखाररी	2660	785	692	178
7:- पनवाडी	1995	632	708	195
8:- गुफ्फरा	3972	708	845	225
9:- मौदहा	3885	673	800	252
10:- जैतपुर	1952	651	713	200
11:- कबरई	3653	732	845	320

योग ग्रामीण 35794 7870 8719 2536

योग नगरीय 9512 881 1835 515

योग जनपद 45306 8751 10554 3051



( 84 )

जनपद में विकास छाण्ड वार मान्यता प्राप्त शिक्षा संस्थाओं में स्तरवार विद्यार्थी

तालिका संख्या :- 38

III कुल;

-----

वर्ष / विकासछाण्ड	कक्षा 9 से 12				डिग्री कक्षाएं			
	छात्र		छात्राये		छात्र		छात्राये	
	कुल	अनुजा०	कुल	अनुजा०	कुल	अनुजा०	कुल	अनुजा०

1	2	3	4	5	6	7	8	9	10
1986-87	23590	3715	4031	216	1879	407	75	3	
1987-88	20118	3048	3129	314	1915	425	95	9	
1988-89	20098	2163	2764	496	1754	310	150	5	

विकास छाण्ड वार 1988-89

1:- कुरारा	598	160	63	19	-	-	-	-
2:- सुभरपुर	146	57	67	19	-	-	-	-
3:- सराला	-	-	-	-	-	-	-	-
4:- गोडाण्ड	84	13	9	2	-	-	-	-
5:- राठ	327	117	33	13	-	-	-	-
6:- तरखारी	-	-	-	-	-	-	-	-
7:- पनवाडी	792	167	107	67	-	-	-	-
8:- मुस्करा	1594	227	119	53	-	-	-	-
9:- मौदहा	946	141	81	33	-	-	-	-
10:- जैतपुर	-	-	-	-	-	-	-	-
11:- कबरई	223	87	63	27	-	-	-	-

योग ग्रामीण	4710	969	542	233	-	-	-	-
-------------	------	-----	-----	-----	---	---	---	---

योग नगरीय	15388	1194	2222	263	1754	310	150	5
-----------	-------	------	------	-----	------	-----	-----	---

योग जनपद	20098	2163	2764	496	1754	310	150	5
----------	-------	------	------	-----	------	-----	-----	---

-----

## जनपद में विकास ढाण्ड वार मान्यता प्राप्त शिक्षा संस्थाओं में शिक्षक

तालिका संख्या - 39

वर्ष / विकास ढाण्ड	जूनियर बेरिगिक स्कूल		सीनियर बेरिगिक स्कूल		हायर सेकेन्डरी स्कूल	
	कुल	स्त्रियां	कुल	स्त्रियां	कुल	स्त्रियां
1	2	3	4	5	6	7
1986-87	2797	610	824	118	934	128
1987-88	2785	604	840	121	852	155
1988-89	2830	615	870	126	939	189
विकास ढाण्डवार 1988-89						
1:- कुरारा	193	58	61	17	17	-
2:- सुमेरपुर	306	38	131	20	8	-
3:- सरीला	175	60	60	3	-	-
4:- गोहाण्ड	204	39	76	7	9	-
5:- राठ	197	60	49	8	40	-
6:- चरखारो	296	37	70	10	-	-
7:- मनवाडी	205	54	60	8	38	-
8:- फुकरा	238	50	71	14	55	-
9:- मौदहा	352	35	102	9	29	-
10:- जैतपुर	201	33	59	7	20	-
11:- खरडी	266	44	101	15	14	-
योग ग्रामीण	2633	508	848	118	230	-
योग नगरीय	197	107	22	8	709	189
योग जनाद	2830	615	870	126	939	189

( २८ )

जनपद में विकास खण्ड वार पान्यता प्राप्त शिक्षा संस्थाओं में शिक्षक  
तालिका संख्या - 39 II

वर्ष / विकास खण्ड	महाविद्यालय		विश्व विद्यालय	
	कुल	स्त्रियां	कुल	स्त्रियां
1	8	9	10	11
1986-87	81	6	-	-
1987-88	81	6	-	-
1988-89	78	5	-	-

विकासखण्ड वार 1988-89

1:- कुरारा	-	-	-	-
2:- सुमेरपुर	-	-	-	-
3:- सरौला	-	-	-	-
4:- गोहाण्ड	-	-	-	-
5:- <del>अरेखरथ</del> राठ	-	-	-	-
6:- तरछागरी	-	-	-	-
7:- पनवाडी	-	-	-	-
8:- मुस्करा	-	-	-	-
9:- मौदहा	-	-	-	-
10:- जैतपुर	-	-	-	-
11:- कबरई	-	-	-	-
योग ग्रामीण	-	-	-	-
योग नगरीय	78	5	-	-
योग जनपद	78	5	-	-

( 87 )

तालिका संख्या - 40

जनसद में प्राविधिक शिक्षा संस्थान, औद्योगिक शिक्षण संस्थान,  
शिक्षक - प्रशिक्षण तथा उनमें भर्ती

क्र.सं०	प्र.सं०	वर्ष 1986-87	वर्ष 1987-88	वर्ष 1988-89
1	2	3	4	5
<b>1:- प्राविधिक शिक्षा (पालीटेक्निक)</b>				
1-1	संस्थान संख्या	1	1	1
1-2	सीटों की संख्या	90	90	120
1-3	भर्ती	79	83	98
<b>2:- औद्योगिक प्रशिक्षण संस्थान</b>				
2-1	संस्थान संख्या	2	2	2
2-2	सीटों की संख्या	276	223	295
2-3	भर्ती	283	218	341
<b>3:- शिक्षक प्रशिक्षण संस्थान</b>				
3-1	संस्थान संख्या	2	2	2
3-2	सीटों की संख्या	70	70	50
3-3	भर्ती - 3-3-1 पुरुष	44	44	20
3-3-2	महिला	20	20	24

(88)

तालिका संख्या :- 4।

जनपद में समाज शिक्षा महिला एवं बाल कल्याण कार्यक्रमों की प्रगति ।

क्र०सं०                      मद्र का नाम                      31 मार्च की स्थिति

	1987	1988	1989	
1-	ग्रौढ साक्षरता केन्द्र संख्या	600	600	600
2-	अनौपचारिक शिक्षा केन्द्र संख्या	625	625	500
3-	बालबाडी/आंगनबाडी केन्द्रों की संख्या	348	348	429
4-	युवक संगठनों की संख्या	693	693	135
5-	महिला मण्डल की संख्या	33	133	283

टिप्पणी :- अनौपचारिक शिक्षा केन्द्रों के अंतर्गत जनपद में 5 परियोजनाएँ चल रही हैं प्रत्येक के अंतर्गत 100 केन्द्र हैं। अन्य केन्द्र जनपद के बाहर कर दिए गए हैं।

(89)

जनपद में स्लोपैथिक चिकित्सालय एवं औषाधालय

तालिका संख्या - 42

क्रमांक	वर्ग	1986-87	1987-88	1988-89
1	राजकीय सार्वजनिक	37	41	41
2	राजकीय विशेष	5	5	5
3	स्थानीय निकाय / नगर - पालिका के	1	1	1
4	सहायता प्राप्त निजी	-	-	-
5	असहायता प्राप्त निजी	-	-	-
6	आर्थिक सहायता प्राप्त	-	-	-

तालिका संख्या :- 43 (90)

जनपद में विकास खाण्डवार एलोपैथिक चिकित्सा सेवा

वर्ष/विकास खाण्ड	चिकित्सा/औषधालय	प्राथमिक स्वास्थ्य केन्द्र	समस्त में उपलब्ध शौचार्थ	समस्त में डॉक्टर	समस्त में वैरा मेडिकल	समस्त में कर्मचारी	अन्य
1	2	3	4	5	6	7	
1986-87	31	12	313	65	495	249	
1987-88	15	32	337	74	573	269	
1988-89	15	53	337	78	580	276	
विकास खाण्डवार 1988-89							
1- कुरारा	-	5	9	4	39	16	
2- सुमेरपुर	-	6	8	4	43	18	
3- सरीला	-	5	4	2	42	18	
4- गोहाण्ड	-	3	4	2	46	10	
5- राठ	-	5	4	4	36	14	
6- पनवाडी	-	5	4	5	47	15	
7- चरखारी	-	3	4	2	40	10	
8- मुस्करा	1	6	9	4	42	12	
9- मौदहा	-	6	31	7	60	24	
10- जैतपुर	-	3	4	4	42	13	
11- कबरई	-	4	10	4	43	16	
योग ग्रामीण	1	51	91	42	480	166	
योग नगरीय	14	2	246	36	100	110	
समस्त जनपद	15	53	337	78	580	276	

तालिका संख्या :- 44

जनपद में विकास खण्ड वार आयुर्वेदिक यूनानी एवं होम्योपैथिक  
चिकित्सा सेवा ।

वर्ष / विकास खण्ड	आयुर्वेदिक			यूनानी		होम्योपैथिक			
	ओप्रा० एवं चिकि०	उपलब्ध शौपाथे	डाक्टरों की सं०	ओप्रा० एवं चि०	उप० शौपाथे	डो० की सं०	ओप्रा० एवं चि०	उप० शौ पा०	डो० की सं०
1	2	3	4	5	6	7	8	9	10
1986-87	24	36	24	4	15	3	15	1	12
1987-88	27	73	27	4	15	5	15	1	7
1988-89	27	73	27	4	15	5	17	1	7

विकास खण्ड वार 1988-89

1:- कुरारा	1	4	1	-	-	-	2	-	2
2:- सुमेरपुर	4	8	4	-	-	-	2	-	2
3:- सरीला	3	-	3	-	-	-	1	1	-
4:- गौहाण्ड	2	4	2	-	-	-	3	-	1
5:- राठ	-	-	-	-	-	-	-	-	-
6:- चरखाररी	3	-	3	-	-	-	2	-	1
7:- पनवाडी	1	-	1	-	-	-	1	-	-
8:- मुस्करा	3	8	3	-	-	-	1	-	-
9:- मौदहा	4	16	4	2	-	2	2	-	-
10:- जैतपुर	1	4	1	-	-	-	1	-	-
11:- कबरई	2	-	2	-	-	-	1	-	-

योग ग्रासीण 24 44 24 2 - 2 16 1 6

योग नगरीय 3 29 3 2 15 3 1 - 1

योग जनपद 27 73 27 4 15 5 17 1 7



(92)

तालिका संख्या :- 45

जनपद में विकास खण्ड वार परिवार एवं माह शिक्षा कल्याण केन्द्र तथा उप केन्द्र

वर्ष / विकास खण्ड	परिवार कल्याण केन्द्र	मात्र शिक्षा कल्याण केन्द्र
1	2	3
1986-87	11	264
1987-88	11	302
1988-89	11	334
विकास खण्ड वार 1988-89		
1 :- कुरारा	1	25
2 :- सुमेरपुर	1	30
3 :- सरीला	1	25
4 :- मोहाण्ड	1	28
5 :- राठ	1	20
6 :- चरखारी	1	32
7 :- पनवाडी	1	29
8 :- मुफ्करा	1	30
9 :- मौदहा	1	38
10 :- जैतपुर	1	30
11 :- कबरई	1	35
योग ग्रामीण	11	322
योग नगरीय	-	12
योग जनपद	11	334

तालिका संख्या :- 46 (93)

जनपद में विभिन्न कार्यों में विद्युत उपभोग इकाई हजार किलोवाट ।

मद / वर्ग	1986-87	1987-88	1988-89
1	2	3	4
1 :- धारेलू कार्य	6083	5919	8940
2 :- बाणिज्य रोशनी तथा लघु शक्ति	7401	1092	1477
3 :- औद्योगिक कार्य	6773	6539	12488
4 :- सार्वजनिक प्रकाश व्यवस्था	264	721	921
5 :- रेल	-	-	-
6 :- सिंचाई एवं जल निस्तारण	31693	36879	36879
7 :- सार्वजनिक जल और सफाई	-	1526	1526
8 :- अन्य	-	-	-
योग	45553	52676	62231
10 :- प्रति व्यक्ति विद्युत उपभोग किलोवाट घण्टी * जनसंख्या * 1981 के अनुसार	38-15	44-11	45-42

तालिका संख्या = 47 (94)

जनपद- में विकास खण्ड वार विद्युतीकृत ग्राम नगर एवं हरिजन बस्तियां

वर्ष / विकास खण्ड	विद्युतीकृत			पंजीकृत	विद्युतीकृत
	नगर	केन्द्रीय विद्युत प्राप्ति करण परिसर	सहाय्य लाइन से दिये कनेक्शन न संख्या	निजी नल ग्राम सेट संख्या	हरिजन बस्तियां
1	2	3	4	5	6
1986-87	12	397	373	323	902
1987-88	12	481	383	399	1005
1988-89	12	499	388	1066	404

विकास खण्ड वार 1988-89

1:- कुरारा	-	61	44	77	48
2:- सुमेरपुर	-	75	55	176	55
3:- सरीला	-	47	22	75	26
4:- गोहाण्ड	-	42	32	89	33
5:- राठ	-	22	22	97	26
6:- चरखारपी	-	24	19	56	20
7:- पनवाडी	-	36	25	156	25
8:- मुस्करा	-	30	24	66	24
9:- मौदहा	-	64	53	110	53
10:- जैतपुर	-	38	35	57	35
11:- कबरई	-	60	57	102	59

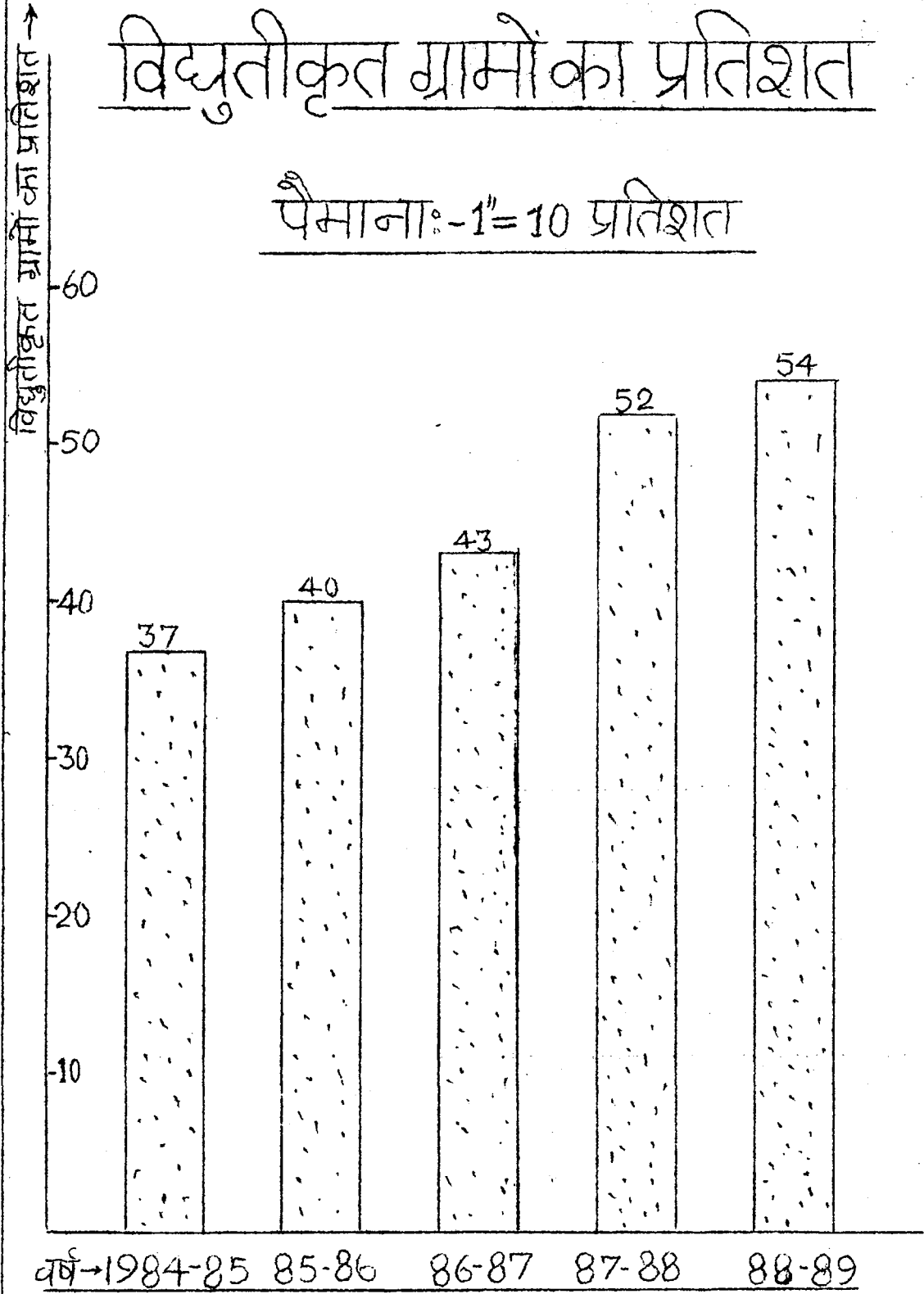
योग ग्रामीण - 499 388 1061 404

योग नगरीय 12 - - 5 -

योग जनपद 12 499 388 1066 404

# विद्युतीकृत ग्रामों का प्रतिशत

पैमाना: - 1" = 10 प्रतिशत



राम प्रसाद पाल  
(राम प्रसाद पाल)  
सी. ए.

(95)

परिवहन एवं संघार

जनपद में पक्की सड़कों की लम्बाई : कि०मी० :

तालिका संख्या :- 48

क्रमांक	वर्ष	1985-86	1986-87	1987-88
---------	------	---------	---------	---------

1- सार्वजनिक निर्माणों के अन्तर्गत

1-1	राष्ट्रीय राज मार्ग	-	-	-
1-2	प्रादेशिक राज मार्ग	225-0	225-0	225-00
1-3	मुख्य जिला सड़कें	578-5	578-5	578-5
1-4	अन्य जिला एवं ग्रामीण सड़कें	157-5	172-5	206-5

योग - 961-0                      976-0                      1010-0

2- स्थानीय निकायों के अन्तर्गत

2-1	जिला परिषद	19-8	25-8	29-4
2-2	महापालिका / नगर पालिका नगर क्षेत्र समिति	48-1	58-1	78-1

योग 67-9                      83-9                      107-5

3- अन्य विभागों के अन्तर्गत

3-1	सिंचाई	-	-	-
3-2	गन्ना	-	-	-
3-3	बन	-	-	-
3-4	डी०जी०बी०आर०	-	-	-
3-5	अन्य	-	-	-

कुल योग 1423                      1059-9                      1117-5

( 96 )

तालिका संख्या - 49

जनपद में विकास खण्डवार पक्की सड़कों की लम्बाई । स्त्रीर किलो मीटर ।

वर्ष / विकास खण्ड	सड़कों की लम्बाई		प्रति हजार कि०मी०वर्ग पर पक्की सड़कों की लम्बाई कुल	प्रति लाख जनसंख्या पर पक्की सड़कों की लम्बाई कुल
	कुल	1970-71-74		
1	2	3	4	5
1985-86	1028-9	962-0	143-6	86-17
1986-87	1059-9	976-0	148-0	89-00
1987-88	1117-5	1010-0	155-97	93-58
विकास खण्ड वार 1987-88				
1 :- कुरारा	101-37	99-0	233-57	165-04
2 :- सुमेरपुर	90-00	82-0	146-82	87-19
3 :- सरलीला	51-00	50-0	77-52	67-99
4 :- गोहाण्ड	96-00	96-0	184-62	119-91
5 :- राठ	80-00	80-0	180-18	115-67
6 :- चरखारी	92-00	92-0	115-43	122-51
7 :- पनवाडी	53-00	53-0	99-62	54-17
8 :- मुस्कण	130-00	130-0	242-09	150-62
9 :- मौदहा	120-10	127-0	147-19	96-13
10 :- जैतपुर	50-83	41-0	73-99	57-59
11 :- कबरई	147-05	146-0	156-44	124-88
योग ग्रामीण	1027-40	998-0	145-36	103-18
योग नगरीय	90-10	12-0	928-87	45-41
योग जनपद	1117-50	1010-0	155-97	93-58

(97)

तालिका संख्या -50

जनपद में विकास खण्ड वार यातायात एवं संचार सेवायें

वर्ष / विकास खण्ड	डाक्टर	तारघर	टेलीफोन	पब्लिक काल ऑफिस	रेलवे स्टेशन	बस स्टॉप
1	2	3	4	5	6	7
1986-87	234	19	333	71	13	155
1987-88	236	19	338	69	13	160
1988-89	237	19	338	69	13	160
विकास खण्ड वार 1988-89						
1:- कुरारा	10	-	-	6	-	12
2:- सुमेरपुर	27	-	-	10	3	16
3:- सरौला	17	-	-	-	-	14
4:- गोहाण्ड	17	-	-	4	-	22
5:- राठ	12	-	-	4	-	7
6:- चरखारी	19	2	-	3	1	6
7:- पनवाडी	18	1	2	4	1	11
8:- मुस्करा	20	2	2	5	-	14
9:- मौदहा	35	1	1	13	3	19
10:- जैतपुर	15	1	-	3	2	11
11:- कबरई	28	-	-	5	3	16
योग ग्रामीण	218	7	29	57	13	148
योग नगरीय	19	12	309	12	-	12
योग जनपद	237	19	338	69	13	160

## तालिका संख्या - 51

जनपद में विकास छाण्डवार अनुसूचित व्यवसायिक बैंक तथा ग्रामीण बैंक शाखाओं की संख्या

वर्ष / विकास छाण्ड	राष्ट्रीय कृत बैंकों शाखाएँ	क्षेत्रीय ग्रामीण बैंक की शाखाएँ	अन्य व्यवसायिक बैंक शाखाएँ
1986-87	32	44	2
1987-88	30	40	2
1988-89	40	47	-

विकास छाण्डवार 1988-89

1:- कुरारा	-	3	-
2:- सुमेरपुर	4	3	-
3:- सरीला	2	3	-
4:- गोहाण्ड	-	5	-
5:- राठ	-	3	-
6:- चरखारी	2	3	-
7:- पनवाडी	2	5	-
8:- मुस्करा	4	2	-
9:- मौदहा	2	7	-
10:- जैतपुर	2	2	-
11:- कबरई	1	4	-

योग ग्रामीण 19 40 -

योग नगरीय 21 7 -

योग जनपद 40 47 -

नोट :- ओरिएन्टल बैंक सूपा- चरखारी तथा पौधाया न सुमेरपुर ३ राष्ट्रीय कृत बैंक घोषित है। अतः इन्हे अन्य व्यवसायिक बैंकों से अलग कर राष्ट्रीय कृत बैंकों में सम्मिलित किया गया है। साथ ही पिछले वर्षों में सरीला विकास छाण्ड में राष्ट्रीय कृत बैंकों की संख्या त्रुटिपूर्ण थी जिसे राठ विकास छाण्ड व नगरीय योग में कमी आयी है। इसी प्रकार क्षेत्रीय ग्रामीण बैंक की एक शाखा अधिक गलत प्रकाशित की गयी थी जो ठीक कर दी गयी है।



द में व्यवसायिक बैंकों में जमा धनराशि एवं ऋण वितरण [इकाई हजार ₹]

लिका संख्या = 52

क्र.सं.	वर्ष का नाम	1986	1987	1988	1989
1	2	3	4	5	6
1:-	जमा धनराशि	456700	524700	681300	837173
2:-	कुल ऋण वितरण	176300	300600	333800	445113
3:-	जमा धनराशि का ऋण वितरण से प्रतिशत	38-60	57-29	48-99	53-17
4:-	प्राथमिक क्षेत्र में ऋण वितरण				
4-1:-	कृषि तथा कृषि से सम्बन्धित	70394	80860	100903	137947
4-2:-	लघु उद्योग	8901	14055	15380	30394
4-3:-	अन्य प्राथमिक क्षेत्र	25260	174282	171517	203381
		104555	279197	287800	421722
	कुल ऋण वितरण में प्राथमिक क्षेत्र के ऋण वितरण का प्रतिशत	59-30	92-88	86-22	94-74
	प्रति व्यक्ति जमा धनराशि	382-44	439-39	570-52	701-05
	प्रति व्यक्ति ऋण वितरण	147-63	251-72	279-53	372-74
	प्रति व्यक्ति प्राथमिक क्षेत्र में ऋण वितरण [₹]	88-00	233-80	241-00	353-15

(100)

जल सम्पूर्ति

तालिका संख्या - 53

जनपद में विकास खण्ड वार ग्रामों में पेयजल सुविधा की स्थिति

वर्ष / विकास खण्ड	नल लगाकर जल सम्पूर्ति	सामान्य प्रयोग में लाये जा रहे श्रोत के अनुसार ग्रामों की संख्या	संख्या	लाभान्वित कुआँ जनसंख्या	हैण्डपम्प	नल द्वारा
1	2	3	4	5	6	
1986-87	120	163269	211	586	120	
1987-88	120	163269	211	586	120	
1988-89	120	163269	54	743	120	
विकास खण्ड वार 1988-89						
1 :- कुरारा	37	37752	3	23	37	
2 :- सुमेरपुर	1	495	8	72	1	
3 :- सरीला	21	28243	5	38	21	
4 :- गौहाण्ड	5	3379	7	62	5	
5 :- राठ	-	-	13	46	-	
6 :- चरखारी	-	-	10	75	-	
7 :- पनवाडी	10	5416	-	108	10	
8 :- मुस्करा	25	44081	4	26	25	
9 :- मौदहा	11	18044	1	97	11	
10 :- जैतपुर	10	25859	-	94	10	
11 :- कबरई	-	-	3	102	-	
योग प्रखण्ड ग्रामीण	120	163269	54	743	120	
योग नगरीय	-	-	-	-	-	
योग जनपद	120	163269	54	743	120	

## तालिका संख्या -53 II

जनपद में विकास खण्ड वार ग्रामों में पेयजल सुविधा की स्थिति

विकास खण्ड	सामान्यतः प्रयोग में लाये जा रहे जल स्रोत के अनुसार ग्रामों की संख्या		पेयजल सुविधा से अभाव ग्रस्त ग्रामों की संख्या	
	डिग्गी	अन्य साधन योग स्तम्भ 4 से 8	9	10

1	7	8	9	10
1986-87	-	-	917	-
1987-88	-	-	917	1
1988-89	-	-	917	-

विकास खण्ड वार 1988-89

1:- कुरारा	-	-	63	-
2:- सुमेरपुर	-	-	81	-
3:- सरीला	-	-	64	-
4:- गोहाण्ड	-	-	74	-
5:- राठ	-	-	59	-
6:- चरखारी	-	-	85	-
7:- मनवाडी	-	-	118	-
8:- मुत्करा	-	-	55	-
9:- मौदहा	-	-	109	-
10:- जैतपुर	-	-	104	-
11:- कबरडी	-	-	105	-

योग ग्रामीण

	-	-	917	-
--	---	---	-----	---

योग नगरीय

	-	-	-	-
--	---	---	---	---

योग जनपद

	-	-	917	-
--	---	---	-----	---

(102)

जनपद में विकास ढाण्ड वार न्याय पंचायतें ग्राम सभायें एवं पंचायत धार

तालिका संख्या :- 54

वर्ष / विकास ढाण्ड	न्याय पंचायत संख्या	ग्राम सभा संख्या	पंचायत धार संख्या
1986-87	98	693	138
1987-88	98	693	141
1988-89	98	693	146
विकास ढाण्ड वार 1988-89			
1:- कुरारा	6	43	18
2:- सुमेरपुर	10	63	11
3:- सरलीला	9	48	6
4:- गोहाण्ड	9	57	7
5:- राठ	8	49	5
6:- चरछाारी	8	57	10
7:- पनवाडी	9	78	13
8:- मुम्करा	7	39	23
9:- मौदडा	12	95	19
10:- जैतपुर	9	74	12
11:- कबरई	11	90	22
योग ग्रामीण	98	693	146
योग नगरीय	-	-	-
योग जनपद	98	693	146

गांव पंचायत एवं क्षेत्र समितियों की आय

लिका संख्या -55

क्रमांक	वर्ष	1986-87	1987-88	1988-89
1	2	3	4	5

1:- गांव पंचायतों की आय

अ। करों से	602307	608763	535763
ब। राज्य सरकार के अनुदान से	298825	1510070	1041473
स। क्षेत्र समिति / जिला परिषद के विभिन्न कार्यक्रमों के लिये प्राप्त धनराशि	1939190	241814	1046990
द। निर्माण की गई सम्पत्ति से	=	=	=
घ। अन्य स्रोतों से	56450	528339	20000

2:- क्षेत्र समिति की आय

अ:- करों से	=	=	=
ब। राज्य सरकार के अनुदान से	=	=	=
स। जिला परिषद के विभिन्न कार्यक्रमों के लिये प्राप्त धन	=	=	=
द। निर्माण की गयी सम्पत्ति	=	=	=
घ। अन्य स्रोतों से	=	=	=

जनपद हमीरपुर में माहवार ग्रामीण फुटकर भाव 1989

तालिका संख्या :- 56

माह / वर्ष

	गेहूँ प्रति कि०ग्रा०	चावल प्रति कि०ग्रा०	चना प्रति कि०ग्रा०	मुक्का प्रति कि०ग्रा०	ज्वार प्रति कि०ग्रा०
1	2	3	4	5	6
1 :- जनवरी 89	2-93	4-04	7-20	ब० 30	1-85
2 :- फरवरी 89	3-07	3-87	7-12	ब० 30	1-94
3 :- मार्च 89	3-15	3-94	6-79	ब० 30	2-10
4 :- अप्रैल 89	3-26	3-98	5-80	ब० 30	2-26
5 :- मई 89	2-47	4-00	5-40	ब० 30	2-45
6 :- जून 89	2-80	4-20	6-27	ब० 30	भूट्टो 30
7 :- जुलाई 89	2-74	4-45	6-20	ब० 30	2-30
8 :- अगस्त 89	2-72	4-22	6-74	ब० 30	2-27
9 :- सितम्बर 89	2-81	4-40	7-41	ब० 30	भूट्टो 30
10 :- अक्टूबर 89	2-69	4-05	7-41	ब० 30	भूट्टो 30
11 :- नवम्बर 89	2-64	4-45	7-09	ब० 30	भूट्टो 30
12 :- दिसम्बर 89	2-60	4-40	6-64	ब० 30	1-60
वर्ष का मासिक औसत	2-82	4-16	6-67	ब० 30	2-07

(105)

जनपद हमीरपुर में माहवार ग्रामीण फुटकर भाव 1989

तालिका संख्या - 56 क्रमांक : 1 2 1

माह / वर्ष बाजरा प्रति अरहर दाल उर्द दाल मूंग दाल गूह प्रति चीनी  
कि०ग्रा० प्र० कि०ग्रा० प्र० कि०ग्रा० प्र० कि०ग्रा० कि०ग्रा० प्र० कि०

1 7 8 9 10 11 12

1 :- जनवरी 89 2-00 9-75 7-85 9-50 3-76 7-48

2 :- फरवरी 89 2-00 9-50 7-73 9-32 3-91 7-27

3 :- मार्च 89 3-10 9-36 7-82 9-32 4-07 7-25

4 :- अप्रैल 89 - 9-36 7-82 9-64 4-36 7-20

5 :- मई 89 - 8-25 8-35 10-05 4-80 7-85

6 :- जून 89 - 9-68 7-68 10-27 5-10 8-08

7 :- जुलाई 89 - 9-90 8-30 10-80 5-55 8-37

8 :- अगस्त 89 - 10-11 8-50 10-88 7-28 9-30

9 :- सितम्बर 89 - 10-40 8-00 10-90 7-60 9-97

10 :- अक्टूबर 89 - 10-50 9-70 11-00 7-90 10-05

11 :- नवम्बर 89 - 10-27 8-95 10-50 7-36 10-04

12 :- दिसम्बर 89 - 10-22 8-86 10-00 5-86 9-72

औसत 2-00 7-78 8-33 10-14 5-63 8-54

(106)

जनपद हमीरपुर में माहवार ग्रामीण फुटकर भाव 1989

तालिका संख्या -56 क्रमांक: 131

माह / वर्ष	माह प्रति कि०ग्रा०	आलू प्रति कि०ग्रा०	दूध प्रति कि०ग्रा०	देशी घी प्रति कि०ग्रा०	सरसों का प्रति कि०ग्रा०
1	12	15	15	16	17
1:-जनवरी 89	3-80	1-28	4-80	60-50	18-30
2:-फरवरी 89	2-82	1-00	4-82	59-73	17-27
3:-मार्च 89	2-73	1-13	4-82	60-91	17-45
4:-अप्रैल 89	1-95	1-23	4-82	62-00	17-00
5:-मई 89	1-18	1-78	4-80	62-70	17-10
6:-जून 89	1-25	2-00	5-09	64-81	16-90
7:-जुलाई 89	1-82	2-25	5-00	64-50	16-60
8:-अगस्त 89	2-17	2-17	5-00	63-55	17-22
9:-सितम्बर 89	2-20	2-20	5-00	62-40	18-80
10:-अक्टूबर 89	2-55	2-25	5-10	61-70	19-50
11:-नवम्बर 89	3-31	1-95	5-00	62-00	19-18
12:-दिसम्बर 89	3-09	2-00	4-90	62-00	19-00
वर्ष का					
मासिक औसत	2-41	1-77	4-93	62-32	17-03



(107)

जनपद हमीरपुर में माहवार ग्रामीण फुटकर भाव - 1989

तालिका संख्या -56 क्रमांक: 141

माह / वर्षा  
बनस्पति घाटी प्रति कि०ग्रा०  
मास बकरा 50 कि०ग्रा०  
अंड प्रत्येक  
जलाने वाली लकड़ी प्र०कुन्तल

1  
18 19 20 21

1 :- जनवरी	89	27-00	30-00	1-05	83-88
2 :- फरवरी	89	26-18	30-00	1-05	82-00
3 :- मार्च	89	26-04	30-00	1-02	73-63
4 :- अप्रैल	89	26-09	30-55	1-02	82-00
5 :- मई	89	27-35	31-00	1-03	83-33
6 :- जून	89	27-22	31-00	1-03	80-45
7 :- जुलाई	89	28-30	31-60	1-03	79-00
8 :- अगस्त	89	28-22	31-44	1-03	85-63
9 :- सितम्बर	89	28-40	31-50	1-03	84-40
10 :- अक्टूबर	89	29-10	31-60	1-02	87-77
11 :- नवम्बर	89	29-09	32-09	1-04	88-18
12 :- दिसम्बर	89	28-80	32-09	1-02	88-18

वर्षा का मासिक

औसत 27-69 31-73 1-03 83-20

(108)

जनपद हमीरपुर में जिला केन्द्र के नगरीय फुटकर भाव 1989

तालिका संख्या :- 57

माह / वर्ष	गेहूं प्रति कि०ग्रा०	चना प्रति कि०ग्रा०	चावल प्रति कि० ग्रा०	अरहर दाल प्र० कि०	मूंग दाल प्र० कि०ग्रा०	उर्द दाल प्र० कि०ग्रा०	
1-जनवरी	89	3-00	7-20	3-70	9-00	8-50	8-50
2-फरवरी	89	3-20	7-00	3-70	8-50	8-50	8-00
3-मार्च	89	3-20	6-40	3-70	8-50	8-50	8-50
4-अप्रैल	89	3-30	5-70	3-80	8-50	9-50	8-00
5-मई	89	2-40	5-30	4-00	8-50	10-00	8-50
6-जून	89	2-60	5-70	4-00	9-00	11-00	8-00
7-जुलाई	89	2-60	6-00	4-00	9-50	10-50	10-00
8-अगस्त	89	2-50	6-40	4-00	10-00	10-00	9-50
9-सितम्बर	89	2-60	7-70	4-00	10-00	10-00	11-00
10-अक्टूबर	89	2-50	7-50	4-25	10-00	10-00	10-00
11-नवम्बर	89	2-50	6-60	4-25	10-00	10-00	10-00
12-दिसम्बर	89	2-50	8-70	3-80	10-00	10-00	10-00
वर्ष का मासिक औसत		2-83	6-52	3-93	9-29	9-72	9-17



जनपद हमीरपुर में माहवार जिला केन्द्र के नगरीय फुटकर भाव 1989

तालिका संख्या क्रमांक :- 57- 131

वर्ष	गड़ प्रति कि.ग्रा०	चीनी प्र० कि.ग्रा०	लकड़ी जलाने की प्र० कु०	बनस्पति घाी प्र० कि.ग्रा०	दूध प्रति लीटर
1-जनवरी	89 4-00	7-00	120-00	25-00	5-00
2-फरवरी	89 4-00	7-00	110-00	25-00	5-00
3-मार्च	89 4-25	7-00	80-00	25-00	5-00
4-अप्रैल	89 4-50	7-00	80-00	24-50	5-00
5-मई	89 5-00	8-00	80-00	26-50	6-00
6-जून	89 5-50	8-50	80-00	26-00	6-00
7-जुलाई	89 5-50	9-00	80-00	26-00	6-00
8-अगस्त	89 6-50	9-40	80-00	26-00	6-00
9-सितम्बर	89 7-50	10-50	75-00	27-00	6-00
10-अक्टूबर	89 7-50	9-50	100-00	23-00	6-00
11-नवम्बर	89 6-50	8-90	100-00	28-00	6-00
12-दिसम्बर	89 6-50	8-90	100-00	28-00	6-00
वर्ष का मासिक औसत	5-60	7-56	94-17	26-25	5-67

( III )

x1 विविध

तालिका संख्या - 58

31 मार्च 1989 को जनपद में कर्मचारियों के आंकड़ें

वर्ग	वर्गीकरण	वेतन वर्ग					
		350 रु० से कम	350 रु० से 400 रु०	400 रु० से 600 रु०	600 रु० से 700 रु०	700 रु० से 800 रु०	800 रु० तथा अधिक
1	2	3	4	5	6	7	8
1:- समस्त कर्मचारी शिक्षा को सहित का मूल वेतन वर्गानुसार वितरण							
अ:-	चतुर्थ श्रेणी कर्मचारी संख्या	3104	2226	634	98	50	17
ब:-	अन्य कर्मचारी शिक्षा सहित संख्या	1456	1487	6266	980	477	832
स:-	केवल शिक्षा संख्या	49	160	3002	279	107	145
2:- समस्त कर्मचारी शिक्षा को सहित का कुल वेतन वर्गानुसार वितरण							
	चतुर्थ श्रेणी कर्मचारी संख्या	1410	201	78	42	253	4145
	अन्य कर्मचारी शिक्षा को सहित सं०	1070	42	150	96	77	10063
स:-	केवल शिक्षा सं०	-	-	4	9	12	3717

NIEPA DC



D05772

( 112 )

तालिका संख्या - 59

जनपद में सेवा योजना कार्यालय द्वारा किया गया कार्य :-

क्र०सं०	वर्ष / वर्ष	19 86-87	1987-88	1988-89
1	2	3	4	5
1:-	सेवा योजना कार्यालयों की संख्या	2	2	2
2:-	जीवित पंजिका पर ह्व अभ्यर्थियों की संख्या	19 494	158 27	18 228
3:-	वर्ष में पंजीकृत अभ्यर्थियों की संख्या	448 2	4221	6799
4:-	अधिसूचित व्यक्तियों की संख्या	114	192	240
5:-	वर्ष में कार्य पर लगाये गये अभ्यर्थियों की संख्या	110	165	137

(113)

तालिका संख्या - 60 आर्थिक गणना - 1980

क्र०स०	वर्गीकरण	ग्रामीण	नगरीय	योग
1	2	3	4	5

1:- उद्योगों की संख्या

1-1 कृषि	1332	90	1422
1-2 अकृषि	14935	8541	23476
1-3 योग	16267	8631	24898

2:- उद्योगों में सामान्यतः कार्यरत व्यक्ति

2-1 कृषि	1652	130	1782
2-2 अकृषि	22201	21005	43206
2-3 योग	23853	21135	44988

3:- स्वकार्य उद्यम

3-1 कृषि	1308	86	1394
3-2 अकृषि	13315	6794	20109
3-3 योग	14623	6880	21503

4:- संस्थान भाड़े पर एक या एक से अधिक कर्मों सहित

4-1 कृषि	24	4	28
4-2 अकृषि	1620	1747	3367
4-3 योग	1644	1751	3395

5:- भाड़े पर सामान्यतः कार्यरत व्यक्ति

5-1 कृषि	103	17	120
5-2 अकृषि	4857	10201	15058
5-3 योग	4960	10218	15178

## तालिका संख्या - 61

जनपद में विकास खण्ड वार अनुसूचित जातियों एवं जनजातियों को छात्रवृत्ति पां

वर्ष / विकास खण्ड सामान्य शिक्षा के लिये दी गयी छात्र वृत्तियां संख्या टयवसू पिक प्रविक्षाण के लिये दी गयी छात्र वृत्तियां

1	2	3
1986-87	18462	48
1987-88	21886	44
1988-89	22601	52

विकास खण्ड वार 1988-89

1:- कुरारा	1406	-
2:- समेपुर	1585	-
3:- सरीला	1286	-
4:- गोहाण्ड	1628	-
5:- राठ	1584	-
6:- चरखारी	1478	33
7:- पनवाडी	1667	-
8:- मुस्करा	1582	-
9:- मौदहा	1702	-
10:- जैतपुर	1753	-
11:- कबरई	1846	-
योग ग्रामीण	17517	33
योग नगरीय	5084	19
योग जनपद	22601	52



( 115 )

नगरीय क्षेत्रों में उपलब्ध सुविधाएँ

जनपद में नगरीय क्षेत्र में उपलब्ध सुविधाओं की संख्या 87-88

तालिका संख्या - 62

नगर का नाम एवं वर्ग महा0 नगर पट्टा/टा0 ए0/मि0ए0/ कैन्ट सी0टी0	सम्बन्धित विकास छाण्ड का नाम	भौगोलिक क्षेत्रफल 1981 वर्ग कि0मी0	जनसंख्या 1981			अनु. जाति जन जाति की संख्या	साक्षर ता प्र त 198
			कुल	पुरुष	स्त्री		

1	2	3	4	5	6	7	8
---	---	---	---	---	---	---	---

नगर पालिका वर्ग

1:- हमीरपुर -चतुर्थ कुरारा	13-30	21376	12060	9310	2906	56-08
2:-राठ तृतीय राठ	5-69	32027	17193	14834	6958	44-64
3:-महोबा द्वितीय कबरई	7-47	39262	20873	18383	7213	42-40
4:-चरखारसीचतुर्थ चरखारसी	7-77	18331	9813	8518	3312	40-66
5:-मौदहा चतुर्थ मौदहा	6-30	22036	11920	10116	3148	49-37

ग्राम परिषदा

1:-कुरारा-चतुर्थ -कुरारा	1-07	6713	3597	3116	2691	42-66
2:-सुमेरपुर-चतुर्थ-सुमेरपुर	6-05	14678	7943	6735	4483	40-84
3:-खारला -चतुर्थ-चरखारसी	8-52	11227	6046	5181	3273	32-71
4:-सरसीला-छठवीं-सरसीला	6-13	6445	3466	2979	2005	28-48
5:-गोहाण्ड-पंचम-गोहाण्ड	1-35	5519	2963	2556	1472	31-34
6:-कुलपडाड-चतुर्थ-जैतपुर	26-20	11515	6038	5477	3201	36-38
7:-कबरई-चतुर्थ-कबरई	6-74	9267	4955	4312	1562	28-43

योग -

योग -	96-59	198396	106867	91529	42124	42-46
-------	-------	--------	--------	-------	-------	-------

(116)

तालिका संख्या -62-121

नगरीय क्षेत्रों में उपलब्ध सुविधाएँ

जनसंख्या के नगरीय क्षेत्रों में उपलब्ध सुविधाओं की संख्या वर्ष 1988-89

नगर का नाम सम्बन्धित पुलिस सस्ते गल्ले श्रुति बीज गोदा कृषि सेवा  
एवम नगर पोस्टो/ विकास स्टेशन की दुकान गोदाम म केंद्र  
नगरोपो/टोरो खण्ड का नाम  
नोटिफाइडरिया/ नाम  
केन्द्र

9 10 11 12 13

नगर पालिका

1:- हमीरपुर	कुरारा	1	11	-	2	3
2:- राठ	राठ	1/	20	2	3	4
3:- महोबा	कबरई	1	16	1	3	5
4:- चरखारी	चरखारी	1	8	-	3	4
5:- मौदहा	मौदहा	1	8	-	3	3

टाउन रिया

1:- कुरारा	कुरारा	1	3	-	1	1
2:- सुमेरपुर	सुमेरपुर	1	5	-	1	1
3:- खारेला	चरखारी	1	3	-	1	1
4:- सरीला	सरीला	-	4	1	4	1
5:- गोहाण्ड	गोहाण्ड	-	4	-	1	1
6:- कुलप्रहाड	जैतपुर	1	8	-	1	1
7:- कबरई	कबरई	1	4	-	2	1

94

योग - 10 13 1 22 26

(117)

तालिका संख्या -62-131

जनपद के नगरीय क्षेत्रों में उपलब्ध सुविधाओं की संख्या वर्ष 1988-89

नगर का नाम रव नगर महा पालिका/नगरीय टाउन/नगरीय कॉन्ड एरिया/ केन्द्र	सम्बन्धित विकास खाण्ड का नाम	प्रशासन पुर्ण चिकित्सा केन्द्र	कृत्रिम सिंचना केन्द्र	अ्य विद्य सहकारी समितियां	जुनियर बेसिक स्कूल
		14	15	16	17

## नगर पालिका

1:- हमीरपुर	कुरारा	2	1	-	14
2:- राठ	राठ	1	1	1	21
3:- महोबा	कबरई	1	1	1	14
4:- चरखारी	चरखारी	1	1	1	9
5:- मौदहा	मौदहा	1	1	1	11

\*\*\*

## टाउन एरिया

1:- कुरारा	कुरारा	1	1	1	6
2:- सुमेरपुर	सुमेरपुर	1	1	1	4
3:- छारेला	चरखारी	1	1	-	6
4:- सरीला	सरीला	1	1	-	3
5:- गोहाण्ड	गोहाण्ड	1	1	-	2
6:- कुलपहाड	जैतपुर	1	1	-	5
7:- कबरई	कबरई	1	1	1	4

योग -

13

12

7

99

(118)

तालिका संख्या -62 141

जनपद के नगरीय क्षेत्रों में उपलब्ध सुविधाओं की संख्या - वर्ष 1988-90

नगर का नाम एवं नगर महापाठिका / टाउनशिप / नोटी - काइड एरिया / केन्द्र	विकास का नाम	ग्रामिण संस्कृत	हायर सेकेंडरी संस्कृत बालिका	हायर सेकेंडरी संस्कृत बालिका	विश्व विद्यालय / महा विद्यालय	माण्डिसरी संस्कृत / नर्सरी संस्कृत
--	-----------------	--------------------	---------------------------------------	---------------------------------------	--	---

18

19

20

21

22

नगर पाठिका

1:- हमीरपुर	कुरारा	2	3	1	1	1
2:- राठ	राठ	6	4	1	1	1
3:- महोबा	कबरई	3	3	1	1	1
4:- चरखारी	चरखारी	5	1	1	1	-
5:- मौदहा	मौदहा	5	3	1	-	1

टाउनशिप

1:- कुरारा	कुरारा	4	1	-	-	-
2:- सुमेरपुर	सुमेरपुर	6	1	-	-	-
3:- खोरेला	चरखारी	2	1	-	-	-
4:- सरीला	सरीला	1	1	-	-	-
5:- गोहाण्ड	गोहाण्ड	3	1	-	-	-
6:- कुलपहाड	जैतपुर	2	1	-	-	-
7:- कबरई	कबरई	5	1	-	-	-

योग -

44

21

5

4

4

## जनपद के नगरीय क्षेत्रों में उपलब्ध सुविधाओं की संख्या

नगर का नाम एव नगर मंडल/ नगरपालिका/टाउन एरिया/नोटी क्राइड एरिया/ केन्द्र	सम्बन्धित विकास खण्ड का नाम	एलोपैथिक चिकित्सा लय/ओपीओ प्राथमिक स्वास्थ्य केन्द्र	कुल में उपलब्ध सीपाए	आयुर्वेदिक ओपीओ लय एव चिकित्सा लय	पुनानी चिकित्सा ओपीओ	होम्यो पैथिक चिकित्सा एव ओपीओ
		23	24	25	26	27
नगर पालिका						
1:- इमीरपुर	कुरारा	6	138	-	-	1
2:- राठ	राठ	2	18	-	-	-
3:- सहोबा	कबरई	3	38	-	-	-
4:- चरखारी	चरखारी	2	34	1	-	-
5:- मौदहा	मौदहा	1	6	-	1	-
टाउन एरिया						
1:- कुरारा	कुरारा	-	-	-	-	-
2:- सुभेरपुर	सुभेरपुर	-	-	1	-	-
3:- छारेला	चरखारी	-	-	1	-	-
4:- सरीला	सरीला	1	6	-	-	-
5:- गोहाण्ड	गोहाण्ड	-	-	-	-	-
6:- कुलमडाड	जैतपुर	1	6	-	-	-
7:- कबरई	कबरई	-	-	-	1	-
योग -		16	246	3	2	1

(120)

तालिका संख्या -62 161

जनपद के नगरीय क्षेत्रों में उपलब्ध सुविधाओं की संख्या वर्ष 1988-89

नगर का नाम एव नगर महानगर पट्टा/नगर पट्टा/ टाउण्ड/मोडी काउन्सिलरिया / केन्द्र	सम्बन्धित विकास खण्ड का नाम	परिवार मातृ विशुद्ध कल्याण का केन्द्र / अपकेन्द्र	स्थानीय निकायों के स्वामित्व में सड़कों की लम्बाई कुल	राष्ट्रीयकृत बैंक शाखाएँ
---	--------------------------------------	--	--	-----------------------------

1	28	29	30	31
---	----	----	----	----

नगर पालिका

1:- हमीरपुर	कुरारा	1	25-65	7-4	2
2:- राठ	राठ	1	35-91	14-4	3
3:- महोबा	कबरई	1	45-47	19-6	3
4:- चरखारी	चरखारी	1	10-81	5-8	2
5:- मौदहा	मौदहा	1	24-00	2-7	2

टाउन शरिया

1:- कुरारा	कुरारा	1	14-40	0-4	1
2:- सुमेरपुर	सुमेरपुर	1	18-00	3-0	2
3:- छारेला	चरखारी	1	26-98	2-0	1
4:- सरीला	सरीला	1	28-00	2-0	1
5:- गोडाण्ड	गोडाण्ड	1	1-30	1-7	1
6:- कुलमहाड	जैतपुर	1	18-50	1-5	2
7:- कबरई	कबरई	1	8-41	4-2	1

योग :-	12	257-43	64-7	21
--------	----	--------	------	----

(121)

तालिका संख्या -62 ॥ 7 ॥

जनमद के नगरीय क्षेत्रों उपलब्ध सुविधाओं की संख्या वर्ष 1988-89

नगर का नाम एवं नगर महोपाय / नगर पाओ/टाउन एरिया/नोडी का इंड एरिया/केन्द्र	सम्बन्धित विकास खाओ का नाम	गैर राष्ट्रीय कुत बैंक शाखायें	ग्रामीण बैंक शाखायें	सहकारी बैंक शाखायें	भामि विकास बैंक शाखायें
		32	33	34	35
<b>नगर पालिका</b>					
1:- हमीरपुर	कुरारा	-	1	1	1
2:- राठ	राठ	-	1	1	1
3:- महोबा	कबरई	-	1	2	1
4:- चरखारी	चरखारी	-	1	1	-
5:- मौदहा	मौदहा	-	1	1	1
<b>टाउन एरिया</b>					
1:- कुरारा	कुरारा	-	-	1	-
2:- सुमेशपुर	सुमेशपुर	-	1	1	-
3:- छोरेला	चरखारी	-	-	-	-
4:- सरीला	सरीला	-	-	1	-
5:- गोहाण्ड	गोहाण्ड	-	-	1	-
6:- कुलमहाड	जैतपुर	-	1	1	-
7:- कबरई	कबरई	-	-	1	-
<b>योग -</b>		-	7	12	4

(122)

तालिका संख्या -62 1 8 1

जनपदों में नगरीय क्षेत्रों में उपलब्ध सुविधाओं की संख्या वर्ष 1988-89

नगर पालिका / टाउनशिप	डाक्टर	ताश्तार	पब्लिक काल	टेलीफोन	नल द्वारा प्रेषण	सुविधाओं की उपलब्धता	
						डा/नदी	विद्युत की उपलब्धता
	36	37	38	39	40	41	41
<b>नगर पालिका</b>							
1:- हमीरपुर / कुरारी	2	1	1	96	डा	डा	
2:- राठ/राठ	3	1	1	24	"	"	
3:- महोबा / कबरड	3	2	164	68	"	"	
4:- चरखारी / चरखारी	2	2	1	7	"	"	
5:- मौदहा / मौदहा	2	1	1	57	"	"	
<b>-टाउन शिप</b>							
1:- कुरारा / कुरारा	1	1	1	9	"	"	
2:- सुमेरपुर / सुमेरपुर	1	1	1	28	"	"	
3:- खारेला / चरखारी	1	1	1	2	"	"	
4:- सरौला / सरौला	1	1	1	-	"	"	
5:- गुरहाण्ड / गुरहाण्ड	1	-	1	-	"	"	
6:- कुलमहाड / जैतपुर	1	1	1	11	"	"	
7:- कबरड / कबरड	1	-	1	7	"	"	
<b>योग</b>	<b>19</b>	<b>12</b>	<b>12</b>	<b>309</b>	<b>डा- 12</b>	<b>डा- 12</b>	<b>x नदी x नदी</b>



(123)

विभिन्न सामाजिक सुविधाओं से दूरी के अनुसार ग्रामों का वितरण

तालिका संख्या 63।।।

विकास खण्ड	ग्राम में	1 किमी० से कम	1-3 कि० मी०	3-5 कि० मी०	5 किमी० से अधिक	योग
1	2	3	4	5	6	7
1:- कुरारा	1	1	2	4	55	63
2:- सुमेरपुर	1	-	2	5	73	81
3:- सरीला	1	-	7	5	51	64
4:- गोहाण्ड	1	-	1	5	67	74
5:- राठ	1	5	2	11	40	59
6:- पनवाडी	1	1	4	5	109	118
7:- चरखारी	1	-	1	4	79	85
8:- मुल्करा	1	-	-	6	48	55
9:- मौदहा	1	-	-	3	105	109
10:- जैतपुर	1	1	2	11	89	104
11:- कबरई	1	2	2	6	94	105
योग जनपद	11	10	23	63	810	917

(124)

तालिका संख्या -63 121 ग्राम विकास अधिकारी केन्द्र

विकास खण्ड	ग्राम में	1 किमी० से कम	1-3 कि० मी०	3-5 कि० मी०	5 किमी० से अधिक	योग
1	2	3	4	5	6	7
1:- कुरारा	12	8	12	13	18	63
2:- सुपेरपुर	12	3	8	18	40	81
3:- सरीला	12	5	11	15	21	64
4:- गोहाण्ड	12	6	12	27	17	74
5:- राठ	13	7	4	17	18	59
6:- पनवाडी	12	4	25	21	56	118
7:- चरखारी	12	1	12	38	22	85
8:- मुल्करा	12	-	8	21	14	55
9:- मौदहा	13	2	6	17	71	109
10:- जैतपुर	12	-	14	21	57	104
11:- कबरई	13	1	4	26	61	105
योग जनपद	135	37	116	234	395	917

(125)

विभिन्न सायाजिक सुविधाओं से दूरी के अनुसार ग्रामों का वितरण

सस्ते गले की दूकान

तालिका संख्या -63-131

विकास खण्ड	ग्राम में	1 किमी० से कम	1-3 कि० मी०	3-5 कि० मी०	5 किमी० से अधिक	योग
1	2	3	4	5	6	7
1:- कुरारा	14	1	3	5	40	63
2:- सुभरपुर	16	2	17	9	37	81
3:- सरीला	14	3	5	8	34	64
4:- गोष्ठाण्ड	09	3	6	18	38	74
5:- राठ	12	3	3	15	26	59
6:- पनवाडी	15	3	9	11	80	118
7:- चरखारी	17	2	9	13	44	85
8:- मुस्करा	10	-	1	15	29	55
9:- मौदहा	25	10	15	20	39	109
10:- जैतपुर	18	4	14	24	44	104
11:- कबरई	29	3	4	10	59	105
जनमद का योग	179	34	86	148	470	917

(126)

तालिका संख्या-63 141 पेयजल स्रोत

विकास खण्ड	ग्राम में	1 किमी० से कम	1-3 कि० मी०	3-5 कि० मी०	5 कि०मी० से अधिक	योग
1	2	3	4	5	6	7
1:- कुरारा	63	-	-	-	-	63
2:- सुमेरपुर	81	-	-	-	-	81
3:- सरीला	64	-	-	-	-	64
4:- गोहाण्ड	74	-	-	-	-	74
5:- राठ	59	-	-	-	-	59
6:- पनवाडी	118	-	-	-	-	118
7:- चरखारी	85	-	-	-	-	85
8:- मुस्करा	55	-	-	-	-	55
9:- मौदहा	109	-	-	-	-	109
10:- जैतपुर	104	-	-	-	-	104
11:- कबरई	105	-	-	-	-	105
योग जनपद	917	-	-	-	-	917

(127)

तालिका संख्या -63 151

कृषि औजार पम्पसेट डीजल इंजन आदि की परम्पत सुविधा कृषिक्षेत्र  
सेवा केन्द्र

विकास खण्ड	ग्राम में	1 कि०मी० से कम	1-3 कि०मी०	3-5 कि०मी०	5 कि०मी० से अधिक	योग
1	2	3	4	5	6	7
1:- कुरारा	-	-	-	-	63	63
2:- सुमेरपुर	-	-	-	-	81	81
3:- सरीला	-	-	-	-	64	64
4:- गोहाण्ड	-	-	-	-	74	74
5:- राठ	-	2	2	7	48	59
6:- बनवाडीह	-	-	-	-	118	118
7:- चरखारी	1	4	5	4	71	85
8:- मुस्करा	2	1	-	13	39	55
9:- मौदहा	-	2	3	18	86	109
10:- जैतपुर	1	-	-	-	103	104
11:- कबरडी	-	2	8	4	91	105
योग -	4	11	18	46	838	917

(128)

तालिका संख्या - 63 161 बाजार / हाट

विकास खण्ड	ग्राम में	1 कि०मी० से कम	1-3 कि०मी०	3-5 कि०मी०	5 कि०मी० से अधिक	योग
1	2	3	4	5	6	7
1:- कुरारा	3	2	8	4	46	63
2:- सुमेरपुर	2	1	3	13	62	81
3:- तरीला	7	-	2	6	49	64
4:- गोडाण्ड	3	4	4	11	52	74
5:- राठ	3	2	2	6	46	59
6:- पनवाडी	5	5	9	18	81	118
7:- चरखारी	3	4	6	4	68	85
8:- मुस्करा	9	3	3	18	22	55
9:- मौदहा	2	4	10	15	78	109
10:- जैतपुर	3	-	1	7	93	104
11:- कबरई	3	3	5	10	84	105
योग	43	28	53	112	681	917

(129)

तालिका संख्या - 63 171 थोक मंडी

विकास खण्ड	ग्राम में	1 किमी० से कम	1-3 कि० मी०	3-5 कि० मी०	5 कि०मी० से अधिक	योग
1	2	3	4	5	6	7
1:- कुरहरा	1	1	1	10	50	63
2:- सुमेरपुर	1	3	3	6	68	81
3:- सरीला	-	-	-	1	63	64
4:- गोहाण्ड	-	-	-	2	72	74
5:- राठ	-	3	1	5	50	59
6:- पनवाडी	1	-	2	4	111	118
7:- चरखारी	-	-	-	3	82	85
8:- मुस्करा	1	1	-	6	47	55
9:- मौदहा	1	2	1	6	99	109
10:- जैतपुर	-	-	-	3	101	104
11:- कबरई	3	2	4	9	87	105
योग जनमद	8	12	12	55	830	917

(130)

तालिका संख्या - 63 181 शीत गोहाम

विकास खण्ड	ग्राम में	1 किमी० से कम	1-3 कि० मी०	3-5 कि० मी०	5 किमी० से अधिक	योग
1	2	3	4	5	6	7
1:- कुरारा	-	-	-	-	63	63
2:- सुमेशपुर	-	-	-	-	81	81
3:- सरौला	-	-	-	-	84	64
4:- गोहाण्ड	-	-	-	-	74	74
5:- राठ	-	-	-	-	59	59
6:- पनवाडी	-	-	-	-	118	118
7:- चरखारी	-	-	-	-	85	85
8:- मुफ्फरा	-	-	-	-	55	55
9:- मौदहा	-	-	-	-	109	109
10:- जैतपुर	-	-	-	-	104	104
11:- कबरई	-	2	4	5	94	105
योग जनपद	-	2	4	5	906	917



(131)

तालिका संख्या 1 63- 191

बीज गोदाम / उर्वरक भण्डार / फसल सुरक्षा गोदाम / ग्रामीण गोदाम

विकास खण्ड	ग्राम में	1 किमी० से कम	1-3 कि० मी०	3-5 कि० मी०	5 कि०मी० से अधिक	योग
1	2	3	4	5	6	7
1:- कुरारा	5	7	3	16	32	63
2:- सुमेरपुर	10	2	-	12	57	81
3:- सरीला	6	1	3	11	43	64
4:- गोहाण्ड	7	2	12	20	33	74
5:- राठ	6	-	9	12	32	59
6:- पनवाडी	13	4	20	16	65	118
7:- चरखारी	9	-	4	16	56	85
8:- मुल्करा	11	-	7	10	27	55
9:- मौदहा	13	1	6	24	65	109
10:- जैतपुर	11	-	3	14	76	104
11:- कबरडूँ	14	2	15	23	51	105
जनपद योग	105	19	82	174	537	917

(132)

तालिका संख्या - 63 । 10। पशुचिकित्सालय / पशुपालन केन्द्र

विकास खण्ड	ग्राम में	1 किमी० से कम	1-3 कि० मी०	3-5 कि० मी०	5 कि०मी० से अधिक	योग
1	2	3	4	5	6	7
1:- कुरारा	3	3	4	3	46	63
2:- सुमेरपुर	8	5	8	11	49	81
3:- सरीला	4	0	2	7	43	64
4:- गोहाण्ड	3	3	1	11	56	74
5:- राठ	2	4	5	12	36	59
6:- पनवाडी	3	2	16	18	79	118
7:- चरखारी	3	1	6	12	63	85
8:- मुस्करा	4	1	-	10	40	55
9:- मौदडा	8	1	2	20	78	109
10:- जैतपुर	5	1	4	12	82	104
11:- कबरई	2	9	3	16	75	105
योग जनसंख्या	45	38	51	136	647	917

(133)

तालिका संख्या -631111

कृत्रिम गन्नाईधान केन्द्र / उप केन्द्र

विकास षाण्ड	ग्राम में	1 कि०मी० से कम	1-3 कि०मी०	3-5 कि०मी०	5 कि०मी० से अधिक	योग
1	2	3	4	5	6	7
1:- कुरारा	1	4	2	6	50	63
2:- सुमेरपुर	2	1	-	5	73	81
3:- सरीला	-	1	2	8	53	64
4:- गोहाण्ड	1	-	12	6	66	74
5:- राठ	2	4	-	10	43	59
6:- धनवाडी	2	2	9	3	102	118
7:- चरखारी	1	3	6	11	64	85
8:- मुस्करा	3	-	3	8	41	55
9:- मौदहा	1	1	2	9	96	109
10:- जैतपुर	1	1	5	4	93	104
11:- कबरई	-	7	2	12	84	105
योग जनमद	14	24	32	82	765	917

(134)

तालिका संख्या -63।12।

प्रारम्भिक कृषि ऋण सहकारी समितियां

विकास खण्ड	ग्राम में	1 कि०मी० से कम	1-3 कि०मी०	3-5 कि०मी०	5 कि०मी० से अधिक	यांग
1	2	3	4	5	6	7
1:- कुरारा	6	6	11	18	22	63
2:- सुमेरपुर	7	2	10	42	20	81
3:- सरीला	10	6	8	16	24	64
4:- गोहाण्ड	5	2	5	13	49	74
5:- राठ	6	4	4	19	26	59
6:- मनवाडीह	9	3	26	15	65	118
7:- चरखारी	9	3	8	27	38	85
8:- मुफ्फरा	6	2	7	13	27	55
9:- मौदहा	10	4	6	25	64	109
10:- जैतपुर	8	5	9	20	62	104
11:- कबरई	13	40	5	10	37	105
योग जनमद	89	77	99	218	434	917

(135)

तालिका संख्या - 63 । 13 । ग्राम विक्रय सहकारी समितियां

विकास खण्ड	ग्राम में	1 कि०मी० से कम	1-3 मी०	3-5 मी०	5 कि०मी० से अधिक	योग
1	2	3	4	5	6	7
1:- कुरारा	1	3	2	7	50	63
2:- सुमेशपुर	1	1	2	6	71	81
3:- सरीला	-	-	-	-	64	64
4:- गोहाण्ड	-	-	-	2	72	74
5:- राठ	1	2	-	7	49	59
6:- पनवाडी	-	4	5	3	106	118
7:- चरखारी	-1	-1	-3	-4	76	85
8:- मुत्करा	-	-	-	-	55	55
9:- मौदहा	1	1	1	6	100	109
10:- जैतपुर	-	-	-	-	104	104
11:- कवरई	2	5	5	8	85	105
योग जनपद	7	17	18	43	832	917

(136)

तालिका संख्या - 63 ॥ 14॥

जूनियर बेसिक स्कूल ॥ मिश्रित ॥

विकास खण्ड	ग्राम में	1 किमी० से कम	1-3 कि० मी०	3-5 कि० मी०	5 कि०मी० से अधिक	योग
1	2	3	4	5	6	7
1:- कुरारा	51	3	4	3	2	63
2:- सुमेरपुर	73	1	2	3	2	91
3:- सरीला	57	-	4	3	-	64
4:- गौहाण्ड	65	2	2	5	-	74
5:- राठ	54	2	3	-	-	59
6:- पनवाडी	90	8	16	4	-	118
7:- वरखारी	78	3	2	2	-	85
8:- मुफ्फरा	50	-	4	1	-	55
9:- मौदाडा	98	3	7	1	-	109
10:- जैतपुर	84	3	12	3	2	104
11:- कबरई	95	3	4	3	-	105
योग -	795	28	60	28	6	917

(137)

तालिका संख्या --63। 15।

सी नियर बेसिक स्कूल : बालक :

विकास खण्ड	ग्राम में	1 कि०मी० से कम	1-3 कि०मी०	3-5 कि०मी०	5 कि०मी० से अधिक	योग
1	2	3	4	5	6	7
1:- कुरारा	14	5	8	10	26	63
2:- सुमेरपुर	23	1	3	20	34	81
3:- सरीला	14	6	5	5	34	64
4:- गोहाण्ड	13	8	7	24	22	74
5:- राठ	10	2	3	14	30	59
6:- पनवाडी	12	7	17	31	51	110
7:- वरखाररी	15	3	8	17	42	85
8:- मुस्करा	15	1	5	24	10	55
9:- मौदहा	24	5	10	47	15	109
10:- जैतपुर	13	3	11	26	51	104
11:- कबरई	16	8	8	24	49	105
योग जनप्रद	169	49	93	242	364	917

(138)

तालिका संख्या - 63 ॥ 16 ॥

सीनियर बेसिक स्कूल ॥ बालिका ॥

विकास खण्ड	ग्राम में	1 कि०मी० से कम	1-3 कि० मी०	3-5 कि० मी०	5 कि०मी० से अधिक	योग
1	2	3	4	5	6	7
13:- कुरारा	4	2	3	8	45	63
2:- सुमेरपुर	5	-	1	16	59	81
3:- सरीला	3	-	1	12	48	64
4:- गोहाण्ड	5	4	3	14	48	74
5:- राठ	3	2	1	7	46	59
6:- धनवाडी	3	5	11	25	74	110
7:- वरखारसी	2	-	3	12	68	85
8:- मुस्करा	5	-	2	14	34	55
9:- मौदडा	6	3	8	16	76	109
10:- जैतपुर	3	1	2	19	79	104
11:- कवरडी	2	8	8	13	74	105
योग जनमत	41	26	43	156	651	917



(139)

तालिका संख्या -63 ॥ 17॥

हायर सेकेन्डरी स्कूल ॥ बालक ॥

विकास खण्ड	ग्राम में	1 कि०मी० से कम	1-3 कि०मी०	3-5 कि०मी०	5 कि०मी० से अधिक	योग
1	2	3	4	5	6	7
1:- कुरारा	2	2	2	3	54	63
2:- सुमेरपुर	3	-	-	5	73	81
3:- सरीला	-	-	-	3	61	64
4:- गोहाण्ड	3	-	10	19	42	74
5:- राठ	1	4	1	8	45	59
6:- पनवाडी	2	2	11	16	87	118
7:- चरखारी	-	-	2	9	74	85
8:- मुस्करा	5	1	3	16	30	55
9:- मौदहा	2	-	-	11	96	109
10:- जैतपुर	1	-	-	11	92	104
11:- कबरई	3	7	4	9	82	105
योग जनपद	22	16	33	110	736	917

(140)

तालिका संख्या - 63 ॥ 18 ॥

हायर सेकेन्डरी स्कूल ॥ बालिका ॥

विकास खण्ड	ग्राम में	1 कि०मी० से कम	1-3 कि० मी०	3-5 कि० मी०	5 कि०मी० से अधिक	योग
1	2	3	4	5	6	7
1:- कुरारा	-	2	1	5	55	63
2 :- सुमेरपुर	-	-	-	5	76	81
3:- सरीला	-	-	-	1	63	64
4:- गोहाण्ड	-	-	-	2	62 72	64
5:- राठ	-	-	2	4	53	59
6:- पनवाडी	-	3	3	13	99	118
7:- चरखाररी	-	-	2	8	75	85
8:- मुस्करा	-	-	-	1	54	55
9:- मौदडा	-	-	-	9	100	109
10:- जैतपुर	-	-	-	4	100	104
11:- कबरई	-	-	-	8	97	105
योग जनपद	-	5	8	60	844	917

(14\*)

तालिका संख्या - 63 । 19।

ग्रोट शिक्षा केन्द्र

विकास खण्ड	ग्राम में	1 कि०मी० से कम	1-3 कि०मी०	3-5 कि०मी०	5 कि०मी० से अधिक	योग
1:- कुरारा	-	-	-	-	63	63
2:- सुमेरपुर	38	5	20	7	11	81
3:- सरीला	-	-	-	-	64	64
4:- गोडाण्ड	65	2	2	5	-	74
5:- राठ	-	-	-	-	59	59
6:- बनवाडी	-	-	-	-	118	118
7:- वरखाररी	62	7	10	5	1	85
8:- मुस्करा	46	-	3	6	-	55
9:- मौदहा	92	2	7	6	2	109
10:- जैतपुर	58	10	14	0	14	104
11:- कबरडू	45	3	7	2	48	105
जनपद का योग	406	29	63	39	380	917

(142)

तालिका संख्या - 63 1201

एलोपैथिक चिकित्सालय एवं अणुध्यालय / प्राथमिक स्वास्थ्य केन्द्र

विकास खण्ड	ग्राम में	1 कि०मी० से कम	1-3 कि०मी०	3-5 कि०मी०	5 कि०मी० से अधिक	योग
1	2	3	4	5	6	7
1:- कुरारा	5	6	6	12	34	63
2:- सुमेरपुर	6	17	3	17	38	81
3:- सरीला	5	2	1	6	56	64
4:- गोडाण्ड	3	11	9	18	33	74
5:- राठ	5	7	2	8	37	59
6:- घनवाडी	5	3	4	12	94	118
7:- चरखारी	3	-	2	8	72	85
8:- मुस्करा	7	9	2	4	33	55
9:- भौदडा	6	4	5	19	75	109
10:- जैतपुर	3	-	4	13	84	104
11:- कबरडी	4	2	5	12	82	105
जनपद का योग	52	61	43	129	632	917

(143)

तालिका संख्या -63 1211

आयुर्वेदिक चिकित्सालय एवं अश्वेधालय

विकास खण्ड	ग्राम में	1 कि०मी० से कम	1-3 कि० मी०	3-5 कि० मी०	5 कि०मी० से अधिक	योग
1	2	3	4	5	6	7
1:- कुरारा	1	3	7	3	49	63
2:- सुमेरपुर	4	3	1	7	66	81
3:- सरीला	3	2	2	-	57	64
4:- गोडाण्ड	2	5	2	11	54	74
5:- राठ	-	6	2	5	46	59
6:- पनवाडी	1	4	7	17	89	118
7:- चरखारी	4 3	1	4	6	71	85
8:- मुस्करा	3	-	2	6	44	55
9:- मौदहा	4	4	4	16	81	109
10:- जैतपुर	1	1	2	8	92	104
11:- कबरई	2	4	7	9	83	105
योग -	24	33	40	88	732	917

(144)

तालिका संख्या - 63 1221

पूनाजी चिकित्सालय / औषधालय

विकास खण्ड	ग्राम में	1-3 कि० मी० से कम	3-5 कि० मी०	5 कि० मी० से अधिक	योग	
1	2	3	4	5	6	7
1:- कुरारा	-	-	-	-	63	63
2:- सुमेशपुर	-	-	-	5	76	81
3:- सरीला	-	-	-	-	64	64
4:- गोडाण्ड	-	-	-	-	74	74
5:- राठ	-	-	-	-	59	59
6:- पनवाडी	-	-	-	-	118	118
7:- चरखारी	-	-	-	-	85	85
8:- मुस्करा	-	-	-	1	54	55
9:- माँदडा	2	2	1	12	92	109
10:- जैतपुर	-	-	-	-	104	104
11:- कबरई	-	-	-	-	105	105
योग जनमत	2	2	1	18	894	917

(145)

तालिका संख्या - 63 1231

परिवार कल्याण केन्द्र / उपकेन्द्र

विकास खण्ड	ग्राम में	1 कि०मी० से कम	1-3 कि०मी०	3-5 कि०मी०	5 कि०मी० से अधिक	योग
1	2	3	4	5	6	7
1:- कुरारा	26	6	13	17	1	63
2:- सुमेरपुर	31	7	4	23	16	81
3:- सर्रीला	26	2	-	-	36	64
4:- गोडाण्ड	29	8	18	18	1	74
5:- राठ	21	-	12	7	19	59
6:- धनवाडी	30	18	20	28	22	118
7:- चरखारी	33	2	-	22	28	85
8:- मुफ्फरा	31	4	6	9	5	55
9:- मौदहा	39	4	10	26	30	109
10:- जैतपुर	31	3	10	14	46	104
11:- कबरई	36	3	8	23	35	105
जनसद योग	333	57	101	187	239	917

(146)

तालिका संख्या -63 1241 पक्की सड़के

विकास खण्ड	ग्राम में	1 कि०मी० से कम	1-3 कि०मी०	3-5 कि०मी०	5 कि०मी० से अधिक	योग
1	2	3	4	5	6	7
1:- कुरारा	25	3	3	12	20	63
2:- सुमेरपुर	39	9	19	4	10	81
3:- सरीला	17	3	6	1	37	64
4:- गेडाण्ड	24	5	25	15	5	74
5:- राठ	15	5	11	12	16	59
6:- पनवाडी	12	5	24	22	5	118
7:- चरखारी	12	4	9	18	42	85
8:- मुत्करा	23	3	3	16	12	55
9:- मौदहा	26	5	13	20	45	109
10:- जैतपुर	13	3	20	21	47	104
11:- कबरई	27	7	17	21	33	105
जनसद योग	233	50	150	162	322	917



(47)

तालिका संख्या :- 63 125 1 डाक्टर

विकास खण्ड	ग्राम में	1 कि०मी० से कम	1-3 कि०मी०	3-5 कि०मी०	5 कि०मी० से अधिक	योग
1	2	3	4	5	6	7

1:- कुरारा	10	7	11	13	22	63
2:- सुमेरपुर	27	3	12	22	17	81
3:- सरीला	17	1	4	22	20	64
4:- गोहाण्ड	17	7	11	21	18	74
5:- राठ	12	1	4	18	24	59
6:- धनवाडी	18	6	31	39	24	118
7:- चरखारी	19	1	10	21	34	85
8:- मुस्करा	20	2	12	12	9	55
9:- मौदडा	35	9	15	31	19	109
10:- जैतपुर	15	5	7	32	38	104
11:- कबरई	28	5	11	27	34	105

योग : जनपद	218	54	128	258	259	917
------------	-----	----	-----	-----	-----	-----

तालिका संख्या :- 63 125 1 डाक्टर

(148)

तालिका संख्या:- 63 1261 तारघर

विकास खण्ड	ग्राम में	1 कि०मी० से कम	1-3 कि०मी०	3-5 कि०मी०	5 कि०मी० से अधिक	योग
1	2	3	4	5	6	7
1:- कुरारा	-	2	5	10	46	63
2:- सुमेरपुर	-	2	-	7	72	81
3:- सरीला	-	2	-	6	56	64
4:- गोहाण्ड	-	-	-	2	72	74
5:- राठ	-	6	2	11	40	59
6:- पनवाडी	1	3	9	8	97	113
7:- चरखारी	2	-	6	6	71	85
8:- मुत्करा	2	-	-	9	44	55
9:- मौदहा	1	-	2	10	96	109
10:- जैतपुर	21	-	-	11	92	104
11:- कवरडी	-	4	4	12	85	105
योग जनपद	7	19	23	92	771	917

(149)

तालिका संख्या :- 63 1271 सार्वजनिक टेलीफोन

विकास खण्ड	ग्राम में	1 कि०मी० से कम	1-3 कि० मी०	3-5 कि० मी०	5 कि०मी० से अधिक	योग
1	2	3	4	5	6	7
1:- कुरारा	6	3	3	6	45	63
2:- सुमेशपुर	10	5	8	12	46	81
3:- सरीला	-	-	-	2	62	64
4:- गोहाण्ड	4	2	6	15	47	74
5:- राठ	4	2	7	8	38	59
6:- पनवाडी	4	3	3	12	96	118
7:- चरखारी	3	1	6	12	63	85
8:- मुस्करा	5	1	-	8	41	55
9:- मौदहा	13	4	6	27	59	109
10:- जैतपुर	3	-	7	14	80	104
11:- कबरई	5	1	3	10	86	105
जनपद योग	57	22	49	126	663	917

(150)

तालिका संख्या :- 63 1281 रेलवे स्टेशन

विकास-खण्ड	ग्राम में	1 कि०मी० से कम	1-3 कि०मी०	3-5 कि०मी०	5 कि०मी० से अधिक	योग
1	2	3	4	5	6	7
1:- कुरारा	-	-	-	-	63	63
2:- सुमेरपुर	3	-	1	6	71	81
3:- सरीला	-	-	-	-	64	64
4:- गोहाण्ड	-	-	-	-	74	74
5:- राठ	-	-	-	-	59	59
6:- बनवाडी	1	-	4	11	102	118
7:- चरखारसी	1	-	-	2	82	85
8:- मुस्करा	-	-	-	-	55	55
9:- मौदहा	3	-	1	10	95	109
10:- जैतपुर	2	-	9	8	85	104
11:- कबरडी	3	1	3	9	89	105
जनपद योग	13	1	18	46	839	917

(151)

तालिका संख्या :-63 1291 बस स्टेशन/बस स्टाप

विकास खण्ड	ग्राम में	1कि०मी० से कम	1-3कि० मी०	3-5कि० मी०	5कि०मी० सेअधिक	योग
1	2	3	4	5	6	7
1:- कुरारा	12	8	12	9	22	63
2:- सुमेरपुर	16	1	3	15	46	81
3:- तरोला	14	1	2	-	47	64
4:- गोडाण्ड	22	5	10	18	19	74
5:- राठ	7	-	14	14	24	59
6:- पनवाडी	11	4	19	22	62	110
7:- चरखारी	6	3	4	8	64	85
8:- मुस्करा	14	-	6	13	22	55
9:- मौदहा	19	2	14	18	56	109
10:- जैतपुर	11	8	7	26	52	104
11:- कबरई	16	12	15	18	44	105
योग जनवद	148	44	106	161	458	917

(152)

तालिका संख्या :- 63 1301 भूमि विकास बैंक

विकास खण्ड	ग्राम में	1 कि०मी० से कम	1-3 कि०मी०	3-5 कि०मी०	5 कि०मी० से अधिक	योग
1	2	3	4	5	6	7
1:- कुरारा	-	-	1	4	58	63
2:- सुमेरपुर	-	-	-	2	79	81
3:- सरीना	-	-	-	-	64	64
4:- गोडाण्ड	-	-	-	2	72	74
5:- तेल्लु बराठ	-	5	1	6	47	59
6/- पनवाडी	-	-	-	-	118	118
7:- चरखारी	-	-	-	-	85	85
8:- मुल्करा	-	-	-	-	55	55
9:- मौदहा	-	1	-	7	101	109
10:- जैतपुर	-	-	-	-	104	104
11:- कबरई	-	-	4	8	93	105
- योग जनपद	6	6	6	29	876	917

(153)

तालिका संख्या :-63 131 1

व्यवसायिक बैंक / ग्रामीण बैंक / सहकारी बैंक

विकास खण्ड	ग्राम में	1 कि०मी० से कम	1-3 कि०मी०	3-5 कि०मी०	5 कि०मी० से अधिक	योग
1	2	3	4	5	6	7

1:- कुरारा	3	12	7	18	23	63
2:- सुमेरपुर	7	-	3	14	57	81
3:- सरीला	5	-	-	1	58	64
4:- गोडाण्ड	5	6	13	4	46	74
5:- राठ	3	3	1	6	46	59
6:- बनवाडी	7	4	9	13	85	118
7:- चरखारी	5	2	2	15	61	85
8:- मुफ्फरा	7	1	1	11	35	55
9:- मौदडा	9	2	4	24	70	109
10:- जैतपुर	3	-	3	10	88	104
11:- कबरड	6	2	5	12	80	105

जनसद योग	60	32	43	128	649	917
----------	----	----	----	-----	-----	-----

सं०- संगोष्ठान :- 1 विकास खण्ड वगर सूची के अनुसार संगोष्ठान किया गया है। एक ही स्थान पर दो शाखाएँ थी अतः ग्राम एकी माना गया है इस कारण कुल संख्या में गिरावट आई है। वहाँ वृद्धि हुई है वहाँ दूरी कम हुई है।

तालिका संख्या :- 64 118

अवरोही क्रमानुसार क्रमिक विकास खण्ड का नाम	श्रेणीबद्ध विकास क्षेत्रफल वर्ग कि०मी० 1981	विकास खण्डों की जनसंख्या 1981	कुछ प्रमुख मंडों की सूचनाएं	3-सस्तेगल्ले कीदू०	4-गोबरगैससंयंत्र
1	2	3	4	5	6 7 8
1:- कबरई	940	मौदहा	141637	कबरई	29 मौदहा 282
2:- मौदहा	925	कबरई	117757	मौदहा	25 कुरारा 168
3:- चरखाररी	787	सुमेरपुर	103218	जैतपुर	18 सुमेरपुर 164
4:- जैतपुर	687	पनवाडी	97845	चरखाररी	17 गोहाण्ड 162
5:- सरीला	645	जैतपुर	88267	सुमेरपुर	16 पनवाडी 151
6:- सुमेरपुर	613	मुफ्करा	86309	पनवाडी	15 कबरई 150
7:- मुफ्करा	537	गोहाण्ड	80057	कुरारा	14 चरखाररी 148
8:- पनवाडी	532	चरखाररी	75094	सरीला	14 राठ 134
9:- गोहाण्ड	520	सरीला	75006	राठ	12 सरीला 115
10:- राठ	444	राठ	69160	मुफ्करा	10 मुफ्करा 101
11:- कुरारा	434	कुरारा	61422	गोहाण्ड	09 जैतपुर 100



तालिका संख्या क्रमांक :- 64/21

अवरोही क्रमानुसार श्रेणी बद्ध विकास खण्डों की कुछ प्रमुख म्दों की सूचनायें

क्रमांक 5 कृषि सेवा केन्द्र 6 शीत भण्डार 7 कुल उर्वरक वितरण 8 पशु चिकित्सा  
मी० टनतत्त्व के रूप में लय

विकास ख० सं०	वि०ख० सं०	वि०ख० सं०	वि०ख० सं०	वि०ख० सं०
9	10	11	12	13
14	15	16		
1 :- मुल्करा 2	कबरई -	1-राठ 1417	जैतपुर 2	
2 :- सुमेरपुर -	कुरारा -	2-मौदहा 746	मुल्करा 2	
3 :- चरखारी 1	गोहाण्ड -	3-कबरई 696	पनवाडी 1	
4 :- जैतपुर 1	चरखारी -	<del>3-कबरई 565</del>	मौदहा 1	
5 :- कबरई -	जैतपुर -	4-कुरारा 611	सरीला 1	
6 :- कुरारा -	पनवाडी -	5-जैतपुर 603	सुमेरपुर 1	
7 :- गोहाण्ड -	मुल्करा -	6-गोहाण्ड 599	कबरई -	
8 :- पनवाडी -	मौदहा -	7-मुल्करा 575	कुरारा -	
		8-सुमेरपुर 565		
9 :- मौदहा -	राठ -	9-पनवाडी 424	गोहाण्ड -	
10 :- राठ -	सरीला -	10-चरखारी 300	चरखारी -	
11 :- सरीला -	सुमेरपुर -	11-सरीला 272	राठ -	

-----

अवरोही क्रमानुसार श्रेणी बद्ध विकास छाण्डों की कुछ प्रमुख भदों की सुचनायें  
तालिका संख्या क्रमातः - 64 ॥ 3 ॥

9-पशु सेवा केन्द्र		10-कार्यक्रम गभाधान केन्द्र/उपकेन्द्र		11-राजकीय जला-शायी में मत्स्य नलकूम पालन के अन्तर्गत क्षेत्रफल हे०		12-राजकीय संख्या		
क्र०	वि०छा० संख्या	विकास छाण्ड	संख्या	विकास छाण्ड	क्षेत्रफल	विकास छाण्ड	संख्या	
0	17	18	19	20	21	22	23	24
1:-	मौदहा	7	मुस्करा	3	कबरई	2585-7	सुमेरपुर	126
2:-	सुमेरपुर	7	पनवाडी	2	चरखारी	2038-2	सरीला	110
3:-	कुरारा	3	राठ	2	जैतपुर	849-4	कुरारा	87
4:-	गोहाण्ड	3	सुमेरपुर	2	पनवाडी	379-5	मौदहा	47
5:-	चरखारी	3	कुरारा	1	कुरारा	-	गोहाण्ड	19
6:-	जैतपुर	3	गोहाण्ड	1	गोहाण्ड	-	मुस्करा	8
7:-	सरीला	3	चरखारी	1	मुस्करा	-	चरखारी	2
8:-	कबरई	2	जैतपुर	1	मौदहा	-	कबरई	1
9:-	पनवाडी	2	मौदहा	1	राठ	-	जैतपुर	-
10:-	मुस्करा	2	कबरई	-	सरीला	-	पनवाडी	-
11:-	राठ	2	सरीला	-	सुमेरपुर	-	राठ	-



अवरोही क्रमानुसार श्रेणी बद्ध विकास छाण्डों की कुछ प्रमुख सूचनायें

तालिका संख्या क्रमातः - 64151

17-डिग्री कालेज		18-एलोपैथिक चिकित्सा		19-प्राथमिक स्वास्थ्य केन्द्र		20-अधुनिक चिकित्सा		
विकास छाण्ड	संख्या	विकास छाण्ड	संख्या	विकास छाण्ड	संख्या	विकास छाण्ड	संख्या	
0	33	34	35	36	37	38	39	40
1:- कबरई	-	कुस्करा	1	मौदहा	6	मौदहा	4	
2:- कुरारा	-	कबरई	-	कुस्करा	6	सुमेरपुर	4	
3:- गोहाण्ड	-	कुरारा	-	सुमेरपुर	6	चरखारी	3	
4:- चरखारी	-	गोहाण्ड	-	राठ	5	मुस्करा	3	
5:- जैतपुर	-	चरखारी	-	सरीला	5	सरीला	3	
6:- पनवाडी	-	जैतपुर	-	कुरारा	5	कबरई	2	
7:- मुस्करा	-	पनवाडी	-	पनवाडी	5	गोहाण्ड	2	
8:- मौदहा	-	मौदहा	-	कबरई	4	कुरारा	1	
9:- राठ	-	राठ	-	जैतपुर	3	जैतपुर	1	
10:- सरीला	-	सरीला	-	गोहाण्ड	3	पनवाडी	1	
11:- सुमेरपुर	-	सुमेरपुर	-	चरखारी	3	राठ		

अवरोही क्रमानुसार श्रेणी बद्ध विकास शण्डों की कुछ प्रमुख सड़कों की सूचनाये

तालिका संख्या - 64 क्रमांक : 6

क्र०सं० 21-विद्युतीकृत ग्रामों की कुल 22-पक्की सड़कें किमी० में डाक्टर संख्या  
आबाद ग्रामों प्रति

विकास शण्ड	प्रतिशत	विकास शण्ड	किमी०	विकास शण्ड	संख्या	
0	41	42	43	44	45	46

1 :-	कुरारा	98-41	कबरई	147-05	मौदहा	35
2 :-	सुमेरपुर	95-06	मौदहा	136-15	कबरई	28
3 :-	सरीला	75-00	मुस्करा	130-00	सुमेरपुर	27
4 :-	मौदहा	60-55	कुरारा	101-37	मुस्करा	20
5 :-	कबरई	59-00	गोहाण्ड	96-00	चरखारी	19
6 :-	गोहाण्ड	56-75	चरखारी	92-00	पनवाड़ी	18
7 :-	मुस्करा	52-45	सुमेरपुर	90-00	गोहाण्ड	17
8 :-	जैतपुर	44-18	राठ	80-00	सरीला	17
9 :-	राठ	37-00	पनवाड़ी	53-00	जैतपुर	15
10 :-	घरवाड़ी	34-90	सरीला	51-00	राठ	12
11 :-	चरखारी	22-00	जैतपुर	50-83	कुरारा	10

अवरोडी क्रम अनुसार श्रेणी बद्ध विकास खण्डों की कुछ प्रमुख एरों की सूचनायें  
तालिका संख्या -64 17 ।

24-पेयजल सुविधा मुक्त कम द्वारा- संख्या		25 नल द्वारा नल सम्पत्ति के अन्तर्गत लाये गये ग्राम संख्या	
विकास खण्ड	ग्राम संख्या	विकास खण्ड	ग्राम संख्या
0	47	49	50
1:- राठ	13	कुरारा	37
2:- चरखारी	10	मुत्करा	25
3:- सुमेरपुर	8	सरीला	21
4:- गोहाण्ड	7	मौदहा	11
5:- सरीला	5	जैतपुर	10
6:- मुत्करा	4	पनवाडी	10
7:- कबरई	3	गोहाण्ड	5
8:- कुरारा	3	सुमेरपुर	1
9:- मौदहा	1	कबरई	-
10:- जैतपुर	-	चरखारी	-
11:- पनवाडी	-	राठ	-

-----

(161)

तालिका संख्या - 65

31 मार्च 1989 की स्थिति के अनुसार जनपद में रेस्ट हाउस / डाकबंगले

क्रम संख्या	विभाग	रेस्ट हाउसेज संख्या	डाक बंगला संख्या	योग
1	2	3	4	5
1:-	सार्वजनिक निर्माण विभाग	8	7	7
2:-	सिंचाई विभाग	9	14	23
3:-	श्री बन विभाग	3	-	3
4:-	जिला परिषद	1	2	3
5:-	जल संस्थान / जल निगम	-	-	-
6:-	अन्य विवरण & पर्यटन विभाग	1	-	1
7:-	योग	14	23	37

तालिका संख्या :- 66

(162)

जनपद में मूठणालयों की संख्या  
=====

वर्ष	1986-87	1987-88	1988-89
	2	3	4
सार्वजनिक	-	-	-
निजी	34	34	34
योग :-	34	34	34

Sub. National Systems Unit,  
 National Institute of Educational  
 Planning and Administration  
 17-B5, Ansaria Marg, New Delhi-110016  
 DOC. No. D-5772  
 Date 4-2-91

