

केवल सरकारी प्रयोगार्थ

सांख्यिकीय पत्रिका

जनपद पीलीभीत

1984



कार्यालय संख्याधिकारी,
अर्थ एवं संख्या प्रभाग
राज्य नियोजन संस्थान
उत्तर प्रदेश

-54245

310

UTT-S

- 54245
310
LTC S

NIEPA DC



D02742

State of Maryland
Department of Education
Plan
M-B
DC
Date

8/11/85

2742

विषय सूची

<u>तालिका सं०</u>	<u>विषय</u>	<u>पृष्ठ संख्या</u>
1-	जनपद एक दृष्टि में	1-4
2-	जनपद के कुछ महत्वपूर्ण तथैक <u>I- सामान्य सूचनाएँ</u>	5-6
3	जनपद में विकास खण्डवार कुछ सामान्य सूचनाएँ <u>II- क्षेत्रफल एवं जनसंख्या</u>	7
4-	जनपद की प्रति 10 वर्ष की जनसंख्या वृद्धि	8
5-	जनपद में विकास खण्डवार क्षेत्रफल, जनसंख्या, अनुसूचित जाति एवं जनजाति की संख्या तथा आवासीय मकान एवं परिवार	9
6-	जनपद में विकासखण्डवार जनसंख्या का आर्थिक वर्गीकरण	10-11
7-	जनपद में मातृभाषा के अनुसार जनसंख्या	12
8-	जनपद में प्रमुख धर्मानुसार जनसंख्या	"
9-	जनपद में आर्य वर्गानुसार जनसंख्या	"
10-	जनपद में जनसंख्या के अनुसार वर्गीकृत ग्राम	13
11-	जनपद में विकास खण्डवार साक्षर व्यक्ति तथा - साक्षरता का प्रतिशत <u>III- उद्योग</u>	14
12-	जनपद में विकास खण्डवार भूमि उपयोगिता	15-17
13-	जनपद में विकास खण्डवार विभिन्न साधनों द्वारा स्त्रोतानुसार वास्तविक सिंचित क्षेत्रफल	18
14-	जनपद में विकास खण्डवार मुख्य फसलों के अन्तर्गत क्षेत्रफल	19-27
15-	जनपद में विकास खण्डवार मुख्य फसलों का उत्पादन	28-31
16-	जनपद में मुख्य फसलों की औसत उपज	32-33
17-	जनपद में विकास खण्डवार सिंचाई साधनों एवं स्त्रोतों की 31 मार्च की संख्या	34-35
18-	जनपद में क्रियात्मक जोतों की आकार वर्गानुसार संख्या	36-37
19-	जनपद में विकास खण्डवार कृषि यंत्र एवं उपकरण	38
20-	जनपद में विकास खण्डवार ऊर्तिक वितरण	39
21-	जनपद में विकास खण्डवार कृषि से सम्बन्धित कुछ मुख्य सुविधाएँ	40-41
22-	जनपद में खाद्यान्न भण्डारों की संख्या एवं क्षमता	42

III

तालिका सं०	विषय	पृष्ठ संख्या
IV - पशुपालन तथा मत्स्य		
23-	जनपद में विकास खण्डवार पशुधन एवं कुक्कुट आदि पक्षियों की संख्या	43-45
24-	जनपद में विकास खण्डवार पशु चिकित्सा एवं अन्य सेवाएँ	46
25-	मत्स्य पालन	47
V - सहकारिता		
26-	जनपद में विकास खण्डवार प्रारम्भिक कृषि ग्रंथ सहकारी समितियाँ	48-49
27-	जनपद में विकास खण्डवार अन्य सहकारी समितियाँ	50
28-	जनपद में सहकारी बैंक एवं प्रारम्भिक अकृषीय ग्रंथ समितियाँ	51
VI- उद्योग		
29-	जनपद में विकास खण्डवार औद्योगीकरण का प्रगति	52
30-	जनपद में औद्योगिक आस्थान	53
VII- सामान्य शिक्षा		
31-	जनपद में विकास खण्डवार मान्यता प्राप्त शिक्षा संस्थान	54
32-	जनपद में विकास खण्डवार मान्यता प्राप्त शिक्षा संस्थाओं में स्तरवार विद्यार्थी	55-56
33-	जनपद में विकास खण्डवार मान्यता प्राप्त शिक्षा संस्थाओं में शिक्षक	57-58
34-	जनपद में प्राथमिक शिक्षा संस्थान, औद्योगिक शिक्षा संस्थान, शिक्षक प्रशिक्षण संस्थान तथा उनमें भर्ती	59
35-	VIII-सार्वजनिक स्वास्थ्य एवं परिवार नियोजन	
35-	जनपद में एलोपैथिक चिकित्सालय एवं औषधालय	60
36-	जनपद में विकास खण्डवार एलोपैथिक चिकित्सा सेवा	61
37-	जनपद में विकास खण्डवार आयुर्वेदिक, यूनानी एवं होम्योपैथिक चिकित्सा सेवा	62
38-	जनपद में विकास खण्डवार परिवार एवं मातृ शिक्षा कल्याण सेवा	63

क्र.सं.	विवरण	पृ.सं.
<u>III</u>		
<u>विद्युत</u>		
39-	जनपद में विभिन्न कार्यों में विद्युत उपभोग	64
40-	जनपद में विकास खण्डवार विद्युतीकृत ग्राम, नगर एवं हारिजन अस्तित्वा	65
<u>IV - पारिवहन एवं संचार</u>		
41-	जनपद में सड़कों की लम्बाई	66
42-	जनपद में विकास खण्डवार पक्की सड़कों की लम्बाई	67
43-	जनपद में विकास खण्डवार माताघात एवं संचार सेवार	68
<u>V - संस्थागत वित्त</u>		
44-	जनपद में विकास खण्डवार अनुसूचित व्यक्ताधिक बैंकों की संख्या	69
45-	जनपद में व्यावसायिक बैंकों में जमा धनराशि एवं बैंक वितरण	70
<u>VI - जल सम्पूर्ति</u>		
46-	जनपद में विकास खण्डवार ग्रामों में भेद्यजल सुविधा की स्थिति	71
<u>VII - पंचायत</u>		
47-	जनपद में विकास खण्डवार न्याय पंचायत, ग्राम तथा पंचायत घर एवं पंचायत कर	72
<u>VIII - भाव एवं मजदूरी</u>		
48-	जनपद में साहवार ग्रामीण कुटकर भाव	73-75
49-	जनपद में साहवार जिला केन्द्र के नगरीय कुटकर भाव	76-77
50-	जनपद में नगरीय दैनिक मजदूरी की साहवार दरें एवं वार्षिक औसत	78
51-	जनपद में ग्रामीण दैनिक मजदूरी की साहवार दरें एवं वार्षिक औसत	79

XV - विभिन्न सामाजिक सुविधाओं से दूरों के अनुसार ग्रामों का वितरण

52-	जनपद में विज्ञान खण्डवार प्रमुख सुविधा केन्द्रों से दूरों के अनुसार ग्रामों की संख्या 31 मार्च, 1984	
52.1	पेयजल स्रोत	30
52.2	स्लायैधिक चिकित्सालय एवं औषधोत्पादा प्रा०स्वास्थ्य केन्द्र	30
52.3	आधुनिक चिकित्सालय एवं औषधालय	31
52.4	पूनानी औषधालय	31
52.5	परिवार एवं मातृ शिशु कल्याण केन्द्र/उपकेन्द्र	32
52.6	जीनिवर वैदिक स्कूल। मिश्रित।	32
52.7	सीनिवर वैदिक स्कूल। बालक।	33
52.8	सीनिवर वैदिक स्कूल। बालिका।	33
52.9	हाथर तेकेण्डरी स्कूल। बालक।	34
52.10	हाथर तेकेण्डरी स्कूल। बालिका।	34
52.11	मनु चिकित्सालय/पर्यायचिकित्सा केन्द्र	35
52.12	कृषि-संशोधन केन्द्र/उपकेन्द्र	35
52.13	प्रारम्भिक कृषि अंग सहकारी समिति	36
52.14	कृषि-संशोधन अधिकारी समिति	36
52.15	मनु बाजार	37
52.16	शीत गोदान	37
52.17	बीज गोदान/उत्तरक भण्डार	38
52.18	कुम्भि औजार, पम्पसेट, डीजल इंजन आदि की मरम्मत की सुविधा। कुम्भि सेवा केन्द्र।	38
52.19	औजार/हाट	39
52.20	थोक मण्डी	39
52.21	सस्ते मल्ले की दुकानें	40
52.22	पुस्तकें	40
52.23	रेलवे स्टेशन	41
52.24	बस स्टॉप	41
52.25	डाकघर	42
52.26	तार घर	42
52.27	भूमि विकास बैंक	43
52.28	व्यवसायिक बैंक/ग्रामीण बैंक/सहकारी बैंक	43
52.29	विकास खण्ड	44
52.30	ग्राम सेवा केन्द्र	44

XVI - विविध

53-	जनपद में राज्य कर्मचारियों के आंकड़े	95
54-	जनपद में सेवायोजन कार्यालयों द्वारा किया गया कार्य	96
55-	आर्थिक वर्ष 1980	97
56-	पिछड़ी जातियां	93
57-	आरोग्य सुसज्जित श्रेणीय विकास खण्डों की कुछ प्रमुख मदों की सूची	99-103

प्रकथन


सुझे प्रसन्नता है कि अर्थ अधिकारी, संख्याधिकारी कार्यालय, पोलीभीत द्वारा त्रिमासिक पत्रिका 1934 तैयार की गई है जो इस श्रृंखला की नकलें कड़ी है। जिला तथा विकास खण्ड स्तर के विभिन्न आंकड़ों को एक स्थान पर प्रस्तुत करने की जो आवश्यकता बहुत समय से अनुभव की जाती रही है उसकी पूर्ति हेतु इस पत्रिका में संकलित आंकड़े निम्न ही एक सार्थक प्रयास है। प्रदेश में आंकड़ों के प्रस्तुतीकरण में सरूपता लाने के उद्देश्य से राज्य नियोजन संस्थान के अर्थ एवं संख्या प्रभाग द्वारा एक प्रारूप निर्धारित किया गया है जिसमें जिला/विकास खण्ड स्तर के आंकड़े जिले को अर्थ एवं संख्या इकाई द्वारा एकत्रित किये गये हैं।

निकेन्द्रित प्रणाली के लागू होने के फलस्वरूप अब जिला लेवटर योजना की संरचना का कार्य जिला स्तर पर ही किया जाता है। अतः आधारभूत आंकड़ों के साथ ही जिला स्तर पर विभिन्न सेवा/सुविधा केन्द्रों की तहो स्थिति का ज्ञान होना अत्यन्त आवश्यक है यही नहीं अपितु विकास खण्डों में विद्यमान विद्यमानताओं को दूर करने हेतु विकास खण्डवार आंकड़ों का उपलब्ध होना भी परम आवश्यक है। इस उद्देश्य को पूर्ति हेतु इस पत्रिका में विगत तीन वर्षों के तुलनात्मक आंकड़ों के साथ-साथ उपलब्ध अनुमानित वर्ष के विकास खण्डवार आंकड़े दिये गये हैं। कुछ प्रमुख सेवा/सुविधा केन्द्रों की मात्रा के आधार पर अवरोही क्रम में विकास खण्डों का विवरण प्रस्तुत पत्रिका के अन्तिम प्रखण्ड में दिया गया है।

सुझे आशा है कि जनपद को उपलब्धियों में रूचि रखने वाले विशेषकर नीति निर्माता, प्रशासक एवं शोधकर्ता इसे उपयोगी पायेंगे। इस पत्रिका में दो गई सूचना विभिन्न विभागों के जिला, तहसील व खण्ड स्तरीय अधिकारियों के लिये प्रशासनिक कार्यों तथा योजना बनाने में उपयोगी सिद्ध होगा।

इस पत्रिका के प्रकाशन में संख्याधिकारी श्री के.एल.पण्ड्या एवं उनके कार्यालय के सम्बन्धित कर्मचारियों के द्वारा किया गया कठोर परिश्रम एवं निष्ठापूर्वक प्रकाश सराहनीय है।

सुधार एक निरन्तर प्रक्रिया है। अतः इस पत्रिका में सुधार हेतु सुझावों को सहर्ष स्वाकार किया जाता रहेगा।


इ.दिनेश राय
जिला अधिकारी,
पोलीभीत।

प्रस्तावना


राज्य नियोजन संस्थान, उ०प्र०, के अर्थ एवं संख्या प्रभाग के निर्देशन पर जनपद पोलीभीत की यह सांख्यिकीय पत्रिका वर्ष 1984 तैयार की गई है। विषय/सूचना प्रस्तुतीकरण के आधार पर पत्रिका को 16 खण्डों में विभक्त किया गया है। जनगणना के विस्तृत वर्गीकरण के आंकड़े अभी जनगणना 1971 के आधार पर ही दिये गये हैं। ग्रामीण एवं नगरीय क्षेत्रों के आंकड़े जनगणना 1981 एवं उसके बाद घोषित नगरीय क्षेत्र के आधार पर दिये गये हैं। अन्य गणनाओं के आंकड़े उनके सन्दर्भ काल के दिये गये हैं। कृषि गणना एवं पशुगणना 1982 के आंकड़ों का न केवल जनपदवार संकलन अर्थात् पत्रिका में विकासखण्डवार आंकड़े प्रस्तुत किये जा रहे हैं। अभी यह आंकड़े अनन्तिम हैं। भूमि उपयोगिता के आंकड़े राजस्व परिषद द्वारा प्रदत्त सूचना के आधार पर हैं जिनका विकास खण्डवार समावोजन जनपद स्तर पर उपलब्ध सूचना के परिपेक्ष्य में किया गया है।

कृषि, पशुपालन, सहकारिता, शिक्षा, स्वास्थ्य, विद्युत, परिवहन एवं संचार, संस्थागत वित्त, जल सम्पूर्ति एवं पंचायत के आंकड़े वर्ष 1981-82, 82-83 एवं 83-84 के लिये तुलनात्मक जिला स्तरीय आंकड़ों के साथ-साथ विकास खण्डवार भी प्रस्तुत किये गये हैं। प्रस्तुत आंकड़े, जहाँ कोई सन्दर्भ काल की तिथि नहीं है, 31 मार्च के दिये गये हैं।

प्रखण्ड 16 में जनपद में राज्य कर्मचारियों के आंकड़े संख्याधिकारी कार्यालय द्वारा प्रति वर्ष की जाने वाली 31 मार्च की स्थिति के अनुसार कर्मचारी संगणना के आधार पर दिये गये हैं। आर्थिक गणना के आंकड़े अभी अन्तिम हैं। अगरोही क्रमानुसार श्रेणी का विकासखण्डों की कुछ प्रमुख मदों की लेखा/सुविधा सम्बन्धी आंकड़ों में नगरीय क्षेत्र की सूचना सम्मिलित नहीं है।

इस पत्रिका में आंकड़े सम्बन्धित विभागों के जिला स्तरीय अधिकारियों से प्राप्त किये गये हैं। मैं उन सभी जिला स्तरीय अधिकारियों का आभारी हूँ जिन्होंने वांछित आंकड़े उपलब्ध कराने में अपना सहयोग प्रदान किया है। संख्याधिकारी कार्यालय के सहायक अर्थ एवं संख्याधिकारी श्री वृजमोहन लाल, टंकक श्री जसवन्त सिंह, भी धर्माई के पात्र हैं जिनकी कर्तव्य निष्ठा के फलस्वरूप इस पत्रिका का समय से प्रकाशन होना सम्भव हो सका है।

सुधार एक निरन्तर प्रक्रिया है। इस पत्रिका में और अधिक सुधार लाने हेतु दिये गये सुझाव सहर्ष स्वीकार किये जायेंगे।


के०एल०पण्डिया
संख्याधिकारी,
पोलीभीत।

जिला पीलीभीत

मुख्य अवस्थापना सम्बन्धी सुविधाएँ-वर्ष 83-84

पैनीताल

स्केल :-



उत्तर



हि
र
ठ

प
ा
त्र

ल
खी
स
पुर

संकेत-सूची



संकेत-सची		
1.	अन्तर्राष्ट्रीय-सीमा	
2.	जिला-सीमा	
3.	तहसील-सीमा	
4.	विकास खंड-सीमा	
5.	जिला-मुख्यालय	
6.	तहसील मुख्यालय	
7.	विकास खंड मुख्यालय	
8.	प्रान्तीय-मार्ग	
9.	मुख्य जिला मार्ग	
10.	रेलवे मार्ग (हॉटी लाइन)	
11.	जनियर बेसिक स्कूल (सं.)	J.B.S
12.	सीनियर बेसिक स्कूल (सं.)	S.B.S
13.	सा.नि.वि. के अन्तर्गत पक्की-मडकों की लम्बाई (कि०मी०)	
14.	विद्युतीकृत ग्रामों का प्रतिशत	
15.	राजकीय नलकूप (सं.)	
16.	निजी नलकूप (सं.)	
17.	प्रति लाख व्यक्ति पर शौचालयों-की संख्या	

कै० स्ल० पण्ड्या
(अर्थ अधिकारी, पोलीभीत)

मिरीश चन्द्र जोशी
(कार्टोग्राफिक-असिस्टेंट)

नोट:- मव-13 के अन्तर्गत सूचना वर्ष 82-83 की है।

। जनपद एक दृष्टि में

क्र०सं०	मद	इकाई	अवधि	विवरण
1	2	3	4	5
1-	भौगोलिक क्षेत्रफल	वर्ग कि०मी०	1981	3499
2-	जनसंख्या	हजार	1981	
	2.1 पुरुष			546
	2.2 स्त्री			462
	2.3 शोण			1038
	2.4 ग्रामीण			345
	2.5 नगरीय			163
3-	तहसीलों की संख्या	संख्या	1983-84	3
4-	सामुदायिक विकासखण्ड	संख्या	1983-84	7
5-	नगर एवं नगर समूह	संख्या	1981	6
6-	आबाद ग्राम	संख्या	1971	
	11 राजस्व	संख्या		1149
	12 वन	संख्या		7
7-	ग्राम सभा	संख्या	1983-84	734
8-	न्याय पंचायत	"	"	73
9-	नगर महापालिका	"	"	-
10-	नगरपालिका	"	"	3
11-	छावनी क्षेत्र	"	"	-
12-	नगर क्षेत्र समिति	"	"	6
13-	नोटीफाइड एरिया	"	"	-
14-	पुलित स्टेशन	"	"	12
	14.1 ग्रामीण	"	"	4
	14.2 नगरीय	"	"	8
15-	रेलवे स्टेशन (हाल्ट सहित)	"	"	17
16-	रेलवे लाइन की लम्बाई	कि०मी०	"	
	16.1 दड़ी लाइन	"	"	-
	16.2 छोटी लाइन	"	"	132
17-	डाकघर			
	17.1 नगरीय	संख्या	"	16
	17.2 ग्रामीण	"	"	114
18-	तारघर	"	"	12
19-	टेलीफोन	"	"	832
20-	टेलीविजन लाइसेन्सों की संख्या	"	"	212

कुम्भा:

1	2	3	4	5
21-	राष्ट्रीयकृत बैंक शाखाएँ	संख्या	1983-84	45
22-	ग्रामीण बैंक	"	"	4
23-	सहकारी बैंक की शाखाएँ	"	"	3
24-	भूमि विकास बैंक की शाखाएँ	"	"	3
25-	अन्य व्यस्तताधिक बैंक	"	"	3
26-	सस्ते गल्ले की दुकान	"	"	145
	26.1 ग्रामीण	"	"	69
	26.2 नगरीय	"	"	76
27-	कृषि			
	27.1 शुद्ध बोया गया क्षेत्रफल	हजार हेक्टेयर	1982-83	220
	27.2 एक से अधिकवार बोया गया क्षेत्रफल	"	"	124
	27.3 शुद्ध सिंचित क्षेत्रफल	"	"	157
	27.4 गोदर गैस संयंत्र	संख्या	1983-84	603
	27.5 शीत भण्डार	"	"	5
	27.6 कृषि उत्पादन	हजार मीटन	1982-83	
	27.6.1 खाद्यान्न	"	"	465
	27.6.2 गन्ना	"	"	1725
	27.6.3 तिलहन	"	"	5
	27.6.4 आलू	"	"	17
28-	जलवायु	मि०मी०	1984	
	28.1 श्रृंखला	"	"	
	28.1.1 सामान्य	"	"	1242
	28.1.2 वास्तविक	"	"	906
	28.2 तापमान	सेन्टीग्रेड	1983-84	
	28.2.1 उच्चतम	सेन्टीग्रेड	"	47.2
	28.2.2 न्यूनतम	"	"	6.0
29-	सिंचाई			
	29.1 नहरों की लम्बाई	कि०मी०	"	930
	29.2 राजकीय नलकूप	संख्या	"	46

नोट:- तापमान के आंकड़े वैद्यशाला केन्द्र लखीमपुर खीरी के दिये गये हैं।

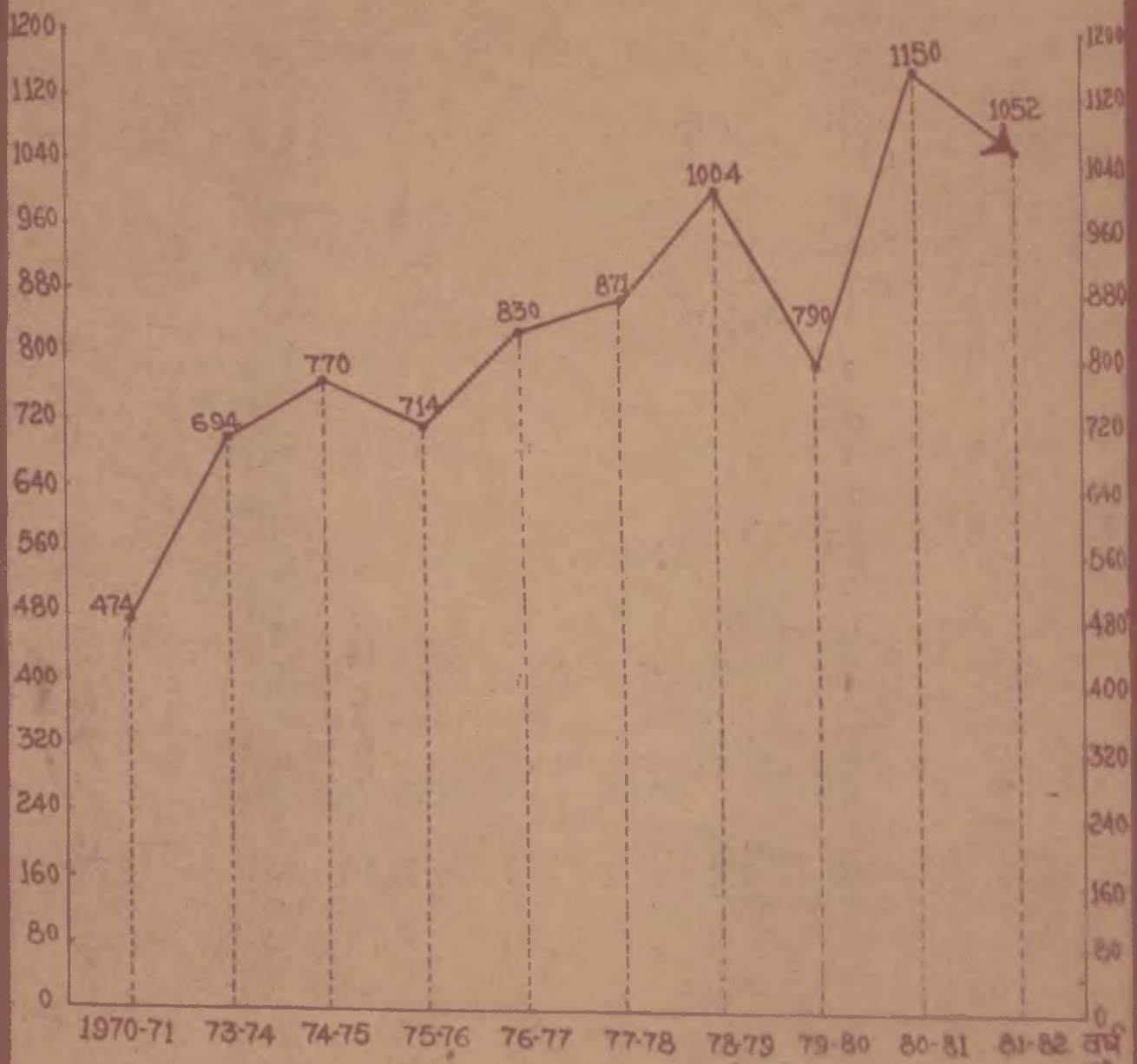
1	2	3	4	5
30	पशुपालन			
30.1	कुल पशुधन	संख्या	1982	507370
30.2	पशु चिकित्सालय	संख्या	1983-84	12
30.3	पशुधन विकास केन्द्र	"	"	16
30.4.1	कृत्रिम गर्भाधान केन्द्र	"	"	6
30.4.2	कृत्रिम गर्भाधान उपकेन्द्र	"	"	17
31	सहकारिता			
31.1	प्रारम्भिक कृषि ऋण समितियाँ	संख्या	1983-84	54
31.2	सदस्यता	हजार	"	84
32	उद्योग			
32.1	औद्योगिक अधिनियम 1948 के अन्तर्गत पंजीकृत	संख्या	1981-82	
32.1.1	कार्परत कारखाने	"	"	21
32.1.2	कारखाने जिनसे रिटर्न प्राप्त हुये	"	"	21
32.1.3	कार्परत व्यक्ति	"	"	7439
32.2	लघु औद्योगिक इकाईयाँ	संख्या	1983-84	
32.2.1	संख्या	"	"	306
32.2.2	कार्परत व्यक्ति	"	"	1364
33	शिक्षा			
33.1	जूनियर मेडिक स्कूल	संख्या	"	740
33.2	सीनियर मेडिक स्कूल	"	"	139
33.3	उच्चतर माध्यमिक विद्यालय	"	"	22
33.4	डिग्री कॉलेज	"	"	2
33.5	विश्वविद्यालय	"	"	-
33.6	साक्षरता प्रतिष्ठान	प्रतिष्ठान	1981	20, 44
33.7	औद्योगिक प्रशिक्षण संस्थान	संख्या	1983-84	1
33.8	पोलीटेकनिक	"	"	-
34	जनस्वास्थ्य			
34.1	चिकित्सालय एवं औषधालय	संख्या	1983-84	53
34.1.1	एलोपैथिक	"	"	22
34.1.2	आयुर्वेदिक	"	"	25
34.1.3	होम्योपैथिक	"	"	8
34.1.4	यूनानी	"	"	3
34.2	प्राथमिक स्वास्थ्य केन्द्र	"	"	8

नद 34.1.1 एलोपैथिक चिकित्सालय में क्षय रोग का चिकित्सालय भी साम्मालत है।

1	2	3	4	5
34.3.1	परिवार एवं मातृ शिशु कल्याण केन्द्र	संख्या	1983-84	9
34.3.2	परिवार एवं मातृ शिशु कल्याण उपकेन्द्र	संख्या	1983-84	133
34.4	विशेष चिकित्सालय	"	1983-84	1
34.4.1	क्षय	"	"	1
34.4.2	कुष्ठ	"	"	-
34.4.3	संक्रामक रोग	"	"	-
35	पक्की सड़के			
35.1	सार्वजनिक निर्माण विभाग	कि०मी०	1982-83	552
35.2	अन्य सड़के	"	"	245
36-	विद्युत			
36.1	विद्युतीकृत ग्राम	संख्या	1983-84	492
	केन्द्रीय विद्युत प्राधिकरण की - परिभाजा अनुसार।			
36.2	विद्युतीकृत नगर	"	"	6
36.3	विद्युतीकृत हरिजन वस्तियाँ	"	"	288
37-	नल लगाकर जल सम्भूति के अन्तर्गत लोय गये	संख्या	"	
37.1	ग्राम	"	"	-
37.2	नगर	"	"	3
38-	मनोरंजन			
38.1	सिनेमा गृह	संख्या	"	6
38.2	सिनेमा गृह में सीटों की संख्या	"	"	3814
39-	वस्तु उत्पाद खण्डों से प्रति व्यक्ति शुद्ध उत्पाद। 1970-71 के भाव पर।	रु०	1979-80	391
			1980-81	537
			1981-82	513
40-	वस्तु उत्पाद खण्डों से प्रति व्यक्ति शुद्ध उत्पाद। प्रचलित भावों पर।	रु०	1979-80	790
			1980-81	1150
			1981-82	1052
41-	राष्ट्रीय बचत में जमा धन	लाख रु०	1983-84	
41.1	शुद्ध जमा धन	"	1983-84	127
41.2	संकल जमा धन	"	1983-84	574

प्रति व्यक्ति जिला घरेलू शुद्ध-उत्पाद जनपद पीलीभीत प्रचलित भावों पर (रुपये में)

स्केल - 1 सेमी० = 80 रु०.



2-जलसाइ के कुछ महत्वपूर्ण संकेतक

क्र.सं.	विवरण	इकाई	वर्ष	संकेतक
1	2	3	4	5
1-	जनसंख्या का घनत्व	प्रति वर्ग कि०मी०	1981	208
2-	कुल जनसंख्या में नगरीय जनसंख्या का प्रतिशत	प्रतिशत	1981	16.2
3-	प्रति हजार पुरुषों पर स्त्रियों की संख्या	संख्या	1981	846
4-	अनुसूचित जाति एवं जनजाति का कुल जनसंख्या से प्रतिशत	प्रतिशत	1981	17.1
5-	परिवार का औसत आकार		1981	
	5.1 ग्रामीण			6
	5.2 नगरीय			6
	5.3 योग			6
6-	कुल मुख्य कर्मकरों का जनसंख्या से प्रतिशत	प्रतिशत	1981	
	6.1 ग्रामीण			30.49
	6.2 नगरीय			26.77
	6.3 योग			29.09
7-	कृषि कर्मकरों का कुल जनसंख्या में प्रतिशत। कृषक तथा कृषि मजदूर सम्मिलित करते हुये।	प्रतिशत	1981	24.15
	-कृषि श्रमिकों का कुल जनसंख्या में प्रतिशत	प्रतिशत	1981	4.07

2 क्रमशः

क्र.सं०	मद	इकाई	1931-32	1932-33	1933-34
1	2	3	4	5	6
9-	शुद्ध बोये गये क्षेत्रफल का कुल प्रतिशेदित क्षेत्रफल से प्रतिशत	प्रतिशत	62.07	63.13	x
10-	एक बार से अधिक बोये गये क्षेत्रफल का शुद्ध बोये गये क्षेत्रफल से प्रतिशत	"	58.37	56.31	x
11-	शुद्ध सिंचित क्षेत्र का शुद्ध बोये गये क्षेत्र से प्रतिशत	"	66.01	71.09	x
12-	सकल सिंचित क्षेत्र का सकल बोये गये क्षेत्र से प्रतिशत	"	61.55	63.34	x
13-	प्रति हेक्टेयर उर्वरक का उपयोग	कि०ग्राम	75.50	92.62	x
14-	प्रति व्यक्ति खाद्यान्न उत्पादन	कुन्तल	4.25	4.61	x
15-	प्रति लाख जनसंख्या पर पंजीकृत कारखानों में कार्यरत व्यक्ति	संख्या	738	x	x
16-	पंजीकृत कारखानों में प्रति व्यक्ति औद्योगिक उत्पादन का मूल्य	रुपया	227	x	x
17-	पंजीकृत कारखानों में प्रति औद्योगिक कर्मकर पर उत्पादन का मूल्य	रुपया	30716	x	x
18-	विद्युतीकृत ग्रामों का कुल आवादा ग्रामों से प्रतिशत	प्रतिशत	35.13	36.80	42.61
19-	प्रति व्यक्ति विद्युत उपभोग	कि०वा०घण्टा	49	34	42
20-	प्रति हजार वर्ग कि०मी० पर सार्वजनिक की पक्की सड़कों की लम्बाई	कि०मी०	154	153	x
21-	प्रति लाख जनसंख्या पर सार्वजनिक की पक्की सड़कों की लम्बाई	कि०मी०	53	55	x
22-	प्रति लाख जनसंख्या पर डाकघरों की संख्या	संख्या	13	13	13
23-	प्रति लाख जनसंख्या पर तारघरों की संख्या	संख्या	1	1	1
24-	प्रति लाख जनसंख्या पर समस्त एलोपैथिक चिकित्सालयों/औषधालयों एवं प्राथमिक स्वास्थ्य केन्द्रों में भेद्योगों की संख्या	संख्या	29	33	34
25-	प्रति परिवार एवं मातृ शिक्षा कल्याण केन्द्र/उप केन्द्र पर औसत ब्रह्म जनसंख्या	संख्या	7101	7101	7101
26-	प्रति व्यवसायिक तथा ग्रामीण बैंक शाखा पर औसत जनसंख्या	संख्या	21920	19771	17690
27-	नल लगाकर पेयजल सम्पूर्ति के ग्रामों का कुल आवादा ग्रामों से प्रतिशत	प्रतिशत	शून्य	शून्य	शून्य

II-सामान्य सूचनार्थ

3-जनपद में विकासखण्डवार कुछ सामान्य सूचनार्थ वर्ष 1983-84

तहसील का नाम	विकासखण्ड का नाम	जिला मुख्यालय से विकास खण्ड की दूरी	ग्राम सेवक क्षेत्र	राजस्व कुल ग्राम	ग्राम आबाद ग्राम	पुलित स्टेशन	विकासखण्ड कार्यालय से रेलवे स्टेशन नाम	विकासखण्ड कार्यालय से रेलवे स्टेशन दूरी	सस्ते गुल्ले की दुकानों की सं०
1	2	3	4	5	6	7	8	9	10
पीलीभीत	अमरिया	27.0	10	200	182	1	पीलीभीत	27.0	9
	ललौरीखेड़ा	7.0	10	116	93	-	ललौरीखेड़ा	0.0	7
	मरौरी	0.0	10	152	133	1	पीलीभीत	0.0	9
पूरनपुर	पूरनपुर	35.0	15	306	311	2	पूरनपुर	0.0	15
दीसलपुर	दिलसण्डा	53.0	10	172	159	-	दीसलपुर	15.0	9
	दीसलपुर	33.0	10	153	130	-	दीसलपुर	0.0	11
	वरखेड़ा	20.0	10	144	130	-	भीपतपुरा	0.0	9
योग ग्रामीण	x	x	75	1323	1138	4	x	x	69
समस्त नगरीय	x	x	x	x	x	0	x	x	76
योग	x	x	75	1323	1138	12	x	x	145

नोट:- राजस्व ग्रामों में 7 वन ग्राम, 6 टाउन अरिया जिनमें कुल 9 ग्राम हैं, 2 ग्राम 31 मार्च, 84 को गैर आबाद पाये गये। विकासखण्ड ललौरीखेड़ा में सिमरा जागीर व वरखेड़ा में ग्राम भैरपुरी जो 1971 में आबाद थे को सम्मिलित नहीं किया गया है। वर्ष 1971 में कुल ग्राम 1339 व कुल आबाद ग्राम 1156 थे। वर्ष 1984 की पत्रिका में ग्रामीण सुविधाओं का कम होने के कारण कतिपय ग्रामों का नगरीय क्षेत्र में घोषित हो जाना है।

III- क्षेत्रफल एवं जनसंख्या

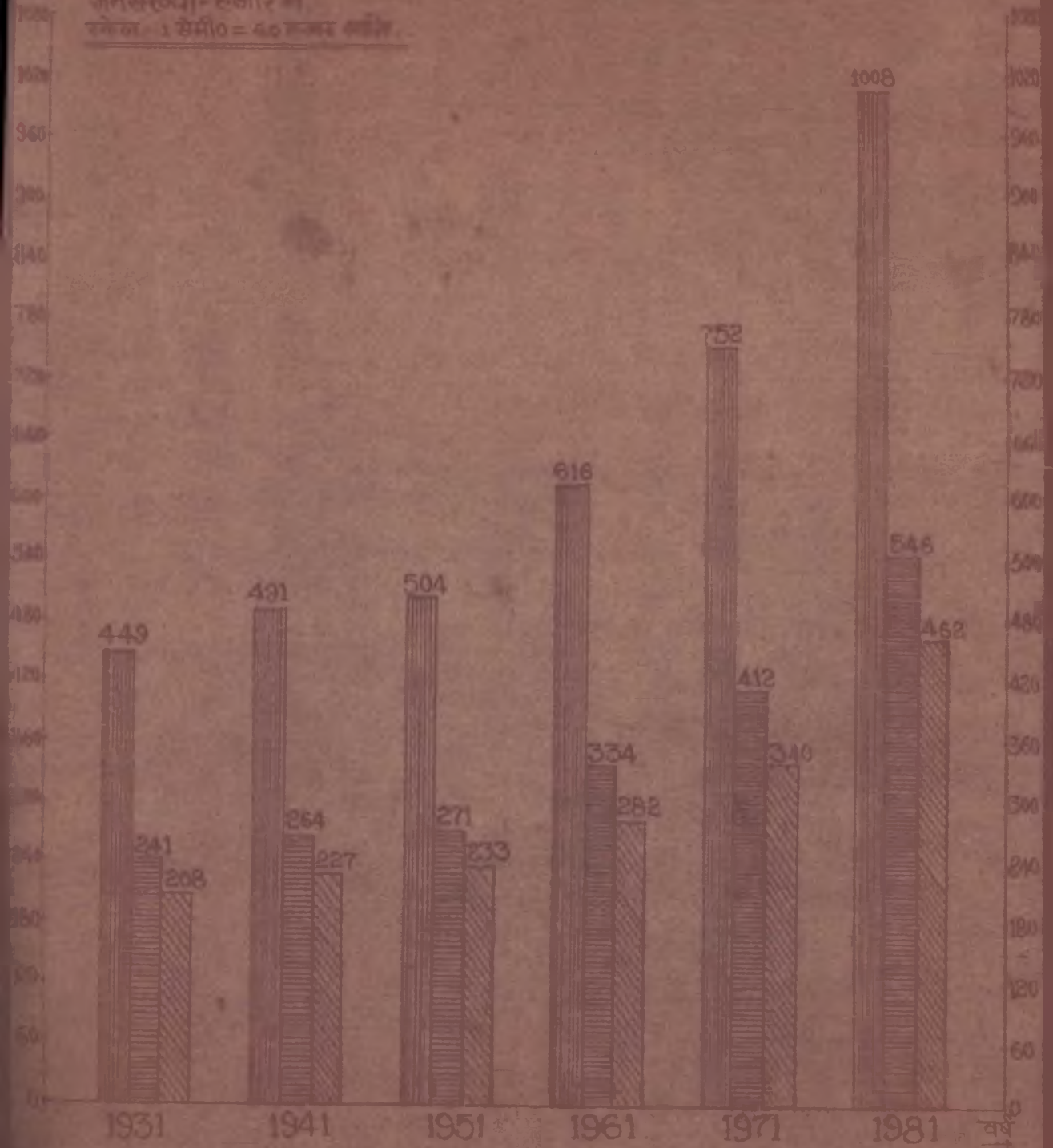
तालिका-4 जनपद की प्रति 10 वर्ष की जनसंख्या वृद्धि

वर्ष/जिला/ विकासखण्ड योग	जनसंख्या					गतदशक में प्रतिशत वृद्धि
	पुरुष	स्त्री	ग्रामीण	नगरीय		
1	2	3	4	5	6	7
1961	6, 16, 225	3, 34, 599	2, 81, 626	5, 31, 898	84, 337	22. 18
1971	7, 52, 114	4, 11, 559	3, 40, 555	6, 49, 304	102, 810	22. 05
1981	10, 08, 312	5, 46, 119	4, 62, 193	8, 44, 720	163, 592	34. 06
विकासखण्डवार 1971						
1-अमरिया	98, 053	54, 004	44, 049	x	x	23. 21
2-ललोरीखेड़ा	70, 534	37, 099	23, 435	x	x	15. 01
3-मरौरी	87, 916	47, 795	40, 121	x	x	18. 04
4-पूरनपुर	1, 46, 710	80, 762	65, 948	x	x	27. 59
5-बिलसण्डा	85, 593	47, 196	38, 397	x	x	13. 47
6-बीसलपुर	77, 459	42, 958	34, 501	x	x	8. 08
7-बरखेड़ा	81, 882	45, 061	36, 821	x	x	11. 29
वन क्षेत्र	1, 157	927	230	x	x	52. 20
योग ग्रामीण	6, 49, 304	3, 55, 802	2, 93, 502	x	x	22. 08
योग नगरीय	1, 02, 810	55, 757	47, 053	x	1, 02, 810	21. 94
योग जनपद	7, 52, 114	4, 11, 559	3, 40, 555	6, 49, 304	1, 02, 810	22. 05

गत पाँच दशकों में जनसंख्या जनपद पीलीभीत

जनसंख्या - हजार में

स्केल : 1 सेमी 10 = 50 हजार व्यक्ति




1. कुल जनसंख्या
2. पुरुष
3. स्त्री

तालिका-5 जनपद में विकास खण्डवार क्षेत्रफल, जनसंख्या, अनुसूचित जाति एवं जनजाति की संख्या तथा आवासीय मकान एवं परिवार

वर्ष/जिला/ विकासखण्ड	क्षेत्रफल वर्ग कि०मी०	घनत्व प्रति वर्ग कि०मी०	अनुसूचित जाति/जन जाति			आवासीय मकानों की संख्या	परिवार की संख्या
			कुल	पुरुष	स्त्री		
1	2	3	4	5	6	7	8
1961	4009.1	154	80,299	43,253	37,046	91810	123649
1971	3504.0	214	111562	61,173	50,389	120923	147660
1981	3499.0	288	172682	अप्रप्त	अप्रप्त	157186	175781
विकासखण्डवार 1971							
1-अमरिया	350.00	280.0	12804	6921	5883	15648	18287
2-तलौरीखेडा	220.00	320	10934	5937	4997	12294	14523
3-सरौरी	360.00	245	14541	7961	6580	15375	18113
4-पूरनपुर	1640.50	90	29717	15639	13023	24746	28312
5-दिल्लीखेडा	352.00	243	16025	9321	7504	14495	17577
6-दीरतपुर	260.00	300	9019	5100	3939	11433	15644
7-वरखेडा	312.00	262	11042	6020	5022	12361	16169
घन क्षेत्र	-	-	252	174	78	339	373
योग ग्रामीण	3494.50	185	104184	57253	46931	106691	129003
योग नगरीय	9.50	10820	7378	3920	3450	14237	16657
योग जनपद	3504.00	214	111562	61173	50389	120923	147660

मुख्य कर्मकरों में विभिन्न कर्मकरों का प्रतिशत-वितरण

सन् 1981 की जनगणना के आधार पर



संकेत-सूची

- | | |
|---------------------|--|
| 1. कृषक | |
| 2. कृषक-सजदर | |
| 3. पारिवारिक-उद्योग | |
| 4. अन्य कर्मकर | |

तालिका-6 जनपद में विकासखण्डवार जनसंख्या का आर्थिक वर्गीकरण

दशक/जिला/ विकासखण्ड	कर्मकर संख्या				उद्योग
	कुल	कृषक मजदूर	परिपालन, जंगल संभार, कृषक सेवा	खान खान	पारिवारिक
1	2	3	4	5	6
1961	1,36,439	17,654	-	2463	8971
1971	1,62,432	32,411	2177	21	4329
1981	2,02,533	40,999	-	-	4863
विकास खण्डवार-1971					
1-अमरिया	22,577	4,914	69	1	404
2-ललौरीखेड़ा	15,948	3,143	152	-	355
3-मरौरी	22,449	2,392	176	3	226
4-पूरनपुर	36,911	8,572	500	2	45
5-बिलसण्डा	21,312	3,609	117	10	496
6-दौसलपुर	19,024	3,587	142	-	464
7-बरखेड़ा	20,839	3,632	88	-	368
वन क्षेत्र	27	8	663	-	-
योग ग्रामीण	1,59,597	30,357	1,909	16	2791
योग नगरीय	2,835	2,054	188	5	1331
योग जनपद	1,62,432	32,411	2,177	21	4329

51721

तालिका-6 क्रमशः ३

वर्ष/जिला/	कर्मकर संख्या					कुल मुख्य कर्मकर	सी-मान्त कर्मकर	कुल
	भार	निर्माण कार्य	व्यापार एवं वाणिज्य	यातायात संग्रहण एवं संचार	अन्य			
विकासखण्ड	आरिवा रिक							
1	7	8	9	10	11	12	13	14
1961	7082	2493	9074	2634	24674	211609	-	211609
1971	7531	1087	9294	4132	13090	238104	-	238104
1981	-	-	-	-	52984	301379	1294	302673
विकासखण्डवार-1971								
1-अमरिषा	1094	28	574	95	1143	30979	-	30979
2-ललौरीखेडा	346	54	413	124	1164	21699	-	21699
3-मरौरी	409	71	516	64	595	27403	-	27403
4-भूरनपुर	507	133	656	111	1233	49160	-	49160
5-द्विसण्डा	533	90	409	98	514	27726	-	27726
6-घोतलपुर	193	173	444	130	1130	25187	-	25187
7-बरखेडा	232	92	475	72	1123	26926	-	26926
घन क्षेत्र	-	1	49	3	43	809	-	809
योग ग्रामीण	3314	650	3616	697	6855	209889	-	209889
योग नगरीय	4217	1237	5678	3435	7035	23215	-	23215
योग जनपद	7531	1087	9294	4132	13090	238104	-	238104

7- जनपद में मातृभाषा के अनुसार जनसंख्या

भाषाएँ	कुल	कुल जनसंख्या में प्रतिशत
1	2	3
1-हिन्दी	5,76,052	77
2-उर्दू	1,30,896	17
3-गंजावी	32,629	4
4-बंगाली	11,834	2
5-अन्य	703	0

8- जनपद में प्रमुख धर्मानुसार जनसंख्या-1971

प्रमुख धार्मिक समुदाय	जनसंख्या			कुल जनसंख्या में प्रतिशत
	कुल	ग्रामीण	नगरीय	
1	2	3	4	5
1-हिन्दू	5,56,618	4,92,804	64,814	74
2-मुसलमान	1,62,537	1,25,556	37,031	22
3-ईसाई	837	638	249	0
4-सिक्ख	31,736	30,300	1,436	4
5-अन्य	36	6	30	0

9-जनपद में आयु वर्गानुसार जनसंख्या-1971

आयु वर्ग	जनसंख्या		
	पुरुष	स्त्री	कुल
1	2	3	4
0-14	1,67,516	1,41,097	3,08,613
15-59	2,18,710	1,77,519	3,96,229
60 वर्ष अधिक	25,191	21,763	46,954
अज्ञेय कुल	142	176	318

तालिका संख्या-10 जनपद में जनसंख्या के अनुसार वर्गीकृत ग्राम

जनसंख्या का वर्गीकरण

वर्ष/जनपद/संख्या	200 से कम	200-499	500-999	1000-1999	2000-4999	5000 से अधिक	योग
	2	3	4	5	6	7	8
1961	306	396	292	81	16	2	1093
1971	294	335	323	124	27	3	1156
1981	--- अप्राप्त ---						
विकासखण्डवार-1971							
1-अमरिया	53	55	49	21	5	-	183
2-तलीरीखेड़ा	10	26	41	18	2	-	97
3-सरौरी	20	47	40	16	2	1	134
4-पूरनपुर	146	82	46	27	10	2	313
5-दिलतण्डा	25	77	44	12	2	-	160
6-दोसलपुर	18	43	47	14	3	-	130
7-बरखेड़ा	17	50	46	16	3	-	132
वन ग्राम	5	-	2	-	-	-	7
योग जनपद	294	335	323	124	27	3	1156

तालिका-11 - जनपद में विकासखण्डवार साक्षर व्यक्ति तथा साक्षरता का प्रतिशत

वर्ष/जिला/ विकासखण्ड	साक्षर व्यक्ति			साक्षरता प्रतिशत		
	पुरुष	स्त्री	कुल	पुरुष	स्त्री	कुल
1	2	3	4	5	6	7
1961	66783	15315	82598	19.96	5.62	13.40
1971	99359	26500	125859	24.14	7.70	16.73
1981	163015	43094	236109	29.05	9.32	20.44
विकासखण्डवार-1971						
1-अमरिया	8821	1532	10353	16.33	3.40	10.56
2-ललौरीखेड़ा	8045	1376	9421	21.69	4.12	13.36
3-मरौरी	7897	1050	8947	16.52	2.62	10.13
4-पूरनपुर	15796	3478	19274	19.56	5.27	13.14
5-घिलसण्डा	10829	2123	12952	22.94	5.53	15.13
6-चीसलपुर	12649	1844	14493	29.44	5.34	18.71
7-दरखेड़ा	11661	1772	13433	25.88	4.81	16.41
जन क्षेत्र	374	61	435	40.35	26.52	37.60
योग ग्रामीण	76072	13236	89308	21.38	4.51	13.75
योग नगरीय	23287	13264	36551	41.77	28.19	35.55
योग जनपद	99359	26500	125859	24.14	7.70	16.73

III-कृषि

12- जनपद में विकास खण्डवार भूमि उपयोग हेतु विवरण

वर्ष/जनपद/ विकासखण्ड	कुल कृषि क्षेत्रफल	कुल क्षेत्रफल	कुल क्षेत्रफल	वर्तमान क्षेत्रफल	अन्य क्षेत्रफल	ऊपर और कुल क्षेत्र अयोग्य भूमि	कुल के अतिरिक्त अन्य उपयोग में लाई गई भूमि
1	2	3	4	5	6	7	8
1980-81	353909	77779	4043	5244	4825	5250	34254
1981-82	354171	78503	4043	4318	4635	5250	33467
1982-83	349090	78502	8724	4256	4150	4484	25489
विकास खण्डवार							
1982-83							
1-अमरिया	40986	142	467	355	402	574	4812
2-ललौराखेड़ा	22977	4	241	249	415	690	2830
3-मरौरी	41632	12229	414	209	328	365	3257
4-पूरनपुर	148492	56412	5614	1335	1774	1551	6208
5-बिलसण्डा	35926	4725	471	885	436	184	2758
6-बातलपुर	26401	14	510	630	363	705	2869
7-बरखेड़ा	32188	4976	960	591	397	376	2515
योग							
योग	348602	78502	8677	4254	4115	4445	25249
योग नगरोद्य							
योग	468	-	47	2	35	39	240
योग जनपद							
योग	349090	78502	8724	4256	4150	4484	25489

कुल:

12 इकाई:

वर्ष/जनपद/ विकासखण्ड	घारागाह	उद्यानों/वृक्षों का क्षेत्रफल	कुल बोया गया क्षेत्र	एक से अधिक बार बोया गया क्षेत्र
	-क- 10	-क- 10	-क- 11	-क- 12
1980-81	341	4213	217260	127443
1981-82	270	3866	219819	128309
1982-83	212	2898	220375	124092
विकास खण्डवार 1982-83				
1-अमरिया	9	75	34150	19622
2-ललौराखेड़ा	29	76	18443	10524
3-मरौरा	11	135	24684	14386
4-पूरनपुर	28	2070	73500	43096
5-बिलसण्डा	60	193	26214	15234
6-बीसलपुर	33	244	21033	10426
7-बरखेड़ा	42	102	22229	10718
योग ग्रामीण	212	2885	220053	124011
योग नगरीय	-	3	122	31
योग जनपद	212	2898	220375	124092

कुल:

12 क्रमशः

वर्ष/जनपद/ विकासखण्ड	सकल बोया गया क्षेत्रफल				गन्ने के लिए तेगार की गहई भूमि	शुद्ध सिंचित क्षेत्रफल	सकल सिंचित क्षेत्रफल
	कुल	रबी	खराफ	जायद			
1	2-13	3-14	4-15	5-16	17	18	19
1980-81	345403	156047	182559	3656	3141	137363	194456
1981-82	348128	150934	189861	4298	3035	145092	214257
1982-83	344467	153437	183148	4585	3297	156655	218185
विकासखण्डवार							
1982-83							
1-अमरिया	53777	20923	31585	653	616	27259	40236
2-ललौरांछेड़ा	28967	10984	16865	489	629	13090	19382
3-मरौरा	39070	16285	21582	629	564	17564	24311
4-पूरनपुर	116596	59378	55419	1647	152	50306	68270
5-बिलसण्डा	41448	18867	21730	262	589	20036	28534
6-बोसलपुर	31459	13731	16769	475	484	13352	18566
7-बरखेड़ा	32947	13185	19114	385	263	14994	18794
योग ग्रामीण	344264	153353	183074	4540	3297	156601	218093
योग मगरीय	203	84	74	45	-	54	92
योग जनपद	344467	153437	183148	4585	3297	156655	218185

13- जनपद में विकास खण्डवार विभिन्न साधनों द्वारा प्रोत्साहित वास्तविक सिंचित क्षेत्रफल (हेक्टेयर)

वर्ष/जिला/ विकासखण्ड	नहर	कुंजे नलकूप	कुंजे	तालाब, झील तथा पोखर	कुंजे	योग
1	2	3	4	5	6	7
1980-81	55958 140.81	78825 157.41	1599 1.11	445 0.31	536 0.41	137363
1981-82	59027 140.71	82421 156.81	1690 1.21	516 0.31	1436 1.01	145093
1982-83	60974 138.91	83517 153.41	8366 5.31	522 0.31	3276 2.11	156655
विकास खण्डवार 1982-83						
1-अमरिया	9337 134.31	17712 165.01	61 0.21	9 0.01	140 0.51	27259
2-ललौराखेड़ा	9468 172.31	3051 23.31	104 0.81	20 0.21	445 3.41	13090
3-मरौरा	7006 139.91	10179 157.91	81 0.51	33 0.21	265 1.51	17564
4-पूरनपुर	6350 12.61	35397 170.41	6946 13.81	8 0.01	1605 13.21	50306
5-बिलसण्डा	11208 155.91	8170 140.81	243 1.21	203 1.01	212 1.11	20036
6-बांसलपुर	7986 159.81	4251 31.81	796 6.01	119 0.91	200 1.51	13352
7-बरखेड़ा	9619 164.21	4741 31.61	104 0.71	125 0.81	405 2.71	14994
योग ग्रामीण	60974 138.91	83501 153.41	8335 5.31	519 0.31	3272 2.11	156601
समस्त नगरीय	-	16 129.61	31 157.41	3 15.61	4 17.41	54
योग जनपद	60974 138.91	83517 153.41	8366 5.31	522 0.31	3276 2.11	156655


प्रत्येक श्रोत में के नीचे कोष्ठक में कुल से प्रतिशत दिया गया है।

मुख्य फसलों का क्षेत्र

वर्ष - 1982-83

जनपद - पीलीभीत

क्षेत्रफल हजार हेक्टेयर में



1. धान	
2. रोहें	
3. राब्ता	
4. जलें	
5. तिलहन	
6. आलू	
7. अन्य फसलें	

14-जनपद में विकासखण्डवार मुख्य फसलों के अन्तर्गत क्षेत्रफल हेक्टेयर।

वर्ष/जनपद/ विकासखण्ड	धान्य					
	धान		गेहूं		जौ	
	कुल	सिंचित	कुल	सिंचित	कुल	सिंचित
1	2	3	4	5	6	7
1980-81	127276	70131	122715	98224	1279	142
1981-82	124166	78650	119220	99722	1219	112
1982-83	113893	73930	126051	109099	930	104
<u>विकासखण्डवार 1982-83</u>						
1-अमरिया	20995	16399	17856	16106	418	5
2-ललौरीखेड़ा	10654	7746	9083	8057	50	6
3-मरौरी	15576	8466	13664	11809	77	3
4-पूरनपुर	29335	18777	48645	41160	268	45
5-बिलसण्डा	15851	10089	15701	14424	238	17
6-बीसलपुर	9801	6441	10266	8299	180	21
7-बरखेड़ा	11677	6012	10828	9236	76	7
योग ग्रामीण	113889	73930	126043	109091	930	104
योग नगरीय	4	-	8	8	-	-
योग जनपद	113893	73930	126051	109099	930	104

क.ज.श.

वर्ष/जनपद विकासखण्ड	धान्य					
	ज्वार		बाजरा		मक्का	
	कुल	सिंचित	कुल	सिंचित	कुल	सिंचित
1	2	3	4	5	6	7
8	9	10	11	12	13	14
1980-81	2163	3	478	1	3232	23
1981-82	1880	7	467	3	2319	11
1982-83	1529	4	286	1	2367	14
विकासखण्डवार 1982-83						
1-अमरिया	53	1	7	-	19	3
2-ललौरीखेडा	160	-	19	-	13	-
3-मरौरी	92	1	13	-	5	-
4-पूरनपुर	19	-	119	1	2322	10
5-किलसण्डा	231	1	42	-	5	1
6-बीसलपुर	479	1	68	-	1	-
7-बरखेडा	495	-	18	-	2	-
योग ग्रामीण	1529	4	286	1	2367	14
योग नगरीय	-	-	-	-	-	-
योग जनपद	1529	4	286	1	2367	14

14 क्रमशः

वर्ष/जनपद विकासखण्ड	अन्ध धान्य		सुख धान्य		हालें C उद सिंचित	
	कुल	सिंचित	कुल	सिंचित	कुल	सिंचित
1	14	15	16	17	18	19
1980-81	69	2	257212	168526	3740	17
1981-82	66	2	249337	178507	4265	12
1982-83	47	-	245103	183152	3115	5

विकासखण्डवार 1982-83

1-अमरिया	6	-	38977	32514	73	-
2-तलौरोखेडा	4	-	19983	15809	48	-
3-मरौरी	9	-	29436	20279	203	1
4-पूरनपुर	24	-	80732	59993	1760	3
5-बिलसण्डा	-	-	32068	24532	282	-
6-बीसलपुर	3	-	20798	14762	422	-
7-बरखेडा	1	-	23097	15255	327	1
योग ग्रामीण	47	-	245091	183144	3115	5
योग नगरीय	-	-	12	8	-	-
योग जनपद	47	-	245103	183152	3115	5

कमरा

14-क्रमः

वर्ष/जनपद/ विकासखण्ड	दालें					
	मुंग		मसूर		चना	
	कुल	सिंचित	कुल	सिंचित	कुल	सिंचित
1	20	21	22	23	24	25
1980-81	171	120	9872	196	9275	196
1981-82	244	149	9857	175	7226	132
1982-83	445	274	9182	114	4097	63

विकास खण्डवार 1982-83

1-अमरिया-	33	14	1476	17	223	3
2-जौरो पेड़ा	28	21	874	1	192	2
3-मरौरा	85	50	1291	23	332	3
4-पूरनपुर	157	66	2249	62	696	44
5-धिलतगाँव	63	59	1133	6	977	3
6-बांसलपुर	13	7	1310	4	958	3
7-बरखेड़ा	66	57	843	1	719	-
योग ग्रामोण	445	274	9176	114	4097	63
योग नगरोप	-	-	6	-	-	-
योग जनपद	445	274	9182	114	4097	63

क्रमः

14 क्रमशः

वर्ष/जनपद/ विकास खण्ड	मटर		अरहर		अना दालें		कुल दालें	
	कुल	सिंचित	कुल	सिंचित	कुल	सिंचित	कुल	सिंचित
1	26	27	28	29	30	31	32	33
1980-81	346	83	2926	7	1	-	26331	619
1982-83	351	83	2351	6	3	-	24297	557
1983-84	329	86	1806	5	3	-	18977	547

विकास खण्डवार 1982-83

1-अमरिया	21	3	190	2	-	-	2016	39
2-ललौराखेडा	33	5	205	1	-	-	1380	30
3-मरौरा	52	24	314	1	-	-	2277	102
4-पूरनपुर	56	23	219	1	3	-	5140	199
5-दिलतण्डा	60	15	248	-	-	-	2763	88
6-बोसलपुर	55	7	294	-	-	-	3052	21
7-तरखेडा	52	9	336	-	-	-	2343	68
योग ग्रामीण	329	86	1806	5	3	-	18971	547
योग नगरीय	-	-	-	-	-	-	6	-
योग जनपद	329	86	1806	5	3	-	18977	547

क्रमशः

14 प्रश्नः

वर्ष/जनपद/वि.सं.	तिलहन			
	कुल उत्पादन	लाडी तरलौ	जस्ता	तिल
	कुल	सिंचित	कुल	सिंचित
	१९	३३	३३	३३
	१९	३३	३३	३३
1980-81	233543	169145	6306	2424
1981-82	273634	179064	7391	1716
1982-83	269059 264080	133699	7097	1674

विकासखण्डवार 1982-83

1-अमरिया	40993	32553	349	117	110	2	31	-
2-बलौरोखड़ा	21363	15839	104	46	117	25	6	-
3-मरौरी	31713	20381	227	101	114	1	21	-
4-पूरनपुर	35872	60192	5696	1035	125	-	4669	9
5-बिलतण्डा	34831	24620	195	120	112	2	32	-
6-सोतलपुर	23850	14783	235	129	38	1	2	-
7-हरखड़ा	25440	15323	241	76	53	-	9	-
योग ग्रामोण	264062	133691	7097	1674	669	31	4770	9
योग नगरीय	18	8	-	-	-	-	-	-
योग जनपद	264080	133699	7077 7097	1674	669	31	4770	9

प्रश्न

जुमरा:

14 क्र. 3:

वर्ष/जनमत विकासखण्ड	तिलहन							
	रेंडी		मूंगफली		अन्य तिलहन		कुल तिलहन	
	कुल	सिंचित	कुल	सिंचित	कुल	सिंचित	कुल	सिंचित
1	42	43	44	45	46	47	48	49
1980-81	-	-	377	1	-	-	9987	2444
1981-82	12	-	811	1	-	-	11791	1735
1982-83	-	-	1352	-	-	-	13888	1714

विकास खण्डवार 1982-83

1-अमरिया	-	-	6	-	-	-	496	119
2-ललौराखेडा	-	-	41	-	-	-	268	71
3-नरौरा	-	-	4	-	-	-	366	102
4-भूरनपुर	-	-	1039	-	-	-	11529	1094
5-तिलखंडा	-	-	49	-	-	-	388	122
6-बोसलपुर	-	-	13	-	-	-	333	130
7-वरखेडा	-	-	200	-	-	-	503	76
योग ग्रा.पंच.	-	-	1352	-	-	-	13888	1714
योग नगरपालिका	-	-	-	-	-	-	-	-
योग जनमत	-	-	1352	-	-	-	13888	1714

क्रमशः

14 क्रमः

अ. न. क. स. वि.

वर्ष/जनपद विकास खण्ड	गन्ना		आलू		तम्बाकू		जूट	
	कुल	सिंचित	कुल	सिंचित	कुल	सिंचित	कुल	सिंचित
I	50	51	52	53	54	55	56	57
1980-81	25393	16772	1423	1305	5	-	114	-
1981-82	36901	16772 27163	1534	1401	-	-	103	-
1982-83	39733	26112	1326	1227	-	-	114	2
विकास खण्डवार 1982-83								
1-अमरिया	8624	6550	139	126	-	-	1	-
2-तलीरोसेड़ा	4551	2774	127	118	-	-	-	-
3-मरौरी	4314	3165	135	121	-	-	-	-
4-तूरामपुर	9639	4517	195	170	-	-	112	1
5-दिलवाड़ा	3762	3227	155	140	-	-	1	1
6-बीरपुर	4194	2825	408	391	-	-	-	-
7-बरसेड़ा	4638	2985	144	134	-	-	-	-
योग जामोण	39722	261103	1303	1205	-	-	114	2
योग नगरोद	11	9	23	22	-	-	-	-
योग जनपद	39733	26112	1326	1227	-	-	114	2

क्रमशः

14 प्रभाग:

वर्ष/जनसंख्या/विशेष	अन्य कस्तों						सोयाबीन	
	सत		सनई		हल्दी		④	
	कुल	सिंचित	कुल	सिंचित	कुल	सिंचित	कुल	सिंचित
58	59	60	61	62	63	64	65	
1980-81	26	5	533	25	-	-	-	-
1981-82	40	9	395	4	1	-	-	-
1982-83	55	13	179	2	-	-	1	-

विभागात खण्डवार 1982-83

1-अधरि T	5	2	29	1	-	-	-	-
2-ललौराखेडा	-	-	14	-	-	-	-	-
3-मरौरी	-	-	27	-	-	-	-	-
4-पूरनपुर	46	11	27	1	-	-	1	-
5-तिलगडा	2	-	10	-	-	-	-	-
6-दोसलपुर	-	-	18	-	-	-	-	-
7-दरखेडा	2	-	54	-	-	-	-	-
योग ग्रामोण	55	13	179	2	-	-	1	-
योग नगरोण	-	-	-	-	-	-	-	-
योग जनमत	55	13	179	2	-	-	1	-

13- जनपद में विभिन्न प्रकार मुख्य फसलों का उत्पादन (मेट्रिक टन)

वर्ष/जनपद/ विकासखण्ड	धान्य							
	धान	गेहूं	जौ	ज्वार	बाजरा	मक्का	अन्य धान्य	कुल धान्य
1	2	3	4	5	6	7	8	9
1980-81	254033.0	204662.0	1205.0	1773.0	372.0	3387.0	23.0	465455.0
1981-82	220724.0	193940.0	1085.0	1247.0	310.0	1500.0	27.0	418833.0
1982-83	205560.0	242850.0	930.0	894.0	262.0	1406.0	18.0	451920.0
विकासखण्डवार 1982-83								
								72933.6
1-अमरिया	37892.9	34948.6	41.3	31.0	6.4	11.3	2.1	72933.6
2-ललोरोखेड़ा	19228.9	17663.4	50.1	93.6	17.4	7.7	1.4	37062.5
3-मरौरा	23112.4	26310.2	74.8	53.8	11.9	3.0	3.1	54569.2
4-पूरनपुर	52945.3	92928.4	273.5	11.1	109.0	1379.0	10.1	4476 1,47656.4
5-बिलसपट	23603.7	30947.4	234.5	135.1	33.5	3.0	-	59967.0
6-बीसलपुर	17389.4	19287.9	180.3	200.0	62.3	0.6	1.0	37501.0
7-तरखेड़ा	21075.2	20747.8	75.5	229.4	16.5	1.2	0.3	52205.0
योग ग्रामीण	205552.0	242833.7	930.0	894.0	262.0	1406.0	18.0	451396.0
योग नगरपालिका	7.2	16.3	-	-	-	-	-	23.0
योग जनपद	205560.0	242850.0	930.0	894.0	262.0	1406.0	18.0	451920.0

स्रोत: कृषि

15 क्रमः

वर्ष/जनसंख्या/ मि.वा.सं.	दाले									
	उर्द	मूंग	मसूर	चना	मटर	अरहर	अन्य दाले	कुल दाले	कुल	खाद्यान्न
1	10	11	12	13	14	15	16	17	18	19
1980-81	546.0	62.0	3416.0	5113.0	279.0	4779.0	-	14195.0	479650.0	
1981-82	977.0	104.0	3144.0	2390.0	273.0	3090.0	1.0	9979.0	428812.0	
1982-83	682.0	239.0	3333.0	2887.0	370.0	5870.0	0.1	13381.0	465301.1	

विकसित खण्डवार 1982-83

1-अमरसिमा	16.0	19.1	535.8	157.1	23.1	617.6	-	1368.7	74302.3	
2-ललौरखेडा	10.5	16.2	317.3	135.2	36.3	666.4	-	1181.9	38244.4	
3-गरौरी	44.5	49.2	468.6	233.7	60.8	1020.5	-	1877.3	56446.5	
4-पूरनपुर	335.2	75.9	816.4	494.0	64.8	711.9	0.1	2548.3	150204.9	
5-विलखेडा	61.8	34.9	411.3	687.7	67.3	906.0	-	2069.0	62036.2	
6-पोसलपुर	92.4	6.5	475.5	673.8	60.2	955.3	-	2264.0	39765.5	
7-वरखेडा	71.6	37.2	306.0	505.5	57.5	1092.0	-	2069.8	44275.7	
योग ग्रामीण	682.0	239.0	3330.9	2887.0	370.0	5870.0	0.1	13381.0	465275.5	
योग नगरीय	-	-	2.1	-	-	-	-	2.1	25.6	
योग जनसंख्या	682.0	239.0	3333.0	2887.0	370.0	5870.0	0.1	13381.1	465301.1	

समस्ता

15 क्रमांक:

वर्ष/जनपद विकासखण्ड	तिलहन						कुल तिलहन
	लाडी	अलसी	तिल	रेडी	सूंगली	अन्य तिलहन	
1	19	20	21	22	23	24	25
1980-81	3144.0	222.0	140.0	-	313.0	-	3819.0
1981-82	3851.0	227.0	354.0	6.0	822.0	-	5260.0
1982-83	3591.0	194.0	248.0	-	966.0	-	4999.0
<u>विकास खण्डवार 1982-83</u>							
1-अमरिया	176.6	31.9	1.6	-	4.3	-	214.4
2-ललौरीखेड़ा	52.6	33.9	0.3	-	29.3	-	116.1
3-मरौरी	114.9	33.1	1.1	-	2.9	-	152.0
4-पूरनपुर	2382.1	36.2	242.8	-	342.3	-	3903.4
5-दिलसगडा	98.7	32.5	1.7	-	35.0	-	167.9
6-दीसलपुर	144.2	11.0	0.1	-	9.3	-	164.6
7-दरखेड़ा	121.9	15.4	0.4	-	142.9	-	280.6
योग ग्रामीण	3591.0	194.0	248.0	-	966.0	-	4999.0
योग नगरीय	-	-	-	-	-	-	-
योग जनपद	3591.0	194.0	248.0	-	966.0	-	4999.0

क्रमांक:

वर्ष/जनपद विकास क्षेत्र	अन्वय क्रमिके							
	गन्ना	आलू	तम्बाकू	जूट	कमल	सनई	हल्दी	सोयाबीन
1	26	27	28	29	30	31	32	33
1980-81	1394410.0	19237.0	4.0	167.0	3.0	241.0	-	-
1981-82	1624382.0	20354.0	-	185.0	5.0	168.0	1.0	-
1982-83	1725048.0	16782.0	-	191.0	8.0	89.0	-	2.0
विकास खण्डवार 1982-83								
1-अमरिया	374419.6	1759.2	-	1.7	0.7	14.4	-	-
2-ललौरीखेडा	197586.3	1607.3	-	-	-	7.0	-	-
3-मरौरी	187296.6	1703.6	-	-	-	13.4	-	-
4-पूरनपुर	418436.8	2467.9	-	187.6	6.7	13.4	-	2.0
5-बिलसण्डा	163331.0	1961.7	-	1.7	3.3	5.0	-	-
6-दीसलपुर	182086.7	5163.7	-	-	-	9.0 26.8	-	-
7-वरखेडा	201363.4	1822.5	-	-	0.3	26.8	-	-
योग ग्रामीण	1724570.4	16490.9	-	191.0	8.0	89.0	-	2.0
योग नगरीय	477.6	291.1	-	-	-	-	-	-
योग जनपद	1725048.0	16782.0	-	191.0	8.0	89.0	-	2.0

1 - जनपद में मुख्य फसलों की औसत उपज (कुन्तल प्रति हैक्टेयर)

काल	1930-31	1931-32	1932-33
क्र.सं.	2	3	4
1- धान			
क० खरीफ	19.96	17.73	18.05
ख० जायद	19.96	17.73	18.05
2- मक्का	10.43	6.47	5.94
3- ज्वार	8.20	6.63	5.35
4- बाजरा	7.73	6.64	9.16
5- गंडुवा	-	7.62	-
6- सांघा			
क० खरीफ	2.79	3.90	3.40
ख० जायद	-	-	-
7- कीटों	5.25	5.21	5.17
8- काकून	2.35	3.4	-
9- कुरकी	-	-	-
10- गेहूं	16.63	16.27	19.27
11- जौ	9.42	8.90	10.00
12- उर्द	1.46	2.29	2.19
13- मूंग			
क० खरीफ	1.29	3.53	0.56
ख० जायद	4.44	4.40	5.79
14- मत्तूर	3.46	3.19	3.63
15- लोठ	2.06	2.07	0.43

फसल	1930-31	1931-32	1932-33
14- चना	5.51	3.31	7.05
17- मटर	8.06	7.78	11.25
15- अरहर	16.33	13.14	32.50
19- बाहरी तथा सरसों	4.62	5.21	5.06
20- अलसी	2.49	2.83	2.90
21- तिल	0.73	1.27	0.52
22- गन्ना	430.99	440.20	434.16
23- रेंडी	-	4.46	-
24- मूंगफली	8.29	10.13	7.14
25- तम्बाकू	8.00	-	-
26- कपास	1.27	1.26	1.36
27- जूट	14.63	17.93	16.75
28- इनडू	4.53	4.26	4.97
29- डलिया	-	12.50	-
30- आलू	135.54	132.69	126.56
31- तोषानीन	-	-	15.22

17- जनपद में विकासखण्डवार सिंचाई साधनों एवं स्रोतों का 31 मार्च को संख्या

वर्ष/जिला/ विकासखण्ड	नहरों का लम्बाई कि०मी०	राजकीय नलकूप संख्या	निजी लघु सिंचाई		पम्पिंग सेट संख्या	संख्या
			पक्के कूप (सं०)	रहट (सं०)		
1981-82	815	32	1398	849	459	17114
1982-83	908	44	1399	853	476	19243
1983-84	930	46	1400	854	500	21104
विकासखण्डवार 1983-84						
1-अमरगिरी	121	10	51	51	13	2740
2-बलोरीखेड़ा	103	4	522	325	75	1183
3-मरौरा	73	15	138	124	61	2782
4-परजपुर	308	-	6	5	182	8783
5-बिलगाणडा	150	3	135	28	32	2144
6-वीसलपुर	70	10	133	99	22	1991
7-बरेखेड़ा	105	4	415	222	115	1481
योग ग्रामीण	930	46	1400	854	500	21104
योग नगरीय	-	-	-	-	-	-
योग जनपद	930	46	1400	854	500	21104

कुमाः

17-कुमः

वर्ष/जिला/ विकासखण्ड	निजी नलकूप संख्या	पिट बोरेिंग संख्या	बन्धी हे०	होज सं०	गूल कि०मी०
1	8	9	10	11	12
1981-82	4895	25273	-	-	-
1982-83	5030	28137	-	-	-
1983-84	5302	30002	-	-	-
विकासखण्डवार 1983-84					
1-अमरिया	2049	3635	-	-	-
2-ललौरीखेडा	90	2211	-	-	-
3-मरौरी	328	4418	-	-	-
4-पूरनपुर	2005	11305	-	-	-
5-किलसण्डा	435	2733	-	-	-
6-बीसलपुर	156	2959	-	-	-
7-वरखेडा	239	2741	-	-	-
योग ग्राामीण	5302	30002	-	-	-
योग नगरीय	-	-	-	-	-
योग जनपद	5302	30002	-	-	-

Suk National Systems Unit,
National Institute of Educational
Planning and Administration
17, P. N. Road, Mayapuri, New Delhi-110016
Date: 8/11/82

15-जनपद में क्रियात्मक जोती का आकार, वर्गीकरण संख्या एवं क्षेत्रफल

कृषि वर्ष 1981

आकार वर्ग हेक्टेयर।

विकास ब्लाक/ जनपद	1.0 से 2.0 हेक्टेयर तक		1.0 से 2.0 हेक्टेयर तक		2.0 से 3.0 हेक्टेयर तक	
	संख्या	क्षेत्रफल	संख्या	क्षेत्रफल	संख्या	क्षेत्रफल
1	2	3	4	5	6	7
1-अमरसिंहा	14747	6338	5604	5000	2656	6186
2-ललौरीखेडा	8044	3392	3058	4374	1449	3545
3-मरौरी	10725	4610	4076	5539	933	4499
4-पूरनपुर	23717	9968	10031	13942	5832	9300
5-बिलसण्डा	15663	6125	5106	7171	2033	4791
6-दीसलपुर	17253	6913	4258	6017	1525	3723
7-वरखेडा	12786	5011	4179	5867	1664	3920
योग ग्रामीण	102945	42357	36312	50516	15092	35264
योग नगरीय	1048	373	192	262	55	132
योग जनपद	103993	42730	36504	50778	15147	36096

क्रमशः

18-कमर्चा:

विकासखण्ड/ जनपद	3.0 से 5.0 हे० तक		5.0 हे० से अधिक		योग	
	संख्या	क्षेत्रफल	संख्या	क्षेत्रफल	संख्या	क्षेत्रफल
1	8	9	10	11	12	13
1-अमरसिंघा	1430	5351	667	5464	25104	30955
2-हलेशीघाट	779	3066	365	3173	13695	17540
3-मरौरी	1040	3391	437	4029	18261	22563
4-परमपुर	3618	13730	1993	18624	43196	65564
5-किलसण्डा	1175	4301	397	2323	24374	25216
6-बीसवापुर	901	3393	303	2120	24250	22171
7-हरसेडा	962	3519	326	2315	19917	20632
योग ग्रावण	9905	37256	4543	38553	168797	204646
योग नगराव	31	124	10	19	1336	960
5-5			4553		170133	
योग जनपद	9936	37380		38622		205606

19- जनभद्र में विकासखण्डवार भूमि क्षेत्र एवं उपकरणसम्पुर्णता 1982

जनभद्र/विकासखण्ड	हल		उन्नति हैरो तथा कल्टीवेटर	उन्नत पेरिंग मशीन	स्रोत	उन्नति जुआई यंत्र	ट्रैक्टर
	लकड़ी का	लोहे का					
1	2	3	4	5	6	7	8
1-अ.रिवा	3735	7370	2380	923	347	320	405
2-नलौराखेड़ा	7667	4531	2995	525	167	209	456
3-भरौरी	7916	5555	2027	551	188	230	530
4-पूरनपुर	2270	22234	3653	2322	229	563	1417
5-दिलतगडा	9246	6503	3759	305	102	154	230
6-तीतलपुर	7770	5768	3353	344	21	26	143
7-परभेड़ा	7512	7700	2919	440	85	169	175
8-वन क्षेत्र	-	-	-	-	-	-	-
योग ग्रामीण	51174	59796	14491	5290	1139	1679	3356
योग नगरीय	396	268	216	57	90	86	27
योग जनभद्र	51570	60064	14707	5347	1229	1765	3383

21- जनपद में विकास खण्डवार उरिक्त कितरणा मीटन

वर्ष/जिला जनपद	नाइट्रोजन	फास्फेटिक	पोटाश	रुब्र कुल	प्रति हेक्टेयर उर्वरक का उपयोग कि०ग्रा०
1	2	3	4	5	6
1980-81	16720	3330	1034	22384	64.31
1981-82	19556	4119	2303	26203	75.50
1982-83	23359	5742	2803	31904	92.62
विकास खण्डवार 1982-83					
1-अमरिया	3791	398	309	5078	94.43
2-ललोरी खेडा	1965	434	204	2603	89.86
3-मरौरी	2415	939	529	3883	99.39
4-बूरनपुर	7741	1773	1027	10541	90.41
5-दिलसगडा	2725	927	353	4005	96.63
6-दीतलपुर	2381	376	129	2886	91.74
7-दरखेडा	2316	303	163	2872	7.17
योग ग्रामीण	23334	5735	2799	31868	92.57
योग नगरीय	25	7	4	36	177.34
योग जनपद	23359	5742	2803	31904	92.62

तालिका 21- जनसंख्या में विकासखण्डवार पुरुषों से सम्बन्धित कुछ मुख्य सूचकांक (दिव्य)

क्रम/विकासखण्ड	श्रीलिंग/उपलिंग		संख्या		श्रीलिंग/उपलिंग	
	संख्या	क्षमता (मी. टन.)	संख्या	क्षमता (मी. टन.)	संख्या	क्षमता (मी. टन.)
1	2	3	4	5	6	7
विकासखण्डवार						
1-अमरिया	15	1505.0	1	19.2	-	-
2-लखौरीखेड़ा	3	700.0	1	20.0	2	400.0
3-मरौरी	7	600.0	-	-	-	-
4-पूरनपुर	21	1325.5	-	-	-	-
5-दिल्लपुर	6	650.0	-	-	-	-
6-दीसलपुर	5	500.0	-	-	-	-
7-वरखेड़ा	1	900.0	-	-	-	-
योग ग्रामीण	72	6880.5	2	39.2	2	4000
योग नगरीय	34	11354.0	6	539.4	3	5000
योग जनसंख्या	106	18234.5	8	628.6 (X)	5	9000

⊗ क्षमता से काम को पूरा टकरा ली गई है।

क्रमशः

तालिका-21 क्रमांक:

वर्ग/जिला/ विकासखण्ड	ग्रामीण गोदाम		कृषि सेवा केंद्र		शे.र.सं. कुं.
	संख्या	क्षमता मी.टन.	एग्री	अन्य.	
1	8	9	10	11	12
विकासखण्डवार					
1-अमरिया	7	700	-	-	149
2-ललौरीखेड़ा	5	500	-	-	26
3-मरौरी	5	500	-	-	74
4-पूरनपुर	14	1400	-	-	213
5-पिलतण्डा	2	200	-	-	60
6-वीतलपुर	2	200	-	-	33
7-वरखेड़ा	6	600	-	-	30
योग ग्रामीण	41	4100	-	-	505
योग नगरीय	4	400	1	-	13
योग जनपद	45	4500	1	-	603

22- जनपद में खाद्यान्न भण्डारों की संख्या एवं क्षमता

मद	1981-82		1982-83		1983-84	
	संख्या	क्षमता मी०टन॥	संख्या	क्षमता मी०टन॥	संख्या	क्षमता मी०टन॥
1	2	3	4	5	6	7
1-भारतीय खाद्य निगम	2	7500	2	7500	2	7500
2-वेयर हाउसिंग कारपोरेशन	-	-	-	-	-	-
3-राज्य सरकार	4	7000	4	7000	4	7000
4-सहकारिता	-	-	-	-	-	-
5-अन्य	-	-	-	-	-	-

23- जनपद में विकास खण्डवार पशुधन एवं कुक्कुट आदि पशुओं का संख्या-परगणना 1932।

विकासखण्ड/ जनपद	गोजातीय क्रास ट्रेस दो गला				गोजातीय क्रास वेड दो गला			
	3 वर्ष से अधिक के नर	3 वर्ष से अधिक के मादा	बूढ़े एवं बिड़िया	कुल	2 1/2 वर्ष से अधिक आबु के नर	2 1/2 वर्ष से अधिक आबु के मादा	बूढ़े एवं बिड़िया	कुल
1	2	3	4	5	6	7	8	9
1-अमरिया	8920	4605	4070	17595	1120	325	521	1766
2-ललौरीखेडा	9460	5734	5269	20463	1585	460	663	2708
3-मरौरी	10806	6133	5914	22853	1770	510	857	3137
4-पूरनपुर	25743	15466	15704	56913	7006	2407	2764	12177
5-विलसण्डा	9739	6799	6680	23218	1693 637	403 71	329	2425
6-वीसलपुर	6975	5236	5619	17830			151	859
7-वरखेडा	8942	6173	5736	20851	1340	383	683	2411
8-वन क्षेत्र	1	114	38	153	-	-	-	-
योग ग्रामीण	80536	50260	49030	177826	15151	4564	5963	25683
योग नगरीय	1024	1034	1441	3499	1037	331	382	1300
योग जनपद	31610	51294	50471	133375	16188	4945	6350	27483

अमरिया

विकासखण्ड/ जनपद	महिला जातीय				कुल	भंड देरी	भंड क्रास खेडा	कुल भंड
	कुल गोजतीय स्तम्भ 5.9.1	3 वर्ष से अधिक आयु के नर	3 वर्ष से अधिक आयु के मादा	पढ़ाए एवं पढ़िया				
1	10	11	12	13	14	15	16	17
1-अमरिया	19561	6240	5544	4242	16026	40	-	40
2-ललौरी खेडा	23171	7572	5692	4850	18114	102	23	125
3-मरौरी	25990	7736	5930	5294	18960	133	23	156
4-पूरनपुर	60090	11769	20996	17974	50739	791	-	791
5-विलसण्डा	25643	9213	5534	4627	19374	135	-	135
6-वीत्तलपुर	18689	7515	7236	6724	21475	249	-	249
7-वरखेडा	23262	8277	6940	6130	21363	137	-	137
8-वन क्षेत्र	152	8	145	93	236	-	-	-
योग ग्रामीण	205559	58330	53025	49932	166287	1567	46	1633
समस्त नगरीय	5299	1187	1941	1101	4229	-	-	-
योग जनपद	210858	59517	59966	51033	170516	1567	46	1633

क्रमशः

23 क्रमशः

विकासखण्ड/ जनपद	कुल सर्व वकरिया	कुल सर्व टदु	सुअर देवी	सुअर क्रास ट्रेड	कुल सुअर	अन्व पशु	कुल पशु प्रसू	कुल सुअर सुअर सुअर सुअर सुअर	अन्व कुक्कुट	कुल कुक्कुट
1	18	19	20	21	22	23	24	25	26	27
1-अमरिया	4595	390	723	114	837	3856	45305	11415	573	11988
2-ललौरीखेडा	6415	478	798	144	942	4586	53831	11244	717	11961
3-मरौरी	7437	551	929	181	1110	5393	59597	13263	965	14228
4-पूरनपुर	19880	275	1340	192	1532	14900	157207	38563	2641	41204
5-दिलतण्डा	7498	224	1617	197	1814	5516	60204	5303	66	5369
6-दीसलपुर	6868	264	849	73	922	4882	53349	3098	53	3156
7-वरखेडा	8604	230	1438	257	1695	7542	62833	4375	54	4429
8-वन क्षेत्र	-	-	-	-	-	-	-	339	-	-
योग ग्रामीण	61297	2412	7694	1158	8852	46675	492715	37261	5074	92335
समस्त नगरीय	2587	221	920	151	1071	1243	14655	5976	376	6852
योग जनपद	63884	2633	8614	1309	9923	47923	507370	43237	5950	99187

अभी यह आंकड़े अनन्तिम हैं।

तालिका-25 जनपद में विकासखण्डवार एवं विभागवार एवं जन. क्षेत्रों

वर्ष/जिला/ विकासखण्ड	पशु चिकित्सालय	पशुधन विकास केन्द्र	कृषि गर्भाधान केन्द्र उपकेन्द्र	पशु प्रजनन कार्य	भेड़ विकास केन्द्र	सुअर विकास केन्द्र	नगरीय पुनिक	पोल्सी पुनिक	तुम्ह संस्थाएँ
1	2	3	4	5	6	7	8	9	10
1981-82	12	11	23	-	-	1 X	238	393	-
1982-83	12	14	23	-	-	1	279	425	-
1983-84	12	16	23	-	-	1	329	460	-
विकासखण्डवार 1983-84									
1-अमरिया	1	2	2	-	-	-	95	170	-
2-तलौरी खेड़ा	1	1	2	-	-	-	25	30	-
3-गरौरी	1	2	1	-	-	-	20	65	-
4-पूरनपुर	2	3	4	-	-	1	75	85	-
5-दिलसण्डा	-	3	3	-	-	-	20	25	-
6-वीसलपुर	-	2	X 2	-	-	-	50	45	-
7-दरखेड़ा	-	2	1	-	-	-	44	40	-
योग ग्रामीण	5	15	15	-	-	1	329	460	-
योग नगरीय	7	1	3	-	-	-	-	-	-
योग जनपद	12	16	23	-	-	1	329	460	-

25-मत्स्य पालन

विकासखण्ड/ जनपद	विभागीय क्षेत्रफल हे०	जलाशयों का उत्पादन कु०	अंगुलिकाओं का वितरण हजार सं०	मत्स्य सहकारी समितियों की सं०
1	2	3	4	5
1931-32	6400	2413	776	3
1932-33	6400	2242	1030	3
1933-34	6400	370	1132	3
विकासखण्डवार 1933-34				
1-अमरिजा	-	-	132	-
2-ललौरी खेडा	-	-	524	-
3-मरौरी	-	-	320	-
4-पूरनपुर	6400	370	93	3
5-विलसण्डा	-	-	-	-
6-वीसलपुर	-	-	54	-
7-वरखेडा	-	-	9	-
योग ग्रामीण	6400	370	1132	3
योग नगरीय	-	-	-	-
योग जनपद	6400	370	1132	3

- सहकारिता

26- जनपद में विकासखण्डवार प्रारम्भिक कृषि ऋण सहकारिता संघों की संख्या

वर्ष/जिला/ विकासखण्ड	संख्या	सदस्यों की संख्या	अंश पूंजी ₹000000	कार्यगत पूंजी ₹000000	जमा अनराशि ₹000000
1	2	3	4	5	6
1981-82	54	82762	10101	63604	2462
1982-83	54	82371	11025	75019	2403
1983-84	54	84221	11960	79269	2971
<u>विकासखण्डवार 1983-84</u>					
1-अमरिता	7	13221	2037	14455	1191
2-ललौरीखेड़ा	6	7493	834	5064	126
3-सरौरी	5	11447	1417	3644	113
4-भूरनपुर	14	21265	4443	23647	950
5-दिलतण्डा	4	11176	1329	6143	214
6-दीतलपुर	4	10417	906	5533	72
7-दरखेड़ा	7	9202	939	7923	305
योग ग्रामीण	47	84221	11960	79269	2971
योग नगरीय	7	-	-	-	-
योग जनपद	54	84221	11960	79269	2971

क्रमशः

26 क्रमांक:

वर्ष/जिला/ विकासखण्ड	वर्ष में वितरित अंश ₹1000000	अल्पकालीन	मध्यकालीन	समितियों के अन्तर्गत ग्राम	भूमि विकास पैक द्वारा वितरित दीर्घकालीन अंश ₹1000000	सहाय्य पैक की आख्या
1	7	8	9	10	11	
1981-82	36936	3359	1147	9615	3	
1982-83	35571	5925	1144	8407	3	
1983-84	41235	11436	1130	13140	3	
विकासखण्डवार 1983-84						
1-अगरिया	6410	1343	132	1750	1	
2-ललौरीखेड़ा	1726	1150	93	906	-	
3-मरौरी	4769	1419	133	1250	-	
4-पूरनपुर	19778	3978	311	6044	-	
5-बिलसण्डा	4036	243	159	1136	-	
6-दीसलपुर	2139	1538	130	1211	-	
7-वरखेडा	2277	1310	130	843	-	
योग ग्रामों	41235	11436	1130	13140	1	

नोट:- नगरीय समितियों का सदस्यता एवं अंश वितरण आदि अतिसम्भ 2 से 3 क्षेत्र सम्बन्धित विकासखण्डों के सम्मुख दर्शायी गई है। अल्पकालीन एवं मध्यकालीन अंश को घुटित कर ली गई है।

27- जनपद में विकास खण्डवार अन्य सहकारी समितियाँ

वर्ष/जिला/ विकासखण्ड	ग्राम विप्लव सहकारी समितियाँ		संयुक्त भूमि		विधाधन समितियाँ		
	संख्या	सदस्यता	लेन देन की संख्या गई वस्तुओं का मूल्य ₹00000	समितियों के संख्या अन्तर्गत क्षेत्र ₹000	संख्या	विधाधन की गई वस्तुओं का मूल्य ₹000	
1	2	3	4	5	6	7	8
1981-82	3	17200	11376	39	2317	2	-
1982-83	3	17201	12244	39	2317	2	-
1983-84	3	17213	14143	39	2300	2	-
विकासखण्डवार 1983-84							
1-अनसिया	-	"	-	4	642	-	-
2-तलौरी खेडा	-	-	-	-	-	-	-
3-भरौरी	-	-	-	5	216	-	-
4-पूरनपुर	-	-	-	29	1420	1	-
5-जिलखण्डा	-	-	-	1	14	-	-
6-वीसलपुर	-	-	-	-	-	-	-
7-दरखेडा	-	-	-	-	-	-	-
योग ग्रामीण	-	-	-	39	2300	1	-
समस्त नगरीय	3	17213	1443	-	-	1	-
योग जनपद	3	17213	14143	39	2300	2	-

नोट:- सतम्भ 6:- क्षेत्राल में उम्मी का कारण भूमि का कट जाना है।

23- जनपद में सहकारी बैंक एवं प्रारम्भिक अकृषीय ऋण समितियाँ

वर्गीकरण	1981-82	1982-83	1983-84
1. जिला सहकारी बैंक			
1.1 शाखाएँ	8	8	8
1.2 सदस्यता	199	216	219
1.3 वितरित ऋण ₹ 1000 रु०।			
1.3.1 अल्पकालीन	36151	39261	37630
1.3.2 मध्यकालीन	1974	2331	2359
2. भूमि विकास बैंक			
2.1 शाखाएँ	3	3	3
2.2 सदस्यता	10659	12712	12945
2.3 वितरित ऋण ₹ 1000 रु०।	9615	8407	13140
3. प्रारम्भिक अकृषीय ऋण समितियाँ			
3.1 संख्या	18	18	18
3.2 सदस्यता	1570	1570	1570
3.3 अग्र पूंजी ₹ 1000 रु०।	30	30	30
3.4 कार्यशील पूंजी ₹ 1000 रु०।	256	256	256
3.5 वितरित ऋण ₹ 1000 रु०।	- आर	-आर	-

आर-संगीधित

नोट:- जिला सहकारी बैंक द्वारा वितरित ऋण को पुष्टि कर ली गई है।

VI- उद्योग

29- जनपद में विकास खण्डवार औद्योगीकरण की प्रगति

जिला/ विकासखण्ड	कारखाना अधिनियम 1948 के अन्तर्गत पंजीकृत कारखाने		औसत दैनिक कार्यरत व्यक्तिों की सं०	उत्पादन का मूल्य 1000 रु०	प्रति औद्योगिक कर पर औद्योगिक उत्पादन का मूल्य 100 रु०	लघु औद्योगिक इकाइयाँ उद्योग निदेशालय के अन्तर्गत नियन्त्रित	
	कार्यरत कारखाने	कारखाने जिनसे रिटर्न प्राप्त हुए				संख्या	कार्यरत व्यक्ति
1	2	3	4	5	6	7	8
						136	
1979-80	16	16	4474	181733	90620		692
1980-81	17	17	7055	163700	23203	171	844
1981-82	21	21	7439	223500	30716	186	917
विकासखण्डवार 1981-82					9591		
1-अकसरिवा	3	3	299		32077	6	28
2-तलौरी खेडा	1	1	75	1339	17853	20	122
3-मरौरी	-	-	-	-	-	10	43
4-पूरनपुर	2	2	310	2563	4268	31	260
5-दिलसखंडा	-	-	-	-	-	10	52
6-तीसलपुर	1	1	943	48804	51754	29	131
7-हरखेडा	-	-	-	-	-	-	-
योग ग्रामीण	7	7	1627	62297	38289	106	636
योग नगरीय	14	14	5812	166203	28597	60	281
योग जनपद	21	21	7439	223500	30716	186	917

30-जनपद में औद्योगिक आस्थान

क्र.सं.	1931-32	1932-33	1933-34
1-आस्थानों की संख्या	1	1	1
2-भेड़ों की संख्या			
2.1- आवंटित	8	5	5
2.2- कार्यरत	6	3	-
3-म्लाटों की संख्या			
3.1 आवंटित	10	10	8
3.2 कार्यरत	-	-	-
4-रोजगार में लगे व्यक्तियों की औसत संख्या	-	-	-
5-उत्पादन 1000रु०	-	-	-

साधान्य शिक्षा

31- जनपद में विकास खण्डवार मान्यता प्राप्त शिक्षा संस्थाएं

वर्ष/जिला/ विकासखण्ड	नर्सरी तथा माण्टेसरी स्कूल	जूनिपर बेसिक स्कूल	सोनिधर कुल	बेसिक स्कूल पालिका	हाईस्कूल तथा महा-विश्व इन्टरमीडिएट वि-विद्यालय		विश्व वि-विद्यालय		
					कुल	पालिका			
1	2	3	4	5	6	7	8	9	9
1981-82	-	731	131	41	22	4	2	-	-
1982-83	-	737	138	41	22	4	2	-	-
1983-84	-	740	139	41	22	4	2	-	-
विकास खण्डवार 1983-84									
1-अमरिया	-	36	17	2	1	-	-	-	-
2-कलौरीखेड़ा	-	68	9	3	2	-	-	-	-
3-मरौरा	-	30	12	4	-	-	-	-	-
4-पूरनपुर	-	153	26	7	2	-	-	-	-
5-तिलसण्डा	-	88	16	5	-	-	-	-	-
6-दोतलपुर	-	100	12	2	2	-	-	-	-
7-दरखेड़ा	-	92	13	3	1	-	-	-	-
योग ग्रामीण	-	667	105	26	8	-	-	-	-
समस्त नगरीय	-	73	34	15	14	4	2	-	-
योग जनपद	-	740	139	41	22	4	2	-	-

32- जनपद में विकासखण्डवार मान्यता प्राप्त शिक्षा संस्थाओं में स्तरवार विद्यार्थी

वर्ष/जिला/ विकासखण्ड	पी ग्राइमरी स्तर		कक्षा 1 से 5 तक				कक्षा 6 से 8 तक			
	छात्र	छात्राये	छात्र		छात्राये		छात्र		छात्राये	
			कुल	अनु- जाति स्वं जन- जाति	कुल	अनु- जाति स्वं जन- जाति	कुल	अनु- जाति स्वं जनजाति	कुल	अनु- जाति स्वं जनजाति
1	2	3	4	5	6	7	8	9	10	11
1981-82	-	-	56049	7094	24228	1923	18497	1840	4946	266
1982-83	-	-	62780	8315	28900	2331	23412	1910	5154	309
1983-84	-	-	65377	8184	28454	2507	26436	2476	5407	425
<u>विकास खण्डवार 1983-84</u>										
1-अमरिया	-	-	5914	912	1838	206	1895	111	258	23
2-ललौराखेडा	-	-	7042	945	2569	255	3007	134	172	28
3-मरौरी	-	-	10382	937	3050	304	4701	396	1287	93
4-धूरनपुर	-	-	12108	1127	5877	406	3981	394	659	37
5-दिलतण्डा	5	-	8908	890	3207	335	2884	351	239	28
6-दीसलपुर	=	-	7468	893	3997	318	2327	310	373	44
7-हरखेडा	-	-	6771	1030	3003	335	2780	154	307	26
योग ग्रामीण	-	-	58593	6739	23541	2159	21575	1908	3295	279
समस्त नगरीय	-	-	6784	1445	4913	343	4361	568	2112	146
योग जनपद	-	-	65377	8184	28454	2507	26436	2476	5407	425

32-कक्षा:

वर्ग/जिला/ विकासखण्ड	कक्षा 9 से 12 तक				डिग्री कालेज			
	छात्र		छात्राधि		छात्र		छात्राधि	
	कुल	अनु० जाति स्व जनजाति	कुल	अनु० जाति स्व जनजाति	कुल	अनु० जाति स्व जनजाति	कुल	अनु० जाति स्व जनजाति
1	12	13	14	15	16	17	18	19
1981-82	10369	1326	1412	50	684	115	138	10
1982-83	10206	1476	1616	59	739	152	172	11
1983-84	10243	1206	1724	73	761	227	185	8
विभागात्मक स्तर 1983-84								
1-अमरसिन्हा	237	12	10	1	-	-	-	-
2-लतौरीखंडा	332	55	11	1	-	-	-	-
3-भरौरी	-	-	-	-	-	-	-	-
4-दूरनपुर	533	114	29	3	-	-	-	-
5-चित्तखंडा	546	92	35	1	-	-	-	-
6-पीतलपुर	321	115	6	-	-	-	-	-
7-दरखंडा	695	111	-	-	-	-	-	-
योग ग्रामीण	3164	499	91	6	-	-	-	-
समस्त नगरीय	7079	707	1633	67	761	227	185	8
योग जनपद	10243	1206	1724	73	761	227	185	8

33- जनसंख्या में विकासखण्डवार साक्षरता प्राप्त विद्यालयों में विद्यार्थी

वर्ष/जिला/ विकासखण्ड	जूनियर मेट्रिक स्कूल			सीनियर मेट्रिक स्कूल	
	कुल	पुरुष	स्त्रियाँ	कुल	स्त्रियाँ
1	2		3	4	5
1981-82	2045		420	523	134
1982-83	2206		509	526	132
1983-84	2417		525	593	128
<u>विकासखण्डवार 1983-84</u>					
1-अमरिया	135		20	45	3
2-ललौरीखेड़ा	253		68	64	13
3-मरौरी	318		94	32	13
4-पूरनपुर	451		52	101	16
5-दिलसण्डा	326		48	63	12
6-दीसलपुर	323		33	71	12
7-वरखेड़ा	249		31	57	14
योग ग्रामीण	2060		346	483	88
समस्त नगरीय	357		179	110	40
योग जनसंख्या	2417		525	593	128

क्रमशः

33 क्रमांक:

घर्म/जिला/ विकासखण्ड	हायर सेकेन्ड्री स्कूल		महा विद्यालय		विश्वविद्यालय	
	कुल	स्त्रियां	कुल	स्त्रियां	कुल	स्त्रियां
I	6	7	8	9	10	11
1981-82	487	91	30	6	-	-
1982-83	487	91	30	5	-	-
1983-84	475	75	26	6	-	-
विकासखण्डवार 1983-84						
1-अमरिया	14	-	-	-	-	-
2-ललौरीखेडा	17	-	-	-	-	-
3-भरौरी	-	-	-	-	-	-
4-पूरनपुर	29	1	-	-	-	-
5-विलसण्डा	25	-	-	-	-	-
6-दीसलपुर	45	-	-	-	-	-
7-दरखेडा	29	-	-	-	-	-
योग ग्रामीण	159	1	-	-	-	-
समस्त नगरीय	316	74	26	6	-	-
योग जनपद	475	75	26	6	-	-

34- जनपद में प्राथमिक शिक्षा संस्थान, औद्योगिक शिक्षण संस्थान, शिक्षक प्रशिक्षण संस्थान तथा उनमें भर्ती

वर्ष	1901-02	1902-03	1903-04
1	2	3	4
1. प्राथमिक शिक्षण संस्थान [पाली टेकनिक]			
1.1 संख्या	-	-	-
1.2 सीटों की संख्या	-	-	-
1.3 भर्ती	-	-	-
2. औद्योगिक प्रशिक्षण संस्थान			
2.1 संख्या	1	1	1
2.2 सीटों की संख्या	292	292	292
2.3 भर्ती	209	359	334
3. शिक्षण प्रशिक्षण संस्थान			
3.1 संख्या	2	2	2
3.2 सीटों की संख्या	45	70	70
3.3 भर्ती			
3.3.1 पुरुष	25	49	50
3.3.2 महिला	10	19	19

VIII - सार्वजनिक स्वास्थ्य एवं परिवार नियोजन

उड-रैनपद में एलोपैथिक सिविल चिकित्सालय एवं औषधालय

मद	1980-81	1981-82	1982-83
1	2	3	4
1-राजकीय सार्वजनिक	21	22	22
2-राजकीय विशेष	3	3	3
3-स्थानीय विकास एवं - नगरपालिका	4	3	3
4-सहायता प्राप्त निजी	1	1	1
5-असहायता प्राप्त निजी	1	1	1
6-आर्थिक सहायता प्राप्त	-	-	-

नोट:- मद 2 में जेए, पुलिस व रेवडे के चिकित्सालय, मद 4 में तीतापुर नेत्र चिकित्सालय व मद 5 में लेबर डेलिफरर औषधालय गन्ना केंद्री का दर्शाया गया है। मद-1 में प्राथमिक स्वास्थ्य केन्द्र भी तम्बित है।

36- जनपद में विकास खण्डवार शारीरिक चिकित्सा सेवा

वर्ष/जिला/ विकासखण्ड	चिकित्सा केंद्रों की संख्या	प्राथमिक स्वास्थ्य केंद्र	समस्त में उपलब्ध वैद्यकों	समस्त में डाक्टर	कर्मचारों पैरामेडिकल कर्मचारी	अन्य कर्मचारी
1	2	3	4	5	6	7
1981-82	22	8	291	44	55	130
1982-83	22	8	330	44	69	123
1983-84	22	8	340	44	85	134
विकासखण्डवार 1983-84						
1-अमरिया	-	1	4	1	2	2
2-तलौराखेड़ा	-	1	6	1	2	2
3-परौरी	1	-	6	1	2	2
4-पूरनपुर	6	1	27	6	14	10
5-तिलतण्डा	1	-	4	1	2	2
6-वीरलपुर	2	-	10	1	4	4
7-वरखेड़ा	2	-	10	1	4	2
योग ग्रामीण	12	3	65	12	30	24
योग नगरीय	10	5	275	32	55	110
योग जनपद	22	3	340	44	85	134

37-जनसंख्या के प्रति आसखण्डवार आयुर्वेदिक, यूनानी एवं होम्योपैथिक चिकित्सा सेना

वर्ष/जिला/प्रभाग	आयुर्वेदिक			यूनानी			होम्योपैथिक		
	औषधालय एवं चिकित्सालय	उत्पन्न डॉक्टरों की संख्या	औषधि	उत्पन्न डॉक्टरों की संख्या	औषधि	उत्पन्न डॉक्टरों की संख्या	औषधालय एवं चिकित्सालय	उत्पन्न डॉक्टरों की संख्या	औषधि
1	2	3	4	5	6	7	8	9	10
विकासखण्ड									
1931-32	18	95	20	3	-	3	6	-	6
1932-33	20	99	30	3	-	3	8	-	8
1933-34	25	123	35	3	-	3	8	-	8
विकासखण्डवार 1933-34									
1-अमरिका	2	4	2	1	-	1	1	-	1
2-ललौराखेड़ा	2	3	2	-	-	-	-	-	-
3-मरौरा	3	-	3	-	-	-	-	-	-
4-पूरनपुर	4	8	4	-	-	-	4	-	4
5-दिल्ली डा	3	8	3	-	-	-	1	-	1
6-दोसलपुर	5	3	5	1	-	1	1	-	1
7-दरखेड़ा	4	4	4	-	-	-	-	-	-
योग प्रमाण	23	43	23	2	-	2	7	-	7
योग नगरीय	2	3	12	1	-	1	1	-	1
योग जनसंख्या	25	123	35	3	-	3	8	-	8

33- जनपद में विकास खण्डवार परिवार एवं मातृ शिशु कल्याण केन्द्र

वर्ष/जिला/ विकासखण्ड	परिवार एवं मातृ शिशु कल्याण केन्द्र	परिवार एवं मातृ शिशु कल्याण उपकेन्द्र
1981-82	9	133 आर
1982-83	9	133 आर
1983-84	9	133
विकास खण्डवार 1983-84		
1-अगरिया	1	16
2-ललीरीखेड़ा	1	15
3-सरौरी	-	16
4-नूरनपुर	-	31
5-बिलानडा	-	15
6-वीत्तलपुर	-	17
7-वरखेड़ा	-	16
योग ग्रामीण	2	126
समस्त नगरीय	7	7
योग जनपद	9	133

नोट:- स्तम्भ-3 में दर्शाये गये उपकेन्द्रों की अधिकता का कारण बहुधन्वी योजना का कार्यान्वयन है।

IIx- विद्युत

39- जनसंख्या में विभिन्न कार्यों में विद्युत उपभोग हजार कि०वाट घन्टा।

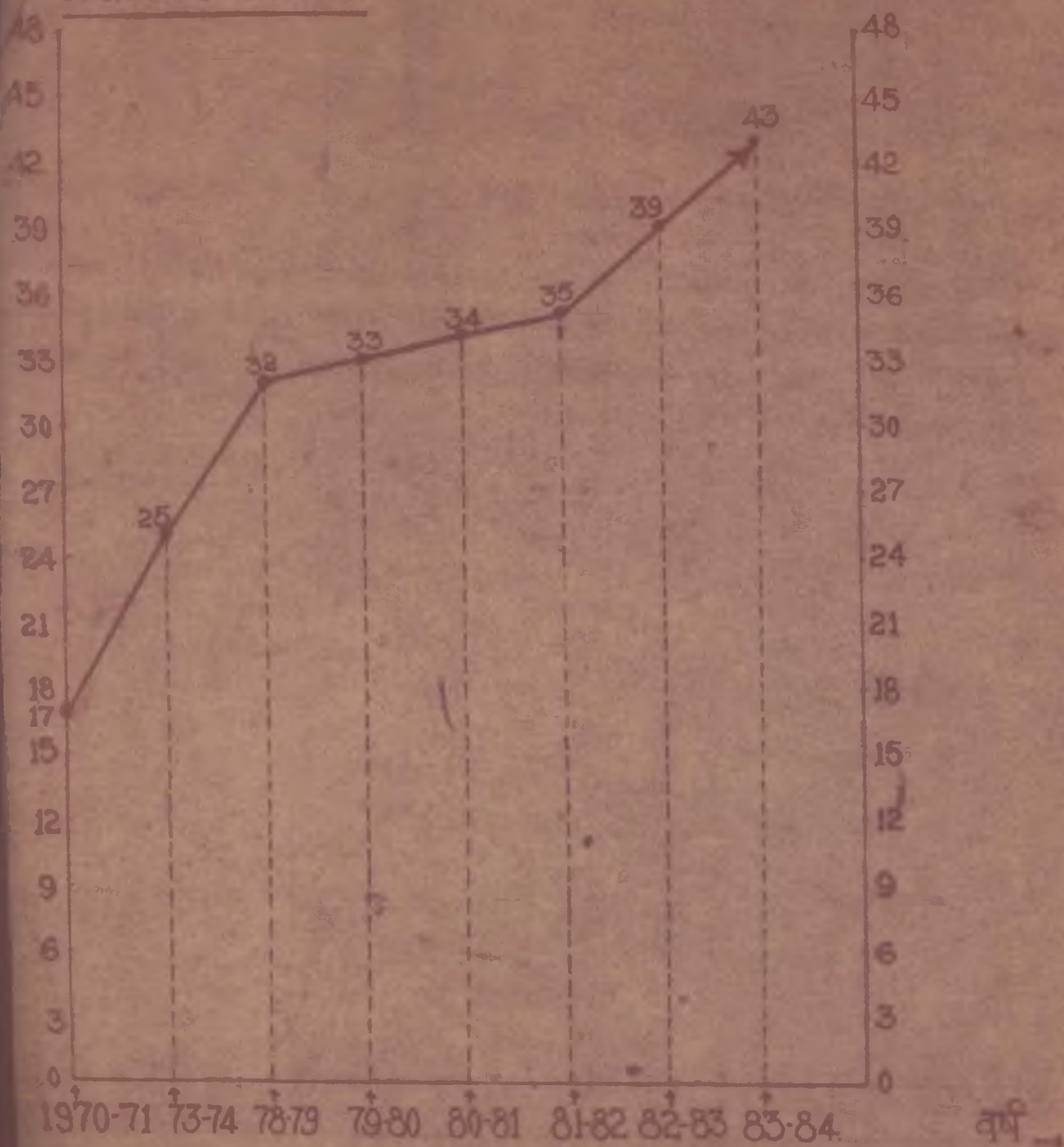
वर्ष	1931-32	1932-33	1933-34
			x
1	2	3	4
1- घरेलू प्रकाश एवं लघु विद्युत उपभोग	5525	8222	10211
2- न्यायिक प्रकाश एवं लघु विद्युत उपभोग	508	205	307
3- औद्योगिक विद्युत उपभोग	23470	11464	13731
4- तार्जिक प्रकाश व्यवस्था	197	203	173
5- रेल/ट्रेडिंग	-	-	-
6- कृषि विद्युत उपभोग	19364	14262	16994
7- तार्जिक जल एवं मल प्रणाली उद्योग व्यवस्था	217	53	499
8- योग	49261	34414	41915
9- प्रति-व्यक्ति-विद्युत उपभोग	49	34	42

कि०वाट घन्टा।

x अनन्तिस

विद्युतीकृत ग्रामों का प्रतिशत जनपद पीलीभीत

स्केल :- 1 सेमी = 3 प्रतिशत



40- जनपद में विकास खण्डवार विद्युतीकृत गांव, नगर एवं हरिजन वस्तियां

वर्ष/जिला/ विकासखण्ड	विद्युतीकृत नगर	विद्युतीकृत गांव केन्द्रों में विद्युत प्राधिकरण की परिभाषा- अनुसार	जिनमें रल्लीभेन्त लगा दिये गये हैं।	उर्जीकृत निजी नलकूपों/ पम्पसेटों की संख्या	विद्युतीकृत हरिजन वस्तियां	विद्युतीकृत ग्रामों का कुल आबाद ग्रामों से प्राप्त
1	2	3	4	5	6	7
1931-32	6	410	219	3823	215	35.13
1932-33	6	453	222	4038	275	38.88
1933-34	6	492	239	4230	288	42.62
विकासखण्डवार 1933-34						
1-अमरसिंह	-38	-28	1842			
1-अमरसिंह	-	38	23	1042	27	47.80
2-ललौरी खेड़ा	-	35	21	49	27	37.63
3-सरौरी	-	50	36	362	40	36.84
4-भूरनपुर	-	126	32	2027	56	39.55
5-दिलसण्डा	-	108	30	365	34	67.92
6-दीसलपुर	-	44	15	250	23	33.85
7-वरखेड़ा	-	41	27	185	31	30.00
योग आंशिक	-	492	239	4230	288	42.62
योग नगरीय	6	-	-	-	-	-
योग जनपद	6	492	239	4230	288	42.62

नोट:-स्तम्भ 7 में 7 नैर आबाद विद्युतीकृत विकासखण्ड अमरसिंह-1, सरौरी-1, वरखेड़ा-2 व भूरनपुर-3 को विद्युतीकृत गांवों में से घटाकर विद्युतीकृत गांवों का कुल आबाद ग्रामों से प्राप्त निकाला गया है।

परिवहन एवं संचार

41- जनसंख्या के परिवर्तनों की लम्बाई (कि.मी.)

क्र.सं०	सद संख्या	1980-81	1981-82	1982-83
1	2	3	4	5
1- सार्वजनिक निर्माण विभाग के अन्तर्गत				
1.1-	राष्ट्रीय राज मार्ग	-	-	-
1.2-	प्रदेशिक राज मार्ग	139	139	139
1.3-	मुख्य जिला सड़कें	74	74	74
1.4-	अन्य जिला व ग्रामीण सड़कें	276	326	339
योग		489	539	552
2-स्थानीय निकायों के अन्तर्गत				
2.1-	जिला परिषद	22	23	23
2.2-	महापालिका/नगरपालिका/ नगर क्षेत्र समिति/कैन्ट	153 आर	169 आर	175 आर
योग		175 आर	192 आर	198 आर
3- अन्य विभागों के अन्तर्गत				
3.1	सिंचाई	10 आर	10 आर	10
3.2	गन्ना	23	32	37
3.3	पत्त	-	-	-
3.4	डी०जी०वी०आर	-	-	-
3.5	अन्य	-	-	-
योग		33 आर	42 आर	47
कुल योग (1+2+3)		697 आर	773 आर	797

आर-संशोधित ।

42-जनाद में विकास खण्डवार पक्की सड़कों की लम्बाई (किमी)।

वर्ग/जिला/ विकासखण्ड	सड़कों की लम्बाई		प्रति हजार वर्ग कि.मी. पर पक्की सड़कों की लम्बाई		प्रति लाख जनसंख्या पर पक्की सड़कों की लम्बाई	
	कुल	सांनिधिक	कुल	सांनिधिक	कुल	सांनिधिक
1	2	3	4	5	6	7
1981-81	697 आर	489	199आर	140	93 आर	65
1981-82	773 आर	539	221आर	154	103 आर	72
1982-83	797	552	228	157	106	73
<u>विकास खण्डवार 1982-83</u>						
1-अकशिया	111	87	311	249	113	89
2-ललौरोखेड़ा	71	57	323	259	101	81
3-बरौरी	91	80	253	222	104	91
4-पूरनपुर	139	179	115	109	129	122
5-विलतण्डा	52	49	143	139	61	57
6-वीरालपुर	61	56	235	215	79	72
7-वरखेड़ा	33	30	106	96	40	37
योग प्राचीन	608	538	174	154	94	83
खेत्र नगरपालिका	189	14	1939	1474	134	14
योग जनपद	797	552	228	157	106	73

43- जनपद में विकास खण्डवार वातायात एवं तार सेवाएं-

वर्ष/जिला/ विकासखण्ड	डाकघर	तार घर	टेलीफोन	सञ्चालित काल जाफिरा	रेलवे स्टेशन	कास्ट स्टेशन
	2	3	4	5	6	7
1981-82	130	12	721	10	17	51
1982-83	130	12	760	10	17	51
1983-84	130	12	832	10	17	52
<u>विकास खण्डवार 1983-84</u>						
1-अमरिया	17	1	11	1	-	8
2-जलोराछेड़ा	12	-	-	1	2	6
3-असौरा	11	-	-	-	2	2
4-भूरनपुर	25	-	20	-	4	10
5-दिलतण्डा	10	-	-	-	-	5
6-दीसलपुर	19	-	-	1	2	4
7-नरछेड़ा	23	-	-	-	1	2
योग ग्रामीण	114	1	31	3	11	37
समस्त नगरीय	16	11	801	7	6	15
योग जनपद	130	12	832	10	17	52

XI - संस्थागत निरस्त

44. जनपद में विकास खण्डवार अनुचित व्ययगतियों की संख्या

वर्ष/जनपद/ विकासखण्ड	राज्य क्षेत्र वैकों की संख्या	कृत क्षेत्र की संख्या	भूत क्षेत्र वैकों की संख्या	अन्य क्षेत्र वैकों की संख्या	प्रति वैक की संख्या पर रखा
1	2	3	4	5	
1981-82	40	-	-	6	16350
1982-83	43	-	-	6	14747
1983-84	45	-	4	8	13195
<u>विकासखण्डवार 1983-84</u>					
1-अमरिका	4	-	1	1	16342
2-लौरीखंडा	3	-	-	-	23511
3-नौरी	2	-	-	-	43958
4-पूरनपुर	5	-	-	-	29342
5-दिलखंडा	4	-	-	-	21398
6-दीक्षपुर	1	-	2	-	25820
7-बरखंडा	2	-	-	-	40941
योग ग्रामीण	21	-	3	1	25972
योग नगरीय	24	-	1	7	3213
योग जनपद	45	-	4	8	13195

ग्रामीण वैकों की कमी का कारण ग्रामीण क्षेत्र का नगरीय क्षेत्र में घोषित हो जाना है।

40- सन्तद में वार्षिक ऋणों के जमा धनराशि एवं ऋण वितरण
(संज्ञा १९०३)

क्र०सं०	वर्ग	1931	1932	1933
1	2	3	4	5
1-	जमा धनराशि	266794	320929	376476
2-	कुल ऋण वितरण	178720	269933	283465
3-	जमा धनराशि पर ऋण वितरण का प्रतिशत	67	69	75
4-	प्राथमिकता क्षेत्र में ऋण वितरण			
4.1	कृषि तथा कृषि से सम्बन्धित कारी	100786	125745	146402
4.2	लघु उपयोग	32429	30302	49377
4.3	अन्य प्राथमिकता क्षेत्र	21293	33101	61076
5-	कुल ऋण वितरण में प्राथमिकता क्षेत्र के ऋण का प्रतिशत	37	72	91
6-	प्रति व्यक्ति जमा धनराशि (₹०३)	265	383	373
7-	प्रति व्यक्ति ऋण वितरण (₹०३)	177	263	281
8-	प्रति व्यक्ति प्राथमिकता क्षेत्र में ऋण वितरण (₹०३)	154	193	255

नोट:- वर्ग 6, 7 व 8 की सूचना के आगमन में जनगणना 1931 की जनसंख्या का प्रयोग किया गया है।

XXII- जल संपूर्ति

46- जनपद में विकास खण्डवार ग्रामों में पेयजल सुविधा का स्थिति

वर्ग/जिला/ विकासखण्ड	नल लगाकर जल संपूर्ति के अन्तर्गत ग्राम		सामान्यतः प्रयोग में लाये जा रहे ग्रामों की संख्या				पेयजल सुविधा हेतु अभी प्रस्तावित ग्रामों की संख्या	
	संख्या	लाभान्वित संख्या	कुआ	हैंड पम्प	नल द्वारा पेयजल सुविधा	डिग्जी सिस्टम	अन्य साधन	
1	2	3	4	5	6	7	8	9
1931-32	-	-	450	697	-	-	-	476
1932-33	-	-	450	694	-	-	-	395
1933-34	-	-	449	689	-	-	-	30
विकास खण्डवार 1933-34								
1-अमरिया	-	-	-	182	-	-	-	29
2-ललौरीखेड़ा	-	-	-	93	-	-	-	3
3-गरौरी	-	-	9	124	-	-	-	2
4-चूरनपुर	-	-	21	290	-	-	-	6
5-दिलसण्डा	-	-	159	-	-	-	-	16
6-वीरसलपुर	-	-	130	-	-	-	-	12
7-वरखेड़ा	-	-	130	-	-	-	-	12
योग जनपद	-	-	449	689	-	-	-	30

XIII पंचायत

47- जनपद में विकास खण्डवार न्याय पंचायत, ग्राम सभा, पंचायत घर एवं पंचायत कर

वर्ष/जिला/ विकासखण्ड	न्याय पंचायत संख्या	ग्राम सभा संख्या	पंचायत घर संख्या	पंचायत उद्योग केन्द्र संख्या	पंचायत कर लगाया होना	पंचायत कर की वसूली हजार रु०
1	2	3	4	5	6	7
1981-82	73	695	62	8	1960	1143
1982-83	73	737	62	8	1500	526
1983-84	73	734	64	8	1307	510
<u>विकासखण्डवार 1983-84</u>						
1-अपरिगा	9	113	9	1	174	93
2-ललौरी खेड़ा	3	73	13	1	160	87
3-मरौरी	10	94	13	2	213	66
4-पूरनपुर	15	135	10	1	159	83
5-विलसणडा	45 10	121	7	1	465	79
6-वीसलपुर	11	103	6	1	55	20
7-वरखेड़ा	10	95	6	1	81	69
योग जनपद	73	734	64	8	1307	510

खIV - भाव एवं मजदूरी

48- जनपद में माहवार ग्रासोण फुटकर भाव 1984

वर्ष/माह	गेहूँ प्रति कि०।	चावल प्रति कि०।	चना प्रति कि०।	मक्का प्रति कि०।	ज्वार प्रति कि०।	बाजरा प्रति कि०।
1	2	3	4	5	6	7
जनवरी 84	1.58	2.61	3.38	-	-	2.00
फरवरी 84	1.64	2.67	3.75	-	-	2.00
मार्च 84	1.62	2.68	4.10	-	-	-
अप्रैल 84	1.57	2.59	3.50	2.50	2.00	2.00
मई 84	1.40	2.65	3.02	2.00	2.00	2.00
जून 84	1.42	2.71	3.12	2.50	2.00	2.00
जुलाई 84	1.44	2.62	3.56	2.00	3.00	2.50
अगस्त 84	1.44	2.55	3.75	2.00	2.00	2.00
सितम्बर 84	1.42	2.55	4.00	-	-	2.00
अक्टूबर 84	1.41	2.41	4.25	-	-	-
नवम्बर 84	1.48	2.25	4.01	-	-	-
दिसम्बर 84	1.50	2.28	3.95	-	-	-
वर्ष का मासिक औसत	1.50	2.55	3.70	2.20	2.20	2.06

क्रमशः

43 क्रमशः

वर्ष/माह	अरहर दाल प्रति- कि०	संग दाल दालिका प्रति- कि०	उर्द दाल छिल का प्रति कि०	गुड़ प्रति कि०	चीनी प्रति कि०	प्याज प्रति कि०	आलू प्रति कि०	
1	8	9	10	11	12	13	14	
जनवरी	34	7.21	5.82	6.07	2.34	4.96	1.91	1.38
फरवरी	34	7.32	5.75	6.35	2.40	4.95	1.78	1.00
मार्च	34	7.03	5.87	6.33	2.47	4.96	1.53	0.90
अप्रैल	34	7.07	5.85	6.35	2.54	4.08	1.43	0.75
मई	34	6.92	5.92	6.42	2.62	5.00	1.12	0.67
जून	34	6.79	6.07	6.43	3.00	5.61	0.92	0.67
जुलाई	34	7.00	6.39	6.86	3.12	5.59	1.46	1.19
अगस्त	34	7.00	6.21	6.75	3.12	5.45	1.62	1.23
सितम्बर	34	6.92	6.28	6.00	3.57	5.50	1.92	1.42
अक्टूबर	34	6.78	6.07	6.43	3.37	5.54	1.74	1.20
नवम्बर	34	6.93	6.29	6.71	2.99	5.45	1.93	1.71
दिसम्बर	34	7.14	6.72	7.00	2.68	5.29	1.86	1.07
वर्ष का मासिक औसत		7.01	6.10	6.47	2.85	5.20	1.61	1.10

क्रमशः

43-प्रश्नः

वर्ष/माह	दूध प्रति कि०	दही प्रति कि०	सरसों का तेल प्रति कि०	वनस्पति तेल प्रति कि०	मांस करा प्रति कि०	कपडा प्रत्येक	जलोने को तकड़ी प्रति कुन्तल
1	15	16	17	18	19	20	20
जनवरी 84	3.83	37.50	21.71	16.50	19.42	0.78	54.00
फरवरी 84	3.83	37.50	19.57	16.00	19.42	0.80	59.00
मार्च 84	4.00	40.00	16.33	16.00	19.66	0.75	46.25
अप्रैल 84	3.33	40.00	14.42	16.35	20.00	0.66	61.00
मई 84	3.33	40.00	14.14	18.00	20.00	0.66	61.00
जून 84	3.75	42.50	16.00	19.30	20.29	0.67	60.00
जुलाई 84	3.75	40.00	16.14	19.50	20.29	0.62	60.00
अगस्त 84	3.67	40.00	16.08	19.00	19.67	0.75	59.00
सितम्बर 84	3.67	40.00	16.07	18.83	19.71	0.75	58.00
अक्टूबर 84	3.67	40.00	15.92	18.28	19.71	0.75	56.00
नवम्बर 84	3.67	40.00	15.93	18.17	20.00	0.83	58.00
दिसम्बर 84	3.75	40.00	15.71	18.17	20.71	0.37	53.00
वर्ष का मासिक औसत	3.69	39.79	16.50	17.84	19.91	0.74	57.52

49- जनपद में माहवार जिला केन्द्र के नगरीय फुटकर भाव-1984

वर्ष/माह	गेहूँ	चना	चाण	जरहर	भूंग दाल	उर्द दाल	प्याज	आलू
	प्रति कि०	प्रति कि०	प्रति कि०	प्रति कि०	प्रति कि०	प्रति कि०	प्रति कि०	प्रति कि०
1	2	3	4	5	6	7	8	9
जनवरी 1984	1.65	3.50	2.50	8.00	5.50	6.50	1.50	1.25
फरवरी 1984	1.85	4.00	2.50	7.50	6.00	6.50	1.25	1.00
मार्च 1984	1.65	4.00	2.40	7.00	6.00	6.00	1.25	1.00
अप्रैल 1984	1.65	4.00	2.50	7.00	6.00	6.00	1.25	1.00
मई 1984	1.60	3.25 3.75	2.50	6.50	6.00	6.50	1.00	0.80
जून 1984	1.55	4.00	2.50	7.00	6.50	6.50	1.00	1.00
जुलाई 1984	1.55	4.60	2.35	7.00	6.50	6.50	1.40	1.00
अगस्त 1984	1.60	4.60	2.45	7.00	6.50	6.50	2.00	1.00
सितम्बर 1984	1.55	5.00	2.40	7.00	6.50	6.50	2.00	1.20
अक्टूबर 1984	1.55	5.00	2.30	7.00	6.90	6.50	1.70	1.00
नवम्बर 1984	1.65	5.00	2.30	7.00	6.75	6.80	1.80	2.50
दिसम्बर 1984	1.80	5.75	2.20	7.40	7.20	7.30	1.80	1.80
वार्षिक औसत	1.64	4.39	2.41	7.12	6.34	6.51	1.53	1.15

क्रमशः

49-कृमि:

वर्ष/माह	सरसो का तेल प्रति कि०	मांस पकुरा प्रति कि०	मछली प्रति कि०	अंडा प्रति प्रत्येक	गुड़ प्रति कि०	चीनी प्रति कि०	बकड़ी प्रति कुन्तल	वनस्पतति घा प्रति कि०	दूध प्रति लीटर
1	10	11	12	13	14	15	16	17	18
जनवरी 84	22.00	18.00	16.00	0.75	2.75	4.80	60.00	16.00	5.00
फरवरी 84	18.00	20.00	16.00	0.75	2.50	4.60	60.00	16.00	5.00
मार्च 84	16.00	20.00	16.00	0.75	2.50	4.60	60.00	16.00	5.00
अप्रैल 84	14.00	20.00	16.00	0.60	2.50	4.40	60.00	16.50	5.00
मई 84	14.00	20.00	16.00	0.50	3.00	5.00	60.00	16.50	5.00
जून 84	16.00	20.00	16.00	0.50	3.90	5.60	60.00	16.00	5.00
जुलाई 84	16.00	20.00	16.00	0.50	3.15	5.40	60.00	18.00	5.00
अगस्त 84	16.00	20.00	16.00	0.50	3.30	5.50	60.00	18.00	5.00
सितम्बर 84	16.00	20.00	16.00	0.55	3.80	5.00	60.00	18.00	5.00
अक्टूबर 84	15.00	20.00	16.00	0.70	3.30	5.20	60.00	18.00	5.00
नवम्बर 84	16.00	20.00	16.00	0.70	4.25	5.20	60.00	18.00	5.00
दिसम्बर 84	15.00	20.00	16.00	0.75	3.20	5.20	60.00	18.00	5.00
वार्षिक औसत	16.17	19.83	16.00	0.63	3.26	5.04	60.00	17.08	5.00

57- जनपद में नगरीय दैनिक मजदूरी को माहवार दरें एवं वार्षिक औसत 1934

माह/वाह	अकुशल मजदूर	राज	बढ़ई
1	2	3	4
जनवरी 1934	12.41	25.00	23.30
फरवरी 1934	12.41	25.00	23.30
मार्च 1934	12.69	25.00	25.00
अप्रैल 1934	12.69	25.00	25.00
मई 1934	12.69	25.00	25.00
जून 1934	12.69	25.00	25.00
जुलाई 1934	12.69	25.00	25.00
अगस्त 1934	12.69	25.00	25.00
सितम्बर 1934	12.69	25.00	25.00
अक्टूबर 1934	12.69	25.00	25.00
नवम्बर 1934	12.69	25.00	25.00
दिसम्बर 1934	13.69	25.00	26.74
वार्षिक औसत	12.73	25.00	24.86

51-जनपद में ग्रामीण दैनिक मजदूरी को माहवार दरें र' बाबि औसत 1954
 वर्ष/माह. मई राज. खेतिहर मजदूर

1	2	3	हल चलाना		6	7
			बीजबोना	निराई व गुड़ाई		
जनवरी 54	20.83	20.33	9.70	9.66	12.00	9.71
फरवरी 54	21.00	21.35	9.83	9.50	11.00	10.30
मार्च 54	21.00	22.33	9.62	10.00	10.00	9.75
अप्रैल 54	19.85	21.71	9.85	9.50	11.00	10.16
मई 54	20.57	22.00	10.25	9.00	10.16	10.00
जून 54	21.71	22.00	10.00	9.90	9.96	10.42
जुलाई 54	22.14	22.42	10.02	10.33	12.00	9.93
अगस्त 54	22.00	21.66	10.33	9.75	-	10.10
सितम्बर 54	22.33	22.50	10.00	9.10	10.00	9.75
अक्टूबर 54	22.33	22.43	9.83	10.00	11.50	9.64
नवम्बर 54	22.43	23.00	9.86	10.00	10.30	9.93
दिसम्बर 54	22.86	23.43	10.17	10.00	11.44	10.00
बाबि औसत	21.59	22.14	10.00	9.73	10.81	9.87

xv - विभिन्न सामाजिक सुविधाओं से दूरों के अनुसार ग्रामों का वितरण

52- जनपद में विकासखण्डवार प्रमुख सुविधाओं से दूरों के अनुसार ग्रामों की वितरण संख्या

52.1 पेयजल स्रोत

31 मार्च 1974

विकास खण्ड/ जनपद	ग्राम में	1 कि०मी० से कम	1-3 कि०मी०	3-5 कि०मी०	5 कि०मी० से अधिक
1	2	3	4	5	6
1-अमरिया	132	-	-	-	-
2-ललीरीखेडा	93	-	-	-	-
3-मरौरी	133	-	-	-	-
4-पूरनपुर	311	-	-	-	-
5-जिलाखंडा	159	-	-	-	-
6-पीतलपुर	130	-	-	-	-
7-बरखेडा	130	-	-	-	-
योग जनपद	1130	-	-	-	-

52.2 एलोपैथिक चिकित्सालय, औ-धालय/प्राथमिक स्वास्थ्य केन्द्र

1-अमरिया	1	1	7	10	163
2-ललीरीखेडा	1	1	17	26	43
3-मरौरी	1	10	30	60	32
4-पूरनपुर	6	3	22	46	234
5-जिलाखंडा	1	4	26	45	93
6-पीतलपुर	2	5	11	50	62
7-बरखेडा	2	4	10	13	101
योग जनपद	14	23	123	250	723

नोट:- विभिन्न सामाजिक सुविधाओं से दूरों के अनुसार ग्रामों के वितरण में 7 वन ग्राम, दो गैर आबाद ग्राम, 6 टाउन हरिया 16 टाऊन हरिया में कुल 9 ग्रामों को सम्मिलित नहीं किया गया है।

क्रमशः

52.3 आधुनिक चिकित्सालय एवं औषधालय

1	2	3	4	5	6
1-अमरिया	2	5	36	46	93
2-ललौराखेड़ा	2	2	3	11	70
3-सरौरा	3	11	20	57	34
4-पूरनपुर	4	2	17	22	266
5-दिलसण्डा	3	3	22	25	106
6-वीरतलपुर	5	0	14	33	70
7-दरखेड़ा	4	5	3	19	94
योग जनपद	23	36	133	213	733

52.4- भूनानी औषधालय

1	2	3	4	5	6
1-अमरिया	1	4	9	7	161
2-ललौराखेड़ा	-	-	2	16	75
3-सरौरा	-	3	11	23	91
4-पूरनपुर	-	-	-	-	311
5-दिलसण्डा	-	-	-	-	159
6-वीरतलपुर	1	1	5	21	102
7-दरखेड़ा	-	-	-	-	130
योग जनपद	2	8	27	72	1029

52.5-परिवार एवं मातृ दिवस कल्याण केन्द्र/उम केन्द्र

1	2	3	4	5	6
1-अमरिया	16	30	31	53	52
2-ललौराखेड़ा	15	7	34	24	13
3-मरौरा	16	15	25	26	51
4-पूरनपुर	29	7	64	121	90
5-दिलखंडा	15	4	23	33	64
6-दीक्षलपुर	17	16	30	39	20
7-बरखेड़ा	16	10	15	19	70
योग जनपद	124	89	230	315	300

52.6- जूनियर शैक्षिक स्कूल

1	2	3	4	5	6
1-अमरिया	80	25	56	21	-
2-ललौराखेड़ा	63	16	14	-	-
3-मरौरा	73	18	20	16	6
4-पूरनपुर	113	24	100	51	23
5-दिलखंडा	82	25	26	18	3
6-दीक्षलपुर	83	17	30	-	-
7-बरखेड़ा	79	15	28	8	-
योग जनपद	573	140	274	114	37

52.7 तीनियर केरिक् स्कूल शकलिकाः

1	2	3	4	5	6
1-अगरिधा	15	13	37	34	33
2-ललौरीखेड़ा	5	2	31	33	22
3-भरौरी	7	11	37	13	60
4-पूरनपुर	19	8	57	95	132
5-दिलहाण्डा	10	11	37	33	63
6-दोसलपुर	10	43	42	35	-
7-जरखेड़ा	10	9	23	41	47
योग जनपद	76	97	264	289	472

52.8 तीनियर केरिक् स्कूल शकलिकाः

1	2	3	4	5	6
1-अगरिधा	2	5	36	45	94
2-ललौरीखेड़ा	3	4	26	29	31
3-भरौरी	4	11	33	19	66
4-पूरनपुर	6	2	25	50	223
5-दिलहाण्डा	5	5	34	34	31
6-दोसलपुर	2	23	31	55	22
7-जरखेड़ा	3	2	10	22	93
योग जनपद	25	49	195	254	615

52.9 ग्राम सेकेन्डी स्कूल (बालक)

1	2	3	4	5	6
1. अमरिया	1	1	7	10	163
2. ललोरीखेडा	2	4	21	24	42
3. मरौरो	-	2	10	14	107
4. पूरनपुर	2	1	10	26	272
5. विलसण्डा	-	4	25	70	60
6. वीतलपुर	2	7	19	51	51
7. वरखेडा	1	2	4	10	113
योग जनपद	3	21	96	205	100

52.10 हायर सेकेन्डी स्कूल (बालिका)

1	2	3	4	5	6
1-अमरिया	-	-	-	-	182
2-ललोरीखेडा	-	2	17	26	48
3-मरौरो	-	2	10	14	107
4-पूरनपुर	-	4	3	15	239
5-विलसण्डा	-	2	12	16	129
6-वीतलपुर	-	1	9	47	73
7-वरखेडा	-	-	-	-	130
योग जनपद	-	11	51	110	953

52.11-मरु वि. रिक्ताण्ड/गर्भाधान केन्द्र

1	2	3	4	5	6
1-अगरिया	3	2	17	24	136
2-ललौराखेडा	2	7	24	20	40
3-सरौरा	1	1	15	23	93
4-पूरनपुर	5	4	23	64	215
5-पिलखण्ड	3	4	15	24	113
6-धोतलपुर	2	12	30	31	47
7-वरखेडा	2	4	7	13	104
योग जनपद	19	34	139	199	743

52.12 कृत्रिम गर्भाधान केन्द्र/उपकेन्द्र

1	2	3	4	5	6
1-अगरिया	2	2	17	24	137
2-ललौराखेडा	2	7	24	20	40
3-सरौरा	1	1	15	23	93
4-पूरनपुर	4	4	22	60	221
5-पिलखण्ड	3	4	15	24	113
6-धोतलपुर	2	12	30	31	47
7-वरखेडा	1	2	4	10	113
योग जनपद	15	32	135	192	764

52.13 प्रारम्भिक कृषि ऋण सहकारी समिति

1	2	3	4	5	6
1-अमरिया	7	7	17	37	114
2-ललोरीखेड़ा	6	3	19	19	46
3-मरौरी	5	19	34	26	49
4-बुरनपुर	14	9	50	94	144
5-दिलसगडा	4	11	20	29	95
6-बीसलपुर	4	13	20	43	50
7-धरखेड़ा	7	7	15	22	79
योग जनपद	47	69	175	270	577

52.14 क्रम-विक्रम सहकारी समिति

1	2	3	4	5	6
1-अमरिया	-	-	-	20	162
2-ललोरीखेड़ा	-	-	2	3	88
3-मरौरी	-	1	9	14	109
4-बुरनपुर	-	1	4	14	292
5-दिलसगडा	-	-	3	6	150
6-बीसलपुर	-	2	7	11	110
7-धरखेड़ा	-	-	-	-	130
योग जनपद	-	4	25	68	1041

52.15-मूंग बाजार

*1	2	3	4	5	6
1-अमरिया	3	3	9	35	132
2-ललौरीखेड़ा	2	3	15	25	48
3-मरौरी	2	2	22	37	70
4-पूरनपुर	-	3	6	21	261
5-मिलतगडा	-	2	15	20	122
6-मोतलपुर	4	4	18	36	68
7-दरखेड़ा	2	2	5	3	113
योग जनपद	13	19	90	112	334

52.16 शीत मोदाक

1	2	3	4	5	6
1-अमरिया	-	-	-	-	132
2-ललौरीखेड़ा*	1	-	2	6	34
3-मरौरी	-	1	9	14	109
4-पूरनपुर	-	-	-	-	311
5-मिलतगडा	-	-	3	6	150
6-मोतलपुर	-	2	7	11	113
7-दरखेड़ा	-	-	-	-	130
योग जनपद	1	3	21	37	1076

52. 17-बोज गोदाम/उत्तरक भण्डार

1	2	3	4	5	6
1-	10	4	13	41	115
2-	6	3	26	22	36
3-	*6	6	27	25	69
4-	16	3	45	37	160
5-	5	3	16	31	104
6-	3	4	16	30	77
7-	8	6	11	29	76
बोज जनपद	54	29	154	264	637

52. 18-कृषि औजार, मम्पोट, डोजल (बजन आदि) के परम्पत की सुविधा कृषि सेवा केन्द्र

1	2	3	4	5	6
1-	-	-	-	-	132
2-	-	-	2	3	53
3-	-	1	9	14	109
4-	-	-	-	-	311
5-	-	-	-	-	159
6-	-	2	7	11	110
7-	-	-	-	-	130
बोज जनपद	-	3	18	28	1089

52.19 बाजार/ETC

1	2	3	4	5	6
1-	17	21	44	33	37
2-	11	5	35	25	17
3-	6	9	43	30	43
4-	22	9	59	31	121
5-	9	9	17	26	90
6-	11	19	27	29	44
7-	15	7	26	41	41
योग जनपद	91	79	251	316	401

52.20-श्रीक मण्डी

1-	-	-	-	20	162
2-	-	-	2	3	33
3-	-	1	9	14	109
4-	-	1	4	14	292
5-	-	-	3	6	150
6-	-	2	7	41	110
7-	-	-	-	-	130
योग जनपद	-	4	25	60	1041

52.21 सस्ते गल्ले की दुकानें

1	2	3	4	5	6
1-	9	0	16	35	114
2-	7	4	22	25	35
3-	9	20	39	24	41
4-	14	8	46	94	149
5-	9	20	51	70	9
6-	11	17	37	24	41
7-	9	7	16	22	76
योग जनपद	68	34	227	294	465

52.22 पक्की सड़कें

1	2	3	4	5	6
1-	37	7	35	40	63
2-	26	7	20	18	22
3-	27	11	56	12	27
4-	38	13	35	70	100
5-	19	9	29	20	74
6-	19	20	44	25	22
7-	27	14	20	27	42
योग जनपद	193	86	209	220	350

52.23 रेलवे स्टेशन

1	2	3	4	5	6
1- अरिगा	-	-	5	15	162
2-जलौरोखडा	2	4	15	23	49
3- रारीरो	2	3	24	31	73
4- बुरनपुर	4	2	16	47	242
5- विलतण्डा	-	2	2	4	151
6- पीसलपुर	2	3	16	34	75
7- वरखेडा	1	1	11	17	100
योग जनघट	11	15	69	171	652

52.24 पत्त स्टेशन/स्टाफ

1	2	3	4	5	6
1-	3	3	25	56	65
2-	6	6	16	24	41
3-	2	2	30	25	74
4-	10	6	46	72	177
5-	5	3	31	27	93
6-	4	13	28	45	40
7-	2	1	7	10	112
योग जनघट	37	39	103	267	612

52.25 डाकघर

1	2	3	4	5	6
1-अलखिया	17	24	46	50	45
2-ललौराखंडा	12	7	29	30	15
3-भरौरी	11	4	47	25	46
4-भूरनपुर	25	10	65	105	106
5-दिलसगडा	10	13	37	35	64
6-दीसलपुर	19	16	40	29	26
7-बरखंडा	20	10	36	23	36
योग जनपद	114	34	300	302	330

52.26 तार घर

1	2	3	4	5	6
1-	1	2	6	1	133
2-	-	-	2	3	10
3-	-	7	26	25	75
4-	-	1	5	19	206
5-	-	2	15	20	122
6-	-	2	7	11	110
7-	-	-	-	-	130
योग जनपद	1	14	61	80	974

52.27 भूमि विकास

1	2	3	4	5	6
1-अक्षरिया	-	-	-	-	112
2-तलौराखेडा	-	-	2	3	63
3-भरौरा	-	1	9	14	109
4-भूरपुर	-	1	5	19	266
5-विलवाडा	-	-	3	6	150
6-जीतलपुर	-	2	7	11	110
7-वरखेडा	-	-	-	-	130
योग जनमत	-	4	26	53	1055

52.28 वार्षिक बैंक/ग्रामीण बैंक/संघात बैंक

1	2	3	4	5	6
1-	6	10	23	45	98
2-	3	5	10	26	49
3-	2	1	8	14	100
4-	6	3	26	63	213
5-	3	3	20	34	99
6-	3	10	20	34	63
7-	2	4	7	11	106
योग जनमत	25	36	114	227	736

52.29 शिक्षात खण्ड

1	2	3	4	5	6
1-अमरिया	1	1	7	10	163
2-ललोरोथेडा	1	1	5	17	69
3-भरौरो	-	2	9	21	101
4-भूरनपुर	1	-	3	15	292
5-तीरथडा	-	2	15	20	122
6-भैरवपुर	-	2	7	11	110
7-हरथेडा	-	1	7	13	109
योग जनसंख्या	3	9	53	17	966

52.30 ग्राम लेवक केन्द्र

1	2	3	4	5	6
1-	10	6	34	50	74
2-	10	10	30	21	14
3-	10	10	42	33	30
4-	14	8	49	34	156
5-	10	6	34	34	75
6-	10	17	37	22	44
7-	9	3	24	43	51
योग जनसंख्या	73	60	250	295	452

दो ग्राम लेवक केन्द्र अमरिया क्षेत्र में हैं।

ख VI - विविध

93- ज.स. में राज्य कर्मचारियों के वर्गों

कर्मचारी वर्ग	31 मार्च 1982	31 मार्च, 1983	31 मार्च 1984
1	2	3	4
1-पूर्णकालिक कर्मचारी			
1.1 राजपत्रित	190	197	200
1.2 अराजपत्रित	9425	10173	10051
2-अल्प समय कार्य करने वाले कर्मचारी	20	391	303
3-कन्टिन्जेन्सी कर्मचारी (अराजपत्रित)	215	350	434
4-मरुचार्ज कर्मचारी	600	570	135
5-अनुसूचित जाति के कर्मचारी	1513	2477	2303
6-अनुसूचित जनजाति के कर्मचारी	2	4	5

नोट:- अंश 5 एवं 6 की सूचना सम्बन्धित वर्ष के पूर्व के 31 दिसम्बर की है।

54-जनपद में सेवायोजन कार्यालयों द्वारा किया गया कार्य

क्र०सं०	वर्ष	1931-32	1932-33	1933-34
1	2	3	4	5
1-	सेवायोजन कार्यालयों की संख्या	1	1	1
2-	जीवित पंजिका पर अभ्यर्थियों की सं०	7131	6599	9343
3-	वर्ष में पंजीकृत अभ्यर्थियों की संख्या	4338	3904	7254
4-	सूचित रिक्तियों की संख्या	363	294	293
5-	वर्ष में कार्य पर लगाये गये व्यक्ति	188	172	227

वर्गीकरण	ग्रामीण	नगरीय	योग
1	2	3	4
1-संस्थाओं की संख्या			
1.1 कृषि	499	174	673
1.2 अकृषि	8541	8308	17349
1.3 योग	9040	8982	18022
2-उपसो में तालान्वयता कार्यरत व्यक्ति			
2.1 कृषि	721	442	1163
2.2 अकृषि	15966	21357	37323
2.3 योग	16687	21799	38486
3-स्वकारी उद्यम			
3.1 कृषि	483	191	584
3.2 अकृषि	6928	6530	13458
3.3 योग	7411	6631	14042
4-संस्थान एक या एक से अधिक भाड़े पर कार्यरत व्यक्ति			
4.1 कृषि	15	76	91
4.2 अकृषि	1533	2286	3874
4.3 योग	1603	2362	3965
5-भाड़े पर तालान्वयता कार्यरत व्यक्ति			
5.1 कृषि संस्थान	42	196	238
5.2 अकृषि संस्थान	6141	10375	16516
5.3 स्वस्त संस्थान	6183	10571	16754

53-पिछड़ी जातियाँ

वर्ष/जिला/विकासखण्ड	सामान्य शिक्षा के लिये दो गई छात्रवृत्तियाँ	व्यवसायिक प्रशिक्षण के लिये छात्रवृत्तियाँ
1	2	3
1931-32	2359	26
1932-33	2431	25
1933-34	2376	1
विकासखण्डवार 1933-34		
1-अमरिया	131	-
2-बलौरगोड़ा	197	-
3-बलौरा	133	-
4-बुरखुर	113	-
5-विजयगढ़	43	-
6-दीसलपुर	795	-
7-बरखेडा	433	-
योग प्रायोज्य	1845	-
समस्त नगरीय	531	1
योग जनपद	2376	1

57-ग्रामों की सूचनाओं के अनुसार अरौरी ब्रम में प्रेषित विभागात्मक
31 मार्च, 1934

क्र०सं०	विकास 1931	जनसंख्या 1971	जनसंख्या 1971	जनसंख्या 1971	जनसंख्या 1971	जनसंख्या 1971
	विकासखण्ड का नाम	दूरी कि०मी०	विकासखण्ड का नाम	संख्या	विकासखण्ड का नाम	संख्या
1	2	3	4	5	6	7
1-	पूरनपुर	1633.50	पूरनपुर	146710	पूरनपुर	153
2-	सरौरी	353.40	अमरिया	98053	दीसलपुर	100
3-	विलसण्डा	349.82	सरौरी	87916	वरखेडा	92
4-	अमरिया	347.34	विलसण्डा	85593	विलसण्डा	88
5-	वरखेडा	312.00	वरखेडा	81832	अमरिया	86
6-	दीसलपुर	257.66	दीसलपुर	77459	सरौरी	80
7-	ललौरीखेडा	219.22	ललौरीखेडा	70534	ललौरीखेडा	65

57-ग्रामों:

क्र०सं०	डी.नियर केन्द्रिक स्कूल	हाथर-मेरेन्डी स्कूल	डी.नियर केन्द्रिक स्कूल	डी.नियर केन्द्रिक स्कूल	डी.नियर केन्द्रिक स्कूल	डी.नियर केन्द्रिक स्कूल
	विकासखण्ड का नाम	संख्या	विकासखण्ड का नाम	संख्या	विकासखण्ड का नाम	संख्या
1	2	3	4	5	6	7
1-	पूरनपुर	26	पूरनपुर	2	अमरिया	-
2-	अमरिया	17	दीसलपुर	2	ललौरीखेडा	-
3-	विलसण्डा	16	ललौरीखेडा	2	सरौरी	-
4-	वरखेडा	13	अमरिया	1	पूरनपुर	-
5-	दीसलपुर	12	वरखेडा	1	विलसण्डा	-
6-	सरौरी	12	विलसण्डा	-	दीसलपुर	-
7-	ललौरीखेडा	9	सरौरी	-	विलसण्डा	-

कुल:

57-क्रमः

क्र०सं०	खलोपैथिक चिकित्सालय एवं औषधालय	आधुनिक चिकित्सालय एवं औषधालय	पक्की सड़के 1982-83			
	विकासखण्ड का नाम	संख्या	विकासखण्ड का नाम	संख्या	विकासखण्ड का नाम	संख्या
1	14	15	16	17	18	19
1-	पूरनपुर	7	दीसलपुर	5	पूरनपुर	109
2-	वरखेडा	2	पूरनपुर	4	अमरिया	111
3-	दीसलपुर	2	वरखेडा	4	मरौरी	91
4-	दिलसण्डा	1	दिलसण्डा	3	ल०खेडा	71
5-	मरौरी	1	मरौरी	3	दीसलपुर	61
6-	अमरिया	1	अमरिया	2	दिलसण्डा	52
7-	ललौरीखेडा	1	ललौरीखेडा	2	वरखेडा	33

स्तम्भ-15 में प्रा०स्वा०केन्द्र भी सम्मिलित किये गये हैं।

57-क्रमः

क्र०सं०	पेयजलकुओं की सुविधा की संख्या	डाक घर	पक्की चिकित्सालय			
	विकासखण्ड का नाम	संख्या	विकासखण्ड का नाम	संख्या	विकासखण्ड का नाम	संख्या
1	20	21	22	23	24	25
1-	दिलसण्डा	159	पूरनपुर	25	पूरनपुर	2
2-	वरखेडा	130	वरखेडा	20	अमरिया	1
3-	दीसलपुर	130	दीसलपुर	19	मरौरी	1
4-	पूरनपुर	21	अमरिया	17	ललौरीखेडा	1
5-	मरौरी	9	ल०खेडा	12	वरखेडा	-
6-	अमरिया	-	मरौरी	11	दिलसण्डा	-
7-	ललौरीखेडा	-	दिलसण्डा	10	दीसलपुर	-

57-क्रमांक:

राजकीय नलकूप			निजी नलकूप	
क्रमांक	विकासखण्ड का नाम	संख्या	विकासखण्ड का नाम	संख्या
1	26	27	28	29
1-	मरौरी	15	अमरिया	2049
2-	अमरिया	10	पूरनपुर	2005
3-	वीसलपुर	10	विलतण्डा	435
4-	दरखेडा	4	मरौरी	323
5-	ललौरीखेडा	4	दरखेडा	239
6-	विलतण्डा	3	वीसलपुर	156
7-	पूरनपुर	-	ललौरीखेडा	90

क्र० सं० गोबर बैल संघों की संख्या - कुल अरिफ वितरण (मौ० टन) वृद्धि परामर्शान केन्द्र एवं उप केन्द्रों की संख्या (संख्या के रूप में)

क्र० सं०	विकासखण्ड का नाम	संख्या	विकास खण्ड का नाम	मौ० टन	विकासखण्ड का नाम	संख्या
1	30	31	32	33	34	35
1-	पूरनपुर	213	पूरनपुर	10541	पूरनपुर	4
2-	अमरिया	149	अमरिया	5070	विलतण्डा	3
3-	मरौरी	74	विलतण्डा	4005	अमरिया	2
4-	विलतण्डा	60	मरौरी	3303	वीसलपुर	2
5-	वीसलपुर	33	वीसलपुर	2836	ललौरीखेडा	2
6-	दरखेडा	30	दरखेडा	2372	दरखेडा	1
7-	ललौरीखेडा	26	ललौरीखेडा	2603	मरौरी	1

57-क्रमः

क्र०सं०	दुग्ध सहकारी समितियों की संख्या	राजकीय जलपावों के अन्तर्गत पालन के अन्तर्गत क्षेत्रफल हे०।	सहकारी जलपावों के अन्तर्गत क्षेत्रफल हे०।		
विकासखण्ड का नाम	संख्या	विकासखण्ड का नाम	हेक्टर	विकासखण्ड का नाम	संख्या
1-	36	37	38	39	40
1- अमरिया	-	पूरनपुर	6400	अमरिया	-
2- लौरीखेडा	-	अमरिया	-	लौरीखेडा	-
3-मरौरी	-	लौरीखेडा	-	मरौरी	-
4- पूरनपुर	-	मरौरी	-	पूरनपुर	-
5-दिलसण्डा	-	दिलसण्डा	-	दिलसण्डा	-
6- वीसलपुर	-	वीसलपुर	-	वीसलपुर	-
7- वरखेडा	-	वरखेडा	-	वरखेडा	-

क्र०सं०	सरते गल्ले की दुकानों की संख्या	कृषि औजार, डीजल इंजन पम्पसेट, ट्रैक्टर आदि की मरम्मत की सुविधा केन्द्रों की संख्या	विद्युतीकृत ग्रामों का कुल आबाद-ग्रामों से प्रतिशत विद्युतीकृत ग्रामों की संख्या।			
विकासखण्ड का नाम	संख्या	विकासखण्ड का नाम	संख्या	विकासखण्ड का नाम	संख्या	वृत्तिमति (संख्या)
1	42	43	44	45	46	47
1-पूरनपुर	15	अमरिया	-	दिलसण्डा	67.92	
2-वीसलपुर	11	लौरीखेडा	-	अमरिया	108	
3-अमरिया	9	मरौरी	-	पूरनपुर	88	
4-वीसलपुर	9	पूरनपुर	-	लौरीखेडा	126	
5-वरखेडा	9	दिलसण्डा	-	मरौरी	35	
6-मरौरी	9	वीसलपुर	-	वीसलपुर	50	
7-लौरीखेडा	7	वरखेडा	-	वरखेडा	44	
						30.00
						41

नोट:- स्तम्भ 46 में रैकिंग स्तम्भ 47 के प्रतिशत के आधार पर की गई है क्रमः तथा स्तम्भ 47 के कोष्ठ में कुल विद्युतीकृत ग्रामों की संख्या दी गई है।

57-प्र.सं:

क्र०सं०	पशु सेवा केन्द्र		शीत भण्डार	
	विकासखण्ड का नाम	संख्या	विकासखण्ड का नाम	संख्या
1	48	49	50	51
1-	पूरनपुर	3	ललौरीखेडा	2
2-	दिलखण्डा	3	अमरिया	-
3-	अमरिया	2	मरौरी	-
4-	वीसलपुर	2	पूरनपुर	-
5-	दरखेडा	2	दिलखण्डा	-
6-	मरौरी	2	वीसलपुर	-
7-	ललौरीखेडा	1	दरखेडा	-

817742

