

साँख्यकीय पत्रिका

जिला—हमीरपुर

वर्ष—१९९०



कार्यालय अर्थ एवं संख्याधिकारी

अर्थ एवं संख्या प्रभाग

राज्य नियोजन संस्थान

उत्तर प्रदेश

फोन नम्बर—३७१

-54228

310

UTT-S

मानाचित्र

उत्तर प्रदेश

पैमाना:- 1से.मै



(राम प्रसाद पाल)
सी.ए.

(राम नाथ गुप्त)
अर्थ एवं संख्याधिकारी
हमीरपुर

मानचित्र

जनपद हमीरपुर

मार्ग, शिक्षा एवं चिकित्सालय केन्द्र



पैमाना:- 1"=4 मी




प्रस्तावना

आर्थिक बोधा स्व सख्या निदेशक, लखनऊ के मार्ग दर्शन में जनपद की सांख्यिकीय पत्रिका वर्ष 1990 का यह 15 वाँ अंक प्रकाशित किया जा रहा है। पुस्तिका में जनपद, विकास खण्ड के आधार भूत आँकड़ों के साथ साथ नगरीय क्षेत्र की अवस्थापना सम्बन्धी सुविधाओं का क्षेत्रीय विद्यमानताओं के आधार पर तुलनात्मक उल्लेख किया गया है। फलस्वरूप नियोजकों, शोधकर्त्ताओं विभागीय अधिकारियों को भावी योजनाएँ तैयार करने में अत्यधिक लाभदायक व उपयोगी सिद्ध हुई है।

पुस्तिका को अधिक आकर्षक व आसानी से समझ लेने के लिए मान चित्र, तर्क व वार डाइग्राम के माध्यम से भी प्रदर्शित किया गया है।

अर्थाँ स्व सख्या प्रभाग सांख्यिकीय पत्रिका को अधिक उपयोगी बनाने के लिए सतत प्रयत्नशील है। फलस्वरूप प्रति वर्ष कुछ नवीन मॉडलों की प्रगति को सम्मिलित किया जा रहा है। आँकड़ों के समय से प्रस्तुतीकरण में विभागीय, जिला स्तरीय अधिकारियों एवं अन्य संस्थाओं का योगदान सराहनीय रहा है। तथा भविष्य में भी समय से आँकड़ों की पूर्ति व सुझावों के लिये कामना करते हैं।

२१/११/९१
॥ रामनाथ गुप्त ॥
अर्थाँ स्व सख्याधिकारी,
हमीरपुर।


॥ आर० के० दुवे ॥
जिलाधिकारी,
हमीरपुर।

NIEPA DC



D06386

विषय सूची

क्र.सं.	विषय	पृष्ठ संख्या
1	जनपद एक दृष्टि में	1
2	महत्व पूर्ण जिला विकास स्तरों के संकेतांक	5
3	कुछ प्रमुख स्तरों के विकास छान्डवार संकेतांक	9
॥ १ ॥ सामान्य सूचनाएँ		
4	जनपद में विकास छान्डवार कुछ सूचनाएँ	22
5	जनपद में जनगणना 1981 एवं उसके बाद ग्रामवार आधार भूत आँकड़ा सर्वेक्षण 1986-87 के अनुसार आबाद ग्रामों का विकास छान्डवार विवरण	23
॥ 2 ॥ क्षेत्रफल एवं जनसंख्या		
6	क्षेत्रफल एवं जनसंख्या जनपद की प्रति दस वर्ग की जनसंख्या वृद्धि	24
7	जनपद में विकास छान्डवार क्षेत्रफल जनसंख्या अनुसूचित जाति एवं जनजाति की संख्या तथा अवासीय मकान एवं परिवार	25
8	जनपद में विकास छान्डवार जनसंख्या का आर्थिक वर्गीकरण	26
9	जनपद में जनगणना के अनुसार प्रति दशक प्रतिस्रात अन्तर	28
10	जनपद में मातृभाषा के अनुसार जनसंख्या जनगणना	29
11	जनपद में प्रमुख धार्मानुसार जनसंख्या	30
12	जनपद में आयु वर्गानुसार जनसंख्या	31
13	जनपद में आयु वर्गानुसार एवं वैवाहिक स्थिति वार स्त्री/गुरुषों की संख्या	32
14	जनपद में आयु वर्गानुसार एवं शैक्षिक स्तर वार स्त्री/गुरुषों की संख्या	33
15	जनपद में विकास छान्डवार साक्षर व्यक्तियों तथा साक्षर प्रतिस्रात	35
16	जनपद में विकास छान्डवार जनसंख्या के अनुसार वर्गीकृत ग्राम ॥ कृषि ॥	36

1	2	3
17	जनपद में विकास षण्डवार भूमि उपयोग हे० में	38
18	जनपद में विकास षण्डवार विभिन्न साधनों द्वारा श्रोतवार वास्तविक सिंचित क्षेत्रफल	42
19	जनपद में विकास षण्डवार मुख्य फसलों का क्षेत्रफल । हेक्टेयर में ।	43
20	जनपद में मुख्य फसलों का उत्पादन । मी० टन ।	57
21	जनपद में मुख्य फसलों की औसत उपज कुन्तल प्रति हेक्टेयर	59
22	जनपद में विकास षण्डवार सिंचाई साधनों एवं श्रोतों की 31 मार्च की संख्या	60
23	जनपद में विकास षण्डवार क्रियात्मक जोतों का आकार वर्गानुसार संख्या एवं क्षेत्रफल । आकार वर्ग कृषि गणना 198 ।।	62
24	जनपद में तहसीलवार कृषि यन्त्र एवं उपकरण । पशु गणना के अनुसार ।	64
25	जनपद में विकास षण्डवार उर्वरक वितरण । मीटरी टन ।	65
26	जनपद में विकास षण्डवार कृषि से संबंधित कुछ मुख्य सुविधायें । कृषि विभाग सहकारी विभाग एवं अन्य सम्मिलित है, परन्तु ग्रामीण गोदाम को छोड़ते हुये.	66
27	जनपद में छाद्य भण्डारों की संख्या एवं क्षमता । 4। पशुपालन एवं मत्स्य	68
28	पशु पालन एवं मत्स्य जनपद में तहसीलवार पशु धान एवं कुक्कुट पक्षियों की संख्या	69-74
29	जनपद में विकास षण्डवार पशु चिकित्सा एवं अन्य सुविधायें	75
30	जनपद में विकास षण्डवार मत्स्य पालन । विभागीय जलाशय ।	77
॥ 5 ॥ सहकारिता ॥		
31	जनपद में विकास षण्डवार कृषि ऋण सहकारी समितियां	78
32	जनपद में अन्य सहकारी समितियां	80
33	जनपद में सहकारी बैंक एवं भूकम विकास बैंक	82

1	2	3
---	---	---

॥ 6 ॥ उद्योग

34	जनपद में विकास ङण्ड औद्योगिक करण की प्रगति	83
35	विभिन्न प्रकार की संस्थानों के आधीन कार्यशील औद्योगिक इकाइयों की संया	84
36	जनपद में औद्योगिक संस्थान	85

॥ 7 ॥ सामान्य शिक्षा एवं समाज शिक्षा

37	जनपद में विकास ङण्डवार शिक्षा संस्थान	86
38	जनपद में विकास ङण्डवार सामान्यता प्राप्त शिक्षा संस्थाओं में स्तरवार विद्यार्थी	87
39	जनपद में विकास ङण्डवार सामान्यता प्राप्त शिक्षा संस्थाओं में शिक्षक	90
40	जनपद में प्राविधिक शिक्षा संस्थान औद्योगिक प्रशिक्षण संस्थान, शिक्षक प्रशिक्षण तथा उनमें भाती	92
41	जनपद में समाज शिक्षा, महिला एवं बाल कल्याण कार्यक्रमों की प्रगति	93

॥ 8 ॥ सार्वजनिक स्वस्थ एवं परिवार कल्याण

42	जनपद में एलोपैथिक चिकित्सालय एवं औषाधालय	94
43	जनपद में विकास ङण्डवार ह्योपैथिक चिकित्सा सेवा	95
44	जनपद में विकास ङण्डवार आयुर्वेदिक घुनानी एवं होम्योपैथिक चिकित्सा सेवा	96
45	जनपद में विकास ङण्डवार परिवार एवं मातृ शिशुकल्याण केन्द्र तथा उपकेन्द्र	98

॥ 9 ॥ विद्युत

46	जनपद में विभिन्न कार्यो में विद्युत उपभोग	99
47	जनपद में विकास ङण्डवार विद्युतीकृत ग्राम नगर एवं हरिजन बस्तियां	100

॥ 10 ॥ परिवहन एवं संचार

48	जनपद में विकास ङण्डवार पक्की सडकों की लम्बाई	101
49	जनपद में विकास ङण्डवार पक्की सडकों की सं	102
50	जनपद में विकास ङण्डवार पोष्ठागत एवं संचार सेवाये	103

1	2	3
॥ 11 ॥ संस्थागत वित्त		
51	जनपद में विकास छण्डवार अनुसूचित व्यवसायिक बैंक तथा ग्रामीण बैंक शाखाओं की संख्या	104
52	जनपद में व्यवसायिक बैंकों में जमा धनराशि एवं ऋण वितरण	105
॥ 12 ॥ जल तस्मूर्ति		
53	जनपद में विकास छण्डवार ग्रामों में पेयजल सुविधा की स्थिति	106
॥ 13 ॥ पंचायत राज		
54	जनपद में विकास छण्डवार न्याय पंचायतों ग्राम सभायें एवं पंचायत घर	108
55	गांव पंचायत एवं क्षेत्र समितियों की आय	109
॥ 14 ॥ भाव		
56	जनपद में माह्वार ग्रामीण फुटकर भाव	110
57	जनपद में जिला केन्द्र के नगरीय फुटकर भाव	114
॥ 15 ॥ विविध		
58	जनपद में राज्य कर्मचारियों के आंकड़े	117
59	जनपद में सेवा योजना कार्यालय द्वारा किया गया कार्य	118
60	आर्थिक गणना 1980	119
61	जनपद में विकास छण्डवार अनुसूचित जातियों एवं जनजातियों को छात्रवृत्तियां	120
॥ 16 ॥ नगरीय क्षेत्र में उपलब्ध सुविधायें		
62	जनपद के नगरीय क्षेत्र में उपलब्ध सुविधाओं की सं०	121
॥ 17 ॥ विभिन्न सामाजिक सुविधाओं से दूरी के अनुसार ग्रामों का वितरण		
63	जनपद में विकास छण्डवार प्रमुख सुविधाओं से दूरी के अनुसार ग्रामों की संख्या 163-1 से 63-31 तक	128
64	अवरोही क्रमानुसार श्रेणी बद्ध विकास छण्डों की सं०	159
65	कुछ प्रमुख म्दों की सूचनायें जनपद में रेस्ट हाउस / डाक बंगले	165
66	जनपद में मुद्राणालय की संख्या	166

(1)

तालिका १।१ जनपद एक दृष्टि में

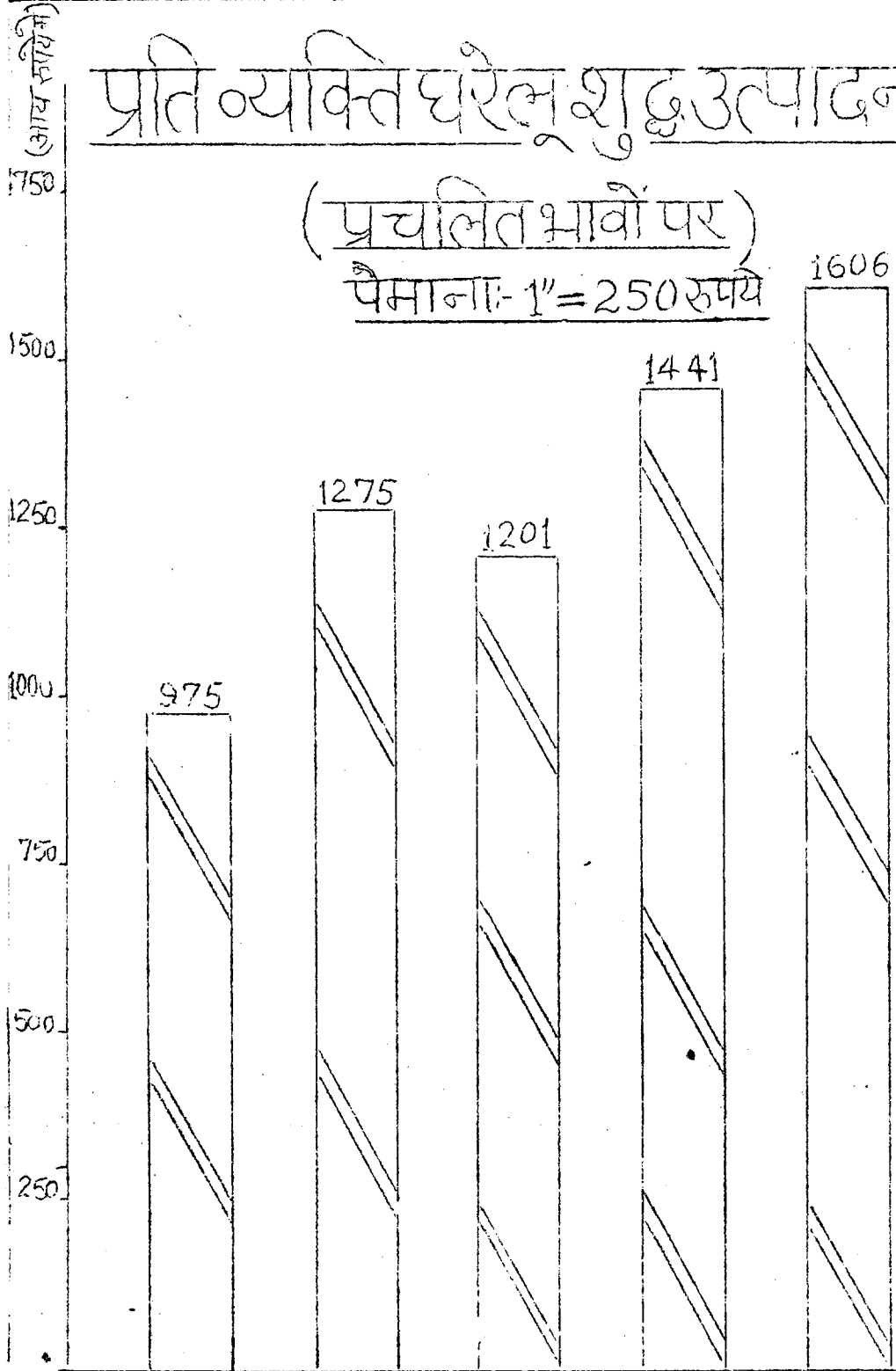
क्र०सं०	वर्ण	इकाई	अवधि	विवरण
1	2	3	4	5
1-	भौगोलिक क्षेत्रफल	वर्ग कि०मी०	1981	7165
2-	जनसंख्या			
2-1	पुरुष	हजार	॥	643
2-2	स्त्री	॥	॥	551
2-3	योग	॥	॥	1194
2-4	ग्रामीण	॥	॥	996
2-5	नगरीय	॥	॥	198
2-6	अनुसूचित जाति की जनसंख्या	॥	॥	293
2-7	अनुसूचित जाति की जनसंख्या	॥	॥	-
3-	साक्षर व्यक्तियों की संख्या	हजार	1981	
3-1	कुल	॥	॥	314
3-2	पुरुष	॥	॥	250
3-3	स्त्री	॥	॥	64
4-	महिलाओं की संख्या	संख्या	89-90	6
5-	सामुदायिक विकास खण्ड	॥	॥	11
6-	आबाद ग्रामों की संख्या	॥	॥	
6-1	कुल ग्राम	॥	1981	917
6-2	वन ग्राम	॥	॥	-
7-	ग्राम सभा	॥	89-90	693
8-	न्याय पचायत	॥	॥	98
9-	नगर स्व नगर समूह	॥	1981	12
10-	नगर महापालिका	॥	89-90	-
11-	नगर पालिका	॥	॥	5
12-	छावनी क्षेत्र	॥	॥	-
13-	नगर क्षेत्र समिति	॥	॥	7
4-	॥अ॥ नोटीफाइड शरिया	॥	॥	-
	॥ब॥ सेन्सस टाउन	॥	1981	-
5-	पुलिस स्टेशन			
5-1	ग्रामीण	संख्या	89-90	13
5-2	नगरीय	॥	॥	10
6-	रेलवे स्टेशन ॥हाल्ट सहित॥	॥	॥	13
7-	रेलवे लाइन की लम्बाई			
7-1	बड़ी लाइन	कि०मी०	॥	155-2
7-2	छोटी लाइन	॥	॥	-

1	2	3
॥ 11 ॥ संस्थागत वित्त		
51	जनपद में विकास छण्डवार अनुसूचित व्यवसायिक बैंक तथा ग्रामीण बैंक शाखाओं की संख्या	104
52	जनपद में व्यवसायिक बैंकों में जमा धनराशि एवं ऋण वितरण	105
॥ 12 ॥ जल सम्पूर्ति		
53	जनपद में विकास छण्डवार ग्रामों में पेयजल सुविधा की स्थिति	106
॥ 13 ॥ पंचायत राज		
54	जनपद में विकास छण्डवार न्याय पंचायतों, ग्राम सभायें एवं पंचायत घर	108
55	गांव पंचायत एवं क्षेत्र समितियों की आय	109
॥ 14 ॥ भाव		
56	जनपद में माहवार ग्रामीण कुटकर भाव	110
57	जनपद में जिला केन्द्र के नगरीय कुटकर भाव	114
॥ 15 ॥ विविध		
58	जनपद में राज्य कर्मचारियों के आंकड़े	117
59	जनपद में सेवा योजना कार्यालय द्वारा किया गया कार्य	118
60	आर्थिक गणना 1980	119
61	जनपद में विकास छण्डवार अनुसूचित जातियों एवं जनजातियों को छात्रवृत्तियाँ	120
॥ 16 ॥ नगरीय क्षेत्र में उपलब्ध सुविधाएँ		
62	जनपद के नगरीय क्षेत्र में उपलब्ध सुविधाओं की सं०	121
॥ 17 ॥ विभिन्न सामाजिक सुविधाओं से दूरी के अनुसार ग्रामों का वितरण		
63	जनपद में विकास छण्डवार प्रमुखा सुविधाओं से दूरी के अनुसार ग्रामों की संख्या ॥ 63-1 से 63-31 तक ॥	128
64	अवरोही क्रमानुसार श्रेणी बद्ध विकास छण्डों की सं०	159
65	कुछ प्रमुखा मदों की सूचनाएँ जनपद में रेस्ट हाउस / डाक बंगले	165
66	जनपद में मुद्राणालय की संख्या	166

प्रति व्यक्ति घरेलू शुद्ध उत्पादन

(प्रचलित भावों पर)

पैमाना: 1" = 250 रुपये



वर्ष-1980-81 84-85 85-86 86-87 87-88

(5)

महत्त्वपूर्ण जिला विकास मद्दो के सकेतक

तालिका --2

क्र०स०	वर्ण	सकेतक
1	2	3
1-	कुल जनसंख्या मे नगरीय जन संख्या का प्रतिशत ॥1981॥	16-61
2-	जन संख्या का घनत्व ॥ प्रति वर्ग कि०मी०॥	167
3-	1971 -81 के दशक मे जनसंख्या बृद्धि प्रतिशत	20-84
4-	कुल जनसंख्या मे अनुसूचित जाति/जनजाति का प्रतिशत॥1981॥	24-56
5-	राज्य की कुल अनुसूचित जाति की जनसंख्या मे जनपद के अनुसूचित जाति के व्यक्तियों का प्रतिशत ॥1981॥	1-25
6-	लिंगानुपात ॥ प्रति हजार पुरुषों पर महिलाओं की संख्या।981	856
7-	साक्षरता प्रतिशत ॥1981॥	
7-1	कुल ॥1981॥	26-31
7-2	पुरुष ॥1981॥	38-94
7-3	स्त्री ॥1981॥	11-57
8-	परिवार का औसत आकार ॥1981॥	
1-	ग्रामीण	5-65
2-	नगरीय	5-६1
3-	योग	5-64
9-	कुल जन संख्या मे विकलांग व्यक्तियों का प्रतिशत ॥1981॥	0-25
10-	कुल मुख्य कर्मकरो का जन संख्या से प्रतिशत ॥1981॥	
1-	ग्रामीण	31-72
2-	नगरीय	26-44
3-	योग	30-84
11-	कृषि कर्मकरो का कुल जनसंख्या से प्रतिशत ॥1981॥ ॥ कृषक तथा कृषि श्रमिक सम्मिलित करते हुये ॥	25-25
12-	कृषि श्रमिकों का कुल जन संख्या से प्रतिशत ॥1981॥	8-74
13-	कुल मुख्य कर्मकरो का प्रतिशत ॥1981॥	
1-	कृषक	53-54
2-	कृषि श्रमिक	28-33
3-	पशुपालन जंगल लगाना वृक्षा रोपण	1-02
4-	खान खोदना	0-05
5-	पारिवारिक उद्योग	3-45
6-	गैर पारिवारिक उद्योग	1-90
7-	निर्माण कार्य	0-98
8-	व्यापार एवं वाणिज्य	3-03
9-	यातायात संग्रहण एवं संचार	1-18
10-	अन्य	6-52
14-	समस्त जोतों मे लघु एवं सीमान्त जोतों का प्रतिशत॥1980-81॥	63-83
15-	समस्त जोतों के अन्तर्गत क्षेत्रफल लघु एवं सीमान्त जोतों के अन्तर्गत क्षेत्रफल का प्रतिशत ॥1980-81॥	23-61
16-	सीमान्त जोतों का औसत आकार हे०॥1980-81॥	0-51

	1	2	3
17-	सकल क्षेत्रों का औसत आकार हेक्टेयर	1980-81	2-35
18-	प्रति 100 हे० प्रतिवेदित क्षेत्रफल पर पशुधन संख्या	1988	137
19-	प्रति हेक्टर जन संख्या पर पशुधन संख्या	1988	823
20-	प्रति 100 जन संख्या पर तथा देने वाले पशुओं की संख्या	1988	20
21-	प्रति हेक्टर जन संख्या पर कुकुर संख्या	1988	69
22-	पंजीकृत कार्यरत औद्योगिक इकाइयों में प्रति लाख जनसंख्या पर लगे व्यक्तियों की संख्या	1986-87	16-4
23-	पंजीकृत कार्यरत कारखानों में प्रति औद्योगिक कर्मकर श्रमिक एवं कर्मचारी पर उत्पादन का मूल्य	रुपया 1986-87	34694
24-	पंजीकृत कार्यरत कारखानों में प्रति व्यक्ति औद्योगिक उत्पादन का मूल्य	रुपया 1986-87	5-7
25-	प्रति औद्योगिक कर्मकर आवधिकमूल्य	हजार रुपये 1986-87	13-87

नोट:-वर्ष 1980-81 के आंकड़े प्राप्त है प्रकाशित किये जा रहे है । 85-86 के आंकड़े प्रयास करने पर भी प्राप्त नहीं है।

	1	2	3	4	5
26-	कुल प्रतिवेदित क्षेत्रफल में वनों के अंतर्गत क्षेत्रफल का प्रतिशत	5-3	5-3	x	
27-	कुल प्रतिवेदित क्षेत्रफल में शुद्ध बोये गये क्षेत्रफल का प्रतिशत	72-07	70-80	x	
28-	फसल सघनता	105-39	105-44	x	
29-	सकल बोये गये क्षेत्रफल में वाणिज्यिक फसलों के अन्तर्गत क्षेत्रफल का प्रतिशत	6-04	7-19	x	
30-	खाद्यान्नों फसलों की औसत उपज कु०	9-86	x	x	
31-	प्रति हेक्टेयर उर्वरक उपयोग कि०ग्रा०	9-68	22-31	x	
32-	प्रति व्यक्ति उत्पादन कि०ग्रा० में				
1-	अनाज	245-5	233-96	x	
2-	दाने	172-3	175-5	x	
33-	कृषि उपज का सकल मूल्य				
1-	प्रति हेक्टेयर शुद्ध बोये गये क्षेत्रफल पर प्रचलित भावों पर	x	x	x	
2-	प्रति व्यक्ति श्रमिकों पर प्रचलित भावों पर				x
34-	शुद्ध बोये गये क्षेत्रफल में शुद्ध सिंचित क्षेत्रफल का प्रतिशत	18-53	20-04	x	
35-	सकल बोये गये क्षेत्रफल में सकल सिंचित क्षेत्रफल का प्रतिशत	18-31	19-52	x	
36-	प्रति लाख शुद्ध बोये गये क्षेत्रफल कृषि विपणन केन्द्रों की संख्या	1-6	1-4	x	
37-	प्रति हेक्टर की कि०ग्रा० पर शीत गहों की संख्या	0-1	0-1	0-1	
38-	प्रति लाख जन संख्या पर पारस्मिक कृषि सहकारी संस्थाओं की संख्या	7-5	7-5	7-5	
39-	प्रति लाख जन संख्या पर भूमि विकास बैंकों की संख्या	0-3	0-3	0-3	
40-	प्रति लाख जनसंख्या पर कृषि सहकारी कर्मचारी प्रतिशत की संख्या				

(7)

1	2	3	4	5
41-	वस्तु उत्पाद खाण्डों से प्रति व्यक्ति शुद्ध उत्पाद ₹1980-81 के भावों पर	995-96	x	x
42-	वस्तु उत्पाद खाण्डों से प्रति व्यक्ति शुद्ध उत्पाद प्रचलित भावों पर	1606-44	x	x
43-	प्रचलित भावों पर कुल शुद्ध घरेलू उत्पाद में विनिर्माण खाण्ड का प्रतिशत	x	x	x
44-	कुल आबाद ग्रामों में विद्युतीकृत ग्रामों का प्रतिशत	52-45	54-42	54-42
45-	कुल विद्युत उपभोग में कृषि खाण्ड में उपयुक्त विद्युत का प्रतिशत	70-01	59-3	58-7
46-	प्रति व्यक्ति विद्युत उपभोग कि०वा०घा०	44-11	52-1	52-6
47-	प्रति हेक्टेयर शुद्ध बीये गये क्षेत्र पर कृषि खाण्ड में उपयुक्त कि०वा०घा०	71-47	72-81	x
48-	प्रति लाख जनसंख्या पर स्कूल संख्या			
1-	जूनियर बेसिक स्कूल	93-2	93-9	98-90
2-	सीनियर बेसिक स्कूल	21-2	21-3	23-36
3-	हायर सेकेंडरी स्कूल	3-9	4-0	4-10
4-	डिग्री कालेज	-	-	-
49-	अध्यापक छात्र अनुपात			
1-	जूनियर बेसिक स्कूल	1-31: 98-69	1-33: 98-67	2-75: 97-25
2-	सीनियर बेसिक स्कूल	1-48: 98-52	1-53: 98-47	3-70: 96-30
3-	हायर सेकेंडरी स्कूल	3-54: 96-46	3-95: 96-05	3-67: 96-33
4-	डिग्री कालेज	3-87: 96-13	3-94: 96-06	3-51: 96-49
50-	प्रति लाख जनसंख्या पर एलोपैथिक अस्पताल/औषाधालय तथा प्रा० स्वा० केन्द्रों की संख्या	3-9	5-7	5-7
51-	प्रति लाख जनसंख्या एलोपैथिक/अस्पताल औषाधालयों तथा प्रा० स्वा० केन्द्रों में शौचालयों की संख्या	28	28	28
52-	प्रति परिवार स्व मात शिशु कल्याण केन्द्र/उपकेन्द्रों पर औसत जनसंख्या	3815-2	3461-4	3461-4
53-	ऋण जमा अनुपात	33-10	41-00	32-33
54-	प्रति बैक वाणिज्यिक स्व ग्रामीण क्षेत्रों पर जनसंख्या हजार में	13-6	13-7	13-6
55-	प्रति 1000 वर्ग कि०मी० क्षेत्र पर पक्की सड़कों की लम्बाई कि०मी०			
1-	कुल	145-36	153-42	x
2-	सा०नि० विभाग	141-2	149-26	x
56-	प्रति हजार वर्ग कि०मी० क्षेत्र पर रेलवे लाइन की लम्बाई	21-67	21-67	21-67
57-	प्रति सस्ते गल्ले की दूकान पर सेवित जनसंख्या हजार में	5-6	4-4	4-4
58-	प्रति लाख जनसंख्या पर पक्की सड़कों की लम्बाई कि०मी०			
1-	कुल	93-58	108-90	x
2-	सा०नि० विभाग	84-58	105-94	x

(13)

तालिका संख्या-3 क्रमशः 2 - कुल प्रमुख मंदी के विकास ङाण्डवार सकेतक : जनपद-
हमीरपुर :

क्र.सं० विकास ङाण्ड का नाम	सकल सिंचित क्षेत्रफल का शुद्ध सिंचित क्षेत्रफल से प्रतिशत			शुद्ध सिंचित क्षेत्रफल का शुद्ध बोये गये क्षेत्रफल से प्रतिशत		
	84-85	87-88	88-89	84-85	87-88	88-89
1	24	25	26	27	28	29
1- कुरारा	100-8	104-3	104-2	17-0	19-5	21-1
2- सुमेरपुर	101-8	101-2	100-4	13-1	14-1	16-7
3- सरीला	101-0	101-6	100-7	12-6	13-4	13-0
4- गोहाण्ड	100-5	102-6	101-3	30-3	33-3	39-1
5- राठ	101-4	109-7	102-1	41-1	44-5	44-9
6- पनवाडी	100-4	102-9	101-7	22-9	25-3	28-6
7- चरखारी	100-7	104-0	101-5	7-3	8-0	8-1
8- मुस्करा	100-4	101-6	101-8	17-1	17-0	20-2
9- मौदहा	100-4	100-7	101-1	6-5	7-2	8-1
10- जैतपुर	101-6	105-3	106-7	29-8	31-9	34-6
11- कबरई	100-0	104-3	106-1	12-2	15-8	14-7
योग समस्त						
विकास ङाण्ड	100-9	104-0	102-7	16-9	18-5	20-0

क्र०स०	विकास खण्ड का नाम	विवृत ग्रामों का कुल आबाद ग्रामों से प्रतिशत		
		1984-85	1988-89	1989-90
1	2	42	43	44
1-	कुरारा	73-0	96-8	96-8
2-	सुमेरपुर	82-7	92-6	92-6
3-	सरीला	48-4	73-4	73-4
4-	गोहाण्ड	25-7	56-8	56-8
5-	राठ	22-0	37-3	37-3
6-	पनवाडी	15-1	30-5	30-5
7-	चरखारी	14-3	28-2	28-2
8-	मुस्करा	33-9	54-5	54-5
9-	सोदडा	36-1	58-7	58-7
10-	जैतपुर	24-7	36-5	36-5
11-	कबरई	43-8	57-1	57-1
समस्त विकास खण्ड का योग		36-8	54-4	54-4

तालिका सख्या -3 क्रमांक:-3॥ कुछ प्रमुखा सदी के विकास खाण्डवार सकेतक

क्र०स० का नाम	प्रति लाख जनसख्या पर कुल पक्की सडको की लम्बाई			प्रति हजार वर्ग कि०मी० पर कुल पक्की सडको की लम्बाई		
	34-85	87-88	88-89	84-85	87-88	88-89
1- कुरारा	145-90	165-04	173-18	207-46	233-57	245-09
2- सुमेरपुर	82-52	87-19	87-19	137-54	146-82	146-82
3- सरीला	64-00	67-99	68-00	73-96	79-10	79-07
4- गोहाण्ड	120-00	119-91	119-92	183-56	184-62	184-62
5- राठ	111-59	115-67	124-35	176-20	180-18	193-69
6- पनवाडी	55-92	54-17	58-26	89-54	99-62	107-14
7- दरखारी	105-33	122-51	125-18	100-13	116-90	119-44
8- मुस्करा	152-32	150-62	150-62	244-49	242-09	242-09
9- नौदहा	85-91	96-13	96-13	131-31	147-19	147-19
10- जैतपुर	48-86	57-59	72- ² 1	70-84	73-99	92-91
11- जबरई	121-19	124-88	147-80	151-96	156-44	185-16
योग समस्त						
विकास खाण्ड	97-17	103-18	103-90	136-93	145-36	153-42

1080 विकास खण्ड प्रति लाख जनसंख्या प्रति लाख जनसंख्या प्रति लाख जनसंख्या पर
 का नाम पर एलोपैथिक चिकित्सा/ पर एलोपैथिक प्राथमिक स्वास्थ्य केन्द्रों की संख्या
 औषधालयों एवं चिकित्सा/ औषधालयों की संख्या
 प्राथमिक स्वास्थ्य एच. एच. टी. केन्द्रों में उपलब्ध शीशुओं की संख्या

	84-85	88-89	89-90	84-85	88-89	89-90	84-85	88-89	89-90
2	57	58	59	60	61	62	63	64	65
कुरारा	4-9	8-1	8-1	14-7	14-7	14-7	1-6	8-1	8-1
सुमेरपुर	1-9	5-8	5-8	7-8	7-8	7-8	1-0	5-8	5-8
सरीला	5-3	6-7	6-7	13-3	5-3	5-3	1-3	6-7	6-7
गोहाण्ड	1-2	3-7	3-7	5-0	5-0	5-0	1-2	3-7	3-7
राठ	2-9	7-2	7-2	5-8	5-8	5-8	1-4	7-2	7-2
पनवाडी	3-4	5-1	5-1	4-1	4-1	4-1	1-1	5-1	5-1
परखारी	3-1	4-0	4-0	5-3	5-3	5-3	1-0	4-0	4-0
मुस्करा	3-2	8-1	8-1	9-7	10-4	10-4	1-1	7-0	7-0
मौदहा	2-1	4-2	4-2	4-9	21-9	21-9	0-7	4-2	4-2
जैतपुर	1-4	3-4	3-4	4-5	4-5	4-5	1-4	3-4	3-4
कबरई	2-5	3-4	3-4	8-5	8-5	8-5	0-8	3-4	3-4

योग समस्त

विकास खण्ड 2-7 5-2 5-2 7-3 9-1 9-1 1-1 5-1 5-1

(20)

तालिका संख्या -3। क्रमशः कुछ प्रमुख मदों के विकास खाण्डवार संकेतक। जनपद हमीरपुर।

क्र.सं.	विकास खाण्ड का नाम	प्रति लाख जन संख्या पर			प्रति लाख जन संख्या पर		
		जूनियर	बेसिक	स्कूलों की संख्या	बेसिक	स्कूलों की संख्या	स्कूलों की संख्या
		84-85	88-89	89-90	84-85	88-89	89-90
1	2	66	67	68	69	70	71
1-	कुरारा	102-6	102-6	114-0	21-2	29-3	34-2
2-	सुमेरपुर	94-0	92-0	106-6	21-3	27-1	36-8
3-	सरीला	106-7	104-0	112-0	22-7	22-7	26-6
4-	गोहाण्ड	102-4	102-4	113-7	17-5	22-5	30-0
5-	राठ	107-0	108-4	108-4	13-0	18-8	17-4
6-	पनवाडी	108-1	104-2	111-4	12-6	15-3	18-4
7-	चरखाररी	115-3	130-5	102-5	12-5	22-6	20-0
8-	मुस्करा	85-4	83-4	105-4	13-0	23-2	30-1
9-	मौदहा	91-1	92-5	93-2	12-7	2-2	20-5
10-	जैतपुर	125-3	117-8	121-2	16-7	18-1	21-5
11-	कबरई	103-6	103-6	115-5	18-7	15-3	20-1
समस्त विकास खाण्ड		102-5	102-6	108-6	16-3	21-1	24-9

जनपद में विकास छाण्ड वार कुल सामान्य सूचनाये वर्ष 1989-90

तालिका संख्या - 4

जिला / विकास छाण्ड का नाम	जिला मुख्यालय से विकास छाण्ड की दूरी कि०मी०	ग्राम विकास अधिका-री क्षेत्र	न्याय पंचायत क्षेत्र	पुलिस स्टेशन नं०	विकास छाण्ड कार्यालय से निकटतम रेलवे स्टेशन की दूरी कि०मी०	सड़क गल्ले की दूरी कि०मी०
---------------------------	---	------------------------------	----------------------	------------------	--	---------------------------

1	2	3	4	5	6	7	8	9
1- हमीरपुर	1-सुमेरपुर	16	12	10	1	सुमेरपुर	3	11
	2-कुरारा	17	12	6	-	हमीरपुर रोड	27	10
2- राउ	3-सरीला	116	12	9	2	उरई	56	19
	4-गोहाण्ड	95	12	9	1	उरई	49	13
	5-राठ	81	13	8	1	घुटई	35	12
3-चरखारी	6-चरखारी	106	12	8	-	कुलपहाड	14	18
4-मौतवा	7-मौतवा	54	12	7	2	रागौल	37	10
	8-मोदहा	32	13	12	2	रागौल	3	25
5-कुलाहाड	9-पनवाडी	103	12	9	2	घुटई	15	18
	10-जैतपुर	119	12	9	1	बेलाताल	4	12
6-महोबा	11-कबरई	85	13	11	1	बजरिया	5	30

ग्रामीण-योग-६/११-

135 98 13 = 178

नगरीय योग -

10 = 91

जनपद योग -6/११

135 98 23 = 269

जनप्रद में जनगणना 1981 एवं उसके बाद ग्राम वार आधार भू आंकड़ा
सर्वेक्षण 1986-87 के अनुसार आबाद ग्रामों का विकास खाण्डवार विवरण

तालिका संख्या - 5

विकास खाण्ड का नाम	कुल ग्राम 1981	आबाद 31 मार्च 1981	आबाद 31 मार्च 1990	जनगणना 1981 के बाद नगर क्षेत्र में स्था-नातिरित ग्रामों का नाम	आबाद से ग्र आबा द हुये ग्रामों के नाम	ग्र आबा द से आबाद हुये ग्रामों के नाम
	2	3	4	5	6	7
:- सुमेरपुर	108	81	81	-	-	-
:- कुरारा	84	63	63	-	-	-
:- सरीला	84	64	64	-	-	-
:- गोहाण्ड	88	74	74	-	-	-
:- राठ	86	59	59	-	-	-
:- पनवाडी	146	118	118	-	-	-
:- चरखाररी	116	85	85	-	-	-
:- मुस्करा	73	55	55	-	-	-
:- मौदहा	124	109	109	-	-	-
):- जैतपुर	126	104	104	-	-	-
):- कबरई	112	105	105	-	-	-
ग -	1147	917	917	-	-	-

आंकड़ा क्रमांक - 6

ग्रामीण जनसंख्या की जनपद की प्रति 10 वर्ष की जनसंख्या वृद्धि

विकास खण्ड	ग्रामीण जनसंख्या			गत दशक में प्रतिशत वृद्धि
	अ्यक्ति	पुरुष	स्त्री	
1	2	3	4	5
1961	727896	377467	350429	23-22
1971	890259	473256	417003	22-31
1981	995772	536425	459347	11-85
विकास खण्ड 1981				
1:- कुरारा	61422	32964	28458	11-15
2:- तुमरपुर	103218	55768	47450	9-37
3:- सरौला	75006	40521	34485	9-11
4:- सांझा	80051	42933	37124	10-18
5:- राठ	69160	37092	32068	16-34
6:- पन्नाडी	97845	52637	45208	31-79
7:- चरखारी	75094	40278	34816	18-98
8:- मुस्करा	86309	46607	39702	0-22
9:- बौदडा	141637	76502	65135	19-18
10:- पैतपुर	88267	47532	40735	32-57
11:- जेवरठ	117757	63591	54166	16-23
योग समस्त विकास खण्ड				
	995772	536425	459347	11-85
अन्य शोध				
	-	-	-	-
योग ग्रामीण				
	995772	536425	459347	11-85

जनसंख्या विकासा खाण्डवार क्षेत्रफल जनसंख्या अनुसूचित जाति एवं जन जाति की
संख्या, आवासीय मकान एवं परिवार ।

तालिका संख्या :- 7

विकास खण्ड	क्षेत्रफल वर्ग किमी०	अनुसूचित जाति / जनजाति			आवासीय मकानों की संख्या	परिवार की संख्या
		कुल	पुरुष	स्त्री		
1	2	3	4	5	6	7
1961	7138	204708	103262	101446	138711	152604
1971	7192	252510	132410	120100	157344	179641
1981	7165	293233	159256	133977	201159	211560

विकास खाण्डवार 1981

1:- सुरतर	434	14295	7706	6589	10460	10816
2:- हुमरपुर	613	21117	11447	9670	17717	18450
3:- सरीना	645	19872	11315	8557	12117	12907
4:- गीहाण्ड	520	22019	12161	9858	13144	13853
5:- राठ	444	20583	11701	8882	11485	11759
6:- मनवाडी	532	29359	15053	13676	16176	18351
7:- धरखासी	787	19286	10222	9064	13010	13589
8:- हुसना	537	18506	9979	8527	14931	15237
9:- मीरवा	925	31802	17172	14630	24052	24957
10:- वैलु	687	23283	12567	10716	15782	15243
11:- कबरई	940	30987	16538	14449	19722	21029
योग (ग्रामीण)	7068	251109	136491	114618	168596	176191
संयुक्त नगरीय	97	42124	22765	19359	32563	35369
योग (कुल)	7165	293233	159256	133977	201159	211560

जनसंख्या विकासा खाण्डवार का ग्रामीण भौगोलिक क्षेत्रफल सर्वेयर जनरल द्वारा दिये गये
संख्या को कुल भौगोलिक क्षेत्रफल में से नगरीय क्षेत्रफल घटाने के बाद दिया गया है ।
2011 के जनसंख्या विकासा खाण्डवार का भौगोलिक क्षेत्रफल राजस्व विभाग द्वारा दिये गये प्रति-
स्थापना के आधार पर आधारित होने के कारण जनसंख्या विकासा खाण्डवार के ग्रामीण भौगोलिक से भिन्न
। नगरीय क्षेत्रों का यह भौगोलिक क्षेत्रफल पूर्णतः करके प्रदर्शित किया गया है।

जनपद में विकास खण्डवार जनसंख्या का आर्थिक वर्गीकरण
तालिका संख्या :- 8

वर्ष विकास खण्ड कुटाक कर्मकर कुटाक मजदूर पञ्चपालन खाद खादना पारिवारिक उद्योग
नगरीय नगरीय
राशिया

1 2 3 4 5 6

1961	226047	53528	1641	-	27926
1971	167301	106911	5130	152	11293
1981	197200	104336	3773	168	12725

विकास खण्डवार 1981

1:- कुरारा	10449	4916	अप्राप्त	अप्राप्त	236
2:- सुमेरपुर	17192	7596	११	११	841
3:- सरीला	17377	7720	११	११	936
4:- सोडा	14161	7262	११	११	1531
5:- राठ	12732	8111	११	११	519
6:- मनवाडी	16514	8514	११	११	790
7:- चरखारी	14500	7080	११	११	845
8:- मुस्करा	14751	8091	११	११	739
9:- मोदहा	2405	13716	११	११	698
10:- जैतपुर	21011	7894	११	११	1213
11:- कबरई	23605	13588	११	११	1079

घोस ग्राभीण - - - 186344 - 94488 - - 3451 - - 21 - - - 9427 - - -

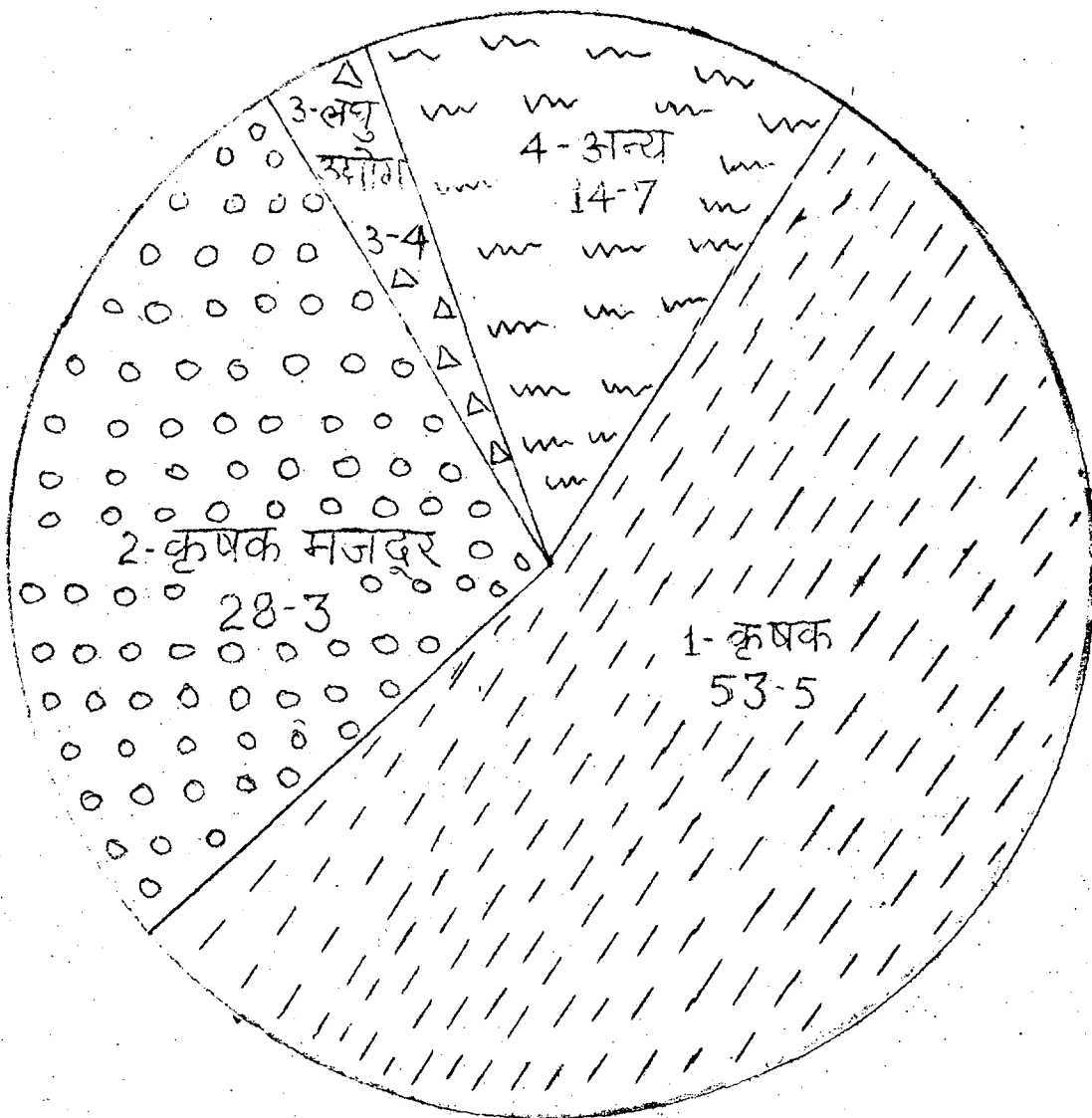
समस्त नगरीय - - 10856 9848 - - 322 - - 147 - - - 3298 - - -

घोस जनसंख्या - - - 197200 - 104336 - - - 3773 - - 168 - - - 12725 - - -

घोस जनसंख्या - - - 197200 - 104336 - - - 3773 - - 168 - - - 12725 - - -

कर्मकरों का प्रतिशत वर्ष 1981

जनपद - हमीरपुर



जनपद में विकास छाण्डवार जनसंख्या का आर्थिक वर्गीकरण

विकास संख्या :- 8 क्रमांक:

पञ्चायत / विकास संख्या	गैर पारिवारिक	निर्माण कार्य	व्यापार एवं वाणिज्य	याता यात संग्रहण एवं संचार	अन्य	कुल / मुख्य कर्मकर	सीमांत कुल कर्मकर
1	7	8	9	10	11	12	13 14
1961	2167	2023	8502	2076	46084	369994	369994
1971	3366	1554	8096	1470	18057	323330	323330
1981	6984	3619	11173	4332	24015	368325	43613, 411938

विकास छाण्डवार 1981

क्र. सं.	विकास	अप्राप्त	अप्राप्त	अप्राप्त	अप्राप्त	अप्राप्त	अप्राप्त	अप्राप्त
1:-	कुआरा	अप्राप्त	अप्राप्त	अप्राप्त	अप्राप्त	1403	17004	700 17704
2:-	सुभरपुर	3895	29524	6394 35918
3:-	सरीला	1481	27524	3563 31087
4:-	गोखण्ड	2085	25039	7662 32701
5:-	राठ	1252	22604	2784 25388
6:-	मनवाडी	1879	27697	2960 30657
7:-	परखारी	2177	24602	5472 30074
8:-	मुसकरा	2391	26972	3818 30790
9:-	भौदडा	3900	41366	1299 42665
10:-	जैतपुर	2521	32639	2030 34669
11:-	जबरई	2636	40908	4127 45035

योग प्राप्ति 3398 1854 3988 1334 11574 315879, 40809, 356688

समस्तनगरीय 3586 1765 7185 2998 12441 52446, 2804, 55250

योग जनसंख्या 6984 3619 11173 4332 24015 368325, 43613, 411938

टिप्पणी :- स्तम्भ 4 एवं 5 तथा 7 से 10 तक की सूचनायें विकास छाण्डवार

उपलब्ध नहोने के कारण विकास छाण्डवार विवरण के स्तम्भ-11

में सम्मिलित है।

जनपद में जनगणना के अनुसार प्रति दशक आबाद ग्रामों की संख्या, जनसंख्या तथा प्रति दशक प्रतिशत अन्तर । 1901 से 1981 ।

तालिका संख्या - 9

जनगणना वर्ष	आबाद ग्रामों की संख्या	जनसंख्या		प्रति दशक प्रति अन्तर		
		कुल	ग्रामीण	कुल	ग्रामीण	नगरीय
1901	756	545040	496665	-	-	-
1911	753	555951	508146	1+1 2-0	1+1 2-3	1-1 1-2
1921	757	532553	485781	1-1 4-2	1-1 4-4	1-1 2-2
1931	800	568702	525714	1+1 6-8	1+1 8-2	1-1 8-1
1941	855	647122	581409	1+1 13-8	1+1 10-6	1+1 52-9
1951	911	664416	589718	1+1 2-7	1+1 1-4	1+1 13-7
1961	917	794449	727896	1+1 19-6	1+1 23-4	1+1 10-9
1971	930	988215	890259	1+1 24-4	1+1 22-3	1+1 47-2
1981	917	1194168	995772	1+1 20-8	1+1 11-9	1+1 102-5
1901 - 1981				1+1 119-1	1+1 100-5	1+1 310-1

टिप्पणी :- प्रति दशक जनसंख्या का अन्तर 1901 से 1911 का 1911 के परिपेक्ष में तथा इसी प्रकार अन्य दशकों का दर्शाया गया है ।

जनसंख्या

जनपद - हमीरपुर

पैमाना:- 1" = 2,00,000

जनसंख्या (लाख में)

12



जनसंख्या



प्रतिशत अन्तर

10

8

6

4

2

0

वर्ष → 1901 1911 1921 1931 1941 1951 1961 1971 1981

5-45

2.0%

5-55

4.2%

5-32

6.8%

5-68

13.8%

6-47

12.7%

6-64

19.6%

7-94

24.4%

9-88

20.8%

11-94

जनपद में मातृ भाषा के अनुसार जनसंख्या जनगणना 1971/81

=====

तालिका संख्या :- 10

भाषाये	वर्ष 1971		वर्ष 1981	
	कुल	कुल जनसंख्या में प्रतिशत	कुल	कुल जनसंख्या में प्रतिशत
1 :-	2	3	4	5
1 :- हिन्दी	954441	96-50	1155736	96-70
2 :- उर्दू	33259	3-37	36320	3-04
3 :- पंजाबी	376	0-04	192	0-02
4 :- बंगाली	13	0-00	3	0-00
5 :- अन्य	126	0-01	59	0-00

योग :-

योग 99-84 प्रतिशत

टिप्पणी :- वर्ष 1981 के उपरोक्त आंकड़ों में संस्थागत परिवारों के भाषा सम्बन्धी आंकड़े सम्मिलित नहीं हैं। अतः इनका मिलान कुल जनसंख्या से नहीं होगा।

(30)

जनपद में प्रमुखा धार्मानुसार जनसंख्या 1981

तालिका संख्या :- 11

क्र०स०	धर्म	कुल	ग्रामीण	नगरीय	कुल जनसंख्या प्रतिशत
1	2	3	4	5	6
1:-	हिन्दू	1120779	956081	164698	93.85
2:-	मुसलमान	72376	39440	32936	6.06
3:-	ईसाई	519	37	482	0.04
4:-	सिख	189	2	187	0.02
5:-	जैन	60	16	44	0.01
6:-	बौद्ध	99	99	-	0.01
7:-	अन्य धर्म और समुदाय	146	97	49	0.01
8:-	धर्म नहीं बताया	-	-	-	-
कुल योग		1194168	995772	198396	-

जनसंख्या में आयु वर्गानुसार एवं वैवाहिक स्थितिवार स्त्री पुरुषों की संख्या जनगणना
1981

तालिका संख्या :- 13

आयु वर्ग कुंवारे शादीशुदा विधावाये/विधुर तलाक़ादा संख्या विच्छेद

	स्त्री	पुरुष	स्त्री	पुरुष	स्त्री	पुरुष	स्त्री	पुरुष
1	2	3	4	5	6	7	8	9
सभी आयु	228 189	3346 38	284805	283786	37465	24107	403	702
0-9	157901	181211	-	-	-	-	-	-
10-14	588771	84747	8686	3928	30	15	15	-
15-19	10914	42495	33943	19350	106	115	15	55
20-24	975	13330	4311	35925	322	413	71	105
25-29	72	3846	37100	36220	462	828	52	114
30-34	21	1993	34091	32363	827	1056	77	65
35-39	19	1460	30872	31035	1123	1266	32	65
40-44	15	1471	27567	29774	2312	2029	40	89
45-49	5	1074	23807	25010	2728	2037	25	59
50-54	19	959	16152	24220	4673	3112	40	40
55-59	5	508	12824	13809	3406	2189	10	35
60-64	-	697	7969	14910	8368	3688	25	25
65-69	5	287	4783	7287	4261	2076	-	30
70	10	484	3489	9944	8846	5279	-	20

टिप्पणी :- अनिर्दिष्ट वैवाहिक स्थिति वाले व्यक्ति सभी आयु वर्ग में शामिल है, किन्तु उनको अलग से वर्गीकृत नहीं किया गया है। अतः आयुवर्ग वार योग कम हो सकता है।

जनसंख्या में आयु वर्गानुसार एवं शैक्षिक स्तर वार स्त्री/पुरुषों की संख्या

जनगणना 1981

तालिका संख्या :- 14

आयु वर्ग	निरक्षर		साक्षर बिना शैक्षिक स्तर प्राइमरी			
	पुरुष	स्त्री	पुरुष	स्त्री	पुरुष	स्त्री
0-4	38 2808	487 143	9 1105	28 108	760 20	2 1874
5-9	80693	75087	-	-	-	-
10-14	76078	72284	24008	95 22	432	307
15-19	36 219	49414	25553	9330	230 33	7347
20-24	23585	34304	4754	1942	12887	4045
25-29	18371	37083	3936	1582	8774	3176
30-34	17468	32271	3491	1231	7443	2269
35-39	17703	31233	23370	1142	5701	1677
40-44	89235	118576	19362	2782	15 241	2795
45-49						
50-54						
55-59						
60-64						
65-69						
70-74						
75-79						
80-84						
85-89						
90-94						
95-99						
कुल	33437	36874	6591	533	2499	240

टिप्पणी :- सभी आयु वर्ग में जिन्होंने आयु नहीं बताया उनकी सूचना सम्मिलित नहीं है। इस लिये आयु वर्गवार सूचना से अन्तर हो सकती है।

जनपद में आयु वर्गानुसार एवं शैक्षिक स्तर वार स्त्री/पुरुषों की संख्या जनगणना
1981

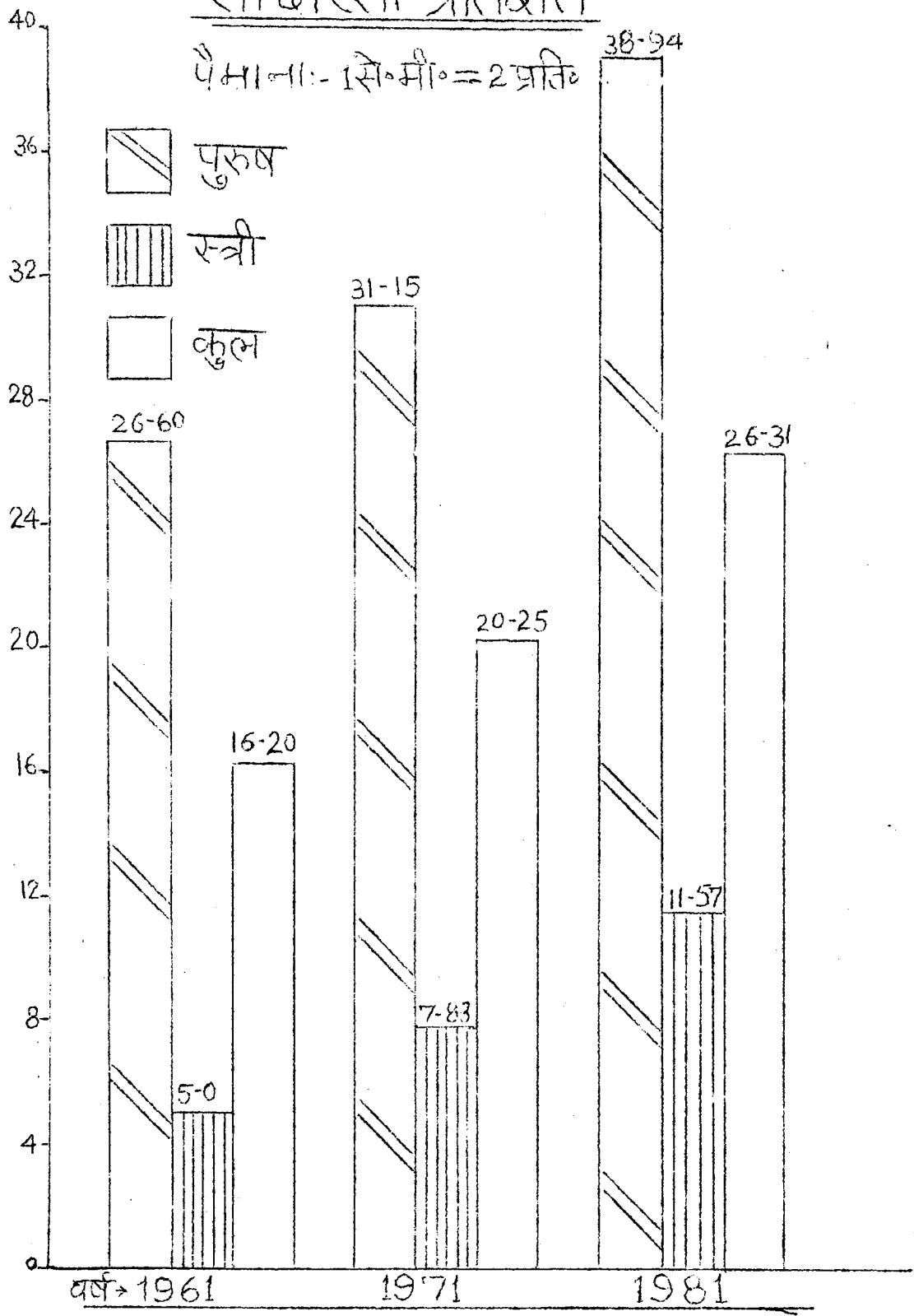
तालिका संख्या = 14 क्रमांक:

आयु वर्ग	मिडिल	हाई/हायर सेकेंडरी	गैर तकनीकी डिप्लोमा स्तर या प्रमाण पत्र	तकनीकी डिप्लोमा या प्रमाण पत्र	स्नातक या उससे अधिक					
	पुरुष	स्त्री	पुरुष	स्त्री	पुरुष	स्त्री	पुरुष	स्त्री		
I	8	9	10	11	12	13	14	15	16	17
सभी- आयु	37955	7007	35982	5489	26	5	270	10	9126	1240
0-4	-	-	-	-	-	-	-	-	-	-
5-9	-	-	-	-	-	-	-	-	-	-
10-14	3637	1517	263	199	-	-	-	-	-	-
15-19	21523	2172	8894	2366	5	-	35	-	362	154
20-24	6647	1231	9500	1276	5	-	61	-	2479	536
25-29	4576	837	5675	754	-	-	63	-	2293	319
30-34	2987	433	4077	401	5	-	53	5	1581	126
35-59	7006	922	7059	486	5	5	58	4	2292	105
60 व अधिक	1579	95	514	7	5	-	-	-	115	-

ॐ टिप्पणी :- सभी आयु वर्ग में जिन्होंने आयु नहीं बताया उनकी सूचना सम्मिलित है इस लिये आयु वर्ग सूचना से अन्तर हो सकता है ।

साक्षरता प्रतिशत

पैमाना:- 1से.मी. = 2 प्रतिशत



(35)

D-6386
30/8/91

जनपद में विकास छाण्ड वार साक्षर व्यक्ति तथा साक्षरता प्रतिशत

तालिका संख्या - 15

वर्ष/विकास छाण्ड	साक्षर व्यक्ति			साक्षरता का प्रतिशत		
	पुरुष	स्त्री	कुल	पुरुष	स्त्री	कुल
1961	109836	19149	128985	26-60	5-00	16-20
1971	163878	76189	200067	31-15	7-83	20-25
1981	250484	63733	314217	38-94	11-57	26-31

विकास छाण्डवार 1981

1:- सुन्दरगढ़	11168	2792	14260	34-78	9-81	23-22
2:- सुमेरपुर	20944	4639	25583	37-57	9-78	24-70
3:- सरौली	13913	2731	16644	34-34	7-92	22-19
4:- गोहाण्ड	17730	2859	20597	41-31	7-70	25-72
5:- राठ	14170	2153	16323	38-20	6-71	23-60
6:- पनवाडी	16890	3203	20093	32-09	7-08	20-53
7:- चरखारी	13578	2533	16111	33-71	7-27	21-45
8:- मुत्करा	18026	3654	21680	38-68	9-20	25-12
9:- मौदहा	29227	6464	35691	38-20	9-92	25-20
10:- जैतपुर	16511	2982	19494	34-74	7-32	22-09
11:- कबरई	19475	4035	23510	30-62	7-44	19-96

धोग ग्रामीण-	191940	38046	229986	35-78	8-20	23-10
समस्त नगरीय-	58544	25687	84231	54-78	20-96	42-46
धोग जनपद-	250484	63733	314217	38-94	11-57	26-31

जनपद में विकास छाण्डवार जनसंख्या के अनुसार वर्गीकृत ग्राम

तालिका संख्या :- 16

वर्ष/विकास छाण्ड	200 से कम	200-499	500-599	1000-1999
↓	2	3	4	5
1961	219	275	245	131
1971	152	202	259	227
1981	120	177	254	243

विकास छाण्डवार 1981

1:- कुरारा	6	16	20	15
2:- सुमेरपुर	9	11	24	19
3:- सरौला	7	9	18	20
4:- गोहाण्ड	9	13	20	20
5:- राठ	5	7	19	20
6:- मनवाडी	17	34	30	31
7:- चरखारी	20	18	18	23
8:- मुस्करा	11	6	9	14
9:- मौदहा	11	10	29	39
10:- जैतपुर	16	31	33	19
11:- कबरई	9	22	34	23

योग ग्रामीण 120 177 254 243

समस्त नगरीय - - - -

योग जनपद 120 177 254 243

जनपद में विकास खण्डवार जनसंख्या के अनुसार वर्गीकृत ग्राम ।

तालिका संख्या :- 16 क्रमः

वर्ष / विकास खण्ड-	2000-4999	5000-9999	योग
1	6	7	8
1961	38	9	917
1971	78	12	930
1981	113	10	917

विकास खण्डवार 1981

1:- कुरारा	6	-	63
2:- सुमेरपुर	16	2	81
3:- श्री का	10	-	64
4:- गोहाण्ड	12	-	74
5:- राठ	8	-	59
6:- मनवाडी	5	1	118
7:- चरखारी	5	1	85
8:- मुस्करा	12	3	55
9:- मौदहा	19	1	109
10:- जैतपुर	4	1	104
11:- कबरई	16	1	105

योग ग्रामीण 113 10 917

समस्त नगरीय

योग जनपद 113 10 917

जनपद में विकास खण्डवार भूमि उपयोग हेक्टेयर में ।

तालिका संख्या -17

वर्ष / विकास खण्ड	कुल प्रतिवेदित क्षेत्रफल	वन	कृषि योग्य भूमि	वर्तमान परती भूमि	अन्य परती भूमि
1	2	3	4	5	6
1986-87	718554	38103	32266	35434	26336
1987-88	715982	38103	28628	29186	28557
1988-89	715437	38103	29655	33022	32537

विकास खण्डवार 1988-89

1-	दुरारा	43898	3869	446	1281	840
2-	सुौरपुर	62191	375	1436	5749	3335
3-	सरीला	64752	6967	2274	925	2528
4-	गोहाण्ड	51985	1659	1668	813	3168
5-	राठ	44380	5522	1289	1155	1767
6-	पनवाडी	65189	2528	3502	3583	3076
7-	चरखारी	77339	3080	4653	2983	3091
8-	मुस्करा	51004	2047	1000	2525	1490
9-	मौदहा	91881	174	2223	3582	1838
10-	जैतपुर	61043	5282	5317	4289	5137
11-	कबरई	91947	1847	5384	556	5959

योग ग्रामीण 702009 33350 29192 32446 32289

आरक्षित वस 4614 4614 - - -

योग नगरीय 8814 139 463 576 248

योग जनपद 715437 38103 29655 33022 32537

(39)

जनपद में विकास खण्डवार भूमि उपयोग हेक्टेयर में

तालिका संख्या 17 क्रमशः-2

वर्ष/ विकास खण्ड	उसर एवं कृषि अयोग	खोती के अति0 अन्य भूमि	स्था0 चरागाह	उद्यान एवं कृषि आच्छादन	शुद्ध बोया गया क्षेत्र
1986-87	23529	48395	1420	2366	510705
1987-88	23504	49477	972	1515	516040
1988-89	22877	49862	1076	1792	506513

विकास खण्डवार 1988-89

1- कुरारा	2194	3586	30	202	31450
2- सुमेरपुर	1567	3780	112	217	45560
3- तरीना	3119	4353	38	101	44447
4- गोहाण्ड	1619	3892	50	333	38783
5- राठ	877	3200	1	98	30471
6- पनवाडी	2655	4527	59	379	41280
7- चरखारी	999	5097	-	74	57362
8- मुस्करा	1641	3348	109	23	38821
9- मौदहा	1258	5594	216	52	76944
10- जैतपुर	2358	4720	269	96	33575
11- कबरई	3817	6595	192	158	62434

योग ग्रामीण 22104 48692 1076 1733 501127

योग नगरीय 773 1170 - 59 5386

योग जनपद 22877 49862 1076 1792 506513

जनपद में विकास खाण्डवार भूमि उपयोग हेतु 01

तालिका संख्या -17 क्रमशः 3

वर्ष/ विकास खाण्ड	सकल बोया		सकल बोया गया क्षेत्रफल			गन्ने के तैयार
	आधाक बार गया बोया गया क्षेत्रफल	क्षेत्रफल	रबी	खारीफ	जायद	
1	12	13	14	15	16	17
1987-87	56073	566778	431307	134954	457	60
1987-88	27806	543846	404894	138335	548	69
1988-89	27546	534059	418087	115217	508	247

विकास खाण्डवार 88-89

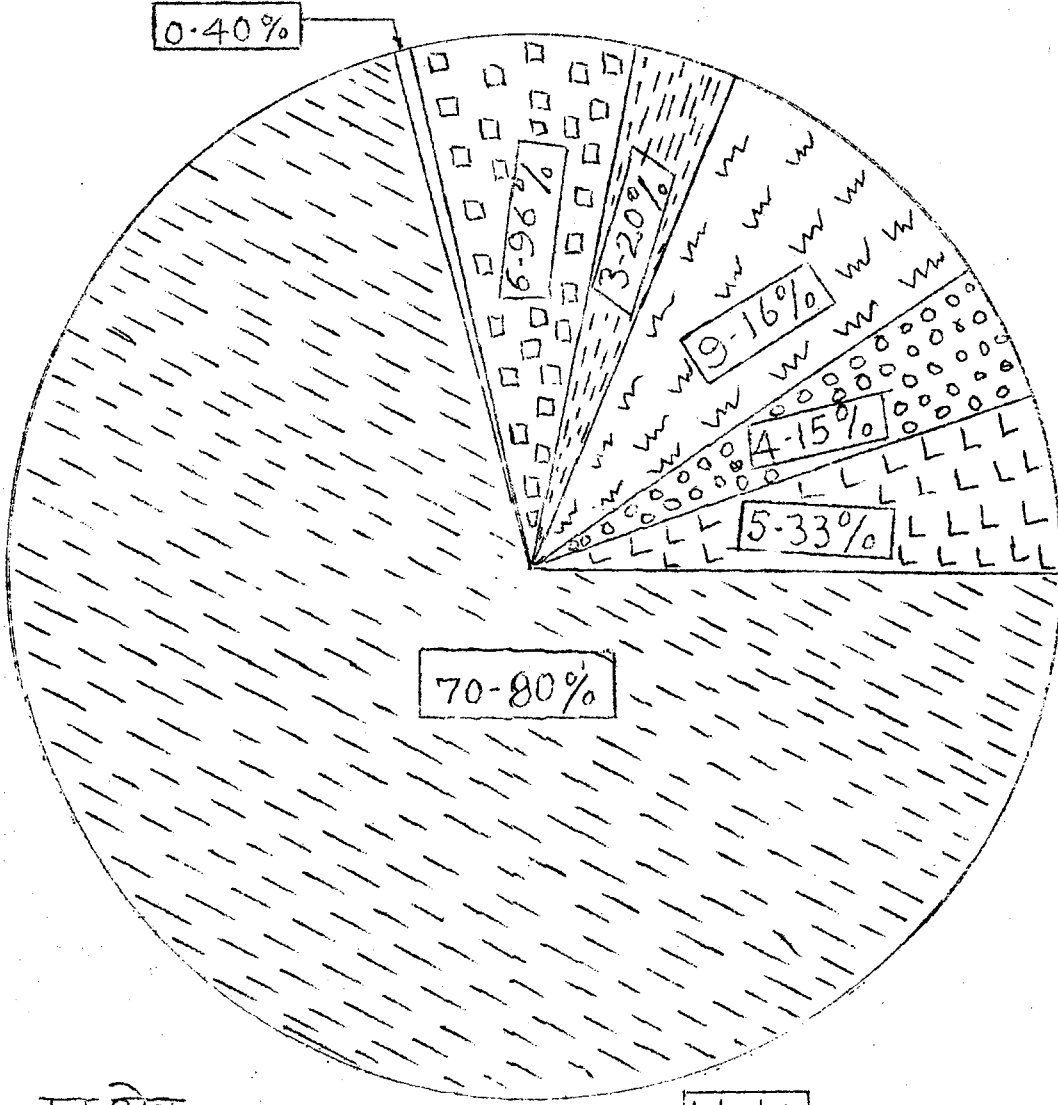
क्र.सं.	गाँव	1	2	3	4	5	6
1-	कुरारा	2130	33580	25307	8265	8	-
2-	सुंभरपुर	3071	48637	38343	10098	21	170
3-	सरीला	2280	46727	32291	14426	10	-
4-	गोहाण्ड	1239	40022	33246	6746	26	4
5-	राठ	3514	33985	26990	6909	42	44
6-	पनवाडी	2993	44273	32601	11660	10	2
7-	चरखाररी	2038	59400	47454	11922	24	-
8-	मुस्करा	1356	40177	32495	7659	23	-
9-	मौदहा	1634	78578	68183	10380	13	2
10-	जैतपुर	3608	37183	25393	11631	134	25
11-	कबरई	3373	65807	51383	14387	37	-

योग ग्रामीण

	27242	528369	413691	114083	348	247
योग नगरीय	304	5690	4396	1134	160	-
योग जनपद	27546	534059	418087	115217	508	247

भूमि उपयोगिता (हेक्टरमें)

वर्ष-1988-89



1- वन क्षेत्र -

2- कृषि योग्य बंजर भूमि

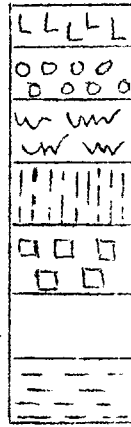
3- परती भूमि

4- ऊसर एवं कृषि अयोग्य

5- खेती के अति-अन्य प्रयोग में ली गई

6- स्थायी चरागाह/उद्यान एवं कृषि आच्छादन

7- शुद्ध बोया गया क्षेत्रफल



तालिका संख्या - 19

जनपद में विकास खण्ड वार मुख्य फसलों का क्षेत्रफल हेक्टेयर में ।

वर्ष / विकास खण्ड	धान		गेहूँ		जौ	
	कुल	सिंचित	कुल	सिंचित	कुल	सिंचित
1	2	3	4	5	6	7
1986-87	3517	363	171066	68429	5256	1238
1987-88	2652	237	162201	72387	4519	1243
1988-89	2378	228	155996	71952	4713	1262
विकास खण्डवार 1988-89						
1:- कुरारा	371	169	8292	5845	171	52
2:- सुमेरपुर	23	3	14428	6831	85	13
3:- सरीला	25	-	8090	3662	319	27
4:- गोहाण्ड	148	-	10518	8220	293	130
5:- रतु	510	14	9334	7783	437	99
6:- पनवाडी	396	5	13780	8253	1127	225
7:- चरखारी	107	-	17967	3486	433	41
8:- मुस्करा	54	-	11727	6124	124	17
9:- मौदहा	50	2	24246	5192	171	6
10:- जैतपुर	247	11	11960	7964	942	434
11:- कबरडी	424	24	23566	7709	579	197
योग ग्रामीण	2355	228	153908	71069	4681	1241
योग नगरीय	23	-	2088	883	32	21
योग जनपद	2378	228	155996	71952	4713	1262

तालिका संख्या - 19 (2)

जनपद में विकास खण्डवार मुख्य फसलें का क्षेत्रफल हेक्टेयर में।

वर्ष / विकास खण्ड खार बाजरा मक्का अन्य धान्य

	कुल	सिंचित	कुल	सिंचित	कुल	सिंचित	कुल	सिंचित
1	8	9	10	11	12	13	14	15

1986-87	79075	-	651	-	8	-	2177	1
1987-88	82645	95	681	-	27	-	1873	-
1988-89	66325	1	450	-	8	-	1425	1

विकास खण्डवार 1988-89

1:- कुरारा	4320	-	169	-	6	-	-	-
2:- सुमेरपुर	5922	-	131	-	-	-	6	-
3:- सरीला	9608	-	17	-	-	-	17	-
4:- गोंदोडा	4237	-	3	-	-	-	38	-
5:- राठ	3043	-	63	-	-	-	53	-
6:- धनवाडीह	6304	-	32	-	1	-	205	-
7:- चरखारी	6804	-	-	-	-	-	255	-
8:- मुस्करा	5183	-	15	-	-	-	17	-
9:- मोदडा	7152	-	16	-	-	-	52	-
10:- जैतपुर	5220	-	1	-	1	-	385	1
11:- कबरई	7962	-	3	-	-	-	379	-

योग ग्रामीण 65755 1 450 - 8 - 1409 1

योग नगरीय 570 - - - - - 16 -

योग जनपद 66325 1 450 - 8 - 1425 1

तालिका संख्या - 19 । 3 ।

जनपद में विकास खण्डवार मुख्य फसलों का क्षेत्रफल । हेक्टेयर में ।

वर्ष / विकास खण्ड	कृषि धान		उदें		मूंग		मसूर	
	कुल	सिं0	कुल	सिं0	कुल	सिं0	कुल	सिं0
1	6	17	18	19	20	21	22	23
1986-87	26755	70031	7486	5	1189	5	32236	1958
1987-88	25498	73962	8098	19	1480	15	28266	1760
1988-89	231295	73444	7471	13	1415	20	33071	1241
विकास खण्डवार 1988-89								
1:- कुरारा	13329	6066	832	2	15	-	2463	25
2:- बुलडा	22527	6847	1371	-	21	-	2396	5
3:- सरौला	18076	3689	343	-	34	-	3591	30
4:- गोहाण्ड	15237	8350	204	-	27	-	6573	219
5:- राठ	13440	7896	391	-	136	-	3506	279
6:- पनवाडी	21845	8484	921	-	375	1	2012	217
7:- चरखार	25566	3527	466	-	227	-	1083	5
8:- मुहकरा	17120	6141	190	-	17	-	3155	13
9:- मौदह	31687	5200	202	-	77	-	5665	2
10:- जैतपुर	18756	8410	1299	8	217	1	910	418
11:- कबडई	32913	7930	1179	3	245	-	1685	28
योग ग्रामीण	228566	72540	7399	13	1391	2	33039	1241
योग नगरीय	2729	904	72	-	24	18	32	-
योग जनपद	231295	73444	7471	13	1415	20	33071	1241

तालिका संख्या - 19 । 4 ।

जनपद में विकास छाण्डवार मुख्य फसलों का क्षेत्रफल । हेक्टेयर में ।

वर्षा / विकास छाण्ड	चना		मटर		अरहर		अन्य दालें	
	कुल	सि०	कुल	सि०	कुल	सि०	कुल	सि०
1	24	25	26	27	28	29	30	31
1986-87	193642	12372	5548	3017	26643	2	-	-
1987-88	176823	12208	9470	5636	27277	36	2	-
1988-89	175113	10949	20191	12226	22260	-	18	1
विकास छाण्डवार 1988-89								
1:- कुरारा	11053	336	57	25	1546	-	-	-
2:- सुभरपुर	17244	384	434	185	2135	-	2	1
3:- सरीला	17082	787	2052	1015	3541	-	3	-
4:- गोहाण्ड	7800	831	7412	5437	1458	-	-	-
5:- राठ	6788	983	6285	3375	1140	-	-	-
6:- पनवाडी	11850	1484	1710	1066	2165	-	12	-
7:- चरखाररी	23685	588	230	147	2461	-	-	-
8:- मुफ्फरा	13687	855	1328	653	1778	-	2	-
9:- मोदहा	32682	896	59	4	2508	-	-	-
10:- जैतपुर	9653	2352	378	234	1487	-	-	-
11:- कबरई	21683	1258	240	81	1852	-	-	-
योग ग्रामीण	173211	10755	20185	12222	22071	-	18	1
योग नगरीय	1902	194	6	4	189	-	-	-
योग जनपद	175113	10949	20191	12226	22260	-	18	1

तालिका संख्या - 19 & 5 &

जलपद में विकास छाण्ड वार मुख्य फसलों का क्षेत्रफल & हेक्टेयर में &

वर्ष / विकास छाण्ड	दाले		कुल छाण्ड		लाही सरसो		अलसी	
	कुल	सि०	कुल	सि०	कुल	सि०	कुल	सि०
1986	32	33	34	35	36	37	38	39
1986-87	266744	173595	28494	87391	6291	755	14822	244
1987-88	251416	196745	506014	93636	6493	1014	14044	217
1988-89	259539	24450	490834	97894	6386	1065	19792	303
विकास छाण्डवार 1988-89								
1:- कुरारा	15966	388	29295	6454	787	191	2431	11
2:- सुभेसपुर	23607	575	44204	7422	464	89	3279	15
3:- सरसीला	26646	1832	44722	5521	553	120	387	7
4:- गोहाण्ड	23474	6487	38711	14837	338	95	297	51
5:- राठ	18246	4638	31686	12534	366	45	306	48
6:- पनवाडी	19045	2768	40890	11252	497	87	1469	93
7:- चरखाररी	28152	740	53718	4267	985	90	1998	-
8:- मुफ्फरा	20157	1521	37277	7662	483	50	1931	28
9:- मौदहा	41193	902	72880	6102	981	46	4274	2
10:- जैसुर	13944	3024	32700	11434	449	143	780	30
11:- केबरई	26884	1371	59797	9301	439	93	2496	26
कुल ग्रामीण	257314	24246	485880	96786	6342	1049	19648	303
कुल नगरीय	2225	234	4954	1108	44	16	144	-
कुल जलपद	259539	24450	490834	97894	6386	1065	19792	303

तालिका संख्या - 19 161

जनपद में विकास खण्डवार मुख्य फसलों का क्षेत्रफल हेक्टेयर में ।

विकास खण्ड	तिलहनी		रेडी		मूंगफली		कुल तिलहनी		सोयाबीन	
	कुल	सि०	कुल	सि०	कुल	सि०	कुल	सि०	कु०	सि०
1	40	21	42	43	44	45	46	47	48	49
1986-87	6876	1	39	-	1481	157	29509	1157	424	46
1987-88	6586	4	26	-	1170	158	28319	1393	788	67
1988-89	5559	4	16	-	2177	271	33930	1643	523	81
विकास खण्डवार 1988-89										
1:- कुंठारा	92	-	-	-	340	50	3650	252	265	65
2:- सुभरपुर	10	-	-	-	81	-	3834	104	35	-
3:- सरीला	643	-	16	-	13	2	1632	129	39	-
4:- गोहाण्ड	188	-	-	-	38	1	861	147	60	11
5:- राठ	155	-	-	-	48	3	875	96	44	-
6:- पनवाडी	594	-	-	-	201	3	2761	183	13	-
7:- चरखारी	947	-	-	-	97	9	4027	99	-	-
8:- मुफ्फरा	182	-	-	-	5	-	2601	70	8	-
9:- मौदहा	49	-	-	-	16	-	5320	48	25	1
10:- जैतपुर	1140	4	-	-	514	122	3213	299	23	4
11:- कबरई	107	-	-	-	813	81	4825	200	11	-
योग ग्रामीण	5427	4	16	-	2166	271	33599	1627	523	81
योग नगरीय	132	-	-	-	11	-	331	16	-	-
योग जनपद	5559	4	16	-	2177	271	33930	1643	523	81

तालिका संख्या - 19 1 7 1

जनपद में विकास खण्डवार मुख्य फसलों का क्षेत्रफल हेक्टेयर में ।

वर्ष / विकास खण्ड	बन्ना		आलू		तम्बाकू		जूट	
	कुल	सि०	कुल	सि०	कुल	सि०	कुल	सि०
J	50	51	52	53	54	55	56	57
1986-87	2006	1914	140	131	59	58	-	-
1987-88	2145	2092	151	147	52	52	-	-
1988-89	2229	2187	131	128	59	57	-	-

विकास खण्डवार 1988-89

1 :- कुरारा	7	7	2	2	1	-	-	-
2 :- सुभरपुर	22	22	8	8	1	1	-	-
3 :- सरीला	26	25	-	-	-	-	-	-
4 :- गोहाण्ड	147	147	4	4	-	-	-	-
5 :- राठ	1199	1196	13	13	5	4	-	-
6 :- पनवाडी	295	294	10	10	7	7	-	-
7 :- चरखारी	67	55	8	8	13	13	-	-
8 :- मुस्करा	44	30	5	5	14	14	-	-
9 :- मौदहा	9	3	5	4	6	6	-	-
10 :- जैतपुर	303	301	45	43	4	4	-	-
11 :- कबरई	105	102	19	19	4	4	-	-

योग ग्रामीण 2224 2182 121 118 55 53 - -

योग नगरीय 5 5 10 10 4 4 - -

योग जनपद 2229 2187 131 128 59 57 - -

तालिका संख्या - 19 ॥ 8 ॥

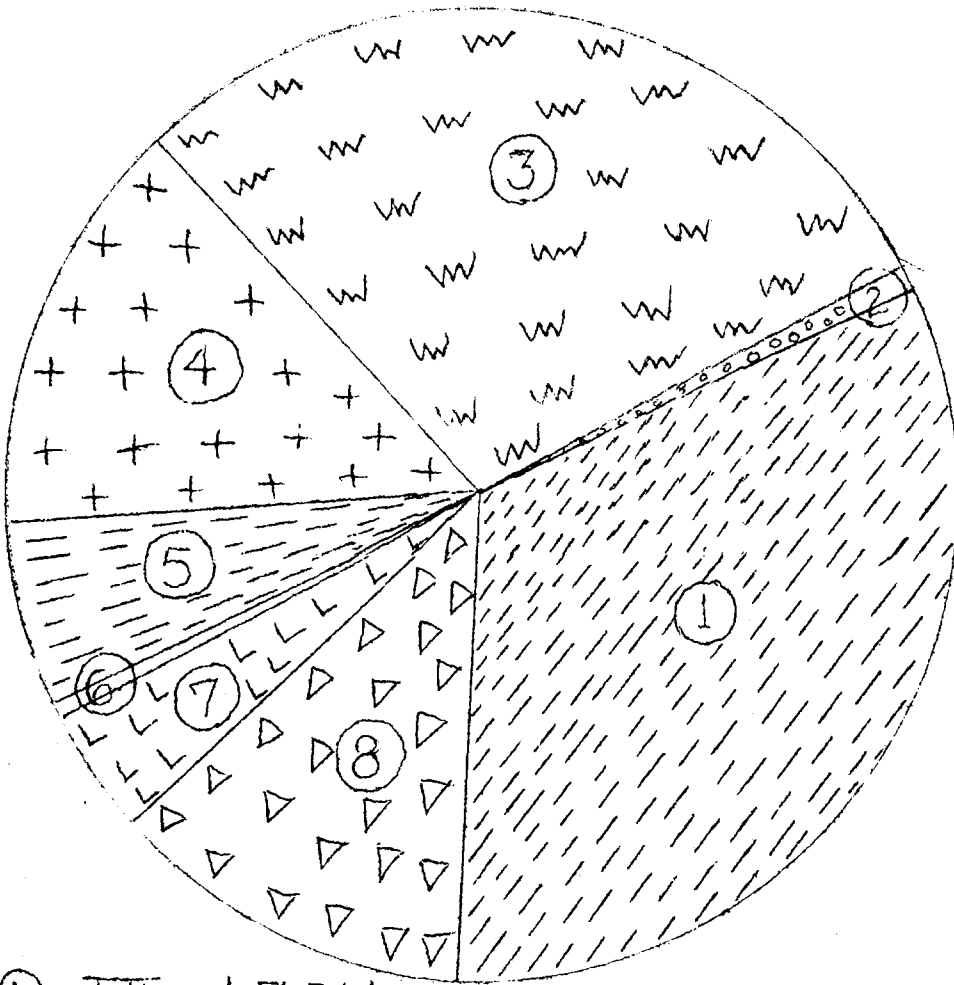
जनपद में विकास छाण्डवार मुख्य फसलों का क्षेत्रफल ॥ हेक्टेयर में ॥

वर्ष / विकास छाण्ड	कपास		सनई		हल्दी	
	कुल	सि०	कुल	सि०	कुल	सि०
I	58	59	60	61	62	63
1986-87	-	-	1793	-	-	-
1987-88	-	-	1378	+	-	-
1988-89	-	-	1508	-	-	-
विकास छाण्डवार 1988-89						
1:- कुस्करा	-	-	111	-	-	-
2:- सुमेरपुर	-	-	200	-	-	-
3:- सरीला	-	-	142	-	-	-
4:- गोहाण्ड	-	-	85	-	-	-
5:- राठ	-	-	79	-	-	-
6:- पनवाडी	-	-	116	-	-	-
7:- चरछाारी	-	-	223	-	-	-
8:- मुस्करा	-	-	149	-	-	-
9:- मौदहा	-	-	203	-	-	-
10:- जैतपुर	-	-	58	-	-	-
11:- कबरई	-	-	123	-	-	-
योग ग्रामीण	-	-	1489	-	-	-
योग नगरीय	-	-	19	-	-	-
योग जनपद	-	-	1508	-	-	-

मुख्य फसलों के अन्तर्गत क्षेत्रफल

वर्ष - 1988-89

कुल क्षेत्रफल - 5,34,059 हेक्टेयर



- ① चना - 1,75,113
- ② जौ - 4,713
- ③ गेहूँ - 1,55,996
- ④ अन्य - 74,203
- ⑤ मसूर - 33,071
- ⑥ धान - 2,378
- ⑦ अरहर - 22,260
- ⑧ ज्वार - 66,325

तालिका संख्या - 19 B 9 ।

जनपद में विकास ब्लाण्ड वार चारा फसलों के क्षेत्रफल । हेक्टेयर में ।

विकास ब्लाण्ड	ज्वार मक्का		छारीफ		फसल दलहनी		मोथू सनई सोयाबीन	
	कुल	सि०	कुल	सि०	कुल	सि०	कुल	सि०
1	64	65	66	67	68	69	70	71
1986-87	185	2	140	1	-	-	1	-
1987-88	381	-	4	-	-	-	-	-
1988-89	366	-	37	-	4	1	-	-

विकास ब्लाण्डवार 1988-89

1:- कुसर	126	-	-	-	-	-	-	-
2:- सुभरपुर	64	-	37	-	-	-	-	-
3:- सरलीला	-	-	-	-	-	-	-	-
4:- गो हज्ड	14	-	-	-	-	-	-	-
5:- राठ	6	-	-	-	-	-	-	-
6:- पनवाडी	4	-	-	-	-	-	-	-
7:- चरखारी	60	-	-	-	-	-	-	-
8:- मुस्करा	9	-	-	-	1	-	-	-
9:- मौदहा	48	-	-	-	-	-	-	-
10:- जैतपुर	-	-	-	-	-	-	-	-
11:- कबरई	35	-	-	-	3	1	-	-

घोग ग्राभीण 366 - 37 - 4 - 1 - - -

घोग नगरीय - - - - -

घोग जनपद 366 - 37 - 4 - 1 - - -

तालिका संख्या - 19 । 12 ।

जनपद में विकास ढाण्डवार चारा फसलों के अन्तर्गत आच्छादित क्षेत्रफल हेक्टेयर में

वर्ष / विकास ढाण्ड	जई		अन्य		चारे का योग	
	कुल	सि०	कुल	सि०	कुल	सि०
1	82	83	84	85	86	87
1986-87	2	-	25	5	72	34
1987-88	4	-	28	4	93	47
1988-89	-	-	16	2	99	68

विकास ढाण्डवार 1988-89

1:- कुरारा	-	-	8	2	21	9
2:- सुमेरपुर	-	-	-	-	42	32
3:- सरीला	-	-	-	-	-	-
4:- गोहाण्ड	-	-	-	-	3	3
5:- राठ	-	-	-	-	17	17
6:- पनवाडी	-	-	-	-	-	-
7:- चरखारी	-	-	-	-	-	-
8:- मुकरा	-	-	1	-	3	2
9:- मौदहा	-	-	7	-	13	5
10:- जैतपुर	-	-	-	-	-	-
11:- कबरई	-	-	-	-	-	-

योग ग्रामीण - - - - - 16 - - - 2 - - - 99 - - - 68

योग नगरीय - - - - -

घोम जनपद - - - - - 16 - - - 2 - - - 99 - - - 68 -

जायद फसल

तालिका संख्या - 19 § 13 §

जनपद में विकास खण्ड वार चारा-फसलों के अन्तर्गत आच्छादित क्षेत्रफल हेक्टेयर में

वर्ष / विकास खण्ड	एमपी०चरी		कचरी/ज्वार, बाजरा, मक्का		दलहन	
	कुल	सि०	कुल	सि०	कुल	सि०
1	88	89	90	91	92	93
1986-87	-	-	-	-	-	-
1987-88	-	-	-	-	-	-
1988-89	-	-	2	2	-	-
विकास खण्डवार 1988-89						
1:- कुतरा	-	-	-	-	-	-
2:- सुमेरपुर	-	-	-	-	-	-
3:- सरीला	-	-	-	-	-	-
4:- गोहाण्ड	-	-	-	-	-	-
5:- राठ	-	-	-	-	-	-
6:- पनवाडी	-	-	-	-	-	-
7:- चरखारी	-	-	-	-	-	-
8:- मुस्करा	-	-	-	-	-	-
9:- मौदहा	-	-	-	-	-	-
10:- जैतपुर	-	-	-	-	-	-
11:- कबरई	-	-	-	-	-	-
योग ग्रामीण	-	-	-	-	-	-
योग नगरीय	-	-	2	2	-	-
योग जनपद	-	-	2	2	-	-

तालिका संख्या - 19 § 14 §

जनपद में विकास छाण्डवार चारा फसलों के अन्तर्गत आच्छादित क्षेत्रफल हेक्टेयर में §

वर्ष / विकास छाण्ड अन्य चारा चारे का योग

	कुल	सि०	कुल	सि०
J	94	95	96	97

1986-87	-	-	-	-
1987-88	-	-	-	-
1988-89	-	-	2	2

विकास छाण्डवार 1988-89

1:- कुसरा	-	-	-	-
2:- सुमेरपुर	-	-	-	-
3:- सरहिंद	-	-	-	-
4:- गोहाण्ड	-	-	-	-
5:- राठ	-	-	-	-
6:- पनवाडी	-	-	-	-
7:- चरखारी	-	-	-	-
8:- मुस्करा	-	-	-	-
9:- मौदहा	-	-	-	-
10:- जैतपुर	-	-	-	-
11:- कबरई	-	-	-	-

योग ग्रामीण

योग नगरीय

योग जनपद

(57)

तालिका संख्या - 20

जनपद - में मुख्य फसलों का उत्पादन माप टन जनपद - चम्पारण

फसल	1986-87	1987-88	1988-89
1	2	3	4
1:- धान	3204	2106	2318
2:- गेहूं	261509	224097	206680
3:- जौ	5674	7010	7800
4:- ज्वार	38187	58717	61663
5:- बाजरा	263	405	323
6:- मक्का	10	24	8
7:- अन्य धान्य	621	823	590
8:- कुल धान्य योग फसल 1 से 7	309460	293184	279382

दालें

9:- उद	1432	2138	2450
10:- मूंग	322	400	524
11:- मसूर	27465	22898	27515
12:- अचना	136420	111704	118299
13:- मटर	7558	11904	26753
14:- अरहर	45929	56672	34066
15:- अन्य दालें	-	1	3
16:- कुल दालें योग फसल 1 से 15	219126	205717	209610

तालिका संख्या - 20 क्रमांक - 21

जनपद में मुख्य फसलों का उत्पादन मीट्रो टन । हमीरपुर ।

फसल	1986-87	1987-88	1988-89
1	2	3	4
तिलहन			
17 :- लाही / सरसों	2003	3249	2347
18 :- अलसी	4891	5969	10035
19 :- तिल	646	389	650
20 :- रेडी	19	13	15
21 :- मूंगफली	1333	761	2142
22 :- अन्य तिलहन	-	-	-
23 :- कुल तिलहन योग फसल 17 से 23	8892	10381	15189
अन्य फसलें			
24 :- गन्ना	86349	77945	77179
25 :- आलू	2783	2925	2410
26 :- तम्बाकू	62	173	184
27 :- जूट	-	-	-
28 :- कपास	-	-	-
29 :- सनई	896	750	933
30 :- हल्दी	-	-	-
31 :- सोयाबीन	-	351	296

जनपद में विकास डाण्डवार सिंचाई साधनों एवं श्रोत्रों की संख्या 31 मार्च 90
तालिका संख्या - 22

वर्ष/विकास डाण्ड	नहरों की लम्बाई कि०मी०	राजकीय प्रकल्पों की संख्या	कुल प्रकल्पों की संख्या	रहट सेट	भूस्तर्रीय बोरिंग	श्रोत्र
1	2	3	4	5	6	7
1987-88	908	390	18178	236	10081	2644
1988-89	908	400	18572	236	11160	2914
1989-90	908	410	19080	236	12491	3344

विकास डाण्ड - 1989-90

1:- कुरारा	73	75	259	-	197	104
2:- सुमेरपुर	40	123	942	3	375	172
3:- सरीला	73	105	707	1	459	266
4:- गोहाण्ड	147	18	1480	4	1060	592
5:- रांड	110	-	1317	32	885	642
6:- बनवाडी	83	-	2055	59	1311	398
7:- चरखारी	93	2	1935	15	1689	250
8:- मुस्करा	69	7	1622	2	539	156
9:- मौदहा	65	55	1866	7	654	655
10:- जैतपुर	57	-	3874	107	2307	5
11:- कवरई	92	1	3023	6	3015	104

योग ग्रामीण	908	386	19080	236	12491	3344
योग नगरीय	-	24	-	-	-	-

योग जनपद	908	410	19080	236	12491	3344
----------	-----	-----	-------	-----	-------	------

नोट :- भूस्तर्रीय प्रकल्प एवं बोरिंग पर लगे प्रकल्पों की संख्या सर्वेक्षण स्थिति दिनांक 1-4-80 और उसके पश्चात् प्राप्ति दी गई प्रगति को सम्मिलित करते हुये अलग अलग दर्शायी गयी है जो प्रभाग की सूचना से भिन्न है।

(61)

तालिका संख्या :- 22 क्रमांक: 28

वर्ष / विकास ङाण्ड	निजी नलकूम संख्या	कापी संख्या	पर्वतीय क्षेत्र में	होज संख्या	गुल कि०मी०
1	2	3	4	5	
1987-88	2159	95022	-	-	
1988-89	2366	95022	-	-	
1989-90	2498	95022	-	-	
विकास ङाण्ड = 1989-90					
1:- कुरारा	226	7354	=	=	
2:- सुभरपुर	806	7150	-	-	
3:- सरीला	102	8302	-	-	
4:- गोहाण्ड	150	10138	-	-	
5:- राठ	32	10016	-	-	
6:- पनवाडी	62	8065	-	-	
7:- घरखाररी	15	9959	-	-	
8:- मुत्करा	147	9380	-	-	
9:- मौदहा	952	8570	-	-	
10:- जैतपुर	-	8225	-	-	
11:- कबरई	-6	7863	-	-	
घोम ग्रामीण	2498	95022	-	-	
घोम नगरीय	-	-	-	-	
घोम जनपद	2498	95022	-	-	

जनपद में विकसित डाण्डवार ग्रिधात्मक जातों का आकार वर्गानुसार संख्या पूर्व की तालिका आकार पूर्व हेक्टेयर / कृषि गणना 1981

तालिका संख्या :- 23

वर्ग / विकसित डाण्ड	एक हेक्टेयर से कम	एक हेक्टेयर से 2=0 से	2=0 से 3=0 हेक्टेयर	संख्या	क्षेत्रफल	संख्या	क्षेत्रफल
1	2	3	4	5	6	7	

विकसित डाण्डवार 1981

क्र.सं.	कृषि जाति	अप्राप्त	अप्राप्त	अप्राप्त	अप्राप्त	अप्राप्त	अप्राप्त
1	कुशी	अप्राप्त	अप्राप्त	अप्राप्त	अप्राप्त	अप्राप्त	अप्राप्त
2	सुभरपुर	११	११	११	११	११	११
3	सरीला	११	११	११	११	११	११
4	गोहाण्ड	११	११	११	११	११	११
5	राठ	११	११	११	११	११	११
6	सखनवाडी	११	११	११	११	११	११
7	चरखारी	११	११	११	११	११	११
8	मुल्करा	११	११	११	११	११	११
9	मोदहा	११	११	११	११	११	११
10	जैतपुर	११	११	११	११	११	११
11	कवरई	११	११	११	११	११	११

योग ग्रामीण	93963	48300	56085	81933	29122	69637
-------------	-------	-------	-------	-------	-------	-------

समस्त नगरीय	=	=	=	=	=	=
-------------	---	---	---	---	---	---

योग जनपद	93963	48300	56085	81933	29122	69637
----------	-------	-------	-------	-------	-------	-------

नोट :- विकसित डाण्डवार आंकड़ों राजस्व विभाग द्वारा तैयार नहीं किये गये हैं । अतः जनपद की भूचना दी जा रही है । इस वर्ष भूलेखा अधिकारी का लिखित प्रमाण पत्र भी प्राप्त हो गया है ।

क्रमः तालिका संख्या - 23 121

जनपद में विकास खण्डवार क्रियात्मक जोतों का आकार वर्गानुसार संख्या एवं क्षेत्रफल

वर्ग/विकास खण्ड 3=0 हेक्टर से 5=0 से 5=0 से अधिक योग

	संख्या	क्षेत्रफल	संख्या	क्षेत्रफल	संख्या	क्षेत्रफल
1	8	9	10	11	12	13

विकास खण्डवार 1981

	अप्राप्त	अप्राप्त	अप्राप्त	अप्राप्त	अप्राप्त	अप्राप्त
1:- कुरारा	अप्राप्त	अप्राप्त	अप्राप्त	अप्राप्त	अप्राप्त	अप्राप्त
2:- सुसरपुर	”	”	”	”	”	”
3:- सरीला	”	”	”	”	”	”
4:- गोहाण्ड	”	”	”	”	”	”
5:- राठ	”	”	”	”	”	”
6:- पनवाडी	”	”	”	”	”	”
7:- चरखारी	”	”	”	”	”	”
8:- मुस्करा	”	”	”	”	”	”
9:- मौदवा	”	”	”	”	”	”
10:- जैतपुर	”	”	”	”	”	”
11:- कवरई	”	”	”	”	”	”

योग ग्रामीण 27 270 105 135 286 17 246 569 235 057 55 1574

समस्त नगरीय - - - - -

योग जनपद 27 270 105 135 286 17 246 569 235 057 55 1574

नोट :- विकास खण्डवार आंकड़े राजस्व विभाग द्वारा तैयार नहीं किये गये हैं।

- अतः जनपद की सूचना दी जा रही है।

जनपद में तहसीलवार कृषि यन्त्र एवं उपकरणों का पशु गणना के अनुसार ।

तालिका संख्या :- 24

वर्ष / तहसील	हल	उन्नत हरो लकड़ी का	उन्नत धोतिया तथा कल्टीवेटर	उन्नत स्प्रेयर्स	उन्नत क्वाड्रैन्ट	ट्रैक्टर	
1	2	3	4	5	6	7	
1978	104124	6335	89970	125	141	66674	810
1982	106302	19356	8820	725	31	63871	1996
1988	105750	18888	11750	3198	142	66016	4757
तहसील 1988							
1- हमीरपुर	18374	2763	3230	520	38	7315	300
2- राठ	19536	5774	3821	871	45	17306	1896
3- सरखी	2256	4346	1757	767	4	17070	914
4- मौदहा	13786	578	451	207	18	6189	312
6- कुलवाडा	19096	4698	1639	364	30	8630	673
योग ग्रामीण	102492	18199	11306	2820	138	63564	4365
समस्त नगरीय	3258	709	444	378	4	2452	392
योग जनपद	105750	18888	11750	3198	142	66016	4757

नोट :- विकास खाण्डवार आंकड़े राजस्व विभाग द्वारा तैयार न किये जाने के कारण ब्रॉ तहसील वार सूचना दी गई है ।

(65)

तालिका संख्या :- 25 विकास षण्डवार उर्वरक वितरण । मीट्रिक टन ।

वर्षा / विकास षण्ड नाइट्रोजन फास्फोरस पोटास योग
2 3 4 5

1986-87	2893	2341	53	5287
1987-88	4248	2431	129	6808
1988-89	6790	5001	125	11916

विकास षण्डवार 1988-89

1:- कुरारा	626	454	12	1092
2:- सुमेरपुर	620	464	14	1098
3:- सर्रीला	595	427	3	1025
4:- गंवाण्ड	593	427	7	1026
5:- राठ	645	480	17	1142
6:- बनवाडी	594	430	10	1034
7:- चरखारसी	637	494	20	1151
8:- मुस्करा	597	436	9	1092
9:- मौदहा	645	474	20	1139
10:- जैतपुर	598	421	5	1024
11:- कबरई	635	450	8	1093

योग ग्रामीण - 6790 - 5001 - 125 - 11916

योग नगरीय

योग कुनपद 6790 5001 125 11916

(66)

जनपद में विकास खण्ड वार कृषि से संबंधित कुछ मुख्य सुविधाएँ
 १ कृषि विभाग, सहकारी विभाग एवं अन्य १

तालिका संख्या :- 26

वर्ष / विकास खण्ड	बीज गोदाम क्षमता मी० टन	उर्वरक गोदाम क्षमता मी० टन	ग्रामीण गोदाम क्षमता मी० टन	कीट नाशक डिग्री	बीज वृद्धि कार्य		
संख्या	क्षमता मी० टन	संख्या	क्षमता मी० टन	संख्या	क्षमता मी० टन		
1	2	3	4	5	6	7	8
1987-88	46	8873-6	64	7720	12	828	3/32-85
1988-89	46	8873-6	82	8200	12	828	3/32-85
1989-90	46	8873-6	83	8300	12	828	3/32-85

विकास खण्ड - 1989-90

1:- कुरौरा	1	200	4	300	-	-	-
2:- सुमेरपुर	3	510	7	1050	-	-	-
3:- सरोला	1	220	5	600	-	-	-
4:- गोहाण्ड	2	440	5	820	-	-	-
5:- राठ	1	220	5	750	-	-	-
6:- मनवाडी	3	540	8	700	1	45	-
7:- चरखारी	1	220	9	450	-	-	-
8:- मुस्करा	4	640	6	300	1	39	-
9:- मौदहा	4	840	9	900	-	-	-
10:- जैतपुर	3	540	7	700	1	45	-
11:- कबरई	1	220	14	1080	-	-	-

योग ग्रामीण	24	4590-0	79	8150	3	129	-
योग नगरीय	22	4283-6	4	150	9	699	-
योग जनपद	46	8873-6	83	8300	12	828	-

(67)

तालिका संख्या :- 26 क्रमांक:21 जनपद में विकास खण्डवार

वर्ष/ विकास खण्ड शासित भाण्डार कृषि सेवा केन्द्र गोबर गैस, बायो गैस

संख्या क्षमता एग्री अन्य संख्या

1 2 3 4 5 6

1987-88 1 560 2 28 1450

1988-89 1 560 2 28 1675

1989-90 1 560 2 28 1750

विकास खण्ड - 1989-90

1:- कुराहा - - - - 175

2:- सुभरपुर - - - - 171

3:- सरीला - - - - 122

4:- गोहाण्ड - - - - 169

5:- राठ - - - - 141

6:- बनवाडी - - - - 157

7:- चरखारी - - - - 155

8:- मुस्करा - - - - 107

9:- मौदहा - - - - 289

10:- जैतपुर - - - - 107

11:- कबरई - - - - 157

योग ग्रामीण - - - - 4 1750

योग नगरीय 1 560 2 24 -

योग जनपद 1 560 2 28 1750

तालिका संख्या - 27

जनपद में छााद्य भण्डारों की संख्या एवं क्षमता मीटरी टन

क्र०स०	मद	1987-88		1988-89		1989-90	
		सं०	क्षमता	सं०	क्षमता	सं०	क्षमता
1	2	3	4	5	6	7	8
1:-	भारतीय छााद्य निगम	9	12500	9	15000	9	15000
2:-	बैयर हाउसिंग कॉर्पोरेशन	3	13764	3	13764	3	13764
3:-	राज्य सरकार	-	-	-	-	-	-
4:-	सहकारिता	23	2300	90	18000	90	18000
5:-	अन्य छााद्य निरीक्षक छााद्य एवं रसद विभाग	12	1800	12	1800	12	1800
घोम		47	30364	114	48564	114	48564

तालिका संख्या :- 28

गांधी नालान तथा मत्स्य

जनपद में तहसीलवार प्राग्धान एवं कुक्कुट वक्षिणों की संख्या

वर्ष X तहसील

गोवर्णीय

3 वर्षों से अधिक के नर	3 वर्षों से अधिक के मादा	छड़े एवं वक्षिण	कुल
------------------------	--------------------------	-----------------	-----

1	2	3	4	5
1978	229597	159024	131962	520653
1982	204945	147427	144042	496414
1988	215811	143664	138998	498473

तहसील 1988

1:- हमीरपुर	30091	20410	23115	73616
2:- राठ	40815	226203	25243	92341
3:- वरखारो	18058	12369	11595	42022
4:- मौदहा	44737	27709	27707	100153
5:- महोबा	29468	19347	16925	65740
6:- कुलमहाड	43575	20385	26576	99036

योग ग्रामीण 206744 135003 131161 472908

समस्त नगरीय 9067 8661 7837 25565

योग जनपद 215811 143664 138998 498473

टिप्पणी :- विकास खाण्डवार आंकड़ों राजस्व विभाग द्वारा तैयार न किये जाने के कारण तहसीलवार सूचना दी गई है ।

(70)

तालिका संख्या :- 28 क्रमांक :

जनपद में तहसीलवार पशुध्यान एवं कुक्कट पशुओं की संख्या

वर्ष / तहसील गौजातीय क्रस ब्रीड । दोगला ।

	दाईं वर्ष से अधिक आयु के नर	दाईं वर्ष से अधिक आयु के मादा	बच्चे एवं बधिया	कुल गौजातीय क्रस ब्रीड	गैरजातीय कुल
1	6	7	8	9	10
1978	अज्ञात	अज्ञात	अज्ञात	अज्ञात	5206
1982	2624	1708	6552 2220	6552	5029
1988	201	179	493 113	493	4989
तहसील 1988					
1:-हमीरपुर	6	2	2	12	736
2:-राठ	4	5	4	13	923
3:-चरखारो	2	-	-	2	420
4:-मौदडा	182	150	101	433	10058
5:-गहोवा	5	5	4	14	657
6:-कुलमहाड	-	-	-	-	990
योग ग्रामीण	201	162	111	474	47338
समस्त नगरीय	-	17	2	19	2558
योग जनपद	201	179	113	493	49896

तारीख संख्या - 20 क्रमांक :

जनपद में तहसीलवार माधुयन एवं कुक्कुट मंडियों की संख्या

वर्ष / तहसील मंडियाँ की संख्या

	3 वर्ष से अधिक के नर	3 वर्ष से अधिक के मादा	कुक्कुट मंडियाँ	कुल मंडियाँ की संख्या
	11	12	13	14
1978	2655	87095	58059	147809
1982	3640	86609	64502	154751
1988	3598	100743	75111	179452
तहसील 1988				
1:- हमीरपुर	551	18058	13458	32067
2:- राठ	838	23250	16897	40985
3:- चरखाररी	627	7391	5012	13030
4:- मौदहा	348	22147	17174	39669
5:- मडोबा	256	9108	6519	15883
6:- कुलमहाड	661	14918	11997	27576
योग ग्रामीण	3281	94872	71057	169210
समस्त नगरीय	317	5871	4054	10242
योग जनपद	3598	100743	75111	179452

तालिका संख्या ५- 28 क्रमातः

जनसंख्या तालिका संख्या ५- 28 क्रमातः

वार्ड / तहसील	भोडे देगरी	भोडे क्रापा ब्लॉड	कुल भोडे	कुल मकाने एवं बकरिया
1	15	16	17	18
1976	43071	-	43071	244328
1982	51232	303	51535	227871
1988	42131	171	42302	227853
तहसील - 1988				
1:- हमीरपुर	2764	143	2907	4077
2:- राठ	13017	-	13017	64362
3:- चरबारी	5378	-	5378	18255
4:- माँदहा	5897	-	5897	47125
5:- गहोबा	5094	3	5097	36011
6:- कुलमंडाड	8746	25	8771	41509
योग ग्रामीण	40996	171	41167	211339
समस्त नगरीय	1135	-	1135	16514
योग जनसंख्या	42131	171	42302	227853

(73)

तालिका संख्या - 28 क्रमांक :

जनसंख्या में तहसीलवार पशुधन एवं कुक्कुट पक्षिधन की संख्या

वर्ष / तहसील सुवरों की संख्या अन्य पशु

	सुवर देहाती	सुवर जौड	क्रमांक	कुल सुवर	
19	20	21	22	23	
1978	1204	30305	=	30305	1266
1982	962	34968	1730	36698	1128
1988	1351	31669	1134	32803	555

तहसील 1988

1:- हमीरपुर	222	3014	422	3436	21
2:- राठ	164	7398	441	7839	73
3:- चरखारी	53	2535	37	2572	5
4:- मोदहा	334	6723	58	6781	25
5:- महोबा	58	3501	16	3517	3
6:- कुलपहाड	199	5801	86	5887	103
योग ग्रामीण	1030	28972	1060	30032	225
समस्त नगरीय	321	2697	74	2771	330
योग जनसंख्या	1351	31669	1134	32803	555

तालिका संख्या :- 20 क्रमातः

जनपद में तहसीलवार पशुधान एवं कुक्कुट पालिशों की संख्या

वर्ग / तहसील	कुल पशुओं की संख्या	कुल कुक्कुट संख्या		
		कुल मुर्गे, मुर्गियों एवं चूजे	अन्य कुक्कुट	कुल कुक्कुट
1	2A	2B	2C	27
1978	988636	71648	1067	72715
1982	975911	81247	1761	83008
1988	983282	80763	1110	81873
तहसील 1988				
1:- हमीरपुर	116358	5687	131	5818
2:- राठ	218794	21084	136	21220
3:- धरखारी	81312	5507	35	5542
4:- गौदडा	200517	11192	341	11533
5:- महोबा	126323	7211	54	7265
6:- कुलपडाड	103081	22283	282	22565
योग ग्रामीण	926385	72964	979	73943
समस्त नगरीय	56897	7799	131	7930
योग जनपद	983282	80763	1110	81873

तालिका संख्या :- 29

जनपद में विकास खाण्डवार पशु चिकित्सा एवं अन्य सुविधाएँ

वर्ष / विकास खाण्ड	पशु चिकित्साल	पशुधन विकास केन्द्र	कृत्रिम गर्भाधान केन्द्र / उपकेन्द्र	पशु प्रजनन फार्म संख्या	भौंड विकास केन्द्र
1	2	3	4	5	6
1987-88	21	37	26	-	2
1988-89	21	37	26	-	2
1989-90	21	37	26	-	2

विकास खाण्डवार 1989-90

1:- कुरारा	-	3	1	-	-
2:- सुभरपुर	1	7	2	-	-
3:- सरीला	1	3	-	-	-
4:- गाँडाण्ड	-	3	1	-	-
5:- राठ	-	2	2	-	-
6:- पनवणडी	1	2	2	-	-
7:- चरखारी	-	3	1	-	-
8:- मुस्करा	2	2	3	-	-
9:- मोहना	1	7	1	-	-
10:- जैतपुर	2	3	1	-	1
11:- कबरई	-	2	-	-	-

योग ग्रामीण 8 37 14 1

योग नगरीय 13 - 12 1

योग जनपद 21 37 26 2

नोट :- भौंड विकास केन्द्र गत वर्षा मौदहा में एक दिखाया गया था विशेष

जांच करने पर ज्ञात हुआ कि जैतपुर में भौंड विकास केन्द्र है मौदहा में गलत रिपोर्ट की गई थी ।

तालिका संख्या :- 29 121

जनपद में विकास खण्डवार पशु चिकित्सा एवं अन्य सुविधाएँ

वर्ष / विकास खण्ड	सुपर विकास केंद्र	पिगरी यूनिट	पोस्ट्री यूनिट
1	2	3	4
1987-88	4	1576	1100
1988-89	4	1824	1124
1989-90	4	2019	1149

विकास खण्डवार 1989-90

1:- कुरारा	-	106	25
2:- गुमेरपुर	-	90	17
3:- सरीला	-	121	-
4:- गोहाण्ड	-	285	106
5:- राठ	-	709	303
6:- पनवाडी	-	112	70
7:- चरखारी	-	231	147
8:- मुस्करा	-	51	40
9:- मौदहा	-	167	363
10:- जैतपुर	-	70	55
11:- कबरई	-	85	23

योग ग्रामीण - 2019 - 1149

योग नगरीय

4

योग जनपद-

4

2019

1149

जनपद में विकास खण्डवार मत्स्य पालन । विभागीय जनपद ।
तालिका संख्या = 20

वर्ष / विकास खण्ड	विभागीय जलपनीय सुखी	क्षेत्रफल हे०	उत्पादन कुन्तल	अनालिकायाँ जो दियेण हजोर रखीयाँ
1	2	3	4	5
1987-88	23	5792=0	455=0	53=50
1988-89	23	5792=0	490=44	58=12
1989-90	24	4057=33	294=16	40=02

विकास खण्ड वार 1989-90

1:- कुरारा	-	-	-	-
2:- सुभरपुर	-	-	-	-
3:- सरीला	-	-	-	-
4:- गोडाण्ड	-	-	-	3=42
5:- राठ	-	-	-	0=56
6:- पनवाडी	4	315=80	6=49	1=33
7:- चरखारी	3	1850=08	168=03	6=22
8:- मुत्करा	-	-	-	-
9:- मौदहा	-	-	-	2=16
10:- जैतपुर	10	844=45	42=91	7=67
11:- कबरई	7	1037=00	76=76	17=66

योग ग्रामीण	24	4057=33	294=16	40=02
-------------	----	---------	--------	-------

योग नगरीय	-	-	-	-
-----------	---	---	---	---

योग जनपद	24	4057=33	294=16	40=02
----------	----	---------	--------	-------

--	--	--	--	--

जनपद में विकास खण्ड वार कृषि ऋण सहकारी समितियां

तालिका संख्या :- 31

वर्ष / विकास खण्ड	समिति संख्या	सदस्यता संख्या	अंश पूजी हजार रुपया	कार्यशील पूजी हजार रुपया	जमा धन राशि हजार रुपये
1	2	3	4	5	6
1987-88	89	136971	16198	90498	2411
1988-89	89	150856	17783	92318	2444
1989-90	89	163996	20857	94020	6523
विकास खण्ड - 1989-90					
1:- कुरारा	6	11920	1192	4231	725
2:- सुमेरपुर	7	16745	2224	8494	940
3:- सरौला	10	10881	1474	8356	281
4:- गोंडखण्ड	5	12817	2336	7481	513
5:- राठ	6	10681	1236	4556	564
6:- पनवाडी	9	14353	1431	7535	495
7:- चरखारी	9	15625	1735	9134	522
8:- मुत्करा	6	13909	1341	6738	309
9:- मौदहा	10	18483	2381	10632	720
10:- जैतपुर	8	16631	2410	8931	550
11:- कबरई	13	21951	3097	17932	904
योग ग्रामीण	89	163996	20857	94020	6523
योग नगरीय	-	-	-	-	-
योग जनपद	89	163996	20857	94020	6523

जनपद में विकास खण्डवार प्रारम्भिक कृषि ऋण सहकारी कृषि ऋण सहकारी समितियां

तालिका संख्या 51 क्रमांक :- 2 ।

विकास खण्ड	अल्पकालीन	मध्य कालीन	समितियों के अन्तर्गत ग्राम	भूमि विकास बैंक द्वारा दीर्घकालीन ऋण हेतु	सहाकारी बैंक द्वारा ऋण संख्या
1	2	3	4	5	6
1980-89	43039	5089	917	10976	16
1980-89	48520	5007	917	13339	17
1989-90	69465	5914	917	14515	17

विकास खण्ड - 1989-90

1 :- कुरारत	5131	210	63	143	-
2 :- सुमेरपुर	7681	253	81	554	-
3 :- सरौला	3839	920	64	657	-
4 :- गोहाण्ड	7262	231	74	2040	-
5 :- राठ	5310	215	59	2449	-
6 :- पनवाडी	5625	310	118	404	2
7 :- चरखारी	6281	231	85	305	-
8 :- मुस्करा	4610	231	55	854	1
9 :- मौदहा	8910	481	109	2717	-
10 :- जैतपुर	4737	341	104	722	1
11 :- कबरई	10075	2491	105	3670	1

कुल ग्रामीण 69465 5914 917 14515 5

कुल नगरीय - - - - - 12

कुल जनपद - 69465 5914 917 14515 17

जनपद में अन्य सहकारी समितियां

तालिका संख्या 32 । क्रमांक :- 2।

वर्ष	1987-88	1988-89	1989-90
1	2	3	4

6 :- प्रारम्भिक आद्योगिक
सहकारी समितियां

6-1	समिति-संख्या	19	19	21
6-2	सदस्यता संख्या	325	325	355
6-3	कार्यशील पूंजी ₹ 1000 में	180	180	181
6-4	वर्ष में विपणित उत्पादों का मूल्य हजार रुपये	50	50	55

7 :- गन्ना सहकारी समितियां

7-1	समिति-संख्या	-	-	-
7-2	सदस्यता संख्या	-	-	-
7-3	कार्यशील पूंजी ₹ 1000	-	-	-
7-4	वर्ष में वितरित अण्डा बस्तु रूप में	-	-	-

तालिका संख्या = 33 जनपद में सहकारी बैंक एवं भूमि विकास बैंक 31 मार्च 90 की स्थिति

मद व इकाई : वर्ष	1987-88	1988-89	1989-90
1	2	3	4

1:- जिला सहकारी बैंक

1-1 शाखाये संख्या	16	17	17
1-2 सदस्यता संख्या	266	266	266
1-3 हिस्सा पूंजी हजार रुपये में	8944	8967	11298
1-4 क्रियाशील पूंजी ₹0	110966	121632	184700
1-5-1 लगा हुआ ऋण ₹0	49051	56834	7238
1-5-2 लगा हुआ ऋण मधु. काली में हजार ₹0 में	17293	19504	20349

2:- भूमि विकास बैंक

2-1 शाखाये संख्या	4	4	4
2-2 सदस्यता संख्या	13192	13399	19680
2-3 हिस्सा पूंजी हजार रुपये	3871	4043	4650
2-4 क्रियाशील पूंजी ₹0	36270	56539	66272
2-5 लगा हुआ ऋण ₹0	44798	48324	57971

तालिका संख्या - 34

जनपद में विकास खण्डवार - औद्योगीकरण की प्रगति

वर्ष / विकास खण्ड	कार्यरत कारखाने	कारखाने जिनसे रिटर्स प्राप्त हुये	आसत दैनिक कर्मचारियों की संख्या	उत्पादन मूल्य हजार रूपया
1	2	3	4	5
1984-85	3	3	194	5400
1985-86	3	3	196	6800
1986-87	8	8	229	11100

विकास खण्डवार 1986-87

1:- कुतरा	-	-	-	-
2:- सुमेरपुर	-	-	-	-
3:- तरौली	-	-	-	-
4:- गोहाण्ड	-	-	-	-
5:- राठ	-	-	-	-
6:- पनवाडी	-	-	-	-
7:- चरखारी	-	-	-	-
8:- मुस्करा	-	-	-	-
9:- मौदहा	-	-	-	-
10:- जैतपुर	-	-	-	-
11:- सबरई	-	-	-	-
योग ग्रामीण	-	-	-	-
योग नगरीय	8	8	229	11100
योग जनपद	8	8	229	11100

वर्ष - 1989-90

तालिका संख्या :- 35

विभिन्न प्रकार की संस्थाओं के आधीन कार्यशील औद्योगिक इकाइयों की संख्या

क्र.सं	संस्था का नाम उद्योग के प्रकार	पचायती क्षेत्र द्वारा चालित	औद्योगिक समिति द्वारा चालित	सहकारी संस्थाओं द्वारा चालित	पूजीकृत संस्थाओं द्वारा चालित	व्यक्तिगत उद्योग पतियों द्वारा चालित	कुल योग
1	2	3	4	5	6	7	8
1:-	छादी उद्योग	-	-	45	81	1936	2062
2:-	छादी उद्योग से सहायता प्राप्त	-	-	45	81	1936	2062
3:-	प्रवर्तित ग्रामोद्योग	-	-	-	-	-	-
4:-	लघु उद्योग इकाइयाँ						
4-1:-	इंजीनरिंग	6	-	-	-	148	154
4-2:-	रसायन	-	-	-	-	105	105
4-3:-	विधायन इकाइयाँ	-	-	-	-	260	260
4-4:-	हथकरघा इकाइयाँ	-	-	-	45	275	290
4-5:-	रेषाम इकाइयाँ	-	-	-	-	-	-
4-6:-	नारियल जटा इकाई	-	-	-	-	-	-
4-7:-	हस्त शिल्प कला इकाई	-	-	4	-	105	109
-योग-		6	-	94	207	4765	5042
समस्त कार्यरत व्यक्ति		24	-	940	531	23825	25210

नोट :- क्रम संख्या -3 प्रवर्तित ग्रामोद्योग इकाई समाप्त कर दी गई है ।

तालिका संख्या :- 36

जनपद में औद्योगिक संस्थान

क्रम संख्या	वर्ष	1987-88	1988-89	1989-90
1	2	3	4	5
1:- आस्थानों की संख्या		1	1	1
2:- शोडों की संख्या				
2-1:- कार्यरत		8	8	8
2-2:- आवंटित		8	8	8
3:- प्लाटों की संख्या				
3-1:- आवंटित		12	12	12
3-2:- कार्यरत		4	6	6
4:- रोजगार में लगे व्यक्ति		60	70	75
5:- उत्पादन का मूल्य ₹1000रु०		1500	1800	2000

टिप्पणी :- प्लाटों की संख्या वर्ष 1987-88 में 12 थी किन्तु वर्ष 1988-89 में घट कर 11 रह गई, क्योंकि एक प्लाट निरस्त कर दिया गया था किन्तु वर्ष 1989-90 में 12 हो गई है एक प्लाट पुनः कार्यरत कर दिया गया है।

तालिका संख्या - 37

जनपद में विकास खण्डवार शिक्षण संस्थान

वर्षा/विकास खण्ड	मिश्रित जूनियर बेसिक स्कूल	सीनियर बेसिक कुल	बेसिक स्कूल बालिका	हाईस्कूल/इण्टर मौडिरेट कुल	बालिका	महा विद्यालय	विश्व विद्यालय
1	2	3	4	5	6	7	8
1987-88	1113	253	49	46	5	4	-
1988-89	1121	254	50	48	5	4	-
1989-90	1121	279	52	49	6	4	-

विकास खण्डवार 1989-90

1:- कुसरा	70	21	5	2	-	-	-
2:- सुभरपुर	110	38	8	3	-	-	-
3:- सरीला	84	20	2	-	-	-	-
4:- गोहाण्ड	91	24	4	3	-	-	-
5:- राठ	75	12	3	1	-	-	-
6:- पनवाडी	109	18	3	2	-	-	-
7:- चरखारी	77	15	3	-	-	-	-
8:- मुत्करा	91	26	7	5	-	-	-
9:- मौदहा	132	29	3	2	-	-	-
10:- जैतपुर	107	19	4	1	-	-	-
11:- केवरई	136	26	3	3	-	-	-

योग ग्रा मीणा - - - 1082 - - 248 - - - 45 - - - 22 - - - - - - -

योग नगरीय - - - 99 - - 31 - - - 7 - - - 27 - - 6 - - 4 - - -

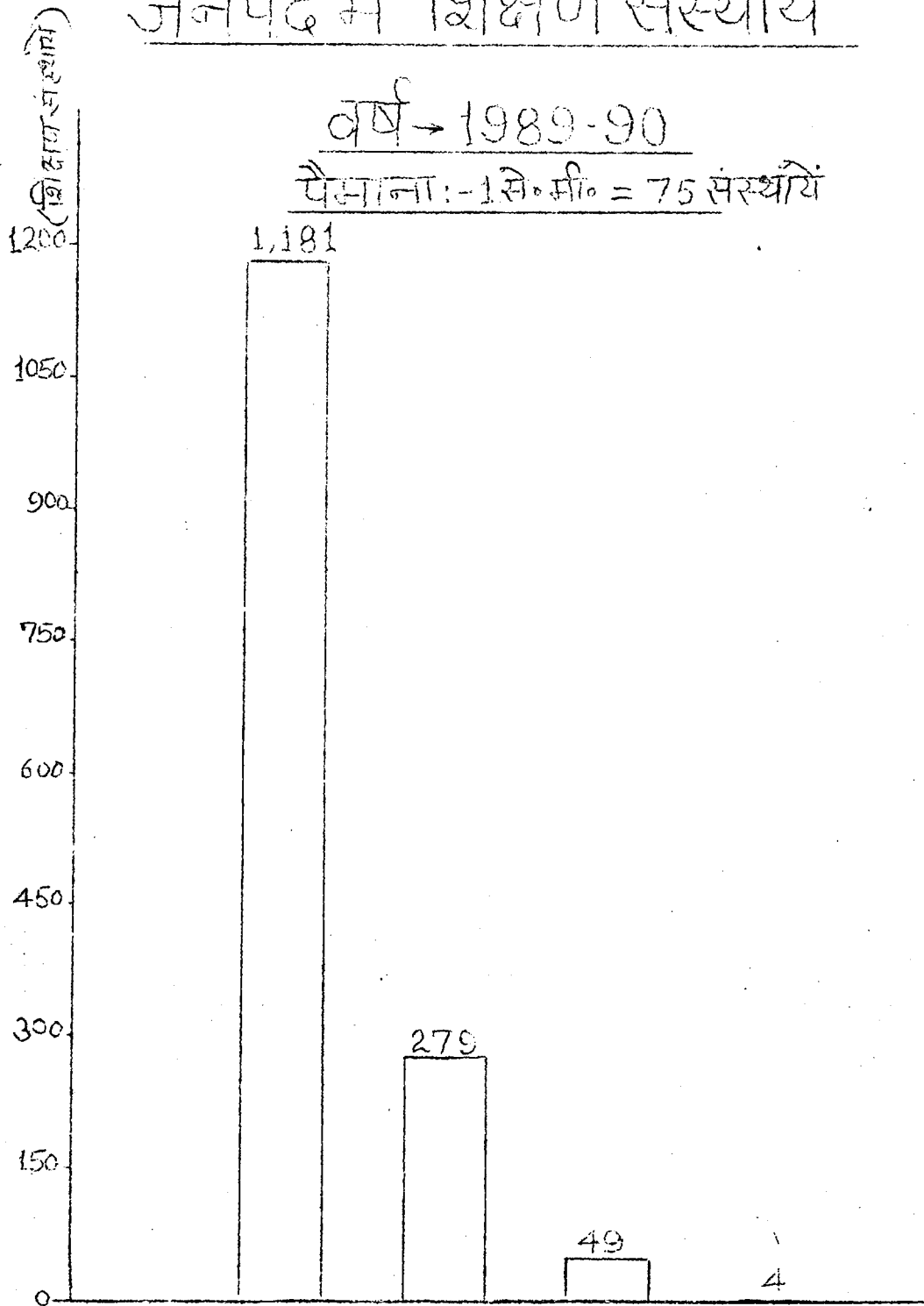
योग जनपद - - - 1181 - - 279 - - 52 - - 49 - - 6 - - 4 - - -

नोट :- गत वर्षा की जूनियर बेसिक स्कूल एवं सीनियर बेसिक स्कूल की संख्या में जो अन्तर आ रहा है का कारण यह है कि स्थल पर सही स्थिति मिलने के बाद इस वर्षा संपादन किया गया है।

जनपद में शिक्षण संस्थायें

वर्ष → 1989-90

पैमाना: - 1 से.मी. = 75 संस्थायें



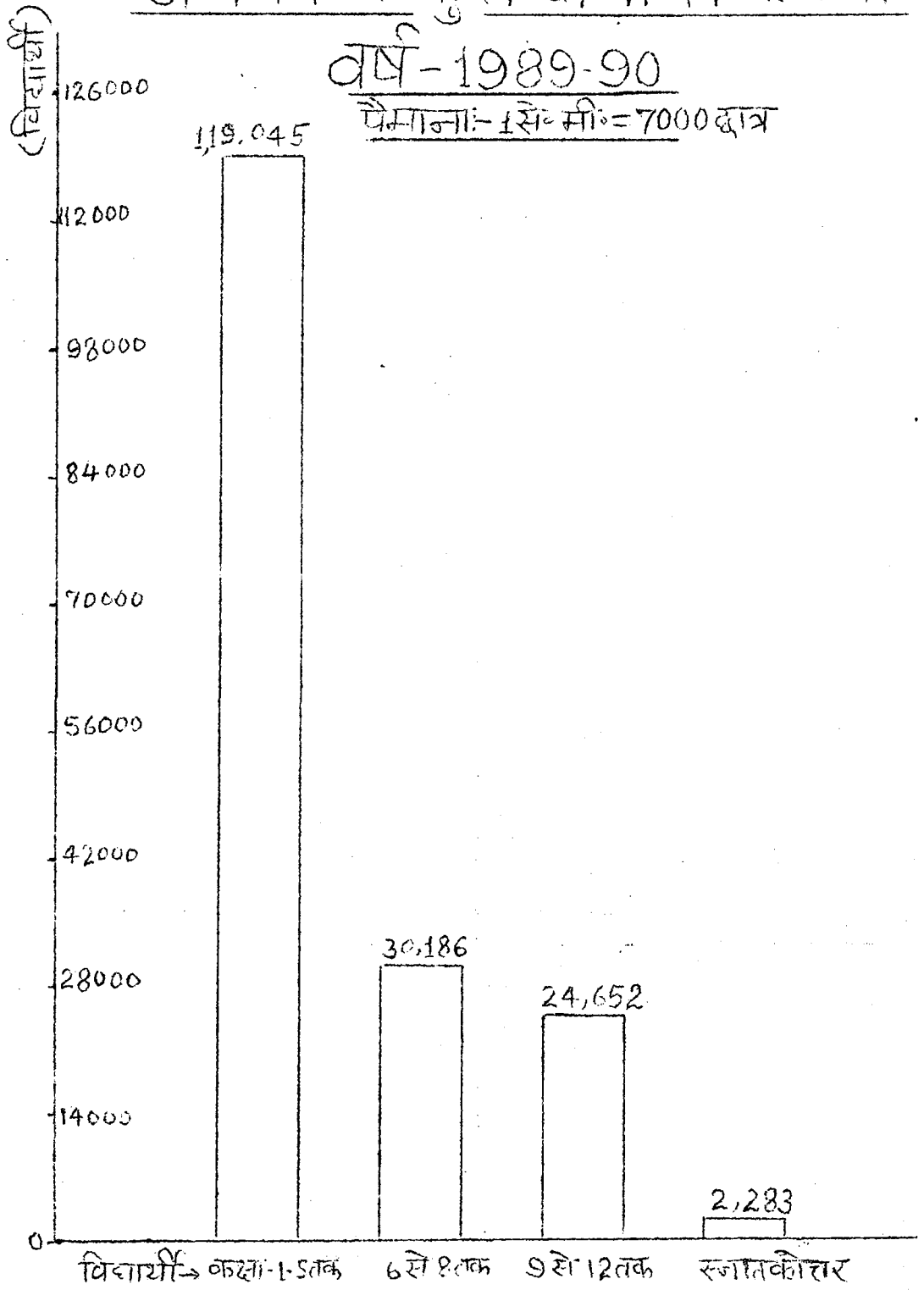
शिक्षण संस्थायें → ^{कक्षा} 1 से 5 तक 6 से 8 तक 9 से 12 तक स्नातकोत्तर

पू.के.स्कूल सी.के.स्कूल हाईस्कूल/इण्टर महाविद्यालय
कॉलेज

जनपद में कुल छात्रों की संख्या

वर्ष-1989-90

पैमाना:- 1 से.मी. = 7000 छात्र



तालिका संख्या - 38

जनपद में विकास छाण्डवार मान्यता प्राप्त शिक्षा संस्थाओं में स्तरवार
विद्यार्थी संख्या 1 से 5 तक ।

वर्ष / विकास छाण्ड	छात्र		छात्राये	
	कुल	अनु० जाति	कुल	अनु० जाति
1987-88	157000	43000	53000	15000
1988-89	157066	42536	53062	15055
1989-90	77141	19829	41904	12102

विकास छाण्डवार 1989-90

1:- कुरारग	3952	1321	2247	670
2:- सुमेरपुर	11241	3758	7872	1400
3:- सरौला	4688	1115	2141	850
4:- गोहाण्ड	5530	1451	3263	950
5:- राठ	4474	1500	2256	996
6:- पनवाडी	6528	1347	3206	1240
7:- चरखारी	4396	1017	1781	795
8:- मुस्करा	4778	1334	2725	1153
9:- मौदहा	7867	1607	3768	1220
10:- जैतपुर	5547	1778	2402	732
11:- कबरई	7419	1597	3114	945

योग ग्रामीण	66420	17825	34775	10951
योग नगरीय	10721	2004	7129	1151

योग जनपद	77141	19829	41904	12102
----------	-------	-------	-------	-------

नोट :- पूर्व वर्षों में प्रेषित छात्र संख्या वृद्धि में धीरे धीरे 89-90 में छात्रांकन कम होने के कारण इस वर्ष घटी है ।

तालिका संख्या = 38।3।

जनपद में विकास खण्डवार मान्यता प्राप्त शिक्षा संस्थाओं में स्तर वार विद्यार्थी
 : कक्षा 9 से 12 :

विकास खण्ड कक्षा 9 से 12 डिग्री कक्षाएँ

	कुल छात्र		छात्राएँ		कुल छात्र		छात्राएँ	
	कुल	अनु०जा०	कुल	अनु०जा०	कुल	अनु०जा०	कुल	अनु०जा०
1	10	11	12	13	14	15	16	17
1987=88	20118	3048	3129	314	1915	425	95	9
1988=89	20098	2163	2764	496	1754	310	150	5
1989=90	21697	2262	2955	507	2054	413	229	17

विकास खण्डवार 89=90

1:- इरासा	646	135	79	21	-	-	-	-
2:- सुभरपुर	163	59	75	22	-	-	-	-
3:- सरौला	-	-	-	-	-	-	-	-
4:- गोहाण्ड	-93	-15	-11	-4	-	-	-	-
5:- राट	345	119	38	15	-	-	-	-
6:- बखारखी नवाडी	832	173	118	68	-	-	-	-
7:- चरखारी	-	-	-	-	-	-	-	-
8:- मुस्कटा	1604	271	130	34	-	-	-	-
9:- मौदडा	956	145	89	36	-	-	-	-
10:- जैतूर	-	-	-	-	-	-	-	-
11:- कबरडूँ	245	89	-69	28	-	-	-	-

योग ग्रामीण 4886 1036 - - 609 248 - - - - -

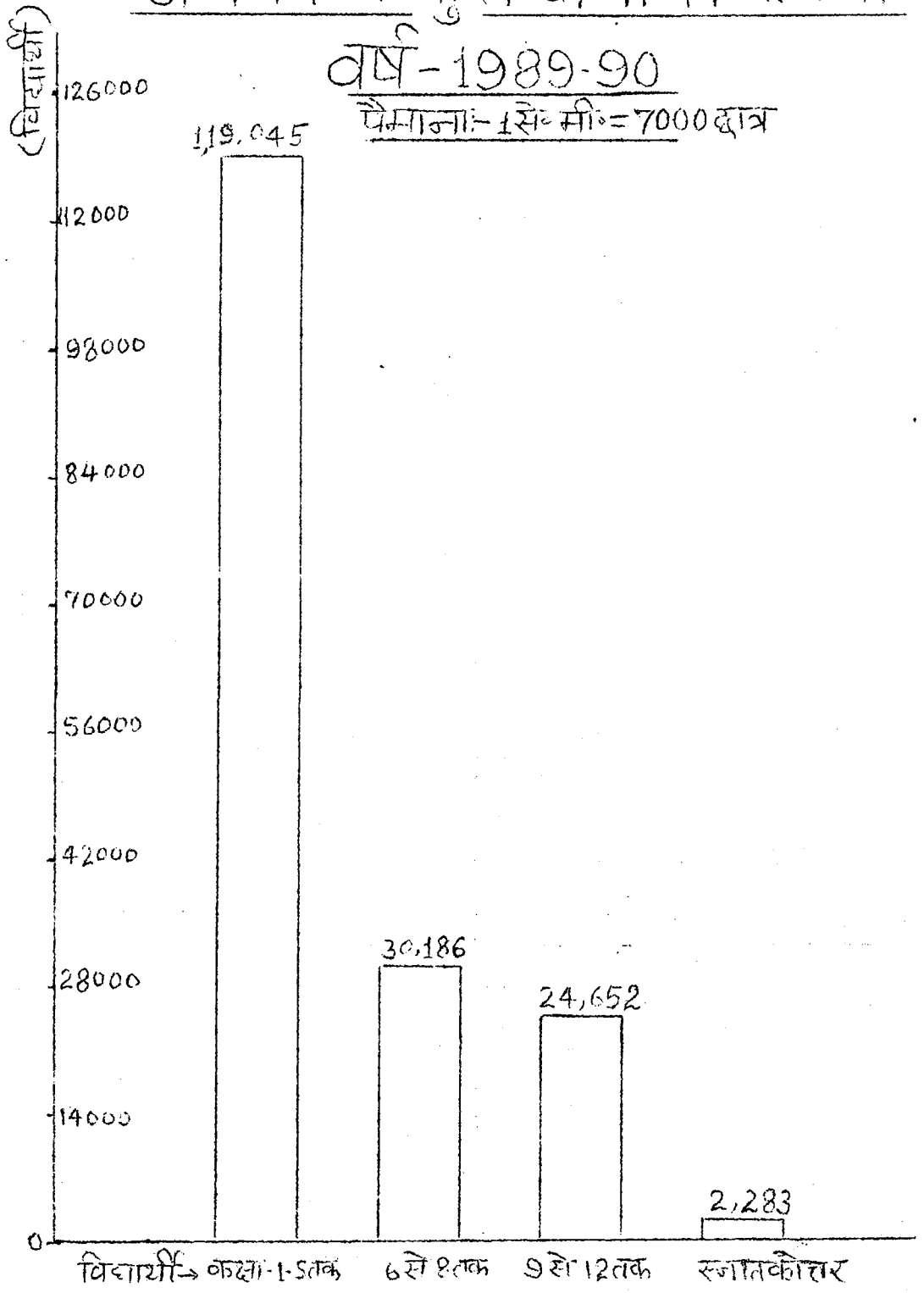
योग नगरीय 16811 1226 2346 259 - - 2054 413 229 17

योग जनपद 21697 2262 2955 507 2054 413 229 17

जनपद में कुल छात्रों की संख्या

वर्ष-1989-90

पैमाना:- 1 से.मी. = 7000 छात्र



तालिका संख्या - 38

जनपद में विकास छाण्डवार मान्यता प्राप्त शिक्षा संस्थाओं में स्तरवार
विद्यार्थी व कक्षा 1 से 5 तक ।

वर्ष / विकास छाण्ड	छात्र		छात्राये	
	कुल	अनु जाति	कुल	अनु जाति
1	2	3	4	5
1987-88	157000	43000	53000	15000
1988-89	157066	42536	53062	15055
1989-90	77141	19829	41904	12102

विकास छाण्डवार 1989-90

1:- कुरार	3952	1321	2247	670
2:- सुमेरपुर	11241	3758	7872	1400
3:- सरीला	4688	1115	2141	850
4:- गोहाण्ड	5530	1451	3263	950
5:- राठ	4474	1500	2256	996
6:- पनवाडी	6528	1347	3206	1240
7:- चरखारी	4396	1017	1781	795
8:- मुत्करा	4778	1334	2725	1153
9:- मौदहा	7867	1607	3768	1220
10:- जैतपुर	5547	1778	2402	732
11:- कवरई	7419	1597	3114	945

योग ग्रामीण - - - - 66420 17825 34775 10951

योग नगरीय 10721 2004 7129 1151

योग जनपद 77141 19829 41904 12102

नोट :- पूर्व वर्षों में प्रेषित छात्र संख्या वृद्धि में थी वर्ष 89-90 में छात्रांकन

कम होने के कारण इस वर्ष घटी है ।

तालिका संख्या - 38 । 2।

जनपद में विकास छाण्डवार मान्यता प्राप्त शिक्षा संस्थाओं में स्तर वार विद्यार्थी

। कक्षा -6 से 8 ।

 वर्षा / विकास छाण्ड छात्र छात्राये

	कुल	अनु० जाति	कुल	अनु० जाति
1	6	7	8	9
1987-88	45 248	8705	10506	3000
1988-89	45 306	875 1	1055 4	305 1
1989-90	226 71	4055	75 15	1923

 विकास छाण्डवार 1989-90

1:- कुरारा	1234	226	586	125
2:- सुगेरपुर	4203	852	1188	226
3:- सरौला	1790	285	352	109
4:- गोहाण्ड	1881	469	582	207
5:- राठ	925	130	184	106
6:- पनवाडी	1448	237	510	200
7:- चरखारी	1054	167	291	116
8:- मुस्करा	1531	245	808	187
9:- मौदहा	2307	249	685	178
10:- जैतपुर	1342	235	430	145
11:- कबरई	1738	360	502	134

 योग ग्रामीण 195 13 3455 6 118 1733

योग नगरीय 3158 600 1397 190

 योग जनपद 22671 4055 75 15 1923

नोट :- गतवर्ष से छात्र संख्या इस वर्ष कम दर्शायी गई है ।

तालिका संख्या = 39

जनपद में विकास छाण्डवार मान्यता प्राप्त शिक्षा संस्थाओं में शिक्षाक

वर्ष / विकास छाण्ड जूनियर बेसिक स्कूल सीनियर बेसिक स्कूल हायर सेकेंड्री स्कूल

	कुल	स्त्रियाँ	कुल	स्त्रियाँ	कुल	स्त्रियाँ
1	2	3	4	5	6	7
1987-88	2785	604	840	121	852	155
1988-89	2830	615	870	126	939	189
1989-90	3372	544	1161	148	939	194

विकास छाण्डवार 1989-90

1 :- कुराटा	182	36	83	14	17	-
2 :- सुमेरपुर	437	46	149	18	8	-
3 :- सर्रीला	164	22	62	1	-	-
4 :- गोहाण्ड	254	15	91	2	9	-
5 :- रीठ	177	29	43	5	40	-
6 :- घनवाडी	228	28	78	6	33	-
7 :- चरखाररी	182	17	67	3	-	-
8 :- मुस्करा	266	17	120	22	55	-
9 :- मौदहा	345	45	107	5	29	-
10 :- जैतपुर	260	48	83	15	20	-
11 :- कबरई	276	36	108	12	14	-

घोग ग्रामीण 2771 339 991 103 230 -

घोग नगरीय 601 205 170 45 709 194

घोग जनपद 3372 544 1161 148 939 194

तालिका संख्या = 39 121

जनपद में विकास छाण्डवार मान्यता प्राप्त शिक्षा संस्थाओं में शिक्षक

वर्ष/विकास छाण्ड	महा विद्यालय		विश्व विद्यालय	
	कुल	स्त्रियां	कुल	स्त्रियां
1	8	9	10	11
1987-88	81	6	-	-
1988-89	78	5	-	-
1989-90	83	5	-	-

विकास छाण्डवार 1989-90

1:- कुरारा	-	-	-	-
2:- सुमेरपुर	-	-	-	-
3:- सरीला	-	-	-	-
4:- गोहाण्ड	-	-	-	-
5:- राठ	-	-	-	-
6:- पनवाडी	-	-	-	-
7:- चरखारी	-	-	-	-
8:- मुस्करा	-	-	-	-
9:- मौदहा	-	-	-	-
10:- जैतपुर	-	-	-	-
11:- कबरई	-	-	-	-
योग ग्रामीण	-	-	-	-
योग नगरीय	83	5	-	-
योग जनपद	83	5	-	-

तालिका संख्या :- 40

जनपद में प्राविधिक शिक्षा संस्थान, औद्योगिक शिक्षण संस्थान
शिक्षक - प्रशिक्षण तथा उनमें भार्ती

क्रम संख्या	वर्ष / वर्ष	1987-88	1988-89	1989-90
1	2	3	4	5
1:- प्राविधिक शिक्षा संस्थान				
1-1:- संस्थान संख्या				
		1	1	1
1-2:- सीटों की संख्या				
		90	90	90
1-3:- भार्ती				
		83	98	88
2:- औद्योगिक प्रशिक्षण संस्थान				
2-1:- संस्थान संख्या				
		2	2	2
2-2:- सीटों की संख्या				
		223	295	405
2-3:- भार्ती				
		218	341	356
3:- शिक्षक प्रशिक्षण संस्थान				
3-1:- संस्थान संख्या				
		2	2	2
3-2:- सीटों की संख्या				
		70	50	50
3-2:- भार्ती-3-3-1 पुरुष				
		44	20	-
3-3-2:- महिला				
		20	24	50

नोट :- गत वर्ष सूचना त्रुटिपूर्ण थी जिसे ठीक किया गया है।

तालिका संख्या - 41

जनपद में समाज शिक्षा महिला एवं बाल कल्याण कार्यक्रमों की प्रगति

क्र०सं०	केंद्र का नाम	31 मार्च की स्थिति		
		1988	1989	1990
1	प्रौढ साक्षरता केंद्र संख्या	600	600	600
2	अनौपचारिक शिक्षा केंद्र संख्या	625	500	500
3	बालबाड़ी/आश्रमबाड़ी केंद्रों की संख्या	348	429	429
4	युवक संघों की संख्या	693	135	693
5	महिला मण्डल की संख्या	133	283	85

नोट :- पंजीकरण ब्यतीति तिथि समाप्त होने के कारण नये सिरे से पुनर्गठन एवं पंजीकरण कराया जा रहा है जिसके कारण गत वर्ष से संख्या कम है ।

(94)

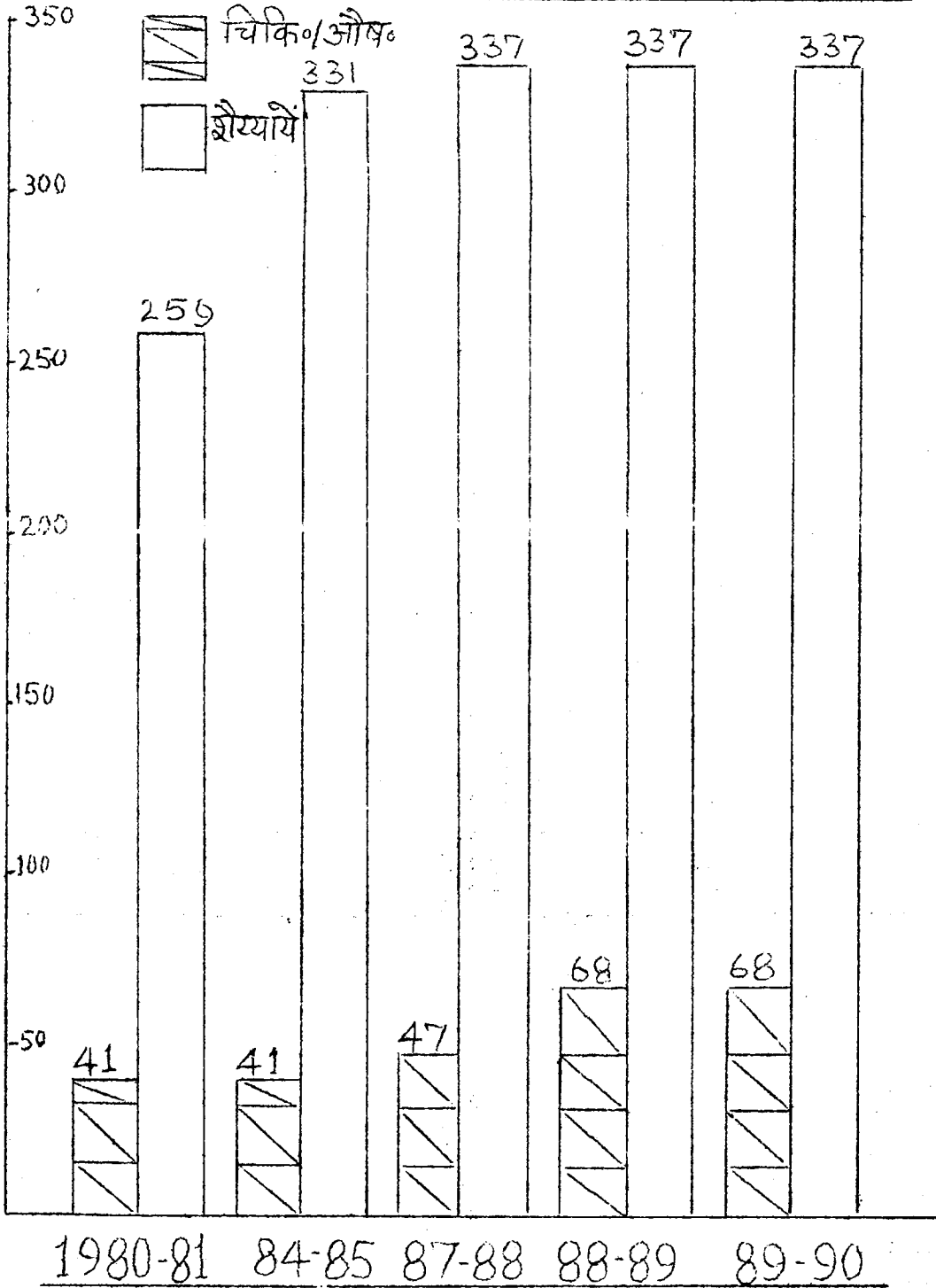
तालिका संख्या - 42

जनपद में एलोपैथिक चिकित्सालय एवं औषाधालय

क्रम संख्या	मद	1987-88	1988-89	1989-90
1 :-	राजकीय सार्वजनिक	41	62	62
2 :-	राजकीय विशेष	5	5	5
3 :-	स्थानीय निकाय / नगरपालिका के	1	1	1
4 :-	सहायता प्राप्त निजी	-	-	-
5 :-	असहायता प्राप्त निजी	-	-	-
6 :-	आर्थिक सहायता प्राप्त	-	-	-

सैन्धुपैथिक चिकि०/औष० तथा शैर्यायें

पैमाना :- 1 इंच = 50 चिकि०/औष० एवं शैर्यायें



तालिका संख्या :- 43

जनपद में विकास खण्डवार एलोपैथिक चिकित्सा सेवा

वर्ष / विकास खण्ड	चिकित्सा / औद्योगिक	प्राथमिक स्वास्थ्य केन्द्र	समस्त में उपलब्ध डाइपार्थ	समस्त में डाक्टर	कर्मचारी पैरा मेडिकल	अन्य
-------------------	------------------------	----------------------------------	---------------------------------	---------------------	----------------------------	------

1	2	3	4	5	6	7
1987-88	15	32	337	74	573	269
1988-89	15	53	337	78	580	276
1989-90	15	53	337	82	584	276

विकास खण्डवार 1989-90

1:- कुरारा	-	5	9	5	39	16
2:- सुमेरपुर	-	6	8	4	43	18
3:- सरीला	-	5	4	5	42	18
4:- गोहाण्ड	-	3	4	2	46	10
5:- राठ	-	5	4	4	36	14
6:- पनवाडी	-	5	4	4	48	15
7:- चरखारी	-	3	4	4	42	10
8:- मुस्करा	1	6	9	3	40	12
9:- मौदहा	-	6	31	7	63	24
10:- जैतपुर	-	3	4	4	42	13
11:- कबरई	-	4	10	4	43	16

योग ग्रामीण	1	51	91	46	484	166
-------------	---	----	----	----	-----	-----

योग नगरीय	14	2	246	36	100	110
-----------	----	---	-----	----	-----	-----

योग जनपद	15	53	337	82	584	276
----------	----	----	-----	----	-----	-----

तालिका संख्या = 44

जनपद में विकास छाण्डवार आयुर्वेदिक पूनानी एवं होम्योपैथिक चिकित्सा सेवा

वर्ष / विकास छाण्ड	आयुर्वेदिक	उपलब्ध डाक्टरों की संख्या		पूनानी	उपलब्ध डाक्टरों की संख्या	
	चिकित्सालय	शौषाय	की संख्या	चिकित्सालय	शौषाय	की संख्या
1	2	3	4	5	6	7
1987-88	27	73	27	4	15	5
1988-89	27	73	27	4	15	5
1989-90	27	73	27	4	15	5

विकास छाण्ड = 1989-90

1:- कुरारा	1	4	1	-	-	-
2:- सुमेरपुर	4	8	4	-	-	-
3:- शरीला	3	-	3	-	-	-
4:- गोहाण्ड	2	4	2	-	-	-
5:- राठ	-	-	-	-	-	-
6:- पनवाडी	1	-	1	-	-	-
7:- चरखारी	3	-	3	-	-	-
8:- मुस्करा	3	0	3	-	-	-
9:- मौदहा	4	16	4	2	-	2
10:- जैतपुर	1	4	1	-	-	-
11:- फरई	2	-	2	-	-	-
योग ग्रामीण	24	44	24	2	-	2
योग नगरीय	3	29	3	2	15	3
योग जनपद	27	73	27	4	15	5

तालिका संख्या :- 44 क्रमांक :- 2 होम्योपैथिक

वर्ष / विकास खण्ड	आयुधातलयसव चिकित्सालय	उपलब्ध प्राध्याप्ये	डाक्टरों की सं०
1	2	3	4
1987-88	15	1	7
1988-89	17	1	7
1989-90	17	7	14

विकास खण्ड - 1989-90

1:- कुरारा	2	1	2
2:- सुमेरपुर	2	2	-
3:- सरीला	2	1	1
4:- गोहाण्ड	3	2	3
5:- राठ	-	-	-
6:- पनवाडी	1	-	1
7:- चखाररी	2	-	2
8:- मुस्करा	1	-	1
9:- मौदहा	1	-	1
10:- जैतपुर	1	-	1
11:- कबरई	1	-	1

योग ग्रामीण 16 6 13

स्वैच्छ योग नगरीय 1 1 1

योग जनपद 17 7 14

तालिका संख्या :- 45

जनपद में विकास खाण्डवार परिवार एवं मातृ शिक्षा कल्याण केन्द्र तथा उपकेन्द्र

वर्ष / विकास खाण्ड	परिवार कल्याण केन्द्र	मातृ शिक्षा कल्याण केन्द्र
1	2	3
1987-88	11	302
1988-89	11	334
1989-90	11	334

विकास खाण्ड :- 1989-90

1:- कुरारा	1	25
2:- सुमेरपुर	1	30
3:- सरीला	1	25
4:- गोंडाखाण्ड	1	28
5:- राठ	1	20
6:- पनवाडी	1	32
7:- चरखारी	1	29
8:- मुस्करा	1	30
9:- मौदहा	1	38
10:- जैतपुर	1	30
11:- कबरई	1	35

योग ग्रामीण 11 322

योग नगरीय 12

योग जनपद 11 334

तालिका संख्या - 46

जनपद में विभिन्न कार्यों में विद्युत उपभोग इकाई हजार किलो वाट घण्टा

क्र. सं. / वर्ष	1987-88	1988-89	1989-90
1:- धारेल प्रकाश एवं लघु विद्युत शक्ति	5919	8940	9300
2:- बाण्डिज्य प्रकाश एवं लघु विद्युत शक्ति	1092	1477	1560
3:- औद्योगिक विद्युत शक्ति	6539	12488	12523
4:- सार्वजनिक प्रकाश व्यवस्था	721	921	1065
5:- रेल / टैक्सा	-	-	-
6:- कृषि विद्युत शक्ति	36879	36879	36879
7:- सार्वजनिक जलकल एवं मल प्रवाह	1526	1526	1526
योग -	52676	62231	62853

तालिका संख्या :- 47

जनसंख्या व विकास खाण्डवार विद्युतीकृत ग्राम नगर एवं हरिजन बस्तियां

वर्ष / विकास खाण्ड	विद्युतीकृत नगर	केन्द्रीय विद्युत प्राधिकरण परि० सं०	एल०टी० मेन लाइन से दिये गये कनेक्शन सं०	पंजीकृत निजी नल क्प/प.म्प सेट संख्या	विद्युतीकृत हरिजन बस्तियां
1	2	3	4	5	6
1987-88	12	481	383	399	1005
1986-89	12	499	388	1066	404
1989-90	12	499	395	1131	404

विकास खाण्डवार 1989-90

1:- बुजुर्ग	01	45	82	48
2:- सुभरपुर	-	75	55	184
3:- सरीला	-	47	23	79
4:- गोडाण्ड	-	42	32	99
5:- राठ	-	22	22	97
6:- धनवाडी	-	36	27	164
7:- चरखारी	-	24	19	56
8:- मुत्कर	-	30	26	72
9:- मौदहा	-	64	52	121
10:- जैतपुर	-	38	34	61
11:- केबरई	-	60	60	112

ग्राम ग्रामोण्ड	499	395	1126	404
घोस नगरीय	12	-	5	-
घोस जनसं	12	499	395	1131

टिप्पणी :- विभागीय अधिकारी देसवर्ष काल पर 2000 रु का सि सन्धान मुद्रि पूर्ण थी जिसे इस वर्ष ही सिपा ग

विद्युतीकृतग्रामोंका प्रतिशत

पैमाना:- 1 इन्च = 10 प्रतिशत

60 (प्रतिशत में)

50

40

30

20

10

0

26

37

52

54

54

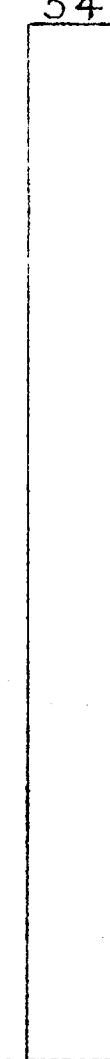
वर्ष-1980-81

84-85

87-88

88-89

89-90



तालिका संख्या - 48

परिवहन एवं संचार

जनपद में पक्की सड़कों की लम्बाई : कि०मी० :

क्रमांक	मू	1986-87	1987-88	1988-89
1	2	3	4	5

1:- सार्वजनिक निर्माण के अन्तर्गत

1-1:- राष्ट्रिय राज मार्ग	-	-	-
1-2:- प्रादेशिक राज मार्ग	225-0	225-0	331-8
1-3:- मुख्य जिला सड़कें	578-5	578-5	192-5
1-4:- अन्य जिला एवं ग्रामीण सड़कें	172-5	206-5	545-7
योग -	976-0	1010-0	1070-0

2:- स्थानीय निकायों के अन्तर्गत

2-1:- जिला परिषद	25-8	29-4	29-4
2-2:- महापालिका / नगरपालिका / नगर क्षेत्र समिति	58-1	78-1	78-1
योग -	83-9	107-5	107-5

3:- अन्य विभागों के अन्तर्गत

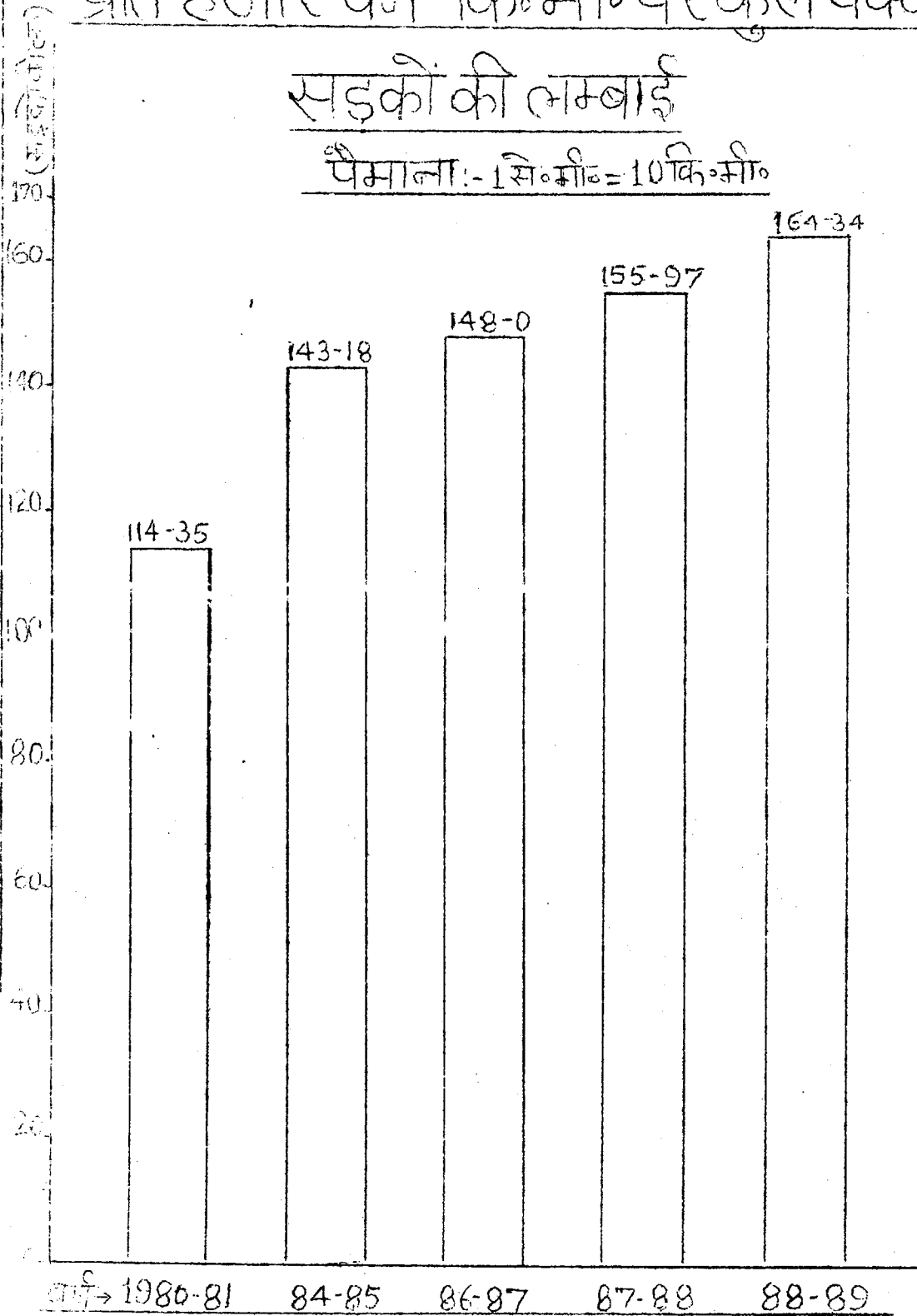
3-1:- सिंचाई	-	-	-
3-2:- गन्ना	-	-	-
3-3:- बन	-	-	-
3-4:- डी०जी०सी०आर०	-	-	-
3-5:- अन्य	-	-	-

योग - 1-2+3 - 1059-9 1117-5 1177-5

प्रति हजार वर्ग कि०मी० पर कुल पक्की

सड़कों की लम्बाई

पैमाना:- 1 से०मी० = 10 कि०मी०



तालिका संख्या - 50

जनपद में विकास छाण्डवार घातायात एवं संचार सेवायें

वर्ष / विकास छाण्ड / डाकघर तारघर टेलीफोन पब्लिक काल आफिस रेलवे लाइन बस स्टेशन बस स्टॉप

1 2 3 4 5 6 7

1987-88 236 19 338 69 13 160

1988-89 237 19 338 69 13 160

1989-90 237 10 585 75 13 160

विकास छाण्डवार - 1989-90

1 :- कुरारा 10 - - 6 - 12

2 :- सुभेपुर 27 - - 10 3 16

3 :- सरौला 17 - - 1 - 14

4 :- गोहाण्ड 17 - - 4 - 22

5 :- राठ 12 - - 6 - 7

6 :- पनवाडी 18 - - 11 3 11

7 :- चरखारी 19 - - 3 1 6

8 :- मुत्करा 20 - - 43 5 - 14

9 :- मौदहा 35 - - 12 13 3 19

10 :- जैतपुर 15 1 14 4 2 11

11 :- कबरई 28 - - 8 3 16

घोग ग्रामीण 218 1 80 63 13 148

घोग नगरीय 19 9 505 12 - 12

घोग जनपद 237 10 585 75 13 160

नोट :- तारघरों की संख्या में विषय में विशेष जानकारी करने पर ज्ञात हुआ

- कि उपरोक्त तारघरों की संख्या में कोई पब्लिक काल आफिस की संख्या

शामिल नहीं है। ऐसा प्रतीत होता है कि पूर्व में की गई सूचना में पब्लिक

काल आफिस शामिल कर लिये गये थे। कृपया सुधार कर लें।

टिप्पणी :- गत वर्ष की सूचना त्रुटिपूर्ण थी जिसे विभागीय अधिकारी से

- सम्पर्क करने पर ठीक किया गया है।

संस्थागत वित्त

तालिका संख्या - 51

जनपद में विकास खण्डवार अनुसूचित व्यवसायिक बैंक तथा ग्रामीण बैंक
शाखाओं की संख्या

वर्ष / विकास खण्ड	राष्ट्रीयकृत बैंक शाखाएँ	क्षेत्रीय ग्रामीण बैंक की शाखाएँ	अन्य व्यवसायिक बैंक शाखाएँ
1	2	3	4
1987-88	38	48	2
1988-89	40	47	-
1989-90	41	47	-

विकास खण्डवार - 1989-90

1:- कुरारा	-	3	-
2:- सुमेशपुर	5	3	-
3:- सरौला	1	3	-
4:- गोहाण्ड	1	5	-
5:- राठ	1	3	-
6:- मनवाडी	2	3	-
7:- चरखारी	1	5	-
8:- मुस्करा	4	2	-
9:- मौदहा	2	7	-
10:- जैतपुर	2	2	-
11:- कबरई	1	4	-
घोम ग्रामीण	20	40	-
घोम नगरीय	21	7	-
घोम जनपद	41	47	-

तालिका संख्या - 52

जनपद में व्यवसायिक बैंकों में जमा धनराशि एवं ऋण वितरण [इकाई हजार रुपया]

क्र.सं	मद का नाम	1987	1988	1989	1990
1	2	3	4	5	6
1:-	जमा धनराशि	5 24700	68 1300	837 173	36 4140
2:-	कुल ऋण वितरण	300600	333800	445 113	1177 37
3:-	जमा धनराशि का ऋण वितरण से प्रतिशत	57-29	48-99	53-17	32-33
4:-	प्राथमिक क्षेत्र में ऋण वितरण	-	-	-	-
4-1:-	कृषि तथा कृषि से सम्बन्धित	90860	100903	187947	66 149
4-2:-	लघु उद्योग	14055	15 380	30 394	13383
4-3:-	कुल प्राथमिक क्षेत्र	174282	17 15 17	20 538 1	23249
		279 197	287800	4217 22	10 228 1
5:-	कुल ऋण वितरण में प्राथमिक क्षेत्र के ऋण वितरण का प्रतिशत	92-88	86-22	94-74	87-30
6:-	प्रति व्यक्ति जमा धनराशि	439-39	570-52	70 1-05	304-93
7:-	प्रति व्यक्ति ऋण वितरण	25 1-72	279-52	37 2-74	98-59
8:-	प्रति व्यक्ति प्राथमिक क्षेत्र में ऋण वितरण	233-80	24 1-00	35 3-15	86-07

तालिका संख्या - 53

जनसद में विकास खण्डवार ग्रामों में पेयजल सुविधा की स्थिति

वर्ष विकास खण्ड नल लगा कर जल सामान्य प्रयोग में लाये जा रहे श्रोत के सम्पूति अनुसार ग्रामों की संख्या

	सं०	लाभान्वित जनसंख्या	कुआँ	हण्डपम्प	लन द्वारा
	1	2	3	4	5
1987-88	120	16 3269	211	586	120
1988-89	120	16 3269	54	743	120
1989-90	120	16 3269	27	770	120

विकास खण्डवार - 1989-90

1:- कुरारा	37	3775 2	1	25	37
2:- सुमेपुर	1	495	2	78	1
3:- सरीला	21	28 243	5	38	21
4:- गोहाण्ड	5	3379	6	63	5
5:- राठ	-	-	7	52	-
6:- पनवाडी	10	5416	-	108	10
7:- चरखारी	-	-	4	32	-
8:- मुहकरा	25	4408 1	1	29	25
9:- मौदहा	11	18044	-	28	11
10:- जेतपुर	10	25859	-	24	10
11:- कबरई	-	-	1	104	-

योग ग्रामीण 120 16 3269 27 770 120

योग नगरीय - - - - -

योग जनसद 120 16 3269 27 770 120

तालिका संख्या - 53

जनपद में विकास खाण्डवार ग्रामों में पेयजल सुविधा की स्थिति

वर्ष / विकास खाण्ड सामान्यतः प्रयोग में लाये जा रहे जल स्रोत के अनुसार ग्रामों की संख्या से अभाव ग्रस्त ग्रामों की संख्या

डिग्गी अन्य साधान योग स्तम्भ 4 से 8

1	7	8	9	10
1987-88	-	-	917	-
1988-89	-	-	917	-
1989-90	-	-	917	-

विकास खाण्डवार 1989-90

1:- कुरारा	-	-	63	-
2:- सुमेरपुर	-	-	81	-
3:- सरीला	-	-	64	-
4:- गोहाण्ड	-	-	74	-
5:- राठ	-	-	59	-
6:- पनवाडी	-	-	118	-
7:- चरखारी	-	-	85	-
8:- मुस्करा	-	-	55	-
9:- मौदहा	-	-	52	109
10:- जैतपुर	-	-	104	-
11:- कबरई	-	-	105	-

घोग ग्रामीण

घोग नगरीय

घोग जनपद

917

-

तालिका संख्या - 54

जनपद में विकास खण्डवार न्याय पंचायतें, ग्राम सभायें एवं पंचायत घर

वर्ष / विकास खण्ड	न्याय पंचायत घर	ग्राम सभा संख्या	पंचायत घर संख्या
1	2	3	4
1987-88	98	693	138
1988-89	98	693	141
1989-90	98	693	152
विकास खण्ड - 1989-90			
1:- कुरारा	6	43	18
2:- सुमेरपुर	10	63	13
3:- सरीला	9	48	6
4:- गोहाण्ड	9	57	7
5:- राठ	8	49	5
6:- पनवाडी	8	57	15
7:- चरखारी	9	78	10
8:- मुस्करा	7	39	23
9:- मौदहा	12	95	20
10:- जैतपुर	9	74	12
11:- कबरई	11	90	23
योग ग्रामीण	98	693	152
योग नगरीय	-	-	-
योग जनपद	98	693	152

तालिका संख्या :- 55

गांव पंचायत एवं क्षेत्र समितियों की आय

क्रम संख्या	वर्ष	1987-88	1988-89	1989-90
1	2	3	4	5

1:- गांव पंचायतों की आय

अ- करों से	608763	535763	615946
ब- राज्य सरकार के अनुदान से	1510070	1041473	3629165
स- क्षेत्र समिति / जिला परिषद के विभिन्न कार्यक्रमों के लिये प्राप्त धनराशि	241824	1046990	-
द- निर्माण की गई सम्पत्ति से	-	-	-
घ- अन्य स्रोतों से	528339	20000	14000

2:- क्षेत्र समिति की आय

अ:- करों से	-	-	-
ब:- राज्य सरकार के अनुदान से	-	-	-
स:- जिला परिषद के विभिन्न कार्यक्रमों के लिये प्राप्त धन	-	-	-
द:- निर्माण की गई सम्पत्ति	-	-	-
घ:- अन्य स्रोतों से	-	-	-

टिप्पणी :- कोई धनराशि प्राप्त नहीं हुई है ।

तालिका संख्या = 56

जनपद हमीरपुर में माह वार ग्रामीण फुटकर भाव 1990

माह/वर्ष	गेहूँ प्रति कि०ग्राम	चावल प्रति कि०ग्राम	चना प्रति कि०ग्राम	मक्का प्रति कि०ग्राम	ज्वार प्रति कि०ग्राम
1 :- जनवरी 90	2-54	4-31	5-96	ब०अ०	1-55
2 :- फरवरी 90	2-46	4-09	5-84	ब०अ०	1-55
3 :- मार्च 90	2-55	4-09	5-96	ब०अ०	1-62
4 :- अप्रैल 90	2-44	4-29	6-42	ब०अ०	2-00
5 :- मई 90	2-48	4-38	6-34	ब०अ०	1-60
6 :- जून 90	2-55	4-29	6-54	ब०अ०	1-90
7 :- जुलाई 90	2-60	4-37	7-07	ब०अ०	1-66
8 :- अगस्त 90	2-69	4-52	7-23	ब०अ०	1-42
9 :- सितम्बर 90	2-69	4-55	6-74	ब०अ०	1-53
10 :- अक्टूबर 90	2-71	4-54	7-24	ब०अ०	1-53
11 :- नवम्बर 90	2-90	4-52	7-26	ब०अ०	1-53
12 :- दिसम्बर 90	3-22	4-65	6-76	ब०अ०	1-71
वर्ष का मासिक औसत	2-64	4-36	6-56	ब०अ०	1-63

(111)

तालिका संख्या -56 क्रमांक:-2

जनपद हमीरपुर में माहवार ग्रामीण फुटकर भाव 1990

माह / वर्ष	बाजरा प्रति कि०ग्राम	अरहरदाल उर्द दाल प्रति कि०ग्राम	मूग दाल प्रति ग्राम	गड़ प्रति कि०ग्राम	चीनी प्रति कि०ग्राम
------------	----------------------	---------------------------------	---------------------	--------------------	---------------------

1 :- जनवरी 90	2-16	10-27	8-68	10-95	5-77	9-04
2 :- फरवरी 90	2-00	9-73	8-45	10-45	5-27	8-68
3 :- मार्च 90	भा०अ०	9-72	8-63	10-63	5-22	8-77
4 :- अप्रैल 90	भा०अ०	9-95	8-72	10-68	5-40	8-86
5 :- मई 90	ब०अ०	10-55	8-61	10-66	5-46	9-12
6 :- जून 90	ब०अ०	10-55	9-33	11-40	5-55	8-90
7 :- जुलाई 90	ब०अ०	11-00	9-45	11-31	6-54	8-59
8 :- अगस्त 90	ब०अ०	11-78	9-56	11-50	7-20	9-06
9 :- सितम्बर 90	ब०अ०	11-78	9-56	10-60	6-85	9-11
10 :- अक्टूबर 90	ब०अ०	11-09	9-35	11-63	6-90	8-61
11 :- नवम्बर 90	ब०अ०	13-82	9-75	11-09	6-99	9-00
12 :- दिसम्बर 90	ब०अ०	14-70	10-50	11-40	5-70	9-00

वर्ष का मासिक औसत						
वर्ष का मासिक औसत	2-08	11-25	9-22	11-03	6-07	8-90

तालिका संख्या -56 क्रमांक: -3

जनपद हमीरपुर में माहवार ग्रामीण फुटकर भाव 1990

माह / वर्ष	प्याज प्रति कि०ग्राम	आलू प्रति कि०ग्राम	दूध प्रति लीटर	देशी घी प्रतिकि०	सरसों का तेल प्र०कि०
1 :- जनवरी 90	2-45	1-50	5-00	62-27	18-68
2 :- फरवरी 90	2-14	1-20	5-18	62-00	18-45
3 :- मार्च 90	2-09	1-36	5-18	62-72	18-63
4 :- अप्रैल 90	2-04	1-68	5-18	64-72	20-31
5 :- मई 90	1-94	2-00	5-33	66-11	21-00
6 :- जून 90	1-90	2-45	5-30	70-00	21-10
7 :- जुलाई 90	2-77	2-36	5-18	68-63	24-54
8 :- अगस्त 90	3-20	2-60	5-30	68-89	26-50
9 :- सितम्बर 90	3-80	2-45	5-20	69-50	26-80
10 :- अक्टूबर 90	5-18	2-54	5-18	70-00	27-72
11 :- नवम्बर 90	7-09	3-70	5-27	72-27	29-36
12 :- दिसम्बर 90	6-30	3-25	5-40	72-00	29-60
वर्ष का मासिक औसत	3-41	2-26	5-23	67-43	23-58

तालिका संख्या - 56 क्रमांक :- 4

जनपद इमीरपुर में माहवोर ग्रामीण फुटकर भाँवें 1990

माह / वर्ष	बनस्पति घाटी प्रति किलो ग्राम	मांस बकरा प्रति किलो ग्राम	अण्डण प्रत्येक	जलाने वाली लकड़ी प्रति कुन्तल
	18	19	20	21
1 :- जनवरी 90	28-27	33-09	1-02	87-73
2 :- फरवरी 90	27-86	33-36	1-06	85-90
3 :- मार्च 90	28-54	33-81	1-06	86-36
4 :- अप्रैल 90	28-72	34-54	1-02	84-09
5 :- मई 90	29-61	35-44	1-02	84-02
6 :- जून 90	31-50	36-80	1-02	76-00
7 :- जुलाई 90	32-63	36-81	1-02	86-36
8 :- अगस्त 90	36-20	36-90	1-06	88-00
9 :- सितम्बर 90	36-80	37-20	1-03	86-00
10 :- अक्टूबर 90	38-18	37-54	1-02	85-45
11 :- नवम्बर 90	39-36	37-64	1-05	86-82
12 :- दिसम्बर 90	39-00	37-20	1-05	87-50
वर्षा का मासिक औसत	33-06	35-86	1-03	85-43

तालिका संख्या 57

जनपद हमीरपुर में जिला-केन्द्र के नगरीय फुटकर भाव 1990

माह वर्ष मू

	गेहूं प्रति कि०ग्रा०	चना प्रति कि०ग्रा०	चावल प्रति कि०ग्रा०	अरहर प्रति कि०ग्रा०	मूंगदाल प्रति कि०ग्रा०	उर्ददाल प्रति कि०ग्रा०
1 :- जनवरी	90	2-40	5-70	4-00	9-50	10-00
2 :- फरवरी	90	2-40	5-50	4-00	9-50	10-00
3 :- मार्च	90	2-30	5-80	4-00	9-00	10-50
4 :- अप्रैल	90	2-30	6-50	4-00	10-50	10-50
5 :- मई	90	2-50	7-50	4-00	10-50	11-00
6 :- जून	90	2-50	6-70	4-00	10-00	11-50
7 :- जुलाई	90	2-55	7-10	4-25	12-00	11-00
8 :- अगस्त	90	2-50	7-40	4-25	11-50	10-00
9 :- सितम्बर	90	2-50	6-90	4-25	11-50	9-00
10 :- अक्टूबर	90	2-50	7-00	4-25	13-00	9-00
11 :- नवम्बर	90	2-70	7-20	4-70	15-00	9-50
12 :- दिसम्बर	90	3-00	8-00	4-00	15-00	11-00

वर्ष का मासिक औसत - 2-51 6-57 4-14 11-42 10-21 11-04

तालिका संख्या - 57 । 2 ।

जनपद हमीरपुर में माहवार जिला केन्द्र के नगरीय फुटकर भाव 1990

माह / वर्ष

मद

	प्याज प्रति प्रति किलो ग्राम	आलू प्रति किलो ग्राम	सरसों का प्रति कि० ग्राम	मासबकरा प्रति कि० ग्राम	मछली प्रति कि० ग्राम	अण्डा प्रत्येक	
1	8	9	10	11	12	13	
1 :- जनवरी	90	3-00	1-25	19-00	36-00	24-00	1-00
2 :- फरवरी	90	2-00	1-00	18-00	36-00	26-00	1-00
3 :- मार्च	90	2-00	1-00	18-50	36-00	26-00	1-00
4 :- अप्रैल	90	2-00	1-25	21-00	40-00	28-00	1-00
5 :- मई	90	2-00	2-00	19-00	40-00	28-00	1-00
6 :- जून	90	2-00	2-25	20-00	38-00	28-00	1-00
7 :- जुलाई	90	3-00	2-50	26-00	38-00	28-00	0-70
8 :- अगस्त	90	4-00	2-50	26-00	38-00	26-00	0-70
9 :- सितम्बर	90	4-00	2-00	26-00	38-00	26-00	0-80
10 :- अक्टूबर	90	5-00	2-00	29-00	38-00	26-00	1-00
11 :- नवम्बर	90	7-00	2-50	30-00	38-00	26-00	1-00
12 :- दिसम्बर	90	8-00	4-50	29-00	36-00	26-00	0-90

वर्ष का मासिक
औसत

3-66 2-06 23-46 37-67 26-50 0-93

तालिका संख्या 57131

जनपद हमीरपुर में माहवार जिला केन्द्र के नगरीय फुटकर भाव 1990

माह / वर्ष	गुड प्रति कि०ग्रा० म	चीनी प्रति कि०ग्रा० म	लकड़ी की प्र० कुन्तल	जुलाने घाटी प्रति कि०ग्रा० म	बनस्पति दुधा प्रति प्र०लीटर	दुधा प्रति प्र०लीटर
1	14	15	16	17	18	
1 :- जनवरी	90	6-00	8-50	100-00	25-50	6-00
2 :- फरवरी	90	5-50	8-50	100-00	26-00	6-00
3 :- मार्च	90	5-00	8-50	100-00	27-50	6-00
4 :- अप्रैल	90	5-50	9-00	90-00	30-00	6-00
5 :- मई	90	5-75	8-50	90-00	31-00	6-00
6 :- जून	90	5-75	8-50	95-00	32-00	6-00
7 :- जुलाई	90	5-75	8-50	95-00	34-00	6-00
8 :- अगस्त	90	6-00	8-50	100-00	37-00	6-00
9 :- सितम्बर	90	6-00	8-50	100-00	37-00	6-00
10 :- अक्टूबर	90	6-25	9-00	100-00	40-00	6-00
11 :- नवम्बर	90	6-50	9-00	100-00	40-00	6-00
12 :- दिसम्बर	90	6-00	9-00	100-00	37-00	6-00
वर्षा का मासिक औसत	5-83	8-67	97-50	33-08	6-00	

तालिका संख्या :- 58

31 मार्च 1990 को जनपद में कर्मचारियों के आंकड़े

वेतन वर्ग	मूल वेतन वर्गानुसार			कुल वेतन वर्गानुसार		
	चतुर्थ श्रेणी	अन्य कर्मचारी श्रेणी सहित	केवल श्रेणी सहित	चतुर्थ श्रेणी	अन्य कर्मचारी श्रेणी सहित	केवल श्रेणी सहित
1	2	3	4	5	6	7
750 से कम	2775	1752	1126	2786	1752	1126
750-850	1475	196	1	36	60	-
850-950	1766	620	55	37	12	-
950-1100	407	3161	57	953	114	-55
1100-1200	18	547	168	990	181	-
1200-1300	110	1142	634	1769	485	- 1
1300-1400	-	1280	786	-	918	-
1400-1600	-	1891	1112	-	1673	168
1600-1800	-	887	519	-	1402	741
1800-2000	-	144	47	-	2257	922
2000-2200	-	107	33	-	1949	1322
2200-2500	-	146	0	-	635	125
2500-3000	-	127	23	-	251	66
3000-3500	-	55	20	-	190	23
3500-4000	-	53	4	-	73	17
4000-5000	-	26	9	-	119	123
5000-6000	-	5	-	-	54	11
6000 से अधिक	-	-	-	-	14	1
योग -	6571	12139	4602	6571	12139	4602

(118)

तालिका संख्या = 59

जनपद में सेवा योजन कार्यालय द्वारा किया गया कार्य

क्र.सं०	वर्ष / वर्ष	1987-88	1988-89	1989-90
1	2	3	4	5
1:-	सेवा योजन कार्यालयों की संख्या	2	2	2
2:-	जी.वि.त प्रंजिका पर अभ्यर्थियों की संख्या	158 27	18 328	26 276
3:-	वर्षा में प्रंजिकृत अभ्यर्थियों की संख्या	4221	6799	226 29
4:-	अधिसूचित व्यक्तियों की संख्या	192	240	1459
5:-	कार्य में लगे हुए अभ्यर्थियों की संख्या	165	137	92

तालिका संख्या :- 60 आर्थिक गणना - 1980

क्र.सं०	वर्गीकरण	ग्रामीण	नगरीय	योग
1	2	3	4	5

1:- उद्योगों की संख्या

1-1 कृषि	1332	90	1422
1-2 अकृषि	14935	8541	23476
1-3 योग	16267	8631	24898

2:- उद्योगों में सामान्यतः कार्यरत व्यक्ति

2-1 कृषि	1652	130	1782
2-2 अकृषि	22201	21005	43206
2-3 योग	23853	21135	44988

3:- स्वकार्य उद्यम

3-1 कृषि	1308	86	1394
3-2 अकृषि	13315	6794	20109
3-3 योग	14623	6880	21503

4:- संस्थान भाडे पर एक या एक से अधिक कर्मों सहित

4-1 कृषि	24	4	28
4-2 अकृषि	1620	1747	3367
4-3 योग	1644	1751	3395

5:- भाडे पर सामान्यतः कार्यरत व्यक्ति

5-1 कृषि	103	17	120
5-2 अकृषि	4857	10201	15058
5-3 योग	4960	10218	15178

तालिका संख्या - 61

जनपद में विकास छाण्डवार अनुसूचित जातियों एवं जनजातियों को छात्रवृत्तियाँ

वर्ष / विकास छाण्ड सामान्य शिक्षा के लिए व्यवसायिक प्रशिक्षण के लिए दी गई छात्रवृत्तियों की संख्या वृत्तियाँ

1 2 3

1987-88	21886	44
1988-89	2260†	52
1989-90	22383	90

विकास छाण्डवार 1989-90

1:- कुरारा	1226	-
2:- गुमेरपुर	1313	-
3:- सरीला	1397	-
4:- गोहाण्ड	1432	-
5:- राठ	1298	-
6:- पनवाडी	1717	-
7:- चरखारी	1834	-
8:- मुफ्फरा	1787	-
9:- मौदहा	2357	-
10:- जैतपुर	1570	-
11:- कबरई	2167	-

योग ग्रामीण 18598

योग नगरीय 3785 90

योग जनपद 22383 90

तालिका संख्या - 62118

नगरीय क्षेत्रों में उपलब्ध सुविधाएँ 1989-90

जनपद में नगरीय क्षेत्रों में उपलब्ध सुविधाओं की संख्या -

नगर का नाम स्व. वर्ग न० महा पालिका / नगर पालिका / टाउन शरिया / मोदी फाउंड शरिया केन्द्र	सम्बन्धित विकास खाण्ड का नाम	भौगोलिक क्षेत्रफल 198 वर्ग कि०मी०	जन संख्या 1981	कुल	पुरुष	स्त्री	अनुसूचित जाति/ जन जाति की संख्या 1981
1	2	3	4	5	6	7	

नगर पालिका वर्ग

1- हमीरपुर चतुर्थ	कुरारा	13-30	21376	12060	9310	2206	
2- राठ-तृतीय	राठ	5-69	32027	17193	14934	6958	
3- महोबा-द्वितीय	कबरई	7-47	39262	20873	18389	7213	
4- चरखाररी-चतुर्थ	चरखाररी	7-77	18331	9813	8518	3312	
5- मौदहा-चतुर्थ	मौदहा	6-30	22036	11920	10116	3148	
टाउन शरिया							
1- कुरारा-चतुर्थ	कुरारा	1-07	6713	3597	3116	2691	
2- सुमेरपुर-चतुर्थ	सुमेरपुर	6-05	14678	7943	6735	4133	
3- खारेला-चतुर्थ	चरखाररी	8-52	11227	6046	5181	3273	
4- सर्रीला-उठवी	सर्रीला	6-13	6445	3466	2979	2005	
5- गोहाण्ड-पंचम	गोहाण्ड	1-35	5519	2963	2556	1472	
6- कुलमहाड-चतुर्थ	जैतपुर	26-20	11515	6038	5477	3201	
7- कबरई-चतुर्थ	कबरई	6-74	9267	4955	4312	1562	

योग -

96-59 198396 106867 91520 42124

तालिका संख्या = 62131

नगरीय क्षेत्रों में उपलब्ध सुविधाएँ = 1989-90

शहर के नगरीय क्षेत्रों में उपलब्ध सुविधाओं की संख्या

नगर का नाम एवं पंच/नो.महापा. / नो.पा. / वार्ड / ना.टी.का.ड. शरिया केन्द्र	सुबधित विकास छाण्ड का नाम	महापालन पञ्चविकि तालय केन्द्र	कृत्रिम जमा धान केन्द्र / उप केन्द्र	कृषि विक्रय सहकारी समि	जूनियर बेसिक स्कूल	सीनियर बेसिक स्कूल	हायर सेकेंडरी स्कूल बालक
1	2	14	15	16	17	18	19
नगर प्रांतिका वर्ग							
1-हमीरपुर-चतुर्थ	कुरारा	2	1	-	14	3	3
2-राठ-तृतीय	राठ	1	1	1	21	10	4
3-महोबा-द्वितीय	कबरई	1	1	1	14	7	3
4-चरखारी, चतुर्थ	चरखारी	1	1	1	9	-	1
5-मौदहा-चतुर्थ	मौदहा	1	1	1	11	5	3
टाउन शरिया							
1-कुरारा-चतुर्थ	कुरारा	1	1	1	6	-	1
2-सुमेरपुर-चतुर्थ	सुमेरपुर	1	1	1	4	-	1
3-खारेता-चतुर्थ	चरखारी	1	1	-	6	4	1
4-सरीला-छठवीं	सरीला	1	1	-	3	-	1
5-गोहाण्ड-पंचम	गोहाण्ड	1	1	-	2	-	1
6-कुलपहाड, चतुर्थ	गोहाण्ड	1	1	-	5	-	1
7-कबरई-चतुर्थ	कबरई	1	1	1	4	2	1
योग =		13	12	7	99	31	21

सूचना

टिप :- विशेषा छान बीन करने पर सही स्थिति दर्शायी गई है ; क्रमांक : 4

तालिका संख्या -62 141

नगरीय क्षेत्रों में उपलब्ध सुविधाएँ 1989-90

जनपद में नगरीय क्षेत्रों में उपलब्ध सुविधाओं की संख्या

नगर का नाम एवं वर्ग न० महा०/ग०/न०/टी.फा.इड एरिया केन्द्र	संबंधित विकास खाण्ड का नाम	हायर सेकेंडरी स्कूल बालिका	विश्व विद्या०/ महा विद्या०	माटेसरी स्कूल/ नर्सरी स्कूल	एलोपै थिक चिकित्सा ओ०/स्वा० केन्द्र	कुल में उपलब्ध शोषाये	आपत्त दिकें ओ०/स्वा० चिकित्सा
--	-------------------------------------	-------------------------------------	-------------------------------------	--------------------------------------	---	-----------------------------	--

1	2	20	21	22	23	24	25
---	---	----	----	----	----	----	----

नगर प्रालिका वर्ग

1-हमीरपुर-चतुर्थ-	कुरारा	1	1	1	6	138	-
2-राठ-तृतीय	राठ	1	1	1	2	18	-
3-महोबा, द्वितीय	कबरई	1	1	1	2	38	-
4-चरखारी, चतुर्थ	चरखारी	1	1	-	1	34	1
5-मौदहा-चतुर्थ	मौदहा	1	-	1	1	6	-
टाउन एरिया							
1-कुरारा-चतुर्थ	कुरारा	-	-	-	-	-	-
2-सुमेरपुर, चतुर्थ	सुमेरपुर	-	-	-	-	-	1
3-खारेला-चतुर्थ	चरखारी	1	-	-	-	-	1
4-सरीला-छठवीं	सरीला	-	-	-	1	6	-
5-गोहाण्डे-पंचम	गोहाण्डे	-	-	-	-	-	-
6-कुलपहाड, चतुर्थ	जैतपुर	-	-	-	1	6	-
7-कबरई-चतुर्थ	कबरई	-	-	-	-	-	-

-योग-	6	4	4	14	246	3
-------	---	---	---	----	-----	---

संयुक्त चिकित्सालय महोबा तथा चरखारी के पुरुषों + महिलाओं को एक 2 कर दिया गया है। जिससे गत्वर्षा भी सूचना से कम है।

क्रमशः =5

तालिका संख्या -62 § 6 §

नगरीय क्षेत्रों में उपलब्ध सुविधाएँ 1989-90

~~नगरीय क्षेत्रों में उपलब्ध सुविधाएँ~~

जनपद में नगरीय क्षेत्रों में उपलब्ध सुविधाओं की संख्या

नगर का नाम एवं वर्ग न0महोपा0/ न0पा0/टा0पो/ नौटीफाइड एरिया/ केन्द्र	संबंधित विकास खाण्डका नाम	राष्ट्रीयकृत बैंक शाखाएँ	गैर राष्ट्रीय कृत बैंक शाखाएँ	ग्रामीण बैंक शाखाएँ	सहकारी बैंक शाखाएँ	भूमि विकास बैंक शाखाएँ
1	2	31	32	33	34	35
नगर प्रालिका वर्ग						
1-हमीरपुर-चतुर्थ	कुरारा	2	-	1	1	1
2-राठ-तृतीय	राठ	3	-	1	1	1
3-महोबा-द्वितीय	कबरई	3	-	1	2	1
4-चरखारी-चतुर्थ	चरखारी	2	-	1	1	-
5-मौदहा-चतुर्थ	मौदहा	2	-	1	1	1
टाँडम एरिया						
1-कुरारा-चतुर्थ	कुरारा	1	-	-	1	-
2-सुमेरपुर-चतुर्थ	सुमेरपुर	2	-	1	1	-
3-खारेला-चतुर्थ	चरखारी	1	-	-	-	-
4- प्रोहराख सरीला-छठवीं	प्रोहराख सरीला	1	-	-	1	-
5-गोहाण्ड-पंचम	गोहाण्ड	1	-	-	1	-
6-कुलपहाड-चतुर्थ	जैतपुर	2	-	1	1	-
7-कबरई-चतुर्थ	कबरई	1	-	-	1	-
योग		21	-	7	12	4

तालिका संख्या -62। 7 ।
नगरीय क्षेत्र में उपलब्ध सुविधाएँ 1989-90
जनपद में नगरीय क्षेत्रों में उपलब्ध सुविधाओं की संख्या

नगर का नाम एवं वर्ग न० महा पंच०/ उपा०/उपा०/सोनी फाउंडरिया	संबंधित विकास खाण्ड का नाम	डाक्टर संख्या	पारदार संख्या	पब्लिक काल ऑफिस	टेलीफोन संख्या	नलगा कर पेय जल की सुविधा	विद्युत की उप लब्धता हां/नहीं	
		2	36	37	38	39	40	41
नगर पालिका वर्ग								
हमीरपुर-चतुर्थ	कुरारा	2	2	1	149	हां	हां	
राठ-तृतीय	राठ	3	1	1	67	हां	हां	
महोबा-द्वितीय	कबरई	3	1	1	94	हां	हां	
चरखारी-चतुर्थ	चरखारी	2	1	1	05	हां	हां	
मौदहा-पंचम	मौदहा	2	1	1	83	हां	हां	
ग्राम पंचायत								
कुरारा-चतुर्थ	कुरारा	1	-	1	12	हां	हां	
सुभरपुर-सुभरपुर	सुभरपुर	1	1	1	38	हां	हां	
खारेला-चतुर्थ	चरखारी	1	-	1	19	हां	हां	
सरीला-छठवीं	सरीला	1	1	1	-	हां	हां	
गोहाण्डे-पंचम	गोहाण्डे	1	-	1	-	हां	हां	
कुलपहाड-चतुर्थ	जैतपुर	1	1	1	15	हां	हां	
कबरई-चतुर्थ	कबरई	1	-	1	23	हां	हां	
योग -		19	9	12	505	हां-12 नहीं-x	हां-12 नहीं-x	

विगत अधिकारी से सम्पर्क करने पर ज्ञात हुआ कि गत वर्षों में शरीर-शर्त दी गई सूचना पब्लिक काल ऑफिस शामिल कर दिये गये थे । जिसे ठीक करने पर कम हो गई है ।

तालिका संख्या -63131

विभिन्न सामाजिक सुविधाओं से दूरी के अनुसार ग्रामों का वितरण सस्ते गल्ले की दुकान

विकास खण्ड	ग्राम में	1 कि०मी० से कम	1-3 कि०मी०	3-5 कि०मी०	5 कि०मी० से अधिक	योग
1	2	3	4	5	6	7
1 :- कुरारा	10	-	-	5	48	63
2 :- सुमेरपुर	11	-	16	11	43	81
3 :- सर्रीला	19	-	5	6	34	64
4 :- गोहाण्ड	13	-	5	18	38	74
5 :- राठ	12	3	3	15	26	59
6 :- पनवाडी	18	-	9	11	80	118
7 :- चरखारी	18	1	9	13	44	85
8 :- मुस्करा	10	-	1	15	29	55
9 :- मौदहा	25	10	15	20	39	109
10 :- जैतपुर	12	7	17	24	44	104
11 :- कबरई	30	2	4	10	59	105
योग जनपद	178	23	84	148	484	917

तालिका संख्या = 63151

विभिन्न सामाजिक सुविधाओं से दूरी के अनुसार ग्रामों का वितरण

कृषि औजार पम्पसेट सुविधा कृषि सेवा केन्द्र डीजल इंजन आदि की
परिमाण

विकास खाण्ड ग्राम में 1 किमी० से कम 1-3 किमी० 3-5 किमी० 5 किमी० से अधिक योग

1 2 3 4 5 6 7

1:- कुरारा	=	=	=	=	63	63
2:- सुमेरपुर	=	=	=	=	81	81
3:- सरीला	=	=	=	=	64	64
4:- गोहाण्ड	=	=	=	=	74	74
5:- साठ	=	2	2	7	48	59
6:- पनवाडी	=	=	=	=	118	118
7:- चरखारी	1	4	5	4	71	85
8:- मुस्करा	2	1	=	13	39	55
9:- मौदवा	=	2	3	18	86	109
10:- जैतपुर	1	=	=	=	103	104
11:- कबरई	=	2	8	4	91	105

योग जनपद

4 11 18 46 838 917

तालिका संख्या - 63 161

विभिन्न सामाजिक सुविधाओं से दूरों के अनुसार ग्रामों का वितरण - बाजार/हाट

विकास छाण्ड ग्राम में 1 कि०मी० से कम 1-3 कि०मी० 3-5 कि०मी० 5 कि०मी० से अधिक योग

1 2 3 4 5 6 7

1 2 3 4 5 6 7

1:- कुरारा	3	2	8	4	46	63
2:- सुभरपुर	2	1	3	13	62	81
3:- सरलीला	7	=	2	6	49	64
4:- गोहाण्ड	3	4	4	11	52	74
5:- राठ	3	2	2	6	46	59
6:- पनवाडी	5	5	9	18	81	118
7:- चरखारी	3	4	6	4	68	85
8:- मुस्करा	9	3	3	18	22	55
9:- मौदहा	2	4	10	15	78	109
10:- जैतपुर	3	=	1	7	93	104
11:- कबरई	3	3	5	10	84	105

1 2 3 4 5 6 7

योग जनपद 43 28 53 112 681 917

1 2 3 4 5 6 7

तालिका संख्या - 63- 191

विभिन्न सामाजिक सुविधाओं से दूरी के अनुसार ग्रामों का वितरण
बीज गोदाम / उर्वरक भण्डार / फसल सुरक्षा गोदाम / ग्रामीण गोदाम

विकास ढाण्ड ग्राम में 1 किमी० से कम 1-3 किमी० 3-5 किमी० 5 किमी० से अधिक योग

1 2 3 4 5 6 7

1:- कुरारा	5	7	3	16	32	63
2:- सुभरपुर	10	2	-	12	57	81
3:- सरीला	6	1	3	11	43	64
4:- गोहाण्ड	7	2	12	20	33	74
5:- पाठ			7	12	32	59
6:- मनवाडी	13	4	20	16	65	118
7:- चरखारी	9	-	4	16	56	85
8:- मुस्करा	11	-	7	10	27	55
9:- मौदहा	13	1	6	24	65	109
10:- जैतुर	11	-	3	14	76	104
11:- कबरई	15	2	14	23	51	105

योग - जनपद 106 19 81 174 537 917

तालिका संख्या -63 & 101

विभिन्न सामाजिक सुविधाओं से दूरी के अनुसार ग्रामों का वितरण
पशुचिकित्सालय/पशुपालन केन्द्र

विकास छाण्ड ग्राम से 1 किमी० से कम 1-3 किमी० 3-5 किमी० 5 किमी० से अधिक षो ग

	1	2	3	4	5	6	7
1:- कुरारा	3	3	4	7	46	63	
2:- सुभरपुर	8	5	8	11	49	81	
3:- सरीला	4	8	2	7	43	64	
4:- गोहाण्ड	3	3	1	11	56	74	
5:- राठ	2	4	5	12	36	59	
6:- पनवाडी	3	2	16	18	79	118	
7:- चरखारी	3	1	6	12	63	85	
8:- मुस्करा	4	1	-	10	40	55	
9:- मौदहा	8	1	2	20	78	109	
10:- जैतपुर	5	1	4	12	82	104	
11:- कबरई	2	9	3	16	75	105	
षो ग जनघद	45	38	51	136	647	917	

तालिका संख्या = 63 & 111
 विभिन्न सामाजिक सुविधाओं से दूरी के अनुसार ग्रामों का वितरण
 कृत्रिम गर्भाधान केन्द्र/उपकेन्द्र

विकास खण्ड	ग्राम में 1 किमी० से कम	1-3 किमी०	3-5 किमी०	5 किमी० से अधिक	योग	
1	2	3	4	5	6	7
1:- कुरारा	1	4	2	6	50	63
2:- सुमेरपुर	2	1	-	5	73	81
3:- सरीला	-	1	2	8	53	64
4:- गोहाण्ड	1	-	11	6	66	74
5:- राठ	2	1	-	10	43	59
6:- पनवाडी	2	2	9	3	102	118
7:- चरखारी	1	3	6	11	64	85
8:- मुत्करा	3	-	3	8	41	55
9:- मौदहा	1	1	2	9	96	109
10:- जैतपुर	1	1	5	4	93	104
11:- कबरई	-	7	2	12	84	105
योग जनपद	14	24	32	82	765	917

तालिका संख्या -63 1121

विभिन्न सामाजिक सुविधाओं से दूरी के अनुसार ग्रामों का वितरण

प्रारम्भिक कृषि ऋण सहकारी समितियां

विकास खण्ड ग्राम में 1 किमी० से कम 1-3 किमी० 3-5 किमी० 5 किमी० से अधिक योग

1 2 3 4 5 6 7

1:- कुरारा	6	6	11	18	22	63
2:- सुमेरपुर	7	2	10	42	20	81
3:- सरीला	10	6	8	16	24	64
4:- गोहाण्ड	5	2	5	13	49	74
5:- राठ	6	4	4	19	26	59
6:- पनवाडी	9	3	26	15	65	118
7:- चरखारी	9	3	8	27	38	85
8:- मुक्करा	6	2	7	13	27	55
9:- मौदहा	10	4	6	25	64	109
10:- जैतपुर	8	5	9	20	62	104
11:- कबरई	13	40	5	10	37	105

योग जनपद 89 77 99 218 434 917

तालिका संख्या = 63 ॥ 13॥

विभिन्न सामाजिक सुवधाओं से दूरी के अनुसार ग्रामों का वितरण
 क्रय विक्रय सहकारी समितियाँ

विकास खाण्ड ग्राम में 1 किमी० से कम 1-3 किमी० 3-5 किमी० 5 किमी० से अधिक योग

1 2 3 4 5 6 7

1 2 3 4 5 6 7

1:- कुरीरा	=	4	2	7	50	63
2:- सुमेरपुर	=	2	2	6	71	81
3:- सरीला	=	-	-	-	64	64
4:- गोहाण्ड	=	-	-	2	72	74
5:- राठ	=	3	-	7	49	59
6:- पनवाडी	=	4	5	3	106	118
7:- चरखारी	=	2	3	4	76	85
8:- मुहकरा	=	-	-	-	55	55
9:- मौदहा	=	2	1	6	100	109
10:- जैतपुर	=	-	-	-	104	104
11:- कबरई	=	7	5	8	85	105

1 2 3 4 5 6 7

योग जनपद = 24 18 43 832 917

1 2 3 4 5 6 7

गत वर्ष 7 नगरीय को ग्रामीणों में दिखाया गया था जिसे इस वर्ष ठीक कर दिया गया है।

ता. तालिका संख्या= 63 & 15 &

विभिन्न सामाजिक सुविधाओं से दूरी के अनुसार ग्रामों का वितरण
तीनियर बेसिक स्कूल & बालक &

विकास खण्ड ग्राम में 1 किमी से कम 1-3 किमी 3-5 किमी 5 किमी से अधिक षो ग

1 2 3 4 5 6 7

1:- कुराटा	14	5	8	10	26	63
2:- सुमेरपुर	23	1	3	20	34	81
3:- सरौला	14	6	5	5	34	64
4:- गोहाण्ड	18	4	7	24	21	74
5:- राठ	10	2	3	14	30	59
6:- धनवाडी	12	7	17	31	51	118
7:- चरखारी	13	3	8	17	42	85
8:- मुस्करा	15	1	5	24	10	55
9:- मौदहा	24	5	18	47	15	109
10:- जैतपुर	13	3	11	26	51	104
11:- कबरई	16	8	8	24	49	105

षो ग जनपद 174 45 93 242 363 917

तालिका संख्या - 63 ॥ 18 ॥

विभिन्न सामाजिक सुविधाओं से दूरी के अनुसार ग्रामों का वितरण
हायर सेकेन्ड्री स्कूल ॥ बालिका ॥

विकास खण्ड ग्राम में 1 किमी० से कम 1-3 किमी० 3-5 किमी० 5 किमी० से अधिक योग

1 2 3 4 5 6 7

1 :- कुरारा	2	1	5	55	63
2 :- सुभरपुर			5	76	81
3 :- सरीला			1	63	64
4 :- गोहाण्ड			2	72	74
5 :- राठ		2	4	53	59
6 :- पनवाड़ी	3	3	13	99	118
7 :- तरखोली		1	8	75	85
8 :- मुस्करा			1	54	55
9 :- मौदहा			9	100	109
10 :- जैतपुर			4	100	104
11 :- कबरई			8	97	105

योग जनपद 6 7 60 844 917

तालिका संख्या = 63 & 191

विभिन्न सामाजिक सुविधाओं से दूरी के अनुसार ग्रामों का वितरण
ग्रौद शिक्षा केन्द्र

विकास खण्ड ग्राम में 1 किमी 0 से कम 1-3 किमी 0 3-5 किमी 0 5 किमी 0 से अधिक योग

1 2 3 4 5 6 7

1:- कुरारा	6	=	=	=	57	63
2:- सुभरपुर	38	5	20	7	11	81
3:- सर्रीला	=	=	=	=	64	64
4:- गोहाण्ड	65	2	2	5	=	74
5:- राह	14	1	2	42	=	59
6:- पनवाडी	=	=	=	=	118	118
7:- चरखारी	62	7	10	5	1	85
8:- मुत्करा	46	=	3	6	=	55
9:- मौदहा	92	2	7	6	2	109
10:- जैतपुर	58	10	14	8	14	104
11:- कवरई	75	3	7	2	18	105

योग जनपद 456 30 65 81 285 917

तालिका संख्या = 63 = 201

विभिन्न सामाजिक सुविधाओं से दूरी के अनुसार ग्रामों का वितरण

एलोपैथिक चिकित्सालय / औषधालय / प्राथमिक स्वास्थ्य केन्द्र

विकास छण्ड ग्राम में 1 किमी 0 से कम 1-3 किमी 0 3-5 किमी 0 5 किमी से अधिक योग

1 2 3 4 5 6 7

1:- कुरारा	5	6	6	12	34	63
2:- सुमेरपुर	6	17	3	17	38	81
3:- सरीला	5	2	1	6	50	64
4:- गो हाण्ड	3	11	9	18	33	74
5:- राठ	5	7	2	8	37	59
6:- मनवाडी	5	3	4	12	94	118
7:- चरखारी	3	-	2	8	72	85
8:- गुफरा	7	9	2	4	33	55
9:- मौदहा	6	4	5	19	75	109
10:- जैतपुर	3	-	4	13	84	104
11:- कबरई	4	2	5	12	82	105

योग जनसंख्या 52 61 43 129 632 917

तालिका संख्या = 631211

विभिन्न सामाजिक सुविधाओं से दूरी के अनुसार ग्रामों का वितरण
आयुर्वेदिक चिकित्सालय एवं औषाधालय

विकास खाण्ड ग्राम में 1 किमी० से कम 1-3 किमी० 3-5 किमी० 5 किमी० से अधिक योग
1 2 3 4 5 6 7

1 :- कुरारा	1	3	7	3	49	63
2 :- सुमेरपुर	4	3	1	7	66	81
3 :- सरीला	3	2	2	-	57	64
4 :- गोहाण्ड	2	5	2	11	54	74
5 :- राठ	-	6	2	5	46	59
6 :- पनवाडी	1	4	7	17	89	118
7 :- चरखारी	3	1	4	6	71	85
8 :- मुस्कटा	3	-	2	6	44	55
9 :- मौदहा	4	4	4	16	81	109
10 :- जैतपुर	1	1	2	8	92	104
11 :- कबरई	2	4	7	9	83	105

जनपद योग 24 33 40 88 732 917

तालिका संख्या -63 1221

विभिन्न सामाजिक सुविधाओं से दूरी के अनुसार ग्रामों का वितरण
 पूनानी चिकित्सालय / औषधालय

विकास खण्ड ग्राम में 1 किमी 0 से कम 1-3 किमी 0 3-5 किमी 0 5 किमी से अधिक योग

1 2 3 4 5 6 7

1 :- कुरारा	-	-	-	-	63	63
2 :- सुमेरपुर	-	-	-	5	76	81
3 :- सरीला	-	-	-	-	64	64
4 :- गोहाण्ड	-	-	-	-	74	74
5 :- राट	-	-	-	-	59	59
6 :- पनवाडी	-	-	-	-	118	118
7 :- चरखारी	-	-	-	-	85	85
8 :- मुत्करा	-	-	-	1	54	55
9 :- मौदहा	2	2	1	12	92	109
10 :- जैतपुर	-	-	-	-	104	104
11 :- कबरई	-	-	-	-	105	105

योग जनपद 2 2 1 18 894 917

(150)

तालिका संख्या - 63 1231

विभिन्न सामाजिक सुविधाओं से दूरी के अनुसार ग्रामों का वितरण

परिवार कल्याण केन्द्र उपकेन्द्र

विकास छाण्ड ग्राम में 1 किमी० से कम 1-3 किमी० 3-5 किमी० 5 किमी० से अधिक योग

1 2 3 4 5 6 7

1 :- कुरारा	26	6	13	17	1	63
2 :- सुभरपुर	31	7	4	23	16	81
3 :- सरीला	26	2	-	-	36	64
4 :- गोहाण्ड	29	8	18	18	1	74
5 :- राठ	21	-	12	7	19	59
6 :- पनवाडी	30	18	20	28	22	118
7 :- वरखारी	33	2	-	22	28	85
8 :- मुस्करा	31	4	6	9	5	55
9 :- मौदहा	39	4	10	26	30	109
10 :- जैतपुर	31	3	10	14	46	104
11 :- कबरई	36	3	8	23	35	105

योग जनपद 333 57 101 187 239 917

तालिका संख्या = 63 & 24

विभिन्न सामाजिक सुविधाओं से दूरी के अनुसार ग्रामों का वितरण
पक्की सड़कें

विकास खण्ड	ग्राम में 1 किमी से कम	1-3 किमी०	3-5 किमी०	5 किमी से अधिक	योग	
1	2	3	4	5	6	7
1:- कुरारा	28	2	3	10	20	63
2:- सुमेरपुर	39	9	19	4	10	81
3:- सरौला	17	3	6	1	37	64
4:- गौडाण्ड	24	5	25	15	5	74
:- राठ	17	4	11	11	16	59
:- पनवाडी	13	4	24	22	55	118
:- चरखारी	12	4	9	18	42	85
:- मुस्करा	23	1	3	16	12	55
:- मौदहा	26	5	13	20	45	109
:- जैतपुर	20	2	20	21	41	104
:- कबरई	31	7	17	17	33	105
ग जनपद	250	46	150	155	316	917

तालिका संख्या -63 1251

विभिन्न सामाजिक सुविधाओं से दूरी के अनुसार ग्रामों का वितरण
डाक्टर

विकास खण्ड	ग्राम में 1 किमी० से कम	1-3 किमी०	3-5 किमी०	5 किमी० से अधिक	योग	
1	2	3	4	5	6	7
1 :- कुरारा	10	7	11	13	22	63
2 :- सुमेरपुर	27	3	12	22	17	81
3 :- सरीला	17	1	4	22	20	64
4 :- गोहाण्ड	17	7	11	21	18	74
5 :- राठ	12	1	4	18	24	59
6 :- पनवाडी	18	6	31	39	24	118
7 :- चरखारी	19	1	10	21	34	85
8 :- मुस्करा	20	2	12	12	9	55
9 :- मौदहा	35	9	15	31	19	109
10 :- जैतपुर	15	12	7	22	38	104
11 :- कबरई	28	5	11	27	34	105
योग	218	54	128	258	259	917

तालिका संख्या -63 1261

विभिन्न सामाजिक सुविधाओं से दूरों के अनुसार ग्रामों का वितरण

तारखार

विकास खण्ड ग्राम में 1 किमी० से कम 1-3 किमी० 3-5 किमी० 5 किमी० से अधिक योग

1 2 3 4 5 6 7

1:- कुरारा	2	5	10	46	63
2:- सुभरपुर	2	-	7	72	81
3:- सरीला	2	-	6	56	64
4:- गोहाण्ड	-	-	2	72	74
5:- राठ	6	2	11	40	59
6:- पनवाडी	4	9	8	97	118
7:- चरखारी	2	6	6	71	85
8:- मुस्करा	2	-	9	44	55
9:- मौदहा	1	2	10	96	109
10:- जैतपुर	1	-	11	92	104
11:- कबरई	4	4	12	85	105

योग जनमत 1 25 28 92 771 917

नोट :- गत वर्ष की सूचना में पब्लिक काल ऑफिस की सूचना सम्मिलित थी जिसे संबंधित अधिकारी से सम्पर्क करके संशोधित किया गया है।

तालिका संख्या = 63 1271

विभिन्न सामाजिक सुविधाओं से दूरी के अनुसार ग्रामों का वितरण
सार्वजनिक टेलीफोन

विकास छाण्ड ग्राम में 1 किमी० से कम 1-3 किमी० 3-5 किमी० 5 किमी० से अधिक योग

1 2 3 4 5 6 7

1 :- कुरारा	6	3	3	6	45	63
2 :- सुमेरपुर	10	5	8	12	46	81
3 :- सरीला	1	-	-	1	62	64
4 :- गोहाण्ड	4	2	6	15	47	74
5 :- राठ	6	-	7	8	30	59
6 :- पनवाडी	3	4	3	12	96	118
7 :- चरखारी	3	1	6	12	63	85
8 :- मुस्करा	5	1	-	8	41	55
9 :- मौदहा	13	4	6	27	59	109
10 :- जैतपुर	4	-	6	14	80	104
11 :- कबरई	8	-	1	10	86	105

योग जनघट 63 20 46 125 663 917

(156)

तालिका संख्या = 63 1291

विभिन्न सामाजिक सुविधाओं से दूरी के अनुसार ग्रामों का वितरण
बस स्टेशन / बस स्टाप

विकास छाण्ड ग्राम में 1 किमी० से कम 1-3 किमी० 3-5 किमी० 5 किमी० से अधिक योग

1 2 3 4 5 6 7

1 :- कुरारा	12	8	12	9	22	63
2 :- सुभरपुर	16	1	3	15	46	81
3 :- सरौला	14	1	2	-	47	64
4 :- गोहाण्ड	22	5	10	18	19	74
5 :- राठ	7	-	14	14	24	59
6 :- पनवाडी	11	4	19	22	62	118
7 :- चरखारी	6	3	4	8	64	85
8 :- मुस्करा	14	-	6	13	22	55
9 :- मौदहा	19	2	14	18	56	109
10 :- जैतपुर	11	8	7	26	52	104
11 :- कबरई	16	12	15	18	44	105

योग जनपद 148 44 106 161 458 917

तालिका संख्या -63 1311

विभिन्न सामाजिक सुविधाओं से दूरी के अनुसार ग्रामों का वितरण

ग्रामीण बैंक / सहकारी बैंक

विकास खण्ड	ग्राम में 1 किमी० से कम	1-3 किमी०	3-5 किमी०	5 किमी० से अधिक	योग	
1	2	3	4	5	6	7
1:- कुरारा	3	12	7	18	23	63
2:- सुमेरपुर	7	-	3	14	57	81
3:- सरीला	5	-	-	1	58	64
4:- गोहाण्ड	5	6	13	4	46	74
5:- राठ	3	3	1	6	46	59
6:- पनवाडी	7	4	9	13	85	118
7:- चरगाहारी	5	2	2	15	61	85
8:- मुस्करा	7	1	1	11	35	55
9:- मौदहा	9	2	4	24	70	109
10:- जैतपुर	3	-	3	10	88	104
11:- कबरई	6	2	5	12	80	105
योग जनपद	60	32	48	120	649	917

तालिका संख्या - 65

31 मार्च 1990 की स्थिति के अनुसार जनपद में रेस्ट हाउस/डाक बंगले

क्रम सं०	विभाग	रेस्ट हाउसेज संख्या	डाकबंगला संख्या	योग
1	2	3	4	5
1:-	सार्वजनिक निर्माण विभाग	7	7	
2:-	सिंचाई विभाग	9	14	23
3:-	बन विभाग	3	-	3
4:-	जिला परिषद	1	2	3
5:-	जल संस्थान/जल निगम	-	-	-
6:-	अन्य वितरण/संरक्षण विभाग	1	-	1
योग :-		14	23	37

(166)

तालिका संख्या = 66

जनप्रद में मुद्रणालयों की संख्या

वर्ष	1987-88	1988-89	1989-90
1	2	3	4

1:- सार्वजनिक	-	-	-
2:- निजी	34	34	44

योग	34	34	44
-----	----	----	----

D-6386
30/8/91

