

केवल सरकारी प्रयोगार्थ

# सांख्यिकीय पत्रिका

जनपद - जैनाताल- U.P

1984



कार्यालय संख्याधिकारी,  
अर्थ एवं संख्या प्रभाग  
राज्य नियोजन संस्थान  
उत्तर प्रदेश

प्रेषणक :-

संख्याधिकारी,  
नैनीताल ।

प्रेषण्य :-

आर्थिक बोधा एवं संख्या निदेशक,  
अर्धा एवं संख्या प्रभाग, डाटा बैंक अनुभाग,  
राज्य नियोजन संस्थान, उत्तर प्रदेश,  
लखनऊ ।

पत्रांक 195 /साँ0प0-3/84-85 दिनांक : नैनीताल: अप्रैल, 29, 1985  
विवरण :- जनपद नैनीताल की साँखियकीय पत्रिका 1984 का प्रेषण ।

महाहोदय,

प्रभाग के पत्रांक 965/डी0बी0-1/84-85 दिनांक अगस्त, 16, 1984

के 5 संदर्भ में उपरोक्त साँखियकीय पत्रिका की 10 प्रतियाँ संलग्न कर प्रेषित की जा रही हैं ।

भावदीय,

संलग्न:- उपरोक्तानुसार 10

डी0डी0 कापरी  
संख्याधिकारी,  
नैनीताल ।

पत्रांक 195 /साँ0प0-3/84-85 दिनांकित ।

प्रतिलिपि निम्नांकित को सूचनार्थ प्रेषित :-

- 1-- सचिव, नियोजन अनुभाग-5, 30प्र0लखनऊ को 4 प्रतियों के साथ ।
- 2-- संयुक्त सचिव, पर्वतीय विकास विभाग, टी0सी0, 30प्र0 शासन लखनऊ को एक प्रति के साथ ।
- 3-- निदेशक, क्षेत्रीय नियोजन प्रभाग, 30प्र0लखनऊ को दो प्रतियों के साथ ।
- 4-- समस्त विभागाध्यक्ष, 30प्र0को एक एक प्रति के साथ ।
- 5-- आयुक्त, कुमायूँ मण्डल, नैनीताल को एक प्रति के साथ ।
- 6-- उप विकास आयुक्त, कुमायूँ मण्डल, नैनीताल को एक प्रति के साथ ।
- 7-- उप निदेशक, अर्धा एवं संख्या, कुमायूँ मण्डल नैनीताल को 5 प्रतियों के साथ ।
- 8-- जिलाधिकारी, नैनीताल को एक प्रति के साथ ।
- 9-- मुख्य विकास अधिकारी, नैनीताल को एक प्रति के साथ ।
- 10-- समस्त जिला स्तरीय अधिकारियों को एक प्रति के साथ ।
- 11-- लीड बैंक अधिकारी नैनीताल को एक प्रति के साथ ।
- 12-- समस्त छाण्ड विकास अधिकारी जनपद नैनीताल को एक प्रति के साथ ।

NIEPA DC




D02368

संख्याधिकारी,  
नैनीताल ।

Sub. National Systems Unit,  
National Institute of Educational  
Planning and Administration  
17-B, SriAurobindo Marg, New Delhi-110016  
DOC. No. 2368  
Date 16.4.82

संख्यकीय पत्रिका

१९८४



कार्यालय संख्याधिकारी  
नैनीताल

## प्रस्तावना


राज्य नियोजन संस्थान, अर्धा एवं संख्या प्रभाग, उत्तर प्रदेश के जिला संख्याधिकारियों के कार्यालयों द्वारा प्रति वर्ष प्रकाशित की जाने वाली सांख्यिकीय पत्रिका का यह नवौं अंक है।

पत्रिका में इस वर्ष भी तीन वर्षों के जिला स्तर के आँकड़ों को दिया गया है, ताकि तुलनात्मक अध्ययन सम्भव हो सके। जहाँ तक सम्भव हो सका है 1981 की जनगणना के उपलब्ध आँकड़ों का समावेश किया गया है। विकास खाण्डवार आँकड़े 1971 की जनगणना के आधार पर दिये गये हैं। पशु गणना 1982 के आँकड़े तहसीलवार दिये गये हैं।


प्रस्तुत पत्रिका में क्षेत्रफल एवं जनसंख्या, कृषि, पशु पालन, सहकारिता, उद्योग, सामान्य शिक्षा, स्वास्थ्य एवं परिवार नियोजन, विद्युत, परिवहन एवं संचार, संस्थागत वित्त, जल सम्पुर्ति, पंचायत, आर्थिक बणना 1980, भाव एवं मजदूरी आदि के जिला एवं विकास खाण्ड स्तर के आँकड़े दिये गये हैं। नीति निर्माताओं, अध्यापिकास्त्रियों एवं शोधकर्ताओं के लिये यह पत्रिका विशेष उच्चयोगी सिद्ध होगी।

मैं जनपद के सभाी मण्डलीय एवं जिला स्तरीय अधिकारियों का आभारी हूँ, जिन्होंने अपने विभाग से सम्बन्धित सूचना उपलब्ध कराने में सहयोग प्रदान किया। विकास खाण्ड स्तर के आँकड़ों को एकत्र करने में सहायक विकास अधिकारियों का तथा उनके मार्ग दर्शन में उप निदेशक अर्धा एवं संख्या कुमायूँ मण्डल, नैनीताल के योगदान का भी उल्लेख करना चाहूँगा।

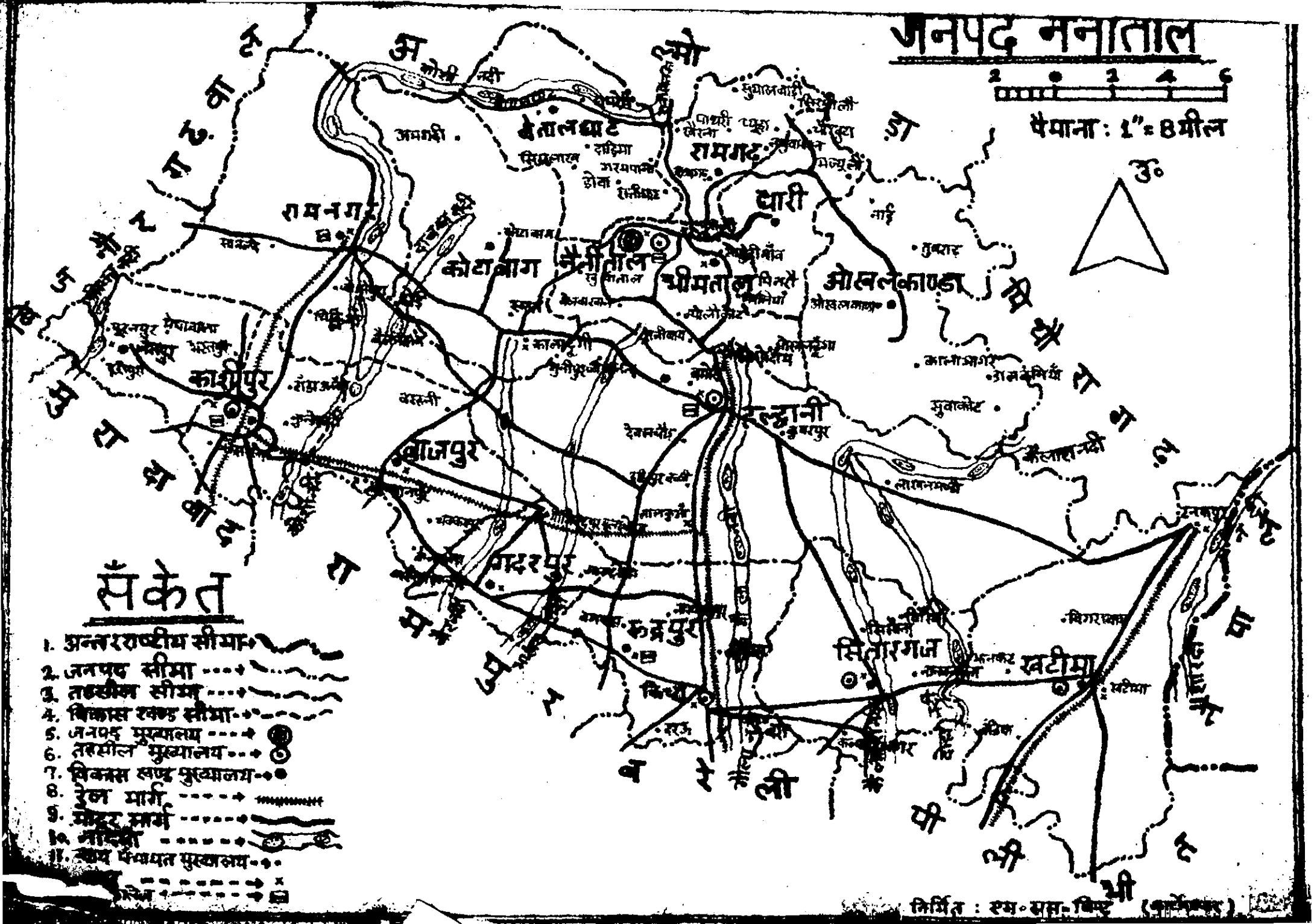
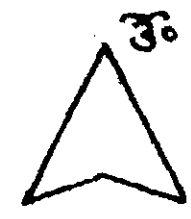
अन्त में मैं श्री विजय प्रकाश खुल्वे एवं श्री बंशीधर तिवारी, सहायक अर्धा एवं संख्याधिकारी, श्री महेन्द्र सिंह बिष्ट, कार्टोग्राफर असिस्टेन्ट, श्री के०एस०चौहान अर्धा एवं संख्या निरीक्षक, द्वारा आँकड़ों को एकत्र करने, आँकड़ों का सारिणीकरण एवं परिनिरीक्षा करने हेतु किये गये आत्थक प्रयास हेतु आभार प्रकट करना चाहूँगा। साथ ही मैं टंकन कार्य में विशेष योगदान हेतु श्री हरीश चन्द्र वर्मा एवं श्री ललिता प्रसाद का कृतज्ञ हूँ। श्री गोपाल दत्त भाट्ट, अपर मुख्य अधिकारी, जिला परिषद, नैनीताल का भी मैं आभारी हूँ, जिन्होंने अपने टाइपिस्ट की सुविधा प्रदान करने का कष्ट किया।

  
॥ डी० डी० कापरी ॥  
संख्याधिकारी,  
नैनीताल।

# जनपद मनाताल



पैमाना: 1" = 8 मील



## संकेत

1. अन्तरराष्ट्रीय सीमा
2. जनपद सीमा
3. तहसील सीमा
4. विकास रकड सीमा
5. जनपद मुख्यालय
6. तहसील मुख्यालय
7. विकास खण्ड मुख्यालय
8. रेल मार्ग
9. मोटर मार्ग
10. नदी
11. राज्य संघघट मुख्यालय

निर्मित : एम. एस. बिष्ट (कार्यकर्ता)

विषय सूची

तालिका संख्या	विषय	पृष्ठ संख्या
1-	जनपद एक दृष्टि में	1-3
2-	जनपद के कुछ महत्वपूर्ण संकेतक <u>I - सामान्य सूचनार्थ</u>	5-7
3-	जनपद में विकासखाण्डवार कुछ सामान्य सूचनार्थ <u>II - क्षेत्रफल एवं जनसंख्या</u>	8-9
4-	जनपद की प्रति 10वर्षी की जनसंख्या बृद्धि	10
5-	जनपद में विकास खाण्डवार क्षेत्रफल, जनसंख्या, अनुसूचित जाति एवं जनजाति की संख्या तथा औद्योगिक मकान एवं परिवार	11
6-	जनपद में विकास खाण्डवार जनसंख्या का आर्थिक वर्गीकरण	12-13
7-	जनपद में मातृभाषा के अनुसार जनसंख्या	14
8-	जनपद में प्रमुख धार्मानुसार जनसंख्या	14
9-	जनपद में आयु वर्गानुसार जनसंख्या	14
10-	जनपद में जनसंख्या के अनुसार वर्गीकृत ग्राम	15
11-	जनपद में विकास खाण्डवार साक्षर व्यक्ति तथा साक्षरता का प्रतिशत <u>III - कृषि</u>	16
12-	जनपद में विकास खाण्डवार भूमि उपयोगिता	17-19
13-	जनपद में विकास खाण्डवार विभिन्न साधनों द्वारा स्त्रोतानुसार वास्तविक सिंचित क्षेत्रफल	20
14-	जनपद में विकास खाण्डवार मुख्य फसलों के अन्तर्गत क्षेत्रफल	21-28
15-	जनपद में विकास खाण्डवार मुख्य फसलों का उत्पादन	29-34
16-	जनपद में मुख्य फसलों की औसत उपज	35
17-	जनपद में विकास खाण्डवार सिंचाई साधनों एवं स्त्रोतों की 31 मार्च की संख्या	36-37
18-	जनपद में क्रियात्मक जोतों की आकार वर्गानुसार संख्या	38
19-	जनपद में विकास खाण्डवार कृषि यन्त्र एवं उपकरण	39
20-	जनपद में विकास खाण्डवार उर्वरक वितरण	40
21-	जनपद में विकास खाण्डवार कृषि से सम्बन्धित कुछ मुख्य सुविधाएँ	41-42
22-	जनपद में खाद्यान्न भाण्डारों की संख्या एवं क्षमता	43

**IV - पशुपालन तथा मत्स्य**

- 23- जनपद में विकास छाण्डवार पशुधान एवं कुक्कुट आदि पक्षियों की संख्या 44-46
- 24- जनपद में विकास छाण्डवार पशु चिकित्सा एवं अन्य सेवाएँ 47-48
- 25- मत्स्य पालन 49

**V - सहकारिता**

- 26- जनपद में विकास छाण्डवार प्रारम्भिक कृषि ऋण सहकारी समितियाँ 50-51
- 27- जनपद में विकास छाण्डवार अन्य सहकारी समितियाँ 52
- 28- जनपद में सहकारी बैंक एवं प्रारम्भिक अकृषीय ऋण समितियाँ 53

**VI - उद्योग**

- 29- जनपद में विकास छाण्डवार औद्योगीकरण की प्रगति 54
- 30- जनपद में औद्योगिक आस्थान 55

**VII - सामान्य शिक्षा**

- 31- जनपद में विकास छाण्डवार मान्यता प्राप्त शिक्षा संस्थाएँ 56
- 32- जनपद में विकास छाण्डवार मान्यता प्राप्त शिक्षा संस्थाओं में स्तरवार विद्यार्थी 57-58
- 33- जनपद में विकास छाण्डवार मान्यता प्राप्त शिक्षा संस्थाओं में शिक्षक 59-60
- 34- जनपद में प्राथमिक शिक्षा संस्थान, औद्योगिक शिक्षा संस्थान, शिक्षक प्रशिक्षण संस्थान तथा उनमें भारती 61

**VIII - सार्वजनिक स्वास्थ्य एवं परिवार नियोजन**

- 35- जनपद में श्लोपैथिक चिकित्सालय एवं औषाधालय 62
- 36- जनपद में विकास छाण्डवार श्लोपैथिक चिकित्सा सेवा 63
- 37- जनपद में विकास छाण्डवार आयुर्वेदिक, यूनानी एवं होम्योपैथिक चिकित्सा सेवा 64-65
- 38- जनपद में विकास छाण्डवार परिवार एवं मातृ शिशु कल्याण सेवा 66

**IX - विद्युत**

- 39- जनपद में विभिन्न कार्यों में विद्युत उपभोग 67
- 40- जनपद में विकास छाण्डवार विद्युतीकृत ग्राम, नगर एवं हरिजन बस्तियाँ 68

**X - परिवहन एवं संचार**

- 41- जनपद में सड़कों की लम्बाई 69
- 42- जनपद में विकास छाण्डवार पक्की सड़कों की लम्बाई 70
- 43- जनपद में विकास छाण्डवार यातायात एवं संचार सेवाएँ 71



तालिका संख्या	विषय	पृष्ठ संख्या
	<b>XI - संस्थागत वित्त</b>	
44-	जनपद में विकास खाण्डवार अनुसूचित व्यवसायिक बैंकों की संख्या	72
45-	जनपद में व्यवसायिक बैंकों में जमा धनराशि एवं ऋण वितरण	73
	<b>XII-जल सम्पत्ति</b>	
46-	जनपद में विकास खाण्डवार ग्रामों में पेयजल सुविधा की स्थिति	74
	<b>XIII - पंचायत</b>	
47-	जनपद में विकास खाण्डवार न्याय पंचायत, ग्रामसभा, पंचायत घर एवं पंचायत कर	75
	<b>XIV- भाव एवं मजदूरी</b>	
48-	जनपद में माहवार ग्रामीण फुटकर भाव	76- 78
49-	जनपद में माहवार जिला केन्द्र के नगरीय फुटकर भाव	79-80
50-	जनपद में नगरीय दैनिक मजदूरी की माहवार दरें एवं वार्षिक औसत	81
51-	जनपद में ग्रामीण दैनिक मजदूरी की माहवार दरें एवं वार्षिक औसत	82
	<b>XV - विभिन्न सामाजिक सुविधाओं से दूरी के अनुसार ग्रामों का वितरण</b>	
52-	जनपद में विकास खाण्डवार प्रमुख सुविधा केन्द्रों से दूरी के अनुसार ग्रामों की संख्या 31 मार्च, 1984	83
52.1	पेयजल स्रोत	
52.2	एलोपैथिक चिकित्सालय एवं औषाधालय तथा प्राथमिक स्वास्थ्य केन्द्र	84
52.3	आयुर्वेदिक चिकित्सालय एवं औषाधालय	84
52.4	यूनानी औषाधालय	
52.5	परिवार एवं मातृ शिशु कल्याण केन्द्र /उप केन्द्र	85
52.6	जूनियर बेसिक स्कूल {मिश्रित}	85
52.7	सीनियर बेसिक स्कूल {बालक}	86
52.8	सीनियर बेसिक स्कूल {बालिका}	86
52.9	हायर सेकेण्डरी स्कूल {बालक}	87
52.10	हायर सेकेण्डरी स्कूल {बालिका}	87
52.11	पशु चिकित्सालय/पशु पालन केन्द्र	88

तालिका संख्या	विषय	पृष्ठ संख्या
52.12	कृत्रिम गर्भाधान केन्द्र/उपकेन्द्र	88
52.13	प्रारम्भिक कृषि ऋण सहकारी समिति	89
52.14	क्रय-विक्रय सहकारी समिति	89
52.15	पशु बाजार	90
52.16	शीत गोदाम	90
52.17	बीज गोदाम /उर्वरक भण्डार	91
52.18	कृषि औजार, पम्पसेट, डीजल इंजन आदि की मरम्मत की सुविधा {कृषि सेवा केन्द्र}	91
52.19	बाजार/हाट	92
52.20	धोक मण्डी	92
52.21	सस्ते गल्ले की दुकानें	93
52.22	पक्की सड़कें	93
52.23	रेलवे स्टेशन	94
52.24	बस स्टेशन/स्टॉप	94
52.25	डाकघर	95
52.26	तारघर	95
52.27	भूमि विकास बैंक	96
52.28	व्यवसायिक बैंक/ग्रामीण बैंक/सहकारी बैंक	96
52.29	विकास खाण्ड	97
52.30	ग्राम सेवक केन्द्र	97

### XVI - विविध

53-	जनपद में राज्य कर्मचारियों के ऑफिस	98
54-	जनपद में सेवायोजन कार्यालयों द्वारा किया गया कार्य	99
55-	आर्थिक गणना 1980	100
56-	पिछड़ी जातियों	101
57-	अवरोही क्रमानुसार श्रेणीबद्ध विकास खाण्डों की कुछ प्रमुखा मदों की सूचनाएँ ।	102-109

::: \* x x x x x x x :::

## 1- जनपद एक दृष्टि में

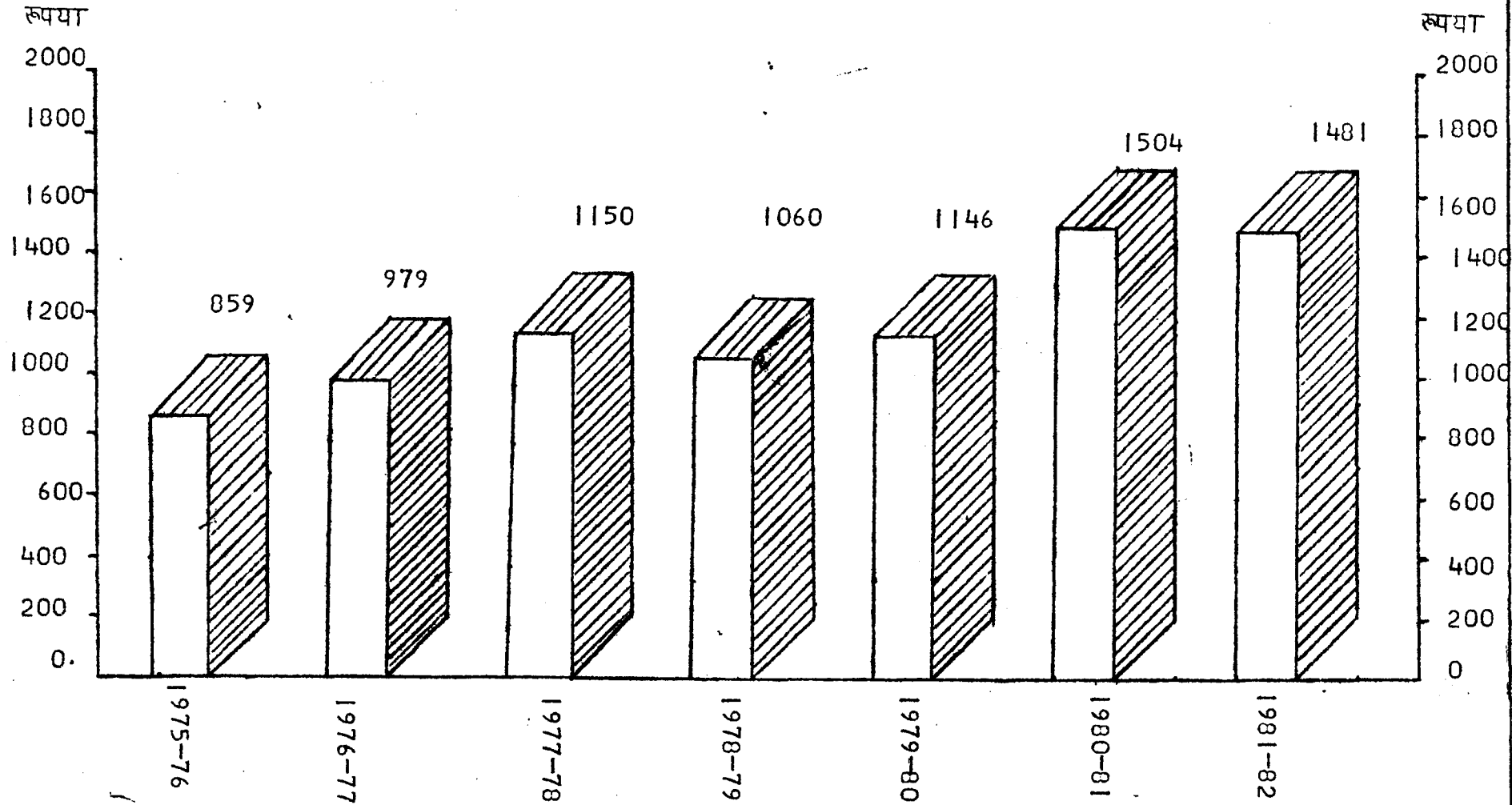
क्रम संख्या	मद	इकाई	अवधि	विवरण
1	2	3	4	5
1-	भौगोलिक क्षेत्रफल	वर्ग कि०मी०	1981	6794
2-	जनसंख्या	हजार	1981	
2.1	पुरुष	"	"	617
2.2	स्त्री	"	"	519
2.3	योग	"	"	1136
2.4	ग्रामीण	"	"	824
2.5	नगरीय	"	"	312
3-	तहसीलों की संख्या	संख्या	1983-84	6
4-	सामुदायिक विकास खाण्ड	"	"	15
5-	नगर एवं नगर समूह	"	1981	17
6-	आवासीय	"	1971/	1732/
११	राजस्व	"	1981	1744
१२	वन	"	"	39/63
7-	ग्रामसभा	"	1983-84	784
8-	न्याय पंचायत	"	"	72
9-	नगर महापालिका	"	"	-
10-	नगरपालिका	"	"	7
11-	छावनी क्षेत्र	"	"	1
12-	नगर क्षेत्र समिति	"	"	9
13-	नोटिफाइड एरिया	"	"	1
14-	पुलिस स्टेशन	"	"	
14.1	ग्रामीण	"	"	1
14.2	नगरीय	"	"	17
15-	रेलवे स्टेशन (हाल्ट सहित)	"	"	18
16-	रेलवे लाइन की लम्बाई	कि०मी०	"	
16.1	बड़ी लाइन	"	"	-
16.2	छोटी लाइन	"	"	197
17-	डाकघर	संख्या	"	
17.1	नगरीय	"	"	61
17.2	ग्रामीण	"	"	207
18-	तारघर	"	"	102
19-	टेलीफोन	"	"	4112
20-	टेलीवीजन लाइसेन्स की संख्या	"	"	2860
21-	राष्ट्रीय कृत बैंक शाखाएँ	"	"	77

1	2	3	4	5
22-	ग्रामीण बैंक	संख्या	1983-84	11
23-	सहकारी बैंक शाखाएँ	..	..	24
24-	भूमि विकास बैंक की शाखाएँ	..	..	4
25-	अन्य व्यवसायिक बैंक	..	..	25
26-	सस्ते गल्ले की दुकानें	..	..	
	26.1 ग्रामीण	..	..	374
	26.2 नगरीय	..	..	214
27-	कृषि			
	27.1 शुद्ध बोया गया क्षेत्रफल	हजार हेक्टेयर	1982-83	202.854
	27.2 एक से अधिक बार बोया गया क्षेत्रफल	..	..	134.263
	27.3 शुद्ध सिंचित क्षेत्रफल	..	..	138.270
	27.4 गोवर गैस संयंत्र	संख्या	1983-84	1547
	27.5 शीत भण्डार	..	..	5
	27.6 कृषि उत्पादन			
	27.61 खाद्यान्न	हजार मी0टन	1982-83	501.359
	27.62 गन्ना	..	..	1807.480
	27.63 तिलहन	..	..	5.437
	27.64 आलू	..	..	31.619
28-	28.1 वर्षा	मि0मी0	1983	
	28.1.1 सामान्य	..	..	1635.2
	28.1.2 वास्तविक	..	1984	2493.5
	28.2 तापमान	सेन्टीग्रेड	1983-84	
	28.2.1 उच्चतम	..	..	34.4
	28.2.2 न्यूनतम	..	..	१-१ 6.3
29-	सिंचाई			
	29.1 नहरों की लम्बाई	कि0मी0	1983-84	1763
	29.2 राजकीय नलकूप	संख्या	..	125
30-	पशुपालन			
	30.1 कुल पशुधन	संख्या	1982	602831
	30.2 पशु चिकित्सालय	..	1983-84	36
	30.3 पशुधन विकास केन्द्र	..	..	146
	30.4.1 कृत्रिम गर्वाधान केन्द्र	..	..	20
	30.4.2 कृत्रिम गर्वाधान उप केन्द्र	..	..	107
31-	सहकारिता			
	31.1 प्रारम्भिक कृषि ऋण समितियों संख्या		1983-84	86
	32.2 सदस्यता	..	..	82670

1	2	3	4	5
32-	औद्योगिक अधिनियम 1948 के अन्तर्गत पंजीकृत			
32.1.1	कार्यरत कारखाने	संख्या	1981-82	594
32.1.2	कारखानों जिनसे रिटर्न प्राप्त हुए	"	"	58
32.1.3	कार्यरत व्यक्ति	"	"	10932
32.2	लघु औद्योगिक इकाईयाँ			
32.2.1	संख्या	"	1983-84	1020
32.2.2	कार्यरत व्यक्ति	"	"	5875
33-	शिक्षा			
33.1	जूनियर बेसिक स्कूल	संख्या	1983-84	1098
33.2	सीनियर बेसिक स्कूल	"	"	256
33.3	उच्चतर माध्यमिक विद्यालय	"	"	103
33.4	डिग्री कालेज	"	"	5
33.5	विश्व विद्यालय	"	"	2
33.6	साक्षरता प्रतिशत	प्रतिशत	1981	37.81
33.7	औद्योगिक प्रशिक्षण संस्थान	संख्या	1983-84	5
33.8	पोलीटेक्नीक	"	"	2
34-	जनस्वास्थ्य			
34.1	चिकित्सालय एवं औषाधालय			
34.1.1	एलोपैथिक	संख्या	1983-84	116
34.1.2	आयुर्वेदिक	"	"	36
34.1.3	होम्योपैथिक	"	"	4
34.1.4	यूनानी	"	"	-
34.2-	प्राथमिक स्वास्थ्य केन्द्र	"	"	18
34.3.1	परिवार एवं मातृ शिशु कल्याण केन्द्र	"	"	35
34.3.2	परिवार एवं मातृ शिशु कल्याण उप केन्द्र	"	"	255
34.4-	विशेष चिकित्सालय			
34.4.1	क्षय	"	"	3
34.4.2	कुष्ठ	"	"	23
34.4.3	संक्रामक रोग	"	"	1
35-	पक्की सड़कें			
35.1	सार्वजनिक निर्माण विभाग	कि०मी०	1982-83	1840
35.2	अन्य सड़कें	"	"	919

1	2	3	4	5
36-	विद्युत			
36.1	विद्युतीकृत ग्राम	संख्या	1983-84	1425
36.2	विद्युतीकृत नगर	..	..	18
36.3	विद्युतीकृत हरिजन बस्तियाँ	..	..	811
37-	नल लगाकर जल सम्पूर्ति के अन्तर्गत लाये गये			
37.1-	ग्राम	..	..	1540
37.2-	नगर	..	..	18
38-	मनोरंजन			
38.1-	सिनेमा गृह	संख्या	1983-84	21
38.2-	सिनेमा गृह में सीटों की संख्या	..	..	12724
39-	वस्तु उत्पाद षाण्डों से प्रति व्यक्ति शुद्ध उत्पाद १११७०-७११ के भावों पर	रुपया	1979-80	593
		..	1980-81	697
		..	1981-82	648
40-	वस्तु उत्पाद षाण्डों से प्रति व्यक्ति शुद्ध उत्पाद १११७०-७११ के भावों पर	रुपया	1979-80	1146
		..	1980-81	1504
		..	1981-82	1481
41-	राष्ट्रीय बचत में जमा धानराशि			
41.1-	शुद्ध जमा धान	लाखा रुपया	1983-84	351
41.2-	सकल जमा धान	..	..	1198

पुनरीक्षित प्रति व्यक्ति जिला घरेलू शुद्ध उत्पाद प्रचलित भावों पर  
(रुपये में)



## 2- जनपद के कुछ महत्वपूर्ण संकेतांक

क्र०सं०	मद	इकाई	वर्ष	संकेतांक	
1	2	3	4	5	
1-	जनसंख्या का घनत्व	प्रति वर्ग कि०मी०	1981	167	
2-	कुल जनसंख्या में नगरीय जनसंख्या का प्रतिशत	प्रतिशत	1981	27.49	
3-	प्रति हजार पुरुषों पर स्त्रियों की संख्या	संख्या	1981	841	
4-	अनुसूचित जाति एवं जनजाति का कुल जनसंख्या से प्रतिशत	प्रतिशत	1981	22.98	
5-	परिवार का औसत आकार		1981		
5.1-	ग्रामीण			5	
5.2-	नगरीय			5	
5.3-	योग			5	
6-	कुल मुख्य कर्मकरों का जनसंख्या से प्रतिशत	प्रतिशत	1981		
6.1-	ग्रामीण			32.99	
6.2-	नगरीय			28.22	
6.3-	योग			31.68	
7-	कृषि कर्मकरों का कुल जनसंख्या से प्रतिशत (कृषक तथा कृषि मजदूर सम्मिलित करते हुए)	प्रतिशत	1981	20.21	
8-	कृषि श्रमिकों का कुल जनसंख्या से प्रतिशत	प्रतिशत	1981	6.05	
		इकाई	1981-82	1982-83	1983-84
9-	शुद्ध बोये गये क्षेत्रफल का कुल प्रतिवेदित क्षेत्रफल से प्रतिशत	प्रतिशत	29.36	29.05	x
10-	एक बार से अधिक बोये गये क्षेत्रफल का शुद्ध बोये गये क्षेत्रफल से प्रतिशत	,,	66.10	66.19	x
11-	शुद्ध सिंचित क्षेत्र का शुद्ध बोये गये क्षेत्र से प्रतिशत	,,	64.80	68.16	x
12-	सकल सिंचित क्षेत्र का सकल बोये गये क्षेत्र से प्रतिशत	,,	58.73	61.01	x



§ 6 §  
2- क्रमशः

क्र०सं०	मद	इकाई	1981-82	1982-83	1983-84
1	2	3	4	5	6
13-	प्रति हैक्टेयर उर्वरक का उपयोग	कि०ग्राम	112.74	151.49	x
14-	प्रति व्यक्ति खाद्यान्न उत्पादन	कुन्टल	4.43	4.41	x
15-	प्रति लाख जनसंख्या पर पंजीकृत कारखानों में कार्यरत व्यक्ति	संख्या	962	x	x
16-	पंजीकृत कारखानों में प्रति व्यक्ति औद्योगिक उत्पादन का मूल्य	रुपया	607	x	x
17-	पंजीकृत कारखानों में प्रति औद्योगिक कर्मकर पर उत्पादन का मूल्य	रुपया	53099	x	x
18-	विद्युतीकृत ग्रामों का कुल आवादा ग्रामों से प्रतिघात	प्रतिघात	66.52	75.26	78.42
19-	प्रति व्यक्ति विद्युत उपभोग	कि०वा० घण्टा	119.27	144.21	139.36
20-	प्रति हजार वर्ग कि०मी०पर सा० नि०वि०की पक्की सड़कों की लम्बाई	कि०मी०	257	271	x
21-	प्रति लाख जनसंख्या पर सा०नि० वि०की पक्की सड़कों की लम्बाई	कि०मी०	221	162	x
22-	प्रति लाख जनसंख्या पर डाकघारों की संख्या	संख्या	23	23	24
23-	प्रति लाख जनसंख्या पर तारघारों की संख्या	संख्या	9	9	9
24-	प्रति लाख जनसंख्या पर समस्त ऐलोपैथिक चिकित्सालयों/औषाधालयों एवं प्राथमिक स्वास्थ्य केन्द्रों पर शौचघाओं की संख्या	कल्याण संख्या	149	153	153
25-	प्रति परिवार एवं मातृ शिशु/केन्द्र/ उपकेन्द्र पर औसत जनसंख्या	संख्या	5799	4289	3919

## 2- क्रमशः

क्र०सं०	वर्ष	इकाई	1981-82	1982-83	1983-84
	2	3	4	5	6
26-	प्रति व्यवसायिक बैंक तथा ग्रामीण बैंक शाखा पर औसत जनसंख्या	संख्या	12628	11717	10058
27-	नल लगाकर पेयजल सम्पूर्ति के ग्रामों का कुल आवाह ग्रामों से प्रतिशत	प्रतिशत	74.05	79.08	85.22

## नोट:-

११ तीनों वर्षों के संकेतांक निकालने में जनसंख्या से सम्बन्धित 1981 की जनसंख्या का प्रयोग किया गया है ।

① १२ मद- 18 में वर्ष 1981-82 कुल 1204 ग्राम विद्युतीकृत थे, जिनमें से गैर आवाह ग्राम भी सम्मिलित हैं । वर्ष 1982-83 में 1368 ग्राम विद्युतीकृत हैं, जिनमें 8 गैर आवाह ग्राम सम्मिलित हैं । वर्ष 1983-84 में 1425 ग्राम विद्युतीकृत हैं तथा वर्ष 1983-84 में कोई गैर आवाह ग्राम विद्युतीकृत नहीं हुआ है । वर्ष 1983-84 में 1425 विद्युतीकृत ग्रामों में 1982-83 के 8 विद्युतीकृत गैर आवाह <sup>ग्राम</sup> भी सम्मिलित हैं । अतः स्तम्भ 5, 6 व 7 में प्रतिशत निकालने में निर्देशानुसार गैर आवाह ग्रामों को कम कर दिया गया है ।

१३ क्रम संख्या 18 एवं 27 में प्रतिशत प्रभाग से प्राप्त 1981 की जनगणनानुसार कुल 1807 आवाह ग्राम के आधार पर निकाला गया है ।

## I- सामान्य सूचनाव्ये

3- जनपद में विकास खण्डवार कुछ सामान्य सूचनाव्ये वर्ष 1983-85

तहसील का नाम	विकास खण्ड का नाम	जिला मुख्यालय से विकास खण्ड की दूरी	ग्रामसेवक क्षेत्र	राजस्व ग्राम कुल ग्राम	आवादा ग्राम
1	2	3	4	5	6
1- नैनीताल	1- ओखालकोडा	72	10	107	106
	2- बेतालघाट	65	10	133	126
	3- रामगढ़	58	10	131	123
	4- भीमताल	22	10	102	102
	5- धाररी	30	8	52	52
	6- कोटाबाग	63	8	117	116
2- हल्द्वानी	7- हल्द्वानी	45	10	252	249
3- काशीपुर	8- रामनगर	95	10	187	186
	9- काशीपुर	128	5	79	74
	10- जसपुर	145	5	98	93
	11- बाजपुर	92	5	125	122
4- किछाँ	12- गदरपुर	101	5	70	70
	13- रूद्रपुर	93	10	91	89
5- छाटीमा	14- छाटीमा	139	10	125	120
6- सितारगंज	15- सितार गंज	110	8	121	116
योग ग्रामीण	15	x	124	1790	1744
योग वनक्षेत्र:-	x	x	x	63	63
समस्त नगरीय:-	x	x	x	x	x
योग जनपद:-	15	x	124	1853	1807

## 3- क्रमशः

तहसील का नाम	विकास खाण्ड का नाम	पुलिस स्टेशन	विकास खाण्ड कार्यालय से रेलवे स्टेशन की दूरी नाम	सस्ते गल्ले की दुकानों की संख्या	
1	2	7	8	9	10
1- नैनीताल	1- ओखालकौडा	-	काठगोदाम	93	30
	2- धेतालघाट	-	काठगोदाम	85	19
	3- रामगढ़	-	काठगोदाम	77	18
	4- भीमताल	-	काठगोदाम	23	24
	5- धारंगी	1	काठगोदाम	40	12
	6-कोटाबाग	-	रामनगर	22	16
2- हल्द्वानी	7- हल्द्वानी	-	हल्द्वानी	4	38
3- काशीपुर	8- रामनगर	-	रामनगर	0	16
	9- काशीपुर	-	काशीपुर	0	20
	10- जसपुर	-	काशीपुर	18	17
	11- बाजपुर	-	बाजपुर	0	23
4- किच्छा	12- गदरपुर	-	किच्छा	36	35
	13- रुद्रपुर	-	पंतनगर	7	41
5- खाटीमा	14- खाटीमा	-	खाटीमा	0	36
6- सितारगंज	15- सितारगंज	-	खाटीमा	28	29
योग ग्रामीण:-	15	1	x	x	374
योग वनक्षेत्र:-	x	x	x	x	x
समस्त नगरीय:-	x	17	x	x	214
योग जनपद:-	15	18	x	x	588

## II - क्षेत्रफल एवं जनसंख्या

## 4- जनपद की प्रति 10 वर्ष की जनसंख्या वृद्धि

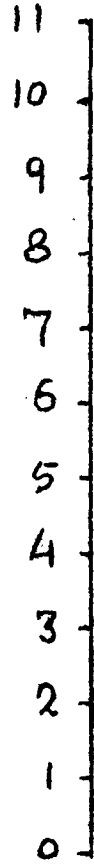
वर्ष / जिला / विकास खण्ड	जनसंख्या			ग्रामीण	नगरीय	गत दशक में प्रतिशत वृद्धि
	योग	पुरुष	स्त्री			
1	2	3	4	5	6	7
1961	574320	334197	240123	462142	112178	73.10
1971	790080	439506	350574	615201	174879	37.57
1981	1136523	617386	519137	824080	312443	43.85

## विकास खण्डवार 1971 -

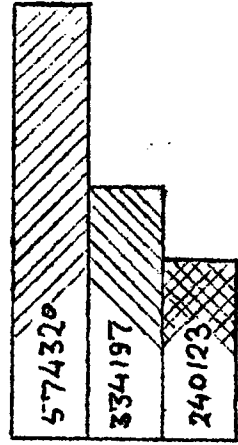
1- ओखलगाडा	22173	11208	10965	x	x	22.63
2- बेतालघाट	23660	11890	11770	x	x	19.18
3- रामगढ	25441	13474	11967	x	x	4.10
4- भीमताल	25679	13493	12186	x	x	47.79
5- धारी	16273	8463	7810	x	x	77.59
6- कोटाबाग	23641	12586	11055	x	x	31.81
7- हल्दानी	43277	23123	20154	x	x	15.08
8- रामनगर	34605	18310	16295	x	x	125.28
9- काशीपुर	37129	21432	15697	x	x	42.79
10- जमपुर	40458	22014	18444	x	x	42.79
11- बाजपुर	50075	30496	25579	x	x	145.91
12- गदरपुर	49108	27832	21276	x	x	121.52
13- रुद्रपुर	62160	37127	25033	x	x	8.05
14- खटीमा	65105	35783	29322	x	x	45.88
15- सितारगंज	62598	34984	27614	x	x	40.53
योग ग्रामीण	587382	322215	265167	x	x	33.12
योग वनक्षेत्र	27819	18633	9186	x	x	21.61
समस्त नगरीय	174879	98658	76221	x	174879	55.89
योग जनपद	790080	439506	350574	615201	174879	37.57

# गत तीन दशकों में जनपद की जनसँख्या

लाख में

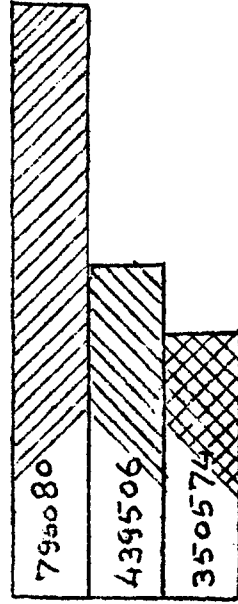


जनगणना १९६१



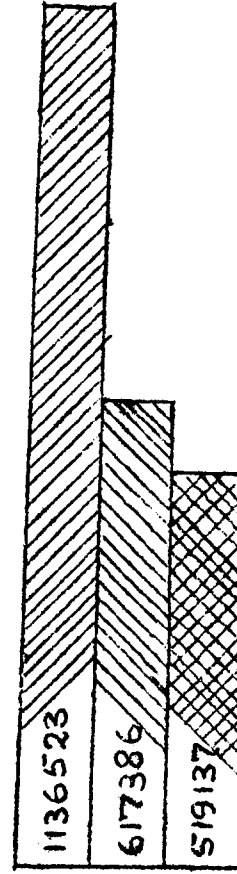
कुल  
पुरुष  
स्त्री

जनगणना १९७१



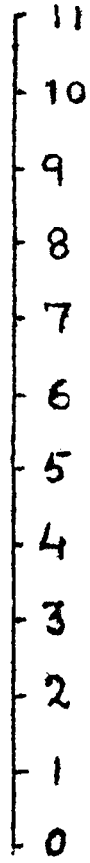
कुल  
पुरुष  
स्त्री

जनगणना १९८१



कुल  
पुरुष  
स्त्री

लाख में



१११

5- जनपद में विकास ऋडवार क्षेत्रफल, जनसंख्या, अनुसूचित जाति एवं जनजाति की संख्या तथा आवासीय मकान एवं परिवार

वर्ष / विकास ऋड	जिला / क्षेत्रफल वर्ग कि०मी०	घनत्व प्रति वर्ग कि०मी०	अनुसूचित जाति			जनजाति		आवासीय मकानों की संख्या	परिवारों की संख्या
			कुल	पुरुष	स्त्री	जनजाति	आवासीय मकानों की संख्या		
1	2	3	4	5	6	7	8		

1961	6267	92	98788	56537	42251	105285	112061	
1971	6792	116	193781	105812	87969	131604	150289	
1981	6794	167	261211	--- अनुपलब्ध ---		195699	200221	

विकास ऋडवार न. 1971

1- ओखलकाडा	338	66	4090	2048	2042	3857	4263
2-बेतालघाट	151	157	5825	3070	2755	4020	4475
3-रामगढ	235	108	6696	3396	3300	4448	4913
4-भीमताल	183	140	6140	3025	3115	4433	4915
5-धारो	178	91	3278	1677	1601	2792	3091
6-कौटाबाग	158	150	5586	3283	2303	4017	4471
7-हल्दानी	155	279	9690	5335	4355	7470	8299
8-रामनगर	143	242	12716	7128	5588	5946	6610
9-काशीपुर	235	158	11594	6539	5055	5540	5978
10-जसपुर	188	215	6897	3721	3176	6460	7512
11-बाजपुर	288	195	12195	6677	5518	9120	10095
12-गदरपुर	234	210	8044	4358	3686	8204	8842
13-रुद्रपुर	325	191	8567	5290	3277	11018	12670
14-सटोमा	356	183	34925	20040	14885	9843	10999
15-सितारगर्ज	366	171	30882	15136	15746	9465	10576

योग ग्रामीण	3533	166	167125	90723	76402	26233	107709
योग वनक्षेत्र	3214	9	7736	4479	3257	5574	6834
समस्त नगरीय	45	3886	18920	10610	8310	29797	35746
योग जनपद	6792	116	193781	105812	87969	131604	150289

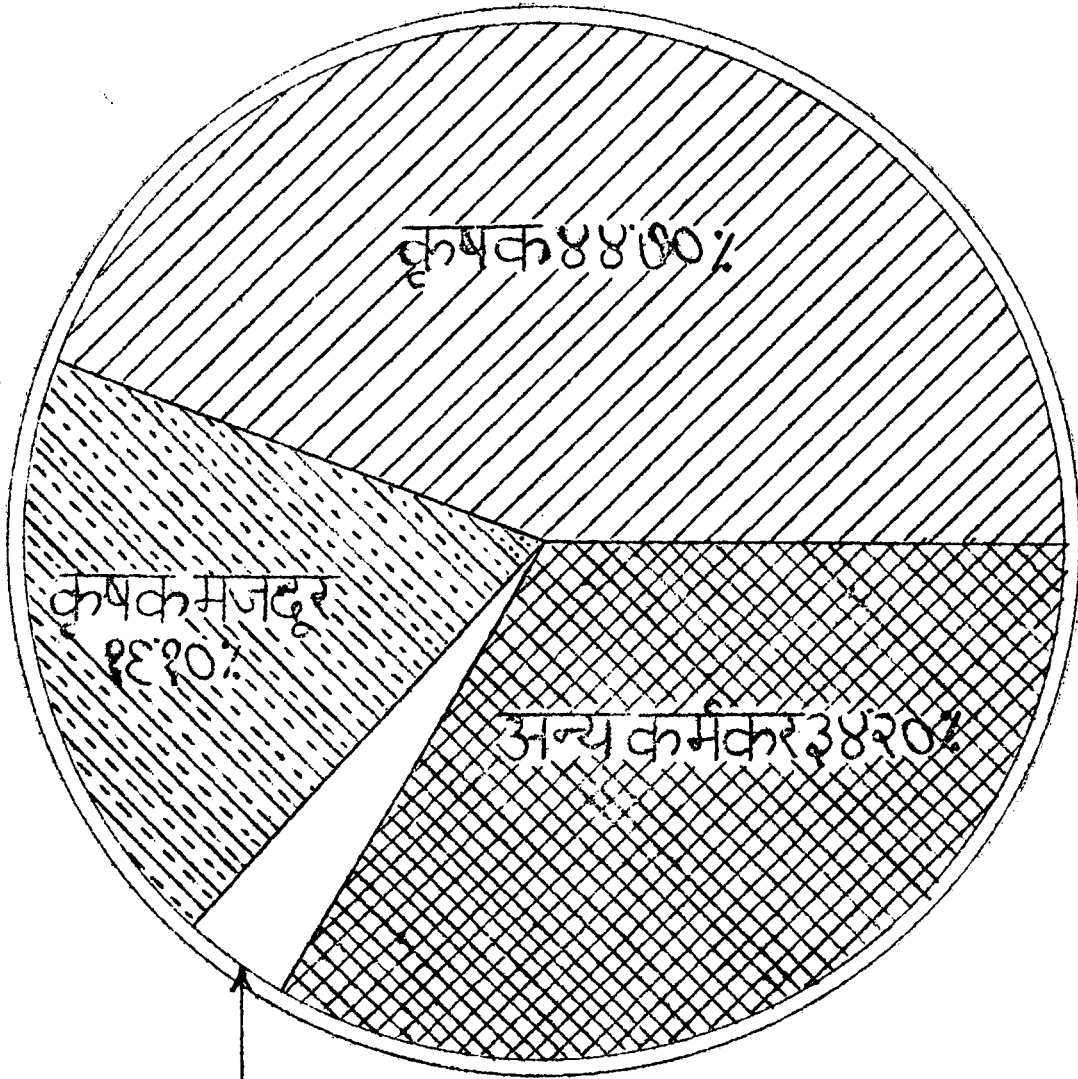
## 6- जनपद में विकास खण्डवार जनश्रुत्या का आर्थिक

## वर्गीकरण

वर्ष	जिला/ विकास खण्ड	कृषक संख्या					गैर पारिवारिक उद्योग	
		कृषक	कृषक मजदूर	पशुपालन	मान	पारिवारिक उद्योग		
		1	2	3	4	5	6	7
1961		137842	31823	32054	-	16176	7848	
1971		120708	48871	11621	1412	5430	13637	
1981		160925	68737	-	-	7235	-	
विकास खण्डवार 1971 -								
1-ओखलकाडाँ		7814	109	91	-	60	12	
2-बेतालघाट		5956	154	50	4	35	27	
3- रामगढ		8519	260	78	6	92	22	
4- भीमताल		5200	438	302	5	104	160	
5- धारो		3709	1049	342	2	107	235	
6- कोटाबाग		6462	1709	101	-	179	90	
7- हल्हानी		7603	4134	233	14	368	601	
8- रामनगर		6800	3208	215	-	195	137	
9- काशीपुर		5883	3703	324	-	200	809	
10- जसपुर		6411	4035	353	-	218	882	
11-बाजपुर		12362	6295	211	40	219	896	
12-गदरपुर		5393	4308	110	-	210	510	
13-रुद्रपुर		6427	6806	2369	-	255	1289	
14-खटीमा		14072	3300	421	2	340	370	
15-सितारगज		12600	3080	200	4	409	304	
योग ग्रामीण		115211	42588	5400	77	2991	6344	
योग वनक्षेत्र		3275	2873	5536	1319	282	350	
समस्त नगरीय		2222	3410	685	16	2157	6943	
योग जनपद		120708	48871	11621	1412	5430	13637	



जनगणना १९८१ के अन्तिम आँकड़े  
मुख्य कर्मकरों में विभिन्न कर्मकरों का प्रतिशत



परिवारिक उद्योग २.००%

कुल मुख्य कर्मकर = ३६,००,२६

वर्ष / जिला / विकास खण्ड	कर्मिक संख्या						
	निर्माण कार्य	व्यापार एवं वाणिज्य	यासाथात सेवाएँ	अन्य सेवाएँ	कुल न्यून्य कर्मिक	सीमान्त कर्मिक	कुल
	8	9	10	11	12	13	14
1961	9605	10505	6152	34765	277770	-	277770
1971	4802	16792	9547	32104	264924	-	264924
1981	-	-	-	123132	360029	23967	383996

विकास खण्डवार 1971 -

1- सोखलकाडा	10	62	26	315	8499	-	8499
2- बेतालघाट	25	145	36	606	7038	-	7038
3- रामगड	102	229	50	1370	10728	-	10728
4- भीमताल	351	218	221	1070	8069	-	8069
5- धारो	84	358	282	403	6571	-	6571
6- कोटाबाग	35	231	20	686	9453	-	9453
7- हल्हानी	161	252	371	886	14623	-	14623
8- रामनगर	68	148	42	428	11241	-	11241
9- काशीपुर	39	118	86	595	11757	-	11757
10- जसपुर	44	128	94	647	12812	-	12812
11- बाजपुर	250	592	269	856	21990	-	21990
12- गदरपुर	237	530	107	825	12230	-	12230
13- रुद्रपुर	352	1051	542	3538	22629	-	22629
14- खटोमा	130	460	208	1906	21209	-	21209
15- मितारगज	101	610	160	1881	19349	-	19349

योग ग्रामीण	1989	5132	2514	15952	198198	-	198198
योग कस्बा	344	277	151	1147	15554	-	15554
योग नगरीय	2469	11383	6882	15005	51172	-	51172
योग जनपद	4802	16792	9547	32104	264924	-	264924

१४१

7- जनपद में मातृभाषा के अनुसार जनसंख्या  
वर्ष - 1971

भाषायें	कुल	कुल जनसंख्या में प्रतिशत
1	2	3
1- हिन्दी	561246	71.04
2- उर्दू	88945	11.26
3- पंजाबी	94895	12.01
4- बंगाली	30293	3.83
5- अन्य	14701	1.86

8- जनपद में प्रमुख धर्मानुसार जनसंख्या  
वर्ष - 1971

प्रमुख धार्मिक सम्प्रदाय	जनसंख्या			कुल जनसंख्या में प्रतिशत
	कुल	ग्रामीण	नगरीय	
1	2	3	4	5
1- हिन्दू	609593	488183	121410	77.16
2- मुस्लिम	104661	58575	46086	13.25
3- इसाई	4226	3051	1175	0.53
4- सिक्ख	70894	65163	5731	8.97
5- अन्य	706	229	477	0.09

9- जनपद में आयु वर्गानुसार जनसंख्या  
वर्ष - 1971

आयु वर्ग	जनसंख्या		
	पुरुष	स्त्री	कुल
1	2	3	4
0-14	175541	156578	332119
15-59	238951	177589	416540
60 एवं अधिक	25014	16407	41421
अवर्गीकृत	-	-	-

## 10- जनपद में जनसंख्या के अनुसार वर्गीकृत ग्राम

वर्ष/जिला/	जनसंख्या का वर्गीकरण						योग
	200से कम	200से 499	500से 999	1000से 1999	2000से 4999	5000से अधिक	
1	2	3	4	5	6	7	8
1961	1039	463	164	47	16	-	1729
1971	906	513	246	80	24	2	1771
1881	←	-	-	-	अनुपलब्ध	-	-

## विकास खण्डवार 1971

1- ओखलकोडा	58	41	7	-	-	-	106
2- ब्रतालघाट	73	43	7	-	-	-	123
3- रामगढ़	80	32	8	5	-	-	125
4- भीमताल	63	22	14	4	-	-	103
5- धारी	28	13	8	1	2	-	52
6- कौटाबाग	82	24	8	2	-	-	116
7- हल्दानी	178	61	5	3	-	-	247
8- रामनगर	132	33	10	2	1	-	178
9- काशीपुर	25	28	9	9	3	-	74
10- जरापुर	28	36	22	6	1	-	93
11- बालपुर	46	34	27	8	7	-	122
12- गदरपुर	11	26	25	6	2	-	70
13- रूद्रपुर	23	23	26	12	2	2	88
14- छातीमा	25	46	31	15	3	-	120
15- सैतारगंज	15	51	39	7	3	-	115

योग ग्रामीण	867	513	246	80	24	2	1732
-------------	-----	-----	-----	----	----	---	------

योग वनक्षेत्र	39	-	-	-	-	-	39
---------------	----	---	---	---	---	---	----

योग जनपद	906	513	246	80	24	2	1771
----------	-----	-----	-----	----	----	---	------

11- जनपद में विकास खण्डवार साक्षर व्यक्ति  
सर्व साक्षरता का प्रतिशत

वर्ष/जिला/	साक्षर व्यक्ति			साक्षरता का प्रतिशत		
	विकास खण्डपुरुषा	स्त्री	कुल	पुरुषा	स्त्री	कुल
1	2	3	4	5	6	7
1961	122706	34487	157193	36.72	14.36	27.37
1971	181649	70721	252370	41.33	20.17	31.94
1981	288982	140706	429688	46.81	27.10	37.81

विकास खण्डवार -1971

1-ओखाकुर्कोडा	5430	1110	6540	48.45	10.12	29.50
2-बैतालघाट	5414	1389	6803	45.53	11.80	28.75
3- रामगढ़	5722	1639	7361	42.47	13.70	28.93
4- भीमताल	5636	2404	8040	41.77	19.73	31.31
5- धारी	3797	1213	5010	44.87	15.53	30.79
6- कोटाबाग	5250	2004	7254	41.71	18.13	30.68
7- हल्द्वानी	10931	4591	15522	47.27	22.78	35.87
8- रामनगर	6374	2570	8944	34.81	15.77	25.85
9- काशीपुर	6107	1876	7983	28.49	11.95	21.50
10- जसपुर	6724	2378	9102	30.54	12.89	22.50
11- बाजपुर	10789	4239	15028	35.38	16.57	26.80
12- गदरपुर	13331	5249	18580	47.90	24.67	37.83
13- रुद्रपुर	14843	5664	20507	39.98	22.63	32.99
14- छाडीमा	10887	2463	13350	30.42	8.40	20.51
15- तितारगंज	10245	2314	12560	29.29	8.38	20.06

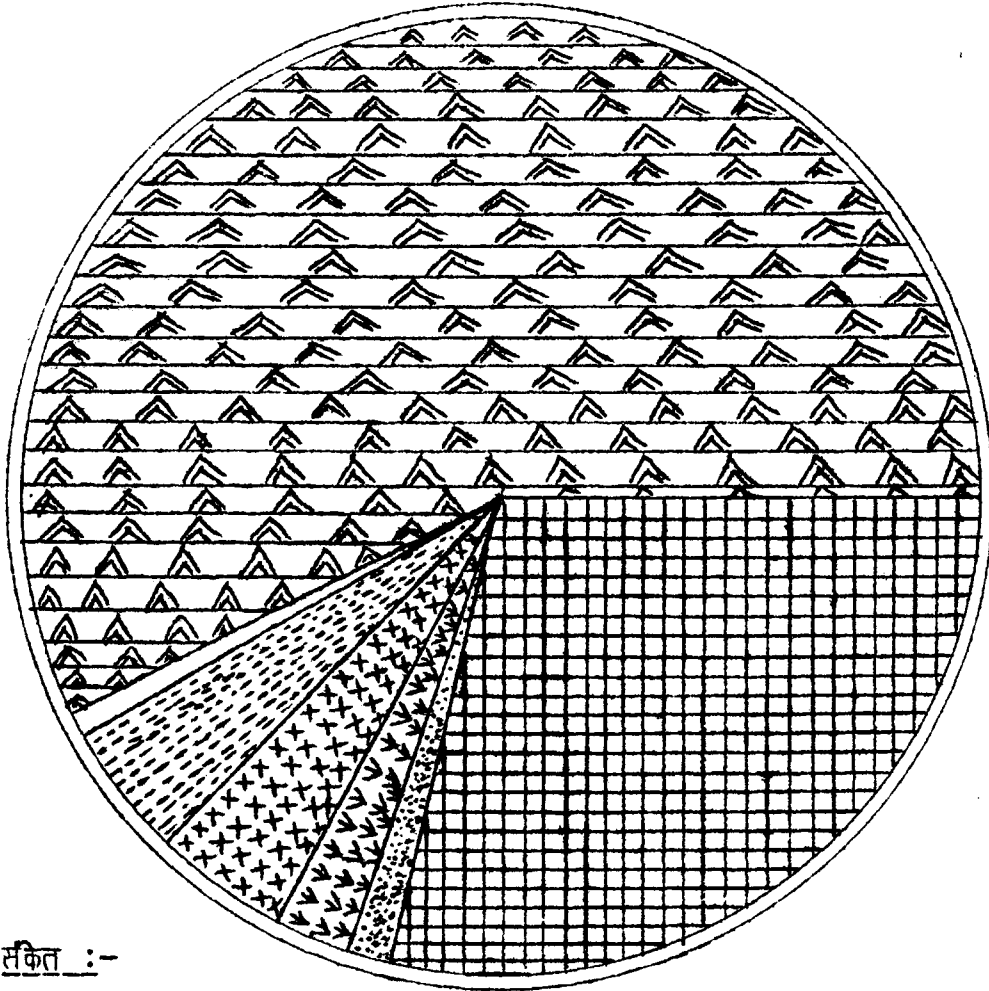
योग ग्रामीण- 121481 41103 162584 37.70 15.50 27.68

योग वनक्षेत्र - 5668 577 6245 30.42 6.28 22.45

समस्त नगरीय- 54500 29041 83541 55.24 38.10 44.77

योग जनपद- 181649 70721 252370 41.33 20.17 31.94

वर्ष १९८२-८३ में भूमि उपयोगिता के आँकड़े  
- हैक्टयर में -



संकेत :-

क्र०सं०	वर्णन	क्षेत्रफल (है०)	चिन्ह
	प्रतिवेदित क्षेत्र	698309	
1-	बन	402640	
2-	उसर और छोटी के अर्थात् भूमि	6262	
3-	छोटी के अतिरिक्त अन्य प्रयोग में आने वाली भूमि	30248	
4-	कृषि बेकार भूमि	30702	
5-	स्थायी चरागाह तथा वृक्षा-झाड़ियों, बागों आदि के क्षेत्र	16669	
6-	वर्तमान परती व अन्य परती	8934	
7-	बोया गया वास्तविक क्षेत्र	202854	

## 12- जनपद में विकास खाण्डवार भूमि उपयोग (हेक्टेयर)

वर्ष/जनपद/ विकास खाण्ड	कुल प्रतिवेदित क्षेत्रफल	वन	कृषि योग्य बंजर भूमि	वर्तमान परतो	अन्य परतो	उसर और कृषि के अयोग्य भूमि
1	2	3	4	5	6	7
1980-81	699830	402558	30627	5450	3202	6235
1981-82	701501	402640	30555	5875	3469	6155
1982-83	698309	402640	30702	4911	4023	6262

## विकास खाण्डवार

1982-83

1- ओलाकाँडा	16656	6985	1190	-	-	-
2- बेतालघाट	14329	1179	795	190	575	375
3- रामगढ़	14169	406	2250	140	230	215
4- भोमताल	9402	267	1426	235	780	652
5- धारो	10379	1897	2068	200	-	-
6- कोटाबाग	13347	425	1080	612	115	480
7- हल्हानी	15258	158	1470	312	218	490
8- रामनगर	14430	438	861	375	115	412
9- कारागोपुर	24207	321	4450	390	417	760
10- जसपुर	17539	221	650	510	123	221
11- बाजपुर	32768	278	1879	415	825	1022
12- गदरपुर	19204	161	420	-	-	485
13- रुद्रपुर	31153	64	1078	656	120	670
14- छाटोमा	35157	321	6050	472	260	40
15- सितारगंज	33244	742	5035	404	245	440

योग ग्रामीण:- 301242 13863 30702 4911 4023 6262

योग वन क्षेत्र:- 388777 388777 - - -

ममस्त नगरीय:- 8290 - - -

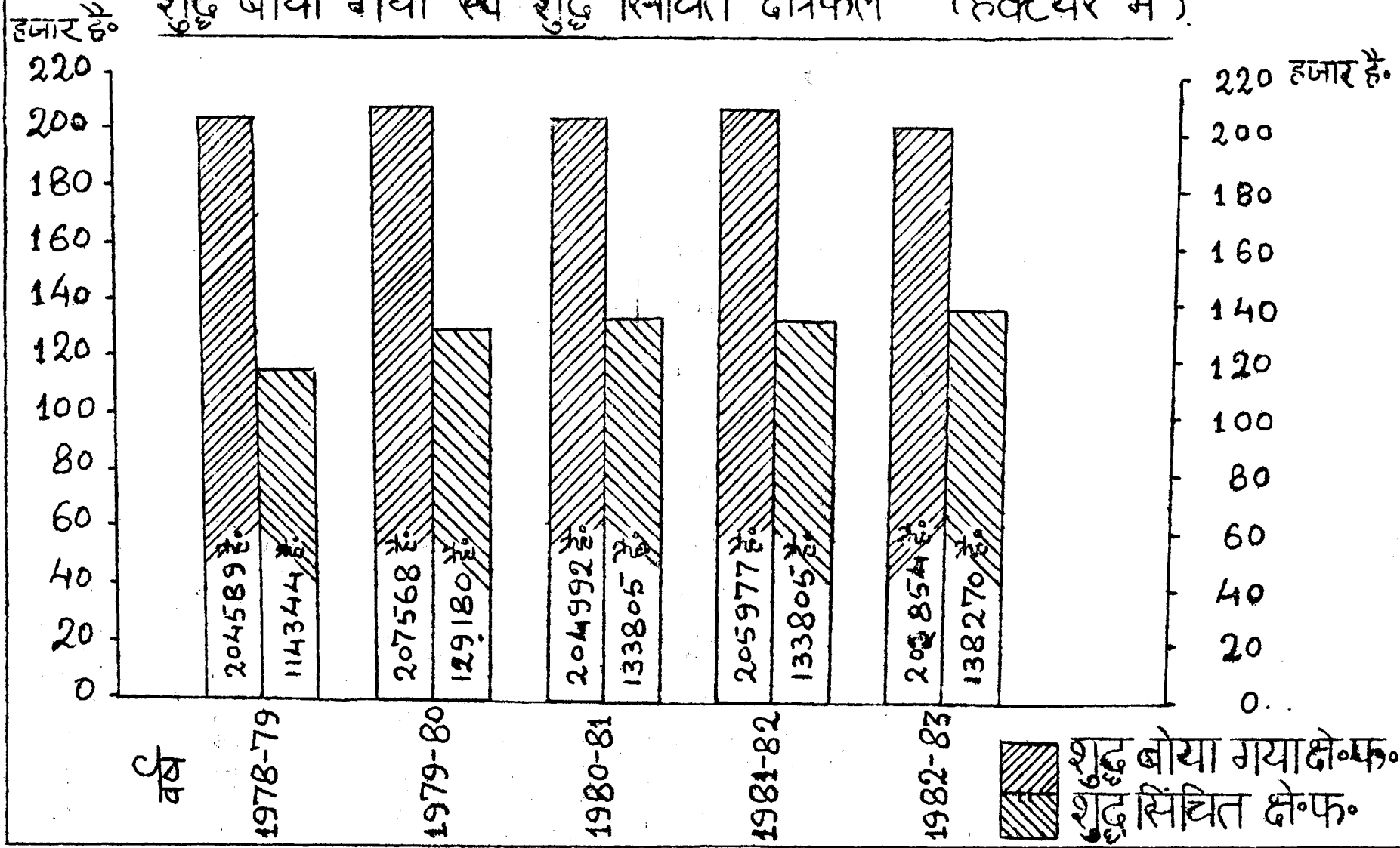
योग जनपद:- 698309 402640 30702 4911 4023 6262

12- कृषि:

वर्ष/जनपद/ विकास खण्ड	कृषि के अतिरिक्त अन्य उपयोग में लाई गई भूमि	चरागाह	उद्यान/ कृषकों का क्षेत्रफल	शुद्ध बोया गया क्षेत्रफल	एक से अधिक बार बोया गया क्षेत्रफल	सकल बोया गया क्षेत्रफल कुल
1	8	9	10	11	12	13
1980-81	29818	1183	15765	204992	139623	344615
1981-82	30177	1216	15427	205977	136159	342136
1982-83	30248	1239	15430	202854	134263	337117
विकास खण्डवार						
1982-83						
1- ओखलकाँडा	864	12	2231	5374	2316	7690
2- बेतालघाट	2240	540	3205	5230	3362	8592
3- रामगढ़	2310	275	3240	5103	3080	8183
4- भोमताल	259	246	1871	3666	2450	6116
5- धारो	1102	21	2321	2770	1380	4150
6- कौटाबाग	1624	81	550	8380	5568	13748
7- हल्डानी	203	-	-	12407	10155	22562
8- रापनगर	2104	-	110	10015	7720	17735
9- काशीपुर	1906	35	70	15858	11150	27008
10- जयपुर	660	22	100	15032	10530	25562
11- कासपुर	2243	3	910	25193	8072	33265
12- मदनपुर	812	-	15	17311	16790	34101
13- रुद्रपुर	762	3	570	27230	12556	39786
14- छाटोमा	2749	-	130	25135	20363	45498
15- सितारगंज	2120	1	107	24150	18971	43121
योग ग्रामीण:-	21958	1239	15430	202854	134263	337117
योग नक्षेत्र:-	-	-	-	-	-	-
समस्त नगरीय:-	8290	-	-	-	-	-
योग जनपद:-	30248	1239	15430	202854	134263	337117



## शुद्ध बोया गया एवं शुद्ध सिंचित क्षेत्रफल (हेक्टेयर में)



११९१

12- कुम्हा:

वर्ष/जनपद/ विकास खाण्ड	सकल बीघा गया क्षेत्रफल			मन्ने के लिए शुद्ध		सकल सिंचित क्षेत्रफल
	रवी	हारोफ	जसयद	मेघार की गई भूमि	सिंचित क्षेत्रफल	
1	14	15	16	17	18	19
1980-81	152447	187736	3886	546	133805	201652
1981-82	148235	189233	4443	228	133465	200937
1982-83	144073	187782	5081	181	138270	205682
विकास खाण्डवार						
1982-83						
1- ओंभालकाँडा	2580	5050	60	-	991	2331
2- बैतालघाट	3520	5031	41	-	940	1885
3- रामगढ़	3330	4758	95	-	660	1241
4- भोमताल	2765	3244	107	-	1282	2105
5- हारो	1795	2250	105	-	520	764
6- कौटाबाग	5757	7780	211	-	3150	5495
7- हल्हानी	9550	12350	662	-	12069	16964
8- रामनगर	7385	9880	470	-	9916	14756
9- काशीपुर	12360	14289	295	64	13778	22419
10- जसपुर	11648	13501	331	82	13190	21208
11- बाजपुर	12755	20020	490	-	15257	17250
12- गदरपुर	16334	17245	502	20	17280	31060
13- रुद्रपुर	15599	23580	607	-	18530	27288
14- छाटोमा	20024	24914	545	15	15960	18909
15- सितारगंज	18671	23890	560	-	14747	22007
योग ग्रामीण:-	144073	187782	5081	181	138270	205682
योग तन क्षेत्र:-	-	-	-	-	-	-
योग नगरीय:-	-	-	-	-	-	-
योग जनपद:-	144073	187782	5081	181	138270	205682

13- जनपद में विकास खाण्डवार विभिन्न साधनों द्वारा  
श्रोतानुसार वास्तविक सिंचित क्षेत्रफल हेक्टेयर

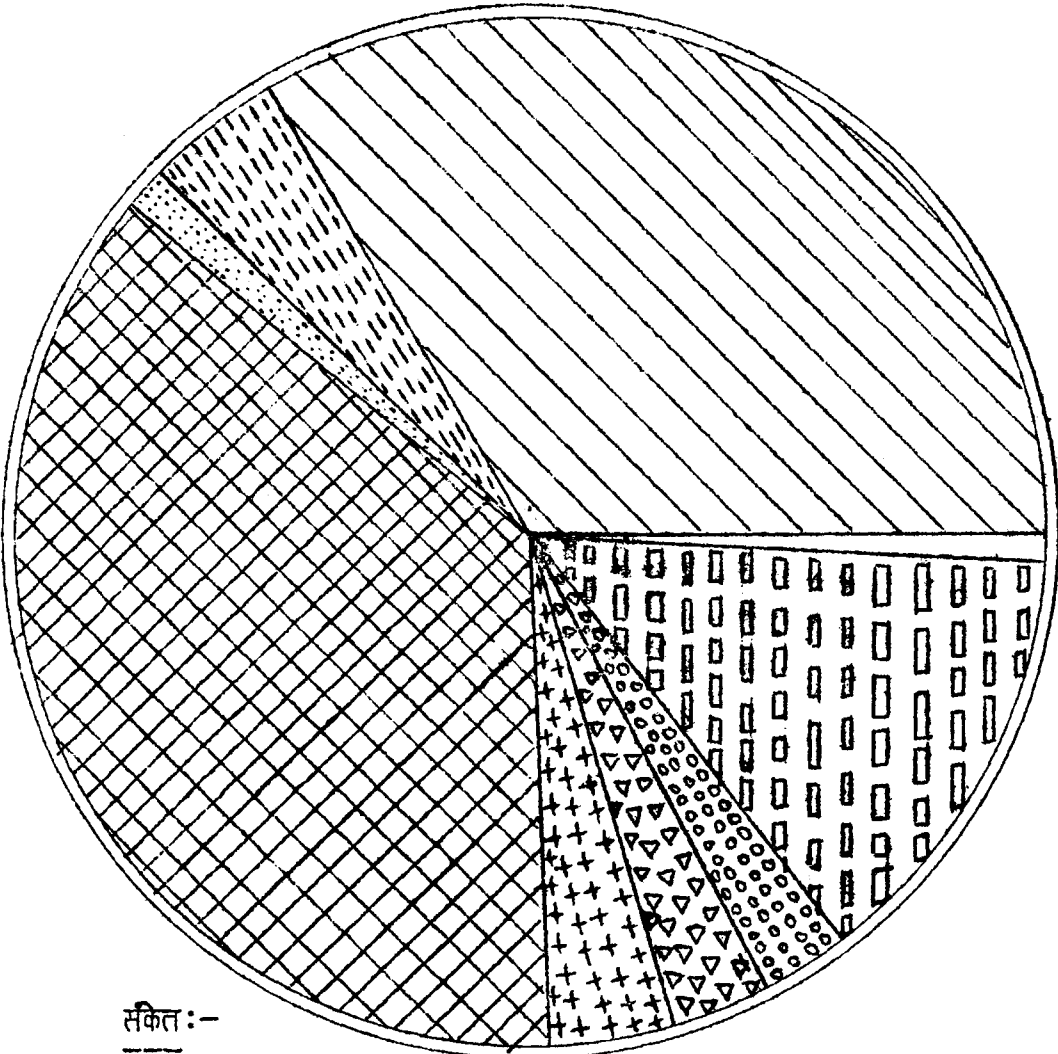
वर्ष/जिला/ विकास खाण्ड	नहर	नलकूप	कुएँ	तालाब झील तथा पोखार	अन्य	योग
1	2	3	4	5	6	7
1980-81	72141	52788	2206	245	6425	133805
	॥53.90॥	॥39.46॥	॥1.65॥	॥0.19॥	॥4.80॥	॥100॥
1981-82	69600	54930	2912	137	5886	133465
	॥52.15॥	॥41.16॥	॥2.18॥	॥0.10॥	॥4.41॥	॥100॥
1982-83	70623	57829	3164	135	6519	138270
	॥51.08॥	॥41.82॥	॥2.29॥	॥0.10॥	॥4.71॥	॥100॥
विकास खाण्डवार 1982-83						
1- ओखालकोडा	537	-	-	-	454	991
2- बैतालघाट	636	-	-	-	304	940
3- रामगढ़	464	-	-	-	196	660
4- भीमताल	763	-	-	-	519	1282
5- धारी	153	-	-	-	367	520
6- कोटाबाग	2290	-	-	-	860	3150
7- हल्हानी	10775	-	-	-	-	12069
		1294				
8- रामनगर	6456	2835	-	-	625	9916
9- काशीपुर	4269	8058	1204	3	244	13778
10- जसपुर	4085	7716	1166	3	220	13190
11- बाजपुर	9922	4711	594	30	-	15257
12- गदरपुर	7776	9504	-	-	-	17280
13- रूद्रपुर	8731	8441	200	-	1158	18530
14- छाटीसा	8192	6528	-	35	1205	15960
15- सितारगंज	5574	874 2	-	64	367	14747
योग जनपद:-	70623	57829	3164	135	6519	138270
	॥51.08॥	॥41.82॥	॥2.29॥	॥0.10॥	॥4.71॥	॥100॥

## 14- जनपद में विकास खण्डवार मुख्य फसलों के अन्तर्गत क्षेत्रफल हेक्टेयर

वर्ष/जनपद/ विकास खण्ड	धान्य							
	धान		गेहूँ		जौ		ज्वार	
	कुल	सिंचित	कुल	सिंचित	कुल	सिंचित	कुल	सिंचित
1	2	3	4	5	6	7	8	9
1980-81	112175	77050	118533	92721	2803	334	121	-
1981-82	108511	76448	113316	86651	2193	283	30	3
1982-83	103310	74333	113733	92057	2209	323	9	-
विकास खण्डवार								
1982-83								
1- ओखलकाँडा	1469	990	2001	837	103	17	-	-
2- बेतालघाट	2437	660	3004	707	231	-	-	-
3- रामगढ़	625	295	2505	210	328	-	-	-
4- भीमताल	1385	705	1540	615	230	45	-	-
5- धाररी	185	120	1050	211	290	50	-	-
6- कोटाबाग	2503	1805	3685	2850	245	-	-	-
7- हल्द्वानी	3770	3769	7986	7986	118	118	-	-
8- रामैनगर	4106	3160	6524	6300	49	45	-	-
9- काशीपुर	9328	8675	9498	8815	20	7	-	-
10- जसपुर	8926	8175	9098	8414	118	6	-	-
11- बाजपुर	6355	5740	7640	7640	38	6	-	-
12- गदरपुर	14150	14100	14161	14042	61	13	2	-
13- रूढ़पुर	12059	10852	11486	10848	61	4	1	-
14- खाटीमा	18332	7199	16953	10176	155	-	6	-
15- सितारगंज	17680	8088	16602	12406	162	12	-	-
योग जनपद:-	103310	74333	113733	92057	2209	323	9	-

वर्ष/जनपद/ विकास खण्ड	धान्य							
	बाजरा		मक्का		अन्य धान्य		कुल धान्य	
	कुल	सिंचित	कुल	सिंचित	कुल	सिंचित	कुल	सिंचित
1	10	11	12	13	14	15	16	17
1980-81	30	1	15181	237	7944	62	256787	170405
1981-82	24	3	13381	192	8046	166	245501	163746
1982-83	29	1	13048	171	5584	67	237922	166952
विकास खण्डवार								
1982-83								
1- ओखालकोडा	-	-	647	-	1008	1	5228	1845
2- बैतानघाट	-	-	280	-	850	12	6802	1379
3- रामगढ़	-	-	840	-	465	15	5763	520
4- भीमताल	-	-	645	42	340	18	4140	1425
5- धाररी	-	-	750	42	230	13	2505	436
6- कोटाबाग	-	-	504	30	1572	8	8509	4693
7- हल्दानी	-	-	1973	-	10	-	13857	11873
8- रामनगर	-	-	1024	4	18	-	11721	9509
9- काशीपुर	10	1	428	9	7	-	19291	17507
10- जसपुर	10	-	425	7	3	-	18580	16602
11- बाजपुर	3	-	3476	-	-	-	17512	13386
12- गदरपुर	1	-	340	15	2	-	28717	28170
13- रुद्रपुर	5	-	752	12	9	-	24373	21716
14- छाटीमा	-	-	594	-	50	-	36090	17375
15- तितारगंज	-	-	370	10	20	-	34834	20516
योग जनपद:-	29	1	13048	171	5584	67	237922	166952

मुख्य फसलों का क्षेत्र वर्ष १९८२-८३ (हैक्टेयर में)



संकेत :-

क्र०सं०	मद्द	क्षेत्रफल हे०	चिन्ह
१-	धान	१०३३१०	
२-	मक्का	१३०४८	
३-	महुवा	४४५७	
४-	गेहूँ	११३७३३	
५-	कुल दालें	११७०९	
६-	कुल तिलहन ॥ गन्ना ॥	९६८३	
७-	सोयाबीन	८५६७	
८-	गन्ना	४३२३७	
९-	आलू	२१०२	

1238

14- कृषिगतः

वर्षा/जनपद/

दालें

विकास खाण्ड

उर्द

मूंग

मसूर

चना

कुल

सिंचित

कुल

सिंचित

कुल

सिंचित

कुल

सिंचित

1

18

19

20

21

22

23

24

25

1980-81

714

5

285

187

7672

610

3650

796

1981-82

566

5

261

159

9310

700

3328

693

1982-83

658

3

377

227

7524

552

1931

417

1982-83

विकास खाण्डवार

1- ओखालकाँडा

-

-

-

-

118

-

-

-

2- बेतालघाट

145

-

-

-

278

-

-

-

3- रामगढ़

-

-

-

-

114

-

-

-

4- भगीसताल

-

-

-

-

10

-

60

-

5- धारासी

-

-

-

-

6

-

10

-

6- कोटावाग

25

-

-

-

191

-

175

-

7- हल्द्वानी

5

-

2

-

418

363

386

285

8- रामभगर

10

-

2

-

692

148

215

132

9- काशीपुर

25

1

75

60

107

-

63

-

10- जतापुर

40

1

40

32

102

-

52

-

11- वाजपुह

62

-

88

53

919

-

91

-

12- गदरपुर

39

-

21

18

358

-

39

-

13- रूद्रपुर

75

1

27

21

754

41

27

-

14- छाडीमा

121

-

95

25

2349

-

681

-

15- सितारगंज

111

-

27

18

1108

-

132

-

योग जनपद:-

658

3

377

227

7524

552

1931

417

वर्षा/जनपद/ विकास खण्ड	द्वारें							
	मटर		अरहर		अन्य दारें		कुल दारें	
	कुल	सिंचित	कुल	सिंचित	कुल	सिंचित	कुल	सिंचित
1	26	27	28	29	30	31	32	33
1980-81	712	309	605	1	-	-	13638	1908
1981-82	808	476	456	6	-	-	14729	2039
1982-83	816	531	400	1	3	-	11709	1731
विकास खण्डवार								
1982-83								
1- ओखालकौडा	-	-	-	-	-	-	118	-
2- बेतालघाट	107	-	-	-	-	-	530	-
3- रामगढ़	10	-	-	-	-	-	124	-
4- भीमताल	6	-	-	-	-	-	76	-
5- धारी	5	-	-	-	-	-	21	-
6- कोटाबाग	12	5	-	-	-	-	403	5
7- हल्द्वारी	188	175	5	1	1	-	1005	825
8- रामनगर	75	60	5	-	1	-	1000	340
9- काशीपुर	60	54	70	-	-	-	400	115
10- जसपुर	65	65	74	-	-	-	373	98
11- बाजपुर	48	37	35	-	1	-	1244	90
12- गदरपुर	5	2	11	-	-	-	473	20
13- रूद्रपुर	117	97	144	-	-	-	1144	160
14- छाटीमा	77	21	29	-	-	-	3352	46
15- लिनारगंज	41	14	27	-	-	-	1446	32
योग जनपद:-	816	531	400	1	3	-	11709	1731



१२५४  
१४- कृषि:

वर्ष/जनपद/ विकास खण्ड	तिलहन							
	कुल छायाधान		लाही/सरसों		अलसी		तिल	
	कुल	सिंचाई	कुल	सिंचाई	कुल	सिंचाई	कुल	सिंचाई
1	34	35	36	37	38	39	40	41
1980-81	270425	172313	10763	4876	306	7	62	1
1981-82	260230	165785	10598	4178	414	5	116	3
1982-83	249631	168683	9106	3859	392	14	95	4
विकास खण्डवार								
1982-83								
1- ओखलकौडा	5346	1845	100	-	-	-	6	-
2- बेतालघाट	7332	1379	70	-	-	-	10	-
3- रामगढ़	5887	520	-	-	-	-	1	-
4- भीमताल	4216	1425	70	10	12	-	1	-
5- धारो	2526	436	50	8	-	-	1	-
6- कोटाबाग	8912	4698	790	32	9	-	10	-
7- हल्द्वानी	14862	12698	1507	1500	11	5	5	-
8- रामनगर	12721	9849	876	860	5	3	2	-
9- काशीपुर	19691	17622	350	235	30	-	5	1
10- जसपुर	18953	16700	349	225	18	-	2	-
11- बाजपुर	18756	13476	2018	601	60	-	6	1
12- मन्नापुर	29190	28190	260	25	29	-	41	2
13- रूद्रपुर	25517	21876	1276	285	20	-	1	-
14- छाटीया	39442	17421	755	38	131	4	2	-
15- सितारगंज	36280	20548	635	40	76	2	2	-
योग जनागत:-	249631	168683	9106	3859	392	14	95	4

वर्ष/जनपद/ विकास खण्ड	तिलहन							
	रैडी		मूँगफली		अन्य तिलहन		कुल तिलहन	
	कुल	सिंचित	कुल	सिंचित	कुल	सिंचित	कुल	सिंचित
1	42	43	44	45	46	47	48	49
1980-81	-	-	14	1	-	-	11145	4885
1981-82	-	-	32	2	-	-	11160	4188
1982-83	-	-	90	-	-	-	9683	3877
विकास खण्डवार								
1982-83								
1- आंखालकाँडा	-	-	5	-	-	-	111	-
2- बेतालघाट	-	-	-	-	-	-	80	-
3- रामगढ़	-	-	-	-	-	-	1	-
4- भीमताल	-	-	-	-	-	-	83	10
5- धारी	-	-	-	-	-	-	51	8
6- कोटाबाग	-	-	-	-	-	-	809	32
7- डल्हानी	-	-	10	-	-	-	1533	1505
8- राजनगर	-	-	2	-	-	-	885	863
9- दादनीपुर	-	-	8	-	-	-	393	236
10- जसपुर	-	-	4	-	-	-	373	225
11- बाजपुर	-	-	32	-	-	-	2116	602
12- गदरपुर	-	-	12	-	-	-	333	27
13- रुद्रपुर	-	-	3	-	-	-	1300	285
14- छाटीमा	-	-	8	-	-	-	896	42
15- सितारगंज	-	-	6	-	-	-	719	42
योग जनपद:-	-	-	90	-	-	-	9683	3877

वर्ष/जनपद/ विकास खण्ड	अन्य फसलें							
	भोयाबीन		गन्ना		आलू		तम्बाकू	
	कुल	सिंचित	कुल	सिंचित	कुल	सिंचित	कुल	सिंचित
1	50	51	52	53	54	55	56	57
1980-81	-	-	31242	16086	2177	622	6	1
1981-82	-	-	38364	22303	2194	632	6	1
1982-83	8567	112	43237	23910	2102	511	6	1
विकास खण्डवार								
1982-83								
1- ओखालकौडा	205	-	-	-	125	27	2	-
2- बेतालघाट	430	-	-	-	240	18	-	-
3- रामगढ़	527	-	-	-	145	32	-	-
4- भीमताल	1067	-	-	-	348	40	-	-
5- धारी	687	-	-	-	250	37	-	-
6- कोटाबाग	610	-	1405	500	60	35	-	-
7- हल्हानी	3562	112	2264	2261	140	51	-	-
8- रामनगर	1479	-	2204	1629	115	57	-	-
9- बाझीपुर	-	-	4635	4067	72	46	2	1
10- जयपुर	-	-	4235	3667	85	51	1	-
11- बाजपुर	-	-	8854	2801	140	38	1	-
12- मंदरपुर	-	-	3964	2437	50	25	-	-
13- रुद्रपुर	-	-	9384	4711	157	35	-	-
14- खाटीया	-	-	3234	1115	90	11	-	-
15- सितारगंज	-	-	3058	722	85	8	-	-
योग जनपद:-	8567	112	43237	23910	2102	511	6	1

वर्ष/जनपद/ विकास खण्ड	अन्य फसलें							
	जूट		कपास		सनई		हल्दी	
	कुल	सिंचित	कुल	सिंचित	कुल	सिंचित	कुल	सिंचित
1	58	59	60	61	62	63	64	65
1980-81	89	1	10	-	39	-	36	-
1981-82	81	3	13	6	40	-	18	1
1982-83	147	4	4	2	33	-	अप्राप्त	अप्राप्त
विकास खण्डवार								
1982-83								
1- ओखालकोडा	-	-	-	-	-	-	अप्राप्त	अप्राप्त
2- बेतालघाट	-	-	-	-	-	-	”	”
3- रामगढ़	-	-	-	-	-	-	”	”
4- भीमताल	-	-	-	-	-	-	”	”
5- धारसी	-	-	-	-	-	-	”	”
6- कोटाबाग	-	-	-	-	-	-	”	”
7- हल्द्वानी	-	-	-	-	-	-	”	”
8- रामनगर	-	-	-	-	12	-	”	”
9- काशीपुर	-	-	2	1	4	-	”	”
10- जसपुर	-	-	-	-	2	-	”	”
11- बाजपुर	5	-	-	-	2	-	”	”
12- गदरपुर	48	2	-	-	2	-	”	”
13- रुद्रपुर	5	-	1	1	2	-	”	”
14- छाटीमा	-	-	-	-	2	-	”	”
15- सितारगंज	29	2	1	-	7	-	”	”
योग जनपद:-	47	4	4	2	33	-	अप्राप्त	अप्राप्त

1991

## 15- जनपद में विकास खण्डवार मुख्य फसलों का उत्पादन (मी०टन)

वर्षा/जनपद/ विकास खण्ड	धान्य					
	धान	गेहूँ	जौ	ज्वार	बाजरा	मक्का
1	2	3	4	5	6	7
1980-81	261708	228477	3766	99	23	27042
1981-82	254905	211652	2474	20	16	19152
1982-83	226382	240805	2390	5	23	16641

## विकास खण्डवार

1982-83

1- ओखलकाँडा	3219	3498	112	-	-	825
2- बेतालघाट	5340	4733	237	-	-	357
3- रामगढ़	1370	3589	336	-	-	1071
4- भीमताल	3035	2665	253	-	-	823
5- धारसी	405	1620	317	-	-	957
6- कौटाबाग	5485	7677	251	-	-	642
7- हल्द्वानी	8251	18345	167	-	-	2516
8- रामनगर	8997	14775	68	-	-	1306
9- काशीपुर	20440	21173	23	-	8	546
10- जसपुर	19559	20254	123	-	8	542
11- बाजपुर	13926	17550	41	-	2	4433
12- गढ़रपुर	31007	32417	68	1	1	434
13- रुद्रपुर	26425	25782	64	1	4	959
14- खाटीमा	40171	32549	159	3	-	758
15- सितारगंज	38742	34178	171	-	-	472

योग जनपद:- 226382 240805 2390 5 23 16641

15- क्रमांक:

वर्ष/जनपद/ विकास खण्ड	धान्य		दालें		
	अन्य धान्य	कुल धान्य	उर्द	मूंग	मसूर
1	8	9	10	11	12
1980-81	9898	531013	387	125	5057
1981-82	9696	497915	273	114	2902
1982-83	6625	492871	259	206	5071
विकास खण्डवार					
1982-83					
1- जोखालकोडा	1160	8814	-	-	80
2- बेतालघाट	981	11648	57	-	187
3- रामगढ़	1687	8053	-	-	77
4- भीमताल	397	7173	-	-	7
5- धारसी	265	3564	-	-	4
6- काटाबाग	1977	16032	10	-	129
7- टलहानी	13	29302	2	-	282
8- रामनगर	24	25170	4	1	466
9- काशीपुर	9	42199	10	41	72
10- जतपुर	4	40490	15	22	69
11- बाजपुर	-	35952	24	48	619
12- गदरपुर	3	63931	15	11	241
13- रुद्रपुर	12	53247	30	15	508
14- छाटीमा	66	73706	48	52	1583
15- शितारगंज	27	73590	44	15	747
योग जनपद:-	6625	492871	259	206	5071

वर्ष/जनपद/ विकास खण्ड	दाँदें				
	चना	मटर	अरहर	अन्य दाँदें	कुल दाँदें
1	13	14	15	16	17
1980-81	2843	604	918	-	9934
1981-82	941	682	553	-	5465
1982-83	1246	935	771	-	8488
<b>विकास खण्डवार</b>					
1982-83					
1- ओखालकोडा	-	-	-	-	80
2- बेतालघाट	-	123	-	-	367
3- रामगढ़	-	12	-	-	69
4- भीमताल	39	7	-	-	53
5- धारसी	7	6	-	-	17
6- कौलबाग	113	14	-	-	266
7- डल्हाना	249	215	10	-	759
8- रामनगर	139	86	10	-	706
9- काशीपुर	41	68	134	-	366
10- जलपुर	33	74	142	-	355
11- राजपुर	59	55	68	-	873
12- गढ़पुर	25	6	21	-	319
13- रूद्रपुर	17	34	278	-	982
14- डाढीमा	439	88	56	-	2266
15- सितारगंज	85	47	52	-	990
<b>योग जनपद :-</b>	<b>1246</b>	<b>935</b>	<b>771</b>	<b>-</b>	<b>8488</b>

१३२१  
15- कृषि:

वर्ष/जनपद विकास खण्ड	तिलहन				
	कुल खाद्यान्न	लाही/सरसों	अलसी	तिल	रैंडी
1	18	19	20	21	22
1980-81	540947	6650	76	5.00	—
1981-82	503380	5564	113	15.00	—
1982-83	501359	5262	114	5.00	—
विकास खण्डवार					
1982-83					
1- ओछालकोडा	8894	58	—	0.30	—
2- बेतालघाट	12015	40	—	0.50	—
3- रामगढ़	8142	—	—	0.10	—
4- भीमताल	7226	40	4	0.10	—
5- धारसी	3581	29	—	0.10	—
6- कोटाबाग	16298	457	3	0.50	—
7- हल्दानी	30061	871	3	0.30	—
8- रामनगर	25876	506	2	0.10	—
9- काशीपुर	42565	202	9	0.30	—
10- जलपुर	40845	202	5	0.10	—
11- बाजपुर	36825	1166	16	0.30	—
12- गदरपुर	64250	150	6	2.00	—
13- रुद्रपुर	54229	738	6	0.10	—
14- छाठीमा	75972	436	38	0.10	—
15- तितारगंज	74580	367	22	0.10	—
योग जनपद:-	501359	5262	114	5.00	—



15  
संख्या:

वर्ष/जनपद/ विकास खण्ड	मूंगफली	अन्य तिल- हन	कुल तिलहन	अन्य फसलें		
				सोया मिन	गन्ना	आलू
1	23	24	25	26	27	28
1980-81	10.00	-	6741.00	-	1608477	34094
1981-82	31.00	-	5728.00	-	1895335	32213
1982-83	56.00	-	5437.00	13980	1807480	31619
<b>विकास खण्डवार</b>						
1982-83						
1- ओखालकोडा	3.10	-	61.40	334	-	1880
2- बेतालघाट	-	-	40.50	702	-	3610
3- रामगढ़	-	-	0.10	860	-	2181
4- भीमताल	-	-	44.10	1741	-	5234
5- धारी	-	-	29.10	1121	-	3761
6- कौटाबाग	-	-	450.50	995	58735	902
7- इलडावी	6.20	-	880.50	5813	94644	2106
8- रामनगर	1.20	-	509.30	2414	92136	1730
9- काशीपुर	5.00	-	216.30	-	193762	1083
10- जसपुर	2.50	-	209.60	-	177040	1279
11- बाजपुर	19.90	-	1202.20	-	370132	2106
12- गदरपुर	7.50	-	165.50	-	165711	752
13- ब्रह्मपुर	1.90	-	746.00	-	392289	2362
14- धाटीगा	5.00	-	479.10	-	135194	1354
15- सितारगंज	3.70	-	392.80	-	127837	1279
<b>योग जनपद :-</b>	<b>56.00</b>	<b>-</b>	<b>5437.00</b>	<b>13980</b>	<b>1807480</b>	<b>31619</b>

15- कृषि:

वर्ष/जनपद/ विकास खण्ड	अन्य फसलें				
	तम्बाक 29	जूट 30	कपास 31	सनई 32	हल्दी 33
1980-81	3.00	130	1.00	18.00	40.00
1981-82	3.00	145	2.00	17.00	18.00
1982-83	3.00	246	1.00	16.00	अप्राप्त
विकास खण्डवार					
1982-83					
1- ओखलकौडा	1.00	-	-	-	अप्राप्त
2- खेतलघाट	-	-	-	-	"
3- रामगढ़	-	-	-	-	"
4- भीमताल	-	-	-	-	"
5- धारी	-	-	-	-	"
6- कोटाबाग	-	-	-	-	"
7- हल्दानी	-	-	-	-	"
8- रामनगर	-	-	-	5.80	"
9- काशीपुर	1.00	-	0.50	1.80	"
10- जसपुर	0.50	-	-	1.00	"
11- बाजपुर	0.50	8	-	1.00	"
12- गदरपुर	-	81	-	1.00	"
13- लखपुर	-	8	0.30	1.00	"
14- डाटीमा	-	-	-	1.00	"
15- सितारगंज	-	149	0.20	3.40	"
योग जनपद :-	3.00	246	1.00	16.00	अप्राप्त

## 16- जनपद में मुख्य फसलों की आरंभ उपज का कुटल प्राप्ति कैलेंडर

फसल	1980-81	1981-82	1982-83
1	2	3	4
1- चावल			
करीख	23.33	23.49	21.91
खाजूर	23.77	23.49	22.20
2- मक्का	17.81	14.31	12.75
3- ज्वार	8.15	6.55	5.80
4- बाजरा	7.80	6.57	7.99
5- महुवा	12.15	12.04	11.50
6- सांवा			
करीख	13.91	12.17	13.41
खाजूर	8.51	8.39	9.02
7- कोठा	-	-	-
8- काहुन	-	-	-
9- कुली	-	-	-
10- गेहूँ	19.28	18.68	21.17
11- जौ	13.44	11.28	10.82
12- उई	5.42	4.82	3.94
13- मूँग			
करीख	2.75	2.34	1.79
खाजूर	4.46	4.40	5.79
14- मसूर	5.59	3.12	6.74
15- मोठ	-	-	0.48
16- चना	7.79	2.83	6.45
17- मटर	8.48	8.44	11.46
18- अरहर	15.17	12.13	19.28
19- लाहौर तथा सरसों	6.18	5.25	5.78
20- अमसो	2.49	2.83	2.90
21- शिमला	0.80	1.27	0.52
22- गुन्ना	514.84	494.04	418.04
23- कुली	-	-	-
24- मोगली	7.01	9.71	6.22
25- लम्बाक	5.00	5.00	5.32
26- कपास	1.27	1.26	1.36
27- जट	14.63	17.93	16.75
28- सनई	4.53	4.26	4.97
29- हल्दी	11.11	10.00	अप्राप्त
30- आलू	156.61		50.42

Sub. 16-82 National Systems Unit  
 National Institute of Educational  
 Planning and Administration  
 J.P. Sra Aashirwad Marg, New Delhi-110016  
 DOC. No. 2368  
 Date 16/4/82

17 - जनपद में विकास खाण्डवार सिंचाई साधनों एवं श्रोतों की 31 मार्च की संख्या

वर्ष/जिला/ विकास खाण्ड	नहरों की संख्या कि०मी०	राजकीय नलकपा संख्या	निजी लघु सिंचाई			
			पक्के कूप	रहट संख्या	भा-स्तरीय श्रोतों पर लगे पम्पसेट संख्या	बोरिंग पर लगे पम्पसेट संख्या
1	2	3	4	5	6	7
1981-82	1573	90	330	120	2611	12648
1982-83	1733	105	330	120	2785	13876
1983-84	1763	125	330	120	2894	15333
विकास खाण्डवार						
1983-84						
1- ओखालकौडा	72	-	-	-	-	-
2- बेतालघाट	56	-	-	-	3	-
3- रामगढ़	16	-	-	-	3	-
4- भीमताल	85	-	-	-	4	-
5- धाररी	11	-	-	-	-	-
6- कोटाबाग	70	5	-	-	6	-
7- हल्द्वानी	147	23	-	-	28	18
8- रामनगर	175	2	14	1	170	372
9- काशीपुर	213	18	84	52	208	1529
10- जसपुर	205	23	76	45	200	1447
11- बाजपुर	144	19	45	22	400	2749
12- गदरपुर	210	9	-	-	797	998
13- रुद्रपुर	152	9	4	-	404	1699
14- छाटीमा	125	7	106	-	222	3628
15- सितारगंज	82	10	-	-	449	2893
योग जनपद:-	1763	125	330	120	2894	15333

वर्ष/जिला/ विकास खण्ड	निजी लघु सिंचाई			पर्वतीय क्षेत्रों में	
	निजी नलकपा संख्या	पिट बोरिंग संख्या	बन्दगी संख्या	होज संख्या	गूल {कि०मी०}
1	8	9	10	11	12
1981-82	3428	577	-	1553	1109
1982-83	3554	1263	-	1750	1280
1983-84	4005	1940	-	1939	1379
विकास खण्डवार 1983-84					
1- ओखलकोडा	-	-	-	309	172
2- बेतालघाट	-	-	-	384	138
3- रामगढ़	-	-	-	233	154
4- भीमताल	-	-	-	432	158
5- धारी	-	-	-	367	63
6- कोटाबाग	-	-	-	192	48
7- हल्द्वानी	6	12	-	20	447
8- रामनगर	88	99	-	2	199
9- काशीपुर	1055	172	-	-	-
10- जसपुर	1049	210	-	-	-
11- बाजपुर	482	303	-	-	-
12- गदरपुर	251	92	-	-	-
13- रुद्रपुर	537	164	-	-	-
14- छाटीमा	326	250	-	-	-
15- सितारगंज	211	638	-	-	-
योग जनपद:-	4005	1940	-	1939	1379

18-जनपद में क्रियात्मक जोतों का आकार वर्गानुसार संख्या एवं क्षेत्रफल कृषि गणना 1981

तहसील/जनपद	आकार वर्ग- हैक्टेयर					
	1.0 है० से कम		1.0 है० से 2.0 है०		2.0 है० से 3.0 है०	
	संख्या	क्षेत्रफल	संख्या	क्षेत्रफल	संख्या	क्षेत्रफल
1	2	3	4	5	6	7
1- नैनीताल	23685	6718	4601	6552	1842	4516
2- हल्द्वानी	2352	484	1423	2060	1345	3149
3- कालाढुंगी	1887	790	1120	1981	579	1421
4- काशीपुर	9039	3211	3455	6527	2031	4707
5- बाजपुर	3778	1700	1971	3160	1183	2855
6- गदरपुर	2684	1280	1785	2568	1270	3060
7- किच्छाँ	2539	1055	1242	3118	863	2068
8- रामनगर	1556	655	835	1107	773	1757
9- खाटीमा	5565	2163	2064	3812	1193	2660
10- सितारगंज	4605	1719	1786	3046	1203	2833
योग जनपद:-	57690	19775	20282	33931	12283	29026

तहसील/जनपद	आकार वर्ग- हैक्टेयर					
	3.0 से 5.0 है०		5.0 है० से अधिक		योग	
संख्या	क्षेत्रफल	संख्या	क्षेत्रफल	संख्या	क्षेत्रफल	
8	9	10	11	12	13	
1- नैनीताल	1234	4531	552	5412	31914	27729
2- हल्द्वानी	844	3147	538	4307	6503	13147
3- कालाढुंगी	418	1605	267	2414	4271	8211
4- काशीपुर	2300	8696	1393	10544	18218	33685
5- बाजपुर	1363	5293	1348	11240	9643	24248
6- गदरपुर	2030	7562	719	5035	8488	19505
7- किच्छाँ	957	3619	1394	9944	6995	19804
8- रामनगर	471	1772	402	3432	4037	8723
9- खाटीमा	1355	5294	1688	11829	11865	25758
10- सितारगंज	1268	4879	1210	9676	10072	22153
योग जनपद:-	12240	46398	9511	73833	112006	202963

19- जनपद में तहसीलवार <sup>1981</sup> घन्त्र उपकरणों का गणना -1982

सहस्रील/सब- जनपद	हल लकड़ी का	हल लोहे का	उन्नत हैरोतथा कल्टीवेटर	उन्नत थ्रिसिंग मशीन	स्पेयर	उन्नत तुवाई यंत्र	टैक्टर
1	2	3	4	5	6	7	8
1- नैनीताल	17942	168	1887	3	93	2	-
2- हल्द्वानी	1892	6476	552	652	341	422	447
3- कालाढुंगी	2039	2892	533	416	165	102	261
4- काशीपुर	6273	7015	2353	970	470	761	1083
5- बाजपुर	2433	4186	1603	1114	294	667	1051
6- गढ़रपुर	1185	4232	1330	490	213	654	662
7- किच्छा	1258	2622	1166	667	385	455	764
8- रामनगर	2965	2754	408	288	51	142	303
9- छाटीमा	1389	8319	116	660	63	27	1492
10- सितारगंज	1868	6337	2027	595	440	642	615
योग ग्रामीण:-	39244	45001	11975	5855	2537	3874	6678
योग बन क्षेत्र:-	253	456	90	-	-	3	8
समस्त नगरीय:-	706	822	377	88	85	143	97
योग जनपद:-	40203	46279	12442	5943	2622	4020	6783

20- जनपद में विकास खाण्डवार उर्बरक वितरण {मी० टन}

वर्षा/जिला/ विकास खाण्ड	नाइट्रोजन	कार्बेटिक	पोटाश	कुल	प्रति हेक्टेयर उर्बरक का उपभोग {कि०ग्राम}
1	2	3	4	5	6
1980-81	21746	7450	3587	32783	95.13
1981-82	26212	8772	3587	38571	112.74
1982-83	32556	12865	5648	51069	151.49
विकास खाण्डवार					
1982-83					
1- ओखालकोडा	23	17	4	44	5.72
2- बेतालघाट	27	11	4	42	4.89
3- रामगढ़	39	60	11	110	13.44
4- भीमताल	56	45	17	118	19.29
5- धाररी	55	72	9	136	32.77
6- कोटाबाग	546	209	97	852	61.97
7- हल्द्वानी	1578	604	302	2484	110.10
8- रामनगर	1483	884	295	2662	150.10
9- काशीपुर	4171	1609	805	6585	243.82
10- जसपुर	1759	645	355	2759	107.93
11- बाजपुर	3690	1833	588	6111	183.71
12- गदरपुर	4279	1089	653	6021	176.56
13- रुद्रपुर	6301	2506	1289	10096	253.76
14- छाटीना	4369	1585	640	6594	144.93
15- सितारसंज	4180	1696	579	6455	149.70
योग:जनपद:-	32556	12865	5648	51069	151.49



21- जनपद में विकास खाण्डवार कुष्ठा से सम्बन्धित कुछ मुख्य सुविधाएँ 83-84

विकास खाण्ड/ जनपद	बीज गोदाम/ उर्वरक भण्डार		कीटनाशक डिपो		शरीर भण्डार	
	संख्या	क्षमता १मी०टन१	संख्या	क्षमता १मी०टन१	संख्या	क्षमता १मी०टन१
1	2	3	4	5	6	7
1- ओखालकोठा	4	200	1	20	-	-
2- बैतालघाट	2	100	1	40	-	-
3- रामगढ़	4	200	1	20	-	-
4- भीमताल	6	350	-	-	-	-
5- धाररी	7	320	1	20	-	-
6- कोटाबाग	3	230	1	30	-	-
7- हल्दानी	9	2400	-	-	-	-
8- रामनगर	7	330	-	-	-	-
9- काशीपुर	4	150	-	-	1	4000
10- जसपुर	2	100	-	-	-	-
11- बाजपुर	2	150	-	-	1	2500
12- गदरपुर	4	150	-	-	-	-
13- प्रपुर	6	650	-	-	2	3850
14- छाटीया	6	350	-	-	-	-
15- तितारगंज	3	422	-	-	-	-
योग ग्रामीण:-	69	6102	5	130	4	10350
समस्त नगरीय:-	-	-	10	580	1	720
योग जनपद:-	69	6102	15	710	5	11070

४२१  
21- क्रमशः

विकास खाण्ड/ जनपद	ग्रामीण गोदाम		कृषि सेवा संख्या		गोबर बैस संयंत्र
	संख्या	क्षमता मी० टन	एग्री	अन्य	
1	8	9	10	11	12
1- ओखालकौडा	3	150	-	-	-
2- बेतालघाट	4	200	-	-	-
3- रामगढ़	3	150	-	-	-
4- भीमताल	6	300	-	-	6
5- धारी	6	300	-	-	-
6- कोटाबाग	2	150	-	-	3
7- हल्द्वानी	7	700	-	-	332
8- रामनगर	5	500	-	-	134
9- काशीपुर	3	300	3	-	138
10- जसपुर	2	200	-	-	78
11- बाजपुर	1	100	-	-	196
12- गदरपुर	5	500	-	-	48
13- रुद्रपुर	9	900	-	-	171
14- छाटीमा	7	700	-	-	338
15- सितारगंज	7	700	-	-	103
योग ग्रामीण:-	70	5850	3	-	1547
समस्त नगरीय:-	-	-	1	5	-
योग जनपद:-	70	5850	4	5	1547

## 22- जनपद में खाद्यान्न भाण्डारों की संख्या एवं क्षमता

मद	1981-82		1982-83		1983-84	
	संख्या	क्षमता ॥मी०टन॥	संख्या	क्षमता ॥मी०टन॥	संख्या	क्षमता ॥मी०टन॥
1	2	3	4	5	6	7
1- भारतीय खाद्य निगम	9	105184	8	79136	10	115573
2- केसर हाउसिंग कारपोरेशन	15	36554	15	51232	15	60232
3- राज्य सरकार	44	16778	44	16778	44	16778
4- राडकारिता	4	4000	4	4000	4	4000
5- अन्य	-	-	-	-	-	-

IV-पशुपालन एवं मत्स्य

23-- जनपद में तहसीलवार पशुधान एवं कुक्कुट आदि पक्षियों की संख्या --  
पशु गणना - 1982

तहसील/शब- जनपद	गोजातीय देशी				गोजातीय शोरा ब्रीड (दोगला)			
	3वर्ष से अधिक के नर	3वर्ष से अधिक मादा	बछड़े एवं बछिया	कुल	2 1/2 वर्ष से अधिक आयु के नर	2 1/2 वर्ष से अधिक आयु के मादा	बछड़े एवं बछिया	कुल
1	2	3	4	5	6	7	8	9
1- नैनीताल	27300	28444	25113	80857	520	519	509	1548
2- हल्द्वान	4620	6960	6300	17880	1197	642	793	2632
3- कालाढुंगी	6011	4452	4897	15360	82	1	21	104
4- काशीपुर	7436	4823	5301	17560	2496	2048	2390	6934
5- बाजपुर	3320	1562	1582	6464	3363	2045	1750	7158
6- गदरपुर	4482	2377	2534	9393	2468	1336	1466	5270
7- किच्छौ	2502	2269	2285	7056	1980	2739	3095	7814
8- रामनगर	5775	4597	3571	13943	143	79	89	311
9- छाटीमा	16263	8601	7514	32378	2517	161	498	3176
10- सितारगंज	9983	5106	5072	20161	1904	858	958	3720
योग ग्रामीण-	87692	69191	64169	221052	16670	10428	11569	38667
योग :- वन क्षेत्र -	879	754	926	2559	8	22	46	76
समस्त नगरीय-	1477	2269	2498	6244	780	1287	1298	3365
योग जनपद-	90048	72214	67593	229855	17458	11737	12913	42108

23- प्रस्तावः

सहस्रील/सब-कुल जनपद	सहस्रील/गोपनीय स्तम्भ 5-98	महिषा जातिय			पहुना कुल एवं महिषा पडिया जातीय	भोडु	भोडु	कुल भोडु
		उवर्षा	उवर्षा	उवर्षा		देशी	क्रास ब्रीड	

1	10	11	12	13	14	15	16	17
1- नैनीताल	82405	1096	19879	12014	32989	296	23	319
2- हल्द्वानी	20512	682	8679	6293	15654	6	3	9
3- कालाढुंगी	15464	209	5320	3811	9340	15	2	17
4- काशीपुर	24494	5074	14995	13045	33114	924	-	924
5- बाजपुर	13622	1835	8595	6658	17088	1345	193	1538
6- गदरपुर	14663	1375	6908	5591	13874	23	8	31
7- किच्छा	14870	1787	6691	5776	14254	48	-	48
8- रामनगर	14254	548	6668	4819	12035	31	20	51
9- छाटीसर	35554	3202	7992	6092	17286	5	-	5
10- सितारगंज	23881	3217	6767	5433	15417	7	-	7
योग ग्रामीण	259719	19025	92494	69532	181051	2700	249	2949
योग वनक्षेत्र	2635	142	2283	1667	4092	355	1	356
समस्त नगरीय	9609	577	3938	2730	7245	399	58	457
योग जनपद:-	271963	19744	98715	73929	192388	3454	308	3762

## २३- क्रमशः

तहसील/जनपद	कुल बकरे एवं बकारियाँ	कुल घोंडे एवं टट्टू	सुअर देशी	सुअर क्रासब्रीड	कुल सुअर	अन्य पशु
1	18	19	20	21	22	23
1- नैनीताल	35460	2327	22	17	39	7200
2- हल्द्वानी	3503	168	-	-	-	5364
3- कालाढुंगी	4106	371	-	8	8	3029
4- काशीपुर	4747	408	306	273	579	6150
5- बाजपुर	3933	110	-	40	40	4096
6- गदरपुर	5456	114	44	31	75	2529
7- किच्छी	4566	191	111	172	283	3362
8- रामनगर	2164	90	15	-	15	2805
9- छाटीमा	6150	125	17	233	250	6201
10- सितारगंज	4944	75	51	31	82	4379
योग ग्रामीण	75029	3979	566	805	1371	45165
योग वनक्षेत्र	700	1	-	-	-	477
समस्त नगरीय	3527	664	1132	121	1253	2552
योग जनपद	79256	4644	1698	926	2624	48194
तहसील/जनपद/रान-तहसील	कुल पशु	कुल मुर्गी/मुर्गियाँ एवं चूजे	अन्य कुक्कुट	कुल कुक्कुट		
1	24	25	26	27		
1- नैनीताल	160769	13361	5	13366		
2- हल्द्वानी	45230	80703	6	80709		
3- कालाढुंगी	32335	6334	26	6360		
4- काशीपुर	70416	28693	52	28745		
5- बाजपुर	40427	9173	47	9220		
6- गदरपुर	36742	10003	5930	15933		
7- किच्छी	37574	19377	338	19715		
8- रामनगर	31414	8531	17	8548		
9- छाटीमा	65571	23152	13673	36825		
10- सितारगंज	43785	28037	2164	30201		
योग ग्रामीण :-	569263	227364	22258	249622		
योग वन क्षेत्र:-	8261	1037	357	1394		
समस्त नगरीय:-	25307	8370	611	8981		
योग जनपद:-	602831	236771	23226	259997		

## 24- जनपद में विकास खाण्डवार पशु चिकित्सा एवं अन्य सेवायें

वर्ष/जिला/ विकास खाण्ड	पशु चिकित्सालय	पशुधान विकास केन्द्र	कृषि गर्वाधान केन्द्र एवं उपकेन्द्र	पशु प्रजनन फार्म	भेड़ विकास केन्द्र
1	2	3	4	5	6
1981-82	36	142	127	16	-
1982-83	36	143	127	16	-
1983-84	36	146	127	16	-
विकास खाण्डवार 1983-84					
1- ओखलकोडा	1	6	-	3	-
2- बेतालघाट	1	5	-	2	-
3- रामगढ़	3	7	-	3	-
4- भीमताल	-	18	11	-	-
5- धारी	2	-	-	-	-
6- कौटाबाग	2	7	6	-	-
7- हल्द्वानी	3	17	16	6	-
8- रामनगर	1	6	7	1	-
9- काशीपुर	-	10	10	-	-
10- जसपुर	1	9	9	1	-
11- बाजपुर	3	11	16	-	-
12- गदरपुर	2	8	6	-	-
13- रुद्रपुर	1	13	16	-	-
14- छापीमा	1	6	7	-	-
15- सितारगंज	2	13	10	-	-
योग राजीव :-	23	136	114	16	-
समस्त नगरिय:-	13	10	13	-	-
योग जनपद:-	36	146	127	16	-

वर्ष/जिला/ विकास खण्ड	सुअर विकास केन्द्र	पिगरी यूनिट	पोल्डी यूनिट	दुग्धा सहकारी समितियों की संख्या
1	7	8	9	10
1981-82	1	-	1	85
1982-83	1	-	1	88
1983-84	1	-	1	88
विकास खण्डवार				
1983-84				
1- ओखालकौडा	-	-	-	-
2- बेतालघाट	-	-	-	2
3- रामगढ़	-	-	-	1
4- भीमताल	-	-	-	25
5- धारी	-	-	-	1
6- कौटाबाग	-	-	-	2
7- हल्दानी	-	-	-	23
8- रामनगर	-	-	-	-
9- काशीपुर	-	-	-	4
10- जसपुर	-	-	-	4
11- बाजपुर	1	-	-	6
12- गदरपुर	-	-	-	7
13- रूद्रपुर	-	-	1	13
14- छाटीमा	-	-	-	-
15- तितारगंज	-	-	-	-
योग ग्रामीण:-	1	-	1	88
समस्त नगरीय :-	-	-	-	-
योग जनपद:-	1	-	1	88

नोट:- स्तम्भ 8 व 9 की सूचनायें गत वर्ष विकास खण्डों से प्राप्त सूचना के आधार पर दी गई थीं। परन्तु इस वर्ष पशुपालन विभाग से प्राप्त सूचना के आधार पर दी गई हैं।



25- मत्स्य पालन

वर्ष/जिला/ विकास खण्ड	विभागीय जलाशयों का क्षेत्रफल { हेक्टेयर }	उत्पादन { कुन्टल }	अंगुलिकाओं का वितरण { हजार संख्या }	मत्स्य सहकारी समितियों की संख्या
1	2	3	4	5
1981-82	12431	2907	487	6
1982-83	13380	2911	612	6
1983-84	13380	470	758	6
विकास खण्डवार 1983-84				
1- ओखलकोटा	-	-	-	-
2- नेतालगाट	-	-	-	-
3- रामगढ़	-	-	-	-
4- भीमताल	196	13	18	1
5- धारसी	-	-	-	-
6- कोटाबाग	-	-	-	-
7- हल्दानी	-	-	-	-
8- रामनगर	-	-	-	-
9- काशीपुर	2380	-	-	1
10- जतपुर	-	-	-	-
11- बाजपुर	-	-	-	-
12- गहरपुर	2200	80	242	1
13- रुड़पुर	1280	377	130	1
14- खाटीसा	2662	-	183	1
15- तितारगंज	4662	-	175	1
योग ग्रामीण:-	13380	470	758	6
समस्त नगरीय:-	-	-	-	-
योग जनसंख्या:-	13380	470	758	6

नोट:- वर्ष 1983-84 में मत्स्य उत्पादन की सूचना मात्र जून, 1984 तक की है।  
उत्तक बाद विभागीय जलाशयों की प्रबन्धा व्यवस्था उ०प्र०मत्स्य विकास  
निगम, लखनऊ को हस्तान्तरित हो चुकी है। सहायक निदेशक मत्स्य ने सूचित  
किया कि उपलब्ध निगम को निरन्तर लिखाने के बावजूद उनसे मत्स्य उत्पादन  
सम्बन्धी सूचना उपलब्ध नहीं हो पायी है।

## V-सहकारिता

26- जनपद में विकास छाण्डवार प्रारम्भिक कृषि ऋण सहकारी समितियाँ

वर्ष/जिला/ विकास छाण्ड	संख्या	सदस्यों की संख्या	अंशपूँजी ₹000₹0	कार्षणीय पूँजी ₹000₹0	जमा धारराशि ₹000₹पया
1	2	3	4	5	6
1981-82	86	73678	18491	92718	3220
1982-83	86	77668	20254	98853	3499
1983-84	86	82670	21618	115157	1847
विकास छाण्डवार 1983-84					
1- ओखालकौडा	7	2752	220	814	5
2- बेतालघाट	6	3174	317	1838	8
3- रामगढ़	5	3466	349	2001	19
4- भीमताल	7	4556	396	2365	39
5- धारी	7	3283	785	4195	63
6- कोटाबाग	8	4140	953	5100	140
7- हल्द्वानी	7	6034	1943	8994	136
8- रामनगर	5	6817	1903	9592	592
9- काशीपुर	3	7303	2525	14792	71
10- जसपुर	2	5439	1395	6967	26
11- बाजपुर	5	7138	2083	11434	129
12- गतरपुर	4	6595	1845	10038	86
13- रूद्रपुर	10	6842	2632	14113	205
14- हाटीमा	5	8005	2106	10449	129
15- सितारगँज	5	7126	2166	12475	189
योग ग्रामीण:-	86	82670	21618	115167	1847
समस्त नगरीय:-	-	-	-	-	-
योग जनपद:-	86	82670	21618	115167	1847

नोट:- प्रारम्भिक कृषि ऋण सहकारी समिति में जमा राशि:-

उक्त समिति में सदस्यों की निक्षेप आकस्मिक रूप से होती है, जिनकी सदस्यों द्वारा आहरण करने पर घटने की तथा आकस्मिक रूप जमा हो जाने पर वृद्धि की सम्भावना रहती है। किसी भी तिथि को समिति में निक्षेपों का पिछले किसी भी तिथि के निक्षेपों से कोई सम्बन्ध नहीं रहता है।

१५१  
26- क्रमशः

वर्ष/जिला/ विकास खण्ड	वर्ष में वितरित अण्डा ₹000₹0		समितियों के अन्तर्गत ग्राम	भूमि विकास सहकारी बैंक द्वारा वितरित दीर्घ कालीन अण्डा ₹000₹9	सहकारी बैंक की शाखाओं संख्या
	अल्पकालीन	मध्यकालीन			
1	7	8	9	10	11
1982-82	74385	10908	1731	6256	21
1982-83	78114	12766	1732	5409	21
1983-84	79408	11208	1738	6552	24
विकास खण्डवार					
1983-84					
1- ओडालकोडा	347	230	106		1
2- खेतलघाट	584	512	123		1
3- रामगढ़	454	456	123		1
4- भीमताल	541	410	102		-
5- धारी	1847	335	52		1
6- कोटाबाग	3062	1527	116		1
7- हनुमानी	6284	1353	249		2
8- राजनगर	5177	1388	184		-
9- राधापुर	11571	1508	74		-
10- जतपुर	5700	461	93		-
11- राजपुर	7481	561	122		-
12- गडरपुर	6680	546	70		-
13- रुद्रपुर	10752	562	89		-
14- खाटीमा	₹2 6082	746	120		-
15- सितारगंज	12836	503	115		-
योग ग्रामीण:-	79408	11208	1738	6552	7
समस्त नगरीय:-	-	-	-	-	17
योग जनपद:-	79408	11208	1738	6552	24

विभाग विकास खण्ड/सूचना अनुसंधान

27- जनपद में विकास खण्डवार अन्य सहकारी समितियाँ

वर्ष / जिला / विकास खण्ड	ग्राम-विक्रय सहकारी समितियाँ			संयुक्त कृषि समितियाँ		विधायन समितियाँ	
	संख्या	दस्तावेजता	लेन-देन की गयी वस्तुओं का मूल्य	संख्या	समितियों के अन्तर्गत क्षेत्र हेतु	संख्या	विधायन की गयी वस्तुओं का मूल्य
1	2	3	4	5	6	7	8
1981 - 82	15	23645	43882000	73	6166	4	4333000
1982 - 83	15	24166	45149000	73	6166	4	5275000
1983 - 84		23893	50085782	73	6166	4	4351515
विकास खण्डवार 1983-84							
1- औसलकाई	-	-	-	-	-	-	-
2- बेतालघाट	1	261	-	-	-	-	-
3- रामगढ़	1	581	566000	1	12	-	-
4- भीमताल	1	53	-	1	12	-	-
5- धारी	-	-	-	-	-	-	-
6- ऊँटाबाग	1	331	1852427	-	-	-	-
7- हल्दा नो	2	4202	4861188	13	390	1	-
8- रामनगर	1	2584	7927947	-	-	1	1419421
9- काशीपुर	1	3282	19662183	8	750	1	2932094
10- जसपुर	1	1075	90000	-	-	-	-
11- बाजपुर	1	2712	6698730	7	1800	1	-
12- गदरपुर	1	2325	2686771	2	400	-	-
13- लूटपुर	2	3517	3472536	6	460	-	-
14- खटीमा	1	2582	2046000	8	1043	-	-
15- सितारगंज	1	388	222000	27	1299	-	-
योग ग्रामीण	15	23893	50085782	73	6166	4	4351515
योग नगरीय	-	-	-	-	-	-	-
योग जनपद	15	23893	50085782	73	6166	4	4351515

28- जनपद में सहकारी बैंक एवं प्रारम्भिक अकृषीय ऋण समितियों

वर्गीकरण	1981-82	1982-83	1983-84
1	2	3	4
1- जिला सहकारी बैंक			
1.1- शाखाएँ	21	21	24
1.2- सदस्यता	463	487	487
1.3- वित्तीय ऋण ₹000रु०			
1.3.1- अल्पकालीन	102834	168096	215830
1.3.2- मध्यकालीन	11518	12800	24874
2- भूमि विकास बैंक			
2.1- शाखाएँ	4	4	4
2.2- सदस्यता	अप्राप्त	अप्राप्त	अप्राप्त
2.3- वितरित ऋण ₹000रु०	6256	5409	6552
3- प्रारम्भिक अकृषीय ऋण समितियाँ			
3.1- संख्या	174	174	197
3.2- सदस्यता	16333	16535	17365
3.3- अंशपूँजी ₹000रु०	711	713	729
3.4- कार्यशील पूँजी ₹000रु०	4487	4489	5033
3.5- वितरित ऋण ₹000रु०	316	328	528

टिप्पणी :- 1- भूमि विकास बैंक द्वारा वितरित ऋण शाखावार ही उपलब्ध हो पाया है। विकास खाण्डवार सूचना अनुपलब्ध है। 1983-84 में शाखावार ऋण वितरण निम्न प्रकार है :-

1- हल्द्वानी - 1907 हजार रु०, 2- काशीपुर - 958 हजार रु०, 3- बाजपुर - 1736 हजार रु० एवं 4- छाटीमा - 1951 हजार रु०,

2- प्रारम्भिक कृषि ऋण सहकारी समिति द्वारा वितरित अल्पकालीन

व मध्यकालीन ऋण तथा जिला सहकारी बैंकों द्वारा वितरित अल्पकालीन व मध्यकालीन ऋण की धानराशि में असमानता का कारण यह है कि प्रारम्भिक कृषि ऋण सहकारी समिति द्वारा वितरित ऋण में सदस्यों को दिया गया कृषि उत्पादन ऋण एवं सम्बद्ध कार्यों के लिये वितरित ऋण सम्मिलित है। सहकारी बैंक द्वारा वितरित ऋण में उपरोक्त के अतिरिक्त प्रारम्भिक ऋण समितियों को उपभोगिता उर्वरक व्यवसाय, अन्य समितियों जैसे कृषि विक्रय समितियाँ, धानभागी समितियाँ, बैंक कर्मचारी गृह निर्माण समिति आदि को वितरित अल्पकालीन व मध्यकालीन ऋण सम्मिलित है। प्रारम्भिक कृषि ऋण सहकारी समिति तथा सहकारी बैंक द्वारा वितरित ऋण केवल कृषि उत्पादन ऋण के सम्बन्ध में ही समान हो सकता है।

3- तालिका 26, 27, 28 की सूचना सहकारिता वर्ष की है।

29- जनपद में औद्योगिकरण की प्रगति

वर्ष/जिला/ विकास खण्ड	कारखाना अधिनियम 1948के अन्तर्गत पंजीकृत कारखानों की संख्या				उत्पादन का मूल्य ₹000रु॥	पाति औद्योगिक क्षेत्र पर औद्योगिक उत्पादन का मूल्य ₹रु॥	लघु औद्योगिक इकाइयों/उद्योग निदेशालय के अन्तर्गत निबन्धित	
	कार्यरत	जिनसे रिटर्न प्राप्त हुए	अंततः दैनिक कार्यरत व्यावसायों की संख्या	संख्या			संख्या	कार्यरत व्यक्त
1	2	3	4	5	6	7	8	
1979-80	48	48	9695	439786	45362	350	अनुपलब्ध	
1980-81	60	60	11525	539200	46785	817	4092	
1981-82	59	58	10932	689800	63099	872	4331	
विकास खण्डवार								
1981-82								
1- ओखावाकौडा	-	-	-	-	-	-	-	
2- बैतलघाट	-	-	-	-	-	7	32	
3- राममढ़	1	1	85	405	4765	-	-	
4- भूमिताल	2	2	203	1558	7675	8	78	
5- धाररी	-	-	-	-	-	2	7	
6- कोटाबाग	-	-	-	-	-	5	12	
7- हल्दानी	4	4	157	7031	44783	16	134	
8- रामनगर	-	-	-	-	-	10	51	
9- काशीपुर	2	2	960	114089	118843	8	22	
10- जसपुर	1	1	1094	59431	54324	6	19	
11- बाजपुर	-	-	-	-	-	2	4	
12- गदरपुर	-	-	-	-	-	5	23	
13- छत्रपुर	11	11	873	104206	119365	20	34	
14- लोदीसा	-	-	-	-	-	5	25	
15- सितामरगंज	1	1	66	4759	72106	7	31	
योग ग्राभीण	22	22	3438	291479	84782	101	472	
समस्त नगरीय	37	36	7494	398321	53192	771	3059	
योग जनपद	55	58	10932	689800	63099	872	4331	

30- जनपद में औद्योगिक आस्थान

मद	1981-82	1982-83	1983-84
1	2	3	4
1- आस्थानों की संख्या	4	4	4
2- शौकों की संख्या			
2.1- आवंटित	16	23	26
2.2- कार्यरत	3	13	15
3- प्लानों की संख्या			
3.1- आवंटित	110	114	112
3.2- कार्यरत	39	56	56
4- रोजगार में लगे व्यक्तियों की औसत संख्या ।	200	290	302
5- उत्पादन			
₹ 000 रुपया	अज्ञात	7024	7904

VII - सामान्य शिक्षा

31- जनपद में विकास खण्डवार मान्यता प्राप्त शिक्षा संस्थानों

वर्षा/जिला/ विकास खण्ड	जूनियर बेसिक स्कूल	सीनियर बेसिक स्कूल		हाई स्कूल तथा महाविद्यालय इन्टरमीडिएट विद्यालय		विश्व विद्यालय	8
		कुल	बालिका	कुल	बालिका		
1	2	3	4	5	6	7	8
1981-82	1070	245	52	101	22	5	2
1982-83	1086	253	54	102	22	5	2
1983-84	1098	256	54	103	22	5	2
विकास खण्डवार							
1983-84							
1- ओखाजकोडा	86	17	1	3	-	-	-
2- बेतालघाट	81	15	1	4	-	-	-
3- रामगढ़	56	14	3	5	-	-	-
4- भीमताल	81	20	3	5	2	-	-
5- धारी	52	10	-	4	-	-	-
6- कोटाबाग	58	14	2	3	1	-	-
7- हल्द्वानी	74	20	5	8	1	-	-
8- रामनगर	63	17	2	6	1	-	-
9- काशीपुर	37	14	1	3	-	-	-
10- जतपुर	65	10	4	5	1	-	-
11- बाजपुर	54	12	2	3	-	-	-
12- गदरपुर	66	13	4	4	-	-	-
13- रूद्रपुर	66	16	6	4	1	-	1
14- छाटीगा	70	16	4	4	1	-	-
15- सितारगंज	60	15	7	3	-	-	-
योग ग्रामीण :-	979	223	45	64	8	-	1
समस्त नगरीय :-	119	33	9	39	14	5	1
योग जनपद :-	1098	256	54	103	22	5	2



32- जनपद में विकास खण्डवार मान्यता प्राप्त शिक्षा संस्थाओं में विद्यार्थी

वर्ष/जिला/ विकास खण्ड	कक्षा 1 से 5 तक				कक्षा 6 से 8 तक			
	छात्र		छात्राये		छात्र		छात्राये	
	कुल	अनु- जति/ जनजाति	कुल	अनु- जति/ जनजाति	कुल	अनु- जति/ जनजाति	कुल	अनु- जति/ जनजाति
1	2	3	4	5	6	7	8	9
1981-82	62670	13564	38935	6559	40627	7802	18657	2964
1982-83	66470	12792	41172	8118	42480	6663	20167	2993
1983-84	69205	17503	44623	10085	37844	6878	19365	3286
विकास खण्डवार								
1983-84								
1-ओखलकोडा	2195	354	1432	208	882	172	225	57
2-बैतालघाट	2777	800	1933	385	1486	283	312	97
3-रामगढ़	2195	709	1657	396	1298	248	838	131
4-भीमताल	2427	707	2148	623	1095	265	538	126
5-धारी	1461	606	949	255	948	225	537	72
6-कोटाबाग	2415	605	1732	340	1527	236	545	73
7-हल्द्वानी	4534	901	4041	550	2754	360	1766	179
8-रामनगर	3547	1001	2456	600	1932	257	366	188
9-काशीपुर	4801	1012	2555	344	1455	210	626	109
10-जसपुर	5242	991	2723	327	2367	454	740	206
11-बाजपुर	4525	1018	2276	405	1581	207	476	55
12-गदरपुर	3426	859	2132	431	1856	173	501	150
13-रुद्रपुर	5913	1499	3014	571	2575	596	1030	200
14-हाटीमा	7327	2786	4457	1807	2101	548	991	181
15-सितारगंज	5001	2142	2763	1558	2474	870	1051	351
योग ग्रामीण -	57786	15990	36268	8800	26331	5104	11042	2175
समस्त नगरीय-	11419	1513	8355	1285	11513	1774	8323	1111
योग जनपद-	69205	17503	44623	10085	37844	6878	19365	3286

वर्ष/जिला/ विकास खण्ड	कक्षा 9 से 12 तक				डिग्री कक्षाएँ			
	कुल छात्र	अनुजाति/जनजाति	कुल छात्र	अनुजाति/जनजाति	कुल छात्र	अनुजाति/जनजाति	कुल छात्र	अनुजाति/जनजाति
1	10	11	12	13	14	15	16	17
1981-82	15982	2688	9032	1550	4348	424	1681	133
1982-83	19185	3174	9850	1506	5360	434	1911	103
1983-84	20112	3485	10101	1626	5549	474	1786	163
विभिन्न खण्डवार								
1983-84								
1- ओडालकोडा	577	49	557	43	-	-	-	-
2- बेतालघाट	495	87	188	39	-	-	-	-
3- रामगढ़	679	207	668	179	-	-	-	-
4-भूमिताल	430	135	119	17	-	-	-	-
5- धारही	481	94	414	150	-	-	-	-
6- कोटाबाग	537	97	182	78	-	-	-	-
7- इल्हानी	1247	301	522	84	-	-	-	-
8- रामनगर	709	191	253	24	-	-	-	-
9- काशीपुर	231	125	213	53	-	-	-	-
10- जसपुर	560	104	268	49	-	-	-	-
11- बाजपुर	418	35	89	11	-	-	-	-
12- गदरपुर	861	242	291	55	-	-	-	-
13- रतपुर	850	70	559	77	1997	164	350	1
14- खट्टीमा	434	63	88	29	-	-	-	-
15- सितारगंज	1179	185	215	51	-	-	-	-
योग ग्रामीण:-	9688	1985	4626	939	1997	164	350	1
समस्त नगरीय:-	10424	1500	5475	687	3552	310	1436	162
योग जनसंख्या:-	20112	3485	10101	1626	5549	474	1786	163

33- जनपद में विकास खण्डवार मान्यता प्राप्त शिक्षा संस्थाओं में शिक्षक

वर्ष/जिला/ विकास खण्ड	जूनियर बेसिक स्कूल		सीनियर बेसिक स्कूल		हायर सेकेन्डरी स्कूल	
	कुल	स्त्रियों	कुल	स्त्रियों	कुल	स्त्रियों
1	2	3	4	5	6	7
1981-82	2988	772	1114	276	1785	472
1982-83	3404	1025	1342	309	1846	506
1983-84	3787	1165	1454	311	1907	496
विकास खण्डवार						
1983-84						
1- ओखलकोटा	198	8	94	12	52	-
2- बेतालघाट	189	23	78	-	41	-
3- रामगढ़	159	56	59	12	77	2
4- भूमिपाल	182	114	83	16	65	25
5- धारसी	128	27	46	-	54	-
6- कोटाभाग	139	40	52	15	42	10
7- हल्द्वानी	270	171	115	35	129	20
8- रामनगर	211	69	85	10	86	21
9- काशीपुर	183	33	72	15	60	10
10- जसपुर	239	34	41	20	22	-
11- बाजपुर	207	43	58	17	38	-
12- गदरपुर	235	20	48	15	96	-
13- रुद्रपुर	338	153	86	25	75	10
14- खार्दीमा	294	36	189	25	50	15
15- सितारगंज	252	31	117	12	63	-
योग ग्रामीण:-	3224	858	1223	229	956	113
महत्त्वपूर्ण:-	563	307	231	82	951	383
योग जनपद:-	3787	1165	1454	311	1907	496

वर्षा/जिला/ विकास खाण्ड	महाविद्यालय		विश्वविद्यालय	
	कुल	स्त्रियाँ	कुल	स्त्रियाँ
1	8	9	10	11
1981-82	119	13	502	39
1982-83	125	12	676	45
1983-84	130	15	711	61
विकास खाण्डवार				
1983-84				
1- ओखालकोडा	-	-	-	-
2- बेतालघाट	-	-	-	-
3- रामगढ़	-	-	-	-
4- भण्डताल	-	-	-	-
5- धारी	-	-	-	-
6- कोटावाग	-	-	-	-
7- हल्द्वानी	-	-	-	-
8- रामनगर	-	-	-	-
9- काशीपुर	-	-	-	-
10- जतापुर	-	-	-	-
11- बाजपुर	-	-	-	-
12- गदरपुर	-	-	-	-
13- रुद्रपुर	-	-	488	28
14- छाटीमा	-	-	-	-
15- सितारगंज	-	-	-	-
योग ग्रामीण:-	-	-	488	28
समस्त नगरीय :-	130	15	223	33
योग जनपद:-	130	15	711	61

34- जनपद में प्राथमिक शिक्षा संस्थान, औद्योगिक शिक्षा संस्थान, शिक्षक प्रशिक्षण संस्थान तथा उनमें भर्ती

मद	1981-82	1982-83	1983-84
1	2	3	4
1- प्राथमिक शिक्षा संस्थान			
{पालिटेक्नीक}			
1.1- संख्या	2	2	2
1.2- सीटों की संख्या	310	310	345
1.3- भर्ती संख्या	310	292	295
2- औद्योगिक प्रशिक्षण संस्थान			
2.1- संख्या	5	5	5
2.2- सीटों की संख्या	1012	1012	1012
2.3- भर्ती संख्या	1012	935	853
3- शिक्षक प्रशिक्षण संस्थान			
3.1- संख्या	2	2	2
3.2- सीटों की संख्या	45	45	45
3.3- भर्ती संख्या	36	45	45
3.3.1- पुरुष	17	25	25
3.3.2- महिला	19	20	20

VIII - सार्वजनिक स्वास्थ्य एवं परिवार नियोजन

35- जनपद में ऐलोपैथिक सिविल चिकित्सालय एवं  
औषधालय

मद	॥ 1981-82 ॥	॥ 1982-83 ॥	॥ 1983-84 ॥
1	2	3	4
1- राजकीय सार्वजनिक	108	116	117
2- राजकीय विशेष	12	12	12
3- स्थानीय निकाय एवं नगरपालिका	-	-	-
4- सहायता प्राप्त निजी	5	5	5
5- असहायता प्राप्त निजी	-	-	-
6- आर्थिक सहायता प्राप्त	-	-	-

## 36- जनपद में विकास खण्डवार ऐलोपैथिक चिकित्सा सेवा

वर्ष / जिला / विकास खण्ड	चिकित्सालय	प्राथमिक	समस्त	समस्त में कर्मचारी		
	एवं औषधालय	स्वास्थ्य केन्द्र	में उपलब्ध डॉक्टर	डाक्टर	पैरा मेडिकल कर्मचारी	अन्य
1	2	3	4	5	6	7
1981-82	111	14	1699	126	317	851
1982-83	116	17	1739	142	343	865
1983-84	116	18	1743	154	357	878
विकास खण्डवार 1983-84-						
1- ओखलकाण्डा	6	1	28	2	32	16
2- बेतालघाट	4	1	20	2	25	12
3- रा. मगढ़	9	1	38	5	41	21
4- भीमताल	5	-	129	7	45	17
5- धारी	4	1	36	4	11	25
6- कौटालाग	1	1	10	1	11	25
7- हल्हानी	12	2	46	14	20	58
8- रामनगर	5	1	20	7	7	62
9- काशीपुर	2	1	12	4	3	28
0- जसपुर	6	-	24	6	8	32
1- बाजपुर	8	-	32	6	6	58
2- गदरपुर	5	-	20	7	5	66
3- रुद्रपुर	6	1	29	10	8	60
4- खटौमा	4	-	22	8	10	60
5- सिरेनीरगज	5	2	20	8	7	52
योग ग्रामीण	82	12	486	91	239	602
समस्त नगरीय	34	6	1257	63	118	276
योग जनपद	116	18	1743	154	357	878

37- जनपद में विकास सप्ताहवार आयुर्वेदिक, होम्योपैथिक एवं यूनानी चिकित्सा सेवा

वर्ष / जिला / विकास सप्ताह	आयुर्वेदिक			यूनानी	
	औषधालय एवं चिकित्सालय	रूपलब्ध	डाक्टरों की संख्या	औषधालय एवं चिकित्सालय	
1	2	3	4	5	
1981-82	34	96	24	-	
1982-83	35	100	27	-	
1983-84	36	100	28	-	
विकास सप्ताह वार 1983-84					
1- ओरुनकोडां	5	16	2	-	
2- बेतालघाट	3	8	2	-	
3- रामगढ	2	4	1	-	
4- भीपताल	4	8	4	-	
5- धारी	2	4	1	-	
6- कीटाबोग	3	-	1	-	
7- हल्दानी	3	12	3	-	
8- रामनगर	1	4	1	-	
9- काशीपुर	-	-	-	-	
10- जम्पुर	4	8	5	-	
11- बाजपुर	-	-	-	-	
12- गदरपुर	1	4	1	-	
13- रूद्रपुर	1	4	1	-	
14- खटौसा	4	16	3	-	
15- सितारगंज	1	4	1	-	
योग ग्रामीण	34	92	26	-	
समस्त नगरांय	2	8	2	-	
योग जनपद	36	100	28	-	



संवत्सरी वर्ष / जिला विकास खण्ड	यूनानी			डोम्योपैशिक		
	उपलब्ध संख्या	डाक्टरों की संख्या	औषधालय एवं चिकित्सालय	उपलब्ध संख्या	डाक्टरों की संख्या	
	6	7	8	9	10	
1981 - 82	-	-	3	8	3	
1982 - 83	-	-	4	8	4	
1983 - 84	-	-	4	8	4	
विकास समूहवार 1983-84						
1- ओखलकाण्डा	-	-	1	4	1	
2- बेतालघाट	-	-	-	-	-	
3- रामगढ	-	-	-	-	-	
4- भीमताल	-	-	-	-	-	
5- धारी	-	-	-	-	-	
6- कोटाबाग	-	-	-	-	-	
7- हल्हानी	-	-	2	4	2	
8- रामनगर	-	-	-	-	-	
9- काशीपुर	-	-	-	-	-	
10- जसपुर	-	-	-	-	-	
11- बाजपुर	-	-	-	-	-	
12- गढरपुर	-	-	-	-	-	
13- सुपपुर	-	-	-	-	-	
14- कटोमा	-	-	-	-	-	
15- सिताशगर्ज	-	-	-	-	-	
योग ग्रामोप	-	-	3	8	3	
समस्त नगरों	-	-	1	-	1	
योग जसपद	-	-	4	8	4	

१६६१

38- जनपद में विकास खाण्डवार परिवार एवं मातृ शिशु कल्याण केन्द्र

वर्ष/ जिला / विकास खाण्ड	परिवार एवं मातृ शिशु कल्याण केन्द्र	
	मुख्य केन्द्र	उप केन्द्र
1	2	3
1981-82	30	166
1982-83	30	235
1983-84	35	255
विकास खाण्डवार		
1983-84		
1- ओखालकाँडा	2	19
2- बेतालघाट	2	15
3- रामगढ़	2	15
4- भीमताल	2	14
5- धारी	1	13
6- कोटाबाग	1	15
7- हल्द्वानी	3	16
8- रामनगर	2	15
9- काशीपुर	1	7
10- जसपुर	2	12
11- बाजपुर	2	15
12- गदरपुर	2	15
13- रुद्र पुर	2	23
14- छाटीमा	2	34
15- सितारगंज	3	27
योग ग्रामीण :-	29	255
समस्त नगरीय	6	-
योग जनपद :-	35	255

39- जनपद में विभिन्न कार्यों में विद्युत उपभोग

॥ हजार कि० वा० घण्टा ॥

मद	१ 1981 - 82	२ 1982 - 83	३ 1983 - 84
1	2	3	4
1- घरेलू प्रकाश एवं लघु विद्युत शक्ति	22338	28831	36294
2- वाणिज्यिक प्रकाश एवं लघु विद्युत शक्ति	1705	21209	4839
3- औद्योगिक विद्युत एवं शक्ति	83094	82171	92785
4- सार्वजनिक प्रकाश व्यवस्था	473	640	884
5- रेल / ट्रेक्शन	-	-	-
6- कृषि विद्युत शक्ति	26960	27231	19955
7- सार्वजनिक जलकल एवं मल प्रवाह व्यवस्था	987	3821	3624
8- अन्य	-	-	-
9- योग	135557	163903	158381
10- प्रति व्यक्ति विद्युत उपभोग			
॥ कि०वा० घण्टा ॥	119.27	144.21	139.36
			॥ अस्थाई ॥

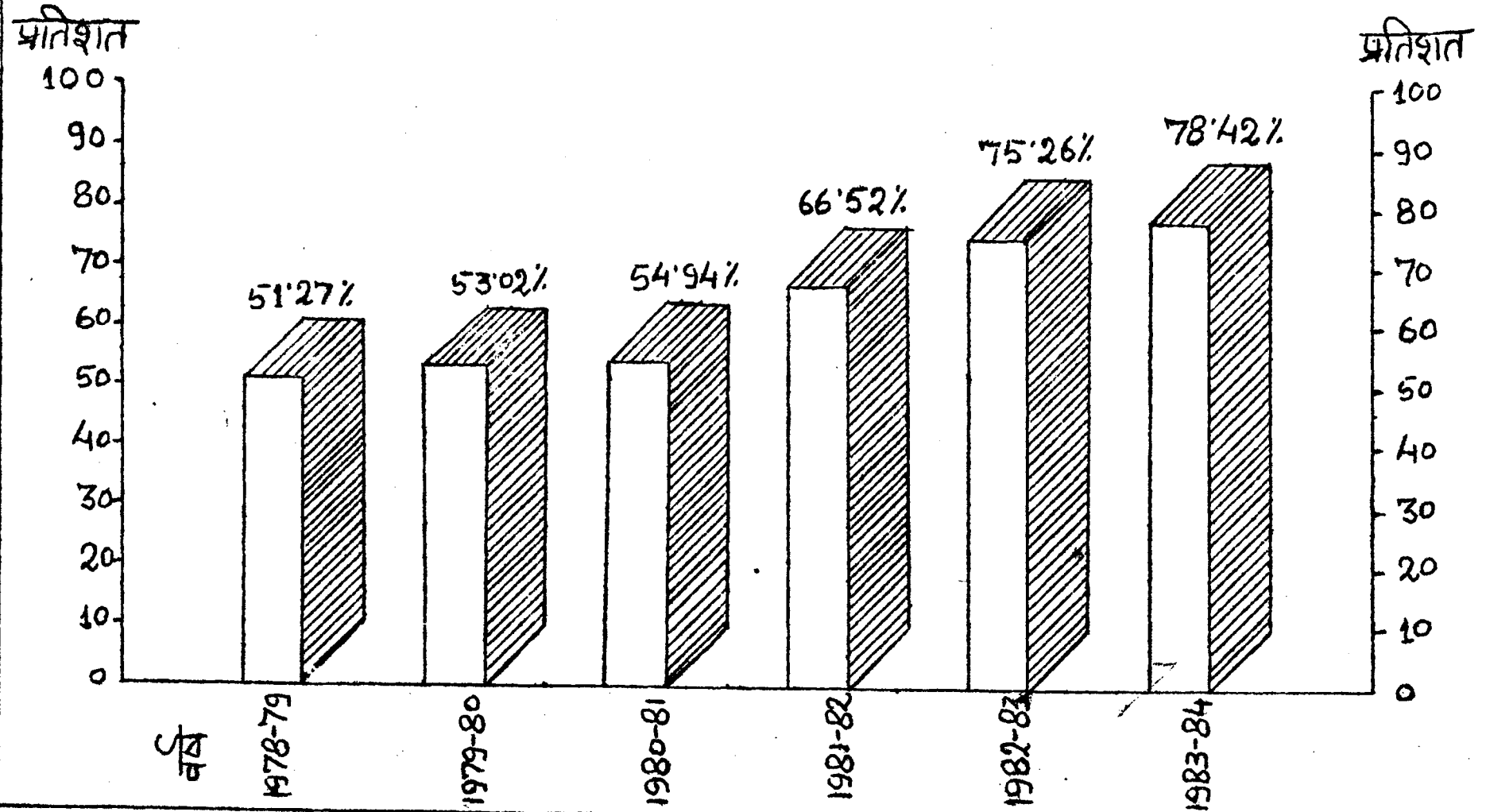
नोट - इस तालिका में स्वकायाई विद्युत जनन इकाईयों की सूचना भी सम्मिलित की गयी है। वर्ष 1981-82 तथा 1982-83 के आकड़े प्रभाग से प्राप्त प्रकाशन के आधार पर दिये गये हैं।

## 40- जनपद में विद्युतीकृत ग्राम, नगर एवं हरिजन बस्तियाँ

वर्ष/जिला/ विकास खाण्ड	विद्युती- कृत नगर	विद्युतीकृत ग्राम केन्द्रीय विद्युत पाँचा- करण के अनुसार	जिनमें स्ल0 टी0मेन्स लगा दिये गये हैं	उर्जाकृत निर्जा नलकूप/ पम्पसेटों की संख्या	विद्युतीकृत हरिजन बस्तियाँ	विद्युतीकृत ग्रामों का कुल आवा गामों से प्रतिशत
1	2	3	4	5	6	7
1981-82	18	1204	1079	3754	553	66.52
1982-83	18	1368	1367	4054	764	75.26
1983-84	18	1425	1421	4337	811	78.42
विकास खाण्डवार 1983-84						
1- ओखलकांडा	-	54	54	-	31	50.94
2- बेतालघाट	-	62	62	-	36	48.41
3- रामगढ़	-	99	99	-	63	80.49
4- भीमताल	-	66	66	-	41	64.71
5- धारती	-	40	40	-	27	76.92
6- कोंटावाग	-	76	76	-	40	65.52
7- हल्दानी	-	245	245	-	156	98.39
8- रामगिर	-	126	123	70	43	67.74
9- काशीपुर	-	77	76	684	64	100.00
10- जतापुर	-	93	93	1184	60	100.00
11- बालपुर	-	121	121	616	56	99.18
12- गदरपुर	-	70	70	396	36	100.00
13- रुद्रपुर	-	91	91	841	65	99.88
14- छाटीमा	-	109	109	285	51	90.83
15- सितारगंज	-	96	96	261	42	81.90
योग ग्रामीण:-	-	1425	1421	4337	811	78.42
योग नगरीय:-	18	-	-	-	-	-
योग जनपद:-	18	1425	1421	4337	811	78.42

नोट:- वर्ष 1981-82 में 1204 ग्रामों में विकास खाण्ड रुद्रपुर के दो गैर आवाद ग्राम भी सम्मिलित हैं। वर्ष 82-83 में विकास खाण्ड बेतालघाट में एक गैर आवाद, काशीपुर में 3 गैर आवाद, रुद्रपुर में 81-82 के दो गैर आवाद सम्मिलित करते हुए कुल उधेर आवाद तथा सितारगंज में एक गैर आवाद ग्राम विद्युतीकृत हुए हैं। वर्ष 83-84 में कोई गैर आवाद विद्युतीकृत नहीं हुआ है। अतः 81-82 में 1202 ग्रामों तथा 82-83 में कुल 1360 ग्रामों तथा वर्ष 82-83 में स्तम्भा 7 में उक्त विकास खाण्डों में गैर आवाद ग्रामों को कम कर कुल 1417 आवाद ग्रामों का कुल आवाद ग्रामों से प्रतिशत निकाला गया है। प्रतिशत प्रभाग से प्राप्त 1981 की जनगणनानुसार कुल 1807 आवाद ग्राम के आधार पर निकाला गया है।

## जनपद नैनीताल में विद्युतीकृत ग्रामों का प्रतिशत



**X- परिवहन एवं सिंचार**

41- जनपद में पक्की सड़कों की लम्बाई कि०मी०

मद	1980-81	1981-82	1982-93
1	2	3	4
1- सार्वजनिक निर्माण विभाग के अन्तर्गत			
1.1- राष्ट्रीय राज मार्ग	-	-	-
1.2- प्रादेशिक राज मार्ग	356	356	356
1.3- मुख्य जिला सड़कें	256	256	256
1.4- अन्य जिला एवं ग्रामीण सड़कें	1054	1131	1228
योग:-	1666	1743	1840
2- स्थानीय निकायों के अन्तर्गत			
2.1- जिला परिषद	208	208	208
2.2- महापालिका/नगरपालिका/ नगर क्षेत्र समिति/कैन्ट	408	408	408
योग:-	616	616	616
3- अन्य विभागों के अन्तर्गत			
3.1- सिंचाई	92	92	92
3.2- गन्ना	149	149	149
3.3- हन	62	62	62
3.4- डी०जी०बी०आर०	-	-	-
3.5- अन्य	-	-	-
योग :-	303	303	303
कुल योग:- 1 + 2 + 3 :-	2585	2662	2759

42-जनपद में विकास खाण्डवार पक्की सड़कों की लम्बाई कि०मी०

वर्ष/जिला/ विकास खाण्ड	सड़कों की लम्बाई		प्रति हजार वर्ग कि० मी०पर पक्की सड़कों की लम्बाई		प्रति लाख जनसंख्या पर पक्की सड़कों की लम्बाई	
	कुल	सा०नि०वि०	कुल	सा०नि०वि०	कुल	सा०नि०वि०
1	2	3	4	5	6	7
1980-81	2585	1666	381	246	327	211
1981-82	2662	1743	392	257	337	221
1982-83	2759	1840	406	271	349	233

विकास खाण्डवार

1982-83

1- अखिलकोटा	124	82	367	243	559	370
2- बेतालघाट	115	87	762	576	486	368
3- रामगढ़	258	180	1098	766	1014	708
4- भीमताल	213	199	1164	1087	829	775
5- धारसी	101	76	567	427	621	467
6- कोटावाग	81	49	513	310	343	207
7- हल्दीवाग	118	108	761	697	273	250
8- रामनगर	174	141	1217	986	503	407
9- काशीपुर	81	70	345	298	218	189
10- जसपुर	63	53	335	282	156	131
11- बाणपुर	95	72	330	250	169	128
12- मन्डपुर	153	130	654	556	212	265
13- रसपुर	362	259	1114	797	582	417
14- खट्टीवाग	200	158	562	444	307	243
15- सितारगंज	135	98	369	268	216	157

योग ग्रामीण:- 2273 1762 337 261 369 286

योग नगरीय:- 486 78 10800 1733 278 45

योग जनपद:- 2759 1840 406 271 349 233

## 43- जनपद में विकास छाण्डवार यातायात एवं संचार सेवार्थे

वर्ष/जिला/ विकास छाण्ड	डाकघर	तारघर	टेलीफोन	पब्लिक काल आफिस	रेलवे स्टेशन	बस स्टेशन/ स्टॉप
1	2	3	4	5	6	7
1981-82	261	102	3432	123	18	189
1982-83	264	102	3678	135	18	192
1983-84	268	102	4112	149	18	216
विकास छाण्डवार						
1983-84						
1- ओखलकोडा	22	3	-	-	-	5
2- बेतालघाट	11	2	17	5	-	16
3- रामगढ़	15	2	25	12	-	34
4- भीमताल	16	3	12	2	-	30
5- धारी	14	3	9	1	-	9
6- कोटाबाग	10	3	-	-	-	6
7- हल्द्वानी	20	8	56	7	-	23
8- रामनगर	18	5	47	8	1	18
9- काशीपुर	6	4	-	-	1	8
10- जसपुर	10	1	7	1	-	6
11- बाजपुर	12	4	23	2	4	10
12- गहरपुर	9	3	10	1	1	8
13- रघुपुर	14	8	11	1	1	13
14- खाटीजा	15	3	22	1	2	8
15- नितारगंज	15	2	59	4	-	6
योग ग्रामीण:-	207	54	298	45	10	200
समस्त नगरीय	61	48	3814	104	8	16
योग जनपद	268	102	4112	149	18	216



## XI - संस्थागत विस्तार

44- जनपद में विकास खण्डवार अनुसूचित		व्यवसायिक बैंकों की संख्या		
वर्ष/जिला/ विकास खण्ड	राष्ट्रीयकृत बैंकों की शाखायें	क्षेत्रीय ग्रामीण बैंकों की शाखायें	अन्य गैर राष्ट्रीयकृत व्यवसायिक बैंकों की शाखायें	प्रति बैंक कार्यालय पर जनसंख्या
1	2	3	4	5
1981-82	71	-	19	8779
1982-83	77	1	19	8145
1983-84	77	11	25	6992
विकास खण्डवार				
1983-84				
1- अंखालकोडा	1	-	-	22173
2- बेलाजवाट	2	2	-	5915
3- रामगढ़	2	1	1	6360
4- भीमताल	1	1	1	8560
5- धारी	1	1	1	5424
6- कोटाबाग	1	-	-	23641
7- हल्द्वानी	2	2	-	10819
8- रामनगर	1	1	1	11535
9- काशीपुर	-	1	-	37129
10-जसपुर	2	-	-	20229
11- बाजपुर	3	-	1	14019
12- गदरपुर	3	-	-	16369
13- रूद्रपुर	5	-	2	8880
14- खाटीमा	1	1	-	32552
15- शिवारगंज	3	-	-	20886
योग ग्रामीण:-	28	10	7	13671
योग समस्त नगरीय:-	49	1	18	2572
योग जनपद:-	77	11	25	6992

## 45- जमपद में व्यवसायिक बैंकों में जमा धानराशि एवं ऋण वितरण

क्रम संख्या	मद	1981	1982	1983
1	2	3	4	5
1-	जमा धानराशि {हजार रुपया}	1078383	1215200	1594012
2-	कुल ऋण वितरण {हजार रुपया}	574057	737500	967394
3-	जमा धानराशि पर ऋण वितरण का प्रतिशत ।	53.23	60.69	60.69
4-	प्राथमिकता क्षेत्र में ऋण वितरण {हजार रुपया}			
4.1-	कृषि तथा कृषि से सम्बन्धित कार्य ।	262475	349200	496550
4.2-	लघु उद्योग	80614	99200	116836
4.3-	अन्य प्राथमिकता क्षेत्र	98870	105300	112940
5-	कुल ऋण वितरण में प्राथमिकता क्षेत्र के ऋण का प्रतिशत ।	76.99	75.08	75.08
6-	प्रति व्यक्ति जमा धानराशि {रु०}	949	1069	1403
7-	प्रति व्यक्ति ऋण वितरण {रु०}	505	649	851
8-	प्रति व्यक्ति प्राथमिकता क्षेत्र में ऋण वितरण {रुपया}	389	487	639

46 जनपद में विकास खाण्डवार ग्रामों में पेयजल सुविधा की स्थिति-1-

वर्ष/जिला/ विकास खाण्ड	नल लगाकर जल सम्पूर्ति सामान्यतः प्रयोग में लाये जा रहे के अन्तर्गत ग्राम		श्रोत के अनुसार ग्रामों की संख्या				पेयजल सुविधा हैं अथवा नहीं	
	संख्या	लाभान्वित जनसंख्या	कुओं	हैण्ड पम्प	नल द्वारा पेयजल सुविधा	डिग्गी	अन्य सुविधा	कुल ग्रामों की संख्या
1	2	3	4	5	6	7	8	9
1981-82	1338	501619	17	43	1338	155	131	394
1982-83	1429	539778	7	15	1429	139		154303
1983-84	1540	560785	5	15	1540	74	110	192

विकास खाण्डवार 1983-84

1- ओशालकोडा	86	18470	-	-	86	15	5	20
2- बेतालघाट	92	20217	-	-	92	13	21	31
3- रामगढ़	95	21852	-	-	95	4	24	38
4- भीमताल	78	23532	-	-	78	14	10	25
5- धाररी	33	6530	-	-	33	15	4	19
6- कोटाबाग	96	19773	-	-	96	11	9	20
7- हल्दानी	237	46244	-	-	237	2	10	11
8- रागनगर	146	28856	-	13	146	-	27	32
9- काशीपुर	74	37129	-	-	74	-	-	-
10- जतपुर	93	40458	-	-	93	-	-	-
11- बाजपुर	122	64540	-	-	122	-	-	-
12- गदरपुर	70	49108	-	-	70	-	-	-
13- रूद्रपुर	89	63458	-	-	89	-	-	-
14- खाटीना	118	64019	2	-	118	-	-	2
15- सितारगंज	111	56599	3	2	111	-	-	4

योग जनपद:- 1540 560785 5 15 1540 74 110 192

टिप्पणी :- स्तम्भ 2, 3, 6 तथा 9 की सूचना जल निगम कार्यालय के अभिलेखों से प्राप्त कर दी गई हैं । 1981 की जनगणना के ग्रामों की सूचना जल निगम कार्यालय में उपलब्ध न होने के कारण उनके द्वारा उक्त स्तम्भों की सूचना जनगणना 1971 के कुल 1732 आवास ग्रामों के आधार पर दी गई है ।

## XIII-पंचायत

47- जनपद में विकास खण्डवार न्याय पंचायत, ग्रामसभा, पंचायत धार एवं पंचायत कर

वर्ष/जिला/ विकास खण्ड	न्याय पंचायत संख्या	ग्राम- सभा संख्या	पंचायत धार संख्या	पंचायत उद्योग केन्द्र संख्या	पंचायत कर जमाया गया ₹	पंचायत कर की वसूली ₹
1	2	3	4	5	6	7
1981-82	72	676	147	10	447	365
1982-83	72	784	137	10	450	425
1983-84	72		147	10	456	430
		784				

विकास खण्डवार

1983-84

1- ओखालकोडा	6	68	16	1	5	5
2- बेतालघाट	6	59	5	1	5	5
3- रामगढ़	6	54	10	1	7	7
4- भीमताल	6	49	10	1	6	5
5- धारी	4	34	12	-	4	4
6- कोटाबाग	5	40	7	-	24	23
7- हल्दानी	6	69	10	1	51	47
8- रामनगर	5	69	4	1	42	41
9- काशीपुर	3	27	7	-	33	32
10- जसपुर	4	51	13	1	51	48
11- बाजपुर	4	59	2	1	46	42
12- गदरपुर	3	56	8	-	46	43
13- रूद्रपुर	5	55	18	1	74	67
14- छावीमा	5	51	15	1	40	40
15- सितारगंज	4	43	10	-	22	21

योग जनपद:- 72 784 147 10 456 430

## XIV- भात एत मजदूरी

48- जनसद में माहवार ग्रामोप सुटकर भात 1984

कॉ / माह	गेहूँ प्रति किलो	चावल प्रति किलो	चना प्रति किलो	मक्का प्रति किलो	ज्वार प्रति किलो	बाजरा प्रति किलो	अरहर दा प्रति किल किलो
1	2	3	4	5	6	7	8
1984 -							
जनवरी	1.82	2.96	4.24 4.39	1.68	2.08	2.20	7.45
फरवरी	1.93	2.98		1.76	1.93	2.20	7.55
मार्च	1.87	3.03	4.42	1.88	1.94	2.25	7.40
अप्रैल	1.71	2.96	4.30	1.90	2.12	2.10	7.68
मई	1.60	3.00	3.98	2.00	2.12	2.25	6.95
जून	1.58	3.00	4.20	1.95	2.12	2.20	6.98
जुलाई	1.62	3.04	4.30	2.15	2.32	2.10	6.97
अगस्त	1.63	3.07	4.55	2.00	2.25	2.25	7.17
सितम्बर	1.66	3.01	4.62	2.00	2.10	2.25	7.12
अक्टूबर	1.72	2.98	4.80	1.80	2.12	2.25	7.02
नवम्बर	1.78	2.82	4.95	1.75	2.16	2.25	7.25
दिसम्बर	1.85	2.80	5.40	1.76	2.16	2.16	7.08
वार्षिक औसत	1.73	2.97	4.51	1.89	2.12	2.21	7.22

वर्ष / माह	गुंफा दाल किलो प्रति किलो	उर्द दाल किलो प्रति किलो	गुड़ प्रति किलो	चीनी प्रति किलो	खजूर प्रति किलो	आलू प्रति किलो	दूध प्रति किलो
	9	10	11	12	13	14	15
1984 -							
जनवरी	5.94	6.26	2.44	4.93	2.37	1.67	3.28
फरवरी	5.98	6.22	2.42	5.08	1.90	1.30	3.28
मार्च	6.11	6.36	2.43	5.08	1.99	1.18	3.19
अप्रैल	6.17	6.31	2.51	4.96	2.63	1.06	3.20
मई	6.31	6.38	2.54	5.11	2.59	0.96	3.21
जून	6.45	6.44	3.20	5.50	2.80	1.04	3.36
जुलाई	6.39	6.74	3.48	5.56	6.11	1.60	3.60
अगस्त	6.50	7.04	3.75	5.68	4.00	1.95	3.56
सितम्बर	6.68	7.00	3.72	5.54	4.30	2.00	3.56
अक्टूबर	6.78	6.90	3.76	5.40	4.60	2.10	3.60
नवम्बर	6.75	6.93	3.30	5.46	4.00	2.40	3.70
दिसम्बर	7.02	6.92	2.91	5.44	3.38	1.42	3.67
वार्षिक औसत	6.42	6.62	3.04	5.31	3.37	1.56	3.43

वर्ष / माह	देगो घोर प्रति किलो	मरमो र्का तेल प्रति किलो	वनस्पति घोर प्रति किलो	पीसं कररा प्रति किलो	अडा प्रत्येक	जलानि मो लडुं प्रति क्वंटल
1	16	17	18	19	20	21
1984 -						
जनवरी	37.90	21.40	17.08	19.33	0.79	48.50
फरवरी	38.10	18.90	17.28	19.33	0.78	48.50
मार्च	38.12	17.38	17.56	19.00	0.76	47.22
अप्रैल	38.17	15.77	17.39	19.45	0.72	45.50
मई	39.00	15.50	18.76	19.45	0.55	47.50
जून	39.20	17.13	19.72	20.00	0.64	46.00
जुलाई	39.00	17.20	19.62	19.80	0.68	46.00
अगस्त	41.44	17.75	19.36	20.22	0.68	46.00
सितम्बर	41.44	17.30	19.20	20.20	0.70	46.00
अक्टुबर	43.11	17.05	18.82	20.20	0.74	46.00
नवम्बर	44.10	16.60	19.05	20.44	0.78	46.50
दिसम्बर	44.11	15.83	18.96	20.75	0.78	45.55
वार्षिक औसत	40.31	17.32	18.57	19.85	0.73	46.69

79  
49- जनपद में माहवार जिला केन्द्र के नगरीय फुटकर भाव  
1984

वर्ष / माह	गेहूँ प्रति किलो	चना प्रति किलो	चावल प्रति किलो	अरहर दाल प्रति किलो	मूँग दाल प्रति किलो (दिलका)	उर्द दाल प्रति किलो	रगज प्रति किलो	आलू प्रति किलो
1	2	3	4	5	6	7	8	9
1984 -								
जनवरी	1.85	3.80	3.20	7.80	6.50	6.50	2.00	1.50
फरवरी	1.85	4.00	3.40	7.80	6.50	6.50	1.50	1.25
मार्च	1.85	4.00	3.40	7.80	6.50	6.50	1.50	1.25
अप्रैल	1.85	4.00	3.40	7.30	6.50	6.50	1.50	1.25
मई	1.48	4.00	3.40	6.50	6.50	7.00	1.50	1.00
जून	1.66	4.50	3.50	6.50	6.50	7.00	1.50	1.50
जुलाई	1.66	4.50	3.40	7.00	6.50	7.00	2.00	2.00
अगस्त	1.85	4.50	3.40	7.00	7.00	7.00	2.00	2.00
सितम्बर	1.85	5.00	3.40	7.00	7.00	7.00	2.00	2.40
अक्टूबर	1.85	5.50	3.40	7.00	7.00	7.00	2.00	2.50
नवम्बर	1.85	5.50	3.50	7.00	6.75	7.00	3.00	2.80
दिसम्बर	1.85	5.50	3.50	7.00	6.75	7.00	3.00	2.80
वार्षिक औसत	1.79	4.57	3.40	7.14	6.67	6.83	1.96	1.85



वर्ष / माह	मक्का प्रति किलो	मांग प्रति किलो	मक्का प्रति किलो	अण्डा प्रत्येक	गुड़ प्रति किलो	चीनी प्रति किलो	लकड़ो प्रति कुन्तल	वनस्पति घो प्रति किलो	दूध प्रति लीटर
1	10	11	12	13	14	15	16	17	18
1984 -									
जनवरी	22.00	20.00	18.00	0.75	3.00	5.20	20.60	18.00	4.00
फरवरी	20.00	20.00	18.00	0.75	3.00	5.20	20.60	16.50	4.00
मार्च	18.00	20.00	18.00	0.70	3.00	5.20	20.60	16.50	4.00
अप्रैल	17.50	20.00	18.00	0.50	3.00	5.20	20.60	16.50	4.00
मई	16.00	20.00	18.00	0.50	3.00	5.50	20.60	18.00	4.00
जून	18.00	20.00	18.00	0.60	3.50	6.50	20.60	19.50	4.00
जुलाई	18.00	20.00	18.00	0.60	3.50	6.00	20.60	20.00	4.50
अगस्त	18.00	20.00	18.00	0.60	3.50	6.00	20.60	20.00	4.50
सितम्बर	18.00	20.00	18.00	0.50	4.00	5.50	20.60	20.00	4.50
अक्टूबर	18.00	20.00	20.00	0.60	4.00	5.50	20.60	19.00	4.50
नवम्बर	16.00	20.00	20.00	0.65	4.00	5.50	20.60	19.00	4.50
दिसम्बर	16.00	20.00	20.00	0.65	4.00	5.50	20.60	19.00	4.50
वार्षिक औसत	17.96	20.00	18.50	0.62	3.46	5.57	20.60	18.50	4.25

50 - जनपद में नगरीय दैनिक मजदूरी की माहवार  
दरें एवं वार्षिक औसत - 1984

वर्ष / माह	नगरीय मजदूर	राज	दरें
1	2	3	4
1984			
जनवरी	13.55	27.95	25.10
फरवरी	13.43	28.80	26.00
मार्च	13.43	28.80	26.00
अप्रैल	13.43	29.70	27.70
मई	13.70	29.97	27.98
जून	13.58	31.32	29.53
जुलाई	13.58	31.32	29.53
अगस्त	13.73	31.32	29.53
सितम्बर	14.17	31.42	29.53
अक्टूबर	14.17	31.42	29.53
नवम्बर	14.72	31.42	29.53
दिसम्बर	14.59	31.42	29.53
वार्षिक औसत	13.84	30.40	28.29

51 - जनसंख्या में ग्रामीण दैनिक मजदूरी की माहवार दरें एवं वार्षिक औसत - 1984

वर्ष / माह	लठई	राज	खेतीहर मजदूर			
			हल चलाना तथा ब्रोज होना	निराई व गुदाई	फसल की लठई व दवाई	अन्य खेतीहर कार्य
1	2	3	4	5	6	7
1984 -						
जनवरी	23.13	24.21	14.25	13.30	13.00	11.65
फरवरी	23.93	23.93	14.00	11.66	14.00	12.03
मार्च	23.92	24.10	13.25	12.00	14.00	11.65
अप्रैल	25.28	26.25	13.60	11.33	13.70	11.65
मई	25.20	25.50	13.50	13.50	14.00	12.34
जून	25.50	25.91	13.80	12.00	एन०आर०	12.50
जुलाई	25.00	26.36	13.57	11.75	एन०आर०	12.75
अगस्त	25.50	26.63	13.50	12.80	एन०आर०	12.83
सितम्बर	25.80	25.60	14.00	12.57	एन०आर०	12.91
अक्टूबर	25.55	25.44	14.71	12.00	13.12	12.90
नवम्बर	26.60	26.60	14.39	12.00	14.78	12.83
दिसम्बर	26.95	26.95	14.35	12.00	14.50	13.25
वार्षिक औसत	25.20	25.62	13.91	12.24	13.89	12.44

विभिन्न सामाजिक सुविधाओं से दूरी के अनुसार ग्रामों का वितरण:-

52-जनपद में विकास खण्डवार प्रमुख सुविधा के इन्हीं से दूरी के अनुसार ग्रामों की संख्या-  
52.1- पेयजल स्त्रोत 31 मार्च, 1954

विकास खण्ड जनपद	ग्राम में	1 कि०मी० से कम	1-3 कि०मी०	3-5 कि०मी०	5 कि०मी० से अधिक
1	2	3	4	5	6
1- ओखालकाँडा	86	20	-	-	-
2- देतालवाडी	121	3	3	-	-
3- रामगढ	119	4	-	-	-
4- भीमताल	102	-	-	-	-
5- धारसी	47	5	-	-	-
6- कोटाबाग	101	8	7	-	-
7- हल्दानी	246	3	-	-	-
8- रामनगर	186	-	-	-	-
9- काशीपुर	74	-	-	-	-
10- जसपुर	93	-	-	-	-
11- बाजपुर	122	-	-	-	-
12- गदरपुर	70	-	-	-	-
13- रुद्रपुर	89	-	-	-	-
14- छोटोमा	120	-	-	-	-
15- तितारगंज	116	-	-	-	-
योग जनपद :-	1692	42	10	-	-

52.2- ऐतिहासिक चिकित्सालय/औषधालय एवं प्राथमिक स्वास्थ्य केन्द्र

विकास	1	2	3	4	5	6
1- ओखालकाँडा	7		5	6	20	68
2- देतालवाडी		5	2	8	23	88
3- रामगढ	10		4	25	40	44
4- भीमताल	5		4	25	18	50
5- धारसी	5		3	31	6	7
6- कोटाबाग	2		1	31	62	-
7- हल्दानी	14		17	56	76	86
8- रामनगर	6		9	24	22	125
9- काशीपुर	3		-	10	27	34
10- जसपुर	6		6	24	38	19
11- बाजपुर	8		8	10	20	76
12- गदरपुर	5		9	12	25	19
13- रुद्रपुर	7		8	6	10	58
14- छोटोमा	4		13	17	12	74
15- तितारगंज	7		12	13	14	70
योग जनपद :-	94		101	298	433	818

## 52.3- आयुर्वेदिक चिकित्सालय एवं औषाधालय

विकास खाण्ड / जनपद	ग्राम में	1 कि०मी० से कम	1-3 कि०मी०	3-5 कि०मी०	5 कि०मी० अधिक
1	2	3	4	5	6
1- ओखालकौडा	5	1	13	10	77
2- बेतालघाट	3	1	6	13	103
3- राममठ	2	5	-	15	101
4- भीमताल	4	4	6	10	78
5- धारी	2	4	5	6	35
6- कोटाबाग	3	-	-	1	112
7- हल्द्वानी	3	8	9	6	223
8- रामनगर	1	5	6	14	160
9- काशीपुर	-	-	-	2	72
10- जसपुर	4	4	5	5	75
11- बाजपुर	-	-	-	-	122
12- गदरपुर	1	2	3	3	61
13- रुद्रपुर	1	8	7	13	60
14- छाटीमा	4	2	4	10	100
15- सितारगंज	1	2	3	6	104
योग जनपद :-	34	46	67	114	1403

## 52.4- यूनानी चिकित्सालय एवं औषाधालय

1	2	3	4	5	6
1- ओखालकौडा	-	-	-	-	106
2- बेतालघाट	-	-	-	-	126
3- राममठ	-	-	-	-	123
4- भीमताल	-	-	-	-	102
5- धारी	-	-	-	-	52
6- कोटाबाग	-	-	-	-	116
7- हल्द्वानी	-	-	-	-	249
8- रामनगर	-	-	-	-	186
9- काशीपुर	-	-	-	-	74
10- जसपुर	-	-	-	-	93
11- बाजपुर	-	-	-	-	122
12- गदरपुर	-	-	-	-	70
13- रुद्रपुर	-	-	-	-	89
14- छाटीमा	-	-	-	-	120
15- सितारगंज	-	-	-	-	116
योग जनपद :-	-	-	-	-	1744

52-5- परिवार एवं मातृ शिशु कल्याण केन्द्र/उप केन्द्र

विकास खण्ड/ जनपद	ग्राम में 1 कि०मी० से कम	1-3 कि०मी०	3-5 कि०मी०	5 कि०मी० से अधिक	
1	2	3	4	5	
1- ओखालकोडा	21	4	14	16	51
2- बेतालघाट	17	2	12	30	65
3- रामगढ़	17	20	37	42	7
4- भीमताल	16	7	25	23	31
5- धारी	14	10	10	8	10
6- कोटाबाग	16	17	7	12	64
7- हल्द्वानी	19	15	29	32	154
8- रामनगर	17	-	53	72	44
9- काशीपुर	8	-	9	41	16
10- जसपुर	14	15	13	32	19
11- बाजपुर	17	9	25	28	43
12- गदरपुर	17	21	10	13	9
13- रुद्रपुर	25	-	15	24	25
14- छोटोमा	36	3	14	17	50
15- सितारगंज	30	6	6	16	58

योग जनपद:- 284 129 279 406 646

52.6- जूनियर बेसिक स्कूल मिश्रित

1	2	3	4	5	6
1-ओखालकोडा	86	2	18	-	-
2- बेतालघाट	81	20	25	-	-
3- रामगढ़	66	20	21	7	9
4- भीमताल	81	8	9	4	-
5- धारी	52	-	-	-	-
6- कोटाबाग	58	31	7	14	6
7- हल्द्वानी	74	98	77	-	-
8- रामनगर	63	14	51	45	13
काशीपुर	37	-	31	6	-
10- जसपुर	65	12	12	4	-
11- बाजपुर	54	42	20	6	-
12- गदरपुर	66	2	-	2	-
13- रुद्रपुर	66	5	6	5	7
14- छोटोमा	70	17	15	14	4
15- सितारगंज	60	23	33	-	-

योग जनपद :- 979 294 325 107 39

## 52.7- तीनियर बेसिक स्कूल बालक

विकास क्षेत्र / जनपद	ग्राम में	1 कि०मी० से कम	1-3 कि०मी०	3-5 कि०मी०	5 कि०मी० से अधिक
1	2	3	4	5	6
1- ओखालकोडा	16	5	26	30	29
2- बेतालघाट	14	15	25	32	40
3- रामगढ़	11	12	38	40	22
4- भीमताल	17	21	36	7	21
5- धारसी	10	30	6	6	-
6- कोटाबाग	12	25	49	13	17
7- हल्द्वानी	15	36	72	115	11
8- रामनगर	15	20	47	43	61
9- काशीपुर	13	12	18	14	17
10- जसपुर	6	-	35	41	11
11- बाजपुर	10	2	20	30	60
12- गदरपुर	9	5	11	23	22
13- रूद्रपुर	10	5	23	21	30
14- खोटीमा	12	3	6	38	61
15- सितारगंज	8	15	12	32	49
योग जनपद :-	178	206	424	485	451

## 52.8- तीनियर बेसिक स्कूल बालिका

1	2	3	4	5	6
1- ओखालकोडा	1	8	13	6	78
2- बेतालघाट	1	-	4	-	121
3- रामगढ़	3	1	-	-	119
4- भीमताल	3	2	8	7	81
5- धारसी	-	1	10	11	30
6- कोटाबाग	2	7	12	18	77
7- हल्द्वानी	5	14	60	67	103
8- रामनगर	2	17	22	20	125
9- काशीपुर	1	3	16	5	49
10- जसपुर	4	9	7	12	61
11- बाजपुर	2	1	20	20	79
12- गदरपुर	4	2	14	18	32
13- रूद्रपुर	6	5	9	26	43
14- खोटीमा	4	2	18	26	70
15- सितारगंज	7	4	18	28	59
योग जनपद :-	45	76	232	264	1127

52.9- हायर सेकेन्डरी स्कूल बालक

विकास खण्ड / जनपद	ग्राम में	1 कि०मी० से कम	1-3 कि०मी०	3-5 कि०मी०	5 कि०मी० से अधिक
1	2	3	4	5	6
1- ओखालकौडा	3	-	4	1	98
2- बेतालघाट	4	12	12	17	81
3- रामगढ़	5	5	10	19	84
4- भीमताल	3	1	25	19	54
5- धारी	4	6	12	10	20
6- कोटाबाग	2	4	10	20	80
7- हल्दानी	7	20	35	102	85
8- रामनगर	5	4	32	30	115
9- काशीपुर	3	5	8	24	34
10- जसपुर	4	-	15	38	36
11- बाजपुर	3	2	20	20	77
12- गदरपुर	4	1	4	15	46
13- रुद्रपुर	3	4	12	23	47
14- खाँटीमा	3	1	11	22	83
15- सितारगंज	3	1	12	22	78
योग जनपद :-	56	66	222	382	1018

52.10- हायर सेकेन्डरी स्कूल बालिका

1	2	3	4	5	6
1- ओखालकौडा	-	-	-	-	106
2- बेतालघाट	-	-	2	-	124
3- रामगढ़	-	-	1	1	121
4- भीमताल	2	-	12	10	78
5- धारी	-	-	12	3	37
6- कोटाबाग	1	-	6	6	103
7- हल्दानी	1	3	18	31	196
8- रामनगर	1	5	16	17	147
9- काशीपुर	-	-	5	11	58
10- जसपुर	1	3	13	6	70
11- बाजपुर	-	1	13	20	88
12- गदरपुर	-	-	11	14	45
13- रुद्रपुर	1	4	2	14	68
14- खाँटीमा	1	4	15	17	83
15- सितारगंज	-	-	9	17	90
योग जनपद :-	8	20	135	167	1414



## 52.11- पशु चिकित्सालय/पशु पालन केन्द्र

विकास खण्ड/ जनपद	ग्राम में	1 कि०मी० से कम	1-3 कि०मी०	3-5 कि०मी०	5 कि०मी० से अधिक
1	2	3	4	5	6
1- ओखालकाँडा	7	9	14	3	73
2- बेतालघाट	6	8	18	20	74
3- रामगढ़	10	12	25	35	41
4- भीमताल	18	14	35	13	22
5- धारी	2	8	10	20	12
6- कोटाबाग	9	14	11	13	69
7- हल्द्वानी	20	21	101	89	18
8- रामनगर	7	8	28	43	100
9- काशीपुर	10	4	25	18	17
10- जसपुर	10	8	36	14	25
11- बाजपुर	14	7	56	30	15
12- गदरपुर	10	11	16	18	15
13- रूद्रपुर	14	5	27	31	12
14- छाटीमा	7	6	26	37	44
15- सितारगंज	15	4	26	35	36
योग जनपद :-	159	139	454	419	573

## 52.12 - कृत्रिम गर्भाधान केन्द्र/उपकेन्द्र

1	2	3	4	5	6
1- ओखालकाँडा	-	-	-	-	106
2- बेतालघाट	-	2	3	6	115
3- रामगढ़	-	-	1	2	120
4- भीमताल	11	9	20	9	53
5- धारी	-	-	-	-	52
6- कोटाबाग	6	8	13	6	83
7- हल्द्वानी	16	21	116	73	23
8- रामनगर	7	6	31	33	109
9- काशीपुर	10	7	14	16	27
10- जसपुर	9	4	36	19	25
11- बाजपुर	16	8	41	39	18
12- गदरपुर	6	3	10	11	40
13- रूद्रपुर	16	3	22	24	24
14- छाटीमा	7	8	25	37	43
15- सितारगंज	10	5	27	33	41
योग जनपद :-	114	84	359	308	879

## 52. 13- प्रारम्भिक कृषि ऋण सहकारी समिति

विकास खण्ड/ जनपद	ग्राम में	1 कि०मी० से कम	1-3 कि०मी०	3-5 कि०मी०	5 कि०मी० से अधिक
1	2	3	4	5	6
1- ओखालकौडा	7	5	4	10	80
2- बेतालघाट	6	4	16	6	94
3- रामगढ़	5	8	29	22	59
4- भीमताल	7	6	20	5	64
5- धारी	7	8	10	5	22
6- कोटाबाग	8	12	6	8	82
7- हल्दानी	7	20	44	60	118
8- रामनगर	5	11	23	25	121
9- काशीपुर	3	8	10	16	37
10- जसपुर	2	-	6	21	64
11- बाजपुर	5	7	15	6	89
12- गदरपुर	4	5	8	3	50
13- रुद्रपुर	10	9	15	22	33
14- खोटीमा	5	6	16	24	69
15- सितारगंज	5	6	11	11	83
योग जनपद :-	86	115	233	245	1065

## 52. 14- क्रय विक्रय सहकारी समिति

1	2	3	4	5	6
1- ओखालकौडा	-	-	-	-	106
2- बेतालघाट	1	1	-	3	121
3- रामगढ़	1	8	11	16	87
4- भीमताल	1	-	-	-	101
5- धारी	-	-	-	-	52
6- कोटाबाग	1	2	4	5	104
7- हल्दानी	2	4	16	40	187
8- रामनगर	1	-	9	12	164
9- काशीपुर	1	-	9	12	52
10- जसपुर	1	6	6	14	66
11- बाजपुर	1	2	20	10	89
12- गदरपुर	1	1	10	15	43
13- रुद्रपुर	2	3	3	16	65
14- खोटीमा	1	1	14	5	99
15- सितारगंज	1	1	12	6	96
योग जनपद :-	15	29	114	154	1432

नोट :- विकास खण्ड हल्दानी को एक क्रय-विक्रय सहकारी समिति विकास खण्ड कोटाबाग को हल्दानी-तक रेल हो चुकी है।

## 52.15- पशु बाजार

5 5 5 5 - विकास खण्ड/ जनपद	ग्राम में	1 कि०मी० से कम	1-3 कि०मी०	3-5 कि०मी०	5 कि०मी० से अधिक
1	2	3	4	5	6
1- ओखालकौडा	-	-	-	-	106
2- बैतालघाट	-	-	-	-	123
3- रामगढ़	-	-	-	-	123
4- भीमताल	-	-	-	-	102
5- धारसी	-	-	-	-	52
6- कोटाबाग	-	-	-	-	116
7- हल्द्वानी	1	1	2	20	225
8- रामनगर	-	-	10	11	165
9- काशीपुर	1	-	3	4	66
10- जसपुर	3	5	11	12	62
11- बाजपुर	2	1	10	11	98
12- गदरपुर	1	1	7	9	52
13- रुद्रपुर	1	-	1	2	85
14- छोटोमा	-	-	-	-	120
15- सितारगंज	-	-	-	2	114
योग जनपद :-	9	8	44	71	1612

## 52.16- शीत गोदाम

1	2	3	4	5	6
1- ओखालकौडा	-	-	-	-	106
2- बैतालघाट	-	-	-	-	126
3- रामगढ़	-	-	-	-	123
4- भीमताल	-	-	-	-	102
5- धारसी	-	-	-	-	52
6- कोटाबाग	-	-	-	-	116
7- हल्द्वानी	-	-	-	-	249
8- रामनगर	-	-	-	-	186
9- काशीपुर	1	21	9	11	32
10- जसपुर	-	16	4	22	51
11- बाजपुर	1	5	11	2	103
12- गदरपुर	-	-	-	-	70
13- रुद्रपुर	2	1	5	3	78
14- छोटोमा	-	-	-	-	120
15- सितारगंज	-	-	-	-	116
योग जनपद :-	4	43	29	38	1630

## 52. 17- बीज गोदाम/उर्वरक भण्डार

विकास खण्ड/ जनपद	ग्राम में	1 कि०मी० से कम	1-3 कि०मी०	3-5 कि०मी०	5 कि०मी० से अधिक
1	2	3	4	5	6
1- ओखालकोडा	4	10	15	28	49
2- बेतालघाट	2	10	9	66	33
3- रामगढ़	4	12	15	21	71
4- भीमताल	6	10	16	18	52
5- धारसी	7	8	12	10	15
6- कोटाबाग	3	7	14	25	67
7- हल्हानी	9	-	10	19	211
8- रामनगर	7	15	32	45	87
9- काशीपुर	4	-	4	9	57
10- जसपुर	2	5	10	10	66
11- बाजपुर	2	-	-	-	120
12- गदरपुर	4	3	5	8	50
13- रुद्रपुर	6	4	4	16	59
14- खोटीसा	6	8	10	25	71
15- सितारगंज	3	7	16	20	70
योग जनपद :-	69	99	172	320	1084

## 52. 18- कृषि औजार, पम्प सैट, डीजल इंजन आदि की मरम्मत की सुविधा

## ॥ कृषि सेवा केन्द्र ॥

1	2	3	4	5	6
1- ओखालकोडा	-	-	-	-	106
2- बेतालघाट	-	-	-	-	126
3- रामगढ़	-	-	-	-	123
4- भीमताल	-	-	-	-	102
5- धारसी	-	-	-	-	52
6- कोटाबाग	-	-	-	-	116
7- हल्हानी	-	-	-	-	249
8- रामनगर	-	-	-	-	186
9- काशीपुर	3	-	-	-	71
10- जसपुर	-	-	-	-	93
11- बाजपुर	-	-	-	-	122
12- गदरपुर	-	-	-	-	70
13- रुद्रपुर	-	-	-	-	89
14- खोटीसा	-	-	-	-	120
15- सितारगंज	-	-	-	-	116
योग जनपद :-	3	-	-	-	1741

## 52-19- बाजार/हाट

विकास खण्ड / जनपद	ग्राम में	1 कि०मी० से कम	1-3 कि०मी०	3-5 कि०मी०	5 कि०मी० से अधिक
1	2	3	4	5	6
1- ओखालकाँडा	-	-	-	-	106
2- बैतालघाट	4	4	6	6	106
3- रामगढ़	18	19	34	40	12
4- भीमताल	-	8	14	8	72
5- धाररी	1	2	-	-	49
6- कोटाबाग	-	-	-	-	116
7- हल्द्वानी	2	2	6	38	201
8- रामनगर	-	-	8	23	155
9- काशीपुर	2	7	4	13	48
10- जतपुर	6	1	13	11	62
11- बाजपुर	7	3	18	26	68
12- गदरपुर	8	5	17	23	17
13- रुद्रपुर	3	4	7	18	57
14- खोटीमा	5	-	11	20	84
15- सितारगंज	4	2	10	20	80
योग जनपद :-	60	57	148	246	1233

## 52.20- थोक मण्डी

1	2	3	4	5	6
1- ओखालकाँडा	-	-	-	-	106
2- बैतालघाट	-	-	-	-	126
3- रामगढ़	-	-	-	-	123
4- भीमताल	-	-	-	-	102
5- धाररी	-	-	-	-	52
6- कोटाबाग	-	-	-	-	116
7- हल्द्वानी	-	-	3	28	218
8- रामनगर	-	-	3	8	175
9- काशीपुर	-	6	5	9	54
10- जतपुर	-	-	10	15	68
11- बाजपुर	1	1	5	7	108
12- गदरपुर	1	1	4	7	57
13- रुद्रपुर	1	4	3	15	66
14- खोटीमा	2	1	8	16	93
15- सितारगंज	2	1	7	17	89
योग जनपद :-	7	14	48	122	1553

52.21- सरले गले की दुकानें

विकास खण्ड / जनपद	ग्राम में	1 कि०मी० से कम	1-3 कि०मी०	3-5 कि०मी०	5 कि०मी० से अधिक
1	2	3	4	5	6
1- ओखालकोडा	30	9	25	15	27
2- बैतालघाट	19	4	7	9	87
3- रामगढ़	18	3	7	12	83
4- भीमताल	24	16	8	3	51
5- धारो	12	4	6	9	21
6- कोटाबाग	16	35	30	18	18
7- हल्दानी	38	14	10	19	168
8- रामनगर	16	6	9	18	137
9- काशीपुर	20	-	5	7	42
10- जसपुर	17	8	2	3	63
11- बाजपुर	23	3	4	8	84
12- गदरपुर	35	3	4	2	26
13- रुद्रपुर	41	3	9	21	15
14- खाटोमा	36	11	6	18	49
15- सितारगंज	29	9	8	17	53

योग जनपद :- 374 128 140 178 924

52-22- पक्की सड़कें

1	2	3	4	5	6
1- ओखालकोडा	5	5	13	19	64
2- बैतालघाट	19	8	17	35	47
3- रामगढ़	45	25	20	18	15
4- भीमताल	32	7	15	10	38
5- धारो	10	10	15	12	5
6- कोटाबाग	25	35	10	25	21
7- हल्दानी	130	19	77	19	4
8- रामनगर	54	18	28	30	56
9- काशीपुर	61	9	4	-	-
10- जसपुर	60	10	23	-	-
11- बाजपुर	91	11	11	9	-
12- गदरपुर	35	15	11	9	-
13- रुद्रपुर	82	7	-	-	-
14- खाटोमा	33	13	26	27	21
15- सितारगंज	30	13	26	23	24

योग जनपद :- 712 205 296 236 295

## 52.23- रेलवे स्टेशन

विकास खण्ड/ जनपद	ग्राम में	1 कि०मी० से कम	1-3 कि०मी०	3-5 कि०मी०	5 कि०मी० से अधिक	
55	1	2	3	4	5	6
1- ओखालकौडा	-	-	-	-	-	106
2- बेतालघाट	-	-	-	-	-	126
3- रामगढ़	-	-	-	-	-	123
4- भीमताल	-	-	-	1	-	101
5- धाररी	-	-	-	-	-	52
6- कोटाबाग	-	-	-	-	-	116
7- हल्द्वानी	-	-	-	13	20	216
8- रामनगर	1	5	18	29	132	
9- काशीपुर	1	7	9	15	42	
10- जसपुर	-	-	-	2	-	91
11- बाजपुर	4	-	-	6	12	100
12- गदरपुर	1	2	5	7	55	
13- रुद्रपुर	1	2	9	8	69	
14- छोटौगा	2	5	19	32	62	
15- सितारगंज	-	-	-	-	-	116
योग जनपद :-	10	21	82	123	1508	

## 52.24- बस स्टेशन/बस स्टाप

1	2	3	4	5	6
1- ओखालकौडा	5	10	11	18	62
2- बेतालघाट	16	9	17	35	49
3- रामगढ़	34	33	23	19	14
4- भीमताल	30	23	14	2	33
5- धाररी	9	10	20	6	7
6- कोटाबाग	6	12	15	18	65
7- हल्द्वानी	23	25	53	89	59
8- रामनगर	18	8	30	52	78
9- काशीपुर	8	7	11	14	34
10- जसपुर	6	14	29	31	13
11- बाजपुर	10	3	49	17	43
12- गदरपुर	8	4	31	11	16
13- रुद्रपुर	13	2	17	16	41
14- छोटौगा	8	2	23	29	58
15- सितारगंज	6	2	23	29	56
योग जनपद :-	200	164	266	386	628

## 52.25- डाकघर

विकास खण्ड/ जनपद	ग्राम में 1 कि०मी० से कम	1-3 कि०मी०	3-5 कि०मी०	5 कि०मी० से अधिक	
1	2	3	4	5	
1- ओखालकौडा	22	3	24	30	27
2- बेतालघाट	11	12	29	24	50
3- रामगढ़	15	22	45	38	3
4- भीमताल	16	9	20	17	40
5- धारी	14	7	10	12	9
6- कोटाबाग	10	31	35	15	25
7- हल्दानी	20	27	120	56	26
8- रामनगर	18	19	42	41	66
9- काशीपुर	6	-	14	24	30
10- जसपुर	10	14	38	15	16
11- बाजपुर	12	7	21	32	50
12- गदरपुर	9	11	14	10	26
13- रूद्रपुर	14	6	32	17	20
14- खाटीमा	15	7	20	30	48
15- सितारगंज	15	5	16	58	22
योग जनपद :-	207	180	480	419	458

## 52.26- तारघर

1	2	3	4	5	6
1- ओखालकौडा	3	-	3	1	99
2- बेतालघाट	2	1	13	6	104
3- रामगढ़	2	2	6	15	98
4- भीमताल	3	4	28	9	58
5- धारी	3	3	10	15	21
6- कोटाबाग	3	2	15	10	86
7- हल्दानी	8	7	5	36	193
8- रामनगर	5	1	17	13	150
9- काशीपुर	4	6	8	10	46
10- जसपुर	1	-	6	20	66
11- बाजपुर	4	2	13	12	91
12- गदरपुर	3	2	18	11	36
13- रूद्रपुर	8	5	6	16	54
14- खाटीमा	3	3	12	28	74
15- सितारगंज	2	2	6	11	95
योग जनपद :-	54	40	166	213	1271



52.27- भूमि विकास बैंक

विकास खण्ड / जनपद	ग्राम में 1 कि०मी० से कम	1-3 कि०मी०	3-5 कि०मी०	5 कि०मी० से अधिक	
1	2	3	4	5	6
1- ओखालकोडा	-	-	-	-	106
2- बेतालघाट	-	-	-	-	126
3- रामगढ़	-	-	-	-	123
4- भीमताल	-	-	-	-	102
5- धारी	-	-	-	-	52
6- कोटाबाग	-	-	-	-	116
7- हल्दानी	-	-	3	30	216
8- रामनगर	-	-	-	-	186
9- काशीपुर	-	5	8	8	53
10- जसपुर	-	-	2	4	87
11- बाजपुर	1	-	5	8	108
12- गदरपुर	-	-	-	-	70
13- रूढ़पुर	-	-	-	-	89
14- छोटोमा	1	-	3	6	110
15- सितारगंज	-	-	-	-	116
योग जनपद :-	2	5	21	56	1660

52.28- व्यवसायिक बैंक/ग्रामीण बैंक/सहकारी बैंक

1	2	3	4	5	6
1- ओखालकोडा	2	8	4	-	92
2- बेतालघाट	5	3	2	8	108
3- रामगढ़	5	7	7	14	90
4- भीमताल	3	2	10	8	79
5- धारी	4	6	5	6	31
6- कोटाबाग	2	5	4	6	99
7- हल्दानी	6	5	15	13	210
8- रामनगर	3	2	8	10	163
9- काशीपुर	1	4	3	4	62
10- जसपुर	2	7	12	12	60
11- बाजपुर	4	3	10	10	95
12- गदरपुर	3	2	3	15	47
13- रूढ़पुर	7	7	3	5	67
14- छोटोमा	2	6	7	8	97
15- सितारगंज	3	7	6	8	92
योग जनपद :-	52	74	99	127	1392

१९७४  
52.29- विकास खण्ड

विकास खण्ड जनपद	ग्राम में	1 कि०मी० से कम	1-3 कि०मी०	3-5 कि०मी०	5 कि०मी० से अधिक
1	2	3	4	5	6
1- ओखालकाँडा	1	-	1	2	102
2- बेतालघाट	1	1	3	4	117
3- रामगढ़	1	2	1	3	116
4- भीमताल	1	3	9	1	88
5- धाररी	1	3	6	6	36
6- कोटाबाग	1	7	5	6	97
7- हल्द्वानी	1	2	16	23	207
8- रामनगर	1	3	13	15	154
9- काशीपुर	-	-	2	15	57
10- जसपुर	-	3	3	12	75
11- बाजपुर	-	1	6	11	104
12- गदरपुर	-	4	7	6	53
13- रूद्रपुर	-	1	4	6	78
14- खटीमा	-	1	2	6	111
15- सितारगंज	1	2	2	3	108
योग जनपद :-	9	33	80	119	1503

52.30 - ग्राम सेवक केन्द्र

विकास खण्ड जनपद	ग्राम में	1 कि०मी० से कम	1-3 कि०मी०	3-5 कि०मी०	5 कि०मी० से अधिक
1	2	3	4	5	6
1- ओखालकाँडा	10	5	16	15	60
2- बेतालघाट	10	10	11	16	79
3- रामगढ़	10	9	24	23	57
4- भीमताल	10	8	9	10	65
5- धाररी	8	12	20	5	7
6- कोटाबाग	8	13	26	37	32
7- हल्द्वानी	10	17	101	80	41
8- रामनगर	10	11	49	48	68
9- काशीपुर	5	3	14	43	9
10- जसपुर	5	8	22	15	43
11- बाजपुर	5	6	30	49	32
12- गदरपुर	5	4	20	22	19
13- रूद्रपुर	10	5	16	27	31
14- खटीमा	10	2	15	30	63
15- सितारगंज	8	1	18	29	60
योग जनपद :-	124	114	391	449	666

नोट-काशीपुर, जसपुर, बाजपुर, गदरपुर, रूद्रपुर तथा खटीमा के विकास खण्ड नगरीय क्षेत्र में स्थित हैं।

१९८१  
XVI- विविधा

53- जनपद में राज्य कर्मचारियों के आँकड़े

कर्मचारी वर्ग	31 मार्च 1982	31 मार्च 1983	31 मार्च 1984
1	2	3	4
1- पूर्णकालिक कर्मचारी			
1.1- राजपत्रित	772	756	804
1.2- अराजपत्रित	25089	26027	25262
2- अन्य समय कार्य करने वाले कर्मचारी	239	408	347
3- कन्टिजेन्सी कर्मचारी {अराजपत्रित}	1140	852	744
4- वर्कचार्ज कर्मचारी	783	826	1233
5- अनुसूचित जाति के कर्मचारी	4408	5068	4541
6- अनुसूचित जनजाति के कर्मचारी	374	395	384

नोट:— मद 5 व 6 की सूचना सम्बन्धित वर्ष के पूर्व के 31 दिसम्बर की है ।

## 54- जनपद में सेवायोजन कार्यालयों द्वारा किया गया कार्य

क्र.सं. §	वर्ष	§ 1981-82 §	§ 1982-83 §	§ 1983-84 §
1	2	3	4	5
1-	सेवायोजन कार्यालयों की संख्या	2	3	3
2-	जोखित पंजीकृत अभ्यर्थियों की संख्या	20897	20610	33826
3-	वर्ष में पंजीकृत अभ्यर्थियों की संख्या	12678	11985	22117
4-	सूचित रिक्तियों की संख्या	1436	1212	1354
5-	वर्ष में कार्य पर लगाये गये व्यक्ति	981	1068	1127

55- आर्थिक गणना 1980

वर्गीकरण	ग्रामीण	नगरीय	कुल
1	2	3	4
1- उद्यमों को संख्या			
1.1- कृषि	1041	451	1492
1.2- अकृषि	12191	18856	31047
1.3- योग	13232	19307	32539
2- उद्यमों में सामान्यतया कार्यरत व्यक्ति			
2.1- कृषि	3146	879	4025
2.2- अकृषि	30677	53791	84468
2.3- योग	33823	54670	88493
3- स्वकार्य उद्यम			
3.1- कृषि	785	388	1173
3.2- अकृषि	7967	12312	20279
3.3- योग	8752	12700	21452
4- संस्थान (एक या एक से अधिक भाड़े पर कर्मों सहित)			
4.1- कृषि	256	65	321
4.2- अकृषि	4224	6544	10768
4.3- योग	4480	6609	11089
5- भाड़े पर सामान्यतया कार्यरत व्यक्ति			
5.1- कृषि संस्थान	628	210	838
5.2- अकृषि संस्थान	19220	31903	51123
5.3- समस्त संस्थान	19848	32113	51961

टिप्पणी - रोजनल कम्प्यूटर केंद्र चंडीगढ़ से प्राप्त आर्थिक गणना 1980 के अन्तिम आंकड़ों के आधार पर संशोधित ।

56- गिबूदी जातिगा

1	2	3
1981-82	7761	337
1982-83	11906	1192
1983-84	12332	1342
विकास क्खवार 1983-84		
1- सोखलगाण्डा	189	-
2- वेतालघाट	278	-
3- रामगढ	318	-
4- भोमताल	1410	618
5- धारो	285	-
6- कोटादाग	190	-
7- इल्हानी	1046	135
8- रामनगर	748	-
9- काशीपुर	836	145
10- जम्पुर	649	-
11- वाजपुर	654	-
12- गदरपुर	531	-
13- रुद्रपुर	861	341
14- मटोमा	2201	103
15- पितारगज	2136	-
योग कुकुण	12332	1342
योग कुकुण	12332	1342

57-प्रमुखा मदों की सूचनाओं के अनुसार अदराही क्रम में श्रेणीबद्ध विकास खाण्ड-1984

क्र०सं०	क्षेत्रफल १९७१ १	जनसंख्या १९७१ १	जूनियर बेसिक स्कूल
विकास खाण्ड का नाम	वर्ग कि०मी०	विकास खाण्ड का नाम	विकास खाण्ड संख्या
1	2	3	4
1- सितारगंज	366	खाटीमा	65105
2- खाटीमा	356	सितारगंज	62598
3- ओखालकौडा	338	रुद्रपुर	62160
4- रुद्रपुर	325	बाजपुर	56075
5- बाजपुर	288	गदरपुर	49108
6- रामगढ़	235	हल्द्वानी	43277
7- काशीपुर	235	जसपुर	40458
8- गदरपुर	234	काशीपुर	37129
9- जसपुर	188	रामनगर	34605
10- भीमताल	183	भीमताल	25679
11- धारसी	178	रामगढ़	25441
12- कोटाबाग	158	बैतालघाट	23660
13- हल्द्वानी	155	कोटाबाग	23641
14- बैतालघाट	151	ओखालकौडा	22173
15- रामनगर	143	धारसी	16273

क्र०सं०	सीनियर बेसिक स्कूल	हायर सेकेन्डरी स्कूल	डिग्री कालेज			
	विकास खण्ड का नाम	संख्या	विकास खण्ड का नाम	संख्या	विकास खण्ड का नाम	संख्या
1	8	9	10	11	12	13
1-	भीमताल	20	हल्द्वानी	8	ओखालकोडा	-
2-	हल्द्वानी	20	रामनगर	6	बैतालघाट	-
3-	ओखालकोडा	17	जसपुर	5	रामगढ़	-
4-	रामनगर	17	भीमताल	5	भीमताल	-
5-	खाटीमा	16	रामगढ़	5	धारी	-
6-	रुद्रपुर	16	खाटीमा	4	कोटाबाग	-
7-	बैतालघाट	15	गदरपुर	4	हल्द्वानी	-
8-	सितारगंज	15	धारी	4	रामनगर	-
9-	काशीपुर	14	बैतालघाट	4	काशीपुर	-
10-	कोटाबाग	14	रुद्रपुर	4	जसपुर	-
11-	रामगढ़	14	ओखालकोडा	3	बाजपुर	-
12-	गदरपुर	13	काशीपुर	3	गदरपुर	-
13-	बाजपुर	12	कोटाबाग	3	रुद्रपुर	-
14-	धारी	10	बाजपुर	3	खाटीमा	-
15-	जसपुर	10	सितारगंज	3	सितारगंज	-



१०४  
57- क्रमशः

क्र०सं० ऐलोपैथिक चिकित्सालय एवं औषाधालय		आयुर्वेदिक चिकित्सालय एवं औषाधालय		पक्की संड़के (1982-83)	
विकास खाण्ड का नाम	संख्या	विकास खाण्ड का नाम	संख्या	विकास खाण्ड का नाम	कि०मी०
1- हल्द्वानी	14	12- ओखालकौंडा	5	18- रुद्रपुर	362
2- रामगढ़	9	13- छाटीमा	4	19- रामगढ़	258
3- बाजपुर	8	14- जसपुर	4	20- भीमताल	213
4- ओखालकौंडा	6	15- भीमताल	4	21- छाटीमा	200
5- जसपुर	6	16- कोटाबाग	3	22- रामनगर	174
6- रुद्रपुर	6	17- बेतालघाट	3	23- गदरपुर	153
7- गदरपुर	5	18- हल्द्वानी	3	24- सितारगंज	135
8- भीमताल	5	19- धाररी	2	25- ओखालकौंडा	124
9- रामनगर	5	20- रामगढ़	2	26- हल्द्वानी	118
10- सितारगंज	5	21- गदरपुर	1	27- बेतालघाट	115
11- छाटीमा	4	22- रामनगर	1	28- धाररी	101
12- धाररी	4	23- रुद्रपुर	1	29- बाजपुर	95
13- बेतालघाट	4	24- सितारगंज	1	30- काशीपुर	81
14- काशीपुर	2	25- काशीपुर	-	31- कोटाबाग	81
15- कोटाबाग	1	26- बाजपुर	-	32- जसपुर	63

क्र०सं०		पैयजल कूपों की सुविधा प्राप्त युक्त ग्रामों की संख्या		डाकघर		पशु चिकित्सालय	
विकास खण्ड का नाम		संख्या	विकास खण्ड का नाम		संख्या	विकास खण्ड का नाम	
1	20	21	22	23	24	25	
1-	सितारगंज	3	ओखालकोड़ा	22	बाजपुर	3	
2-	खाटीमा	2	हल्द्वानी	20	रामगढ़	3	
3-	ओखालकोड़ा	-	रामनगर	18	हल्द्वानी	3	
4-	बेतालघाट	-	भीमताल	16	कोटाबाग	2	
5-	रामगढ़	-	खाटीमा	15	गदरपुर	2	
6-	भीमताल	-	रामगढ़	15	धारी	2	
7-	धारी	-	सितारगंज	15	सितारगंज	2	
8-	कोटाबाग	-	धारी	14	ओखालकोड़ा	1	
9-	हल्द्वानी	-	रूद्रपुर	14	खाटीमा	1	
10-	रामनगर	-	बाजपुर	12	जसपुर	1	
11-	काशीपुर	-	बेतालघाट	11	बेतालघाट	1	
12-	जसपुर	-	कोटाबाग	10	रामनगर	1	
13-	बाजपुर	-	जसपुर	10	रूद्रपुर	1	
14-	गदरपुर	-	गदरपुर	9	भीमताल	-	
15-	रूद्रपुर	-	काशीपुर	6	काशीपुर	-	

क्र०सं०	रामकीय नलकूप	निजी नलकूप	गोबर गैस संयन्त्रों की संख्या	कुल उर्वरक वितरण				
				१०० टन प्रति वर्ष के लिए				
विकास खाण्ड संख्या का नाम	विकास खाण्ड का नाम	विकास खाण्ड संख्या	विकास खाण्ड का नाम	विकास खाण्ड का नाम				
1	26	27	28	29	30	31	32	33
1-	जसपुर	23	काशीपुर	1055	खाटीमा	338	रुद्रपुर	10096
2-	हल्द्वानी	23	जसपुर	1049	हल्द्वानी	332	खाटीमा	6594
3-	बाजपुर	19	रुद्रपुर	537	बाजपुर	195	काशीपुर	6585
4-	काशीपुर	18	बाजपुर	482	रुद्रपुर	171	सितारगंज	6455
5-	सितारगंज	17	खाटीमा	326	काशीपुर	138	बाजपुर	6111
6-	गदरपुर	9	गदरपुर	251	रामनगर	134	गदरपुर	6021
7-	रुद्रपुर	9	सितारगंज	211	सितारगंज	103	जसपुर	2759
8-	खाटीमा	7	रामनगर	88	जसपुर	78	रामनगर	2662
9-	कोटाबाग	5	हल्द्वानी	6	गदरपुर	48	हल्द्वानी	2484
10-	रामनगर	2	ओखालकाँडा	-	भीमताल	6	कोटाबाग	852
11-	ओखालकाँडा	-	बैतालघाट	-	कोटाबाग	3	धाररी	136
12-	बैतालघाट	-	रामगढ़	-	ओखालकाँडा	-	भीमताल	118
13-	रामगढ़	-	भीमताल	-	बैतालघाट	-	रामगढ़	110
14-	भीमताल	-	धाररी	-	रामगढ़	-	ओखालकाँडा	44
15-	धाररी	-	कोटाबाग	-	धाररी	-	बैतालघाट	42

§ 107

57- क्रमशः

क्र०सं० कृत्रिम गर्भाधान केन्द्र एवं उपकेन्द्र संख्या दुग्धा सहकारी समितियों की संख्या राजकीय जलाशयों में मत्स्य पालन के अन्तर्गत क्षेत्रफल हेक्टेयर में

विकास खाण्ड का नाम	संख्या	विकास खाण्ड का नाम	संख्या	विकास खाण्ड का नाम	संख्या
1	34	35	36	37	38
1- बाजपुर	16	भीमताल	25	सितारगंज	4562
2- रुद्रपुर	16	हल्दानी	23	खाटीमा	2662
3- हल्दानी	16	रुद्रपुर	13	काशीपुर	2380
4- भीमताल	11	गदरपुर	7	गदरपुर	2200
5- काशीपुर	10	बाजपुर	6	रुद्रपुर	1280
6- सितारगंज	10	काशीपुर	4	भीमताल	196
7- जसपुर	9	जसपुर	4	ओखालकौडा	-
8- खाटीमा	7	कोटाबाग	2	बेतालघाट	-
9- रामनगर	7	बेतालघाट	2	रामनगर	-
10- कोटाबाग	6	धात्री	1	धात्री	-
11- गदरपुर	6	रामनगर	1	कोटाबाग	-
12- ओखालकौडा	-	ओखालकौडा	-	हल्दानी	-
13- बेतालघाट	-	रामनगर	-	रामनगर	-
14- रामनगर	-	खाटीमा	-	जसपुर	-
15- धात्री	-	सितारगंज	-	बाजपुर	-

क्र०सं० नल लगाकर जल सम्पूर्ति के अन्तर्गत लाये गये ग्रामों की संख्या सस्ते गल्ले की दुकानों की संख्या कृषि औजार, डीजल इंजन, पम्पिंग सेट, ट्रैक्टर आदि की मरम्मत की सुविधा केन्द्रों की संख्या

	विकास खाण्ड का नाम	संख्या	विकास खाण्ड का नाम	संख्या	विकास खाण्ड का नाम	संख्या
1	40	41	42	43	44	45
1-	हल्दानी	237	रुद्रपुर	41	काशीपुर	3
2-	रामनगर	146	हल्दानी	38	ओखालकौडा	-
3-	बाजपुर	122	खाटीमा	36	बेतालघाट	-
4-	खाटीमा	118	गदरपुर	35	रामगढ़	-
5-	सितारगंज	111	ओखालकौडा	30	भीमताल	-
6-	कोटाबाग	96	सितारगंज	29	धारी	-
7-	रामगढ़	95	भीमताल	24	कोटाबाग	-
8-	जसपुर	93	बाजपुर	23	हल्दानी	-
9-	बेतालघाट	92	काशीपुर	20	रामनगर	-
10-	रुद्रपुर	89	बेतालघाट	19	जसपुर	-
11-	ओखालकौडा	86	रामगढ़	18	बाजपुर	-
12-	भीमताल	78	जसपुर	17	गदरपुर	-
13-	काशीपुर	74	कोटाबाग	16	रुद्रपुर	-
14-	गदरपुर	70	रामनगर	16	खाटीमा	-
15-	धारी	33	धारी	12	सितारगंज	-



क्र०सं विद्युतीकृत ग्रामों का कुल आवाद पशु सेवा केन्द्र शीत भाण्डार  
आवादाग्रामों से प्रतिशत विद्युतीकृत  
ग्रामों की संख्या

विकास खण्ड का नाम		संख्या	विकास खण्ड का नाम		संख्या
1	46	47	48	49	50
1-	काशीपुर	100.00	भीमताल	18	रुद्रपुर
		77			2
2-	गदरपुर	100.00	हल्द्वानी	17	काशीपुर
		70			1
3-	जसपुर	100.00	रुद्रपुर	13	बाजपुर
		93			1
4-	रुद्रपुर	99.88	सितारगंज	13	ओखालकौडा
		91			-
5-	बाजपुर	99.18	बाजपुर	11	बेतालघाट
		121			-
6-	हल्द्वानी	98.39	काशीपुर	10	रामगढ़
		245			-
7-	छाटीमा	90.83	जसपुर	9	भीमताल
		109			-
8-	सितारगंज	81.90	गदरपुर	8	धारी
		96			-
9-	रामगढ़	80.49	कोटाबाग	7	कोटाबाग
		99			-
10-	धारी	76.92	रामगढ़	7	हल्द्वानी
		40			-
11-	रामनगर	67.74	ओखालकौडा	6	रामनगर
		126			-
12-	कोटाबाग	65.52	छाटीमा	6	जसपुर
		76			-
13-	भीमताल	64.71	रामनगर	6	गदरपुर
		66			-
14-	ओखालकौडा	50.94	बेतालघाट	5	छाटीमा
		54			-
15-	बेतालघाट	48.41	धारी	-	सितारगंज
		62			-

Sub. National Systems Unit,  
National Institute of Educational  
Planning and Administration  
17-B, SriAurbindo Marg, New Delhi-110016  
DOC. No. 2368  
Date. 16.4.81