

केवल सरकारी प्रयोगार्थ

# सांख्यिकीय पत्रिका

जनपद-बाराबंकी

1989



कार्यालय अर्थ एवं संख्याधिकारी, बाराबंकी  
अर्थ एवं संख्या प्रभाग  
राज्य नियोजन संस्थान,  
उत्तर प्रदेश

:: प्रस्तावना ::


अर्थ एवं संख्या प्रभाग राज्य नियोजन संस्थान, उत्तर प्रदेश के मार्ग निदेशन में जिला अर्थ एवं संख्याधिकारी, बाराबंकी द्वारा वर्ष 1977 से सांख्यिकीय पत्रिका का प्रकाशन प्रतिवर्ष किया जा रहा है। प्रस्तुत अंक, वर्ष 1989 की सांख्यिकीय पत्रिका का प्रकाशन, इस श्रृंखला का तेरहवां अंक है।

बदलती हुई वर्तमान परिस्थितियों एवं विकास की उत्तरोत्तर वृद्धि के लिये सूक्ष्म नियोजन और विकेंद्रित प्रक्रिया के सफल क्रियान्वयन हेतु अधुनान्त आंकड़ों की तुलान्तरक स्थिति एक स्थान पर उपलब्ध कराने का यह प्रयास है। आशा है कि यह पत्रिका भी पूर्व की पत्रिकाओं की भांति जनपद एवं विकास खण्ड स्तर पर योजनाओं की नीति निर्माताओं, प्रशासकों एवं शोध कार्य में संलग्न व्यक्तियों के लिये उपयोगी सिद्ध होगी।

प्रस्तुत पत्रिका के प्रकाशन के लिये मैं श्री कमल सिंह, जिला अर्थ एवं संख्याधिकारी, बाराबंकी का विशेष अभारी हूँ जिनके मार्गदर्शन एवं सहयोग से पुस्तिका का प्रकाशन सम्भव हुआ है। प्रस्तुत पत्रिका की संरचना में कार्यरत श्री त्रिभुवन नाथ, सहायक अर्थ एवं संख्याधिकारी, श्री ओमल कुमार चौधरी, कार्टोग्राफिक असिस्टेंट, श्री चन्द्रेश कुमार श्रीवास्तव, श्री जगदीश प्रसाद यादव, कोषाध्यक्ष, तथा श्री सुनील चन्द्र चतुर्थ श्रेणी कर्मचारी का सहायक सराहनीय रहा है। इन सभी के कठिन परिश्रम के द्वारा ही पत्रिका संरचना का कार्य पूर्ण हो सका है।

आवश्यकता की पूर्ति के अनुरूप इस पत्रिका को तैयार करने का भरसक प्रयास किया गया है। भविष्य में पत्रिका को सुधारने एवं उपयोगिता को बढ़ाने हेतु प्रयोगकर्ताओं के परिवर्तन एवं परिवर्तन सम्बन्धी बहुमूल्य सुझावों को सादर ध्यान देया जावेगा तथा आगामी अंक में सुझावों के अनुरूप सुधार करने का प्रयास किया जावेगा जिससे आगामी पत्रिका के अंक को और अधिक उपयोगी बनाया जा सके।

दिनांक 1.13.93

  
॥ विद्या प्रकाश सिंह ॥  
जिलाधिकारी,  
बाराबंकी ।



## विषय सूची

तालिका संख्या	विषय	पृष्ठ संख्या
1	2	3
1.	जनपद एक दृष्टि में	1-5
2.	जनपद के कुछ महत्वपूर्ण संकेतक	6-11
3.	कुछ प्रमुख मदों के विकास षण्डवार संकेतक	12-24
	<u>1. सामान्य सूचनायें</u>	
4.	जनपद में विकासषण्डवार कुछ सामान्य सूचनायें	25-26
5.	जनपद में जनगणना 1951 एवं उसके बाद ग्रामवार आधारभूत आँकड़ों के अनुसार जनसंख्या का विकासषण्डवार विवरण	27
	<u>[1] क्षेत्रफल एवं जनसंख्या</u>	
6.	जनपद की प्रगति 10 वर्ष की जनसंख्या वृद्धि	28
7.	जनपद में विकासषण्डवार क्षेत्रफल, जनसंख्या अनुसूचित जातों एवं जनजातों की संख्या तथा आयासीय मकान एवं परिवार	29
8.	जनपद में विकासषण्डवार जनसंख्या का आर्थिक वर्गीकरण	30-31
9.	जनपद में जनगणना के अनुसार प्राथमिक आबह गुरुवार की संख्या, जनसंख्या तथा प्राथमिक प्रतिशत अन्तर	32
10.	जनपद में मातृभाषा के अनुसार जनसंख्या	33
11.	जनपद में धर्मानुसार जनसंख्या	34
12.	जनपद में आयुवर्गानुसार जनसंख्या	35
13.	जनपद में आयुवर्गानुसार एवं वैवाहिक स्थितिवार स्त्री/पुरुषों की संख्या	36

## II

1	2	3
14.	जनपद में आयुवर्गानुसार एवं शैक्षिक स्तरवार स्त्री/पुरुषों की संख्या	37-38
15.	जनपद में जनसंख्या के अनुसार वर्गीकरण गाम- 1981	39
16.	जनपद में विकासखण्डवार साक्षर व्यक्ति तथा साक्षरता का प्रतिशत-1981	40
<b>III- कृषि</b>		
17.	जनपद में विकासखण्डवार भूमि उपयोगिता	41-43
18.	जनपद में विकासखण्डवार विभिन्न साधनों द्वारा श्रितानुसार वास्तविक सिंचित क्षेत्रफल	44
19.	जनपद में विकास खण्डवार मुख्य फसलों के अन्तर्गत क्षेत्रफल	45-58
20.	जनपद में मुख्य फसलों की उत्पादन	59
21.	जनपद में मुख्य फसलों की औसत उपज	60
22.	जनपद में विकासखण्डवार सिंचाई साधनों एवं श्रितानुसार की विस्तार	61
23.	जनपद में विकासखण्डवार क्रियात्मक जोतोंकी आकार वर्गानुसार संख्या एवं क्षेत्रफल	62-63
24.	जनपद में विकासखण्डवार कृषि यन्त्र एवं उपकरण प्रयुगपनता के अनुसार	64
25.	जनपद में विकासखण्डवार उर्वरक वितरण	65
26.	जनपद में विकासखण्डवार कृषि से सम्बंधित कुछ मुख्य सुविधायें	66-67
27.	जनपद में खाद्यान्न अण्डारों की संख्या एवं क्षमता	68

### III

1	2	3
---	---	---

### IV पशुपालन तथा मत्स्य

28.	जनपद में विकासखण्डवार पशुधन एवं कुक्कुट आदि पक्षियों की संख्या पशुगणना के अनुसार	69-72
29.	जनपद में विकासखण्डवार पशुचिकित्सा एवं अन्य सेवाएँ	73
30.	मत्स्य पालन	74

### V सहकारीता

31.	जनपद में विकासखण्डवार प्रारम्भिक कृषि ऋण सहकारी संस्थानों की संख्या	75-76
32.	जनपद अन्य सहकारी संस्थानों की संख्या	77-78
33.	जनपद में सहकारी बैंक एवं भूमे विकास बैंक की संख्या एवं स्थिति	79

### VI उद्योग

34.	जनपद में विकास खण्डवार औद्योगिककरण प्रगति	80
35.	जनपद में ग्रामीण एवं लघु उद्योग	81
36.	जनपद में औद्योगिक आस्थान	82

### VII सामान्य शिक्षा एवं समाज शिक्षा

37.	जनपद में विकास खण्डवार अन्तता प्राप्त शिक्षा संस्थानों की संख्या	83
38.	जनपद में विकास खण्डवार मान्यता प्राप्त शिक्षा संस्थानों में स्तरवार शिक्षार्थी	84-86
39.	जनपद में विकासखण्डवार मान्यता प्राप्त शिक्षा संस्थानों में शिक्षक	87
40.	जनपद में प्राथमिक शिक्षा संस्थान, औद्योगिक प्रशिक्षण संस्थान, शिक्षक प्रशिक्षण संस्थान, तथा अन्य संस्थानों की संख्या	88
41.	जनपद में समाज शिक्षा, महिला एवं बालकार्यक्रमों की संख्या	89

1	2	3
---	---	---

VIII- सार्वजनिक स्वास्थ्य एवं परिवार कल्याण

42•	जनपद में स्लोपैथिक चिकित्सालय एवं औषधालय	90
43•	जनपद में विकास षण्डवार स्लोपैथिक चिकित्सालय	91
44•	जनपद में विकास षण्डवार आयुर्वेदिक, यूनानी तथा होम्योपैथिक चिकित्सालय	92-93
45•	जनपद में विकास षण्डवार परिवार एवं मातृशिशु कल्याण केन्द्र	94

IX- विद्युत

46•	जनपद में विभिन्न जगहों में विद्युत उपयोग	95
47•	जनपद में विकास षण्डवार विद्युतीकृत ग्राम नगर एवं हरिजन बस्तियों	96

X- परिवहन एवं संचार

48•	जनपद में पक्की सड़कों की लम्बाई कि.मी. में	97
49•	जनपद में विकास षण्डवार पक्की सड़कों की लम्बाई	98
50•	जनपद में विकास षण्डवार वातायात एवं संचार सेवाएँ	99

XI- संस्थागत वित्त

51•	जनपद में विकास षण्डवार अनुसूचित व्यवसायिक बैंक तथा ग्रामीण विकास आयोगों की संख्या	100
52•	जनपद में व्यवसायिक बैंकों में जनप्रतिनिधि एवं ग्राम वितरण	101

XII- जल आपूर्ति

53•	जनपद में विकास षण्डवार ग्रामों में पेयजल सुविधा की स्थिति	102
-----	---	-----

XIII- पंचायतराज

54•	जनपद में विकास षण्डवार न्यायपंचायत, ग्रामस्था एवं पंचायतघर	103
55•	ग्राम पंचायत एवं क्षेत्र समितियों की आय	104

1	2	3
<u>XIV - भाव</u>		
58•	जनपद में स्थाव्यार ग्रामीण पुठकर भाव	105
57•	जनपद में स्थाव्यार जिला केन्द्र के नगरीय पुठकर भाव 1988	106
<u>XV - विविध</u>		
58•	जनपद में राज्य कर्मचारियों के लोड्डे	107
59•	जनपद में सेवायोजन कार्यालयों द्वारा किया गया कार्य	108
60•	आर्थिक गणना 1980	109
61•	पेछडी जातियाँ	110
<u>XVI - नगरीय क्षेत्रों में उपलब्ध सुविधाएँ</u>		
62•	जनपद में नगरीय क्षेत्र में उपलब्ध सुविधाओं की संख्या	111-116
<u>XVII</u>		
63-	विभिन्न सामाजिक सुविधाओं के दूरी के अनुसार ग्रामों का विवरण	117- 147
63•1	जनपद में विभिन्न धण्डयार प्रमुख सुविधा केन्द्रों के दूरी के अनुसार ग्रामों की संख्या	117
63•2	ग्राम सेवा	118
63•3	सस्ते बल्ले की दुकान	119
63•4	पेदजल प्रोत	120
63•5	लोष, औजार, पम्पसेट, डीजल इंजन आदि की मरम्मत की सुविधा	121
63•6	बाजार/हाट	122
63•7	थोक मण्डी	123
63•8	शुभित गोदाम	124

VI

1	2	3
63•9	बीज गादाम/उर्व रक भण्डार/कीटनाशकभण्डार/ग्रामीण गादाम	125
63•10	पशु चिकित्सालय/पशुपालन केन्द्र	126
63•11	कृत्रिम गर्भाधान केन्द्र/उपकेन्द्र	127
63•12	प्रारम्भिक कृषिक्षेत्र सहकारी समितियाँ	128
63•13	दूर्य विक्रय सहकारी समितियाँ	129
63•14	जूनियर बेसिक स्कूल/मिश्रित	130
63•15	सीनियर बेसिक स्कूल/बालक	131
63•16	सीनियर बेसिक स्कूल/बसालक	132
63•17	हायर सेकेन्डरी स्कूल/बालक	133
63•18	हायर सेकेन्डरी स्कूल /बालिका	134
63•19	पौष्ट शिक्षा केन्द्र	135
63•20	एलोपैथिक चिकित्सालय एवं औषधालय प्राथमिक स्थापत्य केन्द्र	136
63•21	आयुर्वेदिक चिकित्सालय एवं औषधालय	137
63•22	यूनानी औषधालय	138
63•23	परिवार कल्याण केन्द्र/उपकेन्द्र	139
63•24	पक्की सड़के	140
63•25	डाकघर	141
63•26	तारघर	142
63•27	सार्वजनिक टेलीफोन	143
63•28	रेलवे स्टेशन	144
63•29	बस स्टेशन/स्टॉप	145
63•30	ग्राम विकास बैंक	146
63•31	व्यवसायिक बैंक/ग्रामीण बैंक/सहकारी बैंक	147



-----  
1 ----- 2 ----- 3  
-----

64- XVIII उपरोधी गणानुसार श्रेणीबद्ध  
विभागात खण्डा जी पुढे प्रमुख भवने जी सुचनाये 148-155

65- IXX 31 मार्च जी रिवाते के अनुसार रेस्टहाउस/डाक बंगलो जी  
संख्या 156

66- XX 31 मार्च जी जनपद के मुद्रा थालयो जी संख्या 157

-----

:: 1 ::  
 प्रथम खण्ड तालिका- 1  
 जनपद स्तरीय आधार -भूत आंकड़े  
 जनपद एक दृष्टि में

क्र० संख्या	मद	इकाई	अवधि	विवरण
1	2	3	4	5
११	भौगोलिक क्षेत्रफल	वर्ग कि.मी.	1981	4401
१२	जनसंख्या	हजार	1981	1072
	2.1 पुरुष	हजार	1981	920
	2.2 स्त्री	हजार	1981	1992
	2.3 योग	हजार	1981	1814
	2.4 ग्रामीणा	हजार	1981	178
	2.5 नगरीय	हजार	1981	
१३	तहसीलों की संख्या	संख्या	1988.89	04
१४	सामुदायिक विकास खण्ड	,,	1988.89	16
१५	नगर एवं नगर समूह	संख्या	1981	13
१६	आबाद ग्राम			
	6.1 कुल ग्राम	संख्या	1981	2043
	6.2 बन ग्राम	संख्या	1981	-
१७	ग्राम सभस	संख्या	1988.89	1556
१८	न्याय पंचायत	संख्या	1988.89	153
१९	नगर महापालिका	संख्या	1988.89	-
११०	नगर पालिका	संख्या	1988.89	02
१११	छावनी क्षेत्र	संख्या	1988.89	-
११२	नगर क्षेत्र समिति	संख्या	1988.89	10
११३	13.1 नोटीफाइड एरिया	संख्या	1988.89	-
	13.2 सेन्सस टाउन	संख्या	1988.89	01
११४	पुलिस स्टेशन			
	14.1 ग्रामीणा	संख्या	1988.89	16
	14.2 नगरीय	,,	1988.89	06
११५	रेलवे स्टेशन सहित	संख्या	1988.89	22
११६	रेलवे लाइन की लम्बाई			
	16.1 बडी लाइन	कि.मी.	1988.89	151
	16.2 छोटी लाइन	कि.मी.	1988.89	36

क्र०सं०	मद	इकाई	अवधि	विवरण
1	2	3	4	5
§17§	डाक घर			
	17.1 नगरीय	संख्या	1888.89	25
	17.2 ग्रामीण	संख्या	1988.89	282
§18§	तारघर	संख्या	1988.89	13
§19§	टेलीफोन			
	19.1 नगरीय	संख्या	1988.89	605
	19.2 ग्रामीण	संख्या	1988.89	135
§20§	राष्ट्रीयकृत बैंक शाखाये	संख्या	1988.89	26
§21§	क्षेत्रीय ग्रामीण बैंक शाखाये	संख्या	1988.89	90
§22§	सहकारी बैंक शाखाये	संख्या	1988.89	20
§23§	सरकारी कृषि एवं ग्राम्य विकास बैंक शाखाये	संख्या	19988.89	04
§24§	अन्य व्यावहिक बैंक शाखाये	संख्या	1988.89	06
§25§	तस्ते मल्ले की दुकाने	संख्या	1988.89	-
	25.1 नगरीय	संख्या	1988.89	91
	25.2 ग्रामीण	संख्या	1988.89	463
	25.3 गोबर गैस संयंत्र	संख्या	1988.89	3495
	25.4 शीत भण्डार	संख्या	1988.89	15
§26§	कृषि			
	26.1 शुद्ध बोया गया क्षेत्रफल	हजार हे०	1987.88	285
	26.2 एक बार से अधिक बार बोया क्षेत्र	हजार हे०	1987.88	174
	26.3 शुद्ध सिंचित क्षेत्रफल	हजार हेक्टर	1987.88	191
	26.4 संकल सिंचित क्षेत्रफल	हजार हेक्टर	1987.88	280
	26.5 कृषि उत्पादन			
	26.1 खाद्यान्न	हजार मी टन	1987.88	518
	26.2 गन्ना	हजार मै. टन	1987.88	580
	26.3 तिलहन	हजार मै०टन	1987.88	03
	26.4 आतू	हजार मै०टन	1987.88	210

कुमागत

51	2	3	4	5
॥27॥	<u>जलवायु</u>			
	27.1 वर्षा		1	
	॥1॥ सामान्य	मि०मी०	1988	1002
	॥2॥ वास्तविक	मि०मी०	1988	1207
	27॥2॥ तापमान			
	27॥1॥ उच्चतम	सेन्टीग्रेट	1988.89	43.6
	27॥2॥ न्यूनतम	सेन्टीग्रेट	1988.89	3.2
॥28॥	<u>सिंचाई</u>			
	28.1 नहरों को लम्बाई	कि०मी०	1988.89	1406.90
	28.2 राजकीय नलकूष	संख्या	1988.89	198
॥29॥	<u>पशु पालन</u>			
	29.1 कुल पशुधन	संख्या	,, ,	1136390
	29.2 पशु चिकित्सालय	संख्या	,, ,	28
	29.3 पशुधन विकास केन्द्र	संख्या	,, ,	68
	29.4.1 गर्भाधान केन्द्र	संख्या	,, ,	84
	29.4.2 कृत्रिम गर्भाधान केन्द्र	संख्या	,, ,	-
॥30॥	<u>सहकारिता</u>			
	30.1 प्रारम्भिक कृषि ऋण समिति	संख्या	1988.89	153
	30.2 सदस्यता	हजार	1988.89	182
॥31॥	<u>उद्योग</u>			
	31.1 कार्यरत कारखाने	संख्या	1986.87	15
	31.2 कारखाने जिनसे रिटर्न्स प्राप्त हुए है।	संख्या	,, ,	15
	31.3 कार्यरत एवं कर्मचारी	संख्या	,, ,	3323
॥31॥2	<u>कुल लघु औद्योगिक इकाइयों</u>			
	31.2.1 संख्या	संख्या	1986.87	318
	31.2.2 कार्यरत व्यक्ति	संख्या	,, ,	1698

1	2	3	4	5
---	---	---	---	---

॥ 32 ॥ शिक्षा

32.1	जूनियर बेसिक स्कूल	संख्या	1988.89	1562
32.2	सीनियर बेसिक स्कूल	संख्या	.. ..	301
32.3	उच्चतर माध्यमिक विद्यालय	संख्या	.. ..	45
32.4	डिग्री कालेज	संख्या	.. ..	02
32.5	विश्वविद्यालय	संख्या	.. ..	-
32.6	साक्षरता प्रतिशात	प्रतिशात	1981	18.9
32.7	औद्योगिक प्रशिक्षण संस्थान	संख्या	1988.89	01
32.8	पालोटाकिनक	संख्या	1988.89	01

॥ 33 ॥ जनस्वास्थ्य

33. ॥1 ॥	चिकित्सालय एवं औषधालय			
33. ॥2 ॥	एलोपैथिक	संख्या	1988.89	03
33. ॥3 ॥	आयुर्वेदिक	संख्या	.. ..	28
33. ॥4 ॥	होम्योपैथिक	संख्या	.. ..	16
33. ॥5 ॥	यूनानी	संख्या	.. ..	11
33. ॥2 ॥	प्राथमिक स्वास्थ्य केन्द्र	संख्या	.. ..	62
33. ॥3 ॥ ॥1 ॥	परिवार एवं मातृ शिक्षा कल्याण केन्द्र संख्या	संख्या	.. ..	21
33. ॥3 ॥ ॥2 ॥	उपकेन्द्र	संख्या	.. ..	360
33. ॥4 ॥	विशेष चिकित्सालय			
33.4. ॥1 ॥	शय	संख्या	.. ..	01
33.4. ॥2 ॥	कुष्ठ	संख्या	.. ..	01
33.4 ॥3 ॥	संक्रामक रोग	संख्या	.. ..	01

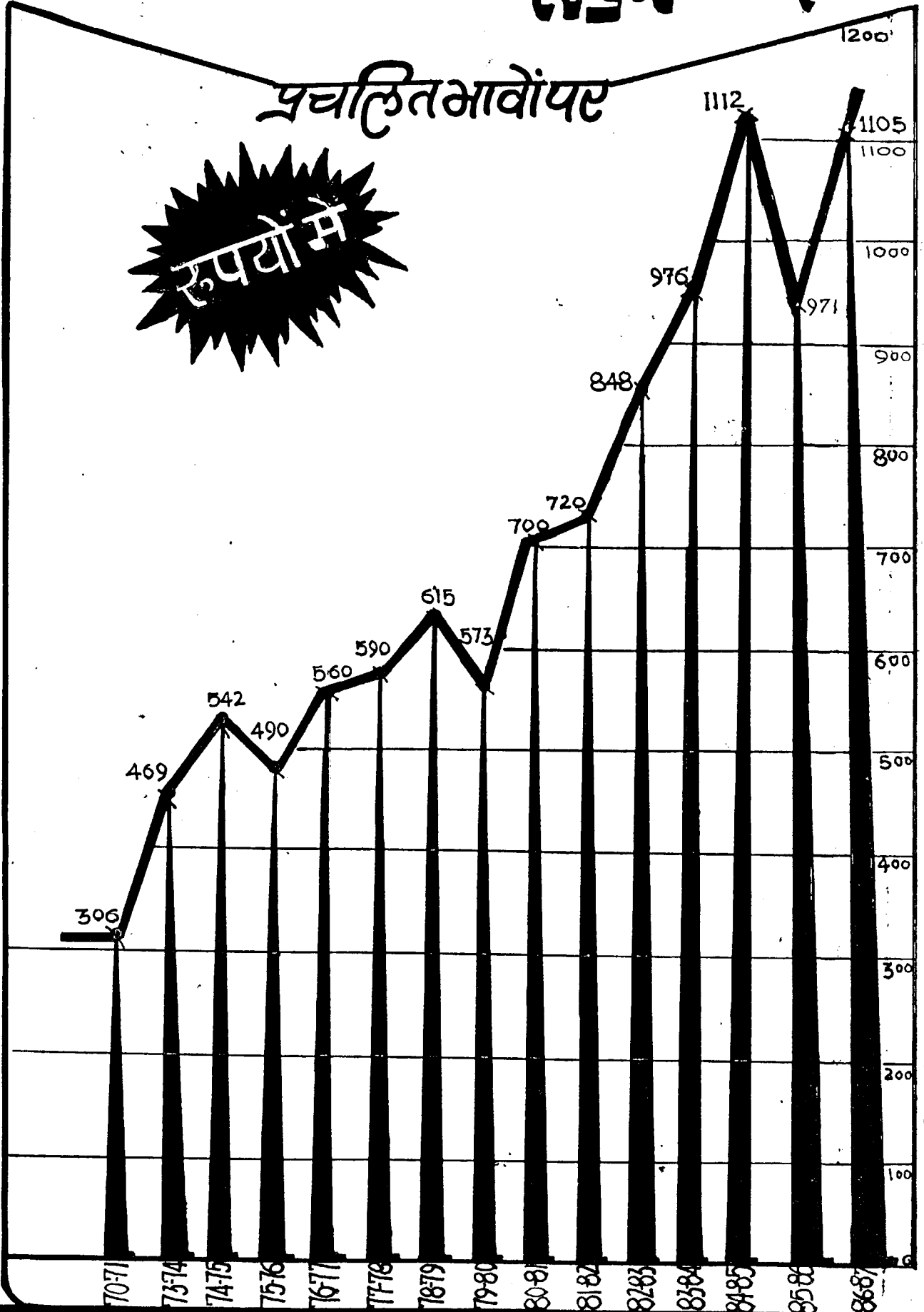
॥ 34 ॥ पक्की सड़के

34. ॥1 ॥	सार्वजनिक निर्माण विभाग	कि०मी०	.. ..	708
34. ॥2 ॥	अन्य सड़के	कि०मी०	.. ..	131

# प्रतिव्यक्ति जिला घरेलू शुद्ध उत्पाद

प्रचलित भावों पर

रुपयों में



1	2	3	4	5
35	<u>विद्युत</u>			
35.1	विद्युतीकृत ग्राम	संख्या	1988.89	891
35.2	विद्युतीकृत नगर	संख्या	.. ..	13
35.3	विद्युतीकृत हरिजन बास्तियाँ	संख्या	.. ..	599
36	<u>नलगाकर जन सम्पूर्ति के अन्तर्गत लाये गये</u>			
36.1	ग्राम	संख्या	.. ..	789
36.2	नगर	संख्या	.. ..	13
37	<u>मनोरजन</u>			
37.1	सिनेमा गृह	संख्या	.. ..	10
37.2	सिनेमा गृह में सीट	संख्या	.. ..	3610
38	<u>वस्तु उत्पाद खण्डों में प्रति व्यक्ति शुद्ध उत्पाद 1970-71 के भावों पर</u>	रुपया	1984.85	412
			1985.86	387
			1986.87	392
39	<u>वस्तु उत्पाद खण्डों के प्रति व्यक्ति शुद्ध उत्पाद प्रचलित भावों पर</u>	रुपया	1984.85	1112
			1985.86	971
			1986.87	1105
40	<u>राष्ट्रीय बचत में जमाधन</u>			
40-1	शुद्ध जमाधन	लाख रुपया	1988.89	900.81
40.2	सकल जमाधन	लाख रुपया	1988.89	1808.66
41	<u>जिला सेक्टर योजना पर प्रति व्यक्ति व्यय</u>	रुपया	1988.89	51.0
4.1	कुल परिव्यय		1988.89	66.0

तालिका- 2 महत्वपूर्ण जिला विकास मदों के संकेतांक

मद	संकेतांक
1	2
1- कुल जनसंख्या में नगरीय जनसंख्या का प्रतिशत 1981	8.9
2- जनसंख्या का घनत्व प्रति वर्ग किलोमीटर 1981	453.0
3- 1971-81 के दशक में जनसंख्या वृद्धि	21.80
4- कुल जनसंख्या में प्रलिंगता 1981	
1- अनुसूचित जाति जनजाति	27.7
5- राज्य की कुल अनुसूचित जाति की जनसंख्या में जनपद के अनुसूचित जाति के व्यक्तियों का प्रतिशत 1981	2.3
6- लिंगानुपात प्रति हजार पुरुषों पर महिलाओं की संख्या 1981	85.9
7- परिवार का औसत आकार 1981 संख्या	
ग्रामीण	5.0
नगरीय	5.0
योग	5.0
8- कुल जनसंख्या में दिवलांग व्यक्तियों का प्रतिशत 1981	0.20
9- कुल मुख्य कर्मचारियों का जनसंख्या से प्रतिशत 1981	
ग्रामीण	33.45
नगरीय	28.0
योग	32.96
10- शोष कर्मियों का कुल जनसंख्या से प्रतिशत शोष तथा शोष श्रमिक सम्मिलित करते हुए 1981	28.3
11- शोष श्रमिकों का कुल जनसंख्या से प्रतिशत 1981	3.6
12- कुल मुख्य कर्मचारियों का प्रतिशत 1981	2.1



तालिका-2 प्र रखा:

मद	दितां
1	2
11 कृषक	24.9
12 कृषि श्रामिक	3.6
13 पशुपालन जंगले लगाना कुं रोपड	0.1
14 खान खोदना	0.0
15 पारिवारिक उद्योग	1.4
16 गैर पारिवारिक उद्योग	0.6
17 निर्माण कार्य	0.1
18 व्यापार एवं वाणिज्य	x
19 यातायात संग्रहण एवं संचार	x
10 अन्य	3.0
13- समस्त जोतों में लघु एवं सीमान्त जोतों का प्रतिशत 80-81	91.3
14- समस्त जोतों के अन्तर्गत क्षेत्रफल लघु एवं सीमान्त जोतों के अन्तर्गत क्षेत्रफ़ों का प्रतिशत 1980-81	50.0
15- सीमान्त जोतों का औसत आकार हेक्टेयर 1980-81	0.84
16- समस्त जोतों का औसत आकार हेक्टेयर 1980-81	0.84
17- प्रति 100 हे०प्र. विद्योदित क्षेत्रफल पर पशुधन संख्या 1982	57.0
18- प्रति हजार जनसंख्या पर पशुधन संख्या 1982	38.8
19- प्रति 100 जनसंख्या पर दूध देने वाले पशुओं की सं० 1982	12.0
20- प्रति हजार जनसंख्या पर कुक्कुट संख्या 1982	49.0

महत्वपूर्ण जिला विद्यालय संकेतांक

क्रमांक क्रम	1986-87	1987-88	1988-89
1	2	3	4
21- कुल प्रातिपक्षित क्षेत्रफल में जननी के अन्तर्गत	5.2	5.0	x
22- कुल प्रातिपक्षित क्षेत्रफल में शूद्र बांये गये क्षेत्रफल का प्रतिशत	64.3	63.8	x
23- फसल सघनता	100.0	100.0	x
24- सख्त बांये गये क्षेत्रफल में वाणिज्यिक फसलों के अन्तर्गत क्षेत्रफल का प्रतिशत	5.2	5.5	x
25- खाद्यान्नों का औसत उपज (कु०)	12.8	12.8	x
26- प्रातिपक्षित क्षेत्रफल में रक उपज (कु०)	67.0	68.0	x
27- उपलब्धता (कु०)			
1. अनाज	55855000	484331000	x
2. दालें	36086000	33747000	x
28- शूद्र बांये गये क्षेत्रफल में सख्त/सूख/रूपका			
1. प्रातिपक्षित क्षेत्रफल में शूद्र बांये गये क्षेत्र पर प्रचालित भावों पर	44870	47793	x
2. प्रातिपक्षित क्षेत्रफल में शूद्र बांये गये क्षेत्र पर प्रचालित भावों पर	1275	x	x
29- शूद्र बांये गये क्षेत्रफल में सख्त/सूख/रूपका क्षेत्रफल का प्रतिशत	57.8	67.0	x
30- सख्त बांये गये क्षेत्रफल में सख्त/सूख/रूपका क्षेत्रफल का प्रतिशत	57.0	61.0	
31- प्रचालित भावों पर प्रातिपक्षित क्षेत्रफल में शूद्र बांये गये क्षेत्रफल में उत्पादन (रूपका)	1105	x	x
32- पंजीकृत कार्य रत जो शूद्र बांये गये क्षेत्र में प्रातिपक्षित क्षेत्रफल पर लागे व्यक्तियों की संख्या 1985-86	230	150	x

1	2	3	4	5
33-	पंजीकृत कार्य रत कारखानों में प्रति औद्योगिक कार्यकर्ता के स्व-कार्यकारी पर उत्पादन का मूल्य रूपया 1985-86	99419	118978	x
34-	पंजीकृत कार्यरत कारखानों में प्रति व्यक्ति औद्योगिक उत्पादन का मूल्य रूपया 1985-86	457800	394866	x
35-	प्रति औद्योगिक कार्यकारी जांचित मूल्य रूपया 1985-86			
36-	प्रचलित भावों पर कुल शुद्ध अरब उत्पादन में विनिर्माण खण्ड का प्रतिशत	27.9	27.8	x
37-	कुल आबादी ग्रामों में विद्युतीकृत ग्रामों का प्रतिशत	30.0	41.6	43.0
38-	कुल विद्युत उपभोग में कृषि खण्ड में उपयुक्त विद्युत का प्रतिशत	37.7	35.4	x
39-	प्रति व्यक्ति विद्युत उपभोग रूपया 1981	42.0	42.0	44.0
40-	प्रति हेक्टेयर बोये गये क्षेत्र पर औषधि खण्ड में उपयुक्त विद्युत का प्रतिशत रूपया 1981	17.74	17.77	x
41-	प्रति लाख जनसंख्या पर स्कूल संख्या			
1-	जूनियर बालिक स्कूल		83.6	83.7
2-	सीनियर बालिक स्कूल		18.5	18.5
3-	हायर सेकेंड्री स्कूल		1.5	1.5
4-	डिग्री कालेज	0.0	0.0	0.0
42-	साक्षरता प्रतिशत 1981		18.9	18.9
43-	प्रति लाख जनसंख्या पर स्लोपैथिक हस्पताल			
44-	प्रति लाख जनसंख्या पर स्लोपैथिक हस्पताल/औषधालय तथा पाठशालाओं में शैक्षणिक संख्या		12.3	22.3

1	2	3	4	5
45-	प्रति परिवार उप सार्वजनिक कल्याण केन्द्र/उप केन्द्रों पर सीमित औसत जनसंख्या	188	191	191
46-	प्रति लाख कुटुंबों में क्षेत्र पर कुल विपणन केन्द्रों की संख्या	13.2	13.2	x
47-	प्रति हजार वर्ग किमी क्षेत्र पर शीत गृहों की सं०	3.2	3.2	3.2
48-	प्रति लाख जनसंख्या पर प्रारंभिक कृषि सहकारी ऋण सामितियाँ की सं० 15		15	15
49-	प्रति लाख जनसंख्या पर भूमि विकास बैंकों की संख्या	0.2	0.2	0.2
50-	प्रति लाख जनसंख्या पर कुल सहकारी विपणन सामितियाँ की संख्या	1.9	1.9	1.9
51-	ऋण जमा अनुपात 10 वर्षों के जून माह के अन्त की स्थिति	1:1.5	1:1.20	1:1.19
52-	प्रति बैंक वाणिज्यिक एवं गांधी राज्य पर जनसंख्या हजार में 10 वर्षों के जूनमाह के अन्त की स्थिति	—	18512	18512
53-	प्रति 1000 वर्ग किमी क्षेत्र पर पक्की सड़कों की लम्बाई (कि०मी०)			
११	कुल	192.6	192.6	192.6
१२	साठ निवासी	161.1	161.1	161.1
55-	प्रति हजार वर्ग किमी क्षेत्र पर रेलवे लाइन की लम्बाई	42.5	42.5	42.5
56-	प्रति सस्ते गल्ले की दकान पर सीमित जनसंख्या 10 हजार में	—	3	4

1	2	3	4	5
57-	प्रतिलाभ जनसंख्या पर तारघरों की संख्या	0.6	0.6	0.6
58-	प्रतिलाभ जनसंख्या पर टेलीफोन की संख्या	36	36	37
59-	प्रतिलाभ जनसंख्या पर डाकघरों की संख्या	15	15	16
60-	कुल आबाद गाँवों में पेयजल की कृषि से अभाव ग्रस्त गाँवों का प्रतिशत	-	-	-
61-	प्रति सिनेमा गृह पर जनसंख्या	200	200	200
62-	प्रति व्यक्ति जिला योजना व्यय/परिव्यय			
	{1} परिव्यय	38	51	66
	{2} वास्तविक व्यय	38	50	65

:::12:::

तालिका संख्या ३३  
कुछ प्रमुख मनों के विकास खण्डवार संकेतक

वर्ष / विकासखण्ड का नाम	जनसंख्या का घनत्व प्रति वर्ग कि.मी. 1981	अनुसूचित जाति एवं जनजाति का कुल जनसंख्या प्रतिशत	कुछ मुख्य कर्मकरो का कुल जनसंख्या से प्रतिशत 1981	
1	2	3	4	5
1- बंकी	475	26.4	31.6	
2- मसौली	528	27.7	33.00	
3- देवों	407	31.2	32.5	
4- हरस	383	35.9	32.1	
5- फतेहपुर	438	25.1	31.4	
6- सूरतगंज	377	15.8	34.4	
7- रामनगर	405	21.1	33.8	
8- निन्दूरा	396	35.0	33.1	
9- दरियाबाद	378	32.8	33.7	
10- पूरेडलई	303	27.0	36.2	
11- मवई	480	26.4	35.3	
12- रूदौली	414	25.6	33.8	
13- बनीकोडर	430	35.7	35.9	
14- हैदरगढ़	478	36.6	31.7	
15- त्रिवेदीगंज	430	37.6	31.7	
16- सिद्धौर	478	39.3	33.8	
योग:-	416	29.6	33.4	

तालिका संख्या -3 क्रमशः  
कुछ प्रमुख मद्रों के विकास खण्डवार सकेतांक

वर्ष/विकास खण्ड का नाम	कृषि में लगे कर्मचारों का कुल मुख्य कर्मचारों में प्रतिशत 1981	पारिवारिक उद्योग में लगे कर्मचारों का कुल मुख्य कर्मचारों में प्रतिशत 1981	साक्षर व्यक्तियों का कुल जनसंख्या में प्रतिशत 1981
	6	7	8
1- बंकी	81.3	6.6	21.0
2- मगाँली	77.2	9.5	21.3
3- देवाँ	92.2	1.9	15.9
4- हरख	95.1	1.2	20.3
5- फतेहपुर	89.7	5.0	19.7
6- सूरतगंज	95.5	1.4	14.7
7- रामनगर	85.9	6.5	18.3
8- निन्दूरा	93.0	1.8	14.5
9- दरियाबाद	91.1	4.2	16.1
10- पुरेढलई	94.1	1.0	13.3
11- मवई	92.6	2.5	14.7
12- रुदौली	95.4	0.6	14.3
13- बनोकोडर	95.3	2.1	21.0
14- हैदरगढ़	93.3	0.9	15.0
15- त्रिवेदीगंज	92.2	1.8	20.6
16- सिद्धौर	94.2	1.3	17.2
योग:-	91.2	3.1	17.3

तालिका संख्या ३३ क्रमशः

विकास खण्ड का नाम	सकल बोये गये क्षेत्र फल का शुद्ध बोये गये क्षेत्रफल से प्रतिशत			उद्योग फसलों के अन्तर्गत क्षेत्र फल का सकल बोये गये क्षेत्रफल से प्रतिशत		
	1984.85	1986.87	1987.88	1984.85	1986.87	1987.88
1- बंकी	160.8	193.6	142.1	90.0	83.6	61.5
2- मसौली	171.1	122.5	150.3	87.6	86.3	66.5
3- देवाँ	169.6	169.4	166.5	87.7	84.8	60.1
4- हरख	149.6	175.1	172.2	82.8	85.7	58.1
5- फतेहपुर	148.0	164.3	162.7	87.2	79.8	61.5
6- सूरतगंज	145.6	154.0	146.2	84.1	83.8	63.4
7- रामनगर	149.8	162.0	126.4	90.8	87.0	76.0
8- निन्दूरा	154.6	155.8	161.1	96.6	92.3	62.1
9- दरियाबाद	157.6	159.4	161.4	90.3	90.7	62.0
10- पूरेडलई	152.8	175.8	154.7	86.0	89.6	60.7
11- मवई	146.3	158.2	153.6	92.6	78.1	65.1
12- रुदौली	155.3	165.1	166.7	81.4	91.2	60.0
13- बनीकोडर	162.5	162.6	162.0	92.6	88.8	61.7
14- हैदरगढ़	153.7	157.4	156.3	93.9	97.1	64.0
15- त्रिबेदीगंज	148.0	160.7	175.9	92.6	91.3	56.9
16- सिद्धौर	155.2	166.6	232.3	86.5	85.9	46.8
योग:	153.7	162.1	161.0	89.0	87.2	62.1



15

तालिका संख्या -3 क्रमशः

कृ०शं. विकास खण्ड का नाम प्रति हेक्टर सकल बोये गये प्रति व्यक्ति खाद्यान्न उत्पादन क्षेत्र फल पर उर्वरक का उपयोग कि. गा. कि. गा.

1984.85 1986.87 1987.88 1984.85 1986.87 1987.88

1 2 15 16 17 18 19 20  
1987.88

1-	बंकी	127	90	148	257	289	235
2-	मसौली	72	115	102	289	262	255
3-	देवा	55	80	74	283	322	229
4-	हरख	74	69	54	299	345	307
5-	फतेहपुर	79	66	76	307	291	254
6-	सुरतगंज	14	39	45	320	372	296
7-	रामनगर	53	55	69	295	315	299
8-	निन्दूरा	37	69	42	344	340	306
9-	दरियाबाद	55	59	45	317	399	347
10-	पूरेडलई	26	47	37	317	371	291
11-	मतई	55	62	51	341	279	280
12-	रुदौली	71	72	70	295	376	323
13-	बनोकोडर	42	71	95	339	338	297
14-	हैदरगढ़	30	67	106	270	317	275
15-	त्रिबेदीगंज	12	85	57	265	300	290
16-	सिद्धौर	34	68	49	275	310	257

योगसूची :- 63 67 68 302 327 235.5

(16)  
तालिका - संख्या ३३ क्रमशः

क्र०सं० विकास खण्ड का नाम	प्रति हेक्टर सकल बोधे गये क्षेत्रफल पर कृषि उत्पादन का मूल्य घुच- लित भावों पर			सकल सिंचित क्षेत्रफल का शुद्ध सिंचित क्षेत्रफल से प्रतिशत		
	1984-85	1986-87	1987-88	1984-85	1986-87	1987-88
	21	22	23	24	25	26
1987-88 =====						
1- बंकी	4265	53035	52627	146.7	150.1	227.7
2- मसौली	3929	45603	45201	147.2	219.3	160.0
3- देवाँ	4476	55712	53693	156.0	311.5	211.2
4- हरख	3576	45542	45897	143.0	176.9	144.3
5- फतेहपुर	4438	52266	53271	123.3	170.1	148.6
6- सूरतगंज	3758	44396	45374	103.0	117.0	109.2
7- रामनगर	4007	47435	42580	128.6	149.4	139.9
8- निन्दूरा	4056	49404	49909	113.4	140.8	131.4
9- दरियाबाद	3511	51533	52713	119.4	134.5	127.4
10-पूरेडलई	3578	43614	46202	108.5	130.9	133.1
11-मवई	3282	34647	33674	102.3	122.0	112.9
12-रुदौली	3822	43161	48251	108.5	138.6	154.7
13-बनोकोडर	3425	39990	40021	151.3	163.0	149.1
14-हेदरगढ़	3439	41353	44009	151.3	201.6	118.9
15-त्रिवेदीगंज	3482	40222	40468	158.6	208.9	152.4
16-तिलौर	3399	40129	42279	153.3	146.7	152.4
योग-ग्रामीण	3667	44870	47793	131.6	160.3	146.6

तालिका संख्या - 3 क्रमशः

क्र०सं० विकास खण्ड का नाम	शुद्ध सिंचित क्षेत्रफल का शुद्ध बोये गये क्षेत्रफल से प्रतिशत	1984.85	1986.87	1987.88	राजकीय नहरों द्वारा शुद्ध सिंचित क्षेत्रफल का कुल शुद्ध सिंचित क्षेत्रफल से प्रतिशत	1984.85	1986.87	1987.88
1- बंकी	82.8	80.5	58.8	78.1	79.4	63.5		
2- मसौली	86.8	51.6	76.3	77.2	76.3	81.4		
3- देवा	85.1	44.0	66.6	80.3	79.0	56.9		
4- हरख	76.6	69.9	86.8	72.3	54.5	67.6		
5- फतेहपुर	65.6	59.6	77.0	42.3	44.2	40.0		
6- सूरतगंज	23.3	36.8	44.0	9.5	12.5	13.0		
7- रामनगर	34.7	46.0	45.2	42.6	33.0	33.1		
8- निन्दूरा	64.7	67.8	73.9	41.0	43.4	49.0		
9- इरियाबाद	68.4	62.4	69.6	63.7	61.6	61.0		
10- पूरेडलई	37.1	42.0	48.4	54.5	50.9	55.7		
11- मवई	35.8	45.8	53.4	21.0	22.6	26.2		
12- रुदौली	46.3	55.6	58.4	39.3	37.0	58.7		
13- बनीकोडर	64.0	59.7	66.9	71.1	78.6	96.0		
14- हैदरगढ़	49.3	57.5	90.3	95.0	96.0	34.6		
15- त्रिबेदीगंज	73.7	69.2	96.5	90.2	96.0	95.7		
16- सिद्धौर	74.0	65.9	92.1	76.0	73.1	76.7		
योग ग्रामोणा	64.3	57.6	67.0	61.0	59.3	58.0		

तालिका संख्या -3 क्रमशः

क्र०सं. विकास खण्ड का नाम	कल नल कृषी द्वारा सिंचित क्षेत्रफल की कुल शुद्ध सिंचित क्षेत्रफल से प्रतिशत			पुंति से आवांदा गांमों पर गोंबर गत सयत्रो की संख्या			
	1984.85	1986.87	1987.88	1984.85	1986.87	1987.88	
1	2	33	34	35	36	37	38
1- बंकी	20.2	18.3	31.0	147.7	211.4	239.8	
2- मसौली	20.1	18.1	17.5	290.1	409.2	439.4	
3- देवा	12.5	14.3	35.3	157.9	173.6	186.4	
4- हरख	25.0	26.0	21.7	152.9	192.3	222.1	
5- फतेहपुर	48.7	50.4	55.1	54.1	122.7	135.1	
6- सुरतगंज	70.4	78.5	85.2	62.9	113.1	125.7	
7- रामनगर	52.2	63.0	52.5	78.2	105.5	118.8	
8- निन्दूरा	43.0	55.7	45.3	146.2	180.3	203.0	
9- दरियाबाद	31.3	34.3	29.7	105.6	129.2	142.9	
10- पूरेडलई	36.4	41.4	40.1	60.4	85.8	98.5	
11- मवई	60.3	67.7	67.4	84.0	131.5	154.3	
12- रुदौली	45.5	49.2	36.0	97.7	121.3	138.6	
13- बनीकोडर	24.8	19.0	2.3	159.4	210.4	225.5	
14- हैदरगढ़	23.0	1.9	56.7	176.0	226.0	250.0	
15- त्रिबेदीगंज	6.6	0.8	2.5	159.4	200.0	211.9	
16- सिद्धौर	22.4	25.6	28.9	64.3	94.0	107.1	
योग ग्रामोण	32.6	36.0	37.4	110.0	153.9	171.1	

तालिका संख्या - 3 क्रमशः

वर्ष / विकास खण्ड का नाम	पूर्ति औद्योगिक कर्मकर पर औद्योगिक उत्पादन का मूल्य			विद्युतीकृत ग्रामों का कुल आवात			
	1984.85	1986.87	1987.88	1985.86	1987.88	1988.89	
1	2	39	40	41	42	43	44
<u>1987.88</u>							
1- बंकी	118439	119831	119831	44.0	48.9	48.9	
2- मसौली				80.0	85.9	87.3	
3- देवा				38.0	42.4	43.2	
4- हरख				51.0	54.8	55.8	
5- फतेहपुर				25.0	34.5	35.1	
6- सूरतगंज				25.0	30.9	31.4	
7- रामनगर	30944	34697	34697	30.0	38.8	38.8	
8- निन्दूरा				37.0	38.6	39.4	
9- दरियाबाद				32.0	34.2	31.1	
10- पूरेडलई				35.0	30.1	38.8	
11- मवई				43.0	47.8	51.1	
12- रुद्धौली				46.0	59.6	50.4	
13- बनीकोडर				49.0	46.2	54.7	
14- हैदरगढ़				50.0	51.0	55.0	
15- त्रिवेदीगंज				35.0	41.6	44.6	
16- सिद्धौर				24.0	26.2	31.0	
योग ग्रामीण	105883	106971	106971	37.0	41.6	43.0	

x वर्ष 1987.88 की सूचना उपलब्ध न होने के कारण वर्ष 1986.87 की सूचना का प्रयोग किया गया है।

तालिका संख्या - ३३ क्रमशः १

क्र०सं० विकास खण्ड का नाम	प्रति लाख जनसंख्या पर सा० नि० विभाग द्वारा सघन पक्की सड़को की लम्बाई			प्रति हजार वर्ग कि.मी. पर सा० नि० विभाग द्वारा सघन पक्की सड़को की लम्बाई कि०मी०		
	1984-85 45	1986-87 46	1987- 88 47	1984-85 48	1986-87 49	1987-88 50
1987-88 =====						
1- बंकी	64.6	64.6	64.6	330.0	307.0	307.0
2- मसौली	47.6	57.7	57.7	215.0	294.1	294.0
3- देवाँ	23.1	23.1	23.1	105.0	94.0	94.0
4- हरख	39.0	43.1	43.1	166.0	163.4	163.4
5- फतेहपुर	28.5	36.2	36.2	134.0	158.8	158.8
6- सूरतगंज	22.3	22.3	22.3	83.0	84.1	84.1
7- रामनगर	52.9	52.9	52.9	208.0	214.5	214.5
8- निन्दूगा	26.1	31.8	32.8	93.0	130.0	130.0
9- दरियाबाद	39.6	39.3	39.3	149.0	148.6	148.6
10- पूरेडलई	8.2	13.2	13.2	40.0	39.9	39.9
11- मवई	41.6	41.6	41.6	154.0	200.0	200.0
12- रुदौली	26.8	26.8	26.8	112.0	111.1	111.1
13- बनीकोडर	35.8	35.8	35.8	161.0	159.2	159.2
14- हैदरगढ़	47.7	31.5	31.5	210.0	135.7	135.7
15- त्रिवेदीगंज	23.8	28.6	28.6	88.0	129.9	129.9
16- सिद्धौर	54.0	55.7	55.7	266.0	269.8	269.8
योग-ग्रामीण	36.2	38.7	38.7	148.0	161.1	161.1

## तालिका संख्या -3 क्रमशः

क्र०सं०- विकास खण्ड का नाम	प्रति लाख जनसंख्या पर एलोपैथिक चिकित्सालयों/औषधालयों एवं प्राथमिक स्वास्थ्य केन्द्रों की सं०			प्रति लाख जनसंख्या पर एलोपैथिक चिकित्सालयों/औषधालयों एवं प्राथमिक स्वास्थ्य केन्द्रों में उपलब्ध शैयाओं की संख्या			
	1984-85	1986-87	1987-88	1984-85	1986-87	1987-88	
1	2	51	52	53	54	55	56
1987-88							
1- बंकी	2.8	3.9	3.9	11.1	12.9	12.9	
2- मसौली	4.1	4.1	4.1	14.2	14.2	14.2	
3- देवाँ	2.8	3.8	3.8	10.4	11.1	11.1	
4- हरख	4.1	5.1	5.1	18.4	18.5	18.5	
5- फतेहपुर	1.5	2.1	2.1	7.7	10.8	10.8	
6- सूरतगंज	3.4	5.2	5.2	10.3	13.7	13.7	
7- रामनगर	2.3	4.7	4.7	3.1	14.0	14.0	
8- निन्दूरा	2.5	5.0	5.0	20.1	13.5	13.5	
9- दरियाबाद	3.3	4.1	4.1	9.8	9.8	9.8	
0- पूरेडलई	1.6	3.3	3.3	6.6	9.9	9.9	
1- मवई	1.9	2.8	2.8	7.6	14.2	14.2	
2- रुदौली	3.6	4.5	4.5	11.6	16.1	16.1	
3- बनीकोडर	2.8	2.8	2.8	11.0	13.8	13.8	
4- हैदरगढ़	3.6	5.4	5.4	16.2	16.2	16.2	
5- त्रिवेदीगंज	1.0	3.8	3.8	3.8	7.6	7.6	
6- सिद्धौर	1.6	3.3	3.3	6.6	3.3	3.3	
योग ग्रामीणः	2.6	4.5	4.5	10.1	12.3	12.3	

तालिका संख्या - 3 क्रमशः

क्र०सं	विकास खण्ड का नाम	प्रति लाख जनसंख्या पर प्राथमिक विद्यालयों की सं०		प्रति लाख जनसंख्या पर प्राथमिक विद्यालयों की सं०			
		1984-85	1987-88	1988-89	1984-85	1987-88	1988-89
		57	58	59	60	61	62
	1987-88						
1-	बंकी	0.9	3.9	3.7	96.9	96.8	98.8
2-	गतीली	1.0	4.1	4.1	78.0	80.0	80.0
3-	देवाँ	0.9	2.8x	2.8	70.2	71.1	71.1
4-	हरख	1.0	4.1x	4.1	90.4	92.5x	92.5
5-	फतेहपुर	0.8	2.3	2.3	91.0	93.3x	93.3
6-	सुरतगंज	0.9	3.4x	3.4	85.0	87.6x	87.6
7-	रामनगर	0.8	3.1x	3.1	81.7	83.3x	83.3
8-	निन्दूरा	0.8	2.5x	2.5	67.3	69.0x	69.0
9-	इरिषाबाद	1.6	3.3x	3.3	107.3	108.1x	108.1
10-	भूरेडहर्डी	0.8	2.5x	2.5	179.1	79.9x	79.9
11-	मवर्डी	0.9	1.9x	1.9	75.7	76.7x	76.7
12-	रुदाँली	0.9	3.6x	3.6	81.4	83.5x	83.5
13-	बनोकीडर	1.8	1.8x	1.8	82.6	83.5x	83.5
14-	हैतगढ़	0.9	2.7x	2.7	79.3	81.1x	81.1
15-	त्रिवेदीगंज	1.0	2.9x	2.9	75.4	76.3x	76.3
16-	सिद्धौर	0.8	1.6x	1.6	70.4	74.5x	74.5
	योग-ग्रामीण	1.0	2.9x	2.9	82.1	83.7x	83.7

x = संगो धित सुचना ।



(23)

तालिका संख्या ३३ क्रमसं:

क्र०सं० विकास खण्ड का नाम	प्रति लाख जनसंख्या पर सी०वी० स्कूलों की सं०			प्रति लाख जनसंख्या पर हायर सेकेंड्री स्कूलों की संख्या		
	1934-35	1936-37	1937-38	1934-35	1936-37	1938-39
	63	64	65	66	67	68
1937-38						
1- बंकी	19.4 x	19.4 x	19.4	0.9	0.9	0.9
2- मसौली	18.2 x	18.2 x	18.2	3.0	3.0	3.0
3- देवों	16.6 x	16.6 x	16.6	0.9	0.9	0.9
4- हरख	19.5 x	19.5 x	19.5	2.5	2.5	2.5
5- फते हपुर	22.4 x	22.4 x	22.4	1.5	1.5	1.5
6- सूरतगंज	12.9 x	12.9 x	12.9	1.7	1.7	1.7
7- रामनगर	16.3 x	21.0 x	21.0	2.3	2.3	2.3
8- निन्दूरा	18.5 x	18.5 x	18.5	-	-	-
9- दरियाबाद	23.7 x	23.7 x	23.7	0.8	0.8	0.8
10- पूरेडलई	10.7 x	10.7 x	10.7	0.8	0.8	0.8
11- मवई	18.0 x	18.0 x	18.0	1.9	1.9	1.9
12- रुद्रौली	20.6 x	20.6 x	20.6	0.9	0.9	0.9
13- बनोकोडर	16.5 x	16.5 x	16.5	1.8	1.8	1.8
14- हैदरगढ़	16.2 x	16.2 x	16.2	0.9	0.9	0.9
15- त्रिवेदीगंज	22.9 x	22.9 x	22.9	2.9	2.9	2.9
16- सिद्धौर	14.7	18.0 x	18.0	2.5	2.5	2.5
योग - ग्रामीण	15.3	18.5 x	18.5	1.5	1.5	1.5

x = संगो धित सूचना ।

तालिका संख्या - 3, कसत

क्र०सं० विकास खण्ड प्रति व्यवसायिक बैंक शाखा का नाम		1984.85 पर जनसंख्या	1987.88	1988.89
1	2	69	70	71
		<u>1987.88</u>		
1-	बंकी	21663	18052	18052
2-	भसौली	9871	3974	3974
3-	देवा	27071	18047	18047
4-	हरख	19469	13906	13906
5-	फतेहपुर	25948	21623	21623
6-	सूरतगंज	29121	41620	41620
7-	रामनगर	21421	16065	16065
8-	निन्दूरा	16984	19984	16984
9-	हारियावाड़	30536	24429	24429
10-	पूरेडलई	24266	24266	24266
11-	मवई	17609	17609	17609
12-	रुदौली	37260	27945	27945
13-	बनोकोडर	21790	21790	21790
14-	हैदरगढ़	21790	22204	22204
15-	त्रिवेदीगंज	17473	17473	17473
16-	सिद्धौर	20355	17447	17447
<b>योगग्राभीणा</b>		<b>21597</b>	<b>18512</b>	<b>18512</b>

::25::

द्वितीय खण्ड

विकास खण्ड स्तरीय सामान्य सूचनाये

तालिका - 4

वर्ष 1988-89 जनपद में विकास खण्डवार कुछ सामान्य सूचनाये

तहसील का नाम	विकास खण्ड का नाम	जिला मुख्यालय से विकास खण्ड की दूरी कि.मी.	ग्राम विकास अधिकारी क्षेत्र की संख्या	ग्रामों की संख्या	कुल ग्राम आबाद
1	2	3	4	5	6
1- नवाबगंज	1- बंकी	-	10	89	88
	2- मसौली	15	15	72	71
	3- देवा	14	10	125	5
	4- हरख	11	10	105	104
2- फतेहपुर	5- फतेहपुर	30	15	196	194
	6- सूरतगंज	29	15	185	165
	7- रामनगर	29	15	173	165
	8- निन्दूरा	30	15	132	132
3- राम सनेहीघाट	9- दरियाबाद	49	15	163	161
	10- पूरेडलई	60	15	142	134
	11- मवई	50	15	95	92
	12- रुदौली	62	10	131	127
	13- बनीकोडर	39	15	107	106
4- हैदरगढ़	14- हैदरगढ़	53	15	107	106
	15- त्रिबेदीगंज	60	15	103	101
	16- द्विौर	37	15	169	168
बनग्राम	-	-	-	-	-
कुल ग्राम	-	-	220	2088	2043

क्रमागत

तालिका सं० ५ क्रमशः

जनपद में विकास खण्डवार कुछ सामान्य सूचनाये वर्ष 1988-89

सहस्रों का नाम	विकास खण्ड का नाम	पुलिस स्टेशन संख्या	विकास खण्ड का नाम	दूरी	सस्ते गाले की दूकान
1	2	7	8	9	10
११ नवाडगंज	११ बंकी	-	बाराबंकी	0	30
	१२ मसौली	02	रफोनगर	02	27
	१३ देवा	01	बाराबंकी	14	30
	१४ हरख	01	बाराबंकी	11	30
१२ फतेहपुर	१५ फतेहपुर	-	फतेहपुर	02	30
	१६ सूरतगंज	01	फतेहपुर	19	36
	१७ रामनगर	-	बुढवल	02	33
	१८ निन्दूरा	02	फतेहपुर	20	26
१३ राम सेनहो घाट	१९ दरियाबाद	01	दरियाबाद	02	32
	१० पूरेडलई	02	दरियाबाद	10	33
	११ मवई	02	पटरंगा	10	25
	१२ रुदौली	01	रुदौली	03	26
	१३ बनीकोडर	01	दरियाबाद	10	32
१४ हैदरगढ़	१४ हैदरगढ़	01	हैदरगढ़	02	21
	१५ त्रिबेदीगंज	01	त्रिबेदीगंज	01	21
	१६ सिद्धौर	01	सफदरगंज	19	31
योग ग्रामीण		-	16	-	463
योग नगरीय		-	06	-	91
जनपद योग		-	22	-	554

तालिका-5

जनपद में जनगणना 1981 एवं उसके बाद ग्रामवार आधारभूत अँकड़ा का सर्वेक्षण 1986-87 के अनुसार आवाड़ ग्राम की संख्या

विकास खण्ड	कुलगाम 1981	आवाड़ ग्राम		जनगणना 1981 के बाद		
		1981	1987	नगर क्षेत्र में स्थानांतरिक ग्राम का नाम	आवाड़ से गैरआवाड़ हुए ग्रामों का नाम	गैरआवाड़ गौमा से आवाड़ हुए ग्राम का नाम
1	2	3	4	5	6	7
1- बंकी	89	88	88	-	-	-
2- मसौली	72	71	71	-	-	-
3- देवा	185	125	125	-	-	-
4- हरख	107	104	104	-	-	-
5- फतेहपुर	196	194	194	-	-	-
6- सूरतगंज	185	175	175	-	-	-
7- रामनगर	173	165	165	-	-	-
8- निन्दूरा	132	132	132	-	-	-
9- दरियाबाद	163	161	161	-	-	-
10- पूरेडलाई	142	134	134	-	-	-
11- मवई	95	92	92	-	-	-
12- रुदौली	132	127	127	-	-	-
13- बनीकोडर	107	106	106	-	-	-
14- हैदरगढ़	107	100	100	-	-	-
15- त्रिबेदीगंज	103	101	101	-	-	-
16- सिद्धौर	169	168	168	-	-	-
योग ग्रामीण 2088		2043	2043	-	-	-
योग नगरीय	-	-	-	-	-	-
जनपद योग 2088		2043	2043	-	-	-

:: 20 ::

तालिका -6

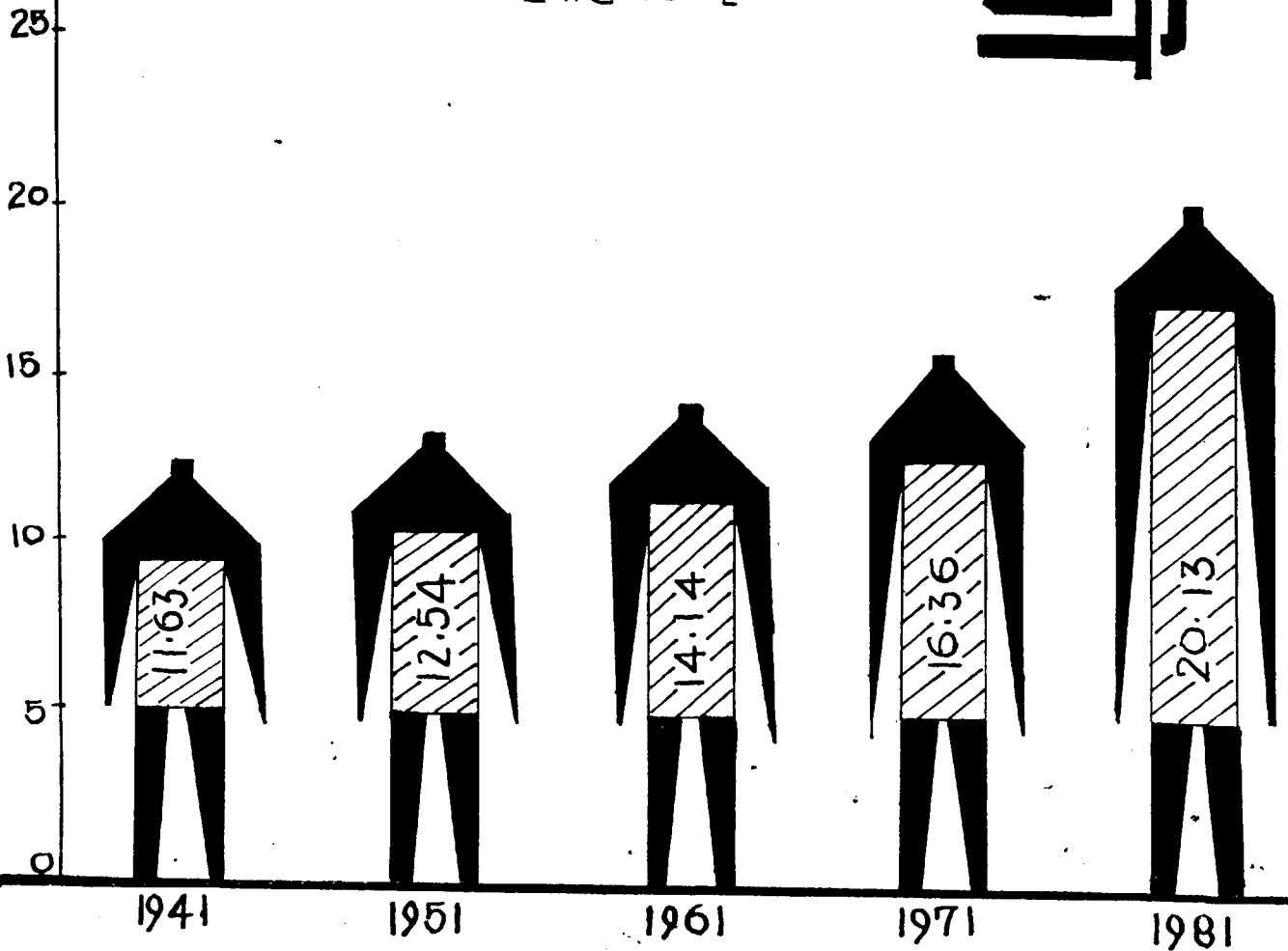
:::--:::

क्षेत्रफल एवं जनसंख्या

जनसंख्या की प्रतिदशक जनसंख्या वृद्धि

विकास खण्ड का नाम	जनसंख्या			ग्रामीण	नगरीय	प्रतिशत वृद्धि
	योग	पुरुष	स्त्री			
2	3	4	5	6	7	8
61	1414547	746736	667809	1344297	70250	19.00
71	1635593	883763	751830	1541380	94213	15.63
81	1992074	1071584	920490	1814142	177932	21.80
<b>1931 विकास खण्ड</b>						
बंली	108315	58078	50237	-	-	21.9
मसौली	98712	53326	45386	-	-	18.7
देवा	108285	58747	49538	-	-	13.6
हरख	97344	52093	45251	-	-	13.2
फतेहपुर	129741	70227	59514	-	-	24.2
मुरतगंज	116482	64286	52196	-	-	20.7
रामनगर	128523	70699	57824	-	-	16.1
निन्दूरा	118889	64290	54599	-	-	22.6
दरियाबाद	122143	65910	56233	-	-	14.95
- घुरेडलई	121331	64973	56358	-	-	18.1
- मवेई	105655	56197	49458	-	-	20.5
- रुदौली	111779	58874	52905	-	-	18.1
- मनोकोडर	108951	58469	50482	-	-	19.5
- हैदरगढ़	111022	58469	52553	-	-	15.3
- त्रिवेदीगंज	104839	56047	48792	-	-	20.9
- सिद्धौर	122131	65686	56445	-	-	17.5
योग ग्रामीण	1814142	976008	838134	1814142	-	17.70
योग नगरीय	177932	25276	22766	-	177932	19.86
योग	1992074	1071584	920490	1814142	177932	21.80

# गत पाँच दशकों जनसंख्या में जनघटकों



तालिका-7

क्षेत्रफल एवं जनसंख्या कृमशाः

विकास खण्डवार क्षेत्रफल जनसंख्या, अनुसूचितजाति एवं जनजाति तथा  
आवासीय मकान एवं परिवार संख्या 1981

वर्ष / विकास खण्ड	क्षेत्रफल		अनुसूचितजाति एवं जनजाति		आवासीय	परिवार
	व०कि०	कुल	पुरुष	स्त्री	मकान सं०	संख्या
T	2	3	4	5	6	7
1961	4501	-	-	-	-	-
1971	4422	456672	244840	211832	305800	330868
1981	4401	551422	296140	255282	359301	387301
<u>विकास खण्डवार 1981</u>						
1- बंकी	228	28570	15456	13114	19132	20213
2 मसौली	187	27353	14817	12536	17902	18235
3- देवा	266	33686	18127	15559	19186	2092
4- हरख	254	34919	18805	16114	17226	18503
5- फतेहपुर	296	32607	17579	15028	21863	25189
6- सूरतगंज	309	38381	10099	8282	21247	23881
7- रामनगर	317	27129	14852	12277	23060	25970
8- निन्दरा	300	41547	22352	19195	20806	23464
9- दरियाबाद	323	40064	21602	18462	23804	24335
10- पूरेडलई	401	32787	17598	15189	23461	24542
11- मवई	220	27866	14739	13127	20190	22036
12- रुदौली	270	38580	14966	13614	21393	22045
13- बनीकोडर	245	37033	19774	17259	20010	21400
14- हैदरगढ़	258	39611	20915	18696	2072	22099
15- त्रिबेदीगंज	231	38335	20494	17841	1982	21428
16- सिद्धौर	252	47986	25785	22201	2053	24344
योग ग्रामीण	4357	536454	287960	248494	332630	357878
योग नगरीय	44	14968	8180	6788	26671	29423
योग जन्पद	4401	551584	296238	255346	359301	387301



तालिका-8

§ क्षेत्र फल एवं जनसंख्या क्रमशः §

विकास खण्ड वार जनसंख्या का आर्थिक वर्गीकरण-1981								कर्मचारों की संख्या
विकास खण्ड/ वर्ष	कृषक	कृषक मजदूर	पशुपालन जंगल लगाना वृक्षारोपण	खान खोदना	उद्योग		विनिर्माण कार्य	
					पारिवारिक उद्योग	गैर पारिवारिक उद्योग		
2	3	4	5	6	7	8	9	
1961	462146	56211	1513	-	41384	4794	1602	
1971	404489	86531	926	51	24471	7387	1121	
1981	496310	71990	1106	20	27604	12573	2717	
<u>विकास खण्डवार 1981</u>								-
1- बंकी	23663	4207	-	-	2257	-	-	
2- सोली	21905	4467	-	-	3263	-	-	
3- देवा	29555	2928	-	-	672	-	-	
4- हरस	2663	2708	-	-	387	-	-	
5- फतेहपुर	32914	3653	-	-	2067	-	-	
6- सूरतगंज	35988	2319	-	-	574	-	-	
7- रामनगर	35928	3335	-	-	2827	-	-	
8- निन्दूरा	34529	2054	-	-	745	-	-	
9- दरियाबाद	34002	3538	-	-	1723	-	-	
10- गुरेडलई	34346	6973	-	-	765	-	-	
11- मवई	29173	5350	-	-	915	-	-	
12- रदौली	30931	5111	-	-	230	-	-	
13- बनीकोडर	26121	5265	-	-	714	-	-	
14- हेदरगढ़	29902	8112	-	-	349	-	-	
15- त्रिबेदीगंज	33853	5077	-	-	541	-	-	
16- सिद्धौर	28227	2785	-	-	600	-	-	
योग ग्रामीण	485700	67483	834	-	18933	-	-	
योग नगरीय	10610	4507	271	-	8671	-	-	
योग जनसंख्या	496310	71990	1106	20	27604	12573	-	

:: 31 ::

तालिका-8

क्षेत्र फल एवं जनसंख्या {कमशा:}

विकास खण्डवार जनसंख्या का आर्थिक वर्गीकरण-1981 {कर्मचारों की संख्या}

वर्ष/	विकास खण्ड	निर्माण कार्य	व्यापार एवं वाणिज्य	यातायात एवं संचार	अन्य कार्य	कुल मुख्य कर्मकार	सीमान्त कर्मकार	कुल
2		10	11	12	13	14	15	16
1961		1602	12578	3207	33036	317981	-	617421
1971		1121	11794	3263	23319	563552	-	563352
1981		-	-	-	60736	656640	11308	667948
<b>1981 विकास खण्डवार</b>								
1-	बंकी	-	-	-	4143	34270	135	34408
2-	मसौली	-	-	-	3878	33413	783	34196
3-	देवा	-	-	-	2064	35219	616	33779
4-	हरख	-	-	-	1477	31235	648	31883
5-	फतेहपुर	-	-	-	2129	40763	375	41138
6-	सूरतगंज	-	-	-	3193	43383	649	44032
7-	रामनगर	-	-	-	1217	40098	368	40466
8-	निन्दूरा	-	-	-	1036	41200	466	41666
9-	दरियाबाद	-	-	-	2006	39334	583	39917
10-	पूरेडलई	-	-	-	1826	3914	1332	45246
11-	मवई	-	-	-	1845	37283	790	38073
12-	रुदौली	-	-	-	1510	37782	744	38326
13-	बनीकोडर	-	-	-	2351	34451	240	34671
14-	हैदरगढ़	-	-	-	1539	39902	467	40368
15-	त्रिवेदीगंज	-	-	-	1615	33227	826	34053
16-	सिद्धौर	-	-	-	1850	41321	1850	43171
योग	ग्रामीण	-	-	-	34679	606795	10872	617667
योग	नगरीय	-	-	-	26057	49845	436	50281
योग	जनपद:	-	-	-	60736	656640	11308	667948

तालिका-9

जनगणना के अनुसार प्रतिदशक आवाद ग्राम, जनसंख्या तथा प्रतिदशक प्रतिशत अन्तर १९०१-१९८१

जनगणना वर्ष	आवाद ग्राम	जनसंख्या		प्रतिदशक प्रतिशत अन्तर		
		कुल	ग्रामीण	कुल	ग्रामीण	नगरीय
1	2	3	4	5	6	7
1901	2052	117544	1108008	-	-	-
1911	2054	1080302	1021813	-४८.१	-४७.८	-४३.३
1921	2070		969472	+४५.१	+४५.१	+४२.४
1931	2059	1060581	995047	+३.३	+२.६	+१४.६
1941	2060	1159013	1081212	+९.३	+८.७	+१८.७
1951	2054	1260403	1177304	+८.७	+८.९	+६.६
1961	-	-	-	-	-	-
1971	2047	1635593	1541380	+१५.६	+१४.७	+३४.१
1981	2043	1992074	1814142	+२१.८	+१७.७	+४८.९
1901-81	-	-	-	+६९.५	+६३.७	+१६३.९

:: 33 ::  
तालिका-10

जनपद में मातृ भाषा के अनुसार/संख्या -1981

भाषा	कुल	कुल जनसंख्या का प्रतिशत
1- हिन्दी	1752684	88
2- उर्दू	238814	12
3- पंजाबी	180	0
4- बंगाली	36	0
5- अन्य	8	0

::: 34 :::

तालिका-11

जनपद में प्रमुख धर्मनिसार जनसंख्या 1981

क्र०सं०	प्रमुख धर्म	कुल	ग्रामीण	नगरीय	कुल जनसंख्या से प्रतिशत
1	2	3	4	5	6
1-	हिन्दू	1581980	1477868	104112	79.41
2-	मुस्लिम	407404	335226	72178	20.45
3-	ईसाई	572	247	325	0.03
4-	सिक्ख	234	230	04	0.01
5-	बौद्ध	74	73	01	0.00
6-	जैन	1741	482	1259	0.10
7-	अन्य वर्ग व समुदाय	16	16	-	0.00
8-	धर्म नहीं बताया	53	-	53	0.00
योग		1992074	1814142	177932	100.00

:: 35 ::  
तालिका -12

जनसंख्या में आयु वर्गानुसार जनसंख्या -1981

आयु समूह	योग		ग्रामीण		नगरीय	
	पुरुष	स्त्री	पुरुष	स्त्री	पुरुष	स्त्री
1	2	3	4	5	6	7
सभी आयु	1071584	920490	976008	838134	95576	82356
0-4	121350	123309	110038	111142	11312	12167
5-9	156683	137477	142669	124545	13994	12932
10-14	139045	100796	125834	90049	13211	10747
15-19	94593	70189	84960	62722	9633	7467
20-24	76172	70456	68479	64155	7693	6301
25-29	74337	66179	67373	60080	6964	6099
30-34	63073	62961	62105	57548	5968	5415
35-39	64023	57973	58272	53094	5751	4879
40-44	64063	50788	58687	47022	5376	3766
45-49	48450	45480	44650	42231	3800	3249
50-54	52339	36299	48610	33722	3729	2577
55-59	25414	26489	23395	24608	2019	1881
60 और अधिक	7062	71794	80936	67216	5126	4878

जनसंख्या में आयु वर्गानुसार एवं वैवाहिक स्थिति के अनुसार स्त्री/पुरुषों की संख्या -1981

आयु वर्ग	कुल		शादीशुदा		विधवा/विधुर		तलाकशुदा/संबंध	
	स्त्री	पुरुष	स्त्री	पुरुष	स्त्री	पुरुष	स्त्री	पुरुष
	2	3	4	5	6	7	8	9
सभी आयु	362320	511898	487779	504031	64448	51414	1740	4074
0-9	260706	278013	-	-	-	-	-	-
0-14	79609	124624	20369	14200	204	164	19	15
5-19	18301	60749	51233	33961	32	536	253	206
10-24	2272	21350	67423	52909	448	1304	295	609
15-29	430	9417	64787	61993	772	2192	270	721
20-34	217	4599	61218	60047	1283	2792	244	634
25-39	74	3128	55702	57281	2051	3167	126	438
30-44	122	2813	46075	56265	4451	4555	140	425
35-49	26	1627	40559	42125	4797	4385	99	302
40-54	63	1821	26047	43954	10094	6315	85	245
45-59	25	767	21548	20766	4878	3776	38	95
50-64	46	1018	14226	28031	14196	7543	56	226
55-69	16	512	9194	11518	5695	3645	30	50
60-70	71	971	8847	21671	19237	11034	81	108

तालिका-14 जनगणना -1981

जनपद में आयु वर्गानुसार एवं शैक्षिक स्तर पर स्त्री/पुरुषों की संख्या

आयुवर्ग	निरक्षर		साक्षर/बिना		प्राइमरी	
	स्त्री	पुरुष	स्त्री	पुरुष	स्त्री	पुरुष
	2	3	4	5	6	7
कुल आयु	854039	762033	31160	115906	22323	93482
0-4	123309	121350	-	-	-	-
5-9	126145	124281	11025	31580	320	801
10-14	82925	73151	8987	32439	7462	27604
15-19	59778	50396	2557	7225	4039	14382
20-24	63062	41763	1697	5258	3044	9352
25-29	60378	44531	1464	5175	2379	9139
30-34	58773	44497	1294	4768	1733	7436
35-39	208934	190694	3334	21278	2979	20327
40	70541	71038	694	7939	352	4420



:: 38 ::

तालिका -14 कृमशा:

जनपद में आयु वर्गानुसार एवं शैक्षिक स्तर वार स्त्री/पुरुषों की संख्या

आयु वर्ग	हायर सेकेंडरी हाई स्कूल		जनगणना-1981 में गैर तकनीकी डिप्लोमा या प्रमाण पत्र		स्नातक तथा उससे अधिक	
	स्त्री 8	पुरुष 9	स्त्री 10	पुरुष 11	स्त्री 12	पुरुष 13
सभी आयु वर्ग	11703	91471	53	285	163	8356
0.4	-	-	-	-	-	-
5.9	-	-	-	-	-	-
10.14	1416	5852	-	05	-	-
15.19	3685	22312	13	08	122	254
20.24	2244	17859	28	12	397	1864
25.29	1627	13422	60	03	323	2002
30.34	1003	9838	39	07	150	1489
35.39	1600	19296	79	18	166	2593
60.	123	2817	15	-	-	140

तालिका-15

जनसंख्या के अनुसार वर्गीकृत ग्राम 1981

वर्ष/विकास खण्ड का नाम	जन संख्या		वर्गीकरण 1981				कुलग्राम संख्या
	200 से कम	200 से 499 तक	500 से 999 तक	1000 से 1999 तक	2000 से 4999 तक	5000 अधिक	
T	2	3	4	5	6	7	8
1961	310	776	608	283	73	04	2054
1971	226	713	641	354	99	08	2041
1981	161	581	690	454	143	14	2043
<u>वर्ष 1981</u>							
1- बंकी	03	13	32	27	10	03	88
2- मसौली	04	12	23	17	13	02	71
3- देवा	03	33	49	31	09	-	125
4- हरख	07	23	40	28	05	-	104
5- फतेहपुर	27	76	48	38	04	01	194
6- तूरतगंज	21	62	55	34	03	-	5
7- रामनगर	22	52	55	25	09	02	165
8- निन्दूरा	08	42	43	32	05	02	132
9- दरियाबाद	19	46	61	26	09	-	162
10- पूरेडलई	12	28	51	34	08	01	134
11- मवई	06	16	27	30	12	01	92
12- रुदौली	10	36	46	22	13	-	107
13- बनीकोडर	01	23	40	33	09	-	106
14- हैदरगढ़	04	22	30	31	12	01	100
15- त्रिबेदीगंज	05	28	34	20	14	-	101
16- सिद्धौर	09	69	56	26	07	01	168
जनसंख्या योग	161	581	690	454	143	14	2043

तालिका -16

विकासखण्ड वार साक्षर व्यक्ति तथा साक्षरता प्रतिशत

विकास खण्ड- का नाम	साक्षर व्यक्ति			साक्षरता प्रतिशत		
	पुरुष	स्त्री	कुल	पुरुष	स्त्री	योग
1	2	3	4	5	6	7
1961	146120	24162	170282	19.6	3.6	12.0
1971	191341	41653	232994	21.6	5.5	14.0
1981	309501	66401	375902	29.3	8.2	18.9
<u>वर्ष 1981</u>						
1- बंकी	19265	3462	22727	33.2	5.9	21.0
2- मसौली	18144	2916	21060	34.0	6.4	22.3
3- देवा	14980	2272	17252	25.5	4.6	15.9
4- हरख	17234	2499	19733	33.1	5.5	20.3
5- फतेहपुर	21482	4172	25654	30.6	7.1	19.8
6- पूरतगंज	14199	2949	17148	22.1	5.6	14.1
7- रामनगर	18330	5184	23514	26.0	9.0	18.0
8- निन्दूरा	14514	2712	17226	22.6	5.0	13.5
9- दरियाबाद	17009	2605	19614	25.8	4.6	16.1
10- पूरेडलई	13872	2227	16099	21.4	3.9	13.3
11- मवई	13847	1649	15496	24.6	3.3	14.7
12- रदौली	15815	2212	16027	23.5	4.2	14.2
13- बनीकोडर	19843	3071	22914	34.1	6.0	21.0
14- हैदरगढ़	14277	2559	16836	24.4	4.5	15.0
15- त्रिबेदीगंज	18145	3469	21614	32.4	7.1	20.6
16- सिद्धौर	18120	2959	21079	27.6	5.5	17.5
योग ग्रामीण	267070	46717	313787	27.4	5.6	17.3
नगरीय योग	42431	19684	62115	44.4	23.9	34.9
जनपद योग	309501	66401	375902	29.3	8.2	18.9

विकास खण्डवार भूमि उपयोगिता 1987-88 हेक्टर में

वर्ष / विकास खण्ड का नाम	सुविधित क्षेत्रफल	बन	कृषियोग्य विकासभूमि	वर्तमान परती	अन्य परती	कुल अयोग्य भूमि	कृषि के अतिरिक्त अन्य उपयोग में आने वाली भूमि
1	2	3	4	5	6	7	8
1985-86	447160	7648	72781	32821	25060	11000	55798
1986-87	447160	8470	12564	33463	25721	11581	55575
1987-88	447160	8478	11251	35380	27133	11556	55970
1987-88							
1- बंकी	22490	190	839	2278	1677	402	1959
2- गणौली	19038	-	550	1560	1035	401	2208
3- देवा	26025	510	1578	1987	2356	314	2385
4- हरख	24236	-	809	1981	1580	482	2655
5- कतेहार	28716	176	606	2162	1537	218	3781
6- सुरतगंज	35835	167	546	2898	1919	1571	5591
7- रामनगर	39010	13	511	2557	1867	479	5981
8- निन्दूरा	29431	381	1316	2204	2238	570	2850
9- द्वारियाबाद	31659	198	334	2563	1536	416	3766
10- पूरेडनई	38970	-	331	5159	3216	2600	7960
11- मवई	27206	1709	440	1254	1225	1540	2867
12- रडौती	26263	332	238	1618	1366	731	3031
13- बनोजोडर	25032	703	746	980	1143	551	2632
14- हैदरगढ़	25590	813	735	2046	1187	597	2887
15- त्रिभेदीगंज	23074	478	1032	2189	1716	283	2258
16- सिद्धौर	20217	168	640	1858	1481	393	2787
ग्रामीण योग	443092	8478	11251	35294	27079	11548	55607
आरक्षित बन	2649	-	-	-	-	-	-
योग नगरीय	1419	-	-	36	54	08	372
कुल योग: 447160	8478	11251	35380	27133	11556	55979	

- 42 -

विकास खण्डवार भूमि उपयोगिता - वर्ष 1987-88 हेक्टयर में

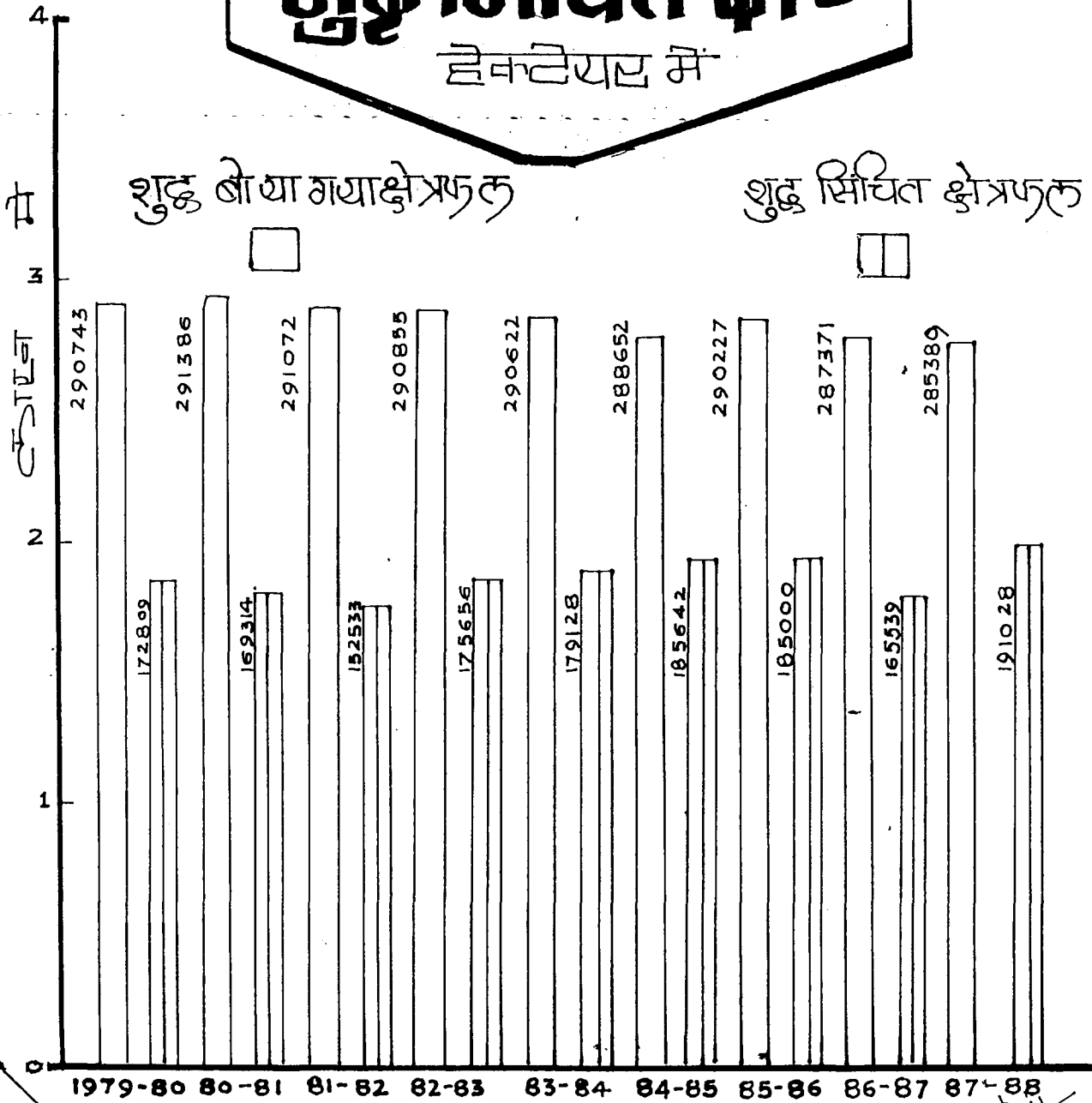
तालिका-संख्या-17 क्रमशः

वर्ष / विकास खण्डचारागाह का नाम	उद्योगो एवं वृक्षो क्षेत्रफल	कुल बोया गया क्षेत्रफल	एक बार से अधिक बार क्षेत्रफल	सकल बाया गया क्षेत्रफल	
1985-86	2102	10823	290227	184024	424251
1986-87	2126	10433	287321	178185	465606
1987-88	<b>2157</b>	9837	285389	174312	459701
	09	10	11	12	13
1987-88					
1-वंकी	115	512	14518	9090	23608
2-बसौली	72	583	12629	6351	18980
3-देवाँ	104	717	16074	10693	26767
4-हरख	35	461	16233	11717	27950
5-फतेहपुर	80	528	19628	12299	31927
6-सूरतगंज	49	472	22622	10443	33065
7-रामनगर	64	579	25911	8165	34076
8-निन्दूरा	248	957	18667	11407	30074
9-दरियाबाद	203	541	22102	13564	35666
10-पूरेडलई	208	623	18864	12206	31070
11-मवई	153	569	17449	9355	26304
12-रुदौली	188	311	18749	12498	31246
13-वनीकोडा	179	649	17449	10814	20263
14-हेदरगढ़	278	763	16284	9161	25445
15-त्रिवेदीगंज	115	923	14080	10677	24757
16-सिद्धौर	65	649	13224	15061	28285
योग-ग्रामीण	2156	9837	284482	173501	457983
योग-नगरीय	1	-	907	811	1718
योग-जनपद	2157	9837	285389	174312	459701

# शुद्ध बोया गया

# शुद्ध सिंचित क्षेत्र

हेक्टेयर में



(र. के. योधाजी)  
कार्यवाही  
-1990-

तालिका संख्या 17 क्रमशः

वर्ष/ विकास खण्ड का नाम	रबी	खरीफ	जायद	गन्ने के लिए तैयार की गई भूमि	शुद्ध सिंचित क्षेत्रफल	संकलन सिंचित क्षेत्रफल
1985-86	217619	232398	23859	375	185000	245347
1986-87	211206	231672	22423	305	165539	265521
1987-88	210940	222971	25575	215	191028	280436
	14	15	16	17	18	19
1- बंकी	10684	11020	1903	01	3541	19445
2- मसौली	9085	8638	1254	03	9636	15418
3- देवाँ	12432	12139	2122	24	10708	22611
4- हरख	13529	13068	1353	-	14092	20328
5- फतेहपुर	13975	14663	3272	14	15119	22469
6- सूरतगंज	15345	16757	930	33	9955	10872
7- रामनगर	14192	17876	1883	125	10668	14926
8- निन्दूरा	14484	14391	1194	05	13790	18125
9- झरियाबाद	16384	17320	1962	-	15337	1950
10- पूरेडलई	13355	16389	1326	-	9122	12143
11- मवई	11867	13610	1327	-	9326	10533
12- रुदौली	14166	15383	1687	10	10952	16941
13- बनोकोडर	13113	13820	1330	-	11679	17414
14- हेंदरगढ़	11621	12839	985	-	14709	17492
15- त्रिवेदी गंज	11911	11810	1036	-	13594	20713
16- तसदौर	13798	12742	1745	-	13224	20157
ग्रामविण्ण योग:-	209994	222465	25309	215	190462	279184
नगरीय योग:	946	506	266	-	566	1252
जनपद योग:	210940	222971	25575	215	191028	280436

वर्ष/ विकास खण्ड का नाम	नहर	नलकूप	कुआँ	तालाब	आय	घेरा
1985-86	114951	58640	4520	4799	2090	185000
	॥62.1॥	॥31.7॥	॥2.5॥	॥2.4॥	॥1.1॥	॥100.0॥
1986-87	98102	56217	3533	3864	3823	165539
	॥59.3॥	॥34.0॥	॥2.1॥	॥2.3॥	॥2.3॥	॥100.0॥
1987-88	110682	71472	5052	2547	1275	191028
	॥57.9॥	॥37.4॥	॥2.6॥	॥1.3॥	॥1.3॥	॥100.0॥
1987-88						
1- बंकी	5427	2649	420	45	-	8541
2- ममौली	7845	1690	70	29	2	9636
3- देवाँ	6092	3781	672	60	103	10708
4- डरख	9527	3054	981	270	260	14092
5- फतेहपुर	6510	8326	36	130	117	15119
6- सूरतगंज	1297	8485	31	105	37	8955
7- रामनगर	3875	6150	268	95	280	10668
8- नन्दूरा	6870	6251	182	452	35	13790
9- इरियाबाद	10359	4554	169	305	-	15507
10- पूरेडलई	5078	3657	68	229	90	9122
11- मवई	2440	6287	378	202	19	9326
12- रुदौली	6425	3941	130	192	264	10952
13- बनोकोडर	11296	265	54	19	45	11679
14- हैदरगढ़	5086	8335	976	305	7	14709
15- ब्रह्मदेवगंज	13005	335	200	39	15	13594
16- सिद्धौर	9345	3524	315	40	-	13224
ग्रामीण योग:	110437	71284	4950	2517	1274	190462
नगरीय योग:-	245	188	102	30	1	566
कुल योग:	110682	71472	5052	2547	1275	191028



:: 45 ::

तालिका-12

विकास खण्डवार मुख्य फसलों के अन्तर्गत क्षेत्रफल  
हेक्टर में १९८७-८८

वर्ष/ विकास खण्ड का नाम	धान		गेहूँ		जौ	
	कुल	सिंचित	कुल	सिंचित	कुल	सिंचित
1985-86	173755	59300	155590	138960	3447	512
1986-87	172845	78577	153404	140404	3274	466
1987-88	159617	85138	152176	142423	3139	504
1	2	3	4	5	6	7
1987-88						
1- बंकी	8059	7019	7594	7481	61	22
2- मसौली	6488	5322	8924	6401	24	10
3- देवाँ	9034	8009	6463	8708	69	11
4- हरख	8238	6682	8975	8732	210	42
5- फतेहपुर	10297	6434	9840	9704	67	13
6- सूरतगंज	9935	968	10195	7940	630	17
7- रामनगर	12155	3166	10953	8245	301	13
8- निन्दूरा	10989	3262	11496	11354	331	56
9- इरियाबाद	13281	4564	12472	12211	183	48
10- पूरेडलाई	11590	3460	9692	7039	297	38
11- मवई	8975	1913	7666	7543	280	52
12- रदौली	12103	4310	10502	10202	66	44
13- बनोकोडर	9705	6130	9335	9197	227	23
14- हैदरगढ़	9746	7742	8502	8388	224	80
15- त्रिबेदीगंज	9656	9176	9302	9143	78	16
16- सिद्धौर	9007	6744	9551	9446	90	18
ग्रामीण योग	159308	84903	151484	141732	3138	503
योग नगरीय	309	235	692	691	01	01
योग	159617	85138	152176	142423	3139	504
जनपद						

:: 46 ::  
तालिका - 19  
-:-:-:-:-:

वर्ष / विकास खण्ड का नाम	ज्वार		बाजरा		मक्का	
	कुल	सिंचित	कुल	सिंचित	कुल	सिंचित
1985.86	8907	06	1290	-	8538	1050
1986.87	8824	05	1129	-	7843	843
1987.88	10166	50	1510	02	8783	1242
1987.88	8	9	10	11	12	13
1- बंकी	396	-	159	-	433	204
2- मसौली	318	05	-	-	325	94
3- देवों	318	06	45	02	462	224
4- हरख	708	29	619	-	435	121
5- फतेहपुर	532	04	28	-	490	210
6- सूरतगंज	421	-	05	-	1256	31
7- रामनगर	550	02	18	-	995	64
8- निन्दूरा	499	02	188	-	413	58
9- द्वारियाबाद	987	-	50	-	688	27
10- पूरेडनई	684	-	30	-	914	50
11- मवई	827	-	48	-	756	10
12- रूदौली	693	01	02	-	491	66
13- बनोकोडर	883	-	32	-	449	-14
14- हैदरगढ़	918	-	26	-	109	-
15- त्रिबेहीगंज	665	-	134	-	82	04
16- सिद्धौर	741	01	126	-	431	61
ग्रामोण योग:	10140	50	1510	02	8749	1238
नगरीय योग	26	-	-	-	34	04
कुल योग:	10166	50	1510	02	8783	1242

# वाराणसी

विभिन्न फसलों के अर्जन क्षेत्रफल वर्ष-1987-81



संकेत सूची	
1. जिले की सीमा	-----
2. तहसील की सीमा	-----
3. विकास खण्ड की सीमा	-----
4. तहसील मुख्यालय	★
5. विकास खण्ड मुख्यालय	●
6. औद्योगिक केन्द्र	⊙
प्रमुख उद्योग के स्थल	●
रसायनिक क्षेत्र	⊖
गेहूँ का क्षेत्रफल (हेक्टर)	▨
धान का क्षेत्रफल	▨
चना का क्षेत्रफल	▨
अरहर का क्षेत्रफल	▨
गन्ना का क्षेत्रफल	▨

(कमल सिंह)  
अर्थ एवं संस्थाधिकारी

सितम्बर 1990

कार्यालय

सं 19 क्रमशः

वर्ष/ विकास खण्ड का नाम	अन्यधान्य		कुलधान्य		उद	
	कुल	सिंचित	कुल	सिंचित	कुल	सिंचित
1985.86	4658	374	356165	200189	13699	6507
1986.87	3974	299	351293	220595	13800	7180
1987.88	4042	463	339433	229822	14481	8241
1987.88	14	15	16	17	18	19
1- अंकी	28	07	16730	14733	1041	780
2- मसौली	25	09	16104	11841	628	540
3- देवाँ	41	27	16452	169 <sup>35</sup>	1218	564
4- हरख	320	40	19505	1561	1191	820
5- फतेहपुर	22	05	21276	16370	1442	1088
6- सूरतगंज	613	-	23105	8956	752	319
7- रामनगर	234	13	25206	11503	913	645
8- निन्दूरा	94	06	24212	14738	845	254
9- द्विदियाबाद	235	07	27896	16857	1007	49
10- पूरेडलाई	249	03	23456	10590	493	259
11- भवई	984	54	19536	9572	666	244
12- रुदौली	126	36	23983	14659	730	449
13- बनीकोडर	418	49	21069	15413	1049	392
14- हैदरगढ़	292	68	19817	16278	478	123
15- त्रैलदीगंज	128	47	20045	18388	663	413
16- असदौर	230	91	201766	16361	1314	811
ग्रामीण योगः	4039	462	338368	228890	14430	8200
नगरीय योगः	03	01	1065	932	51	41
जनपद योगः	4042	463	339433	229822	14481	8241

वर्ष/ विकास अण्ड का नाम	मूअ		सुसूर		वना	
	कुल	सिंचित	कुल	सिंचित	कुल	सिंचित
1985-86	273	230	4001	231	25953	347
1986.87	204	182	4414	533	23378	262
1987.38	219	168	4423	519	22257	293
	20	21	22	23	24	25
1- वकी	33	31	53	22	717	10
2- मसौली	16	15	240	24	560	12
3- देवा	14	08	157	57	559	08
4- हरख	41	18	123	33	1395	35
5- फतेहपुर	07	05	618	80	748	06
6- सूरतगंज	-	-	566	20	1335	05
7- रामनगर	05	03	395	33	1847	11
8- निन्दूरा	-	-	315	53	759	40
9- इरियाबाद	16	14	243	56	1712	24
10- पूरडलई	03	03	762	45	1353	03
11- मवई	10	08	261	17	2949	13
12- रुदौली	06	06	267	24	2118	35
13- बनीकोडर	14	13	212	16	1948	09
14- हैदरगढ़	09	09	109	24	1806	64
15- त्रिबेदीगंज	21	20	25	03	768	09
16- सिदौर	13	12	77	12	1618	09
ग्रामीण योग	218	167	4422	519	22192	293
नगरोय योग	01	01	01	-	65	-
जनपद योग:	219	168	4423	519	22257	293

संख्या-19

वर्ष/ विकास खण्ड का नाम	मटर		अरहर		अन्य दाले		कुल दाले	
	कुल	सिंचित	कुल	सिंचित	कुल	सिंचित	कुल	सिंचित
1735.86	2693	2121	9355	09	82	-	56054	9845
1986.87	2893	2238	9646	06	63	-	54397	10401
1987.88	2646	2110	11274	53	31	-	55331	11384
	26	27	28	29	30	31	32	33

1987.88

1- बंको-	95	84	450	-	-	-	2389	927
2- मसौली	103	95	371	02	-	-	1918	688
3- देवा	124	113	444	06	-	-	2516	756
4- हरख	237	211	718	38	03	-	3708	1155
5- फतेहपुर	57	48	733	03	-	-	3605	1230
6- सूरतगंज	110	47	718	02	-	-	3481	393
7- रामनगर	152	104	916	-	-	-	4228	796
8- चिन्दूरा	108	73	591	01	01	-	2621	423
9- दारियाबाद	238	216	1035	-	01	-	4251	809
10- पूरेडलई	130	69	897	-	-	-	3638	379
11- मवई	141	102	803	-	10	-	4848	384
12- रूदौली	138	122	711	01	-	-	3970	637
13- बनोकोडर	236	173	795	-	-	-	4254	603
14- हैदरगढ़	363	285	850	-	-	-	3615	505
15- त्रिबेदीगंज	214	188	479	-	13	-	2183	633
16- सिद्धौर	198	180	738	-	03	-	3961	1024

ग्रामीणा योग 2646 2110 11249 53 31 - 55186 1342

नगरीय क्षेत्र - 02 - 25 - - - 145 42

जम्मा योग: 2646 2110 11274 53 31 - 55331 11384

:: 50 ::

तालिका सं० 19 क्रमातः


वर्ष/ विकास खण्ड का नाम	बाहरी सरसो कुल	सिंचित	अलसी कुल	सिंचित	तिल कुल	सिंचित	रेडो कुल	सिंचित
1985-86	5426	4383	411	23	245	04	-	-
1986-87	4241	3308	323	08	466	160	02	-
1987-88	4705	3738	340	19	629	179	-	-
1987-88	34	35	36	37	38	39	40	41
1- बंकी	189	173	02	-	06	01	-	-
2- मसौली	303	281	03	-	06	02	-	-
3- देवा	206	137	11	02	06	03	-	-
4- हरख	511	499	11	02	18	02	-	-
5- फतेहपुर	248	197	15	-	08	03	-	-
6- सूरतगंज	370	206	50	-	163	59	-	-
7- रामनगर	459	147	23	-	06	01	-	-
8- निन्दूरा	94	72	90	06	02	-	-	-
9- इरियाबाद	388	363	11	04	44	04	-	-
10- पूरेडलई	218	117	24	01	130	30	-	-
11- मवई	100	77	30	-	10	02	-	-
12- रुदौली	107	95	12	01	-	-	-	-
13- बनोकोडर	386	319	05	-	62	20	-	-
14- हैदरगढ़	123	112	13	02	42	20	-	-
15- त्रिबेदीगंज	255	227	33	-	72	12	-	-
16- सिद्धौर	739	710	06	-	54	20	-	-
ग्रामीण योगः	4696	3732	339	18	629	179	-	-
नगरीय योगः	09	06	01	01	-	-	-	-
कुल योगः	4705	3738	340	19	629	179	-	-

**अध्यात्म**

**सुरक्षित फसल क्षेत्रफल**

वर्ष-1987-88

गेहूँ	(हेक्टर)	152176
धान		159617
चना		22257
आरहर		11274
गन्ना		14426



सुरक्षित फसल क्षेत्रफल  
 एवं क्षेत्रफल







(52)

## तालिका संख्या-12 क्रमशः

वर्ष / विकास खण्ड नाम	तबाक		जट		कमास		सनुई		हल्दी	
	कुल	सिचित	कुल	सिचितकुल	सिचितकुल	सिचितकुल	सिचितकुल	सिचित		
	50	51	52	53	54	55	56	57	58	59
1985-86	324	323	161	-	-	-	-	18	-	-
1986-87	361	360	213	-	-	-	-	23	-	-
1987-88	258	258	210	-	-	-	-	8	-	-
वर्ष 1987-88										
1- वंकी	-	-	-	-	-	-	-	-	-	-
2- मसौली	24	24	-	-	-	-	-	-	-	-
3- देवाँ	68	68	-	-	-	-	-	-	-	-
4- हरख	03	03	-	-	-	-	-	-	-	-
5- फतेहपुर	16	16	-	-	-	-	-	0	-	-
6- सूरतगंज	29	29	106	-	-	-	-	-	-	-
7- रामनगर	45	45	95	-	-	-	-	4	-	-
8- निन्दूरा	09	09	-	-	-	-	-	-	-	-
9- इरियाबाद	01	01	-	-	-	-	-	-	-	-
10- पूरेडलई	01	01	-	-	-	-	-	-	-	-
11- मवई	-	-	-	-	-	-	-	2	-	-
12- रूदौली	-	-	-	-	-	-	-	-	-	-
13- बनीकोडर	-	-	-	-	-	-	-	-	-	-
14- हैदरगढ़	01	01	-	-	-	-	-	-	-	-
15- त्रिवेदीगंज	-	-	-	-	-	-	-	-	-	-
16- सिद्धौर	61	61	-	-	-	-	-	-	-	-
ग्रामीण योग :	258	258	201	-	-	-	-	8	-	-
नगरीय योग :	-	-	-	-	-	-	-	-	-	-
जनपद योग :	258	258	201	-	-	-	-	8	-	-

:: 53 अ ::

ता 10 12

खरोफ फसल

जनपद में विकास खण्डवार फसलों के अन्तर्गत अच्छादित क्षेत्रफल हेक्टर  
1986.87

वर्ष/विकास खण्ड का नाम	ज्वार, बाजरा, मक्का		रम. पी. चरो. मकचरो		दलहनी	
	कुल	असिंचित	कुल	असिंचित	कुल	असिंचित
1985.86	5318	85	99	02	05	-
1986.87	5157	74	129	22	76	-
1987.88	5463	206	133	30	14	03
1987-88	64	65	66	67	68	69
1- बंकी	298	19	33	19	02	02
2- मसौली	209	18	08	-	-	-
3- देवों	360	63	-	-	01	01
4- हरख	260	50	06	06	-	-
5- फतेहपुर	381	22	02	-	-	-
6- सूरतगंज	557	02	02	-	02	-
7- रामनगर	283	06	07	03	-	-
8- निन्दुरा दरियाबाद	243	07	25	01	08	-
9-	377	20	-	06	-	-
10- पूरेडलई	243	01	-	-	-	-
11- मवई	464	04	42	-	-	-
12- रुदौली	280	-	-	-	-	-
13- बनीकोडर	554	05	01	-	-	-
14- हैदरगढ़	380	-	-	-	-	-
15- त्रिबेदीगंज	182	02	-	-	-	-
16- सिदौर	376	06	-	-	-	-
ग्रामीण योग	5447	205	133	30	14	3
नगरीय योग	15	1	-	-	-	-
जनपद योग:	5463	206	133	30	14	03

तालिका सं० 19 क्रमातः  
 चारा फसलो के अन्तर्गत आच्छादित क्षेत्रफल 1987.88  
 (खरीफ फसल)

वर्ष/विकास खण्ड का नाम	मोथ सनई सोयाबीन		अन्य		चारा का योग	
	कुल	असिंचित	कुल	असिंचित	कुल	असिंचित
1985.86	08	-	04	-	5434	87
1986.87	04	-	-	-	5296	96
1987.88	-	-	03	-	5613	239
1987.88	70	71	72	73	74	75
1- बंकी	-	-	-	-	333	40
2- मसौली	-	-	-	-	217	18
3- देवों	-	-	-	-	361	64
4- हरख	-	-	-	-	266	36
5- फतेहपुर	-	-	03	-	386	22
6- सूरतगंज	-	-	-	-	561	02
7- रामनगर	-	-	-	-	290	09
8- निन्दूरा	-	-	-	-	276	08
9- दरियाबाद	-	-	-	-	383	20
10- पूरेडलाई	-	-	-	-	244	02
11- मवई	-	-	-	-	506	04
12- रुदौली	-	-	-	-	280	-
13- बनीकोडर	-	-	-	-	555	05
14- हैदरगढ़	-	-	-	-	380	-
15- त्रिबेदीगंज	-	-	-	-	182	02
16- सिद्धौर	-	-	-	-	377	06
ग्रामीण योग	-	-	03	-	5597	238
नगरीय योग	-	-	-	-	18	01
जनपद - योग	-	-	03	-	5613	239

:: 55 ::

स० 19कमश

घारा फसलों के अन्तर्गत आच्छादित क्षेत्रफल 1987.88० रबी फसल ०

वर्ष/विकास खण्ड का नाम	बरसीम		लुसिन		इलहनी घारा	
	कुल	असिंचित	कुल	असिंचित	कुल	असिंचित
1985.86	2744	2645	01	01	449	29
1986.87	2732	2643	08	08	397	-
1987.88	2815	2759	08	08	93	-
1987.88	76	77	78	79	80	81
1- बंकी	203	203	-	-	-	-
2- मसौली	139	137	-	-	-	-
3- देवों	192	191	-	-	-	-
4- हरख	196	196	-	-	-	-
5- फतेहपुर	210	209	-	-	-	-
6- सूरतगंज	182	181	-	-	-	-
7- रामनगर	149	117	01	01	01	-
8- निन्दूरा	159	159	-	-	-	-
9- दरियाबाद	222	220	07	07	-	-
10- पूरेडलई	109	103	-	-	91	-
11- मवई	100	99	-	-	-	-
12- रूदौली	159	154	-	-	01	-
13- बनीकोडर	180	180	-	-	-	-
14- हैदरगढ़	197	193	-	-	-	-
15- त्रिबेदीगंज	221	221	-	-	-	-
16- सिद्धौर	185	184	-	-	-	-
ग्रामीण योग:	2803	2747	08	08	93	-
नगरीय योग :	12	12	-	-	-	-
जनपद योग:	2815	2759	08	08	93	-

::जे०पी०::

:: 56 ::

सं० 10 मशः

पारा फसलो के अन्तर्गत आच्छादित क्षेत्रफल वर्ष 1987-88 में  
रबी फसल

वर्ष/विकास खण्ड का नाम	जई		अन्य		चारे का योग	
	कुल	असिंचित	कुल	असिंचित	कुल	असिंचित
1985-86	834	766	09	07	4037	3448
1986-87	818	772	40	01	3995	3424
1987-88	799	793	149	10	3864	3570
1987-88	82	83	84	85	86	87
1- बंकी	41	41	07	07	251	251
2- मसौली	35	35	-	-	174	172
3- देवा	-	-	-	-	192	191
4- हरख	130	130	-	-	326	326
5- फतेहपुर	-	-	-	-	209	209
6- सूरतगंज	-	-	-	-	118	117
7- रामनगर	01	01	13	02	229	185
8- निन्दूरा	-	-	-	-	160	159
9- दरियाबाद	148	142	-	-	372	369
10- पूरेडलई	10	09	66	01	276	113
11- मवई	03	03	-	-	103	102
12- रूदौली	-	-	63	-	223	154
13- बनीकोडर	18	17	-	-	198	197
14- हैदरगढ़	14	14	-	-	211	207
15- त्रिभेदोगंज	268	266	-	-	489	487
16- सिद्धौर	136	135	-	-	321	319
ग्रामीण योगः	799	793	149	10	3852	3558
नगरी योगः	-	-	-	-	12	12
जनपद योगः	799	793	149	10	3864	3570

:: जे०पी० ::

वारा फसलो के अन्तर्गत आच्छादित क्षेत्रफल हे०में वर्ष 1987.88  
 जायद फसल

वर्ष/ विकास नाम	सम.पो. अक्षेत्री		ज्वार, बाजरा मक्का		दलहनो	
	कुल	असिंचित	कुल	असिंचित	कुल	असिंचित
1985.86	394	386	298	242	02	02
1986.87	387	374	238	227	05	05
1987.88	386	365	374	365	01	01
1987.88	88	89	90	91	92	93
1- बंकी	64	64	41	41	-	-
2- मसौली	58	58	06	06	-	-
3- देवाँ	27	27	73	73	-	-
4- हरख	21	21	07	7	-	-
5- फतेहपुर	66	59	75	74	-	-
6- सूरतगंज	-	-	26	26	-	-
7- रामनगर	04	03	60	58	-	-
8- निन्दूरा	33	33	28	24	01	01
9- दारियाबाद	17	14	03	03	-	-
10- पूरेडलई	11	11	34	-	-	-
11- मवई	04	04	03	03	-	-
12- रझौली	37	27	05	05	-	-
13- बनोकोडर	12	12	06	06	-	-
14- हैदरगढ़	01	01	-	-	-	-
15- त्रिबेदीगंज	05	05	22	21	-	-
16- सिद्धौर	24	24	18	18	-	-
ग्रामीण योगः	384	363	374	365	01	01
नगरीय योगः	02	02	-	-	-	-
जनपद योगः	386	365	374	365	01	01

सं० 19 क्रमशः

घारा फसलों के अन्तर्गत आच्छातिद क्षेत्रफल हि०में वर्ष 87.88 जायदफसल

वर्ष/विकास खण्ड का नाम	अन्य घारा		घारे का योग	
	कुल	असिंचित	कुल	असिंचित
1985.86	70	60	764	730
1986.87	42	41	672	647
1987.88	54	54	815	785
1987.88	94	95	96	97
1- बंकी	09	09	114	114
2- मसौली	02	02	66	66
3- देवॉ	33	33	133	133
4- हरख	02	02	30	30
5- फतेहपुर	03	03	145	136
6- सूरतगंज	01	01	27	27
7- रामनगर	-	-	64	61
8- निन्दूरा	03	03	65	61
9- दरियाबाद	-	-	20	17
10- पूरेडलई	-	-	11	11
11- मवई	-	-	07	07
12- रुदौली	-	-	42	32
13- बनीओडर	01	01	19	19
14- हैदरगढ़	-	-	01	01
15- त्रिबेदीगंज	-	-	27	26
16- सिद्धौर	-	-	42	42
ग्रामोण योगः	54	54	813	783
नगरीय योगः	-	-	02	02
जनपद योगः	54	54	815	785



## जनपद में मुख्य फसलों का उत्पादन १०० टन

क्र० सं०	फसलों का नाम	1985.86	1986.87	1987.88
1	2	3	4	5
1-	धान	261837	262931	202471
2-	गेहूँ	274336	272733	258274
3-	जौ	4667	5048	3802
4-	ज्वार	8006	8436	9598
5-	बाजरा	518	825	1275
6-	मक्का	10046	6296	6352
7-	अन्य धान्य	2935	2287	2559
8-	कुल धान्य	562340	558556	484331
११	उद	3592	4706	6497
१२	मूँग	148	94	97
१३	मसूर	2405	2939	2222
१४	अरहर	3388	9677	10890
१५	चना	27250	16437	11752
१६	मटर	2447	2223	2284
१७	अन्य दाले	15	10	05
	कुल दलहन	44245	36086	33747
	कुल खाधान्य	606585	594642	518078
<u>तिलहन</u>				
1-	सरसो/लाही	2078	1524	2296
2-	अलसी	96	36	110
3-	तिल	20	20	35
4-	मूँगफली	1271	1099	878
5-	अन्य तिलहन	3465	3730	3319
<u>वाणिज्य फसले</u> 1- गन्ना		491594	555020	580271
2-	आलू	88458	182093	210862
3-	तम्बाकू	421	-	- 793
4-	जूट	158	28	350
5-	कपास	381	-	-
6-	सनई	11	12	04
7-	हल्दी	-	-	-
8-	सोयाबीन	10	14	01

तालिका - 21

जनपद के प्रमुख फसलों का औसत उपज (कुन्तल प्रति हेक्टर)

क्र. सं०	फसलों का नाम	1985-86	1986-87	1987-88
1	2	3	4	5
1-	चावल (खरीफ/जायद)	15.07	15.21/12.77	12.63/12.63
2-	मक्का (खरीफ/जायद)	11.74/12.17	7.60/12.27	7.05/8.76
3	ज्वार	8.99	9.56	9.44
4-	बाजरा	3.93	7.31	8.44
5-	महुआ	9.69	8.02	5.63
6-	तावां/खरीफ/जायद	6.04/11.66	4.40	4.27/12.47
7-	कोदो	5.83	6.33	5.64
8-	काकून	5.19	5.54	3.13
9-	कुटकी	-	-	-
10-	गेहूँ	17.63	17.73	16.97
11-	जौ	13.54	12.26	12.11
12-	उड़ूँ/खरीफ/जायद	1.85/3.17	1.92/4.20	2.55/5.46
13-	भूँग/खरीफ/जायद	3.25/5.68	3.97/4.69	4.79/4.34
14-	मसूर	6.01	6.66	5.02
15-	मोठ	1.30	1.62	1.58
16-	चना	10.50	7.03	5.28
17-	मटर	9.09	7.69	8.63
18-	अरहर	8.96	10.03	9.66
19-	लाही/सरसों	3.83	3.59	4.88
20-	अलसी	2.34	2.67	3.24
21-	तिल	0.33	0.42	0.55
22-	गन्ना	405.34	401.20	402.24
23-	रेडो	-	4.00	-
24-	भूँगफली	7.86	7.65	5.72
25-	तम्बाकू	12.99	-	30.74
26-	कपास	-	-	-
27-	जूट	2.06	19.63	17.39
28-	आलू	84.31	187.05	187.40
29-	सनई	6.32	5	5.44

तालिका संख्या-22

जनपद में विकास खण्डवार सिंचाई साधन एवं श्रोतों की स्थिति

वर्ष/विकास खण्ड का नाम	नहरों की लम्बाई कि.मी.	राजकीय नलकप संख्या	निजी लघु सिंचाई प.कप संख्या	रहट संख्या	परिष्करण सेट संख्या	बाँरिंग पर लगे पम्प सेट संख्या	निजी नलकप संख्या
1	2	3	4	5	6	7	8
1986-87	1406.90	198	11793	6529	2474	33633	7993
1987-88	1406.90	198	11793	6529	2488	36361	8084
1988-89	1406.90	198	11793	6529	2499	39533	8138
<u>1988-89</u>							
1- बीकानेर	115.00	5	639	497	168	2324	350
2- भातखोली	99.22	5	1107	654	182	2209	346
3- देवाँ	101.44	3	1107	1018	204	2296	111
4- हरख	96.80	1	443	204	161	2455	204
5- फतेहपुर	119.83	3	786	305	218	4004	708
6- सूरतगंज	107.85	31	363	150	187	3169	755
7- राजनगर	47.70	27	508	212	211	3350	274
8- सिन्धुपुरा	104.00	8	1181	659	154	3398	105
9- दरियाबाद	137.10	6	1348	780	143	3503	590
10- धूरडलई	70.75	15	449	211	142	2372	433
11- मन्ई	25.80	41	257	68	167	1841	699
12- खडौली	50.35	45	1453	1107	144	1977	579
13- नवीकंडर	95.15	1	665	319	109	1529	953
14- हैदरगढ़	120.10	-	628	43	87	1300	448
15- त्रिवेदीगंज	25.39	-	462	153	77	1084	952
16- तिलौरा	90.33	7	198	169	145	2522	631
जनपद योग	1406.90	198	11793	6529	2499	39533	8138
नगरीय योग	-	-	-	-	-	-	-
जनपद योग	1406.90	198	11793	6529	2499	39533	8138

जनपद में जियात्तिक स्रोतों का आकार वर्गानुसार संख्या एवं क्षेत्रफल  
 वर्ष 1981 में एक हेक्टर से कम एक हेक्टर से 2 हे० 2 हेक्टर से 3 हे० तक

वर्ष/ विकास खण्ड का नाम	संख्या	क्षेत्रफल	संख्या	क्षेत्रफल	संख्या	क्षेत्रफल
1	2	3	4	5	6	7
1981						
1- बंकी	15623	7105	3609	4413	1173	2562
2- मसौली	14713	5673	3340	4337	1097	2380
3- देवाँ	16020	7213	3369	4691	1129	2817
4- हरख	14740	4679	3705	5001	1061	2341
5- फतेहपुर	24841	9731	4514	5562	1243	2719
6- सूरतगंज	22327	8509	4638	5617	1360	2917
7- राभनगर	20321	3383	4176	5376	1271	2806
8- निन्दूरा	19580	7469	4452	5713	1193	2707
9- दारियाबाद	14712	5829	4154	5661	1207	3188
10-पूरेडलाई	13627	5417	3365	4837	1176	3052
11- मवई	12322	5261	3252	4396	1181	3058
12- रुदौली	14051	6150	4322	4818	1321	3349
13- बनीकोडर	11626	4036	3351	4679	1231	3106
14- हैदरगढ़	20653	7123	2997	4321	921	2237
15-त्रिवेदीगंज	13732	6605	3066	4430	933	2105
16- सिद्धौर	20363	7219	3361	4669	1094	2351
योग ग्रामीण:	275256	106457	59679	78622	18706	43495
योग नगरीय:	-	-	-	-	-	-
जनपद योग:	275256	106457	59679	78622	18706	43495

53  
 जमशेदपुर जिला - 23

जनपद में कियात्मक जमीन का आकार वगानुसार संख्या एवं क्षेत्रफल हे० कृषि गणना 1981

वर्ष/विकास खण्ड का नाम	3 से 5 हे० तक		5 हे० एवं उससे अधिक		योग	
	संख्या	क्षेत्रफल	संख्या	क्षेत्रफल	संख्या	क्षेत्रफल
	8	9	10	11	12	13
1- बंकी	690	2813	220	1824	21320	18722
2- मसौली	609	2671	180	1571	19952	16682
3- देवा	675	2726	192	1597	21305	18844
4- हरद्व	721	2914	185	1511	28412	16446
5- फतेहपुर	753	2678	233	1917	31589	22607
6- मुरतगंज	696	2417	245	2044	29266	21504
7- रामनगर	691	2428	197	1357	27156	20857
8- निन्दूरा	701	2572	179	1763	26110	20224
9- दरियाबाद	732	3340	471	3368	21276	21386
10- झरेडलई	689	3379	277	2823	19164	19558
11- मवई	703	3307	406	3251	18364	19273
12- रुदौली	782	3815	510	3542	20986	21674
13- बनीकोडर	728	3803	408	3407	17344	19081
14- हैदरगढ़	601	2208	188	1420	25410	17309
15- त्रिबेदीगंज	521	2073	182	1457	23485	16670
16- सिद्धौर	610	2203	173	1409	25601	17851
ग्रामीण योग	10912	45347	4266	34763	366819	308684
योग जनपद	10912	45374	4266	34763	366819	308684

(6A)  
तालिका 24

जनपद में विकास खण्डवार कृषि यंत्र एवं उपकरण

पशु गणना 1982

विकास खण्ड का नाम	हल		उन्नति हेरो तथा कल्टी- की बेटर	उन्नति मशीन	स्प्रेयर	उन्नति मोबाइल मशीन	हेक्टर संख्या
	लकड़ी की संख्या	लोहे की संख्या	संख्या	संख्या	संख्या	सं०	
	2	3	4	5	6	7	8
1972	171328	12024	149218	3744	102	58	160
1978	192868	21067	156069	5177	237	39	901
1982	211796	25668	49146	10061	1024	96	1927
<b>वर्ष 1982</b>							
1. बैकी	8301	1080	4454	647	41	02	229
2. मसौली	9059	926	3321	616	102	02	144
3. देवा	12524	1630	2792	862	29	05	147
4. हरख	9984	1470	2593	312	39	10	142
5. फतेहपुर	11234	2261	2427	1113	137	18	110
6. सूरतगंज	14328	1798	2607	965	154	13	92
7. रामनगर	16255	1971	4013	954	76	-	87
8. निन्दूरा	16048	1629	2258	385	24	06	86
9. दरियाबाद	16749	1369	4227	645	37	02	125
10. पूरेडलई	9217	768	2223	546	55	-	48
11. मवई	15541	666	2571	335	24	04	85
12. बनीकोडर	16232	1153	2651	701	35	04	92
13. हैदरगढ़	11858	9671	3207	151	13	04	166
14. रुदौली	12104	1239	2047	437	28	03	83
15. त्रिबेदीगंज	16358	1242	3877	563	56	01	113
16. सिद्धौर	13966	3265	3230	610	134	01	123
योग ग्रामीण	202250	25147	43714	9842	932	97	1880
योग नगरीय	2568	521	432	219	42	17	47
जनपद योग	211796	25668	49146	10061	1024	96	1927

जनपद मे विकास खण्डवार उर्वरक विवरण मी०टन०

वर्ष 1987-88

वर्ष/विकास खण्ड का नाम	नाइट्रोजन मी०टन०	फास्फोरस मी०टन०	पोटाश मी०टन०	कुल योगमी०टन
1985.86	22861	6727	2352	37939
1986.87	24260	5505	1556	31321
1987.88	24302	4876	1781	30959
1	2	3	4	5
1- बंकी	2707	475	302	3484
2- मसौली	1674	176	86	1936
3- देवाँ	1551	269	65	1985
4- हरख	1244	217	43	504
5- फतेहपुर	1725	500	207	2432
6- सूरतगंज	1155	248	73	1476
7- रामनगर	1985	296	82	2363
8- निन्दरा	1087	133	57	1277
9- दरियाबाद	1201	341	73	1615
10-पूरेडलई	904	207	52	1163
11-मवई	11524	172	44	1368
12-रुदौली	1668	376	134	2178
13- बनीकोडर	1999	492	198	2689
14- हैदरगढ़	2174	348	182	2704
15- त्रिवेदीगंज	958	332	120	1410
16- सिद्धौर	1018	294	63	1375
ग्रामीण योग:	24302	4876	1781	30959
योग नगरीय	-	-	-	-
जनपद : योग	24302	4876	1781	30959

तालिका संख्या-26

विकास-खण्डवार कृषि क्षेत्र सम्बन्धित प्रमुख संविधान							विकास
विकास खण्ड का नाम	बोज गोदाम	उर्वरक गोदाम	गोदाम	कोटनाशक	बोज	का	र
1	2	3	4	5	6	7	8
1986-87	133	22391	141	14100	17	703	02
1987-88	219	25726	141	14100	17	703	02
1988-89	217	25046	137	14900	17	683	07
1- बंकी	13	1700	09	900	01	43	-
2- मसौली	13	1300	07	700	01	60	01
3- देवाँ	12	1200	07	1700	01	23	-
4- हरख	12	1200	09	900	01	14	-
5- फतेहपुर	13	1750	12	1400	01	18	-
6- सूरतगंज	12	1200	07	700	01	50	-
7- रामनगर	12	1450	11	1100	01	53	01
8- निन्दूरस	13	1350	09	900	01	27	01
9- दरियाबाद	14	1500	09	900	01	27	01
10- पूरेडलई	12	1200	10	1000	01	24	-
11- मवई	12	1200	09	900	01	25	-
12- रुदौली	15	1600	08	900	01	40	01
13- बनीकोडर	14	1150	06	600	01	80	01
14- हैदरगढ़	13	1150	06	600	01	41	01
15- त्रिवेदीगंज	14	1200	07	700	01	38	-
16- सिद्धौर	15	1400	10	1000	01	35	-
गाभीण	200	21550	137	14900	16	583	07
नगरीय योग	08	3496	-	-	01	100	-
जनपद योग	217	25046	137	14900	17	683	07



::67::

तालिका संख्या 26 जयपुर

वर्ष/ विकास खण्ड का नाम	कृषि सं सम्बन्धित कुल प्रमुख सचनार		कृषि सेवाकेन्द्र एग्री संख्या	गोबर गैस संयंत्र संख्या
	शासित भण्डार संख्या	क्षमता मीटन		
1986-87	13	65055	01	2775
1987-88	15	70250	01	3145
1988-89	15	70258	01	3495
1989-99				
1- वंकी	04	31647	-	211
2- भसौती	-	-	-	312
3- देवा	02	11334	-	233
4- हख	-	-	-	231
5- फतेधर	02	10000	-	262
6- सूरतग्न	-	-	-	220
7- रामनगर	-	-	-	196
8- निन्दूरा	01	2554	-	268
9- दरियाबाद	-	-	-	230
10- पूरेडलई	-	-	-	132
11- मवई	-	-	-	142
12- रुदौली	02	2000	-	176
13- बनीकोडर	-	-	-	239
14- हैदरगढ़	-	-	-	25
15- त्रिवेदीगंज	-	-	-	213
16- सिद्धौर	-	-	-	180
ग्रामीण योग	1	53535	-	3495
नगरीय योग	04	11723	01	-
जन्मद योग	15	70258	01	3495

::68::  
तालिका  
संख्या 27

खाद्यान्न भण्डारों की संख्या - एवं क्षमता वर्ष 1988-89

क्र०सं०	मद्द	1986.87		1987.88		1988.89	
		संख्या	क्षमता	संख्या	क्षमता	संख्या	क्षमता
1	2	3	4	5	6	7	8
1.	भारतीय खाद्य निगम	12	42560	12	42560	12	42560
2.	बेयर हाउसिंग	-	-	-	-	-	-
3.	राज्य सरकार	2	1000	2	1000	2	1000
4.	सहकारिता	-	-	-	-	-	-
5.	अन्य	-	-	-	-	-	-

::69::

§तारिका 28§

**4-पशु पालन तथा मत्स्य**  
**विकास खण्डवार पशुधन एवं कुक्कुट पक्षियों की संख्या**  
**पशु गणना 1982§**

वर्ष/विकास खण्ड	§गोजातीय §द्वारा§				§गोजातीय कास बीड§		
	3 वर्ष से अधिक नर	मादा	बछड़े एवं पक्षियां	कुल	1/2 वर्ष से अधिक नर	मादा	बछड़े एवं पक्षियां
1	2	3	4	5	6	7	8
1972	330850	127023	106030	563903	-	-	-
1973	406420	60037	102638	569145	-	-	-
1982	191271	93699	31824	359666	131110	46763	55403
<b>विकास खण्ड वार वर्ष 1982</b>							
1. बंकी	6994	4034	4045	15073	5268	2165	2704
2. मसौली	6793	2811	3014	12613	436	2069	3173
3. देवा	6503	4538	3381	14427	9484	3723	3019
4. हरख	13362	6312	3496	23170	4505	1130	1927
5. फतेहपुर	3789	4074	3257	16120	13034	5339	5820
6. सूरतगंज	16749	3745	7231	32723	5015	1982	3645
7. रागनगर	11534	7573	6160	25275	37092	703	3944
8. निन्दूरा	14706	7749	6099	29354	3985	1882	2951
9. दरियाबाद	11842	7415	3224	14481	9408	9409	2326
10. पुरेडलई	13542	4046	3744	26332	9272	2437	3228
11. मवई	20772	6350	3933	38110	6410	1691	1508
12. रुदौली	19501	5002	2406	26009	1	3	2
13. बनीकोडर	12614	3623	3224	19461	6235	339	1403
14. हैदरगढ़	506	3036	4430	13377	15060	7034	7947
15. त्रिवेदीगंज	10130	2827	6322	19289	14832	9280	8234
16. सिद्धौर	8099	5215	3202	16516	7107	1916	2000
ग्रामीणायोग	187841	92476	30041	353236	128758	46061	54741
योग नगरीय	3430	1223	1783	6430	2352	702	667
जनपद योग	191271	93699	31824	359666	131116	46763	55403

: : 70 : :  
तालिका-23

वर्ष / विकास खण्ड	विकास खण्डवार पशुधन एवं कुक्कुट पशुधनों की संख्या		महिष जातीय		पड़वा एवं कुक्कुट पशुधनों	कुल	भेड़ देशी
	कुल गोजातीय पशुधन	कुल गोजातीय	3 वर्ष के उर्ध्व	अधिक के			
	9	10	11	12	13	14	15
1972	-	563903	6023	116162	74120	196311	अप्रोप्त
1978	-	569148	70051	61400	84597	216043	-
1982	233281	592947	14358	140709	82851	237918	3943
<u>विकास खण्डवार वर्ष 1982</u>							
1. बंकी	18137	25210	135	7705	5633	13473	18
2. मसौली	10720	23346	206	6715	5032	12003	227
3. देवा	16166	30593	-	8285	5319	13901	138
4. हरख	7562	30732	1269	13919	7938	23176	1
5. फतेहपुर	24193	40313	727	9224	6840	16791	1
6. सूरतगंज	10632	53355	2315	7264	6793	16372	673
7. रामनगर	5356	40631	2091	9369	6001	17461	690
8. निन्दूरा	13818	43172	450	6862	4280	11592	40
9. दरियाबाद	14970	39451	1214	12464	8407	22085	101
10. पूरेडलई	14996	41328	1108	11824	8134	21066	161
11. मवई	9609	47719	1825	10538	400	12813	482
12. रुदौली	6	26915	121	4937	100	5123	317
13. बनीकोडर	7977	27430	56	4346	2321	7223	226
14. हैदरगढ़	30041	43414	311	7574	5356	13241	974
15. त्रिबेदीगंज	32346	51635	739	8235	6213	15137	139
16. सिद्धौर	11023	25739	1304	8608	2183	12095	30
योग ग्रामीण	229560	592796	14168	138339	81055	233612	33846
योग नगरीय	3721	10151	190	2320	1796	4306	97
योग जनपद	233281	592947	14358	140709	82851	237918	3943

::71::  
ता.लि.का. 20११कमशा:१

विकास खण्डवार पशुधन एवं कुक्कुट पक्षियों की संख्या

वर्ष	विकास खण्ड	भेड़ क्रमशः		झकरे एवं घोड़े एवं		सुअर	
		कास वीड	कुल	बकरियाँ	टट्ट	देशी	कासवीड
1		16	17	18	19	20	21
1972		अप्राप्त	6130	146721	6533	अप्राप्त	अप्राप्त
1934-05		-	-	101694	1978	-	-
1985-06		1723	5666	164257	7153	29573	13487
1-	बंकी	-	1	5191	117	376	204
2-	मसौली	-	227	7110	231	624	137
3-	देवाँ	388	526	6710	112	270	664
4-	हरख	19	43	4863	350	578	573
5-	फतेहपुर	50	51	4460	530	2109	1591
6-	सुरतगंज	51	724	13924	313	430	19
7-	रामनगर	-	690	1203	151	886	190
8-	निन्दूरा	32	72	10231	842	2129	227
9-	दरियाबाद	-	101	13459	777	977	788
10-	पूरेडलई	73	237	12825	624	1426	892
11-	मवई	42	524	11305	216	3581	1581
12-	रुदौली	40	357	9996	143	5709	-
13-	बनीकोडर	-	226	2955	131	1069	88
14-	हैदरगढ़	899	1473	9263	226	3103	5396
15-	त्रिवेदीगंज	82	221	11219	342	3219	1919
16-	सिद्धौर	42	72	10134	1506	2938	599
योग	ग्रामीण	1721	5567	155706	6689	29427	14363
योग	नगरीय	2	99	8551	464	146	24
योग		1723	5666	164257	7153	29578	14387

रुमागत- लगातार

::72::

तालिका-23 प्रमथाः

विकास खण्डवार पशुधन एवं कुक्कुट पक्षियों की संख्या

वर्ष / विकास खण्ड	कुल	अन्य पशु	कुल पशु	कुक्कुट एवं अन्य		कुल
				मर्ग एवं मर्गी	अन्य कुक्कुट	
1972	39379	7636	966619	69232	2372	71604
1970	57159	5345	110701	155601	3095	158696
1982	44960	73723	1131624	91833	5441	97274
<u>विकास खण्डवार वर्ष 1982</u>						
1- बंकी	580	3725	48881	3274	-	3274
2- मंसौली	761	2257	46519	6533	1215	7740
3- देवा	942	2990	56190	2774	-	2774
4- हरख	741	3753	64364	1893	26	1924
5- फतेहपुर	3700	7175	76689	6220	404	6664
6- सूरतगंज	449	5910	88772	3915	23	3947
7- रामनगर	1076	6849	79305	6094	176	6270
8- निन्दूरा	2356	518	71067	4410	141	5551
9- दरियाबाद	1765	5156	34453	6262	139	6451
10- झूरेडलई	2313	1781	82260	4110	120	4338
11- भवई	5162	13460	95837	9068	434	502
12- सद्दौली	5709	353	53958	7774	-	7774
13- बनीकीडर	1157	3057	45118	8	60	899
14- हैदरगढ़	48499	6645	87786	5882	81	6363
15- त्रिवेदीगंज	5030	5612	94071	4637	533	5175
16- सिद्धौर	3535	3183	63531	5492	171	5
योगाामीणा	43790	74429	1102589	79314	3999	83313
योग नगरीय	1170	4294	29035	12519	1442	13961
योग जनपद	44960	73725	1131624	91833	5451	97274

::73::

तालिका संख्या-29

जनपद में विकास खण्डवार पशु चिकित्सालय एवं अन्य सेवाएँ

वर्ष/ विकास खण्ड का नाम	पशु चिकित्सालय संख्या	पशु चिकित्सालय विकास संख्या	कृत्रिम गर्भाधान प्रजनन केन्द्र संख्या	पशु भेड सुभार पोल्टी सुग्घे	सुभार पोल्टी सुग्घे	सुभार पोल्टी सुग्घे	सुभार पोल्टी सुग्घे	सुभार पोल्टी सुग्घे
1	2	3	4	5	6	7	8	9
1986-87	28	70	84	02	-	02	01	114
1987-88	28	77	84	02	-	02	01	114
1988-89	29	68	84	02	-	02	01	330
<b>1988-89</b>								
1- बंकी		07	05	02	-	-	-	16
2- मसौली	04	02	06	-	-	-	01	23
3- देवा	01	05	04	-	-	-	-	12
4- हारख	01	05	07	-	-	-	-	20
5- फतेहपुर	02	02	04	-	-	-	-	12
6- सूरतगंज	01	03	04	-	-	-	-	16
7- रामनगर	02	03	05	-	-	-	-	19
8- निन्दूरा	02	03	03	-	-	-	-	-
9- दरियाबाद	02	01	04	-	-	01	-	25
10- पूरेडलई	01	01	02	-	-	-	-	17
11- मवई	02	02	02	-	-	-	-	14
12- रदौली	01	02	04	-	-	-	-	18
13- वनीकोडर	01	04	04	-	-	-	-	43
14- हेदरगढ़	03	11	15	-	-	-	-	29
15- त्रिवेदीगंज	02	11	09	-	-	-	-	46
16- सिद्धौर	02	06	07	-	-	01	-	50
<b>योग ग्रामीण</b>	<b>28</b>	<b>68</b>	<b>84</b>	<b>02</b>	<b>-</b>	<b>02</b>	<b>01</b>	<b>330</b>
<b>योग नगरीय</b>	<b>01</b>	<b>-</b>	<b>-</b>	<b>-</b>	<b>-</b>	<b>-</b>	<b>-</b>	<b>-</b>
<b>जनपद योग</b>	<b>29</b>	<b>68</b>	<b>84</b>	<b>02</b>	<b>-</b>	<b>02</b>	<b>01</b>	<b>330</b>

नोट:- स्फु सच ल पशु चिकित्सालय इस जनपद में कार्यरत है ।

तालिका-संख्या 30

पशु पालन एवं मत्स्य पालन

विकास खण्डवार मत्स्य पालन 1988-89

वर्ष/ विकास खण्ड का नाम	विभागीय जलाशयों का		अंशुलकाओं का वितरण ₹000₹ स्मया
	क्षेत्र	उत्पादन कु०	
1986-87	2.86	08	4020
1987-88	2.00	10	4030
1988-89	2.00	10	5227
<hr/>			
1988-89			
1- बंकी	-	-	187
2- झौली	-	-	997
3- देवी	-	-	309
4- हरर	-	-	185
5- फतेहपुर	-	-	535
6- सूरतगंज	-	-	100
7- रामनगर	2.00	10.00	552
8- निन्दूरा	-	-	1180
9- इरियाबाद	-	-	243
10- गुरेडलई	-	-	80
11- मवई	-	-	390
12- रुदौली	-	-	882
13- बनीकोडर	-	-	50
14- हैदरगढ़	-	-	134
15- त्रिवेदीगंज	-	-	68
16- सिद्धौर	-	-	335
<hr/>			
ग्रामीण योग	2.00	10.00	5227
<hr/>			
नगरीय योग	-	-	-
<hr/>			
योग जनमद	2.00	10.00	5227
<hr/>			



::75::

तालिका सं० 31

जनपद में विकास खण्डवार प्रारम्भिक वर्ष अण्डा सहकारी समितियाँ  
1988.89

वर्ष/ विकास खण्ड का नाम	संख्या	सदस्य संख्या	अंश पूजा रु०॥000॥में	कार्यशील पूजा रु०॥000॥ में	जमाधन रु०॥000॥ में
1	2	3	4	5	6
1986.87	153	171559	2950	69408	1664
1987.88	153	184862	9675	74869	1960
1988.89	153	181900	9788	73224	1758
15 बंकी	09	14898	499	2808	95
1. मसौली	07	9074	556	4361	94
3. देवाँ	07	11407	580	4137	66
4. हरख	09	8975	423	1781	80
5. फतेहपुर	12	15153	720	5270	116
6. सूरतगंज	10	10182	691	5155	81
7. रामनगर	13	13739	657	4452	201
8. निन्दूरा	9	11111	720	4980	74
9. दरियाबाद	13	16197	691	5057	96
10. पूरेडलई	12	9938	518	5185	126
11. मवई	9	8304	543	5380	170
12. रुदौली	10	16332	1028	10520	101
13. बनीकोडर	10	8928	578	3654	232
14. हैदरगढ़	6	10115	618	3932	56
15. त्रिबेदीगंज	7	8353	458	2172	74
16. सिद्धौर	10	9194	508	4380	96
ग्रामीण योग:	153	181900	9788	73224	1758
नगरीय योग:	-	-	-	-	-
जनपद योग:	153	181900	9788	73224	1758

::76::

तालिका संख्या -3। क्रमशः

वर्ष/ विकास खण्ड का नाम	जनपद में विकास खण्डवार वर्ष के वितरित अल्प कालीन अणु	वितरित अणु	समितियों के अन्तर्गत ग्राम	सरकार/कृषि सहकारी एवं ग्राम्य विकास बैंक द्वारा वितरित दीर्घ कालीन अणु	संख्या	संख्या
1	2	3	4	5	6	7
1986-87	10556	7764	2041	13746	16	
1987-88	19310	7920	2041	16672	20	
1988-89	25994	5529	2041	23468	20	
1988-89						
1. बंकी	1040	-	88	1734	01	
2. मत्तौली	1086	158	71	1964	01	
3. देवाँ	1805	666	125	3214	01	
4. हरख	1601	477	104	2325	02	
5. फतेहपुर	4895	312	194	2559	02	
6. सूरतगंज	1025	330	175	2762	01	
7. रामनगर	1397	305	163	1188	01	
8. निन्दूरा	1680	525	132	870	01	
9. दरियाबाद	1537	461	161	372	01	
10. पूरेडलई	646	200	134	771	01	
11. मवई	1056	568	92	826	02	
12. रुदौली	1859	467	127	684	01	
13. बनीकोडर	1156	352	106	1644	01	
14. हैदरगढ़	1992	461	100	766	01	
15. त्रिबेदीगंज	1874	203	101	877	01	
16. सिद्धौर	1409	49	168	912	01	
ग्रामीण योगः	25994	5529	2041	23468	19	
नगरीय योगः	-	-	-	-	01	
जनपद योगः	25994	5529	2041	23468	20	

::77::

तालिका - 32

जनपद में अन्य सहकारी समिति ॥ जून 1989 ॥

क्र०सं०	मद	86.87	87.88	88.89
1	2	3	4	5
<u>१११ विक्रय सहकारी समितियाँ:-</u>				
1.1	संख्या	02	02	02
1.2	सदस्यता	2342	3457	3457
1.3	लेन-देन की गई वस्तुओं का मूल्य ॥00॥ रुपये में	2275	4132	4432
<u>१२१ संयुक्त कृषि समितियाँ:-</u>				
2.1	संख्या	17	17	17
2.2	सदस्य	270	280	270
2.3	समितियों के अन्तर्गत क्षेत्रों में	564	564	564
<u>१३१ प्रारम्भिक दुग्ध सहकारी समितियाँ:-</u>				
3.1	संख्या	अप्राप्त	वप्राप्त	333
3.2	सदस्यता	अप्राप्त	अप्राप्त	19774
3.3	कार्यशील पूजा ॥रुपया॥	,,	,,	2319570.92
3.4	विक्रय किये गये उत्पादन का मूल्य ॥00॥रु०	,,	,,	29403982.08
<u>१४१ मत्स्य सहकारी समितियाँ:-</u>				
4.1	संख्या	18	18	20
4.2	सदस्यता	854	874	940
4.3	कार्यशील पूजा ॥000॥रुपये में	122.63	132.64	60.00
4.4	विक्रय किये गये मत्स्य का मूल्य प्रारम्भिक ॥000॥ रुपये में	117.20	128.64	25.00
<u>१५१ बुनकरों को औद्योगिक सहकारी समितियाँ:-</u>				
5.1	संख्या			
5.2	सदस्यता			
5.3	कार्यशील पूजा ॥000॥ रुपये में			
5.4	वस्तु उत्पादन		अप्राप्त	

क्रमशः

क्र० सं०	मद्द	86.87	87.88	98.89
1	2	3	4	5
5.4.1	मात्रा ₹000॥ लिटर मे		अप्राप्त	
5.4.2	मूल्य ₹000 द्व रुपये में			

॥6॥ प्रारम्भिक औद्योगिक सहकारी समितियों:

6.1 संख्या

6.2 सदस्यता

6.3 कार्याशाली पूँजी ₹00०॥ रुपये में

6.4 विपणित उत्पादको का मूल्य  
₹ 000 ₹ रुपये में

अप्राप्त

॥7॥ गन्ना सहाकारी समितियाँ

7.1 संख्या

अप्राप्त    अप्राप्त    6

7.2 सदस्यता

,,                    ,,                    85283

7.3 क्रियाशाली पूँजी ₹000॥ रुपये में    2465378.21

7.4 ऋण वितरण बस्तु के रूप में ₹000॥  
रुपये में

अप्राप्त    1788000.00

जनपद में सहकारी बैंक एवं ग्रामीण विकास बैंक  
३० जून १९८९ तक की स्थिति

क्र०सं०	वर्ग	१९८६.८७	१९८७.८८	१९८८.८९
१	२	३	४	५
<b>१११ जिला सहकारी बैंक</b>				
१.१	शाखायें	१६	२०	२०
१.२	सदस्यता	३११	३११	३११
१.३	हिस्सा पूँजी ₹०००	८०.८४	८८.९९	८९.९९
१.४	कृषाशाली पूँजी ₹०००	१३०७.७६	१४३८.७९	१५४०.७९
१.५	वितरित ऋण ₹०००	-	-	-
१.५ १-	अल्प कालीन	११६०९	१३२९६	१४२६९
१.५ २-	मध्य कालीन	७५८०	६५५३	६६५४
<b>११२ ग्रामीण विकास बैंक</b>				
२.१	शाखाये	४	४	४
२.२	सदस्यता	-	-	-
२.३	हिस्सा पूँजी ₹०००	-	-	-
२.४	कृषाशाली पूँजी ₹०००	-	-	-
२.५	वितरित ऋण ₹०००	१३७४६	१४८५६	२०६००

जनपद में विकास खण्डवार औद्योगिकीकरण की प्रगति वर्ष 1986.87

वर्ष/विकास खण्ड का नाम	कारखाना अधिनियम 1948 के अन्तर्गत पंजीकृत कारखानों की सं०	औसत दैनिक प्रतिकारखाने जिनसे मजदूरी की रिटर्न प्राप्त हुई है।	उत्पादन का मूल्य ₹ 1000 रु०	प्रति औद्योगिक-श्रमिक एवं कुर्मीचारियों पर औद्योगिक उत्पादन का मूल्य	नव औद्योगिक इकाइयों का उद्योग निदेशालय द्वारा निवर्धित संख्या	कारखानों की संख्या	
1984.85	20	20	4431	424200	95735	115	418
1985.86	23	23	4605	457800	90419	256	978
1986.87	15	15	3323	394866	118978	318	1698
	1	2	3	4	5	6	7
<u>1986.87</u>							
1. बंकी	-	14	3297	393623	119388	51	261
2. मसौली	-	-	-	-	-	31	157
3. देवा	-	01	26	1243	47808	5	27
4. हरख	-	-	-	-	-	22	109
5. फतेहपुर	-	-	-	-	-	37	182
6. सूरतगंज	-	-	-	-	-	2	11
7. रामनगर	-	-	-	-	-	25	105
8. निन्दूरा	-	-	-	-	-	07	32
9. दरियाबाद	-	-	-	-	-	08	42
10. पूरेडलई	-	-	-	-	-	06	31
11. मवई	-	-	-	-	-	04	22
12. रुदौली	-	-	-	-	-	24	142
13. बनीकोडर	-	-	-	-	-	05	26
14. त्रिबेदीगंज	-	-	-	-	-	09	155
15. हैदरगढ़	-	-	-	-	-	24	45
16. सिद्धौर	-	-	-	-	-	18	170
ग्रामीण योग		15	3323	394866	118978	278	1517
नगरीय योग: 15		-	-	-	-	40	181
जनपद-योग	15	15	3323	394866	118978	318	1698

जनपद में ग्रामीण एवं लघु उद्योग वर्ष 1988-89

संख्या का नाम	पंचायत द्वारा चालित	क्षेत्र समितियों द्वारा चालित	औद्योगिक सहकारी समितियों द्वारा चालित	पंजीकृत संस्थाओं द्वारा चालित	व्यक्तिगत उद्योग	कुल योग
1	2	3	4	5	6	7
188 खादी उद्योग	-	-	04	-	145	149
189 खादी उद्योग द्वारा प्रवर्तित	-	-	04	-	145	149
190 लघु उद्योग इकाइयाँ	-	-	-	-	352	352
191 इजी नियरिंग	-	-	-	-	20	20
2 रासायनिक	-	-	-	-	08	08
195 वधावन इकाइयाँ	-	-	-	-	114	114
196 रेयाम को इकाइयाँ	-	-	-	-	-	-
197 नारियल की जटा इकाइयाँ	-	-	-	-	-	-
198 हस्तशिल्प की इकाइयाँ	-	-	-	-	10	10
9- कुल योग	-	-	03	-	794	802
10. समस्त में कार्यरत व्यक्ति	-	-	45	-	2042	2087

क्र०सं०	वर्ष	1986.87	1987.88	1988.89
1	2	3	4	5
1-	आस्थानों की संख्या	02	02	02
2-	शोडों की संख्या	18	18	18
	2.1 आंचटित	03	03	08
	2.2 कार्यरत	07	07	07
3-	प्लांटों की संख्या			
	3.1 आंचटित	100	100	73
	3.2 कार्यरत	39	39	70
4.	रोजगार में लगे व्यक्तियों की औसत संख्या	119	142	102
5.	उत्पादन §हजार रुपये §	12169	14179	12483



तामिका संख्या 37  
विकास खण्डवार मान्यता प्राप्त शिक्षा संस्थायें  
सामान्य शिक्षा

वर्ष / विकास खण्ड का नाम	जूनियर वैदिक स्कूल संख्या	सीनियर वैदिक		हाईस्कूल तथा इण्टरमीडिएट स्कूल संख्या		महा विद्यालय संख्या	विश्व विद्यालय संख्या
		स्कूल	संख्या	कुल	वार्तिका		
		कुल	वार्तिका	कुल	वार्तिका		
1	2	3	4	5	6	7	8
1986-87	1558	301	64	42	73	02	-
1987-88	1560	301	64	42	7	02	-
1988-89	1562	301	64	49	7	02	-
1989-89							
1- चंकी	107	16	05	1	-	-	-
2- मत्तौली	79	14	04	2	01	-	-
3- देवा	77	16	02	1	-	-	-
4- हरख	90	15	04	02	-	-	-
5- फतेहपुर	121	25	04	2	-	-	-
6- सूरतगंज	102	14	01	2	-	-	-
7- रामनगर	107	22	05	3	-	-	-
8- निन्दूरा	82	20	02	-	-	-	-
9-दक्षिणावाद्	132	23	06	1	-	-	-
10- पूरेडलई	97	12	01	1	-	-	-
11- मवई	81	15	04	2	-	-	-
12- रुदौली	93	19	04	01	-	-	-
13- वनीकोडर	91	17	01	2	-	-	-
14- हैदरगढ़	90	15	03		-	-	-
15- त्रिवेदीगंज	80	20	04	03	-	-	-
16- सिद्धौर	91	19	03	3	-	-	-
ग्रामीण योग	1513	282	53	28	01	-	-
नगरीय योग	44	19	11	21	6	02	-
जनसद् योग	1562	301	64	49	7	02	-

विकास खण्डवार मान्यता प्राप्त शिक्षा संस्थाओं में स्तर वार विद्यार्थी  
वर्ष 1988-89

वर्ष/ विकास खण्ड का नाम	कक्षा 1 से 5 तक			कक्षा 6 से 8 तक		
	कुल छात्र	अनुसूचित जाति	छात्राएं	अनुसूचित जाति	छात्र	अनुसूचित जाति
1986-87	152714	27286	65762	10622	40589	8370
1987-88	153514	27866	71146	10865	41215	8900
1988-89	150020	35489	91873	14145	48826	8140
1	2	3	4	5	6	7
1988-89						
1- बंकी	10802	1800	7500	1000	2150	240
2- मसौली	9005	2375	5042	1003	2708	495
3- देवों	8801	2300	5239	691	1210	460
4- हरख	8120	2174	4884	699	1578	418
5- फतेहपुर	10880	2162	7700	922	2086	277
6- सूरतगंज	7000	777	4300	300	1460	100
7- रामनगर	9905	1802	6201	953	2912	132
8- निन्दूरा	8102	3500	5101	1574	2585	543
9- दरियाबाद	11000	2700	7500	1219	1647	232
10- पूरेडलई	7102	3083	4501	400	1037	124
11- मवई	8308	1920	4300	670	1843	364
12- रुदौली	7897	1969	4403	636	1589	226
13- बनीकोडर	12745	2801	7442	1063	2829	532
14- हैदरगढ़	9002	2246	4900	886	1856	340
15- त्रिबेदीगंज	9005	800	5928	711	3080	260
16- सिद्धौर	9000	2805	4860	1200	2060	582
ग्रामीण योग:	146674	35214	89301	13950	35167	5325
					अन्य 12641	अन्य 2700
नगरीय योग:	3346	275	2572	195	1018	115
जनपद योग:	150020	35489	91873	14145	48826	8140

विकास खण्डवार मान्यता प्राप्त शिक्षण संस्थाओं में स्तरवार विद्यार्थी

वर्ष 1988-89

विकास खण्ड का नाम	कक्षा 6 से 8 तक	कक्षा 9 से 12 तक				
	कुल छात्राएँ	अनुसूचित जाति	कुल छात्राएँ	अनुसूचित जाति	कुल छात्राएँ	अनुसूचित जाति
	8	9	10	11	12	13
1986-87	8548	1980	20433	3756	2222	474
1987-88	8675	2034	21266	3839	2331	504
1988-89	9926	2017	21413	3886	2393	527
1988-89						
1-- बंकी	475	100	386	53	15	05
2-- मसौली	636	48	1382	279	132	27
3-- देवाँ	358	42	698	152	15	05
4-- हरख	396	42	1168	246	33	08
5-- फतेहपुर	462	100	663	83	66	13
6-- सूरतगंज	412	40	258	64	15	05
7-- रामनगर	490	240	548	102	38	06
8-- निन्दूरा	363	48	100	35	15	08
9-- दरियाबाद	322	80	448	78	104	28
10-- पूरेडलई	240	170	696	148	76	17
11-- मवई	292	22	383	72	47	12
12-- रुदौली	328	109	413	76	56	13
13-- बनीकोडर	652	100	1458	297	128	38
14-- हैदरगढ़	311	33	-	-	-	-
15-- त्रिवेदीगंज	932	230	748	156	86	21
16-- सिद्धौर	480	116	351	52	54	14
अन्य	122					
ग्रामीण योग	7278	1520	9700	1893	885	230
योग नगरीय:	537	97	11713	1993	1508	297
अन्य	2117	400				
जनपद योग	9926	2017	21413	3886	2393	527

जनपद में विकास खण्डवार मान्यता प्राप्त शिक्षा संस्थाओं में स्तरवार  
विद्यार्थी 1988-89

विकास खण्ड/वर्ष का नाम	डिग्री कक्षाओं में		छात्राये कुल	अनुसूचित जाति
	कुल	अनुसूचितजाति		
1986.87	1262	256	253	22
1987.88	1307	287	328	27
1988.89	1422	296	346	36
1988.89	14	15	16	17
1. बंकी				
2. मसौली				
3. देवॉ				
4. हरख				
5. फतेहपुर				
6. सूरतगंज				
7. रामनगर	490	66	19	-
8. निन्दूरा				
9. हरियाबाद				
10. पूरेडलई				
11. मवई				
12. रुदौली				
13. बनीकोडर				
14. हैदरगढ़				
15. त्रिबेदीगंज				
16. सिद्धौर				
ग्रामीण योगः	490	66	19	-
नगरीय योगः	932	230	327	36
जनपद योगः	1422	296	346	36

मान्यता प्राप्त शिक्षा संस्थाओं में अध्यापकों की संख्या 1988-89

वर्ष/विकास का नाम	जुनियर बेसिक		सीनियर		हायर		महाविद्यालय	
	कुल	स्त्रियाँ	कुल	स्त्रियाँ	कुल	स्त्रियाँ	कुल	स्त्रियाँ
1986-87	4591	861	840	172	331	89	29	04
1987-88	4587	854	848	163	363	94	31	05
1988-89	4452	862	714	157	833	116	30	04
1	2	3	4	5	6	7	8	9
1988-89								
1. बंकी	340	181	62	18	17	-	-	-
2. मसौली	229	51	43	8	65	9	-	-
3. देवाँ	183	55	31	8	42	-	-	-
4. हरख	234	37	67	16	35	-	-	-
5. फतेहपुर	291	54	72	11	44	-	-	-
6. सूरतगंज	214	20	41	02	-	-	-	-
7. रामनगर	272	44	55	07	25	-	10	01
8. निन्दूरा	230	43	40	07	18	-	-	-
9. दरियाबाद	364	60	43	05	20	-	-	-
10. पूरेडलई	216	18	28	02	20	-	-	-
11. मवई	189	15	40	01	13	-	-	-
12. रूदौली	253	57	51	14	23	-	-	-
13. बनीकोडर	338	24	53	01	40	-	-	-
14. हैदरगढ़	251	43	41	02	-	-	-	-
15. त्रिबेदीगंज	257	20	52	07	38	-	-	-
16. सिद्धौर	254	20	49	07	22	-	-	-
ग्रा० योग	4112	742	653	116	402	09	10	01
योगअनग.	340	120	61	41	431	107	20	03
जनपद योग:	4452	862	714	157	833	116	30	04

सामान्य शिक्षा

तालिका - 40

- प्राविधिक शिक्षा संस्थान औद्योगिक प्रशिक्षण एवं शैक्षिक प्रशिक्षण संस्था तथा भर्ती संख्या			
वर्ष	1986-87	1987-88	1988-89
<u>1- प्राविधिक शिक्षा संस्थान</u>			
1.1 संख्या	01	01	01
1.2 सीटों की संख्या	90	90	90
1.3 भर्ती की संख्या	68	120	90
<u>2- औद्योगिक शिक्षा संस्थान</u>			
2.1 संख्या	01	01	01
2.2 सीटों की संख्या	208	208	208
2.3 भर्ती की संख्या	160	164	208
<u>3- शिक्षक प्रशिक्षण संस्थान</u>			
3.1 संख्या	02	02	02
3.2 सीटों की संख्या	45	45	45
3.3 भर्ती सीटों की संख्या	-	-	-
3.3.1 पुरुष	25	25	=
3.3.2 स्त्री	20	20	45

जनपद में समाज शिक्षा महिला एवं बाल कल्याण कार्यक्रम की प्रगति

31 मार्च की स्थिति

क्र.सं.	वर्ग	1987	1988	1989
1	2	3	4	5
1-	ग्राम शिक्षा एवं साक्षरता केन्द्रों की संख्या	1199	600	600
2-	अनौपचारिक शिक्षा केन्द्रों की संख्या	625	641	641
3-	बाल वाड़ी आंगनवाड़ी केन्द्रों की संख्या	105	327	335
4-	युवक संगठनों की संख्या	672	603	621
5-	महिला मण्डल की संख्या	507	735	745

सार्वजनिक स्वास्थ्य एवं परिवार नियोजन:  
एलोपैथिक सिविल चिकित्सालय एवं औषाधालय वर्ष 1988-89

क्र०सं०	मद	1986-87	1987-88	1988-89
1	2	3	4	5
1-	राजकीय सार्वजनिक	55	58	58
2-	राजकीय विशेष	03	03	03
3-	स्थानीय निकाय एवं नगर पालिका	03	03	03
4-	सहायता प्राप्त निजी	-	-	-
5-	अन्य	-	-	-



:: 91 ::

तालिका - संख्या 43

जनपद/विकास खण्डवार एलोपैथिक चिकित्सालय

वर्ष/विकास खण्ड	चिकित्सालय/ओषधालय संख्या	प्राथमिक स्वास्थ्य केन्द्रोंकी संख्या	समस्त उपलब्ध शौच्यार्थ संख्या	चिकित्सक संख्या	समस्त में कर्मचारी पैरामेडिकल कर्मचारीसं०	अन्य
1-7	2	3	4	5	6	7
1986-87	43	18	438	92	544	75
1987-88	03	62	464	95	568	78
1988-89	03	62	464	92	570	78
1988-89	-	-	-	-	-	-
1- वंकी	-	04	14	05	36	03
2- मझौली	-	04	14	04	30	03
3- देवा	-	03	12	04	32	03
4- हरख	-	04	18	04	27	03
5- फतेहपुर	-	03	14	03	29	04
6- सूरतगंज	-	04	16	04	27	03
7- रायनगर	-	04	18	04	32	03
8- निन्दूरा	-	03	16	03	30	03
9-द द्वियावादा	-	04	12	04	30	03
10- पूरेडलई	-	03	12	03	28	03
11- मवई	-	02	15	03	26	03
12- रुदौली	-	04	13	03	33	04
13- बनीकोडस	-	02	15	03	23	03
14- हैदरगढ़	-	03	18	02	29	04
15- त्रिवेदीगंज	-	03	08	03	27	03
16- सिद्धौर	-	02	04	02	27	03
ग्रामोष्ण योग	-	52	224	54	466	54
योग नगरीय	03	10	240	38	104	27
योगजनपद	03	62	464	92	570	78

तालिका संख्या- 44  
जनपद में विकास खण्डवार आयुर्वेदिक यूनानी एवं होम्योपैथिक  
चिकित्सालय संख्या 1988-89

विकास खण्ड नाम	होम्योपैथिक चिकित्सालय और अध्यालय संख्या	उपलब्ध शौचभार	चिकित्सक संख्या
	8	9	10
88-87	15	-	15
87-88	16	-	16
88-89	16	-	16
88-89			
1- बंकी	2	-	2
2- मसौली	-	-	-
3- देवा	1	-	1
4- हरख	1	-	1
- फतेहपुर	1	-	1
- सूरतगंज	-	-	-
- रामनगर	1	-	1
- निन्दूरा	-	-	-
- दरियाबाद	-	-	-
0- पूरेडलई	1	-	1
1- मवई	1	-	1
2- रुदौली	-	-	-
3- बनीकोडर	1	-	1
4- हैदरगढ़	2	-	2
5- त्रिवेदीगंज	2	-	2
16- सिद्धौर	1	-	1
ग्रामीण योग	12	-	12
नगरीय योग	04	-	04
जनपद योग	16	-	16

तालिका संख्या - 44

विकास खण्डवार आयुर्वेदिक, यूनानी एवं होम्योपैथिक चिकित्सालय एवं चिकित्सा सेवा 1988.89

वर्ष/विकास का नाम	आयुर्वेदिक चिकित्सालय औषधालयसं०	उपलब्ध शौथ्या संख्या	चिकित्सक संख्या	यूनानी चिकित्सालय औषधालय संख्या	उपलब्ध शौथ्या संख्या	चिकित्सक संख्या
1	2	3	4	5	6	7
1986.87	18	60	18	10	28	0
1987.88	18	60	18	11	30	11
1988.89	28	88	18	11	30	11
1- बैंकी	01	04	02	01	04	01
2- मसौली	01	-	01	-	-	-
3- देवाँ	01	-	01	-	-	-
4- हरख	03	04	01	02	04	02
5- फतेहपुर	03	04	01	02	04	01
6- सूरतगंज	02	08	01	-	-	-
7- रामनगर	02	04	01	-	-	-
8- निन्दूरा	03	12	01	-	-	-
9- इरियाबाद	02	08	01	01	04	01
10- पूरेडलई	-	-	-	-	-	-
11- मवई	02	-	-	02	04	02
12- रुदौली	01	17	01	01	02	01
13- बनोकोडर	01	04	01	01	04	01
14- हैदरगढ़	02	18	02	-	-	-
15- त्रिबेदोगंज	03	-	-	02	04	02
16- सिद्धौर	02	04	02	-	-	-
ग्रामीण योग	27	84	16	11	30	11
नगरीय योग	01	04	02	-	-	-
जनसुद योग	28	88	18	11	30	11

तालिका संख्या 45

जनपद में विकास खण्डवार परिवार कल्याण केन्द्र

वर्ष/ विकास खण्ड का नाम	परिवार कल्याण केन्द्र संख्या	उपकेन्द्र संख्या
2	3	4
1986-87	19	356
1987-88	21	360
1988-89	21	360
<u>1988-89</u>		
1- बंकी	01	21
2- मसौली	01	20
3- देवा	01	21
4- हरख	01	21
5- फतेहपुर	01	27
6- सूरतगंज	01	21
7- रामनगर	01	26
8- निन्दूरा	01	21
9- दरियाबाद	01	26
10- पूरेडलई	01	22
11- मवई	01	20
12- रुदौली	01	24
13- बनीकोडर	01	22
14- हैदरगढ़	01	20
15- त्रिवेदीगंज	01	23
16- तिमौर	01	25
ग्राामीण योग	16	360
योग नगरीय	05	-
जनपद योग	21	360

जनपद में विभिन्न कार्यों में विद्युत उपभोग ₹000-किलोवाट घंटों में

क्र.सं.	विवरण	1985-86	1986-87	1987-88
1	2	3	4	5
1-	घरेलू कार्य	8539	9783	9083
2-	बाणिज्य सम्बन्धी रोशनी एवं लघु शक्ति	476	250	199
3-	औद्योगिक शक्ति	33563	41332	46497
4-	सार्वजनिक प्रकाश व्यवस्था	174	176	186
5-	रेल/ट्रेकान	-	-	-
6-	सिंचाई एवं जल निस्तारण	12794	31609	30969
7-	सार्वजनिक जल कल एवं सफाई	1122	596	656
8-	योग:	56668	83746	87590

प्रति व्यक्ति विद्युत उपभोग

कि०वा०घ० १९८१ की जनगणना के अनुसार	29	42	44
-----------------------------------	----	----	----

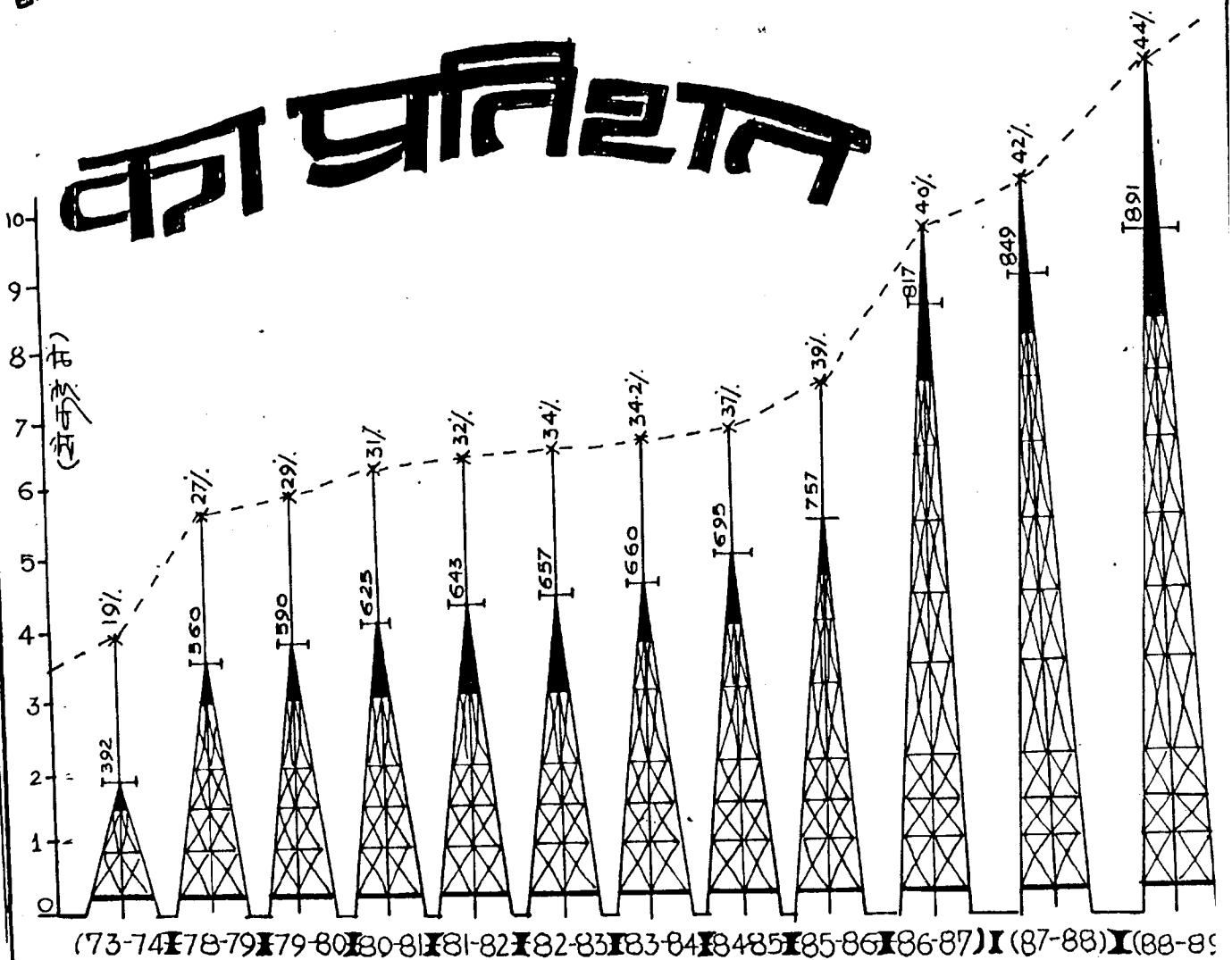
जनपद में विकास खण्डवार विद्युतीकृत गाँव एवं नगर एवं हरिजन बस्तियों  
की संख्या वर्ष 1988-89

वर्ष/विकास खण्ड का नाम	केन्द्रीय विद्युति के अनुसार	जिनमें एक ही के मेन लगाया गया	उत्तीकृत निजी नलकूप/एव पम्पिंग सेट	विद्युतीकृत हरिजन बस्तियाँ	विद्युतीकृत गाँवों के कुल गाँवों में प्रतिशत
1	2	3	4	5	6
1986-87	817	440	5203	497	40
1987-88	849	490	5303	547	42
1988-89	891	549	5423	599	144
1988-89					
1- बंकी	43	35	532	46	54
2- मसौली	62	46	275	46	87
3- देवाँ	54	31	130	42	43
4- हरख	58	36	212	37	56
5- फतेहपुर	60	30	545	34	35
6- सूरतगंज	55	43	120	34	32
7- रामनगर	65	46	232	44	39
8- निन्दूरा	52	34	137	34	39
9- दरियाबाद	50	28	437	35	35
10- पूरेडलई	52	19	310	34	39
11- मवई	47	23	710	33	51
12- रुदौली	64	32	506	34	50
13-बनीकोडर	53	40	475	41	55
14- हैदरगढ़	55	31	295	38	55
15- त्रिबेदीगंज	45	18	145	34	45
16- सिद्धौर	52	47	362	33	31
"	878	536	5423	599	144
ग्रामीण योग	878	536	5423	599	144
नगरीय योग	13	13	-	-	100
जनपद योग	891	549	5423	599	144

# जनपद का

# विद्युतीकृत ग्रामों

# का प्रतिशत



तालिका -48

परिवहन एवं संचार जनपद में पक्की सड़कों की लम्बाई कि०मी०

मद	1985-86	1986-87	1987-88
1- सार्वजनिक निर्माण विभाग के अन्तर्गत			
1.1 राष्ट्रीय राज्य मार्ग	76	76	76
1.2 प्रादेशिक राज्य मार्ग	133	133	133
1.3 मुख्य जिला सड़के	479	498	499
1.4 अन्य जिला एवं ग्रामीण सड़के	-	-	-
योग	688	707	708
2- स्थानीय निकायों के अन्तर्गत सड़के			
2.2 जिला परिषद	26	26	26
2.3 महापालिका /नगर पालिका/नगर क्षेत्र समिति	33	33	33
योग	59	59	59
3- अन्य विभागों के अन्तर्गत			
3.1 सिचाई			
3.2 गन्ना			
3.3 बन			
3.4 डी.जी.बी.आर.	-	-	-
3.5 अन्य	72	72	72
योग	72	72	72
कुल योग	819	838	839



:: 98 ::

तालिका संख्या ४९

वर्ष/विकास खण्ड का नाम	जनपद में विकास खण्डवार पक्की सड़कों की लम्बाई		प्रति हजार कि.मी.पर पक्की सड़कों की लम्बाई		प्रति लाख जनसंख्या पर पक्की सड़कों की लम्बाई	
	कुल	सा. नि. वि.	कुल	सा. नि. वि.	कुल	सा. नि. वि.
1985-86	619	688	185	155	40	35
1986-87	838	707	190	161	42	36
1987-88	839	708	190	161	42	36
<u>1987-88</u>						
1- वंकी	81	70	381	330	49	79
2- मसौली	65	55	293	262	144	125
3- देवों	30	25	123	107	31	26
4- हरख	48	42	195	183	57	51
5- फतेहपुर	54	47	102	159	42	36
6- सूरतगंज	29	26	93	84	30	27
7- रामनगर	78	68	246	215	71	63
8- निन्दूरा	44	39	108	93	49	35
9- दरियाबाद	55	48	172	149	47	31
10- पूरेडलई	16	16	40	40	12	12
11- मवई	50	44	174	154	55	47
12- रुदौली	36	30	134	112	36	32
13- बनीकोडर	45	39	186	161	49	43
14- हैदरगढ़	65	35	252	217	59	50
15- त्रिवेदीगंज	33	30	143	130	32	29
16- सिद्धौर	77	68	193	166	94	81
ग्रामीण योग	806	702	185	161	44	39
नगरीय योग	33	6	750	136	60	46
जनपद योग	839	708	890	161	42	36

:: 99 ::

तालिका संख्या 50  
जनपद में विकास खण्डवार धातायात एवं संचार सेवाए  
वर्ष 1988-89

वर्ष/विकास खण्ड का नाम	डाक घर संख्या	तारघर संख्या	टेलीफोन संख्या	पब्लिक काल आफिस	रेलवे स्टेशन संख्या	बस स्टेशन संख्या
1	2	3	4	5	6	7
1986-87	298	13	727	97	23	94
1987-88	305	13	727	101	23	94
1988-89	310	13	740	118	23	94
<b>1988-89</b>						
1- चंकी	16	01	17	02	02	08
2- मसौली	22	01	20	11	03	10
3- देवाँ	15	-	05	02	-	06
4- हरख	17	-	06	04	-	08
5- फतेहपुर	26	-	06	04	02	05
6- सूरतगंज	14	-	04	02	01	02
7- रामनगर	18	02	05	10	02	11
8- निन्दूरा	17	-	04	04	-	03
9- दरियाबाद	25	-	07	04	02	05
10- पूरेडलई	19	-	11	03	-	-
11- मखई	17	-	12	05	01	03
12- रुदौली	17	-	06	05	02	02
13- बनीकोडर	14	02	22	05	-	03
14- हैदरगढ़	17	-	07	11	02	03
15- त्रिवेदीगंज	15	-	-	05	02	06
16- सिद्धौर	13	-	04	04	-	06
ग्रामीणा योग	282	06	135	86	19	81
नगरीय -योग	28	07	605	32	04	13
जनपद- योग	310	13	740	118	23	94

तालिका संख्या 5।

उत्थागत वित्त

जनपद में विकास खण्डवार अनुसूचित व्यावसायिक बैंक तथा ग्रामीण बैंक  
शाखाओं की संख्या

वर्ष/विकास खण्ड का नाम	राष्ट्रीयकृत व्यवसायिक बैंक की संख्या	क्षेत्रीय ग्रामीण बैंकों की संख्या	अन्य राष्ट्रीयकृत व्यवसायिक बैंकों की संख्या	ग्रामीण बैंक कायलिय पर जनसंख्या 1981	
1	2	3	4	5	
1986-87		23	89	03	17322
87-88		23	89	03	17322
1988-89		26	90	03	16740
<u>1988-89</u>					
1-	बंकी	01	05	-	18052
2-	ससौली	02	08	01	8974
3-	देवा	-	06	-	13047
4-	हरब	01	06	-	13906
5-	फतेहपुर	-	06	-	21623
6-	सुरतगंज	-	04	-	41620
7-	रामनगर	01	06	01	16065
8-	निन्दूरा	-	07	-	16984
9-	दरियाबाद	-	05	-	24429
10-	पूरेडलई	-	05	-	24266
11-	मवई	-	06	-	17609
12-	रुदौली	-	04	-	27945
13-	बनोकोडर	01	04	-	21790
14-	हैदरगढ़	01	04	-	2222
15-	त्रिवेदगंज	-	06	-	17473
16-	सिद्धौर	-	07	-	17447
	ग्रामीण योग	07	89	02	18512
	नगरीय योग:	19	01	01	8474
	जनपद योग:	26	90	03	16740

\* तालिका-52

जनपद में व्यवसायिक बैंको में जमा धनराशि एवं वितरण ₹ हजार रुपये

क्र.सं.	वर्ष	1987	1988	1989
1-	जमा धनराशि	794190	1117690	1315598
2-	कुल ऋण वितरण	520143	573100	696857
3-	जमा धन पर ऋण वितरण % में	65	51	53
4-	प्राथमिक क्षेत्र में ऋण वितरण			
	4.1 कृषि तथा कृषि सम्बन्धी कार्य	88666	99647	131371
	4.2 लघु उद्योग	7438	11358	17853
	4.3 अन्य प्राथमिक क्षेत्र	23377	31491	35543
5-	कुल ऋण वितरण में प्राथमिक क्षेत्र के ऋण का वितरण	119481	142496	184767
6-	प्राति व्यक्ति जमा धनराशि ₹ रुपये में	399	561	660
7-	प्राति व्यक्ति ऋण वितरण ₹ रुपये में	261	288	350
8-	प्राति व्यक्ति प्राथमिकता क्षेत्र में ऋण वितरण ₹ रुपये में	60	70	93

स्रोत:- जिला ऋण योजना पत्रिका  
बैंक आफ इंडिया

\* संशोधित तालिका

जनपद में विकास खण्डवार ग्रामों में पेयजल सुविधा की स्थिति					
वर्ष/ विकास खण्ड का नाम	नालगाकर जल सम्पूर्ति	सामान्यतः उपयोग में लाये जा रहे श्रेणियों की संख्या	कुआ	हेण्डपम्प	नलगाकर जल सुविधा
1	2	3	4	5	6
1986-87	690.	847520	2024	19	-
1987-88	780	942633	2024	25	-
1988-89	789	942633	2024	25	-
<u>1988-89</u>					
1- बंकी	51	74865	88	-	-
2- मसौली	42	77341	71	-	-
3- देवा	59	75880	125	-	-
4- हरख	31	38183	103	01	-
5- फतेहपुर	35	51038	194	-	-
6- सूरतगंज	71	57568	160	15	-
7- रामनगर	55	55841	165	-	-
8- निन्दूरा	32	38441	132	-	-
9- दरियाबाद	52	71534	161	-	-
10- पूरेडलई	33	36572	133	01	-
11- मवई	44	49032	92	-	-
12- रुदौली	76	84944	127	-	-
13- बनीकोडर	44	67050	104	02	-
14- हैदरगढ़	80	72993	100	-	-
15- त्रिबेदविगंज	30	32411	101	-	-
16- सिद्धौर	54	58840	163	-	-
ग्रामीण योग	789	942633	2024	19	-
योग नगरीय	-	-	-	06	-
योग जनपद	789	942633	2024	25	-

तालिका -संख्या 54-

जनपद में विकास खण्डवार न्याय पंचायत ग्राम सभा एवं पंचायतघर			
वर्ष/विकास खण्ड का नाम	न्याय पंचायत संख्या	ग्राम सभा संख्या	पंचायतघर संख्या
1	2	3	4
1- 1986-87	153	1556	218
1987-88	153	1556	228
1988-89	153	1556	229
<u>1988-89</u>	<u>2</u>		
1- बंकी	09	78	26
2- मसौली	06	64	26
3- देवा	10	102	17
4- हरख	08	83	20
5- फतेहपुर	11	118	15
6- सूरतगंज	12	122	08
7- रामनगर	11	110	25
8- निन्दूरा	09	95	08
9- दरियाबाद	11	121	09
10- पूरेडलई	09	72	06
11- मवई	11	104	09
12- लदौली	10	92	13
13- बनीकोडर	08	102	13
14- हैदरगढ़	09	85	20
15- त्रिभेदीगंज	07	82	06
16- सिद्धौर	10	118	07
ग्रामीण योग	153	1556	228
नगरीय योग	-	-	-
जनपद योग	153	1556	228

तालिका-55

ग्राम पंचायत एवं क्षेत्र समितियों की आय

क्र०सं०	वर्ग	1986-87	1987-88	1988-
1	2	3	4	5
1-	ग्राम पंचायतों की आय			
	अ करों से	1511000	1405592	150400
	ब राज्य सरकार के अनुदान से	1312000	1326000	142800
	त क्षेत्र समिति/जिला परिषद के विविध कार्यक्रमों के लिए प्राप्त धनराशि	-	-	-
	द निर्माण की गई सम्पत्ति से	-	-	-
	य अन्य स्रोतों से	-	-	-
2-	क्षेत्र समितियों की आय	-	-	-
3-	करों से	-	-	-
4-	राज्य सरकार के अनुदान से	-	-	-
5-	जिला परिषद के विविध कार्यक्रमों के लिए प्राप्त धनराशि	-	-	-
6-	निर्माण की गई सम्पत्ति से	-	-	-
7-	प्राप्त ऋण से	-	-	-
8-	अन्य स्रोतों से	-	-	-

:: 105 ::

तालिका सं 56

जनपद में माहवार नगरीय कटकर भाव 1988 (प्रति किलो)

माह	भैरव	चावल	चना	मक्का	ज्वार	बाजरा
2	3	4	5	6	7	
जनवरी	2.51	3.58	4.55	2.06	1.96	—
फरवरी	2.52	3.54	4.52	2.14	1.51	2.23
मार्च	2.72	3.65	4.60	2.31	1.58	2.00
अप्रैल	2.62	3.70	4.65	2.45	1.72	2.17
मई	2.20	3.75	4.75	2.50	2.00	—
जून	2.22	3.87	5.43	2.50	2.00	—
जुलाई	2.29	3.83	5.35	1.75	2.00	—
अगस्त	2.34	4.15	5.52	2.00	2.50	2.28
सितम्बर	2.32	3.75	6.04	2.12	2.17	—
अक्टूबर	2.48	3.60	6.46	2.12	2.25	—
नवम्बर	2.57	3.28	6.51	—	—	—
दिसम्बर	2.69	2.99	7.55	2.42	1.80	—
वार्षिक औसत	2.46	3.61	5.50	2.22	1.95	2.17



::105अ::

तालिका 56

जनपद में माह वार ग्रामीण फुटकर भाव 1988 प्रति किलो

माह	दाल अरहर 9	उर्द दाल 10	मूँग दाल 11	गुड 12	चीनी 13	प्याज 14
जनवरी	10.45	8.23	7.80	3.39	6.35	2.23
फरवरी	10.00	8.31	7.86	2.58	6.37	2.54
मार्च	10.17	8.17	7.64	2.58	6.35	3.04
अप्रैल	9.96	8.31	8.50	2.95	6.44	2.85
मई	9.79	8.04	9.33	3.00	6.52	1.59
जून	9.34	8.00	11.61	3.87	7.61	1.22
जुलाई	9.60	8.42	9.33	3.52	7.24	1.83
अगस्त	9.96	8.46	10.83	4.29	7.55	1.73
सितम्बर	9.86	8.39	10.33	4.48	7.24	2.00
अक्टूबर	10.08	8.25	11.22	4.62	7.29	2.62
नवम्बर	10.62	8.12	10.67	5.50	7.16	4.12
दिसम्बर	10.17	8.83	10.90	3.44	7.43	4.44
वार्षिक औसत	10.00	8.29	9.68	3.68	6.96	2.52

:: 105 वः ::  
तालिका 56 क्रमशः

माह	आलू	दूधपूत किलो	देशीधी	सुरती गैल	पनस्पति
1	15	16	17	18	19
जनवरी	1.11	4.00	49.50	21.36	26.57
फरवरी	0.75	3.52	50.42	26.46	26.18
मार्च	0.74	4.00	50.75	24.58	26.08
अप्रैल	0.70	4.07	50.25	23.80	26.04
मई	0.70	3.96	50.90	23.00	26.00
जून	0.99	4.12	50.71	22.37	25.75
जुलाई	1.38	4.00	50.83	23.50	26.50
अगस्त	1.77	4.19	50.45	23.45	24.00
सितम्बर	1.84	4.11	50.77	23.20	26.71
अक्टूबर	2.04	4.04	50.51	22.61	26.81
नवम्बर	2.38	4.00	50.00	22.50	27.50
दिसम्बर	1.81	4.06	51.00	22.33	27.33
वार्षिक औसत	1.36	4.01	50.51	23.27	26.29

:: 105 मई ::  
तालिका 56 क्रमशः

माह का नाम	मास बकरा	अन्डा प्रत्येक	जलाने की लकड़ी प्रति कुन्टल
	20	21	22
जनवरी	27.93	1.04	63.92
फरवरी	27.23	0.98	62.08
मार्च	27.50	0.93	60.91
अप्रैल	27.35	0.88	64.27
मई	28.00	0.90	61.00
जून	28.50	0.80	62.50
जुलाई	28.00	0.86	64.00
अगस्त	28.36	0.88	60.50
सितम्बर	28.14	0.92	61.54
अक्टूबर	28.15	0.91	62.31
नवम्बर	27.00	0.98	57.25
दिसम्बर	28.00	0.99	66.25

:: 106 ::

जिला ४५७४ जनपद में माह वार नगरीय फुटकर  
भाव 1988 प्रति किलो।

माह	गेहूँ प्रति कि.	चावल प्रति कि.	चना प्रति कि.	अरहर दाल	ऊर्द दाल	मूँग दाल
1	2	3	4	5	6	7
1- जनवरी	2.65	3.60	4.50	11.50	7.50	8.50
2- फरवरी	2.65	3.60	4.50	10.00	7.00	9.00
3- मार्च	2.75	3.60	5.00	9.50	7.50	9.50
4- अप्रैल	2.30	3.60	5.50	9.00	7.50	8.00
5- मई	2.40	3.65	4.50	10.50	7.50	8.00
6- जून	2.40	3.50	5.75	9.75	7.00	12.00
7- जुलाई	2.50	3.70	6.00	9.50	7.50	12.00
8- अगस्त	2.45	4.25	7.00	11.00	8.50	15.00
9- सितम्बर	3.00	3.25	7.50	11.50	8.50	13.00
10- अक्टूबर	2.7	3.70	7.00	11.50	8.50	15.00
11- नवम्बर	2.75	3.50	7.50	10.50	8.00	13.00
12- दिसम्बर	3.00	3.00	7.75	11.50	9.00	13.00
वर्ष का औसत	2.63	3.52	6.04	10.48	7.83	11.33

:: 106 अ ::

तालिका 57 क्रमशः

जनपद के माह वार नगरीय फुटकर भाव 1988 प्रति किलो

माह	आलु प्रति कि.	प्याज प्रति कि.	सरसों कातेल	बनस्पति प्रति कि.	मांस बकरा	मछली प्रति किलो
1	8	9	10	11	12	13
जनवरी	1.50	2.50	26.00	25.00	28.00	25.00
फरवरी	1.00	3.00	24.00	26.00	28.00	25.00
मार्च	1.00	3.00	22.00	26.00	29.00	24.00
अप्रैल	1.00	1.50	22.00	26.00	28.00	25.00
मई	1.00	1.50	22.00	26.00	28.00	25.00
जून	1.50	1.50	20.00	26.00	30.00	26.00
जुलाई	2.00	--	22.00	27.00	28.00	18.00
अगस्त	2.00	1.50	23.00	27.00	30.00	19.00
सितम्बर	2.00	3.00	22.00	28.00	30.00	20.00
अक्टूबर	2.00	3.00	23.00	27.00	28.00	19.00
नवम्बर	2.00	4.00	23.00	28.00	30.00	20.00
दिसम्बर	2.00	4.00	22.00	27.00	30.00	16.00
वर्ष का औसत	1.58	2.59	22.58	26.58	28.92	21.83

§: 106-व०

तालिका 57 क्रमशः

जनपद में माह वार नगरीय फुटकर भाव 1983 प्रति किलो.

माह क्रमांक	अन्डप प्रत्येक	गड प्रति कि.	चीनी प्रतिकि.	लकड़ी प्रति कुन्टल	दूध प्रति किलो	घोदशरी प्रतिकि.
14	15	16	17	18	19	
जनवरी	1.20	3.00	6.00	75.00	6.00	55.00
फरवरी	1.20	3.00	6.50	75.00	6.00	56.00
मार्च	1.00	2.50	6.50	75.00	6.00	54.00
अप्रैल	1.00	3.00	6.50	80.00	6.00	54.00
मई	1.00	3.00	6.50	80.00	6.00	54.00
जून	0.80	4.50	6.75	80.00	6.00	54.00
जुलाई	0.80	5.00	7.50	80.00	6.00	55.00
अगस्त	0.90	5.00	7.25	80.00	6.00	58.00
सितम्बर	1.25	5.00	7.25	80.00	6.00	58.00
अक्टूबर	0.90	5.00	7.25	80.00	6.00	58.00
नवम्बर	1.25	5.00	7.50	80.00	6.00	58.00
दिसम्बर	1.25	3.50	7.25	80.00	6.00	58.00
वर्ष का औसत	1.05	3.96	6.90	78.75	6.00	56.00

:: 107 ::

तालिका सं० 58

31 मार्च 1989 जनपद में कर्मचारियों के आंकड़े

क्र०सं०	वर्गीकरण	वेतन वर्ग	1	2	3	4	5
			रु. 3500	रु. 4000	रु. 4500	रु. 5000	रु. 5500
§ I §	समस्त में कर्मचारों § शिक्षकों सहित §	का मूल वेतन वर्गानुसार विवरण	3213	4708	8542		
अ-	चतुर्थ श्रेणी कर्मचारों संख्या		2212	2462	377		
ब-	अन्य कर्मचारों शिक्षक सहित सं०		1001	2246	8165		
			206	84	5961		
स-	केवल शिक्षक संख्या						
§ II §	समस्त कर्मचारों § शिक्षकों सहित §	कुल वेतन वर्गानुसार विवरणः	1068	6	156		
अ-	चतुर्थ श्रेणी कर्मचारों § संख्या §		1068	6	156		
ब-	अन्य कर्मचारों § शिक्षक सहित संख्या §		-	-	-		
स-	केवल शिक्षक संख्या		-	-	-		

:: 107 अ ::

तालिका सं० 58

31 मार्च 1989 जनपद में कर्मचारियों के आंकड़े

क्र०सं० वर्गीकरण	वेतन वर्ग समया			योग
	600.700	700.800	800 से अधिक	
	6	7	8	9
§ I § सम्पत्त में कर्मचारी § शिक्षक सहित § का मूल वेतन वर्गानुसार विवरण	1535	684	1478	2016
अ- चतुर्थ श्रेणी कर्मचारी संख्या	01	07	349	540
ब- अन्य कर्मचारी शिक्षक सहित संख्या	1534	677	1129	1475
स- केवल शिक्षक संख्या	220	370	4240	841
§ II § सम्पत्त कर्मचारी § शिक्षक सहित § कुल वेतन वर्गानुसार वितरण :	03	162	18765	20160
अ- चतुर्थ श्रेणी कर्मचारी संख्या	02	44	4132	5408
ब- अन्य कर्मचारी § शिक्षक सहित सं० §	01	118	14633	1475
स- केवल शिक्षक संख्या	-	-	5961	596



:: 108 ::

तालिका संख्या 59

जनपद में सेवा योजन कार्यालय द्वारा किया गया कार्य

क्रम.सं०	मद	1986.87	1987-88	1988-89
1-	2	3	4	5
1-	सेवायोजन कार्यालयों की संख्या	01	01	01
2-	जी वित्त पंजिका पर अभ्यार्थियों की संख्या	33270	27240	25497
3-	वर्ष में पंजीकृत अभ्यार्थियों की संख्या	7966	5038	5990
4-	सूचित रिक्त स्थानों की संख्या	642	155	351
5-	वर्ष में कार्य प्रर लगाये गये व्यक्तियों की संख्या	137	35	109

स्रोत :- सेवा योजन कार्यालय वाराणसी द्वारा प्राप्त आकड़े

:: 109 ::  
तालिका -60  
आर्थिक गणना 1980

वर्गीकरण	ग्रामीण	नगरीय	योग
<b>1- उद्यमों की संख्या</b>			
1.1 कृषि	1191	35	1226
1.2 अकृषि	23042	10952	34794
1.3 योग	25033	10987	36020
<b>2- उद्यमों में सामान्य कार्यरत व्यक्ति</b>			
2.1 कृषि	1657	81	1738
2.2 अकृषि	37121	16308	53429
2.3 योग	38699	16389	50888
<b>3- स्वकार्य उद्यम</b>			
3.1 कृषि	1082	29	1111
3.2 अकृषि	21098	8684	29782
3.3 योग	22180	8713	30893
<b>4- संस्थान, एक या एक से अधिक भाड़े पर कर्मों सहित</b>			
4.1 कृषि	99	06	105
4.2 अकृषि	2634	2172	4806
4.3 योग	2733	2178	4911
<b>5- भाड़े पर सामान्य कार्यरत व्यक्ति</b>			
5.1 कृषि	476	46	522
5.2 अकृषि	12018	11684	23702
5.3 योग	12494	11730	24224

:: 110 ::

तालिका-61

पिछडी जातियों

वर्ष	सामान्य शिक्षा के लिए दी गई छात्र वृत्तियों की संख्या	व्यवसायिक प्रशिक्षण के लिए दी गई छात्र वृत्तियों की संख्या
1986-87	9163	32
1987-88	9337	36
1988-89	9276	04

:: III ::

श्रीलंका -62-1

नगर का नाम सम्बन्धित भौगोलिक जनसंख्या 1981 अनुसूचित  
एवं वर्ग म.पा. विकास खण्ड क्षेत्रफल कुल पुरुष स्त्री जनजाति  
म.पा.0/टा.पा.0 का नाम 1981 को जनसंख्या  
नोटीफाइड ए०

केन्द्र

1 2 3 4 5 6 7

§ I § नगर पालिका

1- नबाबगंज बंकी 4.34 51894 28170 23724 2947  
2- रुदौली रुदौली 6.60 23049 12058 0991 1404

II टाउन शरिया

1- बंकी बंकी 3.43 10322 6018 4304 1242  
2- देवा देवा 0.83 6805 3652 3153 579  
3- सतराखि हरख 0.66 6992 3723 3269 807  
4- फतेहपुर फतेहपुर 6.50 17044 9133 7911 941.  
5- रामनगर रामनगर 5.22 6649 4070 3579 621  
6- जैदपुर सिद्धौर 1.00 17307 9133 8174 1597  
7- सिद्धौर सिद्धौर 1.68 6452 3393 3059 1465  
8- दरियाबाद दरियाबाद 2.65 10262 5461 4801 797  
9- टिकैतनगर पूरेडलई 2.55 5641 2977 2664 1153  
10- हैदरगढ़ हैदरगढ़ 4.84 6826 3778 3048 978

मेन्सस टाउन

1- रामपुर दरियाबाद  
भवानीपुर 2.62 7689 4010 3679 437

योग: 43.82 177932 95578 82356 14968

नगर का नाम	साक्षरता प्रतिशत	पुलिस स्टेशन	हस्ते गल्ले की दुकान	पूर्त गोदाम	बीज गोदाम	कृषि सेवा केंद्र	पशु चिकित्सा -लय केंद्र
1	8	9	10	11	12	13	14

नगरपालिका

1- नवाबगंज	51	01	20	02	01	01	01
2- इंदौली	33	01	11	-	01	-	-

टाउन एरिया

1- बंकी	30	-	06	-	-	-	-
2- देवा	27	01	07	01	-	-	-
3- ततारिख	22	-	05	-	-	-	-
4- फतेहपुर	31	01	08	01	01	-	-
5- रामनगर	30	-	06	-	01	-	-
6- जैदपुर	23	-	06	-	01	-	-
7- सिद्धौर	17	01	05	-	01	-	-
8- शरियाबाद	29	-	04	-	01	-	-
9- टिकैतनगर	32	01	03	-	-	-	-
10- हैदरगढ़	39	01	07	-	01	-	-

गोन्वस टाउन

1- रामपुर भमानीपुर	17	-	03	-	-	-	-
--------------------	----	---	----	---	---	---	---

नगरीय योग 349      07      91      04      08      01      01

नगर का नाम एवं वर्ग का प्लान नं०/टा. ए.	कृत्रिम गर्भाधान केन्द्र	ज्य विकाय सहकारो समितियों	जूनियर बेसिक स्कूल	सीनियर बेसिक स्कूल	हायर सेकेन्ड्री स्कूल बालक	हायर सेकेन्ड्री स्कूल बालिका
---	--------------------------------	---------------------------------	--------------------------	--------------------------	-------------------------------------	---------------------------------------

1	15	16	17	18	19	20
---	----	----	----	----	----	----

**श्री १ नगर पालिका**

1-	नबाबगंज	01	12	03	03	02
2-	इंदौली	01	05	03	03	01
<u>टाउन एरिया</u>						
1-	बंकी	-	03	02	01	-
2-	देवा	-	03	01	01	-
3-	सतरिख	-	03	01	01	-
4-	फतेहपुर	-	03	01	02	01
5-	रामनगर	-	03	01	02	-
6-	जैदपुर	-	02	01	01	-
7-	सिद्धौर	-	02	01	01	-
8-	दरियाबाद	-	02	01	01	-
9-	टकैतनगर	-	02	01	01	-
10-	हैदरगढ़	-	03	02	01	-

मेन्सस टाउन

1-	रामपुर					
	भवानीपुर		02	01	-	-
-----						
	योग नगरीय	02	44	19	18	04
-----						

:: 113 अ ::

सं० 62-4

नगर का नाम	विश्वविद्यालय महाविद्यालय	मान्टेसरी स्कूल नर्सरी स्कूल	एलोपैथिक चिकित्सालय औषधालय स्वास्थ्य केन्द्र	कल में उपलब्ध राशियाँ
1	21	22	23	24
<u>नगर पालिका</u>				
1- नबाबगंज	01	09	02	134
2- रुदौली	-	02	01	08
<u>टाउन एरिया</u>				
1- बंकी	-	-	01	04
2- देवा	-	-	01	04
3- सतरिख	-	-	-	-
4- फतेहपुर	-	01	01	04
5- रामनगर	01	-	01	04
6- जैदपुर	-	01	01	04
7- सिद्धौर	-	-	01	04
8- हरियाबाद	-	-	01	08
9- टिकैतनगर	-	-	01	08
10- हदरगढ़	-	01	01	04
<u>मेन्सस टाउन</u>				
1- रामपुर भवानीपुर	-	-	01	04
भाग नगरीय	02	14	13	240

तालिका 62-5

नगर का नाम	आयुर्वेदिक औषधालय एवं चिकित्सालय	यूनानी चिकित्सा- लय/औषा- धालय	होम्योपैथिक चिकित्सालय औषाधालय	परिवार मातृ शिक्षा कल्याण केन्द्र/उपकेन्द्र	स्थानीय निकायों के स्थापित्व में सड़कों की लम्बाई कुल पक्की	
	25	26	27	28	29	30
<u>नगर पंचायत</u>						
1- नवाबगंज	01	-	01	01	6.0	01
2- रुहौली	-	-	01	01	3.0	01
<u>§2§ टाउन हरिया</u>						
1- बंजी	-	-	01	-	1.5	-
2- देवा	-	-	-	-	3.0	01
3- सतारख	-	-	-	-	1.5	01
4- फतेहपुर	-	-	-	01	2.0	-
5- रामनगर	-	-	01	01	2.0	01
6- बैदपुर	-	-	-	-	2.0	-
7- सिद्धौर	-	-	-	-	2.0	-
8- दारियाबाद	-	-	-	-	5.0	-
9- टिकैतनगर	-	-	-	-	2.0	-
10- हैदरगढ़	-	-	-	01	4.0	01
<u>सेन्सस टाउन</u>						
1- रामपुर भवानी पुर	-	-	-	-	-	-
योग नगरीय 01 - 04 05 34.0 06						



तालिका-62-6

नगर का नाम	राष्ट्रीयकृत बैंक शाखाएँ	गैर राष्ट्रीय बैंक शाखाएँ	ग्रामीण बैंक शाखाएँ	सहकारी बैंक शाखाएँ	भूमि विकास बैंक शाखाएँ	डाक घर संख्या
------------	--------------------------	---------------------------	---------------------	--------------------	------------------------	---------------

नगर पालिका						
1- नवावगंज	06	01	01	01	01	03
2- रुदौली	03	-	-	-	01	06
	31	31	33	34	35	36

टाउन शरिया						
1- लंकी	-	-	-	-	-	02
2- देवा	01	-	-	-	01	03
3- सतारिख	01	-	-	-	-	01
4- फतेहपुर	02	-	-	-	-	03
5- रामनगर	01	-	-	-	-	01
6- जैदपुर	01	-	-	-	-	01
7- सिद्धौर	01	-	-	-	-	01
8- हरियाबाद	01	-	-	-	-	01
9- टिकैतनगर	01	-	-	-	-	01
10- हैदरगढ़	01	-	-	-	01	01

सेन्सभ टाउन						
1- रामझर भवानीपुर	-	-	-	-	-	01
योग नगरीय	19	01	01	01	04	28

ANNEX -62-7

नगरीय क्षेत्रों में उपलब्ध सुविधाएँ

535353- नगर का नाम	तार घर संख्या	पब्लिक काल ऑफिस	टेलीफोन संख्या	नल लगाकर पेयजल की सुविधा	विद्युत की उपलब्ध हो/ नहीं
	37	38	39	40	41

नगर पालिका

1- नवावगंज	03	04	489	है	है
2- रुहीली	01	02	42	है	है

टाउन एरिया

1- बंकी	-	02	17	है	है
2- देवी	-	02	05	है	है
3- सतारिख	-	01	06	है	है
4- फतेहपुर	01	04	06	है	है
5- रामनगर	01	02	05	है	है
6- जैदपुर	-	02	07	है	है
7- सिद्धौर	-	02	04	है	है
8- इरियाबाद	-	03	07	है	है
9- टिकैतनगर	-	04	05	है	है
10- हैदरगढ़	01	02	07	है	है

भेन्सरा टाउन

रायपुर भवानोपुर		02	05	है	है
-----------------	--	----	----	----	----

योग नगरीय

07

32

605

-

-

तालिका सं० 63१ विकास खण्ड  
विभिन्न सामाजिक सुविधाओं से दूरी के अनुसार गांवों का वितरण  
जनपद में विकास खण्डवार प्रमुख सुविधाओं के केन्द्रों से दूरी के  
अनुसार गांवों को संख्या : 31 मार्च 1989 :

क्र०सं०	विकास खण्ड का नाम	ग्रामों की संख्या	1 कि.मी से कम	1-3 कि० मीटर	3-5 कि. मीटर	5 कि.मी से अधिक	योग
1	2	3	4	5	6	7	8
1-	बंकी	01	15	28	26	18	88
2-	मसौली	01	01	06	05	08	71
3-	देवी	01	05	08	12	99	125
4-	हरख	01	-	01	15	87	104
5-	फतेहपुर	01	-	22	20	151	194
6-	भूरतगंज	01	37	51	43	43	175
7-	रामनगर	01	02	12	18	132	165
8-	निन्दूरा	-	02	05	09	116	132
9-	दरियाबाद	-	01	09	11	140	161
10-	पूरेडलई	01	03	06	15	109	134
11-	मवई	01	-	10	11	70	92
12-	रुदौली	01	03	10	13	100	127
13-	बनीकोडर	01	03	08	09	85	106
14-	हैदरगढ़	01	01	12	12	74	100
15-	त्रिवेदीगंज	01	-	10	13	77	101
16-	सिद्धौर	01	09	42	53	63	168
ग्रामीण योग:		14	82	240	285	1422	2043

ग्राम सेवक

क्र०सं०	विकास खण्ड का नाम	ग्राम में	1 कि.मी. से कम	1-3 कि. मीटर	3-5 कि. मीटर	5 कि.मी से अधिक	योग
1	2	3	4	5	6	7	8
1	बंकी	05	03	22	25	33	88
2-	मसौली	09	05	20	17	20	71
3-	देवाँ	08	11	22	31	53	125
4-	हरख	10	17	25	22	30	104
5-	फैतेहपुर	10	07	64	37	76	194
6-	सुरतगंज	12	17	61	13	22	175
7-	रामनगर	10	-	41	55	59	165
8-	निन्दूरा	08	08	34	25	57	132
9-	दरियाबाद	10	-	62	59	30	161
10-	पूरेडलई	11	-	34	36	53	134
11-	मवई	10	09	39	23	11	92
12-	रुदौली	08	04	44	39	32	127
13-	बनीकोडर	14	15	28	23	26	106
14-	हैदरगढ़	10	05	25	31	29	100
15-	त्रिबेदीगंज	05	31	29	25	11	101
16-	सिद्धौर	10	-	42	53	63	168
ग्रामीणा योग		150	182	592	514	605	2043

सं० 63/38 सुस्ते गल्ले की दुकान

क्र.सं.	विकास खण्ड का नाम	ग्राम	1 कि.मी. से कम	1-3 कि.मी. मीटर	3-5 कि.मी. मीटर	5 कि.मी. से अधिक	योग
	2	3	4	5	6	7	8
1-	बंकी	30	05	15	18	20	88
2-	सतौली	27	08	13	10	13	71
3-	देवाँ	30	10	18	25	42	125
4-	हरख	30	12	20	22	20	104
5-	भतेहपुर	30	05	29	35	95	194
6-	सुरतागंज	36	17	43	36	43	175
7-	रामनगर	33	13	24	35	60	165
8-	चिन्दूरा	26	02	26	22	56	132
9-	दरियाबाद	32	02	32	58	37	161
10-	पूरेडलई	33	07	21	28	45	134
11-	गवई	25	32	08	10	17	92
12-	रदौली	26	25	18	18	40	127
13-	बनोकोडर	32	15	21	16	22	106
14-	हैदरगढ़	21	01	17	18	43	100
15-	त्रिबेदीगंज	21	-	18	20	42	101
16-	सिद्धौर	31	34	38	41	24	168
ग्रामीणा							
योग:-		463	188	361	412	619	2043

क्र.सं०	विकास खण्ड	गाव	1 कि.मी से कम	1-3 कि.मी	3-5 कि.मी	5 कि.मी. से अधिक	योग
1	2	3	4	5	6	7	8
1-	बंकी	88	-	-	-	-	88
2-	मसौली	71	-	-	-	-	71
3-	देवर्षी	125	-	-	-	-	125
4-	हरख	104	-	-	-	-	104
5-	फतेहपुर	194	-	-	-	-	
6-	सूरतगंज	175	-	-	-	-	175
7-	रामनगर	165	-	-	-	-	165
8-	निन्दूरा	132	-	-	-	-	132
9-	दांरियाबाद	161	-	-	-	-	161
10-	पूरेडगर्ह	134	-	-	-	-	134
11-	मगर्ह	92	-	-	-	-	92
12-	रुदौली	127	-	-	-	-	127
13-	बनोकोडर	106	-	-	-	-	106
14-	हेदरगढ	100	-	-	-	-	100
15-	त्रिवेदीगंज	101	-	-	-	-	101
16-	सिद्धौर	168	-	-	-	-	168
ग्रामीण योग		2043	-	-	-	-	2043

ग्रामिण अौजार, पम्पसेट, डीजल इंजन आदि की मरम्मत की सुविधा  
(ग्रामिण सुविधा केन्द्र)

क्र० सं०	विकास खण्ड का नाम	ग्राम	1. कि.मी. से कम	1-3 कि.मी. मीटर	3-5 कि० मीटर	5 कि.मी. से अधिक	योग
1	2	3	4	5	6	7	8
1-	बंकी	-	01	05	17	65	88
2-	सतौली	-	-	-	-	71	71
3-	देवाँ	-	-	-	-	105	105
4-	हरख	-	-	-	-	104	104
5-	फतेहपुर	-	-	-	-	194	194
6-	भूरतगंज	-	-	-	-	175	175
7-	रामनगर	-	-	-	-	165	165
8-	मिन्दौरा	-	-	-	-	132	132
9-	दरियाबाद	-	-	-	-	161	161
10-	पूरेडलई	-	-	-	-	134	134
11-	मवई	-	-	-	-	92	92
12-	रुझौली	-	-	-	-	127	127
13-	बनोकोडर	-	-	-	-	106	106
14-	हैदरगढ़	-	-	-	-	100	100
15-	त्रिवेदीगंज	-	-	-	-	101	101
16-	सिद्धौर	-	-	-	-	168	168
ग्रामिण योग:		-	01	05	17	2020	2043

:: 122 ::

63. 16

बाजार / हाट

क्र० सं०	विकास खण्ड का नाम	ग्राम सं०	1 कि.मी. से कम	1-3 कि.मी. मोटर	3-5 कि.मी. मोटर	5 कि.मी. से अधिक	योग
1	2	3	4	5	6	7	8
1-	बैंकी	09	05	31	18	25	88
2-	मसौली	09	06	37	10	09	71
3-	देवों	09	30	32	30	24	125
4-	डरख	08	21	25	20	30	104
5-	फतेहपुर	09	09	57	56	63	194
6-	सुरतगंज	08	03	03	10	146	175
7-	रामनगर	11	07	42	58	47	165
8-	मनूदरा	11	06	37	27	51	132
9-	दरियावादा	11	-	59	65	26	161
10-	पूरेडलाई	10	-	18	33	68	134
11-	मथई	14	17	43	07	06	92
12-	रुदौली	14	10	37	46	20	127
13-	बनाकोडर	13	19	24	22	23	106
14-	हैदरगढ़	04	01	16	26	53	100
15-	त्रिबेदीगंज	13	04	27	31	26	101
16-	तिलौर	08	05	38	65	52	168
ग्रामीण योग		161	143	536	529	674	2043



::: 123 :::

थोक मण्डो

63-178

क्र. सं०	विकास खण्ड का नाम	ग्राम सं.	1 कि.मी से कम	1-3 कि. मीटर	3-5 कि. मीटर	5 कि.मी से अधिक	योग
1	2	3	4	5	6	7	8
1-	बंकी	-	-	09	12	67	88
2	मतौली	01	02	07	06	55	71
3-	देवॉ	-	-	-	-	125	125
4-	हरख	-	-	-	-	104	104
5-	फतेहपुर	01	-	13	26	154	194
6-	सुरतगंज	01	01	21	26	126	175
7-	रामनगर	-	-	-	-	165	165
8-	निन्दूरा	-	-	01	-	131	132
9-	दरियाबाद	-	-	-	-	161	161
10-	पूरेडगई	-	-	03	13	118	134
11-	मधई	01	02	06	02	81	92
12-	रुदौली	-	-	01	11	115	127
13-	बनोकोडर	-	02	04	01	99	106
14-	हेदरगढ़	-	-	-	-	100	100
15-	त्रिबेदीगंज	-	-	-	-	101	101
16-	सिद्धौर	-	-	-	-	168	168
योग ग्रामीण		04	07	65	97	1070	2043

0सं०	विकास खण्ड का नाम	ग्राम मे	1 कि.मी. से कम	1-3 कि.मीटर	3-5 कि.मी. मोटर	5 कि.मी. से अधिक	योग
	2	3	4	5	6	7	8
-	बंकी	04	04	15	15	50	88
-	मसौली	-	-	-	-	71	71
-	देवी	02	04	08	13	98	125
-	डरख	-	08	02	03	91	104
-	फतेहपुर	02	05	27	27	133	194
-	सूरतगंज	-	-	13	07	155	175
-	रामनगर	-	-	-	-	165	165
-	निन्दूरा	01	-	08	02	121	132
-	दरियाबाद	-	-	-	-	161	161
10-	पूरेडलई	-	-	-	-	134	134
1-	मवई	-	-	-	-	92	92
2-	रदौली	02	-	15	23	87	127
3-	तनीकोडर	-	02	05	01	98	186
4-	हैदरगढ़	-	-	-	-	100	100
5-	त्रिवेदीगंज	-	-	-	-	101	101
6-	सिद्धौर	-	-	-	-	168	168
ग्रामीण योग		11	23	93	91	1825	2043

3: 125 ::

198

बीज गोदाम / उर्वरक भण्डार / कीटनाशकभण्डार / ग्रामीणा  
गोदाम

क्र०सं०	विकास खण्ड का नाम	ग्राम	1 कि.मी. से कम	1-3 कि.मी.	3-5 कि.मी.	5 कि.मी. से अधिक	योग	
1	2	3	4	5	6	7	8	
1-	बंको	13	09	21	23	42	88	
2-	मसौली	13	01	12	10	35	71	
3-	देवी	12	27	30	25	31	125	
4-	हरख	12	13	25	29	25	104	
5-	फतेहपुर	13	02	24	38	117	194	
6-	सूरतगंज	12	06	52	45	60	175	
7-	राजनगर	12	30	36	75	12	165	
8-	निन्दूरा	13	01	17	15	86	132	
9-	दरियाबाद	14	02	52	56	37	161	
10-	पूरेडलई	12	14	20	25	63	134	
11-	मवई	12	03	04	03	70	92	
12-	रुदौली	15	11	43	42	16	127	
13-	बनोकोडर	14	05	04	10	73	106	
14-	हैदरगढ़	13	01	11	17	58	100	
15-	त्रिवेदीगंज	14	08	17	24	38	101	
16-	सिद्धौर	15	11	25	46	71	168	
ग्रामीणा योग			209	144	393	483	814	2043

:: 126 ::

63-108

पशु चिकित्सालय एवं पशु पालन केन्द्र

क्र.सं०	विकास खण्ड का नाम	ग्राम	1 कि.मी. से कम	1-3 कि.मी. मोटर	3-5 कि.मी. मोटर	5 कि.मी. से अधिक	योग
2	3	4	5	6	7	8	
-	बंकी	07	04	22	25	30	83
-	सतौली	06	05	15	15	30	71
-	देवर्षी	06	08	15	11	85	125
-	डरब	06	18	27	18	35	104
-	फतेहपुर	04	19	22	40	119	194
-	सूरतगंज	04	21	42	47	61	175
7-	राधनगर	05	21	43	59	37	165
8-	निन्दूरा	05	06	17	12	92	132
9-	दरियाबाद	03	-	14	20	124	161
10-	पूरेडबर्डी	02	01	15	26	90	134
11-	मवर्डी	04	05	11	15	57	92
12-	सदौली	03	04	21	30	69	127
13-	धनोकोडर	05	08	05	10	78	106
14-	हेडरगढ़	14	02	34	32	18	100
15-	त्रिवेदीगंज	14	09	26	40	12	101
16-	सिद्धौर	08	02	13	55	90	168
ग्रामीणा योग:		96	123	342	455	1027	2043

कृत्रिम गन्नाधान केन्द्र / उपकेन्द्र

सं०	विभाग का नाम	ग्राम	1 कि.मी से कम	1-3 कि.मी	3-5 कि.मी	5 कि.मी. से अधिक	योग
2	3	4	5	6	7	8	
	बंको	04	03	22	25	34	88
	गसौली	06	04	12	12	37	71
	देवाँ	04	09	13	15	84	125
	हरख	07	06	27	28	36	104
	फतेहपुर	04	02	21	21	146	194
	मूरतगंज	04	08	45	11	107	175
	रामनगर	05	21	43	59	37	165
	निन्दूरा	03	03	21	13	92	132
	द्वारवाबाद	04	-	13	20	124	161
	पूरेडलई	02	-	16	26	90	134
	मवई	02	05	25	21	39	92
	रुहीली	04	04	20	30	69	127
	बनीकोडर	04	06	30	34	32	106
	हैदरगढ़	15	02	34	31	18	100
	त्रिबेड़ो गंज	09	09	27	44	12	101
-	सिद्धौर	07	21	31	29	80	168
ग्रामीण योग:		84	103	400	419	1037	2043

प्रारम्भिक कृषि षण सहकारी समिति

क्र.सं.	विकास षण्ड का नाम	ग्राम	1 कि.मी से कम	1-3 कि.मी	3-5 कि.मी	5 कि.मी से अधिक	योग
2	3	4	5	6	7	8	
	बंकी	09	07	27	21	24	88
	मसौली	07	03	17	14	30	71
	देवॉ	07	07	15	15	81	125
	हरख	09	15	25	30	25	104
	फतेहपुर	12	02	36	33	111	194
	तूरतगंज	10	17	63	36	49	175
	राम नगर	13	16	32	37	67	165
	निन्दूरा	09	06	27	22	68	132
	दारायाबाद	13	02	52	56	38	161
-	पूरेडलाई	12	07	31	23	56	134
-	मवई	09	16	31	22	14	92
-	रुदौली	10	42	20	21	34	127
-	बनीकोडर	10	27	32	16	21	106
	हेदरगढ़	06	01	15	20	58	100
-	त्रिभेदीगंज	07	04	13	30	42	101
-	सिद्धौर	10	31	46	52	29	160
ग्रामीण योग:		153	203	487	453	747	2043

३: 129 ::

63-१13१

कृषि विक्रय सहकारी संघितियाँ

सं० विकास खण्ड का नाम	गाँव की सं०	1 कि.मी. से कम	1-3 कि.मीटर	3-5 कि.मीटर	5 कि.मी. से अधिक	योग
2	3	4	5	6	7	8
बंकी	-	-	10	13	65	88
मसौली	01	01	07	06	56	71
देवॉ	01	-	06	12	106	125
हरढ	-	-	-	-	104	104
फतेहपुर	-	-	-	-	194	194
सुरतगंज	-	-	-	-	175	175
रामनगर	-	-	-	-	165	165
निन्दूरा	-	-	-	-	132	132
दरियाबाद	-	-	-	-	161	161
पूरेडतई	-	-	-	-	134	134
मवई	-	-	-	-	92	92
रुदौली	-	-	-	-	127	127
बनिकोडर	-	-	-	-	106	106
हैदरगढ़	-	-	-	-	100	100
त्रिभेदोगंज	-	-	-	-	101	101
सिद्धौर	-	-	-	-	168	168
योग ग्रामीणा	02	01	23	31	1936	2043

जूनियर बेसिक स्कूल §आभाषित§

क्र.सं०	विकास खण्ड का नाम	ग्राम	1 कि.मी. से कम	1-3 कि.मीटर	3-5 कि.मीटर	5 कि.मी. से अधिक	योग
	2	3	4	5	6	7	8
1-	बंकी	78	10	-	-	-	88
2-	मसौली	56	03	07	-	-	71
3-	देवॉ	67	19	30	06	03	125
4-	हरख	39	04	11	-	-	104
5-	फतेहपुर	33	47	52	11	01	194
6-	मुरतगंज	34	44	34	03	05	175
7-	रामनगर	79	50	35	-	01	165
8-	निन्दूरा	33	26	34	30	09	132
9-	द्वारयाबाद	132	-	29	-	-	161
10-	पूरेडलई	96	13	13	10	02	134
11-	पवई	57	21	14	-	-	92
12-	रुदौली	75	32	20	-	-	127
13-	बनोकीडर	82	19	05	-	-	106
14-	हैदरगढ़	75	07	17	01	-	100
15-	त्रिवेदीगंज	72	19	03	02	-	101
16-	सिद्धौर	63	25	69	02	09	168
ग्रामीण योग:		1221	344	378	70	30	2043



:: 131 ::

63-15 सीनियर बेसिक स्कूल बालक

क्र.सं०	विकास खण्ड का नाम	गांव में	1 कि.मी. से कम	1-2 कि.मीटर	3-5 कि.मीटर	5 कि.मी. से अधिक	योग
2	3	4	5	6	7	8	
1-	धंको	11	17	22	19	19	88
2-	मनौली	10	09	29	12	11	71
3-	देवॉ	14	19	32	28	32	125
4-	हरख	11	14	26	23	30	104
5-	फतेहपुर	21	20	70	43	40	194
6-	सूरतगंज	13	07	19	50	86	175
7-	रामनगर	17	32	40	59	17	165
8-	निन्दूरा	13	09	42	22	41	132
9-	इरियाबाद	17	-	49	56	39	161
10-	पूरेडलई	11	07	28	38	50	134
11-	पचई	11	07	52	12	10	92
12-	रुदौली	15	11	31	32	30	127
13-	बनीकोडर	16	14	38	19	19	106
14-	हैदरगढ़	12	01	31	35	21	100
15-	त्रिबेदीगंज	16	08	25	38	14	101
16-	सिद्धौर	16	02	111	14	19	168
ग्राभीण योग:		229	183	645	500	486	2043

सोनियर बेसिक स्कूल, बालिका

10 सं०	विकास खण्ड का नाम	ग्राम	1 कि.मी. से कम	1-3 कि.मी. मीटर	3-5 कि.मी. मीटर	5.1 कि.मी. से अधिक	योग
2	3	4	5	6	7	8	
1-	बंकी	05	04	16	19	44	88
2-	पतौली	04	04	19	13	31	71
3-	देवाँ	02	20	26	15	62	125
4-	हरख	04	05	12	14	69	104
5-	फतेहपुर	04	22	75	43	50	194
6-	सूरतगंज	01	02	06	20	136	175
7-	राधनगर	05	16	38	53	43	165
8-	निन्दूरा	02	06	19	09	96	132
9-	इरियावादा	06	-	61	62	32	161
10-	पूरेडलाई	01	02	19	27	85	134
11-	मवई	04	03	13	07	60	92
12-	रुदौली	04	03	33	27	60	127
13-	बनीकोडर	01	04	10	21	70	106
14-	हैदरगढ़	03	03	12	32	50	100
15-	मिबेदीगंज	04	15	38	33	11	101
16-	सिद्धौर	03	08	116	22	19	168
ग्रामिणा योग		53	117	528	422	923	2043

तालिका संख्या 63.17

वर्ष / विकास खण्ड का नाम		उच्चतर माध्यमिक विद्यालयों- बालक					
		1-3 कि०मी० से कम	4-5 कि०मी०	6-7 कि०मी०	8-9 कि०मी०	10-15 कि०मी०	योग
1	2	3	4	5	6	7	8
1987-88							
1-	बंकी	1	3	113	7	64	88
2-	मसौली	2	3	10	9	47	71
3-	देवी	1	5	10	14	95	125
4-	हरख	2	4	10	22	66	104
5-	फतेहपुर	2	4	45	26	117	194
6-	सूतगंज	2	4	65	46	58	175
7-	रामनगर	3	3	20	32	107	165
8-	निन्दूरा	-	5	8	4	115	132
9-	दरियाबाद	1	3	23	35	99	161
10-	पूरेडलई	1	2	-	12	119	134
11-	मवई	2	1	1	1	87	92
12-	रुदौली	1	5	7	22	92	127
13-	बनो कौंडर	2	9	20	13	62	106
14-	हैदरगढ़	1	4	11	9	75	100
15-	त्रिवेदीगंज	3	2	13	22	61	101
16-	सिद्धौर	3	3	56	23	83	168
ग्रामीण योग		27	60	312	297	1347	2043

उच्चतर माध्यमिक विद्यालयें बालिकाएँ

क्र०सं०	विकास खण्ड का नाम	ग्राम में से	1 कि.मी. से कम	1-3 कि.मी.	3-5 कि.मी.	5 कि.मी. से अधिक	योग
1	2	3	4	5	6	7	8
1-	बंकी	-	03	05	16	64	88
2-	सतौली	01	02	03	03	57	71
3-	झेपौ	-	06	10	12	97	125
4-	हरख	-	02	03	03	91	104
5-	फतेहपुर	-	10	61	76	47	194
6-	सूरतगंज	-	-	05	03	167	175
7-	रामनगर	-	-	02	04	159	165
8-	मिन्दौरा	-	-	-	01	131	132
9-	दरियाबाद	-	01	06	06	148	161
10-	पूरेडलई	-	-	15	01	118	134
11-	मवई	-	18	22	05	49	92
12-	रुदौली	-	-	10	21	96	127
13-	वनीकोडर	-	02	04	03	97	106
14-	हैदरगढ़	-	-	-	01	99	100
15-	त्रिवेदीगंज	-	13	19	11	58	101
18-	सिद्धौर	-	07	56	23	52	168
योग- ग्रामीण		01	64	226	194	1558	2043

:: 135 ::  
63.19

प्रौढ शिक्षा केन्द्र

10 विकास खण्ड का नाम	ग्राम सं.	1 कि.मी. से कम	1.3 कि.मी. से अधिक	3-5 कि.मी. से अधिक	5 कि.मी. से अधिक	योग
2	3	4	5	6	7	8
बकौ	76	04	03	-	-	83
ससौली	-	-	-	-	71	71
देवा	107	08	07	03	-	125
हरख	38	02	05	09	-	104
फतेहपुर	149	13	26	06	-	194
मुरतगंज	-	-	-	-	175	175
रामनगर	-	-	-	-	165	165
निन्दूरा	-	-	-	-	132	132
दरियावादा	-	-	-	-	161	161
पूरेडलाई	-	-	-	-	134	134
भवई	-	-	-	-	92	92
रुडीली	-	-	-	-	127	127
अनो कोडर	-	-	-	-	106	106
बैदरगढ़	-	-	-	-	100	100
त्रिवेदीगंज	60	06	05	07	23	101
सिद्धौर	120	07	07	04	30	168
कुल ग्रांथोष्ठा	600	40	58	29	1316	2043

एलोपैथिक चिकित्सालय एवं औषधालय/प्राथमिक  
स्वास्थ्य केन्द्र

सं०	विकास खण्ड	गाव में	1 कि.मी. से कम	1-3कि. मीटर	3-5कि. मीटर	5 कि.मी. से अधिक	योग
1	2	3	4	5	6	7	8
-	बंकी	04	03	18	17	46	88
1-	मसौली	04	01	07	14	45	71
-	देवॉ	03	07	10	21	64	125
-	डरछ	04	05	32	49	14	104
-	फतेहपुर	03	01	21	16	153	194
-	सूरतगंज	04	40	43	39	49	175
-	राधनगर	04	19	30	33	79	165
-	निन्दूरा	03	03	06	07	113	132
-	दरियाबाद	04	-	31	50	76	161
0-	पूरेडगई	03	01	14	27	89	134
11-	मवई	02	01	21	12	56	92
2-	रुदौली	04	05	30	33	55	127
13-	बनोकोडर	02	04	03	09	83	106
14-	हैदरगढ़	03	01	11	15	70	100
5-	त्रिबेदीगंज	03	-	10	13	75	101
6-	सिद्धौर	02	02	13	55	96	168
ग्रामीण योग							
		52	93	305	410	1183	2043

:::17:::

63.21

आयुर्वेदिक चिकित्सालय एवं औषधालय

क्र.सं०	विकास खण्ड का नाम	ग्राम सं	1 कि.मी से कम	1-3 कि. मीटर	3-5 कि. मीटर	5 कि.मी. से अधिक	योग
1-	बंकी	01	03	09	10	65	88
2-	समौली	01	-	04	03	63	71
3-	देवा	01	06	08	15	95	125
4-	हरद	03	05	15	24	57	104
5-	फतेहपुर	01	-	02	03	103	194
6-	सुरतगंज	02	03	20	42	103	175
7-	रोमनगर	02	04	16	22	121	165
8-	नानदूरा	03	01	03	05	120	132
9-	इरियाबाद	02	12	20	35	84	161
10-	पूरेडवाड़	-	02	15	27	90	134
11-	भवाड़	02	01	05	06	78	92
12-	रुहौली	01	04	12	30	80	127
13-	धनीकोडर	01	02	02	01	100	106
14-	हैदरगढ़	02	05	10	30	53	100
15-	त्रिवेहो गंज	03	01	15	38	44	101
16-	सिद्धौर	02	-	-	-	166	168
कुल योग:		27	54	164	296	1502	2043

यूनानी औषधालय

क्र०सं०	विकास खण्ड का नाम	ग्राम में	1 कि.मी. से कम	1-3 कि. मीटर	3-5 कि. मीटर	5 कि.मी. से अधिक	योग
1	2	3	4	5	6	7	8
1-	बंकी	-	02	07	08	71	88
2-	मसौजती	-	-	-	-	71	71
3-	देवाँ	02	04	33	35	51	125
4-	हरख	01	-	05	11	187	104
5-	फतेहपुर	01	-	05	11	177	194
6-	सूरतगंज	-	02	08	12	153	175
7-	रामनगर	-	-	-	-	165	165
8-	निन्दूरा	01	-	03	06	122	132
9-	हरियाबाद	01	01	25	24	110	161
10-	पूरेडलई	-	-	01	06	127	134
11-	मवई	01	02	06	05	78	92
12-	रुदौली	01	04	12	30	80	127
13-	बनीकोडर	01	03	10	-	92	106
14-	हेदरगढ़	-	-	-	-	100	100
15-	त्रिवेदीगंज	-	-	-	-	101	101
16-	सिद्धौर	02	16	16	34	114	168
योग ग्रामीण		11	48	131	184	1699	2043



परिवार कल्याण केन्द्र/उपकेन्द्र

क्र० सं०	विकास खण्ड	ग्राम	1. कि.मी से कम	1-3 कि. मीटर	3-5 कि. मीटर	5 कि.मी. से अधिक	योग
1	2	3	4	5	6	7	8
1	बेकी	22	17	16	18	15	88
2-	मसौली	21	12	09	12	17	71
3-	देवाँ	22	07	11	18	67	125
4-	हरस	22	13	23	25	21	104
5-	फतेहपुर	28	23	48	45	50	194
6-	सूरतगंज	22	05	52	13	83	175
7-	रामनगर	27	-	50	51	37	165
8-	निन्दूरा	22	12	20	18	60	132
9-	दरियाबाद	27	-	51	53	30	161
10-	पूरेडलई	23	11	23	33	44	134
11-	मवई	21	07	28	13	23	92
12-	रुदौली	25	10	29	40	23	127
13-	बनीकोडर	23	09	27	19	28	106
14-	हैदरगढ़	21	02	25	32	20	100
15-	त्रिबेदीगंज	24	13	25	15	24	101
16-	सिद्धौर	26	11	23	48	60	168
योग		376	152	450	483	602	2043

:::140 :::

63.24

पक्की सड़के

सं	सो विकास खण्ड का नाम	ग्राम	1 कि.मी से कमा	1-3 कि.मीटर	3-5 कि.मीटर	5 कि.मी. से अधिक	योग
	2	3	4	5	6	7	8
1-	बंकी	19	21	26	15	07	38
2-	गसौली	19	11	18	15	08	71
3-	देवॉ	15	07	29	27	47	125
4-	हरख	13	22	22	34	13	104
5-	फतेहपुर	23	31	60	28	52	194
6-	सूरतगंज	06	08	47	47	67	175
7-	रामनगर	37	27	49	34	18	165
8-	निन्दूरा	05	25	24	17	61	132
9-	दरियावादा	33	-	36	34	58	161
10-	पूरेडाई	26	05	14	19	10	134
11-	मवई	10	15	32	12	03	92
12-	रुहौली	12	18	38	26	21	127
13-	बनोकोडस	22	13	25	20	26	106
14-	हैदरगढ़	18	07	34	25	10	100
15-	त्रिवेदीगंज	13	08	18	23	59	101
16-	सिलौर	19	18	43	58	30	168
योग ग्रामीण		290	236	515	436	566	2043

डाकघर

सं० विकास खण्ड का नाम	ग्राम में	1. कि.मी से कम	1-3 कि.मी	3-5 कि.मी	5 कि.मी. से अधिक	योग
2	3	4	5	6	7	8
बंकी	16	04	41	16	11	88
मसौली	22	05	28	03	03	71
देव्राँ	15	15	30	23	42	125
हरख	17	22	30	20	15	104
फतेहपुर	26	-	19	20	129	194
सुरतगंज	14	65	69	12	15	175
रामनगर	18	26	71	43	02	165
निन्दूरा	17	16	48	16	35	132
दरियाबाद	23	-	61	60	15	161
पूरेडनई	19	28	35	26	26	134
मवई	17	33	34	03	05	92
रुंदौली	17	17	35	33	20	127
बनीकोडर	14	19	38	23	12	106
हेदरगढ़	17	33	21	39	20	100
त्रिवेदीगंज	15	11	40	30	05	101
सिद्धौर	13	10	44	66	35	168
ग्रामीण योग	282	274	644	443	395	2043

:::142 :::

63१26१

तारघर

सं० विकास खण्ड का नाम	ग्राम मे	1 कि.मी. से कम	1-3 कि.मी मीटर	3-5 कि.मी मीटर	5 कि.मी. से अधिक	योग
2	3	4	5	6	7	8
बंकी	01	01	17	14	55	88
मसौली	01	01	06	09	54	71
देवॉ	-	08	11	11	95	125
हरख	-	03	10	15	71	104
फतेहपुर	-	-	20	29	154	194
धूरतगंज	-	04	21	12	133	175
राजनगर	02	16	81	29	38	165
निन्दूरा	-	-	-	-	132	132
इंरयाजाद	-	04	10	15	132	161
पूरेडलई	-	-	03	10	121	134
मचई	-	-	03	03	81	92
रुदौली	-	-	07	27	93	127
मनीकोडर	02	05	15	13	71	106
हैदरगढ़	-	01	11	09	79	100
त्रिवेदीगंज	-	-	01	01	99	101
सिद्धौर	-	10	31	16	111	168
भीणा योग	06	53	247	203	1524	2043

सार्वजनिक टेलीफोन

सं० विकास खण्ड	ग्राम	1. कि.मी. से कम	1-3 कि. मीटर	3-5 कि. मीटर	5 कि.मी. से अधिक	योग
2	3	4	5	6	7	8
बंकी	02	06	02	08	70	88
पसौली	11	04	04	09	43	71
देवों	02	07	08	08	100	125
हरख	04	04	10	15	71	104
फतेहपुर	04	-	19	20	154	194
सूरतगंज	02	03	24	12	134	175
रामनगर	10	18	77	48	12	165
निन्दूरा	04	02	04	02	120	132
दरियाबाद	04	-	09	07	141	161
पूरेडलई	03	01	03	04	118	134
मवई	05	03	10	14	60	92
रुदौली	05	22	30	40	30	127
बनीकोडर	05	05	16	30	50	106
हैदरगढ़	11	03	18	24	44	100
त्रिबेदीगंज	05	10	02	28	56	101
सिद्धौर	04	-	-	-	164	168
ग्रामीण योग:	86	88	236	269	1364	2043

:: 144 ::  
63. §28 §

रेलवे स्टेशन

10 विकास खण्ड नाम	ग्राम मे	1 कि. मी. से कम	1-3 कि. मीटर	3-5 कि मीटर	5 कि. मी. से अधिक	योग
2	3	4	5	6	7	8
बंकी	02	03	21	21	41	88
मसौली	03	03	11	15	39	71
देवाँ	-	-	-	-	125	125
हरख	-	03	01	-	100	104
फतेहपुर	02	07	40	26	119	194
सुरतगंज	01	02	15	50	107	175
रापनगर	02	11	90	25	37	165
निन्दूरा	-	04	08	05	115	132
दरियाबाद	02	-	18	23	118	161
- पूरेडलई	-	-	03	13	118	134
- मवई	01	02	07	01	81	92
- रुदौली	02	05	11	29	80	127
- बनीकोडर	-	-	01	05	100	106
- हैदरगढ़	02	01	12	18	67	100
- त्रिबेदोगंज	02	03	09	19	68	101
- सिद्धौर	-	-	-	-	168	168

ग्रामीण योग: 19 44 247 250 1483 2043

638298

बस स्टेशन / बस स्टाप

विकास खण्ड का नाम	ग्राम में	1 कि.मी. से कम	1-3 कि. मीटर	3-5 कि. मीटर	5 कि.मी. से अधिक	योग
2	3	4	5	6	7	8
बंकी	08	03	23	20	34	88
मसौली	10	08	22	15	16	71
देवाँ	06	10	14	21	74	125
हरख	08	15	20	30	31	104
फतेहपुर	05	17	47	27	98	194
भूरतगंज	02	06	46	35	86	175
रामनगर	11	13	56	54	31	165
निन्दूरा	03	14	39	22	54	132
दरियाबाद	05	-	30	25	101	161
पूरेडलई	-	01	15	32	86	134
मवई	03	-	24	15	50	92
सदौली	02	08	39	35	43	127
बनीकोडर	03	04	16	13	70	106
हेदरगढ़	03	05	15	31	46	100
त्रिवेदीगंज	06	03	18	19	55	101
सिद्धौर	06	04	42	53	63	168
मोण योग:	81	111	466	447	938	2043

:: 146 ::

63३30४

ग्राम विकास बैंक

क्र.सं.	विकास खण्ड का नाम	ग्राम सं.	1 कि.मी से कम	1-3 कि. मीटर	3-5 कि. मीटर	5 कि.मी. से अधिक	योग
1	2	3	4	5	6	7	8
1-	बंकी	१०	01	10	10	6७	88
2-	मसौली	-	-	-	-	71	71
3-	देवाँ	-	-	-	-	125	125
4-	हरख	-	03	03	03	95	104
5-	फतेहपुर	११	-	13	28	15३	194
6-	सुरतगंज	-	01	06	06	162	175
7-	राम नगर	-	-	-	-	165	165
8-	निन्दूरा	-	-	-	-	132	132
9-	दरियाबाद	-	-	-	-	161	161
10-	पूरेडलई	-	-	-	-	134	134
11-	मवई	-	-	-	-	92	92
12-	रुदौली	-	-	-	-	127	127
13-	बनोकोडर	01	04	08	07	86	106
14-	हैदरगढ़	१२	02	१9	10	79	100
15-	त्रिवेदोगंज	-	-	01	01	99	101
16-	सिद्धौर	-	-	-	-	168	168

ग्रामसंख्या योग: ०५ १० 50 65 1916 2043



व्यवसायिक बैंक/ग्रामीणा बैंक/ सहकारी बैंक

सं० विकास खण्ड का नाम	ग्राम सं०	1 कि.मी से कम	1-3 कि.मी	3-5 कि.मी	5 कि.मी. से अधिक	योग
2	3	4	5	6	7	8
बंकी	06	03	29	22	28	88
मसौली	11	04	30	13	13	78
देवाँ	06	30	30	52	07	125
हरख	07	06	28	18	45	104
फतेहपुर	06	06	49	65	68	194
सूरतगंज	04	09	48	47	67	175
राम नगर	08	36	59	55	07	165
निन्दूरा	07	05	30	24	66	132
दरियाबाद	05	04	55	50	47	161
पूरेडलई	05	06	20	33	70	134
मवई	06	06	47	18	15	92
सदौली	04	01	11	30	81	127
बनोकोडर	05	06	12	20	63	106
हैदरगढ़	05	04	13	23	55	100
त्रिवेदोगंज	08	05	24	31	35	101
सदौर	07	03	26	49	83	168
ग्रामीणा योग	98	134	511	550	750	2043

अवरोही क्रम में श्रेणी बद्ध विकास खण्ड - कुछ प्रमुख मंडों की सूचनाएँ

क्र.सं.	(1) क्षेत्रफल		(2) जनसंख्या		(3) सस्तेगले की कुल संख्या	
	विकास खण्ड का नाम	क्षेत्रफल कि.मी.	विकासखण्ड का नाम	जनसंख्या 1981	विकास खण्ड का नाम	संख्या
	2	3	4	5	6	7
	पूरेडलई	401	फतेहपुर	129741	सूरतगंज	40
	दरियाबाद	323	रामनगर	128523	पूरेडलई	40
	रामनगर	317	दरियाबाद	122143	दरियाबाद	38
	सूरतगंज	309	सिद्धौर	122131	बनीकोडर	31
	निन्दूरा	300	पूरेडलई	121331	फतेहपुर	30
	फतेहपुर	296	निन्दूरा	118889	रामनगर	30
	रुदौली	270	सूरतगंज	116482	निन्दूरा	30
	देवा	266	रुदौली	111779	मवई	30
	हैदरगढ़	258	हैदरगढ़	111022	रुदौली	30
	हरख	254	बनीकोडर	108951	मसौली	29
	सिद्धौर	252	बंकी	109315	त्रिबेदीगंज	29
	बनीकोडर	245	देवा	108285	बंकी	28
	त्रिबेदीगंज	231	मवई	105659	हैदरगढ़	27
	बंकी	228	त्रिबेदीगंज	104835	देवा	26
	मवई	220	मसौली	98712	4हरख	25
	मसौली	187	हरख	97344	सिद्धौर	24

ता लिका 64 -1

अवरोही क्रम में श्रेणी बद्ध विकास खण्ड कुछ प्रमुख मदों की सूचनाएँ

सं०	(4) गोबर गैस संयंत्र विकास खण्ड का नाम	संख्या	(5) कृषि सेवा केन्द्र/एगी विकास खण्ड का नाम	संख्या	(6) शांति भण्डार विकास खण्ड का नाम	संख्या
		9		10		11
						12
						14
	मसौली	312	बंकी	-	बंकी	04
	निन्दूरा	268	मसौली	-	देवा	02
	फतेहपुर	262	देवा	-	फतेहपुर	02
	हैदरगढ़	250	हरख	-	रुदौली	02
	बनीकोडर	232	फतेहपुर	-	निन्दूरा	01
	देवा	233	सुरतगंज	-	मसौली	-
	हरख	231	रामनगर	-	हरख	-
	दरियाबाद	230	निन्दूरा	-	सुरतगंज	-
	सुरतगंज	220	दरियाबाद	-	रामनगर	-
	त्रिवेदीगंज	213	पूरेडलई	-	दरियाबाद	-
	बंकी	211	मवई	-	पूरेडलई	-
	रामनगर	196	रुदौली	-	मवई	-
	सिद्धौर	180	बनीकोडर	-	बनीकोडर	-
	रुदौली	176	हैदरगढ़	-	हैदरगढ़	-
	मवई	142	त्रिवेदीगंज	-	त्रिवेदीगंज	-
	पूरेडलई	132	सिद्धौर	-	सिद्धौर	-

:: 150 ::  
स 064.2

अवरोही क्रम में श्रेणी बद्ध विकास खण्ड कृषि प्रमुख मदों की सूचनाएँ

§7 कुल उर्वरक वितरण		§8 पशु चिकित्सालय		§9 पशु सेवा केन्द्र	
विकास खण्ड का नाम	मी०टन	विकास खण्ड का नाम	संख्या	विकास खण्ड का नाम	संख्या
5	16	17	18	19	20
बंकी	3484	मसौली	04	हैदरगढ़	11
हैदरगढ़	2704	हैदरगढ़	03	त्रिवेदीगंज	11
बनीकोडर	2689	फतेहपुर	02	बंकी	07
फतेहपुर	2432	रामनगर	02	सिद्धौर	06
रामनगर	2363	निन्दूरा	02	देवा	05
रुदौली	2178	दरियाबाद	02	हरख	05
देवा	1985	मवई	02	बनीकोडर	04
मसौली	1936	त्रिवेदीगंज	02	सूरतगंज	03
दरियाबाद	1615	सिद्धौर	02	रामनगर	03
हरख	1504	बंकी	01	निन्दूरा	03
सूरतगंज	1476	देवा	01	मसौली	02
त्रिवेदीगंज	1410	हरख	01	फतेहपुर	02
सिद्धौर	1375	सूरतगंज	01	मवई	02
मवई	1368	पूरेडलई	01	रुदौली	02
निन्दूरा	1277	रुदौली	01	दरियाबाद	01
पूरेडलई	1163	बनीकोडर	01	पूरेडलई	01

अवरोही क्रम में श्रेणी बद्ध विकास खण्डवार कुछ प्रमुख सड़कों की सूची है  
 सं० १०१ कृत्रिम गर्भाधान केन्द्र / उपकेन्द्र १११ राजकीय जलाशयो क्षेत्र ११२ राजकीय नलकूप क्षेत्र में मत्स्य पालन के अन्तर्गत

विकास खण्ड का नाम	संख्या	विकास खण्ड का नाम	हेक्टर	विकास खण्ड का नाम	संख्या
21	22	23	24	25	26
हेदरगढ़	15	रामनगर	2.00	रुदौली	45
त्रिवेदीगंज	09	बंकी	-	मवई	41
सिद्धौर	07	मसौली	-	सूरतगंज	31
हरख	07	देवा	-	रामनगर	27
मसौली	06	हरख	-	पूरेडलई	15
बंकी	05	फतेहपुर	-	निन्दूरा	08
रामनगर	05	सूरतगंज	-	सिद्धौर	07
रुदौली	04	निन्दूरा	-	दारियाबाद	06
बनोकोडर	04	दारियाबाद	-	बंकी	05
दारियाबाद	04	पूरेडलई	-	मसौली	05
देवा	04	मवई	-	देवा	03
फतेहपुर	04	रुदौली	-	फतेहपुर	03
सूरतगंज	04	बनोकोडर	-	बनोकोडर	01
निन्दूरा	03	हेदरगढ़	-	हरख	01
पूरेडलई	02	त्रिवेदीगंज	-	हेदरगढ़	-
मवई	02	सिद्धौर	-	त्रिवेदीगंज	-

:: 152 ::

सं० 64.4

अवरोही क्रम में श्रेणी 96 विकास खण्ड कुछ प्रमुख सदों को सूचित करें

50 सं० 13 निजी नल कूप		14 जूनिपर बेसिक स्कूल		15 सी निपर बेसिक स्कूल	
विकास खण्ड का नाम	संख्या	विकास खण्ड का नाम	संख्या	विकास खण्ड का नाम	संख्या
27	28	29	30	31	32
वनीकोडर	953	दरियाबाद	132	फतेहपुर	25
त्रिवेदीगंज	952	फतेहपुर	121	दरियाबाद	23
सूरतगंज	755	बंकी	107	रामनगर	22
फतेहपुर	708	रामनगर	107	निन्दूरा	20
मवई	699	सूरतगंज	102	त्रिवेदीगंज	20
सिद्धौर	631	पूरेडलई	97	सिद्धौर	19
दरियाबाद	590	रुदौली	93	रुदौली	19
रुदौली	579	सिद्धौर	91	वनीकोडर	17
हैदरगढ़	448	वनीकोडर	91	देवा	16
पूरेडलई	433	हरख	90	बंकी	16
बंकी	350	हैदरगढ़	90	हरख	15
मसौली	346	निन्दूरा	82	मवई	15
रामनगर	274	मवई	81	हैदरगढ़	15
हरख	204	त्रिवेदीगंज	80	सूरतगंज	14
देवा	111	मसौली	79	मसौली	14
निन्दूरा	105	देवा	77	पूरेडलई	12

::153::

तालिका § 64 §

अवरोही क्रम में श्रेणी वृद्ध विकास खण्ड - कुछ प्रमुख मद्रो की सूचनाएँ						
क्र०सं०	§16§ हायर सेकेन्ड्री स्कूल विकास खण्ड का नाम	संख्या	§17§ डिग्री कॉलेज विकास खण्ड का नाम	संख्या	§18§ ऐलोपैथिक चिकित्सालय/औषधालय विकास खण्ड का नाम	संख्या
	33	34	35	36	37	38
1-	राम नगर	3	रामनगर	1	बंकी	-
2-	त्रिवेदीगंज	3	बंकी	-	मसौली	-
3-	सिदौर	3	मसौली	-	हरख	-
4-	मसौली	3	देवा	-	फतेहपुर	-
5-	हरख	2	हरख	-	सूरतगंज	-
6-	फतेहपुर	2	फतेहपुर	-	रामनगर	-
7-	सूरतगंज	2	सूरतगंज	-	निन्दूरा	-
8-	भवई	2	निन्दूरा	-	दरियाबाद	-
9-	बनीकोडर	2	दरियाबाद	-	पूरेडलई	-
10-	बंकी	1	पूरेडलई	-	भवई	-
11-	देवा	1	भवई	-	रुदौली	-
12-	दरियाबाद	1	रुदौली	-	बनीकोडर	-
13-	रुदौली	1	बनीकोडर	-	हैदरगढ़	-
14-	हैदरगढ़	1	हैदरगढ़	-	त्रिवेदीगंज	-
15-	निन्दूरा	-	त्रिवेदीगंज	-	सिदौर	-
16-	पूरेडलई	1	सिदौर	-	देवा	-

नोट- विकास खण्ड परकोई भी ऐलोपैथिक चिकित्सालय एवं औषधालय नहीं है केवल नगरीय में 3 चिकित्सालय एवं औषधालय कार्यरत है ।

अवरोही क्रम में श्रेणी बद्ध विकास खण्ड/कुछ प्रमुख मंडों को सूचनाएँ

क्र०सं०		§19§ प्राथमिक स्वास्थ्य केन्द्र		§20§आयुर्वेदिक चिकित्सालय और अस्पताल		§21§ विद्युत्तीकृत गामों को कनेक्ट आवाइंगमोस	
विकास खण्ड का नाम	सं०	विकास खण्ड का नाम	संख्या	विकास खण्ड का नाम	संख्या	विकास खण्ड का नाम	प्रतिशत
	39	40	41	42	43	44	
1-	बंकी	04	हरख	03	मसौली		87
2-	मसौली	04	निन्दूरा	03	हरख		56
3-	हरख	04	त्रिवेदीगंज	03	बनीकोडर		55
4-	सुरतगंज	04	सुरतगंज	02	हैदरगढ़		55
5-	रामनगर	04	रामनगर	02	गंही		54
6-	इरियाबाद	04	इरियाबाद	02	मवई		51
7-	रुदौली	04	मवई	02	रुदौली		50
8-	देवा	03	हैदरगढ़	02	त्रिवेदीगंज		45
9-	फतेहपुर	03	सिद्धौर	02	देवा		43
10-	निन्दूरा	03	बंकी	01	रामनगर		39
11-	पूरेडलई	03	मसौली	01	निन्दूरा		39
12-	हैदरगढ़	03	देवा	01	पूरेडलई		39
13-	त्रिवेदीगंज	03	फतेहपुर	01	फतेहपुर		35
14-	बनीकोडर	02	बनीकोडर	01	इरियाबाद		35
15-	मवई	02	रुदौली	01	सुरतगंज		32
16-	सिद्धौर	02	पूरेडलई	-	सिद्धौर		31



अपरोही क्रम में श्रेणी बद्ध विकास खण्ड/कुछ प्रमुख सड़कों की सूचनाएं

21 पक्की सड़कें	23 डाक घर	24 पेयजल कुओं की सुविधा युक्त गाँव	25 पिल लगा कर जल संचयन के अन्तर्गत लाये				
विकासखण्ड का नाम	क्र. नो.	विकासखण्ड का नाम	संख्या	विकासखण्ड का नाम	संख्या	विकासखण्ड का नाम	संख्या
45	46	47	48	49	50	51	52
बंकी	381	फतेहपुर	26	फतेहपुर	194	हैदरगढ़	80
मसौली	293	दरियाबाद	25	सिद्धौर	163	रुदौली	76
हैदरगढ़	252	मसौली	22	रामनगर	165	सुरतगंज	71
रामनगर	246	पूरेडलई	19	दरियाबाद	161	देवा	59
हरख	195	रामनगर	18	सुरतगंज	160	रामनगर	55
सिद्धौर	193	हरख	17	पूरेडलई	133	सिद्धौर	54
बनोकोडर	186	निन्दूरा	17	निन्दूरा	132	दरियाबाद	52
फतेहपुर	182	मवई	17	रुदौली	127	बंकी	51
मवई	174	रुदौली	17	देवा	125	बनोकोडर	44
दरियाबाद	172	हैदरगढ़	17	बनोकोडर	104	मवई	44
त्रिवेदीगंज	143	बंकी	16	हरख	103	मसौली	42
रुदौली	134	देवा	15	त्रिवेदीगंज	101	फतेहपुर	35
देवा	128	त्रिवेदीगंज	15	हैदरगढ़	100	पूरेडलई	33
निन्दूरा	108	सुरतगंज	14	मवई	92	निन्दूरा	32
सुरतगंज	93	बनोकोडर	14	बंकी	88	हरख	31
पूरेडलई	40	सिद्धौर	13	मसौली	71	त्रिवेदीगंज	30

31 मार्च 1989 की स्थिति के अनुसार जनपद में रेस्ट हाउसेज/

<u>डाक वगले</u>			
विभाग	रेस्ट हाउसेज संख्या	डाक वगला संख्या	योग
1	2	3	4
1- सार्वजनिक निर्माण विभाग	-	04	04
2- सिंचाई विभाग	-	18	18
3 वन विभाग	-	-	-
4- जिला परिषद	-	01	01
5 जल संस्थान/जल निगम	-	-	-
6- अन्य विवरण दे	-	-	-
योग	-	23	23

:: 157 ::

तालिका संख्या 66

जवाहर में सुदूरपालयों की संख्या 1986-89

वर्ष	1986-87	1987-88	1988-89
सार्वजनिक	-	-	-
निजी	15	15	15
योग	15	15	15

