

सांख्यिकीय पत्रिका

जनपद - देवरिया

1993



कार्यालय अर्थ एवं सांख्याधिकारी, देवरिया


अर्थ एवं संख्या प्रभाग
राज्य नियोजन संस्थान
उत्तर-प्रदेश

-54216
310
UTT-S

" प्रकाशन "

विभिन्न स्तर पर जनपदों के आधारभूत आँकड़ों की आवश्यकता के महत्व को अनुभव करते हुए वर्ष 1976 से अर्थ एवं संख्याधिकारी देवरिया द्वारा सांख्यिकीय पत्रिका का प्रकाशन अनवरत किया जा रहा है। प्रस्तुत अंक "सांख्यिकीय पत्रिका 1993" इस श्रृंखला का 18वाँ संस्करण है। इस पत्रिका में विकास ऋण्डवार तहसीलवार एवं जनपद के आँकड़ों को तालिका के रूप में सूचीबद्ध करके प्रकाशित किया गया है। जनपद के महत्वपूर्ण कार्यों की प्रगति को रेखाचित्रों द्वारा प्रदर्शित किया गया है। प्रकाशन का प्रस्तुत अंक योजना निर्माताओं, प्रशासकों, नीति निर्धारकों, अर्थ शास्त्रियों एवं एवं आोध कर्ताओं के लिए अत्यन्त उपयोगी है। अर्थ एवं संख्या-धिकारी तथा उनके सम्बद्ध कार्यालय के समस्त सहायक जिनकी निष्ठा एवं लगन तथा परिश्रम के फलस्वरूप यह पत्रिका प्रकाशित होती है, प्रशंसा के पात्र हैं।

आशा है गत वर्षों की भाँति प्रस्तुत अंक सभी के लिए उपयोगी सिद्ध होगी।


धर्मेंद्र देव
जिला अधिकारी,
देवरिया।

NIEPA DC



D08105

- 54216
310
UTT-8

DOCUMENTATION Section
National Institute of Educational
Planning and Administration.
17-B, Sri Aurobindo Marg,
New Delhi-110016 D-9105
DOC, No
Date..... 08-05-96

प्रस्तावना

जनपद के विभिन्न विभागों के विकास खाडवार तहसीलवार एवं जनपद की सूचनाओं को जाँचोपरान्त विभिन्न तालिकाओं के रूप में सांख्यिकीय पत्रिका में प्रकाशन का कठिन एवं दुर्लभ कार्य अर्थाँ एवं संख्याधिकारी द्वारा वर्ष 1976 से लगातार प्रकाशित होता आ रहा है। प्रस्तुत अंक सांख्यिकीय पत्रिका का 18वाँ संस्करण है।

प्रस्तुत अंक में 66 तालिकाएँ हैं जनपद के विभिन्न प्रगति के रेखाचित्रों द्वारा प्रदर्शित किया गया है। जनपद की आवश्यकता के अनुरूप विभिन्न प्रकार के आँकड़ों का संग्रह करके इस पत्रिका में समावेश किया गया है। जनपद स्तरीय अधिकारी यह जानते हुए भी कि यह पत्रिका जनपद को एक दृष्टि में निरूपित करता है, कतिपय विभागीय अधिकारी सूचनाओं को प्रकाशन हेतु समय से नहीं प्रेषित करते हैं, जिसके कारण पत्रिका के प्रकाशन में विलम्ब होता है। फिर भी मैं उन सभी विभागीय अधिकारियों का आभारी हूँ जिन्होंने अपनी विभागीय सूचनाओं को समय से उपलब्ध कराकर पत्रिका के प्रकाशन में अपना महत्वपूर्ण सहयोग प्रदान किया है। आशा ही नहीं मुझे पूर्ण विश्वास है कि भविष्य में समस्त जनपद स्तरीय अधिकारी इसकी उपयोगिता को ध्यान में रखते हुए समय से अपने विभाग की सूचनाओं को उपलब्ध करावेंगे। अर्थाँ एवं संख्याधिकारी, श्री बब्बन राम, एवं उनके कार्यालय के सहयोगियों के प्रति मैं विशेष रूप से आभार प्रकट करता हूँ, जिनके मार्ग निर्देशन से यह पत्रिका प्रकाशित हुई है।


आशा है प्रस्तुत अंक शोषकताओं नीति निर्धारकों एवं योजना निर्माताओं आदि के लिए उपयोगी सिद्ध होगी।

। रामकृष्ण ।
मुख्य विकास अधिकारी,
देवरिया ।

दो शब्द

आर्थिक बोध एवं संख्या निदेशक, अर्थ एवं संख्या प्रभाग, उ.प्र. लखनऊ के निदेशन में अर्थ एवं संख्याधिकारी कार्यालय, देवरिया द्वारा विकास खण्डवार तहसीलवार एवं जनपद स्तरीय विभिन्न विभागों की सूचनाओं को सांख्यिकीय पत्रिका में वर्ष 1976 से नियमित रूप से प्रकाशित किया जा रहा है। प्रारम्भ में पत्रिका को दो भागों में प्रकाशित किया जाता था। प्रथम भाग में विभिन्न विभागों के आधारभूत आँकड़े तथा द्वितीय भाग में तहसील तथा विकास खण्ड-वार आँकड़े प्रकाशित हो रहे थे। प्राप्त सुझावों के अनुसार प्रारूप में समय-समय पर परिवर्तन करके वर्ष 1989 से तालिकाओं में वृद्धि के फलस्वरूप पत्रिका के प्रस्तुत अंक में 66 तालिकाएँ हैं। प्रस्तुत अंक में 1992-93 के साथ-साथ पिछले दो वर्षों के आँकड़ों का भी समावेश किया गया है। प्रमुख तालिकाओं को रेखाचित्रों द्वारा प्रदर्शित किया गया है।

आशा है यह पत्रिका योजना निर्माताओं, प्रशासकों, शोधकर्ताओं एवं अर्थशास्त्रियों आदि के लिए अत्यन्त उपयोगी सिद्ध होगी। पत्रिका के सम्बन्ध में प्राप्त सुझावों का सहर्ष स्वागत है। इस पत्रिका के प्रकाशन में इस कार्यालय के सहायक अर्थ एवं संख्याधिकारी, श्री गणेश प्रसाद, काटों ग्राफिक असिस्टेंट श्री शिवकुमार यादव, कनिष्ठ सहायक श्री रविन्द्र नाथ यादव, एवं श्री प्रेमचन्द वर्मा तथा पत्र-वाहक श्री विश्वनाथ के प्रति मैं आभार प्रकट करता हूँ जिनके निष्ठा, एवं लगन एवं परिश्रम से इस पत्रिका का प्रकाशन किया जा रहा है।

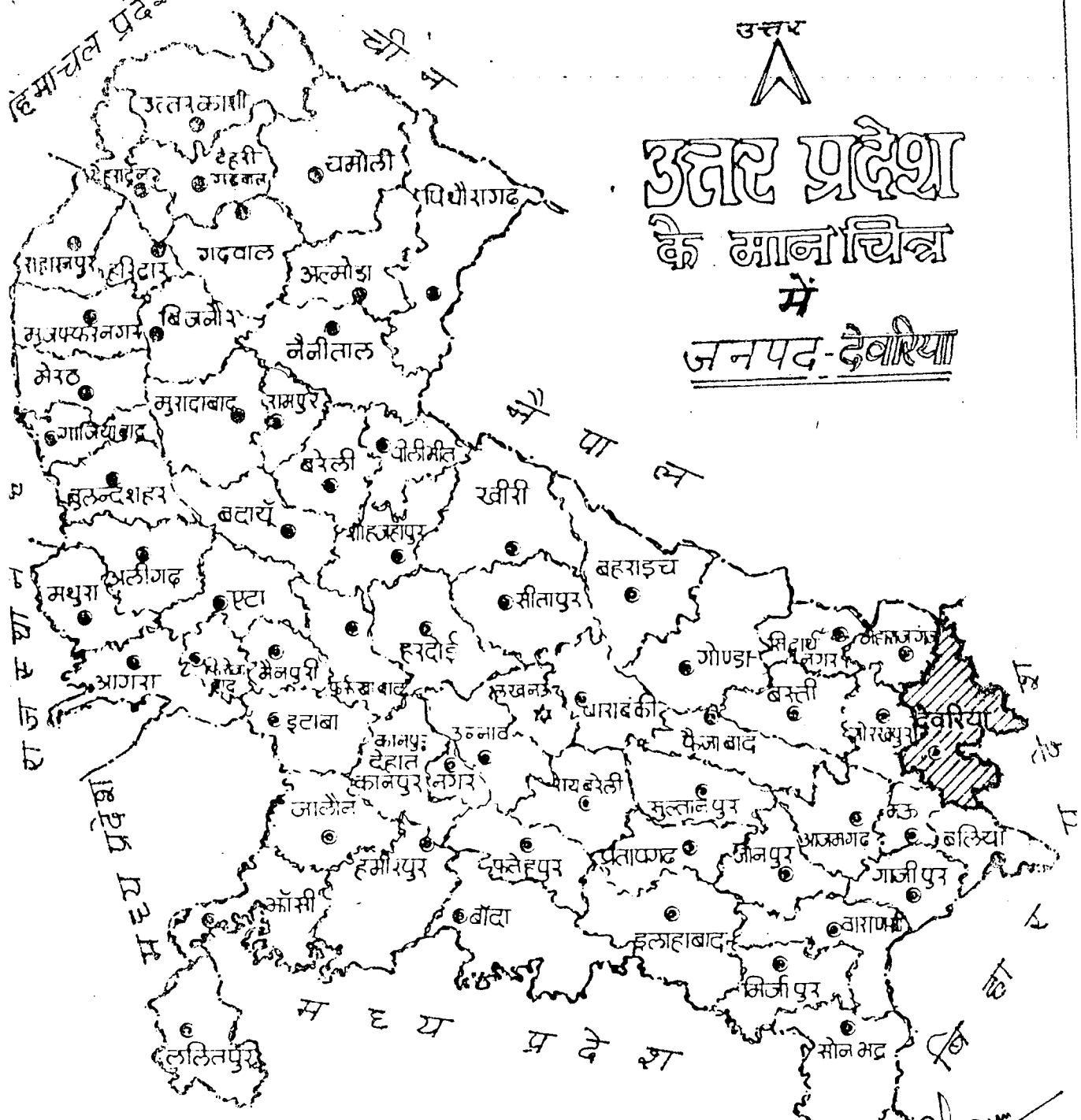

। बबबर राम ।
अर्थ एवं संख्याधिकारी,
देवरिया ।

हिमाचल प्रदेश

उत्तर



उत्तर प्रदेश के मानचित्र में जनपद-देवरिया



(शिव कुमार यादव)
(शिव कुमार यादव)

कार्टोग्राफिक असिस्टेंट

अर्थ एवं संख्याधिकारी कार्यालय-देवरिया.

(जबबिन राम)
(जबबिन राम)

अर्थ एवं संख्याधिकारी
देवरिया.

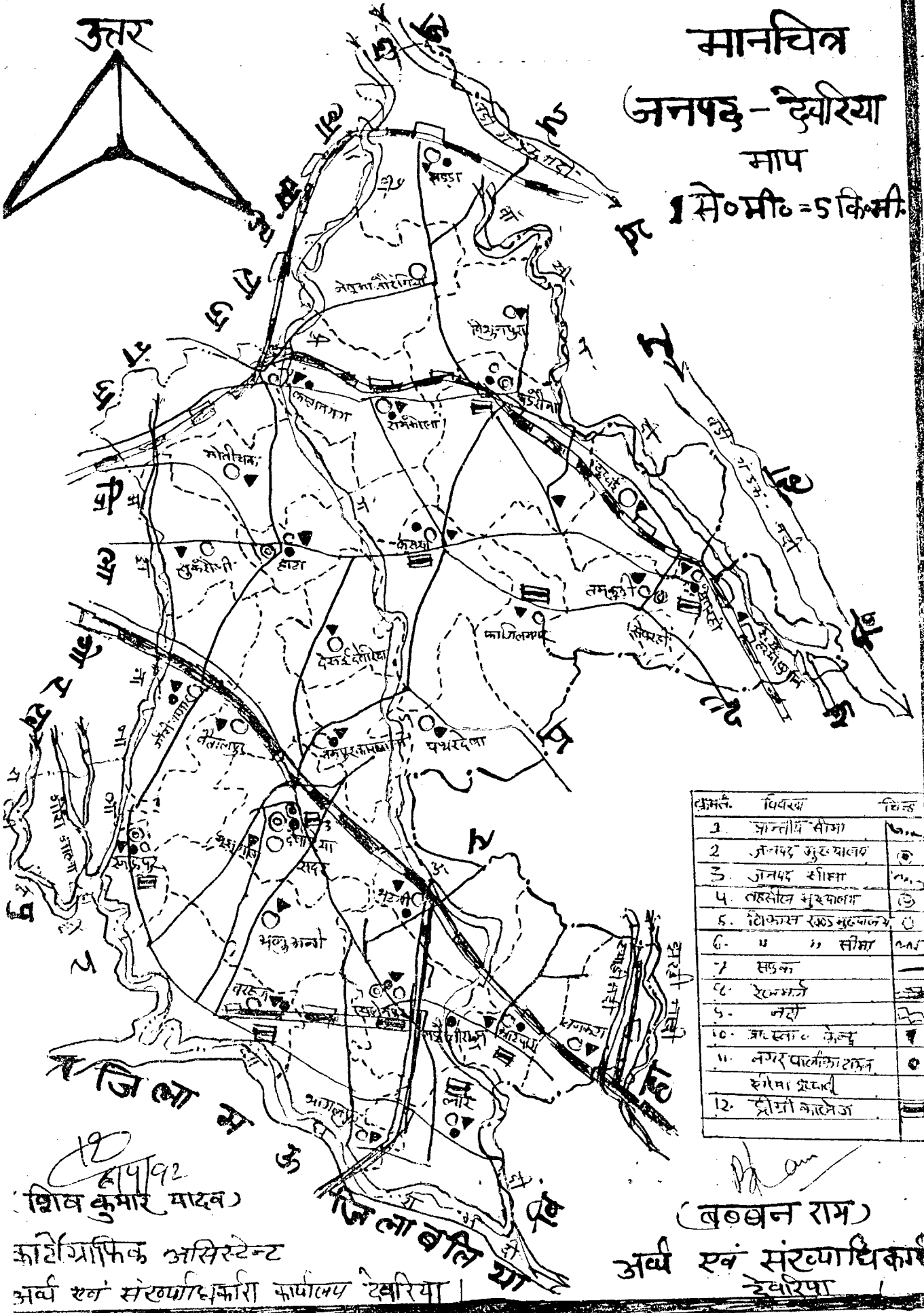
उत्तर

मानचित्र

(जनपद - देवरिया)

माप

1 से०मी० = 5 कि०मी०



क्रम सं.	विवरण	चिह्न
1	ज्ञानपीठ सोमा	●
2	जनपद मुख्यालय	○
3	जनपद सीमा	—
4	तहसील मुख्यालय	⊙
5	विकास रकड मुख्यालय	⊙
6	" " सीमा	—
7	सड़क	—
8	रेलमार्ग	—
9	नदी	—
10	ब्राह्मण केन्द्र	▼
11	नगरपालिका स्थान	○
12	प्रोवा काठेज	—

12/1/92
(शिव कुमार मादव)

(बबबन राम)
अर्थ एवं संख्याधिकारी
देवरिया

कार्टोग्राफिक असिस्टेंट
अर्थ एवं संख्याधिकारी कार्यालय देवरिया

विषय-सूची

क्र. सं.	विषय	पृष्ठ संख्या
1	2	3
1	जनपद एक दृष्टि में	1-4
2-	महात्त्वपूर्ण जिले विकास मदों के संकेतक	6-9
3-	छह प्रमुख मदों के विकास खण्डवार संकेतक [क]-सामान्य सूचकांक	10-22
4	जनपद में विकास खण्डवार छह सामान्य सूचकांक	23
5	जनपद में जनगणना 1981 एवं उसके बाद ग्रामवार आधारभूत आंकड़ों सर्वेक्षण 1988-89 के अनुसार आवादी ग्रामों का विकास खण्डवार विवरण [ख]-क्षेत्रफल एवं जनसंख्या	24
6-	जनपद की प्रति 10 वर्ष की जनसंख्या वृद्धि	25
7-	जनपद में विकास खण्डवार क्षेत्रफल, जनसंख्या, अनुसूचित एवं जनजाति की संख्या तथा आवासीय मकान एवं परिवार	27-27
8-	जनपद में विकास खण्डवार जनसंख्या का आर्थिक वर्गीकरण	20-29
9-	जनपद में जनगणना के अनुसार प्रति दशक प्रतिशत अन्तर	31
10-	जनपद में पशुधन के अनुसार जनसंख्या	33
11-	जनपद में प्रमुख धर्मों के अनुसार जनसंख्या	33
12-	जनपद में आयु वर्गों के अनुसार जनसंख्या	34
13-	जनपद में आयु वर्गों के अनुसार एवं लैंगिक स्थिति के अनुसार स्त्री/पुरुषों की संख्या	35
14-	जनपद में आयु वर्गों के अनुसार एवं लैंगिक स्थिति के अनुसार स्त्री/पुरुषों की संख्या	36-37
15-	जनपद में विकास खण्डवार सभ्यता व्यक्तित्व तथा सभ्यता के प्रतिशत	38
16-	जनपद में जनसंख्या के अनुसार वर्गीकृत ग्राम [ग]-कृषि	40
17	जनपद में विकास खण्डवार भूमि उपयोग	41-43
18-	जनपद में विकास खण्डवार विभिन्न साधनों के आधार पर श्रेणीनुसार वास्तविक सिंचित क्षेत्रफल	45
19-	जनपद में विकास खण्डवार मुख्य फसलों के अन्तर्गत क्षेत्रफल	47-57
20	जनपद में मुख्य फसलों का उत्पादन	56
21	जनपद में मुख्य फसलों की औसत उम्र	56
22	जनपद में विकास खण्डवार सिंचाई साधनों एवं प्रणालियों की 31 मार्च, 1990 की संख्या	61-62
23-	जनपद में विकास खण्डवार क्रियात्मक जल की अभाव वगैरह के कारणों एवं क्षेत्रफल	63-64
24-	जनपद में विकास खण्डवार कृषि यंत्र एवं उपकरणों की संख्या के अनुसार	65

1	2	3
25.	जनपद में विकास खण्डवार उर्वरक वितरण	66
26.	जनपद में विकास खण्डवार कृषि से सम्बन्धित कुछ मुख्य सुविधाएँ	67-68
27.	जनपद में उद्योगान्न भण्डारों की संख्या एवं क्षमता	69
ध] पशु पालन तथा मत्स्य		
28.	जनपद में विकास खण्डवार पशु धन एवं कुक्कुट आदि पक्षियों की संख्या पशुगणना के अनुसार	70-72
29.	जनपद में विकास खण्डवार पशुचिकित्सालय एवं अन्य सेवाएँ	73-74
30.	मत्स्य पालन	75
च] सहकारी		
31.	जनपद में विकास खण्डवार प्रारंभिक कृषि ऋण सहकारी समितियाँ	76-77
32.	जनपद में अन्य सहकारी समितियाँ	78-79
33.	जनपद में सहकारी बैंक एवं भूमि विकास बैंक	80
छ] उद्योग		
34.	जनपद में विकास खण्डवार औद्योगिकीकरण की प्रगति	81
35.	जनपद में ग्रामीण एवं लघु उद्योग	82
36.	जनपद में औद्योगिक संस्थान	83
ज] सामान्य शिक्षा एवं समाज कल्याण		
37.	जनपद में विकास खण्डवार मान्यता प्राप्त शिक्षा संस्थानों	84
38.	जनपद में विकास खण्डवार मान्यता प्राप्त शिक्षा संस्थानों में स्तरवार विद्यार्थी	85-87
39.	जनपद में विकास खण्डवार मान्यता प्राप्त शिक्षा संस्थानों में शिक्षक	89-90
40.	जनपद में प्राविधिक शिक्षा संस्थान, औद्योगिक प्रशिक्षण संस्थान, शिक्षक प्रशिक्षण संस्थान तथा उनमें भर्ती	91
41.	जनपद में समाज शिक्षा, महिला एवं बाल कार्यक्रमों की स्थिति	92
झ] सार्वजनिक स्वस्थ एवं परिवार कल्याण		
42.	जनपद में एलैपैथिक चिकित्सालय एवं औषधालय	93
43.	जनपद में विकास खण्डवार एलैपैथिक चिकित्सा सेवाएँ	94
44.	जनपद में विकास खण्डवार आयुर्वेदिक यूनाइटी तथा होम्योपैथिक चिकित्सा सेवाएँ	96
45.	जनपद में विकास खण्डवार परिवार एवं मातृ शिशु कल्याण केन्द्र	97

1	2	3
	1. ट। विद्युत	
47.	जनपद में विभिन्न कार्यों में विद्युत उपयोग	98
48.	जनपद में विकास खण्डवार विद्युतीकृत ग्राम नगर एवं इरिजन वस्तियाँ	99
	2. ठ। परिवहन एवं संचार	
46.	जनपद में पक्की सड़कों की लम्बाई कि०मी०	101
49.	जनपद में विकास खण्डवार पक्की सड़कों की लम्बाई कि०मी०	102
50.	जनपद में विकास खण्डवार सतत एवं संचार सेवाएँ	104
	3. ड। संस्थागत वित्त	
51.	जनपद में विकास खण्डवार अनुसूचित व्यवसायिक बैंक तथा ग्रामीण बैंक शाखाओं की संख्या	105
52.	जनपद में व्यवसायिक बैंकों में जमा धनराशि एवं ऋण वितरण	106
	4. ढ। जल संपूर्ति	
53.	जनपद में विकास खण्डवार ग्रामों में पेयजल सुविधा की स्थिति	
	5. त। पंचायत राज	
54.	जनपद में विकास खण्डवार न्याय पंचायत, ग्राम सभाएं पंचायत धर	108
55.	ग्राम पंचायतों से आय	109
	6. थ। भवन	
56.	जनपद में महावार ग्रामीण फुटकर भवन	110-113
57.	जनपद में महावार जिला केन्द्र के नगरीय फुटकर भवन	114-116
	7. द। विविध	
58.	जनपद में राज्य कर्मचारियों के अकेड़े	117
59.	जनपद में सेवार्थेजन द्वारा किए गए कार्य	118
60.	आर्थिक गणना 1980	119
61.	पिछड़ी जातियाँ	
	8. घ। नगरीय क्षेत्रों में उपलब्ध सेवाएँ	
62.	जनपद के नगरीय क्षेत्र में उपलब्ध सुविधाओं की संख्या	121-127

1	2	3
	विभिन्न सामाजिक सुविधाओं से दूरी के अनुसार ग्रामों का विवरण	
63-	1 से 63.31 जनपद में विकास खण्डवार प्रमुख सुविधा केन्द्रों से दूरी के अनुसार ग्रामों की संख्या	285958
64-	अवरोड़ी ग्रामसमूह श्रेणीवार विकास खण्डों को कुछ प्रमुख ग्रामों की सूची में	16459-464
65-	31 मार्च 1990 की स्थिति के अनुसार जनपद में रैस्ट हाउस/ डाक कंगला	165
66-	जनपद में मद्रासलयों की संख्या मानचित्रों की सूची	165
1-	उत्तर प्रदेश का मानचित्र	
2-	जनपद-देवरिया का मानचित्र ग्राम/वाटों की सूची	
1-	वस्तु उत्पाद खण्डों से प्रति व्यक्ति शुद्ध उत्पाद	5
2-	मुख्य कर्मियों में विभिन्न कर्मियों का प्रतिशत वितरण	30
3-	जनपद की जनसंख्या में जनगणना के अनुसार 1901 से प्रति दशक जनसंख्या में वृद्धि तथा प्रतिशत अन्तर	32
4-	पिछले तीन दशकों में जनगणना 1981 के अनुसार जनपद में साक्षर व्यक्तियों का साक्षरता प्रतिशत	39
5-	भूमि उपयोग गिता 1990-91 में	44
6-	विभिन्न संधन द्वारा सिंचित क्षेत्रफल 1991	46
7-	जनपद में कृषि के अन्तर्गत मुख्य फसलों का क्षेत्र 1991	5958
8-	जनपद में वैधिक संस्थाओं और कुल छात्रों की संख्या	9588
9-	प्रति लाख जनसंख्या पर एलेक्ट्रिक सिफिलिटी लय/अंधशालाय एवं उपलब्ध भौतिकों की संख्या	995
10-	विद्युतीकृत ग्रामों का आबाद ग्रामों से प्रतिशत	100
11-	प्रति लाख जनसंख्या तथा प्रति डजर वर्ग कि०मी० पर पक्की सड़कों की लंबाई कि०मी०	103

तालिका - 1

जनपद एक दृष्टि में

क्र. सं.	मद	इकाई	अवधि	विवरण
1	2	3	4	5
1.	भौगोलिक क्षेत्रफल	वर्ग कि.मी.	1991	5445
2.1-	जनसंख्या	हजार	..	
2.1.1	पुरुष	2258
2.1.2	स्त्री	2102
2.1.3	योग	4440
2.1.4	ग्रामीण	4114
2.1.5	नगरीय	326
2.1.6	अनुसूचित जाति की जनसंख्या	690
2.1.7	अनुसूचित जनजाति की जनसंख्या	280
3.1	संक्षर व्यक्तियों की संख्या	..	1991	
3.1.1	कुल	1300
3.1.2	पुरुष	978
3.1.3	स्त्री	322
4.	तहसीलों की संख्या	संख्या	1992-93	6
5.	सामदायिक विकास खण्डों की संख्या	29
6.	न्याय पंचायत	317
7.	ग्राम सभा	2654
8.	ग्रामों की संख्या	..	1991	
8.1	आबाद ग्राम	3550
8.2	गैर आबाद ग्राम	242
8.3	वन ग्राम	-
8.4	कुल ग्राम	3792
9.	नगर एवं नगर समूह	17
10.	नगर महानगर पालिका	..	1992-93	-
11.	नगर पालिका	3
12.	छ वनी क्षेत्र	-
13.	नगर क्षेत्र समिति	14
14.	नौटंी फाड़्ड सरिया	-

ता लिका - 1 क्रमांक :

क्र.सं.	मद	इकाई	अवधि	विवरण
1	2	3	4	5
15.	सेंसस टाउन	संख्या	1991	-
16.	पुलिस स्टेशन	..	1992-93	-
16.1	ग्रामीण	16
16.2	नगरीय	16
17.	बस स्टाफ/बस स्टेशन	245
18.	रेलवे स्टेशन /हाल्ट सहित	37
19.	रेलवे लाइन की लम्बाई	कि.मी.	..	253
19.1	बड़ी लाइन	71
19.2	छोटी लाइन	182
20.	डाकघर	संख्या	..	
20.1	नगरीय	29
20.2	ग्रामीण	456
21.	तार घर	41
22.	टेलीफोन कनेक्शन	2900
23.	व्यवसायिक बैंक	
23.1	राष्ट्रीय कृत बैंक	90
23.2	अन्य	1
24.	ग्रामीण बैंक शाखायें	105
25.	सहकारी बैंक शाखायें	40
26.	सहकारी कृषि एवं ग्राम्य विकास बैंक की शाखायें	4
27.	सस्ते मूल्य की दुकानें			
27.1	ग्रामीण	2199
27.2	नगरीय	140
28.	बिगो गैस संयंत्र	372 4
29.	शरित भण्डार	7
30.	कृषि			
30.1	शुद्ध बोया गया क्षेत्रफल	है. है.	1991-92	422
30.2	एक से अधिक बार बोये गया क्षेत्रफल	239
30.3	शुद्ध सिंचित क्षेत्रफल	272
30.4	सकल सिंचित क्षेत्रफल	355

1	2	3	4	5
30.5	कृषि उत्पादन	ह.मी.टन		
30.5.1	खाद्यान्न	"	1991-92	1174
30.5.2	गन्ना	"	"	5677
30.5.3	तिलहन	"	"	9
30.5.4	आलू	"	"	73
31.	जलवायु :-			
31.1	वर्षा			
31.1.1	सामान्य	मि.मी	1992	1203
31.1.2	वास्तविक	"	"	615
31.2	तापमान			
31.2.1	उच्चतम	से.ग्रे.	1992-93	41.9
31.2.2	न्यूनतम	"	"	4.8
32.	सिंचाई			
32.1	नहरों की लम्बाई	कि.मी.	"	1892
32.2	राजकीय नलकूप	संख्या	"	951
32.3	व्यक्तिगत नलकूप तथा पम्पसेट	"	"	80698
33.	पशुपालन			
33.1	कुल पशुधन	"	1988	1408757
33.2	पशु चिकित्सालय	"	92-93	44
33.3	पशुधन सेवा केन्द्र	"	"	62
33.4.1	कृत्रिम गर्भाधान केन्द्र	"	"	16
33.5.2	कृत्रिम गर्भाधान उपकेन्द्र	"	"	46
34.	सहकारी संस्थाएँ			
34.1	प्रारंभिक कृषि ऋण समितियाँ	"	"	330
34.2	समितियों में सदस्य संख्या	हजार	"	470
35.	उद्योग			
35.1	औद्योगिक अधिनियम 1948 के अन्तर्गत पंजीकृत			
35.1.1	कार्यरत कारखाने	संख्या	88-89	अनुपलब्ध
35.1.2	कारखाने छिनसे रिटर्न प्राप्त हुए	"	"	"
35.1.3	रिटर्न प्राप्त करने में कामयाब	"	"	"
35.2	लघु औद्योगिक इकाइयाँ			
35.2.1	संख्या	संख्या	92-93	2930
35.2.2	कार्यरत व्यक्ति	"	"	17951

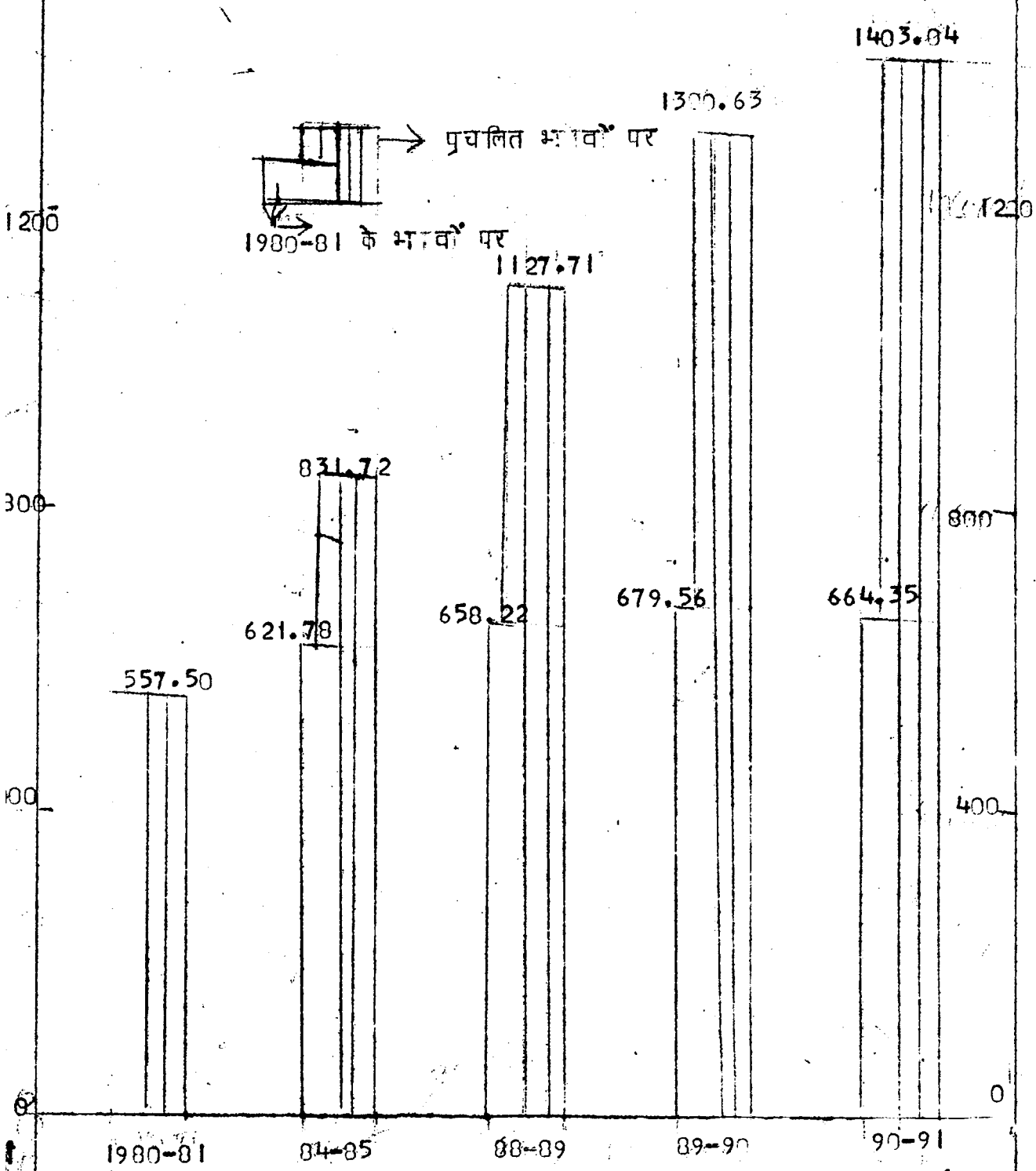
1	2	3	4	5
36	शिक्षण	संख्या	92-93	
36.1	जूनियर बेसिक स्कूल	"	"	2515
36.2	सीनियर बेसिक स्कूल	"	"	610
36.3	उच्चतर माध्यमिक विद्यालय	"	"	215
36.4	डिग्री कलेज	"	"	11
36.5	विश्वविद्यालय	"	"	"
36.6	अैद्योगिक प्रशिक्षण संस्थान	"	"	2
36.7	पॉलिटेक्निक	"	"	1
37	<u>जन स्वास्थ्य :-</u>			
37.1	चिकित्सालय एवं अैष्यालय	संख्या	1992-93	
37.1.1	एलपैथिक	"	"	9
37.1.2	अयुर्वेदिक	"	"	60
37.1.3	होम्योपैथिक	"	"	41
37.1.4	यूनानी	"	"	3
37.2	प्रथमिक स्वास्थ्य केन्द्र	"	"	142
37.3.1	परिवार एवं मातृ शिशु कल्याण केन्द्र	"	"	32
37.3.2	परिवार एवं मातृ शिशु कल्याण उप	"	"	642
37.4.3	विशेष चिकित्सालय	"	"	
37.4.1	क्षय	"	"	2
37.4.2	कृष्ठ	"	"	7
37.4.3	संक्रमण रोग	"	"	
38	पक्की सड़के			
38.1	लौ. = वि. द्वारा संचालित सड़के कि.मी. की लम्बाई		91-92	1457
38.2	अन्य	"	"	1196
39	विद्युत			
39.1.1	विद्युतीकृत ग्राम	संख्या	92-93	2336
39.1.2	विद्युतीकृत आबाद ग्राम	संख्या	"	2336
39.2	विद्युतीकृत नगर	"	"	17
39.3	विद्युतीकृत हरिजन बस्तियाँ	"	"	1796
40	नल/हण्डपम्प इण्डिया मॉकलिंग करजलसम्पत्ति के अन्तर्गत लगाये गये	"		
40.1	ग्राम	संख्या	"	-
40.2	नगर	"	"	-
40.3	अभावग्रस्त ग्रामों की संख्या	"	"	7
41.1	सिनेम गृह	"	"	26
41.2	सिनेम गृह में सीटों की संख्या	"	"	13636
42	वस्तु उत्पाद सण्डों से कुल शुद्ध कर (रु. में) उत्पाद 1980-81 के अव	"	1988-89	276.98
			1989-90	292.62
			1990-91	292.58
43	वस्तु उत्पाद सण्डों से कुल शुद्ध कर (रु. में) उत्पाद पुनर्निर्माण भागों पर	"	1988-89	475.54
			1989-90	567.05
			1990-91	617.90
			1992-93	2132
44	राष्ट्रीय बचत में शुद्ध जमा धन (लख रु. में)		91-92	163834
45	जिला सैक्टर योजना पर कुल व्यय (ह.रु. में) परिचय		92-93	218948

बस्तु उत्पाद खण्डों से प्रति व्यक्ति शुद्ध उत्पाद
 प्रचलित भावों पर तथा 1980-81 के
 भावों पर जनपद-देवरिया ।

चार्ट सं०।

रु० में
 1600

रु० में
 1600



शिव कुमार यादव ।
 क. ट. ग्रा. फि.क. असिस्टेंट
 अर्थ एवं संख्या अधिकारी, कार्यालय
 देवरिया ।

बबबन राम ।
 अर्थ एवं संख्या अधिकारी,
 देवरिया ।

तालिका - 2

महत्वपूर्ण जिला विकास मदों के संकेतांक

क्र.	मद	संकेतांक
1	2	3
1.	कुल जनसंख्या में नगरीय जनसंख्या के प्रतिशत	199.1
2.	जनसंख्या का घनत्व प्रति वर्ग कि.मी.	7.3
3.	समय में जनसंख्या वृद्धि प्रतिशत	815
4.	कुल जनसंख्या में अनुसूचित जाति/जनजाति के प्रतिशत	27.0
5.	राज्य की कुल अनुसूचित जाति की जनसंख्या में जनमद के अनु. जाति के व्यक्तियों का प्रतिशत	15.6
6.	लिंगानुपात प्रति हजार पुरुषों पर महिलाओं की संख्या	784
7.	<u>साक्षरता प्रतिशत</u>	
7.1	कुल	37.3
7.2	पुरुष	55.3
7.3	स्त्री	18.7
8.	<u>परिवार का औसत आकार</u>	
8.1	ग्रामीण	6.5
8.2	नगरीय	7.1
8.3	योग	6.6
9.	कुल जनसंख्या में <u>विकलांग व्यक्तियों का प्रतिशत</u>	अप्रामाण्य
10.	कुल मुख्य कर्मकरों का जनसंख्या से प्रतिशत	
10.1	ग्रामीण	27.8
10.2	नगरीय	24.1
10.3	योग	27.5
11.	कृषि कर्मकरों का कुल जनसंख्या से प्रतिशत। कृषक तथा कृषक श्रमिक सम्मिलित करते हुए।	22.7
12.	कृषि श्रमिकों का कुल जनसंख्या से प्रतिशत	6.5
13.	कुल मुख्य कर्मकरों का प्रतिशत	
1.	वृक्ष	58.87
2.	कृषि श्रमिक	23.78
3.	पशुपालन, जंगल लगान व वृक्ष रोपण	0.41
4.	खान खोदना	0.14
5.	पारिवारिक उद्योग	1.25
6.	गैर पारिवारिक उद्योग	2.73
7.	निर्माण कार्य	0.61
8.	व्यापार एवं वाणिज्य	4.44
9.	यातायात संग्रहण एवं संयंत्र	1.03
10.	अन्य	6.74

तानिका - 2 क्रमा : 1

क्र.सं.	मद	संकेतक
1	2	3
14.	समस्त जेतों में लघु एवं सीमान्त जेतों का प्रतिशत 185-86	94.6
15.	समस्त जेतों के अन्तर्गत क्षेत्रफल लघु एवं सीमान्त जेतों के अन्तर्गत क्षेत्रफल का प्रतिशत 185-86	68.6
16.	सीमान्त जेतों का औसत आकार है. 185-86	0.33
17.	समस्त जेतों का औसत आकार है. 85-86	0.60
18.	प्रति 100 हे. प्रतिवेदित क्षेत्रफल पर पशुधन संख्या 1988	262
19.	प्रति हजार जनसंख्या पर पशुधन संख्या 1988	317
20.	प्रति 100 जनसंख्या पर दूध देने वाले पशुओं की संख्या 188	636
21.	प्रति हजार जनसंख्या पर कुक्कुट संख्या 1988	63
22.	पंजीकृत कार्यरत औद्योगिक इकाइयों में प्रति लाख जनसंख्या पर लगे व्यक्तियों की संख्या 1988-89	अनुपलब्ध
23.	पंजीकृत कार्यरत कारखानों में प्रति औद्योगिक कर्मकर श्रमिक एवं कर्मचारी पर उत्पादन का मूल्य रु. 188-89	,,
24.	पंजीकृत कार्यरत कारखानों में प्रति व्ययित औद्योगिक उत्पादन का मूल्य रूपय 188-89	,,
25.	प्रति औद्योगिक कर्मकर आवर्धित मूल्य 188-89 (ह.रु.)	अप्रप्त

तालिका - 2 क्रमा.: 1

क्र.सं.	वर्णन	1990-91	1991-92	1992-93
1	2	3	4	5
26.	कुल प्रतिवेदित क्षेत्रफल में वनों के अन्तर्गत क्षेत्रफल का प्रतिशत	0.08	0.07	x
27.	कुल प्रतिवेदित क्षेत्रफल में शुद्ध बोये गये क्षेत्रफल का प्रतिशत	79.5	78.6	x
28.	फसल सघनता	123.7	123.1	x
29.	सफल बोये गये क्षेत्रफल में वाणिज्यिक फसल के अन्तर्गत क्षेत्रफल का प्रतिशत	14.7	18.1	x
30.	खेती धान फसल की औसत उपज। कु.।	18.6	22.7	x
31.	प्रति हेक्टेयर उर्वरक उपभोग। कि.ग्र.।	134.9	150.7	x
32.	प्रति व्यक्ति उत्पादन। कि.ग्र.। 1.अनाज	219	260	x
33.	कृषि उपज के सकल मूल्य। रु.। 2.दाले	4	4	x
	1.प्रति हेक्टेयर शुद्ध बोये गये क्षेत्रफल पर प्रचलित भावों पर	16575	24327	x
	2.प्रति व्यक्ति। ग्रामीण प्रचलित भावों पर	1592	2312	x
34.	शुद्ध बोये गये क्षेत्रफल में शुद्ध सिंचित क्षेत्रफल का प्रतिशत	62.1	64.6	x
35.	सफल बोये गये क्षेत्रफल में सकल सिंचित क्षेत्रफल का प्रतिशत	50.8	53.7	x
36.	प्रति लाख सकल बोये गये क्षेत्र पर कृषि उत्पादन मण्डियों की संख्या	0.3	0.3	x
37.	प्रति हजार वर्ग कि.मी.पर शीतगृहों की सं.	2.0	1.3	1.3
38.	प्रति लाख जनसंख्या पर प्रारंभिक कृषि सहकारी संघ समितियों की संख्या	9.4	7.4	7.4
39.	प्रति लाख जनसंख्या पर कृषि विकास बैंकों की संख्या	0.1	0.1	0.1
40.	प्रति लाख जनसंख्या पर कृषि सहकारी क्रय विक्रय समितियों की संख्या	0.1	0.1	0.1
41.	वस्तु उत्पाद ऋणों से प्रति व्यक्ति शुद्ध उत्पाद। 80-81। के भावों पर। रु.।	664.35	x	x
42.	वस्तु उत्पाद ऋणों से प्रति व्यक्ति शुद्ध उत्पाद। प्रचलित भावों पर	1403.04	x	x
43.	प्रचलित भावों पर कुल शुद्ध घारेलू उत्पाद में विनिर्माण ऋण का प्रतिशत	अप्राप्त	x	x
44.	कुल अब तक ग्रामों में विद्युतीकृत ग्रामों का प्रतिशत	64.0	64.5	65.8
45.	कुल कु विद्युत उपभोग में कृषि ऋण में उपयुक्त विद्युत का प्रतिशत	44.6	37.6	41.6
46.	प्रति व्यक्ति विद्युत उपभोग। कि.व.घं।	46.8	49.6	42.3
47.	प्रति हेक्टेयर शुद्ध बोये गये क्षेत्र पर कृषि ऋण में उपयुक्त। कि.व.घं।	210.72	193.88	185.15
48.	प्रति लाख जनसंख्या पर स्कूल संख्या			
	1. जूनियर बेसिक स्कूल	54.0	55.7	56.6
	2. सीनियर सेकेंड्री स्कूल	13.0	14.4	13.7
	3. हायर सेकेंड्री स्कूल	4.6	4.7	4.8
	4. डिग्री कालेज	0.2	0.2	0.2
49.	अध्यापक छात्र अनुपात। जूनियर बेसिक स्कूल	64.1	67.1	68.1

तलिका -2 क्रमाः...

क्र.सं	मद	1990-91	1991-92	1992-93
1	2	3	4	5
	2.सीनियर बेसिक स्कूल	643.8	77.6	70.8
	3.हायर सेकेण्ड्री स्कूल	26.1	14.5	14.7
	4. डिग्री कालेज	56.1	60.8	60.9
50.	प्रति लाख जनसंख्या पर एलेपैथिक अस्पताल/अपेथालय तथा प्रा.स्वा.केन्द्र की संख्या	3.6	3.4	3.4
51.	प्रति लाख जनसंख्या पर एलेपैथिक अस्पताल अपेथालयों तथा प्रा.स्वा. केन्द्र में शैथ्याओं की संख्या	32.5	30.9	30.9
52.	प्रति परिवार एवं मातु शिशु कल्याण केन्द्र उप केन्द्रों पर आसत जनसंख्या	6279	6607	6607
53.	अर्ण जमा अनुपात	39.6	44.6	44.1
54.	प्रति बैंक शाणिज्यक एवं ग्रामीण ब्रांच पर जनसंख्या (हजार में)	21.7	22.8	22.8
55.	प्रति 1000 हजर वर्ग कि.मी. क्षेत्र पर पक्की सड़कों की लम्बाई (कि.मी.)			
	1. कुल	468.1	487.2	x
	2. लोक निर्माण विभाग	257.9	267.6	x
56.	प्रति लाख जनसंख्या पर पक्की सड़कों की लम्बाई किमी में			
	1. कुल	57.4	59.8	x
	2. लोक निर्माण विभाग	31.6	32.8	x
57.	प्रति हजार वर्ग कि.मी. क्षेत्र पर रेलवे लाइन की लम्बाई	46.5	46.5	46.5
58.	प्रति सस्ते गल्ले की दुकान पर सेवित जनसंख्या पर (हजर में)	2.1	1.9	1.8
59.	प्रति लाख जनसंख्या पर तारधारों की संख्या	1.0	0.9	0.9
60.	प्रति लाख जनसंख्या पर टेलीफोन कनेक्शन की सं.	47.4	53.8	65.3
61.	प्रति लाख जनसंख्या पर डाक्टरों की संख्या	11.4	10.8	10.9
62.	प्रति सिंसेछा गृह पर जनसंख्या (ह.में.)	169.0	170.8	170.8
63.	प्रति व्यक्ति जिला योजना व्यय/परिव्यय			
	1.परिव्यय (रु.)	58	49	49
	2. वास्तविक व्यय(रु.)	49	37	43

त लिक-3

कुछ प्रमुख मंड के विकस खण्डवार संकेतक

1	2	3	4	5	6	7	8
विकस खण्डवार-1991	जनसंख्या का घनत्व प्रति वर्ग कि०मी० 1991	अनुज०/कल मुख्य कर्मिकों के कुल जनसंख्या से प्रतिशत 1991	कृषि में लगे कर्मिकों के कुल मुख्य कर्मिकों से प्रतिशत 1991	परिवारिक उद्योग में लगे कर्मिकों के कुल मुख्य कर्मिकों से प्रतिशत 1991	संश्रय व्यक्तियों के कुल जनसंख्या से प्रतिशत 1991		
1- कपता नगंज	792	18.8	37.4	86.5	7.6	34.1	
2- खड्डा	459	19.8	32.8	97.8	0.5	22.2	
3- नेहानौरंगिया	646	17.8	31.6	91.1	0.7	30.3	
4- गेतीचक	813	15.3	26.7	96.5	7.8	32.5	
5- राम केल	828	19.8	29.5	86.6	0.5	32.7	
6- सुकरौली	858	20.4	29.9	88.3	0.5	34.8	
7- हटा	857	16.8	27.5	84.7	0.6	37.6	
8- फसया	926	13.4	28.6	87.3	0.9	36.3	
9- तमहुही	864	12.4	26.2	86.6	1.3	33.5	
10- दुधई	758	19.6	30.3	91.5	1.1	22.0	
11- पडरौना	824	15.0	30.3	84.9	1.0	32.7	
12- फा जिलनगर	792	13.5	26.4	88.2	1.3	36.0	
13- विशुनपुर	712	16.8	31.2	91.0	1.0	28.5	
14- सेवरही	688	13.4	29.5	91.1	0.7	23.1	
15- गैरी बाजार	893	15.9	28.5	86.8	1.0	36.0	
16- देवरिया सदर	889	14.4	25.7	77.0	1.8	40.9	
17- देसही देवरिया	846	12.7	26.8	84.4	1.3	38.5	
18- पथर देव	809	13.5	26.8	89.3	0.7	34.0	
19- बैतालपुर	812	16.0	27.9	85.5	1.2	36.6	
20- रामपुर कारखाना	860	16.4	25.7	80.4	1.3	38.1	
21- रुद्रपुर	663	27.0	27.2	87.6	1.1	36.1	
22- बनकटा	856	13.1	25.9	87.6	1.4	36.2	
23- बरहज	706	17.6	25.7	83.2	1.0	42.1	
24- भागलपुर	709	18.5	25.2	81.4	2.2	46.7	
25- भादनी	832	15.3	23.9	82.7	1.2	42.4	
26- भादपार रानी	895	14.1	24.0	85.6	0.7	39.8	
27- भादुअनी	585	15.9	24.6	81.1	1.4	40.7	
28- बारा	893	15.4	24.2	82.9	1.2	48.6	
29- सलेमपुर	959	16.0	24.2	80.7	1.3	47.6	
योग-	776	16.1	27.8	86.4	1.0	35.3	

नोट:- 1991 की संश्रय 7 + अधिक आयु की जनसंख्या से संबंधित है।

ता. क्रमांक - 3 क्रमांक...

क्र. जिलास खण्ड सकल बोये गये क्षेत्रफल का शुद्ध छाछाणन फसल के अन्तर्गत क्षेत्रफल
बोये गये क्षेत्रफल से प्रतिशत का सकल बोये गये क्षेत्रफल से प्रतिशत

		1984-85	1990-91	1991-92	1984-85	1990-91	1991-92
1	2	9	10	11	12	13	14
1.	कप्ता नगंज	154.5	164.8	167.2	85.8	74.2	73.7
2.	खड्डा	129.7	139.5	130.1	67.9	54.3	55.7
3.	नेबुआ नौरंगिया	150.4	142.1	148.2	65.5	58.4	57.9
4.	मोतीचक	168.3	160.1	150.2	81.7	72.3	70.5
5.	रामकोला	136.0	139.4	151.4	69.8	58.0	62.3
6.	सुकरौली	175.4	158.3	167.5	86.2	78.4	76.9
7.	हटा	159.1	149.8	150.3	81.6	72.2	72.5
8.	कसागा	153.3	153.5	173.1	83.2	79.3	72.1
9.	समकुही	163.7	110.4	151.0	86.4	81.9	76.2
10.	हुडाई	145.8	153.8	131.6	78.1	71.7	69.4
11.	पडरौनी	146.9	137.3	144.2	77.7	66.7	64.5
12.	फा जिलनगर	167.1	157.6	164.8	88.6	88.9	87.3
13.	विशुनपुर	132.0	133.8	136.6	66.8	52.8	54.6
14.	सेवरही	103.6	191.2	180.7	69.3	89.5	70.3
15.	गौरीबाजार	167.2	163.6	167.0	89.4	86.3	85.8
16.	देवरिया सदर	171.0	165.2	176.3	92.1	92.0	90.6
17.	देसही देवरिया	155.7	155.9	176.3	84.4	85.1	81.9
18.	पथारदेवा	157.9	163.1	170.8	88.3	90.5	90.1
19.	बैतालपुर	167.4	164.2	171.4	89.9	85.8	84.2
20.	रामपुर कारखाना	222.8	155.6	156.6	95.1	89.2	88.7
21.	रुद्रपुर	152.2	103.1	112.6	94.4	85.7	90.9
22.	बनकटा	145.4	150.6	146.5	85.1	81.9	80.8
23.	बरहज	156.7	180.7	169.7	89.7	89.5	93.3
24.	भगलपुर	153.8	190.7 55.1	156.6	91.0	93.9	93.8
25.	भटनी	158.6	157.9	156.2	90.8	91.4	88.1
26.	भटपारानी	140.4	189.9	160.7	91.2	90.2	90.2
27.	भलुभनी	155.6	198.0	192.0	91.6	94.6	92.8
28.	भार	138.4	150.7	150.5	89.6	83.8	93.5
29.	भलेपुर	150.4	170.3	168.6	90.1	92.3	91.9
	योग	152.6	155.1	156.5	83.2	80.1	78.4

क्र.सं.	विकास खण्ड	प्रति हेक्टर सकल बोधे गये क्षेत्रफल पर उर्वरक का उपयोग कि.ग्रा.			प्रति व्यक्ति खाद्यान्न उत्पादन कि.ग्रा.		
		1984-85	1990-91	1991-92	1984-85	1990-91	1991-92
1	2	15	16	17	18	19	20
1.	कप्ता नगज	123.4	139.9	154.8	296	236	284
2.	खड्डा	54.7	97.8	113.2	222	170	202
3.	नेबुआ नरैरंगिया	61.0	89.0	93.1	272	187	251
4.	मोतीचक	98.0	132.1	155.1	289	221	246
5.	रामकोला	62.7	136.8	140.6	231	176	233
6.	सकरौली	118.2	162.1	175.1	317	229	280
7.	हमटा	123.4	166.1	184.2	280	196	237
8.	कसया	133.2	144.7	153.0	275	232	268
9.	तमकहरी	40.6	205.2	162.6	295	155	249
10.	दरह पडराना	82.7	88.5	118.3	255	225	219
11.	फाजिलनगर	94.9	126.6	136.7	242	163	197
12.	फाजिलनगर	11.3	151.6	166.8	306	252	301
13.	विशुनपुरा	67.2	93.1	102.0	231	157	200
14.	सेवरही	108.1	105.5	126.2	171	311	279
15.	गौरीबाजार	115.4	145.9	162.5	329	265	316
16.	देव रियासदर	152.9	173.5	176.3	301	252	331
17.	देसही देवरिया	74.3	168.3	179.4	287	241	289
18.	पथारदेवा	84.2	162.5	174.3	332	282	349
19.	बैतालपुर	48.8	142.3	153.5	300	258	312
20.	रामपुर कारखाना	42.5	189.3	211.6	399	242	288
21.	रुद्रपुर	45.7	179.0	185.9	382	200	307
22.	बनकटा	118.3	151.7	173.6	279	227	266
23.	बरहज	95.7	128.9	171.1	312	363	387
24.	भागलपुर	66.4	104.5	142.3	311	361	366
25.	भाटनी	119.7	153.0	183.6	270	250	270
26.	भाटपारानी	116.6	135.8	167.4	240	273	312
27.	भालुअनी	70.2	103.6	110.0	349	378	480
28.	लार	56.0	145.0	161.9	255	270	325
29.	सलेमुर	54.5	148.6	166.6	261	256	303
योग		86.3	136.5	152.1	283	238	283

तारिका - 3 क्रमाः

क्र. विकास खंड	प्रति हेक्टेयर सकल बोये गये क्षेत्रफल पर कृषि उत्पादन का मूल्य प्रचलित भावों पर	सकल सिंचित क्षेत्रफल का प्रतिशत					
		1984-85	1990-91	1991-92			
1	2	21	22	23	24	25	26
1. कप्तानगंज	4762	11982	17241	128.9	186.4	180.4	
2. चड्डा	5770	15299	21788	129.6	104.9	112.2	
3. नकुआ नौरंगिया	6456	14771	20729	109.5	134.1	143.7	
4. सोनीचक	6455	12529	18002	157.0	209.8	166.2	
5. रामकोला	6032	15347	19455	116.3	125.1	156.2	
6. सुपरौली	4701	11390	16306	120.4	175.5	184.8	
7. हटा	5099	12403	17430	137.4	186.5	162.8	
8. बतया	4660	11409	16646	115.5	139.9	157.7	
9. तमकुही	4263	9240	16293	147.5	122.0	170.9	
10. दुर्गई	4752	12064	17551	104.8	130.5	130.1	
11. पडरौना	5381	12932	18564	158.1	123.7	143.2	
12. फा जिलनगर	4121	9210	13008	165.2	151.8	193.6	
13. विशुनपुरा	62.96	15910	21505	105.9	121.3	120.0	
14. सेवरही	3199	8490	18239	106.4	133.8	122.6	
15. गौरीबाजार	4372	9898	13968	103.0	109.1	115.7	
16. देवरियासदर	4073	8901	12670	108.0	112.0	159.2	
17. देसही देवरिया	4864	10786	15286	111.9	108.2	108.5	
18. पथारदेवा	3884	9367	12922	102.1	100.3	110.7	
19. बैतालपुर	4403	9597	13985	104.4	111.3	119.2	
20. रामपुरकाँठ	4457	9037	12931	121.4	103.1	121.5	
21. रुद्रपुर	3406	6714	11183	101.5	105.3	161.9	
22. बनकटा	4370	10435	15001	100.5	114.8	100.3	
23. बरहज	3585	7705	11569	105.0	115.7	105.7	
24. भागलपुर	3710	8047	11429	104.5	186.3	89.8	
25. भटनी	3672	8890	11998	137.1	96.3	88.8	
26. भाटपाशानी	3835	8566	13071	101.4	90.5	88.1	
27. भालुअनी	4035	8285	12147	101.4	91.9	108.9	
28. लार	3565	8205	11508	101.3	169.6	87.3	
29. सलेमपुर	3515	8471	12067	116.7	104.2	100.1	
योग	4600	10674	15573	119.0	127.4	130.6	

तालिका सं. 3 क्रमांक: 1

क्र.	विकास खण्ड	शुद्ध सिंचित क्षेत्रफल का शुद्ध बोधे गये क्षेत्रफल से प्रतिशत			राजकीय नगरों द्वारा शुद्ध सिंचित क्षेत्रफल का कुल शुद्ध सिंचित क्षेत्रफल से प्रतिशत		
		1984-85	1990-91	1991-92	1984-85	1990-91	1991-92
1	2	27	28	29	30	31	32
1.	कप्ता नगंज	84.8	78.0	82.1	58.6	70.5	71.8
2.	खड्डा	19.5	21.5	19.3	54.1	49.6	54.4
3.	नेलुआ नौरंगिया	40.8	27.6	27.1	87.0	88.4	90.9
4.	पेतीचक	89.4	60.4	74.2	64.7	70.1	76.3
5.	रामकोला	43.0	50.4	44.4	67.4	81.2	63.6
6.	फुलसैली	89.1	72.6	77.4	57.1	65.3	60.3
7.	झाटा	73.1	60.9	69.0	57.5	79.7	77.7
8.	इसया	75.1	74.4	73.0	67.8	73.6	65.5
9.	समकुही	80.9	53.2	67.1	85.9	92.7	89.0
10.	दुधई	41.0	50.7	42.6	54.2	67.5	59.1
11.	पडरौना	47.1	48.8	47.2	67.1	72.6	73.3
12.	फा जिलनगर	81.1	92.0	77.0	71.9	65.2	79.3
13.	विशुनपुरा	34.8	25.4	26.8	70.7	63.6	63.7
14.	सेवरही	38.7	52.7	57.5	76.3	91.3	83.1
15.	गौरी बाजार	86.3	81.6	76.0	23.0	48.4	46.1
16.	देव रियासत	79.8	71.7	58.6	9.3	10.5	14.4
17.	देसहीदेव रिया	66.2	83.6	95.9	55.3	60.7	73.1
18.	पथार देवा	74.1	84.6	84.9	63.4	91.1	99.4
19.	बैतालपुर	85.1	82.3	80.0	38.1	34.5	44.2
20.	रामपुरकार	82.6	81.1	70.6	66.1	72.2	75.0
21.	स्ट्रपुर	59.0	23.9	25.9	-	-	-
22.	बनकटा	68.9	69.6	82.1	-	-	-
23.	बरहज	57.6	67.0	77.3	-	-	-
24.	भागलपुर	63.5	39.4	80.3	-	-	-
25.	भातनी	62.7	80.8	88.1	-	-	-
26.	भाटपारानी	71.8	89.3	94.9	-	-	-
27.	भलुवनी	82.7	106.8	89.1	"	-	-
28.	लार	60.1	40.9	79.2	-	-	-
29.	सलेमपुर	74.6	90.5	94.1	-	-	-
योग		63.8	61.9	64.4	41.2	46.7	45.5

क्र.सं. विकास खण्ड कल नलकपों द्वारा शुद्ध सिंचित प्रति सौ आवात गुामों पर क्षेत्रफल की कुल शुद्ध सिंचित क्षेत्र चाखी गैस संयंत्रों की संख्या फल से प्रतिशत

		1984-85	1990-91	1991-92	1984-85	1990-91	1991-92
1	2	33	34	35	36	37	38
1.	कपता नगंज	35.9	28.5	24.0	96.8	195.8	203.2
2.	खडडा	36.1	43.7	44.0	21.7	72.6	77.8
3.	नेबुआ नौरंगिया	8.9	5.5	8.0	20.7	67.6	72.1
4.	मोतीचक	31.8	28.4	22.1	30.1	97.6	104.9
5.	रामकोला	26.3	17.1	33.1	44.1	169.6	181.2
6.	तुकरौली	40.9	34.7	37.8	49.0	147.6	155.2
7.	हाटा	39.5	20.1	20.9	55.5	138.2	144.5
8.	कसया	27.1	21.3	30.9	54.6	164.5	172.0
9.	ताकुही	8.1	3.1	10.1	21.2	62.6	67.1
10.	दुदही	38.5	28.8	38.4	20.9	69.4	67.0
11.	पडरौना	24.8	25.6	21.6	24.1	79.3	82.8
12.	फा जिलनगर	24.1	36.6	20.0	18.0	74.6	82.0
13.	विष्णुपुरा	23.8	32.6	27.8	20.1	33.8	36.8
14.	तेवरही	13.3	4.3	12.6	15.7	82.8	39.3
15.	गौरीबाजार	73.2	40.5	41.5	62.8	128.1	134.2
16.	शिव रियासतदर	84.6	71.6	79.1	46.1	102.6	108.4
17.	सतहीदेव रिया	37.8	23.3	14.9	43.2	117.0	123.9
18.	पथारदेवा	31.8	8.9	0.6	25.2	88.7	102.6
19.	सितालपुर	53.1	60.0	31.4	49.2	86.6	92.9
20.	रामपुरकारखोना	28.7	22.1	24.6	101.8	202.7	208.8
21.	खद्रपुर	63.8	69.1	72.7	33.1	88.1	93.7
22.	बनकटा	81.7	100.0	95.0	31.9	60.8	64.2
23.	बरहज	65.1	75.6	82.8	45.7	103.2	112.8
24.	भागलपुर	66.6	95.8	77.8	33.6	114.8	124.6
25.	भाटपारानी	80.9	77.4	81.5	17.5	144.4	152.1
26.	भाटनी	88.4	83.0	84.5	43.9	116.8	123.4
27.	भालुअनी	81.2	77.3	78.7	24.6	63.7	67.3
28.	लार	81.7	94.2	92.9	39.5	98.4	105.6
29.	सलेमपुर	83.9	99.7	96.9	24.7	42.4	45.8
योग		48.2	45.5	46.2	36.6	98.0	104.5

तालिका - 3 क्रमः 1

क्र. विकास खण्ड विद्युतीकृत ग्रामों का कुल आबाद ग्रामों से प्रतिशत

		1984-85	1990-92	1992-92
1	2	39	40	41
1.	कप्तानगंज	58.9	82.1	83.2
2.	खड्डा	28.7	34.2	35.0
3.	नेबुआ नौरंगिया	25.2	52.2	54.1
4.	मोतीचक	55.4	73.2	73.2
5.	रामकोला	54.4	84.1	84.1
6.	सुकरौली	51.0	68.6	70.5
7.	हाटा	35.5	70.0	71.8
8.	कसया	48.1	89.7	90.7
9.	तामकुही	41.7	54.8	56.8
10.	दुदई	31.9	53.8	54.9
11.	पडरौना	50.0	64.9	66.7
12.	फाजिलनगर	46.7	73.8	74.6
13.	विष्णुपुरा	29.1	39.9	41.4
14.	सवरही	19.0	41.0	42.6
15.	गौरीबाजार	66.3	68.4	70.2
16.	देवशिया सदर	68.2	72.9	72.9
17.	देसही देवशिया	30.7	61.4	67.0
18.	पथरदेवा	59.1	66.1	67.0
19.	बैतालपुर	59.4	65.4	66.9
20.	रामपुर करखाना	55.3	64.6	66.4
21.	रुद्रपुर	36.3	50.3	50.9
22.	बनकटा	38.3	48.6	49.3
23.	बरहज	66.3	66.0	68.1
24.	भागलपुर	69.6	76.2	77.9
25.	भाटनी	62.6	74.8	91.6
26.	भाटपाररानी	46.0	82.1	69.2
27.	भालुअनी	61.9	60.8	60.8
28.	लार	62.9	70.2	70.2
29.	सलेमपुर	67.2	79.3	80.8
योग		49.7	64.0	65.8
			64.5	

तालिका -3 क्रमांक: 1

क्र.सं.	विकास ञ्ड	प्रति लाख जनसंख्या पर कुल पक्की सड़क की लम्बाई			प्रति हजार वर्ग कि.मी. पर कुल पक्की सड़क की लम्बाई		
		1984-85	1990-91	1991-92	1984-85	1990-91	1991-92
1	2	42	43	44	45	46	47
1.	कप्तानगंज	74.8	66.4	67.1	495.2	525.9	531.4
2.	खड्डा	53.6	50.7	52.0	203.7	232.3	238.5
3.	नेबुआनौरंगिया	56.8	52.0	57.1	283.3	336.0	369.1
4.	मोतीचक	48.8	54.3	55.8	327.0	441.0	453.3
5.	रामकोला	86.8	75.3	76.0	498.1	623.3	628.7
6.	सुकरोली	63.0	62.2	62.2	441.2	534.1	534.1
7.	हाटा	79.5	67.5	69.0	519.9	578.5	590.9
8.	भसया	84.5	73.9	76.5	558.3	684.5	708.1
9.	तमकुही	70.4	64.0	65.7	469.1	552.5	567.6
10.	दुदही	32.2	38.4	39.0	172.8	291.1	295.5
11.	पडरौना	53.5	48.0	50.5	352.0	395.4	416.3
12.	फा. जिननगर	52.2	52.2	55.1	373.5	414.0	436.4
13.	विशुनपुर	51.1	56.7	57.4	266.7	404.2	408.8
14.	सेवरही	52.9	48.7	49.4	276.3	335.3	339.5
15.	गौरीबाजार	67.2	63.4	67.7	476.4	566.8	604.9
16.	देवरियासदर	95.3	85.1	101.3	694.5	756.1	900.7
17.	दसही देवरिया	68.6	65.1	66.8	432.8	550.2	565.2
18.	पथरदेवा	51.6	50.2	55.6	322.2	406.1	449.9
19.	खैतलपुर	53.5	55.9	57.3	349.4	453.5	464.7
20.	रामपुरकरखाना	44.4	49.0	51.4	326.5	421.4	442.5
21.	रुद्रपुर	29.6	48.0	48.7	155.7	317.8	323.0
22.	बनकटा	49.5	54.0	54.0	339.2	462.2	462.2
23.	भरहज	42.9	73.3	75.4	202.8	518.1	532.7
24.	भगलपुर	48.8	57.7	59.6	278.8	409.2	422.7
25.	भटनी	42.6	52.2	54.7	285.5	434.6	455.0
26.	भटपारानी	41.3	58.1	61.5	281.5	520.4	550.2
27.	भालुवनी	31.1	42.7	43.4	225.4	249.4	253.6
28.	लहर	57.6	67.2	69.7	330.5	600.1	622.4
29.	सलेमपुर	57.9	63.6	67.8	411.3	609.7	649.9
योग		57.6	58.2	60.8	350.3	448.3	467.8

तालिका - 3 क्रमांक :

क्र.सं.	विकास खण्ड	प्रति लाख जनसंख्या पर सा. नि. वि. द्वारा संचालित पक्की सड़क की लम्बाई कि.मी.			प्रति हजार वर्ग कि.मी. पर सा. नि. वि. द्वारा संचालित पक्की सड़क की लम्बाई कि.मी.		
		1984-85	1990-91	1991-92	1984-85	1990-91	1991-92
1	2	48	49	50	51	52	53
1.	कप्तानगंज	50.8	44.3	44.3	337.1	350.6	350.6
2.	खडडा	26.0	23.6	23.6	99.1	108.4	108.4
3.	नेबुआनौरंगिया	30.3	27.8	30.0	151.7	179.8	194.0
4.	मौतीचक	23.5	26.4	26.4	157.2	214.4	214.4
5.	रामकौला	45.9	41.2	41.2	263.2	341.0	341.0
6.	सुकरौली	27.4	24.7	24.7	192.3	212.4	212.4
7.	हाटा	42.1	34.8	34.8	276.1	298.6	298.6
8.	कसया	60.7	47.8	47.8	400.0	442.6	442.6
9.	बसकुही	49.5	43.0	43.0	326.7	371.7	371.7
10.	दुधई	26.9	27.3	27.3	111.1	207.3	207.3
11.	पडरौना	32.2	28.6	28.6	210.7	235.9	235.9
12.	फा जिलनगर	34.2	33.9	33.9	243.6	268.5	268.5
13.	विशुनपुरा	29.9	38.7	38.7	155.3	275.8	275.8
14.	सेवरही	23.2	23.2	23.2	120.8	159.3	159.3
15.	गौरीबाजार	27.9	28.7	32.3	200.0	256.1	288.8
16.	देव रियासदर	38.8	35.7	48.8	285.7	316.9	433.7
17.	देसहोदेव रियासदर	37.9	37.4	37.4	240.6	316.5	316.5
18.	पथरदेबा	27.8	26.3	30.1	175.0	212.4	243.7
19.	बैतालपुर	15.3	21.4	22.1	100.6	173.6	179.2
20.	रामपुरकरखाना	26.8	26.9	29.6	200.0	231.8	245.8
21.	रुद्रपुर	15.3	29.9	29.9	81.2	198.0	198.0
22.	बनकटा	34.9	35.1	35.1	246.0	300.8	300.8
23.	बरहज	31.9	50.6	52.7	154.8	357.6	372.2
24.	भागलपुर	44.3	46.3	48.3	261.4	329.7	342.2
25.	भाटनी	12.9	27.8	30.2	89.0	230.9	251.3
26.	भाटपारानी	19.7	33.21	35.7	137.9	297.4	319.7
27.	भालुअनी	15.1	24.9	25.6	116.4	145.5	149.7
28.	लार	35.8	37.3	39.0	210.5	333.4	348.2
29.	सलेमपुर	54.5	51.7	53.1	398.7	495.8	509.2
	मैग	32.7	33.4	34.7	198.7	259.6	267.4

ता लिका -3 क्रमा :।

क्र.सं.	विकास खण्ड	प्रति लाख जनसंख्या पर एलो पैथिक चिकि. अस्पताल एवं प्रा.स्वा. केन्द्र की संख्या			प्रति लाख जनसंख्या पर एलो पैथिक चिकि. अस्पताल एवं प्रा.स्वा. केन्द्र में उपलब्ध शैयाओं की संख्या		
		1984-95	1990-92	1992-93	1984-85	1990-92	1992-93
1	2	54	55	56	57	58	59
1.	कप्त नगंज	0.9	2.8	2.8	10.3	19.4	19.4
2.	सड्डा	3.2	3.4	3.4	15.6	17.6	17.6
3.	मेवुआ नौरंगिया	1.9	2.2	2.2	7.6	8.8	8.8
4.	पैतीचक	0.9	3.8	3.8	3.8	15.1	15.1
5.	रामकौला	0.8	3.2	3.2	3.3	15.4	15.4
6.	सुकरौली	1.8	3.0	3.0	3.6	12.0	12.0
7.	हन्टा	0.9	2.2	2.2	15.0	30.5	30.5
8.	झाया	1.6	2.5	2.5	31.2 (2.5)	34.4	34.4
9.	तककुही	2.2	2.9	2.9	22.5	26.7	26.7
10.	दूधई	1.5	2.9	2.9	6.1	11.6	11.6
11.	पडरौना	2.2	2.1	2.1	6.5	12.6	12.6
12.	फा जिलनगर	0.9	3.5	3.5	3.6	32.5	32.5
13.	विशुनपुरा	0.9	3.2	3.2	12.3	23.2	23.2
14.	सेवरही	0.8	1.8	1.8	19.2	32.9	32.9
15.	गौरीबाजार	0.8	2.4	2.4	3.0	12.2	12.2
16.	देवरिया सदर	1.6	2.5	2.5	6.2	12.5	12.5
17.	देसही देवरिया	1.2	3.6	3.6	4.7	14.3	14.3
18.	पथारदेवा	1.0	4.6	4.6	4.0	18.5	18.5
19.	बैतालपुर	2.5	3.4	3.4	3.4	13.8	13.8
20.	रामपुर कारखाना	1.0	2.4	2.4	4.1	13.1	13.1
21.	हट्टपुर	2.9	3.9	3.9	40.1	31.4	31.4
22.	जनकटा	2.2	3.4	3.4	9.0	13.7	13.7
23.	वरहज	2.2	3.1	3.1	24.5	24.8	24.8
24.	भागलपुर	1.1	3.8	3.8	4.4	15.1	15.1
25.	भाटनी	1.0	3.3	3.8	4.0	16.3	16.3
26.	भाटपाररानी	1.0	3.3	3.3	3.9	38.2	38.2
27.	भलुअनी	1.0	2.8	2.8	16.0	22.8	22.8
28.	लार	2.0	2.3	3.3	11.9	19.9	19.9
29.	सलेमपुर	2.6	2.8	2.8	22.5	28.0	28.0
योग		1.6	3.0	3.0	11.7	20.1	20.1

तालिका - 3 क्रमांक 1

क्र.	विकास खण्ड	प्रति लाख जनसंख्या पर प्रो स्व. केन्द्रों की संख्या			प्रति लाख जनसंख्या पर जूनियर वि.सि.क. स्कूल की संख्या		
		1984-85	1991-92	1992-93	1984-85	1991-92	1992-93
1	2	60	61	62	63	64	65
1.	कप्तानगंज	0.9	2.8	2.8	49.1	52.6	52.6
2.	खड्डा	0.8	2.7	2.7	51.1	52.0	50.0
3.	नेबुआ नौरंगिया	0.1	2.2	2.2	53.9	54.2	49.8
4.	मोतीचक	0.9	3.8	3.8	53.5	56.5	56.5
5.	रामकोला	0.8	3.2	3.2	51.7	47.6	51.5
6.	सुकरौली	0.9	3.0	3.0	47.5	48.0	48.0
7.	हाटा	0.9	2.5	2.5	56.1	50.8	55.9
8.	कसया	0.8	2.9	2.9	66.5	63.7	58.6
9.	तमकुही	0.7	2.9	2.9	61.5	54.1	51.2
10.	दुधई	0.8	2.1	2.1	51.4	46.5	44.2
11.	पडरौना	0.5	3.5	3.5	57.8	52.2	53.0
12.	फा जिलनगर	0.9	3.2	3.2	58.5	53.7	61.4
13.	विश्वनपुरा	0.9	1.8	1.8	61.7	50.9	57.4
14.	सेवरही	0.8	2.4	2.4	53.3	48.7	46.9
15.	गौरीबाजार	0.8	2.5	2.5	75.5	67.1	64.0
16.	देव शिवासर	0.8	3.6	3.6	62.0	55.1	58.2
17.	देसही देव शिवा	1.2	4.6	4.6	62.7	55.2	64.2
18.	पथारदेवा	1.0	3.4	3.4	67.5	59.5	71.1
19.	बेत लपुर	0.8	2.4	2.4	59.4	54.5	51.7
20.	रामपुरका रखन	1.0	3.9	3.9	63.0	60.4	80.8
21.	सुद्रपुर	1.0	3.4	3.4	73.5	68.4	68.4
22.	बनकटा	1.1	3.1	3.1	79.9	68.6	69.4
23.	बरहज	1.2	3.8	3.8	78.5	77.5	80.6
24.	भांगलपुर	1.1	3.3	3.3	77.8	75.7	77.6
25.	भाउनी	1.0	3.3	3.3	79.2	75.6	69.4
26.	भाउपरानी	1.0	3.3	3.3	70.0	75.6	66.5
27.	बालुअनी	0.9	2.8	2.8	64.9	59.0	59.7
28.	लार	1.0	3.3	3.3	83.5	76.3	77.2
29.	सलेमपुर	0.9	2.8	2.8	75.2	76.2	67.1
योग		0.9	3.0	3.0	63.0	58.7	59.6

तालिका -3 क्रमशः

क्र.सं.	विकास खण्ड	प्रति लाख जनसंख्या पर सीनियर बैसिक स्कूल की संख्या			प्रति लाख जनसंख्या पर हायर सेकेंड्री स्कूलों की संख्या		
		1984-85	1990-91	1991-92	1984-85	1990-91	1991-92
	2	66	67	68	69	70	71
1.	कप्तानगंज	12.0	13.1	9.7	4.5	5.5	4.8
2.	खड़डा	8.1	10.1	10.1	3.2	1.4	1.3
3.	नेबुआ नौरंगिया	10.4	13.2	12.4	2.8	2.2	2.2
4.	मोतीचक	14.3	12.8	14.3	1.9	1.5	1.5
5.	रामकोला	7.5	9.7	9.0	2.5	1.3	1.3
6.	सुकरौली	9.1	11.2	8.9	1.8	2.2	2.2
7.	हाटा	16.8	19.6	15.1	4.7	2.2	2.2
8.	कसया	17.2	19.1	18.9	5.7	5.7	5.0
9.	तमकुही	16.5	16.3	13.3	3.7	5.2	4.6
10.	दुधई	10.0	9.3	13.9	1.5	1.2	1.7
11.	पडरौना	8.7	11.4	10.9	2.7	2.1	1.7
12.	फा जिनगर	15.2	16.2	15.4	6.3	5.6	5.6
13.	विशुनपुरा	11.4	11.6	14.1	1.8	1.5	1.5
14.	सेवरही	9.6	12.2	10.8	2.4	2.4	3.0
15.	गौरीबाजार	15.9	18.9	12.8	2.3	2.4	2.4
16.	देव रिया सदर	12.4	14.4	13.0	7.0	5.6	5.6
17.	देसही देव रिया	7.1	12.5	12.7	7.1	5.3	5.3
18.	पथारदेवा	23.8	22.4	21.6	5.0	5.4	6.2
19.	वैतालपुर	11.0	11.7	13.6	3.4	3.4	3.5
20.	रामपुर कारखाना	13.4	10.6	12.2	5.2	4.1	4.1
21.	रुद्रपुर	15.3	11.8	16.4	6.7	4.7	4.7
22.	बनकट	18.0	11.1	10.2	9.0	7.7	7.7
23.	बरहज	18.4	14.5	19.3	1.2	3.1	3.1
24.	भागलपुर	19.9	11.4	11.3	11.1	10.4	10.3
25.	भाउनी	18.8	17.1	17.4	6.9	7.3	8.1
26.	भाठमारानी	13.8	18.3	19.9	7.9	5.0	5.8
27.	भालुअनी	11.6	14.2	12.8	9.0	7.1	8.5
28.	लार	20.9	33.2	20.3	8.0	3.3	4.1
29.	सलेमपुर	12.9	21.7	29.0	12.1	9.0	11.7
	गौग	13.7	14.7	11.6	4.9	4.1	4.2

ता लिका -3 क्रमशः

क्र.सं. विकास खण्ड प्रति व्यावसायिक बैंक शाखा पर जनसंख्या

	1984-85	1991-92	1992-93
1	72	73	74
1. कालानगंज	29047	20641	20641
2. खजुरा	41073	37010	37010
3. नैनीताल	26418	27311	27311
4. मन्दास	21302	18952	18952
5. रमकौला	23973	25894	25894
6. सुखौली	27394	26680	26680
7. हाटा	35656	34430	34430
8. काया	24374	31374	31374
9. तपकुही	26686	24567	24567
10. दुर्गई	43412	42995	42995
11. पडरौना	91648	59390	59390
12. फा जिलनगर	22236	20236	20236
13. विशुनपुरा	28386	22162	22162
14. सेवरही	31190	41031	41031
15. गौरीबाजार	33115	40983	40983
16. देव रिया सदर	43008	39969	39969
17. देसही देव रिया	21127	28055	28055
18. पथारदेवा	25186	25891	25891
19. नैतालपुर	29436	24160	24160
20. रामपुरकाछीना	24224	30622	30622
21. त्रपुर	34922	25439	25439
22. नकटा	22227	19447	19447
23. धरहज	20384	24203	24203
24. भागलपुर	22564	21129	21129
25. मटनी	101010	30623	30623
26. भाटपररानी	33884	24076	24076
27. भालुभनी	22507	23441	23441
28. तार	20122	24100	24100
29. तलेमपुर	19272	28621	28621
योग	28637	68565	68565

तालिका -4

सामान्य सूचनाएं

जनपद में विकास खण्डवार कुछ सामान्य सूचनाएँ 192-93

क्र.सं. तहसील का नाम विकास खण्ड का नाम जिला मुख्यालय से वि.ख की दूरी कि.मी. ग्राम्य वि. अ. वि. की संख्या पुलिस स्टेशन की संख्या विकास खण्ड से निकटतम स्टेशन की दूरी विकास खण्ड से निकटतम रेलवे स्टेशन की दूरी मस्टे गल्लेकी टुकाने की संख्या कि.मी.

0	1	2	3	4	5	6	7	8
1. हाटा	1. कप्तानगंज	56	10	-	कप्तानगंज	2	69	
	2. रामकोला	55	10	-	रामकोला	2	57	
	3. मनेतीचक	36	10	-	कप्तानगंज	10	75	
	4. सुकरौली	38	10	-	गौरीबजार	20	88	
	5. हाटा	30	10	1	गौरीबजार	12	90	
2. पडरौना	1. खड्डा	90	10	-	खड्डा	1	57	
	2. नेबुआनौरंगिया	74	10	1	खड्डा	17	56	
	3. किशुनपुरा	64	10	-	पडरौना	10	71	
	4. पडरौना	54	15	1	पडरौना	0	111	
	5. कसाया	34	10	1	रामकोला	18	78	
3. तमकुही	1. दुधई	70	10	1	दुधई	0	70	
	2. फाजिलनगर	49	10	-	तमकुही रोड	10	78	
	3. तमकुही	66	10	2	तमकुही रोड	7	91	
	4. सेवरही	72	10	1	तमकुही रोड	2	85	
4. देवरिया	1. गौरीबजार	19	10	-	गौरीबजार	2	89	
	2. बैतालपुर	8	10	-	बैतालपुर	0	87	
	3. देसहीदेवरिया	20	10	-	बैतालपुर	16	63	
	4. पथारदेवा	21	10	1	देवरिया	21	88	
	5. रामपुरकारो	9	10	-	देवरिया	9	78	
	6. देवरिया	2	10	-	देवरिया	4	105	
5. रुद्रपुर	1. रुद्रपुर	21	10	2	गौरीबजार	16	81	
	2. भटनी	18	10	2	बरहज	11	107	
	3. बरहज	29	10	-	बरहज	2	65	
6. सलेमपुर	1. भटनी	21	10	-	भटनी	3	74	
	2. भटपारानी	43	10	1	भटपारानी	1	73	
	3. बनकटा	52	10	1	बनकटा	2	78	
	4. सलेमपुर	29	10	-	सलेमपुर	0	93	
	5. भगलपुर	47	10	1	तुतीपार	2	67	
	6. लार	41	10	-	लार रोड	8	70	
योग ग्रामीण	29	-	295	16	-	-	2299	
योग नगरीय	-	-	-	16	-	-	140	
योग जनपद	29	-	295	32	-	-	2439	

ता लिका -5 जनपद में जनगणना 1991 एवं उसके बाद ग्रामवार आधारभूत आंकड़ा
सर्वेक्षण 1992-93 के अनुसार ग्रामों का विकास खण्डवार विवरण

क्र.सं. विकास खण्ड	जनगणना 1991 के अनुसार ग्रामों की संख्या		31.3.94 की स्थिति के अनुसार ग्रामों की संख्या			1991 की जनगणना के बाद नगर क्षेत्र में ग्रामों की संख्या और उनके नाम		
	आबाद	गैरआबाद	आबाद	गैरआबाद	कुल	नगर क्षेत्र में	ग्रामों की संख्या और उनके नाम	
0	1	2	3	4	5	6	7	8
1. अष्टानगंज	95	-	95	95	-	95	-	
2. इडा	117	26	143	117	26	143	-	
3. नेबुअ नौरं.	111	4	115	111	4	115	-	
4. मीतीचक	82	1	83	82	1	83	-	
5. रामकोला	69	-	69	69	-	69	-	
6. सुकरौली	105	-	105	105	-	105	-	
7. कटाटा	110	-	110	110	-	110	-	
8. कसया	107	5	112	107	5	112	-	
9. तमकुही	155	9	164	155	9	164	-	
10. दुधई	91	-	91	91	-	91	-	
11. पडरौना	174	7	181	174	7	181	-	
12. फा जिलनगर	122	4	126	122	4	126	-	
13. विष्णुपुर	133	11	144	133	11	144	-	
14. सेवरही	122	8	130	122	8	130	-	
15. गौरीबाजार	114	-	114	114	-	114	-	
16. देवरिया	155	6	161	155	6	161	-	
17. देसहीदेवरिया	88	4	92	88	4	92	-	
18. बंधारदेवर	115	2	117	115	2	117	-	
19. वैतालपुर	127	2	129	127	2	129	-	
20. रामपुरका	113	3	116	113	3	116	-	
21. खट्टपुर	159	16	175	159	16	175	-	
22. वनकटा	148	18	166	148	18	166	+	
23. बरहज	94	9	103	94	9	103	-	
24. भागलपुर	122	33	155	122	33	155	-	
25. भाटपारानी	117	11	128	117	11	128	-	
26. भाटनी	107	5	112	107	5	112	-	
27. भालुअनी	171	12	183	171	12	183	-	
28. लार	124	20	144	124	20	144	-	
29. सलेमपुर	203	26	229	203	26	229	-	
योग ग्रामीण	3550	242	3792	3550	242	3792	-	
योग नगरीय	-	-	-	-	-	-	-	
योग जनपद	3550	242	3792	3550	242	3792	-	

तालिका-6 ग्रामीण जनसंख्या की प्रति 10 वर्ष की जनसंख्या वृद्धि

वर्ष/विकासखण्ड	ग्रामीण जनसंख्या			गत दशक में प्रतिशत वृद्धि
	योग	पुरुष	स्त्री	
1	2	3	4	5
1971	2729241	1390409	1338832	17.77
1981	3264594	1635144	1629450	19.62
1991	4113897	2084433	2029464	26.02
विकासखण्डवार-1991				
1-कप्तानगंज	144484	75325	69159	24.35
2-खड्डा	148041	78142	69899	20.15
3-नेबुआ नौरंगिया	136557	71363	65194	29.23
4-मोतीचक	132663	67601	65062	24.56
5-राम कोला	155365	80700	74665	29.62
6-सुकरौली	133402	68251	65150	21.74
7-हटा	137718	70025	67693	28.75
8-जसया	156872	80457	76415	28.72
9-तमकुडी	171968	86106	85862	28.88
10-दुधई	171978	88876	83102	32.05
11-पडरौना	237558	123360	114198	29.60
12-जिलनगर	141652	70689	70963	27.41
13-विशुनपुर	155132	81299	73833	36.63
14-सेवरही	164125	83192	80933	31.55
15-गैरीबाजार	163932	83148	80784	23.76
16-देवरिया सदर	159875	80873	79002	23.91
17-देसही देवरिया	112219	56222	55997	32.79
18-पथरदेवा	129453	64970	64483	28.50
19-बैतलपुर	144957	73425	71532	23.11
20-रामपुर कारखाना	122489	61370	61119	26.41
21-रुद्रपुर	127197	63445	63752	21.41
22-बनकट	116683	57482	59201	31.24
23-बरहज	96810	47968	48842	18.73
24-भारगलपुर	105645	51785	53860	17.05
25-भारतनी	122493	59532	62961	21.27
26-भारतपाररानी	120379	59870	60509	18.42
27-भारतुआनी	140643	69206	71437	24.98
28-लार	120500	59263	61237	19.77
29-सलेमपुर	143107	70487	72620	23.76
योग विकासखण्ड	4113897	2084433	2029464	26.02
योग वन	-	-	-	-
योग ग्रामीण	4113897	2084433	2029464	26.02

तालिका-7

जनपद में विकास खण्डवार क्षेत्रफल आवस्यीय मकान एवं परिवार, जनसंख्या तथा अनुसूचित जाति/जनजाति की जनसंख्या

वर्ष/विकास खण्ड	क्षेत्रफल वर्ग: कि०मी०	आवस्यीय परिवारों की संख्या		कुल	कुल जनसंख्या	
		मकानों की संख्या	की संख्या		पुरुष	स्त्री
	2	3	4	5	6	7
1961	5405	357436	408667	2375075	1186527	1188548
1971	5400	403591	464208	2812350	1436123	1376227
1981	5445	491135	552545	3496564	1758785	1737779
1991	5445	648411	677429	4440024	2257554	2182470
विकास खण्डवार-1991						
1-उज्जैन नगज	182.53	21317	23005	144484	75325	169159
2-छडडा	322.81	24224	24559	148041	78142	69899
3-नेबुआ नरैर गिया	211.31	20995	21577	136557	71363	65194
4-मांतीचक	163.26	20338	20788	132663	67601	65062
5-रा मकौला	187.70	23936	24059	155365	80700	74665
6-सुकरौली	155.39	20484	21210	133402	68252	65150
7-हाटा	160.77	20293	20985	137718	70025	67693
8-कसया	169.46	22632	24912	156872	80457	76415
9-तमकुही	199.10	25086	26094	171968	86106	85862
10-दुदही	226.74	26649	27724	171978	88876	83102
11-पडरौना	288.28	35139	36101	237558	123360	114198
12-फजिल नगर	178.75	20710	21775	141652	70689	70963
13-विशुन पुरा	217.73	23451	23993	155132	81299	73833
14-सेवरही	238.59	24972	26309	164125	83192	80933
15-गैरी बजर	183.49	25228	26285	163932	83148	80784
16-देवरिया सदर	179.86	21881	23265	159875	80873	79002
17-देसही देवरिया	132.69	16706	19145	112219	56222	55997
18-पथर देवा	160.05	18433	20018	129453	64970	64483
19-वैताल पुर	178.60	20986	22689	144957	73425	71532
20-रामपुर कारखाना	142.37	17512	18288	122489	61370	61119
21-रुद्रपुर	191.04	19275	19538	127197	63445	63752
22-बनकटा	136.31	16496	16783	116683	57482	59201
23-बरहज	137.03	13072	13988	96810	47968	48842
24-भागलपुर	149.05	15209	15573	105645	51785	53860
25-भातपार रानी	147.25	17011	17520	122493	59532	62961
26-भादनी	134.50	16662	17281	120379	59870	60509
27-भालुअनी	240.53	18569	19990	140643	69206	71437
28-लार	134.97	17196	17507	120500	59263	61237
29-सलोपुर	149.25	20044	20503	143107	70487	72620
30-योग ग्रामीण	5344.46	604506	631464	4113897	2084433	2029464
योग नगरीय	100.54	43905	45965	326127	173121	153006
योग जनपद	5445.00	648411	677429	4440024	2257554	2182470

नोट:- 1-जनपद का ग्रामीण क्षेत्रफल सर्वेयर जनरल द्वारा किये गये जनपद के कुल क्षेत्रफल में से नगरीय क्षेत्रफल घटाने के बाद दिया गया है।

2-विकास खण्डों का क्षेत्रफल लिंक क्षेत्रफल राजस्व विभाग द्वारा किये गये प्रतिके क्षेत्रफल पर अधिस्थित होने के कारण जनपद के क्षेत्रफल लिंक क्षेत्रफल से अलग है।

तालिका - 7 क्रमा: 1

वर्ष/विकास खण्ड	अनुसूचित जाति की जनसंख्या			अनुसूचित जाति की जनसंख्या		
	कुल	पुरुष	स्त्री	कुल	पुरुष	स्त्री
	8	9	10	11	12	13
1961	356043	173356	182687	-	-	-
1971	439181	221027	210154	-	-	-
1981	607394	302857	304537	-	-	-
1991	690501	351475	339026	280	165	115
विकास खण्डवार - 1991						
1-कप्तानगंज	27103	14138	12965	-	-	-
2-खड्डा	29258	15250	14008	-	-	-
3-नेबुआ नैरंगिया	24243	12564	11679	-	-	-
4-मोतीचक	20245	10177	10068	-	-	-
5-रामकोला	30800	15932	14868	20	12	8
6-सुकरौली	27197	13929	13268	-	-	-
7-हाटा	23111	11726	11395	-	-	-
8-कसया	20958	10681	10277	-	-	-
9-तमकुही	21348	10742	10606	-	-	-
10-दुदही	33710	17309	16401	-	-	-
11-पडरौना	35545	18578	16967	-	-	-
12-फा जिलनगर	19084	9563	9521	71	44	27
13-विष्णुपुरा	26025	13509	12516	-	-	-
14-सेवरही	22049	11292	10757	-	-	-
15-गौरीबाजार	26142	13347	12795	12	11	1
16-देवरिया सदर	23071	11775	11296	43	28	15
17-देसही देवरिया	14285	7163	7122	-	-	-
18-धर देवा	17516	8860	8656	-	-	-
19-बैतलपुर	23255	11850	11405	29	17	12
20-रामपुर करखना	20049	10121	9928	-	-	-
21-रुद्रपुर	25386	12483	12903	20	13	7
22-बनकटा	15239	7553	7686	-	-	-
23-बरहज	17079	8522	8557	-	-	-
24-भारगलपुर	19524	9894	9630	6	4	2
25-भारतपुर रानी	18794	9097	9697	52	20	32
26-भोतनी	16993	8383	8610	-	-	-
27-भालुआनी	22390	11250	11140	-	-	-
28-लार	18513	9227	9286	-	-	-
29-सलेमपुर	22927	11489	11438	22	14	8
योग ग्रामीण	661839	336404	325435	280	165	115
योग नगरीय	28662	15071	13591	-	-	-
योग जनपद	690501	351475	339026	280	165	115

तालिका-8 जनपद में विकास खण्डवार जनसंख्या का आर्थिक वर्गीकरण					
वर्ष/ जिला विकास खण्ड	कृषक	कृषि श्रमिक	पशुपालन, जंगल लगाना वृक्षारोपण आदि	खान खान	पारिवारिक उद्योग
1	2	3	4	5	6
1971	489627	267920	1721	226	14978
1981	637117	202452	4987	785	22551
1991	719364	290536	5067	1765	15232
विकास खण्डवार-1991					
1-कप्ता नगंज	28737	9253	254	186	251
2-खडडा	26684	17446	167	23	245
3-नेबुआ नौरंगिया	29278	9986	179	32	302
4-मोतीचक	27054	7100	149	133	294
5-रामकोला	30114	9566	185	106	233
6-सुकरौली	26924	8292	157	108	203
7-हाटा	24677	7437	137	49	244
8-कसया	30730	8408	114	56	404
9-तमकुडी	27389	11563	53	61	593
10-दुधई	32221	15443	125	96	556
11-पडरौना	40875	20209	291	182	689
12-फा जिलनगर	25074	7958	70	36	498
13-विष्णुपुर	32618	11340	123	60	462
14-सेवरडी	28872	15271	123	26	352
15-गैरीबाजार	30978	9538	201	25	471
16-देवरिया सदर	22230	9655	181	22	744
17-देसही देवरिया	20876	4540	132	105	405
18-पथरदेवा	22926	8069	106	36	234
19-बैतलपुर	25479	9114	137	31	500
20-रामपुर कारखाना	19476	5835	138	101	399
21-रुद्रपुर	17447	12928	60	74	387
22-बनकटा	22131	4326	83	8	425
23-बरहज	11809	8882	113	12	240
24-भारगलपुर	12570	9115	149	12	594
25-भालनी	17765	6432	79	18	362
26-भारतपाररानी	20241	4535	69	20	204
27-भालुअनी	20105	7959	153	44	482
28-जगर	13989	10170	128	25	347
29-सलेमपुर	18580	9359	187	39	442
योग ग्रामीण	707849	279729	4043	1726	11562
योग नगरीय	11515	10807	1024	39	3670
कुल योग	719364	290536	5067	1765	15232

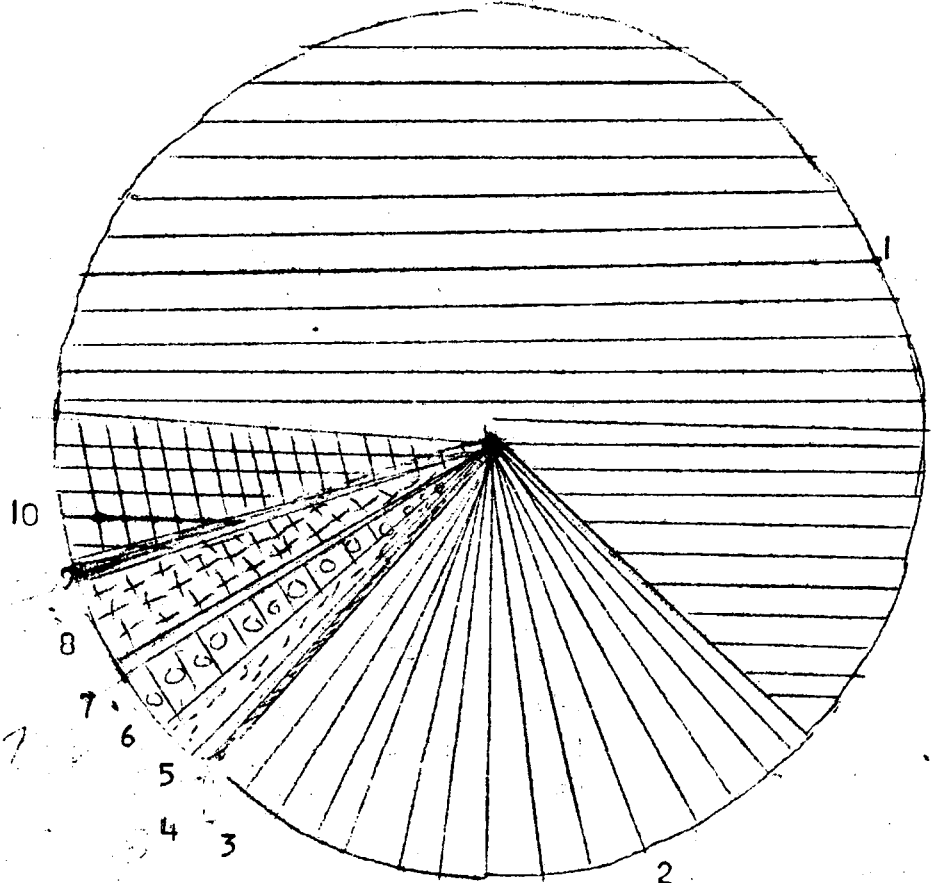
तालिका-8 क्रमांक 1

वर्ष/विकास खण्ड	गैर पारि-निर्माण वारिक उद्योग	निर्माण कार्य	व्यवस्थापक एवं वाणिज्य	यातायात संगठन एवं संचार	कर्मकर अन्य कर्मकर	संख्या कुल मध्य	सीमांत कर्मकर	कुल कर्मकर
0	7	8	9	10	11	12	13	14
1971	13165	2745	16075	3618	38586	348661	888	348661
1981	31267	4914	29999	12345	54676	1001093	216610	1217703
1991	33369	7411	54305	12595	82405	1222049	162410	1384459
विकास खण्डवार-1991								
1-कप्तानगंज	1203	181	1108	664	2080	43917	3730	47647
2-खड्डा	840	105	949	148	1990	48597	9579	58176
3-नेलुआ नौरंगिया	507	157	790	124	1754	43089	9149	52238
4-मंतीचक	755	147	909	204	1624	35399	5584	40983
5-रामकोला	1661	224	1323	302	2111	45825	5122	50947
6-सुकरली	928	355	895	222	1786	39870	5511	45381
7-हाटा	801	273	1640	403	2270	37931	6064	43995
8-कसया	809	220	957	428	2712	44838	4919	49752
9-ताकुही	895	190	1234	377	2631	44986	3091	48077
10-दुर्ध	678	133	993	216	1611	52072	6626	58698
11-पहरैना	1911	565	1963	532	4744	71961	10716	82677
12-फाजिलनगर	413	155	1000	202	2041	37447	3267	40714
13-विशुनपुर	621	157	840	181	1925	48327	6809	55136
14-सेवरही	734	212	949	191	1714	48444	3017	51461
15-गैरीबाजार	1208	221	1231	409	2384	46666	8853	55519
16-देवरिया सदर	1849	400	1751	622	3980	41434	6176	47610
17-देसहीदेवरिया	899	129	827	297	1909	30119	4048	34167
18-पथरदेवा	577	56	819	186	1708	34717	3287	38004
19-बैतलपुर	1346	227	1056	410	2176	40476	8478	48954
20-रामपुरकारखाना	1244	187	1350	482	2255	31467	4765	36232
21-रुद्रपुर	471	161	956	351	1820	34655	4805	39460
22-बनकटा	732	147	626	183	1532	30193	6429	36622
23-बरहज	563	133	1075	268	1780	24881	1848	26729
24-भागलपुर	561	180	955	387	2105	26628	2492	29120
25-भटनी	669	210	678	549	2493	29255	5361	34616
26-भातपाररानी	504	169	740	303	2153	28938	5648	34586
27-भालुअनी	989	374	1685	366	2468	34625	6124	40749
28-लार	851	177	938	467	2037	29129	3693	32822
29-सलेमपुर	977	381	1193	660	2788	34606	5253	39859
घरेलू ग्रामीण	26226	6206	31430	10134	64587	1143492	160444	1303936
घरेलू नगरीय	7143	1205	22875	2461	17818	78557	1966	80523
कुल योग	33369	7411	54305	12595	82405	1222049	162410	1384459

मुख्य कर्मकरों में विभिन्न कर्मकरों का प्रतिशत विवरण
बर्ष 1991

जनपद-देवरिया ।

चर्ट सं०-2



क्र.सं०	वर्ग	पूर्णांक	प्रतिशत	चिन्ह
1-	कृषक	719364	58.87	
2-	कृषक मजदूर	290536	23.78	
3-	पशुपालन, जंगल लगाना, बृक्षारोपण	5067	0.41	
4-	खान खोदना	1765	0.14	
5-	उद्योग पारिवारिक	15232	1.25	
6-	गैर पारिवारिक	33369	2.73	
7-	निर्माण कार्य	7411	0.61	
8-	व्यवहार एवं बाणिज्य	54305	4.44	
9-	यातायात संग्रह	12595	1.03	
10-	अन्य	82405	6.74	

121
शिव कुमार यादव ।
कर्ट ग्राफिक असिस्टेंट
अर्थ एवं संख्याधिकारी क.य.लय
देवरिया ।

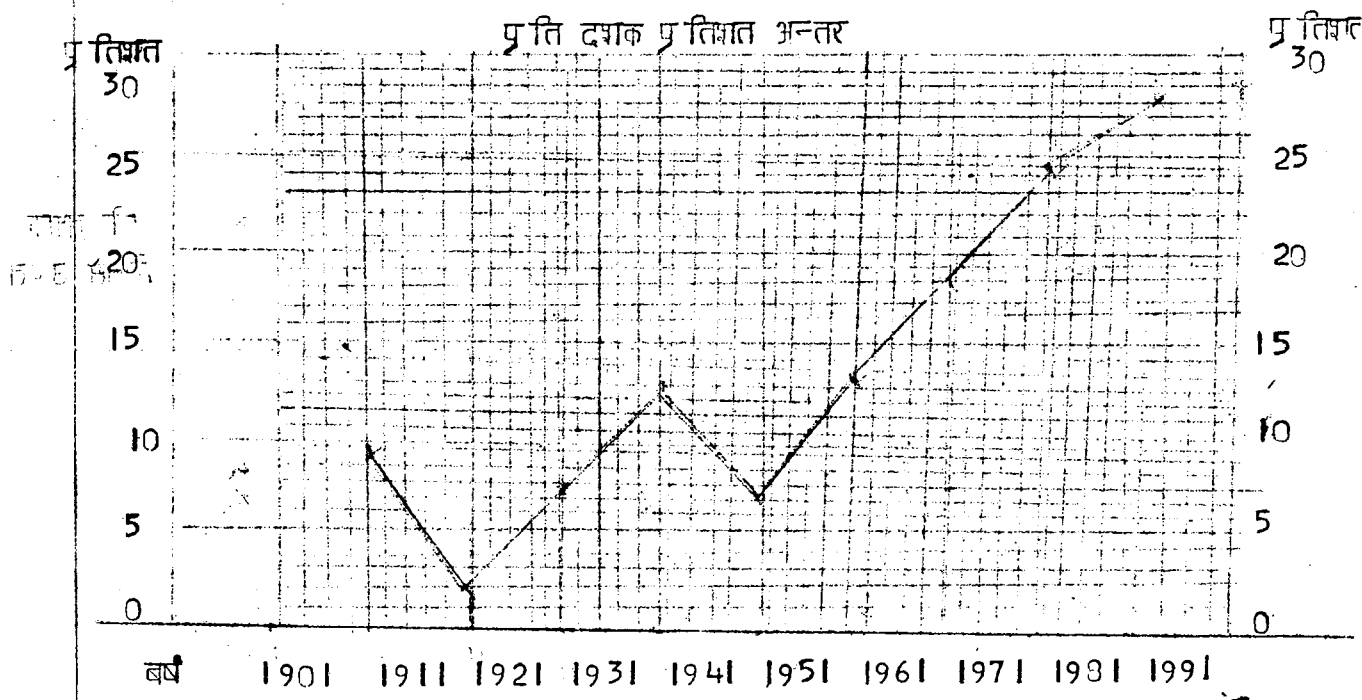
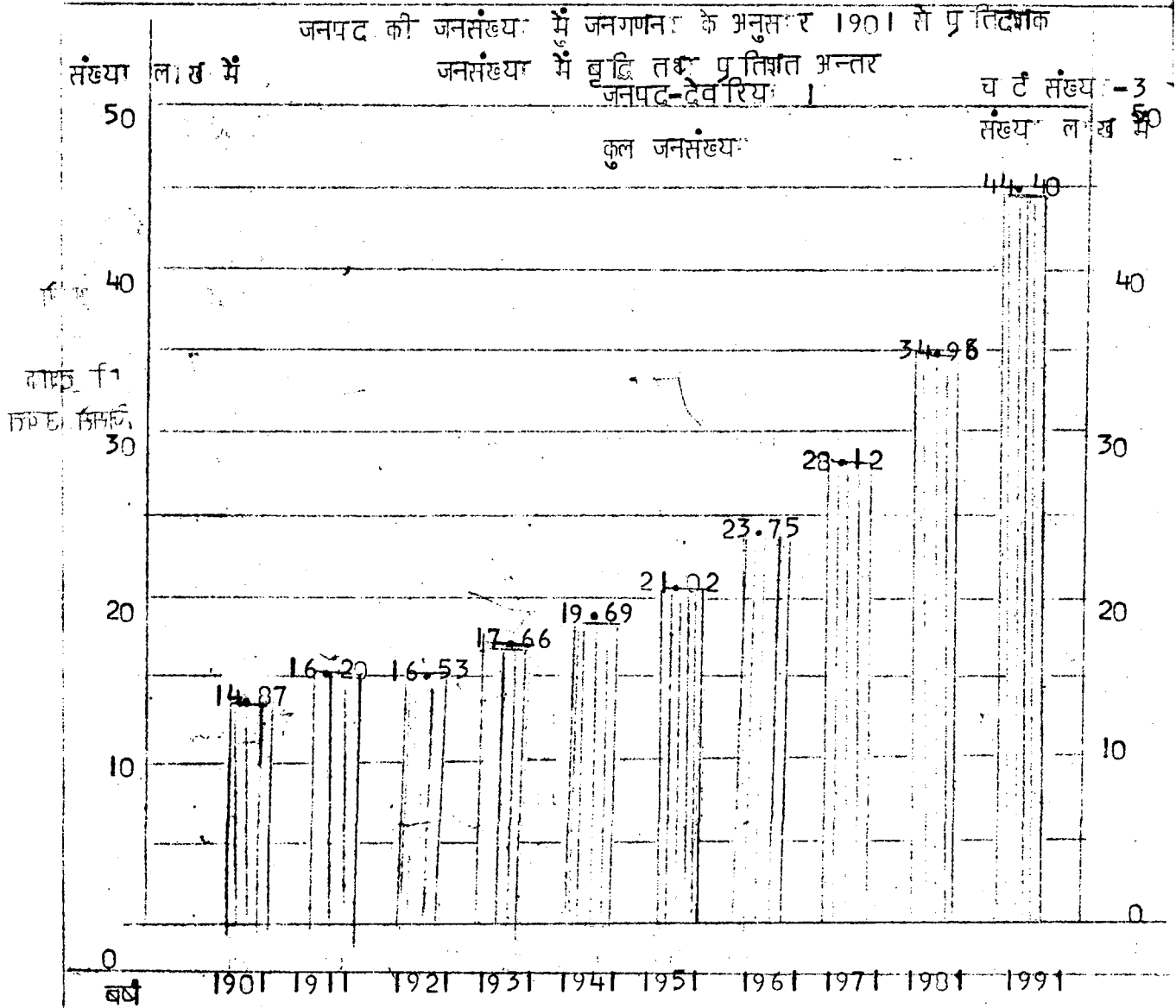
बब्वन राम ।
अर्थ एवं संख्याधिकारी,
देवरिया ।

तालिका -9 जनपद में जनगणना के अनुसार प्रति दशक आबाद ग्रामों की संख्या, जनसंख्या तथा प्रति दशक प्रतिशत अन्तर 1901-91

जनगणना वर्ष	आबाद ग्रामों की संख्या	जनसंख्या कुल	ग्रामीण	प्रति दशक प्रतिशत अन्तर		
				कुल	ग्रामीण	नगरीय
1	2	3	4	5	6	7
1901	गोरखपुर	1487801	1447704	-	-	-
1911	जनपद	1620214	1580531	+8.9	+9.2	-1.0
1921	में	1653979	1608183	+2.1	+1.7	+15.4
1931	सम्मिलित	1766188	1712593	+6.9	+6.5	+17.0
1941		1969913	1907537	+11.5	+1.4	+16.8
1951	3547	2102627	2029797	+6.7	+6.4	+16.8
1961	3552	2375075	2317498	+13.0	+14.2	+20.9
1971	3559	2812350	2729241	+18.4	+17.8	+44.3
1981	3588	3496564	3264594	+24.3	+19.6	+179.1
1991	-	4440024	4113897	+27.0	+26.0	+40.6
1901-1991	-	-	-	+198.4	+184.2	+713.3

नोट :- 11 1901-1991 तक प्रतिशत अन्तर 1911 के समक्ष तथा इसी प्रकार आगे के दशक की सूचना दी गयी है।

12 जनपद की जनगणना 1981 की सीमाओं के अनुसार 1901 से सभी दशक की जनगणना की जनसंख्या में आवश्यक समायोजन कर दिये गये हैं जिससे उक्त आंकड़ों का तुलनात्मक अध्ययन किया जा सके।



॥ शिव कमर यादव ॥
 कार्टा, गौ फिक असिस्टेन्ट
 अर्थ एवं संख्य अधिकारी, कयलय
 देवरिया ।

॥ बख्शराम ॥
 अर्थ एवं संख्य अधिकारी,
 देवरिया ।

तालिका - 10

जनपद में भाषाओं के अनुसार जनसंख्या - 1981

भाषाएँ	कुल	कुल जनसंख्या में प्रतिशत
1- हिन्दी	3358717	96.1
2- उर्दू	134249	3.8
3- पंजाबी	172	0.0
4- तंगली	100	0.0
5- अन्य	92	0.0

टिप्पणी: - उपरोक्त आंकड़ों में संघागत परिवारों के भाषा साक्षर आंकड़ों सम्मिलित नहीं हैं। अतः इनका मिलन कुल जनसंख्या से नहीं होगा।

तालिका - 11

जनपद में प्रमुख धर्म अनुसार जनसंख्या - 1981

प्रमुख धार्मिक समुदाय	कुल	ग्रामीण	नगरीय	कुल जनसंख्या में प्रतिशत
1- हिन्दू	2770383	2572709	197674	79.23
2- मुसलमान	724329	690368	33961	20.72
3- इसाई	1354	1197	157	0.04
4- सिक्ख	132	27	105	0.00
5- बौद्ध	102	101	1	0.00
6- जैन	225	191	34	0.01
7- अन्य धर्म और समुदाय	39	1	38	0.00
8- धर्म नहीं बताया	-	-	-	-

तुलिका-12 जनपद में आयु वर्गानुसार स्त्री/पुरुषों की जनसंख्या जनगणना 1981

आयु समूह	ग्रामीण		शहरी		नगरीय	
	पुरुष	स्त्रिय	पुरुष	स्त्रिय	पुरुष	स्त्रिय
1	2	3	4	5	6	7
सभी आयु	1758785	1737779	1635144	1629450	123641	108329
0-4	250731	252923	234400	236777	16331	16146
5-9	292580	273755	273999	256561	18581	17194
10-14	238368	208958	221866	194716	16502	14242
15-19	153354	128136	140745	119310	12609	8826
20-24	113418	132582	103607	123911	3811	8671
25-29	105768	122274	97523	114460	8245	7814
30-34	95393	115502	87650	108159	7743	7343
35-39	92834	103182	85734	97094	7150	6788
40-44	90175	93033	83641	87930	6534	5103
45-49	75855	76974	70589	72752	5266	4222
50-54	78015	64537	73108	61175	4907	3362
55-59	43951	45619	41203	43193	2748	2426
60 और इससे अधिक	127946	120031	120781	113173	7165	6858

नोट:-सभी आयु में "आयु सीमा नहीं बतायी गयी" के अंकड़े भी सम्मिलित हैं।

तालिका - 13

जनपद में आयु वर्गानुसार एवं वैवाहिक स्थिति के
अनुसार स्त्री, पुरुषों की संख्या, जनगणना - 1981

आयु वर्ग	कुंवारे		शदीशुदा		विधवा / विधुर		तलाक़ात / संबन्ध विच्छेद	
	स्त्री	पुरुष	स्त्री	पुरुष	स्त्री	पुरुष	स्त्री	पुरुष
1	2	3	4	5	6	7	8	9
सभी आयु	747334	931435	970936	757189	118353	68099	777	1880
0-9	526678	543311	-	-	-	-	-	-
10-14	181936	229331	26753	8323	70	104	35	60
15-19	34829	102424	92975	50611	156	240	85	61
20-24	2906	30081	129037	82333	464	802	110	186
25-29	278	9702	121013	94297	918	1426	60	327
30-34	124	4662	113191	88190	2071	2265	106	268
35-39	44	2828	99855	86581	3191	3302	72	173
40-44	81	2413	85675	82369	7193	5172	84	222
45-49	54	1897	69087	67645	7789	6172	44	135
50-54	131	1840	47887	66867	16438	9131	70	161
55-59	30	750	35535	37006	10033	6087	20	94
60-64	25	821	23986	43654	25415	11114	61	60
65-69	15	348	14135	19186	12339	6282	25	84
70	65	750	11676	29568	32270	15990	5	49

नोट:- सभी आयु में आयु नहीं बतायी गयी के अंकड़े भी सम्मिलित हैं।

तालिका - 14 जनपद में आयु वर्गानुसार एवं शैक्षिक स्तर व र स्त्री/पुरुषों की संख्या, जनगणना-1981

आयु वर्ग	निरक्षर		साक्षर शैक्षिक स्तर		प्रामाण्य		मिडिल	
	पुरुष	स्त्री	पुरुष	स्त्री	पुरुष	स्त्री	पुरुष	स्त्री
1	2	3	4	5	6	7	8	9
सभी आयु	1105218	1580113	222025	67613	164724	52118	111535	2032
0-4	250731	252923	-	-	-	-	-	-
5-9	223605	248335	67180	24715	1795	785	-	-
10-14	86507	163153	72333	21271	63438	19157	14171	4461
15-19	50453	103412	9714	4121	24099	8320	32349	5617
20-24	42939	114135	6362	3541	12473	6815	14902	3456
25-29	46884	109070	6902	3114	12781	5160	13459	2516
30-34	50223	105791	6930	2611	10206	3973	10037	1087
35-59	255280	365100	37570	6957	32384	7349	22258	2242
60+	98538	118016	14933	1202	7507	630	4333	145

नोट:- सभी आयु में आयु नहीं बतयी गयी है अंकड़े भी सम्मिलित हैं।

तालिका - 14: क्रमशः।

अ. युवर्ग	डॉक्ट/डॉक्टर से केन्द्र		गैर तकनीकी डिप्लोमा स्तर के प्रमाण पत्र		तकनीकी डिप्लोमा या प्रमाण पत्र		स्नातक तथा उससे अधिक	
	पुरुष	स्त्री	पुरुष	स्त्री	पुरुष	स्त्री	पुरुष	स्त्री
	10	11	12	13	14	15	16	17
सभी आयु	124426	15312	120	25	941	54	29796	2219
0-4	-	-	-	-	-	-	-	-
5-9	-	-	-	-	-	-	-	-
10-14	1914	916	5	-	-	-	-	-
15-19	35226	9305	25	5	116	9	1342	347
20-24	28171	3733	20	5	193	-	8250	897
25-29	17979	1881	20	5	234	18	7509	510
30-34	12841	981	15	-	157	9	4984	250
35-59	26039	1454	35	10	236	18	7078	215
60+	2115	38	-	-	5	-	515	-

नोट:-सभी आयु में आयु नवीं बतयी गयी भी सति मलित है।

तालिका-15- जनपद में विकास खण्डवार सार व्यक्तित तथा सारता का प्रतिशत

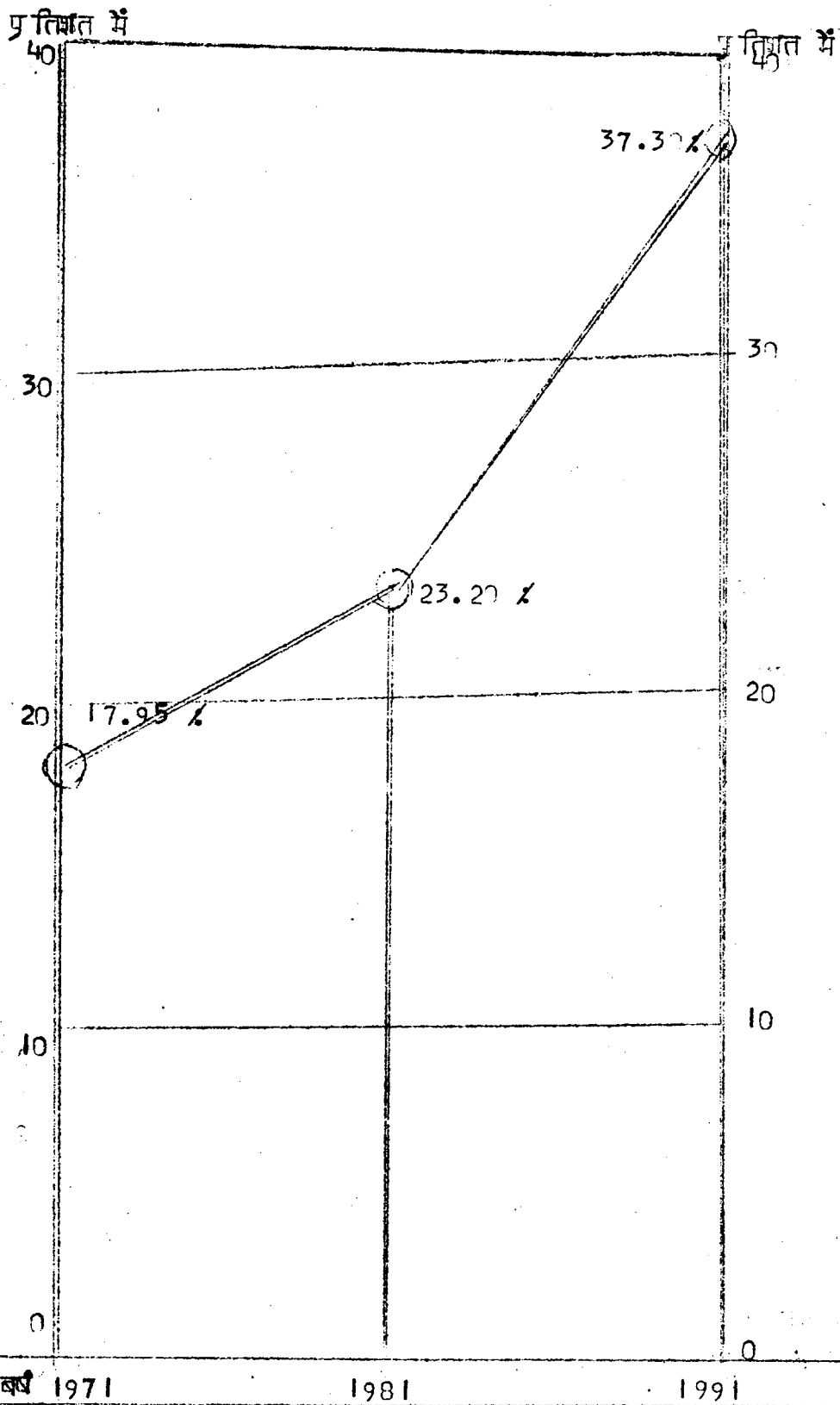
वर्ष/विकास खण्ड सार व्यक्तित	योग			सारता का प्रतिशत		
	पुरुष	स्त्री	योग	पुरुष	स्त्री	योग
1	2	3	4	5	6	7
1971	421926	82960	504886	29.38	6.03	17.95
1981	653567	157666	811233	37.16	9.07	23.20
1991	977646	322255	1299901	55.34	18.75	37.30

विकास खण्डवार-1991.

1. कप्ता नगंज	31393	7446	38839	52.74	13.72	34.13
2. छडडा	21657	4011	25668	35.11	7.43	22.19
3-नेबुआ नौरंगिया	27016	5261	32277	48.51	10.37	30.33
4. मोतीचक	27932	6040	33972	52.30	11.80	32.48
5-रामकोला	31667	7009	38676	50.35	12.09	32.00
6. सुकरौली	30234	6717	36951	55.77	12.92	34.79
7-हाटा	31535	8967	40502	57.83	16.85	37.59
8. कसया	35003	9334	44337	56.05	15.61	36.27
9-तमकुही	34603	10287	44890	51.96	15.26	33.49
10. दुधई	25119	4424	29543	35.95	6.84	21.96
11. पडरौना	47948	12312	60260	49.95	13.96	32.72
12-फा जिलनगर	37493	9249	39742	55.58	16.66	36.01
13- विष्णुपुरा	28150	6013	34163	44.59	10.62	28.53
14-सेवरही	24232	5405	29637	37.33	8.56	23.14
15-गौरीलाजार	36188	10562	46750	55.19	16.43	36.00
16. देवरिया सदर	38190	13206	51396	60.24	21.20	40.89
17-देसही देवरिया	25658	8361	34019	58.43	18.83	38.52
18-पथरदेवा	26643	7789	34432	52.79	15.31	33.98
19-बैतालपुर	32164	9507	41671	56.04	16.83	36.59
20. रामपुर करौ	27490	8900	36390	57.61	18.59	38.07
21-रुद्रपुर	27234	9006	36240	54.88	17.71	36.07
22. बनकट	25153	7685	32838	57.19	16.48	36.24
23. बरहज	22589	9255	31844	61.18	23.91	42.10
24. भागलपुर	26404	12793	39197	65.16	29.52	46.74
25. भाटनी	29776	11017	40793	64.89	21.89	42.40
26-भाटपाररानी	28154	9383	37537	60.51	19.59	39.76
27. भालुअनी	32395	12407	44802	60.50	21.96	40.72
28. लार	31616	14805	46421	68.18	30.15	48.62
29-सलेमपुर	36841	16752	53593	67.61	28.89	47.65
योग ग्रामीण	873477	263903	1137380	53.72	16.53	35.30
योग नगरीय	104169	58352	162521	74.09	47.77	61.85
कुल योग	977646	322255	1299901	55.34	18.75	37.30

पिछले तीन दशकों में जनगणना के अनुसार जनपद में साक्षर व्यक्तियों का साक्षरता प्रतिशत जनपद-देवरिया।

चार्ट संख्या - 4



वर्ष 1971

1981

1991

॥ वि. कुमार यादव ॥
क. ट. गौ. शिक्ष. असिस्टेंट
अ. व. स. अधिकारी क. य. लय
देवरिया।

॥ ब. ब. र. म. ॥
अ. व. स. अधिकारी,
देवरिया।

तालिका - 16

जनपद में जनसंख्या के अनुसार वर्गीकृत ग्राम

वर्ष/विकास खण्ड	200सेकम	200-499	500-999	1000-1999	2000-4999	5000से अधिक	योग
	2	3	4	5	6	7	
1971	529	1108	1131	587	184	21	3559
1981	399	894	1160	786	291	28	3538
विकास खण्ड - 1993	300	692	1096	949	461	52	3550
विकास खण्ड - 1971							
1- कप्तानगंज	5	8	24	34	23	1	95
2- खड्डा	9	26	35	26	18	3	117
3- नेबुआ नौरंगिया	6	25	31	31	16	2	111
4- मोतीचक	4	3	16	40	18	1	82
5- रामकोला	1	3	21	21	16	7	69
6- सुकरौली	2	7	45	39	10	2	105
7- हाटा	3	11	35	45	15	1	110
8- कसया	4	17	26	39	19	2	107
9- तमकुही	13	33	48	40	20	1	155
10- दुदही	9	12	24	16	25	5	91
11- पडरौना	11	23	50	56	30	4	174
12- फाजिलनगर	4	20	39	40	18	1	122
13- विशुनपुर	16	33	30	30	22	2	133
14- सेवरडी	12	22	35	28	20	5	122
15- गौरीबाजार	7	12	30	37	26	2	114
16- देवरिया सदर	9	33	51	47	13	2	155
17- देसही देवरिया	4	9	34	28	12	1	88
18- पथर देवा	8	15	39	39	13	1	115
19- बैतलपुर	6	24	39	39	19	-	127
20- रामपुर कारखाना	4	23	45	27	13	1	113
21- रुद्रपुर	21	50	52	28	7	1	159
22- बनकटा	28	41	40	29	10	-	148
23- बरहज	9	19	37	20	7	2	94
24- भागलपुर	18	25	44	23	12	-	122
25- भाटपाररानी	12	31	33	27	12	2	117
26- भाटनी	12	16	34	30	14	1	107
27- भालुअनी	18	58	51	33	9	2	171
28- लार	18	29	38	24	15	-	124
29- सलेमपुर	27	64	70	33	9	-	203
योग ग्रामीण	300	692	1096	949	461	52	3550
योग नगरीय							
योग जनपद	300	692	1096	949	461	52	3550

तालिका-17-

जनपद में विकस खण्ड वर भूमि उपयोग हेतु

वर्ष/विकास खण्ड	कुल प्रतिवेदित भूमि हेतु	वन भूमि हेतु	कृषि योग्य भूमि हेतु	वर्तमान परती भूमि हेतु	अन्य परती भूमि हेतु	ऊसर एवं कृषि अयोग्य भूमि हेतु	कृषि के अतिरिक्त अन्य उपयोग में लयी गयी भूमि हेतु
1	2	3	4	5	6	7	8
1989-90	536590	407	6092	17041	9720	12364	64766
1990-91	536718	422	6230	9648	9423	12271	64678
1991-92	536619	382	6376	11778	9789	12255	66724
विकास खण्ड वर							
1-कप्तानगंज	17546	-	246	207	189	123	2300
2-खड्डा	32405	161	350	247	130	4974	8024
3-नेबुआनौर गिया	20570	-	171	245	19	197	2179
4-मोतोचक	16119	-	148	187	214	116	1944
5-रामकेल	20571	3	186	571	505	236	2097
6-सुकरौली	15535	-	86	343	443	86	1871
7-हटा	16009	2	158	307	264	142	1900
8-कसया	18997	-	405	1161	178	174	2255
9-तमकुही	20091	-	227	199	230	196	2561
10-दुदही	23715	122	520	267	255	431	2952
11-पड़रौना	27891	12	318	663	1183	273	2835
12-फाजिलनगर	15827	26	201	190	212	156	1788
13-विष्णुपुर	22154	42	233	242	267	161	2309
14-सवरही	22368	-	451	129	210	253	4631
15-गैरीबजर	18575	-	335	278	225	133	1558
16-देवरिया सदर	17311	4	228	555	694	21	1406
17-देसही देवरिया	13157	-	350	692	645	71	1514
18-पथरदेवा	15877	-	225	242	605	115	1799
19-बैतलपुर	16496	-	136	374	496	92	1481
20-रामपुरकरखीना	14310	-	439	396	468	52	1703
21-रुद्रपुर	20725	-	70	657	424	212	2670
22-बनकटा	14224	1	154	388	386	77	1274
23-बरहज	15878	3	42	474	209	816	3246
24-भारगलपुर	14630	1	106	412	192	98	1643
25-भारतपारानी	13307	-	85	361	352	86	1254
26-भारतनी	14114	-	124	446	189	125	1396
27-भारतुअनी	18525	5	138	295	146	39	829
28-लार	18198	-	71	490	158	2601	1793
29-सलमपुर	15466	-	104	649	203	152	1646
योग ग्रामीण	530591	382	6307	11667	9691	12208	64858
योग नगरीय	6028	-	69	111	98	47	1866
योग जनपद	536619	382	6376	11778	9789	12255	66724

तालिका-17 क्रमांक 1

वर्ष/विकास खण्ड वर	चरगाह [है०]	उद्योगों के अन्तर्गत है०	शुद्ध बोया गया है०	एकवार से अधिक बोया गया है०	सकल बोया गया है०
	9	10	11	12	13
1989-90	246	7162	418792	237891	656683
1990-91	326	7193	426527	237149	663676
1991-92	367	7010	421938	238695	660633
<u>विकास खण्ड वर</u>					
1-कप्तानगंज	4	74	14403	9686	24089
2-खड्डा	11	238	18270	5493	23763
3-नेबुआनरैरंगिया	9	257	17493	8439	25932
4-मोतीचक	3	160	13347	6700	20047
5-रामकौला	12	228	16733	8609	25342
6-सुकरौली	6	162	12538	8459	20997
7-हाटा	11	110	13115	6601	19716
8-कसया	27	258	14539	10623	25162
9-तमकुही	20	406	16252	8288	24540
10-दुदही	33	640	18495	5840	24335
11-पड़रौना	48	444	22115	9772	31887
12-फांजिलनगर	42	211	13001	8420	21421
13-विशुनपुर	5	543	18352	6721	25073
14-सेवरही	28	828	15838	12775	28613
15-गौरीबाजार	-	192	15854	10626	26480
16-देवरिया सदर	1	32	14370	10961	25331
17-देसही देवरिया	1	155	9729	7420	17149
18-पंथरदेवा	32	152	12707	2994	21701
19-बैतलपुर	6	105	13806	9856	23662
20-रामपुरकारखना	9	121	11122	6301	17423
21-रुद्रपुर	10	56	16626	2191	18727
22-बनकटा	7	182	11755	5466	17221
23-बरहज	-	186	10902	7604	18506
24-भारगलपुर	10	201	11967	6769	18736
25-भारतपुररानी	11	211	10947	6151	17098
26-भारतनी	9	98	11727	7115	18842
27-भारलुअनी	2	87	16984	15632	32616
28-लार	4	533	12548	6342	18890
29-सलैमपुर	3	89	12620	8652	21272
योग ग्रामीण	364	6959	418155	236416	654571
योग नगरीय	3	51	3783	2279	6062
योग जनपद	367	7010	421938	238695	660633

तालिका - 17 क्रमशः

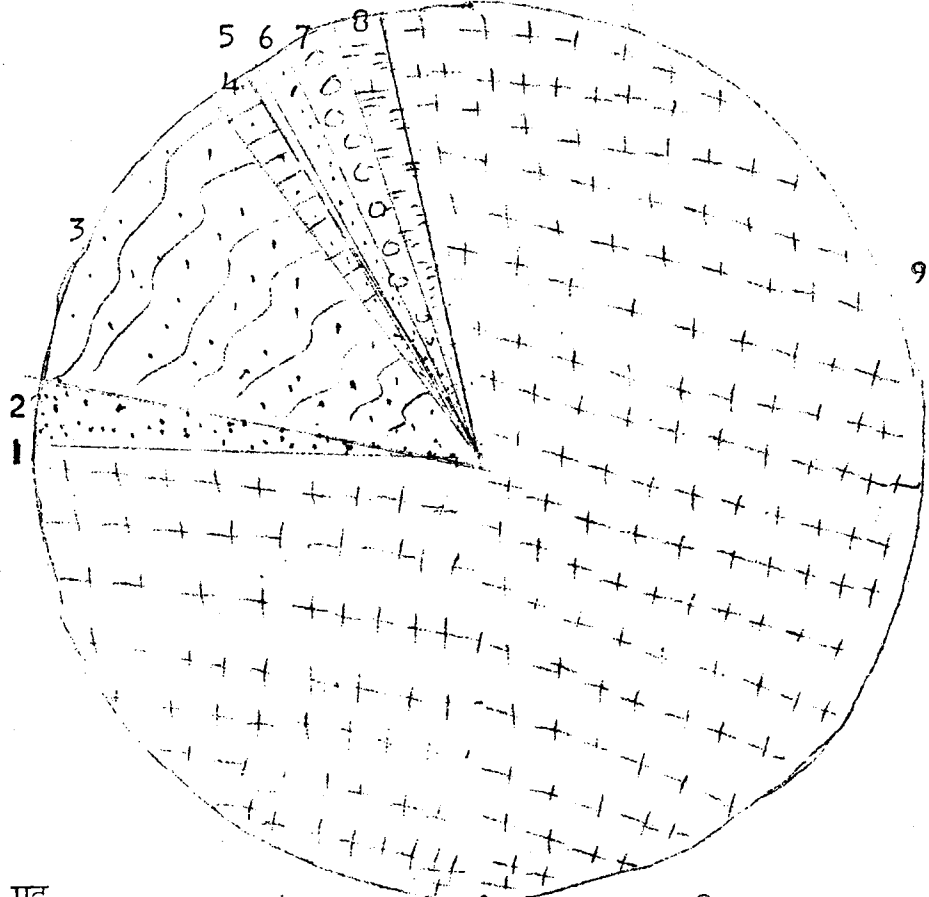
वर्ष/विक्रम खण्ड	सकल बोधे गये क्षेत्रफल			गन्ने के लिए तैयार की गयी भूमि	शह सिंचित क्षेत्रफल हे०	सकल सिंचित क्षेत्रफल हे०
	रबी	खरीफ	जयद			
	14	15	16	17	18	19
1989-90	273206	363117	14142	6218	264193	342561
1990-91	266164	377499	14473	5540	265007	336895
1991-92	269210	372715	13807	4901	272340	354706

विक्रम खण्ड व र

1-कप्तानगंज	9789	13729	521	50	11817	21312
2-खड्डा	7559	15876	297	31	3521	3949
3-नबुअ नौरंगिया	7403	17988	440	101	4741	6812
4-मौताचक	7537	11950	460	100	9907	16463
5-रामकोला	8751	15624	558	409	7434	11614
6-मुकरौली	8403	11935	531	128	9710	17943
7-हाटा	6794	12204	580	138	9045	14723
8-कसया	10262	13418	432	1050	10617	16746
9-तमकुही	9620	14151	697	72	10897	18619
10-दुदही	9240	14382	644	69	7876	10246
11-पडरौना	10658	19566	685	978	10445	14960
12-फाजिलनगर	9694	11040	665	22	10007	19370
13-विशुनपुर	7423	16949	564	137	4911	5895
14-देवरही	9660	18314	639	-	9104	11160
15-गैरीबाजार	11184	14462	756	78	12051	13948
16-देवरिया सदर	12048	12940	280	63	8420	13403
17-देसही देवरिया	7592	9217	320	20	9335	10128
18-पथरदेव	10329	10984	361	27	10784	11936
19-वैतालपुर	10690	12538	389	45	11041	13163
20-रामपुरकरखीना	8211	8780	382	50	7857	9544
21-सुदपुर	6325	11123	270	1004	4304	6970
22-बनकट	7444	9466	276	35	9647	9672
23-बरहज	9751	8510	235	10	8430	8912
24-भारतगढ़पुर	9053	9244	387	52	9616	8639
25-भारतपुर नौ	7396	9407	241	54	9647	8565
26-भारतनी	8620	9657	543	22	11125	9803
27-भारतलुआनी	15167	16883	525	41	15127	16474
28-भारत	8414	9939	465	72	9938	8679
29-सतेमपुर	10864	9973	392	43	11878	11894
योग ग्रामीण	265881	370254	13535	4901	269232	351542
योग नगरीय	3329	2461	272	-	3108	3164
योग नगरीय	269210	372715	13807	4901	272340	354706


भूमि उपयोगिता 1991-92 हेक्टेयर में
जनपद-देवरिया।

काट संख्या-5



क्र.सं.	वर्णन	पू.क	प्र.सि.शत
1-	बन	382 हेक्टेयर में	0.07
2-	उसर और खेति के अयोग्य भूमि	12255	2.28
3-	खेति के अतिरिक्त अन्य प्रयोग में आने वाली भूमि	66724	12.43
4-	कृषि बेकार भूमि	6376	1.19
5-	स्थान चरागाह तथा अन्य चरागाह की भूमि	367	0.07
6-	अन्य बुद्धे झाड़िये बागों आदि के क्षेत्र	7010	1.31
7-	वर्तमान परती	11778	2.20
8-	अन्य परती	9739	1.82
9-	बोये गया वास्तविक क्षेत्र	421938	78.63

चिन्ह



शिव कुमार यादव
काट ग्राफिक असिस्टेंट,
अर्थ एवं संख्या अधिकारी कार्यालय,
देवरिया।

बुद्धन राम
अर्थ एवं संख्या अधिकारी,
देवरिया।

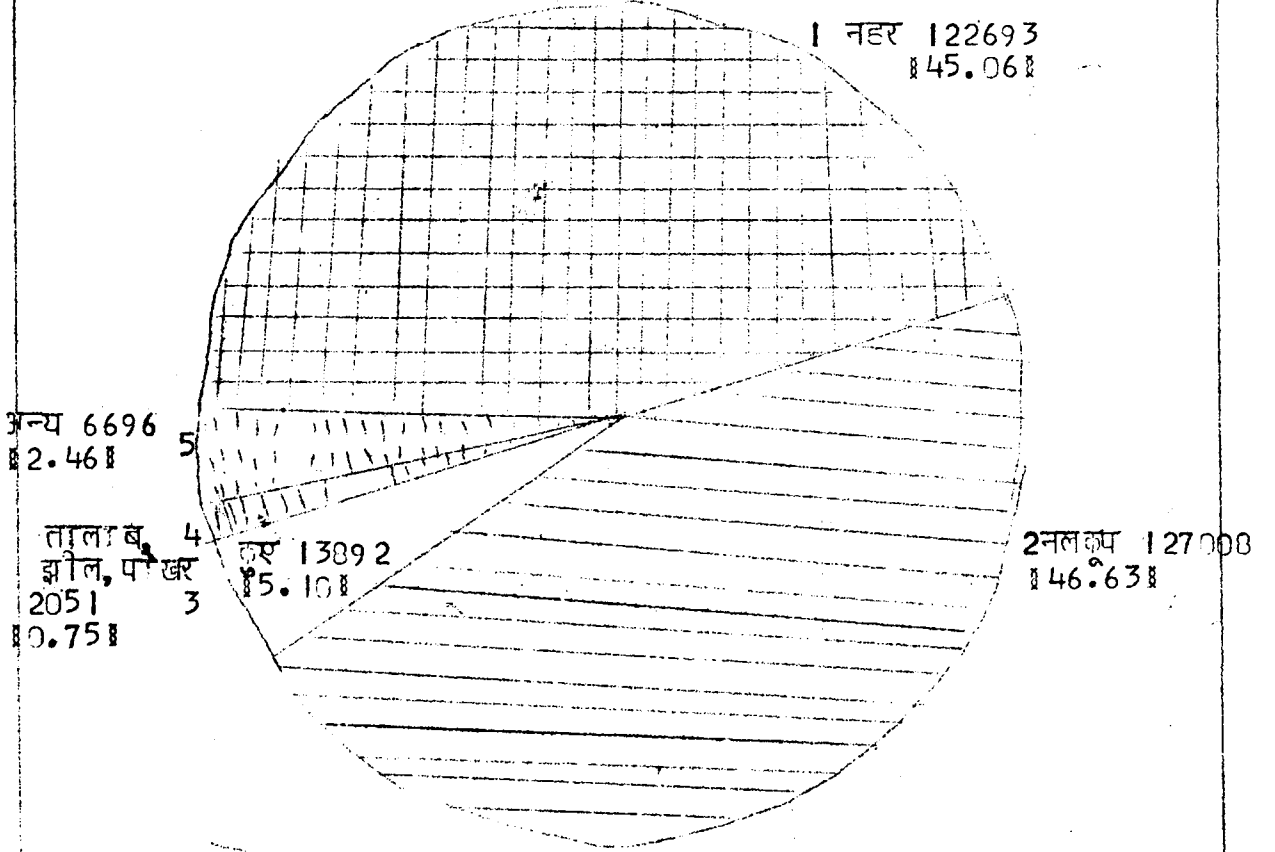
तालिका-18 जनपद में विकास खण्डों व विभिन्न सड़कों द्वारा वास्तविक सिंचित क्षेत्रफल हे०।

वर्ष/विकास खण्ड	नहर	नलकूप र जकाय	निजी	कुल तदल, झील, पोखरा	अन्य	योग	
1	2	3	4	5	6	7	
1989-90	30816	24071	81132	18780	3359	6333	264193
	149.57	19.57	130.71	17.46	17.34	12.47	
1990-91	122483	28922	93322	17565	2122	7593	265007
	146.22	110.91	135.21	13.99	10.80	12.87	
1991-92	122693	26474	100534	13892	2051	6696	272340
	145.06	19.72	136.91	15.10	10.75	12.46	
विकास खण्डों व							
1-कप्त नगंज	8485	278	2562	265	2	225	11817
2-खड्डा	1917	347	1202	-	14	41	3521
3-नेबुआ नौर गिया	4310	-	379	-	-	52	4741
4-मोतीचक	7558	-	2189	-	143	17	9907
5-रामकोल	4730	600	1863	109	51	81	7434
6-सुकरौली	5887	21	3651	75	76	-	9710
7-हाटा	7025	24	1865	9	14	108	9045
8-कसया	6952	1737	1542	325	-	61	10617
9-तमकुही	9696	65	1037	30	-	69	10897
10-दुदही	4653	370	2723	123	-	77	7876
11-पड़रौली	7656	157	2095	20	61	456	10445
12-फूल जिनगर	7938	217	1785	63	-	4	10007
13-विशुनपुर	3130	94	1272	171	67	247	4911
14-सेवरही	7565	-	1149	295	-	95	9104
15-गौरीबाजार	5549	1008	3993	1118	160	223	12051
16-देवरिया सदर	1210	611	6046	92	-	461	8420
17-दासही देवरिया	6819	23	1365	721	-	477	9335
18-धर देव	10718	-	66	-	-	-	10784
19-बैतलपुर	4875	474	2996	2568	86	42	11041
20-रामपुर करछन	5889	99	1831	-	-	38	7857
21-रुद्रपुर		265	2862	-	633	544	4304
22-बनकट		1795	7369	139	57	287	9647
23-बरहज		1190	5787	895	21	537	8430
24-भोलागलपुर		1513	5972	1901	17	213	9616
25-भोलाटप रानी		1838	6026	896	18	869	9647
26-भोलाटनी		3637	5765	1220	38	465	11125
27-भोलाटनी		6200	5710	2217	479	521	15127
28-लहर		2145	7087	358	13	335	9938
29-मलमपुर		1357	10155	210	45	111	11878
योग ग्रामीण	122565	25995	98344	13750	1995	6586	269232
योग नगरीय	131	479	2190	142	56	110	3108
योग जनपद	122693	26474	100534	13892	2051	6696	272340

विभिन्न साधनों द्वारा श्रेतव र सिंचित क्षेत्रफल हेक्टेयर में ।
जनपद-देवरिय-

चार्ट संख्या-6

वर्ष 1991-92



क्र.सं०	मद	पूणंक	प्र. तिशात	चिन्ह
1-	नहर	122693	45.06	
2-	नलकूप	127008	46.63	
3-	कुए	13892	5.10	
4-	तालाब, झील, तथा पोखर	2051	0.75	
5-	अन्य साधन	6696	2.46	

[Signature]
श्री शिक कुमार यादव ।
कॉर्ट ग्राफिक असिस्टेंट
अर्थ एवं संख्य अधिकारी, कार्यालय
देवरिय ।

[Signature]
बुद्धन राम ।
अर्थ एवं संख्य अधिकारी,
देवरिय ।

तालिका-19 जनपद में विकास खण्ड व मुख्य फसल के अन्तर्गत क्षेत्रफल हेक्टेयर।

वर्ष/विकास खण्ड	धान		गेहूँ		जौ	
	कुल	सिंचित	कुल	सिंचित	कुल	सिंचित
1	2	3	4	5	6	7
1989-90	239332	52974	239617	225374	3106	1402
1990-91	252883	45011	233363	223094	2359	1144
1991-92	246237	53301	235566	226367	2385	1190
विकास खण्ड वर						
1-कप्त नगंज	8570	6363	8616	8615	14	13
2-उड़ड	6644	363	5667	3452	26	4
3-नेबुआनरंगिया	9212	1584	5162	4530	6	-
4-मौतीचक	7127	4448	6524	6487	1	1
5-रामकेल	8042	1921	7059	6185	6	2
6-सुकरौली	8170	5708	7524	7524	18	18
7-हाटा	7903	4285	5739	5628	12	10
8-कसया	8033	2595	9588	9588	10	10
9-तमकुही	9548	7188	8252	8211	24	24
10-दुदही	6576	1987	8348	7161	57	31
11-पडुरौना	10088	4033	9136	8227	35	4
12-फासिलनगर	9497	8366	8270	8270	25	25
13-विशुनपुर	7225	1191	5607	4621	5	-
14-सेवरही	10224	2065	8458	7653	50	24
15-गौरीबाजार	11485	-	10120	10120	39	39
16-देवरिया सदर	10871	-	11180	11180	33	33
17-देसही देवरिया	6723	-	6818	6818	26	26
18-पथरदेव	9473	240	9420	9420	36	36
19-बैतलपुर	8892	-	9773	9756	124	66
20-रामपुरक रथाना	7138	-	7465	7465	75	75
21-हट्टपुर	10348	502	5979	5905	4	-
22-बनकट	5307	-	6750	6739	22	21
23-बरहज	6485	-	7888	7326	948	162
24-भोगलपुर	7764	50	7792	7406	248	43
25-भोटापरानी	6356	101	6505	5481	157	157
26-भोतनी	7366	261	7635	7635	72	72
27-भोसुआनी	13676	-	13670	13672	188	179
28-लार	8292	22	7565	7525	77	68
29-सलेमपुर	7505	-	10030	10027	39	39
योग कुमीण	244540	53273	232540	223567	2377	1182
योग नगरीय	1697	28	3006	2900	8	8
योग जनपद	246237	53301	235566	226367	2385	1190

वर्ष/विकास खण्ड	ज्वार		बाजरा		मक्का	
	कुल	सिंचित	कुल	सिंचित	कुल	सिंचित
	8	9	10	11	12	13
1989-90	672	3	829	4	9221	678
1990-91	501	-	879	-	9303	1083
1991-92	315	7	795	16	7190	738
विकास खण्डवार						
1-कपड़तनगंज	-	-	15	-	62	60
2-खड्डा	-	-	11	-	107	5
3-नेबुआ नौरंगिया	1	-	-	-	70	18
4-मोतीचक	-	-	-	-	80	51
5-रामकौला	-	-	-	-	183	78
6-सुकरौली	-	-	-	-	48	48
7-हाटा	1	-	-	-	131	92
8-कसया	-	-	3	-	75	30
9-तमकुही	4	-	4	-	195	56
10-दुदही	8	-	114	5	835	18
11-पड़रौना	25	-	73	-	318	38
12-फाजिलनगर	12	-	21	1	84	56
13-विशुनपुर	12	-	48	-	179	27
14-सेवरडी	7	7	32	10	669	30
15-गौरीबाजार	2	-	4	-	19	2
16-देवरिया सदर	1	-	12	-	74	1
17-दसही देवरिया	-	"	3	-	43	13
18-पथर देव	1	-	"	-	113	19
19-बैतालपुर	110	-	82	-	46	8
20-रामपुरकारखना	-	-	5	-	164	9
21-हट्टपुर	16	-	21	-	81	-
22-बनकटा	2	-	1	-	1161	9
23-बरहज	6	-	17	-	185	6
24-भारगलपुर	12	-	-	-	45	-
25-भारतपुरानी	3	-	55	-	888	4
26-भारतनी	5	-	108	-	457	13
27-भारतुआनी	-	-	15	-	427	30
28-लार	28	-	33	-	180	8
29-सलेमपुर	56	-	72	-	194	-
योग ग्रामीण	312	7	749	16	7113	722
योग नगरीय	3	-	46	-	77	16
योग जनपद	315	7	795	16	7190	738

वर्ष/विकास खण्ड	अन्य धान्य		कुल धान्य		उद	
	कुल	सिंचित	कुल	सिंचित	कुल	सिंचित
	14	15	16	17	18	19
1989-90	7694	62	500401	280497	136	31
1990-91	9768	57	509056	270389	258	105
1991-92	2341	37	494829	281656	275	170
विकास खण्ड वार						
1-कप्तानगंज	40	-	17317	15051	7	7
2-खड्डा	192	-	12647	3824	3	-
3-नेबुआनर गिया	37	-	14488	6132	-	-
4-मोतीचक	4	1	13736	10988	2	-
5-रामको	39	-	15329	8186	1	-
6-सुकरौली	-	-	15760	13298	4	4
7-हाटा	-	-	13786	10015	1	1
8-कसया	10	-	17719	12223	-	-
9-तापकुही	3	-	18030	15479	77	39
10-दुदही	95	1	16033	9203	10	6
11-पड़रौना	88	-	19763	12302	17	1
12-फाहिलनगर	44	9	17953	16727	85	84
13-विजनपुर	89	-	13165	5832	1	-
14-सेवरंही	31	16	19471	9805	40	3
15-गौरीबजर	34	-	21703	10161	3	3
16-देवरिया सदर	1	-	22172	11214	6	6
17-देसही देवरिया	-	-	13613	6857	5	5
18-पथरदेव	2	-	19045	9715	-	-
19-बैतालपुर	31	-	19058	9830	11	11
20-रामपुरकरखना	-	-	14847	7549	-	-
21-रुद्रपुर	117	-	16566	6407	-	-
22-बनकटा	-	-	13243	6769	-	-
23-बरहज	412	5	15941	7499	-	-
24-भारगलपुर	165	-	16026	7499	-	-
25-भाटपररसी	22	5	13986	6748	1	-
26-भाटनी	65	-	15708	7981	-	-
27-भालुअनी	523	-	28499	13821	-	-
28-लार	200	-	16375	7623	-	-
29-सलेमपुर	85	-	17981	10066	-	-
योग ग्रामीण	2329	37	489960	278804	274	170
योग नगरीय	12	-	4869	2852	1	-
योग जनपद	2341	37	494829	281656	275	170

वर्ष/विकास खण्ड	मुंग		मसूर		चना	
	कुल	सिंचित	कुल	सिंचित	कुल	सिंचित
	20	21	22	23	24	25
1989-90	1298	1075	3813	1128	5194	4713
1990-81	1327	1128	3414	1085	4904	4523
1991-92	1240	1132	3658	1276	4697	4332
विकास खण्ड वार						
1-कप्तानगंज	17	17	250	204	49	49
2-खड्डा	6	-	357	-	2	-
3-नेबुआनौरंगिया	13	2	300	1	11	-
4-मोतीचक	35	35	197	180	15	15
5-राकोला	30	28	286	62	40	35
6-सुकरौली	74	74	111	95	49	42
7-हाटा	99	99	242	120	45	39
8-कसया	108	108	67	9	40	40
9-तमकुही	53	37	251	105	8	2
10-दुदही	14	2	208	18	3	-
11-पड़रौना	26	17	374	34	6	4
12-फाजिलनगर	162	152	147	81	34	34
13-विशुनपुरा	11	-	288	3	-	-
14-सेवरही	38	10	132	21	15	8
15-गैरीबाजार	160	160	43	39	342	342
16-देवरिया सदर	36	36	4	3	240	240
17-देसहीदेवरिया	59	59	101	101	96	96
18-पथरदेवा	23	23	51	28	153	153
19-बैतलपुर	59	58	46	46	266	261
20-रामपुरकारखाना	64	64	17	17	141	141
21-रुद्रपुर	7	6	12	10	118	118
22-बनकटा	3	3	12	2	118	117
23-बरहज	4	4	2	2	493	320
24-भागलपुर	16	16	12	4	484	450
25-भाटपारानी	9	9	19	13	217	217
26-भाटनी	37	37	27	27	329	329
27-भालुआनी	34	34	3	3	664	577
28-लार	20	20	45	11	358	342
29-सलेमपुर	11	11	38	36	333	333
योग ग्रामीण	1228	1121	3642	1275	4669	4304
योग नगरीय	12	11	16	1	28	28
योग जनपद	1240	1132	3658	1276	4697	4332

तालिका - 19 क्रमांक 1

वर्ष/विकास खण्ड	मटर		अरहर		अन्य दालें	
	कुल	सिंचित	कुल	सिंचित	कुल	सिंचित
	26	27	28	29	30	31
1989-90	4631	3614	9962	97	2	-
1990-91	4060	3382	8919	1	-	-
1991-92	4539	3704	9120	28	4	-
विकास खण्ड वार						
1-कप्तानगंज	108	107	12	-	-	-
2-छडडा	144	9	83	-	-	-
3-नेबुआ नौरंगिया	97	-	110	-	-	-
4-मौतीचक	122	122	26	-	-	-
5-रामकोला	53	26	53	-	-	-
6-सुकरैली	133	124	23	2	-	-
7-हाटा	107	99	20	1	-	-
8-कसया	128	77	72	-	-	-
9-तमकुही	176	118	102	-	-	-
10-दुदही	150	31	478	-	-	-
11-पड़रौना	92	20	294	9	-	-
12-फा जिलनगर	192	188	139	-	-	-
13-विशुनपुरा	79	6	158	-	-	-
14-सेवरही	138	30	274	16	-	-
15-गौरीबाजार	215	215	252	-	-	-
16-देवरिया सदर	183	183	322	-	-	-
17-देसही देवरिया	156	156	15	-	-	-
18-तथरदेवा	191	191	80	-	-	-
19-बैतलपुर	184	184	296	-	2	-
20-रामपुरकारखाना	191	191	188	-	-	-
21-रुद्रपुर	93	93	219	-	2	-
22-बनकटा	128	120	412	-	-	-
23-बरहज	192	173	639	-	-	-
24-भारगढ़पुर	204	184	829	-	-	-
25-भारतपुररानी	195	195	644	-	-	-
26-भारतनी	189	189	703	-	-	-
27-भालुअनी	342	330	741	-	-	-
28-लर	130	123	738	-	-	-
29-सलेमपुर	197	197	982	-	-	-
योग ग्रामीण	4509	3681	8904	28	4	-
योग नगरीय	30	23	216	-	-	-
योग जनपद	4539	3704	9120	28	4	-

वर्ष/विकास खण्ड	कुल टोलें		कुल खाद्यान्न		लाही/सरसो	
	कुल	सिंचित	कुल	सिंचित	कुल	सिंचित
	32	33	34	35	36	37
1989-90	25036	10658	525437	291155	6366	2052
1990-91	22894	10224	531950	280613	7647	2130
1991-92	23533	10642	518362	292298	9426	3606
विकास खण्ड वार						
1-कप्तानगंज	443	384	17760	15435	495	495
2-खड्डा	595	9	13242	3833	1051	4
3-नेबुआनौरंगिया	531	3	15019	6135	1546	24
4-मौतीचक	397	352	14133	11340	474	401
5-रामकोला	463	151	15792	8337	913	394
6-सुकरौली	394	341	16154	13639	387	372
7-हाटा	514	359	14300	10374	432	398
8-कसया	415	234	18134	12457	165	36
9-तमकुही	667	301	18697	15780	380	189
10-दुदही	863	57	16896	9260	125	49
11-पड़रौना	809	85	20572	12387	717	86
12-फांजिलनगर	759	539	18712	17266	238	236
13-विशुनपुरा	537	9	13702	5841	1264	1
14-सेवरही	637	88	20108	9893	202	41
15-गौरीबाजार	1015	759	22718	10920	177	169
16-देवरिया सदर	791	468	22963	11682	70	70
17-देसही देवरिया	432	417	14045	7274	183	183
18-पंथरदेवा	498	395	19543	10110	115	113
19-बैतालपुर	864	560	19922	10390	110	102
20-रामपुरकारखाना	601	413	15448	7962	60	60
21-रुद्रपुर	451	227	17017	6634	19	9
22-बनकटा	673	242	13916	7011	57	57
23-बरहज	1330	499	17271	7998	49	28
24-भागलपुर	1545	654	17571	8153	10	10
25-भाटपारमनी	1085	434	15071	7182	7	7
26-भाटनी	1285	582	16993	8563	18	18
27-भालुभनी	1784	944	30283	14765	29	24
28-लार	1291	496	17666	8119	5	5
29-सलेमपुर	1561	577	19542	10643	8	8
योग ग्रामीण	23230	10579	513190	289383	9306	3589
योग नगरीय	303	63	5172	2915	120	17
योग जनपद	23533	10642	518362	292298	9426	3606

तालिका - 19 क्रमांक 1

वर्ष/विकास खण्ड	अलसी		तिल		रेड़ी	
	कुल	सिंचित	कुल	सिंचित	कुल	सिंचित
	38	39	40	41	42	43
1989-90	230	54	171	-	4	-
1990-91	95	17	84	-	-	-
1991-92	49	16	97	1	-	-
विकास खण्ड वार						
1-कप्तानगंज	3	2	-	-	-	-
2-खड्डा	-	-	2	-	-	-
3-नेह्रुआनौरंगिया	-	-	-	-	-	-
4-मैतीचक	1	1	-	-	-	-
5-रामकोला	11	2	1	-	-	-
6-सुकरौली	1	1	15	1	-	-
7-हाटा	1	1	2	-	-	-
8-कसया	-	-	-	-	-	-
9-तमकुही	-	-	-	-	-	-
10-दुदही	9	-	45	-	-	-
11-पड़रौना	5	-	4	-	-	-
12-फाजिलनगर	10	4	-	-	-	-
13-विशुनपुरा	3	-	2	-	-	-
14-सेवरही	-	-	-	-	-	-
15-गौरीबाजार	-	-	-	-	-	-
16-देवरिया सदर	-	-	1	-	-	-
17-देसही देवरिया	2	2	-	-	-	-
18-पथर देवा	3	3	-	-	-	-
19-बैतलपुर	-	-	-	-	-	-
20-रामपुरकारखाना	-	-	-	-	-	-
21-रुद्रपुर	-	-	17	-	-	-
22-बनकटा	-	-	-	-	-	-
23-बरहज	-	-	3	-	-	-
24-भगतपुर	-	-	-	-	-	-
25-भगतपुरानी	-	-	-	-	-	-
26-भटनी	-	-	-	-	-	-
27-भलुभनी	-	-	5	-	-	-
28-लार	-	-	-	-	-	-
29-सलेमपुर	-	-	-	-	-	-
योग ग्रामीण	49	16	97	1	-	-
योग नगरीय	-	-	-	-	-	-
योग जनपद	49	16	97	1	-	-

तालिका - 19 क्रमशः ।

वर्ष/विकास खण्ड	मुंगफली		सूरजमुखी		सोयाबीन		अन्य तिलहन		कुल	तिलहन
	कुल	सिंचित	कुल	सिंचित	कुल	सिंचित	कुल	सिंचित	कुल	सिंचित
	44	45	46	47	48	49	50	51	52	53
1989-90	545	-	-	-	-	-	-	-	7312	2106
1990-91	500	-	-	-	-	-	-	-	8323	2147
1991-92	995	-	217	2	6	-	-	-	10790	3625
विकास खण्डवार										
1. कप्तानगंज	8	-	-	-	-	-	-	-	506	497
2. खड़डा	15	-	35	-	-	-	-	-	1103	4
3. नेबुआ नौरंगिया	-	-	-	-	-	-	-	-	1546	24
4. मतेचिक	-	-	-	-	-	-	-	-	475	402
5. रामकोला	8	-	-	-	-	-	-	-	933	396
6. सुकरौली	2	-	-	-	-	-	-	-	405	374
7. हाटा	3	-	-	-	-	-	-	-	438	399
8. फसया	-	-	2	2	-	-	-	-	167	38
9. तमकुही	-	-	-	-	-	-	-	-	380	187
10. दुधई	-	-	-	-	-	-	-	-	179	49
11. पडरौना	9	-	-	-	3	-	-	-	738	86
12. फा जिलनगर	-	-	-	-	-	-	-	-	248	240
13. विशुनपुरा	-	-	-	-	-	-	-	-	1269	1
14. सेवरही	-	-	-	-	-	-	-	-	202	41
15. गौरीवाजार	49	-	-	-	-	-	-	-	226	169
16. देव रियासदर	135	-	172	-	-	-	-	-	378	70
17. देसही देव रिया	-	-	-	-	-	-	-	-	185	185
18. पथर देवा	-	-	-	-	-	-	-	-	118	116
19. बैतालपुर	634	-	-	-	-	-	-	-	744	102
20. रामपुर कारखाना	10	-	-	-	-	-	-	-	70	60
21. रुद्रपुर	5	-	-	-	-	-	-	-	41	9
22. बनकटा	-	-	-	-	-	-	-	-	57	57
23. बरहज	22	-	8	-	-	-	-	-	82	28
24. भागलपुर	-	-	-	-	-	-	-	-	10	10
25. भातपारानी	-	-	-	-	-	-	-	-	7	7
26. भटनी	-	-	-	-	3	-	-	-	21	18
27. भलुवनी	83	-	-	-	-	-	-	-	117	24
28. लार	-	-	-	-	-	-	-	-	5	5
29. सलेमपुर	10	-	-	-	-	-	-	-	18	8
योग ग्रामीण	993	-	217	2	6	-	-	-	10668	3608
योग नगरीय	2	-	-	-	-	-	-	-	122	17
योग जनपद	995	-	217	2	6	-	-	-	10790	3625

तालिका- 19 क्रमशः।

वर्ष/विकास खण्ड	गन्ना		भात		तम्बाकू	
	कुल	सिंचित	कुल	सिंचित	कुल	सिंचित
	54	55	56	57	58	59
1989-90	92399	40825	5098	4006	-	-
1990-91	91710	44556	5176	4353	1	-
1991-92	103486	50691	4706	3985	-	-

विकास खण्डवार

1-कप्तानगंज	5072	5072	147	146	-	-
2-खंडा	8636	99	126	1	-	-
3-नेबुआनौरंगिया	8335	585	158	16	-	-
4-मोतीचक	4716	4493	121	113	-	-
5-रामकौला	7237	2540	253	236	-	-
6-सुकरौली	3718	3708	121	121	-	-
7-हाटा	4197	3677	116	111	-	-
8-कसया	5215	3961	124	124	-	-
9-तमकुही	4271	2120	273	248	-	-
10-दुदही	5748	734	116	60	-	-
11-पड़रौना	8488	2401	171	34	-	-
12-फाजिलनगर	1228	1018	401	401	-	-
13-बिजुनपुरा	8992	20	96	8	-	-
14-सेवरही	7005	784	177	75	-	-
15-गौरीबाजार	2579	2579	181	181	-	-
16-देवरिया सदर	1296	1271	220	220	-	-
17-देसही देवरिया	2437	2437	125	125	-	-
18-पथरदेवा	1334	1334	201	201	-	-
19-बैतलपुर	2392	2392	144	144	-	-
20-रीरमपुरकरयाना	1216	1212	130	130	-	-
21-रुद्रपुर	221	199	78	78	-	-
22-बनकटा	2539	2254	171	171	-	-
23-बरहज	701	680	135	135	-	-
24-भारगलपुर	426	368	120	120	-	-
25-भाटपाररानी	1349	1081	148	148	-	-
26-भाटनी	868	838	153	153	-	-
27-भालुआनी	1422	1363	203	203	-	-
28-लार	461	320	109	109	-	-
29-सलेमपुर	1027	1027	147	147	-	-
योग ग्रामीण	103125	50567	4665	3959	-	-
योग नगरीय	361	124	41	26	-	-
योग जनपद	103486	50691	4706	3985	-	-

ता. लिका - 19 क्रमांक :

1567

वर्ष/विकास खण्ड	जूट		कपास		सनई		हल्दी	
	कुल	सिंचित	कुल	सिंचित	कुल	सिंचित	कुल	सिंचित
	60	61	62	63	64	65	66	67
1989-90	835	-	2	2	301	-	195	12
1990-91	154	-	4	-	450	-	331	10
1991-92	35	-	2	-	176	-	240	-
विकास खण्ड वार								
1-कप्ता नगंज	-	-	-	-	-	-	-	-
2-खड्डा	-	-	-	-	-	-	4	-
3-नेबुभानौर गिया	-	-	-	-	-	-	21	-
4-मैतीचक	-	-	-	-	-	-	-	-
5-रामकौला	-	-	-	-	-	-	-	-
6-सुकरौली	-	-	-	-	-	-	20	-
7-हाटा	-	-	2	-	-	-	-	-
8-कसया	-	-	-	-	-	-	-	-
9-तमकुही	-	-	-	-	-	-	-	-
10-दुदही	35	-	-	-	161	-	127	-
11-पड़रौना	-	-	-	-	11	-	33	-
12-फा जिलनगर	-	-	-	-	1	-	-	-
13-बिशुनपुरा	-	-	-	-	3	-	21	-
14-सेवरही	-	-	-	-	-	-	-	-
15-गौरीबाजार	-	-	-	-	-	-	-	-
16-देवरिया सदर	-	-	-	-	-	-	-	-
17-दसही देवरिया	-	-	-	-	-	-	-	-
18-पथर देवा	-	-	-	-	-	-	-	-
19-द्वैतालपुर	-	-	-	-	-	-	-	-
20-रामपुरकरमाना	-	-	-	-	-	-	-	-
21-रुद्रपुर	-	-	-	-	-	-	-	-
22-बनकटा	-	-	-	-	-	-	5	-
23-बरहज	-	-	-	-	-	-	-	-
24-भागलपुर	-	-	-	-	-	-	-	-
25-भाटपारगनी	-	-	-	-	-	-	9	-
26-भटनी	-	-	-	-	-	-	-	-
27-भालुभनी	-	-	-	-	-	-	-	-
28-लार	-	-	-	-	-	-	-	-
29-सलेमपुर	-	-	-	-	-	-	-	-
योग ग्रामीण	35	-	2	-	176	-	240	-
योग नगरीय	-	-	-	-	-	-	-	-
योग जनघट	35	-	2	-	176	-	240	-

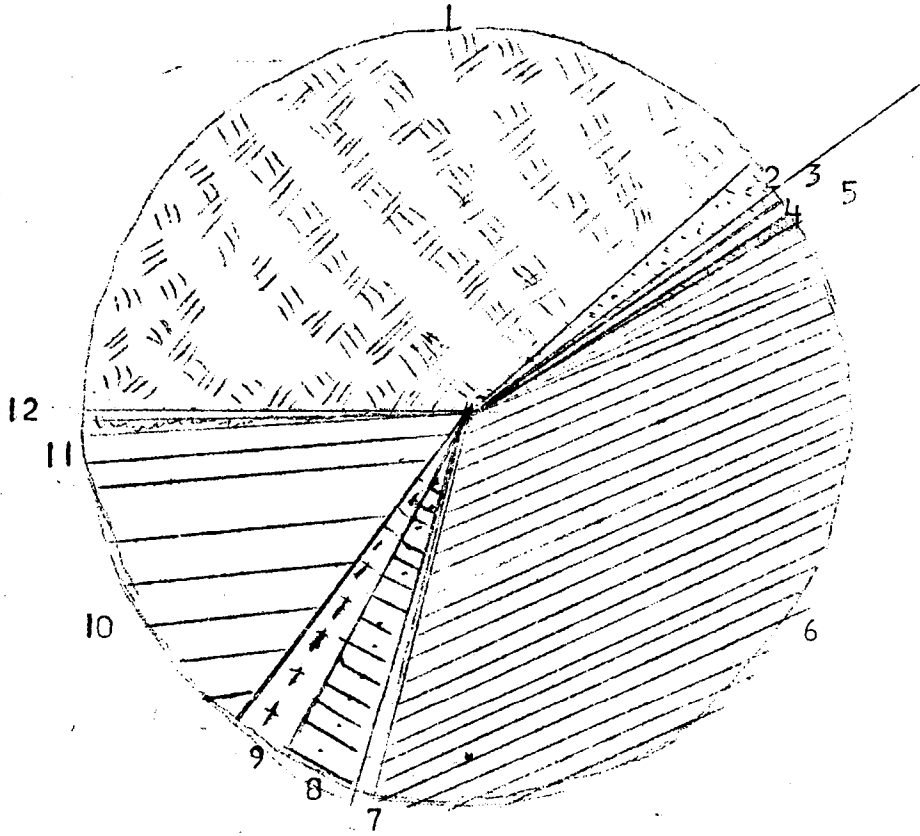
कारा फसलों के अन्तर्गत आ छा दित क्षेत्रफल हे०।

तालिका-19 क्रमांकः।

वर्ष/विकास खण्ड	योग खरीफ फसल		योग रबी फसल		योग जनपद फसल	
	कुल	सिंचित	कुल	सिंचित	कुल	सिंचित
	68	69	70	71	72	73
1989-90	322	13	608	445	136	105
1990-91	509	9	609	544	75	66
1991-92	470	10	442	367	92	81
<u>विकास खण्ड वार</u>						
1-कप्तानगंज	9	4	19	19	1	1
2-खड़डा	81	-	6	-	-	-
3-नेबुआ नौरंगिया	70	-	9	-	2	1
4-मोतीचक	-	-	21	21	4	4
5-रामकोला	31	3	40	16	15	7
6-सुकरौली	5	3	24	24	11	11
7-हाटा	10	-	17	16	6	6
8-कसया	3	-	1	1	-	-
9-तमकुही	17	-	11	11	-	-
10-दुदही	16	-	15	-	-	-
11-पड़रौना	48	-	15	-	-	-
12-फाजिलनगर	-	-	3	3	5	5
13-विशुनपुरा	79	-	3	-	2	-
14-सेवरही	18	-	2	-	-	-
15-गौरीबाजार	20	-	60	60	-	-
16-देवरिया सदर	13	-	32	32	3	3
17-देसही देवरिया	2	-	12	12	4	4
18-पथर देवा	-	-	-	-	-	-
19-बैतालपुर	4	-	35	35	6	6
20-रामपुर कारखाना	3	-	13	13	3	3
21-रुद्रपुर	13	-	17	17	7	7
22-बनकटा	-	-	-	-	-	-
23-बरहज	6	-	27	27	7	7
24-भागलपुर	-	-	2	2	-	-
25-भाटपारानी	5	-	1	1	-	-
26-भाटनी	2	-	11	11	-	-
27-भालुअनी	3	-	38	38	16	16
28-लार	-	-	2	2	-	-
29-सलेमपुर	4	-	4	4	-	-
योग ग्रामीण	462	10	440	365	92	81
योग नगरीय	8	-	2	2	-	-
योग जनपद	470	10	442	367	92	81

मुख्य फसलों के अन्तर्गत क्षेत्रफल । हेक्टेयर में । वर्ष 1991-92
जनपद-देवरिया ।

चार्ट संख्या - 7



क्र.सं.	फसल	क्षेत्रफल	प्रतिशत
1-	धान	246237	38.61
2-	सर्करा	7190	1.13
3-	ज्वार	315	0.05
4-	बाजरा	795	0.12
5-	केही	1961	0.31
6-	गेहूँ	235566	36.93
7-	जौ	2385	0.37
8-	कुल दालें	23533	3.69
9-	कुल तिलहन	10790	1.69
10-	गन्ना	103486	16.23
11-	आलू	4706	0.74
12-	अन्य	833	0.13

शिव कुमार यादव
कार्यकारी ऑफिस असिस्टेंट,
अर्थ एवं संख्याधिकारी कार्यालय
देवरिया ।

बलराम
अर्थ एवं संख्याधिकारी,
देवरिया ।

जनपद के मुख्य फसलों का उत्पादन (मी. टन)

तालिका सं.-20

फसल	1989-90	1990-91	1991-92
1	2	3	4
धान्य			
1. धान	492579	473751	570792
2. गेहूँ	494161	473882	565253
3. जौ	3802	4799	4073
4. ज्वार	833	593	304
5. बाजरा	1113	980	958
6. मक्का	12912	10533	11603
7. अन्य धान्य	3974	8221	2631
8. कुल धान्य	1009374	972759	1155614
दालें :-			
9. उद	55	107	160
10. मूंग	753	587	585
11. मसूर	3259	2291	3053
12.चना	1628	3722	3927
13. मटर	4404	3780	4012
14. अरहर	7065	5721	6921
15. अन्य दालें	3	4	1
16. कुल दालें	17165	16212	18659
कुल धान्य	184161	1026539	988971
1174273			
तिलहन			
17. लाही (सरसों)	4674	6092	7550
18. अलसी	79	33	29
19. तिल	30	12	16
20. रैंडी	-	-	-
21. मूंगफली	600	565	1273
22. सुरजमुखी	-	-	222
23. सोयाबीन	-	-	8
24. अन्य तिलहन	-	-	-
25. कुल तिलहन	5383	6702	9098
अन्य फसलें			
26. कन्ना	5061710	5139428	5677449
27. आलू	60631	72340	73207
28. तम्बाकू	-	7	-
29. जूट	298	-	28
30. कपास	-	1	-
31. सनई	140	230	90
32. हल्दी	320	543	394

तालिका -21 जनपद में मुख्य फसलों की औसत उपज कुठु प्रति हेठ

फसल	1989-90	1990-91	1991-92
1	2	3	4
1- चरवल			
क- खरीफ	20-58	18-73	23-18
ख- जायद	20-58	10-73	23-18
2. मकका			
क- खरीफ	14-02	11-14	16.73
ख- जायद	13-81	13-17	10.84
3. ज्वार	13-83	11-84	9.64
4. बाजरा	13-43	11-15	12.05
5. महुआ	11-76	14-2	11.87
6. सावा			
क- खरीफ	6-70	3-19	9-94
ख- जायद	10-41	10-23	10.94
7. कोदरे	4-68	2-19	11.20
8. काकुन	6-35	8-64	5.33
9. कुटकी	2.33	-	4.26
10. गेहूँ	20-62	20-31	24.00
11. जौ	12-24	20-34	17.08
12. उर्द			
क- खरीफ	2-95	3-35	4.00
ख- जायद	5-19	4-51	6.06
13. मूँग			
क- खरीफ	3-69	2-82	2.46
ख- जायद	5-90	4-51	4.76
14. मूर	8-55	6-71	8-35
15. मूँठ	2-81	3-28	2.03
16. चना	3-13	7-59	8.36
17. मटर	9-51	9.31	8.84
18. अरहर	7.09	6.41	7.59
19. लाही/सरसों	7.34	7.97	8.01
20. अलसी	3.45	3.49	5.89
21. तिल	1.73	1.47	1.61
22. गन्ना	547.81	560.40	548.62
23. रेंडी	-	-	-
24. मूँगफली	11.01	11.30	12.79
25. तखरकू	-	67-47	-
26. कपास	1-62	1-79	1.82
27. जूट	19-33	-	8.11
28. सनई	4.63	5.12	5.13
29. कलदी	16.41	16.41	16.41
30. आलू	118.93	139.76	155.56
31. सोयाबीन	12.87	-	12.86
32. सूरजमूखी	-	-	10.19

तालिका सं. 22 जनपद में विकास खण्डवार सिंचाई साधनों एवं स्रोतों की संख्या

वर्ष / विकास खण्ड	नहरों की ल० कि. मी.।	राजकीय नलकूप सं	निजी लघु पक्के कूप संख्या	लघु सिंचाई रकट सं०	भा मि स्तरीय स्रोतों पर लगे पम्पसेट सं.
	2	3	4	5	6
1990-91	1892	926	6572	6572	109
1991-92	1892	926	6572	6572	109
1992-93	1892	951	6572	6572	109
विकास खण्डवार					
1. कप्तानगंज	67	8	183	183	3
2. खडडा	52	3	5	5	3
3. नेबुआ नौरंगिया	154	4	16	16	2
4. मोतीचक	101	9	294	294	3
5. रामकोला	136	2	53	53	1
6. सुकरौली	66	8	199	199	-
7. हाटा	107	11	309	309	1
8. कसया	112	26	107	107	3
9. चमकवाडी	172	15	239	239	1
10. दुदही	90	12	239	239	1
11. पडरौना	142	23	48	48	-
12. फा जिलनगर	77	13	280	280	1
13. विशनपुरा	118	3	7	7	-
14. सेवरही	108	1	47	47	2
15. गौरीबाजार	47	73	409	409	12
16. देवरियासदर	40	66	370	370	1
17. देसहीदेवरिया	81	15	267	267	-
18. पथरहेवा	93	20	255	255	-
19. बैतालपुर	59	65	518	518	11
20. रामपुरकार.	57	18	307	307	54
21. रुद्रपुर	-	27	100	100	-
22. बनकटा	-	54	301	301	2
23. बरहज	-	50	160	160	-
24. भागलपुर	-	67	407	407	1
25. कामठमारानी	-	67	210	210	1
26. मिटनी	-	39	254	254	5
27. भालुवनी	13	108	286	286	5
28. लार	-	53	400	400	1
29. सलैम्पुर	-	94	408	408	-
योग ग्रामीण	1892	951	6572	6572	109
योग नगरीय	-	-	-	-	-
योग जनपद	1892	951	6572	6572	109

वर्ष/विकास खण्ड	बोरिंगपूर लगे पंपसेट	निजी नलकूल संख्या	बन्धी हे०	हौज निर्माण संख्या	गल निर्माण कि०मी०	हाड्डूम संख्या
	7	8	9	10	11	12
1990-91	64027	3666	-	-	-	-
1991-92	70027	3772	-	-	-	-
1992-93	76727	3862	-	-	-	-
विकास खण्ड वर						
1-कप्ता नगंज	3871	29	-	-	-	-
2-खड्डा	1896	32	-	-	-	-
3-नेबुआ नौरंगिया	1836	13	-	-	-	-
4-मौतीचक	3096	25	-	-	-	-
5-रामकोला	2169	16	-	-	-	-
6-सुकरौली	3221	22	-	-	-	-
7-हाटा	2871	36	-	-	-	-
8-कसया	3019	78	-	-	-	-
9-तमकुही	2344	30	-	-	-	-
10-दुदही	1910	10	-	-	-	-
11-पडरौना	3454	4	-	-	-	-
12-फा जिलनगर	2695	29	-	-	-	-
13-विष्णुपुरा	2030	17	-	-	-	-
14-सेवरही	1426	11	-	-	-	-
15-गौरीबाजार	3083	461	-	-	-	-
16-देवरिया सदर	2862	504	-	-	-	-
17-देसही देवरिया	2366	46	-	-	-	-
18-पक्षदेवा	2982	48	-	-	-	-
19-बैतलपुर	2922	273	-	-	-	-
20-रामपुर कारखाना	2512	77	-	-	-	-
21-रूद्रपुर	3193	109	-	-	-	-
22-बनकटा	2939	139	-	-	-	-
23-बरहज	2076	174	-	-	-	-
24-भागलपुर	2043	244	-	-	-	-
25-भाटपारानी	2754	187	-	-	-	-
27-भलुअनी	4095	235	-	-	-	-
28-लार	2208	364	-	-	-	-
29-सलैमपुर	2470	410	-	-	-	-
योग ग्रामीण	76727	3862	-	-	-	-
योग नगरीय	-	-	-	-	-	-
योग जनपद	76727	3862	-	-	-	-

तालिका-23

जनपद में विकास खण्डवार क्रियात्मक जोतों की
बर्गानुसार संख्या एवं क्षेत्रफल कृषि गणना 1985-86

आकार बर्ग हे०में०

वर्ष/विकास खण्ड	1.00 हे०कम		1.00 से 2.00 तक		2.00 से 3.00 तक	
	संख्या	क्षेत्रफल	संख्या	क्षेत्रफल	संख्या	क्षेत्रफल
1	2	3	4	5	6	7
1-कप्तानगज	26846	8649	1517	2207	447	1305
2-खड्डा	7984	4667	2730	3673	1920	4618
3-नेबुआ नौरंगिया	11397	8251	424	1206	311	939
4-मौतीचक	28129	7626	2205	2538	214	500
5-रामकोला	18791	8377	2185	2862	1373	2627
6-सुकरौली	25640	4327	2140	3658	631	1943
7-हाटा	29650	9526	1692	2419	470	1281
8-कसया	15032	3331	2761	3285	989	1875
9-तमकुही	23482	2447	3775	5803	582	1466
10-दुदही	20186	10912	5324	8473	1480	4089
11-पड़रौना	40623	16573	3092	4266	263	746
12-फाजिलनगर	15877	6789	1812	2772	749	1582
13-बिश्नपुरा	22361	8809	4139	5184	82	314
14-सेवरही	24984	1654	3449	5522	568	1924
15-गौरीबाजार	25279	11674	925	1651	225	613
16-देवरिया सदर	30823	8074	2845	3178	697	1746
17-देसही देवरिया	15441	6405	2421	4982	185	1161
18-पथरदेवा	2947	2113	1794	2810	416	1213
19-बैतालपुर	14362	2844	2998	2611	775	2253
20-रामपुरकाखना	13826	2146	1315	1440	618	1432
21-रुद्रपुर	15145	9025	1740	2220	670	1607
22-बनकटा	-	-	2184	2028	509	1280
23-बरहज	19520	4778	1057	1436	319	829
24-भागलपुर	6940	2668	596	877	373	1626
25-भाटपारासनी	19520	4671	1353	2162	145	756
26-भाटनी	15391	2593	2278	1167	1041	2265
27-भालुअनी	9784	4190	3433	4870	711	1738
28-लार	10916	5524	3345	2254	2397	1715
29-सलेमपुर	21775	4709	1114	1500	362	897
योग ग्रामीण	532651	173352	66643	89054	19522	46340
योग नगरीय	-	-	-	-	-	-
योग जनपद	532651	173352	66643	89054	19522	46340

नोट:- विकास खण्डवार क्रियात्मक जोतों की संख्या एवं क्षेत्रफल को जनपद की सूचना के बखर समायोजित किया गया है।

अ. कर बर्ग हेक्टर में

श्री/विकास खण्ड	3.00 से 5.00 हे० तक		5.00 से अधिक		कुल योग	
	संख्या	क्षेत्रफल	संख्या	क्षेत्रफल	संख्या	क्षेत्रफल
0	8	9	10	11	12	13
-कप्तानगंज	348	1352	95	888	29253	14401
-खड्डा	774	3605	68	989	13476	17552
-नेवुआनौरंगिया	498	2426	183	3103	12013	15925
-मौतीचक	200	572	117	1247	30865	12483
-रामकोला	158	830	25	143	22532	14844
-सुकरौली	298	1178	96	651	23805	11757
-हाटा	303	1086	67	570	32182	14882
-कसया	771	2314	312	1135	19865	11940
-तमकुही	260	784	161	1010	23260	11510
0-दुदही	1094	4679	621	7919	28705	36072
1-पड़रौना	191	850	26	237	44195	22672
2-फाजिलनगर	253	1190	98	583	18789	12916
3-विशुनपुरा	102	355	35	293	26719	14955
4-सेवरही	207	963	39	296	29247	10359
5-गौरीबाजार	103	406	91	874	26623	15218
6-देवरिया सदर	274	1010	164	1398	34803	15406
7-देसही देवरिया	95	1070	8	253	18150	13871
8-पथरदेवा	312	1437	215	1627	5684	9200
9-बैतलपुर	283	1320	26	644	18444	8672
0-रामपुरकारखाना	617	1835	253	1568	16629	8421
1-रुद्रपुर	501	1738	65	467	18121	15057
2-बनकटा	248	857	66	480	3007	4645
3-बरहज	226	816	61	520	21133	8379
4-भागलपुर	354	2788	86	1231	8349	9190
5-जाटपारानी	118	365	35	401	21171	8355
6-भाटनी	777	2302	198	1653	19685	9980
7-भालुअनी	696	2368	67	570	14691	13736
8-लार	753	487	600	472	18011	10452
29-सलेमपुर	226	818	95	805	23572	8729
योग ग्रामीण	11040	41801	3973	32032	633829	382579
योग नगरीय	-	-	-	-	-	-
योग जनपद	11040	41801	3973	32032	633829	382579

तालिका 24 जनपद में विकासखण्डवार कृषि यंत्र एवं उपकरणों का पशुगणना-1988

विकासखण्ड	इल लकड़ी का	इल लोहे का	उन्नत डैरी तथा कल्टीवेटर	उन्नत थ्रेसिंग मशीन	स्प्रेयर	उन्नत बोवर्ड यंत्र	ट्रैक्टर
1	2	3	4	5	6	7	8
1978	209178	69021	447	9046	457	282	1468
1982	236938	76286	4443	19554	1874	202	3025
1988	213889	75123	7049	38909	822	931	4562
विकासखण्डवार-1989-90							
1- कप्तानगंज	5299	1643	68	2070	62	18	210
2- खड्डा	29138	16570	278	631	30	11	31
3- नेबुआना	2711	1299	98	499	69	84	187
4- मोतीचक	11096	1964	965	3779	31	-	65
5- रामकोला	6072	1492	185	1181	48	177	250
6- सुकरौली	5224	9685	62	1033	30	15	286
7- डाटा	6058	1760	71	1513	76	21	126
8- कसया	1371	1777	839	295	3	5	189
9- तमकुडी	8922	1773	189	1046	20	8	185
10- दुदडी	22730	5573	317	2061	6	-	167
11- पड़रौना	7430	2770	83	2476	9	19	545
12- फाजिलनगर	7902	979	9	1342	2	10	78
13- विगुनपुरा	1450	889	109	513	8	-	134
14- विवरडी	6540	997	17	457	3	1	61
15- गौरीचन्द्रनगर	6026	1459	56	2280	11	375	132
16- देवरियासदर	6612	1812	59	1992	15	2	892
17- देसडीदेवरिया	1243	125	-	160	7	-	59
18- पथरदेवा	7355	1891	41	1086	10	9	72
19- जैतालपुर	2135	1536	75	2129	10	9	167
20- रामपुर का 0	2625	872	29	311	8	-	4
21- रुद्रपुर	4643	2260	378	995	12	13	73
22- बनकटा	6498	1668	2	1407	3	3	40
23- बरहज	11346	2044	263	1316	8	5	78
24- आगलपुर	5832	2059	57	1988	3	-	131
25- आठपाररानी	5290	2	5	830	3	5	53
26- भटनी	6774	1196	4	833	6	-	27
27- अलुवनी	8011	4210	10	1949	2	-	148
28- लार	6952	1048	19	971	16	-	34
29- सलोपुर	6882	1404	1	1574	-	2	31
कुल ग्रामीण-	210167	72757	6792	38717	511	792	4455
कुल नगरीय-	3722	2366	257	192	311	139	107
कुल योग-	213889	75123	7049	38909	822	931	4562

§ 66 §
 जिला-25 जनपद में विकास खण्डवार उर्वरक वितरण (मी०टन) वर्ष 1991-92

विकास खण्ड	नाइट्रोजन	फॉस्फोरस	पोटास	कुल योग
1	2	3	4	5
1989-90	59513	21321	4623	85457
1990-91	63204	20836	5498	89538
1991-92	70620	22079	6877	99576
विकास खण्डवार 1991-92				
1-कप्तानगंज	2605	858	265	3728
2-खड्डा	1882	625	184	2691
3-नेबुआनौरंगिया	1552	667	196	2415
4-मोतीचक	2123	771	216	3110
5-रामकोला	2603	901	261	3765
6-सुकरौली	2514	911	251	3676
7-हाटा	2649	742	241	3632
8-कसया	2626	911	314	3851
9-तमकुही	2780	911	300	3991
10-दुदही	2011	645	223	2879
11-पड़रौना	2961	1072	326	4359
12-फाजिलनगर	2502	827	244	3573
13-बिर्गुनपुरा	1785	570	203	2558
14-सेवरही	2574	794	244	3612
15-गौरीबाजार	3129	935	240	4304
16-देवरिया सदर	3212	943	310	4465
17-देसही देवरिया	2137	717	223	3077
18-पथरदेवा	2620	922	241	3783
19-बैतलपुर	2587	816	229	3632
20-रामपुरकरखीना	2563	869	254	3686
21-रुद्रपुर	2559	732	191	3482
22-बनकटा	2132	642	215	2989
23-बरहज	2346	594	226	3166
24-भागलपुर	2235	270	161	2666
25-भारतपुररानी	2235	720	184	3139
26-भरतनी	2290	636	229	3155
27-भरलुअनी	2715	636	238	3589
28-लहर	2235	585	238	3058
29-सलेमपुर	2458	857	230	3545
योग ग्रामीण	70620	22079	6877	99576
योग नगरीय	-	-	-	-
जनपद योग	70620	22079	6877	99576

तालिका-26-जनपद में विकास खण्डवार कृषि से सम्बन्धित कुछ मुख्य सुविधाये

वर्ष/विकास खण्ड	बीज गेदाम संख्या	उर्वरक भण्डार क्षमता : मीटन	ग्रामीण संख्या	गेदाम क्षमता : मीटन	कोटन शक संख्या	मीटन
1	2	3	4	5	6	7
1990-91	554	73712	320	32000	32	2171
1991-92	554	73712	320	32000	32	1235
1992-93	554	73712	320	32000	32	1235
1-कप्तानगंज	26	3500	10	1000	1	20
2-खड्डा	18	1750	7	700	1	20
3-नेबुआनौरंगिया	14	1250	10	1000	1	15
4-जेतीचक	12	1050	10	1000	1	20
5-रामकोला	25	2350	9	900	1	20
6-तुकराैली	12	950	11	1100	1	20
7-हाटा	26	3550	18	1800	1	20
8-कसया	24	2695	11	1100	1	20
9-तमकुही	15	2450	11	1100	1	20
10-दुदही	10	950	7	700	1	20
11-फा जिलनगर	18	1700	10	1000	1	20
12-पडरौना	13	2100	15	1500	1	25
13-बिभुनपुरा	11	1050	8	800	1	15
14-सेवरही	9	700	9	900	1	15
15-गौरीबाजार	22	2460	12	1200	1	25
16-देवरिया सदर	23	1475	13	1300	1	25
17-देसही देवरिया	13	1300	10	1000	1	20
18-पथर देवा	19	1900	9	900	1	20
19-बैतालपुर	25	2378	12	1200	1	20
20-रामपुर कारखाना	15	1450	9	900	1	20
21-रुद्रपुर	16	1600	11	1100	1	25
22-बनकटा	15	1840	11	1100	1	25
23-बरहज	18	1700	12	1200	1	20
24-भगतपुर	19	1850	12	1200	1	25
25-भटनी	11	1040	12	1200	1	15
26-भटपररानी	12	1740	10	1000	1	15
27-भलुअनी	15	1400	12	1200	1	20
28-नगर	15	2290	12	1200	1	20
29-सलेमपुर	19	3844	17	1700	1	20
ग्रामीण योग	490	54312	320	32000	29	585
योग नगरीय	64	19400	-	-	3	650
योग जनपद	554	73712	320	32000	32	1235

नोट:- स्तम्भ 6 व 7 की सूचना सिंगिल विंडो के राजकीय कृषि गेदाम सम्बन्धित हो जाने के कारण संशोधित हो गयी है।

तारिका - 26 क्रमशः

वर्ष/विकास खण्ड	बीज बृद्धि फर्म संख्या	शीत भण्डार संख्या	क्षमता मीटन	कृषि सेवा एग्री	अन्य	कृषि उत्पादन मण्डिस मि. तिये कीसो	बायो गैस संयंत्रों की संख्या
0	8	9	10	11	12	13	14
1990-91	4	11	18325	-	25	2	3265
1991-92	4	7	15850	-	25	2	3493
1992-93	4	7	15850	-	25	2	3724
<u>विकास खण्ड वार 1992-93</u>							
1-कप्तानगंज	-	-	-	-	-	-	193
2-खड्डा	-	-	-	-	-	-	91
3-नेबुआनौर गिया	-	-	-	-	-	-	80
4-मौतीचक	-	-	-	-	-	-	86
5-रामकौला	-	1	1250	-	-	-	125
6-सुकरौली	-	-	-	-	1	-	163
7-हाटा	-	-	-	-	1	-	159
8-कसया	-	1	2000	-	-	-	184
9-तमकुही	1	-	-	-	5	1	104
10-दुदही	-	-	-	-	-	-	61
11-पड़रौना	1	1	1800	-	-	-	144
12-फा जिलनगर	-	1	4000	-	2	-	100
13-विशानपुरा	1	-	-	-	-	-	49
14-सेवरौही	1	-	-	-	-	-	109
15-गौरीबाजार	-	-	-	-	3	-	153
16-देवरिया सदर	-	-	-	-	4	-	168
17-देसही देवरिया	-	-	-	-	-	-	109
18-पथर देवा	-	-	-	-	-	-	118
19-बैतालपुर	-	-	-	-	-	-	118
20-रामपुर कारखाना	-	-	-	-	4	-	236
21-रुद्रपुर	-	-	-	-	-	-	149
22-बनकटा	-	-	-	-	2	-	95
23-बरहज	-	-	-	-	-	-	106
24-भागलपुर	-	-	-	-	-	-	152
25-भटनी	-	-	-	-	-	-	132
26-भटपार साानी	-	-	-	-	-	-	178
27-भालुअनी	-	-	-	-	4	-	115
28-लार	-	-	-	-	1	-	131
29-सलेमपुर	-	-	-	-	1	-	93
योग ग्रामीण	4	4	9050	-	25	1	3711
योग नगरीय	-	3	6850	-	-	1	13
योग नगरीय	4	7	15850	-	25	2	3724

तालिका - 27 जनपद में खाद्यान्न खण्डारों की संख्या एवं क्षमता

क्र०	प्रकार	1990-91		1991-92		1992-93	
		संख्या	क्षमता ॥ मी०टन ॥	संख्या	क्षमता ॥ मी०टन ॥	संख्या	क्षमता ॥ मी०टन ॥
1	2	3	4	5	6	7	8
1-	भारतीय खाद्य निगम	2	8200	2	8200	2	8200
2-	केन्द्रीय भण्डारा गार निगम ।	-	-	-	-	-	-
3-	राज्य भण्डारा गार निगम।	2	3360	2	3360	2	3360
4-	राज्य भण्डारा गार निगम ।	31	5762	31	5762	31	5762
5-	सहकारिता	1	5000	1	5000	1	5000
6-	अन्य	-	-	-	-	-	-

पशुपालन तथा मत्स्य

तालिका-28:- जनपद में विकासखण्डवार पशुधन एवं कुक्कुट आदि पक्षियों की संख्या: पशुगणना 1982

वर्ष/विकासखंड	गोजातीय देगी			कुल	गोजातीय क्रॉस ब्रीड कुल			कुल गोजातीय
	3वर्ष के अधिक नर	3वर्ष के अधिक मादा	बछड़े एवं बछिया		2वर्ष के अधिक नर	2वर्ष के अधिक मादा	बछड़े एवं बछिया	

1	2	3	4	5	6	7	8	9	10
1978	373290	136430	115519	625239	-	-	-	-	625239
1982	307118	112826	139806	559750	13967	4649	6160	24776	584526
1988	241144	120432	161229	522805	20364	16238	22171	58773	581578

विकासखण्डवार-1988

1- कप्तानगंज	10578	4328	4380	19286	23	5	10	38	19324
2- खडडा	3449	5676	2512	11637	-	-	-	-	11637
3- नेबुआना	5096	3035	5072	13203	125	60	106	291	13494
4- मोतीचक	9306	2585	1887	13778	-	168	145	313	14091
5- रामकोला	4296	3845	5894	14035	1748	508	726	2982	17017
6- सुकरौली	9785	2836	7215	19836	17	69	75	161	19997
7- डाटा	10478	2840	5093	18411	67	43	79	189	18600
8- कसया	6764	1970	2498	11232	511	235	440	1186	12418
9- तमकुडी	15872	4433	8055	28360	1331	245	214	1790	30150
10- दुधई	19289	13509	7869	40667	1297	1450	834	3581	44246
11- पड़रौना	12188	4506	7194	23888	2022	750	892	3664	27552
12- फाजिलनगर	27113	13576	9468	50157	805	476	446	1727	51884
13- विगुनपुरा	2045	1262	1378	4685	24	15	19	58	4743
14- सेवरडी	1687	4933	7676	14296	633	4	411	1048	15344
15- गौरीबाजार	3005	2863	4555	10423	3159	2691	5593	11448	21871
16- देवरियासदर	5435	2893	7424	15752	99	446	718	1263	17015
17- देसडीदेवरिया	7937	2118	3144	13199	480	1709	995	3184	16385
18- पथरदेवा	8022	2818	5593	16433	-	-	-	-	16433
19- बैतालपुर	5277	2240	3917	11434	353	1098	2026	3477	14911
20- रामपुर काठ	2666	2664	3520	8850	292	310	284	886	9736
21- रुद्रपुर	7418	4733	6344	18495	411	834	284	1529	20024
22- बनकटा	7938	1839	4962	14739	55	-	-	55	14794
23- बरहज	6356	4129	10835	21320	6002	3081	5423	14506	35826
24- भागलपुर	6147	4261	7863	18271	-	271	342	613	18884
25- भाटपाररानी	7352	2887	4796	15035	157	10	278	445	15480
26- भत्नी	7556	3360	1873	12789	414	142	290	846	13635
27- भुआनी	8833	3506	4765	17104	24	172	359	555	17659
28- लार	5990	2379	8346	16715	33	64	129	226	16941
29- सलेमपुर	9670	5274	3550	18494	235	150	477	862	19356

योग ग्रामीण:- 237548 117298 157678 512524 20317 15006 21600 56923 56923

योग नगरीय:- 3596 3134 3551 10281 47 1232 571 1050 1213

कुल योग:- 241144 120432 161229 522805 20364 16238 22171 58773

वर्ष/विकासखंड	मंडिप जातिया				कुल देशी	भंड देशी	भंड क्रॉस ब्रीड	कुल भंड	कुल बकरा एवं बकरी	कुल भेड़ एवं टख
	उत्पत्ति से अधिकके नर।	उत्पत्ति अधिक मादा	पड़वा एवं पड़िया	कुल						
	11	12	13	14	15	16	17	18	19	
1978	559	112515	85740	198814	24598	-	24598	385265	810	
1982	1382	117129	107447	225958	19438	558	19996	387003	855	
1988	3340	125234	141513	270087	24299	316	24615	391492	897	
विकासखंडवार-1988										
1- कप्तानगंज	32	4347	5526	9905	323	-	323	12479	3	
2- खड्डा	40	6403	3151	9594	3215	-	3215	2214	69	
3- नेबुआना	20	5136	7387	12543	1006	-	1006	13086	2	
4- मौतीचक	5	2996	2805	5806	316	8	324	7162	2	
5- रामकोला	63	8160	9234	17457	386	4	390	16413	23	
6- सुकराली	8	4194	5105	9307	550	-	550	10409	1	
7- डाटा	22	4376	8660	13058	279	-	279	14773	5	
8- कसया	19	2049	3160	5228	278	20	298	8163	1	
9- तमकुडी	28	4723	5866	10617	1913	31	1944	20583	39	
10- दुदडी	978	7162	5963	14103	1573	-	1579	27833	58	
11- पड़राना	23	5103	6332	11458	264	34	298	24332	1	
12- फाजिलनगर	8	5799	5453	11260	862	-	862	3966	54	
13- विष्णुपुरा	342	1567	1879	3788	361	-	361	4415	14	
14- सेवरडी	53	4399	6788	11246	674	-	674	25896	11	
15- गौरीबाजार	37	4471	6089	10597	311	-	311	12667	4	
16- देवरियासदर	9	2948	4424	7381	-	-	-	15347	10	
17- देसडीदेवरिया	18	3352	799	4189	405	-	405	11379	5	
18- पथरदेवा	23	2543	4872	7438	26	-	26	8446	1	
19- बैतालपुर	7	4426	6213	10646	126	-	126	15811	-	
20- रामपुरका	712	6694	2682	10088	163	53	216	23495	57	
21- रुद्रपुर	29	3423	2238	5690	1799	23	1822	6369	35	
22- बनकटा	4	3390	3952	7346	793	-	793	14468	4	
23- बरहज	292	4193	8569	13054	3121	78	3199	18698	10	
24- भागलपुर	5	3111	5152	8268	1839	5	1844	9243	10	
25- भटनी	1	3433	4702	8136	728	-	728	12614	2	
26- भाटपाखनी	123	4601	840	5564	642	-	642	11605	10	
27- भलुआनी	6	3033	4632	7671	613	-	613	8257	85	
28- लार	11	2407	4764	7182	963	60	1023	8318	6	
29- सलेमपुर	303	4495	2580	7378	549	-	549	9866	61	
योग ग्रामीण-	3227	122934	139817	265978	24024	316	24340	378307	715	
योग नगरीय-	113	2300	1696	4109	275	-	275	13185	182	
योग जनपद-	3340	125234	141513	270087	24299	316	24615	391492	897	

ता. लि. क्र. 28 क्रमांक :

वर्ष	विकासखंड	सअर द्वैगी	सअर क्रा.सब्रीड	कुल सैअर	अन्य पंगु	कुल पैंगु	कुल प्रगे मैंगिया सैव चूजे	अन्य कुक्कुट	कुल कुक्कुट
1		20	21	22	23	24	25	28	29
1978		44868	-	44868	7161	1286764	198329	2966	201295
1982		44789	-	44723	7231	1272992	180429	4217	184646
1988		53470	5514	58984	81104	1408757	267810	12646	280456

विकासखण्डवार - 1988

1-	कप्तानगंज	2807	10	2817	2596	47447	6269	169	6438
2-	खडडा	930	-	930	2500	30159	5243	475	5718
3-	नेबुआना	676	-	676	2488	43295	6867	526	7393
4-	मोतीचक	2460	-	2460	3781	33626	10532	-	10532
5-	रामकोला	962	97	1059	2120	54479	9604	40	9644
6-	सुकरौली	1014	21	1035	2137	43436	6164	54	6218
7-	डांटा	2568	34	2602	2198	51515	8240	47	8287
8-	कसया	1031	61	1092	2126	29329	10920	105	11025
9-	तमकुडी	1340	146	1486	2193	67003	11730	335	12065
10-	दुधई	1381	1	1382	2461	91604	11345	172	11519
11-	पड़रौना	1521	41	1562	2095	67308	14734	225	14959
12-	फा. जिलनगर	2666	127	2793	2816	73635	15258	407	15665
13-	विष्णुपुरा	738	-	738	2100	16159	5613	55	5668
14-	सेवरडी	232	107	339	2847	56357	6336	-	6336
15-	गौरीबाजार	1540	382	1922	3283	50655	6618	5088	11706
16-	देवारियासदर	2448	329	2777	2976	45604	13665	-	13665
17-	देसाडीदेवरिया	389	71	460	3215	36016	4559	-	4559
18-	पथरदेवा	2430	-	2430	3081	37855	8428	104	8532
19-	बैतालपुर	4643	-	4643	3263	49400	6155	-	6155
20-	रामपुरका	3283	115	3398	4013	51003	14454	2247	16701
21-	रुद्रपुर	2210	116	2326	2469	38765	6749	37	6786
22-	बनकटा	577	-	577	2417	40399	4733	1	4734
23-	बरंडज	5467	1591	7058	3228	81093	15507	84	15591
24-	आमलपुर	1669	452	2121	2870	43240	5172	115	5287
25-	भतनी	728	52	780	3365	41105	9419	4	9423
26-	आठपाररानी	912	4	916	2460	34832	2065	27	2092
27-	भलुआनी	952	1296	2248	2804	39337	7373	14	7387
28-	लार	1661	93	1754	2315	37539	6970	101	7071
29-	सलेपुर	1158	172	1330	2006	40546	3363	141	3504
	योग ग्रामीण	50393	5318	55711	78223	1372721	244087	10573	254660
	योग नगरीय	3077	196	3273	2881	36036	27723	2073	25726
5	योग जनपद	53470	5514	58984	81104	1408757	267810	12646	280456

जिला-29 जनपद में विकास खण्डवार पशुचिकित्सा एवं अन्य सेवाएं

सू./जिला विकास खण्ड	पशु चिकित्सालय	पशुधन विकास केन्द्र	कृत्रिम केन्द्र	गर्भाधान उप केन्द्र	पशुपुजनन फॉर्म	भेड विकास केन्द्र
1	2	3	4	5	6	7
1990-91	42	62	26	46	2	3
1991-92	44	62	16	46	2	3
1992-93	44	62	16	46	2	3

विकास खण्ड वार 1992-93

1-कप्तानगंज	1	2	1	-	-	-
2-खड्डा	1	2	-	1	1	-
3-नेबुआनौरंगिया	1	3	-	1	-	-
4-मोतीचक	1	2	-	3	-	-
5-रामकोला	1	2	-	3	-	-
6-सुकरौली	1	2	-	2	-	-
7-हाटा	1	2	-	1	-	-
8-कतया	1	1	-	-	-	1
9-तमकुही	2	3	1	1	-	-
10-दुधई	1	2	1	1	1	1
11-पड़रौना	1	3	-	3	-	-
12-फाजिलनगर	1	2	-	3	-	-
13-विष्णुपुरा	2	2	1	1	-	-
14-सेवरही	2	2	1	1	-	-
15-गैरीबाजार	1	2	-	2	-	-
16-देवरिया	1	3	-	1	-	-
17-देसही देवरिया	1	3	-	1	-	-
18-पक्षदेवा	1	2	1	2	-	-
19-बैतलपुर	2	3	-	3	-	-
20-रामपुरकाछीना	1	2	-	2	-	-
21-रुद्रपुर	1	2	-	2	-	-
22-बनकटा	1	2	-	2	-	-
23-बरहज	-	3	-	1	-	-
24-भातगलपुर	2	1	-	2	-	-
25-भाटनी	1	3	-	2	-	-
26-भाटपाररानी	1	2	-	1	-	-
27-भालुअनी	3	2	-	3	-	-
28-लार	1	3	-	1	-	-
29-सलेमपुर	1	-	-	-	-	-
योग ग्रामीण	35	62	6	46	2	2
योग नगरीय	9	-	10	-	-	-
योग जनपद	44	62	16	46	2	2

परी/जिला विकास खण्ड	सुअर विकास केन्द्र	पिगरी यूनिट	पैल्ली यूनिट
0	8	9	10
1990-91	13	272	24
1991-92	13	3961	492
1992-93	13	4125	752
<u>विकास खण्डवार 1992-93</u>			
1-कप्तानगंज	-	213	12
2-खडडा	1	41	-
3-नेबुआनौरंगिया	-	41	-
4-मोतीचक	1	411	2
5-रामकौला	-	38	4
6-सुकरौली	1	145	52
7-हाटा	-	151	15
8-कसया	-	115	89
9-तमकुही	-	-	-
10-दुदही	-	105	-
11-पड़रौना	-	447	44
12-फाजिलनगर	-	38	1
13-विशुनपुर	-	43	8
14-सेवरही	-	151	29
15-गैरीबाजार	1	36	1
16-देवशिया सदर	-	398	28
17-देसही देवशिया	-	82	46
18-पक्षदेवा	-	136	5
19-बैतालपुर	1	-	-
20-रामपुर कारखाना	-	28	-
21-रुद्रपुर	-	239	14
22-बनकटा	-	38	227
23-बरहज	-	197	4
24-भारगलपुर	-	161	78
25-भारतपहररानी	-	56	20
26-भटनी	-	64	45
27-भलुअनी	1	627	1
28-लार	-	51	4
29-सलेमपुर	-	73	23
योग ग्रामीण	5	4125	752
योग नगरीय	8	-	-
योग जनपद	13	4125	752

30-प्रत्यक्ष पालन :-

वर्ष/जिला विकास खण्ड	विभागीयजलप्रिय		उत्पादन कुन्तल	विभाग द्वारा अंगुलिकीओं का वितरण हजार में
	सं०	क्षेत्रफल हे.		
1	2	3	4	5
1990-91	1	5-08	-	7082
1991-92	1	5-08	10	9717
1992-93	1	5-08	-	11002
विकास खण्डवार 1992-93				
1. कण्ठानगंज	-	-	-	1715
2. खंडडा	-	-	-	235
3. नेबुआनौरंगिया	-	-	-	160
4. मौतीचक	-	-	-	398
5. रामकोला	-	-	-	240
6. सुकरौली	-	-	-	463
7. हाटा	-	-	-	692
8. कसया	-	-	-	176
9. तमकुही	-	-	-	441
10. दुदही	-	-	-	278
11. पडरौना	1-	5-08	-	446
12. फा जिलनगर	-	-	-	2048
13. विष्णुपुरा	-	-	-	168
14. सेवरही	-	-	-	209
15. गौरीबाजार	-	-	-	456
16. देवरियासदर	-	-	-	665
17. देसहीदेवरिया	-	-	-	207
18. पथरदेवा	-	-	-	172
19. बैतालपुर	-	-	-	150
20. रामपुर का.	-	-	-	290
21. रुद्रपुर	-	-	-	242
22. बनकटा	-	-	-	126
23. बरहज	-	-	-	106
24. भागलपुर	-	-	-	63
25. भाटपारानी	-	-	-	143
26. भटनी	-	-	-	278
27. भालुवनी	-	-	-	199
28. लार	-	-	-	101
29. सलेमपुर	-	-	-	135
योग ग्रामीण	1	5-08	-	11002
योग नगरीय	-	-	-	-
जनपद योग	1	5-08	-	11002

तालिका - 31 : जनपद में विकास खण्डवार पारंपरिक कृषि ऋण सहकारी समितियाँ

वर्ष/विकास खण्ड	संख्या	सदस्यों की सं.	अंशपंजी 10001	कुल्योगील पंजी 10001	जमाधन 10001	वर्ष में वितरण	
						अल्प कालिन 10001	मध्य कालिन 10001
1	2	3	4	5	6	7	8
1990-91	330	402501	43079	289469	7570	111820	10812
1991-92	330	427853	13770	385299	5209	196447	10710
1992-93	330	469916	20443	461667	7669	161073	12595
विकास खण्डवार							
1. काता नगंज	10	15284	257	12931	310	5695	716
2. खड्डा	10	16690	850	15587	812	6987	1031
3. नेबुआ नौरंगिया	10	14956	596	13702	656	5672	330
4. मोतीचक	11	14662	2733	15522	185	4821	137
5. रामकोला	11	14410	643	18155	210	6987	911
6. सुकरौली	11	20894	463	11978	215	5939	719
7. हाटा	14	17844	532	12690	1903	8436	736
8. कसबा	11	19644	946	11910	350	8480	410
9. तमकुही	11	23523	527	13188	110	7222	393
10. दुदही	7	19776	275	16650	99	7784	1225
11. पडरौना	15	25081	4835	27614	580	6984	710
12. फा जिलनगर	10	17718	445	11224	88	9375	351
13. विशुनपुर	8	18149	468	25095	119	4870	311
14. सेवरही	9	14944	658	14130	89	4680	682
15. गौरीबाजार	13	18494	502	10090	94	4359	498
16. देव रियासत	14	18428	145	10256	68	4927	332
17. देसही देवरिया	9	14216	332	10698	148	5448	498
18. पथार देवा	9	18380	388	10449	102	6243	204
19. बैतालपुर	11	13337	352	18693	173	4667	770
20. रामपुर का.	9	14762	2075	92707	120	5387	410
21. स्ट्रपुर	13	10589	159	17982	110	4179	210
22. बनकटा	11	15568	176	10160	187	4450	-
23. बरहज	14	10868	119	8012	42	3594	-
24. भागलपुर	12	11124	321	11053	174	4050	42
25. भाटपारानी	10	15493	353	1748	146	4285	-
26. भाटनी	13	18189	276	1718	133	3175	288
27. भलुवनी	14	15985	164	7215	677	4942	42
28. लार	13	13753	571	18414	85	2907	489
29. सलेमपुर	17	14157	281	12788	84	4528	150
योग ग्रामीण	330	469916	20443	461667	7669	161073	12595
योग नगरीय	-	-	-	-	-	-	-
योग जनपद	330	469916	20443	461667	7669	161073	12595

सं. 2000 अक्टूबर, वर्ष-92-93, पी. डी. सी. के पूर्ण रूप से तैयार न होने के कारण प्रामाणिक

लिका -31 क्रमः...

विकास खण्ड समितियों के अन्तर्गत ग्राम वर्ष में भूमि विकास बैंक द्वारा वितरित दीर्घकालीन ऋण 1000रु. सहकारी बैंक की शाखाओं की संख्या

	9	10	11
1990-91	3538	24795	40
1991-92	3538	31786	40
1992-93	3550	39388	40
विकास खण्डवार 1991-93			
1. कप्तानगंज 95	399	1	
2. खड्डा 117	970	-	
3. नेवुआनौरंगिया 11	1245	1	
4. मोतीचक 82	2836	1	
5. रामकोला 69	1881	1	
6. सुकरौली 105	1038	2	
7. हाटा 110	3015	1	
8. कसया 107	1102	1	
9. तमकुही 155	342	2	
10. देवही 91	2036	1	
11. पडरौना 174	1834	1	
12. फा जिलनगर 122	48	1	
13. विष्णुपुरा 133	1366	2	
14. सेवहही 122	95	1	
15. गौरीबाजार 114	1929	-	
16. देवरियाहदर 155	3248	-	
17. देसहीदेवरिया 88	1179	1	
18. पथारदेवा 115	1643	1	
19. बैतालपुर 127	1151	1	
20. रामपुरकारो 113	1076	-	
21. रूद्रपुर 159	1137	-	
22. बनकटा 148	1195	1	
23. बरिहज 94	494	-	
24. भागलपुर 122	881	1	
25. भाटपारानी 117	585	-	
26. भटनी 107	629	-	
27. भालुवनी 171	3001	1	
28. लार 124	1139	-	
29. सलेमपुर 203	1894	-	
योग ग्रामीण 3550	39388	22	
योग नगरीय -	-	18	
योग जनपद 3550	39388	40	

जिल्हा - 321 जनपद में अन्य सहकारी समितियाँ

मद	1990-91	1991-92	1992-93
	2	3	4
1. अन्य विक्रय सहकारी समितियाँ			
1.1 संख्या	4	5	5
1.2 सदस्यता	4060	3924	3949
1.3 वर्ष में लेने देनी गयी वस्तुओं का मूल्य ₹1000 रु.।	4628	6421	6226
2. संयुक्त कृषि समितियाँ			
2.1 संख्या	22	22	22
2.2 सदस्यता	492	492	492
2.3 समितियों के अन्तर्गत क्षेत्रफल हे०।	1181	1181	1181
3. प्रारंभिक दुध उत्पादन सहकारी समितियाँ			
3.1 संख्या	33	74	93
3.2 सदस्यता सं.	1334	2208	2901
3.3 कार्यशील पूंजी	-	-	-
3.4 वर्ष में विक्रय किये गये उत्पादन का मूल्य ₹1000 रु.।	431	1110	1925
4. मत्स्य सहकारी समितियाँ			
4.1 संख्या	37	37	37
4.2 सदस्यता संख्या	2910	2911	3145
4.3 कार्यशील पूंजी ₹1000 रु.।	316	375	848
4.4 वर्ष में विक्रय किये गये मत्स्य का मूल्य ₹1000 रु.।	76	100	47
5. बनकरों की प्रारंभिक औद्योगिक सहकारी समितियाँ			
5.1 संख्या	88	88	88
5.2 सदस्यता सं.	2982	2982	2982
5.3 कार्यशील पूंजी ₹1000 रु.।	3351	3351	3351
5.4 दस्तूर उत्पादन वर्ष में।			
मात्रा ₹1000 मी.	4182	900	925
मूल्य ₹1000 रु.।	20910	10805	11050

सं. लिका -32 क्रमा :...।

1	2	3	4
6. प्रारंभिक औद्योगिक सहकारी समितियाँ			
6.1 संख्या	60	65	66
6.2 सदस्यता (सं.)	990	1065	1080
6.3 कार्यशील पूँजी (1000रु.)	687	572	575
6.4 वर्षों में विपणित उत्पादों का मूल्य (1000रु.)	449	447	459
7. ग्रामीण सहकारी समितियाँ			
7.1 संख्या	25	25	25
7.2 सदस्यता (सं.)	448911	490061	3426993
7.3 क्रियाशील पूँजी (1000रु.)	52752	62822	73885
7.4 वर्षों में ऋण वितरण वस्तु के रूप में (1000रु.)	63301	74527	65124

तालिका 33 - जनपद में सहकारी बैंक एवं भूमि विकास बैंक

मद	1	1990-91	1991-92	1992-93
		2	3	4
1. जिला सहकारी बैंक				
1.1 शाखायें		41	41	41
1.2 सदस्यता		6770	6600	7039
1.3 हिस्ता पूँजी ₹1000		50872	51300	54300
1.4 क्रियाशील पूँजी ₹1000		734526	808629	1023295
1.5 वितरित ऋण ₹1000				
1.5.1 अल्पकालीन		345590	234617	490436
1.5.2 मध्य कालीन		49972	6175	7506
2. भूमि विकास बैंक				
2.1 शाखायें		4	4	4
2.2 सदस्यता		18665	16530	21177
2.3 हिस्ता पूँजी ₹1000		6676	7287	8468
2.4 क्रियाशील पूँजी ₹1000		34396	85100	106515
2.5 वितरित ऋण (000 ₹)		24795	214940	39388

तालिका -34 जनपद में औद्योगिकरण की प्रगति

क्र.सं.	वर्ष	1986-87	1987-88	1988-89
---------	------	---------	---------	---------

कारखाना अधिनियम 1948 के अन्तर्गत :-

1.	पंजीकृत कारखाना	30	55	अनुपलब्ध
2.	कार्यरत कारखाना	30	40	..
3.	कारखाने जिन्से रिटर्न प्राप्त हुए	28	36	..
4.	असत दैनिक कार्यरत श्रमिक एवं कर्मचारीयों की संख्या	7885	8771	..
5.	उत्पादन का मूल्य ₹	1083468	1377300	..

तालिका - 35 ग्रामीण एवं लघु उद्योग

विभिन्न प्रकार की संस्थाओं के अधीन कार्यशील औद्योगिक इकाइयों की संख्या

92-93

संस्था का नाम	पंचायत द्वारा चालित	क्षेत्र समिति द्वारा चालित	औद्योगिक सड़करी समितियां द्वारा चालित	पंजीकृत संस्थाओं द्वारा चालित	व्यक्तिगत उद्योग पतियों द्वारा चालित	कुल योग
1	2	3	4	5	6	7
1. खादी उद्योग	-	-	32	22	2558	2612
2. खादी उद्योग द्वारा प्रवर्तित ग्रामीण उद्योग	-	-	-	-	-	-
3. लघु उद्योग इकाइयाँ						
3.1 इन्जीनियरिंग	-	-	-	-	642	642
3.2 रसायनिक	-	-	-	-	78	78
3.3 विधायन इकाइयाँ	-	-	-	-	724	724
3.4 हेथकरघा की इकाइयाँ	-	-	-	-	61	61
3.5 रेपम की इकाइयाँ	-	-	-	-	-	-
3.6 नारियल की जटा की इकाइयाँ	-	-	-	-	-	-
3.7 हस्तशिल्प इकाइयाँ	-	-	-	-	68	68
3.8 अन्य	1	-	-	-	1356	1357
योग 1+2	-	-	32	22	2558	2612
योग 3.1 से 3.8 तक	1	-	-	-	2929	2930
योग ग्रामीण एवं लघु उद्योग 1+2+3	1	-	32	22	5487	5542
4. 5.						
6. कार्यरत व्यक्तियों की संख्या योग 1+2	-	-	465	242	2938	3645
7. लघु उद्योग इकाइयों में कार्यरत व्यक्ति 3.1 से 3.8 तक की संख्या	3	-	-	-	17948	17951
8. ग्रामीण एवं लघु उद्योग इकाइयों में कार्यरत व्यक्तियों की संख्या 1+2+3	3	-	465	242	20886	21596

तालिका 36- जनपद में औद्योगिक आस्थान

मद 1	1990-91 2	1991-92 3	1992-93 4
1. आस्थानों की संख्या	3	3	3
2. श्रद्धों की संख्या			
2.1 अ वं टित	24	24	24
2.2 कार्यरत	15	13	14
3. प्लान्टों की संख्या			
1. अ वं टित	61	94	138
2. कार्यरत	1	22	28
4. रोजगार में लगे व्यक्तियों की सं०	120	114	112
5. उत्पादन (000रु०)	1243	3700	4765

तालिका 37- जनपद में विकास खण्डवार शिक्षण संस्थायें

वर्ष	विकास खण्ड	जूनियर बेसिक स्कूल	सीनियर बेसिक स्कूल कुल	बालिका	हाईस्कूल तथा इण्टरमीडिएट कुल	बालिका	महो विद्यालय विश्व विद्यालय कुल	बालिका
1	2	3	4	5	6	7	8	
1990-91		2397	577	62	206	13	11	-
1991-92		2475	639	62	210	16	11	-
1992-93		2515	610	63	215	16	11	-
विकास खण्डवार								
1.	कप्तानगंज	76	14	1	7	-	-	-
2.	खड्डा	74	15	1	2	-	-	-
3.	नेबुआ नौरंगिया	68	17	1	13	-	-	-
4.	मौतीचक	71	19	1	2	-	-	-
5.	रामकौला	80	14	2	12	-	-	-
6.	सुकरौली	68	12	1	3	-	-	-
7.	साटा	77	21	2	3	-	-	-
8.	कसया	92	30	2	8	1	-	-
9.	तमकुही	88	23	2	8	-	-	-
10.	दुदही	76	24	1	3	-	-	-
11.	पडरौना	126	26	3	4	1	-	-
12.	फा जिलनगर	87	22	1	8	-	1	-
13.	विशुनपुरा	89	22	1	2	-	-	-
14.	सेवरही	77	18	2	5	-	-	-
15.	गौरीबाजार	105	21	6	4	1	-	-
16.	दव रियासदर	93	21	2	9	-	-	-
17.	देसहीदेव रिया	72	12	2	6	-	-	-
18.	पथरदेवा	92	28	1	8	-	-	-
19.	वैतलपुर	75	20	1	5	-	-	-
20.	रामपुरकारखाना	99	15	3	5	-	-	-
21.	रुद्रपुर	87	21	4	6	-	-	-
22.	वनकटा	81	12	1	9	-	-	-
23.	वरहज	78	11	4	3	-	-	-
24.	भागलपुर	82	12	1	11	-	-	-
25.	भाटपारानी	80	24	1	7	-	-	-
26.	भाटनी	85	21	1	10	-	-	-
27.	भालुअनी	84	18	2	12	-	-	-
28.	लहर	93	25	4	5	1	-	-
29.	सलेमपुर	96	42	1	14	-	-	-
योग ग्रामीण		2451	580	55	174	4	1	-
योग नगरीय		64	30	8	41	12	10	-
योग जनपद		2515	610	63	215	16	11	-

तालिका 32 जनपद में विकास खण्डवार मान्यता प्राप्त शिक्षा संस्थानों में स्तरवार

वर्ष/विकास खण्ड	कक्षा 1 से 5 तक छात्र		छात्रायेँ		कक्षा 6 से 8 तक छात्र	
	कुल	अनुसूचित जाति	कुल	अनु. जाति	कुल	अनुसूचित जाति
	2	3	4	5	6	7
1990-91	440153	74067	3130104	25013	96653	16616
1991-92	433093	74064	149660	25976	171730	24662
1992-93	461550	100463	152245	32498	164084	22178
विकास खण्डवार						
1. कप्तानगंज	12349	3212	3014	640	5178	700
2. खड्डा	6888	2005	1583	480	2259	363
3. नेवुआनौरंगिया	16820	3520	3640	820	3849	498
4. मोतीचक	8552	1965	2951	610	2109	240
5. रामकौला	14622	2125	3439	823	3431	587
6. सुकरौली	11780	4036	4180	1220	2770	378
7. हाटा	11561	2518	8592	839	4223	722
8. क्षया	19213	3476	6088	1152	7198	989
9. तमकुही	16696	3026	5220	851	7255	641
10. दुदही	9991	2105	2550	612	2264	330
11. पडरौना	26126	4946	8029	1438	10319	939
12. फा. जिलनगर	17899	4560	5939	1295	3861	667
13. विशुनपुरा	12189	2226	2738	459	5140	1212
14. सेवरही	11291	2846	3212	464	4570	327
15. गौरीबाजार	16451	4242	5160	1360	3715	633
16. देव रियासद	19193	3315	7606	1266	5365	715
17. देसहीदेव रिया	15624	3384	5913	1285	4895	487
18. पथारदेवा	16520	3580	5228	1397	5365	543
19. वैतालपुर	16606	4438	6326	1657	6634	853
20. रामपुरका.	14131	4110	4844	1557	4417	544
21. छत्रपुर	16447	3801	5591	1004	5213	684
22. बनकटा	13838	3181	4542	684	3265	528
23. बरहज	14294	2887	52723	1074	4432	365
24. भागलपुर	15814	3981	5124	1288	4984	706
25. भाटपारानी	15846	3695	5256	1457	6849	833
26. भटनी	13210	3266	5737	1337	4938	768
27. भालुवनी	21266	4212	8171	1421	7340	849
28. लार	18574	4764	6812	1664	4922	604
29. सलेमपुर	18375	3586	7799	1528	10218	1795
योग ग्रामीण	442166	99008	147807	31682	147976	19500
योग नगरीय	19384	1455	4438	816	16898	2678
योग जनपद	461550	100463	152245	32498	164084	22178

तालिका 38 क्रमा: 1

वर्ष/विकास खण्ड	कक्षा 6 से 8 तक छात्राये		कक्षा 9 से 12 तक छात्र		छात्राये	
	कुल	अनु. जा. ति	कुल	अनु. जा. ति	कुल	अनु. जा. ति
	8	9	10	11	12	13
1990-91	22925	4619	140372	30879	23073	6615
1991-92	40365	6464	67036	6806	9118	1523
1992-93	35950	6607	67666	6984	9298	1648
विकास खण्डवार						
1-कपता नगज	974	120	4320	442	652	50
2-खेडडा	413	78	1005	103	125	15
3-भेतुआंचौरंगिया	644	105	1240	190	105	20
4-मोतीचक	587	109	406	45	36	8
5-रामकोला	727	78	1009	107	198	10
6-सुकरतैली	484	93	1367	159	250	33
7-हाटा	1049	74	978	140	162	16
8-कसया	1356	267	2007	201	353	48
9-तमकुही	1347	229	3103	168	801	62
10-दुदही	304	34	797	72	115	10
11-पडरौना	2536	434	1890	103	603	32
12-फा जिलनगर	1615	189	3220	308	473	35
13-विशुनपुरा	1206	349	1107	100	82	10
14-सेवरही	757	88	2090	153	442	52
15-गौरीवाजार	816	147	1907	198	203	25
16-देवरिया सदर	1290	197	3290	160	307	62
17-देसही देवरिया	896	151	1116	152	200	60
18-पथरदेवा	730	202	2207	215	208	35
19-वैतालपुर	1373	195	2195	232	220	60
20-रामपुर कारखाना	750	93	705	115	100	30
21-रुद्रपुर	792	168	2200	240	180	32
22-बनकटा	448	101	2107	225	200	56
23-वरहज	865	137	807	92	107	40
24-भाटगलपुर	891	183	2310	292	300	81
25-भाटपाररानी	1751	294	1798	112	265	51
26-भटनी	872	251	2001	162	280	63
27-भालुअनी	1958	267	4203	380	608	97
28-लार	782	162	1310	190	90	20
29-सलेमपुर	3195	708	2709	240	130	32
योग ग्रामीण	31400	5503	55404	5294	7795	1145
योग नगरीय	4550	1104	12262	1690	1503	503
योग जनपद	35950	6607	67666	6984	9298	1648

	ग्राम		छात्राये	
	कुल	अनुज्ञाति	कुल	अनुज्ञाति
	14	15	16	17
90-91	18376	2494	2993	418
91-92	20225	3415	3735	513
92-93	20264	3425	3749	528
विकास खण्ड वार				
1-कप्तानगंज	-	-	-	-
2-खड्डा	-	-	-	-
3-नेवुआनौरंगिया	-	-	-	-
4-मोतीचक	-	-	-	-
5-रामकोला	-	-	-	-
6-सुकरौली	-	-	-	-
7-हाटा	-	-	-	-
8-कसया	-	-	-	-
9-तमकुही	-	-	-	-
10-दुदही	-	-	-	-
11-पड़रौना	-	-	-	-
12-फा जिनगर	422	20	47	6
13-विशुनपुरा	-	-	-	-
14-सेवरही	-	-	-	-
15-गौरीवाजार	-	-	-	-
16-देवरिया सदर	-	-	-	-
17-देसही देवरिया	-	-	-	-
18-पैथरदेवा	-	-	-	-
19-वैतालपुर	-	-	-	-
20-रामपुरकारखाना	-	-	-	-
21-रुद्रपुर	-	-	-	-
22-वनकटा	-	-	-	-
23-वरहज	-	-	-	-
24-भागलपुर	-	-	-	-
25-भाटपारहानी	-	-	-	-
26-भाटनी	-	-	-	-
27-भलुअनी	-	-	-	-
28-लार	-	-	-	-
29-सलेमपुर	5	-	-	-
योग ग्रामीण	422	20	47	6
योग नगरीय	19842	3397	3702	522
योग जनपद	20264	3425	3749	528

जनपद में शैक्षिक संस्थाओं और कुल छात्रों की संख्या
जनपद-देवरिया ।

च. ट. सं-8

संख्या में

2500

2000

1500

1000

500

0

वर्ष

1980-81

1984-85

1990-91

1991-92

1992-93

कुल शैक्षिक संस्थाएँ

1981

2172

2397

2475

2515

424

464

631

639

जूनियर बेसिक स्कूल

सीनियर बेसिक स्कूल

हाई स्कूल/इंटरमीडिएट स्कूल

महाविद्यालय

विश्वविद्यालय

अन्य

विशेष

विभाग

विशेष

विभाग

विशेष

विभाग

विशेष

विभाग

विशेष

विभाग

विशेष

विभाग

विशेष

विभाग

विशेष

विभाग

संख्या - लाख में

6

5

4

3

2

1

0

वर्ष

1980-81

1984-85

1990-91

1991-92

1992-93

जूनियर बेसिक स्कूल

कुल छात्रों की संख्या

स्कूल विद्यार्थी

सीनियर बेसिक स्कूल विद्यार्थी

हाई स्कूल/इंटरमीडिएट विद्यार्थी

महाविद्यालय विद्यार्थी

विश्वविद्यालय विद्यार्थी

अन्य विद्यार्थी

विशेष विद्यार्थी

विभाग

विशेष विभाग

विभाग

विशेष विभाग

विभाग

विशेष विभाग

विभाग

विशेष विभाग

विभाग

विशेष विभाग

विभाग

विशेष विभाग

विभाग

विशेष विभाग

विभाग

विशेष विभाग

विभाग

विशेष विभाग

विभाग

विशेष विभाग

2.67

3.81

5.40

5.83

0.78

1.14

1.63

2.12

2.00

0.44

1.19

0.76

0.76

0.15

0.21

0.24

0.24

वर्ष

1980-81

1984-85

1990-91

1991-92

1992-93

शिव कुमार यादव

क. ट. शैक्षिक असिस्टेंट

वर्षान्त में
अर्थ एवं मंडय अधिकारी,
देवरिया ।

कृमशः 39 जनपद में विकास खण्डवार मान्यता प्राप्त शिक्षा संस्थाओं में शिक्षक

1	जनियर वैसिकस्कूल		मीनियर वैसिक स्कूल		हायर सेकेंड्री स्कूल	
	कुल	स्त्रियां	कुल	स्त्रियां	कुल	स्त्रियां
	2	3	4	5	6	7
वर्ष/विकास खण्ड						
1990-91	8350	927	2732	307	6257	355
1991-92	8680	1015	2732	307	5252	369
1992-93	9019	1138	2838	475	5252	369
विकास खण्डवार 92-93						
1-कप्तानगंज	208	22	72	10	135	-
2-खंडडा	170	24	50	11	45	-
3-नेवुआनौरंगिया	165	21	69	9	65	-
4-मोतीचक	191	26	68	8	45	-
5-रामकोला	220	30	48	11	63	-
6-सुकरौली	240	28	65	8	85	-
7-हाटा	272	23	108	9	64	-
8-फसया	328	30	108	21	155	-
9-तमकुही	306	35	117	22	185	-
10-दुदही	237	17	65	12	40	-
11-पड़रौना	445	40	112	18	70	15
12-फा जिलनगर	312	25	122	18	214	-
13-विशुनपुरा	178	22	78	12	45	-
14-सेवरही	248	18	72	16	88	-
15-गैरीवाजार	344	56	108	24	150	11
16-देवरिया सदर	396	80	96	16	161	-
17-देसही देवरिया	224	18	62	12	145	-
18-पथरदेवा	285	28	122	10	164	-
19-वैतालपुर	288	36	68	15	115	-
20-रामपुरकाखीना	256	32	94	22	91	-
21-रुद्रपुर	288	56	88	14	201	-
22-वनकटा	184	19	96	22	175	-
23-वरहज	290	52	108	14	65	-
24-भातगलपुर	308	40	110	12	211	-
25-भातपाररानी	202	54	82	8	126	-
26-भातनी	390	36	88	12	218	-
27-भालुअनी	348	40	60	8	185	-
28-लार	336	44	136	22	155	18
29-सलेपुर	410	70	144	14	198	-
योग ग्रामीण	8279	1030	2616	410	3667	44
योग नगरीय	740	108	222	65	1585	325
योग जनपद	9019	1138	2838	475	5252	369
				475	5252	369

वर्ष/ विकास खण्ड	महा विद्यालय		विश्व विद्यालय	
	कुल	स्त्रियां	कुल	स्त्रियां
	8	9	10	11
1990-91	390	28	-	-
1991-92	394	27	-	-
1992-93	394	27	-	-
विकास खण्ड वार				
1-कप्तानगंज	-	-	-	-
2-खड्डा	-	-	-	-
3-नेवुआ नौरंगिया	-	-	-	-
4-मोतीचक	-	-	-	-
5-रामकोला	-	-	-	-
6-सुकरौली	-	-	-	-
7-हाटा	-	-	-	-
8-कसया	-	-	-	-
9-तमकुही	-	-	-	-
10-दुदही	-	-	-	-
11-पड़रौना	-	-	-	-
12-फा जिलनगर	12	2	-	-
13-विशुनपुरा	-	-	-	-
14-सेवरही	-	-	-	-
15-गौरीवाजार	-	-	-	-
16-देवरिया सदर	-	-	-	-
17-देसही देवरिया	-	-	-	-
18-पथरदेवा	-	-	-	-
19-वैतालपुर	-	-	-	-
20-रामपुर कारखाना	-	-	-	-
21-रुद्रपुर	-	-	-	-
22-वनकटा	-	-	-	-
23-वरहज	-	-	-	-
24-भागलपुर	-	-	-	-
25-भाटपाररानी	-	-	-	-
26-भटनी	-	-	-	-
27-भालुअनी	-	-	-	-
28-लार	-	-	-	-
29-सलेमपुर	-	-	-	-
योग ग्रामीण	12	2	-	-
योग नगरीय	382	25	-	-
योग जनपद	394	27	-	-

40 जनपद में प्राथमिक शिक्षा संस्थान औद्योगिक प्रशिक्षण संस्थान, शिक्षक प्रशिक्षण संस्थान तथा उनमें भर्ती

वर्ग	1990-91	1991-92	1992-93
1	2	3	4
1-प्राथमिक शिक्षा संस्थान			
1.1 संख्या	1	1	1
1.2 सीटों की संख्या	30	30	30
1.3 भर्ती	27	76	32
2-औद्योगिक प्रशिक्षण संस्थान			
2.1 संख्या	2	2	2
2.2 सीटों की संख्या	1369	1525	1057
2.3 भर्ती	1092	1122	1064
3- शिक्षक प्रशिक्षण संस्थान			
3.1 संख्या	2	2	2
3.2 सीटों की संख्या	75	50	49
3.3 भर्ती			
3.3 1 पुरुष	21	15	36
3.3 2 महिला	51	33	10

तालिका 4। जनपद में समाज शिक्षा, महिला एवं बाल कल्याण कार्यक्रमों की प्रगति।

क्र०सं०	मद	31 मार्च की स्थिति		
		1991	1992	1993
1	2	3	4	5
1-	प्रौढ़ साक्षरता केन्द्रों की संख्या	660	-	-
2-	अनौपचारिक शिक्षा केन्द्रों की संख्या	1730	1730	1730
3-	बालबाड़ी/आंगनबाड़ी केन्द्रों की संख्या	864	865	865
4-	युवक संगठनों की संख्या	2856	2464	2054
5-	महिला मण्डल की संख्या	1012	1090	1254

सार्वजनिक स्वास्थ्य एवं परिवार कल्याण

42- जनपद में एलेक्ट्रिक चिकित्सालयों एवं अस्पताल

क्र०सं०	मद	1990-91	1991-92	1992-93
1	2	3	4	5
1-	राजकीय सार्वजनिक ः संख्या ः	145	145	145
2-	राजकीय विशेष ः संख्या ः	4	4	4
3-	स्थानीय निकाय एवं नगरपालिका ः सं० ः	-	-	-
4-	सहायता प्राप्त निजी ः संख्या ः	-	-	-
5-	असहायता प्राप्त निजी ः संख्या ः	2	2	2
6-	आर्थिक सहायता प्राप्त ः संख्या ः	-	-	-
योग:-		151	151	151

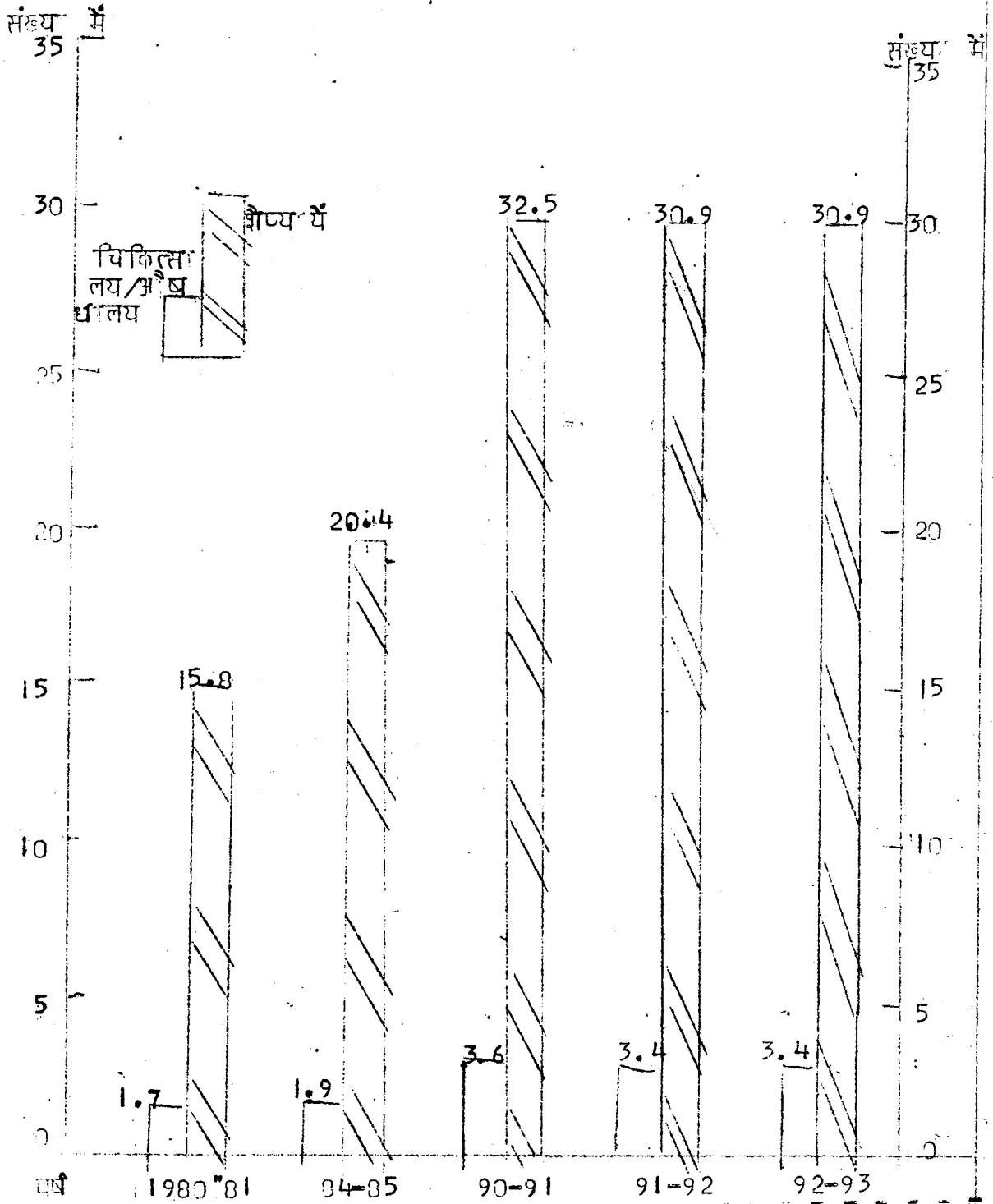
43-जनपद में विकास खण्डवार एलेपैथिक चिकित्सा सेवा

वर्ष/विकास खण्ड	चिकित्सालय एवं औषधालय सं०	प्राथमिक स्वा.केन्द्र संख्या	समस्त में उपलब्ध सेवाएं सं०	समस्त में डाक्टरकी संख्या	कर्मचारी वैराग्य डिक	अन्य
1	2	3	4	5	6	7
1990-91	9	142	1374	300	2865	105
1991-92	9	142	1374	300	2865	105
1992-93	9	142	1374	206	2797	105

विकास खण्डवार

1-कप्तानगंज	4	4	20	5	75	1
2-खड़डा	1	4	26	3	74	1
3-नेबुआनौर गिया		3	12	3	63	2
4-मोतीचक		5	20	4	70	1
5-रामकोला		5	24	4	81	1
6-सुकरौली		4	16	2	67	1
7-हाटा		3	42	6	82	1
8-कसया		4	54	13	87	1
9-तमकुही		5	46	7	38	7
10-दुदही		5	27	3	77	1
11-पड़रौना		5	30	5	109	1
12-फाजिलनगर		5	46	6	91	1
13-विशुनपुरा		5	36	7	74	7
14-सेवरही		3	54	7	85	1
15-गौरीबाजार		4	20	6	91	1
16-देवरिया सदर		4	20	6	188	1
17-देसही देवरिया		4	16	4	68	1
18-पथरदेवा		6	24	5	77	1
19-बैतलपुर		5	20	4	73	1
20-रामपुरकाखना		3	16	3	67	-
21-रुद्रपुर		5	40	8	89	1
22-बनकटा		4	16	5	72	1
23-बरहज		3	24	5	77	1
24-भागलपुर		4	16	4	66	1
25-भटनी		4	20	6	79	1
26-भाटपाररानी		4	46	9	72	-
27-भालुअनी		4	32	4	82	7
28-लार		4	24	6	68	1
29-सलेमपुर		4	40	7	100	1
योग ग्रामीण	1	122	828	157	2382	46
योग नगरीय	8	20	546	49	415	59
योग जनपद	9	142	1374	206	2797	105

प्रति लाख जन संख्या पर स्तरीय चिकित्सालय/अस्पताल एवं
 शैयाओं की संख्या
 जनपद-देवरिया। व. संख्या-9



[Signature]

शिव कुमार यादव
 कृ. द. ग्रा. फिक. असिस्टेंट,
 अर्थ एवं संख्य. अधिकारी का. य. लय,
 देवरिया।

[Signature]

बलराम
 अर्थ एवं संख्य. अधिकारी,
 देवरिया।

तालिका-44 जनपद में विकसखण्डवार आयुर्वेदिक/यूनानी एवं होम्योपैथिक चिकित्सालय

वर्ष/विकास खण्ड	आयुर्वेदिक			यूनानी		होम्योपैथिक			
	आयु. औषधा. चिकि. संख्या	उपलब्ध डॉक्टरों की संख्या	डाक्टरों की संख्या	यूनानी औषधा. चिकि. संख्या	उपलब्ध डॉ. की संख्या	डा. होम्यो. औषधा. चिकि. संख्या	होम्यो. औषधा. चिकि. संख्या	उपलब्ध डॉ. की संख्या	उपलब्ध डॉ. की संख्या
1	2	3	4	5	6	7	8	9	10
1990-91	61	197	47	3	4	2	41	-	17
1991-92	60	193	49	3	4	2	41	-	15
1992-93	60	193	49	3	4	2	41	-	20
1-कप्तानगंज	-	-	-	-	-	-	-	-	-
2-खड्डा	2	4	2	-	-	-	2	-	1
3-नेबुआनौरंगिया	2	-	2	-	-	-	-	-	-
4-मोंतीचक	1	-	1	-	-	-	2	-	1
5-रामकौला	1	4	1	-	-	-	1	-	-
6-सुकरौली	3	8	3	-	-	-	1	-	-
7-हाटा	1	4	1	-	-	-	-	-	-
8-कसया	1	-	1	-	-	-	1	-	1
9-तमकुही	2	8	2	-	-	-	2	-	1
10-दुदही	1	4	1	1	=	-	6	-	-
11-पड़रौना	3	8	2	-	-	-	-	-	1
12-फाजिलनगर	4	12	2	-	-	-	3	-	3
13-विशुनपुरा	1	4	1	-	-	-	2	-	1
14-सेवरही	2	4	2	-	-	-	1	-	-
15-गौरीबाजार	1	-	1	-	-	-	2	-	1
16-देवरिया सदर	2	8	2	-	-	-	2	-	1
17-देसही देवरिया	4	8	3	-	-	-	-	-	-
18-पथर देवा	-	-	-	-	-	-	3	-	2
19-बैलालपुर	-	-	-	-	-	-	3	-	2
20-रामपुर कारखाना	3	8	2	-	-	-	1	-	-
21-रुद्रपुर	2	-	2	2	4	2	1	-	2
22-बनकटा	1	4	1	-	-	-	1	-	-
23-बरहज	2	4	2	-	-	-	2	-	-
24-भातगलपुर	2	4	1	-	-	-	1	-	1
25-भाटनी	2	-	2	-	-	-	-	-	-
26-भाटपाररानी	2	4	1	-	-	-	-	-	-
27-भालुअनी	1	-	1	-	-	-	3	-	1
28-लार	6	16	4	-	-	-	-	-	-
29-सलेमपुर	2	8	1	-	-	-	1	-	-
योग ग्रामीण	54	124	44	3	4	2	40	-	19
योग नगरीय	6	69	5	-	-	-	1	-	1
योग जनपद	60	193	49	3	4	2	41	-	20

तालिका-45 जनपद में विकासखण्डवार परिवार एवं मातृ शिशुकल्याण केन्द्र

वर्ष/विकास खण्ड	परिवार एवं मातृ शिशु कल्याण केन्द्र	परिवार एवं मातृ शिशु कल्याण उपकेन्द्र
1	2	3
1990-91	32	641
1991-92	32	642
1992-93	32	642
विकास खण्डवार 1992-93		
1- कप्तानगंज	1	23
2- खुडडा	1	23
3- नेबुआनौरंगिया	1	21
4- मौतीचक	1	20
5- रा मकौला	1	24
6- सुकरौली	1	22
7- हाटा	1	20
8- फसया	1	24
9- तमकुहीराज	1	26
10- ददही	1	26
11- पड़रौना	1	36
12- फा जिलनगर	1	22
13- विष्णुपुरा	1	23
14- सेवरही	1	24
15- गौरीबाजार	1	26
16- देवरिया सदर	1	23
17- देसही देवरिया	1	18
18- पथरदेवा	1	20
19- बैतालपुर	1	23
20- रा मपुर कारखाना	1	19
21- रूद्रपुर	1	21
22- बनकटा	1	19
23- बरहज	1	17
24- भागलपुर	1	18
25- भटनी	1	19
26- भटपाररानी	1	20
27- भालुअनी	1	22
28- लर	1	20
29- सलेमपुर	1	22
योग ग्रामीण	29	641
योग नगरीय	3	1
जनपद योग	32	642

नोट: 583 - उपकेन्द्र की स्वीकृति प्राप्तन से वर्ष 89-90 में हुई थी, परन्तु निदेशक, परिवार कल्याण के आदेशानुसार स्थापित नहीं हुआ।

2- खुडडा विकास खण्ड का एक परिवार एवं मातृ शिशु कल्याण उपकेन्द्र टाउनशिप में स्थापित हो जाने के कारण स्तम्भ-3 की सूचना सशोधित है।

तालिका - 46 जनपद में विभिन्न कार्यों में विद्युत उपभोग (हजार किलोवाट घंटा)

क्र.सं०	कार्य	1990-91	1991-92	1992-93
1	2	3	4	5
1-	घरेलू प्रकाश एवं विद्युत शक्ति	42462	81186	77328
2-	बणिज्यिक प्रकाश एवं लघु विद्युत शक्ति	873	1004	1320
3-	औद्योगिक विद्युत शक्ति	62422	69282	28295
4-	सार्वजनिक प्रकाश व्यवस्था	1910	1477	1626
5-	रेल/ट्रेक्शन	-	-	270
6-	कृषि विद्युत शक्ति	88249	82695	78122
7-	सार्वजनिक जलकल एवं मल प्रवाह उपवर्धन व्यवस्था	747	713	947
योग		197663	236357	187927

* अनन्तम

तालिका - 47 जनपद में विकास खण्डवार विद्युतीकृत ग्राम व नगर एवं हरिजन बस्तियां

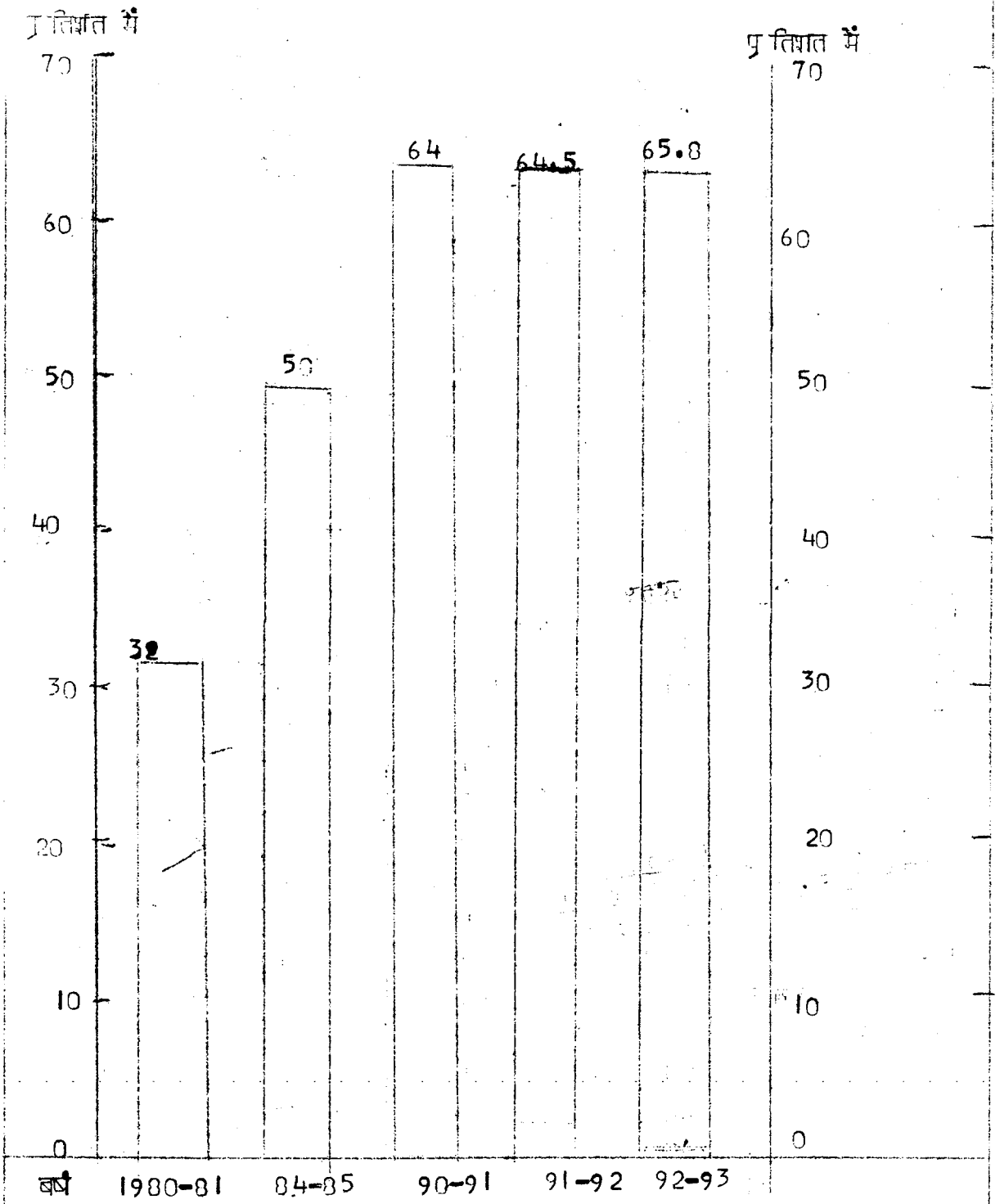
वर्ष/विकास खण्ड	विद्युतीकृत ग्रामों के विद्युतीकरण परिभाषा के अनुसार	ग्रामों में एल.टी. में लगाये गये हैं।	विद्युतीकृत हरिजन बस्तियां	उर्जीकृत निजी नलकप पंपसेटों की संख्या
1	2	3	4	5
1990-91	2265	1609	1720	8506
1991-92	2291	1646	1742	8612
1992-93	2336	1694	1796	8702

विकास खण्डवार

1-कपता नगंज	79	85	65	300
2-खड्डा	41	32	49	244
3-नेबुआ नौरंगिया	60	43	46	184
4-मोतीचक	60	60	59	235
5-रामकोला	58	50	58	297
6-सुकरौली	74	75	71	269
7-हाटा	79	62	69	309
8-कतया	97	105	114	271
9-तमकुही	88	98	98	261
10-दुदही	50	42	41	212
11-पड़रौना	116	118	111	335
12-फा जिलनगर	91	109	101	262
13-विष्णुपुरा	55	39	38	218
14-सेवरही	52	31	31	196
15-गौरीबाजार	80	50	61	503
16-देवरिया सदर	113	87	99	514
17-देसही देवरिया	59	40	44	140
18-पक्षदेवा	77	71	71	251
19-बैतालपुर	85	52	56	452
20-रामपुर कारखाना	75	66	66	270
21-स्ट्रुपुर	81	57	50	227
22-बनकटा	73	31	40	214
23-बरहज	64	24	37	350
24-भागलपुर	95	58	59	351
25-भाटपाररानी	81	37	39	345
26-भाटनी	98	47	59	289
27-भलुअनी	104	49	40	356
28-लार	87	33	42	407
29-सलेमपुर	164	43	82	440
योग ग्रामीण	2336	1694	1796	8702
योग नगरीय	-	-	-	-
योग जनपद	2336	1694	1796	8702

विद्युतीकृत ग्रामों का कुल अबाद ग्रामों से प्रतिशत
जनपद-देवरिया

चार्ट संख्या 10



॥ शिव कुमार यादव ॥
काटों गाँव पिक अ सिसटेन्ट,
अर्थ एवं सख्य अधिकारी कायालय
देवरिया।

॥ बबबन राम ॥
अर्थ एवं सख्य अधिकारी,
देवरिया।

तालिका-48 जनपद में पक्की सड़कों की लम्बाई कि०मी०

क्र०सं०	मद	1989-90	1990-91	1991-92
1	2	3	4	5

1- लोक निर्माण विभाग के अन्तर्गत

1.1- राष्ट्रीय राज मार्ग	73	73	73
1.2- प्रादेशिक राज मार्ग	68	68	68
1.3- मुख्य जिला सड़के	321	321	322
1.4- अन्य जिला सड़के एवं ग्रामीण सड़के	895	942	994
योग	1357	1404	1457

2- स्थानीय निकायों के अन्तर्गत

2.1- जिला परिषद	958	979	1022
2.2- महापालिका/नगरपालिका/नगर क्षेत्र समिति/केट	88	124	125
योग	1046	1103	1147

3- अन्य विभागों के अन्तर्गत

3.1- सिंचाई	9	9	9
3.2- गन्ना	33	33	40
3.3- बस	-	-	-
3.4- डी०बी०बी०आर०	-	-	-
योग	42	42	49

जनपद योग	2445	2549	2653
----------	------	------	------

तालिका 49 जनपद में विकास खण्डवार पक्की सड़कों की लम्बाई । कि०मी० ।

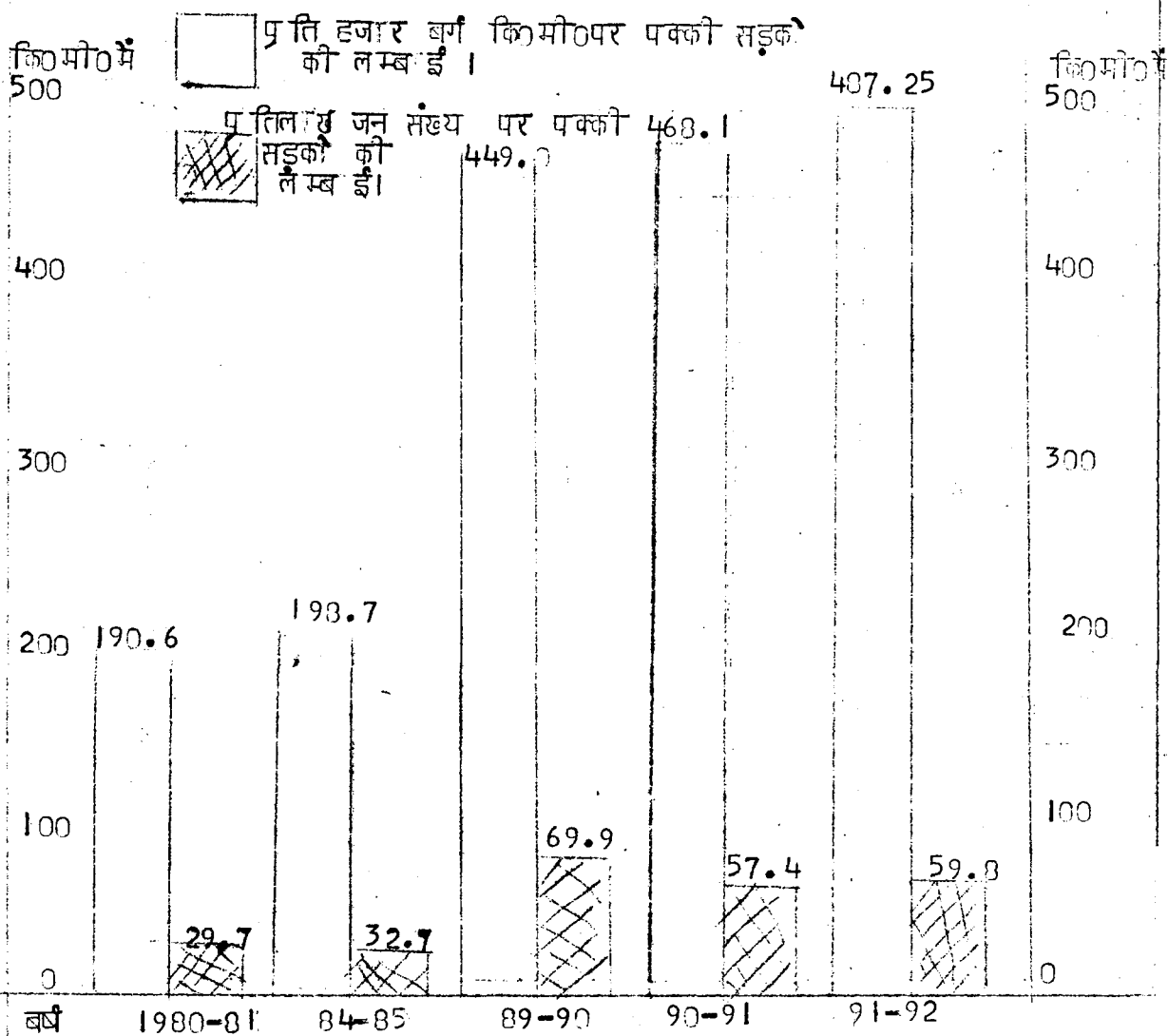
वर्ष/विकास खण्ड	सड़कों की लम्बाई		सब भूत योग्य सड़कों से जुड़े ग्रामों की संख्या		
	कुल	सो० नि० वि०	1000से कम जनसंख्या वाले ग्राम	1000-1499 तक जनसंख्या वाले ग्राम	1500सेअधिक वाले ग्राम
1	2	3	4	5	6
1989-90	2445	1357	832	397	380
1990-91	2549	1404	832	401	385
1991-92	2625	1429	832	402	386
विकास खण्डवार					
1-कप्तानगंज	97	64	20	14	23
2-खंडडा	77	35	12	6	5
3-नेबुआनौरंगिया	78	41	20	16	13
4-मोतीचक	74	35	20	16	3
5-रामकौला	118	64	16	8	12
6-सुकरौली	83	33	36	24	19
7-हाटा	95	48	39	9	17
8-क्राया	120	75	23	15	20
9-तमकुही	113	74	68	34	20
10-दुदही	67	47	14	3	14
11-पड़रौना	120	68	29	17	26
12-फाजिलनगर	78	48	38	5	12
13-विशुनपुरा	89	60	49	11	17
14-मेवरही	81	38	22	11	10
15-गौरीबाजार	111	53	22	10	12
16-देवरिया सदर	162	78	40	25	14
17-देसही देवरिया	75	42	13	25	8
18-पथरदेवा	72	39	17	6	9
19-बैतालपुर	83	32	14	10	6
20-रामपुर कारखाना	63	35	28	6	11
21-रुद्रपुर	62	38	48	17	10
22-बनकटा	63	41	25	15	11
23-बरहज	73	51	18	8	6
24-भारगलपुर	63	51	41	12	21
25-भटनी	67	37	18	8	6
26-भारतपररानी	74	43	56	11	13
27-भालुअनी	61	36	20	11	8
28-लगर	84	47	18	21	23
29-सलेमपुर	97	76	49	28	17
योग ग्रामीण	2500	1429	832	402	386
योग नगरीय	153	28	-	-	-
योग जनपद	2653	1457	832	402	386

तालिका-50 जनपद में विकास खण्डवार यातायात एवं संचार सुवाधें

वर्ष/विकास खण्ड	डाकघर	तारघर	पब्लिक कालम फिस	टेलिफोन कनेक्शन	रेलवे स्टेशन हाल्ट	बस स्टेशन/ बस स्टॉप
1	2	3	4	5	6	7
1990-91	482	41	144	2005	37	245
1991-92	482	41	144	2389	37	245
1992-93	485	41	274	2900	37	245
विकास खण्ड वार 1992-93						
1-कप्तानगंज	16	2	4	18	2	5
2-खड्डा	12	1	1	18	3	12
3-नेवुआनौरंगिया	11	-	10	10	-	6
4-मोतीचक	13	-	11	20	-	12
5-रामकोला	21	1	1	21	2	3
6-सुकरौली	11	1	1	5	-	6
7-हाटा	11	1	1	-7	-	10
8-कसया	20	1	7	8	-	8
9-तमकुही	17	1	7	12	-	11
10-दुदही	13	1	4	12	2	6
11-पड़रौना	16	1	3	8	1	5
12-फा जिलनगर	15	1	3	28	-	3
13-विशुनपुरा	10	-	9	19	1	3
14-सेवरही	12	1	2	8	2	8
15-गौरीबाजार	21	-	5	8	-	6
16-देवरिया सदर	10	-	3	10	1	15
17-देसही देवरिया	14	1	14	14	-	11
18-पथर देवा	17	1	21	36	-	6
19-वैतालपुर	13	1	1	6	1	8
20-रामपुरकारखाना	15	-	-	6	-	8
21-रुद्रपुर	22	2	6	8	-	8
22-वनकटा	11	1	18	26	1	8
23-बरहज	17	1	5	8	1	10
24-भगलपुर	19	1	4	5	3	10
25-भटनी	17	-	1	5	2	3
26-भाटपाररानी	13	-	4	7	1	5
27-भलुअनी	21	1	5	5	-	12
28-लार	20	2	6	6	1	10
29-सलेमपुर	28	4	8	7	2	10
योग ग्रामीण	456	23	163	351	26	228
योग नगरीय	29	18	111	2549	11	17
योग जनपद	485	41	274	2900	37	245

कुल पक्की सड़के की लम्बाई
जनपद-देवरिया।

चार्ट संख्या-1।



॥ श्री कृष्ण कुमार यादव ॥
कार्टोग्राफिक असिस्टेन्ट,
अर्थ एवं संख्येय अधिकारी क. य. ल. प्र.,
देवरिया।

॥ बृजबन राम ॥
अर्थ एवं संख्येय अधिकारी,
देवरिया।

तालिका- 51 जनपद में विकासखण्डवार अनुसूचित ब्यवसायिक बैंके तथा ग्रामीण
राज्यीय बैंके की संख्या वर्ष 1992-93

वर्ष/विकास खण्ड	राज्यीयकृत बैंके की संख्या	क्षेत्रीय ग्रामीण बैंके की संख्या	अन्य ब्यवसायिक बैंके की संख्या
1	2	3	4
1990-91	89	105	1
1991-92	90	105	1
1992-93	90	105	1
विकास खण्डवार 92-93			
1- कप्तानगंज	4	3	-
2-खड्डा	1	3	-
3-नेबुआनौरंगिया	1	4	-
4-मौतीचक	4	3	-
5-रामकोला	2	4	-
6-सुकरतैली	1	4	-
7-हाटा	1	3	-
8-कसया	2	3	-
9-तमकुही	3	4	-
10-दुदही	1	3	-
11-पड़रौना	-	4	-
12-फा जिलनगर	5	2	-
13-विशुनपुरा	3	4	-
14-सेवरही	1	3	-
15-गौरीबाजार	1	3	-
16-देवरिया सदर	2	2	-
17-देसही देवरिया	1	3	-
18-पश्चिमदेवा	1	4	-
19-बैतलपुर	3	3	-
20-रामपुरकारखाना	1	3	-
21-रुद्रपुर	2	3	-
22-बनकटा	2	4	-
23-बरहज	3	1	-
24-भागलपुर	1	4	-
25-भाटपाररानी	3	2	-
26-भटनी	3	1	-
27-भालुअनी	2	4	-
28-लार	2	3	-
29-सलेमपुर	4	1	-
योग ग्रामीण	60	88	-
योग नगरीय	30	17	1
योग जनपद	90	105	1

11061

52- जनपद में व्यावसायिक बैंकों में जमा धनराशि एवं ऋण वितरण

क्र०सं०	मद	1990-91	1991-92	1992-93
1	2	3	4	5
1-	जमा धनराशि ₹ 000रु०	3864983	4191382	4969155
2-	कुल ऋण वितरण ₹ 000रु०	1532392	1870656	2191210
3-	जमा धनराशि पर ऋण वितरण का प्रतिशत	39-64	44-63	44.09
4- प्राथमिक क्षेत्र में ऋण वितरण				
4.1	कृषि ₹ 000रु०	708841	971600	1126393
4.2	लघु उद्योग ₹ 000रु०	121472	162880	145300
4.3	अन्य ₹ 000रु०	308201	294202	414052

तारीख 53 जनवरी में विकास खण्डवार ग्रामों में पेयजल सुविधा की स्थिति

वर्ष / विकास खण्ड नल/हेण्डपम्प/डियरिंग/समान्यता: प्रयोग में लाये जा रहे श्रेणियों के
मार्क-2 लगाकर जल अनुसार ग्रामों की संख्या
संपूर्ण के अंतर्गत ग्राम कुओं हेण्डपम्प नल/हेण्डपम्प अन्य पेयजल
संख्या जनसंख्या सुविधा हेतु
मार्क-2 डिग्गीसाधन अभाव
ग्रामों की संख्या

1	2	3	4	5	6	7	8	9	10
1990-91	3534	3213989	-	-	3534	-	-	3534	-
1991-92	3534	3264131	200	243	3534	-	-	3534	-
1992-93	3534	3869943	-	-	3550	-	-	3550	-

विकास खण्डवार :- 1992-93

1. कप्तानगंज	95	144484	-	-	95	-	-	95	-
2. खड़डा	117	148041	-	-	117	-	-	117	-
3. नैराजनौर	111	136557	-	-	111	-	-	111	-
4. मोतीचक	82	132663	-	-	82	-	-	82	-
5. रामकोला	169	135362	-	-	69	-	-	69	-
6. हुकडोली	105	133402	-	-	105	-	-	105	-
7. हाटा	110	137718	-	-	110	-	-	110	-
8. क्षापा	107	156872	-	-	107	-	-	107	-
9. तसुही	156	171968	-	-	156	-	-	156	-
10. दुदडी	91	171978	-	-	91	-	-	91	-
11. पडारना	174	237558	-	-	174	-	-	174	-
12. फाजिलनगर	122	141652	-	-	122	-	-	122	-
13. विष्णुपुरा	133	155132	-	-	133	-	-	133	-
14. सेवरही	122	164125	-	-	122	-	-	122	-
15. गौरीनाजार	113	163919	-	-	114	-	-	114	-
16. देवरियासदर	153	159869	-	-	155	-	-	155	-
17. देसहीदेवरिया	88	112219	-	-	88	-	-	88	-
18. पथारदेवा	115	129453	-	-	115	-	-	115	-
19. वैतालपुर	127	144957	-	-	127	-	-	127	-
20. रामपुरकाठ	113	122489	-	-	113	-	-	113	-
21. रुद्रपुर	157	126727	-	-	159	-	-	159	-
22. वनकोटा	148	116683	-	-	148	-	-	148	-
23. वरहज	92	96628	-	-	94	-	-	94	-
24. भागलपुर	122	105645	-	-	122	-	-	122	-
25. भागलपुररानी	117	122493	-	-	117	-	-	117	-
26. भादनी	106	120375	-	-	107	-	-	107	-
27. भुवनी	168	19983	-	-	171	-	-	171	-
28. लहर	124	120500	-	-	124	-	-	124	-
29. सलेपुर	197	20488	-	-	203	-	-	203	-

कुल ग्रामों 3534 3869943 - - 3550 - - 3550 -

54-जनपद में विकास खण्डवार न्याय पंचायत, ग्रामभा एवं पंचायत घर

बर्ष/विकास खण्ड	न्यायपंचायत संख्या	ग्रामभा संख्या	पंचायतघर संख्या
1	2	3	4
1990-91	317	2654	267
1991-92	317	2654	325
1992-93	317	2654	345
विकास खण्डवार 92-93			
1-कप्तानगंज	11	84	16
2-खड्डा	10	71	8
3-नेबुआनौरंगिया	10	80	16
4-मोतीचक	10	77	8
5-रामकौला	9	60	4
6-सुकरौली	11	94	12
7-हाटा	14	97	22
8-कसया	9	91	30
9-तमकुही	11	111	17
10-दुदही	7	70	18
11-पडरौना	15	131	10
12-फा जिलनगर	10	99	12
13-विशुनपुरा	8	83	6
14-सेवरही	9	91	13
15-गौरीबाजार	12	94	13
16-देवरिया सदर	12	118	7
17-देसही देवरिया	8	75	6
18-मथर देवा	9	93	9
19-चैतलपुर	11	102	20
20-रामपुरकारखाना	9	89	9
21-रुद्रपुर	13	105	25
22-बनकटारा	11	90	6
23-बरहज	11	67	9
24-भागलपुर	12	84	8
25-भाटपाररानी	13	84	5
26-भाटनी	13	86	6
27-भालुअनी	14	120	4
28-लार	12	84	11
29-सलेमपुर	16	124	15
योग ग्रामभेण	317	2654	345
योग नगरीय	-	-	-
योग जनपद	317	2654	345

ता. लिका - 55 ग्राम पंचायत की आय

क्र०सं०	मद	आय रुपये में		
		1990-91	1991-92	1992-93
1	2	3	4	5

ग्राम पंचायतों से आय

अ- करों से	758610	793854	790779
ब- राज्य सरकार के अनुदान से	57220497	78536821	28949303
स- क्षेत्र समिति/जिला परिषद के विशिष्ट कार्यक्रमों के लिए प्राप्त धनराशि	1538315	-	117000
द- निर्माण की गयी सम्पत्ति	82140	66400	257804
य- अन्य श्रोतों	8742943	680360	1997192

56- जनपद में माहवार ग्रामीण फुटकर भाव 1993

माह/वर्ष	गेहूँ प्रति कि०ग्रा०	चावल प्रति कि०ग्रा०	चना प्रति कि०ग्रा०	मक्का प्रति कि०ग्रा०	ज्वार प्रति कि०ग्रा०
1	2	3	4	5	6
जनवरी 93	3.84	5.65	10.26	3.75	ब०अ०
फरवरी 93	3.96	5.66	10.57	3.70	ब०अ०
मार्च 93	3.38	5.57	11.32	3.71	ब०अ०
अप्रैल 93	3.45	5.53	10.57	3.77	ब०अ०
मई 93	3.18	5.60	10.29	3.52	ब०अ०
जून 93	3.00	6.00	11.00	3.00	ब०अ०
जुलाई 93	3.25	5.73	11.10	3.73	ब०अ०
अगस्त 93	3.42	6.03	11.44	3.50	ब०अ०
सितम्बर 93	3.92	6.10	12.93	3.61	ब०अ०
अक्टूबर 93	4.00	6.10	13.79	3.88	ब०अ०
नवम्बर 93	4.08	5.41	15.02	3.53	ब०अ०
दिसम्बर 93	4.16	5.90	15.28	3.73	ब०अ०
औसत वार्षिक 1993	3.64	5.77	11.96	3.62	ब०अ०

तलिका- 56 क्रमांकः

॥ ११११ ॥

माह/ वर्ष	बाजारा प्र० कि०ग्रा०	अरहरदाल प्र० कि०ग्रा०	मूगदाल प्र० कि०ग्रा०	उददाल प्र० कि०	गुड प्रति किलो ग्राम	
0	7	8	9	10	11	
1-जनवरी	93	भा०अ०	15.21	16.63	12.71	5.23
2-फरवरी	93	भा०अ०	14.89	16.29	12.66	4.94
3-मार्च	93	भा०अ०	14.60	15.40	12.02	4.93
4-अप्रैल	93	ब०अ०	14.54	15.64	12.46	5.47
5-मई	93	ब०अ०	14.41	15.87	12.18	6.43
6-जून	93	ब०अ०	14.00	15.00	12.00	8.00
7-जुलाई	93	ब०अ०	14.28	16.13	12.04	8.94
8-अगस्त	93	ब०अ०	14.22	14.58	11.92	10.11
9-सितम्बर	93	ब०अ०	16.02	15.29	12.18	10.37
10-अक्टूबर	93	ब०अ०	12.46	15.82	12.74	10.87
11-नवम्बर	93	ब०अ०	16.96	16.58	12.87	8.69
12-दिसम्बर	93	ब०अ०	17.27	16.00	13.39	6.72
वार्षिक औसत 93	ब०अ०	14.90	15.77	12.43	7.56	

तलकः 56 कुमः

112

माह/वर्ष	चीनी प्रति किग्रा०	प्याज प्र० कि०	आलू प्र० कि०	दूध प्र० ली०	देशी घी प्र० किग्रा०
0	12	13	14	15	16
जनवरी	93 9.06	4.40	2.23	5.90	98.23
फरवरी	93 9.04	5.33	1.92	5.89	97.33
मार्च	93 10.71	5.50	1.81	5.81	103.57
अप्रैल	93 10.43	5.47	2.11	5.95	96.31
मई	93 10.56	3.62	2.75	6.00	97.27
जून	93 11.00	3.00	3.00	6.30	98.89
जुलाई	93 11.04	2.88	3.42	6.28	99.78
अगस्त	93 11.11	3.08	3.58	6.28	102.00
सितम्बर	93 11.33	3.65	3.86	6.33	101.90
अक्टूबर	93 11.47	5.98	4.04	6.08	102.00
नवम्बर	93 11.33	11.15	3.97	6.36	100.00
दिसम्बर	93 11.54	12.83	4.00	6.21	103.04
वार्षिक औसत 1993	10.74	5.57	3.06	6.12	100.03

तालिका-56 क्रमांक: १

माह/वर्ष	सुरसे का तेल प्रति किग्रा०	बनस्पति घी प्रति किग्रा०	गंस बकर प्रति कि० ग्राम	अण्डा प्रत्येक	जलाने की लकड़ी प्रति कुन्तल
०	17	18	19	20	21
जनवरी	93 23.19	39.64	50.23	1.35	105.26
फरवरी	93 27.72	37.94	50.00	1.39	108.75
मार्च	93 26.93	36.40	51.00	1.38	110.00
अप्रैल	93 26.33	35.25	50.95	1.28	110.00
मई	93 25.91	35.73	50.83	1.32	109.77
जून	93 27.15	35.53	53.50	1.41	104.47
जुलाई	93 29.20	35.83	52.00	1.32	109.13
अगस्त	93 29.00	36.00	50.00	1.00	113.00
सितम्बर	93 30.29	37.42	48.54	1.36	115.00
अक्टूबर	93 30.22	37.78	51.30	1.39	110.83
नवम्बर	93 30.15	38.47	51.57	1.34	111.17
दिसम्बर	93 30.25	38.32	51.04	1.36	112.38
वार्षिक औसत	93 28.44	37.03	50.91	1.33	110.00

तालिका-57- जनपद में माहवार जिला ¹¹⁴ केन्द्र के नगरीय फुटकर भाव

माह/वर्ष	गेहूँ प्रति कि०ग्रा०	चना प्रति कि०ग्रा०	चमेल प्रति कि०ग्रा०	अरहरदाल प्रति कि० ग्राम	मसूर दाल प्रति कि०ग्रा०	उददाल प्रति कि०ग्रा०
1	2	3	4	5	6	7
जनवरी 1993	4.25	10.00	5.50	13.50	15.00	14.00
फरवरी "	4.50	10.00	5.50	13.50	16.00	15.00
मार्च "	4.00	11.00	5.50	14.00	16.00	15.00
अप्रैल "	4.00	11.00	5.25	13.50	16.00	15.00
मई "	4.00	9.50	5.50	13.00	16.00	15.00
जून "	4.00	10.00	5.50	13.00	16.00	15.00
जुलाई "	4.00	10.50	5.75	14.00	16.00	15.00
अगस्त "	4.00	11.00	6.00	14.00	16.00	15.00
सितम्बर "	4.00	13.00	6.25	16.50	17.00	16.00
अक्टूबर "	4.50	14.00	6.00	17.00	15.00	13.00
नवम्बर "	4.50	14.00	6.00	19.00	15.00	14.00
दिसम्बर "	4.50	17.00	5.75	17.00	15.00	13.00
वार्षिक औसत 93	4.19	11.75	5.71	14.83	15.75	14.50

तालिका-57 क्रमशः

माह/ वर्ष	प्याज प्रति किग्रा०	आलू प्रति किग्रा०	सरसों का तेल प्रति किग्रा०	मांस बकरा प्रति कि० ग्राम	मछली प्रति किग्रा०	अंडे प्रत्येक
0	8	9	10	11	12	13
जनवरी 93	4.25	2.50	26.50	50.00	40.00	1.50
फरवरी "	5.00	2.00	27.00	50.00	40.00	1.50
मार्च "	6.00	2.50	26.00	50.00	40.00	1.25
अप्रैल "	5.00	2.50	25.00	60.00	40.00	1.25
मई "	3.50	3.00	26.00	60.00	40.00	1.00
जून "	2.50	3.50	25.00	60.00	40.00	1.00
जुलाई "	2.50	3.50	28.00	60.00	40.00	1.00
अगस्त "	3.00	4.00	28.00	60.00	40.00	1.00
सितम्बर "	4.00	4.00	30.00	60.00	40.00	1.00
अक्टूबर "	5.00	5.00	30.00	60.00	40.00	1.50
नवम्बर "	11.00	5.00	31.00	60.00	40.00	1.50
दिसम्बर "	16.00	5.00	32.00	60.00	40.00	1.50
वार्षिक औसत 93	5.65	3.54	27.87	57.50	40.00	1.25

तालिका - 57 क्रमांकः।

माह/वर्ष	गड प्रति कि०ग्रा०	चीनी प्रति कि०ग्रा०	बनस्पति घी प्रति कि०ग्रा०	लकड़ी प्रति कुन्तल	दूध प्रति लीटर
	14	15	16	17	18
जनवरी	93 4.50	9.50	36.00	125.00	8.00
फरवरी	" 4.50	9.50	36.00	125.00	8.00
मार्च	" 5.00	11.00	34.00	125.00	8.00
अप्रैल	" 5.50	10.70	33.00	125.00	8.00
मई	" 6.00	10.50	34.00	125.00	8.00
जून	" 8.00	10.50	35.00	125.00	8.00
जुलाई	" 9.00	11.00	34.00	125.00	8.00
अगस्त	" 10.00	11.00	34.00	125.00	8.00
सितम्बर	" 12.00	11.00	34.00	125.00	8.00
अक्टूबर	" 13.00	11.25	35.00	125.00	8.00
नवम्बर	" 8.00	11.25	37.00	125.00	8.00
दिसम्बर	" 5.75	12.00	38.00	125.00	8.00
वार्षिक औसत 93	7.48	10.77	35.00	125.00	8.00

तालिका- 58

31 मार्च 1993 को जनपद में कर्मचारियों के आंकड़े

वेतन वर्ग

मूल वेतन के वर्गानुसार

कुल वेतन वर्गानुसार

चतुर्थ श्रेणी

अन्य कर्मचारी शिक्षक सहित

केवल शिक्षक

चतुर्थ श्रेणी

अन्य कर्मचारी शिक्षक सहित

केवल शिक्षक

1	2	3	4	5	6	7
750 से कम	4067	4753	1839	3830	4753	1839
750-850	2336	48	-	62	13	-
850-950	2265	118	-	28	6	-
950-1100	1494	4011	561	158	1	-
1100-1200	384	5631	3613	342	15	4
1200-1300	476	2224	1225	6599	44	-
1300-1400	-	1177	134	-	113	-
1400-1600	-	2984	1461	-	125	-
1600-1800	-	1257	231	-	398	2
1800-2000	-	602	48	-	2083	362
2000-2200	-	436	53	-	3042	163
2200-2500	-	430	32	-	5128	3604
2500-3000	-	255	7	-	4393	2199
3000-3500	-	112	7	-	2223	903
3500-4000	-	89	5	-	779	63
4000-5000	-	107	2	-	655	60
5000-6000	-	7	-	-	268	6
6000-अधिक	-	1	-	-	203	13
कुल योग	11019	24242	9218	11019	24242	9218

59- जनपद में सेवायोजन कार्यालय द्वारा किया गया कार्य

क्र०सं०	वर्ष	1990-91	1991-92	1992-93
1-	सेवायोजन कार्यालय की संख्या	2	2	2
2-	जीविका पंजीक पर अभ्यर्थियों की संख्या	64654	53086	66561
3-	वर्ष में पुंजीकृत अभ्यर्थियों की सं०	12858	11617	15819
4-	सूचित रिक्तियों की संख्या	189	138	1515
5-	वर्ष में कार्यपर लगाये गये व्यक्तियों की संख्या	158	119	157

तालिका 60-आर्थिक गणना

बर्गीकरण	ग्रामीण	नगरीय	योग
1	2	3	4
1- उद्यमों की संख्या			
1.1 कृषि	3303	354	3657
1.2 अकृषि	43758	20211	63969
1.3 उद्योग	47061	20565	67626
2- संस्थानों की संख्या जिनमें सामान्य भाड़े पर व्यक्ति कार्यरत है।			
। कृषि×अकृषि ।	6999	6056	13055
3- स्व कार्य उद्यमों की संख्या			
। कृषि×अकृषि ।	40062	14509	54571
4- उद्यमों में सामान्य कार्यरत व्यक्ति			
। अवैतनिक तथा भाड़े पर कार्यरत व्यक्ति को सम्मिलित करते हुए ।			
4.1 पुरुष	77884	48826	126710
4.2 स्त्री	8423	2258	10681
4.3 योग	86307	51084	137391
5- भाड़े पर सामान्यता कार्यरत व्यक्ति			
5.1 पुरुष	26947	24020	50967
5.2 स्त्री	2741	1348	4089
5.3 योग	29688	25368	55056

तालिका -61 अनुसूचित जाति एवं जनजाति के छात्रों की छात्रवृत्तियाँ

वर्ष / विकास खण्ड	सामान्य शिक्षा के लिए दी गयी छात्रवृत्ति सं०	व्यवसायिक प्रशिक्षण के लिए दी गयी छात्रवृत्ति संख्या
	2	3
1990-91	56849	545
1991-92	536447	53
1992-93	56345	65
विकास खण्डवार 1992-93		
1. कप्तानगंज	1742	-
2. रूइडा	1699	-
3. नेबुआ नौसंगिया	1893	-
4. मोतीचक	1972	-
5. रामकोला	1802	-
6. सुकरौली	1853	-
7. हाटा	1954	-
8. कसया	1875	-
9. तमकुही	1751	-
10. दुघाई	1776	-
11. पडरौना	1801	17
12. फाँ जिलनगर	1891	-
13. विशुनपुरा	1790	-
14. सवरही	1942	-
15. गौरीबाजार	2106	-
16. देव रिया सदर	1972	48
17. देसही देव रिया	1742	-
18. पथरदेवा	1953	-
19. बैतालपुर	1895	-
20. रामपुर करखाना	2001	-
21. रूद्रपुर	1809	-
22. बनकटी	1776	-
23. बसहज	1642	-
24. भागलपुर	1907	-
25. भाटनी	1761	-
26. भाटपारानी	1977	-
27. भलुवनी	1862	-
28. लार	1922	-
29. रामपुर	1953	-
योग ग्रामीण	53969	65
योग नगरीय	2376	-
योग जनपद	56345	65

नगरीय क्षेत्रों में उपलब्ध सुविधायें

तहसिलिका-62 जनपद के नगरीय क्षेत्रों में उपलब्ध सुविधाओं की संख्या 1992-93

नगर का नाम एवं वर्ग महापा०/नगरपा०/टा० नो०स०/के-ट	सम्बन्धित विकासखण्ड का नाम	भौगोलिक क्षेत्रफल वर्ग कि०मी०१।	कुल	जनसंख्या 1991	
				पुरुष	स्त्री
1	2	3	4	5	6
1-देवरिया न०पा०	देवरिया सदर	16.00	82168	44376	37792
2-पड़रौना न०पा०	पड़रौना	अप्राप्त	37361	19992	17369
3-बरहज न०पा०	बरहज	9.00	29793	15553	14240
4-कप्तानगंज टा०स०	कप्तानगंज	3.00	9525	4953	4572
5-भटनी टा०स०	भटनी	1.41	11549	6213	5336
6-सेवरही टा०स०	सेवरही	अप्राप्त	17069	9131	7938
7-रुद्रपुर टा०स०	रुद्रपुर	"	22344	11728	10616
8-भाटपाररानी टा०स०	भाटपाररानी	4.00	9827	5105	4722
9-रामकोला टा०स०	रामकोला	1.00	11740	6298	5442
10-गौरीबाजार टा०स०	गौरीबाजार	2.03	5027	2698	2329
11-सलेमपुर टा०स०	सलेमपुर	4.23	12705	6754	5951
12-मझौलीराज टा०स०	सलेमपुर	10.57	13698	6922	6776
13-हाटा टा०स०	हाटा	7.34	9327	4926	4401
14-लार टा०स०	लार	4.60	22400	11489	10911
15-कुशीनगर टा०स०	कसया	21.00	13734	7428	6306
16-रामपुरकरखाना टा०स०	रामपुरकरखाना	1.78	7852	4061	3791
17-खड्डा टा०स०	खड्डा	1.00	10008	5494	4514
योग	-	100.54	326127	173121	153006

नोट:- पड़रौना नगरपालिका, सेवरही एवं रुद्रपुर टाउन एरिया का भौगोलिक क्षेत्र फल जिला सूचना विज्ञान अधिकारी एकक से प्राप्त सूचना में अप्राप्त है।

तालिका-62 क्रमांक 1

नगरका नाम एवं बर्ग म०पा०न०पा०/टा०स०/ न०स०/कैन्ट	अनुजाति/ जनजाति की संख्या 1991	साक्षरता प्रतिशत 1991	पुलिस स्टेशन	सस्तेगल्ले शीत कीटुकान गोदाम	बीजगान उर्वरक भाण्डार	
0	7	8	9	10	11	12
1- देवरिया न०पा०	5674	62	1	40	1	8
2-पड़रौना न०पा०	2912	52	1	10	-	4
3-गौराबरहज न०पा०	3769	43	1	13	-	3
4-कप्तानगंज टा०स०	579	42	-	4	-	4
5-भटनी टा०स०	901	50	1	6	-	3
6-सेवरही टा०स०	935	51	1	5	-	2
7-भाटपाररानी टा०स०	990	47	1	6	-	3
8-रूद्रपुर टा०स०	2165	39	1	10	-	3
9-रामकोला टा०स०	2219	45	1	4	-	3
10-गौरीबाजार टा०स०	219	53	1	2	1	4
11-सलेमपुर टा०स०	1554	50	1	7	-	6
12-मझौली राज टा०स०	1934	32	-	7	-	4
13-हाटा टा०स०	637	50	1	5	-	4
14-लार टा०स०	2492	47	1	9	-	5
15-कुशीनगर टा०स०	529	51	1	5	1	4
16-रामपुरकाशीना टा०स०	383	37	1	4	-	3
17-खड़डा टा०स०	770	41	1	3	-	1
योग	23662	50	15	140	3	64

तालिका - 62 क्रमांकः

नगर का नाम एवं वर्ग म०पा०/न०पा०/टा०स०/ न००स०/केन्द्र	कृषि सेवा केन्द्र	पशु चिकित्सा केन्द्र	कृत्रिम गर्भा धानकेन्द्र	क्रयविक्रय सहकारी समितियाँ	माटेसरी स्कूल	ज० बेसिक स्कूल	सी० वे० स्कूल
0	13	14	15	16	17	18	19
1- देवरिया न०पा०	-	1	1	-	16	12	5
2-पड़रौना न०पा०	-	1	1	1	10	7	3
3-गौरा-बरहज न०पा०	-	1	1	1	9	10	3
4-कप्तानगंज टा०स०	-	-	-	-	8	2	1
5-भटनी बाजार टा०स०	-	1	-	-	9	2	1
6-सेवरही टा०स०	-	-	-	1	5	3	1
7-भाटवाराणी टा०स०	-	1	1	-	5	1	2
8-रुद्रपुर टा०स०	-	1	1	-	8	3	2
9-रामकोला टा०स०	-	-	1	-	6	3	1
10-गौरीबाजार टा०स०	-	-	-	-	1	1	-
11-तलेमपुर टा०स०	-	1	1	1	6	4	2
12-मझौलीराज टा०स०	-	-	-	-	3	2	1
13-हाटा टा०स०	-	-	1	-	3	1	2
14-लार टा०स०	-	1	1	-	7	4	1
15-कुशीनगर टा०स०	-	1	1	-	2	3	2
16-रामपुरकारखाना	-	-	-	-	4	3	2
17-खड्डा टा०स०	-	-	-	-	6	2	1
योग	-	9	10	4	108	64	30

तालिका-62 क्रमाः

नगर का नाम एवं वर्ग म0पा0/न0पा0 टा0स0/न0स0/केन्ट	हायर सेकेन्ड्री स्कूल बालक	हायर सेकेन्ड्री स्कूल बालिका	विश्व विद्यालय/ महा विद्यालय	एलेमेंटरी सि.कि0/ आवधालय प्रा0स्वा0के0	कुल उपलब्ध शैक्षणिक
0	20	21	22	23	24
1- देवरिया न0पा0	5	2	3	6	266
2-पड़रौना न0पा0	2	2	1	3	68
3-गौरा-बरहज न0पा0	3	1	1	2	12
4-कप्तानगंज न0पा0	1	-	-	1	17
5-भटनी बाजार टा0स0	1	-	-	1	4
6-सेवरही टा0स0	1	2	1	2	25
7-भाटपाररानी टा0स0	2	2	1	1	4
8-रुद्रपुर टा0स0	2	-	1	1	30
9-रामकोला टा0स0	1	-	-	2	5
10-गौरीबाजार टा0स0	-	-	-	1	4
11-सलेमपुर टा0स0	1	1	-	2	26
12-मझौलीराज टा0स0	1	-	-	-	-
13-हाटा टा0स0	2	1	-	1	25
14-लार टा0स0	2	1	1	1	8
15-कुशीनगर टा0स0	1	-	1	1	34
16-रामपुरकारखाना टा0स0	2	-	-	2	10
17-खड्डा टा0स0	2	-	-	1	8
योग	29	12	10	28	546

ता लिका-62 क्रमाः

नगर का नाम एवं बर्ग नोपा०/नोपा०/टा०स०/ नो०स०/केन्ट	आयुर्वेदिक औषधालय/ घिकि०	युनानी घिकि० सुव औषधालय	होम्यो० घिकि०/ औषधालय	परिवार मातृशिक्षा कल्याण के०/उप केन्द्र	सुशानीय निक्रयो के स्वा मित्व में सड़कों की लम्बाई कि०मी० कुल पक्की	
0	25	26	27	28	29	30
1-देवरिया नोपा०	2	-	1	3	86	45
2-पड़रौना नोपा०	1	-	-	-	37	7
3-गौरा-बरहज नोपा०	-	-	-	-	25	6
4-कप्तानगंज टा०स०	-	-	-	-	8	6
5-भटनी बाजार टा०स०	-	-	-	-	8	4
6-सेवरही टा०स०	-	-	-	-	28	4
7-भाटपाररानी टा०स०	1	-	-	-	10	8
8-रुद्रपुर टा०स०	-	-	-	-	15	6
9-रामकोला टा०स०	-	-	-	-	18	6
10-गौरीबाजार टा०स०	-	-	-	-	12	4
11-सलेम्मुर टा०स०	-	-	-	-	9	3
12-झौलीराज टा०स०	-	-	-	-	15	5
13-हाटा टा०स०	1	-	-	-	7	2
14-तार टा०स०	-	-	-	-	15	2
15-कुशी नगर टा०स०	1	-	-	-	28	8
16-रामपुरकारखाना टा०स०	-	-	-	-	8	3
17-खड्डा टा०स०	-	-	-	-	14	6
योग:-	6	-	1	3	343	125

तालिका-62 क्रमांक :

नगर का नाम एवं बर्ग म0पा0/न0पा0/टा0स0/ न0/केन्ट	राष्ट्रीयकृत बैंक की शाखायें	गैरराष्ट्रीय कृत बैंक की शाखायें	ग्रामीण बैंक की शाखायें	सहकारी बैंक की शाखायें	भूमि वि0 बैंक की शाखायें	डाकघर की शाखायें
0	31	32	33	34	35	36
1-देवरिया न0पा0	8	1	1	2	1	9
2-पड़रौना न0पा0	4	-	1	2	1	4
3-गौरा-बरहज न0पा0	2	-	1	1	-	2
4-कप्ता नगंज टा0स0	1	-	1	-	-	-
5-भटनी बाजार टा0स0	1	-	1	1	-	1
6-सेवरही टा0स0	1	-	1	1	-	1
7-भाटपाररानी टा0स0	1	-	1	1	-	1
8-रुद्रपुर टा0स0	1	-	1	1	-	1
9-रामकोला	1	-	1	1	-	1
10-गौरीबाजार टा0स0	1	-	1	1	-	1
11-सलेमपुर टा0स0	2	-	1	1	1	1
12-झौलीराज टा0स0	-	-	1	-	-	1
13-हाटा टा0स0	2	-	1	1	1	1
14-लार टा0स0	1	-	1	1	-	1
15-कुशीनगर टा0स0	2	-	1	1	-	2
16-रामपुरकारखना टा0स0	1	-	1	1	-	1
17-खड्डा टा0स0	1	-	1	1	-	1
योग-	30	1	17	17	4	29

तालिका -62 क्रमांक 1

11271

नगर का नाम एवं बर्ग मुपा0/न0पा0/टा0स0/ नो0स0/केन्ट	तारधर संख्या	पब्लिक काल आराम संख्या	टेलिफोन संख्या	नल लगाकर पेयजल की सुविधा है/ नही	विद्युत की उपलब्धता है/नही
0	37	38	39	40	41
1- देवरिया न0पा0	1	6	1193	हाँ	हाँ
2-गड़रौना न0पा0	1	16	430	हाँ	हाँ
3-गौरा-बरहज न0पा0	2	4	65	हाँ	हाँ
4-कप्तानगंज टा0स0	-	2	67	हाँ	हाँ
5-भटनी बाजार टा0स0	1	15	43	हाँ	हाँ
6-सेवरही टा0स0	1	3	81	हाँ	हाँ
7-भाटपाररानी टा0स0	1	8	76	नही	हाँ
8-रुद्रपुर टा0स0	1	2	80	हाँ	हाँ
9-रामकोला टा0स0	1	18	66	हाँ	हाँ
10-गौरीबाजार टा0स0	1	8	59	हाँ	हाँ
11-सलेमपुर टा0स0	1	5	88	नही	हाँ
12-महौलीराज टा0स0	1	2	16	नही	हाँ
13-हाटा टा0स0	1	2	70	हाँ	हाँ
14-लार टा0स0	1	2	33	हाँ	हाँ
15-कुशीनगर टा0स0	2	12	139	हाँ	हाँ
16-रामपुरकरखाना टा0स0	1	2	24	हाँ	हाँ
17-खड्डा टा0स0	1	4	19	हाँ	हाँ
योग-	18	111	2549	14हाँ 3नही	17हाँ xनही

65. जनपद में विकास खण्डवार प्रमुख सुविधा केन्द्रों से दूरी के अनुसार ग्रामों की संख्या
31 मार्च 1993

63-1 विकास खण्ड						
विकास खण्ड	ग्रामों में से	1 कि.मी. से कम	1-3 कि. मी.	3-5 कि. मी.	5 कि. मी. से अधिक	योग
1	2	3	4	5	6	7
1. कप्तानगंज	1	5	7	27	55	95
2. खड़डी	1	10	29	24	53	117
3. नेबुआत्रौ	1	-	10	11	89	111
4. मोतोचक	1	-	6	5	70	82
5. रामकोला	-	2	3	15	49	69
6. सुकरौली	1	3	9	9	83	105
7. हट्टा	-	2	13	20	75	110
8. कसिया	-	4	15	17	71	107
9. तमकुही	1	1	7	16	130	155
10. दुघाई	1	1	3	12	74	91
11. पडरौना	-	4	6	24	140	174
12. फाजिलनगर	1	1	7	7	106	122
13. विगुनपुरा	1	-	5	13	114	133
14. सेवरही	1	2	12	8	99	122
15. गौरीबाजार	1	8	12	15	78	114
16. देव रियासदर	1	4	2	20	119	155
17. देसही देव रिया	1	2	7	12	66	88
18. पधारदेवा	1	2	14	15	83	115
19. बैतालपुर	1	2	14	26	84	127
20. रामपुरका.	1	3	15	17	77	113
21. रूद्रपुर	1	-	7	10	141	159
22. बनकटा	1	-	37	22	88	148
23. बरहज	-	3	6	13	72	94
24. भागलपुर	1	4	6	30	81	122
25. भाटनी	1	3	21	13	69	107
26. भाटपारानी	1	3	25	15	73	117
27. भासुवनी	1	3	11	22	134	171
28. लार	-	1	11	24	88	124
29. सलेमपुर	-	4	27	173	155	203
कुल योग	22	77	377	488	2616	3550

63-2 ग्राम विकास अधिकारी केन्द्र

विकास खण्ड	ग्राम में	1 कि.मो. से कम	1-3 कि.मो.	3-5 कि.मो.	5 कि.मो. से अधिक	योग
1	2	3	4	5	6	7
1- कप्तानगंज	10	9	61	15	-	95
2. खड्डा	10	44	31	17	15	117
3. नेबुआनो	10	10	65	10	8	111
4. मोतोचक	10	4	35	19	14	82
5. रामकोला	10	5	19	21	14	69
6. सुकरौली	10	13	26	39	17	105
7. हाटा	10	7	60	24	9	110
8. कसया	10	26	26	23	22	107
9. तमकुही	10	7	44	36	58	155
10. दुधई	10	29	24	16	12	91
11 पडरीना	15	24	53	62	20	174
12. फो जिलनगर	10	17	67	24	4	122
13. विशुनपुरा	10	25	67	28	3	133
14 सेव्हो	10	47	20	21	24	122
15. गौरीबाजार	10	16	30	51	7	114
16 देव रियासदर	10	21	55	36	33	155
17. देसहो देव रिया	10	11	25	23	19	88
18. पधारदेवा	10	30	34	24	17	115
19. बैतालपुर	10	21	44	38	14	127
20. रामपुरका	10	10	59	19	15	113
21. रुद्रपुर	10	10	66	46	27	159
22. बनकटा	10	6	59	48	25	148
23. बरहज	10	18	41	22	3	94
24. भागलपुर	10	23	59	22	8	122
25. हाटनो	10	21	29	10	37	107
26 भाटपारानो	10	10	58	19	20	117
27. भालुवनो	10	23	71	49	18	171
28. लार	10	20	54	29	11	124
29. सलेमपुर	10	18	83	41	51	203
योग	295	525	1363	842	525	3550

63 3. सस्ते गल्ले को दुकान

विकास खण्ड	ग्राम में	1 किमी से कम	1-3 कि. मी.	3-5 किमी.	5 कि. मी. से अधिक	योग
1	2	3	4	5	6	7
1. कप्तानगंज	69	18	9	-	-	95
2. खड्डा	57	48	12	-	-	117
3. नेबुआनोरं.	56	51	4	-	-	111
4. मोतीचक	75	7	-	-	-	82
5. रामेकोला	57	6	6	-	-	69
6. सुकरौलो	88	12	5	-	-	105
7. हाटा	90	-	15	5	-	110
8. कसया	78	10	19	-	-	107
9. तमकुही	91	48	16	-	-	155
10. दुधई	70	20	1	-	-	91
11. पडरौना	111	53	10	-	-	174
12. फा जिलनगर	78	17	15	10	2	122
13. विगुनपुरा	71	48	14	-	-	133
14. सेवरही	85	37	-	-	-	122
15. गौरीबाजार	89	11	8	6	-	114
16. देव रियासदर	105	32	18	-	-	155
17. देसही देव रिया	63	12	8	5	-	88
18. पधारदेवा	88	19	8	-	-	115
19. बैतालपुर	37	36	4	-	-	127
20. रामपुरका	78	25	8	2	-	113
21. रूद्रपुर	81	51	27	-	-	159
22. बनकटप	78	49	21	-	-	148
23. बरहज	65	29	-	-	-	94
24. भागलपुर	67	26	22	7	-	122
25. भाटनी	74	-	3	12	13	107
26. भाटपारानी	73	20	14	10	-	117
27. भालुवनो	107	64	-	-	-	171
28. लार	70	54	-	-	-	124
29. सलेमपुर	98	35	56	14	-	203
योग	2299	838	327	71	15	3550

63-4 पेयजल स्रोत

विकास खण्ड	ग्राम में	1 कि. मी. से कम	1 कि. मी. से अधिक	1-3 किमी.	3-5 किमी.	5 किमी. से अधिक	योग
1	2	3	4	5	6	7	
1. कप्तानगंज	95						95
2. खड्डा	117						117
3. नेबुआनोरं	111						111
4. मोतीचक	82						82
5. रामकोला	69						69
6. सुकरौली	105						105
7. हाटा	110						110
8. कसया	107						107
9. तसकुहो	155						155
10. दुधई	91						91
11. पडरौना	174						174
12. फाजिलनगर	122						122
13. विगुनपुरा	133		गुन्य				133
14. सेवरहो	122						122
15. गौरीबाजार	114						114
16. देवरियासदर	155						155
17. देसहो देवरिया	88						88
18. पथारदेवा	115						115
19. बैतालपुर	127						127
20. रामपुरकाठ	113						113
21. रुद्रपुर	159						159
22. बनकटा	148						148
23. बरहज	94						94
24. शागलपुर	122						122
25. भाटना	107						107
26. भाटपारानी	117						117
27. भालुघनी	171						171
28. लार	124						124
29. सलेमपुर	203						203
योग	3550						3550

632-5 कृषि बाजार, पम्पसेट डोजल इंजन आदि को मरम्मत सुविधा कृषिसेवाकेन्द्र

विकास खण्ड	ग्राम में	कि.मी. से कम	1-3 किमी.	3-5 किमी.	5 कि.मी. से अधिक	योग
1	2	3	4	5	6	7
1. कप्तानगंज	-	-	-	-	95	95
2. षडडा	-	-	-	-	117	117
3. नेबुआनोरंगिया	-	-	-	-	111	111
4. मोतीचक	-	-	-	-	82	82
5. रामकोला	-	-	-	-	69	69
6. सुकरौली	1	10	20	31	43	105
7. हाटा	1	-	19	28	62	110
8. कसया	-	-	-	-	107	107
9. तमकुही	5	1	-	20	129	155
10. दुधई	-	-	-	-	91	91
11. पडरौना	-	-	-	-	174	174
12. फा जिलनगर	2	12	49	29	30	122
13. विशुनपुरा	-	-	-	-	133	133
14. सेवरही	-	-	-	-	122	122
15. गौरीबाजार	3	8	21	39	43	114
16. देव रियासदर	4	5	14	40	92	155
17. देसही देव रिया	-	-	-	-	88	88
18. पथारदेवा	-	-	-	-	115	115
19. बैतालपुर	1	2	14	26	84	127
20. रामपुरका	-	-	-	-	113	113
21. रुद्रपुर	-	-	10	11	138	159
22. बनकटा	2	7	38	31	70	148
23. बरहज	-	-	-	-	94	94
24. भागलपुर	-	-	-	-	122	122
25. भाटनी	-	-	-	-	107	107
26. भाटपारानी	-	-	-	-	117	117
27. भालुअनी	4	6	27	27	107	171
28. लार	1	-	10	22	91	124
29. सलेमपुर	1	3	28	16	155	203
योग	25	54	250	320	2901	3550

63-6 बाजार /हाट

11338

विकास खण्ड	ग्राम में	1 कि.मी. से कम	1-3 कि.मी.	3-5 कि.मी.	5 कि.मी.	योग
1	2	3	4	5	6	7
1. कछतानगंज	7	7	25	25	31	95
2. बड़डा	20	50	32	11	4	117
3. नेबुआनोरंगिया	23	4	52	32	-	111
4. मोतोचक	21	7	36	14	4	82
5. रामकोला	10	6	16	16	21	69
6. सुकरौली	12	16	43	31	3	105
7. हाटा	12	7	27	33	31	110
8. कसया	10	27	25	26	19	107
9. तमुकुहो	14	5	54	56	26	155
10. दुधई	14	6	20	21	30	91
11. पडरौना	14	15	33	52	60	174
12. फाजिलनगर	12	14	47	29	20	122
13. विगुनपुरा	15	5	58	35	20	133
14. सेवरहो	16	6	61	24	15	122
15. गौरीबाजार	12	10	32	36	24	114
16. देवरियासदर	15	34	51	20	35	155
17. देसहो देवरिया	21	3	27	19	8	88
18. पथारदेवा	13	7	41	36	18	115
19. बेतालपुर	15	10	26	28	48	127
20. रामपुरकरा	13	20	50	18	12	113
21. रूद्रपुर	17	10	45	42	45	159
22. बनकटा	17	12	95	21	3	148
23. बरहज	7	16	49	20	2	94
24. भागलपुर	6	22	52	21	21	122
25. भातनो	9	15	41	23	19	107
26. भातपाररानो	4	7	56	15	35	117
27. भालुअनो	17	39	81	29	5	171
28. लार	13	27	60	19	5	124
29. सलेमपुर	9	19	86	53	36	203
योग	388	426	1337	805	600	3550

63-7 धोक मण्डो

विकास खण्ड	ग्राम में	1 किमी. से कम	1 से 3 किमी	3-5 किमी.	5 किमी. से अधिक	योग
1	2	3	4	5	6	7
1. कप्तानगंज	1	2	9	12	71	95
2. खड्डा	-	-	-	-	1171	117
3. नेबुआनौरंगिया	-	-	-	-	111	111
4. मोतोचक	-	-	-	-	82	82
5. रामकोला	-	-	-	-	69	69
6. सुकरोलो	-	-	-	-	105	105
7. हाटा	-	-	-	-	110	110
8. कसया	1	6	21	39	40	107
9. तमकुहो	-	1	3	9	142	155
10. दुधई	-	-	3	4	84	891
11. पडरौना	1	3	16	25	129	174
12. फा जिलनगर	-	-	-	-	122	122
13. विगुनपुरा	1	-	-	3	129	133
14. सेवरहो	-	2	13	20	87	122
15. गौरोबाजार	-	-	-	-	114	114
16. देव रियासदर	-	-	17	11	127	155
17. देसहो देव रिया	-	-	-	-	88	88
18. पधारदेवा	-	-	-	-	115	115
19. बैतालपुर	-	1	8	4	114	127
20. रामपुरकारखाना	-	-	1	4	108	113
21. रुद्रपुर	-	8	16	24	111	159
22. बनकटा	-	-	-	-	148	148
23. बरहज	-	4	5	13	72	94
24. भागलपुर	-	-	-	-	122	122
25. भाटनी	-	-	-	-	107	107
26. भाटपारहानो	-	-	-	-	117	117
27. भालुअनो	1	2	6	14	148	171
28. लार	4	4	11	23	90	124
29. सलेमपुर	1	4	56	39	103	203
योग	6	33	185	244	3082	3550

63-8 शोत गोदाम

विकास खण्ड	ग्राम में	1 किमी. से कम	1-3 किमी.	3-5 किमी.	5 कि.मी. से अधिक	योग
1	2	3	4	5	6	7
1. कप्तानगंज	-	-	-	-	95	95
2. खड्डा	-	-	-	-	117	117
3. नेबुआनोंरंगिया	-	-	-	-	111	111
4. मोतोचक	-	-	-	-	82	82
5. रामकोला	1	1	8	8	51	69
6. सुकरौलो	-	-	-	-	105	105
7. हाटा	-	-	-	-	110	110
8. कसया	1	5	11	29	61	107
9. तमकुहो	-	-	-	3	152	155
10. दुधई	-	-	-	-	91	91
11. पडरौना	1	2	15	28	128	174
12. फा जिलनगर	1	2	7	14	98	122
13. विष्णुपुरा	-	-	-	4	129	133
14. सेवरहो	-	-	-	-	122	122
15. गौरोबाजार	-	29	24	59	2	114
16. देसवरिया सदर	-	-	17	15	123	155
17. देसहोदेवरिया	-	-	-	-	88	88
18. पथारदेवा	-	-	-	-	145	145
19. बैतालपुर	-	-	5	50	72	127
20. रामपुरकाठ	-	-	-	-	113	113
21. रुद्रपुर	-	-	-	-	159	159
22. बनकटा	-	-	-	-	148	148
23. बरछज	-	-	-	-	94	94
24. भागलपुर	-	-	-	-	122	122
25. भाटनी	-	-	-	-	107	107
26. भाटपाररानी	-	-	-	-	117	117
27. भालुअनी	-	-	-	-	171	171
28. लार	-	-	-	-	124	124
29. सलेमपुर	-	-	-	-	203	203
योग	4	39	87	210	3210	3550

नोट :- 1. सलेमपुर के किसी ग्राम में शोतगोदाम नहीं है ।

2. कसया विकास खण्ड में केवल एक शोत गृह है । एक शोत गृह कसया टाउन एरिया में है ।

63-9 बोज गोदाम /उर्वरक भाण्डार /कोट नाशक भाण्डार /ग्रामीण गोदाम

विकास खण्ड	ग्रामों में	1 कि. मी. से कम	1-3 किमी.	3-5 किमी.	5 किमी. से अधिक	योग
1	2	3	4	5	6	7
1. कप्तानगंज	30	8	23	31	3	95
2. खड्डा	21	5	5	6	90	117
3. नेबुआनौरंगिया	18	18	30	32	13	111
4. मोतीचक	17		23	28	8	82
5. रामकोला	29		20	13	-	69
6. सुकरौली	14	12	57	17	5	105
7. हाटा	34	5	33	24	14	110
8. कसया	27	7	17	36	20	107
9. तमकुही	14	17	49	59	16	155
10. दुधई	12	17	24	28	10	91
11. पडरौना	18	28	57	49	22	174
12. फाजिलनगर	15	16	39	25	27	122
13. विगुनपुरा	15	2	4	7	105	133
14. सेवहो	12	28	49	20	13	122
15. गौरोबाजार	22	15	45	28	4	114
16. देवरियासदर	26	2	18	13	96	155
17. देसहोदेवत्रिया	18	15	24	20	11	88
18. पथारदेवा	23	16	27	37	12	115
19. बैतालपुर	28	11	38	32	18	127
20. रामपुरकारखाना	15	13	39	25	21	113
21. रूद्रपुर	19	3	9	38	90	159
22. बनकटा	18	6	43	34	47	148
23. बरहज	18	15	46	14	1	94
24. भागलपुर	14	14	32	14	48	122
25. भाटनी	15	10	35	32	15	107
26. भाटपाररानी	12	9	50	41	5	117
28. भालुवनी	21	32	69	35	14	171
29. लार	18	26	56	22	2	124
29. सलेमपुर	22	13	30	30	108	203
योग	565	375	996	786	828	3550

63-10 पशु चिकित्सालय/पशुमालन केन्द्र

विकास खण्ड	ग्राम में	1 कि. मी. से कम	1-3 किमी. किमी.	3-5 किमी.	5 किमी. अधिक	योग
1	2	3	4	5	6	7
1. कप्तानगंज	3	6	11	36	39	95
2. खड्डा	3	38	25	19	32	117
3. नेब्रुआनोरंगिया	4	5	27	28	47	111
4. मोतीचक	3	1	5	6	67	82
5. रामकोला	3	7	10	25	24	69
6. सुकरौली	3	6	24	46	265	105
7. हाटा	3	2	12	25	68	110
8. कसया	2	17	24	40	24	107
9. तसकुहो	5	5	17	53	75	155
10. दुधई	3	5	8	14	61	91
11. पडरौना	4	5	26	48	91	174
12. फाजिलनगर	3	2	15	29	73	122
13. विष्णुपुरा	4	1	9	8	111	133
14. सेवरहो	4	8	50	40	20	122
15. गौरोबाजार	3	9	20	38	44	114
16. देवरियासदर	4	10	35	28	78	155
17. देसहोदेवरिया	4	3	6	29	46	88
18. पथारदेहा	3	9	13	45	45	115
19. बैतालपुर	5	2	26	31	63	127
20. रामपुरकारो	3	-	8	20	82	113
21. हट्टपुर	3	4	18	43	91	159
22. बनकटा	3	5	18	21	101	148
23. बरहज	2	9	21	31	34	94
24. भागलपुर	3	6	25	25	63	125
25. भाटनी	4	4	34	36	29	107
26. भाटपारानी	3	3	27	13	61	117
27. भालुवनो	5	13	33	29	91	171
28. लार	4	4	29	40	47	124
29. सलेमपुर	1	6	26	36	134	203
योग	97	195	612	882	1764	3550

63-11 कृत्रिम गन्तार्थान केन्द्र उपकेन्द्र

विकास खण्ड	ग्राम में	1 किमी. से कम	1-3 किमी	3-5 किमी	5 कि.मी. से अधिक	योग
1	2	3	4	5	6	7
1. कप्तानगंज	2	1	2	20	70	195
2. खड्डा	1	12	43	27	34	117
3. नेबुआनौरंगिया	3	2	5	35	66	111
4. मोती चक	2	1	5	6	68	82
5. रामकोला	3	7	10	25	24	69
6. सुकरौली	2	6	24	45	28	105
7. हाटा	-	-	16	24	70	110
8. कसया	5	1	11	37	53	107
9. तमकुहो	2	2	11	22	118	155
10. दुधाई	2	4	8	18	59	91
11. पडसौना	1	2	6	22	143	174
12. फा जिलनगर	3	2	6	14	97	122
13. विगुनपुरा	1	3	16	9	104	133
14. सेवरहो	2	5	25	36	54	122
15. गौरोबाजार	2	9	21	38	44	114
16. देव रियासदर	1	7	29	41	77	155
17. देसहो देव रिया	1	-	8	13	66	88
18. पथारदेवा	2	2	13	15	83	115
19. बेतालपुर	2	1	30	31	63	127
20. रामपुरकारखाना	1	-	9	20	83	113
21. हट्टपुर	-	4	14	22	119	159
22. बनकटा	2	4	20	21	101	148
23. बरहज	-	3	21	33	37	94
24. भागलपुर	2	2	13	15	90	122
25. भाटनी	1	3	21	13	69	107
26. भाटपारानी	1	4	37	13	62	117
27. भालुवनी	2	14	35	29	91	171
28. लार	1	5	41	36	41	124
29. सलेमपुर	5	5	28	27	438	203
योग	52	111	528	707	2152	3550

63. 12 प्रारंभिक कृषि ऋण सहकारी समितियाँ

विकास खण्ड	ग्राम में	1 किमी. से कम	1-3 किमी.	3-5 किमी.	5 किमी. से अधिक	योग
1	2	3	4	5	6	7
1. कप्तानगंज	10	4	35	23	23	95
2. खड्डा	10	49	29	17	12	117
3. नेलुआनौरंगिया	10	36	46	10	9	111
4. मोतोचक	11	4	33	22	12	82
5. रामकोला	11	4	28	17	9	69
6. सुकरौली	11	19	38	32	5	105
7. हाटा	14	13	62	14	7	110
8. कसया	11	2	46	34	14	107
9. तसकुहो	11	40	51	30	23	155
10. दुसुहो	7	28	22	8	26	91
11. पडरौना	15	24	42	25	68	174
12. फा जिलनगर	10	17	53	37	5	122
13. विशुनपुरा	8	8	26	38	53	133
14. सेवरहो	9	17	27	60	9	122
15. गौरीबाजार	13	38	42	12	9	114
16. देव रियासदर	14	27	46	31	37	155
17. देसही देव रिया	9	1	34	33	11	188
18. पधारदेवा	9	3	51	38	14	115
19. बैतालपुर	11	25	60	22	9	127
20. रामपुरकारखाना	9	7	52	39	6	113
21. रूद्रपुर	13	16	59	49	12	159
22. बनकटा	11	14	54	32	37	148
23. बरहज	14	12	44	24	-	94
24. भागलपुर	12	16	57	26	11	122
25. भाटनी	13	11	33	7	43	107
26. भाटपारानो	10	13	54	26	14	117
27. भालुवनो	14	30	91	33	3	171
28. लार	13	21	61	29	-	124
29. सलेमुपुर	17	84	67	20	15	203
योग :-	330	583	1353	788	496	3550

63-13 क्रय विक्रय सहकारी समिति

विकास खण्ड	ग्राम में	1 कि.मी. से कम	1-3 किमी.	3-5 किमी.	5 किमी से अधिक	योग
1	2	3	4	5	6	7
1. कप्तानगंज	-	-	-	-	95	95
2. खड्डा	-	-	-	-	117	117
3. नेबुआनौरंगिया	-	-	-	-	111	111
4. मोतोचक	-	-	-	-	82	82
5. रामकोला	-	-	-	-	69	69
6. सुकरौली	-	-	-	-	105	105
7 हाडा	-	-	-	-	110	110
8. कसया	-	-	-	-	107	107
9. तमकुहो	-	-	-	-	155	155
10. दुधई	-	-	-	-	91	91
11. पडरौना	-	2	13	25	134	174
12. फाजिलमसर	-	-	-	-	122	122
13. विगुनपुरा	-	-	-	-	133	133
14. सेवरहो	-	2	13	20	87	122
15. गौरीबाजार	-	-	-	-	114	114
16. देवरियासदर	-	-	-	-	155	155
17. देसहोदेवरिया	-	-	-	-	88	88
18. पथारदेवा	-	-	-	-	115	115
19. बैतालपुर	-	-	-	-	127	127
20. रामपुरकाराना	-	-	-	-	113	113
21. रूद्रपुर	-	-	-	-	159	159
22. बनकटा	-	-	-	-	148	148
23. बरहज	-	4	5	13	72	94
24. भागलपुर	-	-	-	-	122	122
25. भाटनो	-	-	-	-	107	107
26. भाटपारानो	-	-	-	-	117	117
27. भालुअनो	-	-	-	-	171	171
28. लार	-	-	-	-	124	124
29. सलैमपुर	-	3	33	24	143	203
योग	-	11	64	82	3393	3550

63-14 जूनियर बेसिक स्कूल मिश्रित ।

विकास खण्ड	ग्राम में	कि.मी. से कम	1-3 किमी.	3-5 किमी.	5 कि.मी. से अधिक	योग
1	2	3	4	5	6	7
1. कप्तानगंज	76	10	9	-	-	95
2. खड्डा	74	14	29	-	-	107
3. नेबुआनौर गिया	68	29	14	-	-	111
4. मोतोचक	71	5	6	-	-	82
5. रामकोला	69	-	-	-	-	69
6. सुकरौलो	68	21	13	1	2	105
7. हाटा	77	7	25	1	-	110
8. कसया	92	10	5	-	-	107
9. तमकुहो	88	43	23	1	-	155
10. दुधई	73	16	2	-	-	91
11. पडरौजा	126	34	14	-	-	174
12. फा जिलनगर	87	15	11	9	-	122
13. विगुनपुरा	89	38	6	-	-	133
14. सेव्हो	77	30	15	-	-	122
15. गौरोबाजार	105	8	1	-	-	114
16. देव रियासदर	93	41	21	-	-	155
17. देसहो देव रिया	72	6	10	-	-	88
18. पथारदेवा	92	15	8	-	-	115
19. बैतालपुर	75	14	36	2	-	127
20. रामपुरकारो	99	11	3	-	-	113
21. रूद्रपुर	87	5	67	-	-	159
22. बनकटा	81	19	48	-	-	148
23. बरहज	78	11	3	-	-	94
24. आगलपुर	82	28	12	-	-	122
25. भाटनी	85	22	-	-	-	107
26. भाटपारानो	80	11	14	10	2	117
27. भालुवनो	84	35	52	-	-	171
28. लार	93	31	-	-	-	124
29. सलेमपुर	96	61	40	6	-	203
योग	2437	590	487	32	4	3550

63-15 सोनियर बेसिक स्कूल बालक ॥ 142 ॥

विकास खण्ड	ग्राम में	1 किमी. से कम	1-3 किमी	3-5 किमी	5 किमी से अधिक	योग
1	2	3	4	5	6	7
1. कप्तानगंज	13	12	23	22	25	95
2. खड्डा	14	13	30	20	40	117
3. नेबुआनौरं	16	26	9	24	36	111
4. मोतीचक	18	5	23	26	10	82
5. रामकोला	12	4	30	23	-	69
6. सुकरौली	11	15	24	23	32	105
7. हाटा	19	33	43	15	-	110
8. कसया	28	10	27	28	14	107
9. तमकुहो	21	15	31	48	40	155
10. दुधई	23	12	18	23	15	91
11. पडरौना	23	63	66	22	-	174
12. फा जिलनगर	21	20	49	24	822	122
13. विष्णुपुरा	21	1	38	28	45	133
14. सेवरहो	16	27	27	24	28	122
15. गौरोबाजार	15	12	34	35	18	114
16. देव रियासदर	19	32	38	35	31	155
17. देसहो देव रिया	10	5	11	38	24	88
18. पथारदेवा	27	21	33	17	17	115
19. बैतालपुर	19	16	51	41	-	127
20. रामपुरकाठ	12	120	49	22	10	113
21. रूद्रपुर	17	6	45	46	45	159
22. बनकटा	11	7	95	30	5	148
23. बरहज	7	26	39	21	1	94
24. भागलपुर	11	26	54	17	14	122
25. भाटनी	20	18	25	19	25	107
26. भाटपारानी	23	7	54	20	13	117
27. भालुवनी	16	27	82	28	18	171
28. लार	21	41	62	-	-	124
29. सलेमपुर	41	38	91	24	9	203
योग:-	525	558	1201	743	523	3550

63-16 सोनियर बेसिक स्कूल ॥ बालिका ॥

विकासखण्ड	ग्राम में	1 किमी से कम	1-3 किमी.	3-5 किमी	5 किमी. से अधिक	योग
1	2	3	4	5	6	7
1. कप्तानगंज	1	2	6	26	60	95
2. खड्डा	1	10	18	23	65	117
3. नेबुआनोरंगिया	1	-	-	18	92	111
4. मोतोचक	1	-	9	7	65	82
5. रामकोला	2	1	8	-	58	69
6. सुकरौली	1	-	-	-	104	105
7. हाटा	2	3	35	17	53	110
8. कसया	2	12	19	28	46	107
9. तमकुही	2	9	14	22	108	155
10. दुधई	1	1	3	11	75	91
11. पडरौना	2	2	9	55	105	174
12. फा जिलनगर	1	5	9	25	82	122
13. विगुनपुरा	1	6	22	24	80	133
14. सेवरही	2	2	15	27	76	122
15. गौरीबाजार	6	3	26	41	38	114
16. देवरियासदर	2	2	21	24	106	155
17. देसहीदेवरिया	2	1	6	9	70	88
18. पथारदेवा	1	6	10	11	87	115
19. बैतालपुर	1	4	40	44	38	127
20. रामपुरकाठ	3	-	-	32	78	113
21. रूद्रपुर	4	3	18	27	107	159
22. बनकडा	1	-	-	3	144	148
23. बरहज	4	9	36	30	15	94
24. भागलपुर	1	5	16	7	93	122
25. भाटनी	1	8	37	13	106	107
26. भाटपाररानी	1	8	37	13	58	117
27. भालुवनी	2	13	6	26	124	171
28. लार	4	29	47	36	8	124
29. सलेम्पुर	1	8	16	6	172	203
योग	55	146	446	592	2311	3550

63-17 हायर सेकेण्ड्री स्कूल बालक

विकास खण्ड	ग्राम	1 किमी. से कम	1-3 किमी.	3-5 किमी.	5 किमी. से अधिक	योग
1	2	3	4	5	6	7
1. कप्तानगंज	7	8	21	36	23	95
2. बड़डा	2	1	27	43	29	117
3. नेबुआनौरं	3	-	11	20	77	111
4. मोती चक	2	-	16	18	46	82
5. रामकोला	2	6	16	26	19	69
6. सुकरौली	3	11	13	32	46	105
7. हाटा	3	5	23	31	48	110
8. कसय T	8	5	19	37	38	107
9. तमकुहो	8	9	20	44	74	155
10. दुधई	3	7	12	9	60	91
11. पडरौना	3	3	42	50	76	174
12. फाजिलनगर	8	9	46	41	18	122
13. विशुनपुरा	2	4	23	9	95	133
14. सेवरहो	5	11	24	64	18	122
15. गौरोबाजार	3	3	26	42	40	114
16. देव रियासदर	9	16	45	50	35	155
17. देसहोदेह रिया	6	6	25	30	21	88
18. पथारदेवा	8	5	22	20	60	115
19. बैतालपुर	5	5	42	43	32	127
20. रामपुरकारवाना	5	20	30	24	34	113
21. रूद्रपुर	6	6	26	59	62	159
22. बनकटा	9	-	48	29	62	148
23. बरहज	3	9	16	26	40	94
24. भागलपुर	11	19	50	18	24	122
25. भाटनो	10	16	61	20	-	107
26. भाटपाररानी	7	6	39	19	46	117
27. भालुवनी	12	29	76	26	28	171
28. लार	5	19	48	34	18	124
29. सलेमपुर	12	27	89	43	32	203
योग	170	280	956	943	1201	3550

63-18 हाथर सेकेण्ड्री स्कूल हाथर जिला

विकास खण्ड	ग्राम में	1 कि.मी. से कम	1-3 किमी.	3-5 किमी	5 किमी. से अधिक	योग
1	2	3	4	5	6	7
1. कप्तानगंज	-	-	-	-	95	95
2. खड्डी	-	-	-	-	117	117
3. नेबुआ नौरंगिया	-	-	-	-	111	111
4. मोतीचक	-	-	-	-	82	82
5. रामकोला	-	-	-	-	69	69
6. सुकरौली	-	-	-	-	105	105
7. हाटा	-	-	-	-	110	110
8. जसया	1	3	-	-	103	107
9. तमकुही	-	-	-	-	155	155
10. दुधई	-	-	-	-	91	91
11. पडरौना	1	-	5	40	128	174
12. फाजिलनगर	-	-	-	-	122	122
13. विष्णुपुरा	-	-	-	-	133	133
14. सेवरही	-	-	12	20	90	122
15. गौरीबजार	-1	-	7	13	93	114
16. देवरिया सदर	-	-	17	14	124	155
17. देसही देवरिया	-	-	-	-	88	88
18. पथर देवा	-	-	-	-	115	115
19. बैतालपुर	-	-	-	-	127	127
20. रामपुरे कारखाना	-	-	1	9	103	113
21. हट्टपुर	-	-	-	-	159	159
22. बनकटा	-	-	-	4	144	148
23. बरहज	-	3	7	14	70	94
24. भागलपुर	-	-	12	8	102	122
25. भाटनी	-	-	-	-	107	107
26. भाटपारानी	-	5	28	11	73	117
27. भालुवनी	-	-	-	-	171	171
28. लार	1	-	52	40	31	124
29. सलेमपुर	-	6	1	11	170	203
योग	4	17	157	184	3188	3550

63-19 प्रौढ़ शिक्षा

विकास खण्ड	ग्राम में	1 किमी. कम	1-3 किमी.	3-5 किमी.	5 किमी. से अधिक	योग
1	2	3	4	5	6	7
1. कच्छानगंज	-	-	-	-	95	95
2. खड्डा	-	-	-	-	417	417
3. नेबुआनौरीग्रा	-	-	-	-	111	111
4. मोतोचक	-	-	-	-	82	82
5. रामकोला	-	-	-	-	69	69
6. सुकरौली	-	-	-	-	105	105
7. हाटा	-	-	-	-	110	110
8. कसया	-	-	-	-	107	107
9. तमकुहो	-	-	-	-	155	155
10. दुधई	-	-	-	-	91	91
11. पडरोना	-	-	-	-	174	174
12. फा जिलनगर	-	-	-	-	122	122
13. विष्णुपुरा	-	-	-	-	133	133
14. सेवरहो	-	-	-	-	122	122
15. गौरीबाजार	-	-	-	-	114	114
16. देवरियासदर	-	-	-	-	155	155
17. देसहो देवरिया	-	-	-	-	88	88
18. पथारदेवा	-	-	-	-	115	115
19. बैतालपुर	-	-	-	-	127	127
20. रामपुरकारखाना	-	-	-	-	113	113
21. रूद्रपुर	-	-	-	-	159	159
22. बनकटा	-	-	-	-	148	148
23. बरहज	-	-	-	-	94	94
24. भागलपुर	-	-	-	-	122	122
25. भाटनी	-	-	-	-	107	107
26. भाटपारानी	-	-	-	-	117	117
27. भालुवनी	-	-	-	-	171	171
28. लार	-	-	-	-	124	124
29. सलेमपुर	-	-	-	-	203	203
योग:-	-	-	-	-	3550	3550

63-20 एलोपैथिक चिकित्सालय एवं औषधालय एवं प्राथमिक स्वास्थ्य केन्द्र

विकास खण्ड	ग्राममें	1 किमी. से कम	1-3 कि. मी.	3-5 किमी.	5 किमी. से अधिक	योग
1	2	3	4	5	6	7
1. कटना नगंज	4	5	7	24	55	95
2. खड्डा	5	25	22	33	32	117
3. नेबुआ नौरा	3	5	11	9	83	111
4. मोतो चक	5	3	6	9	59	82
5. रामकोला	5	3	6	18	37	69
6. सुकरौली	4	4	18	24	55	105
7. हाटा	3	3	21	30	53	110
8. कसया	4	6	24	48	25	107
9. तमकुहो	5	5	18	46	81	155
10. दुदहो	5	5	20	35	26	91
11. पडरौना	5	3	17	50	99	174
12. फा जिलनगर	5	1	13	14	89	122
13. विगुनपुरा	5	2	8	17	101	133
14. सेवरहो	3	5	43	44	27	122
15. गौरी बाजार	4	4	22	36	49	114
16. देव रियासदर	4	3	23	12	113	155
17. देसहो देवरिया	4	4	17	23	40	88
18. पधारदेवा	6	2	14	15	78	115
19. बैतालपुर	5	4	15	28	75	127
20. रामपुरकाठ	3	3	9	28	170	113
21. रूद्रपुर	5	8	28	42	76	159
22. बनकटा	4	2	43	27	72	148
23. बरहज	3	6	24	30	31	94
24. भागलपुर	4	8	21	22	67	122
25. फडनो	4	6	17	16	64	107
26. भाटपारानो	4	14	37	24	38	117
27. भालुवनो	4	5	29	27	106	171
28. लार	4	13	42	48	17	124
29. सलेमपुर	4	9	21	34	135	203
योग	123	166	596	813	1852	3550

63-2^h आयुर्वेदिक चिकित्सालय एवं औषधालय

विकास खण्ड	ग्राममें	1 कि. मी. से कम	1-3 कि. मी.	3-5 कि. मी.	5- किमी. से अधिक	योग
1	2	3	4	5	6	7
1. कप्तानगंज	-	2	1	10	82	95
2. खड्डा	2	14	30	31	40	117
3. नेबुआनौरं.	2	7	2	-	100	111
4. मोतोचक	1	-	3	5	73	82
5. रामकोला	1	-	1	-	67	69
6. सुकरौली	3	6	9	17	70	105
7. हाटा	1	-	17	17	75	100
8. कसया	1	1	2	-	103	107
9. तमकुहो	2	7	18	37	91	155
10. दुधई	1	-	-	1	89	91
11. पडरौना	3	4	29	58	80	174
12. फाजिलनगर	4	5	30	35	48	122
13. विगुनपुरा	1	-	16	11	105	133
14. सेवरहो	2	9	17	16	78	122
15. गोरोबाजार	1	6	14	33	60	114
16. देवरियासदर	2	2	37	16	98	155
17. देसहोदेवरिया	4	20	25	5	34	88
18. पथारदेवा	-	-	17	15	83	115
19. बैतालपुर	-	-	29	35	63	127
20. रामपुरकारखाना	3	2	15	25	68	113
21. रूद्रपुर	2	3	7	15	132	159
22. बनकटा	1	2	15	11	119	148
23. बरहज	2	4	4	11	73	94
24. भागलपुर	2	6	29	16	69	122
25. भाटनी	2	13	12	10	70	107
26. भाटपारानी	2	7	31	10	67	117
27. भालुवनी	1	1	6	12	151	171
28. लार	6	15	69	34	-	124
29. सलेमपुर	2	12	30	60	99	203
योग	54	148	515	546	2287	3550

63-22 यूनानी ओषधालय

विकास खण्ड	ग्राम में	1 कि.मी. से कम	1-3 किमी.	3-5 किमी.	5 किमी. से अधिक	योग
1	2	3	4	5	6	7
1. कप्तानगंज	-	-	-	-	95	95
2. खड्डा	-	-	-	-	117	117
3. नेबुआनोरंगिया	-	-	-	-	111	111
4. मोतोचक	-	-	-	-	92	82
5. रामकोला	-	-	-	-	69	69
6. सुकरौली	-	-	-	-	105	105
7. हाटा	-	-	-	-	110	110
8. कसया	-	-	-	-	107	107
9. तमकुही	-	-	-	-	155	155
10. दुधई	1	10	3	11	66	91
11. पडरौना	-	-	-	-	174	174
12. फा जिलनगर	-	-	-	-	122	122
13. विगुनपुरा	-	-	10	7	116	133
14. सेवरहो	-	-	-	-	122	122
15. गौरोबाजार	-	-	-	-	114	114
16. देसहरियासहर	-	-	26	13	116	155
17. देसहो देवरिया	-	-	-	-	88	88
18. पथारदेवा	-	-	-	-	115	115
19. बेतालपुर	-	-	-	-	127	127
20. रामपुरकारखाना	-	-	-	-	113	113
21. रूद्रपुर	2	-	9	15	133	159
22. बनकटा	-	-	-	-	148	148
23. बरहज	-	-	-	-	94	94
24. भागलपुर	-	-	-	-	122	122
25. भाटनो	-	-	-	-	107	107
26. भाटपाररानो	-	-	-	-	117	117
27. भालुवनो	-	-	-	20	151	171
28. लार	-	-	-	-	124	124
29. सलेमपुर	-	-	-	1	202	203
योग	3	10	48	67	3422	3550

63-23 परिवार कल्याण केन्द्र / उपकेन्द्र

विकास खण्ड	ग्राम में	1 किमी. से कम	1-3 किमी.	3-5 किमी.	5 किमी. से अधिक	योग
1	2	3	4	5	6	7
1. कप्तानगंज	24	31	13	15	12	95
2. खड्डा	24	29	29	19	16	117
3. नेबुआनौरं बिया	22	14	24	44	7	111
4. मोतोचक	21	26	18	13	4	82
5. रामकोला	25	13	10	18	3	69
6. सेकरौलो	23	39	35	8	-	105
7. हाटा	21	16	25	30	18	110
8. कसया	25	14	25	30	13	107
9. तमकुही	27	21	52	34	21	155
10. दुधई	27	26	16	17	5	91
11. पडरौना	37	31	37	45	24	174
12. फा जिलनगर	23	15	46	34	4	122
13. विगुनपुरा	24	13	37	22	37	133
14. सेवरहो	25	29	34	31	3	122
15. गौरीबाजार	27	37	27	11	12	114
16. देव रियासदर	24	30	45	33	23	155
17. देसहो देव रिया	19	4	18	29	18	88
18. पथारदेवा	21	26	33	22	13	115
19. बेताल्पुर	24	26	31	30	16	127
20. रामपुरकारखाना	20	25	32	31	5	113
21. रूद्रपुर	22	13	41	55	28	159
22. बनकटा	20	19	54	41	14	148
23. बरहज	18	22	51	3	-	94
24. भागलपुर	19	32	58	6	7	122
25. भाटनो	20	18	28	29	12	107
26. भाटपारानो	21	13	35	16	32	117
27. भालुवनो	23	13	20	29	86	171
28. लार	21	24	63	16	-	124
29. सलेमपुर	23	44	48	36	52	203
योग	670	663	985	747	485	3550

63-24. पक्की सड़कें

विकास खण्ड	ग्राम में	1 किमी. से कम	1-3 किमी.	3-5 किमी.	5 किमी. से अधिक	योग
1	2	2	3	4	5	7
1. कप्तानगंज	39	20	24	11	1	95
2. खड्डा	23	18	21	22	33	117
3. नेबुआनीसंगि.	46	21	30	14	-	111
4. मोतीचक	39	-	10	16	17	82
5. रामकोला	33	8	20	8	-	69
6. सुकरौली	18	10	23	22	32	105
7. हाटा	65	10	22	13	-	110
8. कसया	58	9	30	10	-	107
9. तमकुहो	121	16	10	8	-	155
10. दुधई	27	8	15	17	24	91
11. पडरौना	66	20	53	25	10	174
12. फा जिलनगर	54	16	29	23	-	122
13. विगुनपुरा	71	13	23	15	11	133
14. सेवरहो	38	22	20	20	22	122
15. गौरीबाजार	29	18	18	26	23	114
16. देवरियासदर	78	18	40	13	6	155
17. देसहोदेव क्रिया	45	5	17	13	8	88
18. पधारदेवा	30	14	25	28	18	115
19. बैतालपुर	30	15	40	30	12	127
20. रामपुरकाठ	45	23	28	9	8	113
21. रूद्रपुर	72	12	40	21	14	159
22. बनकटा	51	34	58	2	3	148
23. बरहज	35	20	29	7	3	94
24. भागलपुर	31	30	38	11	12	122
25. भाटनो	30	24	22	9	22	107
26. भाटपारानो	37	18	36	12	4	117
27. भालुवनो	39	25	37	14	56	171
28. लार	62	20	29	13	-	124
29. सलेमपुर	96	46	48	12	1	203
योग	1408	513	855	444	340	3550

६३-२५ डाकघर

विकास अण्ड	ग्राम मे	१ किमी. से कम	१-३ किमी.	३-५ किमी.	५ किमी. से अधिक	योग
१	२	३	४	५	६	७
१ कप्तानगंज	१६	६	२४	८	४१	९५
२ खड्डा	१२	२५	२०	२१	३९	११७
३ नेबुआनौरंगिया	११	२८	४४	१५	१३	१११
४ मोतोचक	१३	४	५७	५	३	८२
५. रामकोला	२१	-	२०	१८	१०	६९
६ सुकरौली	११	८	४७	३९	-	१०५
७. हाटा	११	८	५७	१८	१६	११०
८. कसया	२०	९	४२	३०	६	१०७
९. तमकुहो	१७	१३	४५	३८	४२	१५५
१०. दुधई	१३	८	२२	१०	३८	९१
११. पडरोना	१६	१६	५२	४९	४१	१७४
१२. फा जिलनगर	१५	१४	६०	२८	५	१२२
१३. विजुनपुरा	१०	४	६१	४१	१७	१३३
१४. सेवरहो	१२	२९	३०	२८	२३	१२२
१५ गौरीबाजार	२१	१०	३५	२३	२५	११४
१६. देव रियासदर	१०	१८	७०	४२	१५	१५५
१७. देवहो देव रियासदर	१४	-	६०	१४	-	८८
१८. पधारदेवा	१७	२४	२२	३९	१३	११५
१९. बैतालपुर	१३	१०	५२	३६	१६	१२७
२०. रामपुरका.	१५	३	३४	३५	२६	११३
२१. रुद्रपुर	२२	१२	७१	४६	८	१५९
२२. बनकटा	११	१३	५५	४४	१५	१४८
२३. बरहज	१७	२१	५०	६	-	९४
२४. भागलपुर	१९	३९	५५	६	३	१२२
२५. भाटनी	१७	२४	३३	१७	१६	१०७
२६. भाटपारानी	१३	६	५६	१४	२८	११७
२७. भालुवनी	२१	४५	५२	४३	१०	१७१
२८. लार	२०	४०	५३	११	-	१२४
२९. सलेमपुर	२८	४०	७३	६१	१	२०३
योग	४५६	४७७	१३६२	७८५	४७०	३५५०

63-26 तारघार

विकास खण्ड	ग्राम में	से किमी.	1-3 कि.मी.	3-5 किमी.	5 कि.मी. से अधिक	योग
	2	3	4	5	6	7
1. कपतानगंज	2	2	7	31	53	95
2. खड्डा	1	6	31	36	43	117
3. नेबुआनौरंगिया	-	-	-	-	111	111
4. मोतोचक	-	-	-	-	82	82
5. रामकोला	1	2	16	21	29	69
6. सुकरौली	1	5	8	8	83	105
7. हाटा	1	-	12	24	73	110
8. कसया	1	5	34	39	28	107
9. तमकुही	1	2	4	43	105	155
10. दुधई	1	3	6	12	69	91
11. पडरौना	1	4	4	28	147	174
12. फा जिलनगर	1	4	7	8	102	122
13. विगुनपुरा	-	-	-	-	133	133
14. सेवरहो	1	4	16	31	70	122
15. गौराबाजार	-	5	14	33	62	114
16. देवरियासदर	-	2	12	13	128	155
17. देसहो देवरिया	1	-	3	14	70	88
18. पधारदेवा	1	2	14	15	83	115
19. बेताल्पुर	1	2	12	11	101	127
20. रामपुरकाठ	-	-	-	19	94	123
21. रुद्रपुर	2	-	18	31	108	159
22. बनकटा	1	2	4	19	122	148
23. बरहज	1	3	11	16	63	94
24. भागलपुर	1	1	7	8	105	122
25. भाटनी	-	-	25	46	36	107
26. भाटमारानी	-	-	19	21	77	117
27. भालुवनी	1	3	9	9	149	171
28. लार	2	15	33	28	46	124
29. सलेमपुर	-	5	46	32	120	203
योग	23	73	372	596	2486	3550

63-27 सार्वजनिक टेलीफोन

विकास ब्लॉक	ग्राम में	1- किमी. से कम	1-3 किमी. किमी	3-5 किमी.	5 किमी. से अधिक	योग
1	2	3	4	5	6	7
1. कच्छानगंज	4	1	7	30	53	95
2. खड्डा	1	12	29	36	39	117
3. नेबुआनोरंगिया 10		3	4	1	93	111
4. मोतीचक	11	-	1	1	69	82
5. रामकोला	1	2	16	21	29	69
6. सुकरौली	1	2	4	3	95	105
7. डाटा	1	-	2	-	107	110
8. कसया	7	3	39	34	24	107
9. तमकुहो	8	6	4	38	100	155
10. दुधई	4	10	6	9	62	91
11. षडरौना	3	-	3	27	141	174
12. फा जिलनगर	3	3	6	8	102	122
13. विष्णुपुरा	9	3	15	15	91	133
14. सेवरहो	2	7	13	30	70	122
15. गौरोबाजार	5	3	8	27	71	114
16. देवरियासदर	3	-	8	7	137	155
17. देसहो देवरिया	14	-	3	14	57	88
18. पधारदेवा	21	2	14	-	78	115
19. बैतालपुर	1	2	12	11	101	127
20. रामपुरकाठ	-	3	8	20	82	113
21. रूद्रपुर	6	-	16	30	107	159
22. बनकटा	18	2	4	18	106	148
23. बरहज	5	5	12	10	62	94
24. भागलपुर	4	1	7	6	104	122
25. भाटनो	1	18	28	25	35	107
26. भाटपारानो	4	-	14	21	78	117
27. भालुवनो	5	11	5	9	141	171
28. लार	6	12	32	28	46	124
29. सलेमपुर	6	3	24	23	147	203
योग	163	114	344	502	2427	3550

63-28. रेववे स्टेगन

विकास खण्ड	ग्राम में	1 किमी. सेकम	1-3 किमी.	3-5 किमी.	5 किमी सेअधिक	योग
1	2	3	4	5	6	7
1. कप्तानगंज	2	1	12	37	43	93
2. खड्डा	2	13	29	29	45	117
3. नेबुआनौरंगिया	-	-	-	2	109	111
4. मोतोचक	-	-	-	-	82	82
5. रामकोला	2	4	5	16	42	69
6. सुकरौली	-	-	-	-	105	105
7. हाटा	-	-	-	-	110	110
8. केसया	-	-	-	-	107	107
9. तमकुहो	-	-	2	7	146	155
10. दुधई	2	6	11	14	58	91
11. पडरोना	1	1	10	35	127	174
12. फा जिलनगर	-	-	-	-	122	122
13. विगुनपुरा	1	-	4	4	124	133
14. सेवरहो	2	4	19	41	56	122
15. गौरीबाजार	-	4	11	21	78	114
16. देवरियासदर	1	5	16	18	115	155
17. देसईदेवरिया	-	-	-	-	88	88
18. खण्डारदेना	-	-	-	-	115	115
19. बैतालपुर	1	-	24	22	80	127
20. रामपुरकाठ	-	-	3	16	94	113
21. रुद्रपुर	-	-	-	-	159	159
22. बनकटा	1	1	21	26	99	148
23. बरहज	1	4	13	8	68	94
24. भागलपुर	3	8	40	29	42	122
25. भाटनी	2	11	31	19	44	107
26. भाटपारानी	1	2	25	13	76	117
27. भालुवनी	-	-	2	13	156	171
28. लार	1	5	16	17	85	124
29. सलेमपुर	2	9	25	43	124	203
योग	26	78	319	4307	2697	3550

विकास खण्ड	ग्राम में	1 किमी. से कम	1-3 किमी.	3-5 किमी.	5 किमी. से अधिक	योग
1	2	3	4	5	6	7
1. कप्तानगज	5	-	23	30	37	95
2. षडडा	12	40	25	27	13	117
3. नेबूआनौरं	6	5	32	22	46	111
4. मोनोचक	12	4	15	15	36	82
5. रामकोला	3	2	17	18	29	69
6. सुकरौलो	6	13	27	26	33	105
7. हाटा	10	6	39	25	30	110
8. कसया	8	1	50	33	15	107
9. तसकुहो	11	6	34	51	53	155
10. दुधई	6	6	11	10	58	91
11. पडरौना	5	8	23	60	78	174
12. फा जिलनगर	3	4	31	36	48	122
13. विगुनपुरा	3	3	18	7	102	133
14. सेवरहो	8	30	34	20	30	122
15. गीरोबाजार	6	9	31	29	39	114
16. देवरियासदर	15	11	41	44	44	155
17. देवहोदेवरिया	11	2	34	30	11	88
18. पथारदेवा	6	3	22	35	49	115
19. बैतालपुर	8	15	29	43	32	127
20. रामपुरकाठ	8	1	19	28	57	113
21. रूद्रपुर	8	8	33	60	50	159
22. बनकटा	8	6	76	32	26	148
23. बरहज	10	26	31	23	4	94
24. भागलपुर	10	18	41	19	34	122
25. भाटनो	3	3	23	13	65	107
26. भाटपारानो	6	7	47	25	32	117
27. भालुवनी	12	48	70	20	21	171
28. लार	10	23	62	25	4	124
29. सलेमपुर	10	15	65	48	65	203
योग	229	323	1003	854	1141	3550

63-30 भूमि विकास बैंक

विकास खण्ड	ग्राम में	1 किमी. से कम	1-3 किमी.	3-5 किमी.	5 किमी. से अधिक	योग
1	2	3	4	5	6	7
1. कप्तानगंज	-	-	-	-	95	95
2. खड्डा	-	-	-	-	117	117
3. नेबुआनौस गिया	-	-	-	-	111	111
4. मोतोचक	-	-	-	-	82	82
5. रामकोला	-	-	-	-	69	69
6. सुकरौली	-	-	-	-	105	105
7. हाटा	-	-	45	-17	78	110
8. कसया	-	-	-	-	107	107
9. तमकुहो	-	-	-	-	155	155
10. दुधई	-	-	-	-	91	91
11. पडरौना	-	1	14	16	143	174
12. फा जिलनगर	-	-	-	-	122	122
13. विगुनपुर	-	-	-	-	133	133
14. सेवरहो	-	-	-	-	122	122
15. गौरोबाजार	-	-	-	-	114	114
16. देवरियासदर	-	-	23	16	119	155
17. देसही देवरिया	-	-	-	-	88	88
18. पथारदेवा	-	-	-	2	115	115
19. बैतालपुर	-	-	10	26	91	127
20. रामपुरकारखा.	-	-	1	1	111	113
21. रुद्रपुर	-	-	-	-	159	159
22. बनकटा	-	-	-	-	148	148
23. बरहज	-	-	-	-	94	94
24. भोगलपुर	-	-	-	-	122	122
25. भाटनी	-	-	-	-	107	107
26. भाटपारानी	-	-	-	-	117	117
27. भालुवनो	-	-	-	-	171	171
28. लार	-	-	-	-	124	124
29. सलेमपुर	-	26	24	48	105	203
योग	-	27	84	124	3315	3550

63- 3। व्यवसायिक बैंक/ग्रामीण बैंक/सहकारी बैंक,

विकास खण्ड	ग्राम में	1 किमी. से कम	1-3 किमी.	3-5 किमी.	5 किमी. से अधिक	योग
1	2	3	4	5	6	7
1. कप्तानगंज	7	4	8	35	41	95
2. खड्डा	4	26	29	29	29	117
3. नेबुआ नौरंगिया	5	4	19	23	60	111
4. मोतोचक	7	4	17	24	30	82
5. रामकोला	6	8	12	28	15	69
6. सुकरौली	5	7	32	43	18	105
7. हाटा	4	5	36	28	37	110
8. जसमा	5	19	24	36	23	107
9. तमकुहो	7	5	36	66	41	155
10. दुधई	4	5	12	10	60	91
11. पडरौना	4	3	24	52	91	174
12. फा जिलनगर	8	10	42	41	21	122
13. विगुनपुरा	7	6	26	16	78	133
14. सेवरहो	4	7	38	54	19	122
15. गौरोबाजार	4	8	15	46	41	114
16. देव रियासदर	4	13	41	44	53	155
17. देसहो देवरिया	5	-	10	28	45	88
18. पथारेदेवा	6	5	22	36	46	115
19. बैतालपुर	6	25	28	26	42	127
20. रामपुरकाठ	4	4	10	38	57	113
21. रुद्रपुर	5	7	47	72	28	159
22. बनकटा	6	7	42	48	45	148
23. बरहज	4	5	28	27	30	94
24. भागलपुर	5	15	62	28	12	122
25. भाटनी	5	4	25	36	37	107
26. भाटपारानी	4	6	42	26	39	117
27. भालुवनी	7	19	65	32	48	171
28. लार	5	15	53	57	14	124
29. सलेमपुर	5	8	69	48	73	203
योग	152	254	914	1057	1173	3550

प्रमुख मद्रों को सूचनाओं के संकेतक के अनुसार अग्रोही क्रम में प्रेषण
 विकास खण्ड :-

तालिका -64

जनसंख्या का धनत्व अनुसूचित जाति एवं साक्षर व्यक्तियों का पारिवारिक उद्योग 1991 जनजाति का कुल जन कुल जनसंख्या से में लगे कर्मकरों का कुल जाति-वर्ग किमो. संख्या से प्रतिशत 1991 प्रतिशत 1991 मुख्य कर्मकरों से प्रतिशत	विकास खण्ड संकेतक	विकास खण्ड संकेतक	विकास खण्ड संकेतक	विकास खण्ड संकेतक	विकास खण्ड संकेतक	विकास खण्ड संकेतक	
1	2	3	4	5	6	7	8
1. सलेमपुर 959	सुकरौली	20.4	लार	48.6	भागलपुर	2.2	
2. कसया 926	रूद्रपुर	20.0	सलेमपुर	47.6	देव रियासदर	1.8	
3. भाटपारा 895	रामकोला	19.8	भागलपुर	46.7	बनकटा	1.4	
4. लार 893	खड्डा	19.8	भाटनी	42.4	भालुवनो	1.4	
5. गौरीबाजार 893	दुधई	19.6	बरहज	42.1	तमकुही	1.3	
6. देव रियासदर 889	कप्तानगंज	18.8	देव रियासदर	40.9	फा जिलनगर	1.3	
7. तमकुही 864	भागलपुर	18.5	भालुवनो	40.7	देसहीदेव रिया	1.3	
8. रामपुरका. 860	नेबुआनौरं.	17.8	भाटपारा 0	39.8	रामपुरका.	1.3	
9. सुकरौली 858	बरहज	17.6	देसहीदेव रिया	38.5	लार	1.3	
10. हाटा 857	हाटा	16.8	रामपुरका 0	38.1	बैतालपुर	1.2	
11. बनकटा 856	विशुनपुरा	16.8	हाटा	34.6	भाटनी	1.2	
12. देसहीदेव रि. 846	रामपुर	16.4	बैतालपुर	36.6	भालुवनो	1.2	
13. भाटनी 832	बैतालपुर	16.0	कसया	36.3	दुधई	1.1	
14. रामकोला 828	सलेमपुर	16.0	बनकटा	36.2	रूद्रपुर	1.1	
15. पडरौना 824	मौरीबाजार	15.9	रूद्रपुर	36.1	पडरौना	1.0	
16. मोतोचक 813	भालुवनो	15.9	फा जिलनगर	36.0	विशुनपुरा	1.0	
17. बैतालपुर 812	लार	15.4	गौरीबाजार	36.0	गौरीबाजार	1.0	
18. पथारदेवा 809	भाटनी	15.3	सुकरौली	34.8	बरहज	1.0	
19. कप्तानगंज 792	मोतोचक	15.3	कप्तानगंज	34.1	कसया	0.9	
20. फा जिलनगर 792	पडरौना	15.0	पथारदेवा	34.0	मोतोचक	0.8	
21. दुधई 758	देव रियासदर	14.4	तमकुही	33.5	नेबुआनो 0	0.7	
22. विशुनपुरा 712	भाटपारा 0	14.1	पडरौना	32.7	सेवरही	0.7	
23. भागलपुर 709	फा जिलनगर	13.5	मोतेहचक	32.5	पथारदेवा	0.7	
24. बरहज 706	पथारदेवा	13.5	रामकोला	32.0	भाटपारा 0	0.7	
25. सेवरही 688	कसया	13.4	नेबुआनौरं	30.3	कप्तानगंज	0.6	
26. रूद्रपुर 663	सेवरही	13.4	विशुनपुरा	28.5	हाटा	0.6	
27. नेबुआनो 0 646	बनकटा	13.1	सेवरही	23.1	खड्डा	0.5	
28. भालुवनो 585	देसहीदेव रि 0	12.7	खड्डा	22.2	रामकोला	0.5	
29. खड्डा 459	तमकुही	12.4	दुधई	22.0	सुकरौली	0.5	

तालिका 64 क्रमांक : 1

सकल बोये गये क्षेत्रफल पर गुद्ध बोये गये क्षेत्रफल से प्रतिशत		प्रति हेक्टेयर सकल बोये गये क्षेत्रफल पर उर्वरक उपभोग		प्रति व्यक्ति खाद्यान्न उत्पादन कि.ग्र.	
1991-92		कि.ग्र. 991-92		1991-92	
विकास खण्ड	संकेतक	विकास खण्ड	संकेतक	विकास खण्ड	संकेतक
9	10	11	12	13	14
1. भालुवनो	192.0	रामपुरकाठ	211.6	भालुवनो	480
2. सेवरहो	180.7	रुद्रपुर	185.9	बरहज	387
3. देवरियासदर	176.3	हाटा	184.2	भागलपुर	366
4. देसहोदेवरिया	176.3	भाटनो	183.6	पथारेदेवा	349
5. कसया	173.1	देसहोदेवो	179.4	देवरियासदर	331
6. बैतालपुर	171.4	देवरिया	176.3	लार	325
7. पथारदेवा	170.8	सुकरौली	175.1	गौरोठ	316
8. बरहज	169.7	पथारदेवा	174.3	बैतालपुर	312
9. सलेमपुर	168.6	रुद्रपुर	173.6	भाटपार	312
10. सुकरौली	167.5	बनकटा	171.1	रुद्रपुर	307
11. कप्तानगंज	167.2	भाटपार	167.4	सलेमपुर	303
12. गौरोबा.	167.0	फा जिलनगर	166.8	फा जिलनगर	301
13. फा जिलनगर	164.8	सलेमपुर	163.6	देसहोदेवरिया	289
14. भाटपार	160.7	तमकुहो	162.6	रामपुरकाठ	288
15. रामपुरका.	156.6	गौरोबाजा	162.5	कप्तानगंज	284
16. भागलपुर	156.6	लार	161.9	सुकरौली	280
17. भाटनो	156.2	मोतोचक	155.1	सेवरहो	279
18. रामकोला	151.4	कप्तानगंज	154.8	भाटनो	270
19. तमकुहो	151.0	बैतालपुर	153.5	कसया	268
20. लार	150.5	कसया	153.0	बनकटा	266
21. हाटा	150.3	रामकोला	148.6	नेबुआनौ	251
22. मोतोचक	150.2	भागलपुर	142.3	तमकुहो	249
23. नेबुआनौ	148.2	पडरौना	136.7	मोतोचक	246
24. बनकटा	146.5	सेवरहो	126.2	हाटा	237
25. पडरौना	144.2	दुधई	118.3	रामकोला	233
26. विगुनपुरा	136.6	खड्डा	113.2	दुधई	219
27. दुधई	131.6	भालुवनो	110.0	खड्डा	202
28. खड्डा	130.1	विगुनपुरा	102.0	विगुनपुरा	200
29. रुद्रपुर	112.6	नेबुआनौ	93.1	पडरौना	197

तालिका -64 अनुसूची 1

गृह सिंचित क्षेत्रफल का शुद्ध बोधे गये क्षेत्रफल से प्रतिशत 1991-92 कुल नलकपों द्वारा गृह सिंचित क्षेत्रफल का कुल शुद्ध सिंचित क्षेत्र से प्रतिशत 1992-93 गृह सिंचित विद्युत्कृत ग्रामों का कुल आंबार्दे ग्रामों से प्रतिशत 1992-93

विकास खण्ड	संकेतक	विकास खण्ड	संकेतक	विकास खण्ड	संकेतक
15	16	17	18	19	20
1. देसहो देवरिया	95.9	सलेमपुर	96.9	भटनी	91.6
2. भाटपार	94.9	बनकटा	95.0	कसया	90.7
3. सलेमपुर	94.1	लार	92.9	रामकोला	84.1
4. भालुवनी	89.1	भाटनी	84.5	कप्तानगंज	83.2
5. भाटनी	88.1	बरहज	82.8	सलेमपुर	80.8
6. पथारदेवा	84.9	भाटपारानी	81.5	भागलपुर	77.9
7. कप्तानगंज	82.1	देवरिया सदर	79.1	फा जिलनगर	74.6
8. बनकटा	82.1	भलुवनी	78.7	मोतीचक	73.2
9. भागलपुर	80.3	भागलपुर	77.8	देवरिया सदर	72.9
10. बैतालपुर	80.0	रुद्रपुर	72.7	हाटा	71.8
11. लार	79.2	खड्डा	44.0	सुकरौली	70.5
12. सुकरौली	77.4	गौरोबाजार	41.5	गौरोबाजार	70.2
13. बरहज	77.3	दुधई	38.4	लार	70.2
14. फा जिलनगर	77.0	सुकरौली	37.8	भाटपारानी	69.2
15. गौरोबाजार	76.0	रामकोला	33.1	बरहज	68.1
16. मोतीचक	74.2	बैतालपुर	31.4	देसहो देवरिया	67.0
17. कसया	73.0	कसया	30.9	पथारदेवा	67.0
18. रामपुरका.	70.6	विगुनपुरा	27.8	बैतालपुर	66.9
19. हाटा	69.0	रामपुरका.	24.6	पडरौना	66.7
20. तमकुहो	67.1	कप्तानगंज	24.0	रामपुरकार.	66.4
21. देवरियास.	58.6	मोतीचक	22.1	भलुवनी	60.8
22. सेवरहो	57.5	पडरौना	21.6	तमकुहो	56.8
23. पडरौना	47.2	हाटा	20.9	दुधई	54.9
24. रामकोला	44.4	फा जिलनगर	20.0	नेबुआनौ	54.1
25. दुधई	42.6	देसहो देवरिया	14.9	रुद्रपुर	50.9
26. नेबुआनौ	27.1	सेवरहो	12.6	बनकटा	49.3
27. विगुनपुरा	26.8	तमकुहो	10.1	सेवरहो	42.6
28. रुद्रपुर	25.9	नेबुआनौ.	8.0	विगुनपुरा	41.4
29. खड्डा	19.3	पथारदेवा	0.6	खड्डा	35.0

तालिका -64 क्रमाः

प्रति लाख जनसंख्या पर कुल को सड़कों की लम्बाई 1991-92 कि.मी.		प्रति लाख जनसंख्या पर सा. नि. वि. द्वारा सघात पक्की सड़कों की लम्बाई 1991-92 किमी.		प्रति हजार वर्ग किमी. पर कुल पक्की सड़कों की लम्बाई 1991-92 को किमी.	
विकास खण्ड	संकेतक	विकास खण्ड	संकेतक	विकास खण्ड	संकेतक
21	22	23	24	25	26
1. देव रियासदर	101.3	सलेमपुर	53.1	देव रियासदर	900.7
2. कसया	76.5	बरहज	52.7	कसया	708.1
3. रामकोला	76.0	देव रियासदर	48.8	सलेमपुर	649.4
4. बरहज	75.4	भागलपुर	48.3	रामकोला	628.7
5. लार	69.7	कसया	47.8	लार	622.7
6. हाटा	69.0	कप्तानगंज	44.3	गौसेबाजार	604.9
7. सलेमपुर	67.8	तमकुहो	43.0	हाटा	590.9
8. गौरीबाजार	67.7	रामकोला	41.2	तमकुहो	567.6
9. कप्तानगंज	67.1	लार	39.0	देसहो देव रिया	565.2
10. देसहो देव रिया	66.8	विशुनपुरा	38.7	भाटपारानी	550.2
11. तमकुहो	65.7	देसहो देव रिया	37.4	सुकरौली	534.1
12. सुकरौली	62.2	भाटपारानी	35.7	बरहज	532.7
13. भाटपारानी	61.5	बनकटा	35.1	कप्तानगंज	531.4
14. भागलपुर	59.6	हाटा	34.8	बैतालपुर	464.7
15. विशुनपुरा	57.4	फा जिलनगर	33.9	बनकटा	462.2
16. बैतालपुर	57.3	गौरीबाजार	32.3	भाटनी	455.0
17. नेबुआनो	57.1	भाटनी	30.2	मोतीचक	453.3
18. मोतीचक	55.8	पथारदेवा	30.1	पथारदेवा	44.9.9
19. पथारदेवा	55.6	नेबुआनो	30.0	रामपुरका	442.5
20. फा जिलनगर	55.1	रुद्रपुर	29.9	फा जिलनगर	436.4
21. भाटनी	54.7	पडरौना	28.6	भागलपुर	422.7
22. बनकटा	54.0	रामपुरका	28.6	पडरौना	416.3
23. खड्डा	52.0	दुधई	27.3	विशुनपुरा	408.8
24. रामपुरका	51.4	मोतीचक	26.4	नेबुआनो	369.1
25. पडरौना	50.5	भालुवनो	25.6	सेवरहो	339.5
26. सेवरहो	49.4	सुकरौली	24.7	रुद्रपुर	323.0
27. रुद्रपुर	48.7	सेवरहो	24.6	दुधई	295.5
28. भालुवनो	43.4	खड्डा	23.6	भालुवनो	253.6
29. दुधई	39.0	बैतालपुर	22.1	खड्डा	238.5

तालिका -64 क्रम : 1

प्रति हजार वर्ग कि.मी.पर प्रति लाख जनसंख्या पर प्रति लाख जनसंख्या पर
 नि. वि. द्वारा संचालित पब्लिक एलोपैथिक चिकित्सालय/ एलोपैथिक चिकि./औषधालय
 संकुलों की संख्या औषधालय एवं प्रा.स्वा. एवं प्रा.स्वा. केन्द्रों में उपलब्ध
 केन्द्रों की संख्या 192-93 192-93 192-93

विकास खण्ड	संकेतक	विकास खण्ड	संकेतक	विकास खण्ड	संकेतक
27	28	29	30	31	32
1. सलेमपुर	509.2	पथरदेवा	4.6	भाटपारानो	38.2
2. कसया	442.6	रूद्रपुर	3.9	कसया	34.4
3. देवरियासदर	433.7	मोतीचक	3.8	सेवरहो	32.9
4. पथरदेवा	410.4	भागलपुर	3.8	फा जिलनगर	32.5
5. बरहज	372.2	देसहोदेवरिया	3.6	रूद्रपुर	31.4
6. तमकुहो	371.7	फा जिलनगर	3.5	हाटा	30.5
7. कप्तानगंज	350.6	खड्डा	3.4	सलेमपुर	28.0
8. लार	348.2	बैतालपुर	3.4	तमकुहो	26.2
9. भागलपुर	342.2	बनकटा	3.4	बरहज	24.8
10. रामकोला	341.0	भाटनो	3.3	विगुनपुरा	23.2
11. देसहोदेवरिया	316.5	भाटपारानो	3.3	भालुवनो	22.8
12. बनकटा	300.8	लार	3.3	लार	19.9
13. हाटा	298.6	रामकोला	3.2	कप्तानगंज	19.4
14. भाटपारानो	292.3	विगुनपुरा	3.2	पथरदेवा	18.5
15. गौरीबाजार	288.8	बरहज	3.1	खड्डा	17.6
16. विगुनपुरा	275.6	सुकरौली	3.0	भाटनो	16.3
17. भाटनो	275.1	तमकुहो	2.9	रामकोला	15.4
18. फा जिलनगर	268.5	दुदहो	2.9	मोतीचक	15.1
19. रामपुरकाठ	245.8	भालुवन	2.8	भागलपुर	15.1
20. पडरौना	235.9	सलेमपुर	2.8	देसहोदेवरिया	14.3
21. मोतीचक	214.4	कप्तानगंज	2.7	बैतालपुर	13.8
22. सुकरौली	212.4	कसया	2.5	बनकटा	13.7
23. दुधई	207.3	देवरिया	2.5	रामपुरकारखाना	13.1
24. रूद्रपुर	198.0	रामपुरकाठ	2.4	पडरौना	12.6
25. नेबुआनो	194.0	गौरीबाजार	2.4	देवरियासदर	12.5
26. बैतालपुर	179.2	नेबुआनो	2.2	गौरीबाजार	12.2
27. सेवरहो	159.3	हाटा	2.2	सुकरौली	12.0
28. भालुवनो	149.7	पडरौना	2.1	दुदहो	11.6
29. खड्डा	108.4	सेवरहो	1.8	नेबुआ नौरंगिया	8.8

तालिका -64 क्रमशः

प्रति लाख जनसंख्या पर जनियर बेसिक स्कूलों को संख्या 92-93	प्रति लाख जनसंख्या पर प्र.ओ.बे. स्कूल को संख्या 92-93	प्रति लाख जनसंख्या पर हायर सेकेंड्री स्कूलों को संख्या 92-93	प्रति लाख जनसंख्या पर बैंक शाखा पर संख्या 92-93				
33	34	35	36	37	38	39	40
विकास खण्ड	संकेतक	विकास	संकेतक	विकास खण्ड	संकेतक	विकास खण्ड	संकेतक
1. रामपुरकाठ	80.8	सलेमपुर	29.0	सलेमपुर	11.7	मोतीचक	18952
2. बरहज	80.6	पथारदेवा	21.6	भागलपुर	10.3	बनकटा	19447
3. भागलपुर	77.6	लार	20.5	भालुवनो	8.5	फा जिलनगर	20236
4. लार	77.2	भाटपार	19.9	भटनी	8.1	कप्तानगंज	20641
5. पथारदेवा	71.1	कसया	18.9	बनकटा	7.7	भागलपुर	2112
6. भटनी	69.4	भटनी	17.4	पथारदेवा	6.2	विशुनपुरा	22162
7. बनकटा	69.4	रुद्रपुर	16.4	भाटपारानो	5.8	भालुवनो	23441
8. रुद्रपुर	68.4	फा जिलनगर	15.4	देवरियासदर	5.6	भाटपार	24776
9. सलेमपुर	67.1	हाटा	15.1	फा जिलनगर	5.6	लार	24100
10. भाटपार	66.5	मोतीचक	14.3	देसहोदेवरि०	5.3	बैतालपुर	24160
11. देसहोदेव.	64.2	विशुनपुरा	14.1	कसया	5.0	बरहज	24203
12. गौरीबाजार	64.0	दुधई	13.9	कप्तानगंज	4.8	तमकुहो	24567
13. फा जिलनगर	61.4	बैतालपुर	13.6	रुद्रपुर	4.7	रुद्रपुर	25439
14. भालुवनो	59.7	तमकुहो	13.3	तमकुहो	4.6	पथारदेवा	25891
15. कसया	58.6	देवरिया	13.0	रामपुरकाठ	4.1	रामकोला	25894
16. देवरियासदर	58.2	गौरीबाजार	12.8	लार	4.1	सुकरौली	26680
17. विशुनपुरा	57.4	भालुवनो	12.8	बैतालपुर	3.4	नेबुआ नौ०	27311
18. मोतीचक	56.5	नेबुआ नौ	12.4	बरहज	3.1	देसहोदेवरि	28055
19. हाटा	55.9	रामपुर	12.2	सेवरहो	3.0	सलेमपुर	28621
20. पडरौना	53.0	बरहज	11.3	गौरीबाजार	2.4	रामपुर	30622
21. कप्तानगंज	52.6	भागलपुर	11.3	नेबुआनौ	2.2	भटनी	30623
22. बैतालपुर	51.7	पडरौना	10.9	सुकरौली	2.2	कसया	31374
23. रामकोला	51.5	सेवरहो	10.8	हाटा	2.2	हाटा	34430
24. तमकुहो	51.2	देसहोदेवरि.	10.7	दुधई	1.7	खड्डा	37010
25. खड्डा	50.0	बनकटा	10.2	पडरौना	1.7	देवरियासदर	39969
26. गौरीबाजार	49.8	खड्डा	10.1	मोतीचक	1.5	गौरीबाजार	40983
27. सुकरौली	48.0	कप्तानगंज	9.7	रामकोला	1.3	सेवरहो	41031
28. सेवरहो	46.9	रामकोला	9.0	खड्डा	1.3	दुधई	42995
29. दुधई	44.2	सुकरौली	8.9	विशुनपुरा	1.3	पडरौना	59390

-65 31 मार्च 1993 को स्थिति के अनुसार जनपद में रेस्ट हाउसेसज ;
डाक बंगले

विभाग	रेस्टहाउसेसज संख्या	डाकबंगले संख्या	योग
1. सार्वजनिक निर्माण विभाग	2	4	6
2. सिचाई विभाग	-	3	3
3. वन विभाग	-	-	-
4. जिला परिषद	-	3	3
5. जल संस्थान /जल निगम	-	-	-
6. अन्वय विवरण	5	11	16
योग	7	21	28

तालिका -66

जनपद में मुद्रणालयों की संख्या

मद /वर्ष	1990-91	1991-92	1992=93
1	2	3	4
1. सार्वजनिक	1	1	1
2. निजी	63	30	82
योग	64	81	83

NIEPA DC



D09105