

केवल सरकारी प्रयोगार्थ

# सांख्यिकीय पत्रिका

जनपद काशीपुर जलर

1986



कार्यालय संख्याधिकारी,  
अर्थ एवं संख्या प्रभाग  
राज्य नियोजन संस्थान,  
उत्तर प्रदेश

केवल सरकारी प्रयोगार्थ

सांख्यिकीय - पत्रिका

जनपद कानपुर-नगर

-:0 1986 0:-



कार्यालय संख्याधिकारी,  
अर्थात् एवं संख्या प्रभाग,  
राज्य नियोजन संस्थान,  
उत्तर-प्रदेश

NIEPA DC



D03811

**Sub. National Systems Unit,**  
**National Institute of Educational**  
**Planning and Administration**  
**17-E, Shaheed Jhansi Marg, New Delhi-110016**  
DOC. No. ... 3811 .....  
Date ... 16/6/87 .....

## प्राक्कथन

आधुनान्त एवं विश्वसनीय आंकड़ों का सर्वांगीण विकास एवं सुनियोजित योजनाओं की संरचना में विशेष महत्त्व है। नीति निर्माताओं, शोधकर्ताओं, अध्यापकों एवं विकास कार्यों में लगे अधिकारियों द्वारा भी आधुनान्त एवं विश्वसनीय आंकड़ों का उपयोग आवश्यकतानुसार किया जाता है। आर्थिक बोध एवं संख्या निर्देशक, राज्य नियोजन संस्थान, अर्था एवं संख्या प्रभाग, उत्तर प्रदेश के मार्ग निर्देशन में जिला संख्याधिकारी कार्यालय द्वारा जनपद कानपुर-नगर की सांख्यिकीय पत्रिका वर्ष 1982 से प्रकाशित की जा रही है। इसके पूर्व जनपद कानपुर-देहात के जनपद के साथ कानपुर सम्मिलित जनपद के रूप से प्रकाशित की जाती रही है। इस वर्ष की सांख्यिकीय पत्रिका इस श्रृंखला का पंचम अंक प्रकाशित करते हुए पुनः हर्ष हो रहा है।

इस अंक में अधिकांश तालिकाओं में तीन वर्षों १९८३-८४, ८४-८५ एवं ८५-८६ के जनपद स्तरीय तुलनात्मक आंकड़े तथा वर्ष ८५-८६ के विकास छाण्डवार आंकड़े प्रकाशित किये गये हैं। तालिका - ५५ में कुछ मुख्य-मुख्य आंकड़े नगरीय क्षेत्र के नगरवार अलग-अलग दर्शाये गये हैं। तालिका - १ जनपद एक दृष्टि में, के साथ-साथ विकास कार्यक्रमों के संकेतक तालिका - २ में एवं अन्य तालिकाओं में सामान्य सूचनायें जनसंख्या, क्षेत्रफल, जनसंख्या का आर्थिक वर्गीकरण सिंवाइ के साधन, सिंचित क्षेत्रफल, क्रियात्मक जोतों का वर्गीकरण पशु गणना, छाछान्न भण्डार, पशु चिकित्सा, सहकारिता, उद्योग, शिक्षा, सामाजिक स्वास्थ्य एवं परिवार कल्याण, विद्युत, परिवहन एवं संचार, व्यवसायिक बैंक, जल सम्पत्ति, भाव एवं मजदूरी की दरें आदि से सम्बन्धित आधुनान्त आंकड़े प्रकाशित किये गये हैं। तालिका - ५७ में कुछ मुख्य-मुख्य मदों की सूचना विकास छाण्ड के अवरोही क्रम में प्रदर्शित किया गया है। मुख्य सामाजिक सुविधाओं से दूरी के अनुसार १९८१ की जनगणना के अनुसार आवाद ग्रामों का वर्गीकरण एवं उपलब्ध सेवाओं को विकास छाण्डवार दिया गया है। जनपद में कार्यरत राज्यकर्मचारियों के आंकड़े, सेवायोजन कार्यालय के कार्यक्रम एवं आर्थिक गणना १९८० की सूचना आदि से पत्रिका उपयोगिता बढ़ी है।

मानचित्र एवं रेखा चित्रों से जनपद की अवस्थापना एवं विकास के स्तर का सहज बोध होता है।

मुझे आशा है कि जनपद के विकास एवं प्रगति से रुचि रखाने वाले एवं विकास कार्यों से सम्बद्ध कर्मचारियों, अधिकारियों, नीति निर्माताओं, नियोजकों तथा शोधकर्ताओं के लिए यह संस्करण विशेष उपयोगी सिद्ध होगा ।

मैं मुख्य विकास अधिकारी एवं जनपद के समस्त अधिकारियों का आभारी हूँ, जिन्होंने वाञ्छित आंकड़े जिला सँख्याधिकारी को उपलब्ध कराने में अपना सहयोग प्रदान किया । इस पुस्तिका को तैयार करने में श्री राधाश्रिणा चतुर्वेदी, जिला सँख्याधिकारी एवं श्री के० पी० गुप्त, सहायक अर्था एवं सँख्या अधिकारी, श्रीमती शबनम अब्बास, सहायक काटोग्राफर, श्री राजा राम अर्था एवं सँख्या निरीक्षक, एवं श्री राम रतन टर्कक वधाई के पात्र हैं । इनके अथक प्रयास से यह पुस्तिका प्रकाशित की जा रही है ।

मैं आशान्वित हूँ कि यह संस्करण पाठकों को विशेष उपयोगी सिद्ध होगा । सुधार हेतु सुझाव सादर आमंत्रित हैं ।

अनुराग

॥ अनुराग गोयल ॥  
जिला अधिकारी,  
कानपुर-नगर ।

## विषय सूची

तालिका की संख्या	मद	पृष्ठ संख्या
1	2	3
1.	जन्मद एक दृष्टि में	6 - 6
2.	जन्मद में कुछ महत्वपूर्ण संकेतक	7 - 9
<u>I-सामान्य सूचनाये</u>		
3.	जन्मद में विकास छापडवार कुछ सामान्य सूचनाये	10 - 11
<u>II-क्षेत्रफल एवं जनसंख्या</u>		
4.	जन्मद की प्रति दस वर्षा की जनसंख्या वृद्धि	12
5.	जन्मद में विकास छापडवार क्षेत्रफल, जनसंख्या, अनुसूचित जाति/जनजाति की संख्या तथा आवासीय नक़्सा एण परिवार	13 - 14
6.	जन्मद में विकास छापडवार जनसंख्या का आर्थिक वर्गीकरण	15 - 16
7.	जन्मद में जनगणना के अनुसार दशक आवादी ग्रामों की संख्या, जनसंख्या तथा प्रति दशक प्रतिशत वृद्धि	17
8.	जन्मद में मात्र भाषा के अनुसार जनसंख्या	18
9.	जन्मद में प्रमुख धार्मानुसार जनसंख्या	18
10.	जन्मद में आयु वर्गानुसार जनसंख्या	19
11.	जन्मद में जनसंख्या के अनुसार वर्गीकृत ग्राम	20
12.	जन्मद में विकास छापडवार साक्षर व्यक्ति तथा साक्षरता का प्रतिशत	21
<u>III-कृषि</u>		
13.	जन्मद में विकास छापडवार भूमि उपयोगिता	22 - 25
14.	जन्मद में विकास छापडवार विभिन्न साधानों द्वारा श्रोतानुसार वास्तविक सिंचित क्षेत्रफल	26

1	2	3
15.	जन्मद में विकास छाण्डवार मुख्य पसलों के अन्तर्गत क्षेत्रफल	27 - 34
16.	जन्मद में मुख्य पसलों का उत्पादन	35 - 36
17.	जन्मद में मुख्य पसलों की औसत उपज	37 - 38
18.	जन्मद में विकास छाण्डवार सिंवाइसाधानों एवं श्रोतों की 31 मार्च की संख्या	39 - 40
19.	जन्मद में विकास छाण्डवार क्रियात्मक जोतों का आकार वगैरानुसार संख्या एवं क्षेत्रफल	41
20.	जन्मद में विकास छाण्डवार कृषि यन्त्र एवं उपकरण पशुगणना के अनुसार	42 - 43
21.	जन्मद में विकास छाण्डवार उर्वरक वितरण	44
22.	जन्मद में विकास छाण्डवार कृषि से सम्बन्धित कुछ मुख्य सुविधायें	45 - 46
23.	जन्मद में खाद्यान्न भण्डारों की संख्या एवं क्षमता	47

#### IV. पशुपालन तथा मत्स्य

24.	जन्मद में विकास छाण्डवार पशुधान एवं कुक्कुट आदि पक्षियों की संख्या पशुगणना	48 - 53
25.	जन्मद में विकास छाण्डवार पशु चिकित्सालय एवं अन्य सुविधायें	54 - 55
26.	मत्स्य पालन	56

#### V. सहकारिता

27.	जन्मद में विकास छाण्डवार प्रारम्भिक कृषि ऋण सहकारी समितियाँ	57 - 58
28.	जन्मद में अन्य सहकारी समितियाँ	59 - 60
29.	जन्मद में सहकारी बैंक एवं भूमि विकास बैंक 30 जून की स्थिति	61

1	2	3
<u>VII. उद्योग</u>		
30.	जन्मद में विकास छाण्डवार औद्योगीकरण की प्रगति	62 - 63
31.	जन्मद में औद्योगिक अस्थान	64
<u>VIII. सामान्य शिक्षा</u>		
32.	जन्मद में विकास छाण्डवार मान्यता प्राप्त शिक्षा संस्थाएँ	65
33.	जन्मद में विकास छाण्डवार मान्यता प्राप्त शिक्षा संस्थाओं में स्तरवार विद्यार्थी	66 - 69
34.	जन्मद में विकास छाण्डवार मान्यता प्राप्त शिक्षण संस्थाओं में शिक्षक	70 - 71
35.	जन्मद में प्रावैधिक शिक्षा संस्थान, औद्योगिक शिक्षण संस्थान तथा उनमें भाती	72
<u>VIII. सार्वजनिक स्वास्थ्य एवं परिवार नियोजन</u>		
36.	जन्मद में एलोपैथिक चिकित्सालय एवं औषाधालय	73
37.	जन्मद में विकास छाण्डवार एलोपैथिक चिकित्सा सेवा	74
38.	जन्मद में विकास छाण्डवार आयुर्वेदिक सूनानी एवं होम्योपैथिक चिकित्सा सेवा	75-76
39.	जन्मद में विकास छाण्डवार परिवार एवं मात्र शिशु कल्याण केन्द्र	77
<u>IX. विद्युत</u>		
40.	जन्मद में विभिन्न कार्यों में विद्युत उपभाग	78
41.	जन्मद में विकास छाण्डवार विद्युतीकृत ग्राम, नगर एवं हरिजन वस्तियाँ	79



1	2	3
	<u>X. परिवहन एवं संचार</u>	
42.	जनसद में पक्की सड़कों की लम्बाई	80
43.	जनसद में विकास खाण्डवार पक्की सड़कों की लम्बाई	81
44.	जनसद में विकास खाण्डवार यातायात एवं संचार सेवाएँ	82
45.	<u>XI. संप्रयोगित वित्त</u>	
45.	जनसद में विकास खाण्डवार अनुसूचित व्यवसायिक बैंकों की तथा ग्रामीण बैंकों की शाखाओं की संख्या	83
46.	जनसद में व्यवसायिक बैंकों में जना धानराशि एवं ऋण वितरण	84
	<u>XII. जल सम्पत्ति</u>	
47.	जनसद में विकास खाण्डवार ग्रामों में पेयजल सुविधाओं की स्थिति	85 → 86
	<u>XIII. पंचायत</u>	
48.	जनसद में विकास खाण्डवार न्याय पंचायत, ग्राम सभा, पंचायतसूक्ष्म एवं पंचायत कर	87
	<u>XIV. भाव एवं नजदगी</u>	
49.	जनसद में माहवार ग्रामीण पट्टकर भाव	88 - 91
50.	जनसद में माहवार जिला केन्द्र के नगरीय पट्टकर भाव	92 - 94
	<u>XV. विविधा</u>	
51.	जनसद में राज्य कार्यालयों के आंकड़े	95

1	2	3
52.	जनसद में सेवायोजन कार्यालय द्वारा किया गया कार्य	96
53.	आर्थिक गणना 1980	87
54.	गिछड़ी जातियां	98
<b>XVI नगरीय क्षेत्र में उपलब्ध सुविधाएँ</b>		
55.	जनसद में नगरीय क्षेत्र में उपलब्ध सेवाओं की संख्या	99 - 102
<b>XVII विभिन्न सामाजिक सुविधाओं से दूरी के अनुसार ग्रामों का वितरण ।</b>		
56.	जनसद में विक्रम खाण्डवार मुख्यासुविधा केन्द्रों दूरी के अनुसार ग्रामों की संख्या	103 - 117
56.1	वेकल श्रोत	103
56.2	ऐलोपैथिक चिकित्सालय/औषधालय/प्राथमिक स्वास्थ्य केन्द्र	103
56.3	आयुर्वेदिक चिकित्सालय एवं औषधालय	104
56.4	यूनानी औषधालय	104
56.5	परिवार एवं मात्र शिक्षा कक्षाएँ केन्द्र/उपकेन्द्र	105
56.6	ग्रामिण वैदिक स्कूल	105
56.7	ग्रामिण वैदिक स्कूल (बालक)	106
56.8	ग्रामिण वैदिक स्कूल (बालिका)	106
56.9	हायर सेकेंड्री स्कूल (बालक)	107
56.10	हायर सेकेंड्री स्कूल (बालिका)	107
56.11	पशु चिकित्सालय/पशुपालन केन्द्र	108
56.12	कृत्रिम गर्भाधान केन्द्र/उपकेन्द्र	108
56.13	ग्रामिण सहायक कृषि श्रम सहकारी समितियां	109
56.14	ग्राम सहायक सहकारी समितियां	109
56.15	पशु बाजार	110

- 6 -

1	2	3
56•16	शीत भाण्डार	110
56•17	बीज गोदाम/बर्बरक भाण्डार	111
56•18	कृषि औजार पम्पसेट/डीजल इंजन आदि की मरम्मत की सुविधा	111
56•19	हाट/वाजार	112
56•20	थोक मण्डी	112
56•21	सस्ते गले की दुकानें	113
5622	पक्की सड़कें	113
56•23	रेलवे स्टेशन	114
56•24	बस स्टेशन/स्टॉप	114
56•25	डाकघर	115
56•26	तारघर	115
56•27	भूमि विकास बैंक	116
5628	व्यवसायिक बैंक/ग्रामीण बैंक/सहकारी बैंक	116
56•29	विकास छाण्ड	117
56•30	ग्राम सेवक केंद्र/ग्राम विकास अधिकारी केंद्र	117

### XVIII

57•	अबरोही क्रमानुसार श्रेणीबद्ध विकास छाण्डों की कुछ प्रमुख नदों की सूचनाएं ।	118 - 122
-----	----------------------------------------------------------------------------	-----------

1. जन्मद एक दृष्टि में

क्र० I	मद 2	इकाई 3	अवधि 4	विवरण 5
1.	भांगालिक क्षेत्रफल	वर्ग कि०मी०	1981	1040
2.	जनसंख्या	हजार		
	2.1 पुरुष	..	1981	1077
	2.2 स्त्री	..	..	874
	2.3 यांग	..	..	1951
	2.4 ग्रामीण	..	..	206
	2.5 नगरीय	..	..	1645
3.	तहसीलों की संख्या	संख्या	1985-86	1
4.	सामुदायिक विकास अण्ड	..	..	3
5.	नगर एवं नगर समूह	..	1981	3
6.	आवाद ग्रामों की संख्या	..	..	
	6.1 कुल ग्राम	..	..	261
	6.2 बन ग्राम	..	..	x
7.	ग्राम सभा	संख्या	85-86	192
8.	न्याय पंचायत	..	..	27
9.	नगरमहापालिका	..	..	1
10.	नगर पालिका	..	..	x
11.	छावनी यक्षेत्र	..	..	1
12.	नगर क्षेत्र समिति	..	..	1
13.	नोटीफाईड एरिया			
	13.1 नोटीफाईड एरिया	..	1981	x
	13.2 सेन्सस टाउन	..	..	x
14.	पुलिस स्टेशन			
	14.1 ग्रामीण	..	85-86	4
	14.2 नगरीय	..	..	32
15.	रेलवे स्टेशन हा.ल्ट सहित	..	..	20

## 1. क्रमशः

1	2	3	4	5
16.	रेलवे लाईन की लम्बाई	कि०मी०		
	16.1 बड़ी लाईन	..	85-86	133
	16.2 छोटी लाईन	..	..	20
17.	डाकघर	संख्या	85-86	
	17.1 नगरीय	..	..	113
	17.2 ग्रामीण	..	..	44
18.	तारघर	..	..	16
19.	टेलीफोन	..	..	23059
20.	राष्ट्रीयकृत बैंक शाखाएँ	..	..	199
21.	ग्रामीण बैंक	..	..	13
22.	सहकारी बैंक शाखाएँ	..	..	7
23.	भूमि विकास बैंक शाखाएँ	..	..	1
24.	अन्य व्यवसायिक बैंक	..	..	38
25.	सस्ते गले की दुकानें	..	85-86	
	25.1.1 ग्रामीण	..	..	82
	25.1.2 नगरीय	..	..	679
	25.2 गोबर गैस संयंत्र	..	..	437
	25.3 शीत भण्डार	..	..	13
26.	कृषि			
	26.1 शूद्र बोया गया क्षेत्र० हजार हे०		84-85	61
	26.2 एक से अधिक बोरे बोया गया क्षेत्रफल	..	..	23
	26.3 शूद्र सिंचित क्षेत्रफल	..	..	39
	26.4 सकल सिंचित क्षेत्रफल	..	..	51
	26.5 कृषि उत्पादन	ह०मी०टन	84-85	-
	265.1 छाटबान्न	..	..	135

## १. क्रमशः

1	2	3	4	5
26.5.2	गन्ना	ह०मी० टन०	84-85	24
26.5.3	तिलहन	..	..	3
26.5.4	आलू	..	..	14
27.	जलवायु	मि०मी०	1985	
27.1	वर्षा	..	..	
27.1.1	सामान्य	..	..	802
27.1.2	वास्तविक	..	..	1111
27.2	तापमान	सेन्टीग्रेट	85-86	
27.2.1	उच्चतम	..	..	43.4
27.2.2	न्यूनतम	..	..	..
28.	सिंचाई			
28.1	नहरों की लम्बाई	कि० मी०	85-86	198
28.2	राजकीय नलकूप	संख्या	..	24
29.	पशुपालन	संख्या		
29.1	कुल पशुधान	..	1982	169989
29.2	पशु चिकित्सालय	..	85-86	9
29.3	पशु विकास केन्द्र	..	..	29
29.4.1	कृत्रिम गन्नाधान केन्द्र	..	..	7
29.4.2	कृत्रिम गन्नाधान उप केन्द्र	..	..	31
30.	सहकारिता	संख्या	1985-86	
30.1.	प्रारम्भिक कृषि ऋण समितियाँ	..	..	29
30.2	सदस्यता	..	..	26

६३

## 1. क्रमशः

1	2	3	4	5
31.	उद्योग			
	31.1 औद्योगिक अधिनियम 1948 के अन्तर्गत प्रजिकृत			
	31.1.1 कार्यरत कारखाने संख्या		83-84	645
	31.1.2 कारखाने जिसमें प्राप्त हुए ,,		,,	600
	31.1.3 कार्यरत श्रमिक एवं कर्मचारी ,,		,,	69021
	31.2 लघु औद्योगिक इकाइयों			
	31.2.1 संख्या		85-86	4105
	31.2.2 कार्यरत श्रमिक एवं कर्मचारी ,,		,,	34318
32.	शिक्षा			
32.1	जूवे० स्कूल	,,	85-86	932
32.2	सीनियर बेसिक स्कूल	,,	,,	275
32.3	उच्चतर माध्यमिक विद्यालय	,,	,,	101
32.4	डिग्री कालेज	,,	,,	25
32.5	विविध विद्यालय	,,	,,	2
32.6	साक्षरता का प्रतिशात	प्रतिशात	1981	52
32.7	औद्योगिक प्रशिक्षण संस्थान	संख्या	85-86	1
32.8	पालीटेक्नीक	,,	,,	1
33.	जन स्वास्थ्य			
33.1	चिकित्सालय एवं आरोग्य केंद्र	संख्या	85-86	
33.1.1	ऐलोपैथिक	,,	,,	92
33.1.2	आयुर्वेदिक	,,	,,	29
33.1.3	होम्योपैथिक	,,	,,	23
33.1.4	यूनानी	,,	,,	4
33.2	प्राथमिक स्वास्थ्य केंद्र	,,	,,	5

1. क्रमशः

1	2	3	4	5
33.3.0	परिवार एवं मातृ शिशु कल्याण केन्द्र	संख्या	85-86	32
33.3.2	परिवार एवं मातृ शिशु कल्याण उप केन्द्र	..	..	53
<u>33.4 विशेष चिकित्सा</u>				
33.4.1	क्षय	..	..	7
33.4.2	कुष्ठ	..	..	1
33.4.3	संक्रामक रोग	..	..	1
<u>34. पक्की सड़के</u>				
34.1	सार्वजनिक निर्माण विभाग	कि०मी०	84-85	183
34.2	अन्य सड़के	..	..	1552
<u>35. विद्युत</u>				
35.2	विद्युतीकृत ग्राम	संख्या	85-86	193
35.2	विद्युतीकृत नगर	..	..	3
35.3	विद्युतीकृत हरिजन वस्तियाँ	..	..	105
36. नल लगाकर जल सम्पूर्ति के अन्तर्गत लगाये गये				
36.1	ग्राम	..	..	27
36.2	नगर	..	..	3
<u>37. मनोरंजन</u>				
37.1	सिनेमा ग्रह	..	..	35
37.2	सिनेमा ग्रहों में सीटों की सं०	..	..	29882
38. वस्तु उत्पादन छाण्डों से प्रति व्यक्तिसं०				
	शुद्ध उत्पादन 1970-71 के आधार पर		81-82	374
			82-83	360
			83-84	344



1. क्रमशः

1	2	3	4	5
39.	वस्तु उत्पादन छाण्डों से प्रति व्यक्ति शुरु उत्पादन प्रचलित भावों पर	रु०	81-82 82-83 83-84	994 1030 935
40.	राष्ट्रीय वचन में जमा धान	लाखा रु०		
40.1	शुरु जमा धान	..	85-86	2709
40.2	सकल जमा धान	..	85-86	5235
41.	जिला सेक्टर योजना पर प्रति व्यक्ति व्यय/परिव्यय			
	व्यय	रु०	84-85	19
	व्यय	..	85-86	21
	परिव्यय	..	86-87	25

# प्रति व्यक्ति जिला धरेलु शब्द उत्पादन प्रचलित भाषा पर (कमलपुर संयुक्त)

सूचकांक

900

600

300

0

1970-71

74-75


76-77

78-79

80-81

82-83

शब्दाज



2. जनसंख्या में महत्वपूर्ण संकेतक

क्र०	वर्ण	इकाई	वर्ष	संकेतक
1	2	3	4	5
1.	जनसंख्या का घनत्व प्रति वर्ग	कि०मी०	1981	1877
2.	जनसंख्या की दशकों में प्रतिशत वृद्धि	प्रतिशत	71-81	28
3.	कुल जनसंख्या में नगरीय जन० का प्रतिशत	..	19 81	84
4.	प्रति हजार पुरुषों पर स्त्रियों की सं०	सं०	1981	812
5.	अनुसूचित जाति एवं जनजाति की कुल जनसंख्या से प्रतिशत	प्रतिशत	..	16
6.	परिवार का औसत आकार			
6.1	ग्रामीण		..	6
6.2	नगरीय	र०	..	5
6.3	योग	..	..	5
7.	कुल मुख्य कर्मियों का जनसंख्या से प्रतिशत			
7.1	ग्रामीण	प्रतिशत	1981	5
7.2	नगरीय	..	..	23
7.3	योग	..	..	28
8.	कृषि कर्मियों का कुल जनसंख्या से प्रतिशत कृषक तथा कृषक मजदूर सम्मिलित करते हुए	..	..	5
9.	कृषि श्रमिकों का कुल जनसंख्या में प्रति०	..	..	1

नोट :- संकेतक पूर्णांक में राउण्ड करने के उपरान्त दिये गये हैं ।

## 2. क्रमशः

क्र०	विवरण	इकाई	83-84	84-85	85-86
10.	शुद्ध बोये गये क्षोत्रफल का कुल प्रतिशत प्रतिवेदित क्षोत्रफल से प्रतिशत		57.5	56.6	x
11.	एक बार से अधिक बोये गये क्षोत्रफल का शुद्ध बोये गये क्षोत्रफल से प्रतिशत	प्रतिशत	36.7	37.5	x
12.	शुद्ध सिंचित क्षोत्रफल का शुद्ध बोये गये क्षोत्रफल से प्रतिशत	..	64.6	62.9	x
13.	सकल सिंचित क्षोत्रफल का सकल बोये गये क्षोत्रफल से प्रतिशत	..	59.0	60.3	x
14.	प्रति हे० एकरक का प्रयोग	कि०ग्रा०	83	85	x
15.	प्रति व्यक्ति छाक उत्पादन	..	69	69	x
16.	प्रति लाख जनसंख्या पर पंजीकृत कारखानों में श्रमिक एवं कर्मचारी	संख्या	3538	x	x
17.	पंजीकृत कारखानों में प्रति व्यवेहित औद्योगिक उत्पादन का मूल्य	रु०	2868	x	x
18.	पंजीकृत कारखानों में प्रति औद्योगिक श्रमिक एवं कर्मचारी पर उत्पादन का मूल्य	..	81053	x	x
19.	विकृतीकृत गा० का कुल आबाद प्रा० से प्रतिशत	प्रतिशत	63	64	74
20.	प्रति व्यक्ति विकृत उपभाग	कि०वा०घं०	574	581	566
21.	प्रति हजार वर्ग किलोमीटर पर सा०नि०चि०की पक्की सड़कों की लम्बाई	कि०मी०	176	176	x
22.	प्रति लाख जनसंख्या पर सा०नि०चि० की पक्की सड़कों की लम्बाई	..	9	9	x
23.	प्रति लाख जनसंख्या पर डाक घरों की संख्या	सं०	8	8	8
24.	प्रति लाख जनसंख्या पर तार घरों की संख्या	सं०	1	1	1

## 2. कुमशा:

1	2	3	4	5	6
25.	प्रति लाख जनसंख्या पर समस्त एलेपैथिक चिकित्सालय/आधाधालय एवं प्राथमिक स्वास्थ्य केन्द्रों की संख्या	सं०	4	5	5
26.	प्रति लाखों जनसंख्या पर समस्त एलेपैथिक चिकित्सालय/प्राथमिक स्वास्थ्य केन्द्रों में शैयाओं की संख्या	संख्या	210	210	210
27.	प्रति परिवार एवं मातृ शिक्षा कल्याण केन्द्र/उपकेन्द्रों पर औसत संख्या	सं०	31979	30480	22950
28.	प्रति व्यक्तियिक तथा ग्रामीण केंद्र शाखा पर औसत जनसं०	सं०	8787	8632	7803
29.	नल लगाकर पेयजल सम्पूर्ति के ग्रामों का कुल आजाद ग्रामों का प्रतिशत	प्रतिशत	10	10	10

1 - सामान्य सूचनायें

3. जनसंख्या में विकास खाण्डवार कुल सामान्य सूचनायें

वर्ष 85-86

10

तहसील का नाम	विकास खाण्ड का नाम	जिला मुख्यालय से विकास खाण्ड की दूरी कि०मी०	गा० विका० क्षेत्र सं०	ग्रामों की सं०	कुल ग्राम आबाद ग्राम
1	2	3	4	5	6
कानपुर	कल्यानपुर	13	10	31	70
	सरसौल	26	10	105	101
	विधानु	21	10	95	90
कुल	X	X	X	—	—
योग ग्रामीण	-	x	30	231	261
योग नगरीय	-	x	-	-	-
योग जनसंख्या	-	-x	30	231	261

3. कुमशा:

तहसील का नाम	विकास खण्ड का नाम	पुलिस स्टेशन	विकास खण्ड तथा यालिय में निकटतम रेलवे स्टेशन की दूरी कि०मी०	सस्ते गल्ले की दुकान की संख्या
1	2	7	8	9
कानपुर	कल्याणपुर	1	कल्याणपुर	14
	सरसौल	2	सरसौल	37
	विधानू	1	शाम्भुआ	31
	दीप शाय	X	X	X
	योग ग्राहिण	4	x	32 आ
	योग नगरीय	32	x	679 आर
	योग जनाद	36	x	761 आर

आर नोट :- सस्ते गल्ले की दुकानों में सहायी एवं व्यक्तिगत की सूचना जोड़कर दी गई है किंगत वषारों में केवल सहायी दुकाने ही दी गई थी ।

II क्षेत्रफल एवं जनसंख्या

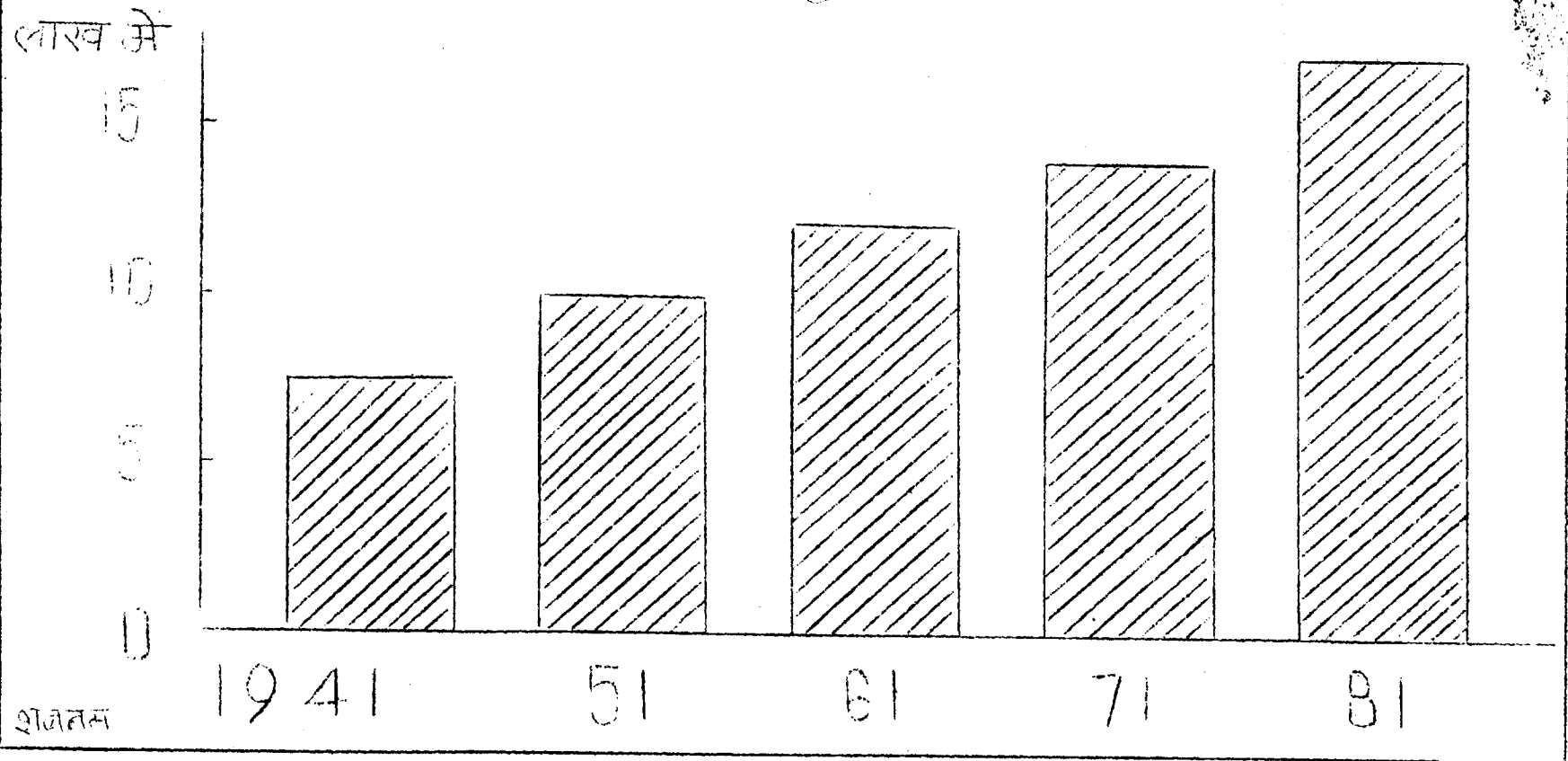
4. जनसंख्या की वृद्धि 10 वर्षों की जनसंख्या वृद्धि

वर्ष	जनसंख्या					गुणित दशक में प्रतिशत वृद्धि
	योग	पुरुष	स्त्री	ग्रामीण	नगरीय	
1	2	3	4	5	6	7
1961	1174273	667277	507001	203216	971062	22.76
1971	1525835	359343	666492	250593	1275242	29.9
1981	1950750	1076869	873881	306368	1644382	27.85
विकास छाण्डवार 1981						
कल्याणपुर	37732	47642	40140	37782	-	20.7
सरसौल	115103	61332	53726	115103	-	23.3
विधानू	103473	56205	47273	103473	-	22.5
योग ग्रामीण	306368	165229	141139	306368	-	22.3
योग नगरीय	1644382	911640	732742	-	1644382	28.9
योग जनसंख्या	1950750	1076869	873881	306368	1644382	27.85



# गत पाँच दशकों में जनसंख्या की जनसंख्या

काठपुर नगर



5. जनसंख्या में विकास खण्डवार क्षेत्रफल, जनसंख्या, अनुसूचित जाति एवं जनजाति की संख्या तथा आवासीय मकान एवं परिवार ।

विकास खण्ड	क्षेत्रफल वर्ग कि०मी०	घनत्व प्रति वर्ग कि०मी०	अनुसूचित जाति/जनजाति		
			कुल	पुरुष	स्त्री
1	2	3	4	5	6
1961	1040.3	1127	192324	108516	83808
1971	1043.7	1455	243185	136743	106442
1981	1039.5	1877	311419	171317	140102
-----					
विकास खण्डवार 1981					
कल्याणपुर	159.4	426	21604	11677	9927
परसौल	302.6	380	28683	15160	13523
विधानू	277.6	373	25963	14107	11856
-----					
योग ग्रामीण	739.6	390	76250	40944	35306
-----					
योग नगरीय	299.9	6494	235169	130373	104796
-----					
योग जनसंख्या	1039.5	1877	311419	171317	140102

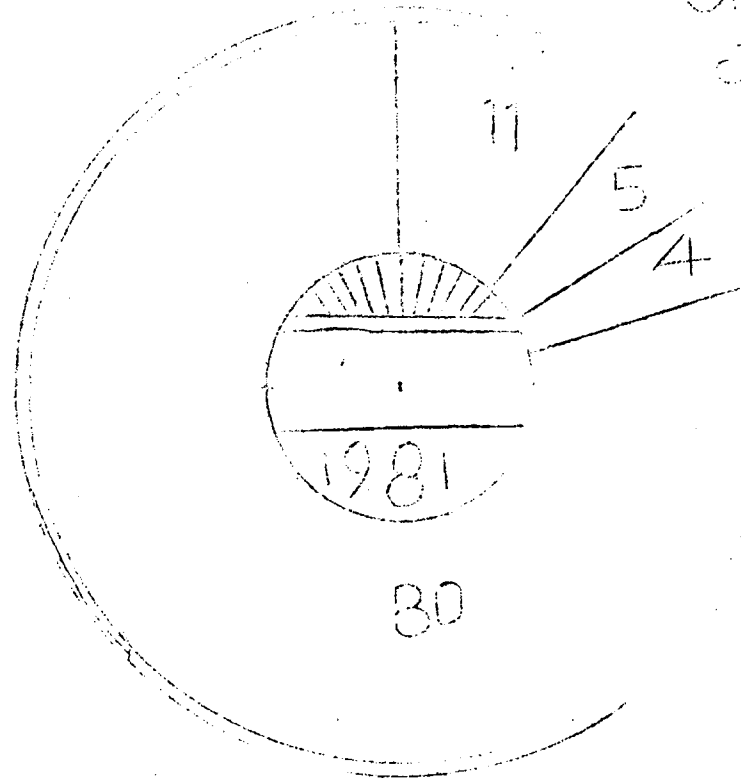
## 5. कृषि :

प्रशा/जनसद/ विकास खण्ड	आवासीय मकानों की संख्या	परिवारों की संख्या
1	2	3
1961	194367	255547
1971	281631	312125
1981	350169	360935
विकास खण्डवार 1981		
कल्याणपुर	14127	155017
सरसौल	13169	20295
विधानू	16369	18256
योग ग्राामीण	43665	54052
योग नगरीय	301504	306833
योग जनसद	350169	360935

# महिला कर्मचारियों में विभिन्न वर्गों का प्रतिशत

काठानगर नगर

प्रतिशत



11

5

4

80

एक वर्ग (One Category)

दूसरा वर्ग (Second Category)

तीसरा वर्ग (Third Category)

अन्य वर्ग (Other Category)

कुल कर्मचारियों की संख्या 152/173

6. जनसंख्या में विकास खण्डवार जनसंख्या का आर्थिक वर्गीकरण

वर्ष/जनसंख्या/विकास खण्ड	कुल	कृषि श्रमिक	पशुपालन, जंगल लगाया हुआ वृक्षारोपण	छान खोदना	परिवारिक	गैर-पारिवारिक
1	2	3	4	5	6	7
1961	51195	10524	2206	एन०ए०	16413	109253
1971	50379	23103	2524	174	17907	117433
1981	61570	23423	-	-	19210	-
विकास खण्डवार 1981						
कल्याणपुर	13201	6225	-	-	683	-
सस्ताँल	19912	3457	-	-	1139	-
विधानू	19801	7279	-	-	333	-
योग नगरीय	52994	21952	-	-	2710	-
योग जनसंख्या	61570	23423	-	-	19210	-

नोट :- जनगणना 1981, स्तम्भ 4, 5, 7 एवं 8 से 10 की सूचना ~~स्तम्भ~~ - 11 में सम्मिलित है।

6. कुमशा:

वर्ष/जनपद विकास खण्ड	लघु कर्मकर संख्या					कुल मुख्य कर्मकर	सीमान्त कर्मकर	कुल
	निर्माण कार्य	व्यापार एवं वाणिज्य	यातायात संग्रहण एवं संचार	अन्य	कुल			
1	8	9	10	11	12	13	14	
1961	3426	39343	25769	10233	385463	-	385463	
1971	5028	30851	33026	121776	452223	-	452223	
1981	-	-	-	433560	542778	1574	544352	
विकास खण्ड वार 1981								
कल्याणपुर	-	-	-	4772	24887	398	25285	
सरसाल	-	-	-	4914	34472	394	34866	
विधानू	-	-	-	3563	31561	16	31577	
योग ग्रामीण	-	-	-	13254	90920	808	91728	
योग नगरीय	-	-	-	420306	451858	766	452624	
योग जनपद	-	-	-	433560	542778	1574	544352	

7. जनसंख्या में जनगणना के अनुसार प्रति दशक आवादी ग्रामों

की संख्या, जनसंख्या तथा प्रति दशक अन्तर 1901-1981

जनगणना वर्ष	आवादी ग्रामों की संख्या	जनसंख्या		प्रति दशक प्रतिशत अन्तर		
		कुल	ग्रामीण	कुल	ग्रामीण	नगरीय
1	2	3	4	5	6	7
1901	1962	1258917	1040903	-	-	-
1911	1978	1142332	915879	-9.3	-8.6	-12.6
1921	1982	1148705	923393	0.6	3.0	18.3
1931	1977	1212296	959575	5.5	3.9	12.2
1941	1977	1556296	1058721	28.4	10.3	96.9
1951	1950	1939921	1220536	24.6	15.3	44.6
1961	1892	2381497	1405206	22.3	15.1	35.7
1971	1893	2996232	1713901	25.8	22.0	31.3
1981	1885	3742223	2003731	24.9	17.2	35.2
1901	-	-	-	197.3	93.0	625.1
-1981	-	-	-	-	-	-

नोट :- उक्त तालिका सम्मिलित जनसंख्या कानपुर-नगर एवं देहीत की प्रकाशित की जा रही है। सूचना अलग-अलग करना सम्भव नहीं है।

३. जनपद में मात्र भाषा के अनुसार जनसंख्या 1971

नगर एवं देहात की सम्मिलित सूचना

भाषा	कुल	कुल जनसंख्या से प्रतिशत
1	2	3
1. हिन्दी	2641910	88.2
2. उर्दू	275760	9.2
3. राजावी	49017	1.6
4. बंगाली	6725	0.2
5. अन्य	22820	0.3
योग	2996232	100.0

१. जनपद में प्रमुखा धामानुसार जनसंख्या 1981 जनपद कानपुर-नगर भाग

प्रमुखा धामिका संमुदाय	जनसंख्या			कुल जनसंख्या से प्रतिशत
	कुल	ग्रामपिण्ड	नगरीय	
1	2	3	4	5
1. हिन्दू	1551295	293903	1257392	79.5
2. मुसलमान	347094	12252	334842	17.8
3. ईसाई	12721	202	12519	0.7
4. सिद्धा	31348	11	31337	1.6
5. अन्य	8125	-	8125	0.4
6. धर्म नहीं बताया	167	-	167	0.0
योग	1950750	306368	1644382	100.0



19. जनसंख्या में आयु वर्गानुसार जनसंख्या 1971

जनसंख्या की सम्मिलित सूचना

आयु वर्ग	पुरुष	स्त्री	कुल
1	2	3	4
0 - 14	660278	584665	1244943
15 - 59	902959	692759	1595709
60 एवं अधिक वर्गीकृत	90257	65323	155580

11. जनपद में जनसंख्या के अनुसार वर्गीकृत ग्राम

वर्ष/जनपद/विकास खण्ड	जनसंख्या का वर्गीकरण						योग
	200 से कम	200-499	500-999	1000-1999	2000-4999	500 से अधिक	
1	2	3	4	5	6	7	8
1961	44	76	69	48	16	2	255
1971	27	67	76	55	25	4	254
1981	32	49	76	60	38	6	261
विकास खण्डवार 1981							
कल्याणपुर	7	15	21	15	9	3	70
सरसौल	19	17	23	24	16	2	101
विधानू	6	17	32	21	13	1	90
योग ग्रामीण	32	49	76	60	38	6	261
योग नगरीय	-	-	-	-	-	-	-
योग जनपद	32	49	76	60	38	6	261

12 जनसंख्या में विकास खाण्डवार साक्षर व्यक्ति तथा साक्षरता का प्रतिशत

वर्ष/जनसंख्या	विकास खाण्ड	साक्षर व्यक्ति		साक्षरता का प्रतिशत		
		पुरुष	स्त्री	कुल	पुरुष	स्त्री
1	2	3	4	5	6	7
1961	342395	153914	496309	51.3	30.4	42.3
1971	469221	244302	713523	54.6	36.6	46.8
1981	647640	364778	1012418	60.1	41.7	51.9
विकास खाण्डवार 1981						
कल्याणपुर	21757	8674	30431	45.7	21.6	34.7
सरसौल	27460	10964	38424	44.7	20.4	33.4
विधानू	24584	9337	33971	43.7	19.9	32.8
योग ग्रामीण	75801	29025	102826	44.7	20.6	33.6
योग नगरीय	573839	335753	909592	62.9	45.8	55.3
योग जनसंख्या	647640	364778	1012418	60.1	41.7	51.9

III - कृषि

13. जनपद में विकास छाण्डवार भूमि उपयोग हेक्टेयर

वर्ष/जिला/ विकास छाण्ड	कुल वृत्ति- वैदित क्षेत्रफल	वन	कृषि योग्य वृजर भूमि	वर्तमान परती भूमि	अन्य परती
1	2	3	4	5	6
1982-83	108649	4966	4363	4962	4854
1983-84	108792	4921	4760	4679	4892
1984-85	108638	4954	4840	5177	5554
विकास छाण्डवार 1984-85					
कल्याणपुर	21658	133	344	1231	1069
सरसौल	30636	2	461	1377	1016
विधान	27532	-	704	1653	1517
योग ग्रामीण	79376	190	1509	4261	3602
योग मण्डलनगरीय	24133	135	3331	916	1952
अशिक्षित वन क्षेत्र	4629	4629	x	x	x
योग जनपद	108638	4954	4840	5177	5554

13. क्रमशः

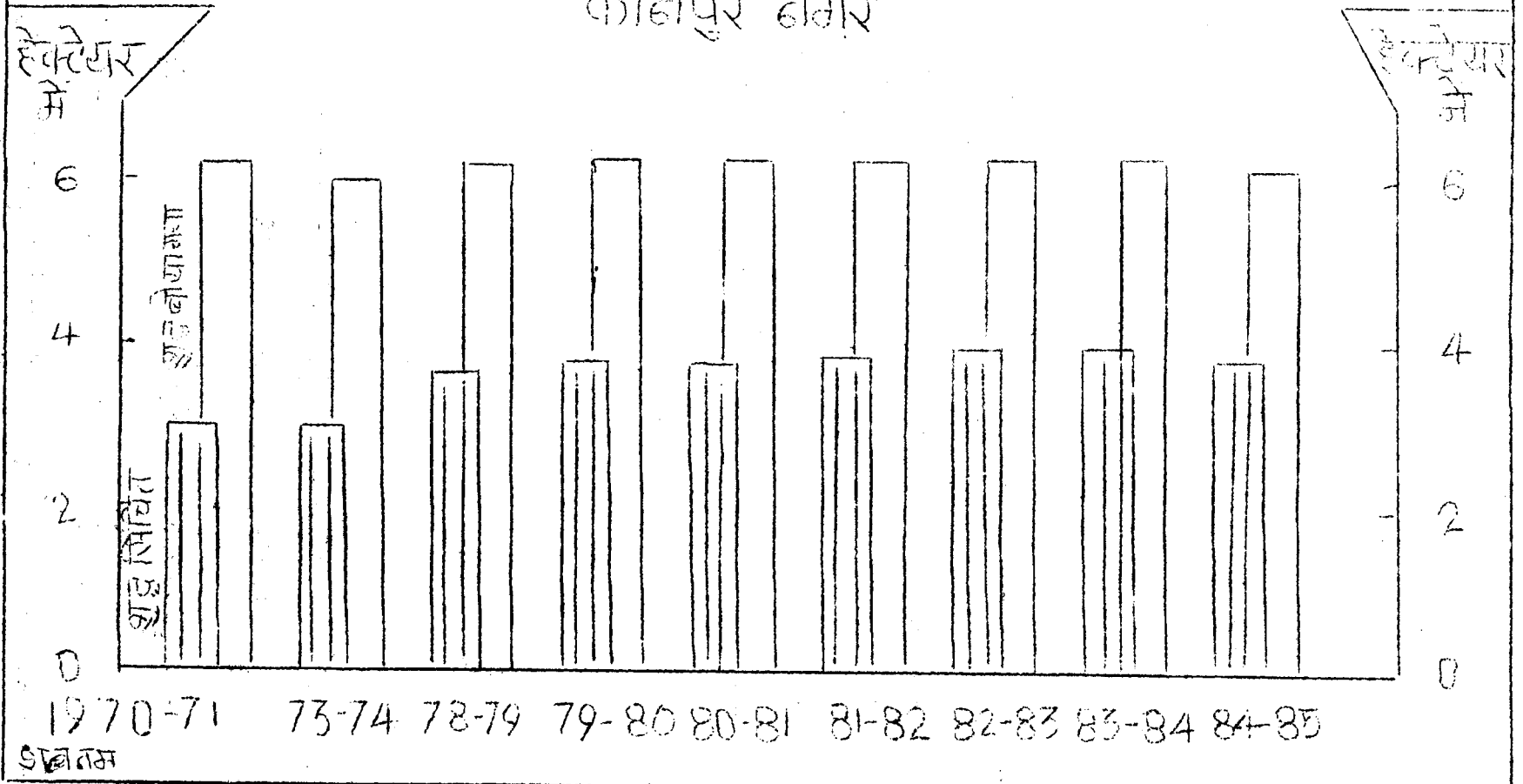
वर्ष/जिला/ विकास खाण्ड	उमर और कृषि के अयोग्य भूमि	कृषि के अतिरिक्त अन्य उपयोग में लायी गयी भूमि	चरागाह	उद्यानो विकास क्षेत्रफल	शहरी वीथी क्षेत्रफल
1	7	8	9	10	11
1982-83	6677	13618	3706	2811	62692
1983-84	6850	13865	3690	2616	62519
1984-85	6107	13956	3629	2932	61489
विकास खाण्डवार 1984-85					
कल्याणपुर	2750	1765	717	438	13146
सहस्रौज	925	2514	1478	1346	21517
विधानु	1015	2150	712	732	19099
योग ग्रामीण	4700	5429	2907	2516	53762
योग नगरीय	1407	7527	722	416	7727
आरक्षित वन क्षेत्र x	x	x	x	x	x
योग जनपद	6107	13956	3629	2932	61489

## 13. क्रमशः

वर्ष / जिला / विकास खण्ड	एक से अधिक वार वीया गया क्षेत्र	सकल वीया गया क्षेत्र			
		कुल	रबी	खास	जायद
1	12	13	14	15	16
1982-83	20178	32870	49358	31120	1386
1983-84	22932	85451	48032	35783	1631
1984-85	23040	84529	47488	35474	1567
विकास खण्डवार 1985-85					
कल्याणपुर	6053	13810	10658	7402	750
सरसौल	7719	28794	16681	11760	353
विधानू	5697	25489	14933	11184	213
योग ग्रामीण	19469	73084	41422	30346	1316
योग नगरीय	3571	11445	6066	5128	251
योग जनपद	23040	84529	47488	35474	1567

# शुद्ध बोया गया एवं शुद्ध सिंचित क्षेत्रफल

काहापुर ताल



स्रोत

13. कृमि :

वर्ष/जिला/ विकास हाण्ड	गन्ने के लिए तैयार की गयी भूमि	शुद्ध सिंचित क्षेत्रफल	सकल सिंचित क्षेत्रफल
I	17	18	19
1982-83	6	40585	49333
1983-84	5	40397	50429
1984-85	-	38647	50940
विकास हाण्डवार 1984-85			
कर्यानाम	-	3084	10696
सरसौल	-	13176	16842
विधानू	-	11999	16654
योग ग्रामीण	-	33259	44192
योग नगरीय	-	5388	6748
योग जनसद	-	38647	50940



14. जनसंख्या में विकास खाण्डवार विभिन्न माधुनिकताओं द्वारा  
श्रोतानुसार सिंचित क्षेत्रफल हेक्टेयर

वर्ष/जिला/ विकास खाण्ड	नहर	नलकूपा	कुए	तालाब झील तथा पोखार	अन्य	योग
1	2	3	4	5	6	7
1982-83	15417 33.0	23635 58.4	239 0.6	123 0.3	1121 2.7	40585 100.0
1983-84	14828 36.8	23833 59.1	253 0.6	95 0.2	1338 3.3	40397 100.0
1984-85	12931 33.5	24585 63.6	178 0.5	85 0.2	367 2.2	38647 100.0

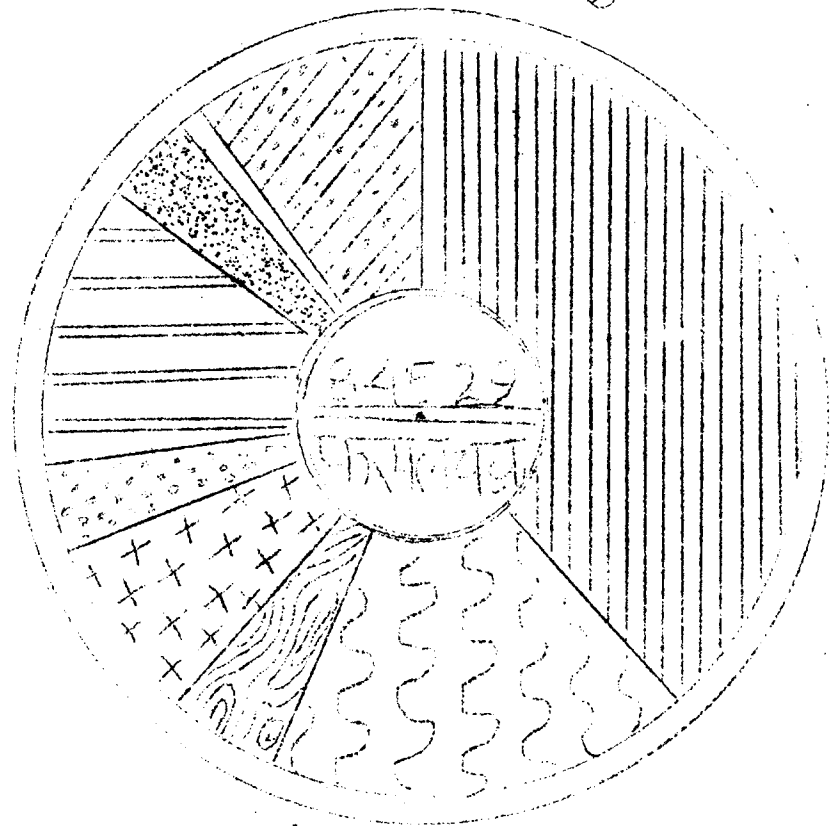
विकास खाण्डवार 1984-85

कल्याणपुर	2658 32.9	5196 64.3	33 0.4	- 0.0	197 2.4	8084 100.0
सरसौल	2537 19.2	10529 79.9	27 0.2	20 0.2	63 0.5	13176 100.0
विधानू	6426 53.6	5426 45.2	96 0.8	47 0.4	4 0.0	11999 100.0
योगश्रीमण	11621 34.9	21151 63.6	156 0.5	67 0.2	264 0.8	33259 100.0
योग नगरीय	1310 24.3	3435 63.8	22 0.4	18 0.3	603 11.2	5388 100.0
योग जनसंख्या	12931 33.5	24585 63.6	178 0.5	85 0.2	367 2.2	38647 100.0

# भारत फसलों का क्षेत्रफल विवरण

काठपुरावा

वर्ष 84-85



	38	गेहूँ
	18	धान
	5	जौ
	8	ज्वार
	4	मक्का
	12	कुलदाले
	4	कुल तिलहन
	1	आलू
	10	अन्य

शकलम

15. जनसंख्या में विकास षण्डवार मुख्य फसलों के अन्तर्गत  
& क्षेत्रफल हेक्टेयर

वर्ष/जिला/ विकास षण्ड	धान		गेहूँ		जौ	
	कुल	सिंचित	कुल	सिंचित	कुल	सिंचित
1	2	3	4	5	6	7
1982-83	12322	8452	34246	32675	4343	782
1983-84	17204	11455	33695	32214	4054	671
1984-85	15264	11611	32368	31385	4001	743

विकास षण्डवार 1984-85

कल्याणपुर	3216	2468	7155	6542	357	142
सरायल	4670	3373	11278	11181	1374	189
विधानू	5532	4613	10934	9827	1373	288
योग ग्रामीण	13418	10459	28467	27550	3604	619
योग नगरीय	1846	1152	3901	3835	397	124
योग जनसंख्या	15264	11611	32368	31385	4001	743

15. कृमशः

वर्षा/जिला/ विकास खण्ड	धान्य					
	ज्वार		बाजरा		मक्का	
	कुल	सि०	कुल	सि०	कुल	सि०
1	3	9	10	11	12	13
1982-83	6318	4	793	18	2929	10
1983-84	5973	19	486	-	3194	21
1984-85	6477	2	379	-	3430	6
विकास खण्डवार 1984-85						
कल्याणपुर	1006	1	8	-	1606	1
सरसौल	2674	-	95	-	534	3
विधानू	1990	1	268	-	843	2
योग ग्रामीण	5670	2	371	-	2983	6
योग नगरीय	307	-	8	-	447	-
योग जनपद	6477	2	379	-	3430	6

15. कृमशः

वर्ष/जिला/ विकास खण्ड	धान्य				दालें				
	अन्य धान्य		कुल धान्य		उर्द		मूग		
	कु०	सि०	कु०	सि०	कु०	सि०	कु०	सि०	
	14	15	16	17	18	19	20	21	
1932-33	1	-	60952	41941	1496	10	507	373	
1933-34	2	-	64518	44330	1720	23	418	280	
1934-35	6	-	51925	43747	1550	19	236	139	
विकास खण्डवार 1984-85									
कल्यानपुर	-	-	13848	9154	211	7	62	35	
सरसौल	5	-	20630	14745	777	8	104	72	
विधानू	-	-	20040	14735	379	1	70	22	
योग ग्रामोण	5	-	54513	38636	1367	16	236	129	
योग नगरोच	1	-	7407	5111	133	3	50	10	
योग जनसद	6	-	51925	43747	1550	19	236	139	

15. कुमशा:

वर्ष/जिला/ विकास खण्ड	दालें							
	मसूर		चना		मटर		अरहर	
	कु०	सि०	कु०	सि०	कु०	सि०	कु०	सि०
1	22	23	24	25	26	27	28	29
1932-33	12	3	5437	577	325	104	1897	2
1933-34	63	2	5123	612	303	134	2000	6
1934-35	12	1	5643	731	415	199	2170	2
विकास खाण्डवार 1934-35								
कल्यान्पुर	6	-	1133	137	148	25	315	2
सरतालै	5	1	2115	204	100	65	370	-
विधानू	1	-	1337	237	104	32	720	-
योग ग्रामीण	12	1	5136	628	352	172	1906	2
योग नगरोय	-	-	512	103	63	27	264	-
योग जनपद	12	1	5643	731	415	199	2170	2

15. क्रमशः

वर्ष/जिला/ विकास खण्ड	दालें		कुल दालें		कुल खाद्यान्न		लाही/ससो	
	अन्य दालें							
	कु०	सि०	कु०	सि०	कु०	सि०	कु०	सि०
1	30	31	32	33	34	35	36	37
								1574
1932-33	7	-	9651	1069	70633	43010	3757	
1933-34	-	-	9627	1062	74145	45442	3067	1330
1934-35	2	-	10033	1091	72003	44838	3076	1416

विकास खण्डवार 1935-35

कल्यानपुर	-	-	1074	206	15724	9350	606	343
सरसौल	1	-	3973	350	24503	15096	1127	442
विधानू	1	-	3162	392	23202	15123	357	379

योग ग्रामीण 2 - 9011 948 63529 39584 2590 1164

योग नगरीय - - 1072 143 6479 5254 486 252

योग जनसद 2 - 10033 1091 72003 44838 3076 1416

15. क्रमशः

वर्ष/जिला/ विकास ब्लॉक	अलसी		तिल		रेण्डी		मूंगफली	
	कु०	सि०	कु०	सि०	कु०	सि०	कु०	सि०
1	38	39	40	41	42	43	44	45
1932-33	5	7	56	-	-	-	12	-
1933-34	9	1	67	-	2	-	32	1
1934-35	7	6	100	13	3	1	31	2
विकास छाण्डगार 1934-35								
कल्याणपुर	-	-	31	3	-	-	1	-
सरसौल	-	-	37	5	2	1	22	1
विधानू	1	-	32	5	4	-	3	1
योग ग्रामीण								
	1	-	100	13	6	-	26	2
योग नगरीय								
	6	6	-	-	2	-	5	-
योग जनपद								
	7	6	100	13	3	1	31	2



15. क्रमशः

वर्ष/जिला/ विकास क्षेत्र	अन्य तिलहन		कुल तिलहन		अन्य फसले			
	कु०	सि०	कु०	सि०	कुल	गन्ना सि०	आलू कु०	सि०
1	46	47	48	49	50	51	52	53
1982-83	-	-	3833	1531	1183	1160	714	712
1983-84	-	-	3177	1332	1022	997	671	668
1984-85	-	-	3222	1438	692	681	703	700
विकास क्षेत्रवार 1984-85								
कल्याणपुर	-	-	638	346	131	126	273	270
सरसौल	-	-	1183	449	331	329	161	161
विधानू	-	-	697	385	184	184	169	169
योग ग्रामीण	-	-	2723	1180	646	639	603	600
योग नगरीय	-	-	499	258	46	42	100	100
योग जनपद	-	-	3222	1438	692	681	703	700

1982-83 1983-84 1984-85 15. कृषि

वर्ष/जिला/	सिंचाई		बूट		कृषि		सर्ज		हल्दी	
	कु०	सि०	कु०	सि०	कु०	सि०	कु०	सि०	कु०	सि०
1932-83	-	-	-	-	2	2	57	2	-	-
1933-84	2	2	-	-	3	-	51	-	-	-
1984-85	1	1	-	-	3	-	40	-	-	-
विधानसभा क्षेत्र 1984-85										
कल्याणपुर	1	1	1	-	-	-	6	-	-	-
सरसौल	-	-	-	-	2	-	16	-	-	-
विधानू	-	-	-	-	1	1	16	-	-	-
योग ग्रामीण	1	1	1	-	3	1	40	-	-	-
योग नगरीय	-	-	-	-	-	-	-	-	-	-
योग जनपद	1	1	1	-	3	1	40	-	-	-

15. जनसंख्या में मुख्य पशुओं का उत्पादन (मीटन)

वर्ष	1982-83	1983-84	1984-85	
1	2	3	4	
<u>धान्य</u>				
1.	धान	17374	23676	15986
2.	गेहूँ	76977	81053	82765
3.	जौ	7938	665	6223
4.	ज्वार	3272	5471	7546
5.	बाजरा	502	343	434
6.	भकका	613	3577	6561
7.	अन्य धान्य	-	1	5
8.	कुल धान्य	106776	125736	119198
<u>दालें</u>				
9.	उर्द	380	716	566
10.	मूंग	213	150	36
11.	मसूर	7	40	8
12.	चना	6332	6002	9469
13.	मटर	473	446	458
14.	अरहर	2454	4254	4850
15.	अन्य दालें	-	-	-
16.	कुल दालें	9839	11608	15437
	कुल खाद्यान्न	116615	137344	134635
	10+15			
17.	लाही सरसों	1871	2414	2797
18.	अलसी	2	4	3
19.	तिल	5	16	23
20.	रेणुडी	-	16	4
21.	सूंफकी	-	19	10
22.	अन्य तिलहन	-	4	3
23.	कुल तिलहन	1889	2454	2837

## 16. कुमशा:

1	2	3	4	
	<u>अन्य पन्नाले</u>			
24.	गन्ना	49865	35073	24115
25.	आलू	11679	11730	14289
26.	तम्बाकू	-	2	1
27.	जूट	-	-	2
28.	कपास	0	0	1
29.	सनई	23	27	21
30.	हल्दी	-	-	-

17. जनपद में मुख्य फसलों की औसत उपज

फसल	कुन्टल प्रति हेक्टेयर		
	1932-33	1933-34	1934-35
1	2	3	4
1. कृ. खारीफ	14-10	16-67	10-46
चावल कृ. जायद	14-10	16-67	-
2. मक्का कृ. खारीफ	2-78	11-20	19-13
कृ. जायद	-	10-04	15-21
3. ज्वार	5-18	9-16	11-65
4. बाजरा	6-34	7-05	11-45
5. महुआ	5-36	6-78	4-68
6. सावा कृ. खारीफ	3-40	4-16	-
कृ. जायद	-	-	-
7. कोदो	3-34	4-07	-
8. काकून	3-61	5-66	-
9. कुटकी	-	-	-
10. गेहूँ	22-46	24-10	25-57
11. जौ	13-09	16-16	15-55
12. उद कृ. खारीफ	2-54	4-16	3-34
कृ. जायद	-	4-43	4-67
13. मूँग कृ. खारीफ	2-73	1-55	3-56
कृ. जायद	4-73	4-45	2-43
14. मसूर	5-59	6-41	6-92
15. मोठ	0-48	1-48	1-93
16. चना	11-56	11-62	16-77
17. मटर	16-04	14-48	11-03
18. अरहर	12-83	21-27	22-35
19. लाही/सरसो	4-98	7-37	9-09

## 17. कृमिशतः

1	2	3	4	
20.	अलसी	2-39	4-09	3-59
21.	तिल	0-96	2-43	2-28
22.	गन्ना	419-74	343-18	348-48
23.	रेणुडी	-	5-45	4-86
24.	मृगपत्नी	8-43	5-83	3-28
25.	तम्बाकू	6-67	9-88	10-00
26.	कपास	1-11	0-68	2-06
27.	जूट	-	17-33	19-78
28.	सनई	4-97	5-24	5-33
29.	हल्दी	-	-	-
30.	आलू	167-56	174-87	203-26

18. जनपद में विकास खाण्डवार सिंचाई साधनों एवं श्रोतों की  
31 मार्च की संख्या

वर्ष/जिला/ विकास खाण्ड	नहरों की लम्बाई कि०मी०	राजकीय नलकूप संख्या	कुएँ संख्या	निजी लघु सिंचाई		
				रहट संख्या	पम्पसेट भूस्तरीय	वोरिंग
1	2	3	4	5	6	7
1983-84	198.35	21	1244	359	737	3820
1984-85	198.35	21	1244	359	887	4010
1985-86	198.35	24	1244	359	888	4281
विकास खाण्डवार 1985-86						
कल्याणपुर	73.60	-	41	5	216	1097
सरसौल	65.80	14	71	39	380	1783
विधानू	58.95	7	986	208	292	1297
योग ग्रामीण	198.35	21	1098	252	888	4177
योग नगरीय	-	3	146	107	-	104
योग जनपद	198.35	24	1244	259	888	4181

नोट :- वर्ष 1985 की सांख्यिकीय पत्रिका की सूचना में वर्ष 85-86 की प्रगति को जोड़कर वर्ष 1986 की सूचना तैयार की गयी है। यह सूचना प्रभाग से प्रेषित सूचना से भिन्न है।

## 18. कुमशा:

वर्ष/जिला/	निजी नलकूप
विकास खाण्ड	

1	8
---	---

1983-84	3980
---------	------

1984-85	4073
---------	------

1985-86	4181
---------	------

विकास खाण्डवार 1985-86

कल्याणपुर	1266
-----------	------

सरसौल	1290
-------	------

3. विधानू	1402
-----------	------

योग ग्रामीण	3958
-------------	------

योग नगरीय	223
-----------	-----

योग जनसद	4181
----------	------



19. जनपद में किया-तक जोती का आकार वर्गानुसार संख्या एवं  
क्षेत्रफल कृषि गणना - 1981

विकास खण्ड/ जनपद	आकार		वर्ग			
	1-0 हेक्टेयर से कम संख्या	क्षेत्रफल	1-0 से 2-0 हे० सं०	क्षेत्रफल	2-0 से 3-0 हे० सं०	क्षेत्रफल
1	2	3	4	5	6	7
कल्याणपुर	13745	5854	3441	3821	1201	2997
सरसौल	15973	6055	4468	5965	1652	3814
विधानू	12420	4718	3720	4157	1507	3436
योग जनपद	42133	16627	11629	13943	4360	10247

विकास खण्ड/ जनपद	आकार		वर्ग		योग	
	3-0 से 5-0 हे० सं०	क्षेत्र०	5-0 हे० से अधिक सं०	क्षेत्र०	सं०	क्षेत्र०
1	8	9	10	11	12	13
कल्याणपुर	332	2999	361	4117	19580	19788
सरसौल	337	3090	366	2595	23296	21519
विधानू	914	3265	343	2407	18904	17933
योग जनपद	2583	9354	1070	9119	61780	59290

नोट :- सूचना अनतिम है। कानूनगो क्षेत्रवार सूचना को विकास खण्डवार सनायोजित किया गया है। ग्रामवार एवं विकास खण्डवार सूचना अप्राप्त है।

सांख्यिकीय पत्रिका 1984 के सम्बन्ध में प्रभाग से प्राप्त त्रुटियाँ कानपुर देहात से सम्बन्धित। कानपुर नगर पूर्णतः सही है। कृपया उनकी परिपालन देखाने का कष्ट करें।

20. जनसद में विकास खाण्डवार कृषि यन्त्र एवं उपकरण

वडा/जिला/ विकास खाण्ड	1- हल लकड़ी की संख्या	2- हल लौहे की संख्या	3- उन्नत हारों तथा कल्टी वेटर संख्या	4- उन्नत थ्रेसिंग मशीन संख्या
1	2	3	4	5
1972	अज्ञात			
1978	13942	11975	2864	985
1982	13369	13178	12875	1227

विकास खाण्डवार 1982

कल्याणपुर	5836	3848	3555	411
सरसौल	8993	6279	6583	451
विधानू	3535	3051	2737	365

योग जनसद	13369	13178	12875	1227
----------	-------	-------	-------	------

20. क्रमशः

वर्ष/जिला/ विकास छाण्ड	5. स्टेयर सं०	6. उन्नत बुवाई यन्त्र संख्या	7. ट्रैक्टर सं०
1	6	7	8
1972	अप्राप्त		
1978	44	10	148
1982	777	726	321
विकास छाण्डवार 1982			
कल्याणपुर	99	227	162
सरसौल	365	249	83
विधानू	313	250	76
योग जम्माद	777	726	321

21. जनसद मेस विकास खाण्डवार उर्वरक वितरण

मी०टन०

जिला/ विकास खाण्ड	नाइट्रोजन	फासफेटिक	पोटाश	योग	प्रति हे० उर्वरक क० प्रयोग कि०ग्रा०
1	2	3	4	5	6
1982-83	4453	1049	318	5820	70
1983-84	5562	1161	341	7064	83
1984-85	5619	1181	353	7153	85

विकास खाण्ड खाण्डवार 1984-85

कल्याणपुर	1842	507	122	2471	131
सरसौल	2085	525	133	2543	88
विधानू	1692	349	98	2139	84
योग ग्रामीण	5619	1181	353	7153	98
योग नगरीय	x	x	x	x	x
योग जनसद	5619	1181	353	7153	85

22. जनसद में विकास खाण्डवार कृषि से सम्बन्धित कुल मुख्य सुविधाएँ 1985-86

वर्ष/जिला/ विकास खाण्ड	बीज गोदाम/ भाण्डार सं० मी०टन	उर्वरक सं० मी०टन	कीटनाशक सं० मी०टन	डिपो	शीत भाण्डार सं० मी०टन	7
1	2	3	4	5	6	7
1983-84	26	4025	3	45	12	91498
1984-85	26	4025	3	45	12	91498
1985-86	26	4025	3	45	13	96125
विकास खाण्डवार 1985-86						
कल्याणपुर	4	650	-	-	-	-
सरसौल	4	675	1	15	-	-
विधानू	2	300	1	15	-	-
योग ग्राणीण 10		1625	2	30	-	-
योग नगरीय 16		2400	1	15	13	96125
योग जनसद	26	4025	3	45	13	96125

## 22. क्रमशः

पंच/जिला/	ग्रामीण गोदाम	कृषि सेवा		गोबर गैस	
		सं	क्षमता		एगो
विकास छाण्ड	मी0टन			संयन्त्र	
1	8	9	10	11	12
1983-84	27	2700	-	5	202
1984-85	27	2700	-	7	330
1985-86	27	2700	-	7	437
विकास छाण्डवार 1985-86					
कल्याणपुर	3	300	-	1	167
सरसाँल	10	1000	-	3	128
विधानू	9	900	-	1	142
योग ग्रामीण	27	2700	-	5	437
योग नगरीय	-	-	-	-2	-
योग जनपद	27	2700	-	7	437

23. जमाद में छाहान्न भाण्डारों की संख्या एवं क्षमता

मद	1983-84		1984-85		1985-86	
	संख्या	क्षमता मी०टन	संख्या	क्षमता मी०टन	संख्या	क्षमता मी०टन
1	2	3	4	5	6	7
1. भारतीय छाहान्न निगम	2	211208	2	211208	2	211208
2. देयर हाउसिंग कॉर्पोरेशन	1	40640	1	40640	1	40640
3. राज्य सरकार	15	19742	15	19742	15	19742
4. सखारिण	-	-	-	-	-	-
5. अन्य	-	-	-	-	-	-

नोट : - 85-86 में कोई छाहान्न भाण्डारों में वृद्धि नहीं हुई है ।

V पशुपालन तथा मत्स्य

2.4 जनपद में विकास खाण्डवार पशुधान एवं कुक्कुट आदि उद्विष्यो की संख्या

पशुगणना 1982

वर्ष/जिला/ विकास खाण्ड	गोजातीय देशी			
	3 वर्ष से अधिक वय	3 वर्ष से अधिक मादा	बड़े एवं वहिया	कुल
1	2	3	4	5
172	49112	42043	32054	123209
173	29538	33017	24814	87369
182	25905	20516	19467	65888

विकास खाण्डवार 1982

स्त्रिया नमुर	6625	6375	5241	18241
संस्तौल	14261	10043	9977	34281
विधानू	4821	3352	4057	12730
योग ग्रामीण	25707	20270	19275	65252
योग नगरीय	198	246	192	636
योग जनपद	25905	20516	19467	65888



24. कुमरा :

वर्ष/जिला/विकास खण्ड	गोपीतीय कासडीड दोगला दाई वर्ष से अधिक नर	दोगला दाई वर्ष से अधिक मादा	वृद्धे एवं बाँधिया	कुल	कुल गोपीतीय संख्या 549
1	6	7	8	9	10
1972	-	-	-	-	1232 <sup>2</sup>
1978	"	"	"	"	87369
1982	304	777	784	1865	67753
विकास खण्डवार 1982					
कल्याणपुर	189	544	459	1192	19433
सरसाँल	17	62	69	148	34429
विधानू	98	171	256	525	13255
योग ग्रामीण	304	777	784	1865	67117
योग नगरीय	-	-	-	-	636
योग जनपद	304	777	784	1865	67753

24. कृ मशः

महिला जातीय				
वर्ष/जिला/ विकास खण्ड	तीन वर्ष से अधिक नर	तीन वर्ष से अधिक मादा	पढ़वा एवं पढ़िया	कुल
1	11	12	13	14
1972	14129	33202	15631	62962
1978	11047	41694	19707	72448
1982	11009	30502	21124	62635
विकास खण्डवार 1982				
कल्याणपुर	4545	9855	5933	20333
सरसौल	4308	14306	11056	29670
विधानु	1965	6129	3984	12078
योग ग्रामीण	10818	30290	20973	62081
योग नगरीय	191	212	151	554
योग जनसद	11009	30502	21124	62635

24. कुमशतः

वर्ष/ जिला/ विकास खण्ड	भोड़ भोड़ देहाती	भोड़ ब्रीड	क्राश कुल	कुल एवं वकरी	कुल एवं वकरी
1	15	16	17	18	19
1972	3530	-	3530	32461	2089
1978	" " "	" " "	" " "	33188	141
1982	3998	805	4803	26250	1095
विकास खण्डवार 1982					
कल्याणपुर	1742	281	2023	8428	450
सस्ताँल	1921	509	2430	12889	507
विधानू	335	15	350	4567	13
योग ग्रामीण	3998	805	4803	25884	1095
योग नगरीय	-	-	-	366	-
योग जनसद	3998	805	4803	26250	1095

नोट :- साख्खीय पत्रिका 198६ की त्रुटियों के फलस्वरूप स्तम्भ 19, 20, 21 की सूचना पुनरोद्धित है।

24. कुमरा:

वर्ष/जिला/ विकास खण्ड	देशी	सुअर क्रास वीड	कुल	अन्ना पशु	कुल पशु
1	20	21	22	23	24
1972	8973	-	8973	925	252699
1978	" "	" "	11187	1304	206909
1982	5941	996	6937	516	169989
विकास खण्डवार 1982					
कल्याणपुर	1383	229	1612	57	52336
सरसौल	3817	562	4379	427	84731
विधानू	741	205	946	32	31366
योग ग्रामीण	5941	996	6937	516	168433
योग नगरीय	-	-	-	-	1556
योग जनपद	5941	996	6937	516	169989

“ ” टिप्पणी :- § 18 स्तम्भ 6 से 9, 16 तथा 21 की सूचनायें कुमरा: स्तम्भ सं०-2 से 5, 15 तथा 20 में सम्मिलित है।  
§ 22 स्तम्भ-22, 24 की सूचनायें सां०प० 85 की बृटियों के परिपालन में पुनरीक्षित है।

24. कुनशा :

वर्ष/जिला/ विकास खण्ड	कुल मुगे मुगिया एवं रूजा	अन्य कुक्कुट	कुल कुक्कुट
1	25	26	27
1972	20347	242	20589
1978	17347	-	17347
1982	19081	463	19544
विकास खण्डवार 1982			
कल्याणपुर	9917	286	10203
सहस्रौल	7814	136	7950
विधानू	1350	41	1391
योग ग्रामीण	19081	463	19544
योग नगरीय	-	-	-
योग जनसद	19081	463	19544

नोट:- प्रभाग द्वारा स्तम्भ-26 की सूचना को त्रुटिपूर्ण बताया गया है किन्तु प्रभाग से प्रेषित सूचना प्रकाशित सूचना स्तम्भ-26 में रखने पर स्तम्भ-27 की सूचना कुल कुक्कुट के बराबर नहीं होते हैं । अस्तु स्तम्भ-26 की सूचना पूर्ववत् सही है ।

25. जनसद में विकास छाण्डवार पशु चिकित्सालय एवं अन्य सेवाये

पक्षा/जिला/ विकास खण्ड	पशु चिकि- त्सालय सं०	पशुधान केन्द्र	विकास कृत्रिम केन्द्र केन्द्र	सभाधान एवं उप पार्म	पशु भेड़ प्रजनन केन्द्र	विकास
1	2	3	4	5	6	
1983-84	7	28	38	1	-	
1984-85	8	29	38	1	-	
1985-86	9	29	38	1	-	

विकास छाण्डवार 1985-86

कल्यानपुर	1	5	6	-	-	
सरसौल	2	10	12	-	-	
विधानू	2	9	10	-	-	
योग ग्रामोष्ठा	5	24	28	-	-	
5						
योग नगरीय	4	5	10	1	-	
योग जनसद	9	29	38	1	-	

25. क्रमशः

वर्ष/जिला/ विकास खण्ड	सुअर विकास केन्द्र	पिगरी यूनिट	पोल्डी यूनिट	दुग्धा सहकारी समितियों की संख्या
1	7	8	9	10
1983-84	-	211	156	15
1984-85	-	243	<del>261</del> 161	47
1985-86	-	295	127	85
विकास खण्डवार 1985-86				
कल्यानपुर	-	72	55	5
सरसौल	-	177	17	43
विधानू	-	46	55	37
योग ग्रामीण	-	295	127	85
योग नगरीय	-	-	-	-
योग जनपद	-	295	127	85

नोट :- पोल्डी यूनिट की संख्या विगत वर्ष से कम हुई है। जो ग्राम आधारभूत सर्वे के आधार पर दी गयी है, पुष्टि की जाती है।

## 26. मत्स्य पालन

वर्ष/जिला/ विकास छाण्ड	विभागीय जलाशयों का क्षेत्रफल हे०	उत्पादन कुन्टल	अंगुलिकाओं का वितरण हजार में०
1	2	3	4
1983-84	4.75 <sup>R</sup>	6.00	328
1984-85	4.75 <sup>R</sup>	5.00	339
1985-86	4.75 <sup>*</sup>	20.00	384
विकास छाण्डवार 1985-86			
कल्याणपुर	4-75	20.0	20
सस्ताँल	-	-	13
विधानू	-	-	220
योग ग्राभीण	4.75	20.00	253
योग नगरीय	-	-	131
योग जनपद	4.75	20.0	384

नोट :- विगत वर्षों में जलाशयों के क्षेत्रफल 11.64 को पुनरीक्षित किया जाता है क्योंकि विभागीय अधिकारी द्वारा हेक्टेयर के स्थान पर एकड़ में दी थी और त्रुटिबल एकड़ लिखा था सूचना पुनरीक्षित की गयी ।



## सहकारिता

### 27. जन्मद में विकास खाण्डवार कृषि ऋण सहकारी समितियाँ

वर्ष/जिला/ विकास खाण्ड	समितियों की संख्या	सदस्यों की संख्या	अंशपूँजी	कार्यालय पूँजी ₹ 000	जमाधनराशि ₹ 000 रु
1	2	3	4	5	6
1983-84	29	23078	2335	13749	367
1984-85	29	26408	2317	13752	1325
1985-86	29	26446	2330	13279	1168
विकास खाण्डवार 1985-86					
कल्याणपुर	6	6651	565	3119	184
सुरसौल	10	9656	898	5130	378
जिहानू	10	7553	654	3204	583
योग ग्रामीण	26	23860	2117	11453	1145
योग नगरीय	3	2586	213	1326	23
योग जन्मद	29	26446	2330	13279	1168

नोट :- वर्ष में ऋण वितरण एवं अमानत में कमी हुई है जिससे कार्यालय पूँजी में कमी हुई है। वर्ष 84-85 की सूचना को डी0पी0 के आधार पर पुनरीक्षित की गयी है।

27. कृषि:

वर्ष/जिला/ विकास छाण्ड	वर्ष में वितरित ऋण ₹ 000	अल्पकालीन मध्यकालीन	समिति के अन्तर्गत ग्रामों की संख्या	भूमि विकास वैक द्वारा वितरित दीर्घ कालीन ऋण ₹ 000	सहकारी वैक की शाखाएँ
1	7	8	9	10	11
1983-84	5956	750	261	734	5
1984-85	7893	529	261	1284	5
1985-86	5410	461	261	1309	7
विकास छाण्डवार 1985-86					
कल्यान्पुर	1710	95	70	144	1
सरसौल	2517	279	101	773	1
विधानू	781	52	90	362	1
योग ग्रामीण	5008	426	261	1279	3
योग नगरीय	402	35	-	30	4
योग जनसद	5410	461	261	1309	7

28. जन्मद में अन्य सहकारी समितियाँ

मद	1983-84	1984-85	1985-86
1	2	3	4
1. कृषि विक्रय सहकारी समिति			
1.1 संख्या	2	1	1
1.2 सदस्यता	5443	5345	5345
1.3 वर्ष में उत्पादन की गयी वस्तु का मूल्य ₹000रु०	846	346	4054
2. संयुक्त कृषि समितियाँ			
2.1 संख्या	7	7	7
2.2 सदस्यता	244	244	244
2.3 समितियों के अन्तर्गत क्षेत्रफल हेक्टेयर	आर० 186	आर० 186	आर० 186
3. प्रारम्भिक दुग्ध सहकारी समितियाँ			
3.1 संख्या	15	47	85
3.2 सदस्य संख्या	910	2675	4579
3.3 कार्यशील पूंजी ₹000रु०	1362	2379	6757
3.4 वर्ष में विक्रय किये गये उत्पादन का मूल्य रु०	556	25447	45098
4. मत्स्य सहकारी समितियाँ			
4.1 संख्या	2	2	2
4.2 सदस्य संख्या	315	315	315
4.3 कार्यशील पूंजी ₹000 रु०	अज्ञात	अज्ञात	अज्ञात
4.4 वर्ष में विक्रय किये गये उत्पादन का मूल्य ₹000रु०	अज्ञात	अज्ञात	अज्ञात

नोट :- (1) गणक 1982 के अन्तर्गत (2) प्रस्ताव मद 4.3, 4.4 का है।

## 23. कृमशा:

1	2	3	4
5. 5. वुनकरों की प्रारम्भिक औद्योगिक सहकारी समितियाँ			
5.1 संख्या	280	283	283
5.2 सदस्य संख्या	8400	8490	8490
5.3 कार्यालय पूंजी ₹ 000रु०	19753	26500	30000
5.4 वस्तु उत्पादन वर्ष में मात्रा ₹ 000 मीटर	32000	365000	373000
मूल्य ,, रु०	अप्राप्त	अप्राप्त	अप्राप्त
6. प्रारम्भिक औद्योगिक सहकारी सहकारी समितियाँ संख्या			
6.1 संख्या	195	208	218
6.2 सदस्य संख्या	3185	3380	3530
6.3 कार्यालय पूंजी ₹ 000रु०	29539	29737	29987
6.4 वर्ष में उत्पादन का मूल्य ₹ 000रु०	570	1124	1280
7. गन्ना सहकारी समितियाँ			
7.1 संख्या	1	1	1
7.2 सदस्यता	565	585	600
7.3 क्रियाशील पूंजी ₹ 000रु०	75	76	78
7.4 वर्ष में मूला वितरण वस्तु के रूप में ₹ 000रु०	2	3	4

29. जमाद में सहकारी बैंक एवं भूमि विकास बैंक

॥ 30 जून की स्थिति ॥

भेद	मद	1983-84	1984-85	1985-86
	1	2	3	4
1. जिला सहकारी बैंक				
1.1 शाखाएँ		5	5	7
1.2 सदस्यता		529	529	774
1.3 हिस्सा पूंजी ₹000₹		11480	11886	11896
1.4 क्रियाशील पूंजी ₹000₹		170147	197139	201742
1.5 वितरित ऋण ₹000₹				
1.5.1 अल्प कालीन		6563	8712	7950
1.5.2 मध्यकालीन		810	752	695
2. भूमि विकास बैंक				
2.1 शाखाएँ		1	1	1
2.2 सदस्यता		7949	7952	5249
2.3 हिस्सा पूंजी ₹000₹		763	782	772
2.4 क्रियाशील पूंजी ₹000 ₹		8448	8420	8301
2.5 वितरित ऋण ₹000 ₹		913	1423	1452

नोट :- प्रभाग के निर्देशानुसार इस तालिका में ऋण वितरण की सूचना के अन्तर्गत आर्केड स्टेपिंग की सूचना दी गयी है। आर्केडों की कमी की पुष्टि की जाती है।

### 6. उद्योग

30. जनसद में विकास खाण्डवार औद्योगिकीकरण की प्रगति

वर्ष/जिला/ विकास खाण्ड	कारखाना अधिनियम 1948 के अन्तर्गत पंजीकृत कारखानों की संख्या जिसमें कार्यरत प्राप्त हुए	औसत दैनिक श्रमिक एवं कुचाराियों की सं०	कारखानों के उत्पाद का मूल्य 1000 रु०	प्रति श्रमिक एवं कुचाराियों के औद्योगिक उत्पाद का मूल्य	
1	2	3	4	5	6
1981-82	632	586	76444	4959203	64874
1982-83	649	621	76161	5706157	74922
1983-84	645	600	69021	5594379	81053
विकास खाण्डवार 1983-84					
कल्याणपुर	x	2	244	5779	23684
सरसौल	x	-	-	-	-
विधानू	x	-	-	-	-
योग ग्रामीण	x	2	244	5779	23684
योग नगरीय	x	598	68777	5588600	81257
योग जनसद	645	600	69021	5594379	81053

रतम-1-2

30. कुमशा:

वर्ष/जिला/ विकास छाण्ड	लघु औद्योगिक इकाइयां	
	उद्योग निदेशालय के अन्तर्गत निबन्धित संख्या	कार्यरत व्यक्ति
1	7	8
1983-84	3809	19044
1984-85	4074	32428
1985-86	4105	34318
विकास छाण्डवार 1985-86		
कल्याणपुर	33	198
सरसौल	23	115
पिधानू	14	72
योग ग्रामीण	70	385
योग नगरीय	4035	33933
योग जम्मा	4105	34318

## 31. जनपद में औद्योगिक अ. स्थान

भद	1983-84	1984-85	1985-86
1	2	3	4
1. आस्थानों की संख्या	2	2	2
2. शोड़ों की संख्या			
2.1. आवन्तित	83	83	83
2.2. काररित	78	71	74
3. लाटों की संख्या			
3.1. आवन्तित	45	45	45
3.2. काररित	19	23	24
4. रोजगार में लगे व्यक्तियों की औसत संख्या	40	42	42
5. उत्पादन			
१००० रु०	36000	47000	49500



32. जनसंख्या में विकास खाण्डवार मान्यता प्राप्त शिक्षण संस्थाएँ

वर्ष/जिला/ विकास खाण्ड	जूनियर वीसिक स्कूल	सीनियर वीसिक कुल	वैसिक स्कूल बालिका	हाई स्कूल मीडिएट कुल	इण्टर विद्यालय बालिका	महाविद्यालय	विश्व-विद्यालय
1	2	3	4	5	6	7	8
1983-84	922	261	68	97	32	22	2
1984-85	931	275 <sup>K</sup>	73 <sup>R</sup>	98	33	25	2
1985-86	932	275	73	101	34	25	2

विकास खाण्डवार 1985-86

कल्याणपुर	62	17	6	-	-	-	-
सरसौल	90	32	8	3	-	-	-
विधानू	31	17	4	3	-	-	-
योग ग्राभीण	233	66	18	6	-	-	-
योग नगरीय	699	209	55	95	34	25	2
योग जनसंख्या	932	275	73	101	34	25	2

R - सीनियर वैसिक स्कूल संख्या कुल वर्ष 1984-85 की कृति ले कारण पुनरीक्षित है। वर्ष 1984-85 में एक कल्याण सीनियर वैसिक स्कूल (सरसौल) का विकास खाण्ड एवं जनसंख्या की संख्या में छूट गया था जो कुल सीनियर वैसिक स्कूल की संख्या में जुड़ा था। परन्तु 1984-85 की सूचना पुनरीक्षित है

33. जनसंख्या में विकास खाण्डवार मान्यता प्राप्त शिक्षा संस्थाओं में स्तरवार विद्यार्थी

वर्ष/जिला/ विकास खाण्ड	वर्ष 1 से 5 तक			
	कुल	छात्र अनुजाति/ जनजाति	कुल	छात्राये अनुसूचित जाति/ जनजाति
1	2	3	4	5
1983-84	109350	17079	74112	11492
1984-85	111472	18031	76198	11922
1985-86	111609	18036	76305	11938
विकास खाण्डवार 1985-86				
कल्याणपुर	7093	1824	4916	1008
सरसौल	9174	2238	6236	998
विधानु	6904	1792	5048	839
योग ग्रामीण	23171	5854	16200	2845
योग नगरीय	38438	12232	60105	9093
योग जनसंख्या	111609	18036	76305	11938

## 33. क्रमशः

वर्ष/जिला/ विकास छाण्ड	वर्ष 6 से 8 तक			
	छात्र		छात्राये	
	कुल	अनुजाति/ जनजाति	कुल	अनुजाति/ जनजाति
1	6	7	8	9
1983-84	63762	5423	43664	3098
1984-85	64216	5440	44192	3139
1985-86	64410	5432	44305	3157

## विकास छाण्डवार 1985-86

कल्याणपुर	1608	246	396	73
सहस्राल	2734	223	1094	58
विधमानु	2012	272	935	72
योग ग्रामीण	6354	741	2925	203
योग नगरीय	58056	4741	41380	2954
योग जनसद	64410	5432	44305	3157

33. कक्षा:

वर्ष/जिला/ विकास छाण्ड	कक्षा 9 से 12			
	कुल	छात्र अनुजाति/ जनजाति	कुल	छात्राये अनुचित जाति जनजाति
1	10	11	12	13
1983-84	44195 <sup>R</sup>	4011 <sup>R</sup>	22081	1229
1984-85	44205 <sup>R</sup>	4023 <sup>R</sup>	24306	1264
1985-86	45370	4152	27588	1389
विकास छाण्डवार वर्ष 1985-86				
कल्याणपुर	—	—	—	—
सरसौल	1453	264	127	2
विधानू	1200	194	54	1
योग ग्रामीण	2653	458	181	3
योग नगरीय	42717	3694	27407	1386
योग जम्मा	45370	4152	27588	1389

R - वर्ष 83-84, 84-85 की सूचना वैसिक शिक्षा अधिकारी की सूचना के आधार पर पुनरीक्षित की गयी है।

## 33. कुमशा:

वर्ष/जिला/ विकास खण्ड	डिग्री क्षेत्र			
	कुल	अनुजाति/ जनजाति	कुल	अनुजाति/ जनजाति
1	14	15	16	17
1983-84	99542	1569	4142	362
1984-85	103412	1705	4405	412
1985-86	103461	1713	4409	413

## विकास खण्डवार 1985-86

कल्याणपुर	-	-	-	-
संरसौल	-	-	-	-
विधानू	-	-	-	-
योग ग्राभीण	-	-	-	-
योग नगरीय	103461	1713	4409	413
योग जनपद	103461	1713	4409	413

34. जनसद में विकास छाण्डवार मान्यता प्राप्त शिक्षण संस्थाओं में शिक्षक

वर्ष/जिला/ विकास छाण्ड	पू०वे०स्कूल		सी०वे०स्कूल		हायर सेकेण्ड्री स्कूल	
	कुल	स्त्रियाँ	कुल	स्त्रियाँ	कुल	स्त्रियाँ
1	2	3	4	5	6	7
1983-84	4249	1528	1432	425	2845	1115
1984-85	4401	1591	1438	430	2912	1207
1985-86	4405	1591	1440	430	3389	1229
विकास छाण्डवार 1985-86						
कल्याणपुर	309	157	93	26	-	-
सरसौल	333	132	151	26	55	-
विधानू	305	137	114	20	35	-
योग ग्रासीया	997	426	358	72	90	-
योग नगरीय	3408	1165	1082	358	3299	1229
योग जनसद	4405	1591	1440	430	3389	1229

34. कृषकः

वर्ष/जिला/ विकास खण्ड	महाविद्यालय		विश्वविद्यालय	
	कुल	स्त्रियां	कुल	स्त्रियां
I	8	9	10	11
1983-84	2644	189	-	-
1984-85	2647	243	-	-
1985-86	2652	249	-	-

विकास खण्डवार 1985-86

कल्याणपुर	=	-	-	-
सरसौल	-	-	-	-
विधानू	-	-	-	-
योग ग्रामीण	-	-	-	-
योग नगरीय	2652	249	-	-
योग जनाद	2652	249	-	-

35. जनसंख्या में पत्राविधिगत शिक्षा संस्थान, औद्योगिक शिक्षा संस्थान, शिक्षा प्रशिक्षण संस्थान तथा उसमें भर्ती

संख्या	1983-84	1984-85	1985-86
1	2	3	4
1. पत्राविधिगत शिक्षा संस्थान			
पालीटेक्नीक			
1.1 संख्या	1	1	1
1.2 सीटों की संख्या	390	390	390
1.3 भर्ती	390	513	509
2. औद्योगिक प्रशिक्षण संस्थान			
2.1 संख्या	1	1	1
2.2 सीटों की संख्या	1166	1588	1556
2.3 भर्ती	1330	2033	2126
3. शिक्षा प्रशिक्षण संस्थान			
3.1 संख्या	2	2	2
3.2 सीटों की संख्या	45	45	45
3.3 भर्ती			
3.3.1 पुरुष	25	27	26
3.3.2 महिला	20	21	20



36. सार्वजनिक स्वास्थ्य एवं परिवार नियोजन

जनसद में एलोपैथिक चिकित्सालय एवं औषधालय

मद	1983-84	1984-85	1985-86
1	2	3	4
1. राजकीय सार्वजनिक	17 <sup>R</sup>	17 <sup>R</sup>	18
2. राजकीय विशेष	51	51	51
3. स्थानीय निकाय	13	15	15
4. सहायता प्राप्त निजी	4	7	7
5. असहायता प्राप्त निजी	3	6	6
6. आर्थिक सहायता प्राप्त	"	-	-
योग	88	96	97

R - 1985 की पत्रिका की त्रुटि के कारण पुरीक्षित सूचना तथा 1983-84 एवं 1984-85 की दी गयी है।

## 37. जनमद में विकास छाण्डवार एलोपैथिक चिकित्सालय

वर्ष/जिला/ विकास छाण्ड	चिकित्सा- लय एवं ऑफिस/आलय	प्राथमिक स्वास्थ्य केन्द्र	समस्त में उपलब्ध शैयायें	समस्त में डाक्टर	समस्त में पैरामेडिकल कर्मचारी	अन्य कर्मचारी
1	2	3	4	5	6	7
1983-84	85 R	3	4092	805	2384	1111
1985-85	95 R	3	4097	815	2915	1225
1985-86	92	5	4101	817	2918	1234
विकास छाण्डवार 1985-86						
कल्याणपुर	-	-	-	-	-	-
सरसौल	-	3	14	4	38	11
विधानू	2	1	12	4	33	10
योग ग्रामीण	2	4	26	8	76	21
योग नगरीय	90	1	4075	809	2842	1213
योग जनमद	92	5	4101	817	2918	1234

नोट :- विकास छाण्ड सरसौल में वर्ष 1984-85 तक के चिकित्सालय /  
औषधालय पी०एस०सी० में परिवर्तित हो गये हैं एवं एक नई  
पी०एच०सी० वर्ष 85-86 में स्थापित हुई है ।

38. जन्मद में विकास छाण्डवार आयुर्वेदिक यूनानी एवं होम्योपैथिक चिकित्सा सेवा

वर्ष/जिला/	आयुर्वेदिक			यूनानी		
	औषाधालय एवं चिकित्सालय	उपलब्ध शैयायें	डाक्टरों की सं०	औषा० एवं चिकि०	उपलब्ध शैयायें	डाक्टरों की सं०
1	2	3	4	5	6	7
1983-84	29	59	31	3	-	3
1984-85	29	59	31	4	-	4
1985-86	29	59	32	4	-	4
विकास छाण्डवार 1985-86						
कल्यानपुर	3	-	3	1	-	1
सरसौल	4	8	4	-	-	-
विधानू	2	8	2	-	-	-
योग ग्रामोण	9	16	9	1	-	1
योग नगरीय	20	43	23	3	-	3
योग जन्मद	29	59	32	4	-	4

38. क्रमशः :

तहसील/जिला/ विकास खाण्ड	होम्योपैथिक		
	औषधालय एवं चिकित्सालय	उपलब्ध शैयाओं की संख्या	डाक्टरों की संख्या
1	8	9	10
1983-84	23	-	23
1984-85	23	-	23
1985-86	23	-	23
विकास खाण्डवार 1985-86			
कल्यानपुर	1	-	1
सरसौल	-	-	-
विधानू	-	-	-
योग ग्राभीण	1	-	1
योग नगरीय	22	-	22
योग जनसद	23	-	23

39. जनसंख्या में विकास खण्डवार परिवार एवं मात्र शिशु  
कल्याण केन्द्र

वर्ष/जिला/ विकास खण्ड	परिवार एवं मात्र शिशु कल्याण केन्द्र	परिवार एवं मात्र शिशु कल्याण केन्द्र
1	2	3
1983-84	27	34
1984-85	30	34
1985-86	32	53
विकास खण्डवार 1985-86		
कल्याणपुर	-	9
सरसौल	3	20
विधानू	1	24
योग ग्रामीण	4	53
योग नगरीय	28	-
योग जनसंख्या	32	53

## १- विद्युत

## 40- जमाद में विभिन्न कार्यों में विद्युत उपभोग

१ हजार कि०वाट घंटा

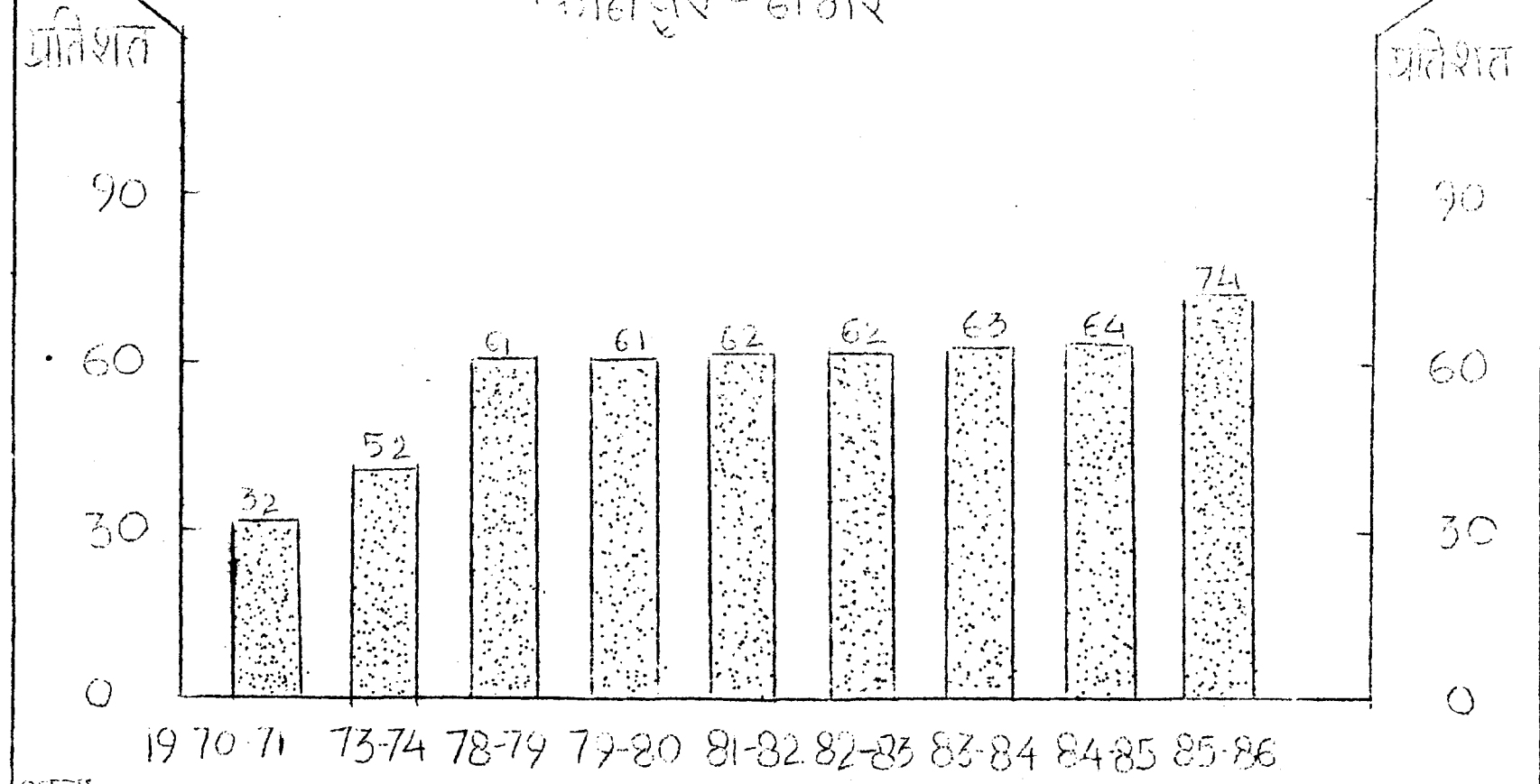
प्रद	1983-84	1984-85	1985-86
1	2	3	4
1- टारग्रेट प्रकाश एवं लघु, विद्युत शक्ति	143750	172341	155462
2- वाणिज्यिक प्रकाश एवं लघु, विद्युत शक्ति	61022	89845	87650
3- औद्योगिक विद्युत शक्ति	347352	845843	836695
4- सामंजसिक प्रकाश व्यवस्था	4059	5834	4655
5- रेलवे तैयारी	39999	-	-
6- कृषि विद्युत शक्ति	3452	-	-
7- सामंजसिक जलवायु एवं भू-प्रकाश व्यवस्था	19253	19372	20625
8- योग	1118887	1133235	1105087
9- प्रति व्यक्ति विद्युत उपभोग कि०वाट घंटा	574	581	566

अनुसूचित जातों के लिए

नोट :- 1985-86 की सूचना अंतिम रूप से प्रकाशित की जा रही है ।

# विद्युत्तीर्ण व्यक्तियों का प्रतिशत

कोलारपुर - बाजार



## 41. जनसंख्या में विकास छाण्डवार विद्युतीकृत ग्राम एवं हरिजन बस्तियां

वर्ष/जिला/ विकास छाण्ड	विद्युतीकृत ग्राम	उज्जीकृत निजी नक्स प्लानिंग की संख्या	विद्युतीकृत हरिजन बस्तियां	विद्युतीकृत ग्रामों की कुल संख्या	विद्युतीकृत ग्रामों में प्रतिशत
	केन्द्रीय विद्युत-केंद्र प्राधिकरण की परिभाषा के अनुसार	जिसमें एन्टीसेन्स लगाये गये			
1	2	3	4	5	6
1983-84	164	42	1779	47	63
1984-85	167	46	1816	51	64
1985-86	193	79	1907	105	74
विकास छाण्डवार 1985-86					
कल्याणपुर	65	23	699	35	93
सरसौल	67	20	834	34	66
विधानू	61	31	374	36	68
योग ग्रामीण	193	79	1907	105	74
योग नगरीय	-	-	-	-	-
योग जनसंख्या	193	79	1907	105	74

नोट :- विद्युतीकृत ग्रामों की संख्या में वह ग्राम भाव भी सम्मिलित है

जो वर्ष 1981 जनगणना के पूर्व आवाद ग्राम थे एवं बाद में गैर आवाद ग्राम हो गये अथवा नगरीय क्षेत्र में चले गये हैं। 1981 के आवाद ग्रामों के अनुसार विद्युतीकृत ग्रामों की सूचना अधिशासी अभियन्ता विद्युती वितरण से प्राप्त की जा रही है। प्राप्त होने पर प्रभाग के निर्देशानुसार पुनरीक्षित सूचना प्रेषित की जावेगी।



## 10. परिवहन एवं संचार

## 42. जनपद में सड़कों की लम्बाई (किलोमीटर)

क्रमांक	वर्ग	1982-83	1983-84	1983-84
1	2	3	4	5
1. सार्वजनिक निर्माण विभाग के अन्तर्गत				
1.1	राष्ट्रीय सड़क राज मार्ग	65	65	65
1.2	प्रादेशिक राज मार्ग	51	51	51
1.3	मुख्य जिला सड़कें	47	49	49
1.4	अन्य जिला एवं ग्रामीण सड़कें	-	18	18
योग		163	183	183
2. स्थानीय निकायों के अन्तर्गत				
2.1	जिला परिषद	20	20	20
2.2	महापालिका, नगर पालिका, नगर क्षेत्र समिति संघ	1532	1532	1532
योग		1552	1552	1552
3. अन्य विभागों के अन्तर्गत				
3.1	सिंचाई	-	-	-
3.2	गन्ना	-	-	-
3.3	वन	-	-	-
3.4	डी०सी०बी०आर०	-	-	-
3.5	अन्य	-	-	-
योग		-	-	-
समस्त योग (1+2+3)		1715	1735	1735

स्थानीय निकायों के अन्तर्गत की समस्त सूचना पुनरीक्षित की गयी है। सांख्यिकीय पत्रिका 85 की त्रुटि के निवारण एवं इस कार्यालय के पत्रांक 695 दिनांक 5-7-35 द्वारा स्थानीय निकायों के अन्तर्गत राड की सूचना भोजने के फलस्वरूप आंकड़ों की पुष्टि की जाती है।

K. K. K. K.

43. जनपद में विकास खाण्डवार पक्की सड़कों की लम्बाई कि०मी०

वर्ष/जिला/ विकास खाण्ड	सड़कों की लम्बाई प्रति हजार वर्ग कि०मी० पर पक्की सड़कों की लम्बाई		प्रति लाख जनसंख्या पर पक्की सड़कों की लम्बाई ।			
	कुल	सा०नि० वि०	कुल	सा०नि० वि०	कुल	सा०नि०वि०
1	2	3	4	5	6	7
1982-83	1715	163	1650	157	88	8
1983-84	1735	183	1669	176	89	9
1984-85	1735	183	1669	176	89	9
विकास खाण्डवार 1984-85						
कल्याणपुर	16	16	100	100	18	18
सरसौल	42	42	139	139	36	36
वि० नू	36	36	130	130	35	35
योग ग्रामीण	94	94	127	127	31	31
योग नगरीय	1641	89	5472	297	100	5
योग जनपद	1735	183	1669	176	89	9

नोट :- तालिका 42 के पुनरीक्षण उपरान्त तालिका 43 पुनरीक्षात की गयी है । क्या ता०-42 की टिप्पणी देखें । 1984-85 में नयी रोड नहीं निर्मित हुई है । सकेत 84-85 की टिप्पणी देखें ।

आर :- पुनरीक्षात क्या वर्ष 1984-85 में ग्रामीण क्षेत्र में कोई नयी सड़क नहीं बनी थी । क्या स्पष्ट करें ।

44. जनसद में विकास खाण्डवार यातायात एवं संचार सेवायें

वर्ष/जिला/ विकास खाण्ड	डाकघर संख्या	ता.घर संख्या	टेलीफोन कनेक्शन संख्या	पब्लिक संख्या	लाल रेलवे स्टेशन संख्या	बस स्टेशन/ बस स्टॉप संख्या
1	2	3	4	5	6	7
1983-84	152	16	23001	68	20	39 <sup>R</sup>
1984-85	155	16	23027	68	20	39 <sup>R</sup>
1985-86	157	16	23059	70	20	41
विकास खाण्डवार 1985-86						
कल्याणपुर	10	-	-	-	4	7
सरसौल	18	3	3	-	3	15
विधानू	16	-	10	2	3	6
योग ग्रामीण	44	3	13	2	10	28
योग नगरीय	113	13	23046	68	10	13
योग जनसद	157	16	23059	70	20	41

नोट :- वर्ष 83-84 एवं 84-85 में बस स्टेशन की सूचना में नगरीय बस स्टेशन छूट गये थे , फलस्वरूप सूचना पुनरीक्षित है ।

## 11. संस्थागत वित्त

45. जनसंख्या विकास खाण्डवार अनुसूचित व्यावसायिक बैंक तथा  
ग्रामीण बैंक शाखाओं की संख्या

वर्ष/जिला/ विकास खाण्ड	राष्ट्रीय ग्रामीण बैंक की शाखाओं की संख्या	क्षेत्रीय ग्रामीण बैंक की संख्या	अन्य व्यावसायिक बैंकों की संख्या	वृत्ति बैंक कार्यालय पर जनसंख्या
1	2	3	4	5
1983-84	175	10	37	8787
1984-85	175	13	38	8632
1985-86	199	13	38	7803
विकास खाण्डवार 1985-86				
कल्यानपुर	5	1	-	14630
सरसौल	3	5	2	11511
विधानु	3	5	-	12935
योग ग्रामीण	11	11	2	12765
योग नगरीय	138	2	36	7276
योग जनसंख्या	199	13	38	7803

46. जनपद में व्यक्तिगत बैंकों में जमा धानराशि एवं ऋण वितरण

		₹ हजार रुपये में		
क्र. सं०	विवरण	1983-84	1984-85	1985
1	2	3	4	5
1.	जमा धानराशि	4302777	4582635	4595752
2.	कुल ऋण वितरण	1447943	1998565	2097540
3.	जमा धानराशि पर ऋण वितरण का प्रतिशत	34	44	46
4.	प्राथमिक क्षेत्र में ऋण वितरण			
4.1	कृषि तथा कृषि से सम्बन्धित कार्य	9043	15563	20598
4.2	लघु उद्योग	1800	3112	4386
4.3	अन्य प्राथमिक क्षेत्र	2933	6239	4899
5.	कुल ऋण वितरण में प्राथमिक क्षेत्र में ऋण वितरण का प्रतिशत	1	1	1
6.	प्रति व्यक्ति जमा धानराशि ₹००	2206	2349	2356
7.	प्रति व्यक्ति ऋण वितरण ₹००	742	1024	1075
8.	प्रति व्यक्ति प्राथमिक क्षेत्र में ऋण वितरण ₹००	7	13	15

नोट :- आंकड़ों का स्रोत लीड बैंक बड़ोदा के ऐक्शन प्लान 1985 में प्रकाशित सूचनायें ।

12. जल सम्पूर्ति में

47. जनपद में विकास खाण्डवार ग्रामों में पेयजल सुविधा की स्थिति

वर्ष/जिला/ विकास खण्ड	नल लगाकर जल सम्पूर्ति के अन्तर्गत ग्राम		सामान्य प्रयोग में लाये गये श्रोत के अनुसार ग्रामों की सं०		
	संख्या	लाभान्वित जनसंख्या	कुआ	हैण्ड पम्प	नलकूप द्वारा पेयजल सुविधा
1	2	3	4	5	6
1983-84	27	15961	234	-	27
1984-85	27	15961	234	-	27
1985-86	27	15961	234	-	27
विकास खाण्डवार 1985-86					
कल्याणपुर	-	-	70	-	-
सरसौल	-	-	101	-	-
विधानु	27	15961	63	-	27
योग जनपद	27	15961	234	-	27

47. कुमशा:

वर्ष/जिला/ विकास छाण्ड	सामान्य प्रयोग में लाये जा रहे स्रोतों के अनुसार-ग्रामों की संख्या			पेयजल सुविधा हेतु अभावग्रस्त ग्रामों की संख्या
	डिग्गी	अन्य	योग	
1	7	8	9	10
1983-84	-	-	261	-
1984-85	-	-	261	-
1985-86	-	-	261	-
विकास छाण्डवार 1985-86				
कल्याणपुर	-	-	70	-
सरसौल	-	-	101	-
विधानू	-	-	90	-
योग जम्मा	-	-	261	-

13. पंचायत

48. जन्मद में विकास छाण्डवार न्याय पंचायत, ग्राम सभा पंचायत घर एवं पंचायत कर

वर्ष/जिला/ विकास छाण्ड	न्याय पंचायत संख्या	ग्राम सभा संख्या	पंचायत घर संख्या	पंचायत उद्योग केन्द्र सं०	पंचायत कर लगाया गया ₹ 000 ₹	पंचायत कर वसूल किया गया ₹ 000 ₹
1	2	3	4	5	6	7
1983-84	27	192	60	3	101	101
1984-85	27	192	60	3	101	100
1985-86	27	192	61	3	97	94
विकास छाण्डवार 1985-86						
कल्यान्पुर	7	53	15	1	24	22
सरसौल	10	71	25	1	41	40
विधानू	10	68	21	1	32	32
योग ग्रामोण	27	192	61	3	97	94
योग नगरीय	-	-	-	-	-	-
योग जन्मद	27	192	61	3	97	94



## 49. जनसद में माहवार ग्रामीण पटकर भाव वर्ष 1986

वर्ष/माह	गेहूँ प्रति किलो	चावल प्रति किलो	चना प्रति किलो	मक्का प्रति किलो	ज्वार प्रति किलो
1	2	3	4	5	6
वर्ष 1986					
जनवरी	2.03	2.58	5.08	1.66	1.66
फरवरी	2.16	2.60	5.23	1.75	1.73
मार्च	2.30	2.73	5.75	1.90	1.88
अप्रैल	2.33	2.85	5.00	-	1.85
मई	1.85	2.90	4.42	-	1.80
जून	1.85	2.80	4.08	-	-
जुलाई	1.87	2.90	4.00	1.60	1.90
अगस्त	2.02	3.02	4.00	-	-
सितम्बर	2.10	3.25	4.08	1.77	-
अक्टूबर	2.13	3.03	4.17	1.66	-
नवम्बर	2.10	2.92	3.75	1.72	-
दिसम्बर	2.20	2.68	3.50	1.70	1.65
वर्ष का मासिक औसत	2.08	2.86	4.38	1.72	1.78

49. कृमशः

वर्ष/माह	बाजरा प्र०कि०	अरहर- दाल प्र०कि०	मूंगदाल प्र०कि०	उरददाल प्र०कि०	गुड़ प्रति किलो
1	7	8	9	10	11
वर्ष 1986					
जनवरी	-	5.66	6.83	7.66	4.00
फरवरी	1.75	5.66	6.50	7.00	4.00
मार्च	1.80	5.50	6.16	7.00	3.75
अप्रैल	-	5.50	6.16	7.16	3.92
मई	-	5.16	6.42	6.75	4.33
जून	1.50	5.75	6.67	7.00	4.33
जुलाई	-	5.58	6.50	7.00	4.33
अगस्त	-	6.00	6.66	7.00	4.50
सितम्बर	-	5.83	6.66	7.00	4.50
अक्टूबर	-	6.50	6.00	6.66	4.50
नवम्बर	-	6.66	6.17	6.50	4.17
दिसम्बर	2.25	6.83	6.17	6.50	3.92
वर्ष का मासिक औसत	1.82	5.89	6.41	6.94	4.19

49. कृमशः

वर्ष/माह	चीनी प्र०कि०	प्याज प्र०कि०	आलु प्र०कि०	दूध प्र०कि०	दर्रा पी प्र०कि०
1	12	13	14	15	16
वर्ष 1986					
जनवरी	6.83	2.00	1.16	4.66	46.66
फरवरी	6.66	2.00	0.96	4.66	48.33
मार्च	6.46	2.00	1.03	4.66	48.33
अप्रैल	6.47	2.00	2.16	4.66	50.00
मई	6.47	1.27	3.00	4.66	50.00
जून	6.70	0.87	3.00	4.66	49.00
जुलाई	6.53	1.10	3.00	4.66	49.00
अगस्त	6.53	1.42	3.08	4.66	49.00
सितम्बर	6.50	1.83	3.17	4.66	50.00
अक्टूबर	6.50	3.33	3.17	4.66	50.00
नवम्बर	6.50	3.33	3.50	4.66	50.00
दिसम्बर	6.42	3.00	2.00	4.66	50.00
वर्ष का मासिक					
औसत	6.55	2.01	2.44	4.66	49.19

49. कुमशा:

वर्ष/माह	सरसो का तेल प्रति किलो	वनस्पति घी प्रति किलो	मास वकरा प्रति किलो	अण्डा प्रत्ये क	जलाने की लकड़ी प्रति क०
1	17	18	19	20	21
वर्ष 1986					
जनवरी	13.33	19.50	24.50	0.76	65.00
फरवरी	13.33	19.50	24.50	0.88	65.00
मार्च	12.83	19.50	24.50	0.86	66.66
अप्रैल	13.00	19.50	26.50	0.70	66.66
मई	14.33	20.50	26.50	0.65	66.66
जून	16.33	20.67	26.50	0.63	66.66
जुलाई	16.00	20.67	26.50	0.63	66.66
अगस्त	17.50	20.67	26.50	0.70	66.66
सितम्बर	17.83	20.67	26.50	0.70	66.66
अक्टूबर	19.00	21.50	26.50	0.72	70.00
नवम्बर	19.00	21.50	28.00	0.75	70.00
दिसम्बर	19.00	22.00	28.00	0.82	70.00
वर्ष का मासिक औसत	15.96	20.52	26.25	0.74	67.22

## 30. जनसंख्या में माहवार जिला केन्द्र के नगरीय पट्टकर भाव 1986

माह/ वर्ष	गेहूँ प्र० कि०	चना प्र०कि०	वावल प्र०कि०	अरहर प्र०कि०	मूंगदाल प्र०कि०	उर्ददाल प्र०कि०	च्याज प्र०कि०
1	2	3	4	5	6	7	8
वर्ष 1986							
जनवरी	2.10	5.50	3.50	3.70	7.38	7.00	2.00
फरवरी	2.20	5.50	3.50	3.90	6.75	6.75	2.00
मार्च	2.30	6.00	3.50	3.90	6.80	6.80	1.75
अप्रैल	2.20	5.50	3.50	3.85	6.90	6.90	1.75
मई	2.00	4.50	3.50	3.60	6.90	6.90	1.50
जून	2.00	4.50	4.00	3.75	6.90	6.90	1.25
जुलाई	2.00	4.00	4.00	3.35	6.90	6.90	1.00
अगस्त	2.10	4.00	4.00	3.95	6.90	7.00	1.50
सितम्बर	2.20	4.00	4.00	4.15	6.90	7.00	2.00
अक्टूबर	2.20	4.00	4.00	4.70	7.00	7.00	2.50
नवम्बर	2.20	4.00	4.00	4.65	6.50	7.00	3.00
दिसम्बर	2.30	4.00	4.00	4.70	6.50	7.00	3.00
योग वार्षिक							1.94
औसत	2.15	4.62	3.79	4.06	6.83	6.93	

50. कृमशः

माह/वर्ष	आलू प्र०कि०	सरसो का तेल प्र०कि०	भासु करा प्र०कि०	मछली प्र०कि०	अण्डा प्रत्येक	गुड प्रति किलो
1	9	10	11	12	13	14
जनवरी	1.50	13.00	24.00	18.00	0.75	3.60
फरवरी	1.25	13.00	24.00	18.00	0.75	3.70
मार्च	2.00	13.00	24.00	18.00	0.65	3.80
अप्रैल	2.50	13.00	24.00	18.00	0.60	3.90
मई	2.50	14.00	25.00	18.00	0.60	4.00
जून	3.00	15.50	26.00	18.00	0.60	4.00
जुलाई	3.00	16.00	26.00	18.00	0.70	4.25
अगस्त	3.00	17.00	26.00	19.00	0.70	4.50
सितम्बर	3.00	17.00	26.00	20.00	0.70	4.50
अक्टूबर	3.50	18.00	26.00	20.00	0.70	4.50
नवम्बर	2.50	18.00	28.00	20.00	0.70	4.50
दिसम्बर	2.00	19.00	28.00	20.00	0.75	4.50
योग वार्षिक औसत	2.48	15.54	25.58	18.75	0.68	4.15

50. फ़ोनशः

वर्ष/माह	वीनी प्रति किलो	लड्डी प्रति कुन्टल	वनस्पति प्रति किलो	दूध प्रति लीटर
1	15	16	17	18
वर्ष 86				
जनवरी	6.25	75.00	19.00	5.50
फरवरी	6.25	75.00	19.00	5.50
मार्च	6.50	75.00	19.00	5.50
अप्रैल	6.25	75.00	19.50	5.50
मई	6.25	75.00	21.00	5.50
जून	6.50	75.00	21.00	5.50
जुलाई	6.25	75.00	20.50	5.50
अगस्त	6.25	75.00	20.00	5.50
सितम्बर	6.00	75.00	20.00	5.50
अक्टूबर	6.25	75.00	20.50	5.50
नवम्बर	6.50	75.00	21.00	5.50
दिसम्बर	6.50	75.00	22.00	5.50
योग वार्षिक औसत	6.31	75.00	20.21	5.50

51. जनपद में राज्य कर्मचारियों के आंकड़े

कर्मचारी वर्ग	31 मार्च 1984	31 मार्च 1985	31 मार्च 1986
1	2	3	4
1. पूर्ण कालिक कर्मचारी			
1.1. राजपत्रित	1456	1259	1389
1.2 अराजपत्रित	59740	57756	57921
2. अल्प समय काम करने वाले कर्मचारी	950	666	570
3. कन्टीजेन्सी कर्मचारी १ अराजपत्रित	3064	3954	4484
4. वर्कचार्ज कर्मचारी	1002	3052	2328
5. अनुसूचित जाति के कर्मचारी	9593	11163	11534
6. अनु० जनजाति के कर्मचारी	43	5	4

नोट :- कम सूचनाओं की पुष्टि की जाती है। सूचनायें कर्मचारी संगणना के संकलन से ली गयी हैं।



52. जनसद में सेवायोजन कार्यालय किया गया कार्य

क्र०सं०	मद	1983-84	1984-85	1985-86
1	2	3	4	5
1.	सेवायोजन कार्यालय की संख्या	7	7	7
2.	जीवित प्रजिका पर अविधा अभ्यर्थियों की संख्या	188153	191390	257983
3.	वर्ष में प्रजिकृत अभ्यर्थी की संख्या	76813	71725	71334
4.	सूचित रिक्तियों की सं०	7408	9203	8269
5.	वर्ष में कार्य पर लगाये गये व्यक्ति	6966	6489	6177

## 53. आर्थिक गणना 1980

वर्गीकरण	ग्रामीण	नगरीय	योग
1	3	4	5
1. <u>उद्यमों की संख्या</u>			
1.1 कृषि	1356	1205	2561
1.2 अकृषीय	24307	51234	75541
1.3 योग	25663	52439	78102
2. उद्यमों में सामान्यतः कार्यरत व्यक्ति			
2.1 कृषि	1977	3943	5920
2.2 अकृषीय	42795	240932	283727
2.3 योग	44772	244875	289647
3. <u>स्वकार्य उद्यम</u>			
3.1 कृषि	1198	782	1980
3.2 अकृषीय	20381	29537	49918
3.3 योग	21570	30319	51889
4. <u>संस्थान एक या एक से अधिक भाड़े पर कमी सहित</u>			
4.1 कृषि	158	423	581
4.2 अकृषीय	3926	21697	25623
4.3 योग	4084	22120	26204
5. <u>भाड़े पर सामान्यतः कार्यरत व्यक्ति</u>			
5.1 कृषि संस्थान	301	1110	1411
5.2 अकृषीय संस्थान	15269	169008	184277
5.3 समस्त संस्थान	15570	170118	185688

येह सूचना कानपुर-नगर एवं देहात जनपदों की सम्मिलित है।

## ३४. पिछड़ी जातियाँ

वर्ष/जिला/ विकास छाण्ड	सामान्य शिक्षा के लिए दी गयी छात्र वृत्तियाँ	व्यवसायिक प्रशिक्षण के लिये दी गयी छात्र वृत्तियाँ
1	2	3
1983-84	7570	497
1984-85	8677	646
1985-86	21126	2310
विकास छाण्डवार 1985-86		
कल्याणपुर	1319	--
सरसौल	1128	--
विधान	910	--
योग ग्रामीण	3362	--
योग नगरीय	17764	2310
योग जम्मा	21126	2310

55. नगरीय क्षेत्र में उपलब्ध सेवाएँ

जनसंख्या में नगरीय क्षेत्र में उपलब्ध सुविधा गाओं की संख्या 85-86

नगर का नाम एवं वर्ग महानगर पालिका /टाउन एरिया/नोटी फ़ाईड एरिया/कैन्ट	सम्बन्धित विकास खण्ड का नाम	भौगोलिक क्षेत्रफल 1981 वर्ग कि०मी०	जनसंख्या 1981		
			कुल	पुरुष	स्त्री
1	2	3	4	5	6
महानगरपालिका कानपुर	-	282.9	1548753	858300	690453
टाउन एरिया विठूर	कल्याणपुर	0.9	5318	2933	2385
कानपुर कैन्ट	-	16.1	90311	50407	39904
योग	x	299.9	1644382	911640	732742

55. क्रमशः

नगर का नाम एवं वर्ग नगरमहानगरपालिका /नोटी एरिया/ टाउन एरिया/ कैन्ट	अनुजनजाति की संख्या 1981	सुदृढता प्रतिष्ठान 1981	मूलित स्टेशन	एलोपैथिक चिकित्सा औषधालय / प्राथमिक कैन्टर	कुल उपलब्ध शौचालय
नगरपालिका कानपुर	222135	55	29	87	4062
टाउन एरिया विठूर	929	49	1	1	3
कानपुर कैन्ट	12105	50	2	3	10
योग	235169	55	32	91	4075

55. कुमशा:

नगर का नाम वर्ग महानगरपालिका/ नगरपालिका/ टाउन एरिया/ नोटीफाई एरिया/ कैन्ट	आयुर्वेदिक चिकित्सा एवं औषु	यूनानी औषु	होम्यो औषु	परिवार एवं मातृ शिशु कल्याण केन्द्र तथा उपकेन्द्र	स्थानीय निकाय के स्वामित्व में सड़कों की लम्बाई कि०मी०	कुल सड़के	पक्की सड़के
1	12	13	14	15	16	17	
नगरमहापालिका कानपुर	20	3	22	23	1588	1504	
टाउन एरिया विदर	-	-	-	2	25	शून्य	
कानपुर कैन्ट	-	-	-	3	28	28	
योग	20	3	22	28	1641	1532	

55. कुमशा:

नगर का नाम वर्ग महापालिका/ नगरमहापालिका/ टाउन एरिया/ नोटीफाई एरिया/कैन्ट	महाविद्यालय/ विश्वविद्यालय	हायर सेकेण्ड्री स्कूल/बालक	हायर सेकेण्ड्री स्कूल / बालिका	सी०वे० स्कूल कुल	जे०वे० स्कूल कुल
1	18	19	20	21	22
नगरमहापालिका कानपुर	2/25	58	33	205	686
टाउन एरिया विदर	-	1	-	1	4
कानपुर कैन्ट	-	2	1	3	9
योग	2/25	61	34	209	699

55. क्र. मशः

नगर का नाम वर्ग महानगर पालिका/ नगरपालिका/ टाउन एरिया/ नोटीफाईड एरिया/ कैन्ट	मान्यकारी स्वित्	पर्यावृत्तिक एवं पर्यावृत्त पालन केन्द्र	कृषि सुधार केंद्र उपकेंद्र	शीत गोदाम	बीज गोदाम उर्वरक भाण्डार
1	23	24	25	26	27
नगर महापालिका कान्पुर	अप्राप्त	7	8	13	15
टाउन एरिया बिठूर	अप्राप्त	1	1	-	1
कैन्ट क्षेत्र	अप्राप्त	1	1	-	-
योग	अप्राप्त	9	10	13	16

55. क्र. मशः

नगर का नाम वर्ग महानगर पालिका/ नगरपालिका/ टाउन एरिया/ नोटीफाईड एरिया/ कैन्ट	सहकारी गल्ले की दुकानों की संख्या	कृषि सेवा केंद्र	राज्यीय कृषि संस्थान	राज्यीय कृषि केंद्र	राज्यीय कृषि केंद्र	गामीण सहकारी बैंक शाखाएँ	भूमि विकास बैंक शाखाएँ
1	28	29	30	31	32	33	34
नगर महापालिका कान्पुर	658	2	183	36	2	4	1
टाउन एरिया बिठूर	2	-	1	-	-	-	-
कान्पुर कैन्ट	19	-	4	-	-	-	-
योग	679	2	188	36	2	4	1

55. क्रमशः

नगर का नाम वर्ग महा0/न0प10/ टाउन एरिया/ कै-ट/नो0पना0ए0	कुल विक्रय सह0 सुमिति संख्या	डाक घर	तार घर	पब्लिक काल ऑफिस	देली फोन स0	नल द्वारा पेयजल सुविधा की उप लब्धता हां/नहीं	विकृत की उपलब्धता हां/नहीं
1	35	36	37	38	39	40	41
नगर प्रालिका कानपुर	1	106	12	67	22844	हां	हां
टाउन एरिया बिठूर	-	1	-	-	17	हां	हां
कानपुर कैन्ट	-	6	1	1	185	हां	हां
योग	1	113	13	68	23046	हां	हां

विभिन्न सामाजिक सुविधाओं से दूरी के अनुसार ग्रामों की सुविधा का वितरण

56. जनसंख्या में विकास खाण्डवार प्रमुख सुविधा केन्द्रों की दूरी के अनुसार ग्रामों की संख्या 31 मार्च 1986

56.1 पेयजल स्रोत

विकास खाण्ड/ ग्राम में जनसंख्या	1 कि०मी० से कम	1-3 कि०मी०	3-5 कि०मी०	5 कि०मी० से अधिक	योग	
1	2	3	4	5	6	7
कल्यानपुर	70	-	-	-	-	70
सरसौल	101	-	-	-	-	101
विधानू	90	-	-	-	-	90
योग जनसंख्या	261	-	-	-	-	261

56.2 एलोपैथिक चिकित्सालय और आधुनिक/प्राथमिक स्वास्थ्य केन्द्र

विकास खाण्ड/ ग्राम में जनसंख्या	1 कि०मी० से कम	1-3 कि०मी०	3-5 कि०मी०	5 कि०मी० या अधिक	योग	
1	2	3	4	5	6	7
कल्यानपुर	-	-	1	6	63	70
सरसौल	3	1	7	16	74	101
विधानू	3	3	17	17	50	90
योग जनसंख्या	6	4	25	39	187	261

नगरीय क्षेत्र एवं सरसौल में सूचना बढ़ने के कारण दूरियों में गाँव की संख्या में परिवर्तन हुआ ।



56. 3 कृमशा:

56. 3 आयुर्वेदिक चिकित्सालय एवं औषाधालय

विकास ङण्ड/ ग्राम मे	कि०मी० से कम	1-3 कि०मी०	3-5 कि०मी०	5 कि०मी० या अधिक	योग	
1	2	3	4	5	6	7
कल्यानपुर	3	3	-	17	47	70
सरसौल	4	-	6	6	85	101
विधानू	2	1	6	8	73	90
योग	9	4	12	31	205	261

विकास ङण्ड मे सुविधा नही कही है दूरी वार गाव की संख्या आधार भूत आकड़े सर्वेक्षण 85-86 के आधार पर पुनरीक्षात किये गये है ।

56.4 यूनानी औषाधालय

विकास ङण्ड/ ग्राम मे	कि०मी० से कम	1-3 कि०मी०	3-5 कि०मी०	5 कि०मी० या अधिक	योग	
1	2	3	4	5	6	7
कल्यानपुर	1	1	2	4	62	70
सरसौल	-	-	-	-	101	101
विधानू	-	-	-	-	90	90
योग	1	1	2	4	253	261

56. कुमशा 56.5 परिवार एवं मात्र शिक्षक कल्याण केन्द्र/उपकेन्द्र

विकास छाण्ड/	ग्राम में	1 कि०मी०	1 - 3	3 - 5	5 कि०मी०	योग
जनसं	से कम	कि०मी०	कि०मी०	कि०मी०	या अधिक	
1	2	3	4	5	6	7
कल्याणपुर	9	5	8	17	31	70
सरसौल	20	1	8	18	54	101
विधानू	24	13	34	14	5	90
योग जनसं	53	19	50	49	90	261

दूरी वार गाव की संख्या ग्राम आधारभूत आंकड़े 85-86 के आधार पर दिये गये है । परिवर्तन की पुष्टि की जाती है ।

56.6 जूनियर बेसिक स्कूल

विकास छाण्ड/	ग्राम में	1 कि०मी०	1 - 3	3 - 5	5 कि०मी०	योग
जनसं	से कम	कि०मी०	कि०मी०	कि०मी०	या अधिक	
कल्याणपुर	42	10	12	6	-	70
सरसौल	70	2	23	3	3	101
विधानू	63	8	19	-	-	90
योग जनसं	175	20	54	9	3	261

दूरी वार ग्रामों की संख्या ग्राम आधारभूत सर्वेक्षण 85-86 के आधार पर किया गया है । पुनरीक्षण की पुष्टि की जाती है ।

## 56. क्रमशः

## 56.7 सीनियर बेसिक स्कूल वालक

विकास छाण्ड/ ग्राम में जन्मद	1 कि०मी० से कम	1 - 3 कि०मी०	3 - 5 कि०मी०	5 कि०मी० या अधिक	योग	
1	2	3	4	5	6	7
कल्याणपुर	10	4	6	35	15	70
सरसौल	22 <sup>R</sup>	6	22	23	28	101
विधानू	12	6	26	25	21	90
योग जन्मद	44	16	54	83	64	261

सूचनाये विकास छाण्ड स्तर से पुनरीक्षित हुई है ।

## 56.8 सीनियर बेसिक स्कूल &amp; बालिका

विकास छाण्ड/ ग्राम में जन्मद	1 कि०मी० से कम	1 - 3 कि०मी०	3 - 5 कि०मी०	5 कि०मी० या अधिक	योग	
1	2	3	4	5	6	7
कल्याणपुर	4	3	4	22	37	70
सरसौल	7	3	15	26	50	101
विधानू	4	4	31	18	33	90
योग जन्मद	15	10	50	66	120	261

सूचनाये विकास छाण्ड स्तर पर पुनरीक्षित हुई है । नरवल में दो कन्या सीनियर बेसिक स्कूल है ।

56. क्रमशः

56.9 हायर सेकेण्डरी स्कूल § वालक §

विकास छाण्ड/ जनपद	ग्राम में	1 कि०मी० से कम	1 - 3 कि०मी०	3 - 5 कि०मी०	5 कि०मी० या अधिक	योग
1	2	3	4	5	6	7
कल्यानपुर	-	1	6	11	52	70
सरसौल	3	-	7	17	74	101
विधानू	3	1	14	17	55	90
योग	6	2	27	45	181	261

सूचनायें विकास छाण्ड स्तर से वर्ष 85-86 के ग्राम अधारभूत सर्वेक्षण के उपरान्त परिवर्तित की गई है।

56.10 हायर सेकेण्डरी स्कूल § वालिका §

विकास छाण्ड/ जनपद	ग्राम में	1 कि०मी० से कम	1 - 3 कि०मी०	3 - 5 कि०मी०	5 कि०मी० या अधिक	योग
1	2	3	4	5	6	7
कल्यानपुर	-	1	6	11	52	70
सरसौल	-	-	-	-	101	101
विधानू	-	-	-	-	90	90
योग	-	1	6	11	243	261

सूचनायें विकास छाण्ड कल्यानपुर द्वारा पुनरीक्षित की गई है।

56. क्रमशः

56.11 पशु चिकित्सालय/पशुपालन केन्द्र

विकास छाण्ड/ जनपद	ग्राम में	1 कि०मी० से कम	1 - 3 कि०मी०	3 - 5 कि०मी०	5 कि०मी० या अधिक	योग
1	2	3	4	5	6	7
कल्याणपुर	6	4	15	21	24	70
सरसौल	12	2	10	20	57	101
विधानू	10	5	35	32	8	90
योग	28	11	60	73	89	261

सूचनायेँ ग्राम आधारभूत सर्वेक्षण के आधार पर विकास छाण्ड स्तर से पुनरीक्षित की गई है ।

56 56.12 कृत्रिम गभाधान केन्द्र/गाकेन्द्र

विकास छाण्ड/ जनपद	ग्राम में	1 कि०मी० से कम	1 - 3 कि०मी०	3 - 5 कि०मी०	5 कि०मी० या अधिक	योग
1	2	3	4	5	6	7
कल्याणपुर	6	4	15	21	24	70
सरसौल	12	2	10	20	57	101
विधानू	10	5	35	32	8	90
योग	28	11	60	73	89	261

सूचनायेँ विकास छाण्ड स्तर से उपरोक्तानुसार पुनरीक्षित की गई है ।

56. कुमशा =

56.13 प्रारम्भिक कृषि ऋण सहकारी समितियाँ

विकास छाण्ड/ जनपद	ग्राम में	1 कि०मी० से कम	1 - 3 कि०मी०	3 - 5 कि०मी०	5 कि०मी० या अधिक	योग
1	2	3	4	5	6	7
कल्याणपुर	6	2	17	31	14	70
सरसौल	10	1	20	29	41	101
विधानू	10	6	53	17	4	90
योग	26	9	90	77	59	261

सूचनायेँ ग्राम आधार भूत सर्वेक्षण के आधार पर विकास छाण्ड स्तर से पुनरीक्षित की गई है।

56.14 क्रय विक्रय सहकारी समितियाँ

विकास छाण्ड/ जनपद	ग्राम में	1 कि०मी० से कम	1 - 3 कि०मी०	3 - 5 कि०मी०	5 कि०मी० या अधिक	योग
सं० 1	2	3	4	5	6	7
कल्याणपुर	-	-	-	-	70	70
सरसौल	-	-	-	-	101	101
विधानू	-	-	-	-	90	90
योग	-	-	-	-	261	261

## 56. क्रमशः

## 56.15 पशु बाजार

विकास खण्ड/ जनपद	ग्राम में 1 से कम	1 - 3 कि०मी०	3 - 5 कि०मी०	3 - 5 कि०मी०	5 कि०मी० या अधिक	योग
1	2	3	4	5	6	7
कल्यानपुर	-	-	-	-	70	70
सरसौल	1	-	-	1	99	101
विधानू	1	1	5	10	73	90
योग	2	1	5	11	242	261

## 56.16 शीत भाण्डार

विकास खण्ड/ जनपद	ग्राम में 1 कि०मी० से कम	1 - 3 कि०मी०	3 - 5 कि०मी०	5 कि०मी० या अधिक	योग	
1	2	3	4	5	6	7
कल्यानपुर	-	-	-	-	70	70
सरसौल	-	-	-	-	101	101
विधानू	-	-	-	-	90	90
योग	-	-	-	-	261	261

56. कृषि:

56.17. बीज गोदाम/उर्वरक भण्डार

विकास खाण्ड/ जनपद	ग्राम में 1 - 3 से कम कि०मी०	3 - 5 कि०मी०	5 कि०मी० या अधिक	योग		
1	2	3	4	5	6	7
कल्याणपुर	3	4	4	24	35	70
सरसौल	3	6	9	10	73	101
विधानू	1	3	5	9	72	90
योग	7	13	18	43	180	261

विधुविकास खाण्ड द्वारा सर्वेक्षण के आधार पर सुवनाये पुनरीक्षित की गई है।

56.18 कृषि औजार, पम्पसेट, डीजल इंजन आदि की मरम्मत की सुविधा  
कृषि सेवा केन्द्र

विकास खाण्ड/ जनपद	ग्राम में 1 कि०मी० से कम	1 - 3 कि०मी०	3 - 5 कि०मी०	5 कि०मी० या अधिक	योग	
1	2	3	4	5	6	7
कल्याणपुर	1	-	1	5	63	70
सरसौल	3	6	9	10	73	101
विधानू	1	3	5	9	72	90
योग	5	9	15	24	208	261



## 56. क्रमशः

## 56.19 हाट/बाजार

विकास छाण्ड/	ग्राम में	1 कि०मी०	1 - 3	3 - 5	5 कि०मी०	योग
जनपद		से कम	कि०मी०	कि०मी०	या अधिक	
1	2	3	4	5	6	7
कल्याणपुर	7	3	10	40	10	70
सरसौल	10	4	17	27	43	101
विधानू	6	6	28	27	23	90
योग	23	13	55	94	76	261

विकास छाण्ड स्तर से सर्वेक्षण के आधार पर सूचना पुनरीक्षित है।

## 56.20 थोक मण्डी

विकास छाण्ड/	ग्राम में	1 कि०मी०	1 - 3	3 - 5	5 कि०मी०	योग
जनपद		से कम	कि०मी०	कि०मी०	या अधिक	
1	2	3	4	5	6	7
कल्याणपुर	-	-	-	-	70	70
सरसौल	-	-	-	-	101	101
विधानू	-	-	-	-	90	90
योग	-	-	-	-	261	261

## 56. क्रमशः

## 56.21 सस्ते गल्ले की दुकानें

विकास छाण्ड/ जन्मद	ग्राम में	1 कि०मी० से कम	1 - 3 कि०मी०	3 - 5 कि०मी०	5 कि०मी० या अधिक	योग
1	2	3	4	5	6	7
कल्यान्पुर	7	4	17	31	11	70
सरसौल	15	2	20	28	36	101
विधानु	24	13	41	12	-	90
योग	46	19	78	71	47	261

सर्वेक्षण के आधे तार पर सूचनायें पुनरीक्षित है। तालिका - 3 में विकास छाण्ड कल्यान्पुर के सस्ते गल्ले की दुकानें बढ़ी है। किन्तु वह उन्हीं गाँव में बढ़ी है जहाँ पूर्व सहाकारी सस्ते गल्ले की दुकानें थी। फलस्वरूप इस तालिका में कल्यान्पुर के सम्बन्ध कोई परिवर्तन नहीं हुआ है।

## 56.22 पक्की सड़कें

विकास छाण्ड/ जन्मद	ग्राम में	1 कि०मी० से कम	1 - 3 कि०मी०	3 - 5 कि०मी०	5 कि०मी० या अधिक	योग
1	2	3	4	5	6	7
कल्यान्पुर	26	5	11	24	4	70
सरसौल	24	5	20	19	33	101
विधानु	17	10	24	12	27	90
योग	67	20	55	55	64	261

सूचनायें विकास छाण्ड स्तर से सर्वेक्षण के आधार पर पुनरीक्षित है।

## 56. क्रमशः

## 56.23 रेलवे स्टेशन

विकास खाण्ड/ जनपद	ग्राम में	1 कि०मी० से कम	1 - 3 कि०मी०	3 - 5 कि०मी०	5 कि०मी० या अधिक	योग
1	2	3	4	5	6	7
कल्याणपुर	4	6	4	23	33	70
सरसौल	3	1	5	11	81	101
विधानू	3	1	4	11	71	90
योग जनपद	10	8	13	45	185	261

सूचनायें विकास खाण्ड स्तर से सर्वेक्षण के आधार पर पुनरीक्षित है।

## 56.24 वस स्टेशन/स्टॉप

विकास खाण्ड/ जनपद	ग्राम में	1 कि०मी० से कम	1 - 3 कि०मी०	3 - 5 कि०मी०	5 कि०मी० या अधिक	योग
1	2	3	4	5	6	7
कल्याणपुर	7	4	8	23	28	70
सरसौल	15	2	17	16	51	101
विधानू	1	4	19	21	40	90
योग	28	10	44	60	119	261

सूचनायें विकास खाण्ड स्तर से सर्वेक्षण के आधार पर पुनरीक्षित है।

56. कुमशतः

56.25 हाकधार

विकास छाण्ड/जनपद	ग्राम में	1 कि०मी० से कम	1 - 3 कि०मी०	3 - 5 कि०मी०	5 कि०मी० या अधिक	योग
1	2	3	4	5	6	7
कल्यान्पुर	9	5	14	25	17	70
सरसौल	17	8	21	26	29	101
विधानू	16	13	45	16	-	90
योग	42	26	80	67	46	261

सूचनाये विकास छाण्ड स्तर से सर्वेक्षण के आधार पर पुनरीक्षित है ।

56.26 तारधार

विकास छाण्ड/जनपद	ग्राम में	1 कि०मी० से कम	1 - 3 कि०मी०	3 - 5 कि०मी०	5 कि०मी० या अधिक	योग
1	2	3	4	5	6	7
कल्यान्पुर	-	-	1	3	66	70
सरसौल	3	-	7	12	79	101
विधानू	-	-	-	-	90	90
योग	3	-	8	15	235	261

सूचनाये विकास छाण्ड स्तर में सर्वेक्षण के आधार पर पुनरीक्षित है ।

## 56. कुमशा:

## 56.27 भूमि विकास बैंक

विकास छाण्ड/ जनसद	ग्राम में	1 कि०मी० से कम	1 - 3 कि०मी०	3 - 5 कि०मी०	5 कि०मी० या अधिक	योग
1	2	3	4	5	6	7
कल्याणपुर	-	-	-	-	70	70
सरसौल	-	-	5	-	101	101
विधानू	-	-	-	-	90	90
योग	-	-	-	-	261	
योग						261

## 56.28 व्यावसायिक बैंक/भूमि विकास बैंक/ग्रामीण बैंक/सहकारी बैंक

विकास छाण्ड/ जनसद	ग्राम में	1 कि०मी० से कम	1 - 3 कि०मी०	3 - 5 कि०मी०	5 कि०मी० या अधिक	योग
1	2	3	4	5	6	7
कल्याणपुर	5	7	7	24	27	70
सरसौल	8	4	13	33	43	101
विधानू	7	6	36	13	28	90
योग	20	17	56	70	98	261

सूचनाये विकास छाण्ड स्तर से सर्वेक्षण के आधार पर पुनरीक्षित है ।

56. क्रमशः

56.29 विकास छाण्ड

विकास छाण्ड/ जनपद	ग्राम में	1 कि०मी० से कम	1 - 3 कि०मी०	3 - 5 कि०मी०	5 कि०मी० या अधिक	योग
1	2	3	4	5	6	7
कल्याणपुर	-	-	-	3	67	70
सरसौल	1	-	-	3	97	101
विधानू	1	3	5	9	72	90
योग	2	3	5	12	236	263

56. 30 ग्राम सेवक केन्द्र & ग्राम विकास अधिकारी केन्द्र

विकास छाण्ड/ जनपद	ग्राम में	1 कि०मी० से कम	1 - 3 कि०मी०	3 - 5 कि०मी०	5 कि०मी० या अधिक	योग
1	2	3	4	5	6	7
कल्याणपुर	10	5	17	28	10	70
सरसौल	10	2	15	34	40	101
विधानू	10	6	40	25	9	90
योग	30	13	72	87	59	261

सूचनाये विकास छाण्ड स्तर से सर्वेक्षण के आधार पर पुनरीक्षित है।

57. अवरोही क्रमानुसार श्रेणीबद्ध विकास छाण्डों की कुछ प्रमुखा मदों की सूचनाये ।

क्र०सं०	1. क्षेत्रफल 1981		2. जनसंख्या 1981		3. जूनियर वेसिक स्कूल	
	वि०छा० का नाम	वर्ग कि० मी०	वि०छा० का नाम	वर्ग कि० मी०	वि०छा० का नाम	वर्ग कि० मी०
1	2	3	4	5	6	7
1.	सरसौल	303	सरसौल	115103	सरसौल	90
2.	विधानू	278	विधानू	103478 87782	विधानू	81
3.	कल्यान्पुर	159	कल्यान्पुर		कल्यान्पुर	62

57. क्रमशः

क्र०सं०	4. सी०वे०स्कूल		5. हे.सर सेकेण्ड्री स्कूल		6. डिग्री कालेज	
	वि०छा० का नाम	वर्ग कि० मी०	वि०छा० का नाम	वर्ग कि० मी०	वि०छा० का नाम	वर्ग कि० मी०
1	8	9	10	11	12	13
1.	सरसौल	32	सरसौल	3	कल्यान्पुर	-
2.	कल्यान्पुर	17	विधानू	3	सरसौल	-
3.	विधानू	17	कल्यान्पुर	-	विधानू	-

57. क्रमशः:

क्र०सं० 7. एलोपैथिक चिकित्सा-सालय/ओषधी		8. आयुर्वेदिक चिकित्सा/ओषधी		9. पक्की सड़के वंश 1985	
वि०छा० का नाम	संख्या	वि०छा० का नाम	सं०	वि०छा० का नाम	संख्या
1	14	16	17	18	19
1. सरसौल	3	सरसौल	4	सरसौल	42
2. विधानू	3	कल्यानपुर	3	विधानू	36
3. कल्यानपुर	-	विधानू	2	कल्यानपुर	16

57. क्रमशः:

क्र०सं० 10 पेयजल कूपरुक्त/सुविधाग्रुक्त-गांव		11. डाक्टर		12. पशु चिकित्सालय	
वि०छा० का नाम	संख्या	वि०छा० का नाम	संख्या	वि०छा० का नाम	संख्या
1	20	22	23	24	25
1. सरसौल	101	सरसौल	18	सरसौल	2
2. कल्यानपुर	70	विधानू	16	विधानू	2
3. विधानू	63	कल्यानपुर	10	कल्यानपुर	1



57. क्रमशः

क्र०सं०	13. राजकीय नलभू		14. निजी नलभू		15. गोबर गैस संयंत्र की सं०	
	वि०छा० का नाम	संख्या	वि०छा० का नाम	संख्या	वि०छा० का नाम	संख्या
1	26	27	28	29	30	31
1.	सरसौल	14	विधानू	1402	कल्यानपुर	167
2.	विधानू	7	सरसौल	1290	विधानू	142
3.	कल्यानपुर	-	कल्यानपुर	1266	सरसौल	128

57. क्रमशः

क्र०सं०	16. कलउर्वरक वितरण मी०टन तत्त्व के रूप में		17. कृत्रिम गन्नाधान उपकरणों की संख्या		18. दुग्धा सहकारी समितियों की संख्या	
	वि०छा० का नाम	मी०टन	वि०छा० का नाम	संख्या	वि०छा० का नाम	संख्या
1	32	33	34	35	36	37
1.	सरसौल	2543	सरसौल	12	सरसौल	43
2.	कल्यानपुर	2471	विधानू	10	विधानू	37
3.	विधानू	2139	कल्यानपुर	6	कल्यानपुर	5

57. क्रमशः

क्र०सं० 19. राजकीय जलाशयों में 20. नलकूप लगाकर 21. सस्ते गल्ले की  
मत्स्य पालके के अन्तर्गत जल सम्पूर्ति के अन्तर्गत दुकानों की संख्या  
क्षेत्रमूल ग्राम

	वि०छा० का नाम	संख्या	वि०छा० का नाम	संख्या	वि०छा० का नाम	संख्या
1	38	39	40	41	42	43
1	कल्यानपुर	4075	विधानू	27	सरसौल	37
2.	सरसौल	-	कल्यानपुर	-	विधानू	31
3.	विधानू	-	सरसौल	-	कल्यानपुर	14

57. क्रमशः

क्र०सं० 22. कृषि औजार डीजल इंजन पम्प  
सेट ट्रैक्टर आदि की मरम्मत सुविधा  
केन्द्रों की संख्या

23. विद्युतीकृत ग्रामों का कुल  
आवाद ग्रामों से पूर्ति प्राप्त एवं  
विद्युतीकृत ग्रामों की संख्या

	वि०छा० का नाम	संख्या	विकास छा० का नाम	संख्या
1	44	45	46	47
1	सरसौल	3	कल्यानपुर	93 ॥ 65 ॥
2.	कल्यानपुर	1	विधानू	68 ॥ 61 ॥
3.	विधानू	1	सरसौल	66 ॥ 67 ॥

57. क्रमशः

क्र०संख्या	24. पशु सेवा केन्द्र	25. शक्ति भण्डार		
	वि०छा०का नाम	संख्या	वि०छा०का नाम	संख्या
1	48	49	50	51
1	सरसौल	10	कल्यान्पुर	-
2.	वि०छा०	9	सरसौल	-
3.	कल्यान्पुर	5	वि०छा०	-

-----00-----

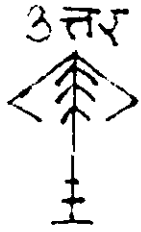
**Sub. National Systems Unit,**  
**National Institute of Educational**  
**Planning and Administration**  
 Arundhoo Marg, New Delhi-110016  
 No. 3811  
 16/6/87

NIEPA DC



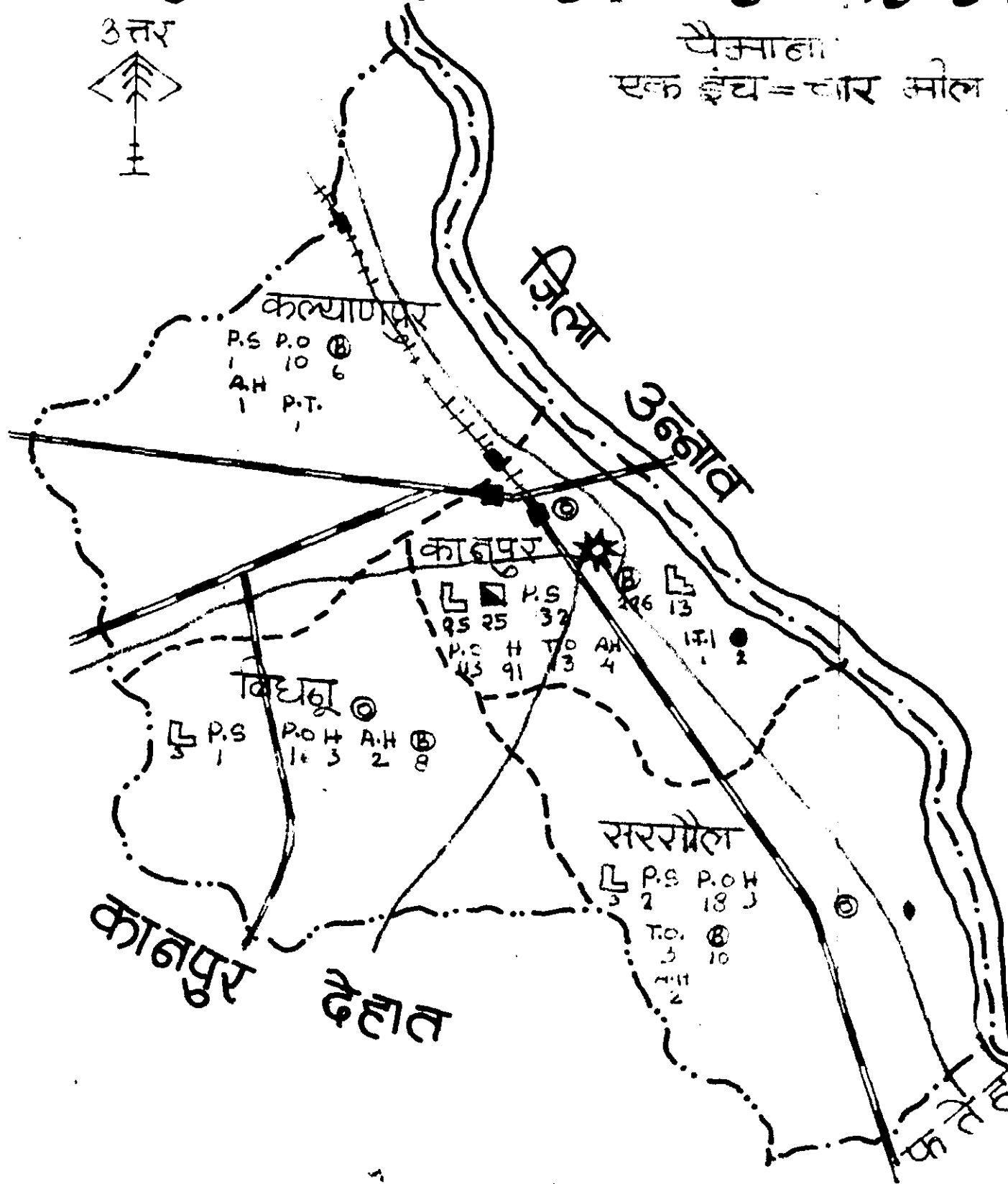
D03811

# मानचित्र जनपद काठपुर नगर



पैमाना  
एक इंच = चार मील

क्र. सं संकेत आरिणी चिह्न



1	जिले की सीमा	— · — · —
2	तहसील सीमा	— · — · —
3	विकास खण्ड सीमा	— · — · —
4	रेलवे लाइन/बड़ी/छोटी	— / —
5	पशु चिकित्सालय	A.H
6	आश्रम " " "	H.
7	पुलिस स्टेशन	P.S
8	इण्टर कालेज	⌈
9	डिग्री कालेज	⌈
10	पोस्ट आफिस	P.O.
11	तार घर	T.O
12	राष्ट्रीय कृत बैंक	⊙
13	शीत गोशाला	⌈
14	जिले का मुख्यालय	★
15	ब्लॉक का मुख्यालय	⊙
16	पक्की सड़क	—
17	I.T.I.	I.T.I.
18	मुनिवस्ती	●
19	पाली टिकट	P.T.