

वे बल सरकारी प्रयोगार्थ

# सांख्यिकीय पत्रिका

जनपद-प्रतापगढ

1988



कार्यालय संख्याधिकारी,  
अर्थ एवं संख्या प्रभाग  
राज्य नियोजन संस्थान,  
उत्तर प्रदेश



सांख्यिकीय - पत्रिका  
जन्मद - प्रतापगढ़

1 १३३

कार्यालय अर्थ एवं संख्याधिकारी  
प्रतापगढ़ उत्तर-प्रदेश

पाल

54247

310

WTT-8

Sub. National Systems Unit,  
National Institute of Educational  
Planning and Administration  
17, F. Street, 1st Floor, Connaught Place, Delhi-110016  
DOC. No. D-5492  
Date 11/12/90

S  
N  
P  
E  
D  
D

Systems Unit,  
Net  
Unit  
larg.  
.....

NIEPA DC



D05492

: प्रस्तावना :

वर्तमान परिस्थितियों के अनुरूप योजनाओं के निर्माण में आधारभूत आंकड़ों का महत्वपूर्ण स्थान है। आंकड़े न केवल वर्तमान स्तर का बोध कराते हैं वरन् विकास सकेतकों की दिशा एवं गन्तव्य दूरी का अनुमान भी प्रस्तुत करते हैं। इस उद्देश्य की पूर्ति हेतु अर्थ एवं संख्या प्रभाग, राज्य नियोजन संस्थान, उत्तर-प्रदेश के मार्ग निर्देशक में जन्मद स्थित अर्थ एवं संख्या अधिकारी कार्यालय द्वारा वर्ष 1976 से निरन्तर जिला स्तर पर "सांख्यिकीय-पत्रिका" का प्रकाशन किया जा रहा है तथा प्रस्तुत प्रकाशन श्रृंखला का तेरहवां संस्करण है। इस अंक में जन्मद के प्रमुख अवस्थापनाओं, जनसंख्या एवं भूमि उपयोगिता के तीन वर्षों के तुलनात्मक विकास खण्डवार सकेतक के आंकड़े प्रस्तुत किये गये हैं, जो जन्मद को आर्थिक एवं सामाजिक सूचनाये तुलभ कराती है।

पत्रिका में राज्य/जन्मद/विकास खण्ड स्तर से प्राप्त आंकड़े परिनिरीक्षण एवं अपेक्षित समायोजन के पश्चात् उपयोग में लाये गये हैं। इसके अतिरिक्त जिला स्तरीय अधिकारियों एवं पाठकों के सुझावों का समावेश करने का पूर्ण प्रयास किया गया है।

आशा है कि आर्थिक विकास में रुचि रखने वाले शोधकर्ताओं, नीति-निर्माताओं, योजना निर्माताओं तथा प्रशासनिक अधिकारियों के लिये अधिक उपयोगी सिद्ध होगी।

पुस्तिका को उपयोगी बनाने हेतु पाठकों के अमूल्य सुझाव सादर आमंत्रित है।

:साल:

बी० सिंह  
अर्थ एवं संख्या अधिकारी,  
प्रतापगढ़।

# मानचित्र

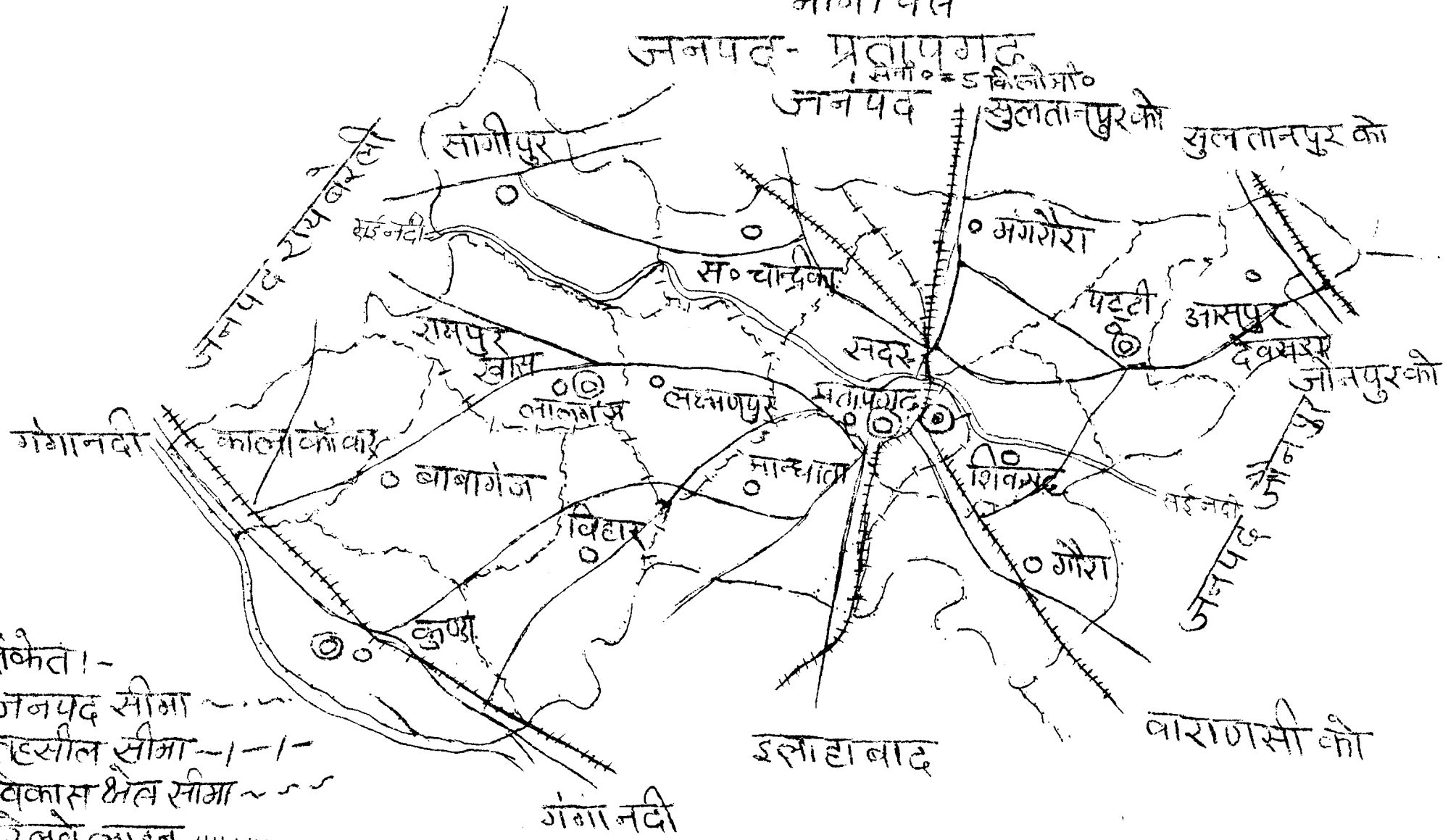
जनपद - प्रतापगढ़

1 सेमी = 5 किलोमीटर

जनपद

सुलतानपुर को

सुलतानपुर को



- संकेत :-
- जनपद सीमा - - - - -
  - तेहसील सीमा - | - | -
  - विकास क्षेत्र सीमा ~ ~ ~
  - रेलवे लाइन + + + + +
  - नदी

विषय-सूची

तालिका संख्या	विषय	पृष्ठ संख्या
1	2	3
1-	जनपद एक दृष्टि में	1 - 4
2-	जनपद के कुछ महत्त्वपूर्ण	5 - 7
3-	कुछ प्रमुख मंदों के विकास	8 - 19
	1-साक्षरता	
4-	जनपद में विकास खण्डवार साक्षरता सुवनायें	20
5-	जनपद में जनगणना 1971 की आधारभूत आंकड़ों संक्षेप में विकास खण्डवार ग्रामों का विकास खण्डवार विकास	21
	2-देशीय जनसंख्या	
6-	जनपद की प्रति 1000 जनसंख्या का प्रतिशत	22
7-	जनपद में विकास खण्डवार जनसंख्या, अनुसूचित जाति एवं जनजातों की संख्या एवं औसत एक परिवार	23
8-	जनपद में विकास खण्डवार जनसंख्या का जनार्थक वर्गीकरण	24 - 26
9-	जनपद में जनगणना के अनुसार प्रति दशक आबाद ग्रामों की संख्या, जनसंख्या तथा प्रति दशक प्रतिशत अन्तर	27
10-	जनपद में मातृभाषा के अनुसार जनसंख्या	28
11-	जनपद में प्रमुख धर्मानुसार जनसंख्या	28
12-	जनपद में आयु वर्गानुसार जनसंख्या	29
13-	जनपद में आयु वर्गानुसार एवं वैवाहिक स्थितिवार स्त्री/पुरुषों की संख्या	30
14-	जनपद में आयु वर्गानुसार एवं वैवाहिक स्थितिवार स्त्री/पुरुषों की संख्या	31 - 32
15-	जनपद में विकास खण्डवार साक्षर व्यक्ति तथा साक्षरता का प्रतिशत	33
16-	जनपद में जनसंख्या के अनुसार वर्गीकृत ग्राम	34 - 35

1	2	3
	3- कृषि	
17-	जनपद में विकास खण्डवार भूमि उपयोग	36-38
18-	जनपद में विकास खण्डवार विभिन्न भाषणों द्वारा श्रोतानुसार वास्तविक सिंचित क्षेत्रफल	39
19-	जनपद में विकास खण्डवार मुख्य फसलों के अन्तर्गत क्षेत्रफल	40-49
20-	जनपद में मुख्य फसलों का उत्पादन	50-51
21-	जनपद में मुख्य फसलों की औसत उपज	52-53
22-	जनपद में विकास खण्डवार सिंचाई साधनों एवं श्रोतों की 31 मार्च की संख्या	54
23-	जनपद में विकास खण्डवार क्रियात्मक जोतों की आकार वर्गानुसार संख्या एवं क्षेत्रफल	55-57
24-	जनपद में विकास खण्डवार कृषि यंत्र एवं उपकरण १ पशुगणना के अनुसार १	58
25-	जनपद में विकास खण्डवार उर्वरक वितरण	59
26-	जनपद में विकास खण्डवार कृषि कृषि से सम्बन्धित कुछ मुख्य सुविधाएँ	60-61
27-	जनपद में खाद्यान्न भण्डारों की संख्या एवं क्षमता	62
28-	4- पशु पालन तथा मत्स्य	
28-	जनपद में विकास खण्डवार मूख्य एवं दुग्ध आदि पशुओं की संख्या १ पशुगणना के अनुसार १	63-67
29-	जनपद में विकास खण्डवार पशु विपत्तियाँ एवं अन्य सेवाएँ	68
30-	मत्स्य पालन	69
	-5- सहकारिता-	
31-	जनपद में विकास खण्डवार प्रारम्भिक कृषि ग्राम सहकारी समितियाँ	70-71
32-	जनपद में अन्य सहकारी समितियाँ	72-73
33-	जनपद में सहकारी बैंक एवं भूमि विकास बैंक १ 30 जून की स्थिति १	74

1	2	3
	6- <u>उद्योग</u>	
34-	जनपद में विकास खण्डवार औद्योगिकरण की प्रगति	75
35-	जनपद में ग्रामीण एवं लघु उद्योग	76
36-	जनपद में औद्योगिक संस्थान	77
	7- <u>सामान्य शिक्षा एवं समाज शिक्षा</u>	
37-	जनपद में विकास खण्डवार मान्यता प्राप्त शिक्षा संस्थाएँ	78-79
38-	जनपद में विकास खण्डवार मान्यता प्राप्त शिक्षा संस्थाओं में स्तरवार विद्यार्थी	80-82
39-	जनपद में विकास खण्डवार मान्यता प्राप्त शिक्षा संस्थाओं में शिक्षक	83-84
40-	जनपद में प्राथमिक शिक्षा संस्थान, औद्योगिक प्रशिक्षण संस्थान, शिक्षक प्रशिक्षण संस्थान तथा उनमें भर्ती	85
41-	जनपद में समाज शिक्षा, महिला एवं बाल कार्यक्रमों की स्थिति	86
	8- <u>सार्वजनिक स्वास्थ्य एवं परिवार कल्याण</u>	
42-	जनपद में एलोपैथिक चिकित्सालय एवं औषधालय	87
43-	जनपद में विकास खण्डवार एलोपैथिक चिकित्सा सेवा	88
44-	जनपद में विकास खण्डवार आयुर्वेदिक यूनाइटेड तथा होमोपैथिक चिकित्सा सेवा	89
45-	जनपद में विकास खण्डवार परिवार एवं मातृ शिक्षा कल्याण केन्द्र	90
	9- <u>विप्लव</u>	
46-	जनपद में विभिन्न कार्यों में विप्लव उपभाग	91
47-	जनपद में विकास खण्डवार, तपयुतीकृत ग्राम, नगर एवं हरिजन वस्तियाँ	92
	10- <u>परिवहन एवं संचार</u>	
48-	जनपद में पक्की सड़कों की लम्बाई १ किमी० १	93
49-	जनपद में विकास खण्डवार पक्की सड़कों की लम्बाई	94
50-	जनपद में विकास खण्डवार वातायान एवं संचार सेवाएँ	95



1	2	3
	<u>11- संस्थागत वित्त</u>	
51-	जनपद में विकास खण्डवार अनुसूचित व्यवसायिक बैंक तथा ग्रामीण बैंक शाखाओं की संख्या	96
52-	जनपद में व्यावसायिक बैंकों में जमा धनराशि एवं ऋण वितरण	97
	<u>12- जल सम्पत्ति</u>	
53-	जनपद में विकास खण्डवार ग्रामों में पेयजल सुविधा की स्थिति	99
	<u>13- पंचायतराज</u>	
54-	जनपद में विकास खण्डवार न्याय पंचायत, ग्राम सभा, पंचायत घर	99
55-	ग्राम पंचायत एवं क्षेत्र समितियों की आय	100
	<u>14- भाव</u>	
56-	जनपद में साहवार ग्रामीण फुटकर भाव	101-103
57-	जनपद में साहवार जिला केन्द्र के नगरीय फुटकर भाव	104-105
	<u>15- सिंचिध</u>	
58-	जनपद में राज्य कर्मचारियों के आंकड़े	106
59-	जनपद में सेवायोजन कार्यालयों द्वारा किया गया कार्य	107
60-	आर्थिक गणना- 1980	108
61-	अनुसूचित जाति एवं जनजाति के छात्रों को छात्रवृत्तियाँ	109
	<u>16- नगरीय क्षेत्रों में उपलब्ध सुविधाएँ:</u>	
62-	जनपद के नगरीय क्षेत्रों में उपलब्ध सुविधाओं की संख्या	110-115
	<u>17- विभिन्न सामाजिक सुविधाओं से दूरों के अनुसार ग्रामों का वितरण</u>	
63.1-	पेय श्रोत	116
63.2-	एलोपैथिक चिकित्सालय एवं औषधालय/प्राथमिक स्वास्थ्य केन्द्र	117
63.3-	आधुनिक चिकित्सालय एवं औषधालय	118
63.4-	यूनानी औषधालय	119
63.5-	परिवार कल्याण केन्द्र/उपकेन्द्र	120

1	2	3
3. 6-	जूनियर बेसिक स्कूल ॥ मिश्रित ॥	121
3. 7-	सीनियर बेसिक स्कूल ॥ बालक ॥	122
3. 8-	सीनियर बेसिक स्कूल ॥ बालिका ॥	123
3. 9-	हायर सेकेण्ड्री स्कूल ॥ बालक ॥	124
3. 10-	हायर सेकेण्ड्री स्कूल ॥ बालिका ॥	125
3. 11-	प्रौढ़ शिक्षा केन्द्र	126
3. 12-	पशु चिकित्सालय/पशुपालन केन्द्र	127
3. 13-	कृत्रिम गर्भाधान/उपकेन्द्र	128
3. 14-	ग्रारम्भिक कृषि ऋण सहकारी समिति	129
3. 15-	कृषि विक्रय सहकारी समिति	130
3. 16-	शीत गोदाम	131
3. 17-	बीज/गोदाम उर्वरक भण्डार/बीटनाशक भण्डार/ग्रामीण गोदाम	132
3. 18-	कृषि, औजार, पम्पसेट, डीजल इंजन आदिको मरम्मत की सुविधा ॥ कृषि सेवा केन्द्र ॥	133
3. 19-	बाजार/हाट	134
3. 20-	थोक अण्डी	135
3. 21-	सस्ते गल्ले की टूकानें	136
3. 22-	पक्की सड़कें	137
3. 23-	रेलवे स्टेशन	138
3. 24-	बस स्टेशन/स्टॉप	139
3. 25-	डाकघर	140
3. 26-	तारघर	141
3. 27-	सार्वजनिक टेलीफोन	142
3. 28-	भूमि विकास बैंक	143
3. 29-	व्यवसायिक बैंक/ग्रामीण बैंक/सहकारी बैंक	144
3. 30-	विकास अण्ड	145
3. 31-	ग्राम सेवा केन्द्र	146

18- अवरोंही क्रम

अवरोंही क्रमानुसार श्रेणी व विकास अण्डों को कुछ प्रमुख अण्डों की सूचनायें:

147-153

---:---:---:---:---:---:---:---:---:---

शुद्धि-पत्र

क्रम सं०	पृष्ठ संख्या	तालिका संख्या	मद	कालम	अंकित सूचना	शुद्ध सूचना
1	2	3	4	5	6	7
1-	2	1	20. 1	5	2268	1685
2-	7	2	26	6	43. 2	43. 1
3-	10	3	6	20	अस्पष्ट	208
4-	10	3	11	19 व 20	,,	322 व 297
5-	12	3	13	32	13. 6	13. 7
6-	21	5	योग जनपद	2	224	2224
7-	25	3	1931, योग जनपद	7	2441,	2001
3-	31, 32	14	-	1	35-30	35-59
9-	34	16	1931	2	रिक्त	271
10-	52	21	131ख	3	5-65	5-63
11-	54	22	1	8	16797	1697
12-	66	23	योग जनपद	19	3443	3440
13-	68	29	9, 10	3	3, 1	2, 2
14-	70	31	ग्रामीण योग	5	176519	176591
15-	71	31	ग्रामीण योग जनपद योग	10	71618	17613
16-	82	33	1936-37	12	2703	2733
17-	96	51	4	3	अस्पष्ट	5
18-	98	53	योग ग्रामीण	3	35307	383071
19-	108	60	3. 2	3	3575	3573
20-	108	60	4. 3	4	3100	3108
21-	110	62	योग	5	48997	48797
22-	111	62	1	11	424	422
23-	111	62	योग	11	454	452
24-	113	62	योग	28	27	37
25-	117	63. 3	7	5	17	27
26-	117	63. 3	7	6	43	33

1	2	3	4	5	6	7
27-	117	63.3	योग	5	506	516
28-	117	63.3	योग	6	990	1000
29-	119	63.4	13	6,7	128	180
30-	119	63.4	योग	5	1928	133
31-	119	63.4	योग	6	1374	1928
32-	125	63.10	11	5	.11	10
33-	140	63.25	2	4	33	35
34-	140	63.25	14	4	86	83
35-	141	63.26	13	2	3	2
36-	152	64	4	42	745	77.5
37-	17	3	8	60	63.3	62.4
38-	18	3	5	66	4.35	4.5

तालिका संख्या-1

जनपद एक ट्राजिक्ट में:

क्रम सं०	मद	इकाई	वर्ष	विवरण
1	2	3	4	5
1-	भौगोलिक क्षेत्रफल	वर्ग कि०मी०	1981	3717
2-	जनसंख्या	{हजार संख्या}	1981	
	2.1 पुरुष	..		898
	2.2 स्त्री	..		903
	2.3 योग	..		1801
	2.4 ग्रामीण	..		1710
	2.5 नगरीय	..		91
3-	तहसीलों की संख्या	संख्या	1987-88	4
4-	सामुदायिक विकास केंद्र	..	1987-88	15
5-	नगर एवं नगर समूह	..	1981	7
6-	ताबाद ग्रामों की संख्या	6.1-कुल ग्राम संख्या	1981	2135
7-	ग्राम सभा	6.2-वर्ग ग्राम संख्या	1987-88	1530
8-	स्वायं सहायता	..	..	171
9-	नगर सहायता लका	..	..	-
10-	नगर पालिका	..	..	1
11-	जानो क्षेत्र	..	..	-
12-	नगर क्षेत्र समिति	..	..	6
13-11	नोटिफाइड एरिया	..	..	-
13-12	सेन्सस टाऊन	..	1981	-
14-	पुलिस स्टेशन			
14.1	ग्रामीण	..	1987-88	12
14.2	नगरीय	..	..	5
15-	रेलवे स्टेशन {हाल्ड सहित}	..	..	15
16-	रेलवे लाइन की लम्बाई	कि०मी०		
16.1	बड़ी लाइन	..	..	140
16.2	छोटी लाइन	..	..	-
	डाक्टर	संख्या		
17.1	नगरीय	..	..	14
17.2	ग्रामीण	..	..	293

1	2	3	4	5
18-	तारघर	संख्या	1937-88	45
19-	टेलीफोन	,,	,,	627
20-	राज्यीय कृषि बैंक शाखायें	,,	,,	38
21-	ग्रामीण बैंक	,,	,,	70
22-	सहकारी बैंक शाखायें	,,	,,	22
23-	भूमि विकास बैंक का शाखायें	,,	,,	5
24-	अन्य व्यवसायिक बैंक	,,	,,	1
25-	25.1 सस्ते भाले का टुकान			
	-25.1.1 ग्रामीण	,,	,,	292
	25.1.2 नगरीय	,,	,,	37
	25.2 गौरव गैस संयंत्र	,,	,,	2852
	25.3 शीत भण्डार	,,	,,	5
26-	कृषि			
26.1	शुद्ध बोया गया क्षेत्रफल	हजार हेक्टर	1986-87	225
26.2	एक से अधिक बार बोया गया क्षेत्रफल	,,	,,	108
26.3	शुद्ध सिंचित क्षेत्रफल	,,	,,	140
26.4	सफल सिंचित क्षेत्रफल	,,	,,	160
26.5	कृषि उत्पादन	हजार मीटन	1986-87	
26.5.1	आन्न	,,	,,	424519
26.5.2	गन्ना	,,	,,	62.071
26.5.3	तिलहन	,,	,,	0.399
26.5.4	आलू	,,	,,	91.401
27-	जलवायु			
27.1	वर्षा	मिमी	1987	978
27.1.1	सामान्य	,,	,,	912.5
27.1.2	वास्तविक			
27.2	तापमान	सेंटीग्रेड	1937-38	
27.2.1	उच्चतम	,,	,,	47.3
27.2.2	न्यूनतम	,,	,,	5.1
28-	सिंचाई			
28.1	नहरों का लम्बाई	किमी	1937-88	2268
28.2	राजकीय नलकूप	संख्या	,,	155

## तालिका संख्या-1 क्रमाः

1	2	3	4	5
29-पशुपालन				
29.1	कुल पशुधन	संख्या	1982	1069417
29.2	पशु चिकित्सालय	संख्या	1987-88	34
29.3	पशुधन विकास केन्द्र	..	..	41
29.4.1	कृत्रिम गर्भाधान केन्द्र	..	..	12
29.4.2	कृत्रिम गर्भाधान उपकेन्द्र	..	..	35
30-				
30.1	प्रारम्भिक कृषि ऋण समितियां	संख्या	..	174
30.2	सदस्यता	हजार	..	276
31- उद्योग				
31.1	औद्योगिक अधिनियम 1948 के अन्तर्गत पंजाकृत			
31.1.1	कारखाने कारखाने	संख्या	195-86	8
31.1.2	कारखाने जिनसे रिटर्न प्राप्त हुआ	..	..	7
31.1.3	कारखाने श्रमिक एवं कर्मचारी	..	..	1416
31.2	कुल लघु औद्योगिक इकाइयां			
31.2.1	संख्या	संख्या	1987-88	883
31.2.2	कारखाने व्यक्ति	..	..	2942
32- शिक्षा				
32.1	जूनियर बेसिक स्कूल	संख्या	1987-88	1144
32.2	सेनियर बेसिक स्कूल	..	..	252
32.3	उच्चतर माध्यमिक विद्यालय	..	..	85
32.4	डिग्री कालेज	..	..	7
32.5	विश्वविद्यालय	..	..	-
32.6	साक्षरता प्रतिपात	..	1981	23.81
32.7	औद्योगिक	..	1987-88	1
32.8	पालीटेक्निक	..	..	1
33- जनस्वास्थ्य				
33.1	चिकित्सालय एवं औषधालय	संख्या	1987-88	
33.1.1	एलोपैथिक	..	..	12
33.1.2	आयुर्वेदिक	..	..	26
33.1.3	होम्योपैथिक	..	..	12
33.1.4	यूनाना	..	..	5
33.2	प्राथमिक स्वास्थ्य केन्द्र	..	..	57
33.3.1	परिवार एवं मातृशिशु कल्याण केन्द्र	..	..	32
33.3.2	परिवार एवं मातृ शिशु कल्याण	..	..	318

नोट:- जनपद में एलोपैथिक चिकित्सालय/औषधालय तथा आयुर्वेदिक चिकित्सालय प्रा.स्वा.केन्द्र में परिवर्तित हो गया है। फलतः 33.1.2 तथा 33.2 को स्थिति में संदर्भित रूप में परिवर्तन हुआ है। क्रमाः

## तालिका संख्या-1 क्रमशः 1

1	2	3	4	5
33.4	विशेष चिकित्सालय	संख्या	1937-83	1
33.4.1	क्षय	..	..	-
33.4.2	कुष्ठ	..	..	-
33.4.3	संक्रामक रोग	..	..	-
34-	पक्की सड़कें			
34.1	साठानिओविओ	कि०मी०	1986-87	883
34.2.	अन्य	..	..	326
35-	विप्लव			
35.1	विप्लवकृत ग्राम	संख्या	1987-88	1221
35.2	विप्लवकृत नगर	..	..	7
35.3	विप्लवकृत हारजन बास्तिया	..	..	943
36-	नल लगाकर जल तम्पुर्ति के अन्तर्गत लाये गये			
36.1	ग्राम	संख्या	1987-88	530
36.2	नगर	..	..	7
37-	मनोरंजन			
37.1	सिनेमा गृह	संख्या	..	4
37.2	सिनेमागृह में सीटों की संख्या	..	..	2718
38-	वस्तु उत्पाद खण्डों से प्रति व्यक्ति शुद्ध उत्पाद 1970-71 के भाव पर	रुपया	1983-84	261
			1984-85	226
			1985-86	264
39-	वस्तु उत्पाद खण्डों से प्रति व्यक्ति शुद्ध उत्पाद प्रवर्धित भावों पर	रुपया	1983-84	743
			1984-85	650
			1985-86	738
40-	राष्ट्रीय बचत में जमाधन			
40.1	शुद्ध जमाधन	लाख रु०	1987-88	991
40.2	सकल जमाधन	..	..	2839
41-	जिला सेक्टर योजना पर प्रति व्यक्ति व्यय परिव्यय	रुपयाव्यय	1986-87	41.25
		व्यय	1987-88	47.66
		परिव्यय	1983-89	60.08

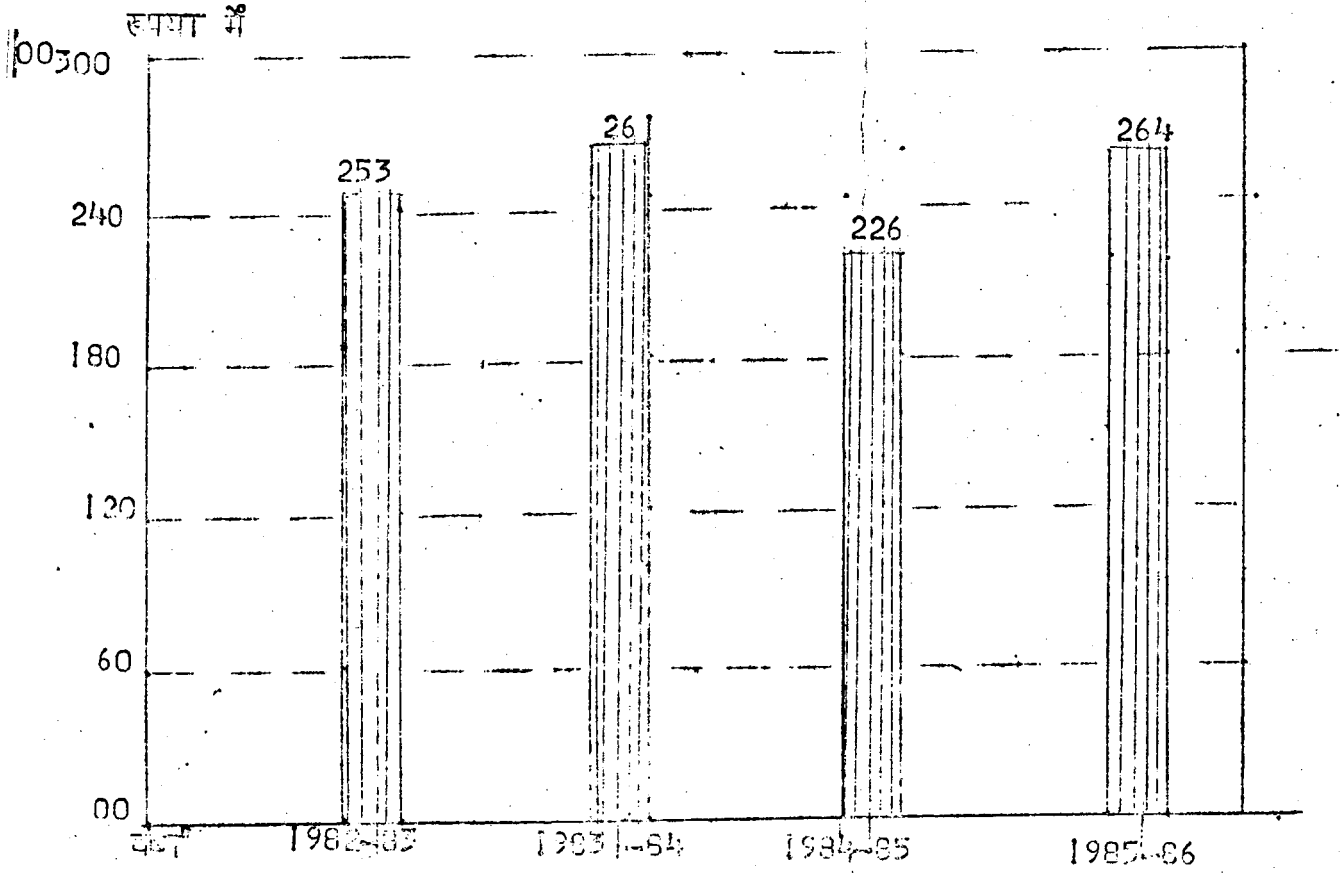
केन्द्रीय विप्लव प्राधिकरण की परिभाषा के अनुसार:

नोट:- मद संख्या 22, 23, 26, 27. 2 तापमान तथा 30 की सूचना 30 जून, के अन्त को मद संख्या 20, 21, 24, व 27. 1 वर्ष की सूचना 31 दिसम्बर के अन्त को तथा मद संख्या 3, 4, 7 से 19, 25, 28, 29. 2 से 29. 4, 30, 31, . 2 32 से 37, 40 तथा 41 की सूचना सम्बन्धित वर्ष के 31 मार्च, के अन्त को स्थिति के अनुसार है।

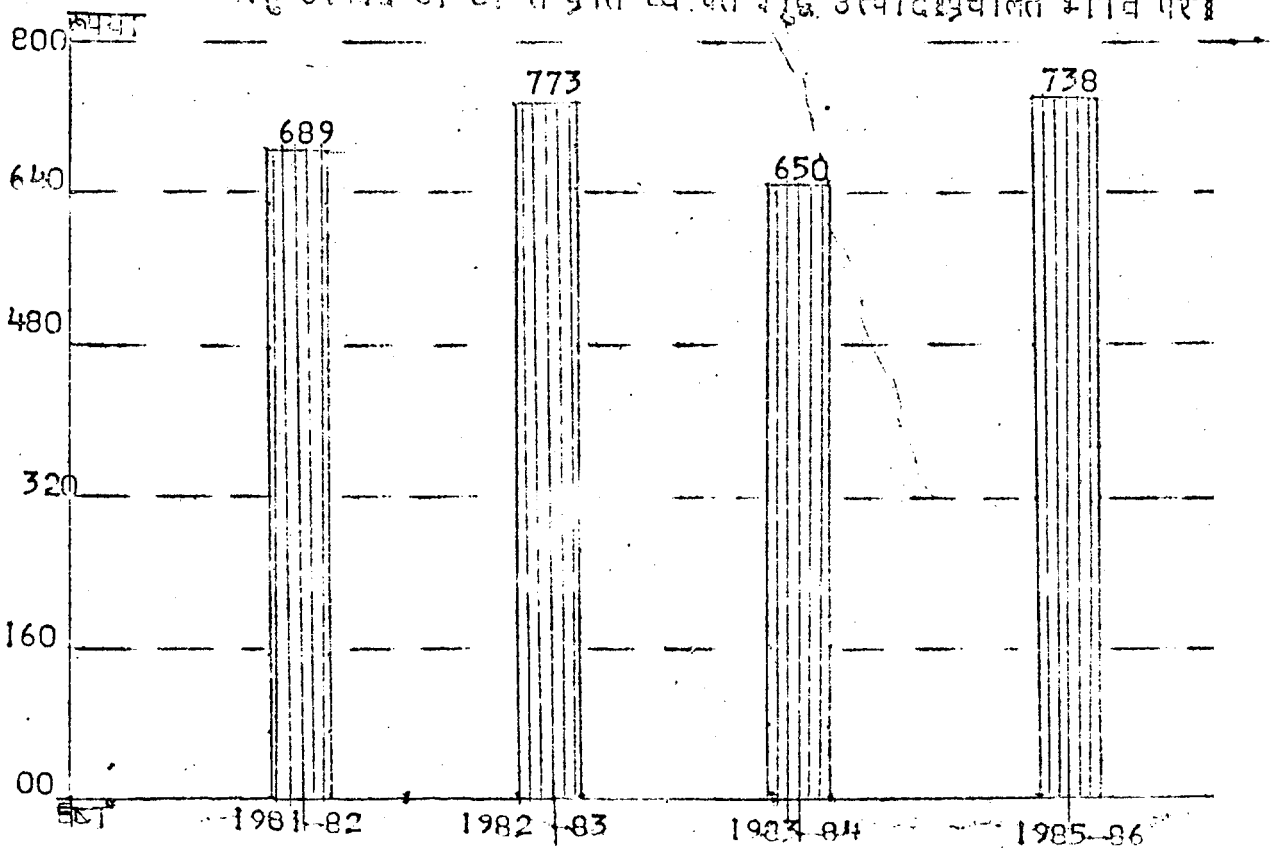


वस्तु उत्पाद खाण्डों से प्रति व्यक्ति शुद्ध उत्पाद 1970-71 के भाव पर।

XX



वस्तु उत्पाद खाण्डों से प्रति व्यक्ति शुद्ध उत्पाद प्रचलित भाव पर।



तालिका संख्या- 2

जनपद में कुछ महत्वपूर्ण संकेतक

क्र. सं०	वर्ग	इकाई	वर्ष	संकेतक
1	2	3	4	5
1-	जनसंख्या घनत्व	प्रति वर्ग कि०मी०	1981	484.5
2-	जनसंख्या का दशक में प्रतिशत	प्रतिशत	1971-1981	26.6
3-	कुल जनसंख्या में नगरीय का प्रतिशत	प्रतिशत	1981	5.0
4-	प्रति हजार पुरुषों पर स्त्रियों का सं०	संख्या	1981	1006
5-	अनुसूचित जाति एवं जनजाति का कुल जनसंख्या से प्रतिशत	प्रतिशत	1981	21.6
6-	परिवार का औसत आकार		1981	
	6.1 ग्रामीण			5.5
	6.2 नगरीय			5.9
	6.3 योग			5.5
7-	कुल मुख्य कर्मकारों का जनसंख्या से प्रतिशत	प्रतिशत	1981	
	7.1 ग्रामीण			27.6
	7.2 नगरीय			26.6
	7.3 योग			27.5
8-	कृषि कर्मकारों का कुल जनसंख्या में प्रतिशत । कृषक तथा कृषक अजदूर सम्मिलित करते हुए।	प्रतिशत	1981	23.8
	कृषि श्रमिकों का कुल जनसंख्या में प्रतिशत	प्रतिशत	1981	5.4

तालिका संख्या-2 क्रमाः

क्र.सं०	वर्णन	इकाई	1985-86	1986-87	1987-88
1	2	3	4	5	6
10-	शु. बोये गये क्षेत्रफल का कुल प्रति व्यक्ति क्षेत्रफल से प्रतिशत	प्रतिशत	62.5	62.0	x
11-	एक बार से अधिक बोये गये क्षेत्रफल का शु. बोये गये क्षेत्रफल से प्रतिशत	,,	48.7	48.1	x
12-	शु. सिंचित क्षेत्र का शु. बोये गये क्षेत्र से प्रतिशत	,,	63.2	62.3	x
13-	सकल सिंचित क्षेत्र का सकल बोये गये क्षेत्र से प्रतिशत	,,	47.8	48.1	x
14-	प्रतिहेक्टर ऊर्वरक का उपयोग	कि०ग्रा०	93.3	77.1	x
15-	प्रति व्यक्ति जायान उत्पादन	कि०ग्रा०	254	235.7	x
16-	प्रति लाख जनसंख्या पर पंजीकृत कारखानों में कार्यरत श्रमिक एवं कर्मचारी	संख्या	78.6	x	x
17-	पंजीकृत कारखानों में प्रति व्यक्ति औद्योगिक उत्पादन का मूल्य		34.6	x	x
18-	पंजीकृत कारखानों में प्रति औद्योगिक रूपया श्रमिक एवं कर्मचारी पर उत्पादनमूल्य		43997.2	x	x
19-	विद्युतीकृत ग्रामों का कुल आबाद ग्रामों से प्रतिशत	प्रतिशत	45.7	51.8	55.9
20-	प्रति व्यक्ति विद्युत उपभोग	कि०वा०घे०	25.9	24.9	30.2
21-	प्रति हजार वर्ग कि०मी० पर सा०नि०कि०मी० में पक्की सड़कों का लम्बाई		234.1	237.6	x
22-	प्रति लाख जनसंख्या पर सा०नि०वि०कि०मी० की पक्की सड़कों का लम्बाई		48.3	49.0	x
23-	प्रति लाख जनसंख्या पर डाकघरों की संख्या	संख्या	17.0	17.0	17.0
24-	प्रति लाख जनसंख्या पर डाकघरों की संख्या	संख्या	2.5	2.5	2.5
25-	प्रति लाख जनसंख्या पर सार्वजनिक विद्यालयों/औद्योगिक विद्यालयों एवं प्रा०स्वा०केन्द्रों की संख्या	संख्या	2.5	2.5	3.8

तालिका संख्या- 2 । क्रमः ।

2	3	4	5	6
प्रति लाख जनसंख्या पर समस्त रतोपैथक चिकित्सालयों/औष- धालयों एवं प्रा०स्वा०केन्द्रों में शैय्याओं की संख्या	संख्या	34.4	34.4	43.2
प्रति परिवार एवं मातृ शिशु कल्याण केन्द्र/ उपकेन्द्र पर औसत जनसंख्या	संख्या	6211	5313	5146
प्रति व्यवसायिक तथा ग्रामाण बैंक शाखा पर औसत जनसंख्या	संख्या	17486	17486	16523
नल लगाकर पेयजल सम्पूर्ति के ग्रामों का कुल आवाट ग्रामों से प्रतिशत	प्रतिशत	10.1	17.3	24.3

तालिका - 3

कुछ प्रमुख मनों के विकास छण्डवार सकेतकः

क्र.सं०	विकास छण्ड का नाम	जनसंख्या का घनत्व प्रति वर्ग किमी० 1981	अनुसूचित जाति एवं जनजाति का कुल जनसंख्या प्रति 1981	कुछ मुख्य कर्मकरो का कुल जनसंख्या से प्रतिशत 1981	कृषि में लगे कर्मकरो का कुल मुख्य कर्मकरो से प्रतिशत 1981	पारिवारिक उद्योग में लगे कर्मकरो का कुल मुख्य कर्मकरो से प्रतिशत 1981	साक्षर व्यक्तियों का कुल जनसंख्या से प्रतिशत 1981
1	2	3	4	5	6	7	8
1-	सदर	539	19.7	26.6	84.0	3.3	29.4
2-	लक्ष्मणपुर	497	20.1	24.6	88.5	2.8	23.7
3-	मान्धाता	573	20.2	26.8	87.5	4.0	25.0
4-	रणडवा-चन्द्रिका	455	18.9	26.1	89.4	2.2	25.0
5-	सांगीपुर	423	21.7	30.0	92.9	2.6	19.2
6-	कुण्डा	480	23.5	28.7	91.1	2.1	22.7
7-	कालाकांकर	452	23.1	28.9	89.2	3.6	25.2
8-	बाबागंज	427	27.8	28.8	91.7	2.1	18.7
9-	बिहार	478	28.1	28.6	86.8	3.5	22.9
10-	रामपुरजीस	422	27.7	32.5	93.0	2.0	16.9
11-	पड्टी	428	19.4	25.7	91.7	1.7	23.6
12-	गौरा	458	19.2	25.3	88.4	3.3	21.6
13-	शिवगढ़	512	16.4	25.1	86.0	2.0	24.1
14-	संगरीरा	422	21.2	28.6	89.4	2.5	21.8
15-	आसपुर देवतरा	484	20.5	25.0	91.7	0.9	23.3
	योग श्रासीण	466	22.1	27.6	89.5	2.6	22.7

क्रमशः तालिका-3

क्रम सं० विकास खण्ड का नाम	सकल बोये गये क्षेत्रफल का वृद्धि बोये गये क्षेत्रफल से प्रतिशत			खाद्यान्न फसलों के अन्तर्गत क्षेत्रफल का सकल बोये गये क्षेत्रफल से प्रतिशत		
	1984-85	1985-86	1986-87	1984-85	1985-86	1986-87
2	9	10	11	12	13	14
1- सदर	129.0	129.9	131.1	92.8	91.9	91.7
2- लक्ष्मपुर	144.2	145.3	144.1	93.9	93.5	94.2
3- आन्धीता	149.3	152.3	152.6	91.8	91.6	91.9
4- गण्डवा चन्द्रिका	129.3	135.5	134.2	90.0	90.0	90.2
5- तांगीपुर	141.7	144.3	139.1	93.7	93.3	94.0
6- कुण्डा	147.5	154.1	136.9	93.6	92.5	92.5
7- आलाकांकर	150.0	155.4	161.7	91.1	91.0	93.5
8- आबागंज	155.8	162.9	160.2	95.6	95.6	95.9
9- विहार	149.1	157.2	158.0	95.2	95.1	95.4
10- रामपुरखीस	150.1	154.8	147.3	95.0	95.2	95.8
11- मट्टी	148.5	147.7	153.0	90.9	90.9	91.7
12- गौरा	149.0	152.3	158.7	91.9	92.7	93.0
13- रिवगढ़	131.8	133.2	133.6	92.1	92.0	92.3
14- मंगरौरा	141.1	141.5	148.7	91.1	90.6	91.8
15- आसपुर देवसरा	158.6	160.4	163.6	91.6	91.2	92.7
योग ग्रामीण	145.2	148.7	148.1	92.8	92.8	93.2

क्रमशः

तालिका संख्या: 3  
क्रमः

क्रमः	विकास खण्ड का नाम	प्रति हेक्टर सकल बोये गये क्षेत्र पर उर्वरक का उपभोग किग्रा/हे.†			प्रति व्यक्ति खाद्यान्न उत्पादन किग्रा/हे.†		
		1984-85	1985-86	1986-87	1984-85	1985-86	1986-87
1	2	15	16	17	18	19	20
1-	सदर	103.7	135.5	108.0	179	179	179
2-	कलामपुर	86.8	111.6	91.3	204	233	222
3-	मन्दावना	86.9	116.0	96.5	199	222	209
4-	सुडामा चन्द्रिका	84.5	108.7	87.4	199	207	204
5-	तांगीपुर	61.5	82.6	69.8	259	281	262
6-	कुण्डा	104.1	138.8	108.1	191	217	208
7-	मलाकांकर	79.3	105.8	95.6	266	319	274
8-	बाबागंज	79.2	100.6	83.9	256	332	294
9-	बिहार	34.2	44.4	38.9	222	278	250
10-	रामपुरखीरा	76.3	99.2	83.9	253	312	276
11-	पट्टी	34.5	46.4	39.3	264	322	297
12-	गौरा	25.3	33.8	28.4	238	296	278
13-	बिधगढ़	79.3	106.8	88.1	185	190	182
14-	मंगरौरा	70.00	88.00	71.3	248	311	290
15-	आसपुर देवसरा	61.8	82.6	66.6	256	309	292
क्षेत्रीय औसत		70.00	91.8	75.9	227	267	247

सांख्यिक संख्या- 3 । क्रमः ।

ग्रामों का नाम	प्रतिहेक्टर सकल बोधे गये क्षेत्रफल पर कृषि उत्पादन का मूल्य प्रचलित भावों पर । रुपया ।			सकल सिंचित क्षेत्रफल का शुद्ध सिंचित क्षेत्रफल से प्रतिशत ।			
	1984-85	1985-86	1986-87	1984-85	1985-86	1986-87	
1	2	21	22	23	24	25	26
1- [Redacted]	2950	3248	3431	107.0	109.5	104.7	
2- [Redacted]	2636	3510	3622	114.3	109.5	119.6	
3- [Redacted]	2808	3994	4115	114.7	110.8	117.8	
4- [Redacted]	3210	3509	3594	109.2	110.9	109.3	
5- भागीपुर	2702	3411	3345	109.4	109.3	102.9	
6- सुडा	2647	3468	3386	121.0	117.1	114.3	
7- [Redacted]	2611	3647	3622	121.3	129.1	132.1	
8- [Redacted]	2675	3612	3534	114.4	116.7	115.7	
9- [Redacted]	2723	3928	3887	110.9	113.3	117.8	
10- रामपुरवास	2686	3310	3768	115.7	111.1	112.7	
11- पट्टी	2806	4071	3902	106.4	106.2	105.1	
12- गौरा	3070	4110	4025	115.3	116.9	122	
13- किमढ़	2872	3421	3632	104.7	103.7	107.6	
14- मंगरौरा	2909	3224	3817	109.4	108.4	108.0	
15- आस पुर देवतरा	3114	4222	3889	114.9	107.8	118.2	
<b>योग ग्रामीण</b>	<b>2804</b>	<b>3743</b>	<b>3748</b>	<b>113.1</b>	<b>112.4</b>	<b>114.3</b>	



क्रमांक: ३

क्रम सं. विकास खण्ड का नाम	शुद्ध सिंचित क्षेत्रफल का शुद्ध बोये गये क्षेत्रफल से प्रतिशत			राजकीय नहरों द्वारा शुद्ध सिंचित क्षेत्रफल का कुल शुद्ध सिंचित क्षेत्रफल से प्रतिशत			
	1984-85	1985-86	1986-87	1984-85	1985-86	1986-87	
1	2	27	28	29	30	31	32
1-	...	43.1	43.1	44.7	18.7	15.5	20.0
2-	रामपुर	60.4	59.9	59.1	64.9	68.6	66.6
3-	मान्धाता	64.6	68.4	68.7	51.1	52.4	55.4
4-	डा. उमाचन्द्रिका	47.0	49.0	46.9	1.4	1.3	2.2
5-	सांगापूर	51.2	53.4	52.0	48.7	54.0	61.6
6-	सूडा	62.7	65.9	61.9	92.5	95.1	92.3
7-	कालाकांठर	68.8	71.9	73.5	86.7	90.5	94.2
8-	दाबागंज	74.4	75.8	73.9	32.9	86.6	91.6
9-	जिहार	69.1	73.2	69.9	86.0	83.6	89.2
10-	रामपुरबास	69.1	70.8	66.5	78.7	83.1	84.3
11-	पट्टी	65.4	64.8	67.4	30.8	32.8	35.9
12-	गौरा	64.8	66.6	65.7	45.6	46.8	49.4
13-	सिवगढ़	43.7	49.8	48.4	9.5	17.0	13.6
14-	मंगरौरा	58.8	57.8	61.2	41.6	42.0	36.2
15-	जातपुर देवतरा	73.2	74.1	74.4	34.9	34.1	37.2
औसत ग्रामीण		61.7	63.2	62.3	55.8	57.8	59.2

क्रमांक: ३

तालिका संख्या-3

1 13 1

क्रमांकः

क्रम० विकास खंड का नाम	कुल नलकमों द्वारा वृद्धि सिंचित क्षेत्रों का कुल वृद्धि सिंचित क्षेत्र से प्रतिशत			प्रति सौ आबाद ग्रामों पर गोबर गैस सयंत्रों की संख्या		
	1980-81	1984-85	1985-86	1980-81	1984-85	1985-86
2	33	34	35	36	37	38
1- सदर	60.4	70.5	69.7	140.7	206.0	239.6
2- लक्ष्मपुर	22.9	21.2	25.6	63.0	104.7	118.9
3- मन्दिता	41.5	42.4	41.6	61.6	97.1	102.9
4- सफ़ा चन्द्रिका	75.6	82.7	86.1	46.7	105.9	126.7
5- सांगीपुर	27.4	30.8	26.0	75.8	113.7	127.4
6- कुडा	7.0	4.3	6.9	33.6	71.2	83.9
7- कालाकांकर	10.9	7.2	5.5	20.5	74.8	85.6
8- बाबागंज	13.8	12.2	7.0	72.7	119.0	126.8
9- बिहार	11.1	15.1	9.5	70.2	109.6	122.8
10-रामपुरखोस	17.6	15.7	14.9	43.7	81.8	91.1
11-पट्टी	64.5	64.7	62.5	139.0	163.5	175.5
12-गौरा	47.0	46.4	44.5	111.8	289.6	234.4
13-विधगढ़	76.4	75.6	78.7	50.3	88.3	133.3
14-मंगरौरा	52.8	52.4	60.9	56.5	86.5	95.2
15-आसपुर देवसरा	61.6	62.9	61.5	84.7	110.4	119.4
योग ग्रामीण	36.4	36.9	36.8	71.2	114.3	130.4

तालिका संख्या: 3 क्रमशः

क्रमसं० विकास खण्ड का नाम	प्रति औद्योगिक कर्मकर पर औद्योगिक उत्पादन का मूल्य [रुपया]			विपरीत ग्रामों का कुल आबाद ग्रामों का प्रतिशत		
	1984-85	1985-86	1986-87	1984-85	1986-87	1987-88
2	39	40	41	42	43	44
1- सदर	527.05	464.94	-	55.0	63.4	64.9
2- लक्ष्मपुर	-	-	-	18.1	19.7	22.8
3- मन्धीता	-	-	-	22.7	27.9	30.8
4- सण्डवा चन्द्रिका	-	-	-	42.2	52.6	52.6
5- सांगीपुर	-	-	-	53.2	77.4	85.5
6- कुण्डा	-	-	-	90.2	100.0	100.0
7- कालाकांकर	-	-	-	51.8	71.2	77.5
8- बाबागंज	-	-	-	18.9	23.2	23.2
9- बिहार	-	-	-	25.4	31.6	31.6
10- रामपुरखीस	-	-	-	20.5	46.9	78.1
11- पट्टी	-	-	-	44.0	50.3	50.3
12- गौरा	-	-	-	48.0	61.6	61.6
13- सिधगढ़	-	-	-	33.5	43.3	43.3
14- मंगरौरा	-	408.43	-	58.0	63.0	63.0
15- आसपुर देवसरा	-	-	-	52.8	58.3	59.7
योग	527.05	451.33	-	41.5	51.8	55.9

नोट:- स्तम्भ 41 की वर्ष 1986-87 की सूचनायें अप्राप्त है।

तालिका संख्या- 3  
क्रमः

कम्पस विकास खण्ड का नाम	प्रति लाख जनसंख्या पर सा० नि० वि० द्वारा सघत पक्की सडको की लम्बाई कि०मी०			प्रति हजार वर्ग कि०मी० पर वग सा० नि० वि० द्वारा सघत पक्की सडको की लम्बाई कि०मी०			
	1984-85	1985-86	1986-87	1984-85	1985-86	1986-87	
1	2	45	46	47	48	49	50
1- सदर	70.3	70.3	73.2	378.6	378.6	394.0	
2- लक्ष्मपुर	34.1	34.1	34.1	169.5	169.5	169.5	
3- मान्धीता	31.5	31.5	31.5	180.8	180.8	180.8	
4- सण्डवा चन्द्रिका	44.2	44.2	44.2	201.4	201.4	201.4	
5- सांगीपुर	37.4	37.4	39.2	158.4	158.4	165.9	
6- कुण्डा	63.4	63.4	66.3	304.1	304.1	318.0	
7- कालाकांकर	79.7	79.7	83.8	360.2	360.2	378.7	
8- बाबागंज	49.6	49.6	49.6	211.9	211.9	211.9	
9- बिहार	65.6	65.6	65.6	313.3	313.3	313.3	
10- रामपुरखीस	59.3	59.3	59.3	250.0	250.0	250.0	
11- पट्टी	50.0	50.0	50.0	214.3	214.3	214.3	
12- गौरा	40.4	40.4	40.4	184.8	184.8	184.8	
13- विमगढ़	45.1	45.1	45.1	231.0	231.0	231.0	
14- मंगरौरा	35.4	35.4	35.4	149.3	149.3	149.3	
15- आतपुर देवसरा	45.1	45.1	45.1	218.0	218.0	218.0	
योग ग्रामीण	50.2	50.2	50.9	233.9	233.9	237.5	

तालिका संख्या: 3  
क्रम: 1

16

कृष्णा विकास अंड का नाम	प्रति लाख जनसंख्या पर एलोपैथिक चिकित्सालयों/ओपेथालयों एवं प्रा०स्वा० केन्द्रों की संख्या			प्रति लाख जनसंख्या पर एलोपैथिक चिकित्सालयों/ओपेथालयों एवं प्रा०स्वा० केन्द्रों में उपलब्ध शैयाओं की संख्या			
	1984-85	1986-87	1987-88	1984-85	1986-87	1987-88	
1	2	51	52	53	54	55	56
1- सदर	-	-	-	1.9	-	-	13.3
2- लक्ष्मणपुर	1.9	1.9	1.9	3.9	13.6	13.6	19.5
3- मान्धाता	2.4	2.4	2.4	3.2	14.6	14.6	17.0
4- सण्डकाच त्रिका	1.0	1.0	1.0	2.9	5.9	5.9	41.3
5- सांगीपुर	1.8	1.8	1.8	2.7	7.1	7.1	12.5
6- कुण्डा	1.4	1.4	1.4	2.9	5.8	5.8	11.5
7- कालाकांकर	6.1	6.1	6.1	6.1	63.4	63.4	63.4
8- बाबागंज	1.7	1.7	1.7	3.4	6.8	6.8	13.7
9- बिहार	2.3	2.3	2.3	3.8	9.1	9.1	19.8
10- रामपुरखीस	1.4	1.4	1.4	2.9	31.8	31.8	34.7
11- मदी	3.5	3.5	3.5	5.8	16.3	16.3	18.6
12- गौरा	1.8	1.8	1.8	2.7	9.0	9.0	39.5
13- शिखर	1.7	1.7	1.7	2.6	13.9	13.9	13.9
14- मंगरौरा	1.6	1.6	1.6	3.2	8.0	8.0	12.9
15- आसपुर देवसरा	1.0	1.0	1.0	2.9	5.8	5.8	40.3
योग ग्रामीण	1.9	1.9	1.9	3.3	13.8	13.8	24.2

तालिका संख्या: 3

क्रमः

क्र. सं. विभाग और जिला	स्व प्रति लाख जनसंख्या प्रति लाख जनसंख्या पर प्रा.स्वा.केन्द्रों की संख्या			जु.बेसिक स्कूलों की संख्या		
	1984-85	1986-87	1987-88	1984-85	1986-87	1987-88
2	57	58	59	60	61	62
1- सदर	-	-	1.9	88.4	88.4	88.4
2- जयपुर	1.0	1.0	3.9	68.2	68.2	68.2
3- सवाईमाता	0.8	0.8	3.2	63.1	63.1	63.1
4- सड़वा चन्द्रिका	1.0	1.0	2.9	70.8	70.8	70.8
5- सांगीपुर	0.9	0.9	2.7	59.7	59.7	59.7
6- कुडा	0.7	0.7	2.9	49.0	49.0	49.0
7- कालकांकर	2.0	2.0	5.1	65.4	65.4	65.4
8- बाबागंज	0.9	0.9	3.4	63.3	63.3	63.3
9- बिहार	0.8	0.8	3.8	60.2	60.2	60.2
10- रामपुरखीस	0.7	0.7	2.9	56.4	57.1	57.1
11- पट्टी	-	-	3.5	73.3	74.5	74.5
12- गौरा	0.9	0.9	2.7	69.0	69.0	69.0
13- सिधगढ़	0.9	0.9	2.6	54.6	54.6	54.6
14- मंगरौरा	0.8	0.8	3.2	52.2	52.2	52.2
15- आसपुर देवसरा	1.0	1.0	2.9	67.1	67.1	67.1
योग ग्रामीण	0.8	0.8	3.2	63.3	63.3	63.3

तालिका संख्या: 3

कृषि

विभाग	प्रति लाख जनसंख्या पर स्कूलों की संख्या			प्रति लाख जनसंख्या पर हायर सेकेण्डरी स्कूलों की संख्या		
	1945-46	196-67	1967-68	194-45	196-67	1967-68
1-भार	13.3	13.3	13.3	-	1.0	1.0
2-अजमेर	17.5	17.5	17.5	3.9	3.9	3.9
3-बांसवाड़ा	11.3	11.3	11.3	5.7	5.7	5.7
4-बाड़मेर	13.8	14.7	14.7	5.9	6.9	6.9
5-बाणपुर	12.5	12.5	12.5	4.35	4.5	4.5
6-भुवनेश्वर	17.3	17.3	17.3	3.6	3.6	3.6
7-बालासोर	17.4	18.4	18.4	4.1	4.1	4.1
8-बालासोर	15.4	16.2	16.2	6.0	6.0	6.0
9-बिहार	11.4	11.4	11.4	3.8	3.8	3.8
10-बालासोरखीस	8.0	8.7	8.7	4.3	4.3	4.3
11-पट्टी	16.3	16.3	16.3	5.8	5.8	5.8
12-गौरा	12.6	12.6	12.6	2.7	2.7	2.7
13-विशगढ़	11.3	11.3	11.3	3.5	3.5	3.5
14-मंगरौरा	11.2	11.2	11.2	2.4	2.4	2.4
15-आसपुर देवसरा	12.5	13.4	13.4	3.8	3.8	3.8
योग ग्रामीण	13.3	13.6	13.6	4.0	4.1	4.1

तालिका संख्या-3  
जनसंख्या

क्र.सं०	विकास खंड का नाम	प्रति व्यवसायिक बैंक शाखा पर जनसंख्या		
		1984-85	1986-87	1987-88
1	2	69	70	71
1-	सदर	13157	13157	13157
2-	लक्ष्मणपुर	17106	17106	17106
3-	मान्धाता	20605	20605	20605
4-	सण्डवा चन्द्रिका	16954	16954	16954
5-	सांगीपुर	22432	22432	18693
6-	कुण्डा	34700	34700	27760
7-	कालाकार	16311	16311	16311
8-	बाबागंज	23390	23390	19499
9-	बिहार	26240	26240	21866
10-	रामपुरखीस	27671	27671	27671
11-	पट्टी	17187	17187	17187
12-	गौरा	22304	22304	18587
13-	विधगढ़	23061	23061	23061
14-	मंगरौरा	20744	20744	17781
15-	आसपुर देवसरा	14099	14099	13037
योग ग्रामीण		20389	20359	18793



तालिका संख्या-4

I - सामान्य सड़कें:

जन्मद में विकास खंडवार सामान्य सड़कें वर्ष 1987-88.

तहसील का नाम	विकास खंड का नाम	जिला मुख्यालय से वि०ख० की दूरी किमी०	ग्राम वि० क्षेत्र	पुलिस स्टेशन लय से दूरी	विकास खंड का नाम	कार्या- निकटतम रेलवे स्टेशन से दूरी	सड़कें गल्ले की दूकान
1	2	3	4	5	6	7	8
1-सदर	1-सदर	3	10	-	प्रतापगढ़	5.0	13
	2-मान्धाता	20	10	1	विश्वनाथगंज	8.0	19
	3-सण्डवाचन्द्रिका	22	10	1	अन्तु	3.0	14
2-कुण्डा	4-कुण्डा	60	10	1	हरनामगंज	1.0	21
	5-कालाकांकर	75	10	1	परियांवा	3.0	21
	6-बाबागंज	64	10	-	हरनामगंज	20.0	18
	7-बिहार	38	10	1	भदरी	20.0	21
3-पट्टी	8-पट्टी	26	10	-	चिलबिला	23.0	19
	9-मंगरौरा	14	10	1	कोहड़ौर	1.0	29
	10-आसपुर देवसरा	52	10	1	कोहड़ौरपुर	7.0	20
	11-विषगढ़	17	10	1	दादूपुर	0.5	23
	12-गौरा	27	10	-	गौरा	1.0	18
4-लालगंज अक्षारा	13-रामपुरखोस	36	10	1	प्रतापगढ़	26.0	22
	14-सांगीपुर	50	10	2	गौरीगंज	19.0	17
	15-लक्ष्मणपुर	38	10	1	प्रतापगढ़	40.0	17
वन ग्राम	x	x	x	x	x		
योग ग्रामीण		-	-	12	-	-	292
योग नगरीय		-	-	5	-	-	37
योग जन्मद		-	150	17	-	-	329

जन्मद में जनगणना 1981 एवं उसके बाद ग्रामवार आधार भूत आंकड़ा सर्वेक्षण वर्ष 1987-88 के अनुसार आबाद ग्रामों का विकास छण्डवार विवरण

वर्ष/विकास छण्ड का नाम	कुल ग्राम 1981	आबाद ग्राम		जनगणना के 1981 के बाद		
		1981	31 मार्च 1988	नगर क्षेत्र में स्थानान्तरित ग्रामों की संख्या	आबाद से गैर आबाद हुए ग्रामों की संख्या	गैर आबाद से आबाद हुए ग्रामों की संख्या
1	2	3	4	5	6	7
1- सदर	137	134	134	-	-	-
2- लक्ष्मणपुर	127	127	127	-	-	-
3- मान्धाता	172	172	172	-	-	-
4- सण्डवाचन्द्रिका	138	135	135	-	-	-
5- सांगोपुर	125	124	124	-	-	-
6- कुण्डा	130	118	118	-	-	-
7- कालाकांकर	117	111	111	-	-	-
8- बाबागंज	145	142	142	-	-	-
9- बिहार	114	114	114	-	-	-
10- रामपुरखीस	194	192	192	-	-	-
11- पट्टी	160	159	159	-	-	-
12- गौरा	125	125	125	-	-	-
13- त्रिभिगढ़	183	180	180	-	-	-
14- मंगरौरा	213	208	208	-	-	-
15- आसपुर देवसरा बन ग्राम	144	144	144	-	-	-
योग ग्रामीण	2224	2185	2185	-	-	-
योग नगरीय	-	-	-	-	-	-
योग जन्मद	224	2185	2185	-	-	-

II- क्षेत्रीय एवं जनसंख्या

तालिका संख्या : 6 : जन्मद फल प्रति 10 वर्षों की जनसंख्या वृद्धि:

विकास क्षेत्र का नाम	जनसंख्या			ग्रामीण	नगरीय	गत दशक में वृद्धि
	योग	पुरुष	स्त्री			
1	2	3	4	5	6	7
1961	1252196	607165	645031	1230799	21397	13.14
1971	1422707	705726	716981	1394798	27909	13.62
1981	1801049	897711	903338	1710139	90910	26.59
विकास क्षेत्रवार वर्ष- 1981						
1- सदर	105253	52985	52268	105253	-	8.9
2- लक्ष्मणपुर	102639	50373	52266	102639	-	25.0
3- मान्धाता	123628	60870	62758	123628	-	28.2
4- सण्डवाचन्द्रिका	101726	49968	51758	101726	-	16.4
5- सांगीपुर	112160	55977	56183	112160	-	20.9
6- कुण्डा	138800	69910	68890	138800	-	15.3
7- कालाकांकर	97868	49416	48452	97868	-	17.7
8- बाबागंज	116992	58112	58880	116992	-	28.2
9- बिहार	131198	66002	65196	131198	-	29.6
10-रामपुरखास	138357	69033	69324	138357	-	28.4
11-पट्टी	85934	42010	43924	85934	-	20.5
12-गौरा	111520	54788	56732	111520	-	23.8
13-शिवगढ़	115303	56502	58801	115303	-	26.1
14-मंगरौरा	124467	61516	62951	124467	-	24.0
15-आसपुरदेवसरा	104294	51452	52842	104294	-	26.1
योग ग्रामीण	1710139	848914	861225	1710139	-	22.6
योगनगरीय	90910	48197	42113	-	90910	225.7
योग जन्मद	1801049	897711	903338	1710139	90910	26.59

तालिका संख्या: 7: जनपद में विकास खण्डवार, क्षेत्रफल, जनसंख्या, अनुसूचित जाति एवं जनजाति की संख्या तथा आवासीय मकान एवं परिवार:

वर्ष/विकास खण्ड का नाम	क्षेत्रफल वर्ग किमी०	अनुसूचित जाति/जनजाति कुल	पुरुष	स्त्री	आवासीय मकानों की संख्या	परिवारों की संख्या
1	2	3	4	5	6	7
1961	3677.5	260490	122080	138410	234398	253310
1971	3730.0	302013	143848	158165	249826	273851
1981	3717.0	388383	189431	198952	296838	328821
विकास खण्डवार वर्ष-1981						
1- सदर	195.45	20807	10267	10540	16155	17926
2- लक्ष्मणपुर	206.43	20658	9687	10971	17123	19688
3- मान्धाता	215.73	24945	11810	13135	19263	21792
4- सख्खवाचन्द्रिका	223.43	19231	9105	10126	16691	19183
5- सांगीपुर	265.17	24325	11832	12493	21743	23001
6- कुण्डा	289.35	32653	16114	16539	25180	25789
7- कालाकांकर	216.55	22618	11175	11443	18172	18927
8- बाबागंज	273.70	32553	16053	16500	19919	21830
9- बिहार	274.48	36841	1779	19062	22610	23590
10- रामपुरखीस	328.04	38381	19046	19335	26227	28834
11- पट्टी	200.63	16632	8134	8498	11655	14451
12- गौरा	243.48	21447	10347	11100	17295	19574
13- 225. त्रिविगढ़	225.07	20079	9839	10240	17165	19734
14- मंगरौरा	294.76	26260	12832	13428	19026	21955
15- आसपुर देवसरा	215.63	21341	10402	10939	14307	17056
योग ग्रामीण	3667.90	378771	184422	194349	282531	313330
योग नगरीय	49.10	9612	5009	4603	14307	15491
योग जनपद	3717.00	388383	189431	198952	296838	328821

तालिका संख्या- 8

जनमद में विकास खंडवार जनसंख्या का आर्थिक वर्गीकरण:

वर्ष/विकास खंड का नाम	कृषक	कृषक मजदूर	पशुपालन जंगल लमीना/वृक्षा-रोपण	खान खोदना	पारिवारिक उद्योग
1	2	3	4	5	6
1961	396589	102461	839	-	31097
1971	266282	112181	379	64	14540
1981	332329	96429	925	26	14440
विकास खंडवार-वर्ष- 1981					
1- सदर	16550	7060	अप्राप्त	अप्राप्त	929
2- लक्ष्मणपुर	17721	4641	"	"	695
3- मान्धाता	22342	6605	"	"	1321
4- सण्डवाचन्द्रिका	18874	4823	"	"	589
5- मंगीपुर	25942	5278	"	"	874
6- कुण्डा	28076	8162	"	"	817
7- कालाकांकर	20000	5263	"	"	1032
8- बाबागंज	24061	6798	"	"	692
9- बिहार	22748	9811	"	"	1313
10-रामपुरखोस	32653	9142	"	"	902
11-पट्टी	15974	4302	"	"	382
12-गौरा	20913	4030	"	"	933
13-शिवगढ़	18387	6544	"	"	593
14-मंगरौरा	23477	8076	"	"	879
15-आसपुर देवसरा	20121	3811	"	"	240
योग ग्रामीण	327859	94346	"	"	12191
योग नगरीय	4470	2083	"	"	2249
योग जनमद	332329	96429	925	26	14440

नोट:- स्तम्भ-4 से 10 तक की विकास खंडवार सूचनायें उपलब्ध न होने के कारण स्तम्भ-11 में सम्मिलित है।

तालिका संख्या- 8

॥ क्रमांक: ॥

वर्ष/विकास खण्ड का नाम	गैरपारिवारिक उद्योग	निर्माणकार्य	वाणिज्य एवं व्यापार	यातायात एवं सड़क	अन्य
1	7	8	9	10	11
1961	2704	790	11747	3717	22660
1971	4059	557	10452	1911	21665
1981	2441	1478	13272	4898	23028
विकास खण्डवार वर्ष 1981					
1- सदर	-	-	-	-	3571
2- लक्ष्मणपुर	-	-	-	-	2211
3- मान्धीता	-	-	-	-	2820
4- सड़वाचन्द्रिका	-	-	-	-	2226
5- सांगोपुर	-	-	-	-	1518
6- कुण्डा	-	-	-	-	2733
7- कालाकांकर	-	-	-	-	2019
8- बाबागंज	-	-	-	-	2099
9- बिहार	-	-	-	-	3649
10-रामपुरखीस	-	-	-	-	2250
11-पट्टी	-	-	-	-	1455
12-गौरा	-	-	-	-	2341
13-सिधगढ़	-	-	-	-	3453
14-मंगरौरा	-	-	-	-	2900
15-आसपुर देवसरा	-	-	-	-	1923
योग ग्रामीण	-	-	-	-	37269
योग नगरीय	-	-	-	-	15359
योग जनपद	2441	1478	13272	4898	23028

तालिका संख्या- 8

॥ क्रमशः ॥

वर्ष/विकास खण्ड का नाम	कुल मुख्य कर्मकर	सीमान्त कर्मकर	कुल
1	12	13	14
1961	572614	-	572614
1971	432090	-	432090
1981	495826	8342	504168
विकास खण्डवार वर्ष 1981			
1- सदर	20110	780	20890
2- लक्ष्मणपुर	25268	943	26211
3- सान्ध गाँवा	33038	198	33236
4- सण्डवाचन्द्रिका	26512	370	26882
5- सांगीपुर	33612	749	34361
6- कुण्डा	39788	591	40379
7- कालाकांकर	28314	287	28601
8- बाबागंज	33650	139	33789
9- बिहार	37521	408	37929
10- रामपुरखास	44995	409	45404
11- पट्टी	22113	586	22699
12- गौरा	28217	787	29004
13- सिधगढ़	28962	316	29278
14- मंगरौरा	35420	689	36109
15- आसपुर देवतरा	26095	1072	27167
योग ग्रामोण	471665	8324	479989
योग नगरीय	24161	18	24179
योग जन्मद	495826	8342	504168

जनसंख्या में जनगणना के अनुसार प्रति दशक आबाद ग्रामों की संख्या जनसंख्या तथा प्रति दशक प्रतिशत अन्तर । 1901-1981 ।

जनगणना वर्ष	आबाद ग्रामों की संख्या	जनसंख्या		प्रतिदशक प्रतिशत अन्तर		
		कुल	ग्रामीण	कुल	ग्रामीण	नगरीय
1	2	3	4	5	6	7
1901	2167	903105	889120	-	-	-
1911	2186	395279	877703	-1.4	-1.3	-7.5
1921	2190	850752	834741	-5.0	-4.9	-8.9
1931	2185	901618	882746	+6.0	+5.8	+17.9
1941	2167	10364%	1012284	+15.0	+14.7	+20.3
1951	2185	1106805	1080388	+6.8	+6.7	+9.1
1961	2195	12521%	1230799	+13.1	+13.9	+19.0
1971	2195	1422707	1394798	+13.6	+13.3	+30.4
1981	2185	1801049	1710139	+26.6	+22.6	+225.7
1901-1981	x	x	x	+98.3	+92.3	+378.9

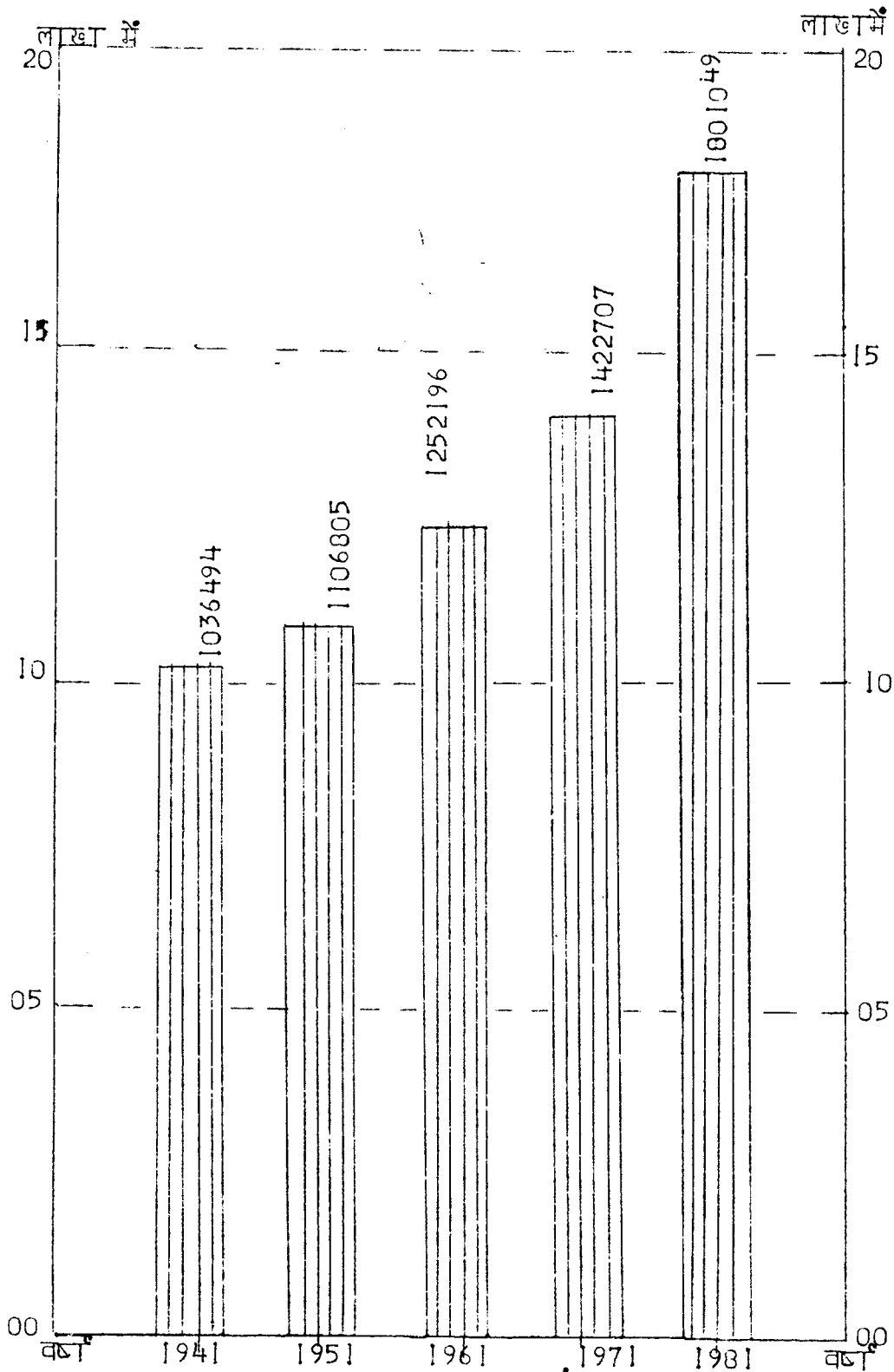
नोट:- 1901-1911 तक प्रतिशत अन्तर 1911 के समक्ष तथा इस प्रकार आगे के दशकों की सूचना दी गई है।



गत पाँच दशकोंसे जनपद की जनसंख्या

XXXXXXXXXXXX

माप:-1 सेमी=1लाख

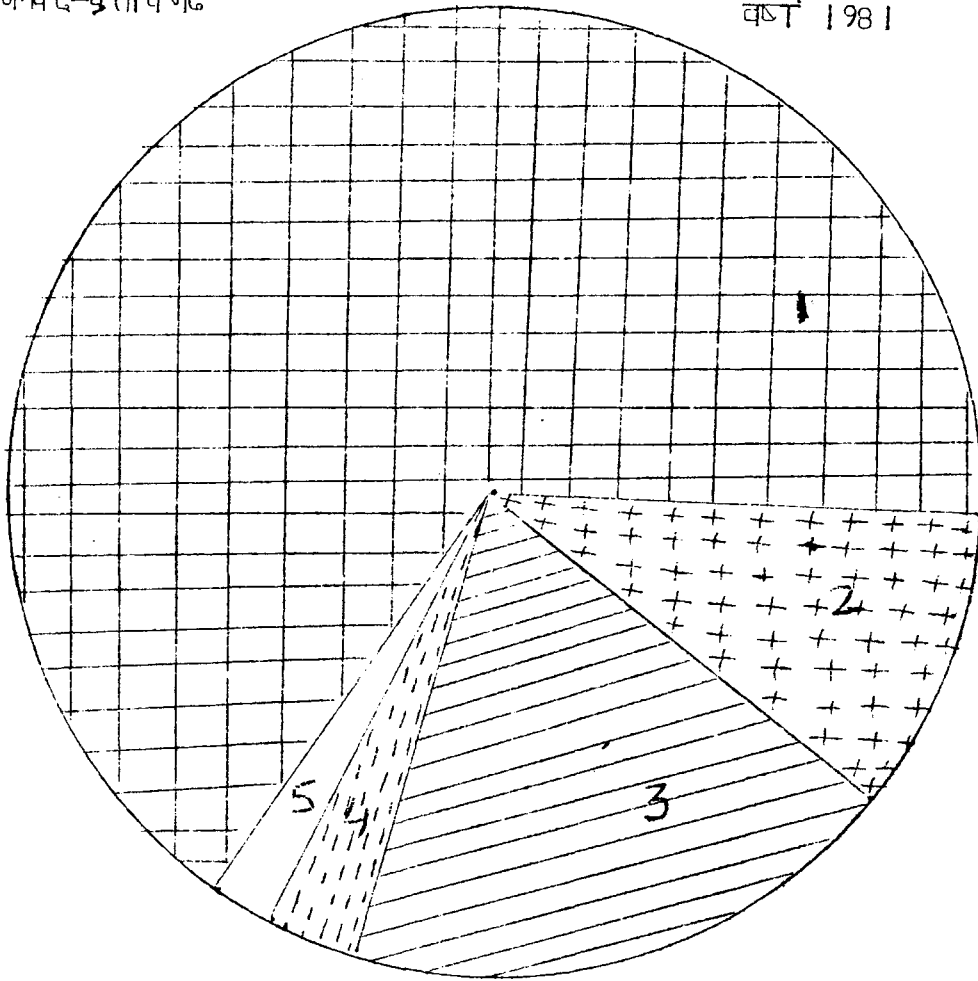


मुख्य कर्मकरो में विभिन्न कर्मकरो का प्रतिशत

XX

जन्मद-प्रतापगढ़

वर्ष 1981



क्रम संख्या	वर्ग	कर्मकरो की सं०	प्रतिशत	चिह्न
1 -	कृषक	332329	65.92	Grid pattern
2 -	अन्य कर्मकर निर्माण, वाणिज्य आदि	52628	10.44	Cross-hatch pattern
3 -	कृषक मजदूर	96429	18.13	Diagonal lines
4 -	पारिवारिक उद्योग	1440	2.86	Horizontal lines
5 -	सीमान्त कर्मकर	8342	1.65	Dotted pattern

तालिका संख्या-10  
जनपद में मातृ भाषा के अनुसार जनसंख्या- 1931.

भाषायें	कुल	कुल जनसंख्या में प्रतिशत
1	2	3
1- हिन्दी	1700919	94.4
2- उर्दू	93907	5.5
3- पंजाबी	754	0.0
4- बंगाली	67	0.0
5- अन्य	5	0.0

नोट:- जनगणना निदेशालय से प्राप्त सूचना जनपद की कुल जनसंख्या से भिन्न है।

तालिका संख्या- 11  
जनपद में प्रमुख धर्मानुसार जनसंख्या: वर्ष 1931

प्रमुख धार्मिक सम्प्रदाय	कुल जनसंख्या	ग्रामीण	नगरीय	कुल जनसंख्या में प्रतिशत
1	2	3	4	5
1- हिन्दू	1603213	1531311	71907	89.0
2- मुसलमान	196873	179092	18821	11.0
3- ईसाई	552	526	26	0.0
4- सिक्ख	174	66	108	0.0
5- अन्य	222	184	48	0.0

तालिका संख्या-- 12.

जनसंख्या में आयु वर्गानुसार जनसंख्या:

जनगणना वर्ष 1981.

आयु समूह	योग		ग्रामीण		नगरीय	
	पुरुष	स्त्रियाँ	पुरुष	स्त्रियाँ	पुरुष	स्त्रियाँ
1	2	3	4	5	6	7
सभी आयु	8 977 11	9 033 338	8 408 914	8 612 225	4 87 97	4 21 13
0 - 4	1 251 36	1 218 94	1 18 957	1 155 36	6 17 9	6 358
5 - 9	1 48 500	1 31 454	1 413 26	1 252 52	7 17 4	6 202
10-14	1 238 47	1 044 7 9	1 176 76	9 93 98	6 17 1	5 08 1
15-19	8 03 86	7 668 3	7 63 50	7 27 60	4 53 6	3 92 3
20-24	5 71 30	7 107 2	5 27 95	6 73 61	4 33 5	3 71 1
25-29	5 12 90	6 17 55	4 79 85	5 87 30	3 30 5	3 02 5
30-34	4 51 85	5 87 52	4 19 0 2	5 61 08	3 28 3	2 64 4
35-39	4 52 53	5 33 19	4 23 1 0	5 09 20	2 91 1	2 39 9
40-44	4 43 45	5 18 50	4 18 46	4 97 47	2 69 9	2 10 3
45-49	3 80 60	4 24 06	3 57 60	4 07 77	2 30 0	1 62 9
50-54	4 07 66	3 64 73	3 89 64	3 51 35	1 80 2	1 33 8
55-59	2 29 44	2 51 12	2 17 91	2 41 33	1 15 3	9 7 9
60और उससे अधिक	7 39 67	6 77 25	7 10 5 9	6 50 43	2 90 8	2 68 2

नोट:- सभी आयु में " आयु नहीं बताया गया" के आंकड़े भी सम्मिलित हैं।

तालिका संख्या-13

जनपद में आयुवर्गानुसार एवं वैवाहिक स्थिति के अनुसार स्त्री/पुरुषों की संख्या :  
जनगणना-1981.

आयु वर्ग	कुआरें		शादीशुदा		विधवा/विधुर		तलाक़ शुदा/सम्बन्ध विच्छेद	
	स्त्री	पुरुष	स्त्री	पुरुष	स्त्री	पुरुष	स्त्री	पुरुष
1	2	3	4	5	6	7	8	9
सभी आयु	346353	435738	497009	417284	58835	42191	981	2413
0-9	253347	273636	-	-	-	-	-	-
10-14	77404	103851	26893	19880	93	87	10	14
15-19	13613	39328	62751	40943	176	409	103	191
20-24	1072	9162	69501	46790	348	849	130	324
25-29	221	3253	60751	46332	629	1306	149	393
30-34	131	1560	57408	41525	1065	1727	147	372
35-39	50	1168	51651	41579	1509	2214	104	293
40-44	80	999	48210	39564	3472	3521	84	250
45-49	31	662	38717	34037	3578	3159	79	162
50-54	41	574	28469	35006	7380	5068	83	118
55-59	11	259	20593	19349	4489	3256	15	75
60-64	33	449	15107	23465	12117	6749	35	84
65-69	10	129	8685	59	5813	3626	22	47
70+	82	415	8163	18020	17642	10200	20	89

नोट:- सभी आयु में " आयु नहीं बतायी गयी" के आंकड़े भी सम्मिलित है।

तालिका संख्या- 14

जनमद में आयुवर्गानुसार एवं शैक्षिक स्तरवार स्त्री/पुरुषों की संख्या:

जनगणना-1991

आयु वर्ग	निरक्षर		साक्षर/बिना शैक्षिक स्तर		प्राइमरी		मिडिल	
	पुरुष	स्त्री	पुरुष	स्त्री	पुरुष	स्त्री	पुरुष	स्त्री
1	2	3	4	5	6	7	8	9
सभी आयु	548455	823731	124637	36490	9780	28688	56681	7700
0-4	125136	121894	-	-	-	-	-	-
5-9	109979	117157	37860	13996	660	300	-	-
10-14	39066	81191	39831	12036	36734	9575	7539	1494
15-19	24413	63847	6161	2419	14668	5766	18683	2510
20-24	20114	61585	3959	1838	7667	4466	8076	1432
25-29	22853	55671	3678	1399	6997	2828	6131	747
30-34	23320	54398	3587	1177	6007	2026	4294	876
35-39	127442	201014	19759	3068	19181	3377	9860	821
60+	56029	66772	9557	481	4852	323	2080	106

नोट:- सभी आयु में "आयु नहीं बतायी गयी" है के आंकड़ों भी सम्मिलित है।

तालिका संख्या=14.

क्रमांकः

आयु वर्ग	हाई/हायर सेकेंडरी		गैर तकनीकी डिप्लोमा स्तर पर प्रमाण पत्र		तकनीकी डिप्लोमा या प्रमाण पत्र		स्नातक तथा उससे अधिक	
	पुरुष	स्त्री	पुरुष	स्त्री	पुरुष	स्त्री	पुरुष	स्त्री
1	10	11	12	13	14	15	16	17
सभी आयु	57778	5658	39	-	341	65	13000	1006
0-4	-	-	-	-	-	-	-	-
5-9	-	-	-	-	-	-	-	-
10-14	664	183	5	-	10	-	-	-
15-19	16450	2017	5	-	29	10	469	115
20-24	13784	1391	5	-	49	18	3477	342
25-29	8319	862	5	-	62	18	3246	230
30-34	5870	479	10	-	65	5	2033	132
35-39	11534	682	10	-	106	14	3477	187
60+	1131	44	-	-	20	-	298	-

नोट:- सभी आयु में "आयु नहीं बतायी गयी है" के आंकड़े भी सम्मिलित हैं।

जन्मद में विकास खण्डवार साक्षर व्यक्ति तथा साक्षरता का प्रतिशत:

वर्ष/विकास खण्ड का नाम	साक्षर व्यक्ति			साक्षरता का प्रतिशत		
	पुरुष	स्त्री	कुल	पुरुष	स्त्री	कुल
1	2	3	4	5	6	7
1961	150682	20403	171085	24.8	3.16	13.7
1971	220075	43132	260207	31.18	6.01	18.5
1981	349256	79607	428863	38.90	8.81	23.81
विकास खण्डवार वर्ष 1981						
1-सदर	24149	6781	30930	45.8	13.0	29.4
2-लक्ष्मणपुर	20416	3933	24349	40.5	7.5	23.7
3-मान्धाता	25597	5359	30956	42.1	8.5	25.0
4-सण्डवाचन्द्रिका	21309	4085	25394	42.6	12.9	25.0
5-सांगीपुर	18668	2987	21655	33.3	3.3	19.3
6-कुण्डा	23109	8379	31488	33.1	12.2	22.7
7-कालाकांकर	22276	2376	24652	45.1	4.9	25.2
8-बलवागंज	18477	3514	21991	31.8	6.0	18.8
9-बिहार	23333	6774	30107	35.3	10.4	23.0
10-रामपुरखीस	19830	3617	23447	28.7	5.2	17.0
11-पट्टी	17186	3056	20242	40.9	7.0	23.6
12-गौरा	20314	3775	24089	37.1	7.6	21.6
13-विधिगढ़	23270	4560	27843	41.2	7.8	24.1
14-मंगरौरा	22794	4293	27087	37.0	6.8	21.8
15-आसपुर देवसरा	20529	3790	24319	39.9	7.2	23.3
योग ग्रामीण	321265	67284	388549	37.84	7.81	22.72
योग नगरीय	27991	12323	40314	57.36	29.26	44.34
योग जन्मद	349256	79607	428863	38.90	8.81	23.81



तालिका संख्या-16

जनमद में जनसंख्या के अनुसार वर्गीकृत ग्राम वर्ष 1981

वर्ष/विकास खण्ड का नाम	जनसंख्या का वर्गीकरण			
	200से कम	200से 499 तक	500से 999 तक	1000से 1999 तक
1	2	3	4	5
1961	402	799	581	251
1971	402	707	600	312
1981	271	707	638	440
विकास खण्ड वर्ष 1981				
1- लक्ष्मपुर	14	40	30	30
2- लक्ष्मपुर	12	42	37	26
3- मान्धाता	12	64	50	33
4- सण्डवा चन्द्रिका	22	45	37	22
5- सांगीपुर	8	34	45	27
6- कुंडा	9	20	39	29
7- कालाकांकर	9	20	35	33
8- बाबागंज	17	47	39	29
9- बिहार	7	28	30	33
10- रामपुरखस	32	64	57	20
11- पट्टी	33	65	37	23
12- गौरा	9	30	30	39
13- शिवगढ़	26	65	54	29
14- मंगरौरा	42	81	54	25
15- आसपुर देवसरा	19	46	40	26
योग ग्रामीण	271	707	638	440

तालिका संख्या-16

क्रमा: 1

वार्ड/विकास खण्ड का नाम	जनसंख्या का वर्गीकरण		योग
	2000से 4999	5000से अधिक	
	6	7	8
1961	59	1	2195
1971	31	1	2195
1981	124	5	2185
1- सदर विकास खण्डवारवर्ष 1981-से			
1- सदर	4	-	134
2- लक्ष्मणपुर	10	-	127
3- मान्धाता	5	-	172
4- सण्डवाचन्द्रिका	9	-	135
5- सांगीपुर	10	-	124
6- कुण्डा	20	4	118
7- कालाकांकर	6	-	111
8- बाबागंज	10	-	142
9- बिहार	15	1	114
10- रामपुरबास	10	1	192
11- मट्टी	1	-	159
12- गौरा	8	1	125
13- शिवगढ़	6	-	180
14- मंगरौरा	5	1	208
15- आसपुर देवतरा	5	-	144
योग	124	5	2185

Sub. National Systems Unit,  
National Institute of Educational  
Planning and Administration  
17-B, SriAurbinda Marg, New Delhi-11001  
DOC. No. P-5492  
Date...11/01/90

- 36 -  
III- कृषि

तालिका संख्या- 17.

जन्मद में विकास खण्डवार भूमि उपयोग हेक्टर

विकास खण्ड का नाम	कुल प्रतिवेदित वन क्षेत्र	कृषि योग्य वर्तमान भूमि	अन्य परती	उसर तथा कृषि अयोग्य भूमि	कृषि के अतिरिक्त अन्य प्रयोग में लायी गयी भूमि		
1	2	3	4	5	6	7	8
1984-85	361760	444	9731	34619	17415	12639	38981
1985-86	362406	444	9799	35937	17471	12477	38984
1986-87	362406	444	9481	37977	18196	12306	39077
विकास खण्डवार वर्ष-1986-87.							
1- सदर	19753	60	508	1830	819	241	2035
2- लक्ष्मणपुर	20565	27	655	2099	1365	537	1864
3- मान्धीता	21266	71	573	2047	1084	519	2192
4- सण्डवाचन्द्रिका	22409	110	641	1513	1424	454	2067
5- सांगीपुर	26395	18	806	2235	810	595	2650
6- कुण्डा	27747	-	1066	3839	1239	1223	2774
7- कालाकांकर	20968	-	856	2429	1099	750	2696
8- बाबागंज	26404	-	724	3787	650	1700	3260
9- बिहार	26819	2	775	3883	1215	1265	3280
10-रा.भुरखीस	32148	106	886	4045	1099	2182	3588
11-वट्टी	19677	-	233	1735	1238	312	2088
12-गौरा	23843	16	421	2470	1335	1121	2601
13-प्रियमद	22304	30	361	2195	1896	401	2041
14-मंगरौरा	28671	-	578	2057	1601	585	3011
15-आरापुर देवसरा	21236	4	330	1585	1225	411	2251
योग ग्रामीण	360205	444	9413	37749	18099	12296	38411
योग नगरीय	2201	-	68	228	97	10	631
योग जन्मद	362406	444	9481	37977	18196	12306	39077

क्रमांक: 1

तालिका संख्या- 17। क्रमांकः।

विकास खण्ड का नाम	वाराणाह	उद्यान वृक्ष आदि	वृक्ष क्षेत्र	बोया एक से अधिक बार बोया गया क्षेत्र	सकल बोया गया क्षेत्र			
					कुल	रबी	खरीफ	जायद
	9	10	11	12	13	14	15	16
1984-85	823	21034	226094	102403	328497	151876	163718	12897
1985-86	839	19894	226551	110375	336926	156130	166876	13920
1986-87	830	19410	224685	108087	332772	154149	166385	12238
विकास खण्डवार वर्ष 1986-87								
1- सदर	17	1321	12922	4013	16935	8140	8132	663
2- लक्ष्मपुर	62	1462	12494	5506	18000	8840	8608	552
3- मान्धाता	67	1335	13376	7038	20414	9895	9685	834
4- सण्डवाचन्द्रिका	43	2039	14118	4830	18948	9049	9049	850
5- सांगीपुर	165	1489	17627	6891	24518	10933	12843	742
6- कुण्डा	13	1195	16398	6057	22455	11402	10029	1024
7- जवाहर	23	589	12526	7724	20250	8856	10456	933
8- बाला	74	859	15319	9220	24539	11151	12795	593
9- बहार	66	1262	15100	8755	23855	11013	12011	831
10- तारपुरजीस	95	1089	19058	9075	28133	12761	14438	954
11- पट्टी	31	1037	13009	6895	19904	8836	10308	760
12- गौरा	60	947	14865	8729	23594	10600	12011	983
13- सिमरु	12	1905	13462	4517	17979	8513	8758	700
14- अंगरौरा	54	1770	19014	9259	28273	12762	14451	1060
15- आलपुर देवसरा	46	1031	14311	9102	23413	10653	12092	668
योग ग्रामीण	830	19330	223599	107611	331210	153404	165666	12140
योग नगरीय	-	80	1086	476	1562	745	719	98
योग जन्मद	830	19410	224685	108087	332772	154149	166385	12238

तालिका संख्या-17 क्रमांक 1

वर्ष/ विकास खण्ड का नाम	गन्ने के लिये तैयार की गयी भूमि	शुद्ध सिंचित क्षेत्र	सकल सिंचित क्षेत्र
1	17	18	19
1984-85	6	139437	157948
1985-86	-	143200	161041
1986-87	-	140049	160024
विकास खण्डवार वर्ष 1986-87			
1- सदर	-	5773	6042
2- लक्ष्मपुर	-	7388	8247
3- सान्धोता	-	9188	10822
4- सण्डवा चन्द्रिका	-	6616	7229
5- सांगीपुर	-	9165	9427
6- कुण्डो	-	10157	11609
7- कालाकांकर	-	9205	12848
8- बाबागंज	-	11320	13070
9- बिहार	-	10556	12419
10- रामपुरखोस	-	12672	14244
11- पट्टी	-	8762	9243
12- गौरा	-	9770	11919
13- सिधगढ़	-	6512	7010
14- मंगरौरा	-	11629	12560
15- आसपुर देवसरा	-	10642	12582
*8-	-	-	-
योग ग्रामीण	-	139355	159271
योग नगरीय	-	694	753
योग जम्मा	-	140049	160024

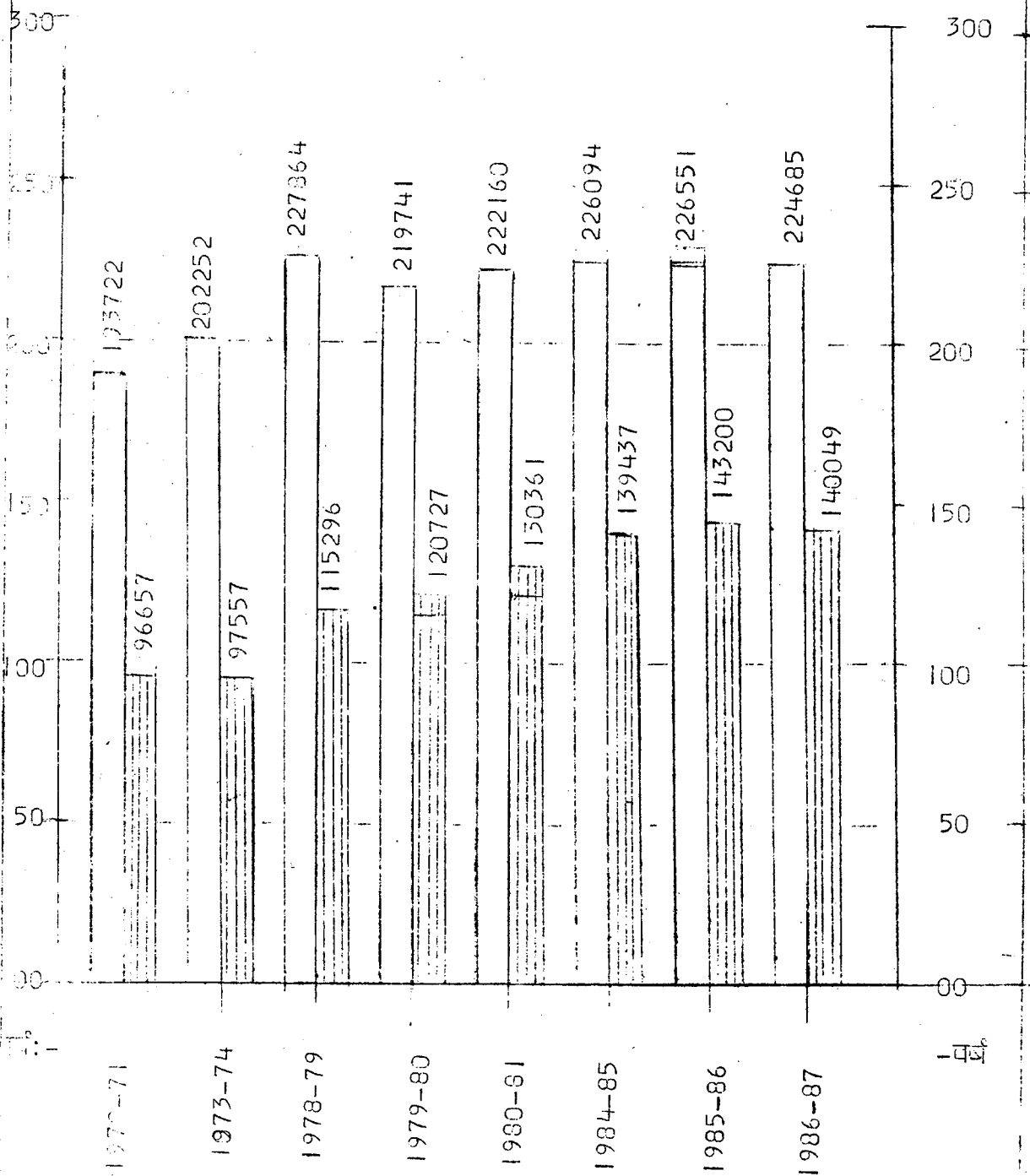
शुद्ध बोया गया तथा शुद्ध सिंचित क्षेत्रफल.

माप: - 1 सेमी०=20,000 हे०

शुद्ध बोया गया क्षेत्रफल ——— शुद्ध सिंचित क्षेत्रफल

हेक्टेयर

हेक्टेयर



(1987)

तालिका संख्या- 18

जनमद में विकास खंडवार विभिन्न साधनों द्वारा प्रोत्तानुसार वास्तविक  
सिंचित क्षेत्रफल हेक्टर एवं वर्ष की सूचना का प्रतिवर्षिक कोषक में:

वर्ष/विकास खंड का नाम	नहर	नलकूम	कुये	तालाब/पोखरा आदि	अन्य	योग					
1	2	3	4	5	6	7					
1984-85	77735	55.8	50631	36.3	9855	17.9	1038	10.7	178	10.1	1132
1985-86	82733	57.8	52695	36.8	6526	4.6	1064	0.7	182	0.1	1432
1986-87	82900	59.2	51464	36.7	4573	3.3	460	0.6	252	0.2	1400
विकास खंडवार वर्ष 1986-87											
1- सदर	1153	4025	549	1	45	5773					
2- लक्ष्मपुर	4920	1888	561	19	-	7388					
3- गान्धिता	5094	3820	232	31	11	9188					
4- सण्डवा चन्द्रिका	143	5696	683	6	88	6616					
5- सांगीपुर	5651	2385	1093	12	24	9165					
6- कुंडा	9378	697	35	47	-	10157					
7- कालाकांकर	8674	510	20	1	-	9205					
8- बाबागंज	10365	793	20	142	-	11320					
9- बिहार	9412	1008	30	47	59	10556					
10-रामपुरखास	10687	1882	98	5	-	12672					
11-पट्टी	3145	5472	101	24	20	8762					
12-गौरा	4825	4345	183	417	-	9770					
13-सिमगढ़	889	5127	490	4	2	6512					
14-संगरौरा	4205	7080	251	93	-	11629					
15-आसपुर देवतरा	3954	6545	129	11	3	10642					
योग ग्रामाण	82495	51273	4475	860	252	14009					
योग नगरीय	405	191	98	-	-	694					
योग जन जनमद	82900	51464	4573	860	252	14009					

तालिका संख्या: 19

जन्मद में विकास छडवार मुख्य फसलों के अन्तर्गत क्षेत्रफल, हेक्टर।

वर्ष/विकास छड का नाम	धान्य					
	धान		गेहूँ		जौ	
	कुल	सिंचित	कुल	सिंचित	कुल	सिंचित
1	2	3	4	5	6	7
1984-85	103334	11743	116836	115578	9559	5127
1985-86	108634	11206	120553	119685	9055	4003
1986-87	109650	13093	120216	119051	8486	4436
विकास छडवार वर्ष 1986-87						
1-बार	1816	157	4895	4723	1119	290
2-अमरपुर	4868	255	6785	6630	619	304
3-बालिया	5871	851	7914	7901	390	219
4-बिहारी चन्द्रिका	2312	6	5388	5292	1060	406
5-बागेशपुर	6250	8	7483	7416	817	512
6-कण्डा	6952	1588	8632	8364	888	284
7-कालाकांकर	8245	3662	7576	7525	344	251
8-बाबागंज	11534	1581	9908	9907	218	207
9-विहार	10534	904	9422	9421	331	300
10-रामपुरखोस	11633	1220	10825	10809	536	354
11-पट्टी	7337	245	7277	7272	200	143
12-गौरा	9758	867	8782	8773	267	194
13-बिघगढ़	2977	55	5617	5580	941	439
14-मंगरौरा	10523	445	10081	9840	523	298
15-आरामपुर देवसरा	8623	1217	9050	9043	180	166
योग प्रामीण	109233	13061	119635	118476	8433	4421
योग नगरीय	417	32	581	575	53	14
योग जन्मद	109650	13093	120216	119051	8486	4436



क्रमांकः

वर्ष/विकास खंड का नाम	धान्य					
	ज्वार		बाजरा		मक्का	
	कुल	सिंचित	कुल	सिंचित	कुल	सिंचित
1	8	9	10	11	12	13
1984-85	6188	-	17816	-	3005	103
1985-86	5938	-	17212	1	2438	75
1986-87	5948	-	16734	-	2589	84
विकास खंडवार वर्ष 1986-87						
1-सदर	600	-	2335	-	72	-
2-लक्ष्मणपुर	307	-	1457	-	2	-
3-मान्धाता	228	-	1604	-	29	1
4-सण्डवाचन्द्रिका	789	-	2195	-	24	2
5-सांगोपुर	1449	-	1155	-	14	5
6-कुण्डा	257	-	1229	-	6	-
7-कालाकांकर	281	-	617	-	7	-
8-ब T बागंज	224	-	226	-	1	-
9-बिहार	121	-	471	-	4	-
10-रामपुरखीस	446	-	589	-	7	-
11-पट्टी	191	-	563	-	580	14
12-गौरा	123	-	602	-	147	11
13-विधगढ़	225	-	2298	-	209	1
14-मंगरौरा	258	-	1113	-	94	6
15-आसपुर देवसरा	425	-	186	-	1389	44
ग्रामीण योग	5924	-	16640	-	2585	84
नगरीय योग	24	-	94	-	4	-
जन्मद योग	5948	-	16734	-	2589	84

क्रमांक:

वर्ष/विकास खंड का नाम	धान्य			
	अन्य धान्य		कुल धान्य	
	कुल	सिंचित	कुल	सिंचित
1	14	15	16	17
1984-85	3292	1969	260030	134520
1985-86	2694	1600	266524	137430
1986-87	2374	1400	265997	138064
विकास खंडवार वर्ष 1986-87				
1- सदर	216	103	11053	5279
2- लक्ष्मणपुर	137	9	14175	7268
3- मान्धाता	201	115	16237	9136
4- सण्डवाचन्द्रिका	283	188	12051	5874
5- सांगीपुर	400	272	17568	8213
6- कुण्डा	65	47	18029	10283
7- कालाकांकर	86	61	17156	11499
8- बाबागंज	54	44	22165	11739
9- बिहार	73	58	20956	10683
10- रामपुरखारा	248	153	24284	12536
11- पट्टी	83	33	16231	7707
12- गौरा	55	30	19734	9875
13- विमगढ़	135	72	12452	6147
14- मंझौरा	218	113	22310	10702
15- आत्पुर देवतरा	59	21	19912	10491
ग्रामीण योग	2863	1519	264813	137432
नगरीय योग	11	11	1184	632
जम्मा योग	2874	1400	265997	138064

॥ क्रमांक: ॥

वर्ष/विकास खंड का नाम	दालें					
	उर्द		मूर्ग		मुरार	
	कुल	सिंचित	कुल	सिंचित	कुल	सिंचित
1	18	19	20	21	22	23
1984-85	5583	2131	4567	3443	28	14
1985-86	5775	2198	3962	2953	24	13
1986-87	5892	2187	3579	2650	9	5
विकास खंडवार वर्ष 1986-87						
1- सदर	381	38	212	53	-	-
2- लक्ष्मणपुर	471	122	151	88	-	-
3- मान्धाता	392	209	199	158	3	2
4- सण्डुवाचन्द्रिका	724	151	260	53	-	-
5- सांगीपुर	1267	66	277	65	-	-
6- कुण्डा	239	103	127	104	-	-
7- कालाकांकर	308	196	243	234	-	-
8- बाबागंज	249	159	240	235	1	-
9- बिहार	400	331	257	233	-	-
10- रामपुरखीरा	490	210	434	379	-	-
11- पट्टी	136	96	161	135	3	2
12- गौरा	210	167	499	488	-	-
13- शिविगढ़	174	39	144	90	-	-
14- मंगरौरा	248	146	144	101	2	1
15- आसपुरदेवसरा	182	145	235	225	-	-
ग्रामीण योग	5871	2178	3563	2641	9	5
नगरीय योग	21	9	16	9	-	-
जन्मद योग	5892	2187	3579	2650	9	5

॥ क्रमांक: ॥

वर्ष/विकास खण्ड का नाम	घना		मटर		अरहर	
	कुल	सिंचित	कुल	सिंचित	कुल	सिंचित
1	24	25	26	27	28	29
1984-85	12612	811	4471	3998	17299	-
1985-86	13137	913	4682	4242	17710	2
1986-87	12978	743	4666	4202	16995	-
विकास खंडवार वर्ष 1986-87.						
1- सदर	1520	25	241	177	2114	-
2- लक्ष्मणपुर	779	25	274	226	1079	-
3- मान्धात	598	70	292	266	1035	-
4- सण्डवाचन्द्रिका	1805	55	335	307	1901	-
5- सांगीपुर	1642	65	519	445	1778	-
6- कुण्डा	1089	117	300	216	997	-
7- कालाकांकर	267	50	178	170	783	-
8- बाबागंज	279	70	224	222	385	-
9- बिहार	351	71	303	291	517	-
10- रामपुरखीस	502	54	404	388	840	-
11- पट्टी	546	12	315	306	851	-
12- गौरा	546	23	314	308	630	-
13- विविगढ़	1407	57	196	173	2202	-
14- मंगरौरा	1059	26	420	382	1258	-
15- आसपुर देवसरा	533	27	333	309	518	-
ग्रामीण योग	12925	740	4648	4186	16888	-
नगरीय योग	53	3	18	16	107	-
जन्मद योग	12978	743	4666	4202	16995	-

क्रमांक:

तालिका संख्या- 19

वर्ष/विकास खण्ड का नाम	दालें				कुल खाद्यान्न धान्य दालें	
	अन्य दालें		कुल दालें		कुल	सिंचित
	कुल	सिंचित	कुल	सिंचित		
1	30	31	32	33	34	35
1984-85	130	-	44690	10397	304720	144917
1985-86	91	-	45381	10321	311905	147751
1986-87	59	-	44178	9787	310175	147851

विकास खण्डवार वर्ष 1986-87.

1-	सदर	1	-	4469	293	15522	5572
2-	लक्षमपुर	31	-	2785	461	16960	7729
3-	मान्धाता	-	-	2519	705	18756	9841
4-	सण्डवाचन्द्रिका	10	-	5035	566	17086	6440
5-	सांगीपुर	1	-	5484	641	23052	8854
6-	कुण्डा	-	-	2752	540	20781	10823
7-	कालाकांकर	-	-	1781	650	18937	12149
8-	बालागंज	-	-	1378	686	23543	12425
9-	बिहार	-	-	1808	926	22764	11609
10-	रामपुरखीस	-	-	2670	1031	26954	13567
11-	पट्टी	-	-	2012	551	18243	8258
12-	गौरा	-	-	2199	986	21933	10861
13-	बिधगढ़	14	-	4137	359	16589	6506
14-	संगरौरा	2	-	3133	656	25943	11358
15-	आसपुर देवसरा	-	-	1801	699	21713	11190
ग्रामीण योग		59	-	43963	9750	308776	147182
नगरीय योग		-	-	215	37	1399	669
जन्मद योग		59	-	44178	9787	310175	147851

वर्ष/विकास खण्ड का नाम	तिलहन								
	लाही/सरतो		अलसी		तिल		रेड़ी		
	कुल	सिंचित	कुल	सिंचित	कुल	सिंचित	कुल	सिंचित	
1	36	37	38	39	40	41	42	43	
1984-85	882	767	279	16	455	3	1	-	-
1985-86	1025	858	413	23	390	1	-	-	-
1986-87	852	723	279	20	361	9	-	-	-
विकास खण्डवार वर्ष 1986-87									
1- सदर	29	25	1	-	47	-	-	-	-
2- लक्ष्मपुर	23	20	12	-	10	-	-	-	-
3- मान्धाता	37	35	3	-	20	-	-	-	-
4- सण्डवाचन्द्रिका	53	43	-	-	51	-	-	-	-
5- सांगीपुर	74	63	2	-	41	-	-	-	-
6- कुण्डा	111	67	2	-	18	-	-	-	-
7- कालाकांकर	30	36	77	2	27	9	-	-	-
8- बाबागंज	43	43	60	1	8	-	-	-	-
9- बिहार	59	59	4	2	8	-	-	-	-
10-रामपुरखीस	47	38	25	1	22	-	-	-	-
11-पटौ	81	69	24	1	16	-	-	-	-
12-गौरा	52	40	21	19	21	-	-	-	-
13-शिवगढ़	32	29	3	1	39	-	-	-	-
14-मंगरौरा	102	88	43	1	29	-	-	-	-
15-आसपुर देवतरा	67	57	-	-	4	-	-	-	-
ग्रामीण योग	840	720	279	20	361	9	-	-	-
नगरीय योग	4	3	-	-	-	-	-	-	-
जम्मा योग	852	723	279	20	361	9	-	-	-

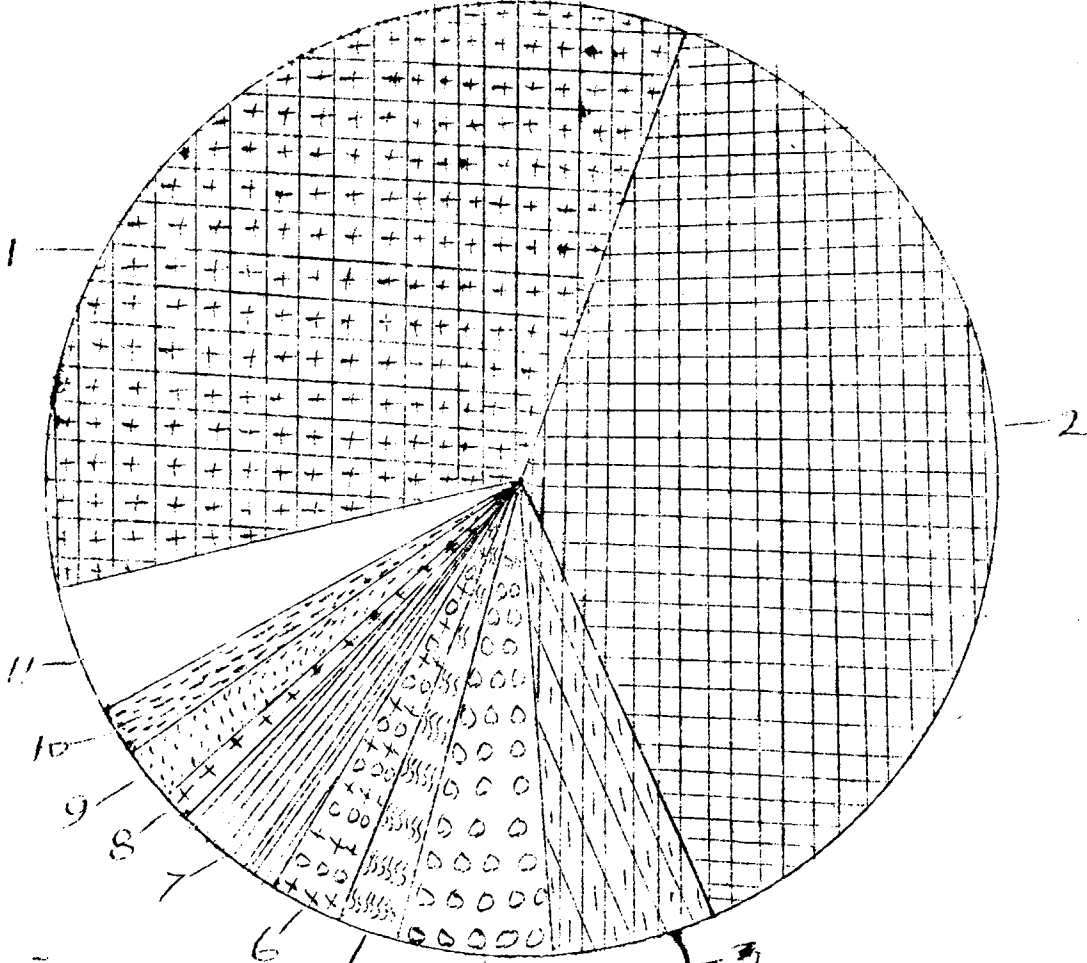
वर्ष विकास खण्ड का नाम	तिलहन					
	मूंगफली		अन्य तिलहन		कुल तिलहन	
	कुल	सिंचित	कुल	सिंचित	कुल	सिंचित
1	44	45	46	47	48	49
1984-85	10	-	-	-	1627	786
1985-86	10	-	-	-	1846	882
1986-87	5	-	-	-	1497	760
विकास खण्डवार वर्ष 1986-87						
1- सदर	-	-	-	-	77	25
2- लक्ष्मपुर	-	-	-	-	45	20
3- जार्धीता	-	-	-	-	60	35
4- सण्डवाचट्टिका	-	-	-	-	104	43
5- सांगीपुर	1	-	-	-	118	63
6- कुडा	1	-	-	-	132	67
7- कालाकांकर	2	-	-	-	144	47
8- पाबागंज	-	-	-	-	111	44
9- बिहार 7	-	-	-	-	71	61
10- रामपुरखीस	1	-	-	-	95	39
11- पट्टी	-	-	-	-	121	70
12- गौरा	-	-	-	-	94	67
13- त्रिभगढ़	-	-	-	-	74	30
14- मंगरौरा	-	-	-	-	174	89
15- आसपुर देवसरा	-	-	-	-	73	57
सभी क्षेत्रों का योग	5	-	-	-	1493	757
अन्य क्षेत्रों का योग	-	-	-	-	4	3
कुल योग	5	-	-	-	1497	760

क्रमांक :


वर्ष/विकास खंड का नाम	गन्ना		आलू		तम्बाकू	
	कुल	सिंचित	कुल	सिंचित	कुल	सिंचित
	50	51	52	53	54	55
1984-85	3105	3102	5719	5718	33	33
1985-86	2795	2791	5666	5662	30	30
1986-87	2819	2815	5393	5387	20	20
विकास खंडवार वर्ष 1986-87.						
1- सदर	43	43	222	222	-	-
2- लक्ष्मणपुर	59	59	297	293	-	-
3- माण्डाता	156	152	506	506	3	3
4- सण्डवाचन्द्रिका	166	166	348	348	-	-
5- सांगीपुर	105	105	296	296	-	-
6- कुण्डा	32	32	292	292	3	3
7- कालाकांकर	68	68	313	313	-	-
8- बाबागंज	117	117	319	319	1	1
9- दिहार	74	74	472	470	7	7
10- रामपुरखोस	103	103	363	363	3	3
11- पट्टी	396	396	313	313	-	-
12- जैसा	355	355	472	472	-	-
13- विजाड़	108	108	288	288	-	-
14- भंडारौरा	353	353	376	376	-	-
15- आसपुर देवसरा	683	683	421	421	-	-
ग्रामीण योग	2819	2814	5368	5362	17	17
नगरीय योग	1	1	25	25	3	3
जनसद योग	2819	2815	5393	5387	20	20



प्रमुख फसलों का क्षेत्रफल :- वर्ष 1985-86  
 XXX  
 कुल बोया गया क्षेत्रफल:-320733



क्र.सं.	फसल	क्षेत्रफल (हे.कै.)
1	धान	109650
2	गेहूँ	120216
3	बाजरा	16734
4	अरहर	16995
5	ज्वार	5948
6	जौ	8486
7	चना	12978
8	गन्ना	2819
9	उर्द	5892
10	आलू	5393
11	अन्य	15622



॥ क्रमांक: ॥

वर्ष/विकास खण्ड का नाम	सोयाबीन		कपास		सनई		हल्दी	
	कुल	सिंचित	कुल	सिंचित	कुल	सिंचित	कुल	सिंचित
1	56	57	58	59	60	61	62	63
1984-85	2	-	-	-	1082	1	5	-
1985-86	-	-	-	-	951	1	-	-
1986-87	-	-	-	-	844	-	5	-
विकास खण्डवार वर्ष 1986-87								
1- सदर	-	-	-	-	84	-	-	-
2- लक्षमपुर	-	-	-	-	57	5	-	-
3- मान्धाता	-	-	-	-	87	-	-	-
4- सण्डवाचन्द्रिका	-	-	-	-	116	-	-	-
5- सांगीपुर	-	-	-	-	54	-	-	-
6- कुंडा	-	-	-	-	61	-	-	-
7- कालाकांकर	-	-	-	-	14	-	-	-
8- बाबागंज	-	-	-	-	19	-	-	-
9- बिहार	-	-	-	-	23	-	-	-
10- रामपुरखीस	-	-	-	-	42	-	-	-
11- पट्टी	-	-	-	-	49	-	-	-
12- गौरा	-	-	-	-	50	-	-	-
13- शिवगढ़	-	-	-	-	46	-	-	-
14- मंगरौरा	-	-	-	-	135	-	-	-
15- आसपुर देवसरा	-	-	-	-	4	-	-	-
ग्रामीण योग	-	-	-	-	841	-	5	-
नगरीय योग	-	-	-	-	3	-	-	-
जन्मद योग	-	-	-	-	844	-	5	-

तालिका संख्या-20.  
जनपद में मुख्य फसलों का उत्पादन (मी०टन)

फसल	1984-85	1985-86	1986-87
1	2	3	4
<u>धान्य</u>			
1- चावल	96097	172895	146705
2- गेहूँ	209889	214516	207164
3- जौ	11993	10790	10353
4- ज्वार	10481	4519	6408
5- बाजरा	18796	13173	14177
6- मक्का	1781	1972	1838
7- अन्य धान्य	2395	2163	1815
8- कुल धान्य	351432	420028	388465
<u>दालें</u>			
9- उर्द	1695	2139	2268
10- मूँग	2012	2170	1635
11- मसूर	18	15	6
12- चना	10060	12913	11148
13- मटर	2983	4872	3938
14- अरहर	21995	15882	17049
15- अन्य दालें	32	16	10
16- कुल दालें	38795	38007	36054
कुल खाद्यान्नों 8+16	390227	458035	424519
<u>तिलहन</u>			
17- लाही/सरसों	398	392	306
18- अलसी	72	97	74
19- तिल	27	33	15
20- रेड़ी	1	-	-
21- मूँगफली	6	8	4
22- अन्य तिलहन	-	-	-
23- कुल तिलहन	504	530	399

क्रमांकः

वर्ष	1984-85	1985-86	1986-87
1	2	3	4

अन्य फसलें

24-	गन्ना	101155	86822	62071
25-	आलू	73478	62071	91401
26-	तम्बाकू	38	38	- 10
27-	जूट	-	-	-
28-	कपास	-	-	-
29-	सनई	576	601	422
30-	हल्दी	6	-	8

तालिका संख्या-21

जनपद में मुख्य फसलों की औसत उपज

॥ कुन्टल प्रतिहेक्टर ॥

फसल	1984-85	1985-86	1986-87
1	2	3	4
1- चावल			
क- खरीफ	9.30	15.92	13.38
ख- जायद	9.30	15.92	12.77
2- मक्का			
क- खरीफ	5.65	7.96	6.94
ख- जायद	15.21	12.17	12.27
3- ज्वार	16.94	7.61	10.77
4- बाजरा	10.55	7.65	8.47
5- महुआ	6.93	9.69	8.03
6- सायां-क- खरीफ	3.64	6.04	4.40
ख- जायद	8.79	8.29	8.84
7- कोदों	6.02	5.13	6.33
8- काकुन	5.06	5.19	5.54
9- कुटकी	1.87	-	-
10- गेहूँ	17.96	17.79	17.23
11- जौ	12.55	11.92	12.21
12- ऊद -क- खरीफ	2.11	4.04	3.59
ख- जायद	4.52	3.17	4.28
13- मूँग- क- खरीफ	3.37	4.83	4.21
ख- जायद	4.71	5.65	4.69
14- मसूर	6.49	6.01	6.66
15- मोड़	2.49	1.80	1.62
16- चना	7.98	9.83	8.59
17- मटर	6.67	10.41	8.44
18- अरहर	12.71	8.97	10.03

क्रमः।

1	2	3	4
1- धान (सक)	4.52	3.83	3.59
2- अन्न	2.59	2.34	2.07
3- चिनी	0.59	0.83	0.42
4- गन्ना	325.78	310.63	220.19
5- रेशम	4.86	-	-
6- सूती	5.43	7.86	7.67
25- तम्बाकू	11.57	10.00	-
26- फासला	-	-	-
27- जूट	-	-	-
28- लकड़	5.53	6.32	5.0
29- हल्दी	12.50	-	16.41
30- आलू	128.48	109.55	169.48

तालिका संख्या-22

जनमद में विकास खण्डवार सिंचाई साधनों एवं स्रोतों की 31 मार्च की संख्या

वर्ष/विकास खण्ड का नाम	नहरों की लम्बाई किमी०	राजकीय नलकूप	पक्के कुएँ	रहट	भूस्तरीय पम्पसेट	वोरिंग पर लगे पम्पसेट	निजी नलकूप	बही	हौज	मो
1	2	3	4	5	6	7	8	9	10	11
1985-86	1685	155	20111	6	768	5103	24705	-	-	-
1986-87	1685	155	20116	6	783	6572	25799	-	-	-
1987-88	1685	155	20118	6	823	9167	27761	-	-	-
विकास खण्डवार वर्ष 1987-88										
1- सदर	23	33	1917	-	42	713	1677	-	-	-
2- लक्ष्मपुर	120	5	2165	-	95	653	1383	-	-	-
3- मान्धाता	92	10	1296	-	37	750	2135	-	-	-
4-अण्डवाचन्द्रिका-		31	1266	-	6	259	2357	-	-	-
5-सांगीपुर	144	9	2424	1	79	735	1757	-	-	-
6-कुण्डा	144	3	962	2	124	343	945	-	-	-
7-काकाकांकर	174	2	936	1	78	327	724	-	-	-
8-बाबागंज	181	-	914	1	57	594	1354	-	-	-
9-बिहार	161	-	699	-	57	324	1473	-	-	-
10-रामपुरखीस	197	4	1011	1	53	1081	1543	-	-	-
11-पट्टी	72	-	1075	-	-	1087	2286	-	-	-
12-गौरा	122	18	921	-	59	309	2188	-	-	-
13-प्रिविगढ़	34	35	1382	-	-	408	1979	-	-	-
14-मंगरौरा	132	5	1388	-	36	486	2985	-	-	-
15-आसपुरदेवसरा	89	-	1632	-	100	1098	2827	-	-	-
योग ग्रामीण	1685	155	19988	6	823	9167	27633	-	-	-
योग नगरीय	-	-	130	-	-	-	128	-	-	-
योग जनमद	1685	155	20118	6	823	9167	27761	-	-	-

नोट:- निजी लघु सिंचाई की सूचना प्रभाग की सूचना से भिन्न है। उक्त सूचना जिला स्तरीय कार्यालय संग्रहित सूचनाओं की पारिष्कृत प्रकाशित की गयी है। कालम-6 से 8 को कुछ विकास खण्डों की सूचनाओं संग्रहित है तथा गत वर्ष से कम हैं।

तालिका संख्या-23.

जनपद में विकास खण्डवार क्रियात्मक जोतों का आकार वर्गानुसार संख्या एवं क्षेत्रफल कृषि गणना वर्ष 1980-81.

क्र./विकास खण्ड का नाम	एक हेक्टर से कम		एक - दो हेक्टर	
	संख्या	क्षेत्रफल	संख्या	क्षेत्रफल
1	2	3	4	5
1- सदर	2366 ५	737 9	2020	3785
2- लक्ष्मणपुर	22685	9055	2653	3090
3- मान्धाता	23645	8742	2404	3858
4- सण्डवाचन्द्रिका	23335	7618	2866	3840
5- सांगीपुर	26540	9842	3033	3927
6- कुण्डा	22278	647 9	3885	5570
7- कालाकांकर	22630	7532	3748	4608
8- बाबागंज	23590	8015	4165	5372
9- बिहार	24685	9430	3828	4618
10- रामपुरखीस	24912	1177 ५	3057	4706
11- पट्टी	20157	5600	2834	3542
12- गौरा	21424	6415	2445	3512
13- शिवगढ़	20330	8310	2151	3211
14- मंगरौरा	24787	7674	238 ५	3924
15- आसपुर देवसरा	21150	7215	4521	600 ५
योग ग्रामीण	-	-	-	-
योग नगरीय	-	-	-	-
योग जनपद	345817	121085	467 99	63572



तालिका संख्या-23.

॥ क्रमशः ॥

वर्ष/विकास खण्ड का नाम	दो से तीन हेक्टर		तीन से पांच हेक्टर	
	संख्या	क्षेत्रफल	संख्या	क्षेत्रफल
1	6	7	8	9
1- सदर	767	2015	433	1607
2- लक्ष्मणपुर	1415	3400	22	76
3- मान्धाता	615	1712	185	735
4- सण्डवाचन्द्रिका	777	2053	431	1700
5- सांगीपुर	977	2230	625	2400
6- कुण्डा	716	1995	437	1650
7- कालाकांकर	590	1693	441	1745
8- बाबागंज	933	2500	512	2019
9- बिहार	692	1743	540	1905
10- रामपुरखोस	786	2100	530	2000
11- पट्टी	532	1359	353	3500
12- गौरा	912	2300	930	3600
13- सिधगढ़	690	1583	500	2012
14- मंगरौरा	1757	4300	650	2400
15- आसपुर देवसरा	750	1670	240	902
योग ग्रामीण	-	-	-	-
योग नगरीय	-	-	-	-
योग जम्बद	12014	32653	7334	28200

क्रमांकः

वर्ष/विकास खण्ड का नाम	पांच हेक्टर से अधिक		योग	
	संख्या	क्षेत्रफल	संख्या	क्षेत्रफल
1	10	11	12	13
1- सदर	152	850	27841	15636
2- लक्ष्मणपुर	62	375	26837	15996
3- माध्याता	140	830	26989	15927
4- सण्डवाचन्द्रिका	225	1308	27634	16519
5- सांगीपुर	298	1611	31373	20010
6- कुण्डा	240	1412	27556	17106
7- कालाकांकर	225	1300	27634	16878
8- बाबागंज	136	1090	29391	18995
9- बिहार	212	1472	29957	19068
10- रामपुरबास	213	1400	29548	21985
11- पट्टी	172	1080	24553	15081
12- गौरा	197	1108	25908	16935
13- विधिगढ़	172	1755	23843	16871
14- मंगरौरा	306	1676	29889	19974
15- आसपुर देवसरा	74	490	26735	16236
योग ग्रामीण	-	-	-	-
योग नगरीय	-	-	-	-
योग जनपद	2874	17757	415688	263267

तालिका संख्या - 24.

जनमद में विकास खंडवार कृषि यंत्र एवं उपकरणों का पशु गणना के अनुसार।

वर्ष/विकास खंड का नाम	हल लकड़ी का	लोहे का	हैरोकल्बी-बेटर	उन्नत मशीन	स्प्रेयर	उन्नत जुवाइ यंत्र	ट्रैक्टर
1	2	3	4	5	6	7	8
1972	175090	3088	10776	337	88	57	91
1978	186742	4103	5775	720	147	67	343
1982	173257	11439	606	3246	370	35	369
विकास खंडवार वर्ष 1982							
1- सदर	9990	687	19	135	24	4	55
2- लक्ष्मपुर	11594	731	13	179	23	-	50
3- मान्धीता	12521	814	14	279	20	-	62
4- सण्डवाचन्द्रिका	11431	1125	16	295	20	-	41
5- तांगीपुर	13700	757	10	210	11	-	64
6- कुंडा	9153	910	102	114	25	-	35
7- कालाकांकर	10542	633	200	92	42	5	37
8- वाबागंज	13056	823	43	43	44	-	46
9- बिहार	14634	719	51	176	19	6	80
10- रामपुरखीस	12916	460	10	263	34	9	69
11- पट्टी	7514	729	21	312	17	-	35
12- गौरा	11231	883	33	207	18	-	60
13- विमिगढ़	9214	585	25	149	15	-	42
14- मंगरौरा	11916	737	-	281	7	-	79
15- आसपुरदेवसरा	12710	470	7	435	18	-	45
योग ग्रामीण	172122	11073	577	3175	353	24	350
योग नगरीय	1135	366	29	71	17	11	19
योग जनमद	173257	11439	606	3246	370	35	369

तालिका संख्या-25

जन्मद में विकास खंडवार उर्वरक वितरण ॥ मी.टन ॥

वर्ष/विकास खंड का नाम	नेत्रिन	फास्फेटिक	पोटाश	कुल
1	2	3	4	5
1984-85	17907	4339	1009	23335
1985-86	22944	6211	2201	31436
1986-87	19005	5225	1423	25653
विकास खंडवार वर्ष 1986-87				
1- सदर	1380	353	96	1829
2- लक्ष्मपुर	1346	206	92	1644
3- मान्धाता	1448	430	91	1969
4- सण्डवा चन्द्रिका	1235	344	78	1657
5- सांगीपुर	1247	371	94	1712
6- कुंडा	1770	535	122	2427
7- कालाकांकर	1336	501	99	1936
8- बाबागंज	1543	422	93	2058
9- बिहार	768	106	55	929
10- रामपुरखीस	1751	501	107	2359
11- पट्टी	608	80	95	783
12- गौरा	518	92	59	669
13- सिधगढ़।	1134	365	85	1584
14- मंगरौरा	1524	412	81	2017
15- आसपुर देवसरा	1124	352	84	1560
ग्रामीण योग	18732	5070	1331	25133
नगरीय योग	272	155	92	520
जन्मद योग	19005	5225	1423	25653

तालिका संख्या - 26.

जनमद में विकास खण्डवार कृषि से सम्बन्धित कुछ मुख्य सुविधायें:-

वर्ष/विकास खण्ड का नाम	बीज गोदाम/ उर्वरक भण्डार		ग्रामीण गोदाम		कीटनाशकडियो		बीज वृद्धि के फार्म संख्या
	संख्या	क्षमता मी०टन॥	संख्या	क्षमता मी०टन॥	संख्या	क्षमता मी०टन॥	
1	2	3	4	5	6	7	8
1905-06	207	19676	132	13200	18	1080	1
1906-07	207	19676	132	13200	18	1080	1
1907-08	207	19676	132	13200	18	1080	1
विकास खण्डवार वर्ष 1907-08							
1-सदर	11	1178	6	600	-	-	1
2-लक्ष्मणपुर	14	1430	5	500	1	30	-
3-मान्धाता	18	1700	11	1100	1	80	-
4-सुडवाचन्द्रिका	10	1002	9	900	1	40	-
5-सांगीपुर	15	1600	11	1100	2	60	-
6-कुण्डा	10	900	6	600	-	-	-
7-कालाकांकर	13	1002	6	600	1	70	-
8-बाबागंज	15	1380	7	700	1	60	-
9-बिहार	13	1100	11	1100	1	50	-
10-रामपुरखीस	19	1800	13	1300	1	60	-
11-पट्टी	12	1274	7	700	-	-	-
12-गौरा	10	950	6	600	1	70	-
13-शिवगढ़	16	1546	11	1100	1	80	-
14-मंगरौरा	10	664	10	1000	1	60	-
15-आसपुर देवसरा	16	1600	9	900	2	90	-
ग्रामीण योग	202	19176	128	12800	13	750	1
नगरीय योग	5	500	4	400	5	330	-
जनमद योग	207	19676	132	13200	18	1080	1

तालिका संख्या-26.

॥ क्रमः ॥

वर्ष/विकास खण्ड का नाम	श्रीत भण्डार		कृषि सेवा केन्द्र		गोबर गैस संयंत्र
	संख्या	क्षमता मीटन	एग्री	अन्य	
1	9	10	11	12	13
1985-86	4	16000	1	59	2020
1986-87	4	16000	1	59	2501
1987-88	5	20000	1	59	2352
विकास खण्डवार वर्ष 1987-88.					
1- सदर	2	8000	-	5	321
2- लक्ष्मपुर	-	-	-	3	151
3- मान्धाता	-	-	-	4	177
4- सण्डवाचन्द्रिका	-	-	-	4	171
5- सांगीपुर	-	-	-	2	153
6- कुण्डा	1	4000	-	6	99
7- कालाकांकर	-	-	-	5	95
8- बाबागंज	-	-	-	3	130
9- विहार	-	-	-	3	140
10- रामपुरखीस	-	-	-	4	175
11- पट्टी	1	4000	-	5	279
12- गौरा	-	-	-	3	293
13- सिधगढ़	-	-	-	2	240
14- मंगरौरा	-	-	-	3	193
15- आसपुर देवसरा	-	-	-	3	172
ग्रामीण योग	4	16000	-	55	2349
नगरीय योग	1	4000	1	4	3
जम्मा योग	5	20000	1	59	2352

तालिका संख्या- 27

जनपद में खाद्यान्न भण्डारों की संख्या एवं क्षमता ॥ मी०टन ॥

मद	1985-86		1986-87		1987-88	
	संख्या	क्षमता	संख्या	क्षमता	संख्या	क्षमता
1	2	3	4	5	6	7
1- भारतीय खाद्य निगम	2	10,000	2	10,000	2	10,000
2- वैद्यर हाऊसिंग कारपोरेशन	1	10,073	1	10,073	2	10,073
3- राज्य सरकार	6	28,750	6	28,750	6	28,750
4- सहकारिता	2	6,000	2	6,000	2	6,000
5- अन्य	-	-	-	-	-	-

तालिका संख्या-28

4- पशुपालन तथा मत्स्य:

जनपद में विकास खण्डवार पशुधन एवं कुक्कुट आदि पक्षियों की संख्या:

॥ पशुगणना के अनुसार ॥

वर्ष/विकास खण्ड का नाम	देशी गोजातीय			योग	गोजातीय क्रस बीज ॥ देगला ॥	
	तीन वर्ष से अधिक नर	तीन वर्ष से अधिक मादा	वहडा/बछिया		2, 1/2 से अधिक आयु नर	2, 1/2 से अधिक आयु मादा
1	2	3	4	5	6	7
1972	330654	122316	97957	550927	-	-
1978	372303	134047	100903	607333	-	-
1982	329770	105821	105961	541552	4142	1865
विकास खण्डवार वर्ष 1982						
1- सदर	17190	5282	4667	27139	350	200
2- लक्ष्मणपुर	16020	6418	7451	29889	352	57
3- मान्धाता	24228	6420	7558	38206	611	263
4- सण्डवाचन्द्रिका	20100	7061	7357	34518	565	132
5- सांगीपुर	21245	7100	8150	36495	441	53
6- कुण्डा	21600	6093	7040	34733	93	24
7- कालाकांकर	20309	6785	13403	40497	699	161
8- बाबागंज	26632	5105	3061	34798	499	101
9- बिहार	30715	9920	8187	48822	376	160
10-रागपुरखीस	27337	12020	7157	46514	58	538
11-पट्टी	16546	5435	4949	26930	20	40
12-गौरा	22369	6226	6703	35298	5	12
13-शिवगढ़	18498	6652	7061	32211	23	40
14-मंगरौरा	25524	8610	6979	41113	20	30
15-आसपुरदेवशरा	19055	5460	5200	29715	24	50
योग ग्रामीण	327368	104587	104923	536878	4136	1861
योग नगरीय	2402	1235	1038	4674	6	4
योग जनपद	329770	105821	105961	541552	4142	1865

नोट:- 1972 तथा 1978 की क्रस ब्रेड सम्बन्धित स्तम्भ-6 से 9, 16 तथा 21 की सूचनाये क्रमशः स्तम्भ-2 से 5, 15 तथा 20 में सम्मिलित है।



क्रमांक: ३

॥ 6.4 ॥  
तालिका संख्या-20

वर्ष/विकास खण्ड का नाम	गोजातीय क्रासबीज दोगला			महिला कृषीय	
	बछड़े/बछिया	योग दोगला	योग गोजातीय देसी + दोगला	नर	तीन वर्ष से अधिक मादा
1	2	9	10	11	12
1972	-	-	550 927	6435	102759
1978	-	-	607 333	6362	101675
1982	2196	8203	549755	13602	106993
विकास खंडवार वर्ष 1982					
1- सदर	30	580	27719	179	4781
2- लक्ष्मपुर	120	529	30410	256	6524
3- पान्धाता	277	1151	39357	37	6325
4- सन्डेगा चन्द्रिका	290	987	35550	274	6894
5- सांगीपुर	207	701	37196	250	6546
6- कुण्डा	124	241	34974	542	6175
7- कालाकांकर	323	1183	41680	1054	7332
8- बाबागंज	327	927	35725	1987	7613
9- विहार	80	616	49430	1476	8541
10- रामपुरखोस	330	926	47440	2365	8127
11- पट्टी	10	70	27000	609	6036
12- गौरा	13	30	35328	1092	7435
13- शिवगढ़	9	72	32283	1244	6307
14- मंगरौरा	13	63	42176	943	8131
15- भातपुर देवतरा	31	105	28820	924	9034
योग ग्रामीण	2184	8181	545059	13507	105781
योग नगरीय	12	22	4696	95	1212
योग जन्मद	2196	8203	549755	13602	106993

वर्ष/विकास खण्ड का नाम	महिषा वंशीय			भैंस	वकरा/वकरी	
	पड़वा/पड़िया	योग महिषा वंशीय	देशी		क्रासवीज	योगभैंस
1	13	14	15	16	17	18
1972	55436	164629	40671	-	40671	182196
1978	59311	167343	46269	-	46269	197862
82	74572	195167	51244	554	51798	190732
विकास खण्डवार वर्ष 1982.						
1- सदर	3831	8791	513	24	542	12065
2- लक्ष्मपुर	3197	9957	1316	48	1364	13024
3- मान्धाता	3757	10389	2553	20	2573	12490
4- सण्डवाचन्द्रिका	4274	11442	1717	20	1739	14370
5- सांगीपुर	5378	12174	1554	18	1572	15467
6- कुण्डा	3849	10566	2532	22	2554	10051
7- कालाकांकर	6682	15068	4418	70	4488	10672
8- बाबागंज	5697	15297	4776	36	4812	14079
9- विहार	6436	16453	3582	20	3602	12624
10- रामपुरखास	5695	16137	3688	-	3688	17875
11- पट्टी	3504	11149	4705	76	4781	10474
12- गौरा	5314	13841	5197	60	5257	11305
13- शिवगढ़	4743	12294	2345	56	2401	9465
14- मंगरौरा	5232	14311	6888	50	6938	14062
15- आसपुर देवसरा	6200	15158	5365	34	5399	8783
योग ग्रामीण	73789	193077	51156	554	51710	186806
देव नगरीय	783	2090	88	-	88	3926
योग जनतद	74572	195167	51244	554	51798	190732

॥ 66 ॥  
तालिका संख्या-28

॥ क्रमांक ॥

वर्ष/विकास खण्ड का नाम	घोड़ा/दूटू	देशी	सूअर क्रासबीज	योग सूअर	अन्य पशु
1	19	20	21	22	23
1972	4243	47111	-	47111	6026
1978	4318	4652	-	4652	7272
1982	3440	70007	972	70979	7546

विकास खण्डवार वर्ष 1982.

1-	सदर	250	1360	30	1390	495
2-	लक्ष्मपुर	273	4018	24	4042	478
3-	मान्धाता	236	3578	11	3589	583
4-	सण्डवाचन्द्रिका	202	2070	19	2089	513
5-	सांगीपुर	131	5270	50	5320	395
6-	कुण्डा	315	7638	173	7811	557
7-	कालाकांकर	321	6874	79	6953	568
8-	बातागंज	333	12410	112	12522	680
9-	विहार	257	11487	176	11663	812
10-	रामपुरखीस	338	6997	83	7080	571
11-	पट्टी	124	1037	36	1073	272
12-	गौरा	142	2291	60	2351	327
13-	विधगढ़	132	1520	13	1533	331
14-	अंगरौरा	224	1600	20	1620	529
15-	आसपुर देवसरा	78	1400	33	1433	296
<hr/>						
योग	ग्रामीण	3361	69550	919	70469	7407
योग	नगरीय	79	457	53	510	139
योग	जन्मद	3440	70007	972	70979	7546

§ 67 §  
तालिका संख्या- 28.

§ क्रमांक: §

वर्ष/विकास खंड का नाम	कुल पशु	मुर्गा/मुर्गी	अन्य कुक्कुट	कुल कुक्कुट
1	24	25	26	27
1972	10037 ५3	५7 ९29	10 ९1	९९020
1978	1076 ५54	1067 20	13 12	103032
1982	106 ९417	1237 53	15 ९5	125340

विकास खंडवार वर्ष 1982.

1-	सदर	51252	4९85	108	50५3
2-	लक्ष्मणपुर	5९561	6729	85	6814
3-	सान्धीता	6 ९217	111 ९7	९7	112९4
4-	सण्डवाचन्द्रिका	65860	68९8	९९	6 ९०7
5-	सांगी पुर	72255	4330	९0	4९20
6-	कुण्डा	66820	7061	75	7136
7-	जालाकांकर	7 ९750	421 ९	87	45०6
8-	वाचागंज	83448	618 ९	103	62५2
9-	विहार	९484९	131 ९1	105	132९6
10-	रामपुरखाम	९317 ९	6826	65	68 ९1
11-	पट्टी	54873	7875	124	7 ९९९
12-	गौरा	68551	10585	154	10739
13-	पिधगढ़	5843९	104 ९0	156	10646
14-	मंगरौरा	7 ९860	15137	141	15278
15-	आसपुर देवसरा	5 ९९67	4571	106	4677

योग ग्रामीण	105788 ९	1206 ९3	15 ९5	122288
योग नगरीय	11520	3060	-	3060
योग जन्मद	106 ९417	1237 53	15 ९5	125340

तालिका संख्या: 29. § 68 §

जनपद में विकास खण्डवार पशु चिकित्सालय एवं अन्य सेवायें.

वर्ष विकास खण्ड का नाम	पशु चिकित्सालय	पशुधन विकास केन्द्र	कृत्रिम गर्भा-प्रजनन धान केन्द्र/ उपकेन्द्र	पशु भेड़ सूअर विकास केन्द्र	पिंरौरी पोल्टीयूनिट
------------------------	----------------	---------------------	---	-----------------------------	---------------------

1	2	3	4	5	6	7	8	9
1935-86	31	30	38	1	4	1	90	26
1936-87	31	30	38	1	4	1	90	26
1937-88	34	41	47	1	4	3	90	89

विकास खण्डवार वर्ष 1937-88

1- सदर	1	5	5	-	-	-	5	12
2- लक्ष्मणपुर	1	3	3	-	1	-	7	5
3- मान्धाता	4	1	2	-	-	-	5	5
4- सण्डवाचन्द्रिका	2	2	2	-	-	-	4	1
5- सांगीपुर	1	4	4	-	-	-	5	-
6- कुण्डा	2	4	5	1	1	1	4	8
7- कालाकांकर	3	2	4	-	-	-	4	1
8- वाबागंज	1	1	2	-	-	1	5	5
9- बिहार	4	3	3	-	-	-	10	1
10-रामपुरखात	2	1	3	-	-	1	7	10
11-पट्टी	2	2	1	-	-	-	5	15
12-गौरा	1	3	3	-	-	-	10	2
13-शिवगढ़	2	2	3	-	-	-	5	7
14-मंगरौरा	3	4	2	-	1	-	6	3
15-आसपुरदेवसरा	1	3	2	-	1	-	6	8

ग्रामीण योग. 30 40 44 1 4 3 88 83

नगरीय योग. 4 1 3 - - - 2 6

जनपद योग. 34 41 47 1 4 3 90 89

तालिका संख्या- 30

मत्स्य पालन

वर्ष विकास खण्ड का नाम	विभागाय जलाशय			
	संख्या	क्षेत्रफल हेक्टर	उत्पादन कुन्तल	अंगुलिकाओं का वितरण हजार संख्या
1	2	3	4	5
1935-36	5	359	236.17	2228
1936-87	5	359	131.50	2504
1987-88	5	359	31.50	1833
विकास खण्डवार वर्ष 1987-88				
1- सदर	-	-	-	12
2- लक्ष्मणपुर	-	-	-	26
3- मान्धाता	-	-	-	62
4- तण्डवा चन्द्रिका	-	-	-	11
5- सांगीपुर	-	-	-	64
6- कुण्डा	-	-	-	233
7- कालाकांठर	-	-	-	404
8- वावागंज	3	240	25.50	46
9- बिहार	1	30	3.00	536
10- रामपुरखात	-	-	-	26
11-पट्टी	1	39	3.00	90
12-गौरा	-	-	-	117
13-शिवगढ़	-	-	-	-
14-मंगरौरा	-	-	-	56
15-आसपुर देवतरा	-	-	-	105
ग्रामीण योग.	5	259	31.50	1833
नगरीय योग.	-	-	-	-
जनपद योग	5	259	31.50	1833

जनसह से-विकास खंडवार प्रारम्भिक कृषि षण सहकारो समितियां

वर्ष विकास खंड का नाम	समितियों की संख्या	सदस्यों की संख्या	अंशजो 1000 रु.	कार्यक्षमता पंजी 1000 रु.	जमाधर राशि 1000 रु.
1	2	3	4	5	6
1985-86	174	247658	17915	113220	2219
1986-87	174	257830	19498	137845	2732
1987-88-	174	276044	21313	176591	6827
विकास खंडवार वर्ष 1987-88					
1-सदर	12	17419	1011	8222	475
2-लक्ष्मपुर	10	23037	1196	8479	388
3-मान्धाता	13	17429	1338	42176	403
4-सण्डवावन्द्रिका	11	17767	935	6399	321
5-सांगोपुर	12	19224	1237	9664	226
6-कुण्डा	12	15356	1507	11261	340
7-कलकांकर	11	20007	1205	21685	496
8-डाबागंज	11	28859	1438	11154	235
9-बिहार	11	24733	1470	8944	428
10-रामपुरखेत	17	20111	2094	13467	653
11-घट्टी	10	13484	1550	14446	417
12-गौरा	10	13585	1090	12889	488
13-शिवगढ़	12	13118	1637	11858	386
14-मंगरौरा	11	15790	1939	12225	832
15-भातपुरदेवसरा	11	16155	1666	13722	739
ग्रामीण योग	174	276044	21313	176519	6827
नगरीय योग	-	-	-	-	-
जनसह योग	174	276044	21313	176591	6827

तालिका संख्या- 31

क्रमशः

वर्ष विकास खण्ड	ग्राम वितरण अल्पकालीन	हजार रुपया समितियों मध्यकालीन	केअन्तर्गत ग्राम संख्या	भूमि विकास सहकारी बैंक द्वारा वितरित दीर्घकालीन ऋण 1,000 रु. में	सहकारी बैंक की शाखाएँ
1	7	8	9	10	11
1985-86	21031	13768	2185	9884	20
1986-87	15929	11356	2185	18420	22
1987-88	41839	18072	2185	17618	22
विकास खण्डवार वर्ष 1987-88					
1-सदर	1795	328	134	932	-
2-लक्ष्मपुर	3102	936	127	978	1
3-मान्धाता	3150	2060	172	953	1
4-सण्डवाचन्द्रिका	1423	357	135	1030	1
5-सांगीपुर	2215	880	124	862	1
6-कण्डा	4709	1517	118	1645	-
7-कालाकांकर	3005	619	111	982	2
8-बाबागंज	2571	899	142	984	1
9-बिहार	1930	695	114	981	2
10-रामपुरजीस	2349	1370	192	1350	2
11-पट्टी	3924	1730	159	1091	1
12-गौरा	2014	1005	125	1446	2
13-शिवनंद	3508	1583	180	986	1
14-मंगरौरा	2468	487	208	1862	1
15-आसपुरदेवसरा	3676	3606	144	1536	2
ग्रामीण योग	41839	18072	2185	71618	18
नगरीय योग	-	-	-	-	4
जन्मद योग	41839	18072	2185	71618	22



क्रम सं०	वर्ष	1985-86	1986-87	1987-88
0	1	2	3	4
<b>1-कृषि सहकारी समितियां</b>				
1.1	संख्या	3	3	3
1.2	सदस्यता	5284	5291	5434
1.3	वर्ष में लेन देन की गयी वस्तुओं का मूल्य ₹ 000रु०में	16873	19224	20221
<b>2- संयुक्त कृषि समितियां</b>				
2.1	संख्या	20	20	20
2.2	सदस्यता	352	352	352
2.3	समितियां के अन्तर्गत क्षेत्र हेक्टर	876	876	876
<b>3-प्रारम्भिक उद्यम उत्पादन सहकारी समितियां</b>				
3.1	संख्या	46	46	46
3.2	सदस्यता	573	573	573
3.3	कार्यशील पूंजी ₹ 000रु०	115	115	115
3.4	वर्ष में विक्रय किये गये उत्पाद का मूल्य ₹ 000रु०	1460	1501	1551
<b>4-मत्स्य सहकारी समितियां</b>				
4.1	संख्या	3	3	3
4.2	सदस्यता	171	171	171
4.3	कार्यशील पूंजी	40	40	40
4.4	वर्ष में विक्रय किये गये मत्स्य का मूल्य ₹ 000रु०	43	47	103
<b>5-वस्तुओं की प्रारम्भिक औद्योगिक सहकारी समितियां</b>				
5.1	संख्या	-	-	-
5.2	सदस्यता	---	-	-
5.3	कार्यशील पूंजी 1000रु०	-	-	-
5.4	वस्तु उत्पादन वर्ष में	-	-	-
	अ) मात्रा ₹ 1000मीटर	-	-	-
	ब) मूल्य ₹ 1000रुपया	-	-	-

क्रमांक:

क्रम सं०	वर्ग	1985-86	1986-87	1987-88
0	1	2	3	4
6-	प्रारम्भिक औद्योगिक सहकारी समितियां			
6.1	संख्या	--	--	--
6.2	सदस्यता संख्या	--	--	--
6.3	क्रियाशील पंजो ₹ 000 रु०	--	--	--
6.4	वितरित उत्पादों का मूल्य ₹ 000 रु०	--	--	--
7-	गन्ना सहकारी समितियां			
7.1	संख्या	--	--	--
7.2	सदस्यता संख्या	--	--	--
7.3	क्रियाशील पंजो ₹ 1000 रु०	--	--	--
7.4	ऋण वितरण वस्तु के रूप में ₹ 000 रु०	--	--	--

-74-  
तालिका संख्या-33

जनपद में सहकारी बैंक एवं भूमि विकास बैंक का 30 जून, की स्थिति

वर्ग	1985-86	1986-87	1987-88
1	2	3	4
<b>1- जिला सहकारी बैंक</b>			
1.1 शाखायें	20	22	22
1.2 सदस्यता	322	322	343
1.3 हिस्सा पूंजी ₹ 1000 रु०	10967	13670	16225
1.4 क्रियाशील पूंजी ₹ 000 रु०	141663	162486	172279
1.5 वितरित ऋण			
1.5.1 मध्यकालीन	56147	66723	61513
1.5.2	57335	55904	70721
<b>2- भूमि विकास बैंक</b>			
2.1 शाखायें	5	5	5
2.2 सदस्यता	13840	13840	13840
2.3 हिस्सा पूंजी ₹ 000 रु०	1200	3854	3858
2.4 क्रियाशील पूंजी ₹ 000 रु०	12030	50515	51314
2.5 वितरित ऋण ₹ 000 रु०	16440	24290	27608

6- उद्योग  
तालिका संख्या-34.

जनमद में विकास खण्डवार औद्योगीकीकरण की प्रगति:

वर्ष/विकास खण्डका नाम	कारखाना अधिनियम 1940 के अन्तर्गत पंजीकृत कारखाने	कारखाने का कार्यरत जिनसे रिटर्न प्राप्त हुये	औसत दैनिक कार्यरत व्यक्ति	कारखाना का उत्पादन मूल्य हजार रुपों में
1	2	3	4	5
1983-84	6	6	895	56500
1984-85	7	7	1100	57000
1985-86	8	7	1416	62300
विकास खण्डवार वर्ष 1985-86				
1- सदर	-	2	962	44727
2- लक्ष्मणपुर	-	-	-	-
3- मान्धाता	-	-	-	-
4- सण्डवाचन्द्रिका	-	-	-	-
5- तांगीपुर	-	-	-	-
6- कुण्डा	-	-	-	-
7- कालाकांकर	-	-	-	-
8- बाबागंज	-	-	-	-
9- बिहार	-	-	-	-
10- रामपुरखीस	-	-	-	-
12- पट्टी	-	-	-	-
13- विधिगढ़	-	-	-	-
14- मंगरौरा	-	1	305	12457
15- आतपुर देवरास	-	-	-	-
ग्रामीण योग	-	3	1267	57134
नगरीय योग	3	4	149	5116
जनमद योग	8	7	1416	62300

तालिका संख्या- 35

ग्रामीण एवं लघु उद्योग

विभिन्न प्रकारकी संस्थाओं के अधीन कार्यशील औद्योगिक इकाइयों की संख्यावर्ष. 37

संस्था का नाम उद्योगका प्रकार	पंचायत द्वारा चालित	क्षेत्र समितियों द्वारा चालित	औद्योगिक सहकारी संस्थाओं द्वारा चालित	पंजीकृत संस्थाओं द्वारा चालित	व्यक्तिगत उद्योग पतियो द्वारा चालित	कुल योग
1	2	3	4	5	6	7
1- खादी उद्योग	-	-	-	2	-	2
2- खादी उद्योग द्वारा प्रवर्तित ग्रामीण उद्योग	-	-	54	14	693	761
3- लघु उद्योग इकाइयों						
1- इन्जीनियरिंग	-	-	7	-	40	47
2- रसायनिक	-	-	-	-	36	36
3- विधायक इकाइयों	-	-	-	-	96	96
4- हथकरघों की इकाइयों	-	-	21	-	-	21
5- रेशन की इकाइयों	-	-	-	-	-	-
6- नारियल की जटा की इकाइयों	-	-	-	-	-	-
7- हस्तशिल्प इकाइयों	-	-	14	-	-	14
8- अन्य	-	-	-	-	123	123
9- कुल योग	-	-	96	16	933	1100
10 समस्त में कार्यरत- व्यक्ति	-	-	1212	65	4023	5300

तालिका संख्या- 36

जनपद में औद्योगिक संस्थान

मद	1935-36	1936-37	1937-38
1	2	3	4
1- आस्थानों की संख्या	-	-	-
2- शेडों की संख्या			
2.1 आवंटित	-	-	-
2.2 कार्यरत व्यक्ति	-	-	-
3- प्लाटों की संख्या			
3.1 आवंटित	-	-	-
3.2. कार्यरत व्यक्ति	-	-	-
4- रोजगार में लगे औसत व्यक्तियों की संख्या	-	-	-
5- उत्पादन (हजार रु०में)	-	-	-

7-सामान्य शिक्षा एवं समाज शिक्षा

तालिका संख्या-37

जनपद में विकास खण्डवार मान्यता प्राप्त शिक्षा संस्थाएँ.

वर्ष विकास खण्ड का नाम	नर्सरी/मान्यतेसरी	जूनियर वैतिक स्कूल	सोनियर वैतिक कुल	वालिका
1	2	3	4	5
1935-36	-	1144	252	51
1936-37	-	1144	252	51
1937-38	-	1144	252	51
<u>विकास खण्डवार वर्ष. 1937-38.</u>				
1- सदर	-	93	14	7
2- लक्ष्मणपुर	-	70	13	5
3- मानधाता	-	78	14	2
4- सण्डवा चन्द्रिका	-	72	15	1
5- सांगोपुर	-	67	14	1
6- कुण्डा	-	63	24	2
7- कालाकांकर	-	64	18	2
8- वावागंज	-	74	19	1
9- विहार	-	79	15	3
10- रामपुरखास	-	79	12	-
11- पटदो	-	64	14	5
12- गौरा	-	77	14	3
13- शिवगढ़	-	63	13	7
14- मंगरौरा	-	65	14	1
15- आसपुर देवसरा	-	70	14	1
ग्रामीण योग.	-	1033	232	41
नगरीय योग.	-	61	20	10
जनपद योग.	-	1144	252	51

तालिका संख्या- 37 क्रमांक 1

वर्ष विकास खण्ड का नाम	हाई स्कूल/इण्टर कालेज		महाविद्यालय	विश्वविद्यालय
	कुल	तालिका		
1	6	7	8	9
1985-86	84	4	7	-
1986-87	85	4	7	-
1987-88	85	4	7	-
विकास खण्डवार वर्ष -----				
1- सदर	1	-	-	-
2- लक्ष्मणपुर	4	-	-	-
3- मान्धाता	7	1	-	-
4- सण्डवा चन्द्रिका	7	-	-	-
5- सांगीपुर	5	-	-	-
6- कुण्डा	5	-	-	-
7- कालाकांकर	4	-	1	-
8- बादागंज	7	-	-	-
9- बिहार	5	-	-	-
10-रामपुर खास	6	-	1	-
11-पटदो	5	-	1	-
12-गौरा	3	-	-	-
13-शिवगढ़	4	-	-	-
14- मंगरौरा	3	-	-	-
15-आसपुरदेवसरा	4	-	-	-
ग्रामीण योग.	70	1	3	-
नगरीय योग.	15	3	4	-
जनपद योग.	85	4	7	-



## तालिका संख्या-३३

जनपद में विकास खण्डवार मान्यता प्राप्त शिक्षा संस्थाओं में स्तरवार विद्यार्थी				
कक्षा-एक से पाँच तक				
वर्ष विकास खण्ड का नाम	कुल छात्र	अनुजाति/जनजाति	कुल छात्राये	अनुजाति/जनजाति
1	2	3	4	5
1985-86	145544	25406	53221	7552
1986-87	150007	26004	88005	10003
1987-88	150901	26002	94016	10001
विकास खण्डवार वर्ष 1987-88				
1- सदर	10031	2101	6529	376
2- लक्ष्मणपुर	8314	1710	5253	586
3- मान्धाता	9529	1573	6485	650
4- सण्डवा चन्द्रिका	10931	1603	6537	621
5- सांगीपुर	9095	1710	5577	664
6- कुण्डा	10,304	1532	6259	467
7- कालाकांकर	8,233	1417	4353	620
8- बाबागंज	10,069	1943	6382	663
9- विहार	69608	1763	6809	615
10-रामपुरखास	10,703	1706	6742	656
11-पट्टी	9422	1391	5398	474
12-गौरा	10,109	1456	6360	672
13-शिवगढ़	9,332	1711	5112	938
14-मंगरौरा	9,708	1809	5589	634
15-आसपुर देवसरा	10,369	1595	5495	455
ग्रामीण योग.	146362	25520	89935	9641
नगरीय योग,	4539	432	4081	360
जनपद योग.	150901	26002	94016	10,001

तालिका संख्या-38 क्रमांक: ॥

वर्षा विकास खण्ड का नाम	कक्षा 6 से 8 तक				कक्षा 9 से 12 तक		
	कुल	छात्र		छात्राधि.		कुल	अनु/जन जाति
		अनु/जन जाति	कुल	अनु/जन जाति	कुल		
1	6	7	8	9	10	11	
1985-86	52660	6213	9613	2120	32935	3548	
1986-87	55445	7441	10405	2404	33789	3785	
1987-88	57170	7835	10351	2829	36294	4220	
विकास खण्डवार वर्ष 1987-88							
1- सदर	4515	520	600	170	2600	210	
2- लक्ष्मणपुर	3960	440	720	175	2180	250	
3- मान्धाता	3600	500	770	165	1510	170	
4- सण्डवाचन्द्रिका	5400	530	650	150	1501	120	
5- सांगीपुर	3650	610	720	160	2160	220	
6- कुण्डा	3810	500	625	171	3001	475	
7- कालाकांकर	3815	520	570	191	2025	225	
8- बाबागंज	3910	530	700	200	2110	240	
9- बिहार	3710	540	580	201	1890	249	
10-रामपुरखेत	3820	480	600	202	2690	320	
11-पट्टी	3770	500	820	190	1890	201	
12-गौरा	3330	525	700	191	1400	130	
13-शिवगढ़	3700	420	600	181	2420	320	
14-मंगरौरा	3620	600	601	171	1401	125	
15-आसपुरदेवसरा	3910	480	720	171	1701	175	
ग्रामीण योग	56520	7695	9976	2689	30479	3500	
नगरीय योग.	650	140	375	140	5815	720	
जम्मा योग.	57170	7835	10351	2829	36294	4220	

वर्ष विकास खण्ड का नाम	कक्षा 9 से 12 छात्रार्थे		डिग्री कक्षाधे		कुल	अनु०/जनजाति
	कुल	अनु०/जनजाति	कुल	अनु०/जनजाति		
1	12	13	14	15	16	17
1985-86	2455	240	3410	523	387	17
1986-87	2703	350	3504	610	503	29
1987-88	2857	412	3558	649	535	37

विकास खण्डवार वर्ष 1987-88

1- सदर	30	6	-	-	-	-
2- लक्ष्मणपुर	120	18	-	-	-	-
3- दौन्धरता	115	22	-	-	-	-
4- सण्डवा चन्द्रिका	100	12	-	-	-	-
5- सांगीपुर	90	12	-	-	-	-
6- कुण्डा	92	20	-	-	-	-
7- कालाकांकर	85	10	378	95	40	10
8- दावागंज	69	25	-	-	-	-
9- विहार	62	22	-	-	-	-
10- रामपुरखास	99	20	360	82	40	8
11- पट्टी	95	25	250	42	35	7
12- गौरा	55	15	-	-	-	-
13- शिवगढ़	100	25	-	-	-	-
14- मंगरौरा	70	20	-	-	-	-
15- आसपुरदेवसरा	50	20	-	-	-	-
ग्रामीण योग.	1232	272	988	219	115	25
नगरीय योग.	1625	140	2570	430	420	12
	2857	412	3558	649	535	37

तालिका संख्या- 39

जनपद में विकास खण्डवार मान्यता प्राप्त शिक्षा संस्थाओं में शिक्षक

वर्ष विकास खण्ड का नाम	जूनिओरस्कूल		सीनियोरस्कूल		हायर सेकण्डरी स्कूल	
	कुल	स्त्री	कुल	स्त्री	कुल	स्त्री
1	2	3	4	5	6	7
1935-36	4614	561	1159	275	1623	33
1936-37	4620	561	1159	275	1623	33
1937-38	4620	561	1159	275	1653	34
विकास खण्डवार वर्ष 1937-38.						
1- सदर	362	56	70	30	36	-
2- लक्ष्मणपुर	275	30	79	22	107	-
3- मान्धाता	320	35	67	16	35	12
4- सण्डवाचन्द्रिका	318	35	70	12	75	-
5- तांगीपुर	290	20	70	10	130	-
6- कुण्डा	299	36	119	13	178	-
7- कालाकांकर	283	47	97	11	98	-
8- दावागंज	315	36	84	9	93	-
9- बिहार	317	46	66	16	93	-
10- रामपुरखास	326	30	53	5	106	-
11- पट्टी	261	26	63	20	102	-
12- गौरा	292	22	72	15	47	-
13- शिवगढ़	235	29	60	23	113	-
14- मंगरौरा	265	21	62	9	45	-
15- आरपुरदेवसरा	272	24	64	8	70	-
ग्रामीण योग.	4485	493	1091	224	1373	12
नगरीय योग.	135	68	68	51	275	-
नजद योग.	4620	561	1159	275	1653	12

तालिका संख्या- 39 क्रमा: ॥

वर्ष विकास खण्ड का नाम	महाविद्यालय		शिवविद्यालय	
	कुल	स्त्रियां	कुल	स्त्रियां
1	8	9	10	11
1935-36	137	10	-	-
1936-37	138	11	-	-
1937-38	138	11	-	-
विकास खण्डवार वर्ष 1937-38.				
1- तदर	-	-	-	-
2- लक्ष्मणपुर	-	-	-	-
3- मान्धाता	-	-	-	-
4- सण्डवा चन्द्रिका	-	-	-	-
5- सांगीपुर	-	-	-	-
6- कुण्डा	-	-	-	-
7- कालाकांडर	20	-	-	-
8- बाबागंज	-	-	-	-
9- बिहार	-	-	-	-
10- रामपुरखास	14	5	-	-
11- पट्टी	13	-	-	-
12- गौरा	-	-	-	-
13- शिवगढ़	-	-	-	-
14- मंगरौरा	-	-	-	-
15- आसपुर देवतरा	-	-	-	-
ग्रामीण योग.	52	5	-	-
नगरीय योग.	36	6	-	-
जनाद योग.	138	11	-	-

## तालिका संख्या- 40

जनपद में प्राथमिक शिक्षा संस्थान, औद्योगिक प्रशिक्षण संस्थान,  
शिक्षक प्रशिक्षण संस्था तथा उनमें भर्ती।

जनपद में विकास खण्डवार आज्यता प्राप्त शिक्षा संस्थाओं में शिक्षक

वर्ष	विकास खण्ड	1935-36		1936-37		1937-38	
		कुल	स्त्री	कुल	स्त्री	कुल	स्त्री
1- प्राथमिक शिक्षा संस्थान							
1935-36	1 संख्या	4614	561	1159	275	1623	63
1936-37	2 सीटों की संख्या	4620	561	1339	275	1623	303
1937-38	3 भर्ती	4620	561	1459	275	1653	364
2- औद्योगिक प्रशिक्षण संस्थान							
विकास खण्डवार वर्ष 1937-38.							
2.2 सीटों की संख्या							
1- सदर	2.3 भर्ती	362	56	401	30	411	36
2- लक्ष्मणपुर		275	30	79	22	107	-
3- मान्धाता		323	35	67	16	85	12
4- शिक्षक प्रशिक्षण संस्थान		318	35	70	12	75	-
5- तांगीपुर	3.1 संख्या	290	20	702	10	2130	2-
6- कुण्डा	3.2 सीटों की संख्या	239	36	119	13	178	50
7- कालाकाकर		283	47	87	11	93	-
8- वायारैज भर्ती		315	36	84	9	93	-
9- विहाडा	3.1 पुरुष	317	46	66	16	93	25
10- रामपुरखास	3.2 महिला	326	30	53	5	106	-
11- सदर		261	26	65	20	102	25
12- गौरा		292	22	72	15	47	-
13- शिवगढ़		235	29	60	23	113	-
14- मंगरौर		265	21	62	9	45	-
15- आसपुरदेवसरा		272	24	64	8	70	-
ग्रामीण योग.							
		4485	493	1091	224	1378	12
नगरीय योग.							
		135	68	68	51	275	-
जनपद योग.							
		4620	561	1159	275	1653	12

तालिका संख्या-41

जनपद में समाज शिक्षा महिला एवं बाल कल्याण कार्यक्रम की प्रगति:

क्रमसं.	वर्ग	31 मार्च की स्थिति		
		1936	1937	1938
1	2	3	4	5
1-	प्रौढ़ साक्षरता केन्द्रों की संख्या	300	300	300
2-	अनौपचारिक शिक्षा केन्द्रों की संख्या	625	625	625
3-	बालवाड़ी/आंगनवाड़ी केन्द्रों की संख्या	291	690	705
4-	पुष्पक संगठनों की संख्या	750	855	1530
5-	महिला मण्डल की संख्या	30	35	420

3- सार्वजनिक स्वास्थ्य एवं परिवार कल्याण

तालिका संख्या- 42

जनपद में एलोपैथिक चिकित्सालय एवं अस्पताल

क्रम संख्या	मद	1985-86	1986-87	1987-88
	1	2	3	4
1- राजकीय सार्वजनिक		36	36	61
2- राजकीय विशेष		3	3	3
3- स्थानीय निकाय एवं नगर पालिका		2	2	2
4- सहायता प्राप्त निजी		-	-	-
5- असहायता प्राप्त निजी		3	3	2
6- आर्थिक सहायता प्राप्त		1	1	1
	योग	45	45	69

-----  
cccccccc



तालिका संख्या- 43

जनपद में विकास खण्डवार एलोपैथिक चिकित्सालय सेवा

वर्ष विकास खण्ड का नाम	चिकित्सालय औषधालय प्रा.स्वा.केन्द्र को छोड़कर	प्राथमिकता स्वास्थ्य केन्द्र	समस्त मंत्रालय शैवार्थे	समस्त में डाक्टर	समस्त में पैरा	समस्त में कर्मचारी अन्य
1	2	3	4	5	6	7
1935-36	28	17	620	76	641	415
1936-37	23	17	620	77	641	415
1937-38	12	57	366	79	664	445
विकास खण्डवार वर्ष 1937-38.						
1- सदर	-	2	14	3	23	30
2- लक्ष्मणपुर	-	4	20	3	33	22
3- मानधाता	-	4	22	3	40	18
4- सांडवा चन्द्रिका	-	3	42	6	35	14
5- सांगीपुर	-	3	14	3	35	14
6- कुण्डा	-	4	16	3	8	3
7- कालांकिर	1	5	62	6	53	20
8- दावागंज	-	4	16	3	35	13
9- गिहार	-	5	26	3	34	14
10- रामपुरखास	-	4	48	3	41	18
11- बट्टी	2	3	16	3	8	5
12- गौरा	-	3	44	6	36	13
13- शिवगढ़	-	3	16	3	36	13
14- मंगरौरा	-	4	16	3	38	13
15- आसपुर देवतरा	-	3	42	6	30	15
ग्रामीण योग.	3	54	414	57	485	225
नगरीय योग.	9	3	452	22	179	220
जनपद योग.	12	57	366	79	664	445

नोट:- शेष एलोपैथिक चिकित्सालय एवं औषधालय प्रा.स्वा.केन्द्र में परिवर्तित हो गये हैं।

तालिका संख्या - ५५

जनपद में विकास खण्डवार आयुर्वेदिक, यूनाना तथा होम्योपैथिक चिकित्सासेवा.

वर्ष विकास खण्ड का नाम	आयुर्वेदिक			यूनाना		होम्योपैथिक			
	चिकित्सालय औषाधा-लय	शैथ्यायें	डाक्टर	चिकित्सालय	शैथ्यायें	डाक्टर	चिकित्सालय	शैथ्यायें	
1	2	3	4	5	6	7	8	9	10
1935-36	32	96	21	4	3	4	3	-	5
1936-37	37	137	21	5	12	4	10	-	3
1937-38	26	122	21	5	12	4	12	-	9
विकास खण्डवार वर्ष 1937-38.									
1- तदर	-	-	-	-	-	-	1	-	-
2- लक्ष्मपुर	1	4	1	1	-	1	2	-	2
3- मान्धाता	-	-	-	-	-	-	1	-	1
4- सण्डवाचन्द्रिका	3	12	3	-	-	-	1	-	1
5- सांगोपुर	1	4	1	3	-	-	-	-	-
6- कुण्डा	-	-	1	1	4	-	2	-	2
7- कालाकांकर	1	4	1	1	4	1	-	-	-
8- बाबागंज	3	3	2	-	-	-	-	-	-
9- बिहार	-	-	-	-	-	-	-	-	-
10-रामपुरखास	1	-	1	-	-	-	1	-	-
11-पट्टी	3	12	1	-	-	-	-	-	-
12-गौरा	1	4	1	2	4	2	1	-	-
13-सिवगढ़	3	4	2	-	-	-	-	-	-
14-मंगरौरा	3	12	1	-	-	-	2	-	2
15-आतपुर देवतरा	2	4	2	-	-	-	-	-	-
ग्रामीण योग	22	63	17	5	12	4	11	-	3
नगरीय योग.	4	54	4	-	-	-	1	-	1
जनपद योग.	26	122	21	5	12	4	12	-	9

नोअ:- रोष आयुर्वेदिक चिकित्सालय प्राउस्वाउेन्द्र में परिवर्तित हो गय हैं।

=x=x=x=x=x=x=x=x=

1935-36 से 1937-38 तक के वर्षों में विकास खण्डों में परिवार एवं मात्र शिशु कल्याण केन्द्रों की संख्या- 45

जनपद में विकास खण्डवार परिवार एवं मात्र शिशु कल्याण केन्द्र  
परिवार एवं मात्र शिशु कल्याण केन्द्र

वर्ष विकास खण्ड का नाम	केंद्र	उपकेन्द्र
1	2	3
1935-36	32	253
1936-37	32	337
1937-38	32	313
विकास खण्डवार वर्ष 1937-38.		
1- सदर	-	19
2- लक्ष्मणपुर	2	17
3- मान्धाता	2	20
4- सगडवा चन्द्रिका	2	19
5- सांगीपुर	2	20
6- कुण्डा	-	23
7- कालाकांकर	2	19
8- बाबागंज	2	23
9- विहार	2	20
10- रामपुरखास	2	23
11- पट्टी	-	16
12- गौरा	2	20
13- शिवगढ़	2	17
14- मंगरौरा	2	21
15- आतपुर देवर	2	20
ग्रामीण योग.	24	315
नगराण योग.	8	3
जनपद योग .	32	318

जनपद में विभिन्न कार्यों में विद्युत उपभोग हजार (कि०घं०)

क्र.सं.	1935-36	1936-37	1937-38 (अंतिम)
1- घरेलू कार्य	6514	7172	4325
2- वाणिज्य सम्बन्धी रोशनी एवं लघु शक्ति	103	100	1112
3- औद्योगिक शक्ति	3334	7461	6399
4- सार्वजनिक प्रकाश व्यवस्था	171	157	125
5- रेल	-	-	1312
6- सिंचाई एवं जल निस्तारण	26222	31479	39957
7- सार्वजनिक जल सफाई	362	461	603
8- अन्य	-	-	-
9- योग 1,000 कि०घाट घण्टे	41696	46330	54333
10. प्रति व्यक्ति विद्युत उपभोग कि० घाट घण्टे	23.15	26.00	30.17

२- विद्युत

ता लिका संख्या- 47.

जनपद में विकास खण्डवार विद्युतीकृत ग्राम, नगर एवं हरिजन बस्तियां

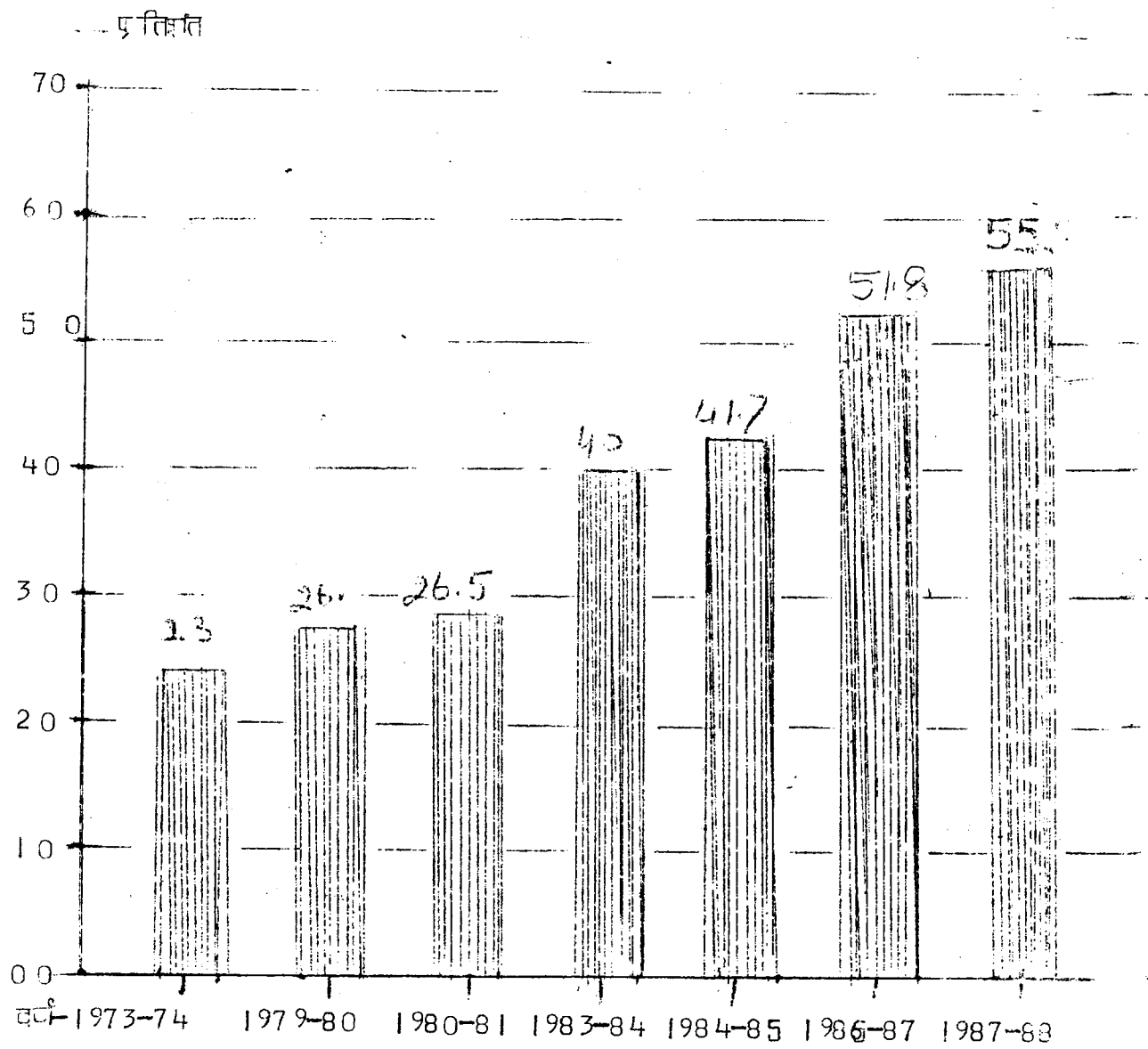
वर्ष/विकास खण्डका नाम	विद्युतीकृत ग्राम केन्द्रीय प्राधिकरण परिसरों के अनुसार	उज्ज्वल निजी पम्पसेट/नलू की संख्या	विद्युतीकृत हरिजन बस्तियां
1	2	3	4
1985-86	999	438	432
1986-87	1131	705	723
1987-88	1221	920	943
विकास खण्डवार वर्ष 1987-88			
1- सदर	37	45	52
2- लक्ष्मपुर	29	13	12
3- मान्धीता	53	27	26
4- सड़वाचन्द्रिका	71	30	27
5- सांगीपुर	106	104	105
6- कुण्डा	118	100	125
7- जालाकांकर	86	72	97
8- बावागंज	33	17	18
9- बिहार	36	19	24
10- रामपुरखीस	150	143	151
11- पट्टी	80	52	76
12- गौरा	77	55	55
13- सिमगढ़	78	56	39
14- मंगरौरा	131	107	68
15- आसपुर देवसरा	86	80	68
ग्रामीण योग	1221	920	943
नगरीय योग	-	-	123
जनपद योग	1221	920	943

नोट:- 1- विद्युतीकृत ग्राम कालम-2 की सूचना प्रभाग की सूचना से भिन्न है। प्रकाशित की गयी सूचना को पुष्टि कर ली गयी है।

2- स्तम्भ- 2 व 3 में 1981 के पूर्व के वे विद्युतीकृत ग्राम जो बाद में नगर घोषित हो गये हैं भी सम्मिलित हैं।

: विद्युतीकृत ग्रामों का प्रतिशत:

माप :- 1 सेंमी०=5 प्रतिशत:



10- परिवहन एवं संचार:

तालिका संख्या- 40.

जनपद में पक्की सड़कों की लम्बाई । फीटों ।

सद	1984-85	1985-86	1986-87
1	2	3	4
1- सार्वजनिक विभाग के अन्तर्गत			
1.1- राष्ट्रीय राज मार्ग	-	-	-
1.2- प्रादेशिक राज मार्ग	140	140	140
1.3- मुख्य जिला सड़के	164	164	164
1.4- अन्य जिला एवं ग्रामीण सड़के	558	558	571
योग	870	870	883
2- स्थानीय निकायों के अन्तर्गत			
2.1- जिला परिषद	150	150	150
2.2- नगर पालिका & नगर क्षेत्र	42	42	56
योग	192	192	206
3- अन्य विभागों के अन्तर्गत			
3.1- सिंचाई	-	-	-
3.2- गन्ना	-	-	-
3.3- वन	-	-	-
3.4- डी०जी०टी०आर०	-	-	-
3.5- अन्य	90	90	120
योग	90	90	120
कुल योग 1+2+3	1152	1152	1209

तालिका संख्या-५१

जनमद में विकास खण्डवार पक्की सड़कों की लम्बाई ॥ किमी० ॥

वर्ष/विकास खण्ड का नाम	सड़कों की लम्बाई कुल	सांनिवि०	प्रति हजार वर्ग किमी० पर लम्बाई कुल	प्रति लाख जनसंख्या पर लम्बाई कुल
1	2	3	4	5
1984-85	1152	870	309.9	64.0
1985-86	1152	870	309.9	64.0
1986-87	1209	883	325.3	67.1
विकास खण्डवार वर्ष 1986-87				
1- सदर	115	77	538.4	109.3
2- लक्ष्मपुर	43	35	208.3	41.9
3- मान्धाता	62	39	287.4	50.2
4- सण्डवाचन्द्रिका	48	45	214.8	47.2
5- सांगीपुर	50	44	188.6	44.6
6- कुण्डा	113	92	390.5	81.4
7- जालाकांकर	104	82	480.3	106.3
8- बाबागंज	72	58	263.1	61.5
9- बिहार	102	86	371.6	77.7
10- रामपुरखीस	87	82	265.2	62.9
11- पट्टी	59	43	294.1	68.7
12- गौरा	73	45	299.8	65.5
13- शिवगढ़	67	52	297.7	58.1
14- मंगरौरा	77	44	261.2	61.9
15- आसपुर देवसरा	69	47	320.0	66.2
ग्रामीण योग	1141	871	311.4	66.7
नगरीय योग	68	12	1384.9	74.8
जनमद योग	1209	883	325.3	67.1



तालिका संख्या-50

जनसंख्या में विकास खण्डवार यातायात एवं संचार सेवाएँ:

वर्ष	विकास खण्ड का नाम	डाकघर	तारघर	टेलीफोन	पी.सी.ओ.	रेलवे स्टेशन/वडा	स्टेशन/स्टॉप
1	2	3	4	5	6	7	
1985-86		307	45	531	35	15	109
1986-87		307	45	531	40	15	109
1987-88		307	45	627	40	15	109

विकास खण्डवार वर्ष 1987-88

1- सदर	20	1	5	1	2	5
2- लक्ष्मपुर	16	5	4	5	-	10
3- गान्धीता	16	2	4	2	1	5
4- सखवा चन्द्रिका	22	2	4	1	1	7
5- सांगीपुर	25	2	5	2	-	8
6- कुडा	22	3	3	2	1	4
7- कालाकांकर	14	2	11	5	1	6
8- बीवागंज	19	2	7	2	-	7
9- विहार	18	2	9	1	-	8
10- रामपुरखेत	20	2	19	3	-	8
11- पट्टी	24	2	2	-	-	12
12- गौरा	18	3	4	2	2	6
13- विधगढ़	17	2	3	1	1	6
14- मंगरौरा	25	3	4	3	1	6
15- आसपुर देवसरा	17	1	1	1	-	5
ग्रामीण योग	293	34	90	31	10	103
नगरीय योग	14	11	537	9	5	6
जनसंख्या योग	307	45	627	40	15	109

11- संस्थागत वित्तः

तालिका संख्या- 51.

जनमद में विकास खण्डवार अनुत्तचित बैंक तथा ग्रामीण बैंक शाखाओं की संख्या :

वर्ष/विकास खण्ड का नाम	राष्ट्रीयकृत बैंक शाखाये	क्षेत्रीय ग्रामीण बैंक शाखाये	अन्य गैर राष्ट्रीयकृत व्यवसायिक बैंक शाखाये
1	2	3	4
1985-86	33	68	2
1986-87	34	68	1
1987-88	38	70	1

विकास खण्डवार वर्ष 1987-88

1-	सदर	2	6	*
2-	लक्ष्मणपुर	2	4	-
3-	मान्धिता	2	4	-
4-	सण्डवाचन्द्रिका	1	5	-
5-	सांगीपुर	1	5	-
6-	कुडा	1	4	-
7-	कालाकांकर	2	4	-
8-	वावागंज	3	3	-
9-	विहार	2	4	-
10-	रायपुरखीस	1	4	-
11-	पट्टी	-	5	-
12-	गौरा	3	3	-
13-	विधगढ़	1	4	-
14-	भंगरौरा	1	6	-
15-	आसपुर देवसरा	3	5	-

ग्रामीण योग	25	66	-
नगरीय योग	13	4 स	1
जनमद योग	38	70	1

नोट:- स संशोधित।

तालिका संख्या- 52

जनपद में व्यवसायिक बैंकों में जमा धनराशि एवं ऋण वितरण: हजार रु० में §

मद	1985	1986	1987
1	2	3	4
1- जमाधनराशि	682462	828742	978958
2- कुल ऋण वितरण	347187	323784	495906
3- जमा धनराशि पर ऋण वितरण का प्रतिशत	50.87	39.67	50.66
4- प्राथमिकता क्षेत्र में ऋण वितरण:			
4.1- कृषि तथा कृषि से सम्बन्धित कार्य	156457	217573	262258
4.2- लघु उद्योग	12233	14751	21453
4.3- अन्य प्राथमिकता क्षेत्र	127008	86616	120524
5- कुल ऋण वितरण में प्राथमिकता क्षेत्र के ऋण का प्रतिशत	35.18	97.01	83.13
6- प्रति व्यक्ति पर जमा धनराशि § रुपया §	379	460	544
7- प्रति व्यक्ति पर ऋण वितरण § रुपया §	193	183	275
8- प्रति व्यक्ति पर प्राथमिकता क्षेत्र में ऋण वितरण	166	177	229



13 पंचायत

तालिका संख्या- 54

जनपद में विकासखण्डवार न्याय पंचायत, ग्राम सभा एवं पंचायत घर

वर्ष विकास खण्ड का नाम	न्याय पंचायत संख्या	ग्राम सभा संख्या	पंचायत घर संख्या
1	2	3	4
1985-86	171	1530	161
1986-87	171	1530	192
1987-88	171	1530	198
विकास खण्डवार वर्ष 1987-88.			
1- सदर	12	103	17
2- लक्ष्मणपुर	10	100	10
3- मान्धाता	13	123	15
4- सण्डवा चन्द्रिका	11	94	12
5- सांगीपुर	12	104	11
6- कुण्डा	11	90	12
7- कालाकांकर	10	90	14
8- नावागंज	11	99	14
9- निहार	11	92	9
10-रामपुरखरस	16	124	18
11-पट्टी	10	90	12
12-गौरा	10	92	11
13-शिवगढ़	12	107	15
14-मंगरौरा	11	111	11
15-आसपुर देवतरा	11	103	17
ग्रामीण योग.	171	1530	198
नगरीय योग.	-	-	-
जनपद योग.	171	1530	198

नोट: :- पंचायत घर की विकासखण्डवार सूचना संशोधित

तालिका संख्या-55  
ग्राम पंचायत एवं क्षेत्र समितियों की आय

क्रमसं.	वर्ग	आय रुपये में		
		1985-86	1986-87	1987-88
1	2	3	4	5
1-	ग्राम पंचायतों की आय			
	अ- करों से	542744	503826	515511
	ब-राज्य सरकार के अनुदान से	2140000	1000000	1535605
	त-क्षेत्र समिति/जिला परिषद के विभिन्न कार्यक्रमों के लिये प्राप्त धनराशि	414000	1617000	1203000
	द-निर्माण को गयी सम्पत्ति से	-	-	-
	य-अन्य स्रोतों से	-	-	-
2-	क्षेत्र समितियों की आय			
	अ- करों से	-	-	-
	ब-राज्य सरकार के अनुदान से	-	-	-
	स-जिला परिषद के विभिन्न कार्यक्रमों के लिये प्राप्त धनराशि	-	-	-
	द-निर्माण को गयी सम्पत्तियों से	-	-	-
	य-प्राप्त ऋण से	-	-	-
	र-अन्य स्रोतों से	-	-	-

तालिका संख्या-56  
जनपद में माहवार ग्रामीण फुटकर भाव-1988 : प्रति किंभाव  
रु०= ०.०१

वर्ष/माह	प्रति किंभाव						
	गेहूँ	चावल	चना	मक्का	ज्वार	बाजरा	ताल अरहर
1	2	3	4	5	6	7	8
वर्ष 1988.							
जनवरी	2.74	3.72	4.91	2.75	1.98	2.26	11.28
फरवरी	2.89	3.75	4.93	2.50	2.18	2.22	11.61
मार्च	2.89	3.67	5.07	2.50	2.18	2.25	10.95
अप्रैल	2.51	3.66	4.66	2.50	2.32	2.10	10.61
मई	2.27	3.70	4.56	2.50	2.25	2.17	10.27
जून	2.07	3.41	4.42	2.50	2.56	2.12	9.40
जुलाई	2.36	3.91	5.25	2.50	2.25	2.17	10.68
अगस्त	2.46	4.04	6.21	2.62	2.25	2.37	10.85
सितम्बर	2.46	4.11	6.33	2.50	2.26	2.22	10.77
अक्टूबर	2.59	3.87	6.52	2.42	2.25	2.25	10.75
नवम्बर	2.69	3.71	6.67	2.25	2.26	2.31	9.08
दिसम्बर	2.80	3.40	6.90	2.25	2.17	2.20	10.76
वार्षिक औसत	2.56	3.74	5.54	2.48	2.24	2.22	10.66

॥ क्रमांकः ॥

वर्ष/माह	प्रतिकिरा०						
	दाल उर्द	दाल मूंगछिलका	गुड़	चीनी	प्याज	आलू	दूध प्रति लीटर
1	9	10	11	12	13	14	15
वर्ष 1988.							
1- जनवरी	7.64	6.91	4.27	6.48	3.21	0.88	5.00
2- फरवरी	7.53	7.18	4.07	6.49	3.11	0.90	5.07
3- मार्च	7.87	7.18	4.12	6.54	3.12	0.92	5.04
4- अप्रैल	7.68	7.25	4.11	6.46	2.71	0.87	5.07
5- मई	7.61	7.55	4.13	6.52	2.27	0.81	5.23
6- जून	7.96	6.75	4.31	6.72	1.48	0.86	6.08
7- जुलाई	7.75	7.04	4.71	7.12	1.82	1.47	5.21
8- अगस्त	7.93	8.00	5.00	7.68	1.95	1.99	5.20
9- सितम्बर	7.98	8.35	5.04	7.71	1.90	2.04	5.23
10- अक्टूबर	7.86	7.29	5.21	7.64	2.50	2.16	5.21
11- नवम्बर	8.26	8.75	5.14	7.75	3.17	2.20	5.21
12- दिसम्बर	7.18	8.25	4.50	7.59	4.21	1.75	5.21
-----							
वार्षिक औसत	7.77	7.54	4.55	7.05	2.62	1.40	5.23
-----							



तालिका संख्या-56

क्रमांक :

प्रति कि०ग्रा०भाव-रु०-०.०

वर्ष/माह	देसी घी प्रतिकि०	सरसों का तेल प्रतिकि०	वनस्पति घी प्रतिकि०	मांस बकरा प्रतिकि०	अण्डा प्रति	जलौनी लकड़ी का प्रति कु०
1	16	17	18	19	20	21
वर्ष 1988						
1- जनवरी	59.54	29.78	27.39	28.15	1.07	52.68
2- फरवरी	59.58	28.21	27.14	28.07	1.05	52.32
3- मार्च	59.44	26.33	26.92	27.83	1.07	51.87
4- अप्रैल	59.09	23.00	26.28	28.61	1.01	53.03
5- मई	59.09	22.46	26.15	29.08	0.97	53.27
6- जून	59.00	22.33	26.25	28.90	0.97	52.71
7- जुलाई	59.09	22.93	27.11	29.23	1.02	53.21
8- अगस्त	59.00	23.60	26.87	29.14	1.05	54.00
9- सितम्बर	60.00	23.08	26.77	29.08	1.06	53.46
10-अक्टूबर	60.45	23.28	26.93	29.00	1.06	54.28
11-नवम्बर	60.45	22.90	27.35	29.00	1.15	54.28
12-दिसम्बर	60.90	22.71	27.32	28.89	1.11	53.93
वार्षिक औसत	59.55	24.16	27.24	28.75	1.05	53.25

जनपद में माहवार जिला केन्द्र के नगरीय फुटकर भाव

वर्ष/माह	गेहूँ	चना	चावल	अरहर दाल	दाल छिलका	मूँग उर्ददाल छिलका	प्याज	आलू	सरसों का तेल
1	2	3	4	5	6	7	8	9	10
वर्ष 1988									
1-जनवरी	2.90	5.00	3.60	12.00	8.50	8.50	2.10	1.00	30.00
2-फरवरी	3.00	5.00	3.60	12.75	9.00	8.80	3.00	1.00	30.00
3-मार्च	3.00	5.50	3.60	10.50	9.00	10.00	3.00	1.00	26.00
4-अप्रैल	3.10	5.25	3.75	10.50	10.00	8.00	3.00	1.00	24.50
5-मई	2.40	5.00	3.60	11.00	10.00	8.00	2.00	1.00	22.00
6-जून	2.50	5.50	3.70	10.50	10.00	8.25	1.50	1.00	24.00
7-जुलाई	3.25	6.50	3.90	11.50	10.00	8.25	1.50	1.50	24.00
8-अगस्त	3.00	6.00	4.20	11.00	8.75	8.25	2.00	2.00	24.00
9-सितम्बर	2.70	7.25	4.20	11.00	12.00	8.00	2.00	2.00	24.00
10-अक्टूबर	2.80	7.25	3.80	10.00	9.75	8.00	3.00	2.00	22.50
11-नवम्बर	3.15	8.00	3.75	12.00	10.25	9.25	4.00	2.00	22.50
12-दिसम्बर	3.25	8.25	3.75	11.00	10.50	9.50	5.00	2.00	22.50
वार्षिक औसत	2.92	6.21	3.79	11.15	9.81	8.57	2.68	1.46	24.67

तालिका संख्या-57

क्रमांक:

प्रति कि०-०.०

वर्ष/माह	मांसबकरा	मछली	अण्डा प्रति कि०	चीनी	लकड़ी जली प्रति कु०	गुह	वनस्पति घी	दूध प्रति लीटर
1	11	12	13	14	15	16	17	18
वर्ष 1938								
1-जनवरी	32.00	18.00	1.50	6.10	65.00	4.25	26.00	6.00
2-फरवरी	32.00	20.00	1.20	6.50	65.00	4.40	26.00	6.00
3-मार्च	32.00	20.00	0.85	6.50	65.00	4.50	23.00	6.00
4-अप्रैल	32.00	24.00	0.75	6.50	65.00	4.40	23.00	6.00
5-मई	30.00	24.00	0.55	6.50	65.00	4.40	23.00	6.00
6-जून	30.00	22.00	0.50	7.00	65.00	4.50	23.00	6.00
7-जुलाई	30.00	25.00	0.65	8.00	65.00	5.25	23.00	6.00
8-अगस्त	30.00	18.00	0.65	8.50	65.00	5.20	23.00	6.00
9-सितम्बर	30.00	16.00	0.60	8.00	65.00	5.00	23.00	6.00
10-अक्टूबर	32.00	24.00	0.75	7.50	65.00	5.00	23.00	6.00
11-नवम्बर	32.00	25.00	0.85	7.25	65.00	5.50	23.00	6.00
12-दिसम्बर	32.00	22.00	1.00	7.50	65.00	4.75	23.00	6.00
वार्षिक औसत	31.17	21.50	0.82	7.15	65.00	4.76	27.67	6.00

॥ 106 ॥

15- विविध

तालिका संख्या- 58

जनमद में राज्य कर्मचारी के आंकड़े:

कर्मचारी वर्ग	31 मार्च 1986	31 मार्च 1987	31 मार्च 1988
1	2	3	4
1- पूर्णकालिक कर्मचारी			
1- राज्याक्ति	433 स	407 स	430
2-अराज्याक्ति	12803	13565	13892
2- अल्प समय कार्य करने वाले कर्मचारी	1462	875	568
3- कन्टीजेन्सी कर्मचारी			
॥अराज्याक्ति॥	289	191	1235
4- वर्कचार्ज कर्मचारी	421	202	207
5- अनुसूचित जाति के कर्मचारी	1125	874	1758
6- अनुसूचित जाति के कर्मचारी	-	-	-

॥ १०६ ॥ अनन्तिम

जनसद में सेवायोजन कार्यालयों द्वारा किया गया कार्य

सद	1985-86	1986-87	1987-88
2	3	4	5
सेवायोजन कार्यालय की संख्या	2	3	2
-जीवित पंजिका पर अभ्यर्थियों की संख्या	19305	24119	27544
-वर्ष में पंजीकृत अभ्यर्थियों की संख्या	7306	6504	3153
-सूचित रिक्तियों की संख्या	236	135	476
-वर्ष में कार्य पर लगाये गये व्यक्तियों की संख्या	156	100	229

॥ १०८ ॥  
तालिका संख्या-60  
आर्थिक गणना वर्ष 1960.

वर्गो करण	ग्रामीण	नगरीय	योग
1	2	3	4
1- उद्यमों की संख्या			
1.1- कृषि	1100	86	1186
1.2- अकृषि	14916	4685	19601
1.3- योग	16016	4771	20787
2- उद्यमों में सामान्यतः कार्यरत व्यक्ति			
2.1-कृषि	17 %	165	1 % 1
2.2-अकृषि	31616	12724	44340
2.3-योग	33412	12889	46301
3- स्वकार्य उद्यम			
3.1-कृषि	1012	75	1087
3.2-अकृषि	13019	3575	16592
3.3-योग	14031	3643	17679
4- संस्थान- ॥ एक या एक से अधिक ॥ भाड़े पर कमी सहित॥			
4.1-कृषि	88	11	99
4.2-अकृषि	1397	1112	3009
4.3-योग	1985	1123	3100
5- भाड़े पर सामान्यतः कार्यरत व्यक्ति			
5.1-कृषि संस्थान	145	26	171
5.2-अकृषि संस्थान	10212	7035	17247
5.3-समस्त संस्थान	10357	7061	17418

तालिका संख्या- 61

अनुसूचित जाति एवं जन जाति के छात्रों को छात्रवृत्तियाः

वर्ष विकास खण्ड का नाम	सामान्य शिक्षा के लिए दी गयी छात्रवृत्ति संख्या	व्यवसायिक प्रशिक्षण के लिए दी गयी छात्रवृत्ति संख्या
1	2	3
1935-36	12,599	2
1936-37	6,315	5
1937-38	5,766	-
विकास खण्डवार वर्ष 1937-38.		
1- सदर	348	-
2- लक्ष्मणपुर	323	-
3- मान्धाता	433	-
4- सण्डवा चन्द्रिका	312	-
5- सांगीपुर	215	-
6- कुण्डा	480	-
7- कालाकांठ	512	-
8- तावागंज	389	-
9- बिहार	278	-
10-राधपुरखास	416	-
11-पट्टी	272	-
12-गौरा	418	-
13-शिवगढ़	448	-
14-मंगरौरा	436	-
15-आसपुर देवतारा	431	-
ग्रामीण भोग.	5,766	-
नगरीय भोग.	-	-
जनाद भोग.	5,766	-

16- नगरीय क्षेत्रों में उपलब्ध सुविधाये:

तालिका संख्या-62.

जनपद के नगरीय क्षेत्रों में उपलब्ध सुविधाओं की संख्या वर्ष 1987-88.

नगर एवं वर्ग नगर पालिका/ महापालिका/ टाउन शरिया/ नॉर्सो/केट/ सी, टी.	सम्बन्धित विकास खण्ड का नाम	भौगोलिक क्षेत्रफल 1981 वर्गकिमी०	जनसंख्या- 1981			अनुजाति/ जनजाति की संख्या	साक्ष- रता
			कुल	पुरुष	स्त्री		
1	2	3	4	5	6	7	8
1. नगरपालिका ॥ बेलहा ॥	सदर	11.19	49932	27293	22639	3343	56.4
2. कटरा मेदनी- गंज	सदर	2.17	4067	2075	1992	445	33.5
3. प्रतापगढ़ सिटी	सदर	7.53	6568	3435	3133	673	24.8
4. कुण्डा	कुण्डा	9.18	11626	6142	5484	2075	31.8
5. मानिकपुर	कालाकांकर	6.16	8773	4612	4161	1678	26.3
6. अन्तू	तण्डवा- चन्द्रिका	1.68	4487	2328	2159	519	31.6
7. पट्टी	पट्टी	11.20	5457	2912	2545	879	31.8
योग	-	49.11	90910	48997	42113	9612	44.34



क्रमांक:

नगर एवं वर्ग महापालिका/ नगरपालिका/ टाउनसरिया/ नाउरो/कैटे/ सोनी	विकास पलिका उपड का नाम	एलोचिकि ओएव प्रासेवा केन्द्र	कुल आयु उपलब्धचिकि सुधार ओएव	यतानी ओएव धाल्य ओएव	होस्थो- पैथिक ओएव	परिवार एवं मातृ शिक्षा कल्याण केन्द्र/ उपकेन्द्र		
1	2	9	10	11	12	13	14	15
1-नगरपालिका बेल्हा	सदर	1	7स	424	1	-	1	5
2-कदरापेटनी- गज	सदर	-	-	-	-	-	-	-
3-प्रतापगढ़ सिटी	सदर	-	-	-	1	-	-	-
4-कुण्डा	कुण्डा	1	2	10	1	-	-	2
5-मानिकपुर	काला- काकर	1	1स	8स	-	-	-	1
6-अन्तू	सण्डवा- चन्द्रिका	1	-स	-	-स	-	-स	1
7-पट्टी	पट्टी	1	2	12	1	-	-	2
योग		5	12	454	4	-	1	11

नोट:- अन्तू के समक्ष पूर्व में अंकित सूचनायें ग्रासीण थी। इस पत्रिका में संगीर्धित कर दिया गया है। मानिकपुर में एक निजी चिकित्सालय एलोपैथिक की सुविधा कम हुई है।

॥ क्रमः ॥

नगर का नाम एवं वर्ग/महापालिका/ नगरपालिका/टाँ ण्डा/नौठा/केण्ड/ सीउटी/	विकासस्थानीय निकाय खण्ड के अन्तर्गत सडक का नाम कुल पक्की	विश्व विद्यालय/ महा विद्यालय	हा०से० स्कूल बालक	हायर सेके० बालिका	सी नियरज०वे० बेसिक स्कूल कुल	स्कूल		
1	2	16	17	18	19	20	21	22
1-नगर पालिका ॥ बेलहा ॥	सदर	48.0	30.0	1	5	1	10	38
2-कटरामेदनीगंज	सदर	3.50	0.0	-	1	-	1	3
3-नरतापगढ़ सिटी	सदर	7.0	2.0	1	1	-	-	3
4-कुण्डा	कुण्डा	32.5	12.0	1	2	2	1	3
5-मानिकपुर	कालाकांकर	18.0	5.0	-	1	-	2	3
6-अन्तू	सण्डवा- चन्द्रिका	15.0	4.0	-	1	-	2	3
7-पट्टी	पट्टी	8.4	3.0	1	1	-	4	8
योग		132.4	56.0	4	12	3	20	61

क्रमांक:

नगर का नाम एव वग/महा- पालिका/नगर पालिका/टाउण्डो/ नोण्डो/केण्ट/ सीटी	विकास खण्ड का नाम	माण्डेसरी एव नर्सरी स्कूल	पञ्चा यिकित्सालाय पञ्चमालन केन्द्र	कृषि गभा-गन्डाम धान केन्द्र/ उपकेन्द्र	शौच गन्डाम	बीज गन्डाम/ उर्वरक भण्डार	सस्ते की दुकान	गल्ले कृषि सेवा केन्द्र	
1	2	23	24	25	26	27	28	29	
1-नगर पालिका बेल्हा	सदर	-	1	2	1	2	21	1	
2-कटरा गज	मेदनी- सदर	-	-	-	-	-	1	-	
3-प्रतापगढ़ सिटी	सदर	-	-	-	-	-	2	-	
4-कुण्डा	कुण्डा	-	1	-	-	2	4	-	
5-मानिकपुर	कालाकांकर	-	1	-	-	-	3	-	
6-अन्तू	सण्डवाचन्द्रिका	-	-	-	-	-	3	-	
7-पट्टी	पट्टी	-	1	1	-	1	3	-	
योग	-	-	4	3	1	5	27	1	

तालिका संख्या-62.

॥ क्रमः ॥

नगर का नाम एवं वर्ग/महापालिका/ नगरपालिका/टा० स०/नो०स०/केण्ट/ सो०टो०	विकास खण्ड का नाम	राष्ट्रीय- कृषिशाखाये	गैरराष्ट्रीय कृत शाखाये	ग्रामीण बैंक शाखा	सहकारी बैंक शाखा	भूमि बैंक शाखा	विकास शाखा	व्य-विक्रय सहकारी समितियां
1	2	30	31	32	33	34	35	
1-नगरपालिका ॥ बेलहा ॥	सदर	6	1	1	1	1	-	
2-कटरा- गोदनीगज	सदर	1	-	-	-	-	-	
3-प्रतापगढ़ सिटी	सदर	1	-	1	-	-	-	
4-कुडा	कुडा	2	-	1	1	1	-	
5-मानिकपुर	कालाकांकर	1	-	-	1	-	-	
6-अन्तू	सण्डवाचन्द्रिका	1	-	-	-	-	-	
7-पट्टी	पट्टी	2	-	1	1	1	-	
योग		13	1	4	4	3	-	

स-संगीधित।

तालिका संख्या-62.

क्रमाः

नगर का नाम एवं वर्ग/महा- पालिका/नगर- पालिका/टाउण्डो/ सुपेरी/कैम्प/ सिटी	विकास खण्ड का नाम	डाकघर	तारघर	पब्लिक काल ऑफिस	टेलीफोन नल संख्या	नल द्वारा पेयजल सुविधा की उपलब्धता हां/नहीं	विद्युत की उपलब्धता हां/नहीं
1	2	36	37	38	39	40	41
1-नगर पालिका बल्हा	सदर	8	5	3	426	हां	हां
2-कटरा- भेदनी मंज	सदर	1	1	1	19	हां	हां
3-प्रतापगढ़ सिटी	सदर	1	1	1	24	हां	हां
4-कुंडा	कुंडा	1	1	1	32	हां	हां
5-मानिकपुर	कालाकांकर	1	1	1	9	हां	हां
6-अन्तू	सण्डवा-चन्द्रिका	1	1	1	7	हां	हां
7-पट्टी	पट्टी	1	1	1	20	हां	हां
योग		14	11	9	537	-	-

17- विभिन्न सामाजिक सुविधाओं से दूरी के अनुसार ग्रामों का विवरण  
तालिका संख्या-63

जनपद में विकास खण्डवार प्रमुख सुविधा केन्द्र के अनुसार ग्रामों की  
संख्या 31 मार्च, 1988.

63.1 पेयजल स्रोत

विकास खण्ड का नाम	ग्राम में एक किमी० से कम	एकसेतीन 3 किमी० तक	5 किमी० से अधिक	योग	
1	2	3	4	5	
1- लहर	134	-	-	-	134
2- लक्ष्मणपुर	127	-	-	-	127
3- मान्धाता	172	-	-	-	172
4- सण्डवा चन्द्रिका	135	-	-	-	135
5- सांगीपुर	124	-	-	-	124
6- कुण्डा	118	-	-	-	118
7- कालाकांकर	111	-	-	-	111
8- बादागंज	142	-	-	-	142
9- विहार	114	-	-	-	114
10- रामपुरखास	192	-	-	-	192
11- पट्टी	159	-	-	-	159
12- गौरा	125	-	-	-	125
13- शिवगढ़	180	-	-	-	180
14- मंगरौरा	203	-	-	-	203
15- आसपुर देवसरा	144	-	-	-	144
योग	2135	-	-	-	2135

63.2 एलोपैथिक चिकित्सालय/औषधालय/प्राणस्थानकेन्द्र

विकास खण्ड का नाम	ग्राम में	एक किमी० से कम	एकसे तीन किमी० तक	3से5 किमी०	5 किमी०	योग
1	2	3	4	5	6	7
1- सदर	2	11	31	30	60	134
2- लक्ष्मणपुर	4	11	28	32	52	127
3- मान्धाता	4	10	44	36	73	172
4- सण्डवाचन्द्रिका	3	10	24	40	53	135
5- सांगीपुर	3	3	20	35	53	124
6- कुण्डा	4	9	25	40	40	113
7- कालाकांकर	6	16	29	17	43	111
8- सातगंज	4	11	29	56	42	142
9- सिहार	5	10	30	27	42	114
10- रामपुरखास	4	14	62	34	73	192
11- घट्टी	5	10	25	22	97	159
12- गौरा	3	15	26	16	65	125
13- शिवगढ़	3	7	29	42	99	180
14- मंगरौरा	4	19	27	33	120	203
15- आसपुर देवसरा	3	3	24	41	63	144
योग	57	169	453	506	1000	2135

63.3 आयुर्वेदिक चिकित्सालय एवं औषधालय

विकास खण्ड का नाम	ग्राम में	एक किमी० से कम	एकसे तीन किमी० तक	उसे 5 किमी०	5 किमी०	योग से अधिक
1	2	3	4	5	6	7
1- सदर	-	3	20	20	34	134
2- लक्ष्मणपुर	1	4	12	13	92	127
3- मान्धाता	-	1	19	15	137	172
4- सण्डवा चन्द्रिका	3	10	24	40	58	135
5- सागीपुर	1	4	12	13	39	124
6- कुण्डा	-	3	10	14	91	118
7- कालाकांकर	1	3	11	14	32	111
8- बाबागंज	3	12	23	57	42	142
9- बिहार	-	4	10	15	35	114
10- रामपुरखास	1	5	9	39	133	192
11- पट्टी	3	9	16	33	93	159
12- गौरा	1	3	16	22	33	125
13- शिवगढ़	3	7	29	42	99	180
14- गंगरौरा	3	16	31	33	120	208
15- आसपुर देवतरा	2	7	25	41	69	144
योग	22	91	272	426	1374	2185



63.4 यूनानी औषधालय

विका खण्ड का नाम	ग्राम में एक किमी० से कम	एक से तीन किमी० तक	उत्ते 5 किमी०	5 किमी० से अधिक	योग	
1	2	3	4	5	6	7
1- सदर	-	2	17	29	86	134
2- लक्ष्मणपुर	1	1	20	15	90	127
3- सान्धता	-	1	19	15	137	172
4- सण्डवाचन्द्रिका	-	-	-	4	131	135
5- सांगीपुर	-	-	-	-	124	124
6- कुण्डा	1	7	9	12	89	118
7- कालाकांकर	1	1	3	17	84	111
8- वाचागंज	-	-	-	-	142	142
9- दिहार	-	-	-	-	114	114
10- रामपुरखास	-	-	-	-	192	192
11- पट्टी	-	-	-	-	159	159
12- गौरा	2	5	29	41	48	125
13- शिवगढ़	-	-	-	-	128	128
14- अंगरौरा	-	-	-	-	208	208
15- आसपुर देवतरा	-	-	-	-	144	144
योग	5	17	102	1928	1374	2185

63.5 परिवार कल्याण केन्द्र/उपकेन्द्र

विकास खण्ड का नाम	ग्राम में एक किमी० से कम	एक से तीन किमी० तक	तीन से पाँच किमी० तक	पाँच से अधिक	योग	
1	2	3	4	5	6	
1- सदर	19	25	43	40	7	134
2- लक्ष्मणपुर	13	20	44	45	-	127
3- मान्धाता	22	27	72	42	9	172
4- सख्तिया चन्द्रिका	19	23	52	34	7	135
5- सांगीपुर	21	30	59	11	3	124
6- कुण्डा	27	37	54	-	-	118
7- कालाकारं	21	32	47	7	4	111
8- दावागंज	25	20	58	33	6	142
9- दिहार	30	17	44	16	7	114
10- रामपुरखास	30	30	70	62	-	192
11- पट्टी	15	29	50	49	16	159
12- गौरा	21	29	50	25	-	125
13- शिवगढ़	13	34	69	59	-	180
14- मंगरौरा	23	27	30	63	15	208
15- आसपुर देवसरा	21	30	60	29	4	144
योग	330	410	852	515	78	2185

6.6 जूनिअर केरिअल स्कूल ॥ मिश्रित ॥

विकास खण्ड का नाम	ग्राम में एक किमी० से कम	एक से तीन किमी० तक	उत्तेऽ किमी०	5 किमी०	योग से अधिक
1	2	3	4	5	6 7
1- सदर	93	39	2	-	- 134
2- लक्ष्मणपुर	73	45	12	-	- 127
3- सान्धाता	73	72	22	-	- 172
4- सगडवाचन्द्रिका	72	53	10	-	- 135
5- सांगीपुर	67	49	8	-	- 124
6- कुण्डा	68	42	3	-	- 113
7- कालाकांकर	64	40	7	-	- 111
8- बालागंज	74	52	16	-	- 142
9- बिहार	79	33	2	-	- 114
10- रामपुरखास	79	35	23	-	- 137
11- मट्टी	64	53	42	-	- 159
12- गौरा	77	40	8	-	- 125
13- शिवगढ़	63	74	43	-	- 180
14- मंगरौरा	65	30	63	-	- 208
5- आसपुर देवतरा	70	50	24	-	- 144
योग	1083	307	275	-	- 2135

63.7 सांनिधर नेकेले स्कूल के बालक

विकास खण्ड का नाम	ग्राम में एक किमी० से कम	एक से तीन किमी० तक	उसे 5 किमी० से अधिक	योग
1	2	3	4	5
1- सदर	7	4	50	62
2- लक्ष्मणपुर	13	6	35	47
3- मान्धता	12	17	43	61
4- सांडवा चन्द्रिका	14	10	56	30
5- सांगोपुर	13	24	53	23
6- कुण्डा	22	14	30	40
7- कालाकांकर	16	10	30	22
8- वादागंज	10	27	53	33
9- विहार	12	3	40	45
10- रागपुर खास	12	10	51	61
11- चट्टी	9	8	51	55
12- गौरा	11	25	52	29
13- शिवगढ़	6	9	40	60
14- मंगरौरा	13	24	75	52
15- आत्पुर देवतरा	13	13	79	34
योग	191	217	743	675

63.3 तीनियर वैलिक स्कूल ३. चालिका ३

विकास खण्ड का नाम	ग्राम में एक से कम	एक किमी० से कम	एक से तीन किमी० तक	3 से 5 किमी०	5 किमी० से अधिक	योग
1	2	3	4	5	6	7
1- सदर	7	6	40	47	34	134
2- लक्ष्मणपुर	5	5	21	17	79	127
3- मान्धाता	2	5	31	33	101	172
4- सण्डवाचन्द्रिका	1	-	3	13	113	135
5- सांगीपुर	1	4	12	13	89	124
6- झुण्डा	2	7	33	21	50	113
7- कालाकांकर	2	3	13	3	80	111
8- बाबागंज	1	-	30	27	84	142
9- विहार	3	4	12	10	35	114
10- रामपुरखास	-	-	4	6	182	192
11- पट्टी	5	10	25	22	97	159
12- गौरा	3	5	26	16	75	125
13- शिवगढ़	7	17	59	36	61	130
14- मंगरौरा	1	11	26	27	143	208
15- आसपुर देवतरा	1	3	11	14	110	149
योग	41	90	351	315	1388	2185

63.9 हाथर सेफेण्डरी स्कूल : पालक :

संख्या	ग्राम का नाम	ग्राम में एक किमी० से कम	एक से तीन किमी० तक	तीन से पाँच किमी० तक	पाँच किमी० से अधिक	योग	
1	2	3	4	5	6	7	
1-	बेदर	1	5	27	32	69	134
2-	लक्ष्मपुर	4	11	23	32	52	127
3-	मान्धाता	6	4	23	19	115	172
4-	रण्डवा चन्द्रिका	7	13	36	40	34	135
5-	तांगीपुर	5	22	31	35	31	124
6-	छुंडा	5	23	46	30	9	113
7-	कालागंज	4	7	35	27	33	111
8-	तांगीपुर	7	12	24	42	50	142
9-	विहार	5	14	26	20	49	114
10-	रायपुराखास	16	14	54	36	82	192
11-	पट्टी	5	6	50	56	42	159
12-	गौरा	3	6	19	13	79	125
13-	शिवगढ़	4	9	45	35	37	130
14-	गंगरौरा	3	10	22	50	115	200
15-	आसपुर देमसरा	4	5	29	56	50	144
योग		69	173	500	536	902	2185

63.10 हायर सेकेंड्री स्कूल बालिका

विकास खण्ड का नाम	ग्राम में एक से कम	दो	तीन से अधिक	3 से 5 किमी. तक	5 किमी. से अधिक	योग
1	2	3	4	5	6	7
1- सदर	-	-	13	2	131	134
2- लक्ष्मपुर	-	-	-	-	127	127
3- गान्धाता	1	2	7	60	132	172
4- सण्डवाचन्द्रिका	-	-	-	-	135	135
5- सांगीपुर	-	-	-	-	124	124
6- कुण्डा	-	3	19	11	35	118
7- कालाकांकर	-	-	-	-	111	111
8- वादागंज	-	-	-	-	142	142
9- विहार	-	-	-	-	114	114
10- रामपुरखास	-	-	-	-	192	192
11- पट्टी	-	-	6	1	143	159
12- गौरा	-	-	-	-	125	125
13- शिवगढ़	-	-	-	-	131	131
14- मंगरौरा	-	-	-	-	213	213
15- आसपुर देवसरा	-	-	-	-	144	144
योग	1	5	45	131	2033	2135

## 63.11 प्रौढ़ शिक्षा केन्द्र

विकास खण्ड का नाम	ग्राम में एक से कम	दो से तीन तक	तीन से चार तक	पाँच से अधिक	योग	
1	2	3	4	5	6	
1- सदर	-	-	-	-	134	134
2- लक्ष्मणपुर	-	-	-	-	127	127
3- मान्धाता	82	40	43	2	-	172
4- सण्डवाचन्द्रिका	34	30	17	4	-	135
5- सांगीपुर	-	-	-	-	124	124
6- कुण्डा	-	-	-	-	118	118
7- कालाकांकर	-	-	-	-	111	111
8- बाजागंज	78	20	21	15	8	142
9- बिहार	-	-	-	-	114	114
10- रामपुरखाल	-	-	-	-	192	192
11- पट्टी	-	-	-	-	159	159
12- गौरा	-	-	-	-	125	125
13- शिवगढ़	-	-	-	-	180	180
14- मंगरौरा	-	-	-	-	208	208
15- आसपुर देवसरा	-	-	-	-	144	144
योग	244	90	86	21	1744	2185



63.12 पशु चिकित्सालय/समुपालन केन्द्र

विकास खण्ड का नाम	ग्राम में	एक किमी० से कम	एक से तीन किमी० तक	3 से 5 किमी०	5 किमी० से अधिक	योग	
1	2	3	4	5	6	7	
1-	सदर	6	19	41	24	44	134
2-	लक्ष्मणपुर	4	8	32	30	53	127
3-	मान्धाता	5	9	59	39	60	172
4-	सण्डवाचन्द्रिका	3	10	24	40	58	135
5-	सांगीपुर	5	12	21	35	51	124
6-	कृण्डा	6	17	31	24	40	118
7-	कालाकांकर	5	10	35	35	26	111
8-	दावागंज	2	9	26	63	42	142
9-	विहार	5	10	30	27	42	114
10-	रामपुरखास	4	14	62	34	78	192
11-	पट्टी	4	14	36	42	63	159
12-	गौरा	4	8	25	40	48	125
13-	शिवगढ़	4	9	45	35	87	180
14-	संगरौरा	7	20	62	42	77	208
15-	आसपुरदेवसरा	4	11	32	44	53	144
योग		68	180	561	554	822	2185

63.13 कृत्रिम गर्भाधान केन्द्र/उपकेन्द्र

विकास खण्ड का नाम	ग्राम में एक किमी० से कम	एक से तीन किमी० तक	उत्तरे 5 किमी० से अधिक	योग		
1	2	3	4	5		
1- सतर	5	14	21	21	73	134
2- लक्ष्मणपुर	3	6	20	27	71	127
3- मान्धाता	2	5	11	23	131	172
4- सन्डमावन्दिका	2	4	10	30	89	135
5- सांगीपुर	4	11	23	36	50	124
6- कुण्डा	5	12	26	22	53	118
7- कालाकांकर	4	10	31	22	44	111
8- बाबागंज	2	4	20	25	91	142
9- विहार	3	8	24	16	63	114
10- रागपुरखास	3	17	68	35	69	192
11- पट्टी	1	1	23	28	106	159
12- गौरा	3	17	23	35	47	125
13- शिवगढ़	3	7	29	42	99	130
14- मंगरौरा	2	5	41	73	87	203
15- आसपुर देवतरा	2	7	25	41	69	144
योग	44	128	395	476	1142	2125

63.14 प्रारम्भिक कृषि ऋण सहकारी समिति

विकास खण्ड का नाम	ग्राम में एक किमी० से कम	एक से तीन किमी० तक	उत्ते 5 किमी० 5 किमी० से अधिक	योग		
1	2	3	4	5		
1- सदर	12	10	47	48	17	134
2- लक्ष्मणपुर	10	21	31	26	39	127
3- मान्धाता	13	17	38	29	75	172
4- तण्डवाचन्द्रिका	11	24	59	26	15	135
5- सांगीपुर	12	42	30	17	23	124
6- कुण्डा	12	15	52	18	21	118
7- कालाकांकर	11	12	40	15	33	111
8- दावागंज	11	49	42	36	4	142
9- विहार	11	13	54	8	28	114
10- रामपुरखास	17	56	60	32	27	192
11- मट्टी	10	28	62	36	23	159
12- गौरा	10	20	43	27	25	125
13- शिवगढ़	12	40	43	51	34	180
14- मंगरौरा	11	25	75	49	48	208
15- आसपुर देवतरा	11	30	14	40	49	144
योग	174	402	690	458	461	2135

63.15 का विज्ञान सहायता समिति

विकास खण्ड का नाम	ग्राम में एक किमी० से कम	एक किमी० से तीन किमी० तक	3 से 5 किमी० तक	5 किमी० से अधिक	6	7
1	2	3	4	5	6	7
1- सदर	-	-	-	-	134	134
2- लक्ष्मणपुर	1	7	4	13	102	127
3- मान्धाता	-	-	-	-	172	172
4- सण्डवाचन्द्रिका	-	-	-	-	135	135
5- सांगीपुर	-	-	-	-	124	124
6- कुण्डा	-	-	-	-	116	118
7- कालाकांकर	-	-	-	-	111	111
8- दावागंज	-	-	-	-	142	142
9- विहार	-	-	-	-	114	114
10- रामपुरखास	-	-	-	-	192	192
11- घट्टी	-	-	-	-	159	159
12- गौरा	-	-	-	-	125	125
13- शिवगढ़	-	-	-	-	130	130
14- मंगरौरा	1	4	13	28	157	208
15- आसपुरदेवसरा	1	7	22	32	32	144
योग	3	18	44	73	2047	2185

63.16 शीत गोदास.

विकास खण्ड का नाम	ग्राम में एक किमी० से कम	एक से तीन किमी० तक	उत्ते 5 किमी० से अधिक	योग		
1	2	3	4	5	6	7
1- सदर	2	7	35	39	51	134
2- लक्ष्मणपुर	-	-	-	-	127	127
3- मान्धाता	-	-	-	-	172	172
4- सण्डवाचन्द्रिका	-	-	-	-	135	135
5- सांगीपुर	-	-	-	-	124	124
6- कुण्डा	1	4	10	12	91	113
7- कालाकांकर	-	-	-	-	111	111
8- पाधागंज	-	-	-	-	142	142
9- चिहार	-	-	-	-	114	114
10- रामपुरखास	-	-	-	-	192	192
11- पट्टी	1	4	20	41	93	159
12- गौरा	-	-	-	-	125	125
13- शिवगढ़	-	-	-	-	180	180
14- मंगरौरा	-	-	-	-	208	208
15- आसपुद देवतरा	-	-	-	-	144	144
योग	4	15	65	92	2009	2185

63.17 बीज गोदाम/उर्वरक भण्डार/कीटनाशक भण्डार/ग्रामीण गोदाम.

विकास खण्ड का नाम	ग्राम में से कम	एक किमी० से कम	दो किमी० तक	तीन किमी० तक	उत्ते 5किमी० से अधिक	योग
1	2	3	4	5	6	7
1- सदर	11	20	41	41	21	134
2- लक्ष्मणपुर	13	20	30	34	30	127
3- भान्धाता	16	24	37	53	42	172
4- साण्डवाचन्द्रिका	10	26	33	38	28	135
5- सांगीपुर	12	54	53	5	-	124
6- कुण्डा	9	40	36	28	5	118
7- कालांकाकर	13	18	40	32	8	111
8- दावागंज	15	33	36	33	20	142
9- विहार	12	21	43	32	6	114
10- रामपुरखात	16	17	86	61	12	192
11- पट्टी	9	37	51	38	24	159
12- गौरा	10	26	36	40	13	125
13- शिवगढ़	16	40	96	28	-	180
14- मंगरौरा	10	15	37	75	71	208
15- आसपुर देवतरा	14	38	47	27	18	144
योग	186	429	702	570	298	2185

63. 18 कृषि औजार, पम्प सेट, डीजल इंजन आदि का सरम्मत की सुविधा १ कृषि सेवा केन्द्र १

विकास खण्ड का नाम	ग्राम में एक से कम	दो से तीन	तीन से चार	पाँच से अधिक	योग	
1	2	3	4	5	6	
1- तदर	-	-	4	8	122	134
2- लक्ष्मणपुर	-	-	-	-	127	127
3- मान्धाता	-	-	-	-	172	172
4- सण्डवावन्द्रिका	-	-	-	-	135	135
5- सांगीपुर	-	-	-	-	124	124
6- फुण्डा	-	-	-	-	118	118
7- कालाकांकर	-	-	-	-	111	111
8- वावागंज	-	-	-	-	142	142
9- गिहार	-	-	-	-	114	114
10- रामपुरखात	-	-	-	-	192	192
11- पट्टी	-	-	-	-	159	159
12- गौरा	-	-	-	-	125	125
13- शिवगढ़	-	-	-	-	180	180
14- मंगरौरा	-	-	-	-	208	208
15- आसपुर देवतरा	-	-	-	-	144	144
योग	-	-	4	8	2173	2185

63.19 बाजार/हाट

विकास खण्ड का नाम	ग्राम में एक किमी० से कम	एक से तीन कि० तक	उसे 5 किमी० तक	5 किमी० से अधिक	योग	
1	2	3	4	5	6	7
1- लदर	6	9	41	54	24	134
2- लक्ष्मणपुर	10	13	31	26	47	127
3- मान्धाता	12	18	52	44	46	172
4- लण्डवाचन्द्रिका	5	6	45	43	36	135
5- सांगीपुर	6	14	38	28	38	124
6- कुण्डा	7	15	43	20	33	118
7- जालाकांछर	11	33	39	24	4	111
8- दादागंज	13	16	53	35	25	142
9- विहार	7	14	33	22	38	114
10- रामपुरखात	9	21	55	58	49	192
11- पट्टी	7	10	48	40	54	159
12- गौरा	17	32	42	25	9	125
13- शिवगढ़	8	19	67	50	36	180
14- मंगरौरा	11	31	78	64	24	208
15- आसपुर देवसरा	8	16	52	56	12	144
योग	137	267	717	589	475	2185



63.20 थोक मण्डी

विकास खण्ड का नाम	ग्राम में एक किमी० से कम	एक किमी० से तीन किमी० तक	तीन से पाँच किमी० तक	पाँच किमी० से अधिक	योग
1	2	3	4	5	6
1- सतर	-	4	21	30	79
2- लक्ष्मणपुर	-	-	-	-	127
3- मान्धाता	1	1	11	11	148
4- लण्डवाचन्द्रिका	1	5	10	30	89
5- सांगीपुर	1	4	12	15	92
6- कुण्डा	-	4	21	16	77
7- जालाफांकर	4	3	25	32	42
8- वावागंज	-	-	-	-	142
9- विहार	1	4	13	25	71
10- रामपुरखास	1	5	9	39	138
11- पट्टी	-	3	17	20	119
12- गौरा	-	-	1	10	114
13- शिवगढ़	-	-	2	3	175
14- मंगरौरा	-	1	5	23	179
15- आसपुर देवतरा	1	1	6	13	123
योग	10	40	153	267	1715

63.21 सस्ते गल्ले को दुकान

विकास खण्ड का नाम	ग्राम में एक किमी० से कम	एक से तीन किमी० तक	तीन से पाँच किमी० तक	पाँच किमी० से अधिक	योग	
1	2	3	4	5	6	
1- लदर	13	19	47	37	18	134
2- लक्ष्मपुर	17	55	53	2	-	127
3- गान्धाता	19	54	50	49	-	172
4- सगड़वाचन्द्रिका	14	29	42	50	-	135
5- सांगीपुर	17	41	45	21	-	124
6- कुण्डा	21	48	43	6	-	118
7- कालाकांकर	21	60	12	18	-	111
8- बाबागंज	18	35	49	40	-	142
9- पिहार	21	38	48	7	-	114
10- रामपुरखास	22	45	54	54	17	192
11- मट्टी	19	32	50	52	-	159
12- गौरा	18	56	39	12	-	125
13- शिवगढ़	23	70	65	22	-	180
14- मंगरौरा	29	96	63	20	-	208
15- आतपुर देवसरा	20	32	66	26	-	144
योग	292	710	732	416	35	2185

63.22 पक्की सड़क

विकास खण्ड का नाम		ग्राम में एक किलोमीटर से कम	एक से तीन किलोमीटर तक	तीन से पाँच किलोमीटर तक	पाँच से अधिक	योग	
1	2	3	4	5	6	7	
1-	सदर	45	34	33	12	5	134
2-	लक्ष्मीपुर	40	29	31	3	19	127
3-	मान्धाता	38	39	40	25	30	172
4-	सण्डाचन्द्रिका	29	20	42	31	13	135
5-	सांगीपुर	32	40	33	9	10	124
6-	कुम्डा	60	23	12	6	17	113
7-	कालाकांडर	45	32	26	4	4	111
8-	नादागंज	32	23	23	22	37	148
9-	जिहार	34	17	28	17	13	114
10-	रामपुरखास	52	56	40	26	13	192
11-	पट्टी	44	27	56	20	12	159
12-	गौरा	29	36	34	6	20	125
13-	शिवगढ़	30	35	50	35	30	180
14-	मंगरौरा	52	27	69	31	29	208
15-	आतपुरदेवतरा	47	33	30	14	20	144
योग		609	471	557	266	232	2185

63.23 रेलवे स्टेशन

विकास खण्ड का नाम	ग्राम में रेल की लंबाई (किमी)	से कम	से तीन किमी तक	3से5 किमी	5किमी से अधिक	योग
1	2	3	4	5	6	7
1- सदर	2	11	31	30	60	134
2- लक्ष्मणपुर	-	-	-	-	127	127
3- मान्धाता	1	9	25	30	107	172
4- सण्डवा चन्द्रिका	1	5	16	17	96	135
5- सांगीपुर	-	-	-	-	124	124
6- कुण्डा	1	5	25	18	69	118
7- कालाकांवर	1	9	22	42	37	111
8- जालागंज	-	-	-	-	142	142
9- मिहार	-	-	3	10	101	114
10- रामपुरखाल	-	-	-	-	192	192
11- पट्टी	-	-	-	-	159	159
12- गौरा	2	5	17	27	74	125
13- शिवगढ़	1	5	10	37	127	180
14- मंगरौरा	1	3	11	65	128	208
15- आतपुर देवरा	-	1	6	26	111	144
योग	10	53	166	302	1654	2135

63.24 वात स्टेशन/स्टाय

विजात खण्ड का नाम	ग्राम में एक से कम	दो से अधिक	एक से तीन तक	उत्ते 5 किमी 0	5 किमी 0 से अधिक	योग
1	2	3	4	5	6	7
सदर	5	6	29	32	62	134
लक्ष्मणपुर	10	13	25	23	51	127
मान्धाता	5	5	37	25	100	172
समझवा चन्द्रिका	7	25	40	23	40	135
सागीपुर	3	23	26	24	38	124
कुण्डा	4	14	36	21	43	118
कालाकांजर	6	16	29	17	43	111
नाबागंज	7	17	20	29	69	142
विहार	3	6	27	20	53	114
रामपुरखास	8	15	49	75	45	192
पट्टी	12	13	45	36	43	159
गौरा	6	8	22	35	54	125
शिवगढ़	6	8	30	50	36	130
गंगरौरा	6	18	93	65	26	208
आसपुर देवतरा	5	10	41	30	53	144
योग	103	207	549	510	316	2185

63.25 डाकघर

विकास खण्ड का नाम	ग्राम में एक किमी० से कम	एक से तीन किमी० तक	तीन से पाँच किमी० तक	पाँच किमी० से अधिक	योग	
1	2	3	4	5	6	
1- सदर	20	22	48	36	8	134
2- लक्ष्मपुर	16	14	33	45	17	127
3- मान्धाता	16	21	60	37	38	172
4- सण्डवाचन्द्रिका	22	31	41	30	11	135
5- सांगीपुर	25	35	35	35	4	124
6- कुण्डा	22	27	49	13	7	118
7- जलाकांकर	14	34	42	18	3	111
8- बाबागंज	19	16	43	55	9	142
9- विहार	18	30	45	15	6	114
10- रामपुरखात	20	31	92	37	12	192
11- पट्टी	24	41	33	6	-	159
12- गौरा	18	28	42	27	10	125
13- भिवगढ़	17	27	63	58	15	180
14- मुंगरौरा	25	33	86	54	13	208
15- आसपुर देवतरा	17	26	70	24	7	144
योग	293	416	336	480	160	2135

विकास खण्ड का नाम	ग्राम में एक से कम	एक किमी० से कम	एक से तान 5 किमी० तक	3 से 5 किमी०	5 किमी० से अधिक	योग
1	2	3	4	5	6	7
1- सदर	1	6	13	29	85	134
2- लक्ष्मणपुर	5	3	13	29	36	127
3- भान्धाता	2	5	23	57	113	172
4- सण्डुवा चन्द्रिका	2	7	15	27	87	135
5- सांगीपुर	2	5	6	11	100	124
6- कुण्डा	3	9	22	14	70	113
7- कालाकांकर	2	15	29	41	24	111
8- बाबागंज	2	3	37	58	37	142
9- बिहार	2	5	15	23	69	114
10- रामपुरखास	2	5	23	32	130	192
11- बट्टी	2	4	19	15	119	159
12- गौरा	3	10	15	21	76	125
13- शिवगढ़	3	8	10	37	123	180
14- मुंगरौरा	3	7	25	49	124	208
15- आसपुर देवतारा	1	3	12	40	88	144
योग	34	100	277	446	1323	2185

## 63.27 सार्वजनिक टेलीफोन

विकास खण्ड का नाम	ग्राम में एक से कम	किमी एक से कम	एक से तीन किमी तक	3से5किमी तक	5किमी से अधिक	योग
1	2	3	4	5	6	7
1- सदर	1	4	15	22	92	134
2- लक्ष्मणपुर	5	13	24	26	54	127
3- मान्धाता	2	7	21	23	119	172
4- सण्डवा चन्द्रिका	1	6	12	13	93	135
5- तांगीपुर	2	11	13	17	76	124
6- कुण्डा	2	9	11	22	74	118
7- कालाकांकर	5	19	21	13	53	111
8- बादागंज	2	13	11	19	97	142
9- बिहार	1	4	15	17	77	114
10- रामपुरखारा	3	14	16	23	136	192
11- चट्टी	-	6	13	16	124	159
12- गौरा	2	11	13	13	34	125
13- शिवगढ़	1	3	15	17	139	180
14- मंगरौरा	3	13	13	21	153	203
15- आत्मपुर देवतरा	1	7	22	32	32	144
योग	31	150	242	304	1458	2185



63.23 भूमि विकास बैंक

विकासखण्ड का नाम	ग्राम में एक किमी० से कम	एक से तीन किमी० तक	उसे 5 किमी० तक	5 किमी० से अधिक	योग	
1	2	3	4	5	6	7
1- सदर	-	3	8	19	104	134
2- लक्ष्मणपुर	-	-	-	-	127	127
3- मान्धाता	-	-	-	-	172	172
4- सण्डवा चन्द्रिका	-	-	-	-	135	135
5- सांगीपुर	-	-	-	-	124	124
6- कुण्डा	-	3	19	11	85	118
7- कालाकांकर	-	-	-	-	111	111
8- बाबागंज	-	-	-	-	142	142
9- बिहार	-	-	-	-	114	114
10- रामपुरखास	1	3	8	17	163	192
11- घट्टी	-	2	17	16	124	159
12- गौरा	-	-	-	-	125	125
13- शिवगढ़	1	4	33	49	33	180
14- मंगरौरा	-	-	-	-	208	208
15- आसपुर देवतरा	-	-	-	-	144	144
योग	2	15	90	112	1966	2135

## 63.29 व्यक्तताधिक बैंक/ग्रामीण बैंक/सहकारी बैंक

विकास खण्ड का नाम	ग्राम में एक किमी० से कम	एक से तीन किमी० तक	उत्ते 5 किमी०	5 किमी० से अधिक	योग	
1	2	3	4	5	6	7
1- सदर	5	19	43	55	12	134
2- लक्ष्मणपुर	6	13	27	46	35	127
3- मान्धाता	5	27	50	42	43	172
4- सण्डवा चन्द्रिका	7	25	45	40	13	135
5- सांगीपुर	7	15	32	36	34	124
6- कुण्डा	3	7	34	24	50	118
7- कालाकांकर	7	10	30	48	16	111
8- दावागंज	6	12	32	27	65	142
9- जिहार	6	3	22	45	33	114
10- रामपुरखास	5	10	55	74	43	192
11- पट्टी	5	15	22	32	35	159
12- गौरा	8	27	26	56	3	125
13- शिवगढ़	6	16	49	67	42	180
14- मुंगरौरा	8	33	30	61	26	203
15- आसपुर देवसरा	8	14	39	58	25	144
योग	92	251	536	711	545	2135

63.30 विकास खण्ड

विकास खण्ड का नाम	ग्राम में एक से अधिक	एक से तीन	तीन से 5 किमी० से अधिक	5 किमी० से अधिक	योग	
1	2	3	4	5	6	7
1- सदर	-	4	13	17	100	134
2- लक्ष्मपुर	1	2	10	14	100	127
3- मान्धाता	1	5	20	60	36	172
4- तण्डवाचन्द्रिका	1	7	21	31	75	135
5- सांगीपुर	1	5	6	12	100	124
6- कुण्डा	-	3	19	11	85	118
7- कालाकांकर	1	3	9	45	53	111
8- बादागंज	1	3	25	30	33	142
9- पिडार	1	4	14	26	69	114
10- रामपुरजास	1	3	11	17	160	192
11- पट्टी	-	2	17	20	120	159
12- गौरा	1	3	16	22	33	125
13- शिवगढ़	1	4	33	49	88	180
14- मंगरौरा	1	5	20	28	154	208
15- आसपुद देवतरा	1	1	3	32	102	144
योग	12	54	247	414	1458	2185

63.31 ग्राम सेवा केन्द्र

विकास खण्ड का नाम	ग्राम में एक किमी० से कम	एक किमी० से तीन किमी० तक	उसे 5 किमी० से अधिक	योग		
1	2	3	4	5		
1- सदर	10	25	55	37	7	134
2- लक्ष्मणपुर	10	21	49	43	4	127
3- मान्धता	10	28	50	65	19	172
4- सण्डवाचन्द्रिका	10	12	47	53	8	135
5- सांगीपुर	10	20	42	23	29	124
6- कुण्डा	10	20	45	40	3	118
7- कालाकांकर	10	21	42	34	4	111
8- वावागंज	10	20	52	56	4	142
9- विहार	10	17	48	34	5	114
10- रामपुरखास	10	20	36	69	7	192
11- पट्टी	10	25	52	66	6	159
12- गौरा	10	21	37	29	28	125
13- शिवगढ़	10	22	79	60	9	180
14- मंगरौरा	10	18	70	95	15	208
15- आत्तपुर देवसरा	10	38	36	31	29	144
योग	150	328	790	740	177	2135

तालिका संख्या-64.

18- अवरोही क्रमानुसार श्रेणीबद्ध विकास खंडों की कुछ प्रमुख मंडों की सूचनाएँ:

क्रम सं०	क्षेत्रफल 1981	जनसंख्या-1981	संस्ते गल्ले की दुकान	गोबद्ध	गैस संयंत्र		
विकास खंड का नाम	क्षेत्रफल वर्ग किमी०	विकास खंड संख्या का नाम	संख्या	विकास खंड का नाम	संख्या	विकास खंड का नाम	संख्या
1	2	3	4	5	6	7	8
1-रामपुरखास	328.04	कुण्डा	138800	मंगरौरा	29	सदर	321
2-मंगरौरा	294.76	रामपुरखास	138357	शिवगढ़	23	गौरा	293
3-कुण्डा	289.35	बिहार	131198	रामपुरखास	22	पट्टी	279
4-बिहार	274.48	मंगरौरा	124467	कुण्डा	21	शिवगढ़	240
5-बाबागंज	273.70	मान्धाता	123628	कालाकांकर	21	मंगरौरा	198
6-सांगीपुर	265.17	बाबागंज	116992	बिहार	21	बाबागंज	180
7-गौरा	243.48	शिवगढ़	115303	आसपुरदेवसरा	20	मान्धाता	177
8-शिवगढ़	225.07	सांगीपुर	112160	मान्धाता	19	रामपुरखास	175
9-सण्डवा-चन्द्रिका	223.43	गौरा	111520	पट्टी	19	आसपुर-देवसरा	172
10-कालाकांकर	216.55	सदर	105253	बाबागंज	18	सण्डवा-चन्द्रिका	171
11-मान्धाता	215.73	आसपुरदेवसरा	104294	गौरा	18	सांगीपुर	158
12-आसपुर देवसरा	215.63	लक्ष्मणपुर	102639	सांगीपुर	17	लक्ष्मणपुर	151
13-लक्ष्मणपुर	206.43	सण्डवा-चन्द्रिका	101726	लक्ष्मणपुर	17	बिहार	140
14-पट्टी	200.63	कालाकांकर	97868	सण्डवा-चन्द्रिका	14	कुण्डा	99
15-सदर	195.45	पट्टी	85934	सदर	13	कालाकांकर	95

क्रमांक:

क्रमसं०	कृषि सेवा केन्द्र विकास खण्ड का नाम	संख्या	ग्रामीत भण्डार विकास खण्ड का नाम	संख्या	कुल उर्वरक वितरण पशु चिकित्सालय विकास खण्ड मी०टन विकास खण्ड का नाम	संख्या		
8	9	10	11	12	13	14	15	16
1-	कुण्डा	6	सदर	2	कुण्डा	2427	मान्धाता	4
2-	सदर	5	कुण्डा	1	रामपुरखीस	2359	बिहार	4
3-	कालाकांकर	5	पट्टी	1	बाबागंज	2058	कालाकांकर	3
4-	पट्टी	5	लक्षमपुर	-	मंगरौरा	2017	मंगरौरा	3
5-	मान्धाता	4	मान्धाता	-	मान्धाता	1969	सण्डवाचन्द्रिका	2
6-	सण्डवाचन्द्रिका	4	सण्डवाचन्द्रिका	-	कालाकांकर	1936	कुण्डा	2
7-	रामपुरखीस	4	सांगीपुर	-	सदर	1829	रामपुरखीस	2
8-	लक्षमपुर	3	कालाकांकर	-	सांगीपुर	1712	पट्टी	2
9-	बाबागंज	3	बिहार	-	सण्डवाचन्द्रिका	1657	शिवगढ़	2
10-	गौरा	3	बाबागंज	-	लक्षमपुर	1664	सदर	1
11-	मंगरौरा	3	रामपुरखीस	-	शिवगढ़	1584	लक्षमपुर	1
12-	आसपुरदेवसरा	3	गौरा	-	आसपुरदेवसरा	1560	सांगीपुर	1
13-	बिहार	3	शिवगढ़	-	बिहार	929	बाबागंज	1
14-	सांगीपुर	2	मंगरौरा	-	पट्टी	783	गौरा	1
15-	शिवगढ़	2	आसपुर देवसरा	-	गौरा	669	आसपुरदेवसरा	1

क्रमाः

सं० पशु सेवा केन्द्र		कृत्रिम गर्भाधानकेन्द्र/ उपकेन्द्र		राजकीय जलाशयों में मत्स्य पालन के अन्तर्गत क्षेत्रफल		राजकीय नलबूम	
विकास खण्ड का नाम	संख्या	विकास खण्ड का नाम	संख्या	विकास खण्ड हेक्टर का नाम	विकास खण्ड का नाम	संख्या	संख्या
17	18	19	20	21	22	23	24
1-सदर	5	सदर	5	बाबागंज	240	शिवगढ़	35
2-सांगीपुर	4	कुण्डा	5	बिहार	80	सदर	33
3-कुण्डा	4	सांगीपुर	4	पट्टी	39	सण्डवाचन्द्रिका	31
4-मंगरौरा	4	कालाकांकर	4	सदर	-	गौरा	18
5-लक्ष्मणपुर	3	लक्ष्मणपुर	3	लक्ष्मणपुर	-	मान्धाता	10
6-गौरा	3	बिहार	3	मान्धाता	-	सांगीपुर	9
7-आसपुर देवसरा	3	राममुखीस	3	सांगीपुर	-	लक्ष्मणपुर	5
8-सण्डवाचन्द्रिका	2	गौरा	3	कुण्डा	-	मंगरौरा	5
9-कालाकांकर	2	शिवगढ़	3	कालाकांकर	-	राममुखीस	4
10-बिहार	2	मान्धाता	2	राममुखीस	-	कुण्डा	3
11-राममुखीस	2	सण्डवाचन्द्रिका	2	सण्डवाचन्द्रिका	-	कालाकांकर	2
12-पट्टी	2	बाबागंज	2	गौरा	-	बाबागंज	-
13-शिवगढ़	2	मंगरौरा	2	शिवगढ़	-	बिहार	-
14-मान्धाता	1	आसपुर देवसरा	2	मंगरौरा	-	पट्टी	-
15-बाबागंज	1	पट्टी	1	आसपुर देवसरा	-	आसपुर देवसरा	-

क्रमांक : तालिका संख्या- 64.

क्र.सं०	निजी नलकम		जू०वे०स्कूल		सी०वे०स्कूल		हायर सेकेण्ड्री स्कूल	
	विकास खण्ड का नाम	संख्या	विकास खण्ड का नाम	संख्या	विकास खण्ड का नाम	संख्या	विकास खण्ड का नाम	संख्या
0	25	26	27	28	29	30	31	32
1-मंगरौरा		2985	सदर	93	कुण्डा	24	मान्धाता	7
2-आसपुर देवतरा		2827	बिहार	79	वावागंज	19	तण्डवाचन्द्रिका	7
3-तण्डवाचन्द्रिका		2357	रामपुरखास	79	लक्ष्मपुर	18	वावागंज	7
4-पट्टी		2286	मान्धाता	78	कालाकांकर	18	रामपुरखास	6
5-गौरा		2188	गौरा	77	तण्डवाचन्द्रिका	15	सांगीपुर	5
6-मान्धाता		2135	वावागंज	74	बिहार	15	कुण्डा	5
7-शिमगढ़		1979	तण्डवाचन्द्रिका	72	मान्धाता	14	बिहार	5
8-सांगीपुर		1757	लक्ष्मपुर	70	सांगीपुर	14	पट्टी	5
9-सदर		1697	आसपुर देवतरा	70	पट्टी	14	कालाकांकर	4
10-रामपुरखास		1543	कुण्डा	68	गौरा	14	शिमगढ़	4
11-बिहार		1473	सांगीपुर	67	आसपुर देवतरा	14	आसपुर देवतरा	4
12-लक्ष्मपुर		1383	मंगरौरा	65	मंगरौरा	14	लक्ष्मपुर	4
13-वावागंज		1354	कालाकांकर	64	सदर	14	गौरा	3
14-कुण्डा		945	पट्टी	64	शिमगढ़	13	मंगरौरा	3
15-कालाकांकर		724	शिमगढ़	63	रामपुरखास	12	सदर	1



तालिका संख्या-64.

क्रमांकः

क्रमसं०	डिग्री कालेज	एलोपैथिक चिकित्सा/ आर्यभट्टालय	प्राथमिक स्वास्थ्यकेन्द्र	आयुर्वेदिक चिकित्सा आर्यभट्टालय
विकास खंड का नाम	संख्या	विकास खंड का नाम	संख्या	विकास खंड का नाम
33	34	35	36	37
1-काला कांकर	1	पट्टी	2	काला कांकर
2-रामपुरखीस	1	काला कांकर	1	विहार
3-पट्टी	1	सदर	-	लक्ष्मपुर
4-सदर	-	लक्ष्मपुर	-	गान्धाता
5-लक्ष्मपुर	-	गान्धाता	-	कुण्डा
6-गान्धाता	-	सण्डवाचन्द्रिका	-	वावागंज
7-सण्डवाचन्द्रिका	-	सांगीपुर	-	रामपुरखीस
8-सांगीपुर	-	कुण्डा	-	मंगरौरा
9-कुण्डा	-	विहार	-	सण्डवाचन्द्रिका
10-विहार	-	वावागंज	-	सांगीपुर
11-वावागंज	-	रामपुरखीस	-	पट्टी
12-गौरा	-	गौरा	-	गौरा
13-शिवगढ़	-	शिवगढ़	-	शिवगढ़
14-मंगरौरा	-	मंगरौरा	-	आसपुर देवसरा
15-आसपुर देवसरा	-	आसपुर देवसरा	-	सदर
				38
				39
				40

§ 152 §  
तालिका संख्या-64.

§ क्रमांक: §

क्रमांक 0 विद्युतीकृत ग्रामों का पक्की सड़के-1986-87 कुल आवंटित ग्रामों से प्रतिशत		डाकघर		पेयजल कुओं की सुविधा युक्त ग्राम			
विकास खण्ड का नाम	प्रतिशत	विकास खण्ड का नाम	किमी 0	विकास खण्ड संख्या का नाम	विकास खण्ड का नाम		
41	42	43	44	45	46	47	48
1-कुण्डा	100.0	सदर	115	सांगीपुर	25	मंगरौरा	20
2-सांगीपुर	85.5	कुण्डा	113	मंगरौरा	25	रामपुरखास	19
3-रामपुरखास	78.1	कालाकांकर	104	पट्टी	24	शिवगढ़	18
4-कालाकांकर	74.5	विहार	102	सण्डवाचन्द्रिका	22	मान्धाता	17
5-सदर	64.9	रामपुरखास	87	कुण्डा	22	पट्टी	18
6-मंगरौरा	63.0	मंगरौरा	77	सदर	20	आसपुरदेवसरा	17
7-गौरा	61.6	गौरा	73	रामपुरखास	20	वावागंज	17
8-आसपुरदेवसरा	59.7	वावागंज	72	वावागंज	19	सण्डवाचन्द्रिका	17
9-सण्डवाचन्द्रिका	52.6	आसपुरदेवसरा	69	विहार	18	सदर	13
10-पट्टी	50.3	शिवगढ़	67	गौरा	18	लक्ष्मणपुर	12
11-शिवगढ़	43.3	मान्धाता	62	शिवगढ़	17	गौरा	12
12-विहार	31.6	पट्टी	59	आसपुरदेवसरा	17	सांगीपुर	12
13-मान्धाता	30.8	सांगीपुर	50	लक्ष्मणपुर	16	कुण्डा	11
14-वावागंज	23.2	सण्डवाचन्द्रिका	48	मान्धाता	16	विहार	11
15-लक्ष्मणपुर	22.8	लक्ष्मणपुर	43	कालाकांकर	14	कालाकांकर	11

तालिका संख्या- 64.

। क्रमांक: ।

क्रमसं०	नल लगाकर जल सम्पूर्ति के अन्तर्गत लाये गये ग्राम विकास खण्ड का नाम	संख्या
0	49	50
1-	सदर	110
2-	सण्डवाचन्द्रिका	86
3-	मान्धीता	49
4-	मंगरौरा	47
5-	शिघगढ़	43
6-	पट्टी	41
7-	सांगीपुर	36
8-	गौरा	36
9-	लक्ष्मपुर	32
10-	रामपुरखीस	25
11-	कुडा	12
12-	कालाकांकर	7
13-	आसपुर देवसरा	5
14-	वाबागंज	1
15-	बिहार	-

CCO No. D. 5492  
Date. 11/12/90

NIEPA DC



D05492