

केवल सरकारी प्रयोगार्थ

# सांख्यकीय पत्रिका

जनपद-गोरखपुर

1994



कार्यालय अर्थ एवं संख्याधिकारी

गोरखपुर

अर्थ एवं संख्या प्रभाग

राज्य नियोजन संस्थान

उत्तर प्रदेश

-54927

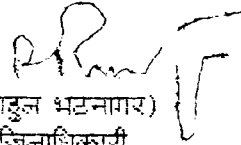
310

UTT-S

## प्रस्तावना

विशिष्ट राष्ट्रीय आवश्यकताओं एवं जन आकांक्षाओं मूर्तरूप देने, प्राकृतिक संसाधनों के समन्वित और संतुलित उपयोग से कल्याणकारी राज्य की स्थापना के संवैधानिक प्रतिबद्धता को साकार रूप देने एवं क्षेत्रीय विषमताओं की खाई को भरने के लिये नियोजन प्रणाली को सर्वाधिक उचित माध्यम के रूप में अपनाया गया। हमारे देश में नियोजन के माध्यम से सर्वांगीण विकास की परिकल्पना की गयी है तथा देश ने इस पथ का अनुसरण करते हुए अशांति सफलता भी प्राप्त किया है। गरीबी, बेरोजगारी, अशिक्षा तथा अज्ञानता को समूल नष्ट करने की दिशा में बहुत कुछ किया गया है। विकास की गति को और अधिक तेज करने के लिये निचले स्तर से नियोजन की प्रक्रिया प्रारम्भ की गयी है, परन्तु इस प्रक्रिया की सफलता के लिये निचले स्तर अर्थात् जिला एवं विकास खण्ड स्तर पर सार्थक आंकड़ों एवं सूचनाओं का पुष्ट आहार आवश्यक है। इन्हीं मूलभूत आवश्यकताओं की पूर्ति करने के निमित्त "जनपदीय सांख्यिकीय पत्रिका" का प्रकाशन की व्यवस्था की गई है। प्रकाशन की कड़ी में "जनपदीय सांख्यिकीय पत्रिका 1994", जनपद गोरखपुर के सुविज्ञ पाठकों के सम्मुख प्रस्तुत है। इस पत्रिका में विकास खण्ड स्तर तथा जनपद स्तर पर योजना संरचना के लिये अपेक्षित आंकड़े संग्रह करके प्रकाशित आंकड़े योजना संरचना की प्रक्रिया से जुड़े सभी व्यक्तियों तथा संस्थाओं की अपेक्षाओं को पूरा करेंगे। मुझे पूर्ण विश्वास है कि "सांख्यिकीय पत्रिका" का वर्तमान प्रकाशन नीति-निर्माताओं, प्रशासकों, अर्थ शास्त्रियों तथा शोधकर्ताओं सहित उन सभी लोगों के लिये उपयोगी होगा जो इस जनपद के आर्थिक उत्थान हेतु प्रयासरत हैं।

अर्थ एवं संख्याधिकारी एवं उनके सहकर्मी तथा श्रीमती रेखा गाडिया, सूचना विज्ञान अधिकारी, गोरखपुर बधाई के पात्र हैं, जिनके प्रयास से इस पत्रिका का वर्तमान स्वरूप प्राप्त हो सका है।

  
(राजेंद्र भटनगर)  
जिलाधिकारी  
गोरखपुर।

NIEPA DC



000401

- 54227  
310  
UTT-S

**LIBRARY & DOCUMENTATION CENTRE**  
National Institute of Educational  
Planning and Administration  
17-B, Sri Aurobindo Marg,  
New Delhi-110016  
DOC, No..... D-9491  
Date..... 25-4-97

~~MD~~  
16/5/97

## सम्पादक की लेखनी से


राष्ट्र के समग्र विकास के लिये आर्थिक नियोजन की प्रणाली को स्वतन्त्र भारत के नीति निर्माताओं ने सर्वाधिक उपयुक्त उपकरण के रूप में अपनाया। नियोजन प्रणाली को स्वीकार करने के फलस्वरूप पंचवर्षीय योजनाओं की परिकल्पना की गयी। पंचवर्षीय योजनाओं का सफल क्रियान्वयन करने के कारण ही आज हमारा देश सामाजिक, आर्थिक, वैज्ञानिक, औद्योगिक उन्नति के उच्च मानक प्राप्त कर सका है। नियोजन प्रणाली के अर्थ से इति तक अर्थात् विकास से लेकर क्रियान्वयन एवं अनुभव तथा परिस्कार तक सब कुछ सांख्यिकीय तथ्योंकी प्रेषणीयता का मुख्यापेक्षी है। सांख्यिकीय पत्रिका जनपदीय सांख्यिकीय तथ्यों का सर्वाधिक समृद्ध संकलन है। अस्तु यह पत्रिका जिले के आर्थिक प्रगति के मूल्यांकन एवं जिले के विकास की भावी योजनाओं के निर्माण की आधार-शिला के रूप में सुविज्ञ पाठकों के सम्मुख प्रस्तुत करते हुए अपार हर्ष का अनुभव हो रहा है।

सुविधा की दृष्टि से इस पत्रिका को दो भागों में विभक्त किया गया है। प्रथम भाग में जनपद स्तरीय आंकड़े प्रकाशित किए गए हैं तथा द्वितीय भाग में विकास खण्डवार आंकड़ों का संकलन तथा प्रकाशन किया गया है। क्षेत्रीय विधम-ताओं को इंगित करने के लिये विभिन्न सुविधाओं के दृष्टिकोण से जनपद के विकास खण्डों की स्थिति भी पत्रिका के अन्त में दी गयी है। इन बात का प्रयास किया गया है कि निचले स्तर से नियोजन के लिये आवश्यक लगभग सभी सूचनाएँ एक ही स्थान पर इस पत्रिका के माध्यम से उपलब्ध करा दी जाय।

इस पत्रिका में प्रकाशित अधिकांश आंकड़े विभागीय प्रकाशनों/सर्वेक्षणों से संग्रह किये गए हैं। कुछ आंकड़े सीधे विभागों से प्राप्त कर प्रकाशित किये जा रहे हैं। प्रकाशित आंकड़ों की विधमताओं को परिलक्षित करने के लिए आवश्यकतानुसार टिप्पणियाँ सम्बन्धित तालिकाओं के अन्त में अंकित कर दी गयी हैं। कुछ मकों की सूचनाएँ अलग से न मिल पाने के कारण जनपद महाराजगंज की भी सूचना सम्मिलित है। इस जनपद में आंशिक रूप से सम्मिलित तीन विकास खण्ड (धानी, फरेन्दा, कम्पिघर-गंज) की भी सूचना यथा सम्भव अलग कर प्रकाशित करने का प्रयास किया गया है।

अर्थ एवं संख्याधिकारी कार्यालय के श्री शील सिंह, अर्थ एवं संख्याधिकारी, श्री राधेश्याम लाल श्रीवास्तव, कार्टोग्राफिक असिस्टेन्ट तथा श्री सभापति, चणरासी ने इस प्रकाशन को वर्तमान स्वरूप प्रदान करने में विशेष योगदान दिया है। अतएव सभी लोग बधाई के पात्र हैं।

मैं उन शासकीय तथा अशासकीय संगठनों का आभारी हूँ जिन्होंने इस प्रकाशन में अपना अमूल्य सहयोग उपलब्ध कराया है।

  
(एन. एन. राय)  
अर्थ एवं संख्याधिकारी,  
गोरखपुर।

## विषय सूची

तालिका सं.	विषय	पृष्ठ संख्या
1-	जनपद एक दृष्टि में	1-4
2-	महत्वपूर्ण जिला विकास मदों के संकेतांक	5-9
3-	कुछ प्रमुख मदों के विकास खण्डवार संकेतांक	10-22
4-	जनपद में विकास खण्डवार कुछ सामान्य सूचनाएँ	23-24
5-	जनपद में जनगणना 1991 एवं उसके बाद ग्रामवार आधारभूत आंकड़ा सर्वेक्षण वर्ष 1993-94 के अनुसार आबाद ग्रामों का विकास खण्डवार विवरण	25

### II क्षेत्रफल एवं जनसंख्या

6-	जनपद की ग्रामीण जनसंख्या की प्रति 10 वर्ष की जनसंख्या में वृद्धि	26
7-	जनपद में विकास खण्डवार क्षेत्रफल, जनसंख्या, अनुसूचित एवं जनजाति की संख्या तथा आवासीय मकान एवं परिवार	27-28
8-	जनपद में विकास खण्डवार जनसंख्या का आर्थिक वर्गीकरण	29-30
9-	जनपद में जनगणना के अनुसार प्रति दशक आबाद ग्रामों की संख्या/जनसंख्या तथा प्रति दशक प्रतिशत अन्तर (1901-91)	31
10-	जनपद में मातृभाषा के अनुसार जनसंख्या 1981	32
11-	जनपद में प्रमुख धर्मानुसार जनसंख्या 1981	32
12-	जनपद में आधु वर्गानुसार जनसंख्या 1981	33
13-	जनपद में आधु वर्गानुसार एवं वैवाहिक स्थिति के अनुसार स्त्री/पुरुषों की जनसंख्या 1981	34
14-	जनपद में आधु वर्गानुसार एवं शैक्षिक स्तरवार स्त्री/पुरुषों की जनसंख्या 1981	35-37
15-	जनपद में विकास खण्डवार साक्षर व्यक्ति तथा साक्षरता का प्रतिशत	38
16-	जनपद में जनसंख्या के अनुसार वर्गीकृत ग्राम	39

### III कृषि

17-	जनपद में विकास खण्डवार भूमि उपयोग	40-42
18-	जनपद में विकास खण्डवार विभिन्न साधनों द्वारा स्रोतानुसार वास्तविक सिंचित क्षेत्रफल	43
19-	जनपद में विकास खण्डवार मुख्य फसलों के अन्तर्गत क्षेत्रफल	44-53
20-	जनपद में मुख्य फसलों का उत्पादन	54
21-	जनपद में मुख्य फसलों का औसत उपज	55
22-	जनपद में विकास खण्डवार सिंचाई साधनों एवं स्रोतों की 31 मार्च 1994 की स्थिति	56-57
23-	जनपद में विकास खण्डवार जनपद की क्रियात्मक जोतों का आकार, वर्गानुसार संख्या एवं क्षेत्रफल	58-59
24-	जनपद में विकास खण्डवार (तहसील) कृषियंत्र एवं उपकरण (पशुगणना के अनुसार)	60
25-	जनपद में विकास खण्डवार उर्वरक वितरण	61
26-	जनपद में विकास खण्डवार कृषि से सम्बन्धित कुछ मुख्य सुविधाएँ	62-63
27-	जनपद में खाद्यान्न भण्डारों की संख्या एवं क्षमता	64

#### IV पशुपालन एवं मत्स्य

28-	जनपद में विकास खण्डवार(तहसीलवार) पशुपालन एवं कुक्कुट आदि पक्षियों की संख्या(पशुगणना के अनुसार)	65-69
29-	जनपद में विकास खण्डवार पशुचिकित्सालय एवं अन्य सेवाएँ	70-71
30-	मत्स्य पालन	72

#### V सहकारिता

31-	जनपद में विकास खण्डवार प्रारम्भिक कृषि ऋण सहकारी समितियाँ	73-74
32-	जनपद में अन्य सहकारी समितियाँ	75-76
33-	जनपद में सहकारी बैंक एवं भूमि विकास बैंक की स्थिति	76

#### VI उद्योग

34-	जनपद में औद्योगीकरण की प्रगति	77
35-	जनपद में ग्रामीण एवं लघु उद्योग	78
36-	जनपद में औद्योगिक आस्थान	79

#### VII सामान्य शिक्षा एवं समाज-शिक्षा

37-	जनपद में विकास खण्डवार मान्यता प्राप्त शिक्षण संस्थाएँ	80
38-	जनपद में विकास खण्डवार मान्यता प्राप्त शिक्षा संस्थाओं में स्तरवार विद्यार्थी	81-83
39-	जनपद में विकास खण्डवार मान्यता प्राप्त शिक्षा संस्थाओं में शिक्षक	84-85
40-	जनपद में प्राविधिक शिक्षा संस्थान, औद्योगिक शिक्षा संस्थान, शिक्षण प्रशिक्षण संस्थान तथा उनमें भर्ती	86
41-	जनपद में समाज शिक्षा, महिला एवं बाल कल्याण कार्यक्रमों की प्रगति	86

#### VIII सार्वजनिक स्वास्थ्य एवं परिवार कल्याण

42-	जनपद में एलोपैथिक चिकित्सालय एवं औषधालय	87
43-	जनपद विकास खण्डवार एलोपैथिक चिकित्सालय सेवा	88
44-	जनपद में विकास खण्डवार आयुर्वेदिक, घुनानी तथा होम्योपैथिक चिकित्सा सेवा	89
45-	जनपद में विकास खण्डवार परिवार कल्याण एवं मातृ-शिशु कल्याण उपकेन्द्र	90

#### IX विद्युत

46-	जनपद में विभिन्न कार्यों में विद्युत उपभोग	91
47-	जनपद में विकास खण्डवार विद्युतीकृत ग्राम एवं हरिजन बस्तियाँ	92

#### X परिवहन एवं संचार

48-	जनपद में पक्की सड़को ली लम्बाई	93
49-	जनपद में विकास खण्डवार पक्की सड़को की लम्बाई	94
50-	जनपद में विकास खण्डवार टाताघात एवं संचार सेवाएँ	95

#### XI संस्थागत वित्त

51-	जनपद में विकास खण्डवार अनुसूचित व्यवसायिक बैंक शाखा	96
-----	---	----

52-	जनपद में व्यवसायिक बैंको में जमा धनराशि एवं ऋण वितरण	97
-----	--	----

### XII जल सम्पूर्ति

53-	जनपद में विकास खण्डवार ग्रामों में पेशजल सुविधा की स्थिति	98-99
-----	---	-------

### XIII पंचायतराज

54-	जनपद में विकास खण्डवार न्यायपंचायत, ग्रामसभा और पंचायत घर	100
55-	ग्राम पंचायत एवं क्षेत्र समितियों की आघ	101

### XIV भाव

56-	जनपद में माहवार ग्रामीण फुटकर भाव	102-103
57-	जनपद में माहवार जिला केन्द्र के नगरीय फुटकर भाव	104-105

### XV विविध

58-	जनपद में 31 मार्च 1994 की कर्मचारियों के आकड़े	106
59-	जनपद में सेवायोजन कार्यालयों द्वारा किया गया कार्य	107
60-	आर्थिक गणना 1990	108
61-	अनुसूचित जाति एवं जनजाति के छात्रों की छात्रवृत्ति	109

### XVI नगरीय क्षेत्रों में उपलब्ध सुविधाएँ

62-	जनपद के नगरीय क्षेत्रों में उपलब्ध सुविधाओं की संख्या	110-113
-----	---	---------

### XVII जनपद में विभिन्न सामाजिक सुविधाओं से दूरी के अनुसार ग्रामों का वितरण

63-	जनपद में विकास खण्डवार प्रमुख सुविधा केन्द्रों से दूरी के अनुसार ग्रामों की संख्या	114-144
-----	--	---------

### XVIII अन्य

64-	अवरोही क्रमानुसार श्रेणीबद्ध विकास खण्डों की कुछ प्रमुख मदों की सूचनाएँ	145-151
65-	जनपद में रेस्ट हाउस/डाक बंगला	152
66-	जनपद में मुदणालयों की संख्या	152

### मानचित्र/ग्राफ चार्ट

1-	मानचित्र उत्तर प्रदेश	1(अ)
2-	मानचित्र जनपद गोरखपुर	1(ब)
3-	बरतु उत्पाद खण्डों से प्रति व्यक्ति शुद्ध उत्पादन	4(अ)
4	मुख्य कर्मकरों में विभिन्न कर्मकरों का प्रतिशत	30(अ)
5-	जनपद की जनसंख्या में जनगणना के अनुसार 1901 से प्रति दशक जनसंख्या में वृद्धि तथा प्रतिशत अन्तर	31(अ)
6-	पिछले चार दशकों में जनगणना के अनुसार जनपद में साक्षर व्यक्तियों की साक्षरता का प्रतिशत	38(अ)
7-	भूमि उपयोषिता वर्ष 1992-93	40(अ)
8-	विभिन्न साधनों द्वारा सीलानुसार सिंचित क्षेत्रफल	43(अ)
9-	जनपद में मुख्य फसलों के अन्तर्गत क्षेत्रफल	44(अ)
10-	जनपद में शैक्षिक संस्थानों और कुल छात्रों की संख्या	80(अ)
11-	प्रति लाख जनसंख्या पर एलोपैथिक चिकित्सालय/औषधलय एवं शैथ्याओं की संख्या	88(अ)
12-	विद्युतीकृत ग्रामों का कुल आबाद ग्रामों से प्रतिशत	92(अ)
13-	कुल पक्की सड़कों की लम्बाई	94(अ)

# उत्तर प्रदेश में जनपद की स्थिति



0 10 20 30 40 50  
KILOMETERS



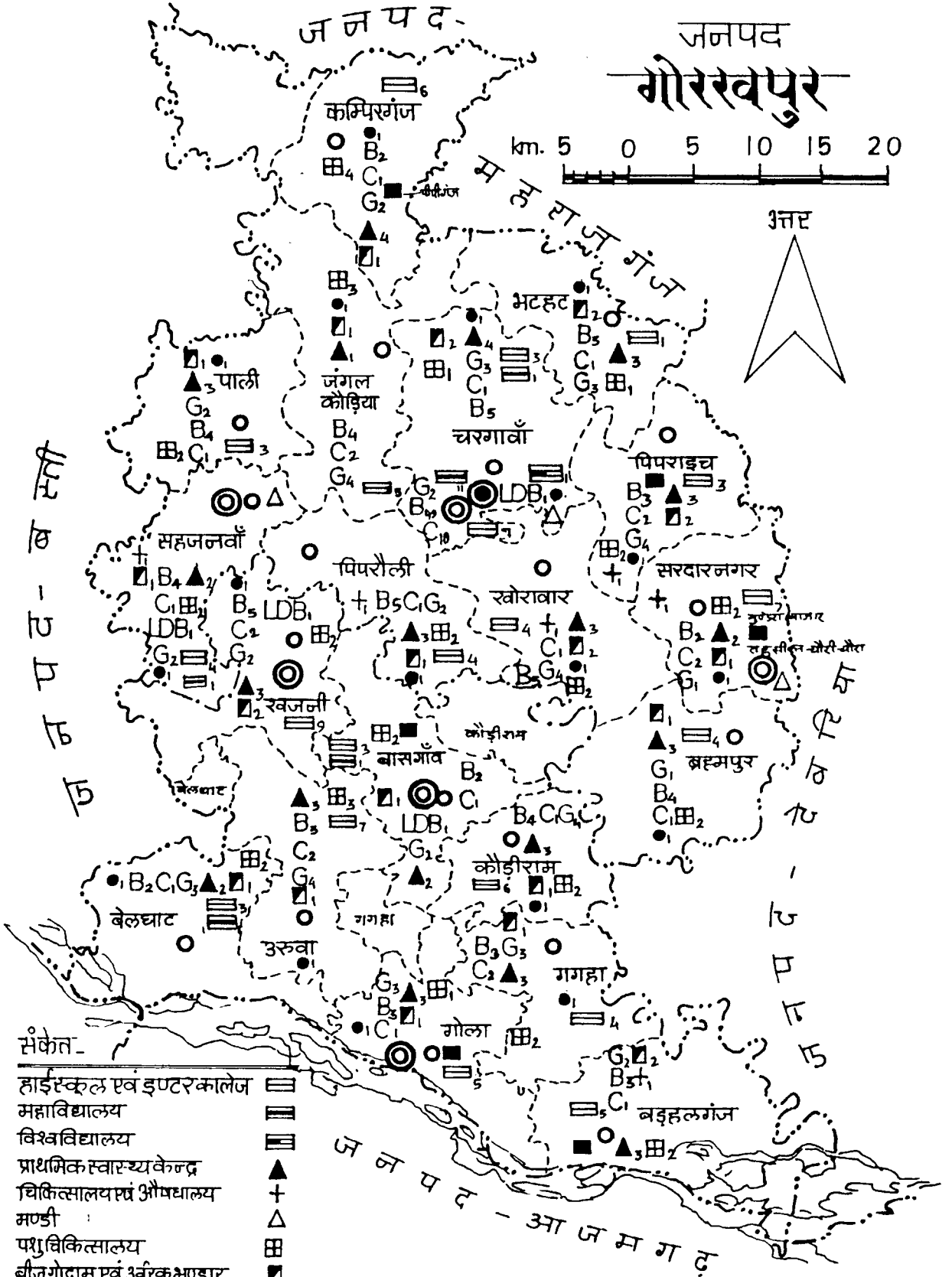
जनपद

जनपद

गौरखपुर

km. 5 0 5 10 15 20

उत्तर



संकेत-

- हाईस्कूल एवं इंटरकालेज [Symbol]
- महाविद्यालय [Symbol]
- विश्वविद्यालय [Symbol]
- प्राथमिक स्वास्थ्यकेन्द्र [Symbol]
- चिकित्सालय एवं औषधालय [Symbol]
- मण्डी [Symbol]
- पशुचिकित्सालय [Symbol]
- बीजगोदाम एवं अर्बकभण्डार [Symbol]
- कीटनाशक दवाकेन्द्र [Symbol]
- राष्ट्रीयकृत बैंक [Symbol]
- ग्रामीण बैंक [Symbol]
- सहकारी बैंक [Symbol]
- सहकारी ग्राम्य विकास बैंक LDB [Symbol]
- कस्बा [Symbol]

- जनपद सीमा/ मुख्यालय [Symbol]
- तहसील सीमा/ मुख्यालय [Symbol]
- प्रिकरा खण्ड सीमा/ मुख्यालय [Symbol]
- नदी [Symbol]

N. N. Rai  
अधीनस्थ सहायक आयुक्त  
गौरखपुर

(राज्यपालाया, काठमाडौं)  
मा. ३४

तालिका -1 : जनपद एक दृष्टि में

क्र.स.	मद	इकाई	अवधि	विवरण
1	2	3	4	5
1.	भौगोलिक क्षेत्रफल	वर्ग कि.मी.	1991	3484
2.1	जनसंख्या	"	"	
2.1	पुरुष	संख्या ह. में	"	1593.36
2.2	स्त्री	"	"	1472.65
2.3	योग	"	"	3066.00
2.4	ग्रामीण	"	"	2490.73
2.5	नगरीय	"	"	575.28
2.6	अनुसूचित जाति	"	"	675.66
2.7	अनुसूचित जन जाति	"	"	.49
3.	साक्षर व्यक्तियों की संख्या	"		
3.1	कुल	"	"	1055.00
3.2	पुरुष	"	"	769.46
3.3	स्त्री	"	"	286.12
4.	तहसीलों की संख्या	संख्या	1993-94	6
5.	सामुदायिक विकासखण्ड	"	"	21
6.	न्याय पैंचायत	"	"	191
7.	ग्राम सभा	"	1993-94	1718
8.	ग्रामों की संख्या			
8.1	आबाद ग्रामों की संख्या		1991	2876
8.2	रूर आबाद ग्रामों की संख्या		"	439
8.3	वन ग्राम	"	"	4
8.4	कुल ग्राम	संख्या	"	3319
9.	नगर एवं नगर समूह	"	1991	7
10.	नगर महापालिका	"	1993-94	1
11.	नगर पालिका	"	"	-
12.	छावनी क्षेत्र	"	"	-
13.	नगर क्षेत्र समिति	"	"	6
14.	नोटिफाइड परिषद	"	"	0
15.	सेन्सस टाउन	"	"	0
16.	पुलिस स्टेशन			
16.1	ग्रामीण	"	1993-94	14
16.2	नगरीय	"	"	13

तालिका -1 क्रमशः ...

क्र.स.	मद	इकाई	अवधि	विवरण
1	2	3	4	5
17.	बस स्टाप/बस स्टेशन	"	"	95
18.	रेलवे स्टेशन (डाल्ट सहित)	"	"	20
19.	रेलवे लाइन की लम्बाई	"	"	
19.1	छोटी लाइन	कि.मी.	"	53
19.2	बड़ी लाइन	"	"	56
20.	डाक घर	सँख्या		
20.1	ग्रामीण	"	"	328
20.2	नगरीय	"	"	63
21.	तारघर	"	"	50
22.	टेलीफोन कनेक्शन	"	"	10454
23.	व्यवसायिक बैंक	"		
23.1	राष्ट्रीय बैंक शाखाएँ	"	"	111
	अन्य	"	1993-94	2
24.	ग्रामीण बैंक	"	"	59
25.	सहकारी बैंक	"	"	47
26.	सहकारी कृषि एवं ग्राम्य विकास बैंक की शाखाएँ	"	"	4
27.	सस्ते गन्ने की दुकान			
27.1	ग्रामीण	"	"	1606
27.2	नगरीय	"	"	293
28.	बायो गैस संयंत्र	"	"	3980
29.	शीत भण्डार	"	"	9
30.	कृषि			
30.1	शुद्ध बोया गया क्षेत्रफल		1992-93	264
30.2	एक बार से अधिक बोया गया क्षेत्रफल	"	"	137
30.3	शुद्ध सिंचित क्षेत्रफल	"	"	185
30.4	सकल सिंचित क्षेत्रफल	"	"	197
30.5	कृषि उत्पादन			
30.5.1	खाद्यान्न	ह.मी.टन	1992-93	593
30.5.2	गन्ना	"	"	456
30.5.3	तिलहन	"	"	6
30.5.4	आलू	"	"	54
31.	जनवायु			
31.1	वर्षा			
31.1.1	सामान्य	मि.मी.	1993	1221
31.1.2	वास्तविक	मि.मी.	"	1360

तालिका -1 क्रमशः ...

क्र.स.	मद	इकाई	अवधि	विवरण
1	2	3	4	5
31.2	तापमान			
31.2.1	उच्चतम	सेंटीग्रेड	1993-94	43.5
31.2.2	न्यूनतम	"	"	6.8
32.	सिंचाई			
32.1	नहरों की लम्बाई	कि.मी.	"	422
32.2	राजकीय नलकूप	संख्या	"	886
32.3	व्यक्तिगत नलकूप तथा पम्पसेट	संख्या	"	92739
33.	पशुपालन			
33.1	कुल पशुधन	संख्या	1988	797236
33.2	पशु चिकित्सालय	संख्या	1993-94	45
33.3	पशुधन सेवा केन्द्र	"	"	64
33.4.1	कृत्रिम गर्भाधान केन्द्र	"	"	14
33.4.2	कृत्रिम गर्भाधान उप केन्द्र	"	"	44
34.	सहकारिता			
34.1	प्रारम्भिक कृषि ऋण समितियों	"	1992-93	186
34.2	समितियों के सदस्य	संख्या ह. में	"	247
35.	उद्योग			
35.1	औद्योगिक अधिनियम 1948 के अन्तर्गत पंजीकृत कारखाने कारखाने		1988-89	119
35.2	लघु औद्योगिक इकाइयों			
35.2.1	संख्या	"	1993-94	<del>408</del> 6109
35.2.2	कारखाने वाले व्यक्ति	"	"	<del>1257</del> 18226
36.	शिक्षा			
36.1	जूनियर बेसिक स्कूल	"	"	1413
36.2	सीनियर बेसिक स्कूल	"	"	363
36.3	उच्चतर माध्यमिक विद्यालय	"	"	135
36.4	डिग्री कॉलेज	"	"	15
36.5	विश्व विद्यालय	"	"	1
36.6	औद्योगिक प्रशिक्षण संस्थान	"	"	5
36.7	पॉलीटेक्निक	"	"	3
37.	जन स्वास्थ्य			
37.1	चिकित्सालय एवं औषदानय			
37.1.1	पैलेपैथिक	संख्या	1993-94	20
37.1.2	आयुर्वेदिक	"	"	44
37.1.3	होम्योपैथिक	"	"	23
37.1.4	यूनानी	"	"	2

तालिका -1 क्रमशः ...

क्र.स.	मद	इकाई	अवधि	विवरण
1	2	3	4	5
37.2	प्राइमरी स्वास्थ्य केन्द्र	..	..	59
37.3.1	परिवार एवं मातृ शिशु कल्याण केन्द्र	..	..	406
37.3.2	परिवार एवं मातृ शिशु कल्याण उप केन्द्र	..	..	76
37.4	विशेष चिकित्सालय	..		
37.4.1	क्षय	..	..	2
37.4.2	कुष्ठ	..	..	1
37.4.3	संक्रामक रोग	..	..	2
38.	पक्की सड़कों की लम्बाई		1992-93	
38.1	कुल सड़कों की लम्बाई	..	..	1523
38.2	लोक निर्माण विभाग द्वारा संचालित सड़कों की लम्बाई	कि.मी.	1992-93	847
39.	विद्युत			
39.1.1	विद्युतिकृत कुल ग्राम	संख्या	1993-94	1989
39.1.2	विद्युतिकृत आबाद ग्राम	..	..	1984
39.2	विद्युतिकृत नगर	..	..	7
39.3	विद्युतिकृत हरिजन बस्तियाँ	..	..	1587
40.	नल लगाकर जल सम्पूर्ति के अन्तर्गत लाये गए			
40.1	ग्राम	..	..	2785
40.2	नगर	..	..	7
40.3	अभाव ग्रस्त ग्रामों की संख्या	..	..	163
41.	मनोरंजन			
41.1	सिनेमा गृह	संख्या	1993-94	26
41.2	सिनेमा गृह में सीटों की संख्या	..	..	16964
42.	वस्तु उत्पाद खण्डों से कुल शुद्ध उत्पादन	करोड़ रु. में		
	(भाव 1980-81)		1989-90	265.00
			1990-91	138.32
			1991-92	164.78
43.	वस्तु उत्पाद खण्डों से कुल शुद्ध उत्पाद प्रचलित भावों पर			
			1989-90	513.01
			1990-91	302.52
			1991-92	453.06
44.	राष्ट्रीय बचत में शुद्ध जमा धन	लाख रु.	1993-94	4269.53
45.	जिला सेक्टर योजना पर कुल व्यय/परिव्यय	हजार रु.		
			व्यय 1992-93	126293
			व्यय 1993-94	130755
			परिव्यय 1994-95	187501

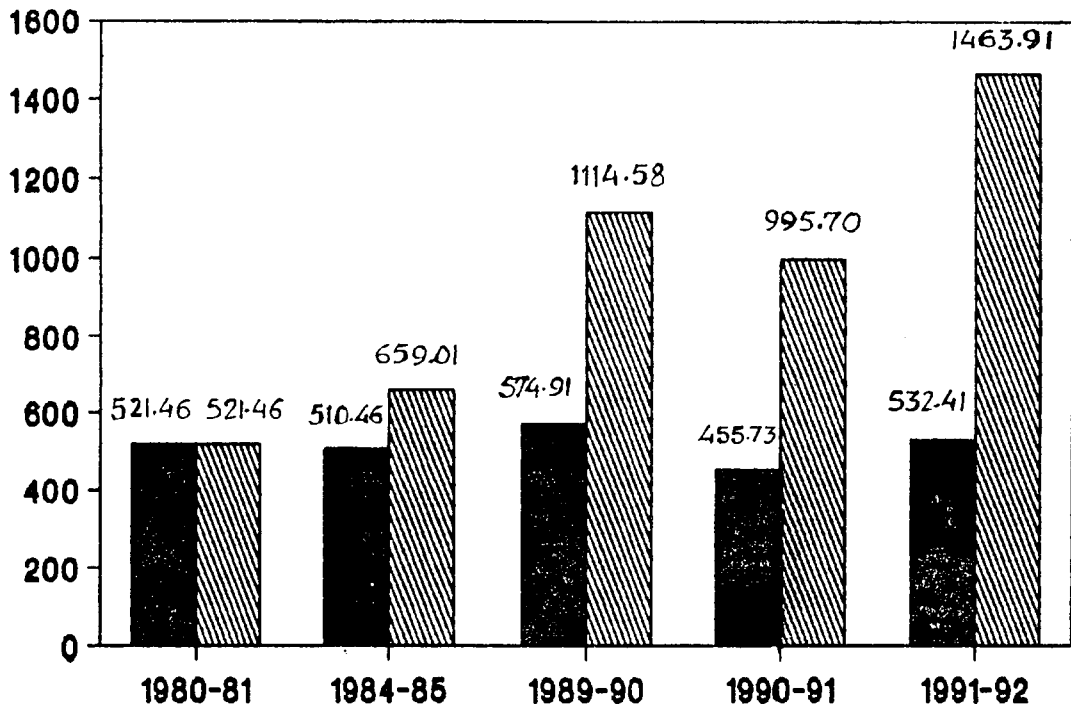
# वस्तु उत्पाद स्वण्डों से प्रति व्यक्ति शुद्ध उत्पाद

जनपद-गोरखपुर.

▨ → प्रचलित भावों पर.

■ → वर्ष-1980-81 के भावों पर.

(स्वपया)



तालिका -2 : महत्वपूर्ण जिला विकास मदों के संकेतक

मद	संकेतक
1	2
1 कुल जनसंख्या की नगरीय जनसंख्या का प्रतिशत (1991)	18.8
2 जनसंख्या का घनत्व(प्रतिवर्ष किमी.) (1991)	880
3 1981-91 के दशक में जनसंख्या वृद्धि प्रतिशत (1991)	24.6
4 कुल जनसंख्या में अनु.जा./जन जा. की प्रतिशत (1991)	22.1
5 राज्य की कुल अनु. जा. की जनसंख्या में जनपद में अनु. जा. के व्यक्तियों का प्रतिशत (1991)	2.3
6 लिंगानुपात(प्रति हजार पुरुषों पर महिलाओं की संख्या) (1991)	924
7 साक्षरता प्रतिशत (1991)	
7.1 कुल	43.3
7.2 पुरुष	60.7
7.3 स्त्री	24.5
8. परिवार का औसत आकार (1991)	
8.1 ग्रामीण	6.00
8.2 नगरीय	7.00
8.3 ग्राम	6.50
9. कुल जनसंख्या में विकलांग व्यक्तियों का प्रतिशत (1981)	.00
10. कुल मुख्य कर्मकरों का जनसंख्या से प्रतिशत (1991)	
1. ग्रामीण	27.8
2. नगरीय	23.9
3. ग्राम	27.0
11. कृषि कर्मकरों का कुल जनसंख्या से प्रतिशत (1991)(कृषक तथा कृषि श्रमिक सम्मिलित करते हुए)	19.2
12. कृषि श्रमिक करों का कुल जनसंख्या से प्रतिशत (1991)	8.1
13. कुल मुख्य कर्मकरों का प्रतिशत (1991)	
1) कृषक	41.1
2) श्रमिक	30.0
3) पशुपालन ,जंगल लगाना ,वृक्षारोपण	.6
4) खान खोदना	.0
5) पारिवारिक उद्योग	1.6
6) गैर पारिवारिक उद्योग	3.3
7) निर्माण कार्य	1.1
8) व्यापार एवं वाणिज्य	6.4
9) यातायात संग्रहण एवं संचार	2.6
10) अन्य	13.4

तालिका -2 क्रमशा....

मद	सूचकांक
1	2
14. समस्त जितों को लघु एवं सीमान्त जितों का % (1990-91)	93.67
15. समस्त जितों के अन्तर्गत क्षेत्रफल में लघु एवं सीमान्त जितों के अन्तर्गत क्षेत्रफल का प्रतिशत (1990-91)	66.51
16. सीमान्त जितों का औसत आकार(हेक्टे.) (1990-91)	.35
17. समस्त जितों का औसत आकार(हेक्टे.) (1990-91)	.68
18. प्र. 100 हे. प्रतिवैदित क्षेत्रफल पर पशुधन संख्या(1988)	235
19. प्र. 1000 हे. जनसंख्या पर पशुधन संख्या(1988)	274
20. प्रति 100 जनसंख्या पर दूध देने वाले पशुओं की संख्या(1988)	6
21. प्रति 1000 जनसंख्या पर कुक्कुट संख्या (1988)	61
22. पंजीकृत कार्यरत औद्योगिक इकाइयों में प्रति लाख जनसंख्या पर नये व्यक्तियों की संख्या (1988-89)	676
23.पंजीकृत कार्यरत कारखानों में प्रति औद्योगिक कर्मकर श्रमिक एवं कर्मचारी पर उत्पादन का मूल्य (रु.) (1988-89)	0.00
24. पंजीकृत कार्यरत कारखानों में प्रति व्यक्ति औद्योगिक उत्पादन का मूल्य (1988-89)	0.00
25. प्र. औद्योगिक कर्मकर आवर्धित मूल्य(1000रु.)(1988-89)	.00



मद	1991-92	1992-93	1993-94
1	2	3	4
26. कुल प्रतिवेदित क्षेत्रफल में वनों के अन्तर्गत क्षेत्रफल का प्रतिशत	6.28	6.30	-
27. कुल प्रतिवेदित क्षेत्रफल में शुद्ध बोये गये क्षेत्रफल का प्रतिशत	73.7	74.70	-
28. फसल सघनता	157.79	151.76	.00
29. सकल बोये गये क्षेत्रफल में वाणिज्यिक फसलों के अन्तर्गत क्षेत्रफल का %	4.46	4.48	.00
30. खाद्यान्न फसलों की औसत उत्पाद ( कुन्तल)	18.88	16.06	.00
31. प्र. हे. उर्वरक उपभोग (कि.ग्रा.)	106.60	99.40	.
32. प्रति व्यक्ति उत्पादन (कि.ग्रा.)			
1) अनाज	223.60	180.60	.
2) दालें	7.40	7.70	.
33. कृषि उत्पाद का सकल मूल्य (रुपये में)			
1) प्रति हेक्टे शुद्ध बोये गये क्षेत्रफल पर (प्रचलित भाव)	8913	7911	-
2) प्र. व्यक्ति ग्रामीण प्रचलित भाव	1470	1272	-
34. शुद्ध बोये गये क्षेत्रफल में शुद्ध सिंचित क्षेत्रफल का प्रतिशत	75.6	70.20	-
35. सकल बोये गये क्षेत्रफल में सकल सिंचित क्षेत्रफल का प्रतिशत	50.5	49.20	-
36. प्रति लाख शुद्ध बोये गये क्षेत्र पर कृषि उत्पादन मण्डियों की संख्या	1.15	1.14	-
37. प्रति हजार वर्ग कि.मी. पर शीतगृहों की संख्या	2.55	2.55	2.55
38. प्रति लाख जनसंख्या पर प्रारम्भिक कृषि सहकारी ग्रुप समितियों की संख्या	6.0	5.9	.00
39. प्रति लाख जनसंख्या पर भूमि विकास बैंकों की संख्या	0.13	0.13	0.12
40. प्रति लाख जनसंख्या पर कृषि सहकारी ग्रुप विकास समितियों की संख्या	0.10	0.13	0.16
41. वस्तु उत्पाद खण्डों से प्रति व्यक्ति शुद्ध उत्पाद (1980-81) के भावों पर	532.41	.00	-
42. वस्तु उत्पाद खण्डों से प्रति व्यक्ति शुद्ध उत्पाद प्रचलित भावों पर	1463.91	.00	.00
43. प्रचलित भावों पर कुल शुद्ध घरेलू उत्पाद में विनिर्माण खण्ड का %	.00	.00	.00
44. कुल आबाद ग्रामों में विद्युतिकृत ग्रामों का प्रतिशत	62.50	63.20	62.80
45. कुल विद्युत उपभोग में कृषि खण्ड में उपयुक्त विद्युत का प्रतिशत	17.7	18.5	32.5

## तालिका -2 क्रमशः ....

मद	1991-92	1992-93	1993-94
1	2	3	4
46. प्रति व्यक्ति विद्युत उपभोग (किलो वाट घंटा)	101.17	95.40	112.65
47. प्रति हेक्टे. शुद्ध बोधे गये क्षेत्र पर कृषि खण्ड में उपयुक्त(क,व,घ,)	211.44	205.36	-
48. प्रति लाख जनसंख्या पर स्कूल संख्या			
1) जूनियर बेसिक स्कूल	42.6	41.9	44.1
2) सीनियर बेसिक स्कूल	11.6	11.4	11.3
3) हायर सेकेन्डरी स्कूल	4.2	4.2	4.2
4) डिग्री कॉलेज	0.5	0.4	0.5
49. अध्यापक छात्र अनुपात			
1) जूनियर बेसिक स्कूल	70.6	72.1	73.9
2) सीनियर बेसिक स्कूल	73.0	76.5	122.7
3) हायर सेकेन्डरी स्कूल	28.9	29.4	30.9
4) डिग्री कॉलेज	39.6	40.3	41.1
50. प्रतिलाख जनसंख्या पर एलोपैथिक अस्पताल, औषधालय तथा प्रा.स्वा. केन्द्रों की संख्या	2.4	2.4	2.5
51. प्रतिलाख जनसंख्या पर एलोपैथिक अस्पताल, औषधालय तथा प्रा.स्वा. में शीश्याओं की संख्या	74.7	74.0	73.3
52. प्रति परिवार एवं मातृ शिशु कल्याण केन्द्र /उपकेन्द्र पर औसत जनसंख्या	5895	5996	8914
53. ऋण जमा अनुपात	31	28	25
54. कुल ऋण वितरण में प्राथमिक क्षेत्र के ऋण वितरण का %	48.1	45.3	43.1
55. प्रति व्यक्ति जमा धन राशि	1947	2250	2533
56. प्रति व्यक्ति ऋण वितरण	600	634	644
57. प्रति व्यक्ति प्राथमिक क्षेत्र में ऋण वितरण	288	287	278
58. प्रति बैंक वाणिज्यिक एवं ग्रामीण ब्रान्च पर जनसंख्या(हजार में)	19	19	19
59. प्रति 1000 वर्ग कि.मी. क्षेत्र पर पक्की सड़कों की लम्बाई(कि.मी.)			
1) कुल	422.8	437.2	.0
2) लो.नि.वि.	228.8	243.1	.0
60. प्रति लाख जनसंख्या पर पक्की सड़कों की लम्बाई(कि.मी.)			
1) कुल	47.6	48.4	.0
2) लो.नि.वि.	25.8	26.9	.0

तालिका -2 क्रमशः....

मद	1991-92	1992-93	1993-94
1	2	3	4
61. प्रति हजार वर्ग कि.मी. क्षेत्र पर रेलवे लाइन की लम्बाई	31.4	31.3	31.3
62. प्रति सस्ते गल्ले की दुकान पर सेवित जनसंख्या(हजार में)	1.5	1.9	1.6
63. प्रति लाख जनसंख्या पर तारघर की संख्या	1.6	1.6	1.6
64. प्रति लाख जनसंख्या पर टेलिफोन की संख्या	274.1	269.5	326.6
65. प्रति लाख जनसंख्या पर डाकघरों की संख्या	12.3	12.1	12.2
66. प्रति सिनेमा गृह पर जनसंख्या हजार में	112	117	123
67. प्रति व्यक्ति जिला योजना व्यय/परिव्यय(रु.)			
1) परिव्यय	57	46	49
2) वास्तविक व्यय	34	41	43

तालिका - 3: कुछ प्रमुख मंडों के विकास खण्डवार संकेतक :-

क्र.स.	विकासखण्ड	जन- संख्या का घनत्व प्रति वर्ग किमी. 1991	अनु. जा./ जन जा. का कुल जन- संख्या से प्रति- शत	कुल मुख्य कर्मकरों का कुल जन- संख्या से प्रति- शत 1991	कृषि में लगे कर्म- करों का कुल मुख्य कर्म- करों से % 1991	पारि- वारिक उद्योग में कर्म- करों का कुल मुख्य कर्म- करों से % 1991	साक्षर व्यक्ति- ओं का कुल जन- संख्या से प्रति- शत 1991
1	2	3	4	5	6	7	8
1	पाली	565	23.7	29.3	83.2	1.1	41.0
2	सहजनवा	608	26.5	26.6	73.5	2.6	40.8
3	पिपरीली	635	18.7	26.4	73.9	1.8	39.0
4	जंगल कौड़िया	755	19.5	29.2	80.8	1.2	38.2
5	चरगावा	974	21.5	29.8	76.7	1.2	28.9
6	भटहट	837	19.6	33.4	87.5	.9	28.5
7	पिपराइच	941	21.6	31.0	82.1	1.5	34.3
8	सरदारनगर	888	27.1	29.6	80.0	1.3	35.3
9	खौराबार	875	26.3	27.6	78.0	1.5	33.6
10	बहमपुर	694	24.0	27.4	88.9	1.1	33.8
11	कौड़ी राम	742	24.7	23.8	77.8	1.8	45.5
12	बांसगांव	757	29.8	25.5	85.1	1.1	40.5
13	उरुवा	784	31.4	25.8	85.0	.8	41.0
14	गगाहा	811	26.1	25.4	86.7	1.0	42.8
15	खजनी	797	27.2	25.1	81.7	1.4	40.3
16	बेलघाट	680	27.9	26.7	88.5	1.1	34.9
17	गोला	836	31.1	25.0	84.9	.7	42.1
18	बड़हलगांज	580	21.6	27.6	87.4	.8	38.4
19	धानी	716	13.7	31.7	88.9	1.6	32.3
20	कम्पिछरांज	812	18.0	30.8	84.4	1.0	32.4
21	फरेवा	1072	13.1	28.0	88.7	.4	38.5
समस्त विकासखण्ड		751	24.2	27.8	82.6	1.3	37.3

तालिका -3 क्रमशः ...

क्र.स. विकासखण्ड का नाम	सकल बोये गये क्षेत्रफल का शुद्ध बोये क्षेत्रफल से %			खाद्यान्न फसलों के अन्तर्गत क्षेत्रफल का सकल बोये क्षेत्रफल से %			
	1984-85	1991-92	1992-93	1984-85	1991-92	1992-93	
1	2	9	10	11	12	13	14
1 पाली	161.8	149.6	141.4	93.0	99.2	93.3	
2 सहजनवा	157.2	162.1	158.2	91.6	92.9	94.2	
3 पिपरीली	152.3	146.4	202.9	94.1	95.6	94.8	
4 जंगल कौड़िया	142.7	154.5	133.3	89.3	85.5	92.5	
5 चरगावा	156.4	176.4	157.6	90.5	90.7	90.2	
6 भटहट	190.7	191.7	190.5	88.9	90.9	91.7	
7 पिपराइच	176.7	146.8	135.9	84.2	87.8	87.8	
8 सरदारनगर	173.1	162.4	162.9	84.8	96.4	88.4	
9 खोराबार	149.9	197.3	116.0	88.3	91.4	89.9	
10 ब्रह्मपुर	153.9	149.4	150.1	92.9	96.5	92.7	
11 कौड़ी राम	129.4	134.3	127.1	94.4	94.9	94.5	
12 बांसगांव	133.6	152.1	149.5	92.6	92.4	92.5	
13 उरुवा	121.7	138.1	138.2	92.6	93.4	93.6	
14 गगहा	151.0	150.3	145.0	93.7	96.0	94.3	
15 खजनी	145.2	161.6	161.7	91.6	92.4	92.2	
16 बेलघाट	123.9	160.4	158.0	92.2	87.9	92.1	
17 गौला	136.3	151.4	138.2	92.4	95.5	94.7	
18 बड़हलगांज	122.8	120.3	120.2	93.7	94.9	94.6	
19 धानी	107.0	252.2	256.0	90.7	92.6	92.8	
20 कर्मिघरागांज	121.5	164.0	162.2	82.5	83.5	84.2	
21 फरैदा	132.3	192.2	114.6	92.5	76.6	68.9	
समस्त विकासखण्ड	149.1	157.8	151.7	90.8	92.2	92.1	

तालिका -3 क्रमशा ...

क्र.स.	विकासखण्ड का नाम	प्रति हे. सकल बोरो गये क्षेत्रफल पर लवैरक का उपभोग			प्रति व्यक्ति खाद्यान्न उत्पादन (कि.ग्रा.)		
		1984-85	1991-92	1992-93	1984-85	1991-92	1992-93
1	2	15	16	17	18	19	20
1	पाली	79.1	104.1	114.8	258	287	228
2	सहजनवा	110.1	129.6	111.2	245	288	242
3	पिपरीली	82.9	150.9	72.6	222	258	328
4	जंगल कौड़िया	19.1	85.8	87.2	229	285	221
5	चरगावा	23.8	101.9	107.8	176	291	235
6	भटहट	90.1	109.7	108.4	301	324	272
7	पिपराइच्च	157.5	125.9	144.5	246	264	209
9	सरदारनगर	148.7	98.9	98.0	232	265	207
9	खोराबार	72.8	144.1	145.4	199	319	156
10	बहमपुर	41.4	187.2	91.1	282	335	274
11	कौड़ी राम	28.0	99.2	106.5	200	255	210
12	बांसगांव	32.1	98.0	98.9	205	283	244
13	उरुवा	48.5	100.7	99.2	214	252	219
14	गगाहा	45.0	98.7	105.9	220	273	217
15	खजनी	90.2	97.3	91.1	231	295	250
16	बेलघाट	40.9	60.6	82.8	214	274	244
17	गौला	138.8	72.4	116.8	187	252	190
18	बड़हलगंज	66.9	93.9	105.8	214	279	239
19	धानी	43.9	.0	.0	263	591	533
20	कम्पियरगांज	81.3	160.2	131.3	240	257	209
21	फरेदा	67.4	.0	.0	338	197	63
समस्त विकासखण्ड		67.4	106.7	99.5	269	287	238

तालिका -3 क्रमशा ...

क्र.सं.	विकासखण्ड का नाम	प्रति हे, सकल बोधे गये क्षेत्रफल पर कृषि उत्पादकता मूल्य प्रचलित भावों पर(रु.)			सकल सिंचित क्षेत्रफल का शुद्ध सिंचित क्षेत्रफल से प्रतिशत		
		1984-85	1991-92	1992-93	1984-85	1991-92	1992-93
1	2	21	22	23	24	25	26
1	पाली	2682	8739	7552	102.2	100.4	107.1
2	सहजनवा	3001	8629	7753	101.0	100.3	104.4
3	पिपरीली	2955	8607	7657	101.5	100.5	113.9
4	जंगल कौड़िया	2681	7834	7367	100.9	112.0	101.4
5	चरगावा	3029	8794	7722	100.9	102.5	106.3
6	भटहट	2346	9579	8329	101.4	100.7	108.9
7	पिपराइच	3005	10458	9608	101.1	100.4	101.0
8	सरदारनगर	3838	10759	9065	102.5	102.9	106.0
9	खोराबार	2989	8621	7379	100.2	122.0	102.2
10	ब्रह्मपुर	2624	8935	7661	101.4	102.7	106.2
11	कौड़ी राम	2644	8271	7516	100.3	109.5	104.4
12	बांसगांव	3007	8519	7895	101.3	108.0	107.7
13	उरुवा	2845	8800	7939	100.3	101.0	101.5
14	गगहा	2793	8712	7783	101.7	100.5	100.2
15	खजनी	2912	8653	7579	100.1	100.8	101.9
16	बेलघाट	2765	8429	7701	100.2	124.2	118.1
17	गौला	2741	8986	7768	100.2	100.7	101.9
18	बड़हलगांज	2741	8770	7756	119.1	100.3	124.5
19	धानी	2847	8709	7903	104.8	153.0	106.9
20	कम्पिचरागांज	2948	9933	8498	100.3	101.3	101.3
21	फरेंदा	3038	12067	10592	100.1	123.1	112.3
समस्त विकासखण्ड		2919	8915	7911	101.5	105.5	106.4

तालिका -3 क्रमशा ...

क्र.स.	विकासखण्ड	शुद्ध सिंचित क्षेत्रफल का बोधे गये क्षेत्रफल से प्रतिशत			राजकीय नहरों द्वारा शुद्ध सिंचित क्षेत्रफल का कुल शुद्ध सिंचित क्षेत्रफल से प्रतिशत		
		1984-85	1991-92	1992-93	1984-85	1991-92	1992-93
1	2	27	28	29	30	31	32
1	पाली	62.6	69.4	59.0	18.7	9.1	6.7
2	सहजनवा	81.0	86.1	78.6	14.6	7.0	8.1
3	पिपरीली	67.4	74.9	96.8	-	-	.5
4	जंगल कौड़िया	63.8	66.3	62.5	-	3.8	7.2
5	चरगावा	76.4	83.5	76.8	9.3	6.1	7.1
6	भटहट	89.8	92.7	85.4	49.7	36.8	42.4
7	पिपराइच	95.1	91.0	74.9	25.3	18.8	25.4
8	अरदारनगर	92.3	84.1	80.2	20.4	16.6	17.7
9	खोराबार	79.8	71.1	28.1	4.0	12.7	19.7
10	बलमपुर	67.3	74.4	71.4	-	-	-
11	कौड़ी राम	63.4	65.0	61.6	-	-	-
12	बांसगांव	71.4	76.8	74.4	-	-	-
13	उरुवा	68.8	74.8	71.0	-	-	-
14	गगहा	69.4	78.4	69.0	-	-	-
15	खजनी	75.7	91.0	82.4	5.4	1.3	1.4
16	बेलघाट	58.6	58.8	62.5	.3	-	-
17	गोला	75.5	78.1	66.1	-	-	-
18	बड़हलगांज	35.7	56.9	47.4	-	-	-
19	धानी	35.0	62.5	114.8	-	-	-
20	कम्पियरागांज	58.9	81.7	74.5	-	.6	-
21	फरेंवा	63.8	87.3	23.6	-	-	-
समस्त विकासखण्ड		66.0	75.6	70.2	25.3	6.0	6.6



तालिका -3 क्रमशः ...

क्र.स.	विकासखण्ड	कुल नलकूपों द्वारा शुद्ध सिंचित क्षेत्रफल का कुल शुद्ध सिंचित क्षेत्रफल से प्रतिशत			प्रति सौ आबाद ग्रामों पर बायोमैथेन संयंत्रों की संख्या		
		1984-85	1991-92	1992-93	1984-85	1992-93	1993-94
1	2	33	34	35	36	37	38
1	पाली	52.1	72.5	73.4	54.0	150.0	160.9
2	सहजनवा	60.2	80.1	80.8	44.4	116.6	127.8
3	पिपरीली	73.7	82.1	89.0	61.7	157.5	171.7
4	जंगल कौड़िया	79.0	80.8	77.6	42.2	116.2	127.0
5	चरगावा	85.5	80.7	79.2	248.1	427.3	456.4
6	भट्टहट	44.0	57.1	51.9	105.1	237.5	255.2
7	पिपराइच	69.8	72.9	65.3	164.0	327.9	346.5
8	सरदारनगर	77.9	80.6	79.5	140.3	292.2	313.0
9	खीराबार	45.3	60.8	59.2	108.9	274.4	294.9
10	ब्रह्मपुर	94.6	93.3	93.9	62.7	151.8	166.1
11	कौड़ी राम	91.7	92.0	91.5	60.2	147.0	156.6
12	बांसगांव	82.1	87.0	89.7	46.8	119.4	129.0
13	उरुवा	87.9	89.4	83.1	19.2	50.2	53.2
14	गगहा	91.3	90.3	88.6	39.0	110.3	112.8
15	खजनी	67.8	80.1	80.3	35.3	82.5	89.7
16	बेलघाट	80.8	87.6	80.6	17.4	58.4	65.8
17	गोला	90.0	88.3	89.9	36.6	108.5	116.4
18	बड़हनगंज	88.5	87.6	86.0	45.1	108.6	117.8
19	धानी	44.5	71.4	88.0	64.9	12.1	12.1
20	कम्पिछरगंज	73.9	83.3	83.6	98.6	48.4	73.4
21	फरैदा	76.2	76.5	75.3	101.1	.0	.0
समस्त विकासखण्ड		55.6	81.1	81.1	64.9	128.3	138.4

तालिका -3 क्रमशः . . . . .

क्र.स.	विकासखण्ड	प्रति औद्योगिक कर्मकर पर औद्योगिक उत्पादन का मूल्य (रु.)			विद्युतिकृत ग्रामों का कुल आबाद ग्रामों से प्रतिशत		
		1984-85	1986-87	1987-88	1984-85	1992-93	1993-94
1	2	39	40	41	42	43	44
1	पाली	-	-	-	54.0	76.1	76.1
2	सहजनवा	-	-	-	36.0	45.7	45.7
3	पिपरीली	-	-	-	46.0	61.1	61.9
4	जंगल कौड़िया	-	-	-	33.0	57.4	59.5
5	चरगावा	-	-	-	66.0	98.2	94.5
6	भटहट	-	-	-	49.0	61.5	57.3
7	पिपराइच	-	-	-	70.0	90.7	84.9
8	सरदारनगर	-	-	-	68.0	100.0	93.5
9	खोसबा	-	-	-	65.0	96.2	84.6
10	बन्मपुर	-	-	-	64.0	83.0	72.3
11	कौड़ी राम	-	-	-	61.0	71.1	69.9
12	बांसगांव	-	-	-	62.0	72.6	72.6
13	उरुवा	-	-	-	36.0	51.4	51.7
14	गगाहा	-	-	-	52.0	66.7	66.7
15	खजनी	-	-	-	32.0	49.8	50.2
16	बेलघाट	-	-	-	23.0	39.7	40.2
17	गोला	-	-	-	57.0	64.7	64.7
18	बड़हलगांज	-	-	-	50.0	61.5	62.1
19	धानी	-	-	-	37.0	30.3	48.5
20	कम्पिघरांज	-	-	-	80.0	79.7	99.1
21	फरेदा	-	-	-	60.0	.0	100.0
समस्त विकासखण्ड		-	-	-	51.0	63.3	62.9

क्र.सं.	विकासखण्ड	प्रति लाख जनसंख्या पर कुल पक्की सड़कों की लम्बाई			प्रति हजार वर्ग कि.मी. पर कुल पक्की सड़कों की लम्बाई		
		1984-85	1991-92	1992-93	1984-85	1991-92	1992-93
1	2	45	46	47	48	49	50
1	पाली	21.8	30.2	31.2	127.0	170.9	176.2
2	सहजनवा	28.4	35.2	35.2	131.0	213.6	213.6
3	पिपरीली	58.9	53.3	53.3	354.0	338.4	338.4
4	जंगल कौड़िया	18.8	41.9	41.9	120.0	316.2	316.2
5	चरगावा	39.6	56.9	56.9	341.0	554.5	554.5
6	भटइट	12.9	58.6	52.6	87.0	456.6	524.2
7	पिपराइच	67.7	73.2	91.1	553.0	688.4	763.2
8	सरदारनगर	62.6	48.5	53.4	322.0	430.8	473.9
9	खोराबार	49.9	56.3	62.4	351.0	510.7	545.2
10	बनमपुर	7.4	37.9	41.7	42.0	262.6	289.4
11	कौड़ी राम	31.8	40.0	40.0	193.0	297.0	297.0
12	बांसगांव	27.6	30.9	30.9	191.0	233.6	233.6
13	उरुवा	27.9	36.0	39.8	175.0	282.5	312.0
14	गगहा	14.2	33.5	34.3	89.0	271.6	277.9
15	खजनी	33.9	63.8	63.8	219.0	508.7	508.7
16	बेनघाट	23.8	26.4	27.2	130.0	179.8	185.0
17	गौला	30.8	42.8	48.0	212.0	356.1	401.1
18	बड़हलगांज	22.3	62.4	66.3	109.0	362.2	385.1
19	धानी	32.1	23.5	23.5	127.0	168.4	168.4
20	कम्पियरागांज	30.2	36.7	36.7	147.0	298.1	298.1
21	फरेंदा	37.6	.0	.0	164.0	.0	.0
समस्त विकासखण्ड		37.7	45.1	47.1	294.0	338.9	354.0

तालिका -3 क्रमशः ...

क्र.स.	विकासखण्ड	प्रति लाख जनसंख्या पर लो.नि.वि. द्वारा संचालित पक्की सड़कों की लम्बाई			प्रति हजार कि.मी. पर लो.नि.वि. द्वारा संचालित पक्की सड़कों की लम्बाई		
		1984-85	1991-92	1992-93	1984-85	1991-92	1992-93
1	2	51	52	53	54	55	56
1	पाली	21.8	24.6	24.6	106.1	138.8	138.8
2	सहजनवा	18.4	24.8	24.8	122.6	150.5	150.5
3	पिपरीली	50.9	40.4	40.4	354.0	256.2	256.2
4	जंगल कौड़िया	18.8	25.7	25.7	123.2	194.2	194.2
5	चरगांवा	39.6	44.2	44.2	361.4	430.4	430.4
6	भटहट	12.9	32.9	37.7	94.7	275.6	315.9
7	पिपराइच	41.2	46.1	51.7	302.2	434.0	496.4
8	सरदारनगर	62.6	47.7	53.4	481.2	423.6	473.5
9	खोराबार	49.7	47.0	52.7	322.4	411.4	461.0
10	बनमपुर	7.4	13.1	18.5	40.2	91.1	128.6
11	कौड़ी राम	31.8	29.8	29.8	193.0	221.3	221.3
12	बांसगांव	27.6	25.0	25.0	185.2	189.4	189.4
13	तरुवा	27.9	25.5	30.0	178.6	200.1	235.5
14	गागाहा	14.2	13.2	13.2	88.2	107.4	107.4
15	खजनी	33.9	28.9	28.9	215.6	230.1	230.1
16	बेलघाट	23.8	21.8	23.3	125.0	148.0	158.6
17	गौला	30.8	25.7	31.7	204.2	214.9	265.0
18	बड़हलगांज	22.3	26.9	32.4	106.5	155.9	188.0
19	धानी	32.1	23.5	23.5	165.6	168.4	168.4
20	कम्पियरागांज	30.2	28.7	28.7	135.6	233.3	233.3
21	फरेवा	37.6	.0	.0	149.6	.0	.0
समस्त विकासखण्ड		31.4	29.8	32.1	169.6	224.2	241.1

तालिका -3 क्रमशा ...

क.स.	विकासखण्ड	प्रति लाख जनसंख्या पर एलोपैथिक चिकित्सालय/ औषधालय एवं प्राथमिक स्वास्थ्य केन्द्रों की संख्या			प्रति लाख जनसंख्या पर एलोपैथिक चिकित्सालय/ औषधालय एवं प्राथमिक स्वास्थ्य केन्द्रों में उपलब्ध शैख्याओं की संख्या		
		1984-85	1992-93	1993-94	1984-85	1992-93	1993-94
1	2	57	58	59	60	61	62
1	पाली	2.3	1.9	2.8	9.2	7.6	5.7
2	अहजनवा	2.9	2.4	2.4	7.8	6.4	6.4
3	पिपरीली	1.8	2.3	2.3	7.1	6.1	6.1
4	जंगल कौड़िया	.7	.6	.6	2.9	2.4	2.4
5	चरगावा	.7	3.0	3.0	2.6	7.5	7.5
6	भटहट	1.0	3.2	2.4	7.9	8.0	8.0
7	पिपराइच	2.9	4.0	2.4	33.4	30.2	30.2
8	सरदारनगर	2.9	2.4	1.6	7.8	6.5	6.5
9	खोराबार	1.7	2.4	2.4	6.7	6.5	6.5
10	बटमपुर	2.8	2.3	2.3	11.1	9.3	6.2
11	कौड़ी राम	2.9	2.4	2.4	11.6	9.4	6.3
12	बांसगांव	1.8	1.7	1.7	31.3	30.0	28.4
13	उरुवा	2.8	2.3	2.3	11.2	9.0	6.0
14	गगाहा	1.9	2.3	2.3	7.5	9.3	6.2
15	खजनी	1.9	2.3	2.3	7.5	27.3	6.1
16	बेलघाट	2.0	1.6	1.6	7.9	6.2	4.7
17	गोला	2.1	2.6	2.6	8.5	29.1	29.1
18	बड़हलगांज	2.9	3.2	2.4	11.6	9.5	7.9
19	धानी	2.5	.0	.0	9.9	.0	.0
20	कम्पिघरगांज	2.8	3.2	3.2	35.9	30.3	27.1
21	फरेंदा	2.1	.0	.0	8.6	.0	.0
समस्त विकासखण्ड		2.0	2.3	2.2	11.5	12.6	10.4

तालिका -3 क्रमशः ...

क्र.स.	विकासखण्ड का नाम	प्रति लाख जनसंख्या पर प्राथमिक स्वास्थ्य केन्द्रों की संख्या			प्रति लाख जनसंख्या पर जूनियर स्कूलों की संख्या		
		1984-85	1992-93	1993-94	1984-85	1992-93	1993-94
1	2	63	64	65	66	67	68
1	पाली	2.3	1.9	2.8	66.5	58.6	54.8
2	सहजनवा	1.9	1.6	2.4	60.1	51.1	51.9
3	पिपरीली	.9	1.5	2.3	48.2	41.1	44.2
4	जंगल कीड़िया	.7	.6	.6	44.0	36.5	49.0
5	चरगावा	.7	3.0	3.0	36.3	30.7	26.0
6	भटहट	1.0	3.2	2.4	45.7	34.5	36.9
7	पिपराइच	1.0	3.2	2.4	51.0	41.3	49.3
8	सरदारनगर	2.0	1.6	1.6	46.0	37.2	38.0
9	खोराबार	.8	1.6	2.4	44.6	42.9	40.5
10	बन्मपुर	2.9	2.3	2.3	55.5	46.4	48.7
11	कौड़ी राम	2.9	2.4	2.4	68.4	56.5	54.9
12	बांसगांव	.9	1.7	1.7	69.1	60.9	60.9
13	उरुवा	2.8	2.3	2.3	57.6	46.5	53.3
14	गगहा	2.8	2.3	2.3	65.5	54.5	59.2
15	खजनी	1.9	2.3	2.3	65.9	51.7	55.4
16	बेलघाट	2.0	1.6	1.6	63.6	51.3	53.6
17	गोला	2.1	2.6	2.6	64.8	54.0	62.6
18	बड़हलगाँज	1.9	2.4	2.4	61.1	57.7	63.2
19	धानी	2.5	.0	.0	69.3	69.7	77.8
20	कम्पियरगाँज	2.8	3.2	3.2	48.2	38.3	42.3
21	फरेंदा	1.1	.0	.0	50.5	23.3	.0
समस्त विकासखण्ड		1.6	2.2	2.2	53.5	47.0	50.6

तालिका -3 क्रमशः ...

क्र.स.	विकासखण्ड का नाम	प्रति लाख जनसंख्या पर सीनिघर बेसिक स्कूलों की संख्या			प्रति लाख जनसंख्या पर हायर सेकेन्डरी स्कूलों की संख्या		
		1984-85	1992-93	1993-94	1984-85	1992-93	1993-94
1	2	69	70	71	72	73	74
1	पाली	20.6	18.0	14.2	5.7	2.8	2.8
2	सहजनवा	15.5	12.8	11.2	3.9	3.2	3.2
3	पिपरीली	14.3	12.2	12.9	2.7	3.0	3.0
4	जंगल कौड़िया	10.8	8.4	13.8	3.6	4.2	3.0
5	चरगावा	8.6	7.5	11.2	4.0	3.0	2.2
6	भटहट	10.9	10.4	8.0	1.0	.8	.8
7	पिपराइच	15.7	13.5	13.5	2.9	4.0	2.4
8	सरदारनगर	15.7	11.3	12.1	5.9	5.7	5.7
9	खोराबार	10.1	13.8	12.2	4.2	3.2	3.2
10	ब्रह्मपुर	14.8	9.3	8.5	3.7	3.1	3.1
11	कौड़ी राम	18.3	17.3	17.3	5.8	4.7	4.7
12	बांसगांव	15.7	13.3	14.2	5.5	4.2	2.5
13	उरुवा	11.2	8.3	9.8	6.5	5.3	5.3
14	गगहा	16.1	13.2	13.2	2.8	3.1	3.1
15	खजनी	16.9	10.6	11.4	6.6	6.8	6.8
16	बेलघाट	17.9	13.2	13.2	3.0	2.3	2.3
17	गोला	12.7	15.4	13.7	3.2	4.3	4.3
18	बड़हलगांज	13.6	13.4	24.5	4.8	4.7	3.9
19	धानी	16.1	12.7	12.7	1.2	.0	.0
20	कम्पिघरांज	8.5	6.4	11.2	5.7	4.8	4.8
21	फरैवा	10.7	.0	.0	6.4	.0	.0
समस्त विकासखण्ड		12.1	11.8	12.9	3.7	3.8	3.5

तालिका -3 क्रमशः ...

क्र.स.	विकासखण्ड का नाम	प्रति व्षवसाधिक बैंक शाखा पर जनसंख्या		
		1984-85	1992-93	1993-94
1	2	75	76	77
1	पाली	17455	17631	17631
2	सहजनवा	25780	20856	20856
3	पिपरीली	22399	18759	18758
4	जंगल कौड़िया	27714	20897	20897
5	चरगावा	30320	16690	16689
6	भटहट	25192	20755	20755
7	पिपराइच	11321	17966	17966
8	सरदारनगर	25552	41214	41214
9	खोराबार	23746	24685	24684
10	ब्रह्मपुर	27046	25883	25883
11	कौड़ी राम	17312	15936	15936
12	बांसगांव	21707	29974	29974
13	उरुवा	17930	19035	19035
14	गगहा	26332	21399	21399
15	खजनी	21247	18808	18808
16	बेलघाट	25169	25728	25728
17	गोला	18844	19448	19448
18	बड़हलगांज	20889	25324	25324
19	धानी	16195	55290	55290
20	कम्पिछरगांज	17647	41745	41745
21	फरेवा	18606	0	0
समस्त विकासखण्ड		20493	22010	22010



जनपद में विकास खण्डवार कुछ सामान्य सूचनाएँ वर्ष 1993-94

तहसील का नाम	विकासखण्ड का नाम	जिला मुख्यालय से विकासखण्ड की दूरी	ग्राम विकास अधिकारी क्षेत्र संख्या	पुलिस स्टेशन
1	2	3	4	5
सहजनवा	1- पाली	28	11	-
सह., खज.	2- सहजनवा	22	11	2
गो., सह.	3- पिपरीली	16	12	1
गोरखपुर	4- जंगल कौड़िया	18	12	-
"	5- चरगावा	8	12	-
"	6- भटहट	21	12	-
गो., चौरी.	7- पिपराइच	20	12	-
"	8- सरदारनगर	28	12	1
"	9- खोराबार	9	12	2
चौरी-चौरा	10-बल्लमपुर	32	12	-
बाँसगाँव	11-कौड़ी राम.	35	12	1
बाँस., खज.	12-बाँसगाँव	41	12	-
बाँ., ख., ग	13-उरुवा	43	11	2
गोला, बाँस.	14-गगहा	44	13	1
खजनी	15-खजनी	20	12	1
खज., गोला	16-बेलघाट	44	11	1
गोला	17-गोला	61	11	1
"	18-बड़हलगाँज	64	13	-
गोरखपुर	19-धानी	58	7	-
"	20-कम्पिघरगाँज	33	11	1
"	21-फरैवा	48	1	-
योग ग्रामीण			232	14
नगरीय				13
योग जनपद			232	27

तहसील का नाम	विकासखण्ड का नाम	विकासखण्ड का कार्यालय से निकटतम रेलवे स्टेशन की दूरी		सड़ने गलने की दुकानों की संख्या
		नाम	दूरी (कि.मी.)	
1	2	6	7	8
सहजनवा	पाली	सहजनवा	9	71
सह., खजनी	सहजनवा	सहजनवा	2	80
गो., सह.	पिपरीली	सहजनवा	7	63
गोरखपुर	जंगल कीड़िया	कीड़िया जंगल	2	138
"	चरगावा	गोरखपुर	6	64
"	भटहट	गोरखपुर	20	74
गो., चीरीचीरा	पिपराइच	पिपराइच	2	81
"	सरदारनगर	सरदारनगर	3	65
"	खोराबार	खोराबार	1	71
चीरी-चीरा	ब्रह्मपुर	चीरी चीरा	8	83
बौंसगाँव	कौड़ी राम	गोरखपुर	35	98
बौंस., खजनी	बांसगाँव	गोरखपुर	41	102
बौंस., खज., गोला	उरुवा	दोहरीघाट	25	66
गोला, बौंस.	गगहा	दोहरीघाट	19	83
खजनी	खजनी	गोरखपुर	20	103
खज., गोला	बेलघाट	गोरखपुर	34	98
गोला	गोला	दोहरीघाट	18	82
"	बड़हलगाँज	दोहरीघाट	2	80
गोरखपुर	धानी	आनंदनगर	14	40
"	कम्पिघरगाँज	कम्पिघरगाँज	-	63
"	फरेंदा	आनंदनगर	2	1
योग ग्रामीण				1606
नगरीय				293
योग जनपद				1899

तालिका - 5 : जनपद में जनगणना 1991 एवं उसके बाद की जनगणना से सम्बन्धित सर्वेक्षण '94 के अनुसार आबाद ग्रामों का विकास खण्डवार विवरण:-

क्र.सं. विकासखण्ड	कुल ग्राम		आबाद ग्राम		जनगणना 1991के बाद		
	1991 की जनगणना के अनुसार	31 मार्च 1994 की स्थिति	1991 की जनगणना के अनुसार	31 मार्च 1994 की स्थिति	नगर क्षेत्र में स्थाना-न्तरित ग्रामों की संख्या	आबाद से गैर आबाद हुए ग्रामों की संख्या	गैर आबाद हुए ग्रामों की संख्या
1	2	3	4	5	6	7	8
<b>विकास खण्डवार 1993-94</b>							
1- पाली	171	171	138	138	-	-	33
2- सड़जनवा	162	162	151	151	-	-	11
3- पिपरीली	155	155	113	113	-	-	42
4- जंगल कौड़िया	185	185	148	148	-	-	37
5- चरगावा	62	60	55	53	2	-	7
6- भटइह	96	96	96	96	-	-	-
7- पिपराइच्च	86	86	86	86	-	-	-
8- सरदारनगर	78	78	77	77	-	-	1
9- खोराबार	90	89	78	77	1	-	12
10- बलमपुर	121	121	112	112	-	-	9
11- कौड़ी राम	209	209	166	166	-	-	43
12- बांसगाँव	212	212	186	186	-	-	26
13- कस्तवा	385	384	327	326	-	-	59
मगड़ा	231	229	195	193	-	-	38
15- खजनी	244	244	223	223	-	-	21
16- बेकनाट	258	258	219	219	-	-	39
17- मोला	222	222	201	201	-	-	21
18- बड़इलगाँज	206	206	174	174	-	-	32
19- धानी	77	77	66	66	-	-	11
20- कर्मा पयरागाँज	64	64	64	64	-	-	-
21- फरेडा	1	1	1	1	-	-	-
योग ग्रामीण	3315	3309	2876	2870	3	-	442
योग वन ग्राम	4	4	4	4	-	-	-
योग जनपद	3319	3313	2880	2874	3	-	442

तालिका - 6 : जनपद की ग्रामीण जनसंख्या की प्रति 10 वर्ष की जनसंख्या वृद्धि : जनगणना 1991

वर्ष/विकास खण्ड	ग्रामीण जनसंख्या			गत दशक में % वृद्धि
	व्यक्ति	पुरुष	स्त्री	
1	2	3	4	5
वर्ष 1971	2798019	1447399	1350620	17.67
वर्ष 1981	2103818	1066975	1036843	-24.81
वर्ष 1991	2490726	1283614	1207112	23.34
विकास खण्डवार वर्ष 1991				
पाली	105786	55548	50238	21.21
सहजनवा	125138	65350	59788	21.35
पिपरीली	131308	67852	63456	22.76
जंगल कौड़िया	167177	88768	78409	20.64
चरगावा	133514	71267	62277	29.05
भटहट	124530	65500	59030	23.58
पिपराइच	125762	66110	59652	23.43
सरदारनगर	123641	64675	58966	20.97
खोराबार	123421	64726	58695	24.46
बहमपुर	129413	65692	63721	19.62
कौड़ी राम	127485	63358	64127	22.74
बांसगांव	119094	59863	60031	23.83
उरुवा	133242	66758	66484	23.85
गगहा	128394	63879	64515	21.90
खजनी	131653	66981	64672	23.92
बेलघाट	128641	64133	64508	27.78
गोला	116690	58199	58491	23.92
बड़हलगांज	126618	64023	62595	22.80
धानी	55290	29625	25665	20.18
कम्पियारगांज	125234	67106	58128	27.53
फरेंदा	4289	2259	2030	28.61
घोग विकासखण्ड	2487120	1281642	1205478	23.31
घोग वन	3606	1972	1634	48.27
घोग ग्रामीण	2490726	1283614	1207112	23.34

तालिका-7 : जनपद में विकास खण्डवार क्षेत्रफल अनु.जा, एवं जन जा, की जनसंख्या, आवासीय मकान एवं परिवार

वर्ष/विकासखण्ड	क्षेत्रफल वर्ग(कि.मी.)	अनुसूचित जाति		
		कुल	पुरुष	स्त्री
1	2	3	4	5
वर्ष 1971	6316.0	649867	331610	318257
वर्ष 1981	3397.5	547297	275011	272286
वर्ष 1991	3483.8	675662	347517	328145
विकास खण्डवार वर्ष 1991				
1- पाली	187.3	25111	13120	11991
2- सहजनवा	206.0	33168	17174	15994
3- पिपरीली	206.9	24510	12479	12031
4- जंगल कौड़िया	221.4	32621	17241	15380
5- चरगावा	137.1	28560	15037	13523
6- भटहट	148.8	24456	12890	11566
7- पिपराइच	133.6	27222	14212	13010
8- सरदारनगर	139.3	33457	17431	16026
9- खोराबार	141.0	32428	16823	15605
10- ब्रह्मपुर	186.6	31107	15711	15396
11- कौड़ी राम	171.7	31371	15604	15767
12- बांसगांव	158.4	35759	17864	17895
13- उरुवा	169.9	41826	20828	20998
14- गगड़ा	158.3	33568	16878	16690
15- खजनी	165.1	35849	18089	17760
16- बेलघाट	189.1	35943	17960	17983
17- गौला	139.6	36315	18122	18193
18- बड़हलगांज	218.1	27346	13874	13472
19- धानी	77.2	7589	4078	3511
20- कम्पिछारांज	154.3	22597	11961	10636
21- फरेंदा	4.0	561	301	260
योग ग्रामीण	3313.7	601364	307677	293687
योग वन क्षेत्र	.0	382	204	178
नगरीय	170.1	73916	39636	34280
योग जनपद	3483.8	675662	347517	328145

तालिका - 7 क्रमशा

वर्ष/विकासखण्ड	अनु. जन. जा.			आवासीय मकानों की संख्या	परिवारों की संख्या
	कुल	पुरुष	स्त्री		
1	6	7	8	9	10
वर्ष 1971	-	-	-	456911	536014
वर्ष 1981	96	57	39	379017	408778
वर्ष 1991	491	310	181	422713	476074
विकास खण्डवार वर्ष 1991					
1- पाली	-	-	-	13572	16269
2- सहजनवा	-	-	-	16324	19495
3- पिपरीली	-	-	-	17629	19937
4- जंगल कौड़िया	-	-	-	22763	25173
5- चरगावा	165	98	67	20235	21043
6- भटहट	-	-	-	19154	19736
7- पिपराइच	-	-	-	19181	19874
8- शरदारनगर	-	-	-	17772	20517
9- खोराबार	-	-	-	18003	19184
10- बरमपुर	-	-	-	17245	20380
11- कौड़ी राम	113	74	39	15975	19509
12- बांसगांव	-	-	-	14690	18426
13- उरुवा	-	-	-	17178	20771
14- गगहा	-	-	-	15844	19998
15- खजनी	-	-	-	17260	20594
16- बेलघाट	-	-	-	16944	20662
17- गोला	-	-	-	15290	18160
18- बड़हलगांज	-	-	-	16348	18769
19- धानी	-	-	-	8453	9126
20- कम्पिचरगांज	-	-	-	19478	20260
21- फरेवा	-	-	-	626	645
ग्राम ग्रामीण	278	172	106	339954	398628
ग्राम वन क्षेत्र	-	-	-	723	723
नगरीय	213	138	75	82036	86723
ग्राम जनपद	491	310	181	422713	476074

तालिका - 8 : जनपद में विकास खण्डवार जनसंख्या का आर्थिक वर्गीकरण :-

वर्ष/विकासखण्ड	कर्मकर कृषक	संख्या कृषि श्रमिक	पशुपालन, जंगल लगाना वृक्षारोपण	उद्योग खान खोदना	पारिवारिक	गैर पारिवारिक
1	2	3	4	5	6	7
वर्ष 1971	458981	372458	3790	248	20676	26295
वर्ष 1981	585797	284321	2608	411	26799	30291
वर्ष 1991	340862	248963	4902	379	13549	27011
विकास खण्डवार वर्ष 1991						
1- पाली	13186	12644	61	9	352	214
2- सहजनवा	14255	10214	72	8	851	901
3- पिपरीली	14107	11497	134	11	621	702
4- जंगल क्रीड़िया	23220	16261	295	30	571	606
5- चरगावा	15333	15192	166	14	482	746
6- भटहट	23774	12566	120	37	374	541
7- पिपराइच	21134	10859	200	65	593	715
8- सरदारनगर	17443	11907	50	22	492	510
9- खोराबार	14880	11740	257	12	499	962
10-ब्रह्मपुर	18977	12539	102	7	389	142
11-कौड़ी राम	13612	9955	219	3	558	317
12-बांझगांव	12530	13204	142	8	339	271
13-उरुवा	15581	14038	29	6	290	230
14-गगहा	14806	13406	62	8	324	244
15-खजनी	18111	8893	32	2	448	301
16-बेलघाट	18677	11691	62	7	373	259
17-गोला	12815	11912	45	3	196	289
18-बड़हलगांज	13601	16943	16	8	273	148
19-धानी	12470	3097	72	10	282	206
20-कम्पिछरांज	23432	9137	251	36	402	455
21-फरेंदा	632	435	4	-	5	6
योग ग्रामीण	332796	238030	2391	306	8714	8765
योग वन क्षेत्र	659	829	-	-	-	-
नगरीय	7407	10104	2511	73	4835	18246
योग जनपद	340862	248963	4902	379	13549	27011

तालिका- 8 क्रमशा ...

वर्ष/	निर्माण कार्य	व्या. एवं वाणिज्य	घाताघात संग्रहण एवं लैचर	अन्य कर्मकर	कुल मुख्य कर्मकर	सीमान्त	कुल
1	8	9	10	11	12	13	14
वर्ष 1971	2964	27395	23013	48114	-	488965	983934
वर्ष 1981	3435	39095	31376	69858	79399	513637	1153390
वर्ष 1991	9095	52828	21218	110931	829738	50882	880620
विकास खण्डवार वर्ष 1991							
1- पाली	97	596	92	3788	31039	756	31795
2- सहजनवा	166	1078	244	5514	33303	1291	34594
3- पिपरीली	379	1625	536	5040	34652	1473	36125
4- जंगल क्रीडिया	515	1364	1800	4182	48844	4032	52876
5- चरगावा	852	1193	1124	4682	39784	6599	46383
6- भट्टहट	409	947	466	2305	41539	6757	48296
7- पिपराहच	353	1043	455	3554	38971	3558	42529
8- सरदारनगर	234	863	152	4976	36549	1520	38069
9- खौराबार	531	1376	872	2983	34112	1909	36021
10- ब्रह्मपुर	109	507	69	2621	35462	2022	37484
11- कीड़ी राम	176	1318	199	3934	30291	2159	33450
12- बांसगांव	107	477	74	3158	30610	1710	32320
13- उरुवा	75	1070	108	2990	34337	1199	35536
14- गगहा	106	735	187	2756	32554	2014	34568
15- खजनी	101	860	134	4184	33066	1801	34867
16- बेलघाट	89	773	67	2335	34333	1321	35654
17- गोला	163	726	102	2871	29122	1557	30679
18- बड़हनगांज	75	731	113	3033	34941	1527	36468
19- धानी	50	254	101	971	17513	1832	19345
20- कम्पिघरांज	282	1269	630	2696	38590	3670	42260
21- फरेवा	2	11	11	97	1203	290	1493
योग ग्रामीण	4871	18816	7456	68670	690815	49997	740812
योग वन क्षेत्र	-	-	-	72	1560	179	1739
नगरीय	4224	34012	13762	42189	137363	706	138069
योग जनपद	9095	52828	21218	110931	829738	50882	880620



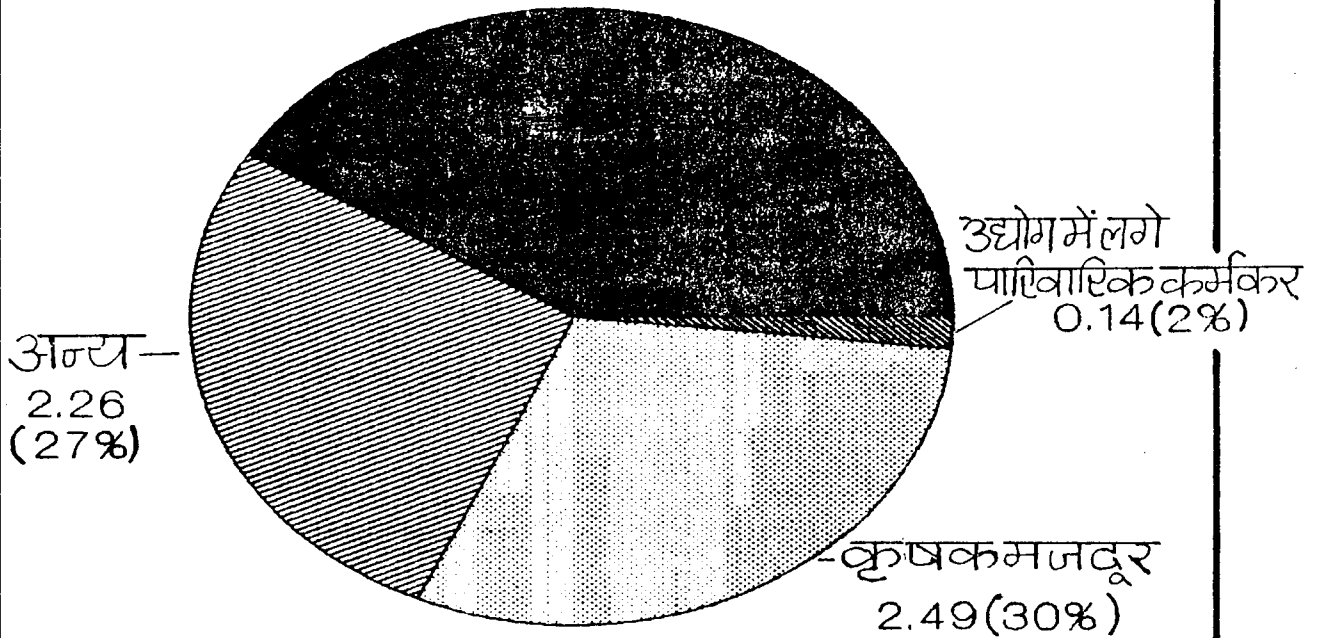
# मुख्य कर्मकारों में विभिन्न कर्मकारों का प्रतिशत

वर्ष-1991.



(लाख संख्या)

कृषक 3.41 (41%)



योग

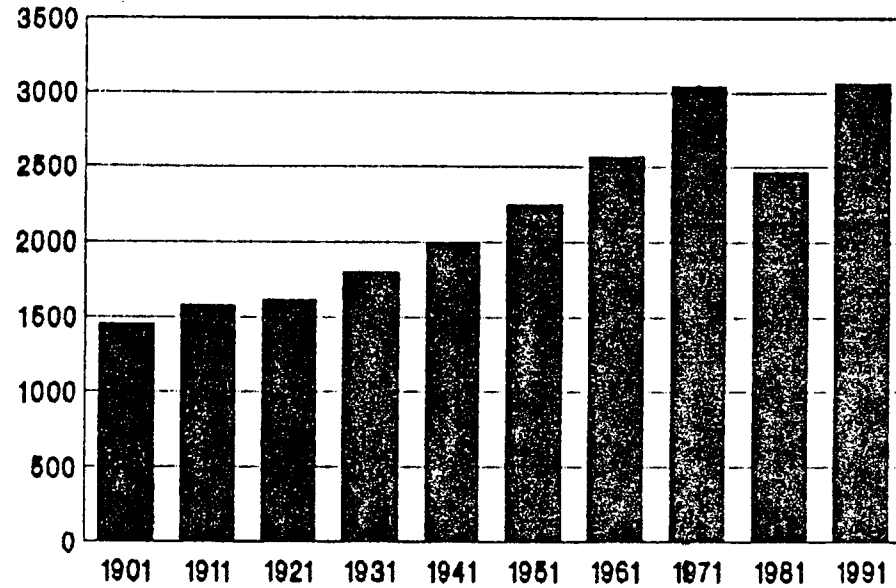
मुख्य कर्मकार

8.30 (100.00%)

# जनपद की जनसंख्या में जनगणना के अनुसार 1901 से प्रतिदशक जनसंख्या में वृद्धि तथा प्रतिशत अन्तर

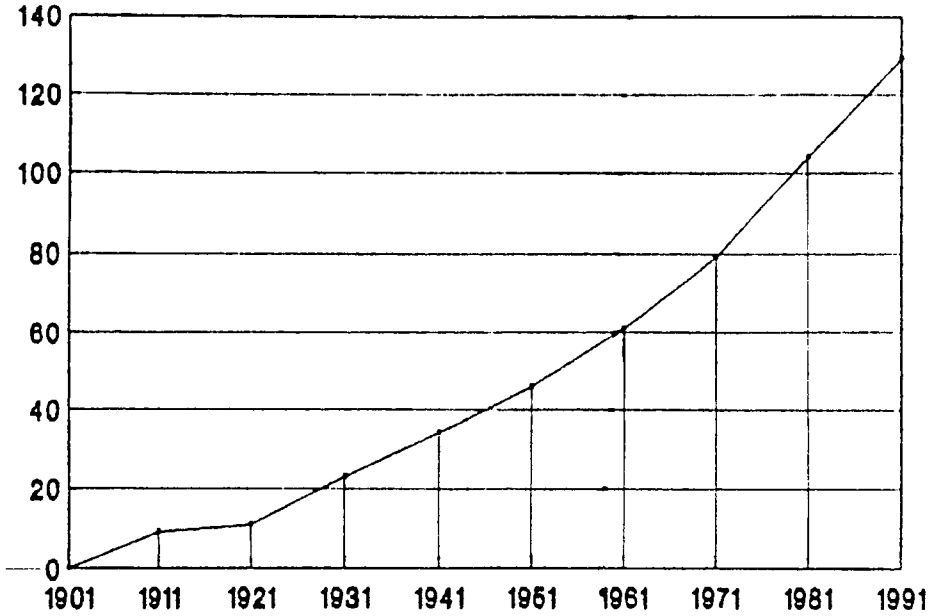
कुल जनसंख्या

('000 संख्या)



प्रति दशक प्रतिशत अन्तर

(प्रतिशत)



नोट- वर्ष 1971 तक जनपद महराजगंज के आँकड़े सम्मिलित हैं ।

तालिका- 9 : जनपद में जनगणना के अनुसार प्रति दशक आबाद ग्रामों की संख्या, जनसंख्या तथा प्रति दशक प्रतिशत अन्तर(1901-1991):-

जनगणना वर्ष	आबाद ग्रामों की संख्या	जनसंख्या		प्रति दशक % अन्तर		
		कुल	ग्रामीण	कुल	ग्रामीण	नगरीय
1	2	3	4	5	6	7
1901	7544	1450884	1288540	. -	. -	. -
1911	7550	1580966	1446549	9.00	10.00	-11.00
1921	7596	1612851	1461228	2.00	1.00	26.00
1931	7632	1801373	1640290	12.00	12.00	2.00
1941	6942	1993661	1860078	11.00	10.00	24.00
1951	4107	2238588	2071960	12.00	1.00	25.00
1961	4066	2565182	2377839	15.00	15.00	12.00
1971	4094	3038177	2798019	18.00	18.00	-28.00
1981	4110	2461596	2103818	25.00	21.00	67.00
1991	2882	3066002	2490726	25.00	23.00	30.00
1901-1991	-	-	-	111.3	93.3	254.6

नोट :- 1971 तक की सूचना जनपद की पुरानी सीमा के अनुसार है ।

तालिका- 10 : जनपद में मातृभाषा के अनुसार जनसंख्या :-

जनसंख्या - 1981

भाषाएँ	कुल	कुल जनसंख्या का %
1	2	3
1- हिन्दी	3610369	95.33
2- उर्दू	170921	4.51
3- पँजाबी	2778	.08
4- बँगाली	1585	.04
5- अन्य	1535	.04
कुल योग	3787188	100.00

तालिका- 11 : जनपद में प्रमुख धर्मानुसार जनसंख्या 1981:-

प्रमुख धार्मिक सम्प्रदाय	जनसंख्या			कुल जनसंख्या में %
	कुल	ग्रामीण	नगरीय	
1	2	3	4	5
1- हिन्दू	3377194	3062401	314703	88.97
2- मुस्लिम	428628	326697	101931	10.77
3- इसाई	5424	2908	2516	.14
4- सिक्ख	3135	826	2309	.08
5- अन्य	-	-	-	.-
6- जैन	-	-	-	.-
7- अन्य	1410	927	483	.04
8- धर्म नहीं बताया	-	-	-	.-
कुल	3795701	3393759	401942	100.00

तालिका- 12 : जनपद में आयु वर्गानुसार स्त्री/पुरुष की जनसंख्या

जनगणना 1981 :-

आयु समूह	कुल		ग्रामीण		नगरीय	
	पुरुष	स्त्रियाँ	पुरुष	स्त्रियाँ	पुरुष	स्त्रियाँ
1	2	3	4	5	6	7
सभी आयु	1956459	1839241	1738576	1655183	217883	184058
00-04	270345	259462	246027	234491	24318	24971
05-09	305608	272125	276078	245992	27530	26133
10-14	247188	213738	220838	190190	26350	23548
15-19	165259	138661	139496	119367	25763	19294
20-24	141337	149546	118589	132308	22748	17238
25-29	129152	136875	112363	123218	16789	13657
30-34	117553	126417	103987	114552	13566	11855
35-39	108483	112357	95596	100827	12887	11530
40-44	107074	99342	94149	89414	12925	9928
45-49	85901	82624	75021	75112	10880	7512
50-54	88089	68601	79456	68747	8633	5845
55-59	47653	47531	42681	44154	4972	3377
>=60	142214	132135	131885	123118	10329	9017

तालिका- 13 : जनपद में आयु वर्गानुसार एवं वैवाहिक स्थिति के अनुसार स्त्री/पुरुष की संख्या 1981:-

आयु वर्ग	अविवाहित		शादीशुदा		विधवा/विधुर	
	स्त्री	पुरुष	स्त्री	पुरुष	स्त्री	पुरुष
1	2	3	4	5	6	7
सभी आयु	727316	960875	996225	915865	124870	76654
00-09	530887	575953	-	-	-	-
10-14	158551	221375	54731	25603	120	149
15-19	31173	90435	107023	68238	361	416
20-24	5003	36614	143655	103161	637	1153
25-29	703	12074	134974	114431	1155	2133
30-34	173	5301	123741	108537	2378	3157
35-39	111	3173	109632	100664	3474	4063
40-44	52	2961	91833	97268	7316	6529
45-49	36	1962	74270	77112	6288	6636
50-54	103	1636	51629	76195	16832	10072
55-59	9	712	38185	40417	9312	6478
60-64	66	915	27382	47620	27662	11707
65-69	28	463	15965	21047	12592	6372
>=70	85	705	14138	35435	34119	17766

तालिका -13 ब्यापक ...

सभी वर्ग	तलाकशुदा/सम्बन्ध विच्छेद	
	स्त्री	पुरुष
1	8	9
00-00	944	2841
00-09	-	-
10-14	22	24
15-19	61	161
20-24	207	384
25-29	132	514
30-34	125	501
35-39	140	377
40-44	141	316
45-49	30	192
50-54	32	176
55-59	21	40
60-64	42	83
65-69	10	5
>=70	31	62

तालिका - 14 : जनपद में आयु वर्गानुसार एवं शैक्षिक स्तरवार स्त्री/पुरुषों की संख्या 1981 :-

आयुवर्ग	निरक्षर		साक्षर (बिना शैक्षिक स्तर)		प्राइमरी	
	पुरुष	स्त्री	पुरुष	स्त्री	पुरुष	स्त्री
1	2	3	4	5	6	7
सभी आयु	1239213	1648654	239598	74160	177430	58040
00-04	270345	250462	-	-	-	-
05-09	-	-	-	-	-	-
10-14	227700	240714	75785	29852	2123	859
15-19	95981	165448	69464	21393	65059	20719
20-24	58687	109178	11107	4392	25512	8706
25-29	55624	125562	8791	3755	16046	7511
30-34	60648	120283	9533	2943	14497	5842
35-39	64882	114749	8988	2675	11725	4261
40-44	-	-	-	-	-	-
45-49	294448	384805	40410	7620	34227	9135
50-54	-	-	-	-	-	-
55-59	-	-	-	-	-	-
60-64	-	-	-	-	-	-
65-69	-	-	-	-	-	-
>=60	-	-	-	-	-	-
>=60	110606	129197	15222	1337	8180	955
>=70	-	-	-	-	-	-

LIBRARY & DOCUMENTATION CENTRE  
National Institute of Educational  
Planning and Administration.  
17-B, Sri Aurobindo Marg,  
New Delhi-110016  
DOC. No.....0-9491  
Date.....25-4-97

आयुवर्ग	मिडिल		हाई/हायर		रीर तकनीकी डिप्लोमा प्रमाणपत्र	
	पुरुष	स्त्री	पुरुष	स्त्री	पुरुष	स्त्री
1	8	9	10	11	12	13
सभी आयु	118236	24937	140979	25328	299	9
00-04	-	-	-	-	-	-
00-09	-	-	-	-	-	-
05-09	-	-	-	-	-	-
10-14	14819	5223	1457	956	8	-
15-19	33261	6668	34965	9639	28	4
20-24	16991	3942	32859	5563	62	-
25-29	14656	2785	20618	3158	39	-
30-34	10695	1777	14996	2055	52	-
35-39	-	-	-	-	-	-
35-59	23535	4175	32462	3697	82	5
40-44	-	-	-	-	-	-
45-49	-	-	-	-	-	-
50-54	-	-	-	-	-	-
55-59	-	-	-	-	-	-
60-64	-	-	-	-	-	-
65-69	-	-	-	-	-	-
>=60	-	-	-	-	-	-
>=60	4228	359	3159	246	28	-
>=70	-	-	-	-	-	-



तालिका -14 क्रमशः ...

आयु वर्ग	तकनीकी डिप्लोमा का प्रमाणपत्र		स्नातक या अधिक		योग	
	पुरुष	स्त्री	पुरुष	स्त्री	पुरुष	स्त्री
1	14	15	16	17	18	19
सभी आयु	1708	111	38997	8201	1917463	1831233
00-04	-	-	-	-	276345	258462
00-09	-	-	-	-	-	-
05-09	-	-	-	-	305608	271425
10-14	-	-	-	-	246788	213739
15-19	127	3	1571	1071	163687	137590
20-24	394	14	10570	3199	130767	146347
25-29	383	30	8773	1831	120374	135041
30-34	254	14	5963	886	111532	125531
35-39	-	-	-	-	-	-
35-59	529	45	11305	973	425693	409482
40-44	-	-	-	-	-	-
45-49	-	-	-	-	-	-
50-54	-	-	-	-	-	-
55-59	-	-	-	-	-	-
60-64	-	-	-	-	-	-
65-69	-	-	-	-	-	-
>=60	-	-	-	-	-	-
>=60	17	5	774	36	141440	132039
>=70	-	-	-	-	-	-

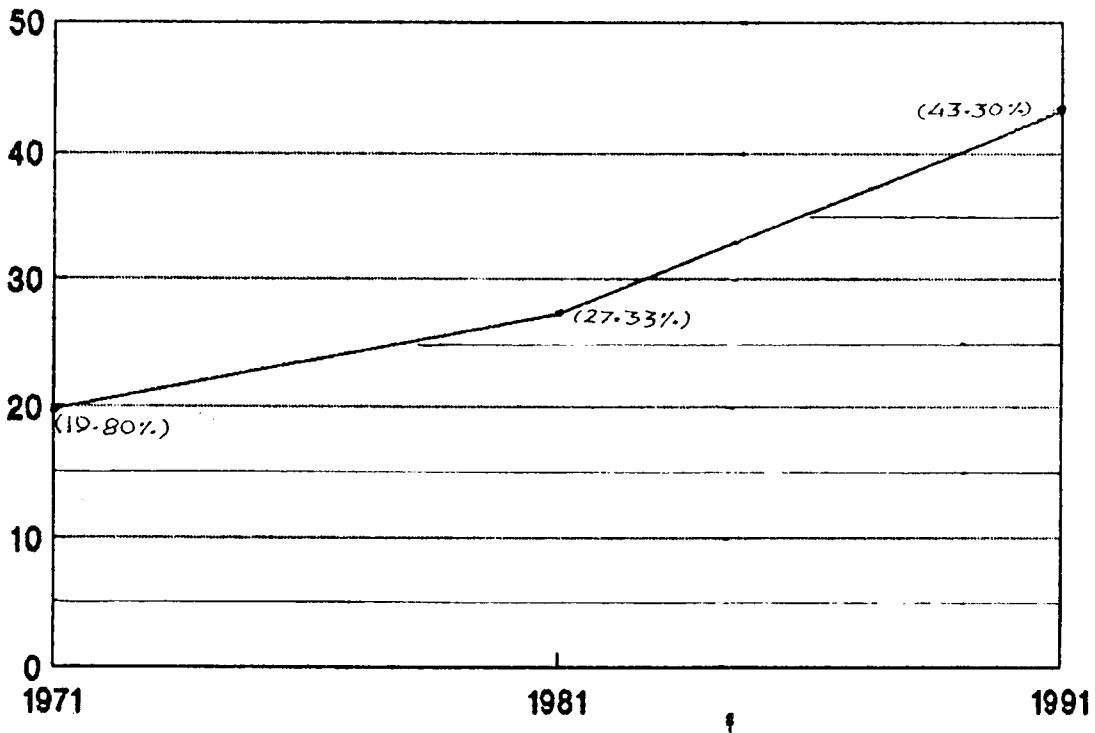
तालिका - 15 : जनपद में विकास खण्डवार साक्षर व्यक्ति तथा साक्षरता का प्रतिशत :-

वर्ष/विकासखण्ड	साक्षर व्यक्ति			साक्षरता का प्रतिशत		
	पुरुष	स्त्री	कुल	पुरुष	स्त्री	कुल
1	2	3	4	5	6	7
1971	480965	119549	600514	30.4	8.2	19.8
1981	513637	158798	672435	40.7	6.2	27.3
1991	769464	286118	1055582	60.6	24.5	43.3
वर्ष 1991के अनुसार						
1- पाली	26708	7539	34247	60.5	19.1	41.0
2- सहजनवा	31519	8961	40480	60.8	18.9	40.8
3- पिपरीली	32651	9264	39915	57.7	18.8	39.0
4- जंगल कौड़िया	48321	10279	58600	56.8	16.7	38.2
5- चरगावा	25005	5186	30191	44.2	10.8	28.9
6- भटहट	23405	4454	27859	45.1	9.7	28.5
7- पिपराहच	28093	6207	34300	53.2	13.1	34.3
8- सरदारनगर	27500	7324	34824	53.0	15.6	35.3
9- खोराबार	26650	5838	32488	52.3	12.8	33.6
10-बटमपुर	27496	6999	34495	53.3	13.9	33.8
11-कौड़ी राम	32679	13235	45914	66.0	25.8	45.5
12-बांसागांव	28513	9709	38222	61.0	20.4	40.5
13-डरुवा	32068	11122	43190	61.5	21.0	41.0
14-भागाहा	31320	12126	43446	62.7	23.5	42.8
15-खजनी	32066	9539	41605	61.3	18.7	40.3
16-बेलघाट	27288	7953	35241	54.7	15.6	34.9
17-गोला	28661	10373	39034	62.6	22.1	42.1
18-बड़हनगंज	28211	10667	38878	55.6	21.2	38.4
19-धानी	11689	2480	14169	49.5	12.2	32.3
20-कम्पियारागंज	27296	4842	32138	51.0	10.6	32.4
21-करैदा	886	134	1020	51.4	8.3	30.5
योग ग्रामीण	568025	164231	732256	56.2	17.2	37.3
योग वन क्षेत्र	230	11	241	14.4	0.9	8.4
नगरीय	201209	121876	323085	78.5	56.7	68.6
योग जनपद	769464	286118	1055582	60.6	24.5	43.3

पिछले तीन दशकों में जनगणना के अनुसार-  
जनपद में साक्षर व्यक्तियों का साक्षरता प्रतिशत

जनपद गोरखपुर.

(प्रतिशत)



तालिका - 16 : जनपद जनसंख्या के अनुसार वर्गीकृत ग्राम:-

वर्ष/विकासखण्ड	200- से कम	200- 499	500- 999	1000- 1499	1500- 1999	2000- 4999	5000- से अधिक	योग
1	2	3	4	5	6	7	8	9
वर्ष 1971	783	1221	1145	-	733	200	12	4094
वर्ष 1981	690	858	737	-	447	164	23	4094
वर्ष 1991	567	728	809	318	189	239	30	2880
विकास खण्डवार 1991								
1- पाली	26	35	40	17	12	8	0	138
2- सड़जनवा	28	36	48	20	10	7	2	151
3- पिपरीली	17	21	31	16	9	17	2	113
4- जंगल कीड़िया	11	24	51	24	17	19	2	148
5- जरागाँव	1	2	11	8	6	22	5	55
6- भटहट	4	22	20	23	12	12	3	96
7- पिपराइच	1	4	28	23	13	16	1	86
8- सखारनगर	6	3	22	20	9	14	3	77
9- खौराधार	8	12	17	7	12	19	3	78
10- बलमपुर	12	25	35	19	6	11	4	112
11- कौड़ी राम	39	45	46	12	11	12	1	166
12- बांसगाँव	44	59	57	13	5	7	1	186
13- उरुवा	121	110	73	18	1	3	1	327
14- गगहा	50	51	53	18	13	10	0	195
15- खजनी	49	74	74	15	5	5	1	223
16- बेलघाट	56	67	63	17	8	8	0	219
17- गोला	49	54	69	16	9	4	0	201
18- बड़हलगाँज	34	54	42	19	15	10	0	174
19- धानी	6	27	16	6	4	7	0	66
20- कमिारागाँज	4	3	12	6	11	27	1	64
21- फरेंडा	-	-	-	-	-	1	-	1
योग ग्रामीण	566	728	809	317	189	239	30	2876
जंगल ग्राम	1	-	1	1	1	-	-	4
योग जनपद	567	728	809	318	189	239	30	2880

तालिका - 17 : जनपद में विकास खण्डवार भूमि उपयोग

वर्ष / विकासखण्ड	कुल प्रतिवेदित क्षेत्र	वन (हे.)	कृषि- योग्य बंजर भूमि (हे.)	वर्त- मान परती (हे.)	अन्य परती (हे.)	ऊसर एवं कृषि अयोग्य भूमि (हे.)	कृषि के अतिरिक्त अन्य उपयोग की भूमि (हे.)
1	2	3	4	5	6	7	8
1990-91	353189	22190	4008	7815	10364	3747	39066
1991-92	353325	22190	3964	7661	10025	4013	41184
1992-93	353325	22265	3981	5472	9624	4031	39898
विकास खण्डवार 1992-93							
1- पाली	15579	1025	143	286	184	241	1984
2- सहजनवा	16139	650	218	275	397	147	1593
3- पिपरीली	17130	1105	88	440	366	194	1655
4- जंगल कौड़िया	23361	893	298	247	444	262	2771
5- चरगावा	19315	1903	198	221	621	296	2677
6- भटहटा	15269	848	239	181	143	85	1568
7- पिपराइच	16515	1048	141	130	201	175	1313
8- सरदारनगर	14012	1007	152	125	276	83	1260
9- खोराबार	19852	2490	192	216	343	187	2731
10-सहमपुर	20398	1317	224	294	467	139	1427
11-कौड़ी राम	17247	671	196	200	188	258	1664
12-बांसगांव	16595	893	103	213	250	132	1833
13-उरुवा	18909	789	112	382	1162	282	1648
14-गाहा	16693	1089	175	215	211	239	1459
15-खुलनी	18998	877	499	600	220	106	1620
16-बेलघाट	20975	806	277	652	2114	416	3039
17-गोला	14576	602	149	100	269	156	1955
18-बड़हलगांज	22668	865	159	201	1067	247	2959
19-धानी	9489	-	230	305	413	102	1153
20-कम्पियरांज	18898	3786	249	408	159	110	1843
21-फरेंदा	368	-	2	-	4	6	47
योग ग्रामीण	350816	22064	3688	5291	9499	3943	38199
योग वन क्षेत्र	-	-	-	-	-	-	-
नगरीय	2509	1	293	181	125	88	1699
योग जनपद	353325	22265	3981	5472	9624	4031	39898

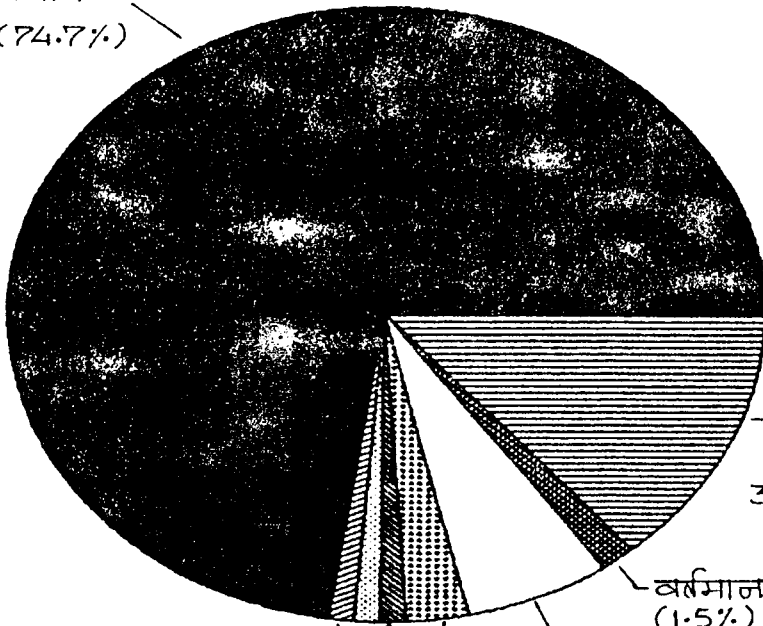
# भूमि उपयोगिता

## 1992-93

(हजार हेक्टेयर)



शुद्ध बोया गया क्षेत्र  
264.020 (74.7%)



अन्य उपयोग  
में लाई गयी भूमि  
39893 (11.3%)

वर्तमान परती 5.472  
(1.5%)

वन 22.265 (6.3%)

अन्य परती 9.624 (2.7%)

कृषियोग्य बंजर भूमि 3.981 (1.1%)

असह्य कृषि अयोग्य भूमि 4.031 (1.2%)

चारागाह + उद्यानों का क्षेत्र 4.034 (1.2%)

कुल प्रतिवेदित क्षेत्रफल  
353.325 (100%)

तालिका : 17 क्रमशः

वर्ष /खण्ड	चारा गाह	अन्य बागों वृक्षों एवं भाड़ियों	शुद्ध बोया गया क्षेत्र	एकबार से अधिक बोया गया क्षेत्र		बोया गया क्षेत्र		
				कुल	रबी	खरीफ	जायद	
1	9	10	11	12	13	14	15	16
1990-91	200	3669	261930	110290	372220	207188	155421	9264
1991-92	263	3736	260289	150432	410721	211395	190055	8932
1992-93	267	3767	264020	136644	400664	202123	189059	9173

विकास खण्डवार 1992-93

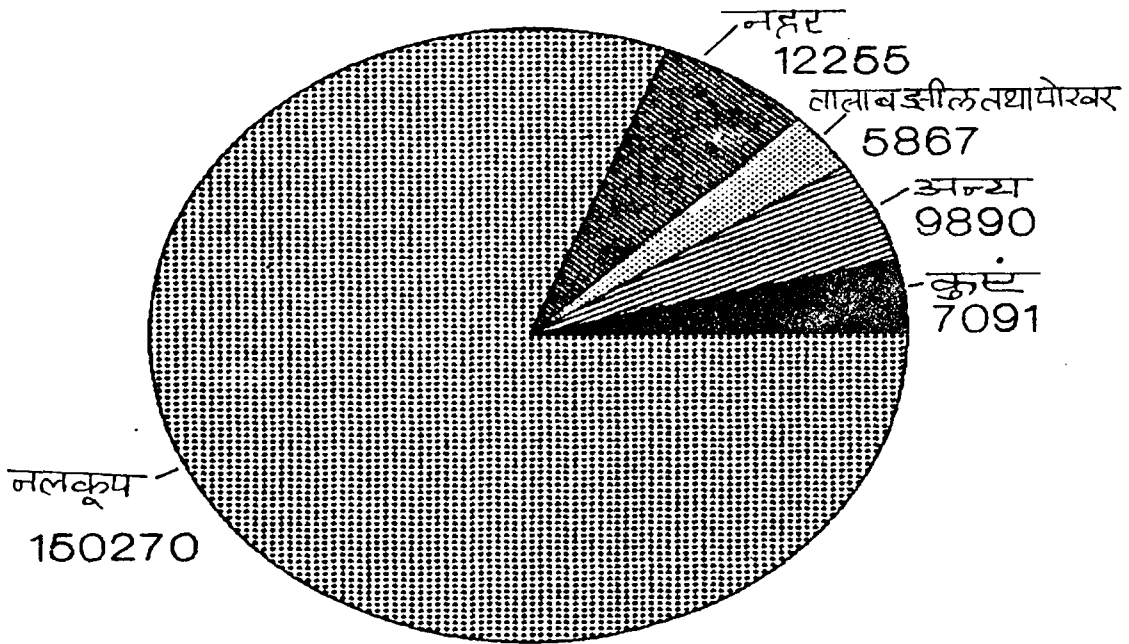
1- पाली	9	96	11611	4807	16418	8467	7514	437
2- सहजनवा	3	206	12650	7358	20008	10160	9395	453
3- पिपरीली	7	115	13160	13547	26707	17385	9009	310
4- जंगल कौड़िया	2	205	18239	6071	24310	12490	10454	358
5- चरगावा	91	129	13179	7596	20775	10884	9025	866
6- भटहट	15	101	12079	10936	23015	10354	12165	478
7- पिपराइच	65	21	13421	4816	18237	8615	9297	325
8- सरदारनगर	15	101	10993	6920	17913	8096	9334	483
9- खोराबार	16	106	13571	2168	15739	3772	11401	563
10- ब्रह्मपुर	19	274	16238	9129	24367	11975	11989	493
11- कौड़ी राम	2	158	13910	3765	17575	9246	7924	503
12- बांसगांव	1	348	12927	6401	19328	10471	8347	510
13- उरुवा	3	363	14168	5415	19583	9713	9310	513
14- गगाहा	2	208	13095	5889	18984	8801	9954	229
15- खंजनी	10	167	13710	8457	22167	11211	10305	534
16- बेलघाट	-	207	13464	7809	21273	10382	10313	504
17- गोला	2	347	10996	4198	15194	6664	8314	216
18- बड़हलगांज	-	299	16871	3413	20284	10434	9639	211
19- धानी	2	92	7192	11222	18414	13008	5164	242
20- कम्पिघरगांज	4	207	12132	7550	19682	8850	9939	868
21- फरेदा	-	-	309	45	354	-	307	45
योग ग्रामीण	267	3750	263915	136512	400427	201978	188999	9141
योग वन क्षेत्र	-	-	-	-	-	-	-	-
नगरीय	-	17	105	132	237	145	60	32
योग जनपद	267	3767	264020	136644	400664	202123	189059	9173

## तालिका-17 क्रमशः

वर्ष /विकासखण्ड	गन्ने के लिए तीघार की गई भूमि	शुद्ध सिंचित क्षेत्रफल	सकल सिंचित क्षेत्रफल
1	17	18	19
1990-91	347	189078	199161
1991-92	339	195751	207524
1992-93	309	185373	197289
विकास खण्डवार 1992-93			
1- पाली	-	6852	7338
2- सहजनवा	-	9937	10372
3- पिपरीली	3	12742	14516
4- जंगल कौड़िया	8	11398	11562
5- चरगावा	-	10115	10754
6- भटहट	18	10316	11239
7- पिपराइच	-	10055	10157
8- सरदारनगर	-	8813	9346
9- खोराबार	3	3907	3991
10-ब्रह्मपुर	10	11597	12320
11-कौड़ी राम	2	8575	8949
12-बांसगांव	-	9620	10362
13-उरुवा	47	10059	10207
14-गगहा	-	9040	9059
15-खजनी	117	11295	11511
16-बेलघाट	74	8419	9943
17-गोला	-	7268	7409
18-बड़हलगांज	-	8001	9960
19-धानी	-	8253	8991
20-कम्पियरांज	25	9040	9157
21-फरेंदा	2	73	82
योग ग्रामीण	309	185275	197125
योग वन क्षेत्र	-	-	-
नगरीय	-	98	164
योग जनपद	309	185373	197289



# विभिन्न साधनों द्वारा श्रोतवार सिंचित क्षेत्रफल (1992-93) हेक्टेयर.



कुल सिंचित क्षेत्रफल  
185373. (100.00%)

तालिका -18 : जनपद में विकास खण्डवार विभिन्न साधनों द्वारा स्रोतानुसार  
वास्तविक मिचित क्षेत्रफल (हे.में.)

वर्ष /विकासखण्ड	नहरें	नलकूप		कुएँ	तालाब	अन्य	योग
		राजकीय	निजी.				
1	2	3	4	5	6	7	8
1990-91	12066	22305	125259	5099	11970	11379	188078
1991-92	11796	29737	129898	7178	5646	12496	196751
1992-93	12255	27817	122453	7091	5867	9690	185373

विकास खण्डवार 1992-93

1- पाली	461	444	4588	234	351	774	6652
2- सहजनवा	806	906	7119	258	310	538	9937
3- पिपरीली	59	1412	9930	357	276	708	12742
4- जंगल कौड़िया	817	985	7855	331	288	1122	11398
5- चरगावा	720	326	7690	483	352	544	10115
6- भट्टहट	4369	223	5135	297	105	186	10316
7- पिपराइच	2552	1000	5563	266	65	609	10055
8- सरदारनगर	1561	940	6066	120	-	126	8813
9- खोराबार	750	717	1535	220	417	168	3607
10- बहमपुर	-	1901	8990	187	52	467	11597
11- कौड़ी राम	-	630	7215	275	255	200	8575
12- बांसगांव	-	1165	7460	316	611	68	9620
13- उरुवा	-	2400	5960	509	470	720	10059
14- गगहा	-	2308	5705	371	215	441	9040
15- खजनी	160	1238	7828	836	722	511	11295
16- बेलघाट	-	300	6489	436	386	808	8419
17- गोला	-	3116	3342	256	201	353	7268
18- बड़हलगांज	-	3177	3700	372	345	407	8001
19- धानी	-	1212	6049	105	208	679	8253
20- कम्पियरांज	-	3412	4149	831	189	459	9040
21- फरेदा	-	5	50	-	18	-	73

योग ग्रामीण	12255	27817	122418	7060	5837	9698	185275
नगरीय	-	-	35	31	30	2	98
योग जनपद	12255	27817	122453	7091	5867	9690	185373

तालिका-19 : जनपद में विकास खण्डवार मुख्य फसलों के अन्तर्गत क्षेत्रफल (हेक्टर,में)

वर्ष/विकासखण्ड	चावल		गेहूँ		जौ	
	कुल	सिंचित	कुल	सिंचित	कुल	सिंचित
1	2	3	4	5	6	7
1990-91	124127	1137	176280	166790	5548	2451
1991-92	154601	1342	181015	174054	5175	2877
1992-93	152655	2158	174287	165115	5267	2787

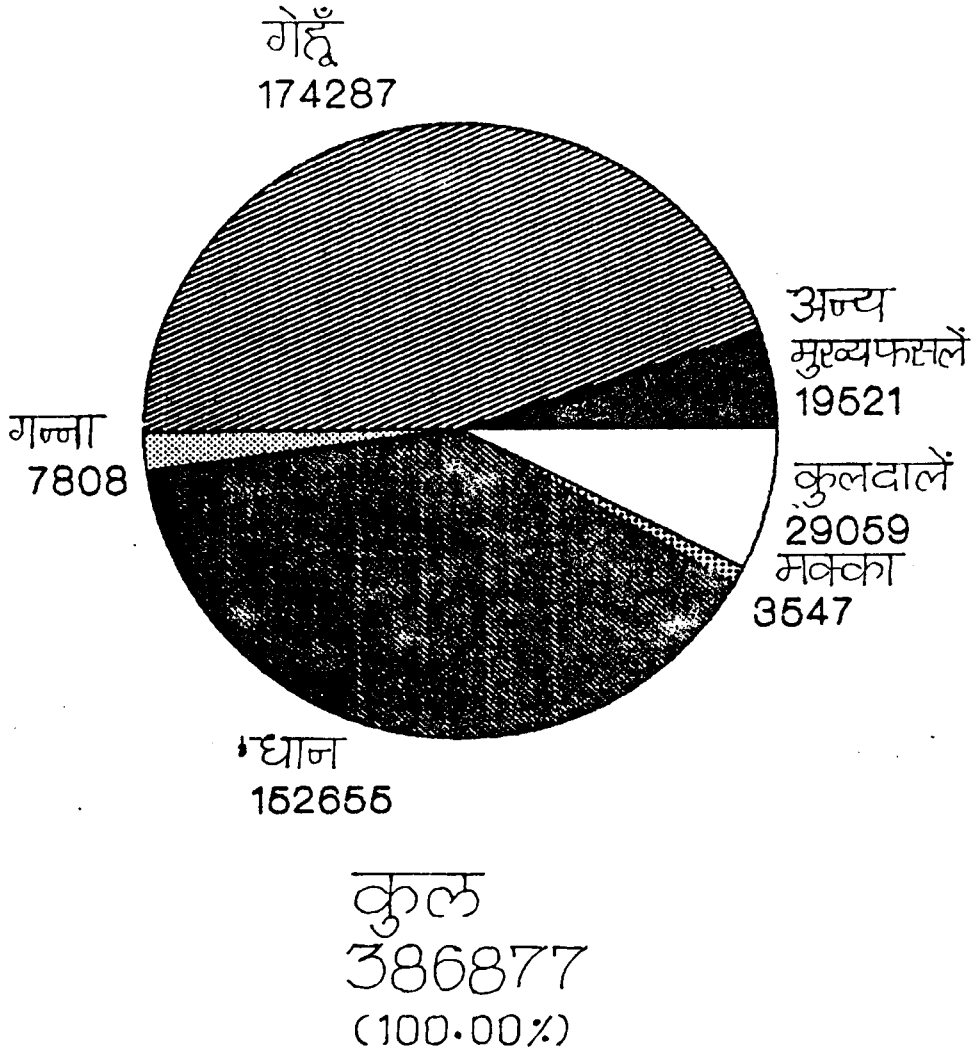
विकास खण्डवार 1992-93

1- पाली	5593	10	7066	6177	129	49
2- सहजनवा	8197	2	8895	8879	57	53
3- पिपरीली	7105	-	14457	12942	637	135
4- जंगल कौड़िया	7979	59	11591	10341	524	218
5- चरगावा	7600	77	9916	9530	143	88
6- भटहट	10829	-	9620	9620	5	5
7- पिपराइच	7405	-	7962	7962	5	5
8- सरदारनगर	7761	-	7443	7443	39	39
9- खोराबार	9219	1	3277	3056	118	64
10- बलमपुर	8940	431	10102	9797	579	299
11- कौड़ी राम	5864	35	8025	7845	343	273
12- बांसगांव	6735	20	9104	8892	105	105
13- जरुवा	7727	143	8525	8525	72	66
14- गगहा	7601	82	7725	7664	158	88
15- खजनी	9044	63	9761	9738	25	22
16- बेलघाट	8463	35	9151	8517	107	69
17- गोला	6750	432	5895	5894	144	144
18- बड़हलगांज	7394	575	8379	7639	926	610
19- धानी	3873	21	9977	7421	1069	431
20- कम्पिपरागांज	8301	139	7256	7081	80	22
21- फरेवा	226	12	-	-	-	-
योग ग्रामीण	152606	2137	174127	164963	5265	2785
नगरीय	49	21	180	152	2	2
योग जनपद	152655	2158	174287	165115	5267	2787

44-(अ)

# मुख्य फसलों के अर्न्तगत क्षेत्रफल (हेक्टेयर)

## (1992-93)



तालिका- 19 क्रमशा

वर्ष/विकासखण्ड	ज्वार		बाजरा		मक्का		अन्य धान	
	कुल	सि-चित	कुल	सि-चित	कुल	सि-चित	कुल	सि-चित
1	8	9	10	11	12	13	14	15
1990-91	61	-	281	-	2757	231	7050	2
1991-92	107	-	370	-	3137	246	4576	20
1992-93	68	-	497	-	3547	268	3564	-
विकास खण्डवार 1992-93								
1- पाली	-	-	5	-	151	2	69	-
2- सहजनवा	-	-	13	-	117	4	9	-
3- पिपरीली	5	-	57	-	413	1	101	-
4- जंगल कौड़िया	-	-	68	-	339	-	568	-
5- चरगावा	9	-	7	-	154	21	23	-
6- भटहट	-	-	-	-	64	30	8	-
7- पिपराइच	5	-	-	-	76	39	5	-
8- सरदारनगर	1	-	1	-	75	40	60	-
9- खोराबार	3	-	32	-	421	15	160	-
10-बहमपुर	18	-	41	-	310	30	1034	-
11-कौड़ी राम	4	-	57	-	73	-	258	-
12-बांसगांव	-	-	15	-	83	5	5	-
13-उरुवा	12	-	65	-	61	2	22	-
14-गमहा	-	-	3	-	187	7	174	-
15-खजनी	-	-	28	-	93	10	47	-
16-बेलघाट	1	-	44	-	221	-	116	-
17-गोला	-	-	30	-	94	5	62	-
18-बड़हनगांज	10	-	31	-	178	4	534	-
19-धानी	-	-	-	-	317	4	194	-
20-कम्पिछरांज	-	-	-	-	88	23	65	-
21-फरेंदा	-	-	-	-	2	1	-	-
योग ग्रामीण	68	-	497	-	3517	243	3564	-
नगरीय	-	-	-	-	30	25	-	-
योग जनपद	68	-	497	-	3547	268	3564	-

## तालिका- 19 क्रमशः ..

वर्ष/दि कासखण्ड	कुल धान्य		उरद		मूँग		मसूर	
	कुल	सि- चित	कुल	सि- चित	कुल	सि- चित	कुल	सि- चित
1	16	17	18	19	20	21	22	23
1990-91	316114	170611	281	49	357	332	3092	793
1991-92	348981	178539	135	24	323	250	3318	1001
1992-93	339885	170328	192	58	386	326	2469	766

## विकास खण्डवार 1992-93

1- पाली	13013	6238	10	1	3	3	296	43
2- सहजनवा	17288	8938	6	1	3	3	77	54
3- पिपरीली	22775	13078	8	-	1	1	317	81
4- जंगल कौड़िया	21069	10618	24	-	1	1	273	100
5- चरगावा	17852	9716	-	-	53	5	140	9
6- भटहट	20526	9655	17	15	38	38	97	97
7- पिपराइच	15458	8006	7	6	57	57	50	50
8- अरदारनगर	15380	7522	-	-	60	53	15	15
9- खोराबार	13230	3136	28	12	53	53	13	4
10-बडमपुर	21074	10557	4	2	69	69	128	63
11-कौड़ी राम	14624	8153	9	-	1	1	240	17
12-बोसगांव	16047	9022	12	-	-	-	180	15
13-उरुवा	16484	8736	2	-	6	6	14	11
14-गगाहा	15848	7841	16	6	4	4	23	15
15-अजनी	18998	9833	8	6	4	4	33	21
16-बैलघाट	18103	8621	8	-	6	4	16	12
17-गोला	12975	6475	15	2	6	5	-	-
18-बड़हलगांज	17452	8828	8	-	3	3	156	77
19-धानी	15430	7877	1	1	2	2	332	39
20-कम्पिघरांज	15790	7265	3	-	16	14	57	23
21-करौदा	228	13	1	1	-	-	-	-
योग ग्रामीण	339644	170128	187	53	386	326	2449	746
नगरीय	241	200	5	5	-	-	20	20
योग जनपद	339885	170328	192	58	386	326	2469	766

वर्ष/विकासखण्ड विकासखण्ड	चना		मटर		अरहर		अन्य	
	कुल	सि- चित	कुल	सि- चित	कुल	सि- चित	कुल	सि- चित
1	24	25	26	27	28	29	30	31
1990-91	8439	6232	4727	3699	7243	-	-	-
1991-92	6714	5313	4732	3786	14535	-	-	-
1992-93	6485	4692	4309	3457	15218	-	-	-
विकास खण्डवार 1992-93								
1- पाली	245	185	222	170	1535	-	-	-
2- सहजनवा	316	276	296	280	858	-	-	-
3- पिपरीली	839	368	371	271	1000	-	-	-
4- जंगल कौड़िया	446	262	315	135	350	-	-	-
5- चरगावा	146	123	304	166	238	-	-	-
6- भटहट	191	191	168	168	59	-	-	-
7- पिपराइच	119	119	154	154	176	-	-	-
8- सरदारनगर	161	161	103	103	122	-	-	-
9- खोराबार	110	84	52	51	670	-	-	-
10- ब्रह्मपुर	428	327	185	165	699	-	-	-
11- कौड़ी राम	204	158	164	137	1457	-	-	-
12- बांसगांव	271	249	207	192	1165	-	-	-
13- उरुवा	435	428	243	238	1136	-	-	-
14- गगाहा	252	251	177	168	1575	-	-	-
15- खजनी	406	350	263	260	720	-	-	-
16- बेलघाट	368	208	224	196	863	-	-	-
17- गोला	225	224	131	131	1039	-	-	-
18- बड़हलगांज	354	161	275	169	947	-	-	-
19- धानी	574	320	297	158	444	-	-	-
20- कम्पिसरागांज	398	247	155	142	157	-	-	-
21- फरेदा	-	-	-	-	8	-	-	-
योग ग्रामीण	6485	4692	4306	3454	15218	-	-	-
नगरीय	-	-	3	3	-	-	-	-
योग जनपद	6485	4692	4309	3457	15218	-	-	-

वर्ष/विकासखण्ड	कुल दाते		कुल खाद्यान्न		नाहीं/सरसों	
	कुल	सि- चित	कुल	सि- चित	कुल	सि- चित
1	32	33	34	35	36	37
1990-91	24139	11105	340253	181716	2159	1953
1991-92	29757	10374	378738	188913	2342	2125
1992-93	29059	9299	368944	179627	1897	1720

विकास खण्डवार 1992-93

1- पाली	2311	402	15324	6640	242	231
2- सहजनवा	1556	614	18844	9552	128	126
3- पिपरीली	2536	721	25311	13799	93	93
4- जंगल क्रीडिया	1409	498	22478	11116	57	46
5- चरगावा	881	303	18733	10019	21	21
6- भटहट	570	509	21096	10164	94	94
7- पिपराइच	563	386	16021	8392	73	73
8- सरदारनगर	461	332	15841	7854	88	88
9- खोराबार	926	204	14156	3340	18	18
10-बलमपुर	1505	626	22579	11183	87	87
11-कौड़ी राम	2075	313	16699	8466	36	35
12-बांसगांव	1835	456	17882	9478	82	82
13-डरुवा	1836	683	18320	9419	34	34
14-गगहा	2047	444	17895	8285	43	43
15-खजनी	1434	641	20432	10474	72	70
16-बेलघाट	1485	420	19588	9041	75	67
17-गोला	1416	362	14391	6837	22	22
18-बड़हलगांज	1743	410	19195	9238	44	35
19-धानी	1650	520	17090	8397	361	246
20-कम्पिघरगांज	783	426	16573	7691	227	209
21-फरेवा	9	1	237	14	-	-
योग ग्रामीण	29031	9271	368675	179399	1897	1720
नगरीय	28	28	269	228	-	-
योग जनपद	29059	9299	368944	179627	1897	1720



वर्ष/विकासखण्ड	अलसी		तिल		रेड़ी		मूँगफली	
	कुल	सि- चित	कुल	सि- चित	कुल	सि- चित	कुल	सि- चित
1	38	39	40	41	42	43	44	45
1990-91	84	49	146	-	-	-	2920	-
1991-92	70	33	174	-	-	-	2878	-
1992-93	60	27	177	-	-	-	3174	-
विकास खण्डवार 1992-93								
1- पाली	2	-	-	-	-	-	32	-
2- सहजनवा	9	2	-	-	-	-	22	-
3- पिपरीली	-	-	-	-	-	-	15	-
4- जंगल कीड़िया	-	-	3	-	-	-	511	-
5- चरगावा	1	1	10	-	-	-	518	-
6- भटहट	1	1	-	-	-	-	445	-
7- पिपराइच	4	4	2	-	-	-	77	-
8- सरदारनगर	6	5	8	-	-	-	37	-
9- खोराबार	-	-	82	-	-	-	230	-
10-ब्रह्मपुर	2	2	7	-	-	-	261	-
11-कौड़ी राम	-	-	-	-	-	-	-	-
12-बांझगांव	-	-	1	-	-	-	3	-
13-उरुवा	1	1	-	-	-	-	3	-
14-गगहा	-	-	22	-	-	-	3	-
15-खजनी	3	-	3	-	-	-	7	-
16-बेलघाट	8	3	39	-	-	-	43	-
17-गोला	-	-	-	-	-	-	-	-
18-बड़हलगांज	-	-	-	-	-	-	10	-
19-धानी	13	4	-	-	-	-	149	-
20-कम्पिअरांज	10	4	-	-	-	-	783	-
21-फरेवा	-	-	-	-	-	-	25	-
योग ग्रामीण	60	27	177	-	-	-	3174	-
नगरीय	-	-	-	-	-	-	-	-
योग जनपद	60	27	177	-	-	-	3174	-

वर्ष/विकासखण्ड	अन्य तिलहन		कुल तिलहन		गन्ना		आलू	
	कुल	सि-चित	कुल	सि-चित	कुल	सि-चित	कुल	सि-चित
1	46	47	48	49	50	51	52	53
1990-91	-	-	5309	2002	8065	7888	4298	4252
1991-92	257	1	5721	2159	7853	7639	4715	4684
1991-92	273	46	5581	1793	7806	7557	4534	4489
विकास खण्डवार 1992-93								
1- पाली	8	7	284	238	85	85	170	170
2- राहजनवा	31	31	190	159	182	182	240	240
3- पिपरीली	4	4	112	97	78	78	352	341
4- जंगल क्रीडिशा	7	-	578	46	185	90	168	168
5- चरगावा	18	-	568	22	297	297	123	123
6- भट्टहट	-	-	540	95	774	774	154	154
7- पिपराइच	-	-	156	77	1509	1509	140	140
8- सरदारनगर	5	1	144	94	1213	1213	132	132
9- खोराबार	195	-	525	19	329	326	67	67
10- बरमपुर	2	-	359	89	497	497	215	215
11- कौड़ी राम	-	-	36	35	105	105	179	179
12- बांसगांव	-	-	86	82	225	222	324	324
13- डरुवा	1	1	39	36	290	290	297	297
14- गगहा	-	-	68	43	198	198	296	296
15- खजनी	1	1	86	71	240	238	254	254
16- बेलघाट	1	1	166	71	264	256	302	298
17- गौला	-	-	22	22	254	254	130	130
18- बड़हलगांज	-	-	54	35	439	333	142	141
19- धानी	-	-	523	250	179	74	249	221
20- कम्पिशरांज	-	-	1020	213	488	479	599	598
21- फरेदा	-	-	25	0	57	57	-	-
योग ग्रामीण	273	46	5581	1793	7806	7557	4533	4488
नगरीय	-	-	0	0	-	-	1	1
योग जनपद	273	46	5581	1793	7806	7557	4534	4489

तालिका-19 क्रमशः

वर्ष/विकासखण्ड	लम्बाकू		जूट		कपास	
	कुल	सिंचित	कुल	सिंचित	कुल	सिंचित
1	54	55	56	57	58	59
1990-91	-	-	4	-	-	-
1991-92	-	-	2	-	-	-
1992-93	-	-	2	-	-	-
विकास खण्डवार 1992-93						
1- पाली	-	-	-	-	-	-
2- अहजनवा	-	-	-	-	-	-
3- पिपरीली	-	-	-	-	-	-
4- जंगल कौड़िया	-	-	-	-	-	-
5- चरगावा	-	-	-	-	-	-
6- भटहट	-	-	-	-	-	-
7- पिपराहवा	-	-	-	-	-	-
8- सरदारनगर	-	-	-	-	-	-
9- खोसवार	-	-	2	-	-	-
10-बलमपुर	-	-	-	-	-	-
11-कौड़ी राम	-	-	-	-	-	-
12-बांशगांव	-	-	-	-	-	-
13-उरुवा	-	-	-	-	-	-
14-गगहा	-	-	-	-	-	-
15-खजनी	-	-	-	-	-	-
16-बेलघाट	-	-	-	-	-	-
17-गोला	-	-	-	-	-	-
18-बड़हलगांज	-	-	-	-	-	-
19-धानी	-	-	-	-	-	-
20-कम्पिछरगांज	-	-	-	-	-	-
21-करेवा	-	-	-	-	-	-
योग ग्रामीण	-	-	2	-	-	-
नगरीय	-	-	-	-	-	-
योग जनपद	-	-	2	-	-	-

वर्ष/विकासखण्ड	सनई		हल्दी		सांघाबीन	
	कुल	सिंचित	कुल	सिंचित	कुल	सिंचित
1	60	61	62	63	64	65
1990-91	-	-	-	-	3	-
1991-92	8	-	-	-	8	-
1992-93	-	-	-	-	8	-
विकास खण्डवार 1992-93						
1- पाली	-	-	-	-	-	-
2- सहजनवा	-	-	-	-	-	-
3- पिपरीली	-	-	-	-	-	-
4- जंगल कौड़िया	-	-	-	-	-	-
5- चरगावा	-	-	-	-	-	-
6- भटहट	-	-	-	-	-	-
7- पिपराइच	-	-	-	-	-	-
8- सरदारनगर	-	-	-	-	5	-
9- खोराबार	-	-	-	-	1	-
10-ब्रह्मपुर	-	-	-	-	2	-
11-कौड़ी राम	-	-	-	-	-	-
12-बांसगांव	-	-	-	-	-	-
13-उरुवा	-	-	-	-	-	-
14-गमहा	-	-	-	-	-	-
15-खजनी	-	-	-	-	-	-
16-बेलघाट	-	-	-	-	-	-
17-गोला	-	-	-	-	-	-
18-बड़हलगांज	-	-	-	-	-	-
19-धानी	-	-	-	-	-	-
20-कम्पिपरांज	-	-	-	-	-	-
21-फरेवा	-	-	-	-	-	-
योग ग्रामीण	-	-	-	-	8	-
नगरीय	-	-	-	-	-	-
योग जनपद	-	-	-	-	8	-

तालिका- 19 क्रमशा ..

वर्ष/विकासखण्ड	योग रबी चारा		योग खरीफ चारा		योग जायद चारा	
	कुल	सिंचित	कुल	सिंचित	कुल	सिंचित
1	66	67	68	69	70	71
1990-91	1086	943	1113	-	152	152
1991-92	1727	1549	1126	-	174	166
1992-93	1485	1361	1180	-	218	218

विकास खण्डवार 1992-93

1- पाली	67	60	64	-	14	14
2- सहजनवा	105	95	99	-	11	11
3- पिपरीली	71	62	73	-	4	4
4- जंगल कौड़िया	17	8	28	-	1	1
5- चरगावा	39	39	31	-	3	3
6- भटहट	17	17	8	-	27	27
7- पिपराइच	36	36	21	-	18	18
8- सरदारनगर	60	60	61	-	36	36
9- खोराबार	23	23	36	-	15	15
10- बरहमपुर	66	66	90	-	10	10
11- कौड़ी राम	84	84	61	-	1	1
12- बांसगांव	178	131	95	-	5	5
13- उरुवा	62	62	49	-	4	4
14- रामहा	66	66	51	-	-	-
15- खजनी	298	258	118	-	13	13
16- बेलघाट	47	46	117	-	8	8
17- गोला	100	100	33	-	4	4
18- बड़हलगांज	107	107	76	-	4	4
19- धानी	12	11	35	-	2	2
20- कम्पिघरागांज	29	29	33	-	8	8
21- फरेडा	-	-	1	-	1	1
योग ग्रामीण	1484	1360	1180	-	189	189
जनपद	1	1	-	-	29	29
योग जनपद	1485	1361	1180	-	218	218

तालिका- 20 : जनपद में मुख्य फसलों का उत्पादन(मी. टन) :-

फसलें	1990-91	1991-92	1992-93
1 2	3	4	5
<b>1- धान्य</b>			
1- चावल	181943	256024	177189
2- गेहूँ	320721	417238	375664
3- ज्वार	72	103	82
4- जौ	11286	8939	9081
5- बाजरा	314	446	782
6- मक्का	1135	4524	3363
7- अन्य धान्य	5092	5017	2320
<b>कुल धान्य</b>	<b>520563</b>	<b>822084</b> <b>562191</b>	<b>568481</b>
<b>2- दाल</b>			
8- उर्द	102	59	90
9- मूँग	157	137	191
10- मसूर	2075	2769	1619
11- चना	4359	4364	3318
12- मटर	4755	4415	4546
13- अरहर	4646	11031	14449
14- अन्य दालें	-	-	-
<b>कुल दालें</b>	<b>16094</b>	<b>22775</b>	<b>24213</b>
<b>कुल खाद्यान्न</b>	<b>536657</b>	<b>714042</b>	<b>592694</b>
<b>3- तिलहन</b>			
15- लाही/सरसों	1720	2995	1789
16- अलसी	29	41	17
17- तिल	21	28	39
18- रेड़ी	-	-	-
19- मूँगफली	3299	3681	4034
20- सोयाबीन	-	10	10
21- अन्य (सूरजमुखी)	-	262	301
<b>कुल तिलहन</b>	<b>5069</b>	<b>7017</b>	<b>6190</b>
<b>4- अन्य फसलें</b>			
22- गन्ना	430187	445736	455987
23- आलू	76779	69725	54299
24- तम्बाकू	-	-	-
25- जूट	6	2	2
26- कपास	-	-	-
27- सनई	4	4	-
28- हल्दी	-	-	-

तालिका- 21 : जनप्रद में मुख्य फसलों की औसत उपज (कुन्तल प्रति है.)

फसलें	1900-91	1991-92	1992-93
1	2	3	4
1- चावल			
(अ), खरीफ	14.66	16.56	11.61
(ब), जाणद	16.66	16.56	11.51
2- मक्खन			
(अ), खरीफ	3.29	14.72	9.01
(ब), जाणद	13.17	10.84	15.33
3- ज्वार	11.84	9.64	12.07
4- बाजरा	11.15	12.05	15.73
5- महुवा	14.12	11.87	3.00
6- सांवा			
(अ), खरीफ	3.19	9.94	4.09
(ब), जाणद	10.23	10.94	-
7- कोदो	7.36	11.20	6.73
8- काकून	3.77	5.33	3.54
9- कुटकी	4.35	4.26	2.20
10- गेहूँ	18.19	23.05	21.55
11- जौ	20.34	17.00	17.24
12- उख			
(अ), खरीफ	3.35	4.00	4.70
(ब), जाणद	4.51	6.06	4.76
13- मूँग			
(अ), खरीफ	2.82	2.46	2.64
(ब), जाणद	4.51	4.76	5.38
14- मसूर	6.71	8.35	6.56
15- मोठ	-	-	-
16- चना	5.17	6.50	5.12
17- मटर	10.06	9.33	10.55
18- अरहर	6.41	7.59	9.49
19- लहरी /सरसो	7.97	12.79	9.43
20- अलसो	3.49	5.89	2.79
21- तिल	1.47	1.61	2.18
22- अन्य तिलहन (शूरजमुखी)	-	10.19	11.04
23- गन्ना	533.40	567.60	584.00
24- रेड़ी	-	-	-
25- मूँगफली	11.30	12.79	12.71
26- लम्बाकू	-	-	-
27- कपास	-	-	-
28- जूट	15.98	8.11	7.69
29- अनई	5.12	5.13	-
30- हन्दी	-	-	-
31- अणू	178.64	147.88	119.76
32- सोराबीन	-	12.86	12.48

तालिका- 22 : जनपद में विकास खण्डवार सिंचाई साधनों एवं स्रोतों की 31 मार्च ,94 की स्थिति :-

वर्ष/ विकासखण्ड	नहरों लम्बाई (कि.मी.)	राजकीय नलकूपों की (संख्या)	पक्के कुएँ की (संख्या)	रहट की (संख्या)	भूस्वरीय पम्पसेट (संख्या)
1	2	3	4	5	6
1991-92	392	882	4960	-	88
1992-93	392	891	4960	-	88
1993-94	422	886	4960	-	88
विकास खण्डवार 1993-94					
1- पाली	18	46	151	-	5
2- सहजनवा	38	53	424	-	7
3- पिपरीली	-	52	109	-	8
4- जंगल कौड़िया	5	58	273	-	2
5- चरगावा	54	13	494	-	8
6- भटहट	89	18	649	-	2
7- पिपराइच	151	25	188	-	2
8- सरदारनगर	44	30	427	-	4
9- खोराबार	11	37	22	-	2
10-ब्रह्मपुर	-	42	118	-	3
11-कौड़ी राम	-	37	37	-	2
12-बांसगांव	-	51	316	-	11
13-उरुवा	-	54	264	-	3
14-गगहा	-	37	65	-	9
15-खजनी	12	108	362	-	10
16-बेलघाट	-	34	201	-	3
17-गोला	-	51	292	-	5
18-बड़हलगांज	-	19	118	-	2
19-धानी	-	-	85	-	-
20-कम्पिछरांज	-	121	365	-	-
21-फरेडा	-	-	-	-	-
योग ग्रामीण	422	886	4960	-	88
नगरीय	-	-	-	-	-
योग जनपद	422	886	4960	-	88



तालिका - 22 क्रमशः...

वर्ष/ विकासखण्ड	बोरिंग पर लगे पम्पसेटों की संख्या	निजि नलकूपों की संख्या	पर्वतीय क्षेत्र		
			बघी (हे.)	हीज (संख्या)	गुल (किमी)
1	7	8	9	10	11
1991-92	81821	3561	-	-	-
1992-93	85498	3622	-	-	-
1993-94	88945	3706	-	-	-
विकास खण्डवार 1993-94					
1- पाली	2548	173	-	-	-
2- सहजनवा	3870	208	-	-	-
3- पिपरीली	3852	165	-	-	-
4- जंगल कौड़िया	5854	126	-	-	-
5- चरगावा	5206	66	-	-	-
6- भटहट	4914	85	-	-	-
7- पिपराइच	4611	104	-	-	-
8- सरदारनगर	3987	161	-	-	-
9- खोराबार	3278	133	-	-	-
10- बटमपुर	4119	188	-	-	-
11- कौड़ी राम	4268	160	-	-	-
12- बीसगांव	6076	193	-	-	-
13- उरुवा	5810	310	-	-	-
14- भागहा	4781	207	-	-	-
15- खजनी	5931	290	-	-	-
16- बेलघाट	5005	167	-	-	-
17- गौला	3878	240	-	-	-
18- बड़हलगांज	3565	85	-	-	-
19- धानी	1209	120	-	-	-
20- कम्पिछरागांज	6183	525	-	-	-
21- फरेवा	-	-	-	-	-
योग ग्रामीण	88945	3706	-	-	-
नगरीय	-	-	-	-	-
योग जनपद	88945	3706	-	-	-

तालिका - 23 : जनपद में क्रियात्मक जोड़ों के आकार वर्गानुसार  
सँख्या एवं क्षेत्रफल

विकास खण्डवार (हेक्ट, में):-(कृषि गणना 1990-91)

वर्ष /विकासखण्ड	1.00 हेक्ट से कम		1.00 से 2.00 तक		2.00 से 3.00 तक	
	सँख्या	क्षेत्रफल	सँख्या	क्षेत्रफल	सँख्या	क्षेत्रफल
1	2	3	4	5	6	7
1980-81	292204	105425	43746	65200	13330	31774
1985-86	297306	99438	45936	61010	14666	35876
1990-91	327766	115097	42820	64096	14431	38525
विकास खण्डवार 1990-91						
1- पाली	-	-	-	-	-	-
2- सहजनवा	-	-	-	-	-	-
3- पिपरीली	-	-	-	-	-	-
4- जंगल कौड़िया	-	-	-	-	-	-
5- चरगावा	-	-	-	-	-	-
6- भटइट	-	-	-	-	-	-
7- पिपराइच	-	-	-	-	-	-
8- सरदारनगर	-	-	-	-	-	-
9- खोराबार	-	-	-	-	-	-
10-ब्रह्मपुर	-	-	-	-	-	-
11-कौड़ी राम	-	-	-	-	-	-
12-बांसगांव	-	-	-	-	-	-
13-उरुवा	-	-	-	-	-	-
14-खजनी	-	-	-	-	-	-
15-बेलघाट	-	-	-	-	-	-
16-गोला	-	-	-	-	-	-
17-बड़हलगांज	-	-	-	-	-	-
18-धानी	-	-	-	-	-	-
19-कम्पिघरगांज	-	-	-	-	-	-
20-फरेवा	-	-	-	-	-	-
योग ग्रामीण	-	-	-	-	-	-
नगरीय	-	-	-	-	-	-
योग जनपद	327766	115097	42820	64096	14431	38525

तालिका - 23 क्रमशः...

वर्ष/ विकासखण्ड	3.00 से 5.00 तक		5.00 हेक्टर से अधिक		योग	
	संख्या	क्षेत्रफल	संख्या	क्षेत्रफल	संख्या	क्षेत्रफल
1	8	9	10	11	12	13
1980-81	7818	28863	3790	29749	360988	260709
1985-86	7998	29051	3304	26695	369210	252070
1990-91	7633	28226	2979	23478	395629	269422
विकास खण्डवार 1990-91						
1- पाली	-	-	-	-	0	0
2- सहजनवा	-	-	-	-	0	0
3- पिपरीली	-	-	-	-	0	0
4- जंगल कौड़िया	-	-	-	-	0	0
5- चरगावा	-	-	-	-	0	0
6- भटइट	-	-	-	-	0	0
7- पिपराइच	-	-	-	-	0	0
8- सरदारनगर	-	-	-	-	0	0
9- खोरावार	-	-	-	-	0	0
10-ब्रह्मपुर	-	-	-	-	0	0
11-कीड़ी राम	-	-	-	-	0	0
12-बांसगांव	-	-	-	-	0	0
13-उरुवा	-	-	-	-	0	0
14-खजनी	-	-	-	-	0	0
15-बेलघाट	-	-	-	-	0	0
16-गोला	-	-	-	-	0	0
17-बड़हलगंज	-	-	-	-	0	0
18-धानी	-	-	-	-	0	0
19-कम्पियरागंज	-	-	-	-	0	0
20-करेंदा	-	-	-	-	0	0
योग ग्रामीण	-	-	-	-	0	0
नगरीय	-	-	-	-	0	0
योग जनपद	7633	28226	2979	23478	395629	269422

नोट- विकास खण्डवार सूचना अनुपलब्ध ।

तालिका-24 : जनपद में विकास खण्डवार कृषि यन्त्र एवं उपकरण:-(पशुगणना वर्ष 1987-88 )

वर्ष /तहसील	हल		उन्नत	उन्नत	स्प्रेयर	उन्नत	ट्रैक्टर
	लकड़ी	लोहा	हथौ	धोतरा मशीन	संख्या	बोआई यन्त्र	
1	2	3	4	5	6	7	8
1978	263437	58591	1383	9190	950	369	1604
1982	156857	61651	13952	17661	1384	347	2133
1988	151384	85002	44430	24055	2320	941	3260
तहसीलवार 1988							
1- सहजनवा	14992	6751	3651	1767	64	164	318
2- सवर गोरखपुर	67145	33283	13605	10027	1367	314	1032
12-बांसगांव	16006	13359	4053	2742	190	13	519
15-खजनी	23326	9643	2814	3954	104	38	402
17-गोला	14703	7554	2065	2562	76	276	384
21-फरेंदा	14577	14042	18177	2683	481	-	342
ग्राम ग्रामीण	150749	84832	44385	23745	2282	805	2997
नगरीय	635	170	45	310	38	136	263
ग्राम जनपद	151384	85002	44430	24055	2320	941	3260

तालिका - 25 : जनपद में विकास खण्डवार उर्वरक वितरण (मी. टन.) :-

वर्ष /विकास खण्ड	नाइट्रोजन	फास्फोरस	पोटाश	योग
1	2	3	4	5
1990-91	28063	10232	2102	40397
1991-92	31360	9804	2629	43793
1992-93	32093	6534	1209	39836
विकास खण्डवार 1992-93				
1- पाली	1490	345	50	1885
2- सहजनवा	1790	355	80	2225
3- पिपरीली	1570	305	65	1940
4- जंगल कौड़िया	1755	315	50	2120
5- चरगांवा	1745	435	60	2240
6- भटइटा	1950	465	70	2485
7- पिपराइच	2190	360	65	2615
8- सरदारनगर	1350	350	55	1755
9- खोराबार	1892	337	60	2289
10-बहमपुर	1815	335	70	2220
11-कौड़ी राम	1590	207	85	1882
12-बासगांव	1480	356	75	1911
13-उरुवा	1645	234	63	1942
14-गगहा	1530	385	95	2010
15-खजनी	1620	345	55	2020
16-देनघाट	1425	260	56	1741
17-गौला	1515	205	55	1775
18-बड़हलगाँव	1691	400	55	2146
19-धानी				0
20-रुपियारागाँव	2040	500	45	2585
21-अरेवा				0
योग ग्रामीण	32093	6534	1209	39836
नगरीय				0
योग जनपद	32093	6534	1209	39836

तालिका - 26 : जनपद में विकास खण्डवार कृषि से सम्बन्धित कुछ मुख्य सुविधाएँ

वर्ष/ विकास खण्ड	बीज गोदाम / उर्वरक डिपो		ग्रामीण गोदाम		करीटनाशक डिपो		बीजवृद्धि के फार्म
	सँख्या	क्षमता	सँख्या	क्षमता	सँख्या	क्षमता	सँख्या
1	2	3	4	5	6	7	8
1991-92	148	141737	164	16400	19	685	2
1992-93	148	141737	165	16500	19	685	2
1993-94	25	1828	184	18400	20	1670	1
विकास खण्डवार 1993-94							
1- पाली	1	100	10	1000	1	40	-
2- सहजनवा	1	94	10	1000	1	40	-
3- पिपरीली	1	100	10	1000	1	35	-
4- जंगल क्रीडिया	1	40	10	1000	1	30	-
5- चरगावा	2	150	7	700	1	125	-
6- भटहट	2	140	8	800	1	40	-
7- पिपराइच	2	155	9	900	1	30	-
8- सरदारनगर	1	40	8	800	1	125	-
9- खोरादार	2	40	8	800	1	50	-
10-बलमपुर	1	111	9	900	1	30	-
11-कौड़ी राम	1	60	11	1100	1	125	1
12-बांसगांव	1	77	11	1100	1	125	-
13-उरुवा	1	120	11	1100	1	40	-
14-नागाहा	1	96	10	1000	1	50	-
15-खजनी	2	135	10	1000	1	50	-
16-बेलघाट	1	60	11	1100	1	30	-
17-गोला	1	75	11	1100	1	40	-
18-बड़हलगांज	2	201	9	900	1	40	-
19-धानी	-	-	3	300	-	-	-
20-कम्पिशागांज	1	34	7	700	1	125	-
21-फरेवा	-	-	-	-	-	-	-
योग ग्रामीण	25	1828	183	18300	19	1170	1
नगरीय	-	-	1	100	1	500	-
योग जनपद	25	1828	184	18400	20	1670	1

तालिका - 26 क्रमशः...

वर्ष / विकास खण्ड	शौल भण्डार		कृषि सेवा केन्द्र		कृषि उत्पादन मण्डी समिति		गोबर गैस संयंत्र
	सँख्या	क्षमता	एसी	अन्य	सँख्या	सँख्या	
1	9	10	11	12	13	14	
1991-92	9	13155	5	243	3	3581	
1992-93	9	14155	5	243	3	3590	
1993-94	9	14155	5	243	3	3900	
विकास खण्डवार 1993-94							
1- पाली	-	-	-	5	-	222	
2- सहजनवा	-	-	-	9	1	193	
3- पिपरीली	-	-	-	7	-	194	
4- जंगल जरीड़िया	-	-	-	7	-	188	
5- चरगावा	-	-	1	18	-	251	
6- भटहट	-	-	1	11	-	245	
7- पिपराइच	-	-	1	15	-	298	
8- सरदारनगर	-	-	-	16	1	241	
9- खोराबार	-	-	-	10	-	232	
10-ब्रह्मपुर	-	-	-	4	-	166	
11-जरीड़ी राम	-	-	-	7	-	268	
12-बांसगांव	-	-	-	10	-	240	
13-उरुवा	1	1000	-	10	-	174	
14-नागाहा	-	-	-	6	-	220	
15-खजनी	-	-	1	7	-	200	
16-बेलघाट	-	-	-	5	-	144	
17-गौला	1	1875	-	9	-	234	
18-बड़हनगंज	1	1400	1	13	-	205	
19-धानी	-	-	-	2	-	8	
20-कम्पिछरगंज	1	1250	-	6	-	47	
21-फरेदा	-	-	-	-	-	-	
योग ग्रामीण	4	5525	5	177	2	3580	
नगरीय	5	6630	-	66	1	-	
योग जनपद	9	14155	5	243	3	3980	

नोट :-कृषि विभाग के ग्रामीण एवं नगरीय क्षेत्र के अधिकांश गोदाम बन्द कर दिये गये हैं ।

तानिका - 27 : जनपद में खाद्यान्न भण्डारों की संख्या एवं क्षमता :-

मद	1991-92		1992-93		1993-94		
	संख्या ( टन )	क्षमता ( टन )	संख्या ( टन )	क्षमता ( टन )	संख्या ( टन )	क्षमता ( टन )	
1	2	3	4	5	6	7	8
1- भारतीय खाद्य निगम	2	50840	2	56130	4	52840	
2- सैन्ट्रल वेयरहाउसिंग कारपोरेशन	13	33445	13	33445	9	29700	
3- राज्य सरकार	26	7423	26	7423	26	7423	
4- सहकारिता	17	12500	17	12500	17	12500	
5- अन्य	-	-	-	-	-	-	



तालिका-28: जनपद में विकास खण्डवार पशुधन एवं कुक्कुट आदि पक्षियों की संख्या, पशुगणना वर्ष 1988

वर्ष /तहसील	गोजातीय (शुद्ध)			
	3 वर्ष से अधिक के नर	3 वर्ष से अधिक की मादा	बछड़ा एवं बछिया	कुल
1	2	3	4	5
1978	518570	162641	147019	828230
1982	197569	79473	90240	367282
1988	172763	78280	96088	347131
तहसीलवार 1988				
1- सदर गौरखपुर	71835	27958	38026	137819
2- सहजनवा	20620	9484	10252	40356
3- बांसगांव	18310	9124	13251	40685
4- खजनी	33483	13426	14794	61703
5- गोला	27406	14146	15195	57747
6- फर्रुखा	-	-	-	0
योग ग्रामीण	171654	74138	92518	338310
योग वन क्षेत्र	-	-	-	-
नगरीय	1189	4142	3570	8821
योग जनपद	172763	78280	96088	347131

तलिका-28 क्रमशः

वर्ष / तहसील	गोजालीय कास ब्रीड (दोगली)			
	2.5 वर्ष से अधिक नर	2.5 वर्ष से अधिक मादा	बछड़ा एवं बछिया	कुल
1	6	7	8	9
1978	-	-	-	-
1982	31559	10022	14243	55824
1988	9429	5499	7619	22547
तहसीलवार 1988				
1- सदर मोरखपुर	2204	2077	3338	7619
2- सहजनवा	1975	786	1057	3818
3- बांसगांव	2786	1746	2312	6844
4- खजनी	1600	257	340	2197
5- गोला	814	158	194	1166
6- फरेवा	-	-	-	0
योग ग्रामीण	9379	5024	7241	21644
योग वन क्षेत्र	-	-	-	-
नगरीय	50	475	378	903
योग जनपद	9429	5499	7619	22547

तालिका - 28 क्रमशः ...

वर्ष / तहसील	कुल स्तम्भ गोआलीय (5+9)		महिष जासिरों		कुल
	3 वर्ष से अधिक नर	3 वर्ष से अधिक मादा	बछड़ा एवं बछिया		
7	10	11	12	13	14
1978	828230	995	126501	181956	229452
1982	423106	1573	92834	75398	169805
1988	369678	5500	87610	78966	172076
तहसीलवार 1988					
1- झर गोरखपुर	145438	296	31274	29471	61041
2- सहजनवा	44174	146	10416	9447	20009
3- बांसगांव	47529	80	11542	10311	21933
4- खजनी	63900	4398	16073	13700	34179
5- गोजा	53913	118	14999	12791	27908
6- फरेंदा	0	-	-	-	0
घोग ग्रामीण	359954	5038	84304	75728	165070
घोग वन क्षेत्र	-	-	-	-	-
नगरीय	9724	462	3306	3238	7006
घोग जनपद	369678	5500	87610	78966	172076

तालिका - 28 क्रमशः ...

वर्ष / तहसील	भेड़ देशी	भेड़ क्रास ब्रीड	कुल भेड़	कुल बकरा एवं बकरी	कुल घोंड़े एवं टट्टू	सुअर देशी	सुअर क्रास ब्रीड
1	15	16	17	18	19	20	21
1978	28137	-	28137	240157	2147	74305	-
1982	35029	3021	38050	180066	2163	64415	13360
1988	11980	367	12347	189386	435	46718	2340
तहसीलवार 1988							
1- सदर गोरखपुर	2533	106	2639	96658	72	25797	594
2- अहजनवा	1647	-	1647	10796	3	3448	168
3- बांसगांव	3255	246	3501	19002	82	7014	280
4- खजनी	1225	1	1226	20192	38	4181	9
5- गोला	3320	14	3334	39538	50	4699	564
6- फरेवा	-	-	0	-	-	-	-
योग ग्रामीण	11980	367	12347	186186	245	45129	1615
योग बन क्षेत्र	-	-	0	-	-	-	-
नगरीय	-	-	0	3200	199	1599	725
योग जनपद	11980	367	12347	189386	435	46718	2340

तालिका - 28 क्रमशः ..

वर्ष / तहसील	कुल सुअर	अन्य पशु	कुल पशु	कुल मुर्गे मुर्गियाँ एवं चूजे	अन्य कुक्कुट	कुल कुक्कुट
1	22	23	24	25	26	27
1978	74385	7833	1410261	141151	3559	144710
1982	77775	10757	881722	106432	3135	109567
1988	12347	4255	797236	176199	1592	177791
तहसीलवार 1988						
1- सटर गोरखपुर	26391	1	332240	67841	735	68576
2- सहजनवा	3616	682	80927	7138	59	7197
3- बांसगांव	7294	1177	100518	19039	121	19160
4- खजनी	4190	992	124717	13691	102	13793
5- गोला	5253	1400	136396	18113	446	18559
6- फरेदा	0	-	0	-	-	0
योग ग्रामीण	46744	4252	774798	125822	1463	127285
योग वन क्षेत्र	-	-	-	-	-	-
नगरीय	2314	4	22438	50377	129	50506
योग जनपद	49058	4256	797236	176199	1592	177791

नोट :- विकास खण्डवार सूचना न मिल पाने के कारण तहसीलवार सूचना दी गई है ।

तालिका - 29 जनपद में विकास खण्डवार पशु चिकित्सालय एवं अन्य सेवाएँ:- (संख्या)

वर्ष/खण्ड	पशु चिकित्सालय	पशु विकास केन्द्र	कृत्रिम गर्भाधान केन्द्र	कृत्रिम गर्भाधान उपकेन्द्र	पशु प्रजनन फार्म	भेड़ विकास केन्द्र
1	2	3	4	5	6	7
1991-92	41	62	12	58	-	3
1992-93	44	62	14	58	-	3
1993-94	45	64	14	44	-	3
विकास खण्डवार 1993-94						
1- पाली	2	1	-	1	-	-
2- सहजनवा	2	3	1	2	-	-
3- पिपरीली	2	5	1	3	-	-
4- जंगल कौड़िया	3	6	-	3	-	1
5- चरगावा	1	3	-	3	-	-
6- भटहट	1	7	1	6	-	-
7- पिपराइच	2	3	1	2	-	-
8- सरदारनगर	2	2	1	1	-	-
9- खोराबार	2	2	-	4	-	-
10- बटमपुर	2	2	1	1	-	-
11- कौड़ी राम	2	2	1	2	-	1
12- बांसगांव	2	2	1	1	-	-
13- उरुवा	3	3	-	1	-	-
14- नगाहा	2	5	-	2	-	-
15- खजनी	2	3	-	2	-	1
16- बेलघाट	2	3	1	1	-	-
17- गोला	2	3	-	3	-	-
18- बड़हलगांज	2	3	1	1	-	-
19- धानी	1	2	-	-	-	-
20- कम्पिछरांज	3	3	-	4	-	-
21- फरेंदा	-	-	-	-	-	-
योग ग्रामीण	40	63	10	43	-	3
योग वन क्षेत्र	-	-	-	-	-	-
नगरीय	5	1	4	1	-	-
योग जनपद	45	64	14	44	-	3

तालिका - 29 क्रमशः ..

वर्ष/विकास खण्ड	ग्राम विकास केन्द्र (संख्या)	पिपरी यूनिट (संख्या)	पोल्ट्री यूनिट (संख्या)
1	8	9	10
1991-92	6	-	1
1992-93	6	-	1
1993-94	6	-	1
विकास खण्डवार	1993-94		
1- पाली	-	-	-
2- सहजनवा	2	-	-
3- पिपरीली	-	-	-
4- जंगल कौड़िया	1	-	-
5- चरगावा	-	-	-
6- भटहट	-	-	-
7- पिपराइच	-	-	-
8- सरदारनगर	-	-	-
9- खोराबार	1	-	-
10- ब्रह्मपुर	1	-	-
11- कौड़ी राम	-	-	-
12- बांसगांव	-	-	-
13- उरुवा	-	-	-
14- गगहा	-	-	-
15- खजनी	-	-	-
16- बेलघाट	-	-	-
17- गोला	-	-	-
18- बड़हलगंज	-	-	-
19- धानी	-	-	-
20- कम्पिघरगंज	1	-	-
21- फरेंवा	-	-	-
घोंग ग्रामीण	6	-	-
घोंग वन क्षेत्र	-	-	-
नगरीय	-	-	1
घोंग जनपद	6	-	1

तालिका- 30 : मत्स्य पालन :-

वर्ष/विकास खण्ड	विभागीय जलाशय		उत्पादन (कुन्तल)	ऑगूलिकाओं का वितरण (हजार संख्या)
	संख्या	क्षेत्रफल (हेक्टर)		
1	2	3	4	5
1991-92	10	497.80	163	2833
1992-93	10	497.80	174	2840
1993-94	10	497.80	209	2364
विकास खण्डवार 1993-94				
1- पाली	3	45.88	50	68
2- सहजनवा	-	-	-	217
3- पिपरीली	1	6.70	-	37
4- जंगल कौड़िया	-	-	-	239
5- चरगावा	3	172.82	80	79
6- भटहट	-	-	-	86
7- पिपराइच	-	-	-	221
8- सरदारनगर	-	-	-	73
9- खोराबार	-	-	-	17
10-बदमपुर	-	-	-	66
11-कौड़ी राम	1	9.28	-	139
12-बांसगांव	-	-	-	259
13-उरुवा	-	-	-	242
14-गगहा	-	-	-	155
15-खजनी	-	-	-	149
16-बेलघाट	-	-	-	42
17-गोना	-	-	-	42
18-बड़हलगांज	-	-	-	102
19-धानी	2	263.12	79	11
20-कम्पिसगांज	-	-	-	55
21-करेंदा	-	-	-	-
योग ग्रामीण	10	497.80	209	2259
नगरीय	-	-	-	65
योग जनपद	10	497.80	209	2364



तालिका- 31: जनपद में विकास खण्डवार प्रारम्भिक कृषि ऋण सहकारी समितियाँ :-

वर्ष/विकास खण्ड	संख्या	सदस्यों की संख्या	अंश पूँजी (2000 रु.)	कार्यशील पूँजी (2000 रु.)	जमा धन राशि (2000 रु.)
1	2	3	4	5	6
1990-91	186	247950	18087	155014	2558
1991-92	186	247950	18087	155014	2558
1992-93	186	247950	18087	155014	2558
विकास खण्डवार 1992-93					
1- पाली	9	6952	450	5403	49
2- सहजनवा	10	11629	611	5946	78
3- पिपरीनी	10	14040	857	7585	54
4- जंगल कीड़िया	12	11646	764	6644	80
5- चरगावा	9	12111	937	5156	126
6- भटहट	8	13972	1207	10019	310
7- पिपराइच	9	14459	1289	8020	247
8- सरदारनगर	9	12648	808	7062	212
9- खोराबा	8	13253	716	4934	143
10-बलम्पुर	9	14628	765	7604	149
11-कौड़ी राधा	11	13996	1287	9535	124
12-बंसगाँव	11	25483	1173	10928	96
13-ठरुवा	11	11146	964	9433	74
14-नागाहा	10	11533	1025	8550	99
15-खजनी	10	11264	1286	13044	106
16-बेलघाट	11	14343	987	9983	294
17-गौला	11	12979	1114	10720	207
18-बड़हलमंज	11	11953	1052	10684	42
19-धानी	1	1830	155	1330	19
20-कम्पियरगंज	6	8080	640	3404	49
21-फर्रुदा	-	-	-	-	-
योग ग्रामीण	186	247950	18087	155014	2558
नगरीय	-	-	-	-	-
योग जनपद	186	247950	18087	155014	2558

वर्ष/विकास खण्ड	वर्ष में वितरित ऋण		समितियों के अन्तर्गत	भूमि विकास बैंक द्वारा वितरित	सहकारी बैंक शाखाएँ
	अल्प कालीन (000 रु.)	मध्य कालीन (000 रु.)	ग्राम		
1	7	8	9	10	11
1990-91	51990	10665	2865	15493	38
1991-92	51990	10665	2865	15861	32
1992-93	51990	10665	2865	20373	35
विकास खण्डवार 1992-93					
1- पाली	1448	200	137	1813	1
2- सहजनवा	1856	60	151	2131	1
3- पिपरीली	2365	143	115	1124	1
4- जंगल कौड़िया	3023	306	147	669	2
5- चरगावा	1338	88	54	507	1
6- भटहट	3516	396	95	718	1
7- पिपराहच	4298	720	86	830	2
8- सरदारनगर	1507	608	77	570	2
9- खोरादार	1633	97	79	146	1
10- बलमपुर	1673	1392	110	402	1
11- कौड़ी राम	4044	763	166	1030	1
12- बांसगांव	4746	394	188	1177	1
13- उरुवा	3309	1193	323	1182	2
14- गगहा	3060	162	195	1472	2
15- खजनी	2958	687	218	2574	2
16- बेलघाट	4236	1450	219	1425	1
17- गौला	2110	577	202	419	1
18- बड़हलगांज	2211	572	173	1443	1
19- धानी	272	232	65	347	-
20- कम्पिघरांज	2387	625	64	394	1
21- फरेवा	-	-	1	-	-
योग ग्रामीण	51990	10665	2865	20373	25
नगरीय	-	-	-	-	10
योग जनपद	51990	10665	2865	20373	35





तालिका- 34. जनपद में औद्योगीकरण की प्रगति :-

क्र. सँ.	1986-87	1987-88	1988-89
कारखाना अधिनियम 1948 के अनुसार			
1- पंजीकृत कारखाने	-	178	182
2- कार्यरत कारखाने	114	126	119
3- कारखाने जिनसे रिटर्न प्राप्त हुए	106	113	95
4- औसत दैनिक कार्यरत श्रमिक एवं कर्मचारियों की संख्या	18277	18915	19537
5- उत्पादन का मूल्य (ह.रु.)	2105083	2294575	अनुपलब्ध

तालिका- 35 : विभिन्न प्रकार के संस्थाओं के आधीन कार्यशील औद्योगिक इकाइयों की संख्या वर्ष 1993-94

क्र.सं	संस्थाओं का नाम	जालित					व्यक्ति कुल उद्योग पतियों द्वारा
		पंचा- यत दा- रा	क्षे- त्र समिति दा- रा	औद्यो- गिक सहकारी समिति द्वारा	पंजी- कृत संस्- थाओं द्वारा	व्यक्ति कुल उद्योग पतियों द्वारा	
1		2	3	4	5	6	7
1-	खादी उद्योग	-	-	-	-	-	-
2-	खादी प्रामोद्योग द्वारा परिवर्तित प्रामीण उद्योग	-	-	-	1	200	201
3-	लघु उद्योग इकाइयों						
3.1	इंजीनियरिंग	-	-	-	-	645	645
3.2	रासायनिक	-	-	-	-	160	160
3.3	विधाघन	-	-	-	-	151	151
3.4	हथकरघा	-	-	308	-	3015	3353
3.5	रेशम	-	-	-	-	-	-
3.6	नारियल की जटा	-	-	-	-	-	-
3.7	हस्तशिल्प	-	-	46	-	107	153
3.8	अन्य	-	-	-	-	1647	1647
3.9	योग (3.1 से 3.8)	-	-	384	-	5725	6109
	योग (1+2+3.9)	-	-	384	1	5925	6310
	लघु उद्योग इकाइयों में कार्यरत व्यक्ति	-	-	1279	-	16947	18226
	कार्यरत व्यक्तियों की सं. (1+2)	-	-	-	61	2135	2196
	प्रामीण एवं लघु उद्यो- इकाइयों में कार्यरत व्यक्ति	-	-	1279	61	19082	20422

तालिका- 36 : जनपद में औद्योगिक आस्थान :-

क्र.स.	मद	1991-92	1992-93	1993-94
1	2	3	4	5
1-	आस्थानों की संख्या	1	1	1
2-	शेयरों की संख्या			
	2.1 आवंटित	16	16	16
	2.2 कार्यरत	13	14	14
3-	प्लांटों की संख्या			
	3.1 आवंटित	54	55	55
	3.2 कार्यरत	44	43	44
4-	रोजगार में लगे व्यक्ति	150	250	302
5-	उत्पादन (000 रु.में)	12000	5000	1200

तालिका- 37 जनपद में विकास खण्डवार मान्यता प्राप्त शिक्षण संस्थाओं की संख्या

वर्ष/विकास खण्ड	जूनियर बेसिक स्कूल	सीनियर बेसिक स्कूल		हायर सेकेन्ड्री स्कूल		महा विश्व विद्यालय	विश्व विद्यालय
		कुल	बालिका	कुल	बालिका		
1	2	3	4	5	6	7	8
1991-92	1318	360	86	31	21	14	1
1992-93	1319	360	86	131	21	14	1
1993-94	1413	363	85	135	18	15	1
विकास खण्डवार 1993-94							
1- पाली	58	15	4	3	-	-	-
2- सहजनवा	65	14	3	4	-	1	-
3- पिपरीली	58	17	4	4	-	-	-
4- जंगल कौड़िया	82	23	4	5	-	-	-
5- चरगावा	48	15	3	3	-	1	-
6- भटइटा	46	10	2	1	-	-	-
7- पिपराइच	62	17	3	3	-	-	-
8- सरदारनगर	47	15	2	7	1	-	-
9- खोराबार	50	15	2	4	-	-	-
10- ब्रह्मपुर	63	11	3	4	-	-	-
11- कौड़ी राम	70	22	7	6	-	-	-
12- बांसगांव	73	17	4	3	-	1	-
13- उरुवा	71	13	4	7	-	-	-
14- गगहा	76	17	4	4	-	-	-
15- खजनी	73	15	5	9	1	-	-
16- बेलघाट	69	17	4	3	-	1	-
17- गोला	73	16	3	5	-	-	-
18- बड़हलगांज	80	31	7	5	1	-	-
19- धानी	43	7	-	-	-	-	-
20- कम्पियारागांज	53	14	3	6	-	-	-
21- फरेंदा	-	-	-	-	-	-	-
योग ग्रामीण	1260	321	71	86	3	4	-
नगरीय	153	42	14	49	15	11	1
योग जनपद	1413	363	85	135	18	15	1

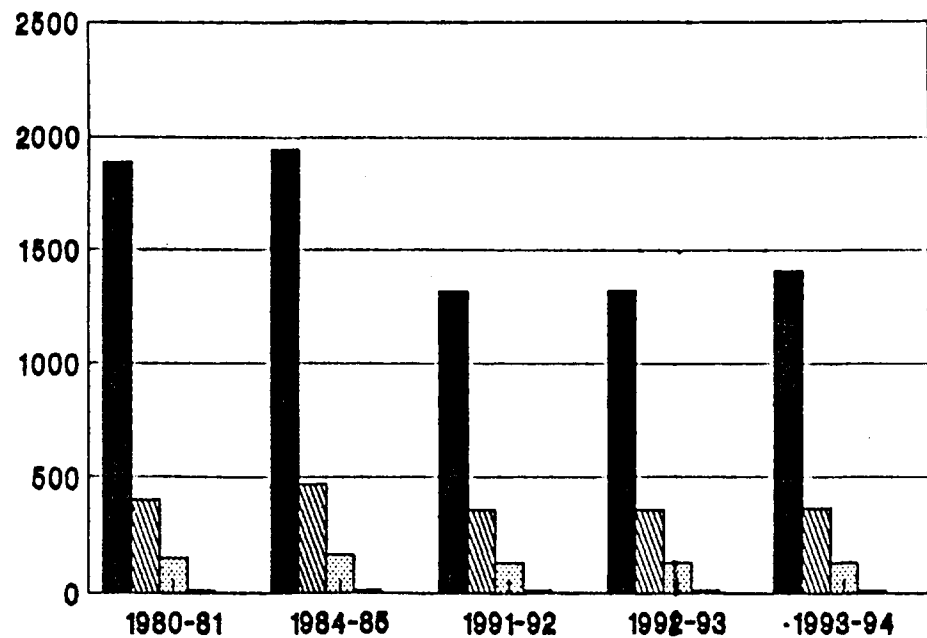


# जनपद में शैक्षिक संस्थाओं और कुल छात्रों की संख्या

## कुल शैक्षिक संस्थाएँ

- — जूनियर बेसिक स्कूल
- ▨ — सीनियर बेसिक स्कूल
- ▩ — हाई स्कूल / इंटरमीडियट विद्यालय
- — महाविद्यालय
- ▩ — विश्वविद्यालय

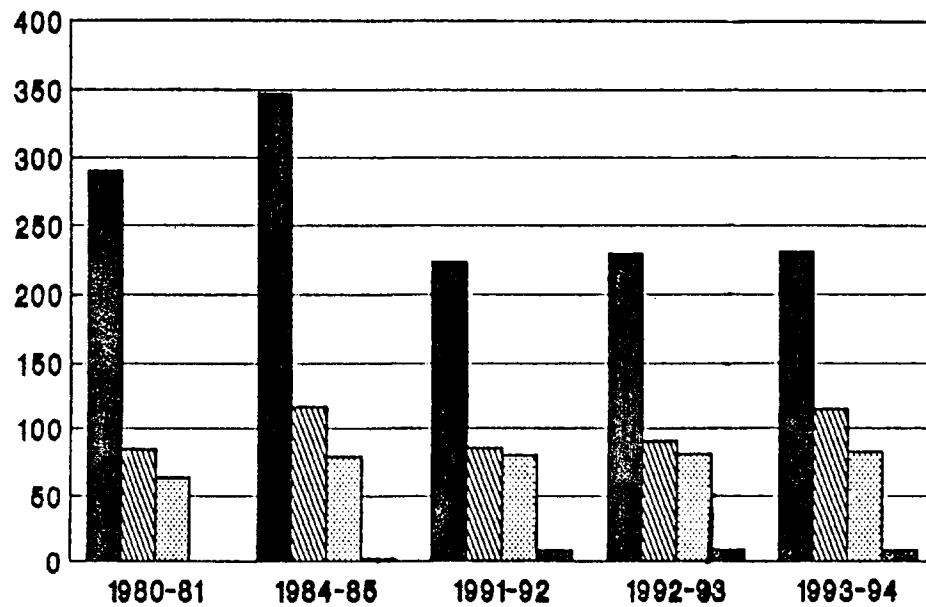
(संख्या)



## कुल छात्रों की संख्या

- — जूनियर बेसिक स्कूल विद्यार्थी
- ▨ — सीनियर बेसिक स्कूल विद्यार्थी
- ▩ — हाई स्कूल / इंटरमीडियट विद्यालय विद्यार्थी
- — महाविद्यालय विद्यार्थी एवं विश्वविद्यालय विद्यार्थी

('000 संख्या)



80-31

तालिका- 38 : जनपद में विकास खण्डवार मान्यता प्राप्त शिक्षा संस्थाओं में विद्यार्थी

वर्ष/विकास खण्ड	कक्षा 1 से 5 तक				कक्षा 6 से 8	
	छात्र		छात्राएँ		छात्र	
	कुल	अनु.जा./ जन जा.	कुल	अनु.जा./ जन जा.	कुल	अनु.जा./ जन जा.
1	2	3	4	5	6	7
1991-92	223232	46995	110183	29098	85563	13927
1992-93	229356	48187	113174	30857	98712	14285
1993-94	230495	48298	115310	31566	114708	19440
विकास खण्डवार 1993-94						
1- पाली	12004	2197	4160	1210	2225	781
2- सहजनवा	11435	2884	5410	1540	5202	957
3- पिपरीली	9501	3271	5190	1687	4110	850
4- जंगल कौड़िया	10735	1710	5415	1571	4198	1080
5- चरगावा	8880	1870	4509	1015	3049	667
6- भटहट	9115	1830	3351	1340	2451	406
7- पिपर,इच	8895	1835	4102	1304	5734	1012
8- सरदारनगर	9434	2024	3635	1225	3914	773
9- खोरादार	8960	1916	3713	1110	4604	797
10- बरमपुर	8901	1970	2890	1214	3732	886
11- कौड़ी राम	11325	2270	6825	1420	4793	893
12- बांसगांव	11215	2580	5502	1712	4286	836
13- उरुवा	10915	2289	6061	1540	3755	970
14- नगाहा	12216	3161	7190	2082	7332	1348
15- खजनी	12164	3195	6613	2210	5721	883
16- बेलघाट	8610	1752	4411	913	3194	892
17- गौला	10653	1997	5926	2225	7930	1215
18- बड़हनगाँज	12273	3297	6370	1754	5503	823
19- धानी	4401	780	2271	741	1388	154
20- कम्पिधरगाँज	9899	2789	4513	2136	7012	1115
21- फरेवा	-	-	-	-	-	-
कुल योग	201531	45617	98797	29949	89833	17338
नगरीय	28964	2681	16513	1617	24875	2102
योग जनपद	230495	48298	115310	31566	114708	19440

तालिका- 38 क्रमशः

वर्ष/विकासखण्ड	कक्षा 6 से 8		कक्षा 9 से 12			
	छात्राएँ		छात्र		छात्राएँ	
	कुल	अनु.जा./जन जा.	कुल	अनु.जा./जन जा.	कुल	अनु.जा./जन जा.
1	8	9	10	11	12	13
1991-92	28225	4223	79841	15050	13350	1460
1992-93	29151	4345	81499	15291	13798	1495
1993-94	35936	5706	82648	14953	16729	1541
विकास खण्डवार 1993-94						
1- पाली	1088	443	1490	166	125	9
2- सहजनवा	868	329	4570	930	654	71
3- पिपरीली	1349	324	1712	279	122	15
4- जंगल कौड़िया	1447	264	2789	465	249	59
5- चरगावा	1030	232	3119	765	340	21
6- भटहट	756	165	1269	149	132	17
7- पिपराइच	1593	317	4125	813	648	79
8- सरदारनगर	1101	225	5369	998	815	112
9- खोराबार	1193	216	1692	472	147	19
10-ब्रह्मपुर	712	218	2401	598	199	23
11-कौड़ी राम	1314	272	3885	646	429	63
12-बांसगांव	1390	263	4039	772	697	67
13-उरुवा	1271	227	4578	778	475	80
14-गागहा	1462	264	3201	785	347	27
15-खजनी	1294	248	3626	884	527	52
16-बेलघाट	893	175	2991	483	308	38
17-गौला	1927	237	3962	729	623	65
18-बड़हलगाँव	1570	266	5834	1345	748	74
19-धानी	349	25	-	-	-	-
20-कम्पियारागाँव	2453	218	5291	1469	979	107
21-करौदा	-	-	-	-	-	-
योग ग्रामीण	25060	4908	66043	13526	8764	998
नगरीय	10876	798	16605	1427	8165	543
योग जनपद	35936	5706	82648	14953	16729	1541

तालिका- 38 क्रमशः...

वर्ष/विकास खण्ड	डिग्री कक्षा में			
	छात्र		छात्राएँ	
	कुल	अनु. जा./ जन जा.	कुल	अनु. जा./ जन जा.
1	14	15	16	17
1991-92	8797	933	3005	48
1992-93	9188	970	3149	73
1993-94	9348	936	3255	76
विकास खण्डवार 1993-94				
1- पाली	-	-	-	-
2- सहजनवा	142	21	55	4
3- पिपरीली	-	-	-	-
4- जंगल क्रीडिष्ठा	-	-	-	-
5- चरगावा	472	60	23	3
6- भटहट	-	-	-	-
7- पिपराइच	-	-	-	-
8- सरदारनगर	-	-	-	-
9- खोराबार	-	-	-	-
10- ब्रह्मपुर	-	-	-	-
11- कौड़ी राम	-	-	-	-
12- बांसगाँव	617	169	53	3
13- उरुवा	-	-	-	-
14- गामाहा	-	-	-	-
15- खजनी	-	-	-	-
16- बेलघाट	416	50	113	1
17- गोला	-	-	-	-
18- बड़हलगाँव	-	-	-	-
19- धानी	-	-	-	-
20- कम्पिछरगाँव	-	-	-	-
21- फरेंदा	-	-	-	-
योग ग्रामीण	1647	300	244	11
नगरीय	7701	636	3011	65
योग जनपद	9348	936	3255	76

तालिका- 39 : जनपद में विकास खण्डवार मान्यता प्राप्त शिक्षा संस्थाओं में शिक्षक

वर्ष/विकासखण्ड	जूनियर बेसिक स्कूल		सीनियर बेसिक स्कूल		हायर सेकेंड्री स्कूल	
	कुल	स्त्रियों	कुल	स्त्रियों	कुल	स्त्रियों
1	2	3	4	5	6	7
1991-92	4724	1061	1558	274	3225	451
1992-93	4754	1071	1567	277	3236	455
1993-94	4680	1052	1228	258	3221	455
विकास खण्डवार 1993-94						
1- पाली	191	19	91	-	72	-
2- सहजनवा	230	30	79	10	149	-
3- पिपरीती	262	71	84	16	58	-
4- जंगल कौड़िया	252	36	74	17	122	-
5- चरगांव	267	158	36	14	118	-
6- भटहट	176	70	34	11	52	-
7- पिपराइल	173	47	52	13	126	-
8- सरदारनगर	115	22	23	2	204	25
9- खोराबार	226	81	30	3	68	-
10-बलमपुर	161	24	24	3	112	-
11-कौड़ी राम	222	41	61	14	123	-
12-बांसगांव	293	70	59	17	172	-
13-डरुवा	215	44	45	3	164	-
14-गगहा	211	44	43	6	91	-
15-खजनी	251	19	84	7	121	15
16-बेलघाट	168	34	19	4	80	-
17-गोला	255	51	66	14	109	-
18-बड़हलगांज	249	70	59	24	118	10
19-धानी	112	8	24	-	-	-
20-कम्पिघरागांज	153	23	35	9	201	-
21-फरेवा	-	-	-	-	-	-
योग ग्रामीण	4182	962	1022	187	2260	50
नगरीय	498	90	206	71	961	405
योग जनपद	4680	1052	1228	258	3221	455

वर्ष/विकासखण्ड	डिग्री कॉलेज		विश्व विद्यालय	
	कुल	स्त्रियाँ	कुल	स्त्रियाँ
1	8	9	10	11
1991-92	298	40	303	32
1992-93	306	51	308	34
1993-94	307	50	271	31

विकास खण्डवार 1993-94

1- पाली	-	-	-	-
2- सहजानवा	3	-	-	-
3- पिपरीली	-	-	-	-
4- जंगल कीड़िया	-	-	-	-
5- चरगावा	7	1	-	-
6- भटहड	-	-	-	-
7- पिपराइच	-	-	-	-
8- सरदारनगर	-	-	-	-
9- खोराबार	-	-	-	-
10- ब्रह्मपुर	-	-	-	-
11- कौड़ी राम	-	-	-	-
12- बांसगांव	12	1	-	-
13- उरुवा	-	-	-	-
14- रागहा	-	-	-	-
15- खजनी	-	-	-	-
16- बेलघाट	12	-	-	-
17- गौला	-	-	-	-
18- बड़हनगांज	-	-	-	-
19- धानी	-	-	-	-
20- कम्पियरागांज	-	-	-	-
21- फरेवा	-	-	-	-
योग ग्रामीण	34	2	-	-
नगरीय	273	48	271	31
योग जनपद	307	50	271	31

तालिका -40 : जनपद में प्राथमिक शिक्षा संस्थान , औद्योगिक प्रशिक्षण संस्थान , शिक्षक प्रशिक्षण संस्थान  
उन्में भर्ती-

क्र.स.	मद	1991-92	1992-93	1993-94
1	2	3	4	5
1-	प्राथमिक शिक्षा संस्थान (पोलीटेक्निक)			
1.1	संख्या	3	3	3
1.2	सीटों की संख्या	365	363	363
1.3	भर्ती	338	347	342
2-	औद्योगिक प्रशिक्षण संस्थान			
2.1	संख्या	6	6	5
2.2	सीटों की संख्या	1368	1355	1220
2.3	भर्ती	1389	1362	1276
3-	शिक्षण प्रशिक्षण संस्थान			
3.1	संख्या	2	2	2
3.2	सीटों की संख्या	65	63	63
3.3	भर्ती			
3.3.1	पुरुष	31	31	31
3.3.2	महिला	32	32	32

तालिका- 41 : जनपद में समाज शिक्षा महिला एवं बाल कल्याण :-

क्र.स.	मद	31 मार्च की स्थिति		
		1991-92	1992-93	1993-94
1	2	3	4	5
1-	प्रीट शिक्षा साक्षरता केन्द्रों की संख्या	300	300	300
2-	अन-पचारिक शिक्षा केन्द्रों की संख्या	1425	1425	1400
3-	बालवाड़ी अंगनवाड़ी केन्द्रों की संख्या	413	413	413
4-	युवा सेंगडनों की संख्या	1718	1718	1718
5-	महिला मण्डल की स्थापना	596	622	622

तालिका - 42 : सार्वजनिक स्वास्थ्य एवं परिवार कल्याण

जनपद में एलोपैथिक चिकित्सालय एवं औषधालय :-

क्र.सं.	मद	1991-92	1992-93	1993-94
1	2	3	4	5
1-	राजकीय/सार्वजनिक	53	53	58
2-	राजकीय विशेष	11	11	12
3-	स्थानीय निकाय एवं नगर पालिका	2	2	2
4-	सहायता प्राप्त निजी	2	2	2
5-	असहायता प्राप्त निजी	5	5	5
6-	आर्थिक सहायता प्राप्त	-	-	-
योग		73	73	79

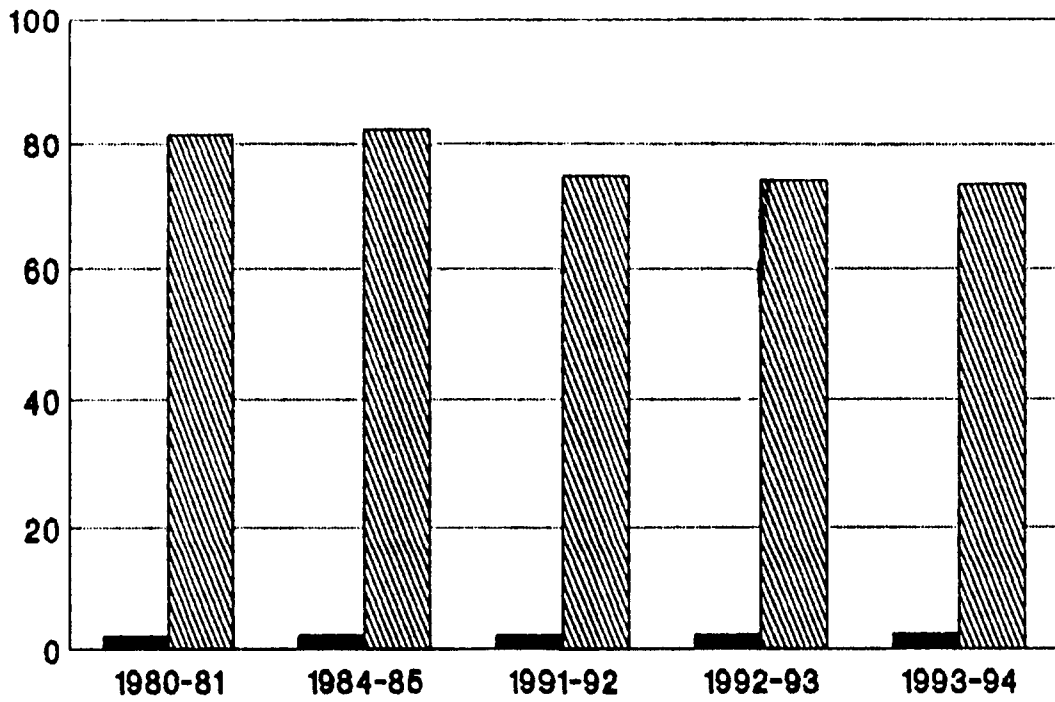


तालिका - 43 : जनपद में विकास खण्डवार एनोपैथी चिकित्सा सेवा:-

वर्ष/विकासखण्ड	चिकित्सालय औषधा- लय संख्या	प्राथमरी स्वास्थ्य केन्द्र संख्या	समस्त उपलब्ध शैयाओं की सं.	समस्त में कर्मचारी		
				डॉक्टर	पैरा मैडिकल	अन्य
1	2	3	4	5	6	7
1991-92	22	52	2312	171	1549	465
1992-93	22	52	2330	171	1549	465
1993-94	20	59	2345	252	1550	643
विकास खण्डवार 1993-94						
1- पाली	-	3	6	6	37	16
2- सहजनवा	-	3	8	8	41	21
3- पिपरीली	-	3	8	7	30	15
4- जंगल कोइया	-	1	4	8	35	26
5- चरगावा	-	4	10	10	35	16
6- भटहट	-	3	10	8	35	19
7- पिपराडवा	-	3	38	11	40	16
8- सरदारनगर	-	2	8	7	42	16
9- खोराबार	-	3	8	7	35	12
10- बरमपुर	-	3	8	6	40	13
11- कौड़ी राम	-	3	8	10	35	26
12- बांसगांव	-	2	34	8	37	25
13- उरुवा	-	3	8	8	35	16
14- गमहा	-	3	8	12	37	29
15- खजनी	-	3	8	13	35	32
16- बेलघाट	-	2	6	8	35	18
17- गोला	-	3	34	9	35	13
18- बड़हलगांज	-	3	10	7	26	12
19- धानी	-	-	-	-	-	-
20- कम्पिघगांज	-	4	34	10	40	17
21- फरेवा	-	-	-	-	-	-
योग ग्रामीण	-	54	258	163	685	357
नगरीय	20	5	2087	89	865	286
योग जनपद	20	59	2345	252	1550	643

प्रति लाख जनसंख्या पर  
एलोपैथिक चिकित्सालय/  
औषधालय एवं शैयाओं  
की संख्या.

(संख्या)



■ — चिकित्सालय/औषधालय.  
▨ — शैयाएँ.

तालिका - 44 : जनपद में विकास खण्डवार आयुर्वेदिक, यूनानी, होम्योपैथिक चिकित्सा सेवा:-

वर्ष/विकासखण्ड	आयुर्वेदिक			यूनानी			होम्योपैथिक		
	औषधालय एवं चिकित्सालय	उपलब्ध शैक्षिक स्तर की संख्या	डॉक्टरों की संख्या	औषधालय एवं चिकित्सालय	उपलब्ध शैक्षिक स्तर की संख्या	डॉक्टरों की संख्या	औषधालय एवं चिकित्सालय	उपलब्ध शैक्षिक स्तर की संख्या	डॉक्टरों की संख्या
1	2	3	4	5	6	7	8	9	10
1991-92	38	131	36	2	-	2	24	-	16
1992-93	43	202	40	2	-	2	24	-	17
1993-94	44	227	41	2	-	2	23	-	16
विकास खण्डवार 1993-94									
1- पाली	-	-	-	-	-	-	2	-	1
2- सहजनवा	1	4	1	-	-	-	1	-	-
3- पिपरीत	1	4	1	1	-	1	1	-	1
4- जंगल गोंदिया	3	12	3	-	-	-	2	-	2
5- चरगावा	2	19	3	-	-	-	2	-	2
6- भटहट	1	4	1	-	-	-	1	-	1
7- पिपराइरा	1	4	1	-	-	-	1	-	1
8- सरदारनगर	1	4	-	-	-	-	1	-	1
9- खोराबा	1	4	-	-	-	-	1	-	1
10- ब्रह्मपुर	1	-	1	-	-	-	-	-	-
11- कीड़ी राम	4	12	4	-	-	-	1	-	-
12- बोसगांव	1	4	1	-	-	-	1	-	1
13- उरुवा	2	8	2	-	-	-	-	-	-
14- गगहा	2	8	1	-	-	-	2	-	-
15- खजनी	10	32	9	-	-	-	-	-	-
16- बेलघाट	1	-	-	-	-	-	3	-	2
17- गोला	2	8	1	1	-	1	-	-	-
18- बड़हनगंज	3	19	2	-	-	-	-	-	-
19- धानी	1	4	1	-	-	-	-	-	-
20- कम्पिपरागंज	2	8	2	-	-	-	2	-	1
21- फरैदा	1	25	2	-	-	-	-	-	-
योग ग्रामीण	41	183	36	2	-	2	21	-	14
नगरीय	3	44	5	-	-	-	2	-	2
योग जनपद	44	227	41	2	-	2	23	-	16

तालिका- 45 : जनपद में विकास खण्डवार परिवार एवं मातृशिशु कल्याण केन्द्र :-

वर्ष/विकासखण्ड	परिवार एवं मातृशिशु कल्याण केन्द्र	परिवार एवं मातृशिशु कल्याण उपकेन्द्र
1	2	3
1991-92	445	80
1992-93	445	80
1993-94	406	76
विकासखण्डवार 1993-94		
1- पानी	21	4
2- सहजवा	22	4
3- पिपरीली	21	4
4- जंगल कीड़िया	21	4
5- चरगावा	20	4
6- भटहटा	21	4
7- पिपरावा	20	4
8- सरवावा	22	4
9- खोरावा	22	4
10-ब्रह्मपुर	21	4
11-कौड़ी राम	22	4
12-ब्राह्मवा	21	4
13-उरुवा	21	4
14-गामहा	22	4
15-खजनी	21	4
16-बेलघाट	21	4
17-गोला	23	4
18-बड़हतावा	23	4
19-धानी	-	-
20-कम्पिटावा	21	4
21-फरेवा	-	-
योग ग्रामीण	406	76
नगरीय	-	-
योग जनपद	406	76

तालिका - 46 : विद्युत

-91-

जनपद में विभिन्न कार्यों में विद्युत उपयोग (हजार कि. बॉट घंटा):-

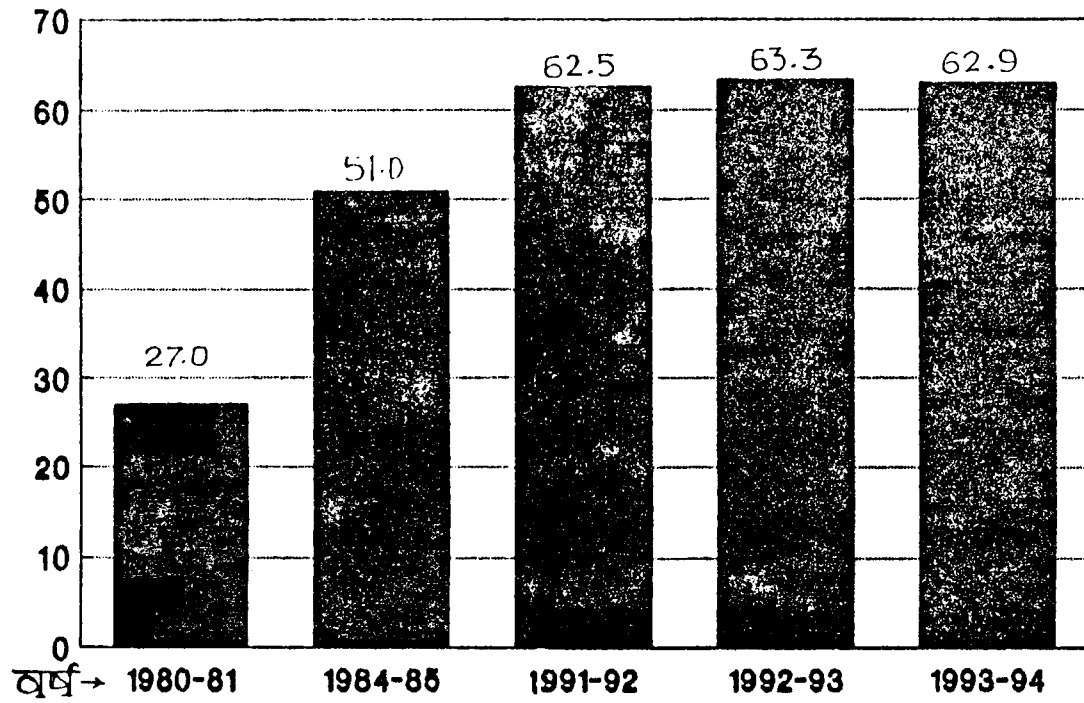
क्र.स.	मद	1991-92	1992-93	1993-94
1	2	3	4	5
1-	घरेलू प्रकाश एवं लघु विद्युत शक्ति	152899	105768	84346
2-	वाणिज्यिक प्रकाश एवं लघु विद्युत शक्ति	21592	55716	84849
3-	औद्योगिक विद्युत शक्ति	70197	62312	42746
4-	सार्वजनिक प्रकाश व्यवस्था	5503	7210	10106
5-	रेल/टैक्शन	-	-	-
6-	कृषि विद्युत शक्ति	55035	54220	112137
7-	सार्वजनिक जलकल एवं जल प्रवाह उपर्जन व्यवस्था	4953	7271	11202
	योग	310179	292497	345396

तालिका - 47 : जनपद में विकास खण्डवार विद्युतिकृत ग्राम, नगर, एवं हरिजन बस्तियाँ :-

वर्ष/विकासखण्ड	विद्युतिकृत ग्राम		ऊर्जित नलकूप/पम्पसेटों	बिजलीकृत हरिजन बस्तियाँ
	केन्द्रीय विद्युत परिषद परिभाषा के अनुसार संख्या	जिनका एन.टी. मेन्स लगे हैं		
1	2	3	4	5
1991-92	1799	1252	6265	1367
1992-93	1821	1313	5785	1400
1993-94	1809	1984	7850	1587
विकास खण्डवार 1993-94				
1- पाली	125	113	168	93
2- अहजनवा	69	99	207	81
3- पिपरीली	70	88	167	65
4- जंगल कीड़िया	88	115	184	96
5- चरगावा	52	85	365	71
6- भट्टहट	55	76	501	45
7- पिपराइच	73	83	541	45
8- सरदारनगर	72	100	923	49
9- ओगवाट	66	79	753	62
10-बरमपुर	81	99	847	88
11-कौड़ी राम	116	136	332	126
12-बांसगांव	135	112	310	112
13-उरुवा	169	151	403	119
14-गागहा	130	109	324	95
15-खजनी	112	101	278	84
16-बेलघाट	88	89	153	55
17-गौला	130	110	606	95
18-बड़हलगाँव	108	113	357	104
19-धानी	32	36	185	21
20-कम्पिछरांज	57	89	246	81
21-फरेंदा	1	1	-	-
योग ग्रामीण	1809	1984	7850	1587
नगरीय	-	-	-	-
योग जनपद	1809	1984	7850	1587

# विद्युतीकृत ग्रामों का कुल आबाद ग्रामों से प्रतिशत

(प्रतिशत ग्राम)



तालिका - 48 : परिवहन एवं संचार

जनपद की पक्की सड़कों की लम्बाई :- (कि.मी.)

क्र.स.	प्रकार	1990-91	1991-92	1992-93
1	2	3	4	5
1- लोक निर्माण विभाग के अन्तर्गत (कि.मी.)				
1.1	राष्ट्रीय राज्य मार्ग	100	100	100
1.2	राजकीय राज्य मार्ग	50	50	50
1.3	जिला की मुख्य सड़कें	94	99	99
1.4	अन्य जिला तथा ग्रामीण सड़कें	518	548	598
योग		762	797	847
2- स्थानाग निकाशों के अन्तर्गत				
2.1	जिला की मुख्य सड़कें (कि.मी.)	21	21	21
2.2	महापालिका/नगरपालिका/ नगर क्षेत्र समिति/कैण्ट कि.मी.)	297	329	329
योग		318	350	350
3- अन्य विभागों के अन्तर्गत				
3.1	सिंचाई विभाग (कि.मी.)	-	-	-
3.2	गन्ना विभाग (कि.मी.)	-	171	171
3.3	वन विभाग (कि.मी.)	2	155	155
3.4	वन विभाग (कि.मी.)	-	-	-
3.5	अन्य विभाग (कि.मी.)	-	-	-
योग		2	326	326
कुल योग (1+2+3)		1082	1473	1523





तालिका- 49 : जनपद में विकास खण्डवार पक्की सड़कों की लम्बाई (कि.मी.) वर्ष 1990-91

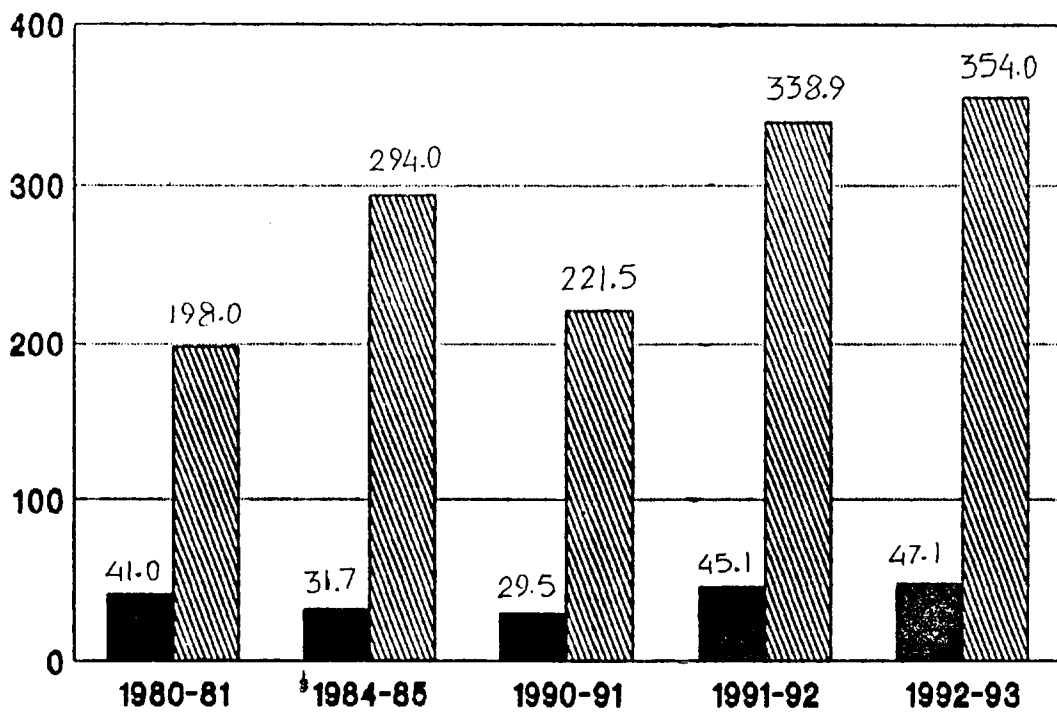
वर्ष/विकासखण्ड	पक्की सड़कों की लम्बाई		सब श्रुत योग्य सड़कों से जुड़े ग्रामों की संख्या (जनसंख्या वार)		
	कुल	लोक नि.वि.	1000 से कम वाले ग्राम	1000 से 1499 वाले ग्राम	1500 से अधिक वाले ग्राम
	2	3	4	5	6
1990-91	1082	762	1251	210	291
1991-92	1473	797	1316	236	313
1992-93	1523	847	1337	249	319
विकास खण्डवार 1992-93					
1- पाली	33	26	42	10	7
2- सहजनवा	44	31	75	14	10
3- पिपरीली	70	53	55	12	30
4- जंगल कौड़िया	70	43	46	22	20
5- चरगावा	76	59	15	9	31
6- भटहट	78	47	42	15	16
7- पिपराइच	102	65	38	17	21
8- सरदारनगर	66	66	35	19	17
9- खोराबार	77	65	40	13	27
10-ब्रह्मपुर	54	24	41	9	15
11-कौड़ी राम	51	38	87	10	20
12-बांझगांव	37	30	111	7	13
13-उरुवा	53	40	162	7	5
14-भागहा	44	17	111	12	13
15-खजनी	84	38	105	13	5
16-बेलघाट	35	30	98	14	9
17-गोला	56	37	103	10	8
18-बंड़हलगांज	84	41	96	16	13
19-धानी	13	13	20	7	8
20-कम्पिघरांज	46	36	15	13	30
21-फरेवा	-	-	-	-	1
योग ग्रामीण	1173	799	1337	249	319
नगरीय	350	48	-	-	-
योग जनपद	1523	847	1337	249	319

# कुल पक्की सड़कों की लम्बाई.

## जनपद-गोरखपुर

-  प्रति हजार वर्ग कि०मी० पर पक्की सड़कों की लम्बाई.  
 प्रति लाख जनसंख्या पर पक्की सड़कों की लम्बाई.

(किलोमी० में)



तालिका - 50 : जनपद में विकास खण्डवार घाताघात पूर्व संचार सेवाएँ

वर्ष/खण्डवार	डाक- घर	तार- घर	टेलि- फोन	पी.सी. ओ.	रेलवे स्टेशन	बस स्टॉप/ बस स्टेशन
1	2	3	4	5	6	7
1991-92	381	50	8483	220	23	95
1992-93	381	50	8483	222	20	95
1993-94	391	50	10454	227	20	95
विकास खण्डवार 1993-94						
1- पाली	14	1	1	1	-	5
2- सहजनवा	12	1	33	1	2	7
3- पिपरीली	16	1	2	2	-	11
4- जंगल लड़िया	19	1	16	3	2	3
5- चरगावा	19	1	1	2	1	9
6- भटहट	8	2	11	2	-	3
7- पिपराइच	10	1	2	2	2	5
8- सरदारनगर	10	1	40	3	1	3
9- खोराबार	20	3	3	3	1	4
10-ब्रह्मपुर	15	3	3	3	-	1
11-कौड़ी राम	21	1	23	2	-	5
12-बांसगांव	17	1	2	2	-	6
13-उरुवा	20	2	19	2	-	4
14-गगहा	20	2	2	2	-	7
15-खजनी	22	1	2	2	-	4
16-बेलघाट	20	2	16	2	-	1
17-गोला	24	1	1	1	-	2
18-बड़हलगांव	20	-	1	1	-	6
19-धानी	7	-	-	-	-	-
20-कम्पियाराज	13	3	16	2	3	3
21-करैदा	1	-	-	-	-	-
योग ग्रामीण	328	28	194	38	12	89
नगरीय	63	22	10260	189	8	6
योग जनपद	391	50	10454	227	20	95

तालिका - 51 : जनपद में विकास खण्डवार अनुसूचित व्यावसायिक बैंक तथा ग्रामीण बैंक

वर्ष/विकास खण्ड	राष्ट्रीयकृत बैंकों की संख्या	क्षेत्रीय ग्रामीण बैंकों की संख्या	गैर अन्य व्यावसायिक राष्ट्रीयकृत बैंक
1	2	3	4
1991-92	106	59	2
1992-93	111	59	2
1993-94	111	59	2
विकास खण्डवार 1993-94			
1- पाली	4	2	-
2- सहजपुरा	4	2	-
3- पिपरीती	5	2	-
4- जंगल कौड़िया	4	4	-
5- चरगांव	5	3	-
6- भटहट	3	3	-
7- पिपराइवा	3	4	-
8- सरदारनगर	2	1	-
9- खोराबा	1	4	-
10- बलमा	4	1	-
11- कौड़ी राम	4	4	-
12- बांसगांव	2	2	-
13- तरुवा	3	4	-
14- गगहा	3	3	-
15- खजनी	5	2	-
16- बेलघाट	2	3	-
17- गौला	3	3	-
18- बड़हलगांव	3	2	-
19- धानी	-	1	-
20- कमिठा गांव	2	1	-
21- फरेवा	-	-	-
योग ग्रामीण	62	51	-
नगरीय	49	8	2
योग जनपद	111	59	2

तालिका- 52 : जनप्रद में व्यावसायिक बैंकों में जमा धनराशि एवं ऋण वितरण (इन्जार रु.)

क्र.स.	मद्य	9192	9293	9394
1	2	3	4	5
1-	धनराशि जमा	6025192	7083394	8108956
2-	कुल ऋण वितरण	1856886	1994889	2062842
3-	जमा धनराशि पर ऋण का %	31	28	25
4-	प्राथमिकता क्षेत्र में ऋण वितरण			
4.1	कृषि तथा कृषि से सम्बन्धित क्षेत्र कार्य	370909	201458	368056
4.2	लघु उद्योग	228016	50675	190251
4.3	अन्य	293766	652252	330095

तालिका - 53 : जनपद में विकास खण्डवार ग्रामीण पेयजल की सुविधा की स्थिति:-

वर्ष/विकासखण्ड	नल/हैण्डपम्प इण्डिया मार्क-2 लगाकर जल सम्पत्ति के अन्तर्गत ग्राम		सामान्य प्रयोग में लाये जा रहे स्रोतों के अनुसार ग्रामों की संख्या		
	संख्या	लाभान्वित जनसंख्या	कुओं	हैण्ड-पम्प	हैण्डपम्प इण्डिया मार्क-2 द्वारा पेयजल सुविधा
1	2	3	4	5	6
1991-92	2527	2295017	-	-	-
1992-93	2612	2316535	-	-	-
1993-94	2712	2345913	-	-	-
विकासखण्ड 1993-94					
1- पाली	137	87277	-	-	-
2- सहजनवा	151	103122	-	-	-
3- पिपरीली	116	111997	-	-	-
4- जंगल कीड़िया	144	138385	-	-	-
5- चरगावा	56	109760	-	-	-
6- भटइटा	95	100766	-	-	-
7- पिपराइच	86	101892	-	-	-
8- सरदारनगर	77	102207	-	-	-
9- खोराबार	78	107909	-	-	-
10-ब्रह्मपुर	110	100183	-	-	-
11-कौड़ी राम	158	90191	-	-	-
12-बांसगांव	173	83629	-	-	-
13-डरुवा	260	82397	-	-	-
14-गगाहा	188	91683	-	-	-
15-खजनी	213	93651	-	-	-
16-बलघाट	174	76174	-	-	-
17-गोला	188	79604	-	-	-
18-बाहलगाँव	172	103112	-	-	-
19-धानी	64	71918	-	-	-
20-कानियासाँव	64	71919	-	-	-
21-फरेंवा	1	3335	-	-	-
कुल ग्रामीण	2705	1919111	-	-	-
जंगल ग्राम	-	-	-	-	-
नगरीय	7	426802	-	-	-
कुल जनपद	2712	2345913	-	-	-

तालिका -53 क्रमशः ...

वर्ष/विकासखण्ड	सामान्य प्रयोग में लाये जा रहे स्रोत			पेयजल सुविधा हेतु अभावग्रस्त ग्रामों की संख्या
	डिग्गी	अन्य	योग	
	7	8	9	10
1991-92	-	-	0	348
1992-93	-	-	0	263
1993-94	-	-	0	163
विकासखण्ड 1993-94				
1- पाली	-	-	0	-
2- सहजनवा	-	-	0	-
3- पिपरीनी	-	-	0	-
4- जंगल कौड़िया	-	-	0	3
5- चरगावा	-	-	0	1
6- भटहट	-	-	0	-
7- पिपराइच	-	-	0	-
8- सरदारनगर	-	-	0	-
9- खोराबार	-	-	0	-
10- बल्मपुर	-	-	0	-
11- कौड़ी राम	-	-	0	9
12- बांसगांव	-	-	0	15
13- उरुवा	-	-	0	62
14- भागहा	-	-	0	7
15- खजनी	-	-	0	5
16- बेलघाट	-	-	0	45
17- गोला	-	-	0	14
18- बड़हलगांज	-	-	0	-
19- धानी	-	-	0	-
20- कम्पिघरागांज	-	-	0	-
21- फरेंदा	-	-	0	-
कुल ग्रामीण	-	-	0	161
जंगल ग्राम	-	-	-	2
नगरीय	-	-	0	-
कुल जनपद	-	-	0	163

तालिका - 54 : जनपद में विकास खण्डवार ग्राम पंचायत ,ग्राम सभा एवं पंचायत घर

वर्ष/विकासखण्ड	न्याय पंचायत की संख्या	ग्रामसभा संख्या	पंचायत-घर संख्या
1	2	3	4
1991-92	191	1718	275
1992-93	191	1718	351
1993-94	191	1718	371
विकास खण्डवार 1993-94			
1- पाली	9	91	17
2- सहजनवा	10	99	19
3- पिपरीली	10	78	18
4- जंगल कौड़िया	12	117	17
5- झरगावा	9	50	21
6- भटहट	8	69	24
7- पिपराइच	9	83	20
8- सरदारनगर	8	69	31
9- खोराबार	8	58	29
10-ब्रह्मपुर	9	90	18
11-कौड़ी राम	11	89	21
12-बांसगांव	12	100	18
13-उरुवा	11	117	9
14-नागडा	10	98	13
15-खजनी	10	112	16
16-बेलघाट	11	100	7
17-गोला	10	109	17
18-बड़इलगांज	10	93	32
19-धानी	5	40	-
20-कम्पिघरांज	9	57	24
21-फरेदा	-	1	-
कुल योग	191	1718	371
नारीय	-	-	-
कुल जनपद	191	1718	371



तालिका- 55 : ग्राम पंचायत की आय :-

क्र.स.	विवरण मद	आय रु. में		
		1991-92	1992-93	1993-94
1	2	3	4	5
ग्राम पंचायत की आय				
a-	करों में	545948	340629	684225
b-	राज्य सरकार के अनुदान से	2824063	10000	1800000
c-	क्षेत्र समिति/जिला परिषद के विशिष्ट कार्यक्रमों के लिये प्राप्त धनराशि	-	-	-
d-	निर्माण की गई समिति से	-	-	-
e-	अन्य स्रोतों से	-	53600	-

तालिका - 56 : जनपद में माहुवार प्राणीय फुटकर भाव (प्रति किलो) वर्ष 1994 :-

वर्ष/माह	गेहूँ प्रति कि.	चावल प्रति कि.	चना प्रति कि.	मक्का प्रति कि.	ज्वार प्रति कि.	बाजरा प्रति कि.	मूँग प्रति कि.
1	2	3	4	5	6	7	8
जनवरी ,1994	4.33	5.43	14.93	. -	. -	. -	16.73
फरवरी ,1994	4.60	5.60	16.06	3.95	. -	. -	17.09
मार्च ,1994	5.09	5.88	16.32	4.40	. -	. -	17.09
अप्रैल ,1994	4.57	5.83	14.18	4.25	. -	. -	17.00
मई ,1994	3.86	6.15	13.51	3.75	. -	. -	16.93
जून ,1994	3.76	6.31	13.29	3.50	. -	. -	17.20
जुलाई ,1994	3.91	6.24	13.79	4.33	. -	. -	16.86
अगस्त ,1994	4.09	6.47	14.20	. -	. -	. -	16.77
सितम्बर ,1994	4.11	6.55	14.53	4.00	. -	. -	17.73
अक्टूबर ,1994	4.17	6.49	15.11	3.58	. -	. -	17.38
नवम्बर ,1994	4.27	6.21	15.36	3.92	. -	. -	18.38
दिसम्बर ,1994	4.37	5.97	15.82	3.97	. -	. -	18.21
वार्षिक औसत	4.26	6.09	14.76	3.30	-	-	17.28

तालिका - 56 समाप्त ...

वर्ष/माह	अरहर प्रति कि.	उर्द प्रति कि.	गुड़ प्रति कि.	चीनी प्रति कि.	प्याज प्रति कि.	आलू प्रति कि.	बूध प्रति ली.
1	9	10	11	12	13	14	15
जनवरी ,1994	17.25	14.42	7.25	12.70	11.29	2.52	6.43
फरवरी ,1994	17.29	15.00	7.93	12.96	8.07	1.91	6.43
मार्च ,1994	17.14	14.83	8.50	13.25	6.25	1.95	6.43
अप्रैल ,1994	15.81	14.20	8.66	13.14	4.69	2.11	6.44
मई ,1994	15.87	14.97	10.29	14.50	3.00	2.29	6.79
जून ,1994	16.00	15.31	11.32	16.71	2.95	2.62	6.84
जुलाई ,1994	16.15	15.29	11.24	16.12	3.97	3.15	6.76
अगस्त ,1994	16.70	15.62	11.00	14.39	4.53	3.40	6.93
सितम्बर ,1994	16.74	16.19	11.12	14.36	5.41	3.44	6.82
अक्टूबर ,1994	17.00	16.56	11.26	14.59	6.50	3.47	7.00
नवम्बर ,1994	16.94	16.53	10.62	14.03	7.22	4.28	7.00
दिसम्बर ,1994	16.89	16.75	9.18	13.68	6.21	3.99	7.07
वार्षिक औसत	16.65	15.47	9.86	14.20	5.84	2.92	6.75

तालिका -56 क्रमशः ...

वर्ष/माह	देशी घी प्रति कि.	सरसों का तेल प्रति कि.	वनस्पति घी प्रति कि.	मौस बकरा प्रति कि.	अण्डा प्रत्ये प्रति कि.	जलाने की लकड़ी प्रति कु.
1	16	17	18	19	20	21
जनवरी	,1994 115.71	31.07	37.36	51.79	1.37	103.93
फरवरी	,1994 115.71	30.00	37.07	51.79	1.37	104.64
मार्च	,1994 116.79	29.57	36.71	51.79	1.39	104.64
अप्रैल	,1994 116.76	29.00	37.00	53.61	1.37	102.81
मई	,1994 118.33	29.74	40.00	55.79	1.38	103.89
जून	,1994 119.17	30.42	40.16	55.79	1.36	108.24
जुलाई	,1994 118.12	31.18	39.85	55.59	1.37	112.33
अगस्त	,1994 118.57	32.00	38.87	56.00	1.43	106.43
सितम्बर	,1994 122.81	32.38	39.59	55.88	1.38	105.31
अक्टूबर	,1994 118.82	33.11	39.78	56.11	1.40	105.59
नवम्बर	,1994 123.33	33.00	39.94	56.11	1.44	107.95
दिसम्बर	,1994 118.57	34.00	40.61	56.07	1.45	114.23
वार्षिक औसत	118.56	31.29	38.91	54.69	1.39	106.67

तालिका - 57 : जनपद में माहवार जिला केन्द्र से नगरीय फुटकर भाव वर्ष 1994:-

(प्रति किलो)

वर्ष/माह	गेहूँ	चना	चावल	अरहर	मूँग	उरद
1	2	3	4	5	6	7
जनवरी ,1994	4.75	13.50	5.39	18.00	14.00	13.00
फरवरी ,1994	5.18	15.75	6.50	17.00	14.00	13.00
मार्च ,1994	5.50	16.00	6.00	17.00	14.00	13.00
अप्रैल ,1994	4.75	17.00	6.05	16.20	14.00	13.00
मई ,1994	4.25	13.00	6.50	18.00	14.00	13.00
जून ,1994	4.40	13.00	6.50	16.50	14.00	13.00
जुलाई ,1994	4.50	13.00	6.50	18.00	14.00	13.00
अगस्त ,1994	4.50	13.00	6.50	18.00	14.00	13.00
सितम्बर ,1994	4.50	13.50	6.50	18.00	14.00	13.00
अक्टूबर ,1994	4.50	15.00	7.00	18.00	14.00	13.00
नवम्बर ,1994	4.50	15.00	6.50	18.00	14.00	13.00
दिसम्बर ,1994	4.50	15.00	6.00	18.00	14.00	13.00
वार्षिक औसत	4.65	14.40	6.33	17.56	14.00	13.00

तालिका 57 क्रमशः ...

वर्ष/माह	आलू	प्याज	सरसों का तेल	मौस	मछली	अण्डा प्रत्येक
1	8	9	10	11	12	13
जनवरी ,1994	2.62	8.50	29.00	50.00	50.00	1.50
फरवरी ,1994	2.12	5.50	29.00	50.00	50.00	1.50
मार्च ,1994	2.50	5.00	28.25	50.00	47.50	1.50
अप्रैल ,1994	2.70	4.88	28.00	57.00	45.00	1.30
मई ,1994	3.00	2.50	29.00	60.00	45.00	1.10
जून ,1994	4.00	4.00	29.00	60.00	45.00	1.20
जुलाई ,1994	4.00	5.00	30.00	60.00	45.00	1.30
अगस्त ,1994	4.00	5.00	30.00	60.00	45.00	1.50
सितम्बर ,1994	4.00	6.50	31.00	60.00	40.00	1.50
अक्टूबर ,1994	4.50	8.00	34.00	60.00	40.00	1.40
नवम्बर ,1994	5.75	8.00	33.50	60.00	40.00	1.40
दिसम्बर ,1994	5.00	8.00	33.00	60.00	40.00	1.50
वार्षिक औसत	3.68	5.91	30.31	57.25	44.38	1.39

वर्ष/माह	गुड़	चीनी	लकड़ी	वनस्पति जी	दूध
1	14	15	16	17	18
जनवरी ,1994	8.50	13.00	150.00	35.00	8.00
फरवरी ,1994	8.50	13.00	150.00	35.00	8.00
मार्च ,1994	9.50	13.00	200.00	35.00	8.00
अप्रैल ,1994	9.60	13.50	200.00	37.60	8.00
मई ,1994	12.00	15.00	200.00	39.00	8.00
जून ,1994	12.00	16.00	200.00	39.00	8.00
जुलाई ,1994	12.00	15.00	200.00	38.00	8.00
अगस्त ,1994	11.00	15.00	200.00	40.00	8.00
सितम्बर ,1994	11.00	15.00	200.00	40.00	8.00
अक्टूबर ,1994	12.00	15.00	200.00	41.00	8.00
नवम्बर ,1994	12.00	15.00	200.00	40.50	8.00
दिसम्बर ,1994	12.00	15.00	200.00	41.00	8.00
वार्षिक औसत	10.84	14.46	191.67	38.43	8.00

तालिका- 58 : 31मार्च,1994को जनपद में कर्मचारियों के आँकड़े :-

वेतन वर्ग	मूल वेतन वर्गानुसार			कुल वेतन वर्गानुसार		
	चतुर्थ श्रेणी	अन्य कर्मचारी शिक्षक सहित	सिर्फ शिक्षक	चतुर्थ श्रेणी	अन्य कर्मचारी शिक्षक सहित	सिर्फ शिक्षक
1	2	3	4	5	6	7
0000-0750	2730	3418	1426	2669	3418	1426
0750-0850	3674	102	2	410	6	2
0850-0950	3107	355	120	143	6	-
0950-1100	2470	3472	10	59	53	-
1100-1200	321	3663	159	18	-	-
1200-1300	852	1887	90	319	18	-
1300-1400	-	2106	494	239	2	-
1400-1600	-	5200	3176	628	23	1
1600-1800	-	3084	1499	1928	143	-
1800-2000	-	975	105	2174	703	121
2000-2200	-	591	107	2323	897	30
2200-2500	-	514	76	1233	3458	108
2500-3000	-	642	59	383	5220	407
3000-3500	-	237	24	532	6463	3403
3500-4000	-	155	38	91	3232	1567
4000-5000	-	212	55	5	1372	159
5000-6000	-	98	21	-	870	93
6000-ABOV	-	27	4	-	854	148
योग	13154	26738	7465	13154	26738	7465

तालिका- 59 : जनपद में सेवायोजन कार्यालयों द्वारा किया गया कार्य :-

क्र.स.	मद	1991-92	1992-93	1993-94
1	2	3	4	5
1-	सेवायोजन कार्यालयों की संख्या	2	2	2
2-	जीवित पेंजिका पर अभ्यर्थियों की संख्या	90863	78389	63593
3-	वर्ष में पेंजीकृत अभ्यर्थियों की संख्या	22098	17478	12698
4-	बजित रिक्तियों की संख्या	1077	912	205
5-	वर्ष में कार्य पर लगाये गये व्यक्ति	654	836	93

तालिका- 60 : आर्थिक गणना 1998

क्र.स.	मद	ग्रामीण	नगरीय	योग
1	2	3	4	5
1-	उद्यमों की संख्या			
	-----			
	1.1 कृषि	1790	660	2450
	1.2 अकृषि	27337	22545	49882
	1.3 योग	29127	26205	55332
2-	संस्थानों की संख्या जिनमें सामान्यतया भाड़े पर व्यक्ति कार्यरत है (कृषि + अकृषि)	4945	7823	12768
3-	स्वकार्य उद्यमोंकी संख्या (कृषि + अकृषि)	24182	15382	39564
4-	उद्यमों में सामान्यतया कार्यरत व्यक्ति (अवलम्बित तथा भाड़े पर कार्यरत)			
	-----			
	4.1 पुरुष	53986	89087	137073
	4.2 स्त्री	7608	6290	13898
	4.3 योग	61594	89377	150971
5-	भाड़े पर सामान्यतया कार्यरत व्यक्ति			
	-----			
	5.1 पुरुष	21940	55993	77933
	5.2 स्त्री	2752	3620	6372
	5.3 योग	24692	59613	84305



तालिका- 61 : अनुसूचित जाति एवं जनजाति के छात्रों को छात्रवृत्तियाँ :-

वर्ष/विकासखण्ड	सामान्य शिक्षा के लिये दी गई छात्रवृत्तियों की संख्या	व्यवसायिक शिक्षा के लिये दी गई छात्रवृत्तियाँ
1	2	3
1991-92	60627	546
1992-93	69625	601
1993-94	69625	601
विकास खण्डवार 1993-94		
1- पाली	2741	23
2- सहजनवा	3320	19
3- पिपरीली	3096	14
4- जंगल कौड़िया	3666	19
5- चरगावा	3613	67
6- भटहट	3342	23
7- पिपराहच	3235	28
8- सरदारनगर	3348	14
9- खोराबार	3111	56
10- बरमपुर	3042	32
11- कौड़ी राम	3525	30
12- बांसगांव	3498	25
13- उरुवा	3264	39
14- गगहा	3554	23
15- खजनी	3361	26
16- बेलघाट	3136	21
17- गोला	3228	19
18- बड़हलगांज	3575	35
19- धानी	2408	13
20- कमिषरगांज	2535	36
21- फरेवा	-	-
योग ग्रामीण	64598	562
नगरीय	5027	39
योग जनपद	69625	601

नोट :- व्यक्तिगत सम्पर्क करने के उपरान्त भी समाज कल्याण अधिकारी कार्यालय से सूचना न मिल पाने के कारण गलत वर्ष की सूचना दी गई है ।

तालिका- 62 : नगरीय क्षेत्र में उपलब्ध सुविधाएँ

जनपद के नगरीय क्षेत्रों में उपलब्ध सुविधाओं की संख्या वर्ष 1993-94

नगर का नाम एवं वर्ग म.पा./न.पा./टा.ए. नो.ए./टाउन/सिटी	सम्बन्धित विकासखण्ड	भौगोलिक क्षेत्रफल	जनसंख्या 1991 जनगणना के अनुसार			अनु.जा./ जन जा. संख्या
			कुल	पुरुष	स्त्री	
1	2	3	4	5	6	7
1- बड़हलगंज (टा. ए.)		10.00	15881	8273	7608	2888
2- पिपराइच (टा. ए.)		8.80	12315	6572	5743	1924
3- मुंडेरा बाजार(टा.ए.)		6.00	9951	5206	4745	936
4- गोला (टा. ए.)		4.00	9733	5067	4666	1710
5- पीपीगंज (टा. ए.)		4.00	8341	4451	3890	1063
6- बांसगांव (टा. ए.)		.75	13489	6961	6528	2194
7- गोरखपुर (म. पा.)		136.58	505566	273211	232355	63424
योग		170.13	575276	309741		

तालिका - 62 क्रमशः ....

नगर का नाम एवं वर्ग म.पा./न.पा./टा.ए. नो.ए./टाउन/सिटी	सम्बन्धित विकासखण्ड	साक्षरता का %	पुलिस स्टेशन	सस्तेगल्ले की दुकान	शीत गोदाम
1	2	8	9	10	11
1- बड़हलगंज (टा. ए.)		57	1	9	-
2- पिपराइच (टा. ए.)		55	1	4	-
3- मुंडेरा बाजार(टा.ए.)		61	-	5	-
4- गोला (टा. ए.)		50	1	3	-
5- पीपीगंज (टा. ए.)		60	1	5	1
6- बांसगांव (टा. ए.)		56	1	9	-
7- गोरखपुर (म. पा.)		70	8	258	4
योग		68	13	293	5

तालिका -62 क्रमशः ...

नगर का नाम एवं वर्ग म.पा./न.पा./टा.प. नो.प./टाउन/सिटी	सम्बन्धित विकासखण्ड	बीजगोदाम उर्वरक भण्डार	कृषि सेवा केन्द्र	पशु चिकित्सालय पालन	कृत्रिम गर्भाधान केन्द्र/उपके.
1	2	12	13	14	15
1- बड़हलगंज (टा. प.)		-	1	1	1
2- पिपराइच (टा. प.)		-	1	-	-
3- मुंडेरा बाजार(टा.प.)		-	-	-	-
4- गौला (टा. प.)		-	-	-	-
5- पीपीगंज (टा. प.)		-	-	1	1
6- बांसगांव (टा. प.)		-	-	-	-
7- गोरखपुर (म. पा.)		-	64	3	2
योग		-	66	5	4

तालिका -62 क्रमशः ...

नगर का नाम एवं वर्ग म.पा./न.पा./टा.प. नो.प./टाउन/सिटी	सम्बन्धित विकासखण्ड	क्रय/विक्रय सहकारी समितियाँ	जूनियर स्कूल	सीनियर स्कूल	हायर सेकेन्डरी स्कूल/बालक
1	2	16	17	18	19
1- बड़हलगंज (टा. प.)		1	3	3	1
2- पिपराइच (टा. प.)		-	3	1	2
3- मुंडेरा बाजार(टा.प.)		1	4	2	2
4- गौला (टा. प.)		-	3	2	1
5- पीपीगंज (टा. प.)		2	2	2	3
6- बांसगांव (टा. प.)		-	2	1	1
7- गोरखपुर (म. पा.)		1	136	31	24
योग		5	153	42	34

नगर का नाम एवं वर्ग म.पा./न.पा./टा.प. नो.प./टाउन/सिटी	सम्बन्धित विकासखण्ड	हायर सेके- न्ड्री स्कूल	विश्व- विद्यालय महा- विद्यालय	मॉन्टे- सरी नर्सरी स्कूल	ऐलो- पैथिक चिकित्सा, औषधा.	कुल उप लब्ध शैक्षणिक	आयुर्वेदिक औषधालय एवं चिकित्सालय
1	2	20	21	22	23	24	25
1- बड़हलगाँज (टा. प.)		1	1	3	1	16	-
2- पिपराइच (टा. प.)		-	-	1	1	36	-
3- मुंडेरा बाजार(टा.प.)		2	1	6	1	4	-
4- गौला (टा. प.)		1	-	-	1	4	-
5- पीपीगाँज (टा. प.)		-	1	9	-	-	1
6- बांसगाँव (टा. प.)		1	-	-	1	30	-
7- गोरखपुर (म. पा.)		10	9	259	20	1997	2
योग		15	12	278	25	2087	3

नगर का नाम एवं वर्ग म.पा./न.पा./टा.प. नो.प./टाउन/सिटी	सम्बन्धित विकासखण्ड	ग्रामिणी औषध, एवं चिकित्सा	होम- यो. औषध, एवं चिकित्सा	परिवार मातृ विशु कल्याण केन्द्र /उपकेन्द्र	स्थानीय निकायों के स्वामित्व में सड़कों की लम्बाई, कुल पक्की	राष्ट्रीय कुल बैंक
1	2	26	27	28	29 30	31
1- बड़हलगाँज (टा. प.)		-	-	-	10.00 3.49	3
2- पिपराइच (टा. प.)		-	-	-	21.72 10.42	2
3- मुंडेरा बाजार(टा.प.)		-	-	-	11.00 2.00	1
4- गौला (टा. प.)		-	-	-	8.00 4.00	1
5- पीपीगाँज (टा. प.)		-	-	-	14.60 2.40	1
6- बांसगाँव (टा. प.)		-	-	-	10.50 4.50	1
7- गोरखपुर (म. पा.)		-	2	-	913.00 323.00	40
योग		-	2	-	988.82 349.81	49

तालिका -62 क्रमशः ...

नगर का नाम एवं वर्ग म.पा./न.पा./टा.प. नो.प./टाउन/सिटी	सम्बन्धित विकासखण्ड	गैर राष्ट्रीय कृत बैंक	ग्रामीण बैंक शाखाएं	सहकारी बैंक शा- खाएं	भूमि विकास बैंक शाखाएं	डाक घर संख्या	तार घर संख्या
1	2	32	33	34	35	36	37
1- बड़हलगांज (टा. प.)		-	1	1	-	1	1
2- पिपराइच (टा. प.)		-	1	1	-	1	1
3- मुंडेरा बाजार(टा.प.)		-	1	1	-	1	1
4- गोला (टा. प.)		-	1	1	-	1	1
5- पीपीगांज (टा. प.)		-	1	1	-	1	1
6- बांसगांव (टा. प.)		-	1	-	-	1	1
7- गोरखपुर (म. पा.)		2	2	5	1	57	16
योग		2	8	10	1	63	22

तालिका -62 क्रमशः ...

नगर का नाम एवं वर्ग म.पा./न.पा./टा.प. नो.प./टाउन/सिटी	सम्बन्धित विकासखण्ड	पब्लिक कॉल ऑफिस	टेलिफोन संख्या	नल लगाकर पेयजल सुविधा	विद्युत की उपलब्धता (हाँ/नहीं)
1	2	38	39	40	41
1- बड़हलगांज (टा. प.)		3	200	हाँ	हाँ
2- पिपराइच (टा. प.)		1	60	हाँ	हाँ
3- मुंडेरा बाजार(टा.प.)		1	60	हाँ	हाँ
4- गोला (टा. प.)		1	20	हाँ	हाँ
5- पीपीगांज (टा. प.)		1	60	हाँ	हाँ
6- बांसगांव (टा. प.)		2	40	हाँ	हाँ
7- गोरखपुर (म. पा.)		180	9000	हाँ	हाँ
योग		189	10260		

तालिका - 63 : विभिन्न सामाजिक सुविधाओं से दूरी के अनुसार ग्रामों का विवरण 31मार्च,199

53.1 विकास खण्ड :-

वर्ष/विकासखण्ड	ग्राम में	1 कि.मी. से कम	1-3 कि.मी.	3-5 कि.मी.	5 कि.मी. से अधिक	कुल
1	2	3	4	5	6	7
1- पाली	1	1	5	8	123	138
2- सहजनवा	1	3	9	18	120	151
3- पिपरीली	1	5	5	10	92	113
4- जंगल कौड़िया	1	2	12	9	124	148
5- चरगावा	-	1	-	5	47	53
6- भटहट	1	-	4	10	81	96
7- पिपराइच	1	-	5	5	75	86
8- सरदारनगर	1	-	6	12	58	77
9- खोराबार	1	-	2	3	71	77
10-बलमपुर	1	-	2	16	93	112
11-कौड़ी राम	1	-	13	9	143	166
12-बांसगांव	-	3	18	46	119	186
13-उरुवा	1	-	12	27	286	326
14-गमहा	1	1	24	20	147	193
15-खजनी	1	5	20	33	164	223
16-बेलघाट	1	3	8	31	176	219
17-गोला	1	1	11	34	154	201
18-बड़हलगांज	1	-	17	27	129	174
19-धानी	-	-	-	-	66	66
20-कम्पिछरांज	1	-	4	3	56	64
21-फरौदा	-	-	-	-	1	1
योग जनपद	17	25	177	326	2325	2870

63.2 ग्राम विकास अधिकारी क्षेत्र :-

वर्ग/विकासखण्ड	ग्राम में	1 कि.मी. से कम	1-3 कि.मी.	3-5 कि.मी.	5 कि.मी. से अधिक	कुल
1	2	3	4	5	6	7
1- पाली	10	3	41	45	39	138
2- सहजनवा	11	5	76	40	19	151
3- पिपरीली	8	14	41	30	20	113
4- जंगल कौड़िया	12	10	51	50	25	148
5- चरगावा	9	4	17	20	3	53
6- भटहट	9	7	33	29	19	96
7- पिपराइच	9	3	35	26	13	86
8- सरदारनगर	8	4	25	26	14	77
9- खोराबार	8	2	17	21	29	77
10- ब्रह्मपुर	8	1	45	34	24	112
11- कौड़ी राम	11	8	65	45	37	166
12- बासगांव	9	11	89	47	30	186
13- उरुवा	11	2	94	96	123	326
14- गगहा	11	6	114	57	5	193
15- खजनी	13	11	95	83	21	223
16- बेलघाट	11	4	91	80	33	219
17- गौला	10	7	75	71	38	201
18- बड़हलगाँव	9	19	58	49	39	174
19- धानी	5	1	13	22	25	66
20- कम्पिप्रसरांज	9	5	25	11	14	64
21- फरैदा	-	-	-	-	1	1
योग जनपद	191	127	1100	882	570	2870

63.3 सस्ते गल्ले की दुकान:-

वर्ष/विकासखण्ड	ग्राम में	1 कि.मी. से कम	1-3 कि.मी.	3-5 कि.मी.	5 कि.मी. से अधिक	कुल
1	2	3	4	5	6	7
1- पाली	72	6	37	11	12	138
2- सहजनवा	61	18	54	17	1	151
3- पिपरीली	59	37	12	-	5	113
4- जंगल कौड़िया	119	9	18	2	-	148
5- चरगावा	51	1	1	-	-	53
6- भट्टहट	70	4	20	2	-	96
7- पिपराइच	71	3	8	4	-	86
8- सरदारनगर	49	2	11	9	6	77
9- खोराबार	58	2	17	-	-	77
10- ब्रह्मपुर	72	2	21	11	6	112
11- कौड़ी राम	87	12	50	13	4	166
12- बांसगांव	88	22	61	12	3	186
13- उरुवा	105	10	131	52	28	326
14- गगहा	117	19	53	4	-	193
15- खजनी	129	37	50	4	3	223
16- बैलघाट	98	28	82	4	7	219
17- गोला	90	19	72	10	10	201
18- बड़हनगंज	72	22	49	18	13	174
19- धानी	46	-	18	1	1	66
20- कम्पिछरगंज	16	5	26	13	4	64
21- फरेदा	1	-	-	-	-	1
योग जनपद	1531	258	791	187	103	2870



63.4 पैयजल स्रोत :-

वर्ष/विकासखण्ड	ग्राम में	1 कि.मी. से कम	1-3 कि.मी.	3-5 कि.मी.	5 कि.मी. से अधिक	कुल
1	2	3	4	5	6	7
1- पाली	138	-	-	-	-	138
2- सहजनवा	151	-	-	-	-	151
3- पिपरीली	113	-	-	-	-	113
4- जंगल कौड़िया	148	-	-	-	-	148
5- चरगावा	53	-	-	-	-	53
6- भट्टहर	96	-	-	-	-	96
7- पिपराइच	86	-	-	-	-	86
8- सरदारनगर	77	-	-	-	-	77
9- खोराबार	77	-	-	-	-	77
10-ब्रह्मपुर	112	-	-	-	-	112
11-कौड़ी राम	166	-	-	-	-	166
12-बांसगांव	186	-	-	-	-	186
13-उरुवा	326	-	-	-	-	326
14-नागाड़ा	193	-	-	-	-	193
15-खजनी	223	-	-	-	-	223
16-बेतघाट	219	-	-	-	-	219
17-गोला	201	-	-	-	-	201
18-बड़हलगांज	174	-	-	-	-	174
19-धानी	66	-	-	-	-	66
20-कम्पिछगांज	64	-	-	-	-	64
21-फरेंदा	1	-	-	-	-	1
योग जनपद	2870	-	-	-	-	2870

63.5 कृषि सुविधा केन्द्र:-

वर्ष/विकासखण्ड	ग्राम से	1 कि.मी. से कम	1-3 कि.मी.	3-5 कि.मी.	5 कि.मी. से अधिक	कुल
1	2	3	4	5	6	7
1- पाली	11	2	28	32	65	138
2- सहजनवा	10	1	24	29	87	151
3- पिपरीनी	10	5	28	11	67	113
4- जंगल कौड़िया	12	4	28	29	83	148
5- चरगावा	-	-	-	1	52	53
6- भटहट	12	4	24	30	26	96
7- पिपराइच	10	-	8	10	58	86
8- खरदारनगर	9	2	9	14	43	77
9- खोराबार	9	1	8	5	54	77
10- ब्रह्मपुर	10	-	18	26	58	112
11- कौड़ी राम	10	-	47	40	69	166
12- बांसगांव	11	3	44	25	103	186
13- उरुवा	11	1	58	87	169	326
14- गण्डा	12	5	51	26	99	193
15- खजनी	13	13	94	51	52	223
16- बेलघाट	12	8	65	48	86	219
17- गोला	10	7	43	40	101	201
18- बड़हनागंज	9	-	37	25	103	174
19- धानी	2	-	-	-	64	66
20- कम्पिछरागंज	7	-	4	2	51	64
21- फरेवा	-	-	-	-	1	1
योग जनपद	190	56	602	531	1491	2870

53.6 बाजार हाट:-

वर्ष/विकासखण्ड	ग्राम में	1 कि.मी. से कम	1-3 कि.मी.	3-5 कि.मी.	5 कि.मी. से अधिक	कुल
1	2	3	4	5	6	7
1- पाली	8	3	28	36	63	138
2- सहजवनवा	9	15	73	40	14	151
3- पिपरीली	13	23	39	29	9	113
4- जगल क्रीडिया	15	7	49	33	44	148
5- चरगावा	13	3	25	10	2	53
6- भटहट	11	7	27	25	26	96
7- पिपराहच	11	8	37	17	13	86
8- सरदारनगर	19	-	20	24	14	77
9- खोराबार	13	-	43	15	6	77
10-बदमपुर	9	2	21	27	53	112
11-क्रीडी राम	12	5	62	45	42	166
12-बांसगांव	5	1	61	47	72	186
13-उरुवा	12	3	77	115	119	326
14-भागडा	13	6	83	26	65	193
15-खजनी	16	13	94	48	52	223
16-बेलघाट	31	31	82	45	30	219
17-गोला	9	13	76	61	42	201
18-बड़हलगांज	7	11	60	32	64	174
19-धानी	5	-	24	12	25	66
20-कम्पियारांज	7	1	13	19	24	64
21-करैया	-	-	-	1	-	1
योग खण्ड	238	152	994	707	779	2870

63.7 शोक मन्डी:-

वर्ष/विकासखण्ड	ग्राम में	1 कि.मी. से कम	1-3 कि.मी.	3-5 कि.मी.	5 कि.मी. से अधिक	कुल
1	2	3	4	5	6	7
1- पाली	-	-	-	3	135	138
2- सड़जनवा	1	2	9	17	122	151
3- पिपरीली	-	-	1	1	111	113
4- जंगल कौड़िया	-	-	-	-	148	148
5- चरगावा	-	-	-	-	53	53
6- भटहरा	-	-	-	-	96	96
7- पिपराइच	1	-	8	1	76	86
8- सरदारनगर	-	-	-	-	77	77
9- खोराबर	-	-	-	-	77	77
10-बलमपुर	-	-	-	-	112	112
11-कौड़ी राम	-	-	-	-	166	166
12-बोसगांव	-	-	-	-	186	186
13-उरुवा	-	-	-	-	326	326
14-गगहा	-	-	-	-	193	193
15-खजनी	-	-	-	-	223	223
16-बेलघाट	-	-	-	-	219	219
17-गोला	1	2	15	27	156	201
18-बड़हलराज	-	1	18	21	134	174
19-धानी	-	-	-	-	66	66
20-कम्पिपराज	-	-	-	-	64	64
21-फरैवा	-	-	-	-	1	1
योग कुल	3	5	51	70	2741	2870

63.8 शीत गोदाम:-

वर्ष/विकासखण्ड	ग्राम में	1 कि.मी. से कम	1-3 कि.मी.	3-5 कि.मी.	5 कि.मी. से अधिक	कुल
1	2	3	4	5	6	7
1- पाली	-	-	-	-	138	138
2- सहजवावा	-	-	-	-	151	151
3- पिपरीनी	-	-	-	-	113	113
4- जंगल कौड़िया	-	-	-	-	148	148
5- चरगावा	-	-	-	-	53	53
6- भटइटा	-	-	-	-	96	96
7- पिपराइन	-	-	-	-	86	86
8- सरदानगर	-	-	-	-	77	77
9- खोराबार	-	-	1	10	66	77
10-बलमपुर	-	-	-	-	112	112
11-कौड़ी राम	-	-	-	-	166	166
12-बांसगांव	-	-	-	-	186	186
13-जरुवा	1	1	4	7	313	326
14-भगहा	1	-	3	17	172	193
15-खजनै	-	-	-	-	223	223
16-बेलघाट	-	-	-	2	217	219
17-गोल	1	1	11	30	158	201
18-बड़हलगांज	1	-	15	22	136	174
19-धानी	-	-	-	-	66	66
20-कमिपरागांज	1	2	5	9	47	64
21-फरेवा	-	-	-	-	1	1
योग जनपद	5	4	39	97	2725	2870

63.9 बीज गोदाम/उर्वरक भण्डार/कौटनाशक भण्डार/ग्रामीण गोदाम:-

वर्ष/वि. प्रखण्ड	ग्राम से	1 कि.मी. से कम	1-3 कि.मी.	3-5 कि.मी.	5 कि.मी. से अधिक	कुल
1	2	3	4	5	6	7
1- पाली	11	2	28	38	59	138
2- सहजनवा	13	8	58	28	44	151
3- पिपरीती	10	15	36	34	18	113
4- जंगल कौड़िया	12	5	44	15	72	149
5- चरागावा	8	1	19	15	10	53
6- भटहट	10	3	27	24	32	96
7- पिपराइच	8	1	30	15	32	86
8- सरदारनगर	9	1	19	17	31	77
9- खोरावार	8	-	10	7	52	77
10-बनस्पु	10	1	15	35	51	112
11-कौड़ी राम	11	6	48	56	45	166
12-बांसगांव	12	4	56	34	80	186
13-उरुवा	5	1	55	68	197	326
14-गगाहा	13	7	61	36	76	193
15-खजनी	11	14	85	61	52	223
16-बेलवाट	13	5	50	57	94	219
17-गोला	12	3	39	39	108	201
18-बड़हलगांज	10	7	38	28	91	174
19-धानी	-	-	4	7	55	66
20-कम्पिचरगांज	1	-	4	8	51	64
21-फरेवा	-	-	-	-	1	1
<b>योग</b>	<b>187</b>	<b>84</b>	<b>726</b>	<b>622</b>	<b>1251</b>	<b>2870</b>

53.10 पशु चिकित्सालय/पशु पालन केन्द्र:-

वर्ष/विक्रमसंवत्	ग्राम में	1 कि.मी. से कम	1-3 कि.मी.	3-5 कि.मी.	5 कि.मी. से अधिक	कुल
1	2	3	4	5	6	7
1- पाली	3	2	19	33	81	138
2- अइजात	2	3	42	40	64	151
3- पिपरीना	5	12	33	44	19	113
4- जंगल पीड़िया	4	4	40	23	77	148
5- चरगा	4	4	9	15	21	53
6- भटहट	5	1	22	27	41	96
7- पिपराबा	6	-	24	18	38	86
8- सरवारनगर	3	2	16	22	34	77
9- खोराबा	5	1	10	10	51	77
10- बलमणर	4	-	7	25	76	112
11- कौडी राम	5	-	36	23	102	166
12- बालमणर	2	1	53	57	73	186
13- उरुवा	4	1	22	43	256	326
14- गगहा	5	6	69	35	78	193
15- खजना	2	7	48	64	102	223
16- बेलघाट	2	3	31	46	137	219
17- गौला	3	3	26	45	124	201
18- बड़हतांज	3	5	24	40	102	174
19- धानी	-	-	-	-	66	66
20- कम्पिघरांज	3	3	13	13	32	64
21- फरेंदा	-	-	-	-	1	1
योग जनपद	70	58	544	623	1575	2870

63.11 कृत्रिम गर्भाधान केन्द्र/उपकेन्द्र:-

वर्ष/विकासखण्ड	ग्राम में	1 कि.मी. से कम	1-3 कि.मी.	3-5 कि.मी.	5 कि.मी. से अधिक	कुल
1	2	3	4	5	6	7
1- पाली	2	5	22	34	75	138
2- सहजावा	3	3	39	40	66	151
3- पिपरावाली	5	13	39	44	12	113
4- जंगल कौड़िया	4	3	38	19	84	148
5- चरावा	4	3	10	15	21	53
6- भटइटा	5	-	21	30	40	96
7- पिपराकुल	4	-	22	18	42	86
8- सरवाहनगर	5	2	14	20	36	77
9- खोरवा	2	1	13	9	52	77
10-ब्रह्मपुर	4	-	7	22	79	112
11-कौड़िया	1	-	36	23	106	166
12-बासवा	2	1	50	50	83	186
13-उरवा	1	1	21	38	265	326
14-गयाड़ा	6	7	44	34	102	193
15-खजवा	3	9	47	59	105	223
16-बेलवा	4	12	60	53	90	219
17-गोला	5	4	30	55	107	201
18-बड़कुतवा	-	1	17	28	128	174
19-धानी	-	-	2	3	61	66
20-कमिपरावा	4	-	7	7	46	64
21-फरेवा	-	-	-	-	1	1
योग जनपद	64	65	539	601	1601	2870



63.12 प्रारम्भिक कृषि ऋण सहकारी समितियाँ:

वर्ष/विकासखण्ड	ग्राम में	1 कि.मी. से कम	1-3 कि.मी.	3-5 कि.मी.	5 कि.मी. से अधिक	कुल
1	2	3	4	5	6	7
1- पाली	12	3	48	33	42	138
2- सहयानवा	9	8	63	37	34	151
3- पिपरीनी	9	10	34	26	34	113
4- जंगल बौड़िया	5	1	13	25	104	148
5- चरगावा	7	2	19	15	10	53
6- भटहल	6	5	22	33	30	96
7- पिपराडच	12	1	35	18	20	86
8- सरदारनगर	9	2	21	18	27	77
9- खोराबार	7	-	20	24	26	77
10- बहमपुर	7	1	19	37	48	112
11- कौड़ी राम	14	4	64	56	28	166
12- बांसगाँव	10	10	77	49	40	186
13- उरुवा	10	4	89	106	117	326
14- गगाहा	8	5	60	38	82	193
15- खजनी	11	13	95	65	39	223
16- बेलघाट	13	14	82	71	39	219
17- गोला	6	12	63	66	54	201
18- बड़हलगाँव	9	8	44	43	70	174
19- धानी	9	-	11	25	21	66
20- कम्परागाँव	3	1	11	7	42	64
21- फरेवा	-	-	-	-	1	1
योग कुल	176	104	890	792	908	2870

63.13. कृषि/विक्रय सहकारी समितियाँ:-

वर्ष/विकासखण्ड	ग्राम में	1 कि.मी. से कम	1-3 कि.मी.	3-5 कि.मी.	5 कि.मी. से अधिक	कुल
1	2	3	4	5	6	7
1- पाली	-	-	-	-	138	138
2- सहजनवा	1	1	9	18	122	151
3- पिपरीली	-	-	-	-	113	113
4- जंगल कौड़िया	-	-	-	-	148	148
5- चरगावा	-	-	-	-	53	53
6- भटहटा	-	-	-	-	96	96
7- पिपरावा	-	-	-	-	96	96
8- सरदावनगर	-	1	2	7	67	77
9- खोसवा	-	-	-	-	77	77
10- बलवा	-	-	-	-	112	112
11- कौड़ीवा	-	-	-	-	166	166
12- बांसवा	-	-	-	-	186	186
13- उरुवा	-	-	-	-	326	326
14- गगहा	-	-	-	-	193	193
15- खजनी	1	2	5	10	205	223
16- बेनवा	-	-	-	-	219	219
17- गौला	-	-	-	-	201	201
18- बड़हावा	-	1	27	14	132	174
19- धानी	-	-	-	-	66	66
20- कमिठवा	-	-	-	-	64	64
21- फरेवा	-	-	-	-	1	1
योग जनपद	2	5	43	49	2771	2870

63.14 जूनियर बेसिक स्कूल(मिश्रित):-

वर्ष/विकासखण्ड	ग्राम में	1 कि.मी. से कम	1-3 कि.मी.	3-5 कि.मी.	5 कि.मी. से अधिक	कुल
1	2	3	4	5	6	7
1- पाली	69	11	38	11	9	138
2- सहजनवा	73	24	50	4	-	151
3- पिपरीली	53	35	23	2	-	113
4- जंगल कीड़िया	83	15	45	4	1	148
5- चरगावा	38	1	10	4	-	53
6- भटवा	44	7	38	7	-	96
7- पिपराइच	55	8	19	3	1	86
8- सरदारनगर	43	2	24	5	3	77
9- खोरावा	41	2	31	2	1	77
10-बहमपुर	51	5	39	13	4	112
11-कौड़ी राम	65	33	64	4	-	166
12-बांसावा	70	43	65	7	1	186
13-उरुवा	106	25	166	24	5	326
14-नागाहा	87	33	69	3	1	193
15-खजनी	83	43	93	2	2	223
16-बेलघाट	88	44	73	14	-	219
17-गोला	58	34	97	11	1	201
18-बड़हलगांज	60	32	61	12	9	174
19-धानी	42	2	21	1	-	66
20-कम्पियरांज	31	8	17	6	2	64
21-फरेवा	1	-	-	-	-	1
योग जनपद	1241	407	1043	139	40	2870

63.15 लीनिघर बेसिक स्कूल(बालक):-

वर्ष/विक्रम संवत्	ग्राम में	1 कि.मी. से कम	1-3 कि.मी.	3-5 कि.मी.	5 कि.मी. से अधिक	कुल
	2	3	4	5	6	7
1- पाली	16	11	47	29	35	138
2- सङ्खुवा	21	7	66	33	24	151
3- पिपरासुवा	11	17	44	36	5	113
4- जंगल कौड़िया	23	10	64	24	27	148
5- चरगागाँव	14	1	21	10	7	53
6- भटहल	15	8	29	31	13	96
7- पिपरासुवा	18	4	33	20	11	86
8- सरदारनगर	10	2	17	22	26	77
9- खोराबा	20	2	27	19	9	77
10- बरमपुर	10	1	24	36	41	112
11- कौड़ी राम	22	15	70	36	23	166
12- बाँसगाँव	28	19	67	53	19	186
13- उरुवा	21	5	134	109	57	326
14- गामहा	19	17	100	20	37	193
15- खजनी	23	13	105	50	32	223
16- बेलघाट	23	24	81	62	29	219
17- गोला	16	12	102	52	19	201
18- बड़हलगाँव	17	14	78	45	20	174
19- धानी	9	-	16	17	24	66
20- कर्मिण्डरगाँव	6	1	20	16	21	64
21- फरैवा	-	-	-	-	1	1
योग जनपद	342	183	1145	720	480	2870

63.16 गीनिघर बेसिक स्कूल(बालिका):-

वर्ष/विकलांगखण्ड	ग्राम में	1 कि.मी. से कम	1-3 कि.मी.	3-5 कि.मी.	5 कि.मी. से अधिक	कुल
1	2	3	4	5	6	7
1- पाली	4	6	27	20	81	138
2- सहनवा	3	4	26	19	99	151
3- पिपरीभी	3	1	7	4	98	113
4- जंगल कीड़िया	4	3	33	12	96	148
5- चरगावा	3	-	11	9	30	53
6- भटहवा	3	-	18	16	58	95
7- पिपराइच	4	2	17	14	49	86
8- सरदारनगर	2	2	10	22	41	77
9- खोशवा	4	-	4	6	63	77
10-अहमपुरा	3	-	12	12	85	112
11-कीड़ी राम	7	10	34	51	64	166
12-बांसवा	4	-	15	24	143	186
13-उरुवा	1	2	36	48	239	326
14-भागहा	4	1	16	13	159	193
15-खजनी	5	8	55	58	97	223
16-बेलघरा	5	7	30	44	133	219
17-गोला	3	9	62	28	99	201
18-बड़हनवा	7	10	38	38	81	174
19-धानी	-	-	1	-	65	66
20-कम्पितावा	3	-	10	9	42	64
21-फरेवा	-	-	-	-	1	1
योग जलपत्र	72	65	462	447	1823	2869

63.17 ग्रामर सेकेन्ड्री स्कूल(बालक):-

वर्ग/धिया/खण्ड	ग्राम में	1 कि.मी. से कम	1-3 कि.मी.	3-5 कि.मी.	5 कि.मी. से अधिक	कुल
1	2	3	4	5	6	7
1- पाली	4	4	22	32	76	138
2- सहजवा	2	5	27	37	99	151
3- पिपरीवा	3	2	21	43	44	113
4- जंगल क्रीडिया	8	5	26	23	86	148
5- बरगावा	4	-	13	19	17	53
6- भदवा	3	-	11	31	51	96
7- पिपराइच	5	2	27	29	32	86
8- सरदारनगर	4	1	9	14	49	77
9- खोराबार	4	-	17	29	36	77
10- बलमपुर	3	1	28	35	53	112
11- श्रीदी राम	6	5	28	34	101	166
12- बालागंज	4	6	62	65	49	186
13- उरुवा	9	2	90	115	110	326
14- गगहा	4	8	75	27	79	193
15- खलना	11	6	69	49	88	223
16- बेलवाट	2	7	27	43	140	219
17- गौला	2	3	34	42	120	201
18- बड़गाँज	4	7	49	58	56	174
19- धानी	-	-	-	6	60	66
20- कर्माचरगाँज	2	3	14	15	30	64
21- फरेवा	1	-	-	-	-	1
योग जनपद	85	67	633	728	1357	2870

63.18 हायर सेकेन्ड्री स्कूल(बालिका):-

वर्ष/विद्यालय	ग्राम में	1 कि.मी. से कम	1-3 कि.मी.	3-5 कि.मी.	5 कि.मी. से अधिक	कुल
1	2	3	4	5	6	7
1- पाली	-	-	-	-	138	138
2- सहजरावा	-	-	-	-	151	151
3- पिपरीवा	-	-	-	-	113	113
4- जंगल कौडिछा	-	-	-	-	148	148
5- चरगावा	-	-	-	2	51	53
6- भटहवा	-	-	-	-	96	96
7- पिपराइच	-	-	-	-	86	86
8- सरकारनगर	1	2	8	14	52	77
9- खोरावा	-	-	3	3	71	77
10- बरमपुर	-	-	-	-	112	112
11- कौडी राम	-	-	-	-	166	166
12- बांभगाव	-	2	12	35	137	186
13- उरुवा	-	-	-	-	326	326
14- गाराहा	-	-	-	-	193	193
15- खजना	1	5	45	48	124	223
16- बेलघाट	-	-	-	1	218	219
17- गोता	-	2	28	26	145	201
18- बड़हवा	1	2	28	45	98	174
19- धानी	-	-	-	-	66	66
20- कमिठावा	-	-	-	-	64	64
21- फरेवा	-	-	-	-	1	1
योग	3	13	124	174	2556	2870

## 63.19 ग्रौद शलषा केन्द्र:-

वर्ष/विकाराखण्ड	ग्राम में	1 कि.मी. से कम	1-3 कि.मी.	3-5 कि.मी.	5 कि.मी. से अधिक	कुल
1	2	3	4	5	6	7
1- पाली	-	-	-	-	138	138
2- सहजनवा	-	-	-	-	151	151
3- पिपरीली	-	-	-	-	113	113
4- जंगल कौड़िया	-	-	-	-	148	148
5- चरगावा	-	-	-	-	53	53
6- भटइठ	-	-	-	-	96	96
7- पिपराइच	-	-	-	-	86	86
8- सरदारनगर	-	-	-	-	77	77
9- खोराबार	-	-	-	-	77	77
10- बरमपुर	-	-	-	-	112	112
11- कौड़ी राम	-	-	-	-	166	166
12- बासगांव	-	-	-	-	186	186
13- उरुवा	-	-	-	-	326	326
14- गाहा	-	-	-	-	193	193
15- खजनी	-	-	-	-	223	223
16- बेलघाट	-	-	-	-	219	219
17- गौला	-	-	-	-	201	201
18- बड़हतरांज	-	-	-	-	174	174
19- धानी	-	-	-	-	66	66
20- कम्पियरांज	-	-	-	-	64	64
21- फरेदा	-	-	-	-	1	1
योग जनपद	-	-	-	-	2870	2870



63.28 एलोपैथिक चिकित्सालय, औषधालय एवं प्राथमिक स्वास्थ्य केन्द्र:-

वर्ष/विकासखण्ड	ग्राम में	1 कि.मी. से कम	1-3 कि.मी.	3-5 कि.मी.	5 कि.मी. से अधिक	कुल
1	2	3	4	5	6	7
1- पाली	2	2	22	31	81	138
2- सहजनवा	2	1	27	40	81	151
3- पिपरीली	3	5	14	21	70	113
4- जंगल कौड़िया	1	2	19	17	109	148
5- चरगावा	3	3	12	10	25	53
6- भटइटा	2	3	15	25	51	96
7- पिपराइच	2	-	15	10	59	86
8- सरदारनगर	4	1	11	18	43	77
9- खोराबार	3	1	10	9	54	77
10-बलम्पुर	2	1	20	24	65	112
11-कौड़ी राम	3	-	19	25	119	166
12-बांसगांव	3	2	42	38	101	186
13-तरुवा	3	-	48	66	209	326
14-गगाहा	2	2	43	25	121	193
15-खजनी	3	7	58	57	98	223
16-बैलघाट	2	1	21	52	143	219
17-गोला	2	2	23	32	142	201
18-बड़हलगांज	1	6	38	35	94	174
19-धानी	-	-	-	1	65	66
20-कम्पिशराज	2	1	5	8	48	64
21-फरेंवा	-	-	-	-	1	1
योग जनक	45	40	462	544	1779	2870

53.21 आयुर्वेदिक चिकित्सालय एवं औषधालय:-

वर्ष/विकासखण्ड	ग्राम में	1 कि.मी. से कम	1-3 कि.मी.	3-5 कि.मी.	5 कि.मी. से अधिक	कुल
1	2	3	4	5	6	7
1- पाली	-	1	9	24	104	138
2- सहजनावा	2	-	10	12	127	151
3- पिपरीली	1	-	4	11	97	113
4- जंगल कौड़िया	1	1	27	13	106	148
5- चरगावा	-	1	2	6	44	53
6- भटहट	-	-	1	13	82	96
7- पिपराइच	-	-	14	10	62	86
8- सरदारनगर	4	-	7	12	54	77
9- खोराबा	1	-	7	5	64	77
10-नरमपुर	1	-	12	18	81	112
11-कौड़ी राम	2	1	27	24	112	166
12-बोसगांव	6	4	40	20	116	186
13-तरुवा	2	-	34	38	252	326
14-गागाहा	-	3	35	11	144	193
15-खजनी	4	8	56	42	113	223
16-बेलघाट	2	6	37	43	131	219
17-गौला	2	1	33	62	103	201
18-बड़हनांज	1	2	26	36	109	174
19-धानी	-	-	-	5	61	66
20-कम्पितासांज	2	-	5	14	43	64
21-फरेवा	-	-	-	-	1	1
योग खण्ड	31	28	386	419	2006	2870

63.22 घुनानी औषधालय:-

वर्ष/विकालखण्ड	ग्राम में	1 कि.मी. से कम	1-3 कि.मी.	3-5 कि.मी.	5 कि.मी. से अधिक	कुल
1	2	3	4	5	6	7
1- पाली	-	-	-	-	138	138
2- सहजन्वा	-	-	-	-	151	151
3- पिपरीनी	1	5	6	9	92	113
4- जंगल चौड़िया	-	-	-	-	148	148
5- चरगावा	-	-	-	-	53	53
6- भटइड	-	-	-	-	96	96
7- पिपराइच	-	-	-	-	86	86
8- सरदारनगर	-	-	-	-	77	77
9- खोराबार	-	-	-	-	77	77
10-बहमपुर	-	-	-	-	112	112
11-कौड़ी राम	-	-	-	-	166	166
12-बांसगांव	-	-	-	-	186	186
13-उरुवा	-	-	-	-	326	326
14-गगहा	-	-	-	-	193	193
15-खजनी	-	-	-	-	223	223
16-बैलघाट	-	-	-	-	219	219
17-गौला	1	1	24	40	135	201
18-बड़हलगांज	-	-	-	-	174	174
19-धानी	-	-	-	-	66	66
20-कम्पिघरांज	-	-	-	-	64	64
21-फरेदा	-	-	-	-	1	1
योग जन्मघट	2	6	30	49	2783	2870

63.23 परिवार कल्याण केन्द्र/उपकेन्द्र :-

वर्ष/विवरण/सखण्ड	ग्राम में	1 कि.मी. से कम	1-3 कि.मी.	3-5 कि.मी.	5 कि.मी. से अधिक	कुल
1	2	3	4	5	6	7
1- पाली	25	3	39	29	42	138
2- सहजन्वा	15	15	75	28	18	151
3- पिपरीली	23	22	44	19	5	113
4- जंगल कौड़िया	11	4	37	33	63	148
5- चरगावा	16	3	21	13	-	53
6- भट्टहट	12	7	26	17	34	96
7- पिपराहट	22	-	27	9	28	86
8- अरदाऊनागर	13	2	21	20	21	77
9- खौराबार	25	3	32	14	3	77
10- बरमपुर	6	1	24	29	52	112
11- कौड़ी राम	24	11	87	33	11	166
12- बांसावा	15	15	84	45	27	186
13- उरुवा	21	3	55	72	175	326
14- गणहा	14	7	78	38	56	193
15- खजनी	15	17	90	54	57	223
16- बेलघाट	15	11	70	34	89	219
17- गौला	8	6	56	56	75	201
18- बड़हतगंज	4	6	34	41	89	174
19- धानी	8	1	14	25	18	66
20- कम्पिवागंज	3	-	7	10	44	64
21- फरेवा	-	-	-	-	1	1
योग कुल	295	137	911	619	908	2870

69.24 प्रबन्धी सड़कें:-

वर्ग/विकासखण्ड	ग्राम में	1 कि.मी. से कम	1-3 कि.मी.	3-5 कि.मी.	5 कि.मी. से अधिक	कुल
1	2	3	4	5	6	7
1- पाली	19	20	38	23	38	138
2- सहजपुर	42	7	72	25	5	151
3- पिपरी	51	15	28	12	7	113
4- जंगल न. डिया	47	34	39	22	6	148
5- चरगा	30	3	13	6	1	53
6- भट्टहट	31	4	28	19	14	96
7- पिपराइय	30	5	32	14	5	86
8- सरदारनगर	31	5	23	13	5	77
9- खीराबाग	30	4	22	9	12	77
10-ब्रह्मपुर	13	1	19	22	57	112
11-कौड़ी राम	56	7	62	25	16	166
12-बांसगांव	43	19	72	35	17	186
13-डरुवा	60	23	141	65	37	326
14-गगहा	44	27	77	20	25	193
15-खजनी	50	32	76	25	40	223
16-बेलघाट	39	26	77	53	24	219
17-गोला	53	14	56	61	17	201
18-बड़हलगाँज	42	23	64	26	19	174
19-धानी	9	2	32	17	6	66
20-कम्पियारांज	26	7	14	11	6	64
21-फरैदा	-	-	1	-	-	1
योग जनपद	746	278	986	503	357	2870

53.25 डाकघर:-

वर्ष/विकासखण्ड	ग्राम में	1 कि.मी. से कम	1-3 कि.मी.	3-5 कि.मी.	5 कि.मी. से अधिक	कुल
1	2	3	4	5	6	7
1- पाली	16	7	59	31	25	138
2- अहजनवा	12	8	64	48	19	151
3- पिपरीसी	15	26	38	32	2	113
4- बंगाल कीड़िया	16	10	59	36	27	148
5- चरगावा	8	4	21	18	2	53
6- भटहरी	10	3	36	25	22	96
7- पिपराइना	11	3	45	14	13	86
8- सरदारनगर	9	1	17	26	24	77
9- खोरावार	13	1	36	19	9	77
10- ब्रह्मपुर	18	-	46	34	14	112
11- कौड़ी म	19	14	87	31	15	166
12- बोंसावा	15	13	98	45	15	186
13- उरुवा	31	7	158	97	41	326
14- गगहा	19	10	116	25	23	193
15- खजन	20	20	126	41	16	223
16- बेलघाट	23	11	122	40	23	219
17- गोला	20	18	93	49	21	201
18- बड़हनगंज	26	19	69	37	23	174
19- धानी	13	-	16	21	16	66
20- कमिपारागंज	15	1	18	16	14	64
21- फरेवा	1	-	-	-	-	1
योग जलघट	330	176	1316	685	363	2870

63.26 नगरपालिका:-

वर्ग/विकासखण्ड	ग्राम में	1 कि.मी. से कम	1-3 कि.मी.	3-5 कि.मी.	5 कि.मी. से अधिक	कुल
1	2	3	4	5	6	7
1- पाली	1	3	17	13	104	138
2- सहजुलवा	1	1	9	21	120	151
3- पिपरी	1	-	1	-	111	113
4- जंगल चौडिया	1	1	20	7	119	148
5- चरगावा	1	-	-	3	49	53
6- भट्टाट	2	-	1	13	80	96
7- पिपराह	-	-	7	3	76	86
8- सरदारगंज	3	1	9	27	37	77
9- खोरावा	1	-	8	10	58	77
10- बटमण्डु	3	-	3	12	94	112
11- कीडी	1	3	9	17	136	166
12- ब्राह्मगाँव	2	2	37	38	197	196
13- उरुवा	2	1	22	43	258	326
14- भगवा	-	5	41	16	131	193
15- खजनी	2	5	29	29	158	223
16- बेलघाट	1	1	23	19	175	219
17- गौना	1	1	14	34	151	201
18- बड़हनगंज	1	-	17	26	130	174
19- धानी	-	-	-	1	65	66
20- कम्पियारांज	1	-	5	8	50	64
21- फरेदा	-	-	-	1	-	1
ग्राम जनघट	25	24	271	341	2209	2870

63.27 सार्वजनिक टेलिफोन:-

वर्ग/विकासखण्ड	ग्राम में	1 कि.मी. से कम	1-3 कि.मी.	3-5 कि.मी.	5 कि.मी. से अधिक	कुल
	2	3	4	5	6	7
1- पाली	3	5	22	15	93	138
2- अहमदाबा	2	-	8	18	123	151
3- पिपरीदा	4	1	16	4	88	113
4- जंगल कीड़िया	1	2	11	14	120	148
5- चरगावा	2	-	4	4	43	53
6- भटहटा	3	-	14	19	60	96
7- पिपराइच	2	1	9	3	71	86
8- सरदारनगर	4	1	8	23	41	77
9- खोराबा	17	-	19	15	26	77
10- बरमपुर	4	-	5	20	83	112
11- कौड़ी राम	1	3	8	19	135	166
12- बांसगांव	2	3	28	29	124	186
13- उरुवा	3	1	19	40	263	326
14- गगहा	1	4	52	15	121	193
15- खजनी	9	7	46	32	129	223
16- बेलघाट	5	1	35	30	148	219
17- गौना	2	3	35	42	119	201
18- बड़हलान	1	-	17	29	127	174
19- धानी	-	-	2	5	59	66
20- कम्पिचरांज	2	-	7	7	48	64
21- फरेटा	-	-	-	-	1	1
योग कुल	68	32	365	383	2022	2870



63.28 रेलवे स्टेशन:-

वर्ग/विभाग/खण्ड	ग्राम में	1 कि.मी. से कम	1-3 कि.मी.	3-5 कि.मी.	5 कि.मी. से अधिक	कुल
1	2	3	4	5	6	7
1- पाली	-	-	2	10	126	138
2- सहस्रना	2	3	11	21	114	151
3- पिपरा	-	-	-	-	113	113
4- जंगम, कौड़िया	2	4	31	31	80	148
5- चरगावा	1	2	1	10	39	53
6- भटहरी	-	-	5	13	78	96
7- पिपराइच	2	-	13	14	57	86
8- सरकारनगर	1	2	16	21	37	77
9- खोरादार	1	-	1	3	72	77
10-बलमपुर	-	-	1	10	101	112
11-कौड़ी राम	-	-	-	1	165	166
12-बांसगाँव	-	1	1	2	182	186
13-उरुवा	-	-	-	-	326	326
14-यागहा	-	-	-	2	191	193
15-खजनी	-	1	1	3	218	223
16-बेलघाट	-	-	-	1	218	219
17-गौला	-	-	-	13	188	201
18-बड़हलगाँव	-	-	1	13	160	174
19-धानी	-	-	-	-	66	66
20-कम्पितागाँव	3	2	10	12	37	64
21-फरेवा	-	-	1	-	-	1
योग खण्ड	12	15	95	180	2568	2870

63.29 बस स्टेशन/स्टॉप:-

वर्ग/विकासखण्ड	ग्राम में	1 कि.मी. से कम	1-3 कि.मी.	3-5 कि.मी.	5 कि.मी. से अधिक	कुल
1	2	3	4	5	6	7
1- पानी	4	9	35	38	52	138
2- सहजनवा	7	1	35	34	74	151
3- पिपरीली	6	8	11	8	80	113
4- जंगल कौड़िया	3	2	16	17	110	148
5- असावा	15	3	22	11	2	53
6- भट्टाट	4	1	9	22	60	96
7- पिपराइच	2	1	19	19	45	86
8- सरदारनगर	7	3	17	24	26	77
9- खौरवा	6	-	7	5	59	77
10-ब्रह्मपुर	1	-	2	12	97	112
11-कौड़ी सम	13	8	48	45	52	166
12-बोसावा	11	6	74	48	47	186
13-उरुवा	9	-	52	100	165	326
14-गगड़ा	6	2	58	18	109	193
15-खजली	5	7	34	30	147	223
16-बेलवाट	4	10	58	64	83	219
17-गोल	15	9	56	59	62	201
18-बड़गाँव	4	9	42	37	82	174
19-धानी	-	-	-	-	66	66
20-कमिठाराज	5	1	9	11	38	64
21-फरेवा	-	-	-	1	-	1
योग जनपद	127	80	604	603	1456	2870

63.30 सहकारी कृषि एवं ग्राम्य विकास बैंक:-

वर्ष/विकासखण्ड	ग्राम से	1 कि.मी. से कम	1-3 कि.मी.	3-5 कि.मी.	5 कि.मी. से अधिक	कुल
1	2	3	4	5	6	7
1- पाली	-	-	-	-	138	138
2- सहजनवा	1	2	8	18	122	151
3- पिपरीली	-	-	-	2	111	113
4- जंगल बौद्धिया	-	-	-	-	148	148
5- चरगाह	-	-	-	-	53	53
6- भटहट	-	-	-	-	96	96
7- पिपराली	-	-	-	-	86	86
8- सरदारनगर	-	-	-	-	77	77
9- खोराबा	-	-	1	10	66	77
10- बरमपुर	-	-	-	-	112	112
11- कौड़ी धाम	-	-	-	-	166	166
12- बांसगांव	-	2	21	39	124	186
13- उरुव	-	-	-	-	326	326
14- रामाहा	-	-	-	-	193	193
15- खजन	1	5	24	32	161	223
16- बेलघाट	-	-	-	-	219	219
17- गौला	-	-	-	-	201	201
18- बड़हलगाज	-	-	-	-	174	174
19- धानी	-	-	-	-	66	66
20- कमिपरागांव	-	-	-	-	64	64
21- फरेवा	✓	-	-	-	1	1
<b>योग जनपद</b>	<b>2</b>	<b>9</b>	<b>54</b>	<b>101</b>	<b>2704</b>	<b>2870</b>

63.31 आवस्यारिक/पामीण/सहकारी बैक:-

वर्ष/विकालखण्ड	ग्राम में	1 कि.मी. से कम	1-3 कि.मी.	3-5 कि.मी.	5 कि.मी. से अधिक	कुल
1	2	3	4	5	6	7
1- पाली	6	5	38	35	54	138
2- सहवा	2	2	28	41	78	151
3- पिपरी	4	20	38	26	25	113
4- जगल इंधिया	10	4	51	37	46	148
5- चरगावा	5	5	19	17	7	53
6- भटहट	5	8	23	26	34	96
7- पिपराइच	3	2	27	25	29	86
8- सरदारनगर	2	2	14	28	31	77
9- खोराबा	4	1	16	24	32	77
10- ब्रह्मपुर	3	-	5	25	79	112
11- कौड़ी राव	8	6	51	54	47	166
12- बांसगांव	4	6	78	46	52	186
13- उरुवा	4	1	51	95	175	326
14- गगहा	8	5	84	37	59	193
15- खजनी	4	10	97	55	67	223
16- बेलघाट	4	2	49	72	92	219
17- गौला	5	4	54	92	46	201
18- बड़हलगांव	3	7	50	34	80	174
19- धानी	1	-	4	26	35	66
20- कम्पिवा राज	2	1	10	13	38	64
21- फरैवा	-	-	-	-	1	1
योग जम्मा	87	91	777	908	1107	2870

तालिका - 64 : प्रमुख मवों की सूचनाओं के सँकेतांक के अनुसार अवरोही क्रम में श्रेणीबद्ध विकासखण्ड :-

जनसंख्या का घनत्व 1991		अनु. जा./जन जा. की कुल जनसंख्या से % 1991		साक्षर व्यक्तियों का कुल जनसंख्या से % 1991	
विकासखण्ड	संकेतांक	विकासखण्ड	संकेतांक	विकासखण्ड	संकेतांक
1	2	3	4	5	6
1- फरेंदा	1072	उरुवा	31.4	कौड़ी राम	45.5
2- चरगांवा	974	गोला	31.1	गगहा	42.8
3- पिपराइच	941	बांसगांव	29.8	गोला	42.1
4- सरदारनगर	888	बेलघाट	27.9	पाली	41.0
5- खोराबार	875	खजनी	27.2	उरुवा	41.0
6- भटहट	837	सरदारनगर	27.1	सहजनवा	40.8
7- गोला	836	सहजनवा	26.5	बांसगांव	40.5
8- कम्पिघरांज	812	खोराबार	26.3	खजनी	40.3
9- गगहा	811	गगहा	26.1	पिपरीली	39.0
10-खजनी	797	कौड़ी राम	24.7	बड़हलगंज	38.4
11-उरुवा	784	ब्रह्मपुर	24.0	जंगल कौड़िया	38.2
12-बांसगांव	757	पाली	23.7	सरदारनगर	35.3
13-जंगल कौड़िया	755	बड़हलगंज	21.6	बेलघाट	34.9
14-कौड़ी राम	742	पिपराइच	21.6	पिपराइच	34.3
15-धानी	716	चरगांवा	21.5	ब्रह्मपुर	33.8
16-ब्रह्मपुर	694	भटहट	19.6	खोराबार	33.6
17-बेलघाट	680	जंगल कौड़िया	19.5	कम्पिघरांज	32.4
18-पिपरीली	635	पिपरीली	18.7	धानी	32.3
19-सहजनवा	608	कम्पिघरांज	18.0	फरेंदा	30.5
20-बड़हलगंज	580	धानी	13.7	चरगांवा	28.9
21-पाली	565	फरेंदा	13.1	भटहट	28.5

तालिका -64 क्रमशः ...

पारिवारिक उद्योग में लगे कर्मकरों का कुल मुख्य कर्मकरों से %		सकल बोधे गये क्षेत्रफल पर शुद्ध बोधे गये क्षेत्रफल से % 1992-93		प्रति हे, सकल बोधे गये क्षेत्रफल पर उर्वरक पर उर्वरक उपभोग 1992-93	
विकासखण्ड	संकेतांक	विकासखण्ड	संकेतांक	विकासखण्ड	संकेतांक
7	8	9	10	11	12
1- सहजनवा	2.6	धानी	256.0	खोराबार	145.4
2- कौड़ी राम	1.8	पिपरीली	202.9	पिपराइच	144.5
3- पिपरीली	1.8	भटइट	190.5	कम्पिघरांज	131.3
4- धानी	1.6	सरदारनगर	162.9	गोला	116.8
5- खोराबार	1.5	कम्पिघरांज	162.2	पाली	114.8
6- पिपराइच	1.5	खजनी	161.7	सहजनवा	111.2
7- खजनी	1.4	सहजनवा	158.2	भटइट	109.4
8- सरदारनगर	1.3	बेलघाट	158.0	चरगांवा	107.8
9- जंगल कौड़िया	1.2	चरगांवा	157.6	कौड़ी राम	106.5
10-चरगांवा	1.2	ब्रह्मपुर	150.1	गगहा	105.9
11-बेलघाट	1.1	बांसगांव	149.5	बड़हलगंज	105.8
12-ब्रह्मपुर	1.1	गगहा	145.0	उरुवा	99.2
13-पाली	1.1	पाली	141.4	बांसगांव	98.9
14-बांसगांव	1.1	गोला	138.2	सरदारनगर	98.0
15-कम्पिघरांज	1.0	उरुवा	138.2	ब्रह्मपुर	91.1
16-गगहा	1.0	पिपराइच	135.9	खजनी	91.1
17-भटइट	.9	जंगल कौड़िया	133.3	जंगल कौड़िया	87.2
18-उरुवा	.8	कौड़ी राम	127.1	बेलघाट	82.8
19-बड़हलगंज	.8	बड़हलगंज	120.2	पिपरीली	72.6
20-गोला	.7	खोराबार	116.0	धानी	-
21-फरेवा	.4	फरेवा	114.6	फरेवा	-

तालिका -64 क्रमशः

प्रति व्यक्ति खाद्यान्न उत्पादन (कि.ग्रा.) 1992-93	शुद्ध सिंचित क्षेत्रफल का शुद्ध बोरी गाए क्षेत्रफल से % 1992-93	कुल नलरूपों द्वारा सिंचित क्षेत्रफल का शुद्ध सिंचित क्षेत्रफल से % 1992-93			
विकासखण्ड	संकेतांक	विकासखण्ड	संकेतांक	विकासखण्ड	संकेतांक
13	14	15	16	17	18
1-धानी	533	धानी	114.8	ब्रह्मपुर	93.9
2-पिपरीली	328	पिपरीली	96.8	कौड़ी राम	91.5
3-ब्रह्मपुर	274	भटहट	85.4	बांसगांव	89.7
4-भटहट	272	खजनी	82.4	पिपरीली	89.0
5-खजनी	250	सरदारनगर	80.2	गोला	88.9
6-बेलघाट	244	सहजनवा	78.6	गगहा	88.6
7-बांसगांव	244	चरगावा	76.8	धानी	88.0
8-सहजनवा	242	पिपराइच	74.9	बड़हलगांज	86.0
9-बड़हलगांज	239	कम्पिघरांज	74.5	कम्पिघरांज	83.6
10-चरगावा	235	बांसगांव	74.4	उरुवा	83.1
11-पाली	228	ब्रह्मपुर	71.4	सहजनवा	80.8
12-जंगल कौड़िया	221	उरुवा	71.0	बेलघाट	80.6
13-उरुवा	219	गगहा	69.0	खजनी	80.3
14-गगहा	217	गोला	66.1	सरदारनगर	79.5
15-कौड़ी राम	210	बेलघाट	62.5	चरगावा	79.2
16-कम्पिघरांज	209	जंगल कौड़िया	62.5	जंगल कौड़िया	77.6
17-पिपराइच	209	कौड़ी राम	61.6	फरेंदा	75.3
18-सरदारनगर	207	पाली	59.0	पाली	73.4
19-गोला	190	बड़हलगांज	47.4	पिपराइच	65.3
20-खोराबार	156	खोराबार	28.1	खोराबार	59.2
21-फरेंदा	63	फरेंदा	23.6	भटहट	51.9

तालिका -64 क्रमशा ...

विद्युतीकृत ग्रामों का कुल आबाद ग्रामों से % 1993-94		प्रति लाख जनसंख्या पर कुल पक्की सड़कों की लम्बाई 1992-93		प्रति लाख जनसंख्या पर आ,नि,वि. द्वारा संचालित पक्की सड़कों की लम्बाई 1992-93	
विकासखण्ड	संकेतांक	विकासखण्ड	संकेतांक	विकासखण्ड	संकेतांक
19	20	21	22	23	24
1- फरेंदा	100.0	पिपराइच	81.1	सरदारनगर	53.4
2- चरगावा	94.5	बड़हलगांज	66.3	खोराबार	52.7
3- सरदारनगर	93.5	खजनी	63.8	पिपराइच	51.7
4- कम्पिधरागांज	89.1	भटहट	62.6	चरगावा	44.2
5- पिपराइच	84.9	खोराबार	62.4	पिपरीली	40.4
6- खोराबार	84.6	चरगावा	56.9	भटहट	37.7
7- पाली	76.1	सरदारनगर	53.4	बड़हलगांज	32.4
8- बांसगांव	72.6	पिपरीली	53.3	गोला	31.7
9- बरमपुर	72.3	गोला	48.0	उरुवा	30.0
10-कौड़ी राम	69.9	जंगल कौड़िया	41.9	कौड़ी राम	29.8
11-गगाहा	66.7	बरमपुर	41.7	खजनी	28.9
12-गोला	64.7	कौड़ी राम	40.0	कम्पिधरागांज	28.7
13-बड़हलगांज	62.1	उरुवा	39.8	जंगल कौड़िया	25.7
14-पिपरीली	61.9	कम्पिधरागांज	36.7	बांसगांव	25.0
15-जंगल कौड़िया	59.5	सहजनवा	35.2	सहजनवा	24.8
16-भटहट	57.3	गगाहा	34.3	पाली	24.6
17-उरुवा	51.7	पाली	31.2	धानी	23.5
18-खजनी	50.2	बांसगांव	30.9	बेलघाट	23.3
19-धानी	48.5	बेलघाट	27.2	बरमपुर	18.5
20-सहजनवा	45.7	धानी	23.5	गगाहा	13.2
21-बेलघाट	40.2	फरेंदा	-	फरेंदा	-



प्रति हजार वर्ग कि.मी. पर कुल पक्की सड़कों की लम्बाई 1992-93		प्रति हजार वर्ग कि.मी. पर सा.नि.वि. द्वारा संचालित पक्की सड़कों की लम्बाई 1992-93		प्रति हजार जनसंख्या पर ऐलोपैथिक चिकित्सालय/ औषधा- लय एवं प्राथमरी स्वास्थ्य केन्द्रों की संख्या 1993-94	
विकासखण्ड	संकेतांक	विकासखण्ड	संकेतांक	विकासखण्ड	संकेतांक
25	26	27	28	29	30
1- पिपराइच	763.2	पिपराइच	486.4	कम्पिघरांज	3.2
2- चरगांवा	554.5	सरदारनगर	473.9	चरगांवा	3.0
3- खोराबार	546.2	खोराबार	461.0	पाली	2.8
4- भटहट	524.2	चरगांवा	430.4	गोला	2.6
5- खजनी	508.7	भटहट	315.9	बड़हलगंज	2.4
6- सरदारनगर	473.9	गोला	265.0	खोराबार	2.4
7- गोला	401.1	पिपरीली	256.2	सहजनवा	2.4
8- बड़हलगंज	385.1	उरुवा	235.5	कौड़ी राम	2.4
9- पिपरीली	338.4	कम्पिघरांज	233.3	भटहट	2.4
10-जंगल कौड़िया	316.2	खजनी	230.1	पिपराइच	2.4
11-उरुवा	312.0	कौड़ी राम	221.3	बलमपुर	2.3
12-कम्पिघरांज	298.1	जंगल कौड़िया	194.2	खजनी	2.3
13-कौड़ी राम	297.0	बांसागांव	189.4	उरुवा	2.3
14-बलमपुर	289.4	बड़हलगंज	188.0	पिपरीली	2.3
15-गगहा	277.9	धानी	168.4	गगहा	2.3
16-बांसागांव	233.6	बेलघाट	158.6	बांसागांव	1.7
17-सहजनवा	213.6	सहजनवा	150.5	बेलघाट	1.6
18-बेलघाट	185.0	पाली	138.8	सरदारनगर	1.6
19-पाली	176.2	बलमपुर	128.6	जंगल कौड़िया	.6
20-धानी	168.4	गगहा	107.4	फरेंदा	-
21-फरेंदा	-	फरेंदा	-	धानी	-

प्रति लाख जनसंख्या पर पैलोपैथिक चिकित्सालय/ औषधालय एवं प्राथमिक स्वास्थ्य केन्द्रों में उपलब्ध शैक्षणिक (संख्या) 1993-94		प्रति लाख जनसंख्या पर जूनियर बेसिक स्कूलों की संख्या 1993-94		प्रति लाख जनसंख्या पर सीनियर बेसिक स्कूलों की संख्या 1993-94	
विकासखण्ड	संकेतांक	विकासखण्ड	संकेतांक	विकासखण्ड	संकेतांक
31	32	33	34	35	36
1- पिपराइच	30.2	धानी	77.8	बड़हलगंज	24.5
2- गोला	29.1	बड़हलगंज	63.2	कौड़ी राम	17.3
3- बांसगांव	28.4	गोला	62.6	पाली	14.2
4- कम्पियरांज	27.1	बांसगांव	60.9	बांसगांव	14.2
5- भटहट	8.0	गगहा	59.2	जंगल कौड़िया	13.8
6- बड़हलगंज	7.9	खजनी	55.4	गोला	13.7
7- चरगांवा	7.5	कौड़ी राम	54.9	पिपराइच	13.5
8- सरदारनगर	6.5	पाली	54.8	बेलघाट	13.2
9- खोराबार	6.5	बेलघाट	53.6	गगहा	13.2
10-सहजनवा	6.4	उरुवा	53.3	पिपरीली	12.9
11-कौड़ी राम	6.3	सहजनवा	51.9	धानी	12.7
12-ब्रह्मपुर	6.2	पिपराइच	49.3	खोराबार	12.2
13-गगहा	6.2	जंगल कौड़िया	49.0	सरदारनगर	12.1
14-खजनी	6.1	ब्रह्मपुर	48.7	खजनी	11.4
15-पिपरीली	6.1	पिपरीली	44.2	चरगांवा	11.2
16-उरुवा	6.0	कम्पियरांज	42.3	कम्पियरांज	11.2
17-पाली	5.7	खोराबार	40.5	सहजनवा	11.2
18-बेलघाट	4.7	सरदारनगर	39.0	उरुवा	9.8
19-जंगल कौड़िया	2.4	भटहट	36.9	ब्रह्मपुर	8.5
20-धानी	-	चरगांवा	36.0	भटहट	8.0
21-फरेवा	-	फरेवा	-	-	-

तालिका -64 क्रमशः ...

प्रति लाख जनसंख्या पर हायर सेकेन्डरी स्कूलों की संख्या 1993-94		प्रति व्यावसायिक बैंक शाखा पर जनसंख्या 1993-94	
विकासखण्ड	संकेतांक	विकासखण्ड	संकेतांक
37	38	39	40
1- खजनी	6.8	फरेदा	-
2- सरदारनगर	5.7	कौड़ी राम	15936
3- उरुवा	5.3	चरगावा	16689
4- कम्पिघरांज	4.8	पाली	17631
5- कौड़ी राम	4.7	पिपराइच	17966
6- गोला	4.3	पिपरीली	18758
7- बड़हलगंज	3.9	खजनी	18808
8- सहजनवा	3.2	उरुवा	19035
9- खोराबार	3.2	गोला	19448
10- बरमपुर	3.1	भटहट	20755
11- गगहा	3.1	सहजनवा	20856
12- जंगल कौड़िया	3.0	जंगल कौड़िया	20897
13- पिपरीली	3.0	गगहा	21399
14- पाली	2.8	खोराबार	24684
15- बांसगांव	2.5	बड़हलगंज	25324
16- पिपराइच	2.4	बेलघाट	25728
17- बेलघाट	2.3	बरमपुर	25883
18- चरगावा	2.2	बांसगांव	29974
19- भटहट	.8	सरदारनगर	41214
20- फरेदा	-	कम्पिघरांज	41745
21- धानी	-	धानी	55290

तालिका - 65 : 31 मार्च, 1993 की स्थिति के अनुसार जनपद में रेस्ट हाउसेज/डाक :-

विभाग	रेस्ट हाउसेज (संख्या)	डाक बँगला (संख्या)	कुल
1	2	3	4
1- सार्वजनिक निर्माण विभाग	1	2	3
2- सिंचाई विभाग	2	4	6
3- वन विभाग	7	-	7
4- जिला परिषद	-	4	4
5- जल निगम	-	-	-
6- अन्य विवरण	13	-	13
योग	23	10	33

तालिका- 66 : जनपद में मुद्रणालयों की संख्या :-

क्र.स.	1991-92	1992-93	1993-94
1	2	3	4
1- सार्वजनिक	1	1	1
2- निजी	110	136	167
योग	111	137	168

