

केवल सरकारी प्रयोगार्थ

सांख्यिकीय पत्रिका

जनपद

अल्मोड़ा

1983



कार्यालय संख्याधिकारी, अल्मोड़ा
अर्थ एवं संख्या प्रभाग
राज्य नियोजन संस्थान
उत्तर प्रदेश

5424

310

ITT-5

कैवल सरकारी प्रयोगार्थ

सांख्यिकीय पत्रिका

जनपद: अल्मोड़ा

1983

कायन्तिय संख्याधिकारी, अल्मोड़ा

अर्थ एवं संख्या प्रभाग,
राज्य नियोजन संस्थान,
उत्तर प्रदेश ।

NIEPA DC



D01127

Sub. National Systems Unit,
National Institute of Educational
Planning and Administration
17-B, SriAurobindo Marg NewDelhi-110016
DOC. No. D-1127
Date 12/6/87

- 5424
310

WTT-15

"प्राक्कथन"

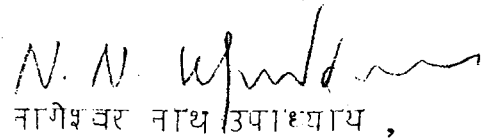
देश का तीव्र गति से चहुँमुखी विकास करने हेतु किसी भी क्षेत्रान्तर्गत विकास कार्यक्रम के निर्माणार्थ यह परमावश्यक हो गया है कि उस क्षेत्र की अधुनान्त भौतिक, सामाजिक, सांस्कृतिक एवं प्रशासनिक ढाँचे की प्रगति तथा वास्तविक स्थिति का मूल्यांकन करने हेतु विश्वसनीय आंकड़े उपलब्ध रहें। आंकड़ों के ठोस आधार पर ही विकेन्द्रित नियोजन प्रणाली के अन्तर्गत भाविष्य हेतु विकास कार्यक्रम सुविधा-पूर्वक तैयार किये जा सकते हैं। इन उद्देश्यों की पूर्ति हेतु जनपद - अल्मोड़ा की आधारभूत आंकड़ों की " सांख्यिकीय पात्रिका वर्ष 1983" के प्रकाशन पर मुझे हार्दिक प्रसन्नता हो रही है।

इस पुस्तक की संरचना आर्थिक बोधा एवं संख्या निदेशक, 30 प्र० लखनऊ के मार्गदर्शन में की गई है। मण्डल स्तर पर कुमायूँ मण्डल के उप निदेशक श्री अर्थ एवं संख्या, श्री श्री जीव कुमार शक्सेना, जिन्होंने इस पात्रिका की रचना में अपना मार्गदर्शन एवं बहुमूल्य सुझाव दिए तथा जनपद स्तर पर श्री चन्द्र प्रकाश गुप्ता, परियोजना अर्थशास्त्री एवं इनके कार्यालय के श्री गजेन्द्र सिंह बिष्ट, सहायक अर्थ एवं संख्या-अधिकारी, जिन्होंने पात्रिका की संरचना में अथक परिश्रम किया है, प्रशंसा के पात्र है।

अपर जिनाधिकारी श्री विकास एवं अन्य जनपद स्तरीय अधिकारी तथा खण्ड विकास अधिकारी, जिन्होंने अपने विभाग से संबंधित सूचनायें समय उपलब्ध कराईं, में उनका भी आभारी हूँ।

मुझे पूर्ण आशा है कि परतुत सांख्यिकीय पात्रिका अपने उद्देश्य में पूर्ण सफल तथा उपयोगी सिद्ध होगी।

दिनांक: फरवरी 15, 1984


नागेश्वर नाथ उपाध्याय,

जिनाधिकारी,
अल्मोड़ा।

15/2/84

• आमुख •

देश का तीव्रगति में आर्थिक विकास हेतु योजनाबद्ध एवं समयबद्ध विकास कार्यक्रम निर्धारित करने के उद्देश्य में ठोस आधार उपलब्ध कराने के लिए अल्पोडा - जनपद की " सांख्यिकीय पत्रिका वर्ष 1983 " तैयार कर प्रकाशित करते हुए मुझे दर्श है ।

2- जनपद की आर्थिक स्थिति निरूपणा के साथ साथ आधारभूत भौतिक, सामाजिक एवं प्रशासनिक ढांचे का नापेक्षिक प्रभाव आंकने, प्रगति की मरीखा करने एवं जनमानस में स्पष्ट छवि उतारने का प्रयास मैंने जनपद की सांख्यिकीय श्रवला में आठवी कड़ी जोड़कर प्रस्तुत सांख्यिकीय पत्रिका के माध्यम में किया है । पत्रिका की संरचना में मेरे सुयोग्य जिलाधिकारी महोदय ने मेरे परिश्रम की जो मुक्त मराडना की है, उसके लिए मैं उनका आभारी हूँ ।

3- इस पत्रिका में जनपद में संबंधित मुख्य मुख्य पदों- सावान्य सूचनार्य, क्षेत्रफल एवं जनसंख्या, कृषि, पशुपानन, सहकारिता, उद्योग, सावान्य शिक्षा, जन स्वास्थ्य विद्युत, परिवहन एवं संचार, संस्थागत वित्त, जन सम्पृति, पंचायत, आर्थिक गणना राज्य कर्मचारियों के आंकडें तथा भाव एवं मजदूरी दरों आदि में संबंधित विस्तृत सूचनार्य जनपद वार तथा विकास खण्डवार दी गई है । साथ ही प्रत्येक पद व उपपद के अन्तर्गत पिछले दो वर्षों के आंकडें भी तुलनात्मक अध्ययन की दृष्टि में सम्मिलित कर पत्रिका को अधिक उपयोगी बनाने का प्रयास किया गया है ।

4- सर्वप्रथम मैं आर्थिक बोधा एवं संख्या निदेशक, उण प्र० लखनऊ के साथ साथ उप निदेशक अर्थ एवं संख्या, कुमायूं खण्डल, नैनीताल का भी विशेष आभारी हूँ, जिनके कुशल मार्गदर्शन से यह पत्रिका इस रूप में समय प्रकाशित की जा सकी । मैं अपर जिलाधिकारी विकास तथा सपसन जिलास्तरीय अधिकारियों/ खण्ड स्तरीय अधिकारियों एवं कर्मचारियों के प्रति भी आभार प्रकट करता हूँ, जिनके सहयोग में वांछित आंकडें यथासमय उपलब्ध कराए गए । साथ ही आशा भी करता हूँ कि भविष्य में भी उनका सहयोग इसी प्रकार मिलता रहेगा ।

5- पत्रिका की संरचना समय कर प्रकाशित करने में इस कार्यालय के सहायक अर्थ एवं संख्या अधिकारी, श्री गजेन्द्र सिंह बिष्ट ने जो कठोर परिश्रम और अनवरत सहयोग दिया है उनके लिये मैं उनका आभारी हूँ । इसके अतिरिक्त कार्यालय के कर्मचारियों द्वारा इस हेतु दिए गए सहयोग के लिए मैं उनके प्रति आभार प्रकट करता हूँ ।

6- विशेष प्रयास एवं सक्रियता के बावजूद इस पत्रिका में कुछ त्रुटियाँ मिल सकती हैं । त्रुटियों को ईमित करने तथा पत्रिका को और अधिक उपयोगी बनाने हेतु प्राप्त सुझावों को कृतज्ञतापूर्वक स्वीकार किया जायेगा ।

दिनांक: पुनवरी 15, 1984

15/2/84
चन्द्र प्रकाश गुप्ता,
परियोजना अर्थशास्त्री,
अल्पोडा ।

विषय सूची

संज्ञिका सं०	विषय	पृष्ठ संख्या
1	2	3
1-	जनपद एक दृष्टि में	1-4
2-	जनपद के कुछ महत्वपूर्ण संकेतांक	5-6
	1- <u>साधारण सूचकांक</u>	
3-	जनपद में विकास खण्डवार कुछ साधारण सूचकांक	7-8
	2- <u>क्षेत्रफल एवं जनसंख्या</u>	
4-	जनपद की प्रति दस वर्ष की जनसंख्या वृद्धि	9
5-	जनपद में विकास खण्डवार क्षेत्रफल, जनसंख्या, अनुसूचितजाति एवं जनजाति की संख्या तथा आवासीय मकान एवं परिवार	10
6-	जनपद में विकास खण्डवार जनसंख्या का आर्थिक बर्गीकरण	11-12
7-	जनपद में जातु भाषा के अनुसार जनसंख्या	13
8-	जनपद में प्रमुख धर्मानुसार जनसंख्या	13
9-	जनपद में आयु वर्गानुसार जनसंख्या	13
10-	जनपद में जनसंख्या के अनुसार बर्गीकृत गाँव	14-15
11-	जनपद में विकास खण्ड वार साक्षर व्यक्ति तथा साक्षरता का प्रतिशत	16
	3- <u>कृषि</u>	
12-	जनपद में विकास खण्डवार भूमि उपयोगिता	17-18
13-	जनपद में विकास खण्डवार विभिन्न साधनों द्वारा श्रौतानुसार वास्तविक विंचित क्षेत्रफल	19
14-	जनपद में विकास खण्डवार मुख्य फसलों के अन्तर्गत क्षेत्रफल	20-24
15-	जनपद में विकास खण्डवार मुख्य फसलों का उत्पादन	25-28
16-	जनपद में मुख्य फसलों की औसत उपज	29
17-	जनपद में विकास खण्डवार सिंचाई साधनों एवं श्रौतों की 31 मार्च की संख्या	30
18-	जनपद में क्रियात्मक जमीनों की आकार वर्गानुसार संख्या एवं कृषिगाणना 1978/1981	31-32

नामिका नं०	विषय	पृष्ठ संख्या
19	जनपद में विकास खण्डवार कृषि संस्थाओं की संख्या— पशुध्यान 1978/1982	33
20	जनपद में विकास खण्डवार 3 प्रमुख विधायक	34
21	जनपद में विकास खण्डवार कृषि संबंधित कुछ मुख्य भुविधारण वर्ष 1982-83	35-36
22	जनपद में खाद्यान्न भण्डारों की संख्या एवं क्षमता	37
4- पशुपालन तथा मत्स्य		
	जनपद में विकास खण्डवार पशुध्यान एवं कुक्कुट आदि पक्षियों की संख्या— पशुध्यान 1978/1982	38-40
24	जनपद में विकास खण्डवार पशु चिकित्सा एवं अन्य सेवाएँ	41-42
25	मत्स्य पालन	43
5- सहकारिता		
26	जनपद में विकास खण्डवार प्रारम्भिक कृषि सहायक समितियाँ	44-45
27	जनपद में विकास खण्डवार अन्य सहकारी समितियाँ	46
28	जनपद में सहकारी बैंक एवं प्रारम्भिक अकृषिय सहायक समितियाँ	47
6- उद्योग		
29	जनपद में विकास खण्डवार औद्योगिकीकरण की प्रगति	48
30	जनपद में औद्योगिक आस्थापनाएँ	49
7- मातृशिक्षा		
31	जनपद में विकास खण्डवार मातृशिक्षा प्राप्त शिक्षा संस्थाएँ	50-51
32	जनपद में विकास खण्डवार मातृशिक्षा प्राप्त शिक्षा संस्थाओं में स्त्रियों का प्रतिशत	52-54
33	जनपद में विकास खण्डवार मातृशिक्षा प्राप्त शिक्षा संस्थाओं में शिक्षक	55-56
34	जनपद में प्राथमिक शिक्षा संस्थान, औद्योगिक शिक्षण संस्थान, शिक्षक प्रशिक्षण संस्थान तथा उनमें भर्ती	57

तारिका संख्या	विषय	पृष्ठ संख्या
	<u>8- सार्वजनिक स्वास्थ्य एवं परिवार नियोजन</u>	
35-	जनपद में एनोपैथिक चिकित्सालय एवं औषधालय	58
36-	जनपद में विकास खण्डवार एनोपैथिक चिकित्सा सेवा	59
37-	जनपद में विकास खण्डवार आयुर्वेदिक, पुरानी, एवं होम्योपैथिक चिकित्सा सेवा	60
38-	जनपद में विकास खण्डवार परिवार कल्याण सेवा	61
	<u>9- विद्युत</u>	
39-	जनपद में विभिन्न कार्यों में विद्युत उपभोग	62
40-	जनपद में विकास खण्डवार विद्युत्कृत ग्राम, नगर एवं हरिजन बास्तियाँ	63
	<u>10- परिवहन एवं संचार</u>	
41-	जनपद में सड़कों को लम्बाई	64
42-	जनपद में विकास खण्डवार पक्की सड़कों की लम्बाई	65
43-	जनपद में विकास खण्डवार यातायात एवं संचार सेवाएँ	66
	<u>11- संस्थागत वित्त</u>	
44-	जनपद में विकास खण्डवार अनुपूचित व्यवसायिक बैंकों की संख्या	67
45-	जनपद में व्यावसायिक बैंकों में जमाधन-राशि एवं श्रृंखला-चिन्तन	68
	<u>12- जल सपूर्ति</u>	
46-	जनपद में विकास खण्डवार गांवों में पेयजल सुविधा की स्थिति	69-70
	<u>13- पंचायत</u>	
47-	जनपद में विकास खण्डवार न्याय पंचायत, गांव उभा एवं पंचायत धार, पंचायत, इकर एवं राष्ट्रीय बचत	71
	<u>14- भाव एवं मजदूरी</u>	
48-	जनपद में बाह्यार गजपीणा फुटकर भाव-1983	72-75

तालिका संख्या	विषय	पृष्ठ संख्या
49-	जनपद में साहवार जिला केन्द्र के नगरीय फुटकर भाव-1983	76-78
50-	जनपद में नगरीय दैनिक मजदूरी की साहवार दरें एवं वार्षिक औषत - 1983	79
51-	जनपद में ग्रामीण दैनिक मजदूरी की साहवार दरें एवं वार्षिक औषत - 1983	80
15- विभिन्न सामाजिक सुविधाओं में दूरी के अनुसार ग्रामों का वितरण		
52-	जनपद में विकास खण्डवार प्रमुख सुविधा केन्द्रों में दूरी के अनुसार ग्रामों की संख्या - 31 मार्च 1983	81-111
52.1-	पेयजन श्रोत	81
52.2-	सौदेय चिकित्सालय एवं औषधालय तथा प्राथमिक स्वास्थ्य केन्द्र	82
52.3-	आयुर्वेदिक चिकित्सालय एवं औषधालय	83
52.4-	यूनानी औषधालय	84
52.5-	परिवार कल्याण केन्द्र/ उपकेन्द्र	85
52.6-	सिडवाईक प्रशिक्षित दाई केन्द्र	86
52.7-	जनियर बेसिक स्कूल { टन }	87
52.8-	मीनियर बेसिक स्कूल { बालक }	88
52.9-	मीनियर बेसिक स्कूल { बालिका }	89
52.10-	हायर मेकेन्ट्री स्कूल { बालक }	90
52.11-	हायर मेकेन्ट्री स्कूल { बालिका }	91
52.12-	पशु चिकित्सालय/ पशुपालन केन्द्र	92
52.13-	कृत्रिम गर्भाधान केन्द्र/ उपकेन्द्र	93
52.14-	प्रारम्भिक कृषि सृणा सहकारी समिति	94
52.15-	कृष विक्रय सहकारी समिति	95
52.16-	पशुबाजार	96
52.17-	शीत गोदाम	97
52.18-	बीज गोदाम / उर्वरक भण्डार	98
52.19-	कृषि औजार, पम्पसेट, डीजल इंजन आदि की परामर्श की सुविधा { कृषि सेवा केन्द्र }	99

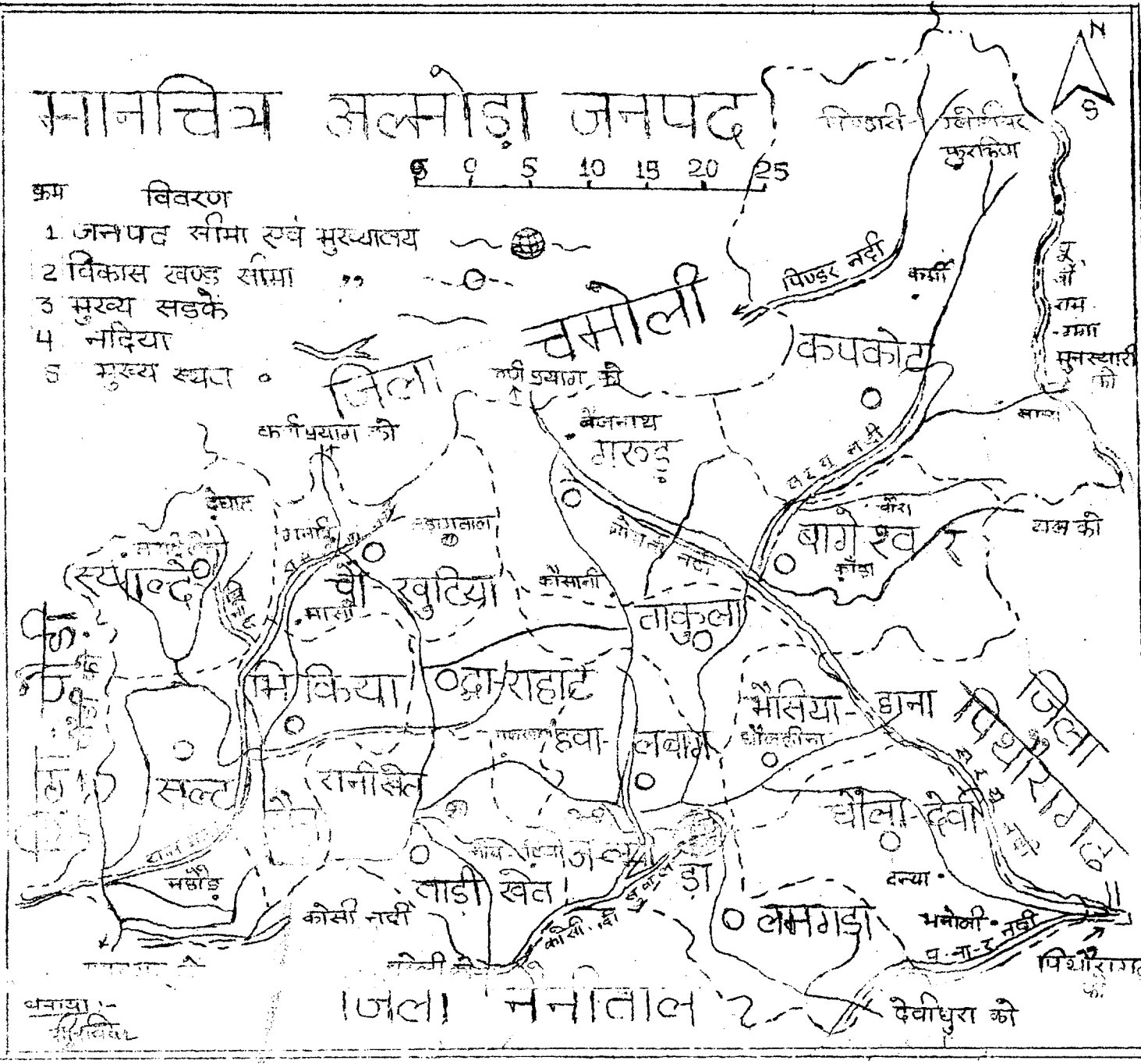
ताकिलका संख्या	विषय	पृष्ठ संख्या
52.20-	बाजार/ हाट	100
52.21-	थोक मण्डी	101
52.22-	पस्ते गल्ले की दुकानें	102
52.23-	पक्की सड़कें	103
52.24-	रेलवे स्टेशन	104
52.25-	बस स्टेशन/ बस स्टाप	105
52.26-	डाकघर	106
52.27-	तारघर	107
52.28-	भूमि विकास बैंक	108
52.29-	व्यावसायिक बैंक / ग्रामीण बैंक / सहकारी बैंक	109
52.30-	विकास खण्ड	110
52.31-	ग्राम भेवक केन्द्र	111
<u>16- विविध</u>		
53-	जनपद में राज्य कर्मचारियों के आंकड़े	112
54-	जनपद में सेवायोजन कार्यालयों द्वारा किया गया कार्य	112
55-	आर्थिक गणना 1980	113
56-	पिछड़ी जातियाँ	114
57-	अनरोही कुमानुवार श्रेणी बद्ध विकास खण्डों की कुछ प्रमुख सड़कों की योजनाएँ	115-123

मानचित्र अल्मोड़ा जनपद

5 10 15 20 25

क्रम वितरण

- 1 जनपद सीमा एवं मुख्यालय
- 2 विकास खण्ड सीमा
- 3 मुख्य सड़कें
- 4 नदियां
- 5 मुख्य स्थल



बनाया -
सिद्धि

जिला ननताल र देवीधुरा को

1- जनपद रक दृष्टि में

४१४

क्र.सं.	वर्ग	इकाई	अवधि	विवरण
1-	भौगोलिक क्षेत्रफल	वर्ग कि०मी०	1981	5385
2-	जनसंख्या			
2.1-	पुरुष	संख्या	1981	363980
2.2-	स्त्री	" "	" "	393393
2.3-	योग	" "	" "	757373
2.4-	ग्रामीण	" "	" "	709777
2.5-	नगरीय	" "	" "	47596
3-	तहसीलों की संख्या	संख्या	1982-83	3
4-	सांख्यिक विकास खण्ड	" "	1982-83	14
5-	नगर	संख्या	1971/81	3/4
6-	आबाद ग्राम	संख्या	1971	
११४	राजस्व	" "	" "	2962
१२४	बंन	" "	" "	5
7-	ग्राम लभा	" "	1982-83	1360
8-	न्याय पंचायत	" "	" "	130
9-	नगर महापालिका	" "	" "	-
10-	नगरपालिका	" "	" "	2
11-	छावनी क्षेत्र	" "	" "	2
12-	नगर क्षेत्र समिति	" "	" "	-
13-	नोटीफाइड ऐरिया	" "	" "	1
14-	पुलिस स्टेशन	" "	" "	
14.1-	ग्रामीण	" "	" "	-
14.2-	नगरीय	" "	" "	3
15-	रेलवे स्टेशन ४ ह. लख सहित ४	संख्या	" "	-
16-	रेलवे लाइन की लम्बाई	कि० मी०	1982-83	
16.1-	बड़ी लाइन	" "	" "	-
16.2-	छोटी लाइन	" "	" "	-
17-	डाक घर			
17.1-	नगरीय	संख्या	1982-83	23
17.2-	ग्रामीण	" "	" "	385
18-	तार घर	" "	" "	70
19-	टेलीफोन	" "	" "	568
20-	टेलीविजन लाइसेन्स की संख्या	संख्या	" "	205
21-	राष्ट्रीयकृत बैंक शाखायें	" "	" "	35
22-	ग्रामीण बैंक	" "	" "	-
23-	सहकारी बैंक	" "	" "	15

1	2	3	4	5
24-	भूमि विकास बैंक की शाखाएँ	संख्या	1982-83	1
25-	अन्य व्यवसायिक बैंक	"	" "	3
26-	सस्ते गल्ले की दुकानें	संख्या	1982-83	662
26.1-	ग्रामीण	"	" "	41
26.2-	न गरीब	"	" "	41
27-	कृषि	हजार हेक्टेयर	1981-82	
27.1-	शादू बोया गया क्षेत्र	" "	" "	105.35
27.2-	एक बार से अधिक बोया गया क्षेत्रफल	" "	" "	74.71
27.3-	शादू सिंचित क्षेत्र	" "	" "	11.95
27.4-	गाँवर गेस संयंत्र	संख्या	1982-83	-
27.5-	शीत भण्डार	"	" "	-
27.6-	कृषि उत्पादन	हजार मीटन	1981-82	
27.6.1-	खाद्यान्न	" " "	" " "	169.62
27.6.1-	गन्ना	" " "	" " "	-
27.6.3-	तिलहन	" " "	" " "	0.09
27.6.4-	आलू	" " "	" " "	13.93
28-	जलवायु			
28.1-	वर्षा	मिमी	1982-83	
28.1.1-	सामान्य	" "	" "	1169
28.1.2-	वास्तविक	" "	" "	1360
28.2-	तापमान	सेन्टीग्रेड		
28.2.1-	उच्चतम	" "	" "	29.2
28.2.2-	न्यूनतम	" "	" "	4.4
29-	सिंचाई			
29.1-	नहरों की लम्बाई	किमी	1982-83	473
30-	पशुपालन			
30.1-	कुल पशुपालन	संख्या	1982	714513
30.2-	पशु चिकित्सालय	"	1982-83	22
30.3-	पशुधन विकास केन्द्र	"	"	62
30.4-	कृत्रिम गन्नाधान केन्द्र			
30.4.1-	केन्द्र	संख्या	1982-83	-
30.4.1-	उपकेन्द्र	"	"	52
31-	सहकारिता			
31.1-	प्रारम्भिक कृषि ऋण समितियाँ	संख्या	1982-83	106
31.2-	सदस्यता	"	" "	7181
32-	औद्योगिक अधिनियम 1948 के अन्तर्गत पंजीकृत			
32.1.1-	कार्यरत कारखाने	संख्या	1980-81	11
32.1.2-	कारखाने जिनसे रिटर्न प्राप्त हुये	"	" "	10
32.1.3-	कार्यरत व्यक्ति	"	1980-81	618
32.2-	लघु औद्योगिक इकाईयाँ		1982-83	
32.2.1-	संख्या	"	" "	690
32.2.2-	कार्यरत व्यक्ति	"	" "	3518

नोट:- पशुपालन विभाग द्वारा सूचित किया गया है कि सस्ते उपकेन्द्रों का भेलाडा फार्म जो उच्चतम सेन्टर है सीधे की जाती है अतः जनपद में कोई भी मुख्य केन्द्र कार्य नहीं है।

	2	3	4	5
33- शिक्षा				
33.1-	जूनियर वैस्कूल स्कूल	संख्या	1982-83	1190
33.2-	सीनियर वैस्कूल स्कूल	"	" "	194
33.3-	उच्चतर माध्यमिक विद्यालय	"	" "	134
33.4-	डिग्री कॉलेज	"	" "	5
33.5-	विश्वविद्यालय	"	" "	-
33.6-	साक्षरता प्रतिशत	प्रतिशत	1981	38.90
33.7-	औद्योगिक प्रशिक्षण संस्थान	सं०	1982-83	4
33.8-	पोलीटेक्निक	"	" "	1
34- जनस्वास्थ्य				
34.1-	चिकित्सालय एवं औषधालय	संख्या	1982-83	5
34.2-1-	एलौपैथिक	"	" "	85
34.1.2-	आयुर्वेदिक	"	" "	37
34.1.3-	होम्योपैथिक	"	" "	4
34.1.4-	यूनानी	"	" "	-
34.2-	पार्याप्तिक स्वास्थ्य केन्द्र	"	" "	17
34.3-	परिवार कल्याण केन्द्र	"	" "	-
34.3.1-	परिवार कल्याण केन्द्र	"	" "	17
34.3.2-	परिवार कल्याण उप केन्द्र	"	" "	165
34.4-	मिडवाइफ प्रशिक्षित दाई केन्द्र	"	" "	63
34.5-	विशेष चिकित्सालय	संख्या	1982-83	-
34.5.1-	क्षय	"	" "	1
34.5.2-	कुष्ठ	"	" "	1
34.5.3-	संक्रामक	"	" "	-
35- पक्की सड़के				
35.1-	सांख्यिक निर्माण विभाग	कि०मी०	1981-82	1636.462
35.2-	अन्य सड़के	"	" "	269.204
36- विद्युत -				
36.1-	विद्युत्कृत गा. जिनम	संख्या	1982-83	1231
	कृषि प्रयोग हेतु विद्युत् उपलब्ध	"	" "	1
36.2-	विद्युत्कृत नगर	"	" "	3
36.3-	विद्युत्कृत हरजन ति स्था	"	" "	679
37- नल लम्बाकृत जल सम्पूर्ति के अन्तर्गत लाये गये				
37.1-	ग्राम	"	" "	1032
37.2-	नगर	"	" "	3
38- मनोरंजन				
38.1-	सिनेमा गृह	संख्या	1982-83	4
38.2-	सिनेमा गृहों में सीटों की संख्या	"	" "	1641

1	2	3	4	5
39-	वस्तु उत्पाद "एडो" से प्रति व्यक्ति शुरु उत्पाद के भाव पर	रुपया	1978-79 1979-80 1980-81	7421 1353 382
40-	वस्तु उत्पाद "एडो" से प्रति व्यक्ति शुरु उत्पाद "प्रचलित भावों पर"		1978-79 1979-80 1980-81	760 2708 818
41-	राष्ट्रीय ऋचत में जमा धन	लाख रुपया		
41.1-	शुरु जमा धन	" " "	1982-83	383.44
41.2-	सकल जमा धन	" " "	1982-83	1014.44

क्र०सं०	सूचक	इकाई	वर्ष	सकेतक		
1-	जनसंख्या का घनत्व	प्रति वर्ग कि०मी०	1981	141		
2-	कुल जनसंख्या में नगरीय जनसंख्या से प्रतिशत	प्रतिशत	1981	6		
3-	प्रति हजार पुरुषों पर स्त्रियों की संख्या	संख्या	1981	1081		
4-	अनुसूचित जाति एवं जनजाति का कुल जनसंख्या से प्रतिशत	प्रतिशत	1981	20.84		
5-	परिवार का औसत आकार					
5.1-	ग्रामीण	संख्या	1971	4.84		
5.2-	नगरीय	" "	" "	4.47		
5.3-	योग	" "	" "	4.82		
6-	कर्मचारों का कुल जनसंख्या से प्रतिशत-कुल मुख्य कर्मचारों का जनसंख्या से प्रतिशत	प्रतिशत	1981			
6.1	ग्रामीण	" "	" "	29.49		
6.2-	नगरीय	" "	" "	34.68		
6.3-	योग	" "	" "	29.82		
7-	कृषि कर्मचारों का कुल जनसंख्या से प्रतिशत	प्रतिशत	1981	22.42		
8-	कृषि श्रमिकों का कुल जनसंख्या से प्रतिशत	" "	" "	0.54		
				1980-81	81-82	82-81
9-	शुद्ध बोये गये क्षेत्रफल का कुल प्रतिशत क्षेत्रफल से प्रतिशत	प्रतिशत	15.65	14.57		
10-	एक बार से अधिक बोये गये क्षेत्र का शुद्ध बोये गये क्षेत्र से प्रतिशत	" "	66.30	70.92		
11-	शुद्ध सिंचित क्षेत्र का शुद्ध बोये गये क्षेत्रफल से प्रतिशत	" "	9.58	11.34		
12-	सकल सिंचित क्षेत्र का समस्त बोये गये क्षेत्र से प्रतिशत	" "	11.24	12.87		
13-	प्रति हैक्टेयर उर्वरक का उपयोग कि०मी०		4.34	3.76		
14-	प्रति व्यक्ति खाद्यान्न उत्पादन कुन्तल		2.25	2.24		
15-	प्रति लाख जनसंख्या पर पंजीकृत कारखानों में कार्यरत व्यक्ति	संख्या	82			
16-	कुल मुख्य कर्मचारों का कुल जनसंख्या से प्रतिशत	प्रतिशत	29.82			

क्र.सं.	मद	इकाई	1980-81	1981-82	82-83
17-	पंजीकृत कारखानों में प्रति औद्योगिक कर्मकर पर औद्योगिक उत्पादन का मूल्य	रुपया	47573		
18-	विधुतीकृत ग्रामों का कुल आबाद ग्रामों से प्रतिशत	प्रतिशत	33.49	38.56	41.5
19-	प्रति व्यक्ति विद्युत उपभोग	कि०वा०घ०		26.34	24.2
20-	प्रति हजार वर्ग कि०मी० पर सा० निवि० की पक्की सड़कों की लम्बाई	कि०मी०	287.47	303.99	
21-	प्रति लाख जनसंख्या पर सा० नि० वि० की पक्की सड़कों की लम्बाई	" "	204.39	216.14	
22-	प्रति लाख जनसंख्या पर डाकघरों की संख्या	संख्या	52	53	54
23-	प्रति लाख जनसंख्या पर तार धरों की संख्या	" "	7	9	9
24-	प्रति लाख जनसंख्या पर राजकीय एलोपैथिक चिकी / औषुधालया एवं प्रा० स्वा० केन्द्र में शैयाओं की सं०	" "	104	107	113
25-	प्रति परिवार कल्याण केन्द्र / उप केन्द्र पर औषुध जनसंख्या	" "	47336	6762	416
26-	प्रति व्यवसायिक बैंक शाखा पर औसत जनसंख्या	" "	21639	19931	1993
27-	नल लगाकर पेयजल सम्पूर्ति के ग्रामों का कुल आबाद ग्रामों से प्रतिशत	प्रतिशत	28.53	30.62	34.8

नोट:- क्रम सं० 24 की मद 4.5.6. की सूचना प्रकाशान की सूचना के अनुसार संशोधित की गई है जो 80-81 में 736, 81-82 में 814 तथा 82-83 में 836 शैयाओं के अनुसार निकाली गई है ।

तालिका संख्या : ५३ जनपद में विकास खण्डवार कुछ सामान्य सूचनाये

तहसील का नाम	विकास खण्ड का नाम	जिला मुख्यालय से विकास खण्ड की दूरी	ग्राम सेवक क्षेत्र	राजस्व ग्राम कुल ग्राम	आबाद ग्राम
1	2	3	4	5	6
अल्मोड़ा	1- ताकुला	40	10	231	211
	2- शौलादेवी	50	10	242	233
	3- भैरवगुछाना	34	10	131	127
	4- लमगड़ा	35	10	207	188
	5- हया बाग	15	10	229	206
बागेश्वर	6- कपकोट	93	10	214	201
	7- गरुड़ बैजनाथ	68	10	189	186
	8- बागेश्वर	74	10	384	354
रानीचेत	9- चौहाटिया	94	10	171	164
	10- ताडीखेत	59	10	267	257
	11- धाराहाट	75	10	216	206
	12- भिकिया सेना	105	10	202	188
	13- स्याल्दे	128	10	193	187
	14- जल्ला	150	10	258	254
योग ग्रामीण	x	x	140	3134	2962
वन ग्राम	x	x	x	5	5
समस्त नगरीय	x	x	x	x	x
जिला योग 14	x	x	140	3139	2967

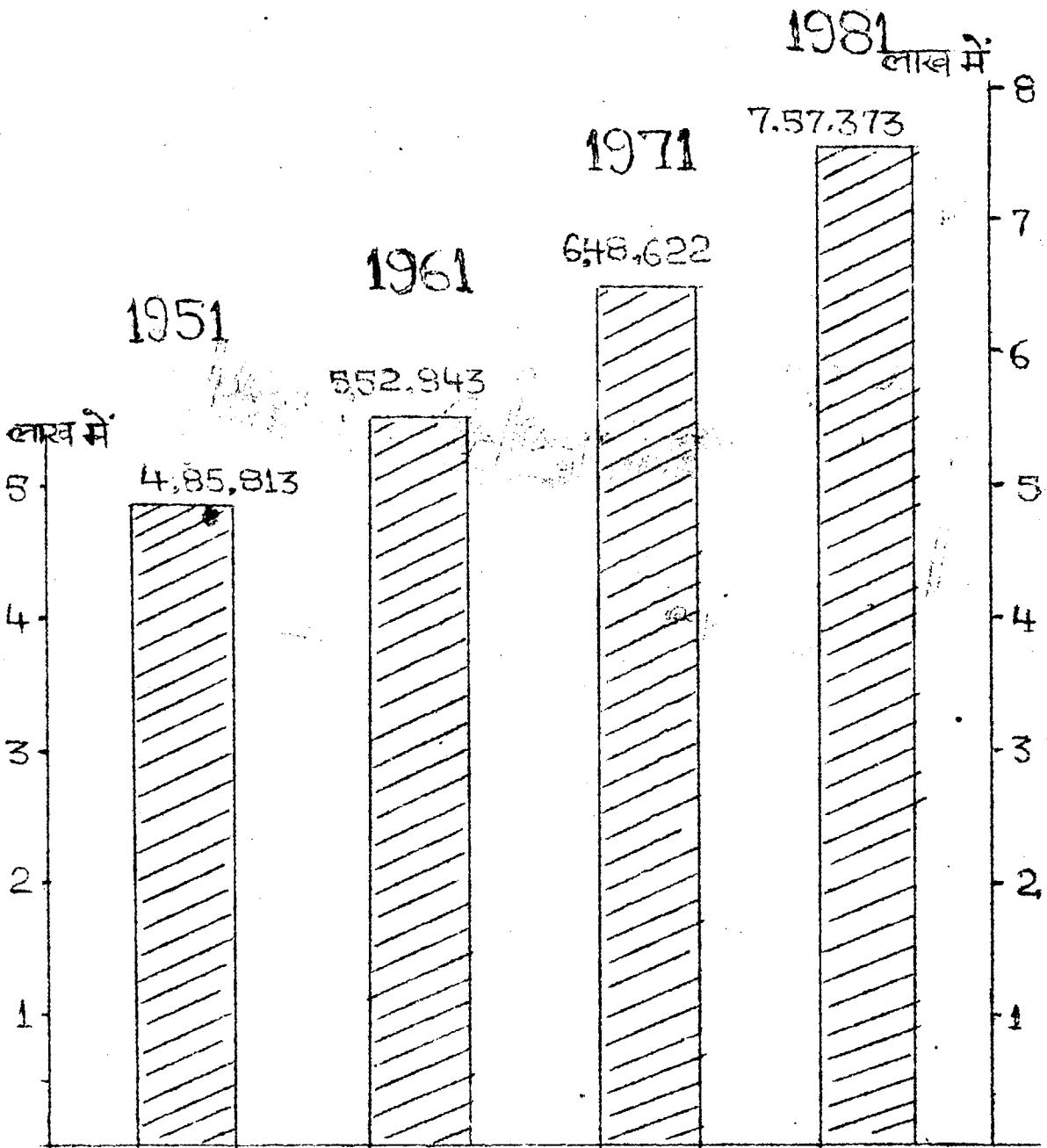
तालिका संख्या-3:- क्रमशः

४४४

तहसील का नाम	विकास खण्ड का नाम	पुलिस स्टेशन	विकास खण्ड कार्यालय से निकटतम रेलवे स्टेशन की दूरी	कस्बे गल्ले की दुकानों की संख्या	ग्रोथ सेन्टर के नाम की संख्या	
1	2	3	4 नाम दूरी कि०मी०	5	6	7
अल्मोड़ा	1- ताकूला	-	काठगोदाम	124	43	1- सोमेश्वर 2- ताकूला
	2- धौलादेवी	-	"	146	48	1-दन्या 2-पनुवा
	3- भिकियाछाना	-	"	121	31	1- बाडेहीना
	4- लमगड़ा	-	"	115	46	1- जलना 2- शा फाटक,
	5- हवालबाग	-	"	102	48	1-हवालबाग 2- शोतलाखेत 3- नातदेवाल 4- धौलाघाट
बागेश्वर	6- कपकोट	-	काठगोदाम	198	58	1- शामा
	7- गरुड़ बैजनाथ	-	"	156	34	1- गरुड़ 2- का
	8- बागेश्वर	-	"	180	56	1- बागेश्वर 2- कांडा
रानीखेत	9- चौधुटिया	-	काठगोदाम	195	46	1- मासी
	10- ताडी खेत	-	"	149	42	1- ताडी खेत 2- देवली खेत
	11- धाराहाट	-	"	170	51	1- बिजयपुर 2- फडा
	12- भिकियाखेण	-	"	189	51	1- भिकियाखेण
	13- स्याल्दे	-	"	198	48	-
	14- सल्ट	-	"	200	60	1- मानिला
	योग ग्रामीण	-	x	x	662	22
जमस्त नगरीय	3	x	x	41	-	
जिला योग	3	x	x	703	22	

मान चार दशकों की जनसंख्या

जनपद अल्मोड़ा



तालिका संख्या-4 जनपद की प्रति 10 वर्ष की जनसंख्या वृद्धि

वर्ष/जिला विकास अण्ड	योग	जनसंख्या		ग्रामीण	नगरीय	गत दशक में प्रतिशत वृद्धि
		पुरुष	स्त्री			
1	2	3	4	5	6	7
1961	552843	264343	288500	525599	27244	13.80
1971	648622	310576	338046	609510	39112	17.32
1981	757373	363980	393393	709777	47596	16.77
1971 विकास अण्डवार						
1- ताकुला	46308	21739	24569	46308		2.16
2- धौलादेवी	44829	21778	23051	44829		0.36
3- भिखियासना	25131	12446	12685	25131		99.2
4-लमगाड़ा	33177	16053	17124	33177		15.8
5-खारासाग	42170	19828	22342	42170		43.55
6-कपकोट	51560	25123	26437	51560		12.8
7-गरुड़ बेजनाथ	41232	20023	21209	41232		27.7
8- बागेश्वर	49236	23728	25508	49236		0.13
9-चौधुटिया	40968	18633	22335	40968		22.5
10-साडीखेत	50784	23996	26788	50784		19.9
11-गाराहाट	52551	23694	28857	52551		19.5
12-भिखियासना	38034	16903	21131	38034		14.2
13-स्याल्दे	42106	18819	23287	42106		13.1
14-सल्ट	51025	23305	27720	51025		8.1
वन क्षेत्र	399	314	85	399		
योग ग्रामीण	609510	286382	323128	609510	x	16.0
समस्त नगरीय	39112	24194	14918	x	39112	43.6
जिला योग	648622	310576	338046	609510	x	17.32

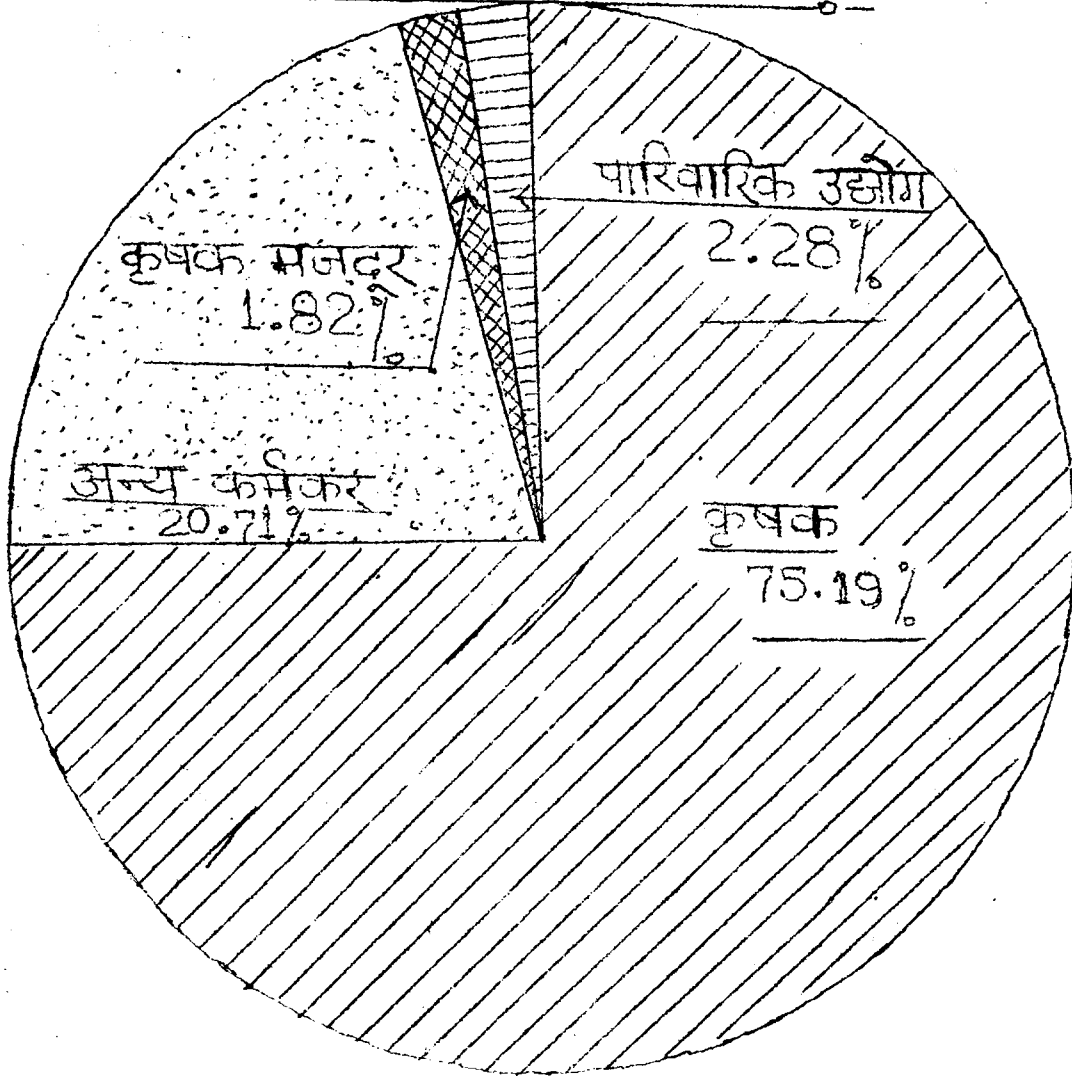
8100

ताकला-5 जनपद में विकास खण्ड वार क्षेत्रफल, जनसंख्या
अनुसूचित जाति एवं जनजाति की संख्या तथा
आवासीय मकान एवं परिवार ।

वर्ष/जिला विकास खण्ड	क्षेत्रफल वर्ग कि० मी०	जनत्व प्रति वर्ग कि०मी०	अनुसूचित जाति/जनजाति कुल	पुरुष	स्त्री	आवासीय मकानों का संख्या	परिवारों की संख्या
1	2	3	4	5	6	7	8
1961	5460.97	103	107176	52841	54335	112187	109742
1971	5385.0	120	130075	65253	64822	125946	134690
1981	5385.0	141	157855			148507	151608
1971 विकास खण्ड वार							
1-ताकला	292.69	158	12076	6028	6048	9078	9781
2-धौलादेवी	700.20	64	8739	4448	4291	8547	8571
3-भैरवाछाना	120.22	209	6019	3182	2837	4825	4952
4-लमगाड़ा	355.93	93	5587	2896	2691	6862	6869
5-हवालाम	397.09	106	9007	4560	4447	8358	8932
6-कपकोट	1290.82	40	11301	5671	5630	9862	10420
7-गरुडबैजनाथ	292.84	141	10209	5109	5100	7302	8117
8-ब्राह्मेश्वर	448.78	110	9931	5067	4864	9758	10190
9-चौकुटिया	182.17	225	6920	3368	3552	7869	8757
10-ताडीपेत	215.85	237	10331	4966	5365	9390	9881
11-धाराहाट	316.18	166	12308	5878	6430	10468	11118
12-भिकियासैण	17.81	221	6338	2960	3378	7450	7856
13-स्याल्दे	257.12	164	5345	2590	2755	7959	8820
14-सल्ट	303.37	168	8918	4268	4650	10847	11500
वन क्षेत्र			5	3	2	115	168
योग ग्रामीण	5385.0	114	123034	60994	62040	118696	125932
समस्त नगरीय	37.93	1031	7041	4259	2782	7250	8758
जिलायोग	5385.0	120	130075	65253	64822	125946	134690

मुख्य कर्मकरों में विभिन्न
कर्मकरों का प्रतिशत
जनगणना 1981 के अनुसार

जनपद अल्मोड़ा



कुल मुख्य कर्मकर
225836 व्यक्ति

ताकलका-6 जनपद में विकास उपखंडों की जनसंख्या का
आर्थिक वर्गीकरण

४११४

वर्ष/जिला विकास खण्ड	कृषक संख्या		कर्मकर संख्या		उद्योग	
	कृषक मजदूर	कृषक	पशुपालन जंगल लगाना वृक्षारोपण	छान छादना	पारिवारिक	गैरपारिवारिक
1	2	3	4	5	6	7
1961	190960	4572	2304	मद-4 में शामिल	2565	1259
1971	191401	4727	2426	129	2849	2148
1981	174812 69817	3754 4107			3680 5161	
1971 विकास खण्ड वार						
1-ताकुला	10647	1399	517	28	315	130
2-धौलादेवा	11795	21	108	1	69	100
3-भिकियाछाना	4892	119	65	9	125	34
4-लमगड़ा	8486	117	37	9	65	25
5-हवालबाग	13535	599	174	62	172	102
6-कपकोट	19805	263	363	4	565	103
7-गरुड़ बैजनाथ	7273	341	174	-	179	176
8-बागेश्वर	13059	501	291	-	251	150
9-चौलुटिया	18756	444	52	1	157	72
10-ताडीखेत	15740	246	147	2	213	159
11-धाराहाट	17638	508	185	8	194	104
12-भिकियाछाना	11730	29	20	-	91	28
13-स्यारुदे	22923	9	17	1	94	53
14-सल्ट	14671	30	39	-	75	23
वन क्षेत्र	-	-	161	-	-	4
ग्रामीणक्षेत्र	190950	4572	2350	125	2566	1263
समस्त नगरीय	451	155	76	4	283	885
जिला योग	191401	4727	2426	129	2849	2148

वर्ष/जिला विकास अण्ड	कर्मकर संख्या						
	निर्माण कार्य	ब्यापार एवं वाणिज्य	यातायात आहण एवं संचार	अन्य	कुल मुख्य कर्मकर	सीमान्त कर्मकर	कुल
1	2	3	4	5	6	7	8
1961	1270	2623	1099	16567	223219		223219
1971	1419	4646	1861	26135	237741		237741
1981				56398 46754	238644 225836	143810	349646
1971- विकास अण्ड वार						62032	3000
1-ताकला	137	297	113	1411	15004		15004
2-धौलादेवी	83	140	65	1107	13489		13489
3- भैरवगुफा	246	112	53	777	6433		6433
4- लमगडा	63	99	48	883	9832		9832
5- हवालबाग	196	295	99	1447	16681		16681
6- कपकाट	99	152	60	1524	22858		22858
7- गरुड बैजनाथ	78	218	58	1374	9877		9877
8- बागेश्वर	51	113	113	1415	15944		15944
9- चौकुटिया	32	244	85	1065	20908		20908
10- ताडीखेत	84	260	172	1578	18601		18601
11- धाराहाट	95	290	86	1544	20652		20652
12- भिकियासेण	28	197	72	937	13132		13132
13- स्याल्दे	17	103	30	908	24155		24155
14- सल्ट	51	103	45	1105	16142		16142
कुल क्षेत्र	-	12	8	30	215		215
योग ग्रामीण	1270	2635	1107	17085	223923		223923
समस्त नगरीय	149	2011	754	9050	13818		13818
जिला योग	1419	4646	1861	26135	237741		237741

तालिका-7- जनपद में मातृ भाषा के अनुसार जनसंख्या 1971
"चम्पावत तहसील को सम्मिलित करते हुये"

भाषायें	कुल	कुल जनसंख्या से प्रतिशत
1	2	3
1- हिन्दी	743525	99.13
2- उर्दू	2634	0.35
3- पंजाबी	-	-
4- बंगाली	-	-
5- अन्य	3879	0.52

तालिका-8- जनपद में प्रमुख धर्मानुसार जनसंख्या 1971

प्रमुख धार्मिक सम्प्रदाय	जनसंख्या		कुल जनसंख्या प्रतिशत	
	कुल	ग्रामीण		नगरीय
1	2	3	4	5
1- हिन्दू	643178	608022	35156	99.16
2- मुसलमान	3637	958	2679	0.56
3- ईसाई	1084	254	830	0.17
4- सिक्ख	574	175	399	0.09
5- अन्य	149	101	48	0.02

तालिका-9- जनपद में आयुवर्गानुसार जनसंख्या -1971
"चम्पावत तहसील को सम्मिलित करते हुये"

आयुवर्ग	जनसंख्या			ग्रामीण	नगरीय
	पुरुष	स्त्री	कुल		
1	2	3	4	5	6
0-14	160644	155784	316428		
15-59	172029	208195	380224	अप्राप्त
60 एवं अधिक अंगीकृत	28518	24868	53386		

नोट:- प्रभाग के अशासक पत्रांक 1309/डी0बी0/82-83 दिनांक सितम्बर 1, 1983 के परिपालन में तालिका 7 तथा 9 में सूचना "चम्पावत तहसील को सम्मिलित करते हुये" दी गई है।

तालिका -10 जनपद में जनसंख्या के अनुसार वर्गीकृत ग्राम

वर्ष/जिला विकास खण्ड	जनसंख्या का वर्गीकरण			
	200से कम	200-499	500-999	1000-1999
1	2	3	4	5
1961	1821	928	198	20
1971	1820	929	198	18
1981				
1971 विकास खण्ड वार				
1-ताकुला	129	63	17	2
2- धौजादेवी	154	65	13	1
3-भैरवियाछाना	80	39	7	1
4- लमगडा	131	47	10	-
5- हवा बाग	116	73	16	1
6- कपकोट	107	70	18	6
7- गरुड़ बैजनाथ	106	62	16	2
8- बागेश्वर	268	76	9	-
9- चौधुटिया	83	61	20	-
10- ताडीघेत	155	90	11	1
11- द्वाराहाट	105	76	19	4
12- भिकियाजेण	112	67	9	-
13- स्याल्दे	108	60	19	-
14- मल्ट	161	79	14	-
योग ग्रामीण	1816	928	198	18
वन क्षेत्र	4	1	-	-
जिला योग	1820	929	198	18

तालिका-10 क्रमशः

४15५

वर्ष/जिला विकास खण्ड	जनसंख्या का वर्गीकरण		योग
	2000-4999	5000 से अधिक	
1	6	7	8
1961	-	-	2967
1971	2	-	2967
1981	-	-	-
1971- विकास खण्डवार			
1- ताकुला	-	-	211
2- धौलादेवी	-	-	233
3- भैरवियाछावा	-	-	127
4- लमगडा	-	-	188
5- हवा बां	-	-	206
6- कपकोट	-	-	201
7- गरुड़ बैजनाथ	-	-	186
8- बागेश्वर	-	-	354
9- चौखुटिया	-	-	164
10- ताडीचेत	-	-	257
11- द्वाराहाट	2	-	206
12- भिदवासेण	-	-	188
13- स्याल्दे	-	-	187
14- सन्त	-	-	254
योग ग्रामीण	2	0	2962
वन क्षेत्र	-	-	5
जिला योग	2	-	2967

४१६४

तालिका ३।। जनपद में विकास खण्डवार साक्षर व्यक्ति तथा साक्षरता का प्रतिशत

वर्ष/जिला विकास खण्ड	साक्षर व्यक्ति संख्या			साक्षरता का प्रतिशत		
	पुरुष	स्त्री	कुल	पुरुष	स्त्री	कुल
1	2	3	4	5	6	7
1961	107686	21856	129542	40.7	7.5	23.4
1971	143723	41528	185251	46.28	12.28	28.56
1981	206223	79738	285961	58.43	21.14	38.90
1971 विकास खण्डवार						
1-ताकुला	11131	3781	14912	51.20	15.39	32.20
2-धौलादेवी	7774	1262	9036	35.70	5.47	20.16
3- भैरवाछाना	5089	1050	6139	40.89	8.28	24.43
4- लमंगड़ा	7283	1397	8680	45.37	8.16	26.16
5-हवालबाग	9684	3031	12715	48.84	13.57	30.15
6- कपवाट	10218	1864	12082	40.61	7.05	23.43
7- गरुड़ बैजनाथ	9681	2156	11837	48.35	10.16	28.71
8- बागेश्वर	11960	3478	15438	50.40	13.63	31.36
9- चौहानटिया	8078	3106	11184	43.35	13.91	27.30
10- ताडीकेत	11645	3433	15078	48.53	12.82	29.69
11- धारवाट	11636	3702	15338	49.11	12.83	29.19
12- भिकियासैण	6407	2057	8464	37.90	9.73	22.25
13- स्याल्दे	6998	1726	8724	37.19	7.41	20.72
14- सल्ट	7319	1562	8881	31.41	5.63	17.41
वन ग्राम	268	48	316	83.35	56.47	67.17
योग ग्रामीण	125171	33653	158824	43.71	10.41	26.06
समस्त नारीय	18552	7875	26427	76.68	52.79	67.57
जिला योग	143723	41528	185251	46.28	12.28	28.56

तालिका -12- इमशर

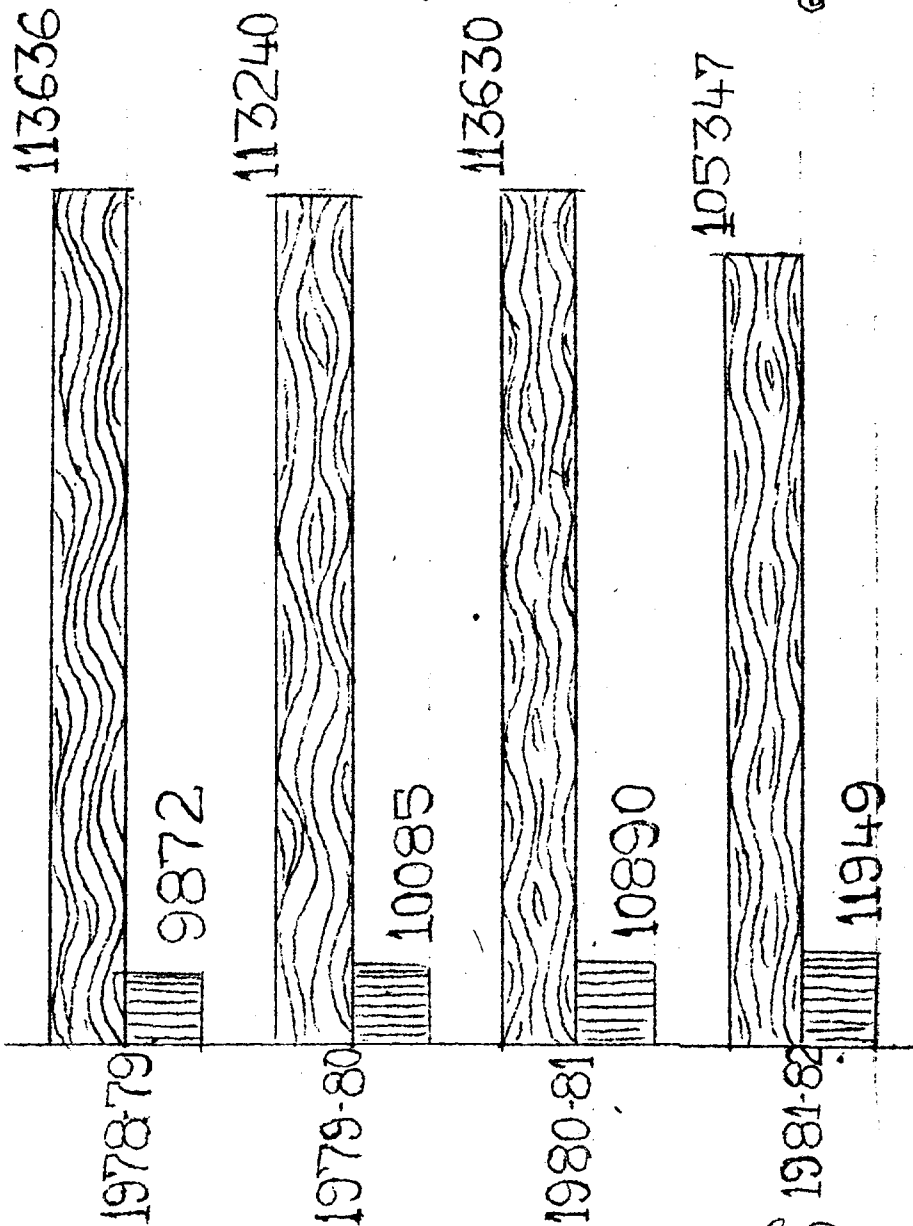
हेक्टेयर

११८४

वर्ष/जिला,	शुद्ध बोया गया क्षेत्र	एकसे अधिक बार बोया गया क्षेत्र	कुल	रबी	खरीफ	जलयद	उत्प्रेक्षित क्षेत्र की गहिराई	शुद्ध क्षेत्रफल	सूचकांक
1	2	3	4	5	6	7	8	9	
1979-80	113240	75117	188357	75476	112881	-	-	10085	19
1980-81	113630	75334	188964	76075	112889	-	-	10890	21
1981-82	105347	74709	180056	73232	106824	-	-	11949	23
1981-82 विकास क्षेत्र									
1- ताकुला	7350	4301	11651	4196	7455	-	-	838	1
2- धौलादेवी	6744	4533	11277	4427	6850	-	-	704	1
3- भैरवस्थाना	5580	3670	9250	3565	5685	-	-	654	1
4- लमगड़ा	6811	4441	11252	4335	6917	-	-	618	11
5- हवालबाग	6740	4715	11455	4609	6846	-	-	944	17
6- कपकोट	9017	5885	14902	5780	9122	-	-	958	18
7- गरुड़ बैजनाथ	6911	5531	12442	5425	7017	-	-	1144	21
8- बागेश्वर	6703	5523	12226	5418	6808	-	-	1151	22
9- चौखुटिया	6833	4944	11777	4839	6938	-	-	1210	22
10- ताडीखेत	7335	5936	13271	4830	8441	-	-	955	18
11- धाराहाट	7897	6534	14431	6429	8002	-	-	664	12
12- भिकियासिना	7388	5024	12412	4919	7493	-	-	596	13
13- स्याल्दे	8889	6211	15100	7105	7995	-	-	758	14
14- सल्ट	11149	7461	18610	7355	11255	-	-	755	13
योग ग्रामीण	105347	74709	180056	73232	106824	-	-	11949	23
नगरीय	-	-	-	-	-	-	-	-	-
जिलायोग	105347	74709	180056	73232	106824	-	-	11949	23

शुद्ध बीया गया एवं शुद्ध-
सिंचित क्षेत्र (हेक्टेअर में)

जनापद अस्मिता



जनापद - अस्मिता
सिंचित क्षेत्र सहायक

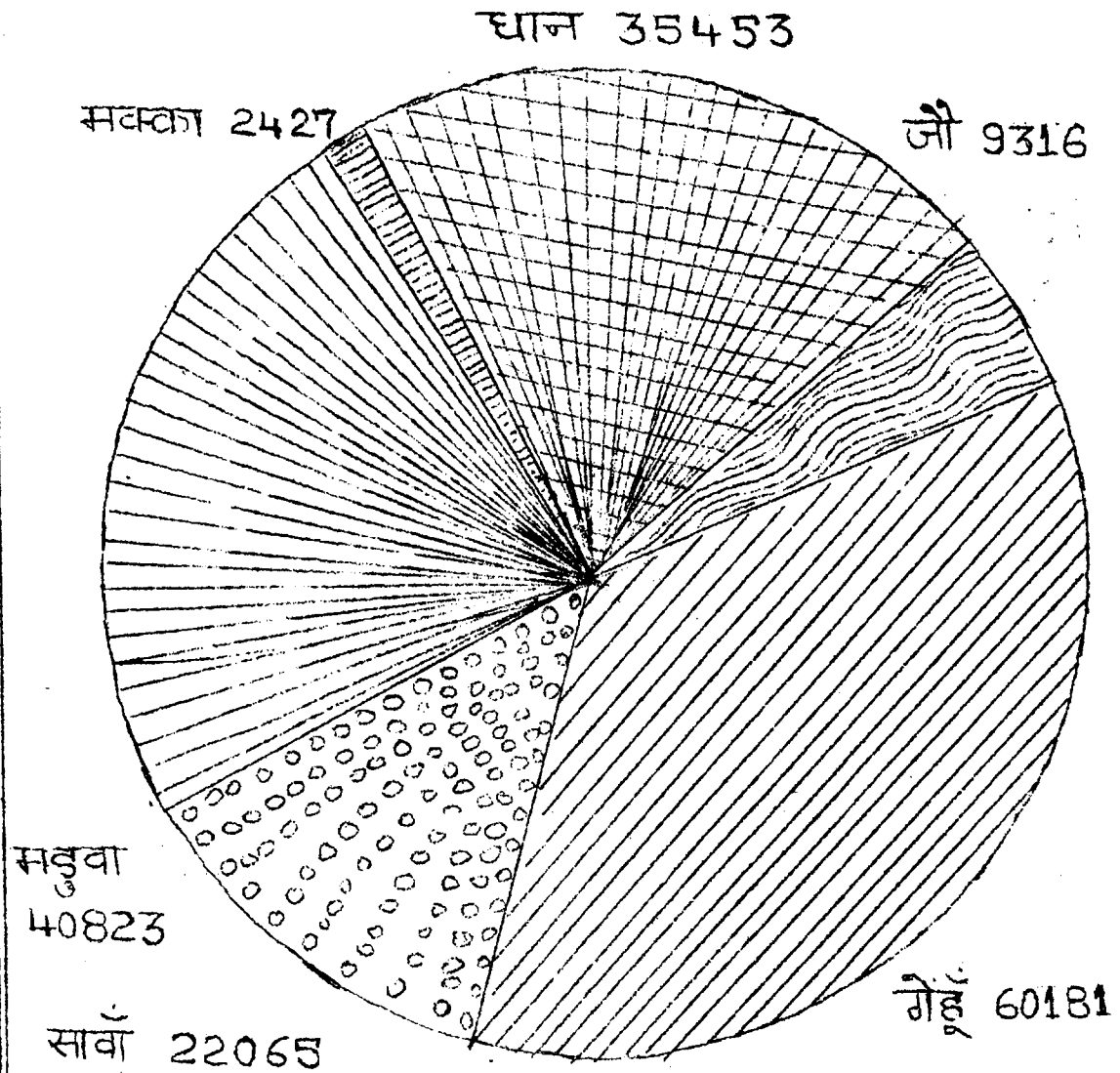
तालिका -13- जनपद में विकास खण्डवार विभिन्न साधनों द्वारा श्रोतानुसार वास्तविक लिखित क्षेत्रफल हेक्टेयर

वर्ष/ जिला विकास खण्ड	नहर	नलकूप	कुएँ	तालबूझील तथापोखर	अन्य हाजि, डूल	योग
	2	3	4	5	6	7
1970-80	2317	-	-	-	7768	10085
	४२२.४७४	-	-	-	४७७.०३४	४१००४
1980-81	2897	-	-	-	7993	10890
	४२६.६०४	-	-	-	४७३.४०४	४१००४
1981-82	5229	-	-	-	6720	11949
	४४३.७६४	-	-	-	४५६.२४४	४१००४
1981-82 विकास खण्डवार						
1-ताकुला	393	-	-	-	445	838
2- धालादेवी	242	-	-	-	462	704
3- भैरिस्थाना	251	-	-	-	403	654
4- लमगड़ा	327	-	-	-	291	618
5- हवातबाग	451	-	-	-	493	944
6- कपकोट	375	-	-	-	583	958
7- गरुड़ बैरनाथ	520	-	-	-	624	1144
8- बागेश्वर	523	-	-	-	628	1151
9- चौलुटिया	500	-	-	-	710	1210
10- भाडोत	484	-	-	-	471	955
11- धाराहाट	283	-	-	-	381	664
12- भिक्यासेरा	191	-	-	-	405	596
13- स्याल्दे	310	-	-	-	448	758
14- सल्ट	379	-	-	-	376	755
योग ग्रामीण	5229	-	-	-	6720	11949
समस्त नगरीय	-	-	-	-	-	-
जिला योग	5229	-	-	-	6720	11949

तालिका संख्या-14- जनपद में विकास उपखंडवार मुख्य फसलों के अन्तर्गत क्षेत्रफल-हेक्टेयर

वर्ष/जिला विकास उपखंड	धान्य							
	धान		गेहूँ		जौ		ज्वार	
	कु०	सि०	कु०	सि०	कु०	सि०	कु०	सि०
1	2	3	4	5	6	7	8	9
1979-80	42017	9784	63621	9085	8620	151	-	-
1980-81	37854	10616	63174	9394	9166	302	-	-
1981-82	35453	11529	60181	10478	9316	213	-	-
1981-82 विकास उपखंडवार								
1- ताकुला	2812	811	3872	718	574	14	-	-
2- धौलादेवी	1784	719	3505	680	583	13	-	-
3- भैरवाछाना	1719	640	2695	608	486	7	-	-
4- लमगाड़ा	2083	511	3276	466	545	11	-	-
5- हवालबाग	1802	880	3622	842	596	16	-	-
6- कपकोट	2563	941	5950	888	843	21	-	-
7- गरुड़ बैजनाथ	3211	1070	4822	940	531	11	-	-
8- बागेश्वर	3462	1101	4816	942	660	20	-	-
9- चौखुटिया	2754	1234	3996	1080	569	11	-	-
10- ताडीखेत	1991	860	3936	786	659	11	-	-
11- झाराहाट	2626	669	5342	577	805	19	-	-
12- भिकियाभेरा	1800	667	3979	630	672	11	-	-
13- स्याल्दे	3513	775	6019	708	956	28	-	-
14- सल्ट	3333	651	5351	613	836	20	-	-
योग ग्रामीण	35453	11529	60181	10478	9316	213	-	-
समस्त नगरीय	-	-	-	-	-	-	-	-
जिला योग	35453	11529	60181	10478	9316	213	-	-

मुख्य फसलों का क्षेत्रफल
1981-82 (हेक्टर में)
जनापद अल्मोड़ा



बनाया:- सिंगविष्ट

तालिका -14-कृमशः

218

जिला	बाजरा		मक्का		अन्य धान्य		कुल धान्य	
	कु०	सि०	कु०	सि०	कु०	सि०	कु०	सि०
	10	11	12	13	14	15	16	17
80	-	-	2643	16	61730	94	178631	19130
81	-	-	2403	10	66641	96	179238	20419
82	-	-	2427	12	62888	113	170265	22345
82 विकास एण्ड टाउन								
कुला	-	-	184	-	3862	8	11304	1551
मोलादेवी	-	-	183	-	4625	9	10680	1421
सियाछावा	-	-	194	-	3828	9	8922	1264
साड़ा	-	-	228	1	4079	7	10212	996
धालबाग	-	-	237	2	4755	12	11012	1752
सकोट	-	-	205	-	5924	10	14485	1860
रुड़ बैजनाथ	-	-	92	1	3190	8	11846	2030
ब्रामेश्वर	-	-	138	2	2844	11	11920	2076
मोलाटिया	-	-	82	1	3518	6	10919	2332
ताडीछेत	-	-	190	1	5777	7	12553	1605
धाराहाट	-	-	153	1	4867	7	13793	1273
भिकियासैण	-	-	173	1	5385	6	12009	1315
थाल्दे	-	-	176	1	3966	6	14630	1518
मल्ट	-	-	192	1	6268	7	15980	1292
ग्रामीण	-	-	2427	12	62888	113	170265	22345
नगरीय	-	-	-	-	-	-	-	-
मिग	-	-	2427	12	62888	113	170265	22345

वर्ष/जिला विकास ण्ड	उर्द		मुंग		मसूर		चना		मटर		अरहर		अन्य दालें	
	कु०	सि०	कु०	सि०	कु०	सि०	कु०	सि०	कु०	सि०	कु०	सि०	कु०	सि०
1	18	19	20	21	22	23	24	25	26	27	28	29	30	31
1979-80-	413	8	-	-	1603	305	11	-	20	4	27	-	-	-
1980-81	413	8	-	-	1503	305	11	-	20	4	27	-	-	-
1981-82	413	8	-	-	1603	305	11	-	20	4	27	-	-	-
1981-82 विकास ण्डवार														
1-ताकुता	18	1	-	-	104	26	-	-	1	-	1	-	-	-
2-धौलादेवी	17	-	-	-	98	30	-	-	1	-	-	-	-	-
3-भिवियण	17	1	-	-	135	24	-	-	1	-	-	-	-	-
4-लमगडा	13	-	-	-	123	22	-	-	1	-	-	-	-	-
5-हटाज्जाग	63	1	-	-	146	28	-	-	2	1	2	-	-	-
6-कपकोट	25	-	-	-	94	22	-	-	1	-	-	-	-	-
7-गरुड बीजनथ	20	1	-	-	107	16	2	-	2	-	4	-	-	-
8-बागेश्वर	63	1	-	-	120	18	5	-	3	1	5	-	-	-
9-चौखुटिया	27	1	-	-	116	16	-	-	2	1	4	-	-	-
10-ताडीखेत	20	-	-	-	90	21	-	-	1	-	-	-	-	-
11-बराहाट	30	-	-	-	119	19	4	-	2	1	3	-	-	-
12-भिवियण	26	1	-	-	130	22	-	-	1	-	4	-	-	-
13-खाल्दे	45	-	-	-	100	18	-	-	1	-	4	-	-	-
14-सल्ट	29	1	-	-	121	23	-	-	1	-	-	-	-	-
याग ग्रामीण	413	8	-	-	1603	305	11	-	20	4	27	-	-	-
समस्त नगरीय	-	-	-	-	-	-	-	-	-	-	-	-	-	-
जिलायोग	413	8	-	-	1603	305	11	-	20	4	27	-	-	-

तालिका संख्या -14 क्रमशः

१२३४

वर्ष/जिला	कुज दालें		कुल खाद्यान्न		तिलहन									
	कु०	सि०	कु०	सि०	लाहो	परजी	अलेंसी	तिल	रेडी	मुग	पुली	कु०	सि०	कु०
1	32	33	34	36	36	37	38	39	40	41	42	43	44	45
1979-80	2074	317	180705	19447	155	6	-	-	104	-	-	-	2	-
1980-81	2074	317	181312	20736	155	6	-	-	104	-	-	-	2	-
1981-82	2074	317	172339	22662	155	6	-	-	104	-	-	-	2	-
1981-82 विकास खण्ड वार														
1-ताकुला	124	27	11428	1578	10	-	-	-	8	-	-	-	-	-
2-धौलादेवी	116	30	10796	1451	11	-	-	-	12	-	-	-	-	-
3-भैरवस्थाना	153	25	9075	1289	12	-	-	-	3	-	-	-	-	-
4- लमगडा	137	22	10349	1018	9	1	-	-	9	-	-	-	-	-
5- हवालबाग	213	30	11225	1782	12	-	-	-	2	-	-	-	-	-
6- कपकोट	120	22	14605	1882	9	-	-	-	8	-	-	-	-	-
7- गरुड बैरनाथा	35	17	11981	2047	11	1	-	-	2	-	-	-	1	-
8-बागेश्वर	196	20	12116	2096	13	1	-	-	2	-	-	-	-	-
9- चौखुटिया	149	18	11068	2350	13	1	-	-	9	-	-	-	-	-
10-ताडीखेत	111	21	12664	1686	11	-	-	-	5	-	-	-	-	-
11- द्वाराहाट	158	20	13951	1293	12	1	-	-	18	-	-	-	-	-
12- भिकियासैण	161	23	12170	1338	10	-	-	-	8	-	-	-	-	-
13- स्याल्दे	150	18	14780	1536	10	1	-	-	8	-	-	-	-	-
14- सल्ट	151	24	16131	1316	12	-	-	-	10	-	-	-	-	-
योग ग्रामीण	2074	317	172339	22662	155	6	-	-	104	-	-	-	2	-
समस्त नगरीय	-	-	-	-	-	-	-	-	-	-	-	-	-	-
जिलायोग	2074	317	172339	22662	155	6	-	-	104	-	-	-	2	-

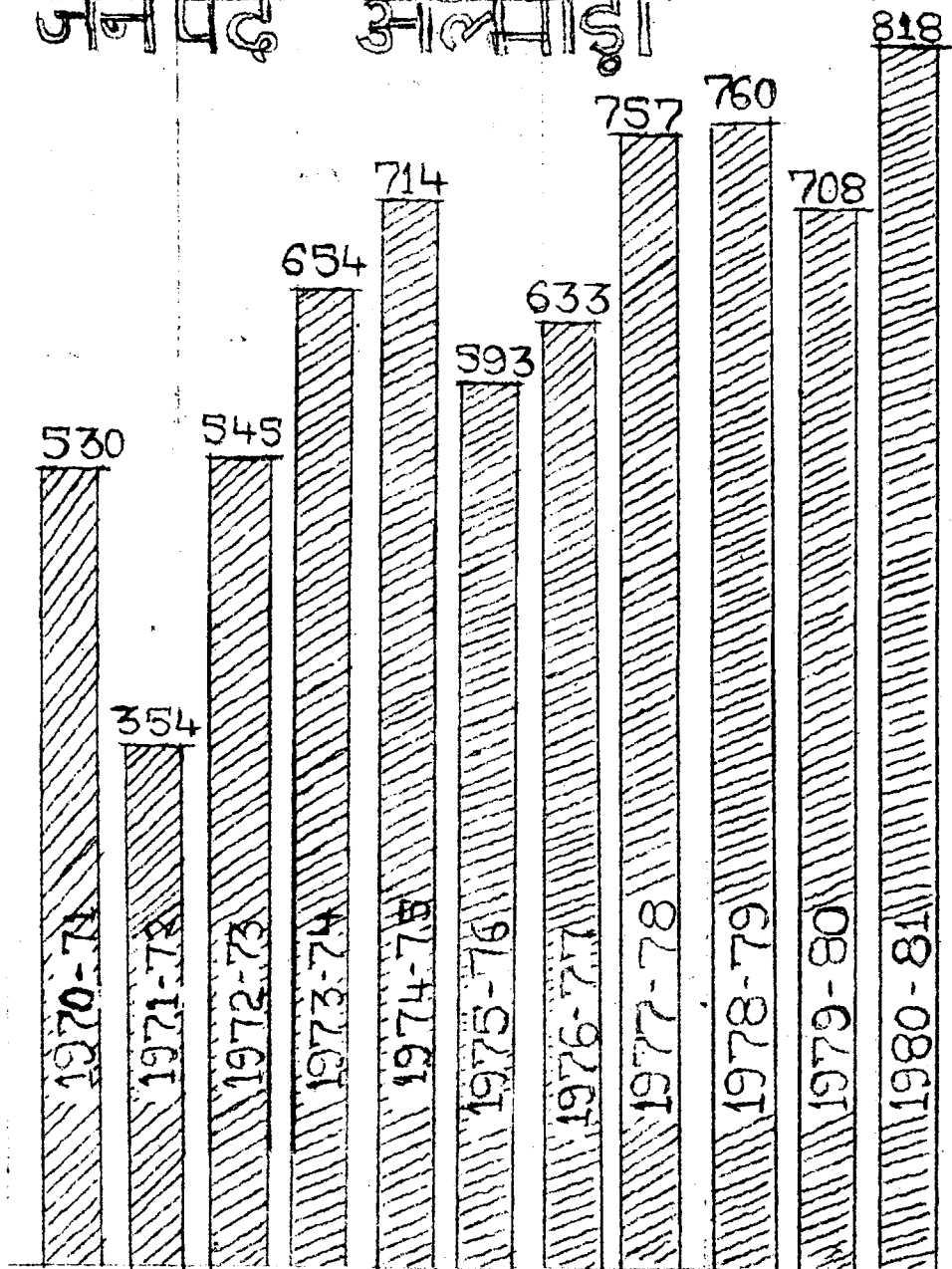
वस्तु उत्पादन खाण्डों से-

प्राति व्यक्ति शुद्ध उत्पाद

(1970-71 के भावों पर)

(रुपये में)

जनपद आलमोड़ा



बनाया - *सुधाकर*

१२५

तालिका :- 15 जनपद में विकास अण्डवार मुख्य फसलों का उत्पादन (10 टन)

धान्य

वर्ष/जिला विकास अण्ड	धान	गेहूँ	जौ	ज्वार	बाजरा	मक्का	अन्यधान्य	कुलधान्य
1	2	3	4	5	6	7	8	9
1979-80	32815	56941	10327	-	-	2223	37186	139492
1980-81	35265	64799	8662	-	-	2234	58016	168976
1981-82	35375	69181	10654	-	-	2366	50663	168239

1981-82 विकास अण्डवार

1- लाकुला	2806	4453	657	-	-	179	3098	11193
2- धौलादेवी	1780	4031	667	-	-	178	3704	10360
3- भैरवियाछाना	1716	3099	556	-	-	189	3086	8646
4- लमगड़ा	2079	3767	624	-	-	222	3273	9965
5- हवालबाग	1798	4165	682	-	-	231	3819	10695
6- कपाकोट	2558	5693	963	-	-	200	4764	14178
7- गरुड़ बैजनाथ	3202	5545	607	-	-	90	2596	12040
8- बागेश्वर	3455	5539	755	-	-	135	2327	12211
9- चौहटिया	2749	4595	651	-	-	80	2835	10910
10- ताडीखेत	1987	4526	754	-	-	185	4633	12085
11- द्वाराहट	2621	6133	921	-	-	149	3935	13759
12- भिकियासेना	1796	4575	769	-	-	169	4345	11654
13- स्याल्दे	3504	6916	1092	-	-	172	3203	14887
14- सल्ट	3324	6144	956	-	-	-	5045	15656

187

योग नगरीय	35375	69181	10654	-	-	2366	50663	168239
समस्त नगरीय	-	-	-	-	-	-	-	-
जलयोग	35375	69181	10654	-	-	2366	50663	168239

तालिका :- 15 क्रमशः ४ उत्पादन मी० टन में ४

४२६४

दाल

वर्ष/जिला विकास छण्ड	उर्द	मूंग	मसूर	चना	मटर	अरहर	अन्य दाले	कुल दाले	कुलखाद्यान्न
1	10	11	12	13	14	15	16	17	18
1979-80	328	-	1195	7	17	19	-	1566	141058
1980-81	328	-	1195	7	17	19	-	1566	170542
1981-82	148	-	1195	7	17	19	-	1386	169625
1981-82 विकास छण्डवार									
1- ताकुला	6	-	77	-	1	1	-	85	11278
2- धौलादेवी	6	-	73	-	1	-	-	80	10440
3- भिकियासेना	6	-	101	-	1	-	-	108	8754
4- लमगड़ा	6	-	92	-	1	-	-	98	10063
5- हवालका	23	-	199	-	1	1	-	134	10829
6- कपकोट	9	-	70	-	1	-	-	80	14258
7- गरुड़ बैजनाथ	7	-	80	1	1	3	-	92	12132
8- बागेश्वर	23	-	89	3	3	3	-	121	12332
9- चौधुटिया	10	-	86	-	1	3	-	100	11010
10- ताडीखेत	7	-	69	-	1	-	-	75	12160
11- द्वाराहाट	11	-	89	3	2	2	-	107	13866
12- भिकियासेना	9	-	97	-	1	3	-	110	11764
13- स्याल्दे	16	-	75	-	1	3	-	95	14982
14- सल्ट	10	-	90	-	1	-	-	101	15757
योग ग्रामीण	1480	-	1195	7	17	19	-	1386	169625
समस्त नगरीय	-	-	-	-	-	-	-	-	-
जिलायोग	148	-	1195	7	17	19	-	1386	169625

तालिका:- 15 क्रमशः (उत्पादनमीटर)

वर्ष/जिला विकासखण्ड	लाही/सरसौ	अलसी	तिल	रैडी	भूगफली	अन्यतिलहन	कुलतिलहन
1	19	20	21	22	23	24	25
1979-80	78	-	25	-	1	-	104
1980-81	78	-	25	-	1	-	104
1981-82	78	-	13	-	2	-	93

1981-82 विकास खण्डवार

1- ताकुला	5	-	1.0	-	-	-	6.0
2- धौजादेवा	6	-	1.5	-	-	-	7.5
3- भैसियाधना	6	-	0.4	-	-	-	6.4
4- लमगड़ा	4	-	1.0	-	-	-	5.0
5- हवालबाग	6	-	0.3	-	-	-	6.3
6- कपकोट	4	-	1.0	-	-	-	5.0
7- गरुड़बैजनाथ	5	-	0.3	-	1	-	6.3
8- बागेश्वर	7	-	0.3	-	-	-	7.3
9- चौहानटिया	7	-	1.0	-	-	-	8.0
10- ताडीघेत	6	-	1.0	-	1	-	8.0
11- द्वाराहाट	6	-	2.2	-	-	-	8.2
12- भिकियासोना	5	-	1.0	-	-	-	6.0
13- स्याल्दे	5	-	1.0	-	-	-	6.0
14- सल्ट	6	-	1.0	-	-	-	7.0
योग ग्रामीण	78	-	13.0	-	2	-	93.0
समस्त नगरीय	-	-	-	-	-	-	-
जिलायोग	78	-	13.0	-	2	-	93.0

तालिका :- 15 क्रमशः (उत्पादन मीटन)

288

अन्व फसले							
वर्ष/जिला विकास उप	गन्ना	आलू	तम्बाकू	जूट	कपास	सनई	हल्दी
1	26	27	28	29	30	31	32
1979-80	-	11971	18	-	-	-	26
1980-81	-	14330	18	-	-	-	26
1981-82	-	13931	18	-	-	-	26
1981-82 विकासखण्डवार							
1-ताड़ला	-	1066	1	-	-	-	2
2-भोजादेवी	-	1035	-	-	-	-	2
3-सियाखन	-	959	2	-	-	-	2
4-लागड़ा	-	990	3	-	-	-	2
5-इवालबाग	-	929	-	-	-	-	2
6-कपरोट	-	1568	-	-	-	-	2
7-गङ्गाजनाथ	-	685	-	-	-	-	2
8-चौधुटिया	-	974	2	-	-	-	2
9-बागेश्वर	-	959	2	-	-	-	2
10-ताडीखेत	-	1035	1	-	-	-	2
11-झारहाट	-	1629	1	-	-	-	2
12-भिकियासेना	-	1066	-	-	-	-	2
13-स्यालदे	-	594	3	-	-	-	1
14-सुन्द	-	442	3	-	-	-	1
योग प्रमीणा	-	13931	18	-	-	-	26
समस्त नगरीय	-	-	-	-	-	-	-
जिला योग	-	13931	18	-	-	-	26

तालिका 1: 16 जनपद में मुख्य फसलों की औसत उपज (कुन्टल प्रति हेक्टर)

फसल	1979-80	1980-81	1981-82
	2	3	4
1-चावल	7.81	9.32	9.98
2-मक्का	8.41	9.30	9.75
3-ज्वार	-	-	-
4-बाजरा	-	-	-
5-महुवा	5.83	8.34	7.79
6-सोया	6.41	9.39	8.54
7-दोस	-	-	-
8-बाज	-	-	-
9-कुट्टी	-	-	-
10-गेहूँ	8.95	10.26	11.50
11-जौ	11.98	9.45	11.44
12-उर्द	7.95	7.95	3.59
13-मूंग	-	-	-
14-मसूर	7.45	7.45	7.45
15-मोठ	-	-	-
16-खन	5.94	5.94	5.94
17-मटर	8.59	8.59	8.59
18-अरहर	6.86	6.86	6.86
19-लाही/सरसो	5.00	5.00	5.00
20-अलसी	-	-	-
21-तिल	2.41	2.41	1.27
22-गन्ना	-	-	-
23-रैडी	-	-	-
24-मूंगफली	4.09	7.01	9.71
25-तम्बाकू	5.45	5.45	5.45
26-काज	-	-	-
27-जू	-	-	-
28-सन्ही	-	-	-
29-हल्दी	9.26	9.26	9.26
30-आलू	130.84	156.61	132.25

तालिका :- 17 जनपद में विकास खण्डवार सिंचाई साधनों एवं क्षेत्रों की 31 मार्च को संख्या

वर्ष/जिला विकास खण्ड	नहरों की लम्बाई कि०मी०	राजकीय नलकूप-		निजी लघु सिंचाई			पार्वतीय क्षेत्रों में		
		पक्के कुएँ	रहट से०	पपिंग से०	निजी नलकूप से०	पिट बोरिंग से०	बंधी है०	होज संख्या	गूल कि०मी०
1	2	3	4	5	6	7	8	9	10
1980-81	390	-	-	-	30	-	-	-	3204 1859
1981-82	450	-	-	-	40	-	-	-	5027 1987
1982-83	473	-	-	-	40	-	-	-	5320 2066
1982-83 विकास खण्डवार									
1-कुला	16	-	-	-	5	-	-	-	340 202
2-सिद्धदेवी	21	-	-	-	-	-	-	-	589 166
3-सिद्धना	20	-	-	-	-	-	-	-	314 110
4-गड़गाड़ा	41	-	-	-	-	-	-	-	387 104
5-बनारबाग	15	-	-	-	13	-	-	-	477 108
6-पटोटे	68	-	-	-	-	-	-	-	285 186
7-मंडूबैजनाथ	57	-	-	-	1	-	-	-	311 162
8-गोश्वर	51	-	-	-	5	-	-	-	392 164
9-चौखुटिया	75	-	-	-	2	-	-	-	314 162
10-ताडीखेत	18	-	-	-	4	-	-	-	554 133
11-भाराहाट	26	-	-	-	4	-	-	-	327 191
12-भिकियासैण	11	-	-	-	4	-	-	-	325 89
13-थाल्दे	30	-	-	-	2	-	-	-	327 128
14-सल्ट	24	-	-	-	-	-	-	-	378 161
यसैण ग्रामीण	473	-	-	-	40	-	-	-	5320 2066
समान नगरीय	-	-	-	-	-	-	-	-	-
जिलायोग	473	-	-	-	40	-	-	-	5320 2066

तालिका :- 18 जनपद में क्रियात्मक जोतों की आकार
वर्गानुसार संख्या एवं क्षेत्रफल
कृषि गणना:- 1981

आकार वर्ग है०

विकास खण्ड 1.0 हेक्टेयर से कम 1.0से 2.0 है० 2.0 से 3.0

संख्या क्षेत्रफल संख्या क्षेत्रफल संख्या क्षेत्रफल

1 2 3 4 5 6 7

1- ताकुला

2- धौलादेवी

3- भैसियाछाना

4- लमगड़ा

5- हवालबाग

6- केषकोट

7- गरुड़ बैजनाथ

8- बागेश्वर

9- चौखाटिया

10- ताडीचेत

11- द्वाराहाट

12- भिकियासैण

13- स्याल्दे

14- सल्ट

..... विकास खण्डवार अप्राप्त है,

योग 29252 10388 5433 7442 1381 3340

तालिका:- 18 क्रमशः

४३२४

आकर वर्ग हैक्टयर

विकास खण्ड	3.0से 5.0 है०		5.0से अधिक		योग	
	संख्या	क्षे०फ०	संख्या	क्षे०फ०	संख्या	क्षेत्रफल
1	8	9	10	11	12	13
1- ताकुला						
2- धौलादेवी						
3- भैसियाछाना						
4- लमगड़ा						
5- हवालवाग						
6- कपकोट						
7- गरुड़ बैजनाथ						
8- बागेश्वर						
9- चौधुटिया						
10- ताडीखेत						
11- द्वाराहाट						
12- भिकियासेना						
13- स्याल्दे						
14- सल्ट						
योग जनापद	496	1743	94	611	36656	23524

ताकिलका: - 19 जनपद में विकास खण्डवार कृषि यंत्र एवं उपकरण पशुगणना - 1982

४३

जिला/विनास खण्ड	हल लकड़ी का	हल लोहे का	उन्नत हेरो तथा कल्टीवेटर	उन्नत ट्रैक्टर मशीन	स्प्रेयर	उन्नत बुआई यंत्र	ट्रैक्टर
1	2	3	4	5	6	7	8

1- ताकुला

2- धौलादेवी

3- भिकियाछाना

4- लमगड़ा

5- हयमलबाय

6- कपड़ोट

7- गुरूडू बैजनाथ

8- बागेवर

9- चौधुटिया

10- ताडीछेत

11- झरनाहाट

12- भिकियाछेण

13- स्याल्दे

14- सल्ट

जिलायोग - 104974 1720 4372

2

ताकलाका: - 20- जनपद में विकास उपडवार उर्वरक वितरण
 ₹-मी 00न ₹

₹348

वर्ष/जिला विकास उपड	नाईट्रोजन	फास्फेटिक	पोटाश	कुल	प्रति हेक्टर उर्वरक का प्रयोग
1	2	3	4	5	6
1979-80	464	227	86	777	4.12
1980-81	491	264	66	821	4.34
1981-82	378	246	53	677	3.76
1981-82 विकास उपडवार					
1-ताकला	6	7	3	16	1.37
2- धौलादेवी	10	17	1	28	2.48
3-भैस्यछना	17	8	4	29	3.14
4- लमगाड़ा	14	6	3	23	2.04
5-हवा बाग	19	8	3	30	2.62
6-कपकोट	44	19	5	68	4.56
7-गरुड़ बैजनाथ	81	32	5	118	9.48
8- बागेश्वर	35	33	4	72	5.89
9-चौधुटिया	69	39	10	118	10.12
10-ताडीखेत	19	18	3	40	3.01
11- द्वाराहाट	26	24	5	55	3.81
12- भिक्यसैणा	5	6	1	12	0.97
13- स्याल्दे	21	18	3	42	2.73
14-संठ	12	11	3	26	1.40
योग ग्रामीण	378	246	53	677	3.76
समस्त नगरीय	-	-	-	-	-
जिलायोग	378	246	53	677	3.76

तालिका:- 21 जनरल में विकास अण्डवार कृषि से संबंधित
मुख्य संविधायें १९८२-८३

वर्ष/जिला विकास अण्ड	बीजगोदाम/उर्वरक सेविया	भंडार क्षमता/मी०ट०	सीट/नाशक सेविया	डिपो क्षमता मी०ट०	श्रीत सेविया	र क्षमता मी०ट०
1	2	3	4	5	6	7
1982-83 विकास अण्डवार						
1-तापुला	12	236	1	5	-	
2-धौलादेवी	7	160	1	5	-	
3-भैरवियाछाना	9	154	1	5	-	
4-लमगडा	6	117	1	5	-	
5-हवालबाग	6	300	1	5	-	
6-कपकोट	10	190	1	5	-	
7-गरुड बैजनाथ	11	600	1	5	-	
8-बागेश्वर	16	650	1	5	-	
9-चौकुटिया	12	190	1	5	-	
10-ताडीपेत	9	190	1	5	-	
11-द्वाराहाट	11	141	1	5	-	
12-भिक्रियासेना	8	143	1	5	-	
13-स्यालदे	8	87	1	5	-	
14-सल्ट	11	142	1	5	-	
योग ग्रामीण 736		3300	14	70		
समस्तनगरीय	1	2495	-	-		
जिलायोग 137		5795	14	70		

नोट:- पत्रांक 1227/डी०बी०/83-84 दिनांक अगस्त 17, 1983
के अनुसार मद-2 में ऐसे सभी बीज गोदाम तथा बीज
केन्द्र दर्शाये गये हैं जहाँ विकास अण्ड के सुदूर ग्राम तथा
क्षेत्रों में बीज, खाद, का कुछ स्टॉक रहता है ।

तालिका:- 21 क्रमातः

४३६१

वर्ष/जिला विकास खण्ड	ग्रामीण गोदाम		कृषि सेवा		गोबर गैस संयंत्र
	संख्या	क्षमता मी०टन	संख्या	क्षमता मी०टन	
1	8	9	10	11	12
1982-83 विकास खण्डवार					
1- ताकुला	1	75	-	-	-
2-धौलादेवी	1	75	-	-	-
3-भैरव्याछाना	1	75	-	-	-
4-लमगड़ा	4	300	-	-	-
5-हवालबाग	3	225	-	-	-
6-कपकोट	-	-	-	-	-
7-गुरु बैजनाथ	3	225	-	-	-
8-बागेश्वर	5	375	-	-	-
9-चौखुटिया	5	375	-	-	-
10-ताडीपेत	4	300	-	-	-
11-धाराहाट	4	300	-	-	-
12-भिवियकसैण	1	75	-	-	-
13-स्थाल्दे	2	150	-	-	-
14-जल्ट	3	225	-	-	-
योग ग्रामीण	37	2775	=	-	-
समस्त नगरीय	-	-	-	-	-
जिलायोग	37	2775	-	-	-

ताकलका: = 22 , जनपद में खाद्यान्न भाण्डारों की संख्या एवं मत्ता

मद	1980-81		1981-82		1982-83	
	संख्या	क्षमता मी०टन०	संख्या	क्षमता मी०टन०	संख्या	क्षमता मी०टन०
1	2	3	4	5	6	7
1-भारतीय खाद्यान्न निगम	-	-	-	-	-	-
2-बेयर हाउसिंग कारपोरेशन	-	-	-	-	-	-
3-राज्य सरकार	19	3168	19	4432	19	4990
4-सहाकरिता	-	-	-	-	-	-
5-अन्य	-	-	-	-	-	-

ताकलका :- 23 जनपद में विकास उपखंड पशुधान एवं कुक्कुट
आदि पशुधियों की संख्या पशुगणना - 1982

विकास खण्ड	गोजतीय देशी				गोजतीय क्रॉस ब्रेड, दोगला			
	3 वर्ष से अधिक के नर	3 वर्ष से अधिक के मादा	बछड़े एवं बछिया	कुल	2/1 वर्ष से अधिक नर	2/1 वर्ष से अधिक की मादा	बछड़े एवं बछिया	कुल

1	2	3	4	5	6	7	8	9
---	---	---	---	---	---	---	---	---

- 1- ताकला
- 2- धौलादेवी
- 3- भैरवखाना
- 4- लमगड़ा
- 5- हवाखण्ड
- 6- कपकोट
- 7- गरुड, बैजनाथ विकास उपखंड अप्रस्त
- 8- बागेश्वर
- 9- चौलुटिया
- 10- ताडीखेत
- 11- धाराहाट
- 12- भिकियासैण
- 13- स्यादे
- 14- सल्ट

योग ग्राफीण	141607	104841	90094	336542	2653	2740	2380	7773
समस्त नगरीय	148	362	436	946	35	522	496	1053
जिलायोग	141755	105203	90530	337488	2688	3262	2876	8826

तालिका :- 23 क्रमांक :-

2039

जिला/विकास खण्ड	कुल गाजातीय		महिष जातीय			भेड			
	स्तम्भ 5 + 9	उवर्ष के अधिक के नर	उवर्ष अधिक कोमादा	पडवा एवं पडिया	कुल	भेड देशी	भेड ब्रेड	कुल	भेडे
1	10	11	12	13	14	15	16	17	
1- ताकुला									
2- धौलादेवी									
3- भेरियाछाना									
4- लमगडा									
5- हवालबाग									
6- कपकोट									
7- गरुड बैजनाथ	विकास खण्ड वार अप्रप्त								
8- बागेश्वर									
9- चौकुटिया									
10- ताडीोत									
11- धाराहाट									
12- भिकियासैण									
13- स्याल्दे									
14- सल्ट									
योग ग्रामीण	344315	3148	100627	38236	142011	30990	6186	37176	
समस्त नगरीय	1999	2	214	96	312	21	-	21	
जिलायोग	346314	3150	100841	38332	142323	31011	6186	37197	

तालिका :- 23 क्रमशः

400

जिला/ विकास	कुल	कुल	सूअर		अन्य	कुलपशु	कुक्कुट			
	बकरे एवं किरियो	धोडे एवं टट्टू	सूअर देशी	सूअर क्रॉस ब्रेड	शु कुल सूअर	कुल मुर्गी मर्गिया एवं चूजे	अन्य कुक्कुट	कुल कुक्कुट		
1	18	19	20	21	22	23	24	25	26	27

- 1- तकुला
- 2- धौलादेवी
- 3- भैरवियाछाना
- 4- लमगाडा
- 5- हवालबाग
- 6- कर्पकोट
- 7- गरुड तैजनाथ & विकास खण्ड वार समग्रत&
- 8- बागेश्वर
- 9- चौखुटिया
- 10- तापीखेत
- 11- द्वाराहाट
- 12- भिकियासेण
- 13- स्थालदे
- 14- सल्ट

योग ग्रामीण	170805	1023	173	173	15416	710919	26620	12786	39404	39406
समस्त नगरीय	509	19	98	99	635	3594	1063	345	1408	
जिलायोग	171314	1042	271	272	16051	714513	27683	13131	4087	409

नोट:- मद सल्या -25 में देशी मुर्गी तथा मद- 26 में उन्नत कुक्कुट व मद

तालिका संख्या: 29 जनपद विकासखण्डवार पशु चिकित्सा एवं अन्य सेवाएँ

वर्ष/ जिला विकास खण्ड	पशु चिकित्सालय	पशुधन विकास केन्द्र	कृत्रिम गर्भाधान केन्द्र एवं उपकेन्द्र	पशु प्रजनन फार्म	भेडविक केन्द्र
1	2	3	4	5	6
1980-81	18	52	51	2	9
1981-82	22	62	52	2	9
1982-83	22	62	52	2	9
1982-83 विकास खण्ड वार					
1- ताड़ुजा	1	5	7	-	-
2- धोलादेवी	2	7	2	-	-
3- भिकियाछाना	1	4	2	-	-
4- लमगड़ा	2	4	2	-	-
5- हवालबाग	2	4	3	-	-
6- कपलोट	2	5	1	2	7
7- गरुड़बैजनाथ	1	4	6	-	-
8- बागेश्वर	-	5	1	-	-
9- चौदाटिया	2	4	6	-	-
10- ताडीधेत	1	4	8	-	-
11- द्वाराहाट	1	4	7	-	-
12- भिकियासैण	2	3	3	-	-
13- स्याल्दे	1	4	1	-	1
14- सल्ट	1	4	-	-	1
योग गणमोण	19	61	49	2	9
समस्त नगरीय	3	1	3	-	-
जिलायोग	22	62	52	2	9

तमालिका :- 24 क्रमशा :

४४२४

वर्ष/जिला विकासखण्ड	सुअरविकास केन्द्र	पिणारी यूनिट	पोल्डी यूनिट	दुग्ध सहकारी समितिया संख्या
1	7	8	9	10
1980-81	-	-	2	19
1981-82	-	-	2	19
1982-83	-	-	2	19
1982-83 विकास खण्ड वार				
1- तागुला	-	-	-	-
2- धोलादेवी	-	-	-	-
3- भिकियाछाना	-	-	-	-
4- लमगडा	-	-	-	9
5- हवालबाग	-	-	2	10
6- बपकोट	-	-	-	-
7- गरुड बैजनाथ	-	-	-	-
8- बागेश्वर	-	-	-	-
9- चौटुटिया	-	-	-	-
10- ताडीखेत	-	-	-	-
11- द्वाराहाट	-	-	-	-
12- भिकियासैण	-	-	-	-
13- स्याल्दे	-	-	-	-
14- रुल्द	-	-	-	-
योग ग्रामोण	-	-	2	19
समस्त नगरीय	-	-	-	-
जिलायोग	-	-	2	19

तालिका संख्या:- 25 - ताकुला मत्स्य पालन

वर्ष/जिला विकास	विभागीय जलाशयों का क्षेत्रफल हे०१	उत्पादन हे०१	अगुलिकाओं का वितरण	मत्स्य सहकारी समितियों की संख्या
खण्ड	2	3	4	5
1980-81	-	-	6000	-
1981-82	-	-	-	-
1982-83	-	-	5000	-
1982-83 विकास खण्ड वार				
1- ताकुला	-	-	-	-
2- धौलादेवी	-	-	-	-
3- भैरवियाछाना	-	-	-	-
4- लमगडा	-	-	-	-
5- हवालबाग	-	-	-	-
6- कपतोट	-	-	-	-
7- गरुड़ बैजनाथ	-	-	1000	-
8- बागेश्वर	-	-	3900	-
9- चौ. टुटिया	-	-	-	-
10- ताडीछेत	-	-	100	-
11- द्वाराहाट	-	-	-	-
12- भिकियासेण	-	-	-	-
13- स्यान्दे	-	-	-	-
14- सल्ट	-	-	-	-
योग ग्रामीण	-	-	5000	-
समस्त नगरीय	-	-	-	-
जिलायोग	-	-	5000	-

तालिका संख्या:- 26 जनपद में विकास खण्डवार प्रारम्भिक कृषि जमा भूमितियाँ

वर्ष/जिला	संख्या	प्रदस्यों की संख्या	अंशावृत्ति 1000000	कार्यशील 1000000	जमा धरिया 1000000
1	2	3	4	5	6
1980-81	106	67911	3965	16632	36
1981-82	106	70118	4251	18427	37
1982-83	106	71813	4597	21441	40
1982-83 विकास खण्डवार					
1- ताकुला	11	5423	274	1310	42
2- धौलादवी	9	4292	248	1067	1
3- भिक्ष्याछाना	4	2835	181	1201	1
4- लमगाड़ा	8	6652	376	1930	2
5- हवाखबाग	9	5440	490	2447	9
6- कपवाट	8	7246	391	2368	2
7- गरुड़ लैजनाथ	3	4093	325	1267	1
8- बागेश्वर	8	4580	288	1025	5
9- चौकुटिया	5	6772	559	2479	6
10- ताडीपेत	9	6786	330	1574	1
11- द्वाराहाट	9	3351	318	1229	1
12- भिक्ष्याछाना	6	4248	251	857	1
13- स्याल्दे	7	4660	252	1393	6
14- जलट	10	5435	314	1294	1
योग ग्रामीण	106	71813	4597	21441	40
समस्तनगरीय	-	-	-	-	-
जिलायोग	106	71813	4597	21441	40

तालिका:- 26 क्रमशः

₹45०

वर्ष/जिला विकास अण्ड	वर्ष में वितरित अल्पकालीन	₹000*0०० मध्यकालीन	समितियों के अन्तर्गत ग्राम संख्या	दोर्धकालीन अण्ड वितरण ₹000*0००	सहकारी बैंक की शाखाये संख्या
1	2	3	4	5	6
1980-81	6332	1018	2962	-	15
1981-82	5850	2427	2962	-	15
1982-83	5784	4413	2962	-	15
1982-83 विकास अण्ड वार					
1- ताकुला	341	113	211	-	1
2- धौलादेवी	249	287	233	-	1
3- भैसियाछाना	231	579	127	-	1
4- लमगड़ा	218	108	188	-	1
5- हवा बाग	564	497	206	-	-
6- तपकोट	1140	363	201	-	1
7- गरुड़ बैजनाथ	602	72	186	-	1
8- बागेश्वर	465	244	354	-	-
9- चैलुटिया	635	337	164	-	1
10- ताडीपेत	260	403	257	-	-
11- द्वाराहाट	318	165	206	-	1
12- भिकियासेण	156	339	188	-	1
13- स्याल्दे	412	455	187	-	1
14- सल्ल	193	451	254	-	1
योग ग्रामीण	5784	4413	2962	-	11
नगरीय	-	-	-	-	*
जिलायोग	5784	4413	2962	-	15

तालिका-२७ जनपद में विकास खण्डवार अन्य सहकारी समितियाँ

वर्ष/जिला विकास खण्ड	अन्य विकास समितियाँ :			संयुक्त कृषि समितियाँ		विधायक समितियाँ	
	संख्या	जदस्यता	लेन देन की गई वस्तुओं का मूल्य ₹ 000/00	संख्या	समितियों के अन्तर्गत क्षेत्र हे०	संख्या	विधायक की गई वस्तुओं का मूल्य
1	2	3	4	5	6	7	8
1980-81	2	1396	3110	1	26	-	-
1981-82	2	1401	3110	1	26	-	-
1982-83	2	1447	2202	1	26	-	-
1982-83 विकास खण्ड वार							
1- ताकुला	-	-	-	-	-	-	-
2- धौलादवी	-	-	-	-	-	-	-
3- भैरवियाछाना	-	-	-	-	-	-	-
4- लमगड़ा	-	-	-	-	-	-	-
5- हवा बाग	-	-	-	-	-	-	-
6- वपकोट	-	-	-	-	-	-	-
7- गुरुड़ बैजनाथ	-	-	-	1	26	-	-
8- बागेवर	-	-	-	-	-	-	-
9- चौटाटिया	-	-	-	-	-	-	-
10- ताडीधेत	-	-	-	-	-	-	-
11- धाराहाट	-	-	-	-	-	-	-
12- भिकियासेण	-	-	-	-	-	-	-
13- स्याल्दे	-	-	-	-	-	-	-
14- सल्ट	-	-	-	-	-	-	-
योग ग्रामीण	-	-	-	1	26	-	-
समस्त नगरीय	2	1447	2202	-	-	-	-
जिलायोग	2	1447	2202	1	26	-	-

तालिका :- 28 जनपद में सहकारी बैंक एवं प्रारम्भिक अकृषि ऋण समितियाँ

वर्गीकरण	1980-81	1981-82	1982-83
1	2	3	4
1- जिला सहकारी बैंक संख्या			
1.1 शाखाएँ	15	15	15
1.2 सदस्यता	179	180	182
1.3 वितरित ऋण ₹100000			
1.3.1 अल्पकालीन	6335	5990	6000 6009
1.3.2 मध्यकालीन	1037	2524	451.6
2- भूमि विकास बैंक			
2.1 शाखाएँ	2	1	1
2.2 सदस्यता	132	122	120
2.3 वितरित ऋण ₹100000	-	-	-
3- प्रारम्भिक अकृषि ऋण समितियाँ			
3.1 संख्या	14	14	14
3.2 सदस्यता	758	758	758
3.3 अंशपूजी ₹1000	28	27	27
3.4 कार्यशीलपूजी ₹100000	129	129	129
3.5 वितरित ऋण ₹100000	4	5	-

नोट:- 1.3.1 एवं 1.3.2 में कालम संख्या 2, 3, 4 की धनराशि तालिका 26 के कालम 7 व 8 से अधिक है क्योंकि इसमें शहरी क्षेत्र का ऋण भी सम्मिलित है।

तालिका:- 29 कारखाना अधिनियम 1948 के अन्तर्गत ४४४
पंजीकृत कारखाने

वर्ष/जिला विकास खण्ड	कार्यरत	जिनसे रिटन प्राप्त हुआ	औसत दैनिक कार्यरत व्यक्तियों की संख्या	कारखाने के उत्पादन का मूल्य ₹१००००	प्रतिव्यक्ति उत्पादन का मूल्य ₹१०००	लघु औद्योगिक उद्योगों के अन्तर्गत संख्या	औद्योगिक निदेशालय निबन्धित कार्यरत व्यक्तियों की संख्या
1	2	3	4	5	6	7	8
1978-79	11	10	574	35585	55	653	3412
1980-80	11	10	863	30314	47	668	3457
1980-82	11	10	618	29400	45	690	3518
1980-81 विकास खण्डवार							
1- ताकुला	1	1	42	1603	35	14	101
2- धौलादवी	-	-	-	-	-	16	46
3- भैस्पाछाना	-	-	-	-	-	35	86
4- छमगड़ा	-	-	-	-	-	15	39
5- हवालबाग	1	1	12	28	1	21	46
6- कपकोट	-	-	-	-	-	215	2525
7- गरुड़ बैजनाथ	-	-	-	-	-	11	32
8- बागेश्वर	1	1	220	18448	375	128	219
9- चौगुटिया	-	-	-	-	-	15	43
10- ताडीखेत	1	1	113	3512	69	16	45
11- द्वाराहाट	-	-	-	-	-	25	103
12- भिकियासैण	-	-	-	-	-	20	36
13- स्याल्दे	-	-	-	-	-	144	146
14- सल्ल	-	-	-	-	-	11	31
योग ग्रामीण	4	4	387	23591	39	686	3498
समस्त नगरीय	7	6	231	5809	149	4	20
जिलायोग	11	10	618	29400	45	690	3518

तालिका:- 30 जनपद में औद्योगिक आस्थान ४५१

मद	1980-81	1981-82	1982-83
1	2	3	
1- आस्थानों की संख्या	-	-	-
2- शोडों की संख्या			
2.1 - आवृत्त -	-	-	-
2.2 - कार्यरत -	-	-	-
3- प्लाटों की संख्या			
3.1 - आवृत्त -	-	-	-
3.2 - कार्यरत -	-	-	-
4- रोजगार में लगे व्यक्तियों की संख्या -	-	-	-
5- उत्पादन ₹000, रूपया -	-	-	-

सामान्य शिक्षा

१५०४

तालिका संख्या:- 31- जनपद में विकास उपखंडों में स्थायी प्राथमिक शिक्षा संस्थानों

वर्ष/जिला विकास खण्ड	नर्सरी तथा माटेशरी स्कूल	जूनियर बेसिक स्कूल	सिनियर बेसिक स्कूल कुल	बालिका
1	2	3	4	5
1980-81	15	1111	162	25
1981-82	17	1149	189	25
1982-83	17	1190	194	25
1982-83 विकास उपखंडवार				
1- ताकुला	-	76	14	3
2- धोलादेवी	-	87	10	1
3- भैरवियाछाना	-	60	7	1
4- लमगड़ा	-	69	15	1
5- हवालबाग	1	84	11	2
6- कपकोट	-	121	20	-
7-गरुड़ बैजनाथ	-	77	10	2
8-बागेश्वर	-	99	22	1
9-चौहण्टिया	-	67	13	3
10-ताडीछेत	-	94	14	2
11- द्वाराहाट	-	82	11	-
12-भिकियासैण	-	70	8	2
13- स्याल्दे	-	78	9	1
14- जल्ट	-	95	14	2
योग ग्रामीण	1	1159	178	21
समस्त नगरीय	16	31	16	4
जिलायोग	17	1190	194	25

तालिका संख्या:- 31 क्रमशः

४51४

वर्ष/जिला विकास खण्ड	हाईसूल तथा इण्टर		महाविद्यालय	विश्वविद्यालय
	कुल	बालिका		
1	6	7	8	9
1980-81	132	8	5	-
1981-82	133	8	5	-
1982-83	134	8	5	-
1982-83 विकास खण्डवार				
1- तक्रुला	11	-	-	-
2- धोलादे वी	8	-	-	-
3- भैरव्याछाना	4	-	-	-
4- लमगडा	5	-	-	-
5- हवालबाग	11	-	-	-
6- कपकोट	7	-	-	-
7- गरुड़ तैजनाथ	6	-	-	-
8- बागेश्वर	8	-	-	-
9- चौखुटिया	7	1	-	-
10- ताडीखेत	10	-	-	-
11- द्वाराहाड	11	1	-	-
12- भिखियासैण	13	-	-	-
13- स्याल्दे	9	-	-	-
14- सल्ट	13	1	1	-
योग ग्रामीण	123	3	1	-
समस्त नगरीय	11	5	4	-
जिलायोग	134	8	5	-

तालिका संख्या: - ३३ जनपद में विकास खण्डवार मान्यता प्राप्त शिक्षा संस्थानों में स्तरवार विद्यार्थी ।

वर्ष/जिला विकास खण्ड	प्री प्राईमरी स्तर		कक्षा 1 से कक्षा 5 तक कुल छात्र	छात्रायों		
	छात्र	छात्रायों		कु0	अनु0/ज0/जा0	
1	2	3	4	5	6	7
1980-81			59480	12144	39867	53 1
1981-82			67354	12654	45823	65 3
1982-83			63496	12541	49911	70 3
1982-83 विकास खण्डवार						
1- ताकुला			4020	1137	3865	66
2- धौलादेवी			4322	822	2729	28
3- भैरवियाछाना			2528	481	2152	30
4- लमगड़ा			3540	516	2432	25
5- हवानबाग			3784	859	3262	69
6- कपकोट			6160	1242	3965	84
7- गरुड़ बेजनाथ			4360	1207	3061	58
8- बागेश्वर			5087	1399	4467	80
9- चौकुटिया			4107	740	3463	41
10- ताडीखेत			5223	827	4303	31
11- द्वाराहाट			4778	1160	4256	61
12- भिकियासैण			3603	599	3543	45
13- स्याल्दे			4217	524	3308	31
14- सल्ट			5228	836	3854	40
योग ग्रामीण			60957	12349	48660	70 1
समस्त नगरीय			2539	192	1251	2
जिलायोग			63496	12541	49911	70 3

नोट:- वर्ष 1982-83 में जा0 मद -4 में छात्रों की संख्या विगत वर्ष से धार है । इस प्रकार वर्ष 82-83 में छात्रायों की संख्या में वृद्धि हुई है । इस प्रकार वर्ष 82-83 में छात्रायों की संख्या में वृद्धि हुई है ।

तालिका :- 32 क्रमशः

१५३१

वर्ष/जिला विकास खण्ड	कक्षा 6 से 8			
	कुल	छात्र	छात्राये	अनु०जा०/ज०जा०
1	8	9	10	11
1980-81	27226	4203	6973	554
1981-82	28369	4309	7408	6.1
1982-83	30435	4756	8068	7.2
1982-83 विकास खण्ड वार				
1- ताकुला	2188	451	789	5.1
2- धौलादेवी	1713	201	457	1.8
3- भैरवियाछाना	898	138	202	6
4- समगड़ा	1438	140	264	1.0
5- ह. लबाग	2388	261	547	2.6
6- उपकोट	1552	290	375	6.2
7- गरुड़ बैजनाथ	1982	425	446	4.7
8- बागेश्वर	2371	464	779	6.7
9- चौकुटिया	1936	331	647	5.0
10-ताडीजेत	2153	431	521	5.0
1- धाराहाट	3045	503	503	4.9
2- भिकियासैण	2115	273	491	2.9
3- स्याल्दे	1820	225	375	2.4
4- सल्ट	2586	311	447	3.5
योग ग्रामीण	28185	4444	6843	5.25
समस्त नगरीय	2250	312	1225	1.97
जिलायोग	30435	4756	8068	7.22

नोट:- गत वर्ष वर्ष 1981-82 का योग जनपद मद -10 का 7408 के स्थान पर 11717 छप गया था । जो सशोधित 7008 कर दिया गया है

तालिका:- 32 क्रमशः

१५४४

वर्ष/जिला विकास खण्ड	कक्षा 9 से 12 तक				डिग्री कक्षाये			
	छात्र		छात्राये		छात्र		छात्राये	
	कुल	अनु० जा० /ज०जा०	कुल	अनु० जा० /ज०जा०	कुल	अनु० जा० /ज०जा०	कुल	अनु० जा० /ज०जा०
1	12	13	14	15	16	17	18	19
1980-81	18076	1378	2897	184	1552	219	663	97
1981-82	18019	2057	3029	193	1490	213	790	88
1982-83	18139	2198	2979	238	1574	222	832	121
1982-83 विकास खण्डवार								
1- ताकुला	1006	119	221	9	-	-	-	-
2-धौलादेवी	788	82	79	6	-	-	-	-
3- भेस्पाछाना	560	50	67	1	-	-	-	-
4-लमगड़ा	648	36	79	1	-	-	-	-
5-हवालबाग	1120	122	117	3	-	-	-	-
6-कपकोट	795	115	98	8	-	-	-	-
7-गरुड़ बैजनाथ	911	103	125	14	-	-	-	-
8-बागेश्वर	1226	197	274	11	-	-	-	-
9-चौधुटिया	914	122	133	7	-	-	-	-
10-ताडीखेत	1872	206	85	12	-	-	-	-
11-द्वाराहाट	1841	249	133	17	-	-	-	-
12- भिकियासेना	1444	214	173	8	-	-	-	-
13- स्याल्दे	849	76	85	1	-	-	-	-
14- सल्ट	1264	127	58	5	32	6	4	-
योग्य ग्रामीण	15238	1828	1727	103	32	6	4	-
समस्त नगरीय	2901	370	1252	135	1542	216	828	121
जिलायोग	18139	2198	2979	238	1574	222	832	121

तालिका संख्या :- 33 जनपद में विकास खण्डवार मान्यता प्राप्त शिक्षा संस्थाओं में शिक्षक

वर्ध/जिला विकास खण्ड	जूनियर बेसिक स्कूल		सोनिय बेसिक स्कूल		हायर सेकन्डरी स्कूल	
	कुल	स्त्रियां	कुल	स्त्रियां	कुल	स्त्रियां
1	2	3	4	5	6	7
1980-81	2998	644	1351	144	995	95
1981-82	3105	665	1575	150	1003	90
1982-83	3278	682	1633	154	1243	181
1982-83 विकास खण्डवार						
1- ताकुला	243	70	130	16	68	2
2- धौलादेवी	208	40	78	-	66	-
3- भिकियाछाना	148	15	47	4	30	-
4- लमगड़ा	173	36	96	2	43	-
5- हवालबाग	254	150	105	17	69	3
6- कपकोट	300	41	123	4	53	1
7- गरुड़ बैजनाथ	206	37	98	9	58	-
8- बागेश्वर	301	87	164	12	68	-
9- चौहाटिया	205	20	104	7	65	10
10- ताडीखेत	236	47	119	9	71	1
11- द्वाराहाट	235	51	130	12	114	19
12- भिकियाछाना	202	14	181	3	105	-
13- स्याल्दे	205	9	107	3	65	-
14- सल्ट	269	6	134	-	94	6
योग ग्रामीण	3185	623	1516	95	969	42
समस्त नगरीय	93	59	117	59	274	139
जिलायोग	3278	682	1633	154	1243	181

तालिका संख्या - 33 क्रमशः

1568

वर्ष/जिला विकास खण्ड	महाविधालय		वशविक्रमालय	
	कुल	स्त्रिया	कुल	स्त्रिया
1	8	9	10	11
1980-81	142	38	-	-
1981-82	144	31	-	-
1982-83	151	35	-	-
1982-83 विकास खण्डवार				
1- ताकुला	-	-	-	-
2- धोलादवी	-	-	-	-
3- भेसियाछाना	-	-	-	-
4- लमगड़ा	-	-	-	-
5- हवालबाग	-	-	-	-
6- कपकोट	-	-	-	-
7- गरुड़ बंजनाथ	-	-	-	-
8- बागेश्वर	-	-	-	-
9- चौखुटिया	-	-	-	-
10- ताडीखेत	-	-	-	-
11- द्वाराहाट	-	-	-	-
12- भिकियासैण	-	-	-	-
13- स्थाल्दे	-	-	-	-
14- सल्ट	5	-	-	-
योग ग्रामीण	5	-	-	-
समस्त नगरीय	146	35	-	-
जिलायोग	151	35	-	-

तालिका संख्या:- ३४ जनपद में प्राविधिक शिक्षा संस्थान ,
औद्योगिक शिक्षण संस्थान शिक्षक प्रशिक्षण
संस्थान तथा उनमें भर्ती

मद	1980-81	1981-82	1982-83
1	2	3	4
1- प्राविधिक शिक्षण संस्थान ॥ पालिटेक्निक ॥			
1.1 - संख्या	1	1	1
1.2 - सीटों की संख्या	90	90	160
1.3- भर्ती	60	60	160
2- औद्योगिक प्रशिक्षण संस्थान			
2.1- संख्या	4	4	4
2.2 - सीटों की संख्या	680	680	970
2.3- भर्ती	516	531	576
3- शिक्षा प्रशिक्षण संस्थान			
3.1- संख्या	2	2	2
3.2- सीटों की संख्या	सत्र नहीं चला	50	50
3.3- भर्ती	" " "	49	45
3.3.1-पुरुष	" " "	19	25
3.3.2- महिला	" " "	30	20

1580

सार्वजनिक स्वास्थ्य एवं परिवार नियोजन
तालिका :- 35 जनपद में ऐलोपैथिक सिविल चिकित्सालय एवं औषधालय

मद	1980-81-	1981-82	1982-83
1	2	3	4
1- राजकीय सार्वजनिक x	83	99	101
2-राजकीय विशेष	-	-	-
3-स्थानीय निडाय एवं नगर पालिका	-	-	-
4-सहायता प्राप्त निजी	-	-	-
5-असाह्यता प्राप्त निजी	-	-	-
6- आर्थिक सहायता प्राप्त	1	1	1

x नोट:- गत वर्ष इस मद - 1 में प्रांशरी स्वास्थ्य केन्द्र की संख्या सम्मिलित नहीं की गई थी । वर्ष 1982 का साक्ष्यकी पत्रिका का परिनरीक्षण जो प्रयोग से प्राप्त हुआ है के अनुसार प्रत्येक वर्ष में 100 स्वास्थ्य केन्द्रों की संख्या जोड़ दी गई है ।

तालिका:- 36 जनपद में विकास छण्डवार एलोपैथिक सेवा

वर्ष/विकास छण्ड	चिकित्सा एवं आषधालय	प्रौढस्वा केंद्र	समस्त में उपलब्ध शैयाएँ	डाक्टर	समस्त में कर्मचारी	
					पैरा मेडिकल कर्मचारी	अन्य
1	2	3	4	5	6	7
1980-81	74	15	786	123	313	573
1981-82	85	15	814	141	360	658
1982-83	85	17	836	160	601	510
1982-83 विकास छण्डवार						
1- तादुला	6	1	28	9	39	29
2- धौलादेवी	7	1	32	10	36	28
3- भैरवियाछाना	4	1	20	7	33	27
4- लमगड़ा	6	1	24	8	31	24
5- हवालबाग	4	1	20	7	35	28
6- वपकोट	5	2	32	10	45	33
7- गरुड़ बैजनाथ	5	1	26	8	37	29
8- बागेश्वर	8	2	41	12	48	41
9- चौकुटिया	4	1	20	7	35	24
10-ताडीखेत	5	1	24	8	37	29
11- द्वाराहाट	8	2	44	12	50	39
12- भिकियासैण	7	1	32	10	40	31
13- स्थाल्दे	5	1	24	8	37	25
14- सल्ट	6	1	26	9	41	29
योग ग्रामीण	80	17	393	125	543	416
समस्त नगरीय	5	-	443	35	58	94
योग जनपद	85	17	836	160	601	510

तालिका:- 37 जनपद में विकास छण्डवार आयुर्वेदिक, यूनानी एवं होम्योपैथिक चिकित्सा सेवा

वर्ष/विकास खण्ड	आयुर्वेदिक			यूनानी			होम्योपैथिक		
	औष एवं चिकि०	उपलब्ध शोधार्थे	डाक्टरों की सं०	औ० एवं चि०	उप० शो० की सं०	डा० की सं०	औष० एवं चिकि०	उपलब्ध शोष्या	डाक्टरों की सं०
1-	2	3	4	5	6	7	8	9	10
1980-81	35	110	31	-	-	-	4	-	4
1981-82	36	116	18	-	-	-	4	-	4
1982-83	37	120	18	-	-	-	4	-	4
1982-83 विकास छण्डवार									
1- ता कुना	1	-	1	-	-	-	-	-	-
2- धौआदेवी	7	20	3	-	-	-	-	-	-
3-भैरवगुणा	1	-	1	-	-	-	-	-	-
4-लमगड़ा	3	12	1	-	-	-	-	-	-
5-हवालबाग	4	12	3	-	-	-	-	-	-
6- कपेकोट	2	4	-	-	-	-	1	-	1
7- गरुड़ बैजनाथ	1	4	1	-	-	-	1	-	1
8- बागेश्वर	3	8	-	-	-	-	-	-	-
9- चौहानटिया	-	-	-	-	-	-	1	-	1
10- ताडीछेत	5	20	5	-	-	-	-	-	-
11- द्वाराहाट	1	4	-	-	-	-	-	-	-
12- भिक्यासेण	1	4	1	-	-	-	-	-	-
13- स्याल्द	2	8	-	-	-	-	1	-	1
14- सल्ट	5	20	1	-	-	-	-	-	-
योग ग्रामीण	36	116	17	-	-	-	4	-	4
समस्त नगरीय	1	4	1	-	-	-	-	-	-
योग जनपद	37	120	18	-	-	-	4	-	4

तालिका संख्या: 5 38 जनपद में विकास खण्डवार परिवार कल्याण सेवा

वर्ष/जिला विकास खण्ड	परिवार कल्याण केन्द्र	परिवार कल्याण उप केन्द्र	मिडवार्ड/परिवार कल्याण दाई केन्द्र
1	2	3	4
1980-81	16	-	58
1981-82	17	95	59
1982-83	17	165	63
1982-83 विकास खण्डवार			
1- ताकुला	1	12	4
2- धौजादेवी	1	12	4
3- भैरवियाछाना	1	11	4
4- लमगड़ा	1	13	4
5- हवल्लिंगा	1	11	4
6- फाँटे	1	14	6
7- गरुड़ बैजनाथ	1	12	4
8- बागेश्वर	1	12	5
9- चौलाटिया	1	10	4
10- ताडीचेत	1	12	4
11- धाराहाट	1	12	5
12- भिकियाभैरवा	1	11	4
13- स्थाल्दे	1	11	4
14- सल	1	12	4
योग ग्रामीण	14	165	60
समस्त नगरीय	3	-	3
जिलायोग	17	165	63

तालिका:- ३१ विद्युत

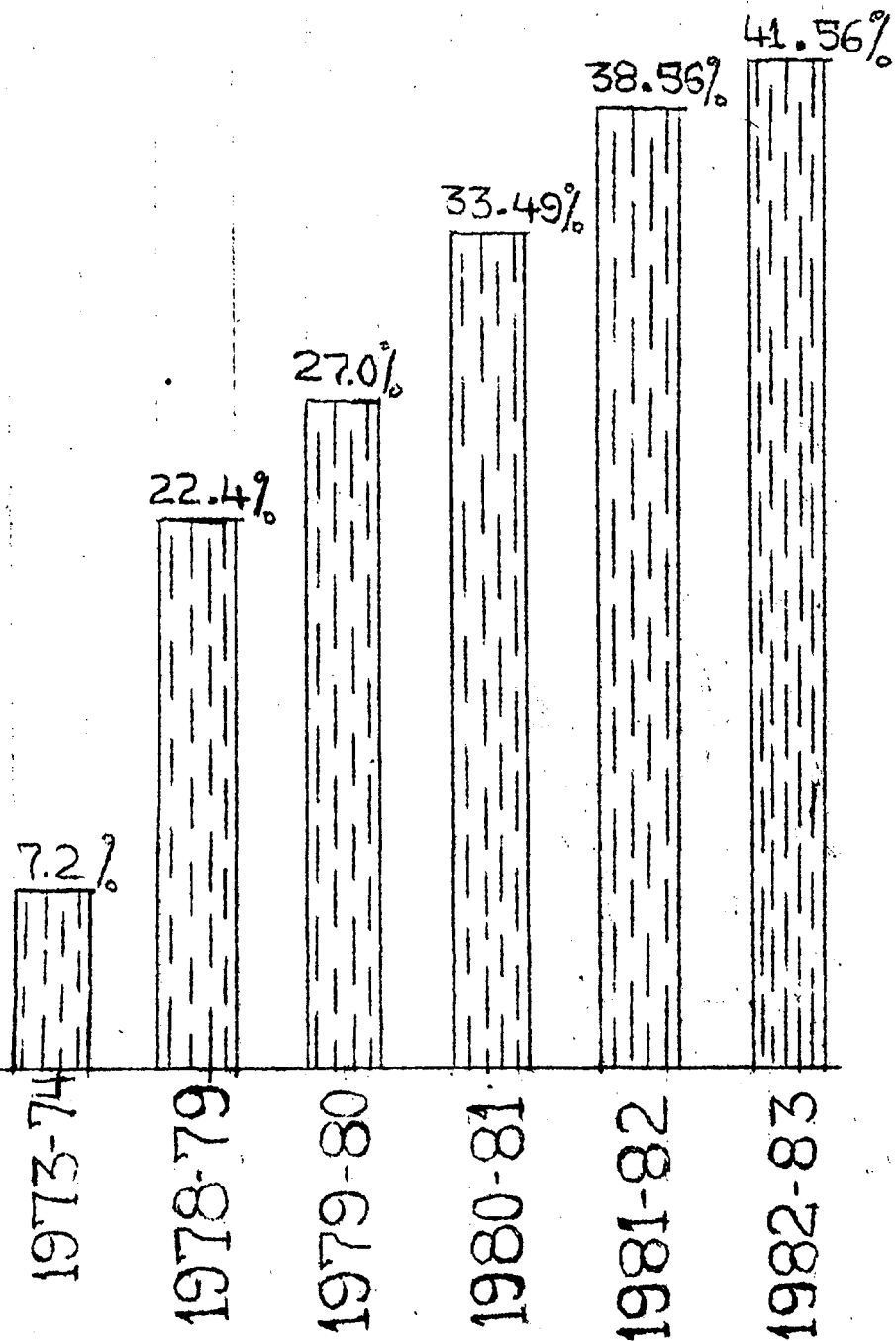
जनपद में विभिन्न कार्यों हेतु विद्युत उपभोग १००० हजार कि०वा०
धन्दा

मद	१९८०-८१	१९८१-८२	१९८२-८३
१	२	३	४
१- धरेलू कार्य	३६८९	४०००	४७१६
२- वाणिज्य संबंधी रोशनी एवं लघु शक्ति	२४२	१९३	२४७
३- आद्यौगिक शक्ति	५४३०	६२९५	४५३३
४-सार्वजनिक प्रकाश व्यवस्था	१४०	१४६	१६७
५- रेल	-	-	-
६- सिंचाई एवं जल निस्तारण	१००३	१३०४	१३५१
७-सार्वजनिक जल कल एवं सफाई	६३७०	७३९०	७३२७
८- अन्य	-	-	-
९- योग	१६८७४	१९९४८	१८३४१
१०- प्रमित व्यक्ति विद्युत उपभोग १०००वा०धन्दा	२२.२८	२६.३४	२४.२२

अस्थायी

नोट:- उक्त में सवकार्यार्थजनन ईकाईयों की सूचना भी सम्मिलित है ।

विद्युतीकृत ग्रामों का प्रतिशत - जनपद अल्मोड़ा



परिवहन एवं सवार
तालिका:- 41 जनपद में सड़कों की लम्बाई कि०मी०

क्र.सं.	वर्ग	1979-80	1980-81	1981-82
1	2	3	4	5
1-	सार्वजनिक निर्माण विभाग के अन्तर्गत			
1.1-	राष्ट्रीय राज मार्ग			341
1.2-	प्रदेशिक मार्ग	341	341	635
1.3-	मुख्य जिला सड़कें	582	618	660
1.4-	अन्य जिला एवं ग्रामीण सड़कें	519	589	660
	योग	1442	1548	1636
2-	स्थानीय निकाया के अन्तर्गत			
2.1-	जिला परिषद			
2.2-	महापालिका/नगरपालिका क्षेत्र समिति/केन्द्र	14	14	14
3-	अन्य	191	203	256
	समस्त योग	1647	1765	1906

तालिका :- ४२ जनपद में विकास खण्डवार पक्की सड़कों की लम्बाई (कि०मी०)

वर्ष/जिला विकास खण्ड	सड़कों की लम्बाई		प्रति जार वर्ग कि०मी० पर पक्की सड़कों की लम्बाई		प्रति लाख जनसंख्या पर पक्की सड़कों की लम्बाई	
	कुल	साठिन० वि०	कुल	साठिन० वि०	कु०	साठिन० वि०
	२	३	४	५	६	७
१९७९-८०	१६४७	१४४२	३०६	२६८	२५४	२२२
१९८०-८१	१७६५	१५४८	३२८	२८७	२७२	२३९
१९८१-८२	१९०६	१६३७	३५४	३०४	२९४	२५२
१९८१-८२ विकास खण्डवार						
१- ताड़ुला	१७६	११८	६०१	४०३	३८०	२५५
२- धोलादेवी	१६७	९८	२३९	१४०	३७३	२१९
३- भैरवखाना	८०	५६	६६५	४६६	३१८	२२३
४- लमगड़ा	१०४	१०४	२९२	२९२	३१३	३१३
५- हवालबाग	२२४	१९५	५६१	४८९	५३१	४६२
६- कपलोट	१३५	१३५	१०५	१०५	२६२	२५२
७- गुरुद्वैजनाथ	७८	६९	२६६	२३६	१८९	१६७
८- बागेश्वर	७६	७६	१६९	१६९	१५४	१५४
९- चौलुटिया	६७	६७	३६८	३६८	१६४	१६४
१०- ताडोखेत	१९५	१४७	९०३	६८१	३८१	२८७
११- द्वाराहाट	१७०	१५८	५३८	५००	३२३	३०१
१२- भिकियासेना	८४	८४	४८९	४८९	२२१	२२१
१३- स्यादे	११७	९७	४५५	३७७	२७८	२३०
१४- सरु	२११	२११	६९६	६९६	४१४	४१४
योग ग्रामीण	१८८४	१६१५	३५२	३०२	३०९	२६५
समस्त नगरीय	२२	२२	५८०	५८०	५६	५६
जिलायोग	१९०६	१६३७	३५४	३०४	२९४	२५२

तालिका :- 43 जनपद में विकास अण्डवार यातायात एवं संचार सेवाये

वर्ष/जिला विकास अण्ड	डाकघर	तारघर	टेलीफोन	पब्लिक काल	रेलवे स्टेशन	बस स्टेशन बस स्टाफ
1	2	3	4	5	6	7
1980-81	395	55	444	55	-	10/180
1981-82	402	70	503	70	-	10/180
1982-83	408	70	568	70	-	10/180
1982-83 विकास अण्डवार						
1- ताबुला	37	8	8	8	-	-/16
2- धौलादेवी	35	4	4	4	-	-/26
3- भैरवाछाना	13	3	3	3	-	-/14
4- लमगड़ा	18	3	3	3	-	-/14
5- हवामबाग	32	6	6	6	-	-/26
6- तपकोट	37	2	2	2	-	1/6
7- गरुड़ बैजनाथ	23	4	4	4	-	1/9
8- बागेश्वर	50	2	2	2	-	1/14
9- चौखुटिया	17	5	5	5	-	1/7
10- ताडीयेत	35	8	8	8	-	-/7
11- धाराहाट	22	7	7	7	-	1/11
12- भिकियासेना	16	2	2	2	-	-/8
13- स्यरेद	27	2	2	2	-	1/6
14- सल्ल	23	2	2	2	-	1/11
योग ग्रामीण	385	58	58	58	-	7/175
समस्त नगरीय	23	12	510	12	-	3/5
जिलायोग	408	70	568	70	-	10/180

तालिका:- 44 - जनपद में विकास खण्डवार अनुसूचित व्यवसायिक बैंकों की संख्या

वर्ष/जिला विकास खण्ड	राष्ट्रीयकृत बैंकों की संख्या	क्षेत्रीय ग्रामीण बैंक की संख्या	अन्य व्यवसायिक बैंकों की संख्या	प्रति बैंक कार्यालय पर जनसंख्या
1	2	3	4	5
1980-81	32	-	3	18532
1981-82	35	-	3	17069
1982-83	35	-	3	17069
1982-83 विकास खण्डवार				
1- तावुला	3	-	-	15436
2- धौलादेवी	2	-	-	22415
3- भैरवाछाना	1	-	-	25131
4- लमगड़ा	2	-	-	16589
5- हवा जबाग	2	-	-	21085
6- कपकोट	1	-	-	51560
7- गरुड़ बैजनाथ	2	-	-	20616
8- बागेश्वर	1	-	-	49236
9- चौकुटिया	3	-	-	13656
10- ताडीछेत	3	-	-	17061
11- धाराहाट	2	-	-	26276
12- भिकियासेना	2	-	-	19017
13- स्याल्दे	2	-	-	21053
14- सल्ट	2	-	-	25513
योग ग्रामीण	28	-	-	21768
समस्त नगरीय	7	-	3	3911
जिलायोग	35	-	3	17069

नोट:- सांख्यिकीय पत्रिका 1982 के परिशिष्टांक उपरान्त वर्ष 1983 में नैनीताल बैंक लिमिटेड की तीन शाखाएँ जो नगरीय क्षेत्र में स्थित हैं अन्य व्यवसायिक बैंक की शाखाएँ मद-4 में सम्मिलित दर्शायी गई हैं।

तालिका :- 45- जनपद में व्यवसायिक बैंकों में जमा धनराशि एवं ऋण वितरण ₹ हजार रुपये ₹

क्र.सं०	मद	1980	1981	1982
1	2	3	4	5
1-	जमा धनराशि	157182	185424	232530
2-	कुल ऋण वितरण	35400	48235	60972
3-	जमा धनराशि पर ऋण वितरण का प्रतिशत	22.52	26.01	26.22
4-	प्राथमिकता क्षेत्र में ऋण वितरण			
4.1-	कृषि	8100	21734	27132
4.2-	लघु उद्योग	5000	6426	8693
4.3-	फुटकर व्यापार	10400	19572	24873
4.4-	रोड ट्रांसपोर्ट अपरेटर्स	-	-	-
4.5-	अन्य	-	-	-
5-	कुल ऋण वितरण में प्राथमिकता क्षेत्र के ऋण का प्रतिशत	66.38	98.96	99.55
6-	प्रति व्यक्ति जमा धनराशि ₹रूपया	208	245	307
7-	प्रति व्यक्ति ऋण वितरण ₹रूपया	47	64	81
8-	प्रति व्यक्ति प्राथमिकता क्षेत्र में ऋण वितरण ₹रूपया	31	63	80

नोट:- वर्ष 1980-81 की सूचना अटिपूर्ण थी। जून वर्ष 1980 से लीड बैंक की सूचना के आधारे पर रक्षित आधार रखे गये हैं।

तालिका:- 46 जनपद में विकास छण्डवार ग्रामों में पेयजल सुविधा की स्थिति

वर्ष/जिला विकास	नल लगाकर पेयजल सम्पूर्ति के अन्तर्गत ग्राम	लगावित जनसंख्या	कुआ	हैण्ड पम्प	प्रयोग में लाये जा रहे स्त्रोत के अनुसार ग्रामों की संख्या	नल लगाकर पेयजल सुविधा
क्र०	संख्या					
1	2	3	4	5		6
1980-81	845	152892	-	-		845
1981-82	907	188715	-	-		907
1982-83	1032	210732	-	-		1032
1982-83 विकास छण्डवार						
1- ताकुला	99	17479	-	-		99
2- धौलादेवी	63	12441	-	-		63
3- भिस्याछन	45	9150	-	-		45
4- लमगड़ा	114	20408	-	-		114
5- हवालबाग	46	9725	-	-		46
6- तपकोट	43	10996	-	-		43
7- गरुड़ बैजनाथ	92	18905	-	-		92
8- लागेश्वर	81	11541	-	-		81
9- चौकुटिया	78	19485	-	-		78
10- ताडीखेत	90	18120	-	-		90
11- द्वाराहाट	68	17278	-	-		68
12- भिकियासैण	93	19038	-	-		93
13- स्याल्दे	67	15054	-	-		67
14- सल्ट	53	11112	-	-		53
योग जनपद	1032	210732	-	-		1032

तालिका:- 46 क्रमशः T:

वर्ष/जिला विकास खण्ड	सामान्यतः प्रयोग में लाये जा रहे जल स्रोत के अनुसार ग्रामों की संख्या		पर्यजल सुविधा हेतु अभावग्रस्त ग्रामों की संख्या
	डिग्गी	अन्य साधन	
1	7	8	9
1980-81	1007	1338	1245
1981-82	1029	1088	1136
1982-83	1080	850	1035

1982-83 विकासखण्डवार			
1- ताकुला	40	72	48
2- धौलादेवी	73	98	116
3- भैरवाछाना	18	64	51
4- लमगड़ा	63	11	38
5- हवालबाग	97	63	58
6- कषकोट	51	107	98
7- गण्डू तैजनाथ	62	32	45
8- बागेश्वर	72	201	109
9- चौखुटिया	80	6	44
10- ताडीछेत	159	8	101
11- द्वाराहाट	31	107	66
12- भिकियलैण	72	23	47
13- स्याल्दे	73	47	107
14- जल्ह	189	12	107

योग जनपद	1080	850	1035

नोट:- मद- 1 की सूचना में अधिकांश अभियन्ता, अस्थाई निर्माण मण्डल, उ०प्र० जल निगम, अल्मोड़ा द्वारा प्रेषित सूचना के अनुसार वर्ष 80-81 तथा 81-82 तथा 82-83 में विकासखण्डवार में शोधन किया गया है।

तालिका :- 47 जनपद में विकास छण्डवार न्याय पंचायत , ग्राम सभा ,
पंचायत धर , एवं पंचायत कर तथा राष्ट्रीय बचत ।

वर्ष/जिला खण्ड	न्याय पंचायत सं०	ग्रामसभा संख्या	पंचायत धर सं०	पंचायत उदयाग केन्द्र	पंचायतकर लगाया गया ₹०००₹	पंचायत कर वसूली की गई ₹०००₹०₹	राष्ट्रीय बचत जमा धन ₹०००₹०₹
1	2	3	4	5	6	7	8
1980-81	130	1231	143	14	112	112	67865 ₹ 27026₹
1981-82	130	1360	137	14	112	112	94369 ₹ 36224₹
1982-83	130	1360	137	14	97	97	101444 ₹ 38344₹
1982-83 विकास छण्डवार							
1- ताकुला	9	100	8	2	3	3	848
2- धौलादेवी	8	86	11	1	4	4	754
3- भिक्षाछाना	6	55	2	1	7	7	1324
4- लमगड़ा	10	97	21	1	5	5	2074
5- हवा बाग	10	106	11	1	10	10	923
6- कपकोट	12	102	15	1	12	12	1447
7- गरुड बैजनाथ	7	84	10	1	7	7	1567
8- बागेश्वर	12	122	6	1	3	3	1451
9- चौलाटिया	7	95	8	1	6	6	1887
10- ताडीखेत	11	103	6	1	6	6	732
11- द्वाराहाट	11	111	12	1	15	15	1114
12- भिक्षाछाना	10	97	6	1	9	9	727
13- खयलदे	7	79	12	1	4	4	1448
14- सल्ट	10	123	9	1	6	6	640
योग ग्रामीण	130	1360	137	14	97	97	17036
समस्त नगरीय							84408
जिलायोग							101444 ₹ 38344₹

भाव एवं मजदूरी
तालिका- 48 जनपद में माहवार ग्रामीण कुटकर भाव -1983

वर्ष/माह	गेहूँ प्रति किलो	चावल प्रति किलो	चना प्रति किलो	मक्का प्रति किलो	ज्वार प्रति किलो
1	2	3	4	5	6
जनवरी 1983	1.82	2.70	3.79	व०अ०	व०अ०
फरवरी 1983	1.82	2.75	3.83	व०अ०	व०अ०
मार्च 1983	1.81	2.87	3.94	व०अ०	व०अ०
अप्रैल 1983	1.82	2.80	3.79	व०अ०	व०अ०
मई 1983	1.94	3.22	3.62	व०अ०	व०अ०
जून 1983	1.93	3.31	3.70	व०अ०	व०अ०
जुलाई 1983	1.94	3.32	3.69	व०अ०	व०अ०
अगस्त 1983	1.94	3.35	3.62	व०अ०	व०अ०
सितम्बर 1983	1.94	3.49	3.61	व०अ०	व०अ०
अक्टूबर 1983	1.93	3.56	3.86	व०अ०	व०अ०
नवम्बर 1983	1.94	3.36	3.98	व०अ०	व०अ०
दिसम्बर 1983	1.94	3.31	4.10	व०अ०	व०अ०
वार्षिक औसत 1983	1.90	3.17	3.79	-	-

तालिका:- 48 क्रमशः

४73४

वर्ष/माह	बाजरा प्रतिकि०	अरहर प्रतिकि०	मूगदाल प्रतिकि०	उईदाल प्रतिकि०	गड़ प्रतिकि०	चीनी प्रतिकि०
1	7	8	9	10	11	12
जनवरी 1983	ब०अ०	5.96	5.95	5.05	2.37	5.00
फरवरी 1983	व०अ०	5.99	5.79	5.03	2.21	5.03
मार्च 1983	व०अ०	6.05	5.80	5.15	2.12	4.87
अप्रैल 1983	व०अ०	5.98	5.75	5.09	2.08	4.86
मई 1983	व०अ०	5.87	6.06	5.31	2.25	4.78
जून 1983	व०अ०	6.08	6.06	5.44	2.33	4.85
जुलाई 1983	व०अ०	6.26	6.15	5.68	2.43	4.83
अगस्त 1983	व०अ०	6.72	6.17	5.98	2.69	4.77
सितम्बर 1983	व०अ०	6.95	6.19	6.13	2.70	4.76
अक्टूबर 1983	व०अ०	7.06	6.08	6.02	2.84	5.04
नवम्बर 1983	व०अ०	7.04	5.94	6.06	3.69	5.05
दिसम्बर 1983	व०अ०	7.19	5.94	5.88	2.55	5.11
वार्षिक औसत 1983		6.43	5.99	5.57	2.52	4.91

तालिका:- 48 क्रमशः

वर्ष/माह	प्याज प्रतिके०	आलू प्रतिके०	दूध प्रतिके०	देशी घी प्रतिके०	सरसों का तेल प्रतिके०
1	13	14	15	16	17
जनवरी 1983	1.96	1.24	2.61	31.00	14.12
फरवरी 1983	1.90	1.25	2.45	31.33	13.83
मार्च 1983	2.00	1.15	2.62	32.25	13.73
अप्रैल 1983	2.00	1.35	2.62	34.67	13.91
मई 1983	2.00	1.67	2.69	34.80	14.38
जून 1983	1.87	1.65	2.78	34.75	15.33
जुलाई 1983	1.88	1.86	2.60	35.67	15.62
अगस्त 1983	2.33	1.85	2.76	32.00	16.23
सितम्बर 1983	2.79	2.12	2.80	39.00	16.55
अक्टूबर 1983	4.21	2.18	2.73	33.00	16.65
नवम्बर 1983	4.42	2.42	2.73	35.00	17.83
दिसम्बर 1983	4.09	2.31	2.82	35.00	20.14
वार्षिक औसत 1983	2.62	1.75	2.68	34.04	15.69

तालिका:- 48 प्रमख T:

वर्ष/माह	वनस्पति धी प्रति कि०	गम बकरा प्रति कि०	अंडा प्रति	जलाने की लकड़ी प्रति क्विन्टल
	18	19	20	21
जनवरी 1983	17.38	19.25	0.69	21.78
फरवरी 1983	17.71	19.00	0.74	22.33
मार्च 1983	17.29	19.00	0.68	23.25
अप्रैल 1983	17.06	19.20	0.62	22.33
मई 1983	17.33	19.43	0.59	21.83
जून 1983	17.46	19.43	0.60	23.00
जुलाई 1983	17.81	19.50	0.60	22.06
अगस्त 1983	18.00	19.67	0.62	22.20
सितम्बर 1983	17.90	19.33	0.63	23.20
अक्टूबर 1983	18.09	18.83	0.65	21.00
नवम्बर 1983	18.15	19.60	0.71	24.17
दिसम्बर 1983	19.00	20.00	0.77	22.59
वार्षिक औसत 1983	17.77	19.35	0.65	22.47

वर्ष/माह	गेहूँ प्रति०	चना प्रति०	चावल प्रति०	अरहर दाल प्रति०	मूंग दाल प्रति०	उर्द दाल प्रति०
1	2	3	4	5	6	7
जनवरी-83	1.80	3.20	2.97	6.38	4.50	5.00
फरवरी-83	1.80	3.25	2.78	6.00	4.50	5.00
मार्च- 83	1.80	3.44	2.75	6.00	4.88	5.00
अप्रैल-83	1.86	3.40	2.90	6.20	5.00	5.30
मई -83	1.92	3.25	3.35	6.56	5.75	5.69
जून-83	1.92	3.25	3.33	6.62	6.00	6.31
जुलाई-83	1.92	3.25	3.38	6.90	6.00	6.45
अगस्त-83	1.92	3.50	3.45	7.15	5.62	6.69
सितम्बर-83	1.92	3.50	3.48	7.00	5.50	6.30
अक्टूबर-83	1.92	3.50	3.63	7.19	6.06	6.12
नवम्बर-83	1.92	3.75	3.50	7.12	5.50	5.75
दिसम्बर-83	1.92	4.00	3.50	7.40	5.50	6.00
वार्षिक औसत	1.88	3.44	3.27	6.71	5.40	5.80
1983-84						

वर्ष/माह	प्याज प्रतिक०	आलु प्रतिक०	सरसो का प्रतिक०	गन्धक प्रतिक०	मछली प्रतिक०	अंडा प्रति
1	8	9	10	11	12	13
जनवरी-83	2.00	1.00	15.00	20.00	18.00	0.75
फरवरी-83	2.00	1.00	15.00	20.00	18.00	0.60
मार्च-83	2.00	1.19	15.00	20.00	18.50	0.50
अप्रैल-83	2.00	1.45	15.00	20.00	भा०अ०	0.50
मई-83	2.00	1.88	15.75	20.00	भा०अ०	0.50
जून-83	1.88	1.94	16.38	20.00	भा०अ०	0.50
जुलाई-83	2.25	2.00	16.30	20.00	" "	0.56
अगस्त-83	2.90	2.40	16.75	20.00	18.00	0.60
सितम्बर-83	3.60	2.50	17.40	20.00	भा०अ०	0.64
अक्टूबर-83	4.00	2.50	18.00	20.00	20.00	0.64
नवम्बर-83	5.00	2.50	20.50	20.00	20.00	0.75
दिसम्बर-83	3.60	2.20	21.60	20.00	19.60	0.75
वार्षिक औसत 1983	2.77	1.88	15.89	20.00	18.87	0.61

वर्ष/माह	गड्ड प्रतिकि०	चीनी प्रतिकि०	लकड़ी प्रतिकि०	वनस्पतिधो प्रतिकि०	दूध प्रतिकि०
1	14	15	16	17	18
जनवरी-1983	2.25	4.50	20.00	16.00	3.00
फरवरी-1983	2.26	4.64	20.00	16.00	3.00
मार्च-1983	1.94	4.56	20.00	16.00	3.00
अप्रैल-1983	2.13	4.58	20.00	15.50	3.00
मई-1983	2.50	4.70	20.00	16.12	3.20
जून-1983	2.28	4.75	20.00	17.00	3.50
जुलाई-1983	2.70	4.85	20.00	17.00	3.00
अगस्त-1983	2.87	4.81	20.00	17.00	3.00
सितम्बर-1983	3.00	5.00	20.00	16.80	3.00
अक्टूबर-1983	3.00	5.00	20.00	16.00	3.00
नवम्बर-1983	3.50	5.12	20.00	16.00	3.00
दिसम्बर-1983	3.20	5.25	20.00	15.98	3.00
वार्षिक औसत 1983	2.61	4.81	20.00	16.28	3.06

तालिका-50 जनपद में नगरीय दैनिक मजदूरी की माहवार दरें एवं
वार्षिक औसत -1983

वर्ष/माह	अकुशल मजदूर	राज	टई
1	2	3	4
जनवरी-1983	12.25	21.00	25.00
फरवरी-1983	12.25	21.00	25.00
मार्च -1983	12.25	21.00	25.00
अप्रैल-1983	12.75	21.00	25.00
मई - 1983	12.75	21.50	25.00
जून- 1983	12.75	21.50	25.00
जुलाई-1983	12.75	21.50	25.00
अगस्त-1983	12.75	21.50	25.00
सितम्बर-1983	12.78	21.00	25.00
अक्टूबर-1983	12.98	21.00	25.00
नवम्बर-1983	12.98	21.00	25.00
दिसम्बर-1983	12.98	21.00	25.00
वार्षिक औसत 1983-	12.69	21.17	25.00

तालिका:- 51 - जनपद में ग्रामीण दैनिक मजदूरी की माहवार दरें एवं
वार्षिक औसत
1983

वर्ष/माह	बटई	राज	खेती/हर मजदूर			
			हल चलाना व बीज बोना	निराई गुडाई	फसल कटाई व दबाई	अन्य खेती/हर कार्य
1	2	3	4	5	6	7
1983						
जनवरी	19.76	17.83	-	-	-	-
फरवरी	20.47	18.30	-	-	-	-
मार्च	20.20	18.53	15.58	-	-	13.00
अप्रैल	20.51	18.43	12.40	-	-	11.31
मई	21.10	18.77	14.00	15.75	12.00	13.00
जून	21.13	18.51	14.25	10.00	-	13.58
जुलाई	21.62	19.40	14.97	10.40	-	12.50
अगस्त	21.74	19.69	-	11.25	-	10.00
सितम्बर	21.67	19.85	-	-	-	11.67
अक्टूबर	21.24	19.49	14.00	-	11.80	-
नवम्बर	21.66	19.66	12.71	-	-	12.50
दिसम्बर	22.27	19.77	13.08	-	-	12.50
वार्षिक औसत	21.11	19.02	13.87	11.85	11.90	12.21

विभिन्न सामाजिक सुविधाओं से दूरी के ४४१४
 तालिका:- 52 अनुसार गामों का विवरण

जनपद में विकास खण्डवार प्रमुखा सुविधा के केन्द्रों की
 दूरी के अनुसार ग्रामोंकी संख्या - 31 मार्च 1983

52.1 - पेयजल स्रोत					
विकास खण्ड	ग्राम में	1 कि०मी० से कम	1-3 कि०मी०	3-5 कि०मी०	5कि०मी० से अधिक
1	2	3	4	5	6
1- तन्कुला	188	8	15	-	-
2- धौलादेवी	189	38	6	-	-
3- भक्तियाछाला	124	2	1	-	-
4- लम्गड़ा	173	6	9	-	-
5- हटालबाग	206	-	-	-	-
6- कपकोट	127	32	42	-	-
7- गरुड़ बैजनाथ	186	-	-	-	-
8- बागेश्वर	354	-	-	-	-
9- चौलुटिया	161	2	1	-	-
10- ताडीछेत	236	14	7	-	-
11- द्वाराहाट	173	30	3	-	-
12- भक्तियासेना	166	13	9	-	-
13- स्याल्दे	170	11	6	-	-
14- सरु	180	65	9	-	-
योग जनपद	2633	221	108	-	-
तन गामों का योग	5				

52.2- ऐलौ पैथिक चिकित्सालय / औशधालय ४८२४
एवं प्राईमरी स्वास्थ्य केन्द्र

विकास खण्ड	ग्राममें	1 कि०मी० से कम	1-3 कि०मी०	3-5 कि०मी०	5कि०मी० से अधिक
1	2	3	4	5	6
1- ताकुला	7	5	15	19	165
2- धौगादेवी	8	2	8	11	204
3- भैरवियाछाना	5	2	5	21	93
4- लमगड़ा	7	2	11	29	139
5- हवालबाग	5	4	17	35	145
6- कपकोट	7	2	10	2	170
7- गरुड़ बैजनाथ	6	3	19	15	142
8- दागेश्वर	10	7	20	23	294
9- चौबुटिया	5	2	15	14	128
10- ताडीपेत	6	1	5	14	231
11- द्वाराहाट	10	5	9	25	152
12- भिकियासैण	8	12	23	54	91
13- स्याल्दे	6	-	10	41	130
14- सल्ट	7	2	12	12	221
योग जम्पद	97	47	180	326	2312
वन ग्राम	5				

52.3 आयुर्वेदिक चिकित्सालय एवं औषधालय

विकास खण्ड	ग्रामों में	1 कि०मी० से कम	1-3 कि०मी०	3-5 कि०मी०	5 कि०मी० से अधिक
1	2	3	4	5	6
1- ताकुला	1	1	4	6	199
2- धौतादेवी	7	2	21	28	175
3- भैस्याछाना	1	-	3	8	115
4- लमगड़ा	3	7	14	12	152
5- हवा खारा	4	1	10	23	168
6- कपकोट	2	9	14	13	163
7- गरुड बैजनाथ	1	1	2	1	181
8- ब्रागेश्वर	3	1	14	37	299
9- त्रौधाटिया	-	1	2	5	156
10- ताडीछेत	5	-	2	28	230
11- द्वाराहाट	1	-	12	9	184
12- भिकियासैण	1	2	8	18	159
13- स्याल्दे	2	2	3	6	174
14- सल्ट	5	11	19	18	201
योग जनपद	36	38	128	204	2556
वन ग्राम	5				

52.4- यूनानी औषधालय

विकास खण्ड	ग्राम में	1 कि०मी० से कम	1-3 कि०मी०	3-5 कि०मी०	5 कि०मी० से अधिक
1	2	3	4	5	6
1- ताकुला	-	-	-	-	211
2- धौलादेवी	-	-	-	-	233
3- भिक्षियाछाना	-	-	-	-	127
4- जमगड़ा	-	-	-	-	188
5- हवा खाम	-	-	-	-	206
6- कपकोट	-	-	-	-	201
7- गरुड बैजनाथ	-	-	-	-	186
8- बागेश्वर	-	-	-	-	354
9- चौटुटिया	-	-	-	-	164
10- ताडीखेत	-	-	-	-	257
11- द्वाराहाट	-	-	-	-	206
12- भिक्षियासैण	-	-	-	-	188
13- स्याल्दे	-	-	-	-	187
14- सल्ट	-	-	-	-	254
योग जनपद	-	-	-	-	2962
वन ग्राम	5				

52.5 यूरिवार कल्याण केन्द्र / उपकेन्द्र

विकास	ग्राम में	1 कि०मी० से कम	1-3 कि० मी०	3-5 कि०मी०	5 कि०मी० से अधिक
कुल					
1	2	3	4	5	6
1- ताकुला	13	3	12	18	165
2- धौलादेवी	13	2	5	9	204
3- भेसियाछाना	12	2	6	15	92
4- लमगड़ा	14	2	7	27	138
5- हवालबाग	12	4	13	33	144
6- कपकोट	15	1	6	11	168
7- गरुड़ बैजनाथ	13	4	17	15	137
8- बा गेश्वर	13	3	20	24	294
9- चौहानटिया	11	-	16	10	127
10- ताडीखेत	13	1	4	13	226
11- द्वाराहाट	13	2	8	25	158
12- भिकियासैण	12	9	21	54	92
13- खाल्दे	12	-	9	37	129
14- सल्ट	13	3	9	12	217
योग जनपद	179	36	153	303	2291
सम ग्राम	5				

52.8सीनियर बेसिक स्कूल बालक

विकास खण्ड	ग्राम में	1कि०मी०से कम	1-3कि०मी०	3-5 कि०मी०	5 कि०मी०से अर्थात्
1	2	3	4	5	6
1- ताकुला	11	12	64	41	83
2- धौलादेवी	9	1	34	34	155
3- भैरवाछाना	6	5	20	30	66
4- लसगड़ा	14	6	34	51	83
5- हथानबाग	9	5	18	39	135
6- कककोट	20	7	32	31	111
7- गरुड़ बैजनाथ	8	6	52	36	84
8- लागेश्वर	21	7	79	104	143
9- चौलुटिया	10	3	28	29	94
10-ताडीछेत	12	3	13	41	188
11- द्वाराहाट	11	20	38	21	116
12- भिकियाभैण	6	2	31	39	110
13- स्यान्दे	8	2	10	21	146
14- सल	12	1	41	32	168
योग जनपद	157	80	494	549	1682
वक्त्र ग्राम	5				

152.9 सीनियर स्कूल बालिका

विकास

खण्ड	ग्राम	1 कि०मी० से कम	3-5 कि०मी०	3-5 कि०मी०	6 कि०मी० से अधिक
1	2	3	4	5	6
1- ताकुला	3	12	54	33	109
2- धालादेवी	1	1	14	16	201
3- भैरवाछाना	1	2	6	23	95
4- लमगड़ा	1	2	11	8	166
5- हवालबाग	2	-	13	23	168
6- कपकोट	-	-	-	-	201
7- गरुड़ बैजनाथ	2	-	17	11	156
8- बागेश्वर	1	2	15	24	312
9- चौहानटिया	3	6	27	13	115
10- ताडीछेत	2	1	13	41	200
11- द्वाराहाट	-	2	12	17	175
12- भिकियासैण	2	3	26	34	123
13- स्याल्दे	1	-	16	19	151
14- सल्ट	2	1	15	14	222
योग जनपद	21	32	239	276	2394
वन ग्राम	5				

52.10 हायर सेकेन्ड्री स्कूल बालक

१९७१

विकास जुडे	ग्राममें	1 कि०मी० से कम	1-3 कि०मी०	3-5 कि०मी०	5 कि०मी० से अधिक
1	2	3	4	5	6
1- ताकुला	11	12	54	51	83
2- धौलादेवी	8	1	7	18	199
3- भैरव्याछाना	4	2	6	17	98
4- लमगड़ा	5	-	7	30	146
5- हवालबाग	11	9	32	43	111
6- कपकरेट	7	4	30	15	145
7- गरुड़ बैजनाथ	6	2	29	27	122
8- बागेश्वर	8	8	78	76	184
9- चौलाटिया	6	3	29	31	95
10- ताडीखेत	10	2	9	22	214
11- द्वाराहाट	10	24	30	37	105
12- भिकियासेण	13	14	39	43	79
13- स्याल्दे	9	3	28	58	89
14- सल्ट	12	12	42	45	143
योग जनपद	120	96	420	513	1813
बन ग्राम	5				

52.11 हायर सेकेंड्री स्कूल खैरालिका ११११४

विकास खण्ड	ग्राम में	1 कि०मी० से कम	1-3 कि०मी०	3-5 कि०मी०	5 कि०मी० से अधिक
1	2	3	4	5	6
1- ताकुला	-	-	-	-	211
2- धौलादेवी	-	-	-	-	233
3- भैरवाछाना	-	-	-	-	127
4- लमगड़ा	-	-	-	-	188
5- हवालबाग	-	-	-	-	206
6- लपकोट	-	-	-	-	201
7- गरुड़ बैनाथ	-	-	-	-	186
8- बागेश्वर	-	-	-	-	354
9- चौधुटिया	1	2	3	5	153
10- ताडीखेत	-	2	7	27	221
11- धाराहाट	1	7	9	23	166
12- भिकियासैण	-	-	-	-	188
13- स्याल्दे	-	-	-	-	187
14- सल्ट	1	3	2	1	247
योग जनपद	3	14	21	56	2868
वन ग्राम	5				

52.12 पशु चिकित्सालय/ पशु पालन केन्द्र

विकास खण्ड	ग्रामों	कि०मी० से कम	1-3 कि०मी०	3-5 कि०मी०	5 कि०मी० से अधिक
1	2	3	4	5	6
1- ताकुला	6	10	51	47	97
2- धौलादेवी	9	2	24	30	168
3- भैयाघाना	5	4	14	23	81
4- लमगड़ा	6	11	48	51	102
5- हवालबाग	6	12	37	57	94
6- कपकोट	7	1	16	24	153
7- गरुड़ बैजनाथ	5	3	32	39	107
8- बागेश्वर	5	5	40	56	248
9- चौखुटिया	6	11	28	46	73
10- ताडीतीत	5	5	15	45	187
11- द्वाराहाट	5	14	31	38	118
12- भिकियासैण	5	25	36	40	82
13- स्थाल्दे	5	4	35	50	93
14- सल्ट	5	5	26	31	187
योग जनपद	80	112	403	577	1790
वन ग्राम	5				

52.13 कृत्रिम गर्भाधान केन्द्र/ उपकेन्द्र

विकास खण्ड	ग्रामों	1 कि०मी० से कम	1-3 कि०मी०	3-5 कि०मी०	5 कि०मी० से अधिक
1	2	3	4	5	6
1- ताकुला	7	24	62	49	69
2- धौलादेवी	2	2	16	24	189
3- भैरवियाछाना	2	1	8	14	102
4- लम्गड़ा	2	6	20	27	133
5- हवालबाग	3	4	35	54	110
6- कपकोट	1	-	1	3	196
7- गरुड़ बैजनाथ	6	4	31	39	106
8- बागेश्वर	1	2	23	18	310
9- चौहण्टिया	6	12	28	40	78
10- ताजीछेत	8	4	18	46	181
11- द्वाराहाट	7	14	34	39	112
12- भिकियापौण	3	2	5	18	160
13- स्थालदे	1	-	1	-	185
14- सल्ट	-	-	-	-	254
योग जनपद	49	75	282	371	2185
वन ग्राम	5				

52.14 प्रारम्भिक ग्राम सहायारी समिति

विकास खण्ड	ग्रामों में	1कि०मी० से कम	1-3 कि०मी०	3-5 कि०मी०	5कि०मी० से अधिक
1	2	3	4	5	6
1- लाकुला	11	15	64	36	85
2- धोलादेवी	9	11	28	29	156
3- भिकियाछाना	4	5	10	20	88
4- लमगड़ा	8	5	42	60	73
5- हवालगाग8	9	3	41	51	102
6- कपकोट	8	12	28	28	125
7- गरुड़ बैजनाथ	3	-	27	30	126
8- लागेश्वर	8	7	72	57	210
9- चौहोटिया	5	12	29	52	66
10- ताडीछेत	9	11	25	41	171
11- द्वाराहाट	9	26	42	36	93
12- भिकियाछेण	6	35	31	33	83
13- स्याल्दे	7	5	40	52	83
14- सल्ट	10	8	54	48	134
योग जनपद	106	155	533	573	1595
वन ग्राम	5				

52.15 क्रय विक्रय सहकारी समितियां

विकास खण्ड	ग्रामों में	1-कि०मी० से कम	1-3 कि०मी०	3-5 कि०मी०	5कि०मी० से अधिक
1	2	3	4	5	6
1- ताकुला	-	-	-	-	211
2- धौतादेवी	-	-	-	-	233
3- भैरव्याछाना	-	-	-	-	127
4- लमगड़ा	-	-	-	-	188
5- हवालबाग	-	-	5	17	184
6- कपलोट	-	-	-	-	201
7- गच्छ बैजनाथ	-	-	-	-	186
8- बागेश्वर	-	-	-	-	354
9- चौलुटिया	-	-	-	-	164
10-ताडीखेत	-	-	-	-	257
11- द्वाराहाट	-	-	-	-	206
12- भिकियासैण	-	-	-	-	188
13- स्थाल्दे	-	-	-	-	187
14- सल्ट	-	-	-	-	254
योग जनपद	-	-	5	17	2940
वन ग्राम	5				

52.16 पशुबाजार

विकास खण्ड	ग्रामों की संख्या	1 कि०मी० से कम	1-3 कि०मी०	3-5 कि०मी०	5 कि०मी० से अधिक
1	2	3	4	5	6
1- ताकुला	-	-	-	-	211
2- धौलादेवी 8	-	-	-	-	233
3- भैरवियाछाना	-	-	-	-	127
4- लमगड़ा	-	-	-	-	188
5- हवलाबाग	-	-	-	-	206
6- कपड़ोट	≡	-	-	-	201
7- गरुड़ बैजनाथ	-	-	-	-	186
8- बागेश्वर	-	-	-	-	354
9- चौखुटिया	-	-	-	-	164
10- ताडीखेत	-	-	-	-	257
11- द्वाराहाट	-	-	-	-	206
12- भिकियासैण	-	-	-	-	188
13- स्याल्दे	-	-	-	-	187
14- सल्ट	-	-	-	-	254
योग जनपद	-	-	-	-	2962
वन ग्राम	5				

52.17- शीत भंडार

विकास खण्ड	ग्रामों से कम	1 कि०मी से कम	1-3 कि०मी	3-5 कि०मी	5किमी० से अधिक
1	2	3	4	5	6
1- ताकुला	-	-	-	-	211
2- धौलादेखी	-	-	-	-	233
3- भैरव्याछाना	-	-	-	-	127
4- लमगड़ा	-	-	-	-	188
5- हवालबाग	-	-	-	-	206
6- कपकोट	-	-	-	-	201
7- गलड़ बैजनाथ	-	-	-	-	186
8- बागेश्वर	-	-	-	-	354
9- चौखुटिया	-	-	-	-	164
10- ताडीपेत	-	-	-	-	257
11- द्वाराहाट	-	-	-	-	206
12- भिकियासेण	-	-	-	-	188
13- स्याल्दे	-	-	-	-	187
14- सल्ल	-	-	-	-	254
योग जनपद	-	-	-	-	2962
वल्ल ग्राम	5				

52.18 बीज गोदाम / उर्वरक भंडार

विकास खण्ड	ग्रामों में	1 कि०मी से कम	1-3 कि०मी०	3-5 कि०मी	5 कि०मी० से अधिक
1- ताकला	12	21	96	45	37
2- धौलादेवी	7	3	6	14	203
3- धौलादेवी	9	3	3	3	109
4- लमगड़ा	6	4	5	10	163
5- हवालवाग	6	6	12	7	175
6- कपकोट	10	5	6	15	165
7- गरुड बेजनाथ	11	6	16	22	131
8- बागेश्वर	16	12	89	117	120
9- चौकुटिया	12	5	49	40	58
10- ताडीत	9	5	48	54	141
11- धाराहाट	11	10	22	14	149
12- भिकियासैण	8	4	24	35	117
13- स्थाल्दे	8	25	66	44	44
14- सल्ट	11	6	11	16	210
योग जनपद	136	115	453	436	1822
वन ग्राम	5				

521.

52.19 कृषि आजार, पम्पसेट, डीजल ईजन आदि की मरम्मत की सुविधा
कृषि सेवा केन्द्र

विकास खण्ड	ग्राम में से कम	1कि०मी० से कम	1-3 कि०मी०	3-5 कि०मी०	5कि०मी० से अधिक
1	2	3	4	5	6
1- तकांला	-	-	-	-	211
2- धौलादेवी	-	-	-	-	233
3- भिकियाछाना	-	-	-	-	127
4- लभगड़ा	-	-	-	-	188
5- हवालबाग	-	-	-	-	206
6- कपकोट	-	-	-	-	201
7- गलड़ बेजनाथ	-	-	-	-	186
8- बागेश्वर	-	-	-	-	354
9- चौहटिया	-	-	-	-	164
10- ताडीखेत	-	-	-	-	257
11- द्वाराहाट	-	-	-	-	206
12- भिकियासेण	-	-	-	-	188
13- स्याल्दे	-	-	-	-	187
14- सल्ट	-	-	-	-	254
योग जनपद	-	-	-	-	2962
5-					
व ग्राम	5				

52.20 बाजार/ हाट

विक्रय केंद्र	ग्राम में	1 कि०मी० से कम	1-3 कि०मी०	3-5 कि०मी०	5 कि०मी० से अधिक
1	2	3	4	5	6
1- ताकुला	4	9	47	26	125
2- धौलकादेवी	-	-	-	-	233
3- भीरुस्थाना	2	3	7	14	101
4- लमगड़ा	3	-	5	42	138
5- हवालवाग	2	2	8	22	172
6- कपकोट	3	1	12	12	173
7- गरुड़ बैजनाथ	2	2	23	31	128
8- बागेश्वर	-	1	12	12	329
9- चौखुटिया	1	3	5	-	155
10- ताडीयेत	3	1	6	9	238
11- द्वाराहाट	2	14	11	22	157
12- भिकियासेना	2	4	13	21	148
13- स्थाल्दे	2	18	55	58	54
14- सल्ट	-	-	-	-	254
योग जनघट	26	58	204	269	2405
वन ग्राम	5				

52.21 थोक मन्डी

विकास खण्ड	गावो मे	1 कि०मी० से कम	1-3 कि०मी	3-5 कि०मी	5 कि० से अधिक
1	2	3	4	5	6
1- ताकुला	-	-	-	-	211
2- धौलादेवी	-	-	-	-	233
3- भैरव्याछाना	-	-	-	-	127
4- लमगडा	-	-	-	-	188
5- हवालबाग	-	-	-	-	206
6- कपकोट	-	-	-	-	201
7- गरुड बैजनाथ	=	-	-	-	186
8- बागेश्वर	-	-	-	-	354
9- चौखुटिया	-	-	-	-	164
10- ताजीपेत	-	-	-	-	257
11-द्वाराहाट	-	-	-	-	206
12- भिक्रियाभेण	-	-	-	-	188
13- स्याल्दे	-	-	-	-	187
14- जल्ट	-	-	-	-	254
योग जम्पद	-	-	-	-	2962
वन ग्राम	5				

53.22 सस्ते गल्ले की दुकानें

४102४

विकास खण्ड	ग्राम में	1 कि०मी० से कम	1-3 कि०मी०	3-5 कि०मी०	5 कि०मी० से अधिक
1	2	3	4	5	6
1- ताकुला	43	8	98	40	22
2- धौलादेवी	48	14	48	57	66
3- भैरवाछाना	31	11	7	28	50
4- लमगड़ा	46	12	31	54	45
5- हवालबाग	48	10	41	57	50
6- कपकोट	58	1	42	32	68
7- गरुड़ बैजनाथ	34	15	45	63	29
8- बागेश्वर	56	30	77	112	79
9- चौखुटिया	46	7	43	46	22
10- ताडीपेत	42	14	17	55	129
11- द्वारहाट	51	27	46	35	47
12- भिरक्यसैण	51	10	27	34	66
13- स्थान्दे	48	1	79	43	16
14- सल्ट	60	10	48	48	88
योग जनपद	662	170	649	704	777
तन ग्राम	5				

52.23 पक्की सड़कें

विकास खण्ड	ग्राम में	1 कि०मी० से कम	1-3 कि०मी०	3-5 कि०मी०	5 कि०मी० से अधिक
1	2	3	4	5	6
1- तादुना	37	21	57	28	68
2- धौलोदवी	18	11	51	27	126
3- भैरव्याछाना	15	10	21	26	55
4- लमगड़ा	20	4	2	8	154
5- हवालबाग	37	14	73	47	35
6- कपकोट	19	2	14	18	148
7- गरूड ब्रैजनाथ	23	2	47	35	79
8- बागेश्वर	42	4	41	45	222
9- चौधुटिया	21	26	35	23	54
10- ताडी जेत	23	13	35	37	149
11- द्वाराहाट	33	17	34	20	102
12- भिकिया जोग	36	29	19	33	71
13- स्थाल्दे	33	8	24	29	93
14- सल्ट	33	16	59	34	112
योग जनपद	390	177	512	415	1468

वन ग्राम

52.24 रेलवे स्टेशन

विकास खण्ड	ग्राम में	1 कि०मी० से कम	1-3 कि०मी०	3-से5 कि०मी०	5 कि०मी० से अधिक
1	2	3	4	5	6
1- ताकुला	-	-	-	-	211
2- धौलादेवी	-	-	-	-	233
3- भैरव्याछाना	-	-	-	-	127
4- लगगड़ा	-	-	-	-	188
5- हवालबाग	-	-	-	-	206
6- कपकोट	-	-	-	-	201
7- गरुड़ वैजनाथ	-	-	-	-	186
8- बागेश्वर	-	-	-	-	354
9- चौटुटिया	-	-	-	-	164
10- ताडीपेत	-	-	-	-	257
11- द्वाराहाट	-	-	-	-	206
12- भिकियाभैण	-	-	-	-	188
13- स्याल्दे	-	-	-	-	187
14- सल्ट	-	-	-	-	254
योग जनपद	-	-	-	-	2962
वन ग्राम	5				

52.25- वस स्टेशन/ बस स्टॉप

₹105

विकास खण्ड	ग्राम में	1 कि०मी० से कम	1-3 कि०मी०	3-5 कि०मी०	5 कि०मी० से अधिक
1	2	3	4	5	6
1- ताकुला	16	9	55	37	94
2- धौलादेवी	21	2	32	36	122
3- भैरव्याछाना	11	1	17	18	80
4- लमगड़ा	13	-	3	8	164
5- हवालबाग	19	6	53	55	73
6- कपकोट	6	1	15	19	160
7- गरुड़ बैजनाथ	8	1	26	30	121
8- बागेश्वर	12	3	47	48	244
9- चौधुटिया	7	12	41	43	61
10- ताडीघेत	6	2	16	37	196
11- द्वाराहाट	11	12	31	29	123
12- भिकियसेण	7	28	27	40	86
13- स्थाल्दे	7	3	40	43	94
14- सल्ट	12	9	44	31	158
योग जनपद	156	89	447	474	1796
वन ग्राम	5				

विकास खण्ड	ग्राम में	1 कि०मी० से कम	1-3 कि०मी०	3-5 कि०मी०	5 कि०मी० से अधिक
1	2	3	4	5	6
1- ताकुला	37	10	104	58	2
2- धौलादेवी	35	16	51	58	73
3- भैरवखाना	13	10	29	30	45
4- लमगड़ा	18	13	43	62	52
5- हवा तबाग	32	8	79	52	35
6- कपकोट	37	-	49	42	73
7- गरुड़ बैजनाथ	23	21	48	64	30
8- बागेश्वर	50	39	192	73	-
9- चौखुटिया	17	11	52	54	30
10- तांडीखेत	35	13	18	58	133
11- द्वाराहाट	22	34	57	40	53
12- भिकियासैण	16	18	38	44	72
13- स्याल्दे	27	-	90	51	19
14- सल्ट	23	23	57	57	94
योग जनपद	385	216	907	743	711
वन ग्राम	5				

52.27 -तार धर

विकास खण्ड	ग्राम में	1 कि०मी० से कम	1-3 कि०मी०	3-5 कि०मी०	5 कि०मी० से अधिक
1	2	3	4	5	6
1- ताकुला	8	1	18	25	159
2- धौलादेवी	4	1	5	1	222
3- भैरवियाछन	3	3	5	13	103
4- लमगड़ा	3	2	11	38	134
5- हवालवाग	6	5	22	31	142
6- कपकोट	2	1	5	5	188
7- गरुड़ बैजनाथ	4	1	21	27	133
8- बागेश्वर	2	2	20	24	306
9- चौहानुटिया	5	2	22	39	96
10- ताडीधेत	8	2	8	29	210
11- द्वाराहाट	7	18	11	21	149
12- भिकियासेग	2	9	25	24	128
13- स्याल्दे	2	3	11	9	162
14- सल्ट	2	2	3	1	246
योग जनपद	58	52	187	287	2378
वन ग्राम	5				

52.24 रेलवे स्टेशन

विकास खण्ड	ग्राम में	1 कि०मी० से कम	1-3 कि०मी०	3-से5 कि०मी०	5 कि०मी० से अधिक
1	2	3	4	5	6
1- ताकुला	-	-	-	-	211
2- धौलादेवी	-	-	-	-	233
3- भैरव्याछाना	-	-	-	-	127
4- लमगड़ा	-	-	-	-	188
5- हवालबाग	-	-	-	-	206
6- कपकोट	-	-	-	-	201
7- गरुड़ वैजनाथ	-	-	-	-	186
8- बागेश्वर	-	-	-	-	354
9- चौआटिया	-	-	-	-	164
10- ताडीजेत	-	-	-	-	257
11- द्वाराहाट	-	-	-	-	206
12- भिकियाशैण	-	-	-	-	188
13- स्याल्दे	-	-	-	-	187
14- सल्ट	-	-	-	-	254
योग जनपद	-	-	-	-	2962
वन गाँव	5				

52.25- वस स्टेशन/ बस स्टॉप

१०५

विकास खण्ड	ग्राम में	1 कि०मी० से कम	1-3 कि०मी०	3- 5 कि०मी०	5 कि०मी० से अधिक
---------------	-----------	-------------------	---------------	----------------	---------------------

1	2	3	4	5	6
---	---	---	---	---	---

1- ताकुला	16	9	55	37	94
2- धौलादेवी	21	2	32	36	122
3- भैरवाछाना	11	1	17	18	80
4- लमगड़ा	13	-	3	8	164
5- हवालबाग	19	6	53	55	73
6- कपकोट	6	1	15	19	160
7- गरुड़ बेजनाथ	8	1	26	30	121
8- बागेश्वर	12	3	47	48	244
9- चौधुटिया	7	12	41	43	61
10- ताडीघेत	6	2	16	37	196
11- द्वाराहाट	11	12	31	29	123
12- भिकियारण	7	28	27	40	86
13- स्थाल्दे	7	3	40	43	94
14- सल्ट	12	9	44	31	158

योग जनपद	156	89			1796
----------	-----	----	--	--	------

447

474

वन ग्राम	5
----------	---

52.26 डाकघर

४१०६४

विकास खण्ड	ग्राम में	1 कि०मी० से कम	1-3 कि०मी०	3-5 कि०मी०	5 कि०मी० से अधिक
1	2	3	4	5	6
1- ताकुला	37	10	104	58	2
2- धौलादेवी	35	16	51	58	73
3- भैरवखाना	13	10	29	30	45
4- लमगड़ा	18	13	43	62	52
5- हवा तबाग	32	8	79	52	35
6- कपकोट	37	-	49	42	73
7- गरुड़ बैजनाथ	23	21	48	64	30
8- बागेश्वर	50	39	192	73	-
9- चौखुटिया	17	11	52	54	30
10- तांडीखेत	35	13	18	58	133
11- द्वाराहाट	22	34	57	40	53
12- भिकियासैण	16	18	38	44	72
13- स्याल्दे	27	-	90	51	19
14- सल्ट	23	23	57	57	94
योग जनपद	385	216	907	743	711
वन ग्राम	5				

विकास खण्ड	ग्राम में	1 कि०मी० से कम	1-3 कि०मी०	3-5 कि०मी०	5 कि०मी० से अधिक
1	2	3	4	5	6
1- ताकुला	8	1	18	25	159
2- धौलादेवी	4	1	5	1	222
3- भैरव्याछन	3	3	5	13	103
4- लमगड़ा	3	2	11	38	134
5- हवालवाग	6	5	22	31	142
6- कपकोट	2	1	5	5	188
7- गरुड़ बैजनाथ	4	1	21	27	133
8- बागेश्वर	2	2	20	24	306
9- चौहण्टिया	5	2	22	39	96
10- ताडीधेत	8	2	8	29	210
11- द्वाराहाट	7	18	11	21	149
12- भिकिया	2	9	25	24	128
13- स्याल्दे	2	3	11	9	162
14- सल्ट	2	2	3	1	246
योग जनपद	58	52	187	287	2378
कन ग्राम	5				

52.28 भूमि विकास बैक

११०८१

विकास खण्ड	ग्राम में	1 कि०मी० से कम	1-3 कि०मी०	3-5 कि०मी०	5 कि०मी०से अधिक
1	2	3	4	5	6
1- तहुला	-	-	-	-	211
2- धौलादवी	-	-	-	-	233
3- भैरव्याछाना-	-	-	-	-	127
4- लमगड़ा	-	-	-	-	188
5- हवालबाग	-	-	5	17	184
6- पकोट	-	-	-	-	201
7- गरुड़ वैजनाथ -	-	-	-	-	186
8- बागेश्वर	-	-	-	-	354
9- चौधुटिया	-	-	-	-	164
10- ताडीछेत	-	-	-	-	257
11- धाराहाट	-	-	-	-	206
12- भिकियासैण	-	-	-	-	188
13- स्याल्दे	-	-	-	-	187
14- सल्ट	-	-	-	-	254
योग जनपद	-	-	5	17	2940
जन गर्भम	5				

52.29 व्यवसायिक बैंक/ गा०मी० बैंक/ सहकारी बैंक

विकास खण्ड	ग्राम में	1 कि०मी० से कम	1-3 कि०मी०	3-5 कि०मी०	5 कि०मी० से अधिक
1	2	3	4	5	6
1- तकगुला	4	-	18	12	177
2- धालादेवी	3	2	5	8	215
3- भैरव्याछाटा	2	5	7	10	103
4- लमगड़ा	3	3	10	11	161
5- हवालबाग	2	2	8	16	178
6- कपकोट	2	-	5	4	190
7- गरुड़ वैजनाथ	3	-	15	14	154
8- बामेश्वर	1	-	13	16	324
9- चौहणुटिया	4	1	5	8	146
10- ताडीछेत	3	1	3	29	221
11- द्वाराहाट	3	7	2	9	185
12- भिकियाभगा	3	1	10	12	162
13- स्याल्दे	3	1	3	17	163
14- सल्ट	3	1	8	10	232
योग समस्त	39	24	112	176	2611
कुल गा०	5				

52.30 विकास खण्ड

विकास खण्ड	ग्राममें	1 कि०मी० से कम	1-3 कि०मी०	3से5 कि०मी०	5 कि०मी० से अधिक
1	2	3	4	5	6
1- ताड़ुला	1	-	4	4	202
2- धौलादेवी	1	4	6	14	208
3- भैरवियाछाना	1	1	-	3	122
4- लम्गड़ा	1	1	2	10	174
5- हवालबाग	1	7	14	7	177
6- कपकोट	1	-	6	15	179
7- गरुड़ वैजनाथ	1	3	16	17	149
8- बागेश्वर	1	-	5	11	337
9- चौधुटिया	1	3	12	25	123
10- ताडीछेत	1	1	12	25	218
11- द्वाराहाट	1	3	16	11	175
12- भिकियासेण	1	5	24	35	123
13- स्थाल्दे	1	-	4	19	163
14- बल्ल	1	2	10	17	224
योग ज्ञपद	14	30	131	213	2574
वन ग्राम	5				

52.31 ग्राम सेवक केन्द्र

४१११४

विकास खण्ड	ग्राम में	1 कि०मी० से कम	1-3 कि०मी०	3-5 कि०मी०	5 कि०मी० से अधिक
---------------	--------------	-------------------	---------------	---------------	---------------------

1	2	3	4	5	6
1- ताकुला	10	14	91	50	46
2- धौलादवी	10	24	53	63	83
3- भौसायाछाना	10	4	36	35	42
4- लमगड़ा	10	31	34	53	60
5- हवालनाग	10	15	80	64	37
6- कपकोट	10	6	44	45	97
7- गरुड़ बैजनाथ	10	11	63	45	57
8- बागेश्वर	10	17	88	134	105
9- चौधुटियां	10	14	66	35	39
10- ताडीचेत	10	4	48	59	135
11- द्वाराहाट	10	28	66	39	63
12- भिकियासेण	10	30	39	43	66
13- ख्याल्दे	10	25	66	44	42
14- सल्ट	10	18	83	63	80

योग जनपद	140	241	857	772	952
----------	-----	-----	-----	-----	-----

वन ग्राम	5
----------	---

तालिका:- 53 जनपद में राज्य कर्मचारियों के आंकड़े

कर्मचारी वर्ग	31 मार्च 1981	31 मार्च 1982	31 मार्च 1983
1	2	3	4
1- पूर्णकालिक कर्मचारी			
1.1- - राजपत्रित	460	460	484
1.2- अराजपत्रित	14275	14717	15594
2- अल्प समय कार्य करने वाले कर्मचारी	248	247	1176
3- कन्टिजेन्सी कर्मचारी अराजपत्रित	410	456	484
4- वर्क चार्ज कर्मचारी	818	1644	1350
5- अनुसूचित जाति के कर्मचारी	922	2061	5193
6- अनुसूचित जाति के कर्मचारी	84	108	150

नोट:- मद 5 एवं 6 की सूचना संबंधित वर्ष से पूर्व के 31 दिसम्बर की है

तालिका: 54 जनपद में सेवायाजत कार्यालयों द्वारा किया गया कार्य

क्र.सं०	मद	1980-81	1981-82	1982-83
1	2	3	4	5
1- सेवायोजन कार्यालयों की संख्या		2	2	2
2- जीवित पंजीकृत पर अभ्यर्थियों की संख्या		12135	13404	14976
3- वर्ष में पंजीकृत अभ्यर्थियों की सं०		8657	7610	7990
4- सूचित रिक्तियों की संख्या		597	801	798
5- वर्ष में कार्य पर लगाये गये व्यक्ति		551	505	555

तालिका:- 55 आर्थिक गणना:- 1980

श्रीकरण	ग्रामीण	नगरीय	योग
1.	2	3	4
<u>1- उद्यमों की संख्या</u>			
1.1- कृषि	302	12	314
1.2- अकृषि	15628	3032	18660
1.3- योग	15930	3044	18974
<u>2- उद्यमों में सामान्यतः कार्यरत व्यक्ति</u>			
2.1- कृषि	777	23	800
2.2- अकृषि	25344	9422	34766
योग : -2.3	26121	9445	35566
<u>3- स्वाकार्य उद्यम</u>			
3.1- कृषि	202	9	211
3.2- अकृषि	12620	2271	14891
योग 3.3	12822	2280	15102
<u>4- संस्थाएँ एक या एक से अधिक भाड़े पर</u>			
4.1- कृषि	100	3	103
4.2- अकृषि	3008	761	3769
योग 4.3	3108	764	3872
<u>5- भाड़े पर सामान्यतः कार्यरत व्यक्ति</u>			
5.1- कृषि संस्थान	549	14	563
5.2- अकृषि संस्थान	11873	6742	18615
5.3- निःसंस्त संस्थान	12422	6756	19178

वर्ष/जिला विकास खण्ड	सामान्य शिक्षा के लिये दी गयी छात्रवृत्तियाँ	व्यवसायिक प्रशिक्षण छात्रवृत्तियाँ
1	2	3
1980-81	4897	157
1981-82	5488	227
1982-83	6555	80
1982-83 विकास खण्ड वार		
1- तफकुला		
2- धौलादेवी		
3- भैसियाछाना		
4- लमगड़ा		
5- हवालबाग		
6- कपकोट		
7-गरुड़ बैजनाथ	विकास खण्ड वार अप्राप्त	
8- बागेश्वर		
9- चौखुटिया		
10- ताडीखेत		
11- द्वाराहाट		
12- भिकियासेना		
13- स्याल्दे		
14- सल्ट		
योग ग्रामीण	6555	80
जिलायोग	6555	80

तालिका:- 57 अवरोही क्रमानुसार श्रेणी बद्ध विकास खण्डों की कुछ प्रमुख मदों की सूचनाएँ - 1983

क्र. सं०	क्षेत्रफल		जनसंख्या		जूनियर बेसिक स्कूल	
	विकास खण्ड का नाम	वर्ग कि०मी० का नाम	विकासखण्ड संख्या	संख्या	विकास खण्ड का नाम	संख्या
1	2	3	4	5	6	7
1-	कपकोट	1290.82	द्वाराहाट	52551	कपकोट	121
2-	धौलादेवी	700.20	कपकोट	51560	बागेश्वर	99
3-	बागेश्वर	448.78	ताडीछेत	51183	सल्ट	95
4-	हवालबाग	399.09	सल्ट	51025	ताडीछेत	94
5-	लमगड़ा	355.93	बागेश्वर	49236	धौलादेवी	87
6-	द्वाराहाट	316.18	ताकुला	46308	हवालबाग	84
7-	सल्ट	303.37	धौलादेवी	44829	द्वाराहाट	82
8-	गरुड़बैजनाथ	292.84	हवालबाग	42170	स्याल्दे	78
9-	ताकुला	292.69	स्याल्दे	42106	गरुड़ बैजनाथ	77
10-	स्याल्दे	257.12	गरुड़बैजनाथ	41232	ताकुला	76
11-	ताडीछेत	215.85	चौहण्टिया	40968	भिकियासैण	70
12-	चौहण्टिया	182.17	भिकियासैण	38034	लमगड़ा	69
13-	भिकियासैण	171.81	लमगड़ा	33177	चौहण्टिया	67
14-	भेसियाछाना	120.22	भेसियाछाना	25131	भेसियाछाना	60

४११६४

तालिका:- 57 क्रमशः

क्रं सं०	सीनियर बेसिक स्कूल		हायर सेकेंड्री स्कूल		डिग्री कालेज	
	विकास खण्ड का नाम	संख्या	विकास खण्ड का नाम	संख्या	विकासखण्ड का नाम	संख्या
1	8	9	10	11	12	13
1-	बागेश्वर	22	भिकियासैण	13	सल्ट	1
2-	कपकोट	20	सल्ट	13	ताकुला	-
3-	लमगड़ा	15	ताकुला	11	धौलादेवी	-
4-	ताकुला	14	द्वाराहाट	11	भैरियाछाना	-
5-	ताड़ीखेत	14	हवालबाग	11	लमगड़ा	-
6-	सल्ट	14	ताड़ीखेत	10	हवालबाग	-
7-	चौखुटिया	13	स्थाल्दे	9	कपकोट	-
8-	द्वाराहाट	11	धौलादेवी	8	गरुड़ बैजनाथ	-
9-	हवालबाग	11	बागेश्वर	8	बागेश्वर	-
10-	गरुड़ बैजनाथ	10	कपकोट	7	चौखुटिया	-
11-	धौलादेवी	10	चौखुटिया	7	ताड़ीखेत	-
12-	स्थाल्दे	9	गरुड़ बैजनाथ	6	द्वाराहाट	-
13-	भिकियासैण	8	लमगड़ा	5	भिकियासैण	-
14-	भैरियाछाना	7	भैरियाछाना	4	स्थाल्दे	-

तालिका:- 57 क्रमशः

1178

क्र०स०	ऐलोपैथिक चिकित्सालय एवं औषधालय		आयुर्वेदिक चिकित्सालय एवं औषधालय		पक्की सड़के	
	विकासखण्ड का नाम	संख्या	विकासखण्ड का नाम	संख्या	विकासखण्ड का नाम	कि०मी०
1	14	15	16	17	18	19
1-	द्वाराहाट	8	धौलादेवी	7	हवालबाग	224
2-	बागेश्वर	8	ताड़ीखेत	5	सल्ट	211
3-	धौलादेवी	7	सल्ट	5	ताड़ीखेत	195
4-	भिकियासैण	7	हवालबाग	4	ताकुला	176
5-	ताकुला	6	बागेश्वर	3	द्वाराहाट	170
6-	लमगड़ा	6	लमगड़ा	3	धौलादेवी	167
7-	सल्ट	6	कपकोट	2	कपकोट	135
8-	कपकोट	5	स्याल्दे	2	स्याल्दे	117
9-	गरुडबैजनाथ	5	गरुडबैजनाथ	1	लमगड़ा	104
10-	ताड़ीखेत	5	ताकुला	1	भिकियासैण	84
11-	स्याल्दे	5	द्वाराहाट	1	भैसियाछाना	80
12-	चौखुटिया	4	भिकियासैण	1	गरुडबैजनाथ	78
13-	भैसियाछाना	4	भैसियाछाना	1	बागेश्वर	76
14-	हवालबाग	4	चौखुटिया	-	चौखुटिया	67

तालिका:- 57 क्रमशः

४११४४

क्रसं० पेयजल कुूपों की सुविधा युक्त ग्रामों की संख्या		डाकधर		पशु चिकित्सालय		
1	विकास खण्ड का नाम	संख्या	विकास खण्ड का नाम	संख्या	विकास खण्ड का नाम	
1	20	21	22	23	24	
					25	
1-	ताकुला	-	वागेश्वर	50	कपकोट	2
2-	धौलादेवी	-	ताकुला	37	चौखुटिया	2
3-	भैरियाछाना	-	कपकोट	37	धौलादेवी	2
4-	लमगड़ा	-	ताडीछेत	35	भिकियाझैण	2
5-	हवालवाग	-	धौलादेवी	35	लमगड़ा	2
6-	कपकोट	-	हवालवाग	32	हवालवाग	2
7-	गरुड़ वैजनाथ	-	स्याल्दे	27	ताकुला	1
8-	वागेश्वर	-	गरुड़ वैजनाथ	23	ताडीछेत	1
9-	चौखुटिया	-	सल्ट	23	गरुड़ वैजनाथ	1
10-	ताडीछेत	-	द्वाराहाट	22	द्वाराहाट	1
11-	द्वाराहाट	-	लमगड़ा	18	भैरियाछाना	1
12-	भिकियाझैण	-	चौखुटिया	17	स्याल्दे	1
13-	स्याल्दे	-	भिकियाझैण	16	सल्ट	1
14-	सल्ट	-	भैरियाछाना	13	वागेश्वर	-

तालिका- 57 क्रमशः

राजकीय नक्कूप		निजी नक्कूप	
क्र०सं०	विकास खण्ड का नाम	विकास खण्ड का नाम	संख्या
1	26	27	28
1-	ताकुला	ताकुला	-
2-	धौलादेवी	धौलादेवी	-
3-	भैक्षियाछाना	भैक्षियाछाना	-
4-	लमगड़ा	लमगड़ा	-
5-	हवालबाग	हवालबाग	-
6-	कपकोट	कपकोट	-
7-	गरुड़ वैजनाथ	गरुड़ वैजनाथ	-
8-	वागेश्वर	वागेश्वर	-
9-	चौधुटिया	चौधुटिया	-
10-	ताडीछेत	ताडीछेत	-
11-	द्वाराहाट	द्वाराहाट	-
12-	भिकियासेना	भिकियासेना	-
13-	स्यान्दे	स्यान्दे	-
14-	सल्ट	सल्ट	-

क्र०स०	गोबर गैस संयंत्रों की संख्या	कुल उर्वरक वितरण १०० टन प्रति वर्ष के रूप में	कृत्रिम गर्भाधान केन्द्र एवं उप-केन्द्रों की संख्या		
विकास खण्ड का नाम	संख्या	विकास खण्ड का नाम	संख्या		
30	31	32	33		
34	35				
1- ताकुला	-	गरुड़ वैजनाथ	118	ताड़ीखेत	8
2- धौलादेवी	-	चौछाटिया	118	ताकुला	7
3- भैसियाछाना	-	बागेश्वर	72	द्वाराहाट	7
4- लमगड़ा	-	कपकोट	68	गरुड़वैजनाथ	6
5- हवालबाग	-	द्वाराहाट	55	चौछाटिया	6
6- कपकोट	-	स्याबदे	42	भिकियासेण	3
7- गरुड़ वैजनाथ	-	ताड़ीखेत	40	हवालबाग	3
8- बागेश्वर	-	हवालबाग	30	धौलादेवी	2
9- चौछाटिया	-	भैसियाछाना	29	भैसियाछाना	2
10- ताड़ीखेत	-	धौलादेवी	28	लमगड़ा	2
11- द्वाराहाट	-	सल्ट	26	कपकोट	1
12- भिकियासेण	-	लमगड़ा	23	बागेश्वर	1
13- स्याबदे	-	ताकुला	16	स्याबदे	1
14- सल्ट	-	भिकियासेण	12	सल्ट	-

तालिका:- 57 क्रमांक

क्र.सं०	दुग्ध सहकारी समितियों की संख्या	राजकीय जलाशयों में मृतस्य पालन के अन्तर्गत क्षेत्रफल हेक्टेयर में	नल लगाकर जल संपूर्ण के अन्तर्गत लाये गये ग्रामों की संख्या			
	विकास खण्ड का नाम	संख्या	विकास खण्ड का नाम	संख्या		
1	36	37	38	39	40	41
1-	हवालवाग	10	ताकुला	-	लमगड़ा	114
2-	लमगड़ा	9	धौलादेवी	-	ताकुला	99
3-	ताकुला	-	भिकियासैण	-	भिकियासैण	93
4-	धौलादेवी	-	लमगड़ा	-	गरुड़ वैजनाथ	92
5-	भिकियासैण	-	हवालवाग	-	ताड़ीखेत	90
6-	कपकोट	-	कपकोट	-	वागेश्वर	81
7-	गरुड़ वैजनाथ	-	गरुड़ वैजनाथ	-	चौखुटिया	78
8-	वागेश्वर	-	वागेश्वर	-	द्वाराहाट	68
9-	चौखुटिया	-	चौखुटिया	-	स्यालदे	67
10-	ताड़ीखेत	-	ताड़ीखेत	-	धौलादेवी	63
11-	द्वाराहाट	-	द्वाराहाट	-	सल्ट	53
12-	भिकियासैण	-	भिकियासैण	-	हवालवाग	46
13-	स्यालदे	-	स्यालदे	-	भिकियासैण	45
14-	सल्ट	-	सल्ट	-	कपकोट	43

क्रस० सस्ते गल्ले की दुकानों की संख्या		कृषि आजार डीजल इंजन, पम्पसेट टैंकर आदि की मरम्मत की केन्द्रों की सुविधा संख्या		विद्युत्कृत ग्रामों का कुल आबादी ग्रामों के प्रतिशत/ विद्युत्कृत ग्रामों की संख्या	
विकास खण्ड का नाम	संख्या	विकास खण्ड का नाम	संख्या	विकास खण्ड का नाम	प्रतिशत/ संख्या
42	43	44	45	46	47
1- सल्ट	60	ताकुला	-	हवालवाग	84.95 ११७५
2- कपकोट	58	धौलादेवी	-	गरुड वैजनाथ	63.44 १११८
3- वागेश्वर	56	भैसियाछाना	-	ताकुला	61.61 ११३०
4- द्वाराहाट	51	लमगड़ा	-	द्वाराहाट	52.43 ११०८
5- भिकियासेण	51	हवालवाग	-	भिकियासेण	52.13 ११९८
6- धौलादेवी	48	कपकोट	-	चौखुटिया	51.83 ११८५
7- स्याल्दे	48	गरुड वैजनाथ	-	लमगड़ा	39.36 ११७४
8- हवालवाग	48	वागेश्वर	-	ताडीखेत	35.41 ११९१
9- चौखुटिया	46	चौखुटिया	-	कपकोट	32.34 ११६५
10- लमगड़ा	46	ताडीखेत	-	वागेश्वर	27.97 ११९९
11- ताकुला	43	द्वाराहाट	-	सल्ट	26.77 ११६८
12- ताडीखेत	42	भिकियासेण	-	स्याल्दे	25.67 ११४८
13- गरुड वैजनाथ	34	स्याल्दे	-	धौलादेवी	22.32 ११५२
14- भैसियाछाना	31	सल्ट	-	भैसियाछाना	15.75 ११२०

तालिका:- 57 क्रमशः

४123४

क्र०सं०	पशु सेवा केन्द्र		शरीत भण्डार	
	विकास खण्ड का नाम	संख्या	विकास खण्ड का नाम	संख्या
1	48	49	50	51
1-	धौलादेवी	7	ताकुला	-
2-	कपकोट	5	धौलादेवी	-
3-	ताकुला	5	भैरवखाना	-
4-	वागेश्वर	5	लमगड़ा	-
5-	गरुड वैजनाथ	4	हवावाग	-
6-	चौखुटिया	4	कपकोट	-
7-	ताडीखेत	4	गरुड वैजनाथ	-
8-	द्वाराहाट	4	वागेश्वर	-
9-	भैरवखाना	4	चौखुटिया	-
10-	लमगड़ा	4	ताडीखेत	-
11-	स्यालदे	4	द्वाराहाट	-
12-	सल्ट	4	भिकियासैण	-
13-	हवावाग	4	स्यालदे	-
14-	भिकियासैण	3	सल्ट	-

Sub. Manager (Systems) Unit
National Institute of Educational
Planning and Administration
17-B, SriAurhi, New Delhi-110014
DOC. No. D-14/2/84
12/6/84

NIEPA DC



D01127