


केवल सरकारी प्रयोगार्थ

सांख्यिकीय पत्रिका

जनपद-उत्तरकाशी

१९९४



कार्यालय अर्थ एवं संख्याधिकारी, उत्तरकाशी

अर्थ एवं संख्या प्रभाग

राज्य नियोजन संस्थान

उत्तर प्रदेश

-54256

309.26

UTT- S

प्रावचन

अर्थ एवं संख्या प्रभाग (राज्य नियोजन संस्थान) उ०प्र० के मार्ग निर्देशन में प्रकाशित जनपद उत्तरकाशी की सांख्यिकीय पत्रिका 1994 खंड का 19वाँ अंक है। जिसमें अर्थ व्यवस्था के विभिन्न क्षेत्रों पर प्रकाश डालने वाली आधारभूत सूचनाएँ दी गई हैं। इस वर्ष सांख्यिकीय पत्रिका कम्प्यूटर की सहायता से बनाई गई है जिसमें कुछ परिवर्तन/संशोधन किये गये हैं प्रमुख विकास मंदों के ग्राफ चार्ट भी प्रस्तुत किये गये हैं।

2- जनपद में आँकड़ों का प्रयोग करने से पूर्व उनका भली प्रकार परिनिरीक्षण कर उन्हें यथासम्भव त्रुटि रहित बनाने का प्रयास किया गया है विशेष प्रयास एवं सतर्कता के उपरान्त भी इस पुस्तिका में कुछ त्रुटियाँ एवं कमियाँ मिल सकती हैं पत्रिका को और अधिक उपयोगी बनाने हेतु सुझावों का कृतज्ञता पूर्वक स्वागत किया जायेगा।

3- मुझे विश्वास है कि यह पत्रिका नीति निर्माताओं, शोधकर्ताओं तथा जनपदीय योजनाओं की संरचना करने वाले अधिकारियों के लिये उपयोगी सिद्ध होगी।

जनरकाशी।

(दुर्गा जींगी)
जिलाधिकारी,
जनरकाशी।



- 54256

309.26

UTT

LIBRARY & DOCUMENTATION

**National Institute of Educational
Planning and Administration.**

17-B, Sri Aurebindo Marg,

New Delhi-110016

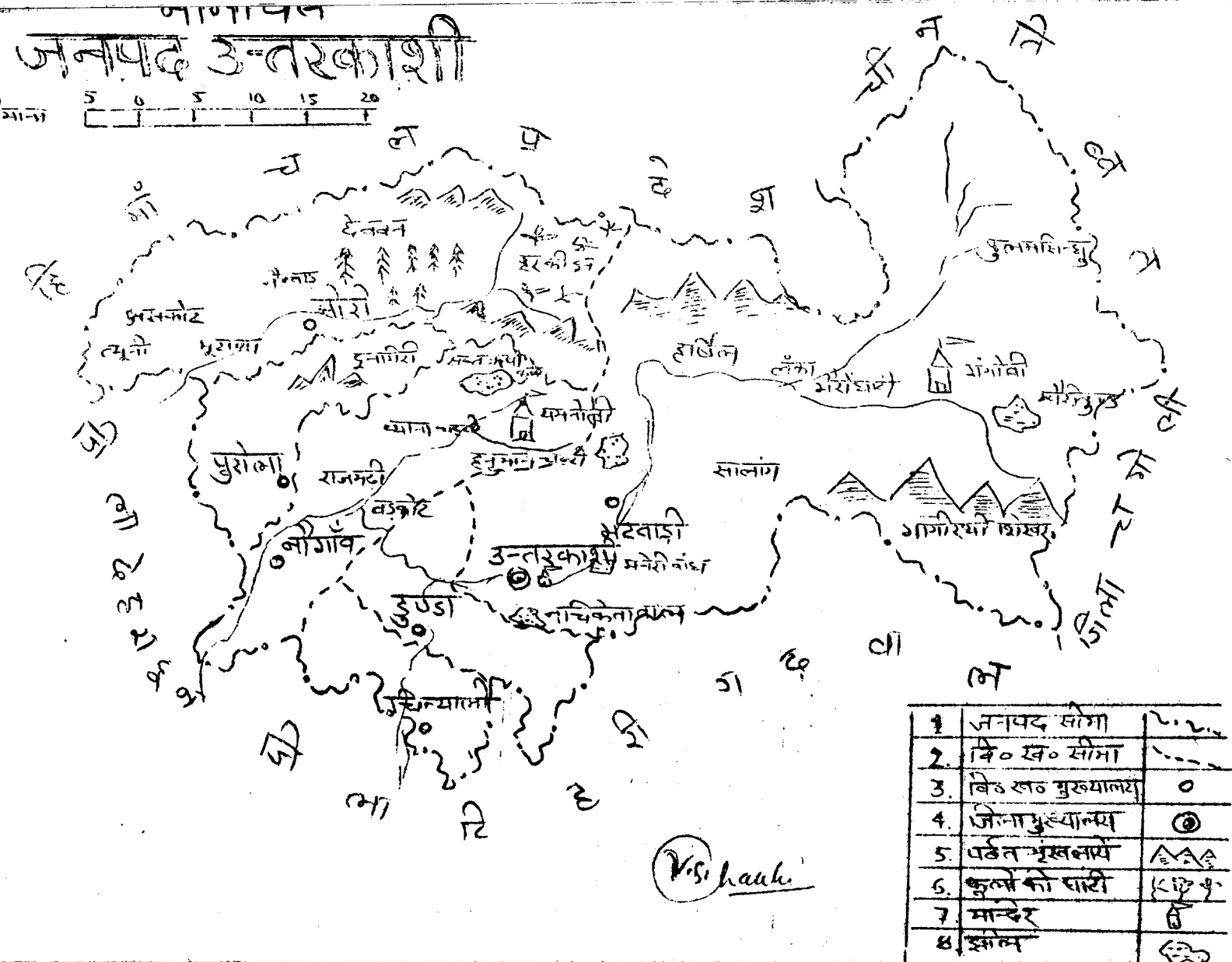
DOC. No.

D-9106

08-05-96

जनपद उत्तरकाशी

पैमाना 5 10 15 20

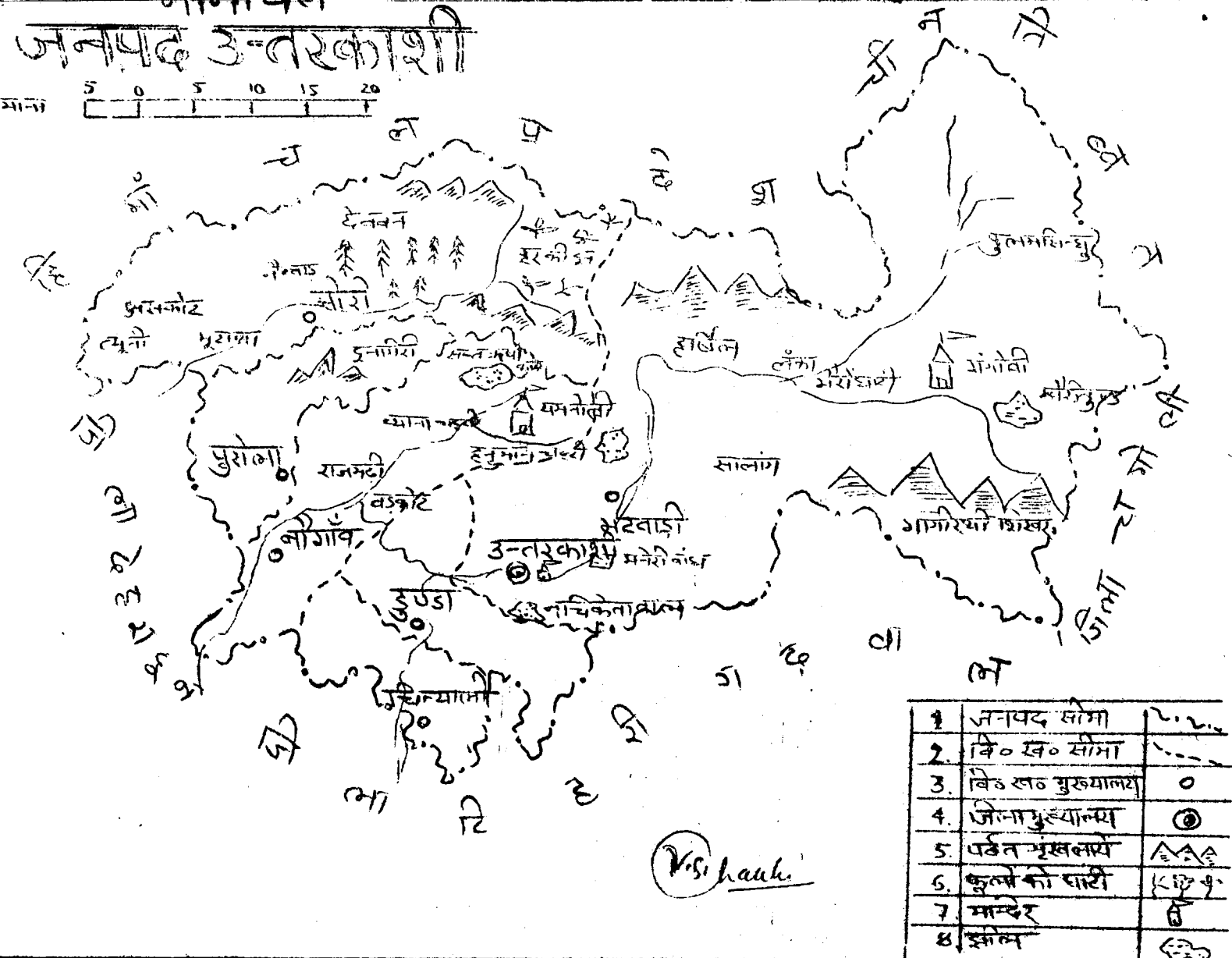


1	जनपद सीमा
2	वि० ख० सीमा	-----
3	वि० ख० मुख्यालय	○
4	जिना मुख्यालय	◎
5	पर्वत मुखलये	▲▲▲
6	कुल्मे की घाटी	⌒
7	मन्दिर	⌈
8	झील	☪

Vishank

जनपद उत्तरकाशी

पैमाना 5 0 5 10 15 20



1	जनपद सीमा
2	वि० ख० सीमा	-----
3	वि० ख० मुख्यालय	○
4	जि० मुख्यालय	◎
5	पर्वत मुखलये	▲▲▲
6	कुल्मी की घाटी	⌒
7	मन्दिर	⌈
8	झील	☪

Vishank

क्र०सं०	विषय	पृष्ठ संख्या
1	2	3
1-	जनपद एक दृष्टि में	1 से 4
2-	महत्त्वपूर्ण जिला विकास मनों के संकेतांक	5 से 9
3-	कुछ प्रमुख मनों की विकासखण्डवार संकेतांक I-सामान्य सूचनाएँ	10 से 16
4-	जनपद में विकासखण्डवार कुछ सामान्य सूचनाएँ	17
5-	जनपद में जनगणना 1991 एवं उसके बाद के ग्रामवार आँकड़ों का सर्वेक्षण के अनुसार आबाद ग्रामों का विकास- खण्डवार विवरण II-क्षेत्रफल एवं जनसंख्या	आधार 47 18
6-	जनपद की प्रति 10 वर्ष की जनसंख्या वृद्धि	19
7-	जनपद में विकासखण्डवार क्षेत्रफल/आवासीय मकान एवं परिवार की जनसंख्या तथा अनुसूचित जाति/जनजाति की जनसंख्या	20 से 21
8-	जनपद में विकासखण्डवार जनसंख्या का आर्थिक शर्णीकरण	22 से 23
9-	जनपद में जनगणना के अनुसार प्रति दशक आबाद ग्रामों की संख्या, जनसंख्या तथा प्रति दशक % अन्तर	24
10-	जनपद में मातृभाषा के अनुसार जनसंख्या 1981	25
11-	जनपद में प्रमुख धर्मनुसार जनसंख्या 1981	25
12-	जनपद में आयु वर्गनुसार 1881	26
13-	जनपद में आयु वर्गनुसार एवं वैवाहिक स्थितिवार स्त्री/पुरुषों की संख्या जनगणना 1981	27
14-	जनपद में आयु वर्गनुसार एवं शैक्षिक स्तरवार स्त्री/पुरुषों की संख्या 1981	28 से 29
15-	जनपद में विकासखण्डवार साक्षर व्यक्ति तथा साक्षरता का प्रतिशत	30
16-	जनपद में जनसंख्या के अनुसार वर्गीकृत ग्राम	31
III- कृषि		
17.	जनपद में विकास खण्डवार भूमि उपयोगिता	32 से 34
18.	जनपद में विकास खण्डवार विभिन्न साधनों द्वारा श्रोतानुसार वार्षिक सिंचित क्षेत्रफल	35
19.	जनपद में विकास खण्डवार मुख्य फसलों के अन्तर्गत क्षेत्रफल	36 से 45 तक
20.	जनपद में मुख्य फसलों का उत्पादन	46
21.	जनपद में मुख्य फसलों की औसत उपज	47
22.	जनपद में विकास खण्डवार सिंचाई साधनों एवं श्रोतों की 31 मार्च की संख्या	48
23.	जनपद में विकास खण्डवार किर्यात्मक जोतों का आकार वर्गानुसार एवं क्षेत्रफल (कृषि गणना)	49 से 50
24.	जनपद में विकास खण्डवार कृषि यन्त्र एवम उपकरण (पशु गणना के अनुसार)	51
25.	जनपद में विकास खण्डवार उर्वरक वितरण	52
26.	जनपद में विकास खण्डवार कृषि से सम्बन्धित कुछ मुख्य सुविधाएँ	53 से 54
27.	जनपद में खाद्यान्न भण्डारों की संख्या	55
IV- पशुपालन तथा मत्स्य		

28. जनपद में विकास खण्डवार पशुधन एवम कुबुल्ट आदि पशुओं की संख्या (पशु गणना के अनुसार)	56 से 60
29. जनपद में विकास खण्डवार पशु चिकित्सा एवम अन्य सेवाएँ	61 से 62
30. मत्स्य पालन	63

V- सहकारिता

31. जनपद में विकास खण्डवार प्रारम्भिक कृषि ऋण सहकारी समितियों	64 से 65
32. जनपद में अन्य सहकारी समितियों	66 से 67
33. जनपद में सहकारी बैंक एवम भूमि विकास बैंक (31 मार्च की स्थिति)	67
34. जनपद में विकास खण्डवार औद्योगिकरण की प्रगति	68
35. जनपद में ग्रामीण एवम लघु उद्योग	69
36. जनपद में औद्योगिक आस्थान	70

VI- सामान्य शिक्षा एवम समाज शिक्षा

37. जनपद में विकास खण्डवार मान्यता प्राप्त शिक्षा संस्थाएँ	71
38. जनपद में विकास खण्डवार मान्यता प्राप्त शिक्षा संस्थाओं में स्तरवार विद्यार्थी	72 से 74 तक
39. जनपद में विकास खण्डवार मान्यता प्राप्त शिक्षा संस्थाओं में शिक्षक	75 से 76
40. जनपद में प्राविधिक शिक्षा संस्थान औद्योगिक प्रशिक्षण संस्थान, शिक्षक प्रशिक्षण संस्थान तथा उनमें भर्ती	77
41. जनपद में समाज शिक्षा/महिला एवम बाल कल्याण कार्यक्रमों की प्रगति	77

~L

VII-सार्वजनिक स्वास्थ्य एवं परिवार कल्याण

42- जनपद में ऐलोपैथिक चिकित्सालय एवं औषधालय	78
43- जनपद में विकासखण्डवार ऐलोपैथिक चिकित्सा सुविधाएँ	79
44- जनपद में विकासखण्डवार आयुर्वेदिक, यूनानी तथा होम्योपैथिक चिकित्सा सेवाएँ	80
45- जनपद में विकासखण्डवार परिवार एवं मातृ शिशु कल्याण केन्द्र	81

VIII-विद्युत

46- जनपद में विभिन्न कार्यों में विद्युत उपयोग	82
47- जनपद में विकासखण्डवार विद्युतीकृत ग्राम, नगर एवं हरिजन अस्तित्वा	83

IX-परिवहन एवं संचार

48- जनपद में पक्की सड़कों की लम्बाई (कि०मी०)	84
49- जनपद में विकासखण्डवार पक्की सड़कों की लम्बाई	85
50- जनपद में विकासखण्डवार यातायात एवं संचार सेवाएँ	86

X-संस्थागत

51- जनपद में विकासखण्डवार अनु०जाति व्यावसायिक बैंक तथा ग्रामीण बैंक शाखाओं की संख्या	87
52- जनपद में व्यावसायिक बैंकों में जमा धनराशि एवं ऋण वितरण	88

XI- जल सम्पूर्ति

53- जनपद में विकासखण्डवार ग्रामों में पेयजल सुविधा की स्थिति	89 से 90
--	----------

XII-पंचायतराज

54- जनपद में विकासखण्डवार न्याय पंचायत, ग्राम सभा व पंचायतघर	91
55- ग्राम पंचायत एवं क्षेत्र समितियों की आय	91

63.24	पक्की सड़कें	116
63.25	डाकघर	117
63.26	तारघर	117
63.27	सार्वजनिक टेलीफोन	118
63.28	रेलवे स्टेशन	118
63.29	बस स्टेशन/बस स्टाफ	119
63.30	भूमि विकास बैंक	119
63.31	व्यवसायिक बैंक/ग्रामीण बैंक/सहकारी बैंक	120
64-	प्रमुख मदों की सूचनाओं के संकेतांक के अनुसार अवरोही क्रम में श्रेणीबद्ध विकासखण्ड	121 से 124
65-	31 मार्च 1994 की स्थिति के अनुसार जनपद में रेस्टहाउस/डाक बंगले	125
66-	जनपद में मुद्रणालयों की संख्या	125

जे० एस० रावत ।

तालिका -1 : जनपद एक दृष्टि में

क्र.स.	मद	इकाई	अवधि	विवरण
1	2	3	4	5
1.	भौगोलिक क्षेत्रफल	वर्ग कि.मी.	1991	8016
2.1	जनसंख्या	"	"	
2.1	पुरुष	संख्या ह. में	"	125
2.2	स्त्री	"	"	115
2.3	योग	"	"	240
2.4	ग्रामीण	"	"	223
2.5	नगरीय	"	"	17
2.6	अनुसूचित जाति	"	"	55
2.7	अनुसूचित जन जाति	"	"	2
3.	साक्षर व्यक्तियों की संख्या	"		
3.1	कुल	"	"	92
3.2	पुरुष	"	"	70
3.3	स्त्री	"	"	22
4.	तहसीलों की संख्या	संख्या		4
5.	सामुदायिक विकासखण्ड	"	"	6
6.	न्याय पैंचायत	"	1993-94	36
7.	ग्राम सभा	"	1993-94	337
8.	ग्रामों की संख्या			
8.1	आबाद ग्रामों की संख्या		1991	661
8.2	गैर आबाद ग्रामों की संख्या		"	8
8.3	वन ग्राम	"	"	17
8.4	कुल ग्राम	संख्या	"	686
9.	नगर एवं नगर समूह	"	1993-94	3
10.	नगर महापालिका	"	"	-
11.	नगर पालिका	"	"	1
12.	छावनी क्षेत्र	"	"	-
13.	नगर क्षेत्र समिति	"	"	-
14.	नोटिफाइड एरिया	"	"	1
15.	सेन्सस टाउन	"	1991	-
16	पुलिस स्टेशन			
16.1	ग्रामीण	"	1993-94	3
16.2	नगरीय	"	"	2

तालिका -1 क्रमशः ...

क्र.सं.	मद	इकाई	अवधि	विवरण
1	2	3	4	5
17.	बस स्टॉप/बस स्टेशन	''	''	113
18.	रेलवे स्टेशन (हाल्ट सहित)	''	''	0
19.	रेलवे लाइन की लम्बाई		''	
19.1	बड़ी लाइन	कि.मी.	''	0
19.2	छोटी लाइन	''	''	0
20.	डाक घर	संख्या		
20.1	नगरीय	''	''	6
20.2	ग्रामीण	''	''	118
21.	तारघर	''	''	15
22.	टेलीफोन कनेक्शन	''	''	839
23.	व्यावसायिक बैंक	''		
23.1	राष्ट्रीय बैंक शाखाएँ	''	''	22
23.2	अन्य	''	''	0
24.	ग्रामीण बैंक	''	''	5
25.	सहकारी बैंक	''	''	12
26.	सहकारी कृषि एवं ग्राम्य विकास बैंक की शाखाएँ	''	''	1
27.	सस्ते गल्ले की दुकान			
27.1	ग्रामीण	''	''	371
27.2	नगरीय	''	''	12
28.	बायो गैस संयंत्र	''	''	247
29.	शीत भण्डार	''	''	0
30.	कृषि			
30.1	शुद्ध बोया गया क्षेत्रफल		1992-93	30
30.2	एक बार से अधिक बोया गया क्षेत्रफल ,,		''	15
30.3	शुद्ध सिंचित क्षेत्रफल	''	''	6
30.4	सकल सिंचित क्षेत्रफल	''	''	10
30.5	कृषि उत्पादन			
30.5.1	ज्वार	ह.मी.टन	1992-93	47
30.5.2	गन्ना	''	''	0
30.5.3	तेलहन	''	''	1
30.5.4	आलू	''	''	26
31.	जलवायु			
31.1	वर्षा			
31.1.1	सामान्य	मि.मी.	1992-93	1470
31.1.2	वास्तविक	मि.मी.	''	1395

तालिका -1 क्रमशः ...

क.स.	मद	इकाई	अवधि	विवरण
1	2	3	4	5
31.2	तापमान			
31.2.1	उच्चतम	सेटीग्रेड	1993-94	29.2
31.2.2	न्यूनतम	"	"	0
32.	सिंचाई			
32.1	नहरों की लम्बाई	कि.मी.	"	634
32.2	राजकीय नलकूप	संख्या	"	0
32.3	व्यक्तिगत नलकूप तथा पम्पसेट	संख्या	"	1
33.	पशुपालन			
33.1	कुल पशुधन	संख्या	1988	297587
33.2	पशु चिकित्सालय	संख्या	1993-94	24
33.3	पशुधन सेवा केन्द्र	"	"	31
33.4.1	कृत्रिम गर्भाधान केन्द्र	"	"	11
33.4.2	कृत्रिम गर्भाधान उप केन्द्र	"	"	6
34.	सहकारिता			
34.1	प्रारम्भिक कृषि ऋण समितियाँ	"	"	46
34.2	समितियों के सदस्य	संख्या ह. में	"	42
35.	उद्योग			
35.1	औद्योगिक अधिनियम 1948 के अन्तर्गत पंजीकृत कार्खाने कारखाने		1989-90	0
35.2	लघु औद्योगिक इकाइयों			
35.2.1	संख्या	"	1993-94	1792
35.2.2	कार्खाने व्यक्ति	"	"	5560
36.	शिक्षा			
36.1	जूनियर बेसिक स्कूल	"	"	547
36.2	सीनियर बेसिक स्कूल	"	"	173
36.3	उच्चतर माध्यमिक विद्यालय	"	"	61
36.4	डिग्री कॉलेज	"	"	2
36.5	विश्व विद्यालय	"	"	0
36.6	औद्योगिक प्रशिक्षण संस्थान	"	"	3
36.7	पॉलीटेक्निक	"	"	1
37.	जन स्वास्थ्य			
37.1	चिकित्सालय एवं औषदालय			
37.1.1	ऐलोपैथिक	संख्या	1993-94	43
37.1.2	आयुर्वेदिक	"	"	39
37.1.3	होम्योपैथिक	"	"	4
37.1.4	यूनानी	"	"	0

तालिका -1 क्रमशः ...

क्र.स.	मन्त्र	इकाई	अवधि	विवरण
1	2	3	4	5
37.2	प्राथमिक स्वास्थ्य केन्द्र	''	''	12
37.3.1	परिवार एवं मातृ शिशु कल्याण केन्द्र	''	''	4
37.3.2	परिवार एवं मातृ शिशु कल्याण उप केन्द्र	''	''	64
37.4	विशेष चिकित्सालय	''		
37.4.1	क्षय	''	''	1
37.4.2	कुष्ठ	''	''	1
37.4.3	संक्रामक रोग	''	''	1
38.	पक्की सड़कों की लम्बाई			
38.1	कुल सड़कों की लम्बाई	''	1992-93	856
38.2	लोक निर्माण विभाग द्वारा संघृत सड़कों की लम्बाई	कि.मी.	''	699
39.	विद्युत			
39.1.1	विद्युतिकृत कुल ग्राम	संख्या	1993-94	566
39.1.2	विद्युतिकृत आबाद ग्राम	''	''	561
39.2	विद्युतिकृत नगर	''	''	3
39.3	विद्युतिकृत हरिजन बस्तियाँ	''	''	515
40.	नल लगाकर जल सम्पूर्ति के अन्तर्गत लाये गए			
40.1	ग्राम	''	''	660
40.2	नगर	''	''	0
40.3	अभाव ग्रस्त ग्रामों की संख्या	''	''	0
41.	मनोरंजन			
41.1	सिनेमा गृह	संख्या	1993-94	4
41.2	सिनेमा गृह में सीटों की संख्या	''	''	1454
42.	वस्तु उत्पाद खण्डों से कुल शुद्ध उत्पादन	करोड़ रु. में		
	(भाव 1980-81)		1989-90	26.11
			1990-91	25.36
			1991-92	28.04
43.	वस्तु उत्पाद खण्डों से कुल शुद्ध उत्पाद प्रचलित भावों पर			
			1989-90	49.01
			1990-91	56.94
			1991-92	68.11
44.	राष्ट्रीय बचत में शुद्ध जमा धन	लाख रु.		
		''	1993-94	295.11
45.	जिला सेक्टर योजना पर कु व्यय/परिव्यय	हजार रु.		
			व्यय 1992-93	68629
			व्यय 1993-94	92924
			परिव्यय 1994-95	181862

तालिका -2 : महत्वपूर्ण जिला विकास मन्त्रों के संकेतक

मद	संकेतक
1	2
1 कुल जनसंख्या की नगरीय जनसंख्या का प्रतिशत (1991)	7.2
2 जनसंख्या का घनत्व(प्रतिवर्ष किमी.) (1991)	30
3 1981-91 के दशक में जनसंख्या वृद्धि प्रतिशत (1991)	25.5
4 कुल जनसंख्या में अनु.जा./जन.जा. की प्रतिशत (1981)	23.7
5 राज्य की कुल अनु. जा. की जनसंख्या में जनपद में अनु. जा. के व्यक्तियों का प्रतिशत (1991)	.2
6 लिंगानुपात(प्रति हजार पुरुषों पर महिलाओं की संख्या) (1991)	918
7 साक्षरता प्रतिशत (1991)	
7.1 कुल	47.2
7.2 पुरुष	69.7
7.3 स्त्री	23.6
8. परिवार का औसत आकार (1991)	
8.1 ग्रामीण	5
8.2 नगरीय	4
8.3 योग	5
9. कुल जनसंख्या में त्रिकलॉय व्यक्तियों का प्रतिशत (1991)	अज्ञात
10. कुल मुख्य कर्मकारों का जनसंख्या से प्रतिशत (1991)	
1. ग्रामीण	49.0
2. नगरीय	34.4
3. योग	49.0
11. कृषि कर्मकारों का कुल जनसंख्या से प्रतिशत (1991)(कृषक तथा कृषि श्रमिक सम्मिलित करते हुए)	37.8
12. कृषि श्रमिक कर्त का कुल जनसंख्या से प्रतिशत (1991)	8.6
13. कुल मुख्य कर्मकारों का प्रतिशत (1991)	
1) कृषक	77.5
2) श्रमिक	1.3
3) पशुपालन ,जंगल लगाना ,वृक्षारोपण	2.8
4) खान खोदना	.1
5) पारिवारिक उद्योग	.7
6) गैर पारिवारिक उद्योग	.8
7) निर्माण कार्य	2.4
8) व्यापार एवं वाणिज्य	2.6
9) यातायात संग्रहण एवं संचार	.6
10) अन्य	11.2

तालिका -2 क्रमशः....

मद	सूचकांक
1	2
14. समस्त जोतों को लघु एवं सीमान्त जोतों का % (1990-91)	84.3
15. समस्त जोतों के अन्तर्गत क्षेत्रफल में लघु एवं सीमान्त जोतों के अन्तर्गत क्षेत्रफल का प्रतिशत (1990-91)	48.8
16. सीमान्त जोतों का औसत आकार(हेक्टे.) (1990-91)	0.6
17. समस्त जोतों का औसत आकार(हेक्टे.) (1990-91)	1.0
18. प्र. 100 हे. प्रतिवेदित क्षेत्रफल पर पशुधन संख्या(1988)	37.1
19. प्र. 1000 हे. प्रतिवेदित क्षेत्रफल पर पशुधन संख्या(1988)	1305.0
20. प्रति 100 जनसंख्या पर दूध देने वाले पशुओं की संख्या(1988)	26.0
21. प्रति 1000 जनसंख्या पर कुक्कुट संख्या (1988)	27.0
22. पंजीकृत कार्यरत औद्योगिक इकाइयों में प्रति लाख जनसंख्या पर लगे व्यक्तियों की संख्या (1989-90)	.0
23. पंजीकृत कार्यरत कारखानों में प्रति औद्योगिक कर्मकर श्रमिक एवं कर्मचारी पर उत्पादन का मूल्य (रू.) (1989-90)	.0
24. पंजीकृत कार्यरत कारखानों में प्रति व्यक्ति औद्योगिक उत्पादन का मूल्य (1989-90)	.0
25. प्र. औद्योगिक कर्मकर आवर्धित मूल्य(1000रू.)(1989-90)	.0

तालिका -2 क्रमशः...

मह	1991-92	1992-93	1993-94
2-22			
1	2	3	4
26. कुल प्रतिवेदित क्षेत्रफल में वनों के अन्तर्गत क्षेत्रफल का प्रतिशत	88.6	88.6	-
27. कुल प्रतिवेदित क्षेत्रफल में शुद्ध बोये गये क्षेत्रफल का प्रतिशत	3.9	3.7	-
28. फसल सघनता	152.2	150.3	-
29. सकल बोये गये क्षेत्रफल में वाणिज्यिक फसलों के अन्तर्गत क्षेत्रफल का %	6.9	7.4	-
30. खाद्यान्न फसलों की औसत उपज (कुन्तल)	14.0	13.8	-
31. प्र.हे. उर्वरक उपभोग(कि.ग्रा.)	11.1	14.5	-
32. प्रति व्यक्ति उत्पादन (कि.ग्रा.)			
1) अनाज	218.1	194.5	-
2) दालें	3.1	3.1	-
33. कृषि उपज का सकल मूल्य (रूपये में)			
1) प्रति हेक्टे शुद्ध बोये गये क्षेत्रफल पर (प्रचलित भाव)	11782.6	10543.2	-
2) प्र. व्यक्ति ग्रामीण प्रचलित भाव	1676.3	1429.3	-
34. शुद्ध बोये गये क्षेत्रफल में शुद्ध सिंचित क्षेत्रफल का प्रतिशत	15.9	18.6	-
35. सकल बोये गये क्षेत्रफल में सकल सिंचित क्षेत्रफल का प्रतिशत	18.6	21.9	-
36. प्रति लाख शुद्ध बोये गये क्षेत्र पर कृषि उत्पादन मण्डियों की संख्या	-	-	-
37. प्रति हजार वर्ग कि.मी. पर शीतगृहों की संख्या	-	-	-
38. प्रति लाख जनसंख्या पर प्रारम्भिक कृषि सहकारी ऋण समितियों की संख्या	20.9	19.2	-
39. प्रति लाख जनसंख्या पर भूमि विकास बैंकों की संख्या	0.4	0.4	-
40. प्रति लाख जनसंख्या पर कृषि सहकारी क्रय विक्रय समितियों की संख्या	2.9	2.5	-
41. वस्तु उत्पाद खण्डों से प्रति व्यक्ति शुद्ध उत्पाद(1980-81) के भावों पर	-	-	-
42. वस्तु उत्पाद खण्डों से प्रति व्यक्ति शुद्ध उत्पाद प्रचलित भावों पर	-	-	-
43. प्रचलित भावों पर कुल शुद्ध घरेलू उत्पाद में विनिर्माण खण्ड का %	-	-	-
44. कुल आबाद ग्रामों में विद्युतिकृत ग्रामों का प्रतिशत	82.4	83.5	83.6
45 कुल विद्युत उपभोग में कृषि खण्ड में उपयुक्त विद्युत का %	2.0	5.3	8.4

तालिका -2 क्रमशः

सं.	विवरण	1991-92	1992-93	1993-94	
1		2	3	4	
46.	प्रति व्यक्ति विद्युत् उपभोग (कि. वाघं)	128.9	68.0	45.5	139.3
47.	प्रति हेक्टे. शुद्ध कृषि क्षेत्र पर कृषि खण्ड में जनसंख्या	19.7	30.9	-	
48.	प्रति लाख जनसंख्या पर स्कुल				
1)	जूनियर बेसिक स्कुल	210.3	215.3	228.2	
2)	सीनियर बेसिक स्कुल		65.1	72.2	
3)	हायर सेकेंडरी स्कुल	28.0		25.4	
4)	डिग्री कॉलेज	.8	.8	.8	
49.	अध्यापक जन अनुपात				
1)	जूनियर बेसिक स्कुल	30.0	28.2	29.8	
2)	सीनियर बेसिक स्कुल	12.9	12.2	23.6	
3)	हायर सेकेंडरी स्कुल	17.1	17.2	17.4	
4)	डिग्री कॉलेज	28.6	26.7	33.7	
50.	प्रति लाख जनसंख्या पर प्राथमिक अस्पताल, औषधालय तथा प्रा.स्वा. केन्द्रों की संख्या	22.3	22.3	22.9	
51.	प्रति लाख जनसंख्या पर एलोपैथिक अस्पताल, औषधालय तथा प्रा.स्वा. में शैयाओं की संख्या	120.1	120.1	120.1	
52.	प्रति परिवार एवं मातृ शिशु स्वास्थ्य केन्द्र /क्याम्प पर औसत जनसंख्या	3632	3525	3525	
53.	प्रति ग्राम अनुपात	22.4	28.6	35.0	
54.	कुल ग्राम वितरण में प्राथमिक क्षेत्र के ग्राम वितरण का %	57.3	22.8	22.7	
55.	प्रति व्यक्ति ग्राम भूमि राशि	258.7	221.2	225.4	5
56.	प्रति व्यक्ति ग्राम वितरण	590.4	430.3	789.7	
57.	प्रति व्यक्ति प्राथमिक क्षेत्र में ग्राम वितरण	88.6	144	179.7	
58.	प्रति हेक्टे. जमीनखंडों की प्रामाणिक संख्या पर जनसंख्या (हजार में)	8.9	8.9	8.9	
59.	प्रति 100 वर्ग कि.मी. क्षेत्र पर सड़कों की संख्या (कि.मी.)				
1)	कुल	106.9	106.8	106.8	
2)	लो.मि.मि.	87.2	87.2	87.2	
60.	प्रति लाख जनसंख्या पर पक्की सड़कों की संख्या (कि.मी.)				
1)	कुल	357.1	357.1	357.1	
2)	लो.मि.मि.	291.6	291.6	291.6	

तालिका -2 क्रमशः....

मद	1991-92	1992-93	1993-94
1	2	3	4
61. प्रति हजार वर्ग कि.मी. क्षेत्र पर रेलवे लाइन की लम्बाई	-	-	-
62. प्रति सस्ते गल्ले की दुकान पर सेवित जनसंख्या (हजार में)	0.6	0.6	0.6
63. प्रति लाख जनसंख्या पर तारघर की संख्या	6.3	6.3	6.3
64. प्रति लाख जनसंख्या पर टेलिफोन की संख्या	189.0	297.5	350.0
65. प्रति लाख जनसंख्या पर डाकघरों की संख्या	51.7	51.7	62.6
66. प्रति सिनेमा गृह पर जनसंख्या हजार में	59.9	59.9	59.9
67. प्रति व्यक्ति जिला योजना व्यय/परिव्यय (रू.)			
1) परिव्यय	968	603	831
2) वास्तविक व्यय	566	286	388

तालिका - 3: कुछ प्रमुख मदों के विकास खण्डवार संकेतक :-

क्र.स.	विकासखण्ड	जन- संख्या का घनत्व प्रति वर्ग किमी, 1991	अनु.जा./ जन जा. का कुल जन- संख्या से प्रति- शत	कुछ मुख्य कर्मकरों का कुल जन- संख्या से प्रति- शत 1991	कृषि में लगे कर्म- करों का कुल मुख्य कर्म- करों से % 1991	पारि- वारिक उद्योग में कर्म- करों का कुल मुख्य कर्म- करों से % 1991	साक्षर व्यक्ति- यों का कुल जन- संख्या से प्रति- शत 1991
1	2	3	4	5	6	7	8
1	मोरी	302	28.6	54.5	84.8	1.2	30.1
2	पुरोला	384	34.9	48.1	79.9	.3	44.4
3	नीगाँव	114	27.6	50.3	88.0	.2	39.0
4	डुण्डा	352	24.0	47.6	83.2	1.6	47.0
5	चिन्चालीसौर	273	24.4	49.8	86.3	.3	39.1
6	भटवाड़ी	169	14.3	45.5	68.3	.2	60.8
समस्त विकासखण्ड		204	24.6	49.0	81.8	.7	44.3

तालिका -3 क्रमशः ...

क्र.स.	विकासखण्ड का नाम	सकल बोये गये क्षेत्रफल का शुद्ध बोये क्षेत्रफल से %			खाद्यान्न फसलों के अन्तर्गत क्षेत्रफल का सकल बोये क्षेत्रफल से %		
		1984-85	1991-92	1992-93	1984-85	1991-92	1992-93
1	2	9	10	11	12	13	14
1	मोरी	156.5	182.2	179.2	78.5	67.0	64.8
2	पुरोला	138.3	128.4	126.8	82.4	92.8	93.2
3	नीगाँव	142.3	148.4	146.5	73.2	72.6	71.8
4	डुण्डा	148.4	157.5	155.5	83.8	81.4	78.6
5	चिन्चालीसौर	151.1	155.9	154.0	84.0	84.8	82.1
6	भटवाड़ी	149.4	152.5	151.0	79.9	78.5	76.1
समस्त विकासखण्ड		145.5	152.2	150.3	79.4	78.6	76.9

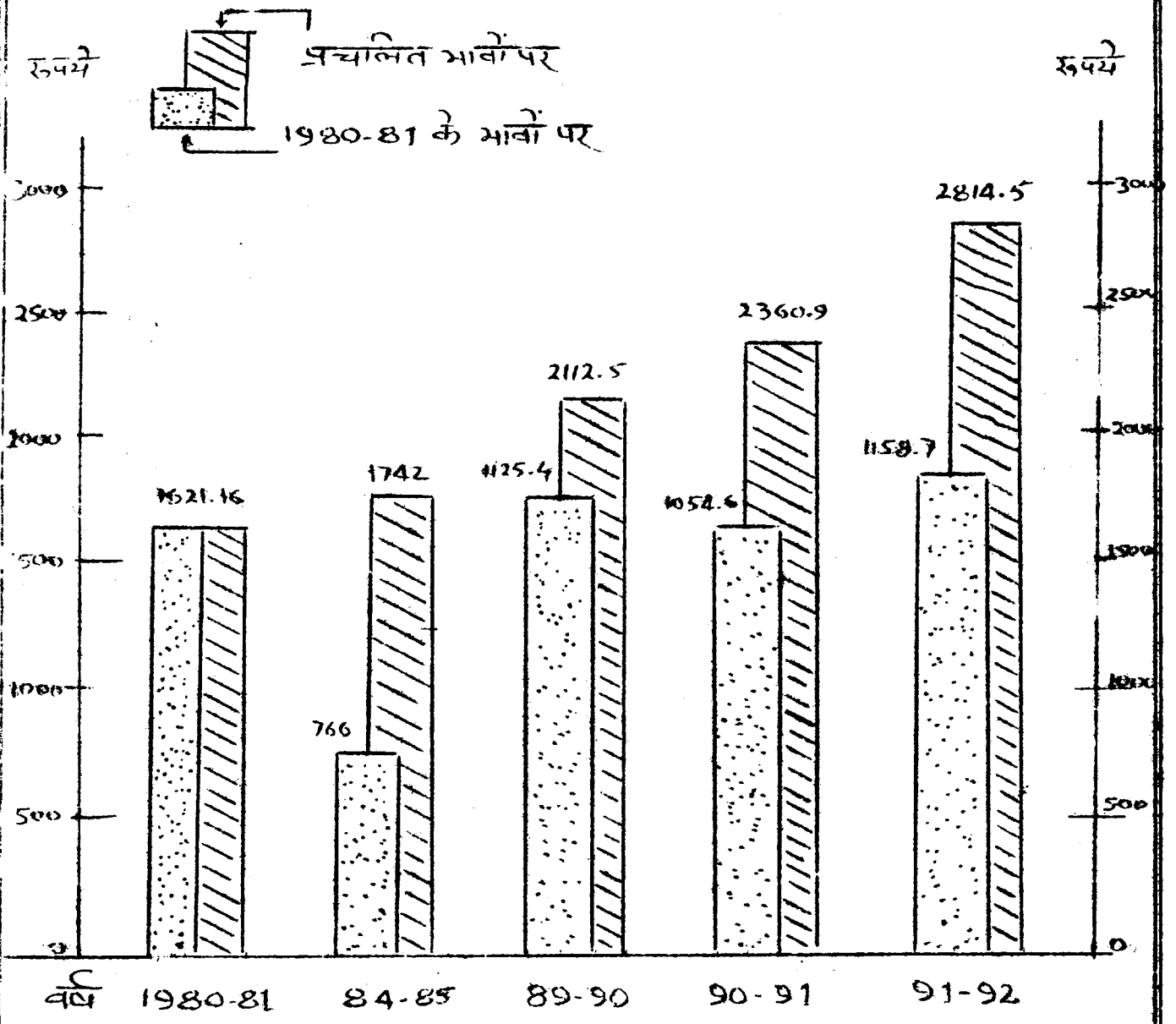
तालिका -3 क्रमशः ...

क्र.स.	विकासखण्ड का नाम	प्रति हे. सकल बोये गये क्षेत्रफल पर उर्वरक का उपभोग			प्रति व्यक्ति खाद्यान्न उत्पादन(कि.ग्रा.)		
		1984-85	1991-92	1992-93	1984-85	1991-92	1992-93
1	2	15	16	17	18	19	20
1	मोरी	24.9	14.7	19.4	207	204	179
2	पुरोला	13.4	11.4	15.1	417	359	338
3	नीगौँव	17.1	7.6	10.0	303	285	261
4	डुण्डा	8.4	10.8	14.2	247	236	209
5	चिन्धालीसौर	8.0	7.3	9.5	219	215	183
6	भटवाड़ी	31.9	18.4	24.2	181	186	160
समस्त विकासखण्ड		16.7	11.1	14.6	253	242	216

तालिका -3 क्रमशः ...

क्र.स.	विकासखण्ड का नाम	प्रति हे. सकल बोये गये क्षेत्रफल पर कृषि उत्पादकता मूल्य प्रचलित भावों पर(रू.)			सकल सिंचित क्षेत्रफल का शुद्ध सिंचित क्षेत्रफल से प्रतिशत		
		1984-85	1991-92	1992-93	1984-85	1991-92	1992-93
1	2	21	22	23	24	25	26
1	मोरी	2542	5812	5182	139.5	131.3	130.4
2	पुरोला	3129	8207	7777	171.1	162.4	161.6
3	नीगौँव	3238	8014	7409	171.3	182.1	180.9
4	डुण्डा	2637	6338	5616	182.1	194.7	193.6
5	चिन्धालीसौर	2746	7046	6133	215.7	232.7	231.4
6	भटवाड़ी	4102	10972	9821	162.1	158.2	157.3
समस्त विकासखण्ड		3092	7743	9120	175.0	177.7	176.7

वस्तु उत्पाद खाण्डों से प्रति व्यक्ति शुद्ध उत्पाद जनपद उत्तरकाशी



तालिका -3 क्रमशः ...

क्र.स.	विकासखण्ड	शुद्ध सिंचित क्षेत्रफल का शुद्ध बोये गये क्षेत्रफल से %			राजकीय नहरों द्वारा शुद्ध सिंचित क्षेत्रफल का कुल शुद्ध सिंचित क्षेत्रफल से %		
		1984-85	1991-92	1992-93	1984-85	1991-92	1992-93
1	2	27	28	29	30	31	32
1	मोरी	15.9	20.0	23.4	62.8	78.7	68.9
2	पुरोला	17.0	21.3	24.9	17.8	34.6	30.3
3	नीर्गाँव	9.4	10.4	12.2	32.8	40.6	35.5
4	डुण्डा	16.9	18.6	21.8	42.5	51.0	44.7
5	चिन्दासीसौर	14.4	15.8	18.5	57.1	60.8	53.2
6	भटवाड़ी	12.6	15.2	17.8	49.0	63.3	55.4
समस्त विकासखण्ड		13.9	15.9	18.6	41.4	52.3	45.8

तालिका -3 क्रमशः ...

क्र.स.	विकासखण्ड	कुल नलकूपों द्वारा शुद्ध सिंचित क्षेत्रफल का कुल शुद्ध सिंचित क्षेत्रफल से प्रतिशत			प्रति सी आबाद ग्रामों पर गोबर गैस संयंत्रों की संख्या		
		1984-85	1991-92	1992-93	1984-85	1992-93	1993-94
1	2	33	34	35	36	37	38
1	मोरी	.0	.0	.0	2.2	15.2	20.6
2	पुरोला	.0	.0	.0	7.8	32.5	36.4
3	नीर्गाँव	.0	.0	.0	.0	15.4	18.1
4	डुण्डा	.0	.0	.0	4.4	43.6	44.4
5	चिन्दासीसौर	.0	.0	.0	7.0	83.2	88.1
6	भटवाड़ी	.0	.0	.0	6.5	27.2	28.3
समस्त विकासखण्ड		.0	.0	.0	4.0	34.3	37.4

तालिका -3 क्रमशा: ...

क्र.स.	विकासखण्ड	प्रति औद्योगिक कर्मकर पर औद्योगिक उत्पादन का मूल्य(रु.)			विस्तृत ग्रामों का कुल आबाद ग्रामों से प्रतिशत		
		1984-85	1986-87	1987-88	1984-85	1992-93	1993-94
1	2				39	40	41
1	मोरी	-	-	-	27.2	38.0	39.1
2	पुरोला	-	-	-	59.7	77.9	77.9
3	नौगोंव	-	-	-	52.6	85.7	85.7
4	डुण्डा	-	-	-	55.2	100.0	100.0
5	चिन्धालीसौर	-	-	-	47.0	99.0	99.0
6	भटवाड़ी	-	-	-	94.5	100.0	100.0
समस्त विकासखण्ड				-	60.7	85.2	85.3

तालिका -3 क्रमशा: ...

क्र.स.	विकासखण्ड	प्रति लाख जनसंख्या पर कुल पक्की सड़कों की लम्बाई			प्रति हजार वर्ग कि.मी. पर कुल पक्की सड़कों की लम्बाई		
		1984-85	1991-92	1992-93	1984-85	1991-92	1992-93
1	2	42	43	44	45	46	47
1	मोरी	388.9	327.7	327.7	943.1	988.6	988.6
2	पुरोला	256.2	218.4	218.4	750.0	839.3	839.3
3	नौगोंव	526.5	453.6	453.6	491.7	517.8	517.8
4	डुण्डा	370.4	335.2	335.2	1031.5	1181.1	1181.1
5	चिन्धालीसौर	546.9	446.2	446.2	1157.8	1218.0	1218.0
6	भटवाड़ी	550.0	434.9	434.9	238.9	734.9	734.9
समस्त विकासखण्ड		455.8	386.3	386.3	745.8	788.6	788.6

तालिका -3 क्रमशः ...

क्र.स.	विकासखण्ड	प्रति लाख जनसंख्या पर सा.नि.वि. द्वारा संघृत पक्की सड़कों की लम्बाई			प्रति इंचर कि.मी. पर सा.नि.वि. द्वारा संघृत पक्की सड़कों की लम्बाई		
		1984-85	1991-92	1992-93	1984-85	1991-92	1992-93
1	2	48	49	50	51	52	53
1	मोरी	388.9	327.7	327.7	942.5	988.6	988.6
2	पुरोला	256.3	218.4	218.4	746.3	839.3	839.3
3	नौगाँव	526.6	453.6	453.6	491.7	517.8	517.8
4	डुण्डा	282.7	265.9	265.9	787.4	937.0	937.0
5	चिन्धालीसीर	522.1	435.2	435.2	1105.2	1188.0	1188.0
6	भटवाड़ी	197.4	166.4	166.4	265.0	281.1	281.1
समस्त विकासखण्ड		370.7	318.8	318.8	600.6	650.8	650.8

तालिका -3 क्रमशः ...

क्र.स.	विकासखण्ड	प्रति लाख जनसंख्या पर एलोपैथिक चिकित्सालय/ औषधालय एवं प्राथमिक स्वास्थ्य केन्द्रों की संख्या			प्रति लाख जनसंख्या पर एलोपैथिक चिकित्सालय/ औषधालय एवं प्राथमिक स्वास्थ्य केन्द्रों में उपलब्ध शैय्याओं की संख्या		
		1984-85	1992-93	1993-94	1984-85	1992-93	1993-94
1	2	54	55	56	57	58	59
1	मोरी	23.4	30.1	30.1	93.7	90.4	90.4
2	पुरोला	24.4	27.9	27.9	97.6	120.8	120.8
3	नौगाँव	17.8	25.0	25.0	71.2	149.8	149.8
4	डुण्डा	14.1	22.3	22.3	56.5	53.6	53.6
5	चिन्धालीसीर	14.2	16.5	16.5	56.8	44.1	44.1
6	भटवाड़ी	17.9	21.4	21.4	77.8	76.0	76.0
समस्त विकासखण्ड		17.8	23.3	23.3	114.2	88.5	88.5

तालिका -3 क्रमशः ...

क्र.स.	विकासखण्ड का नाम	प्रति लाख जनसंख्या पर प्राथमिक स्वास्थ्य केन्द्रों की संख्या			प्रति लाख जनसंख्या पर जूनियर स्कूलों की संख्या		
		1984-85	1992-93	1993-94	1984-85	1992-93	1993-94
1	2	60	61	62	63	64	65
1	मोरी	4.7	7.5	7.5	285.8	286.3	293.8
2	पुरोला	6.1	4.6	4.6	225.7	213.7	232.3
3	नौगाँव	5.1	4.2	4.2	284.9	266.3	278.8
4	डुण्डा	5.7	8.9	8.9	212.1	205.6	223.5
5	चिन्घालीसौर	3.6	5.5	5.5	191.8	192.8	212.1
6	भटवाड़ी	3.0	2.4	2.4	242.3	213.9	218.6
समस्त विकासखण्ड		4.5	5.5	5.5	248.3	229.0	242.2

तालिका -3 क्रमशः ...

क्र.स.	विकासखण्ड का नाम	प्रति लाख जनसंख्या पर सीनियर बेसिक स्कूलों की संख्या			प्रति लाख जनसंख्या पर हायर सेकेन्डरी स्कूलों की संख्या		
		1984-85	1992-93	1993-94	1984-85	1992-93	1993-94
1	2	66	67	68	69	70	71
1	मोरी	60.9	75.3	79.1	14.1	33.9	33.9
2	पुरोला	48.8	65.0	69.7	18.3	18.6	18.6
3	नौगाँव	56.0	79.1	85.3	17.8	27.0	25.0
4	डुण्डा	42.4	67.0	73.7	19.8	33.5	29.0
5	चिन्घालीसौर	49.7	66.1	71.6	14.2	19.3	19.3
6	भटवाड़ी	62.8	64.2	80.8	15.0	35.6	28.5
समस्त विकासखण्ड		54.5	69.8	77.5	16.8	28.7	26.0

तालिका -3 क्रमशः ...

क्र.स.	विकासखण्ड का नाम	प्रति व्यवसायिक बैंक शाखा पर जनसंख्या		
		1984-85	1992-93	1993-94
1	2	72	73	74
1	मोरी	10670	8849	8849
2	पुरोला	16390	7175	7175
3	नौगाँव	13104	8010	8010
4	डुण्डा	11799	11186	11186
5	खिन्त्यालीसौर	14078	12102	12102
6	भटवाड़ी	16716	10519	10519
समस्त विकासखण्ड		13384	9533	9533

(शब्दोचित)

तालिका - 4

जनपद में विकास खण्डवार कुछ सामान्य सूचनाएँ वर्ष 1993-94

तहसील का नाम	विकासखण्ड का नाम	जिला मुख्यालय से विकासखण्ड की दूरी	ग्राम विकास अधिकारी क्षेत्र संख्या	पुलिस स्टेशन
1	2	3	4	5
पुरोला	1-मोरी	156	8	-
पुरोला	2- पुरोला	120	10	1
राजगढ़ी	3-नौगाँव	97	10	-
डुन्डा	4-डुण्डा	17	10	-
डुन्डा	5-चिन्ध्यालीसौर	37	8	1
भटवाड़ी	6- भटवाड़ी	29	10	1
योग	ग्रामीण		56	3
	नगरीय		2	2
योग	जनपद		56	5

तालिका -4 क्रमशः ...

तहसील का नाम	विकासखण्ड का नाम	विकासखण्ड का कार्यालय से निकटतम रेलवे स्टेशन की दूरी		सस्ते गल्ले की दुकानों की संख्या
		नाम	दूरी (कि.मी.)	
1	2	6	7	8
पुरोला	मोरी	देहरादून	193	38
पुरोला	पुरोला	देहरादून	158	40
राजगढ़ी	नौगाँव	देहरादून	137	84
डुन्डा	डुण्डा	श्रुधिकेश	139	63
डुन्डा	चिन्ध्यालीसौर	श्रुधिकेश	119	77
भटवाड़ी	भटवाड़ी	श्रुधिकेश	188	69
योग	ग्रामीण			371
	नगरीय			12
योग	जनपद			383

तालिका -5 जनपद में जनगणना 1991 एवम उसके बाद ग्रामवार आधारभूत आंकड़ा सर्वेक्षण 1993-94 के अनुसार ग्रामों का विकासखण्डवार विवरण

विकास खण्ड का नाम	जनगणना 1991 के अनुसार ग्रामों की संख्या			31.3.94 की स्थिति के अनुसार ग्रामों की सं०			1991 की जनगणना के बाद नगर क्षेत्र में स्थानान्तरित ग्रामों की सं० और उनके नाम		अन्य
	आबाद	गैर आबाद	कुल	आबाद	गैर आबाद	कुल	सं०	और उनके नाम	
1	2	3	4	5	6	7	8	9	
- भटवाड़ी	92	2	94	92	2	94	-	-	
- डुण्डा	117	3	120	117	3	120	-	-	
- चिन्धालीसौर	101	-	101	101	-	101	-	-	
- नौगाँव	182	2	184	182	2	184	-	-	
- पुरोला	77	1	78	77	1	78	-	-	
- मोरी	92	-	92	92	-	92	-	-	
योग सम्स्त विकासखण्ड	661	8	669	661	8	669	-	-	
योग वनक्षेत्र	16	1	17	16	1	17	-	-	
योग जनपद (ग्रामीण)	677	9	686	677	9	686	-	-	

टिप्पणी- जनपद के 17 वनग्रामों का विवरण निम्न प्रकार है :

टवाड़ी	डुण्डा	चिन्धाली	नौगाँव	पुरोला	मोरी	कुल वनग्राम
2	1	2	3	3	6	17

तालिका - 6 : जनपद की ग्रामीण जनसंख्या की प्रति 10 वर्ष की जनसंख्या वृद्धि :-जनगणना 1991

वर्ष/विकासखण्ड	ग्रामीण जनसंख्या			गत दशक में % वृद्धि
	व्यक्ति	पुरुष	स्त्री	
1	2	3	4	5
वर्ष 1971	141785	74020	67765	18.00
वर्ष 1981	177676	93086	84590	25.31
वर्ष 1991	222448	114723	107725	25.20
विकास खण्डवार वर्ष 1991				
मोरी	26546	13832	12714	24.40
पुरोला	21525	11221	10304	31.33
नीगाँव	48059	24929	23130	24.93
डुण्डा	44746	22268	22478	26.52
चिन्धालीसौर	36306	17772	18534	28.95
भटवाड़ी	42078	22739	19339	21.55
योग विकासखण्ड	219260	112761	106499	25.77
योग वन	3188	1962	1226	4.46
योग ग्रामीण	222448	114723	107725	25.20

● तालिका-7 : जनपद में विकास खण्डवार क्षेत्रफल आवासीय मकान एवं परिवार जनसंख्या तथा अनुजाति/जन जाति की जनसंख्या

वर्ष/विकासखण्ड	क्षेत्रफल वर्ग(कि.मी.)	आवासीय मकानों की संख्या	परिवारों की संख्या	कुल जनसंख्या		
				कुल	पुरुष	स्त्री
1	2	3	4	5	6	7
वर्ष 1971	8016.0	25364	34425	147805	77832	69973
वर्ष 1981	8016.0	37441	38174	190948	101533	89415
वर्ष 1991	8016.0	44282	45900	239709	124978	114731
विकास खण्डवार वर्ष 1991						
1- मोरी	88	4371	4547	26546	13832	12714
2- पुरोला	56	3981	4049	21525	11221	10304
3- नौगाँव	421	8695	8701	48059	24929	23130
4- झण्डा	127	8107	8371	44746	22268	22478
5- चिन्टालीसौर	133	6736	6885	36306	17772	18534
6- भटवाड़ी	249	7547	8345	42078	22739	19339
कन क्षेत्र	6924	781	857	3188	1762	1226
योग ग्रामीण	7998	40218	41755	222448	114723	107725
योग नगरीय	18	4064	4145	17261	10255	7006
योग जनपद	8016	44282	45900	239799	124978	114731

तालिका - 7 कर्मशः ...

वर्ष/विकासखण्ड	अनुसूचित जाति			अनु. जन. जा.		
	कुल	पुरुष	स्त्री	कुल	पुरुष	स्त्री
	8	9	10	11	12	13
वर्ष 1971	34189	17858	16331	282	137	145
वर्ष 1981	41704	21484	20220	1988	1096	892
वर्ष 1991	54594	28082	26512	2300	1205	1095
विकास खण्डवार वर्ष 1991						
1- मोरी	7590	3928	3662	11	10	1
2- पुरोला	7182	3674	3508	334	169	165
3- नौगाँव	13064	6742	6322	187	116	71
4- डुण्डा	10276	5185	5091	482	253	229
5- छिन्चालीसीर	8850	4409	4441	2	-	2
6- भटवाड़ी	4879	2614	2265	1142	576	566
वन क्षेत्र	514	290	224	82	50	32
योग ग्रामीण	52355	26842	25513	2240	1174	1066
नगरीय	2239	1240	999	60	31	29
योग जनपद	54594	28082	26512	2300	1205	1095

तालिका - 8 : जनपद में विकास खण्डवार जनसंख्या का आर्थिक वर्गीकरण :-

वर्ष/विकासखण्ड	कृषक	कृषि श्रमिक श्रमिक	पशुपालन, जंगल लगाना वृक्षारोपण वृक्षारोपण	खान खोदना खोदना	पारिवारिक उद्योग	गैर पारिवारिक उद्योग
1	2	3	4	5	6	7
वर्ष 1971	80682	939	1452	34	681	1027
वर्ष 1981	78337	572	2373	12	1075	1558
वर्ष 1991	89177	1516	3161	72	819	913
विकास खण्डवार वर्ष 1991						
1- मोरी	12203	374	489	40	175	109
2- पुरोला	8265	204	249	14	33	80
3- नौगाँव	21258	353	297	2	51	87
4- डुण्डा	17725	165	182	8	346	76
5- अिन्यालीसौर	15594	102	334	-	53	80
6- भटवाड़ी	12881	246	717	6	37	163
कुल क्षेत्र	409	53	714	-	42	3
योग ग्रामीण	88335	1497	2982	70	737	598
नगरीय	842	19	179	2	82	315
योग जनपद	89177	1516	3161	72	819	913

तालिका- 9 कर्मशा ...

वर्ष/	निर्माण कार्य	व्या. एवं वाणिज्य	यातायात संग्रहण एवं संचार	अन्य कर्मकर	कुल मुख्य कर्मकर	सीमान्त	कुल
1	3	9	10	11	12	13	14
वर्ष 1971	1286	929	142	6589	93921	-	93921
वर्ष 1981	2782	2213	707	9902	99529	6066	105595
वर्ष 1991	2774	3013	692	12856	114993	6438	121431
विकास खण्डवार वर्ष 1991							
1- मोरी	194	177	42	650	14453	1078	15531
2- पुरोला	382	263	35	804	10349	1063	11412
3- नौगाँव	281	456	93	1279	24157	1177	25334
4- डुण्डा	398	372	97	1932	21301	1118	22419
5- चिन्त्यालीसौर	265	323	90	1230	18071	547	18618
6- भटवाड़ी	795	439	139	3720	19143	1116	20259
जन क्षेत्र	50	81	8	218	1578	54	1632
योग ग्रामीण	2365	2131	504	9033	103052	5153	115205
नगरीय	409	882	188	3023	5341	285	6226
योग जनपद	2774	3013	692	12856	114993	6438	121431

जनपद की जनसंख्या में जनगणना के अनुसार 1901 से प्रति दशक जनसंख्या वृद्धि तथा प्रतिशत अन्तर

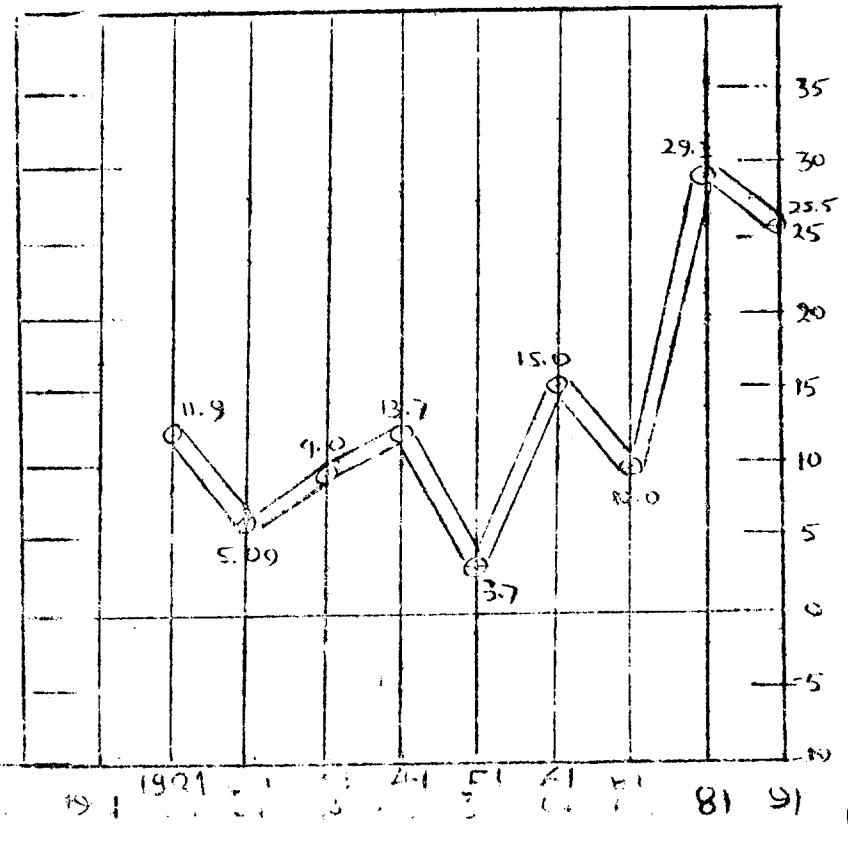
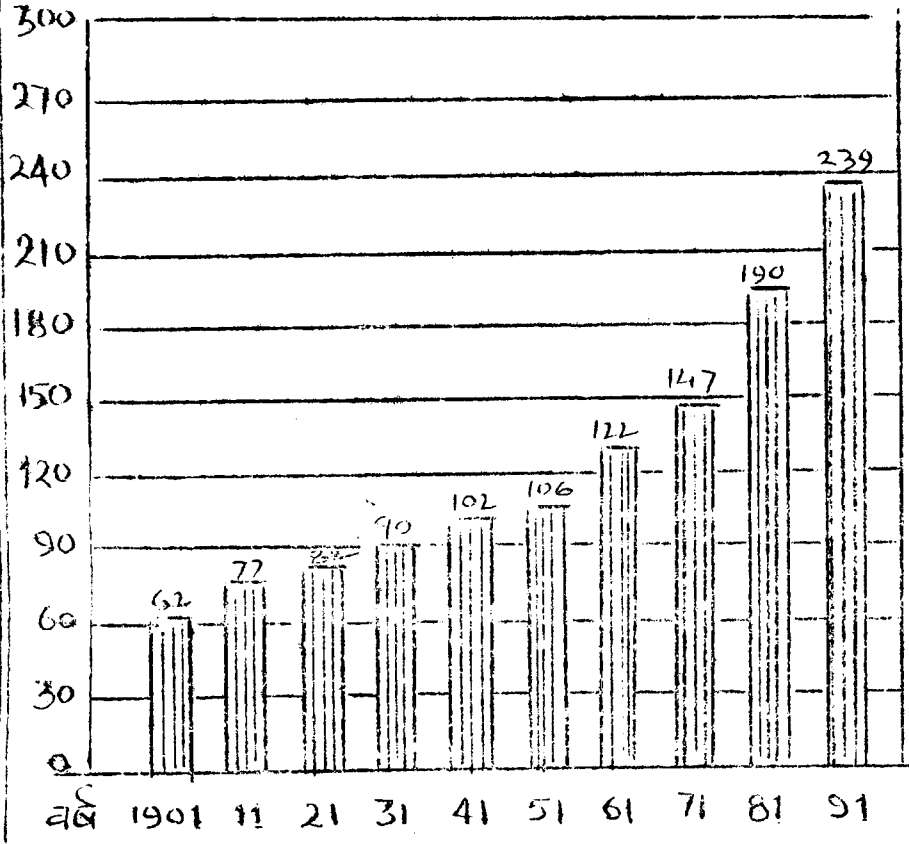
जनपद - उतरकाशी

कुल जनसंख्या

प्रति दशक प्रतिशत अन्तर

हजार में

प्रतिशत



Y.Sil

24

तालिका- 9 : जनपद में जनगणना के अनुसार प्रति दशक आबाद ग्रामों की संख्या, जनसंख्या तथा प्रति दशक प्रतिशत अन्तर(1901-1991):-

जनगणना वर्ष	आबाद ग्रामों की संख्या	जनसंख्या		प्रति दशक % अन्तर		
		कुल	ग्रामीण	कुल	ग्रामीण	नगरीय
1	2	3	4	5	6	7
1901	-	69209	69209	. -	. -	. -
1911	-	77429	77429	11.9	11.9	. -
1921	-	81950	81950	5.8	5.8	. -
1931	-	89970	89970	9.8	9.8	. -
1941	-	102200	102200	13.6	13.6	. -
1951	-	106050	106050	3.8	3.8	. -
1961	662	122036	120159	15.1	13.3	. -
1971	672	147005	141785	20.5	17.9	182.44
1981	669	190940	177676	29.9	25.4	150.3
1991	677	239709	222448	25.5	25.2	30.1
1901-1991	- -	-	-	246.4	221.4	

- नोट :-1)1901 से 1911 तक प्रतिशत अन्तर 1911 के समक्ष तथा इसी प्रकार आगे के दशकों की सूचना दी गयी है।
 2) जनपद की जनगणना 1981 के सीमाओं के अनुसार 1901 से सभी दशकों को जनगणना की जनसंख्या में आवश्यक समायोजन कर दिये गये हैं जिससे उक्त आंकड़ों का तुलनात्मक अध्ययन किया जा सके।
 3) टेहरी गढ़वाल में सामिल है।

तालिका- 10 : जनपद में मातृभाषा के अनुसार जनसंख्या :-

जनसंख्या - 1981

भाषाएँ	कुल	कुल जनसंख्या का %
1	2	3
1- हिन्दी	181202	94.90
2- उर्दू	401	.21
3- पंजाबी	395	.20
4- बंगाली	3312	1.73
5- अन्य	365	.19
कुल योग	185675	100.00

टिप्पणी:- उपरोक्त तालिका 10 में आँकड़ों में संस्थागत परिवारों के भाषा सम्बन्धी आँकड़े सम्मिलित नहीं हैं। अतः इनका मिलान कुल जनसंख्या से नहीं होगा।

तालिका- 11 : जनपद में प्रमुख धर्मानुसार जनसंख्या 1981:-

प्रमुख धार्मिक सम्प्रदाय	जनसंख्या			कुल जनसंख्या में %
	कुल	ग्रामीण	नगरीय	
1	2	3	4	5
1- हिन्दू	188735	175824	12911	98.84
2- मुस्लिम	730	448	282	.38
3- इसाई	15	15	-	.01
4- सिक्ख	209	139	70	.11
5- बौद्ध	-	-	-	.-
6- जैन	-	-	-	.-
7- अन्य	1259	1250	9	.66
8- धर्म नहीं बताया	-	-	-	.-
कुल	190948	177675	13272	100.00

तालिका- 12 : जनपद में आयु वर्गानुसार स्त्री/पुरुष की जनसंख्या
जनगणना 1981 :-

आयु समूह	कुल		ग्रामीण		नगरीय	
	पुरुष	स्त्रियाँ	पुरुष	स्त्रियाँ	पुरुष	स्त्रियाँ
1	2	3	4	5	6	7
सभी आयु	101533	89415	93086	84590	8447	4825
00-04	11326	11456	10629	10778	697	678
05-09	12291	12120	11539	11467	752	653
10-14	10442	9700	9566	9120	876	580
15-19	9676	8281	8568	7823	1108	458
20-24	8972	7875	7866	7375	1106	500
25-29	8777	6972	7706	6478	1071	494
30-34	6837	5635	6086	5379	751	256
35-39	6462	5559	5958	5231	504	328
40-44	5794	4839	5346	4609	448	230
45-49	5393	4164	5048	3971	345	193
50-54	5068	3982	4710	3837	358	145
55-59	3410	2508	3273	2424	137	84
>=60	7074	6323	6784	6097	290	226

नोट:- सभी आयु मद में आयु नहीं बतायी गयी के आंकड़े सम्मिलित हैं।

नोट:-सभी आयु मद में आयु नहीं बतायी गयी के आंकड़े भी सम्मिलित हैं।

तालिका- 13 : जनपद में आयु वर्गानुसार एवं वैवाहिक स्थिति के अनुसार स्त्री/पुरुष की संख्या 1981:-

आयु वर्ग	कुल		शादीशुदा		विधवा/विधुर	
	स्त्री	पुरुष	स्त्री	पुरुष	स्त्री	पुरुष
1	2	3	4	5	6	7
सभी आयु	37021	48736	44568	49072	7671	3405
00-09	23576	23617	-	-	-	-
10-14	9256	10246	434	186	186	-
15-19	3674	8182	4599	1516	-	10
20-24	378	3904	7428	4986	39	39
25-29	57	1435	6810	7286	69	90
30-34	24	409	5479	6237	126	140
35-39	13	345	5194	5925	337	164
40-44	5	208	4405	5351	420	208
45-49	10	246	3578	4948	568	274
50-54	10	119	2939	4510	1023	434
55-59	5	49	1644	2947	848	395
60-64	-	43	1127	2283	1607	530
65-69	9	30	510	1420	970	373
>=70	5	53	421	1557	1665	747

नोट :- सभी आयु मंड में आयु नहीं बताया गयी के आंकड़े भी सम्मिलित हैं।

तालिका -13 क्रमशः ...

सभी वर्ग	तलाकशुदा/सम्बन्ध विच्छेद	
	स्त्री	पुरुष
1	8	9
सभी आयु वर्ग	140	270
00-09	-	-
10-14	-	-
15-19	8	11
20-24	25	25
25-29	36	45
30-34	5	52
35-39	15	27
40-44	10	27
45-49	8	24
50-54	10	5
55-59	11	19
60-64	-	20
65-69	-	-
>=70	10	14

नोट :- सभी आयु मंड में आयु नहीं बताया गयी के आंकड़े भी सम्मिलित हैं।

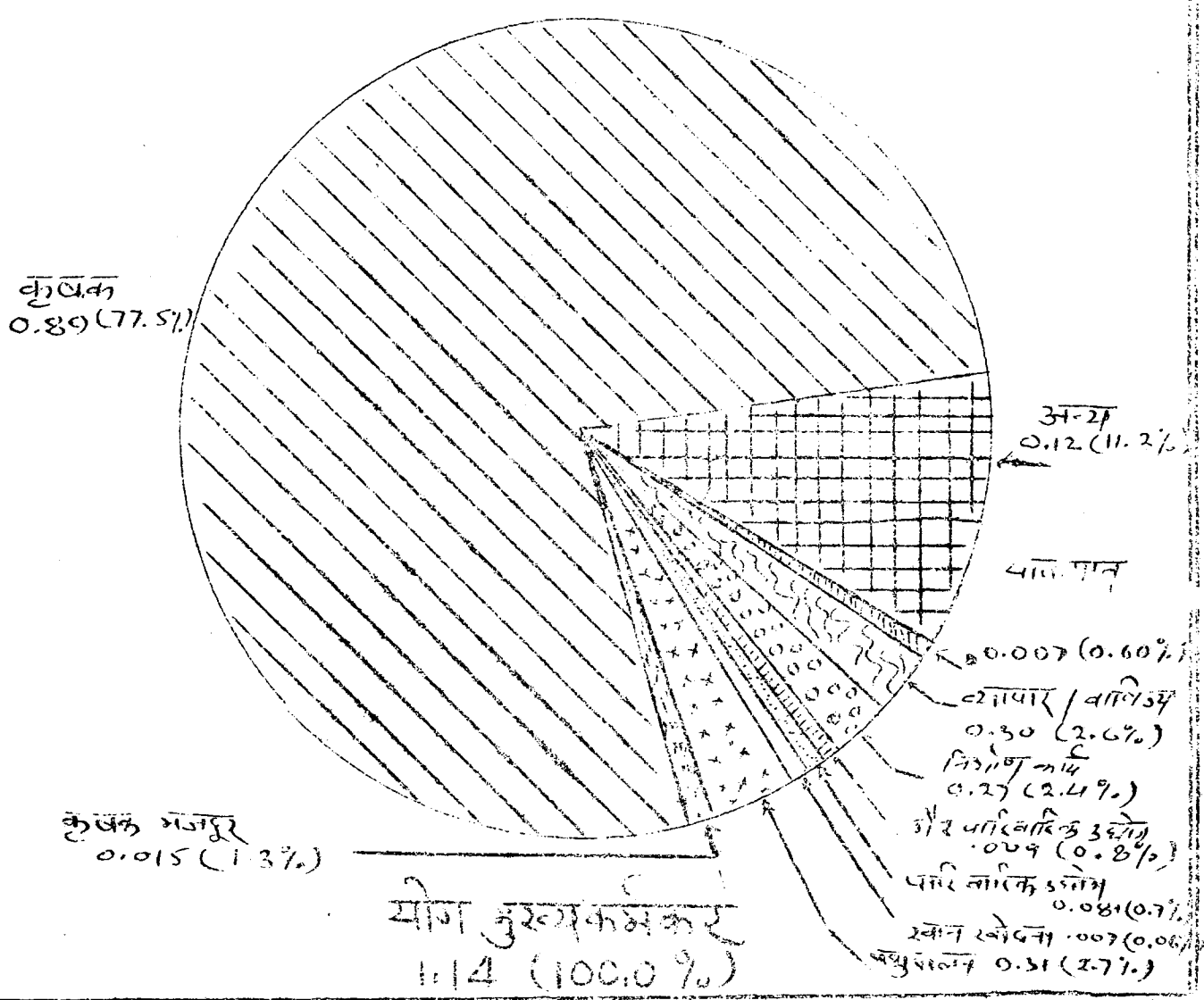
मुख्य कर्मकरों में विभिन्न कर्मकरों का प्रतिशत

जनपद-उत्तरकाशी

वर्ष 1991



लाख संख्या



V. Shant

तालिका - 14 : जनपद में आयु वर्गानुसार एवं शैक्षिक स्तरवार स्त्री/पुरुषों की संख्या 1981 :-

आयुवर्ग	निरक्षर		साक्षर (बिना शैक्षिक स्तर)		प्राइमरी	
	पुरुष	स्त्री	पुरुष	स्त्री	पुरुष	स्त्री
	1	2	3	4	5	6
सभी आयु	54503	81220	14252	3613	16179	2456
00-04	11326	11455	-	-	-	-
05-09	8891	10725	3337	1379	63	16
10-14	2386	7303	3789	1316	3718	932
15-19	2681	7053	656	238	2873	417
20-24	3159	6804	747	149	1689	393
25-29	3239	6133	772	150	1934	255
30-34	2657	5200	571	99	1581	165
35-59	14998	20275	3278	259	3770	257
60 और उससे अधिक	5166	6271	1102	26	537	21

तालिका -14 क्रमशः ...

आयुवर्ग	मिडिल		हाई/हायर		गैर तकनीकी डिप्लोमा प्रमाणपत्र	
	पुरुष	स्त्री	पुरुष	स्त्री	पुरुष	स्त्री
	1	8	9	10	11	12
सभी आयु	6885	779	7262	970	21	-
00-04	-	-	-	-	-	-
05-09	-	-	-	-	-	-
10-14	529	136	18	13	-	-
15-19	2017	232	1409	331	5	-
20-24	1138	130	1818	239	6	-
25-29	801	123	1258	188	5	-
30-34	670	60	830	92	-	-
35-59	1589	99	1808	109	6	-
60 और उससे अधिक	139	-	120	-	-	-

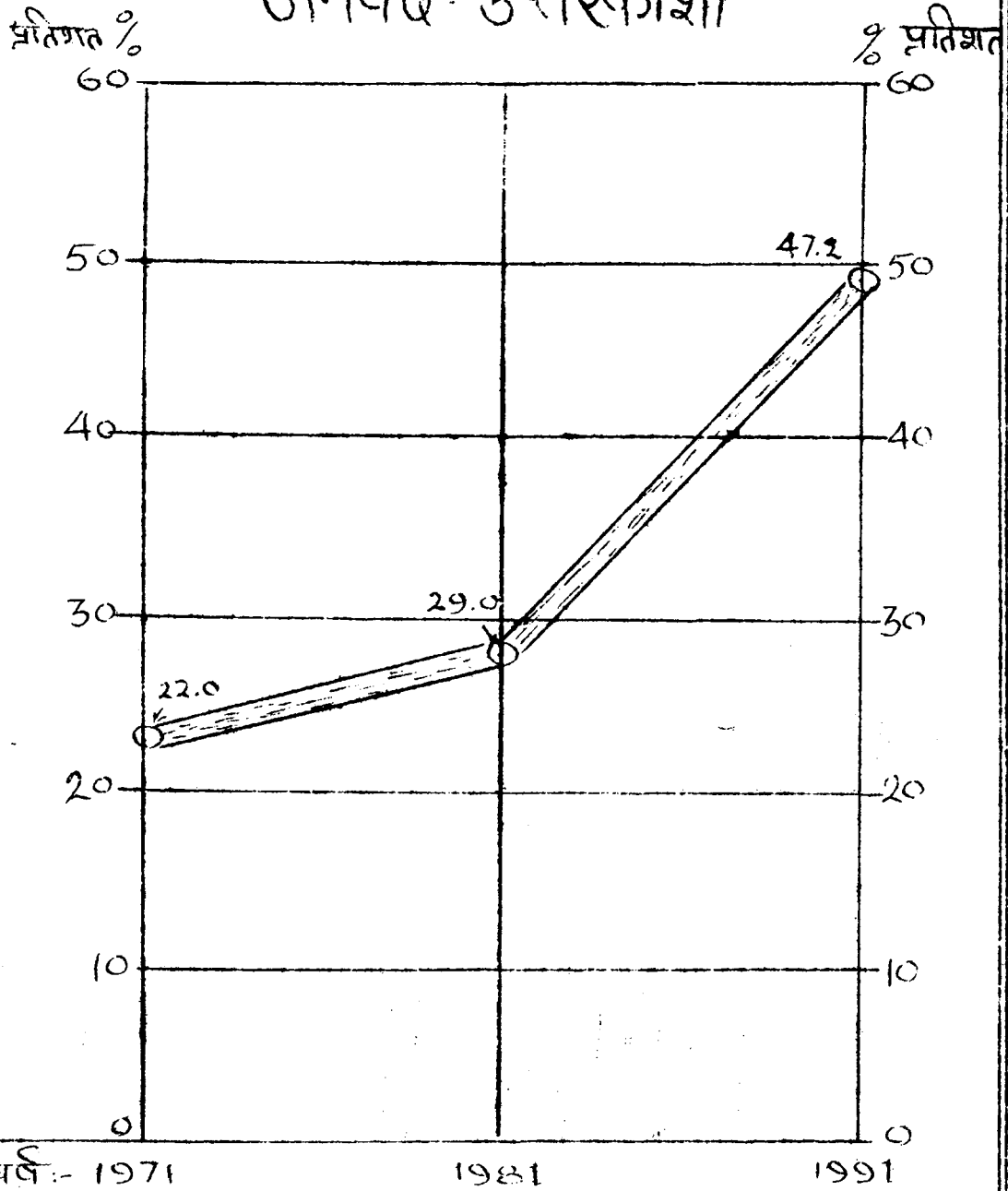
तालिका -14 क्रमशः ...

आयु वर्ग	तकनीकी डिप्लोमा का प्रमाणपत्र		स्नातक या अधिक		योग	
	पुरुष	स्त्री	पुरुष	स्त्री	पुरुष	स्त्री
1	14	15	16	17	18	19
सभी आयु	113	4	2357	372	99215	89042
00-04	-	-	-	-	11326	11455
05-09	-	-	-	-	12291	12120
10-14	-	-	-	-	10440	9700
15-19	-	-	29	15	9647	8266
20-24	6	-	408	159	8563	7715
25-29	16	4	752	119	8025	6853
30-34	26	-	500	20	6335	5616
35-59	70	-	658	55	25519	20999
60 और उससे अधिक	-	-	10	5	130	5

नोट:-आयु मद में "आयु नहीं बतायी गयी" के आंकड़े सम्मिलित हैं।

पिछले तीन दशकों में जनगणना के अनुसार
जनपद में साक्षर व्यक्तियों का साक्षरता प्रतिशत

जनपद - उत्तरकाशी



(Vis. Kaucha)

तालिका - 15 : जनपद में विकास खण्डवार साक्षर व्यक्ति तथा साक्षरता का प्रतिशत :-

वर्ष/विकासखण्ड	साक्षर व्यक्ति			साक्षरता का प्रतिशत		
	पुरुष	स्त्री	कुल	पुरुष	स्त्री	कुल
1	2	3	4	5	6	7
1971	28817	3760	32577	37.00	5.37	22.04
1981	47030	8195	55225	46.30	9.17	28.92
1991	70134	21865	91999	68.74	23.57	47.23
वर्ष 1991के अनुसार						
1- मोरी	5028	1366	6394	45.02	13.57	30.11
2- पुरोला	5834	1797	7631	65.13	21.79	44.35
3- नौगाँव	12048	3178	15226	59.41	16.97	39.03
4- डुण्डा	13271	3804	17075	73.74	20.73	46.97
5- विन्ध्यालीसौर	9205	2248	11453	64.55	14.92	39.06
6- भटवाड़ी	15718	5262	20980	83.23	33.74	60.84
वन क्षेत्र	1129	326	1455	67.65	33.57	55.11
योग ग्रामीण	62233	17981	80214	66.76	20.66	44.50
नगरीय	7901	3884	11785	89.60	67.62	80.93
योग जनपद	70134	21865	91999	68.74	23.57	47.23

तालिका - 16 : जनपद जनसंख्या के अनुसार वर्गीकृत ग्राम:-

वर्ष/विकासखण्ड	200- से कम	200- 499	500- 999	1000- 1499	1500- 1999	2000- 4999	5000- से अधिक	योग
1	2	3	4	5	6	7	8	9
वर्ष 1971	399	230	40	3	-	-	-	672
वर्ष 1981	323	268	68	9	-	1	-	672
वर्ष 1991	273	290	100	14	7	2	0	686
विकास खण्डवार 1991								
1- मोरी	35	43	13	1	0	0	0	92
2- पुरोला	46	19	11	1	1	0	0	78
3- नौगाँव	89	70	20	2	0	0	0	181
4- डुण्डा	36	60	18	4	2	0	0	120
5- खिन्धालीसौर	30	53	15	2	0	1	0	101
6- भटवाड़ी	26	39	21	3	4	1	0	94
7- वन	11	4	2	0	0	0	0	17
योग ग्रामीण	273	290	100	14	7	2	0	686
नगरीय	-	-	-	-	-	-	-	-
योग जनपद	273	290	100	14	7	2	0	686

नोट:- राष्ट्रीय सूचना विज्ञान केन्द्र के अनुसार गैर आवादी ग्राम स्तम्भ 2 में सम्मिलित किये गये हैं।

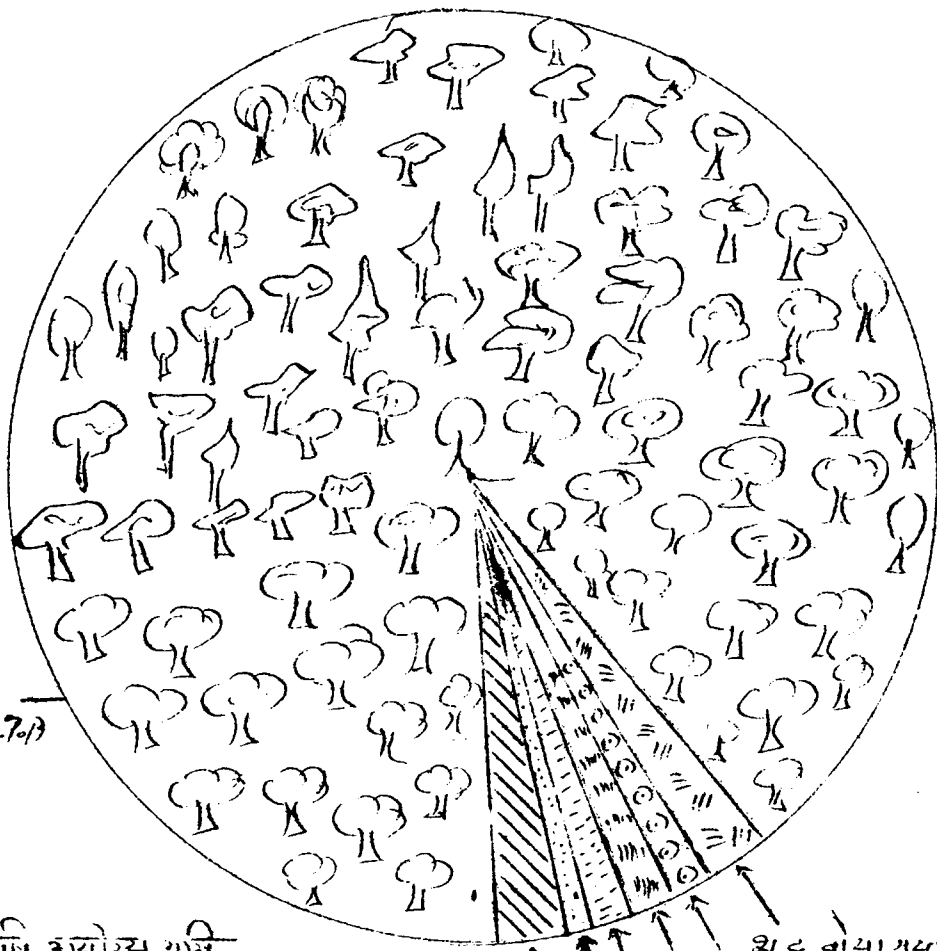
तालिका - 17 : जनपद में विकास खण्डवार भूमि उपयोग

वर्ष / विकासखण्ड	कुल प्रतिवेदित क्षेत्र	वन (हे.)	कृषि-योग्य बंजर भूमि (हे.)	वर्तमान परती (हे.)	अन्य उसर परती एवं कृषि के अयोग्य भूमि (हे.)	अन्य अतिरिक्त उपयोग की भूमि (हे.)	कृषि के अतिरिक्त उपयोग की भूमि (हे.)
1	2	3	4	5	6	7	8
1990-91	801619	710279	9194	44	3914	20363	6973
1991-92	801619	710278	8812	42	3751	19516	6683
1992-93	801619	710278	9096	43	3872	20144	6898
विकास खण्डवार	1992-93						
1- मोरी	20372	3583	2254	13	1221	5976	482
2- पुरोला	11108	2833	43	4	246	1374	718
3- नौगाँव	26704	2000	2108	10	945	6860	2074
4- डुण्डा	18393	4416	690	2	212	1991	1446
5- चिन्वालीसीर	13852	3665	651	3	218	1965	1114
6- भटवाड़ी	18824	1415	3350	11	1030	1978	1064
वन क्षेत्र योग ग्रामीण	692366	692366	-	-	-	-	-
	109253	17912	9096	43	3872	20144	6898
नगरीय	-	-	-	-	-	-	-
योग जनपद	801619	710278	9096	43	3872	20144	6898

भूमि उपयोगिता (1992-93)

(लाख हेक्टेयर)

जनपद-उत्तरकाशी



वन 7.10
(88.7%)

ऊसर और कृषि अयोग्य भूमि
0.2 (2.5%)

खेती के अतिरिक्त अन्य उपयोग
0.06 (0.9%)

कृषि बेकार भूमि 0.09 (1.1%)

शुद्ध बोया गया क्षेत्रफल
0.3 (3.7%)

परती भूमि 0.4 (0.5%)

रक्षा/आसियों का क्षेत्रफल
0.07 (0.9%)

घासगाह 0.13 (1.7%)

कुल प्रतिवेदित क्षेत्रफल

8.0 (100.0%)

(V.S. Gupta)

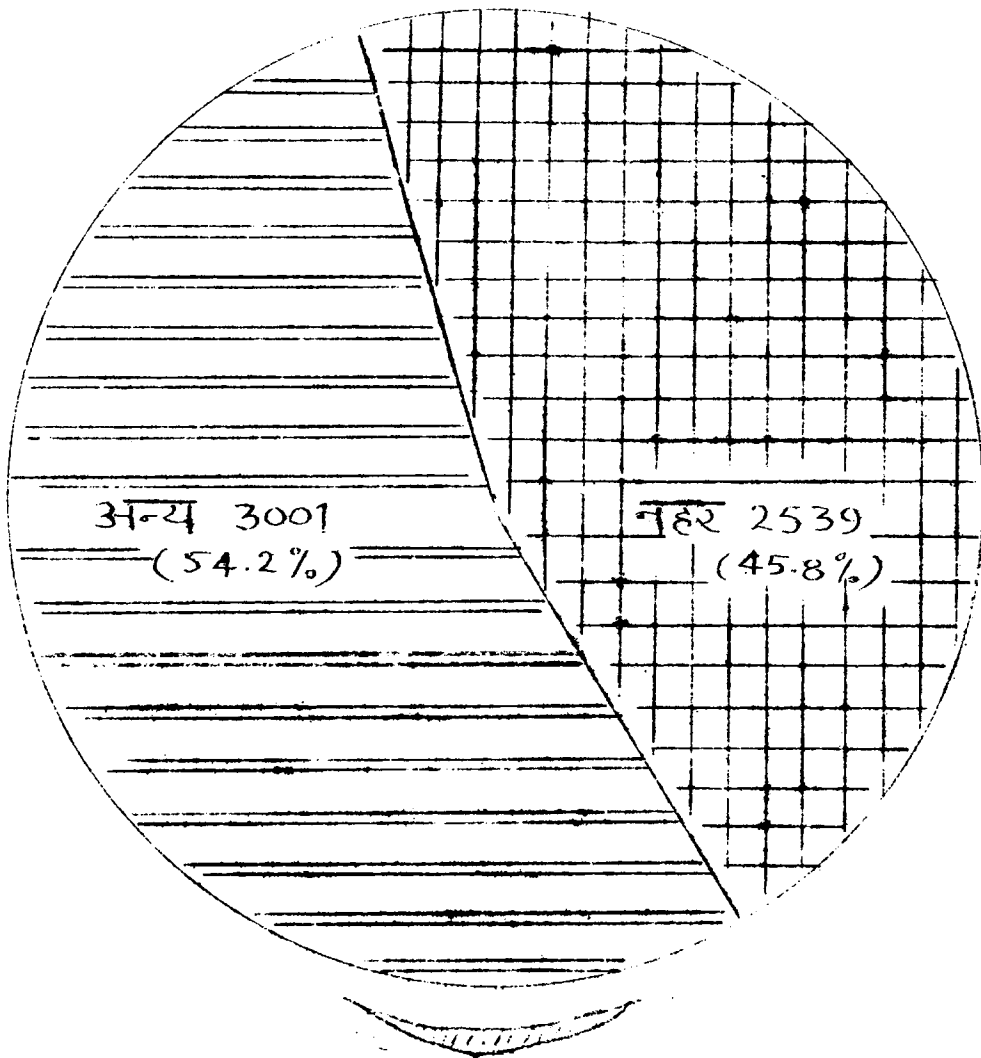
तालिका : 17 क्रमशः

वर्ष/खण्ड	चारा -गाह	अन्य बागों वृक्षों एवं झाड़ियों	शुद्ध बोया गया क्षेत्र	एकबार से अधिक बोया गया क्षेत्र	सकल बोया गया क्षेत्र	कुल	रूबी	खराब जायेद	
1	9	10	11	12	13	14	15	16	
1990-91	14080	7716	29057	16158	45215	16037	29178	-	
1991-92	13495	7395	31647	16510	48157	16706	31449	-	
1992-93	13930	7633	29725	14944	44669	15078	29591	-	
विकास खण्डवार	1992-93								
1- मोरी	2214	1823	3045	2375	5458	1619	3839	-	
2- पुरोला	561	793	4371	1237	5542	2107	3435	-	
3- नौगाँव	2213	1843	8596	4020	12595	4264	8331	-	
4- डुण्डा	3212	795	5532	3052	8603	2861	5742	-	
5- विन्ध्यालीसौर	1705	581	3892	2091	5993	2049	3944	-	
6- भटवाड़ी	4025	1798	4289	2169	6478	2178	4300	-	
वन क्षेत्र	-	-	-	-	-	-	-	-	
योग ग्रामीण	13930	7633	29725	14944	44669	15078	29591	-	
नगरीय	-	-	-	-	-	-	-	-	
योग जनपद	13930	7633	29725	14944	44669	15078	29591	-	

तालिका : 17 क्रमशः

वर्ष/विकासखण्ड	गन्ने के लिये तैयार की गयी भूमि	शुद्ध सिंचित क्षेत्रफल	सकल सिंचित क्षेत्रफल
1	17	18	19
1990-91	-	4433	7999
1991-92	-	5039	8956
1992-93	-	5540	9789
विकास खण्डवार 1992-93			
1- मोरी	-	713	930
2- पुरोला	-	1088	1758
3- नौगाँव	-	1049	1898
4- डुण्डा	-	1207	2337
5- चिन्धालीसीर	-	720	1666
6- भटवाड़ी	-	763	1200
वन क्षेत्र	-	-	-
योग ग्रामीण	-	5540	9789
नगरीय	-	-	-
योग जनपद	-	5540	9789

विभिन्न साधनों द्वारा सिंचित क्षेत्रफल
(हेक्टेयर में)
1992-93



कुल सिंचित क्षेत्रफल
5540
(100.00%)

(Vis. Kaulan
C.A.)

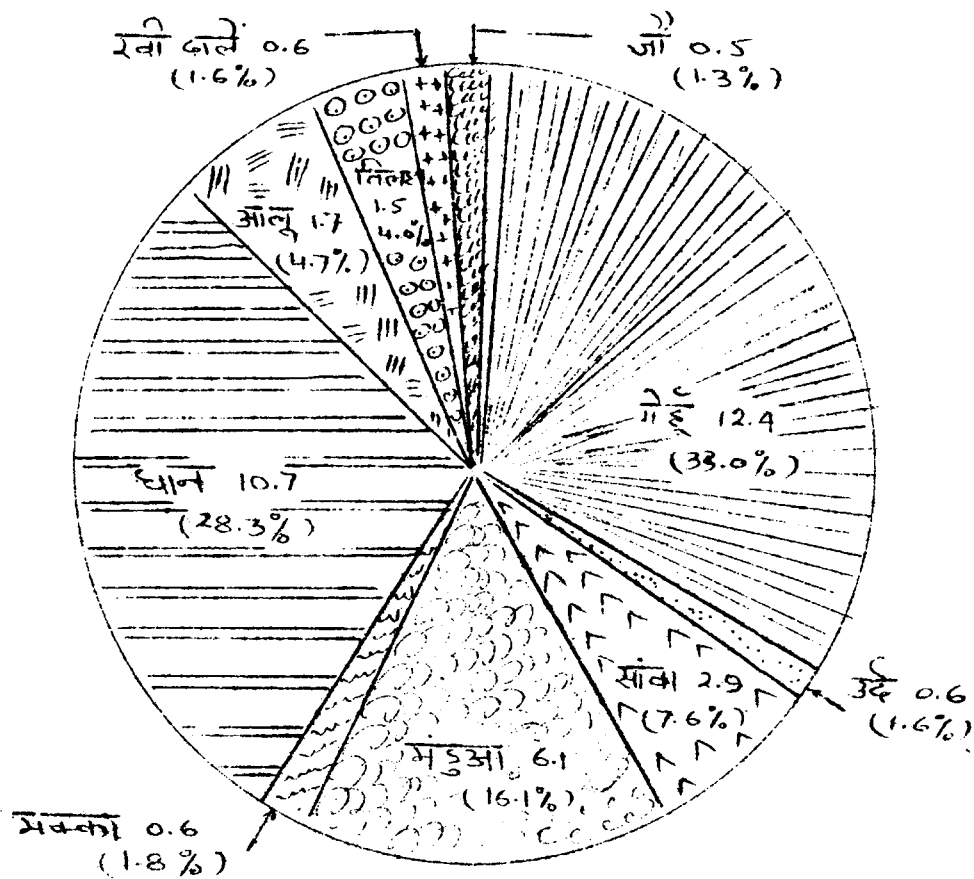
तालिका-18 : जनपद में विकास खण्डवार विभिन्न साधनों द्वारा स्त्रोतानुसार विभिन्न क्षेत्रफल (हे.में.)

वर्ष/जनपद	नहरें	नलकूप		कूपे	तालाब	अन्य	योग
		राजकीय	निजी				
1	2	3	4	5	6	7	8
1990-91	1922	-	-	-	-	2511	4433
1991-92	2637	-	-	-	-	2402	5039
1992-93	2539	-	-	-	-	3001	5540
विकासखण्डवार वर्ष 1992-93							
1- मोरी	491	-	-	-	-	236	769
2- पुरोला	330	-	-	-	-	742	1030
3- नौगाँव	373	-	-	-	-	666	1011
4- डुण्डा	539	-	-	-	-	667	1203
5- चिन्त्यालीसौर	383	-	-	-	-	343	739
6- भटवाड़ी	423	-	-	-	-	347	778
योग ग्रामीण	2539	-	-	-	-	3001	5540
नगरीय	-	-	-	-	-	-	0
योग जनपद	2539	-	-	-	-	3001	5540

LIBRARY & DOCUMENTATION CENTRE
National Institute of Educational
Planning and Administration.
17-B, Sri Aurobindo Marg,
New Delhi-110016

D-9106
COC, No. 08-05-96.

मुख्य फसलों के अन्तर्गत क्षेत्रफल हजार हेक्टेयर 1992-93



कुल
37.63
(100.00%)

V.S. Purohit
C.A.

तालिका-19 : जनपद में विकास खण्डवार मुख्य फसलों के अन्तर्गत क्षेत्रफल (हेक्ट.में)

वर्ष/विकासखण्ड	चावल		गेहूँ		जौ	
	कुल	सिंचित	कुल	सिंचित	कुल	सिंचित
1	2	3	4	5	6	7
1990-91	9869	4282	13371	3178	505	50
1991-92	10886	4964	14176	3492	371	43
1992-93	10669	5504	12422	3782	495	50
विकास खण्डवार 1992-93						
1- मोरी	551	296	1367	523	73	7
2- पुरोला	2444	1307	1437	553	61	7
3- नौगाँव	3229	1026	2659	356	158	15
4- डुण्डा	1725	1124	2411	860	61	9
5- चिन्धालीसौर	1281	837	2155	767	55	9
6- भटवाड़ी	1439	914	2393	723	87	3
योग ग्रामीण	10669	5504	12422	3782	495	50
नगरीय	-	-	-	-	-	-
योग जनपद	10669	5504	12422	3782	495	50

तालिका- 19 क्रमशः

वर्ष/विकासखण्ड	ज्वार		बाजरा		मक्का		अन्य धान	
	कुल	सि- चित	कुल	सि- चित	कुल	सि- चित	कुल	सि- चित
1	8	9	10	11	12	13	14	15
1990-91	-	-	-	-	431	1	9542	35
1991-92	-	-	-	-	609	4	10618	-
1992-93	-	-	-	-	634	-	8952	-
विकास खण्डवार 1992-93								
1- मोरी	-	-	-	-	99	-	1256	-
2- पुरोला	-	-	-	-	128	-	923	-
3- नौगाँव	-	-	-	-	261	-	2471	-
4- डुण्डा	-	-	-	-	44	-	2346	-
5- चिन्धालीसौर	-	-	-	-	53	-	1210	-
6- भटवाड़ी	-	-	-	-	49	-	746	-
योग ग्रामीण	-	-	-	-	634	-	8952	-
नगरीय	-	-	-	-	-	-	-	-
योग जनपद	-	-	-	-	634	-	8952	-

तालिका- 19 क्रमशः ..

वर्ष/विकासखण्ड	कुल धान्य		उरद		मूँग		मसूर	
	कुल	सि- चित	कुल	सि- चित	कुल	सि- चित	कुल	सि- चित
1	16	17	18	19	20	21	22	23
1990-91	33718	7546	604	-	-	-	388	24
1991-92	36660	8503	604	-	-	-	388	24
1992-93	33172	9336	604	1	-	-	388	24
विकास खण्डवार 1992-93								
1- मोरी	3346	826	129	-	-	-	44	2
2- पुरोला	4993	1867	108	-	-	-	39	2
3- नीगाँव	8778	1397	122	-	-	-	105	7
4- डुण्डा	6587	1993	77	-	-	-	58	4
5- चिन्दातीसौर	4754	1613	68	1	-	-	57	4
6- भटवाड़ी	4714	1640	100	-	-	-	85	5
योग ग्रामीण	33172	9336	604	1	-	-	388	24
नगरीय	0	0	-	-	-	-	-	-
योग जनपद	33172	9336	604	1	-	-	388	24

तालिका- 19 क्रमशः ..

वर्ष/विकासखण्ड विकासखण्ड	चना		मटर		अरहर		अन्य दालि	
	कुल	सि- चित	कुल	सि- चित	कुल	सि- चित	कुल	सि- चित
1	24	25	26	27	28	29	30	31
1990-91	9	2	63	21	127	-	-	-
1991-92	9	2	63	21	127	-	-	-
1992-93	9	2	63	21	127	-	-	-
विकास खण्डवार 1992-93								
1- मोरी	-	-	7	-	9	-	-	-
2- पुरोला	3	-	10	3	11	-	-	-
3- नीगाँव	3	2	16	7	26	-	-	-
4- डुण्डा	1	-	7	-	35	-	-	-
5- चिन्घालीसौर	1	-	7	4	31	-	-	-
6- भटवाड़ी	1	-	16	7	15	-	-	-
योग ग्रामीण	9	2	63	21	127	-	-	-
नगरीय	-	-	-	-	-	-	-	-
योग जनपद	9	2	63	21	127	-	-	-

तालिका- 19 क्रमशः ..

वर्ष/विकासखण्ड	कुल दालें		कुल खाद्यान्न		ताही/सरसों	
	कुल	सि- चित	कुल	सि- चित	कुल	सि- चित
1	32	33	34	35	36	37
1990-91	1191	48	37851	8551	702	188
1991-92	1191	48	37851	8551	702	188
1992-93	1191	48	34363	9384	702	188
विकास खण्डवार 1992-93						
1- मोरी	189	2	3535	828	139	37
2- पुरोला	171	5	5164	1872	161	43
3- नौगाँव	272	16	9050	1413	175	47
4- डुण्डा	178	5	6765	1997	63	17
5- धिन्डालीसौर	164	8	4918	1622	62	17
6- भटवाड़ी	217	12	4931	1652	102	27
योग ग्रामीण	1191	48	34363	9384	702	188
नगरीय	0	0	0	0	-	-
योग जनपद	1191	48	34363	9384	702	188

तालिका- 19 क्रमशः ..

वर्ष/विकासखण्ड	अलसी		तिल		रेड़ी		मूँगफली	
	कुल	सि- चित	कुल	सि- चित	कुल	सि- चित	कुल	सि- चित
1	38	39	40	41	42	43	44	45
1990-91	-	-	742	10	-	-	-	-
1991-92	-	-	742	10	-	-	-	-
1992-93	-	-	742	10	-	-	-	-
विकास खण्डवार 1992-93								
1- मोरी	-	-	127	-	-	-	-	-
2- पुरोला	-	-	118	-	-	-	-	-
3- नीगाँव	-	-	190	2	-	-	-	-
4- डुण्डा	-	-	119	3	-	-	-	-
5- चिन्ध्यालीसीर	-	-	115	5	-	-	-	-
6- भटवाड़ी	-	-	73	-	-	-	-	-
योग ग्रामीण	-	-	742	10	-	-	-	-
नगरीय	-	-	-	-	-	-	-	-
योग जनपद	-	-	742	10	-	-	-	-

तालिका- 19 क्रमशः ..

वर्ष/विकासखण्ड	सुरजमुखी पुरा सिंचित	अन्य तिलहन		कुल तिलहन		गन्ना		आलू		
		कुल	सि- चित	कुल	सि- चित	कुल	सि- चित	कुल	सि- चित	
1	46	47	48	49	50	51	52	53	54	55
1990-91	-	-	-	-	1444	198	-	-	1746	129
1991-92	-	-	-	-	1520	205	-	-	1746	129
1992-93	-	-	-	-	1520	205	-	-	1746	129
विकास खण्डवार 1992-93										
1- मोरी			-	-	278	38	-	-	142	11
2- पुरोला			-	-	204	45	-	-	111	9
3- नौगाँव		-	-	-	375	49	-	-	609	45
4- डुण्डा		-	-	-	191	21	-	-	179	11
5- चिन्धातीसीर		-	-	-	183	22	-	-	146	9
6- भटवाड़ी			-	-	199	30	-	-	559	44
योग ग्रामीण		-	-	-	1520	205	-	-	1746	129
नगरीय			-	-	00	00	-	-	-	-
योग जनपद		-	-	-	1520	205	-	-	1746	129

तालिका- 19 क्रमशः ..

वर्ष/विकासखण्ड	तम्बाकू		जूट		कपास	
	कुल	सिंचित	कुल	सिंचित	कुल	सिंचित
1	56	57	58	59	60	61
1990-91	35	20	-	-	-	-
1991-92	35	20	-	-	-	-
1992-93	35	20	-	-	-	-
विकास खण्डवार 1992-93						
1- मोरी	6	3	-	-	-	-
2- पुरोला	6	3	-	-	-	-
3- नौगाँव	15	9	-	-	-	-
4- झुण्डा	2	1	-	-	-	-
5- चिन्चालीसौर	2	1	-	-	-	-
6- भटवाड़ी	4	3	-	-	-	-
योग ग्रामीण	35	20	-	-	-	-
नगरीय	-	-	-	-	-	-
योग जनपद	35	20	-	-	-	-

तालिका- 19 क्रमशः ..

वर्ष/विकासखण्ड	सनई		हल्दी		सोयाबीन	
	कुल	सिंचित	कुल	सिंचित	कुल	सिंचित
1	62	63	64	65	66	67
1990-91	-	-	-	-	75	7
1991-92	-	-	-	-	75	7
1992-93	-	-	-	-	75	7
विकास खण्डवार 1992-93						
1- मोरी	-	-	-	-	12	1
2- पुरोला	-	-	-	-	15	2
3- नौगाँव	-	-	-	-	9	-
4- डुण्डा	-	-	-	-	9	1
5- चिन्धालीसौर	-	-	-	-	6	-
6- भटवाड़ी	-	-	-	-	24	3
योग ग्रामीण	-	-	-	-	75	7
नगरीय	-	-	-	-	-	-
योग जनपद	-	-	-	-	75	7

चारा फसलों के अन्तर्गत आच्छादित क्षेत्रों का विवरण 19 कृषक

वर्ष/विकासखण्ड	योग रबी फसल		योग खरीफ फसल		योग जायद फसल	
	कुल	सिंचित	कुल	सिंचित	कुल	सिंचित
1	68	69	70	71	72	73
1990-91	-	-	-	-	-	-
1991-92	-	-	-	-	-	-
1992-93	-	-	-	-	-	-
विकास खण्डवार 1992-93						
1- मोरी	-	-	-	-	-	-
2- पुरोला	-	-	-	-	-	-
3- नीगौंव	-	-	-	-	-	-
4- डुण्डा	-	-	-	-	-	-
5- खिन्चालीसौर	-	-	-	-	-	-
6- भटवाड़ी	-	-	-	-	-	-
योग ग्रामीण	-	-	-	-	-	-
जनपद	-	-	-	-	-	-
योग जनपद	-	-	-	-	-	-

तालिका -20 : जनपद में मुख्य फसलों का उत्पादन (मी.टन.)

फसल		1990-91	1991-92	1992-93
1	2	3	4	5
1- धान्य				
1-	धान	14079	14775	16539
2-	गेहूँ	21204	22953	16478
3-	जौ	739	544	622
4-	ज्वार	-	-	-
5-	बाजरा	-	-	-
6-	मक्का	558	694	655
7-	अन्य धान	12124	13320	12332
कुल धान		48704	52286	46626
2- दालें				
8-	उर्द	202	241	284
9-	मूँग	-	-	-
10-	मसूर	309	298	279
11-	चना	8	6	6
12-	मटर	88	81	75
13-	अरहर	88	106	97
14-	अन्य दालें	-	-	-
कुल दालें		695	734	743
कुल खाद्यान्न		49399	53020	47369
3- तिलहन				
15-	लाही /सरसों	697	615	519
16-	अलसी	-	-	-
17-	तिल	109	119	162
18-	रेड़ी	-	-	-
19-	मूँगफली	-	-	-
20-	अन्य तिलहन $\&$ मूँगाफली $\&$ मूँगाफली	-	-	1
कुल तिलहन		806	734	682
4- अन्य फसलें				
21-	गन्ना	-	-	-
22-	आलू	33225	30529	25680
23-	तम्बाकू	171	174	207
24-	चूट	-	-	-
25-	कपास	-	-	-
26-	सनई	-	-	-
27-	हल्दी	-	-	-
28-	सोयाबीन	97	96	93

तालिका 21 : जनपद में मुख्य फसलों की औसत उपज (किलो प्रति हेक्टर)

फसल	1990-91	1991-92	1992-93
1	2	3	4
1- ज्वार			
(क), खरीफ	14.27	13.57	15.50
(ख), जायद	. -	. -	. -
2- मक्का			
(क), खरीफ	12.95	11.40	10.33
(ख), जायद	. -	. -	. -
3- ज्वार	. -	. -	. -
4- ज्वार	. -	. -	. -
5- महुआ	12.97	12.58	14.99
6- सब्जियाँ			
(क), खरीफ	12.14	12.48	11.21
(ख), जायद	. -	. -	. -
7- मूँग	. -	. -	. -
8- मूँग	. -	. -	. -
9- कुटकी	. -	. -	. -
10- मूँग	15.86	16.19	13.27
11- जौ	14.63	14.66	12.57
12- उद			
(क), खरीफ	3.35	4.00	4.70
(ख), जायद	. -	. -	. -
13- मूँग			
(क), खरीफ	. -	. -	. -
(ख), जायद	. -	. -	. -
14- मटर	7.97	7.67	7.20
15- मूँग	. -	. -	. -
16- चन्ना	9.25	8.86	9.38
17- मटर	13.95	12.91	11.83
18- अरहर	6.95	8.30	7.60
19- जौ/सरसों	9.93	8.76	7.39
20- अलसी	. -	. -	. -
21- तिल	1.47	1.61	2.18
22- गन्ना	. -	. -	. -
23- सुरजमुखी	. -	10.19	11.04
24- मूँगफली	. -	. -	. -
25- लम्बाकू	48.75	49.96	59.22
26- रेड़ी	. -	. -	. -
27- कपास	. -	. -	. -
28- सनई	. -	. -	. -
29- हल्दी	. -	. -	. -
30- आलू	190.29	174.85	147.08
31- सोयाबीन	12.91	12.86	12.48

तालिका 22 : जनपद में विकासखण्डवार सिंचाई साधनों एवं स्रोतों की 31 मार्च की संख्या

वर्ष /विकासखण्ड	नहरों की लम्बाई (कि.मी.)	राजकीय नलकूप (संख्या)	पक्के कूप (संख्या)	निजी लघु सिंचाई	
				रहट (संख्या)	भूस्तरीय स्रोतों पर लगे पम्पसेट
1	2	3	4	5	6
1991-92	645	-	-	-	-
1992-93	653	-	-	-	-
1993-94	634	-	-	-	1
विकासखण्डवार वर्ष 1993-94					
1- मोरी	110	-	-	-	-
2- पुरोसा	154	-	-	-	-
3- मौगोंव	104	-	-	-	-
4- हुण्डा	112	-	-	-	-
5- विन्ध्यालीसौर	85	-	-	-	1
6- भटवाड़ी	69	-	-	-	-
योग ग्रामीण	634	-	-	-	1
योग नगरीय	-	-	-	-	-
योग जनपद	634	-	-	-	1

तालिका - 22 क्रमशः...

वर्ष/विकासखण्ड	बोरिंग पर लगे पम्पसेटों की संख्या	निजी नलकूपों की संख्या	पर्वतीय क्षेत्र			
			वधी (हे.)	हौज (सँख्या)	गुल (किमी)	हाईड्रम सं०
1	7	8	9	10	11	12
1991-92	-	-	-	1448	1079	86
1992-93	-	-	-	1471	1102	92
1993-94	-	-	-	1496	1134	96
विकास खण्डवार 1993-94						
1- मोरी	-	-	-	50	140	4
2- पुरोसा	-	-	-	101	106	23
3- मौगोंव	-	-	-	347	260	44
4- हुण्डा	-	-	-	308	261	17
5- विन्ध्यालीसौर	-	-	-	343	261	1
6- भटवाड़ी	-	-	-	347	106	15
योग ग्रामीण	-	-	-	1496	1134	96
नगरीय	-	-	-	-	-	-
योग जनपद	-	-	-	1496	1134	96

तालिका-23 : जनपद में क्रियात्मक जोतों का आकार वर्गानुसार ,संख्या एवं क्षेत्रफल
 कृषि गणना (हेक्ट, में):- (वर्ष 1990-91) विकास ढाण्डवार

विकासखण्ड का नाम	1 हेक्टेयर से कम		1 हेक्टे. से 2 हेक्टे.		2 हेक्टे. से 3 हेक्टे.	
	संख्या	क्षेत्रफल	संख्या	क्षेत्रफल	संख्या	क्षेत्रफल
1	2	3	4	5	6	7
1985-86	16498	6657.86	6870	10334.80	3913	10145.57
1990-91	22682	7200	6799	9549	3150	7576

विकासखण्डवार वर्ष 1990-91

1- मोरी	-	-	-	-	-	-
2- पुरोला	5199	1798	1538	2114	852	1968
3- नौगाँव	4381	1433	1696	2422	927	2281
4- डुण्डा	8743	2565	2505	3476	988	2365
5- चिन्धालीखीर	-	-	-	-	-	-
6- भटवाड़ी	4359	1404	1060	1537	383	962
योग ग्रामीण	22682	7200	6799	9549	3150	7576
नगरीय	-	-	-	-	-	-
योग जनपद	22682	7200	6799	9549	3150	7576

तालिका - 23 क्रमशः

विकासखण्ड का नाम	3 से 5 हेक्टेयर		5 हेक्टेयर से अधिक		कुल	
	संख्या	क्षेत्रफल	संख्या	क्षेत्रफल	संख्या	क्षेत्रफल
1	8	9	10	11	12	13
1985-86	1495	6799.86	370	2089.06	29146	36027.15
1990-91						
विकासखण्डवार वर्ष 1990-91						
1- मोरी	-	-	-	-	0	0
2- पुरोला	572	2126	164	1088	8325	9044
3- नौगाँव	570	2134	121	764	7695	9034
4- डुण्डा	533	2005	103	667	12872	11078
5- विन्ध्यालीसौर	-	-	-	-	0	0
6- भटवाड़ी	238	886	52	364	6092	5153
योग ग्रामीण	1913	7151	440	2883	34984	34309
नगरीय	-	-	-	-	0	0
योग जनपद	1913	7151	440	2883	34984	34309

नोट:-1) उक्त सूचनायें तहसीलवार ही उपलब्ध हैं।
2) कृषि गणना 1990-91 के आंकड़े अंतिम हैं।

तालिका-24 : जनपद में विकास खण्डवार कृषि यन्त्र एवं उपकरण:- (पशुगणना वर्ष 1987-88)

वर्ष/ विकासखण्ड	हस्त		उन्नतशील		उन्नतशील	उन्नतशील	ट्रेक्टर
	लकड़ी	तोहेकी	हरो तथा	धेसिंग	स्प्रेयर	बोआई	यंत्र
1	2	3	4	5	6	7	8
1978	30410	55	604	-	-	25	-
1982	34218	480	204	6	71	-	-
1988	37416	657	336	22	98	3	-
विकास खण्डवार 1988							
1- मोरी	4311	29	70	1	18	-	-
2- पुरोला	4566	68	40	2	11	-	-
3- नीगाँव	11141	30	210	4	4	1	-
4- डुण्डा	7130	318	7	6	9	-	-
5- खिन्यालीसौर	5670	195	4	4	6	2	-
6- भटवाड़ी	4598	17	5	5	50	-	-
योग ग्रामीण	37416	657	336	22	98	3	-
नगरीय	-	-	-	-	-	-	-
योग जनपद	37416	657	336	22	98	3	-

तालिका -25 : जनपद में विकासखण्डवार उर्वरक वितरण

वर्ष/ विकासखण्ड	नाइट्रोजन	फोस्फोरिक	पोटाश	योग
1	2	3	4	5
1990-91	225	194	31	450
1991-92	259	245	29	533
1992-93	307	314	31	652
विकासखण्डवार वर्ष	1992-93			
1- मोरी	43	56	7	106
2- पुरोला	37	43	4	84
3- नौगाँव	62	56	8	126
4- डुण्डा	71	49	2	122
5- चिन्धालीसौर	28	28	1	57
6- भटवाड़ी	66	82	9	157
योग ग्रामीण	307	314	31	652
योग नगरीय	-	-	-	0
योग जनपद	307	314	31	652

तालिका- 26 : जनपद में विकासखण्डवार कृषि से सम्बन्धित कुछ मुख्य सुविधाएँ

वर्ष / विकासखण्ड	बीजगोदाम / उर्वरक भंडार		ग्रामीण गोदाम		क्रीटनाशक डिपो		कु. बीज के फार्म ५०
	सं.	क्षमता	सं.	क्षमता	सं.	क्षमता	
1	2	3	4	5	6	7	8
1991-92	10	500	49	2600	7	92.63	1
1992-93	10	500	49	2600	7	92.63	1
1993-94	10	500	49	2600	7	92.63	1
विकासखण्डवार वर्ष 1993-94							
1- मोरी	2	90	9	450	1	2.50	-
2- पुरोला	1	60	3	150	1	27.50	-
3- नौगाँव	1	60	10	500	1	4.00	-
4- डुण्डा	2	90	9	450	1	18.60	-
5- चिन्पालीसौर	1	40	4	200	1	20.00	-
6- भटवाड़ी	2	80	10	500	1	6.00	1
योग ग्रामीण	9	420	45	2250	6	78.60	1
नगरीय	1	80	4	350	1	14.03	-
योग जनपद	10	500	49	2600	7	92.63	1

तालिका - 26 क्रमशः

वर्ष/विकासखण्ड	शीत भंडार		कृषि सेवा केन्द्र		कृषि उत्पादन मंडी समिति	गोबर गैस संयंत्र
	संख्या	क्षमता	एग्री	अन्य	संख्या	संख्या
1	9	10	11	12	13	14
1991-92	-	-	-	1	-	207
1992-93	-	-	-	1	-	227
1993-94	-	-	-	1	-	247
विकास खण्ड	1993-94					
1- मोरी	-	-	-	-	-	19
2- पुरोला	-	-	-	-	-	28
3- नौगाँव	-	-	-	-	-	33
4- डुण्डा	-	-	-	-	-	52
5- खिन्धातीसौर	-	-	-	-	-	89
6- भटवाड़ी	-	-	-	-	-	26
योग ग्रामीण	-	-	-	-	-	247
नगरीय	-	-	-	1	-	
योग जनपद	-	-	-	1	-	247

तालिका - 27 : जनपद में खद्यान्न भंडारों की संख्या एवं क्षमता

मद	1991-92		1992-93		1993-94		
	संख्या	क्षमता (मीटन)	संख्या	क्षमता (मीटन)	संख्या	क्षमता (मीटन)	
1	2	3	4	5	6	7	8
1- भारतीय खाद्य निगम							
2- केन्द्रीय भण्डारागार निगम		-	-	-	-	-	-
3-राज्य भंडारागार निगम		-	-	-	-	-	-
4- सहकारिता		49	2620	49	2620	49	2620
5- राज्य सरकार		12	3719.40	12	3719.40	12	3719.40
6- अन्य		-	-	-	-	-	-

तालिका-28: जनपद में विकास खण्डवार पशुधन एवं कुक्कुट आदि पक्षियों की संख्या, पशुगणना वर्ष 1988 के अनुसार

वर्ष/विकासखण्ड	गोजातीय देशी			
	3 वर्ष से अधिक के नर	3 वर्ष से अधिक की मादा	बछड़ा एवं बछिया	कुल
1	2	3	4	5
1978	49990	37400	22837	110227
1982	40010	30736	25551	96297
1988	42864	33798	22890	99552
विकास खण्डवार 1988				
1- मोरी	5201	7466	5152	17819
2- पुरोला	5448	5265	3330	14043
3- नौगाँव	10700	10068	6009	26777
4- डुण्डा	8273	3376	3030	14679
5- विन्ध्यालीसौर	6391	2382	1365	10138
6- भटवाड़ी	6685	5066	3811	15562
योग ग्रामीण	42698	33623	22697	99018
योग वन क्षेत्र	-	-	-	-
नगरीय	166	175	193	534
योग जनपद	42864	33798	22890	99552

नोट:-1) पशुगणना के आंकड़े अंतिम हैं।

2) स्तम्भ 6 की सूचना स्तम्भ 2 में, स्तम्भ 7 की सूचना स्तम्भ 3 में सम्मिलित है।

है।

वर्ष/विकासखण्ड	गोजालीय क्रास ब्रीड (दोगली)			
	2.5 वर्ष से अधिक नर	2.5 वर्ष से अधिक मादा	बछड़ा एवं बछिया	कुल
1	6	7	8	9
1978	-	-	-	-
1982	1658	1271	1091	4020
1988	977	1172	929	3078
विकास खण्डवार	1988			
1- मोरी	132	59	44	235
2- पुरोला	93	299	47	439
3- नौगाँव	19	54	74	147
4- डुण्डा	102	98	247	447
5- चिन्धालीसौर	295	105	126	526
6- भटवाड़ी	133	295	300	728
योग ग्रामीण	774	910	838	2522
योग वन क्षेत्र	-	-	-	-
नगरीय	203	262	91	556
योग जनपद	977	1172	929	3078

तालिका - 28 क्रमशः.

वर्ष/विकासखण्ड	कुल स्तम्भ गोजातीय (5+9)	महिष जातियों			कुल
		3 वर्ष से अधिक नर	3 वर्ष से अधिक मादा	पडवा एवं बाडिया	
7	10	11	12	13	14
1978	110227	406	24734	7447	32587
1982	100317	422	24276	11012	35710
1988	102630	419	24491	9709	34619
विकास खण्डवार 1988					
1- मोरी	18054	36	125	342	1113
2- पुरोला	14482	59	2860	1165	4084
3- नौगाँव	26924	92	5247	1853	7192
4- डुण्डा	15126	81	5732	2521	8334
5- चिन्वालीसीर	10664	75	5860	1800	7740
6- भटवाड़ी	16290	73	3846	1996	5915
योग ग्रामीण	101540	416	24280	9682	34378
योग वन क्षेत्र	0	-	-	-	-
नगरीय	1090	3	211	27	241
योग जनपद	102630	419	24491	9709	34619

तालिका - 28 क्रमशः ..

वर्ष/खण्डवार	भेड़ देशी	भेड़ क्रास ब्रीड	कुल भेड़	कुल बकरा एवं बकरी	कुल घोड़े एवं दूदू	कुल देशी	सुअर क्रास बीड	सुअर
1	15	16	17	18	19	20	21	
1978	-	-	100304	73296	1077	-	-	
1982	66580	29245	95825	70639	1326	201	95	
1988	58899	19857	78756	75638	1512	331	87	
विकास खण्डवार 1988								
1- मोरी	2771	13187	40958	22777	192	202	-	
2- पुरोला	7531	1498	9029	9130	166	41	7	
3- नौगाँव	11177	333	11510	20428	500	26	-	
4- डुण्डा	1982	246	2228	5609	131	2	18	
5- बिन्द्यालीसौर	1192	157	1349	6189	365	2	4	
6- भटवाड़ी	9227	4406	13633	11356	156	58	-	
योग ग्रामीण	58890	19827	78707	75489	1510	331	29	
योग वन क्षेत्र	-	-	-	-	-	-	-	
नगरीय	19	30	49	149	2	-	58	
योग जनपद	58899	19857	78756	75638	1512	331	87	

नोट-वर्ष 1978 के स्तम्भ 15 व 16 की सूचनायें स्तम्भ 17 में सम्मिलित हैं।

अंश: तालिका - २४

वर्ष/विकासखण्ड	कुल सुअर	अन्य पशु	कुल पशु	कुल मुर्गे मुर्गियाँ एवं बूजे	अन्य कुक्कुट	कुल कुक्कुट
1	22	23	24	25	26	27
1978	490	1162	319143	5481	-	5481
1982	296	2351	306464	8860	3	8863
1988	418	4014	297587	6020	82	6102
विकास खण्डवार	1988					
1- मोरी	202	1015	84311	2098	-	2098
2- पुरोला	48	625	37564	921	-	921
3- नीगाँव	26	1063	67643	982	-	982
4- डुण्डा	20	140	31588	556	3	559
5- चिन्धालीसौर	6	422	26735	1082	-	1082
6- भटवाड़ी	58	549	47957	210	-	210
योग ग्रामीण	360	3814		5849	3	5852
योग वन क्षेत्र	0	-	-	-	-	-
नगरीय	58	200	1789	171	79	250
योग जनपद	418	4014	297587	6020	82	6102

टि- वर्ष 1978 की स्तम्भ 20 व 21 की सूचनाये स्तम्भ 22 में शामिल है।

तालिका - 29 जनपद में विकास खण्डवार पशु चिकित्सालय एवं अन्य सेवाएँ:-(संख्या)

वर्ष/खण्ड	पशु चिकित्सालय	पशु विकास केन्द्र	कृत्रिम गर्भाधान केन्द्र	कृत्रिम गर्भाधान उपकेन्द्र	पशु प्रजनन फार्म	भेड़ विकास केन्द्र
1	2	3	4	5	6	7
1991-92	20	31	11	6	2	25
1992-93	20	31	11	6	2	25
1993-94	24	31	11	6	2	25
विकास खण्डवार	1993-94					
1- मोरी	2	4	-	-	-	10
2- पुरोला	3	2	1	1	1	2
3- नीगाँव	4	7	1	1	-	4
4- डुण्डा	5	6	2	2	1	2
5- तिन्यालीसीर	5	5	2	1	-	1
6- भटवाड़ी	3	7	3	1	-	6
योग ग्रामीण	22	31	9	6	2	25
योग वन क्षेत्र	-	-	-	-	-	-
नगरीय	2	-	2	-	-	-
योग जनपद	24	31	11	6	2	25

तालिका - २९ क्रमशः ..

वर्ष/विकास खण्ड	सुअर विकास केन्द्र (संख्या)	पिगरी यूनिट (संख्या)	पोलट्री यूनिट (संख्या)
१	८	९	१०
१९९१-९२	-	-	२
१९९२-९३	-	-	२
१९९३-९४	-	-	२
विकास खण्डवार	१९९३-९४		
१- मोरी	-	-	-
२- पुरोला	-	-	-
३- नौगाँव	-	-	-
४- डुण्डा	-	-	२
५- चिन्हालीसौर	-	-	-
६- भटवाड़ी	-	-	-
योग ग्रामीण	-	-	२
योग वन क्षेत्र	-	-	-
नगरीय	-	-	-
योग जनपद	-	-	२

तालिका- ३० : मत्स्य पालन :-

वर्ष/विकास खण्ड	विभागीय जलाशय		उत्पादन (कुन्तल)	अँगुलिकाओं का वितरण (हजार संख्या)
	संख्या	क्षेत्रफल (हेक्ट)		
1	2	3	4	5
1991-92	4	1.23	-	14.15
1992-93	2	1.01	-	12.50
1993-94	2	1.01	-	12.50
विकास खण्डवार 1993-94				
1- मोरी	-	-	-	-
2- पुरोला	-	-	-	-
3- नौगाँव	-	-	-	-
4- डुण्डा	-	-	-	-
5- चिन्धालीसौर	-	-	-	-
6- भटवाड़ी	2	1.01	-	12.50
योग ग्रामीण	2	1.01	-	12.50
नगरीय	-	-	-	-
योग जनपद	2	1.01	-	12.50

तालिका- 31: जनपद में विकास खण्डवार प्रारम्भिक कृषि ऋण सहकारी समितियाँ :-

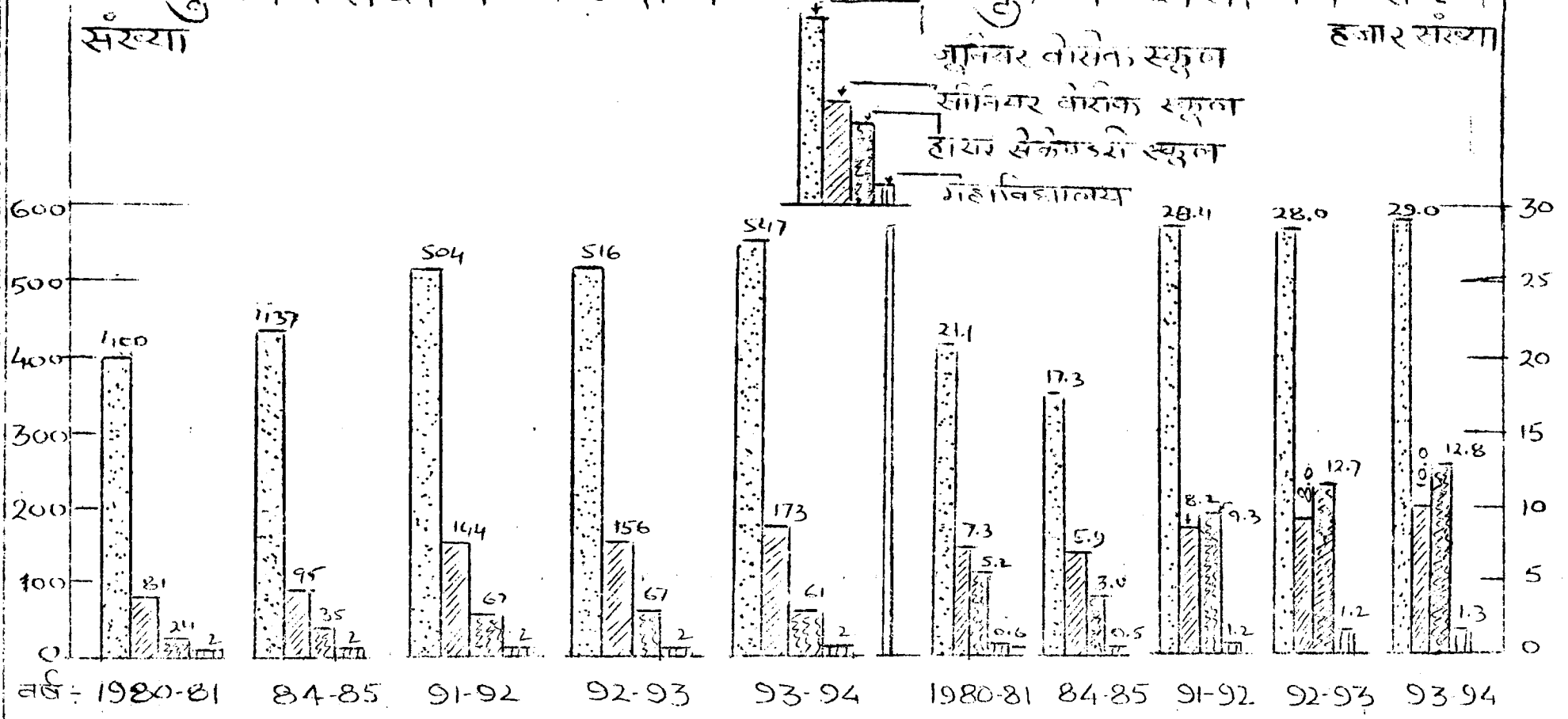
वर्ष/विकास खण्ड	संख्या	सदस्यों की संख्या	अंश पूँजी (000रू.)	कार्यशील पूँजी (000रू.)	जमा धन राशि (000रू.)
1	2	3	4	5	6
1991-92	50	40979	9818	51822	3426
1992-93	50	41474	10425	58316	1999
1993-94	46	42231	11263	66980	1455
विकास खण्डवार 1993-94					
1- मोरी	7	5270	1314	6832	308
2- पुरोला	3	4164	973	7018	101
3- नौगाँव	10	9245	2354	16742	457
4- डुण्डा	8	8845	2405	12961	255
5- चिन्हालीसौर	7	5404	2027	12130	129
6- भटवाड़ी	11	8303	2190	11297	205
योग ग्रामीण	46	42231	11263	66980	1455
नगरीय	-	-	-	-	-
योग जनपद	46	42231	11263	66980	1455

तालिका - 31 क्रमशः...

वर्ष/विकास खण्ड	वर्ष में वितरित रु०		समितियों के अन्तर्गत ग्राम	भूमि विकास बैंक द्वारा वितरित	सहकारी बैंक शाखाएँ
	अल्प कालीन (1000 रु.)	मध्य कालीन (1000 रु.)			
1	7	8	9	10	11
1991-92	5883	5347	661	592	12
1992-93	12426	4456	661	1337	12
1993-94	16895	7575	661	1876	12
विकास खण्डवार 1993-94					
1- मोरी	1874	487	92	71	1
2- पुरोला	1103	395	77	-	1
3- नौगाँव	3027	1904	182	42	1
4- डुण्डा	2469	1330	117	642	3
5- विन्ध्यालीसौर	4142	1381	101	310	1
6- भटवाड़ी	4280	2078	92	811	2
योग ग्रामीण	16895	7575	661	1876	9
नगरीय	-	-	-	-	3
योग जनपद	16895	7575	661	1876	12

कुल शिक्षण संस्थायें

कुल छात्रों की संख्या



Vis. hark

तालिका- 34 जनपद में औद्योगीकरण की प्रगति :-

क्र०सं०	मद	1987-88	1988-89	1990-91
1	2	3	4	5
कारखाना अधिनियम 1948 के अन्तर्गत				
1-	पंजीकृत कारखाना	-	6	-
2-	कार्यरत कारखाना	-	अप्राप्त	-
3-	कारखाने जिनमे रिटर्न प्राप्त हुए	-	अप्राप्त	-
4-	औसत दैनिक कार्यरत श्रमिक एवं कर्मचारियों की संख्या	-	अप्राप्त	-
5-	उत्पादन का मूल्य (हजार रु० में)	-	अप्राप्त	-

तालिका- 35 : विभिन्न प्रकार के सँस्थाओं के आधीन कार्यशील औद्योगिक इकाइयों की सँख्या वर्ष 1993-94

क्र.सं	सँस्थाओं का नाम	चालित					कुल उद्योग पतियों द्वारा	व्यक्ति कुल योग
		पंचायत- द्वारा	क्षेत्र- समिति- द्वारा	औद्योगिक- सहकारी- समिति- द्वारा	पंजी- कृत- संस्- थाओं- द्वारा	व्यक्ति कुल		
1		2	3	4	5	6	7	
1-	खादी उद्योग	-	-	-	2	85	87	
2-	खादी ग्रामोद्योग द्वारा परिवर्तित ग्रामीण उद्योग	-	-	18	55	1458	1531	
3-	लघु उद्योग इकाइयों							
3.1	इंजीनियरिंग	5	-	1	-	201	207	
3.2	रासायनिक	-	-	-	-	13	13	
3.3	विधायन	-	-	-	-	150	150	
3.4	हथकरघा	-	-	-	-	270	270	
3.5	रेशम	-	-	-	-	56	56	
3.6	नारियल की जटा	-	-	-	-	-	0	
3.7	हस्तशिल्प	-	-	1	1	482	484	
3.8	अन्य	1	-	8	-	603	612	
4-	योग(1+2)	-	-	18	57	1543	1618	
5-	योग (3.1 से 3.8)	6	-	10	1	1775	1792	
	योग (4+5)	6	-	28	58	3318	3410	
6-	कार्यरत व्यक्तियों की सं०(1+2)	-	-	575	518	4421	5594	
7-	लघु उद्योग इकाइयों में कार्यरत व्यक्ति	8	-	530	510	4512	5560	
8-	ग्रामीण तथा लघु उद्योग इकाइयों में कार्यरत व्यक्ति(6+7)	8	-	1105	1108	8933	11154	

तालिका- 36 : जनपद में औद्योगिक आस्थान :-

क्र.स.	मद	1991-92	1992-93	1993-94
1	2	3	4	5
1-	आस्थानों की संख्या	-	-	-
2-	शेयरो की संख्या			
	2.1 आवंटित	-	-	-
	2.2 कार्यरत	-	-	-
3-	प्लॉटों की संख्या			
	3.1 आवंटित	-	-	-
	3.2 कार्यरत	-	-	-
4-	रोजगार में लगे व्यक्ति	-	-	-
5-	उत्पादन (1000 रु.में)	-	-	-

तालिका- 37 जनपद में विकास खण्डवार मान्यता प्राप्त शिक्षण संस्थाओं की संख्या

वर्ष/विकास खण्ड	जूनियर बेसिक स्कूल	सीनियर बेसिक स्कूल		हायर सेकेन्ड्री स्कूल		महा विद्यालय	विश्व विद्यालय
		कुल	बालिका	कुल	बालिका		
1	2	3	4	5	6	7	8
1991-92	504	144	13	67	7	2	-
1992-93	516	156	15	67	7	2	-
1993-94	547	173	17	61	5	2	-
विकास खण्डवार 1993-94							
1- मोरी	78	21	-	9	-	-	-
2- पुरोला	50	15	1	4	1	-	-
3- नौगाँव	134	41	4	12	-	-	-
4- डुण्डा	100	33	4	13	1	-	-
5- चिन्घातीसौर	77	26	3	7	1	-	-
6- भटवाड़ी	92	34	4	12	-	-	-
योग ग्रामीण	531	170	16	57	3	-	-
नगरीय	16	3	1	4	2	2	-
योग जनपद	547	173	17	61	5	2	-

तालिका- 38 : जनपद में विकास खण्डवार मान्यता प्राप्त शिक्षा संस्थाओं में विद्यार्थी

वर्ष/विकास खण्ड	कक्षा 1 से 5 तक				कक्षा 6 से 8	
	छात्र		छात्राँ		छात्र	
	कुल	अनु.जा./जन जा.	कुल	अनु.जा./जन जा.	कुल	अनु.जा./जन जा.
1	2	3	4	5	6	7
1991-92	18142	3328	9588	2029	6706	1207
1992-93	16014	3577	12003	1809	6007	1748
1993-94	17008	2319	12007	1459	7025	1325
विकास खण्डवार	1993-94					
1- मोरी	1792	277	994	90	460	133
2- पुरोला	1704	298	1108	92	589	98
3- नौगाँव	3285	301	2335	291	1076	258
4- डुण्डा	3371	465	2452	330	1360	298
5- चिन्त्यालीसौर	2892	285	1746	92	1268	138
6- भटवाड़ी	2558	567	2354	311	1104	271
कुल योग	15602	2193	10989	1206	5877	1196
नगरीय	1406	126	1018	253	1148	129
योग जनपद	17008	2319	12007	1459	7025	1325

तालिका- 38 क्रमशः....

वर्ष/विकासखण्ड	कक्षा 6 से 8		कक्षा 9 से 12			
	छात्राएँ		छात्र		छात्राएँ	
	कुल	अनु. जा./ जन. जा.	कुल	अनु. जा./ जन. जा.	कुल	अनु. जा./ जन. जा.
1	8	9	10	11	12	13
1991-92	1481	229	7209	1892	2166	487
1992-93	2036	423	8732	1632	4001	659
1993-94	3003	221	8832	1742	4021	689
विकास खण्डवार	1993-94					
1- मोरी	327	20	768	91	292	30
2- पुरोला	339	23	698	195	359	64
3- नीगाँव	449	31	1500	404	496	89
4- डुण्डा	446	49	2004	420	882	202
5- विन्ध्यालीसौर	423	20	1209	188	395	46
6- भटवाड़ी	436	56	1775	187	664	105
योग ग्रामीण	2420	199	7974	1485	3088	536
नगरीय	583	22	858	257	933	153
योग जनपद	3003	221	8832	1742	4021	689

तालिका- 36 क्रमशः...

वर्ष/विकास खण्ड	डिग्री कक्षा में			
	छात्र		छात्राएँ	
	कुल	अनु. जा./ जन जा.	कुल	अनु. जा./ जन जा.
1	14	15	16	17
1991-92	915	97	342	17
1992-93	904	88	349	22
1993-94	878	81	405	53
विकास खण्डवार	1993-94			
1- मोरी	-	-	-	-
2- पुरोला	-	-	-	-
3- नौगाँव	-	-	-	-
4- डुण्डा	-	-	-	-
5- विन्ध्यालीसौर	-	-	-	-
6- भटवाड़ी	-	-	-	-
योग ग्रामीण	-	-	-	-
नगरीय	878	81	405	53
योग जनपद	878	81	405	53

तालिका- 39 : जनपद में विकास खण्डवार

शिक्षा संस्थाओं में शिक्षक

वर्ष/विकासखण्ड	जूनियर बेसिक स्कूल		सीनियर बेसिक स्कूल		हायर सेकेण्ड्री स्कूल	
	कुल	स्त्रियाँ	कुल	स्त्रियाँ	कुल	स्त्रियाँ
1	2	3	4	5	6	7
1991-92	923	368	633	53	547	51
1992-93	992	406	657	65	738	59
1993-94	1005	421	666	73	738	59
विकास खण्डवार 1993-94						
1- मोरी	125	21	52	-	52	-
2- पुरोला	92	36	59	8	63	1
3- नौगाँव	212	54	160	16	122	9
4- डुण्डा	182	71	169	16	194	8
5- चिन्धालीसौर	134	51	106	9	90	7
6- भटवाड़ी	202	132	101	16	123	1
योग ग्रामीण	947	365	647	65	644	26
नगरीय	58	56	19	8	94	33
योग जनपद	1005	421	666	73	738	59

तालिका : ३७ क्रमशः...

वर्ष/विकासखण्ड	महाविद्यालय		विश्व विद्यालय	
	कुल	स्त्रियों	कुल	स्त्रियों
1	8	9	10	11
1991-92	44	8	-	-
1992-93	47	7	-	-
1993-94	38	8	-	-
विकास खण्डवार 1993-94				
1- मोरी	-	-	-	-
2- पुरोला	-	-	-	-
3- नौगाँव	-	-	-	-
4- डुण्डा	-	-	-	-
5- त्रिन्यालीसौर	-	-	-	-
6- भटवाड़ी	-	-	-	-
योग ग्रामीण	-	-	-	-
नगरीय	38	8	-	-
योग जनपद	38	8	-	-

तालिका -40 : जनपद में प्राविधिक शिक्षण सँस्थान , औद्योगिक प्रशिक्षण सँस्थान , शिक्षक प्रशिक्षण सँस्थान तथा उनमें भर्ती

क्र.स.	मद	1991-92	1992-93	1993-94
1	2	3	4	5
1-	प्राविधिक शिक्षण सँस्थान (पॉलीटेक्निक)			
1.1	संख्या	1	1	1
1.2	सीटों की संख्या	150	150	150
1.3	भर्ती	147	149	121
2-	औद्योगिक प्रशिक्षण सँस्थान			
2.1	संख्या	3	3	3
2.2	सीटों की संख्या	446	446	446
2.3	भर्ती	292	146	146
3-	शिक्षण प्रशिक्षण सँस्थान			
3.1	संख्या	2	2	2
3.2	सीटों की संख्या	50	100	100
3.3	भर्ती			
3.3.1	पुरुष	25	30	-
3.3.2	महिला	25	70	-

तालिका- 41 : जनपद में समाज शिक्षा महिला एवं बाल कल्याण



क्र.स.	मद	31 मार्च की स्थिति		
		1992-93	1993	1994
1	2	3	4	5
1-	प्रौढ शिक्षा साक्षरता केन्द्रों की संख्या	300	70	70
2-	अनौपचारिक शिक्षा केन्द्रों की संख्या	300	300	300
3-	बालवाड़ी गुँगनवाड़ी केन्द्रों की संख्या	296	296	275
4-	युवा सँगठनों की संख्या	267	312	312
5-	महिला मण्डल की स्थापना	283	261	261

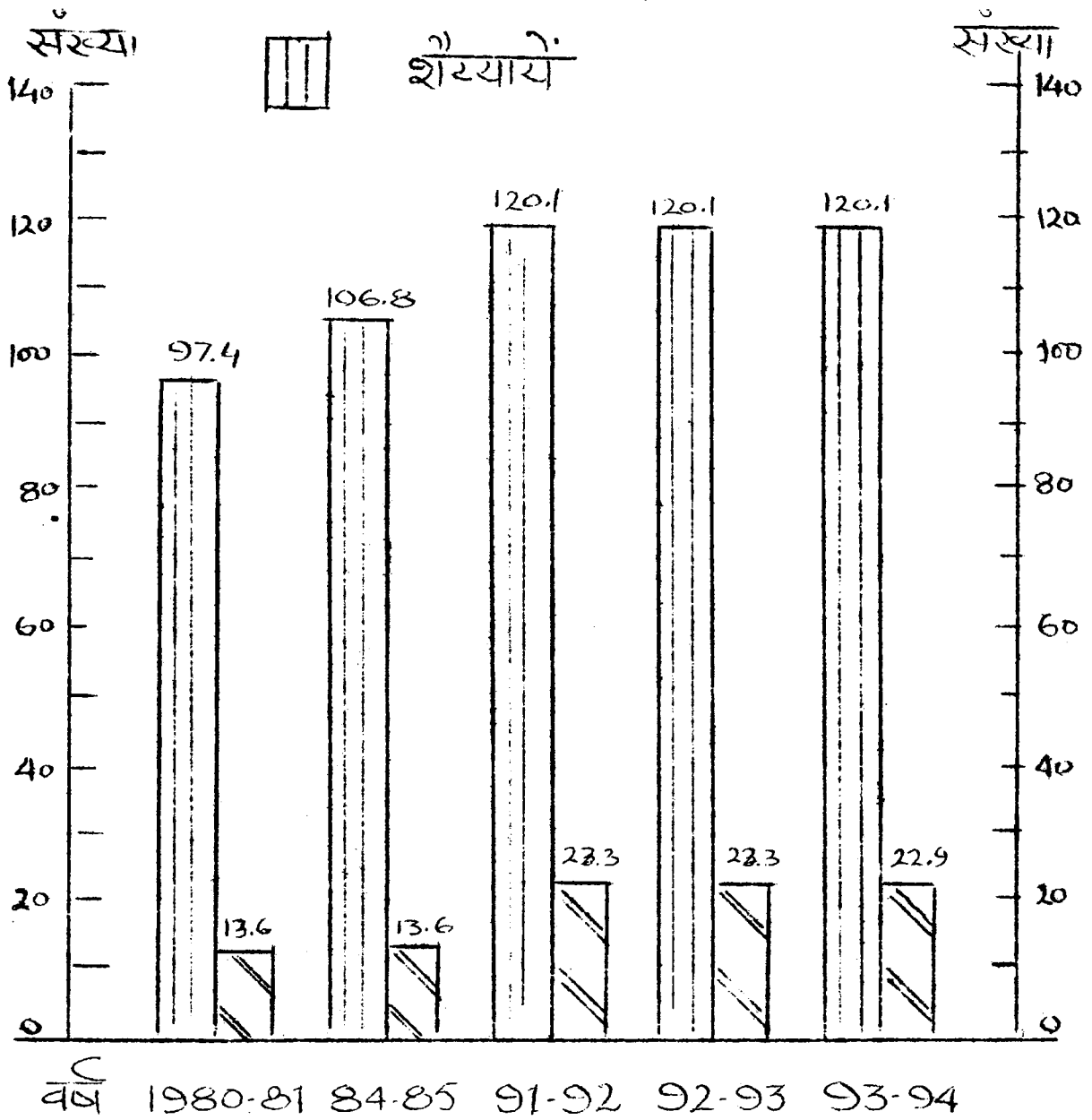
तालिका - 42 : सार्वजनिक स्वास्थ्य एवं परिवार कल्याण

जनपद में एलोपैथिक चिकित्सालय एवं औषधालय :-

क्र.सं.	मद	1991-92	1992-93	1993-94
1	2	3	4	5
1-	राजकीय/सार्वजनिक	55	55	55
2-	राजकीय विशेष	-	-	-
3-	स्थानीय निकाय एवं नगर पालिका	-	-	-
4-	सहायता प्राप्त निजी	-	-	-
5-	असहायता प्राप्त निजी	-	-	-
6-	आर्थिक सहायता प्राप्त	-	-	-
योग		55	55	55

प्रति लाख जनसंख्या पर एम्बोथेक चिकित्सा/
 औषधालय एवं शैख्याओं की संख्या
 जनपद - उत्तरकाशी

 चिकित्सालय/औषधालय
 शैख्याएँ



(Vis. Chauhan)

तालिका - 43 : जनपद में विकास खण्डवार एलोपैथी चिकित्सा सेवा:-

वर्ष/विकासखण्ड	चिकित्सालय औषधा- लय संख्या	प्राइमरी स्वास्थ्य केन्द्र संख्या	समस्त उपलब्ध शीयाओं की सं.	समस्त में कर्मचारी		
				डॉक्टर	पैरा मेडिकल ऑफिसर	अन्य
1	2	3	4	5	6	7
1991-92	43	12	288	52	250	192
1992-93	43	12	288	44	255	190
1993-94	43	12	288	40	255	190
विकास खण्डवार 1993-94						
1- मोरी	6	2	24	1	22	16
2- पुरोला	5	1	26	2	26	18
3- नौगाँव	10	2	72	3	35	21
4- डुण्डा	6	4	24	6	47	30
5- चिन्चालीसौर	4	2	16	3	28	15
6- भटवाड़ी	8	1	32	4	45	30
योग ग्रामीण	39	12	194	19	203	130
नगरीय	4	-	94	21	52	60
योग जनपद	43	12	288	40	255	190

तालिका.- 44 : जनपद में विकास खण्डवार आयुर्वेदिक, यूनानी, होम्योपैथिक चिकित्सा सेवा:-

वर्ष/विकासखण्ड	आयुर्वेदिक			यूनानी			होम्योपैथिक		
	औषधालय एवं चिकित्सालय	उपलब्ध शैय्याओं की संख्या	डॉक्टरों की संख्या	औषधालय एवं चिकित्सालय	उपलब्ध शैय्याओं की संख्या	डॉक्टरों की संख्या	औषधालय एवं चिकित्सालय	उपलब्ध शैय्याओं की संख्या	डॉक्टरों की संख्या
1	2	3	4	5	6	7	8	9	10
1991-92	39	167	23	-	-	-	4	-	-
1992-93	39	167	23	-	-	-	4	-	-
1993-94	39	167	23	-	-	-	4	-	4
विकास खण्डवार 1993-94									
1- मोरी	9	36	1	-	-	-	1	-	1
2- पुरोला	3	12	1	-	-	-	-	-	-
3- नौगाँव	11	44	6	-	-	-	2	-	2
4- डुण्डा	5	20	5	-	-	-	-	-	-
5- खिन्वालीसौर	4	16	3	-	-	-	-	-	-
6- भटवाड़ी	6	24	5	-	-	-	-	-	-
योग ग्रामीण	38	152	21	-	-	-	3	-	3
नगरीय	1	15	2	-	-	-	1	-	1
योग जनपद	39	167	23	-	-	-	4	-	4

तालिका- 45 : जनपद में विकास खण्डवार परिवार एवं मातृ शिशु कल्याण केन्द्र :-

वर्ष/विकासखण्ड	परिवार एवं मातृशिशु कल्याण केन्द्र	परिवार एवं मातृशिशु कल्याण उपकेन्द्र
1	2	3
1991-92	4	62
1992-93	4	62
1993-94	4	64
विकासखण्डवार 1993-94		
1- मोरी	-	12
2- पुरोला	1	6
3- नीगाँव	1	14
4- डुण्डा	1	10
5- खिन्वालीसौर	-	9
6- भटवाड़ी	1	11
योग ग्रामीण	4	62
नगरीय	-	2
योग जनपद	4	64

तालिका - 46 : विद्युत

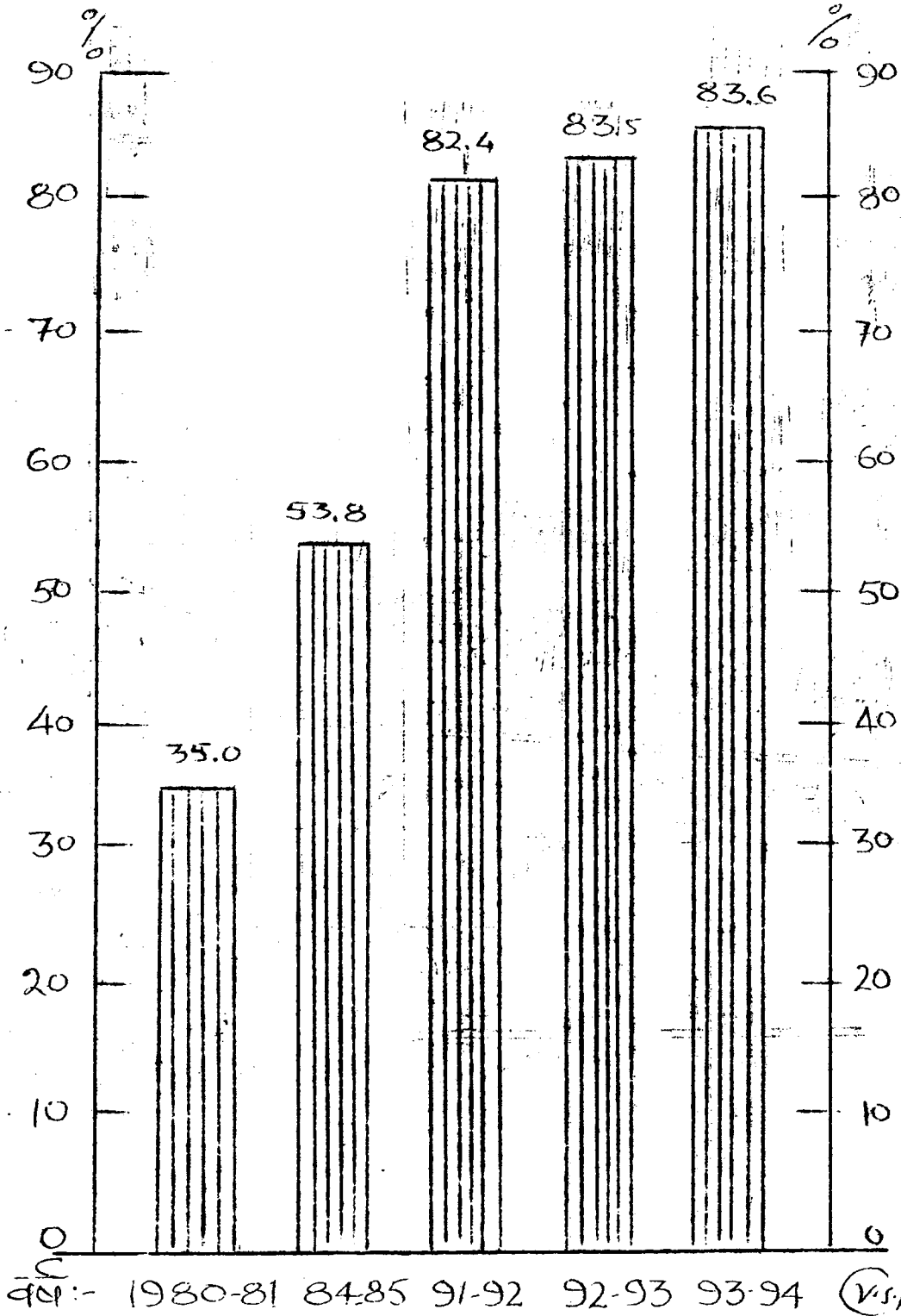
जनपद में विभिन्न कार्यों में विद्युत उपयोग (हजार कि. वॉट घंटा):-

क्र.स.	उपयोग	1991-92	1992-93	1993-94
1	2	3	4	5
1-	घरेलू प्रकाश एवं लघु विद्युत शक्ति	8398	10470	8794
2-	वाणिज्यिक प्रकाश एवं लघु विद्युत शक्ति	21065	4185	388
3-	औद्योगिक विद्युत शक्ति	717	710	726
4-	सार्वजनिक प्रकाश व्यवस्था	90	80	82
5-	रेल/टैक्शन	-	-	-
6-	कृषि विद्युत शक्ति	623	860	919
7-	सार्वजनिक जलकल एवं जल प्रवाह उर्ध्वन व्यवस्था	-	-	-
	योग	30893	16305	10909

नोट:-वर्ष 1993-94 के आंकड़े स्थानीय स्रोत से प्राप्त व अनन्तिम हैं।

विद्युतीकृत ग्रामों का कुल आवक ग्रामों से प्रतिशत

जनपद - उत्तरकाशी



वर्ष :- 1980-81 84-85 91-92 92-93 93-94 (V.S. Chauhan)

नोट :- 1980-81 से 1990-91 तक, 1981 के बाद आवक ग्रामों के अनुसार प्रतिशत निकाला गया है। वर्ष 1991-92 के बाद जनगणना 1991 के आवक ग्रामों के अनुसार प्रतिशत निकाला गया है।

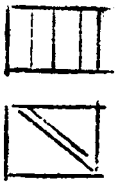
तालिका.- 47 : जनपद में विकास खण्डवार विद्युतिकृत ग्राम, नगर, एवं हरिजन बस्तियाँ :-

वर्ष/विकासखण्ड	विद्युतिकृत ग्राम		उत्थित नलकूप/पम्पसेटों	निर्जित विद्युतकृत हरिजन बस्तियाँ
	केन्द्रीय लिम्बत केन्द्रीय परिभाषा के अनुसार संख्या	जिनमें एल.टी. मेन्स लगे हैं		
1	2	3	4	5
1991-92	558	553	3	512
1992-93	565	560	3	515
1993-94	566	561	10	515
विकास खण्डवार 1993-94				
1- मोरी	36	36	-	29
2- पुरोला	60	59	-	51
3- नौगाँव	156	156	3	133
4- डुण्डा	120	117	-	89
5- चिन्पातीसौर	100	99	7	96
6- भटवाड़ी	92	92	-	77
7- वन	-	-	-	-
योग ग्रामीण	566	561	10	515
नगरीय	-	-	-	-
योग जनपद	566	561	10	515

नोट:- 1- 2 वन ग्राम एक तहसील भटवाड़ी तथा एक वन ग्राम तहसील पुरोला में विद्युतोद्धृत है।

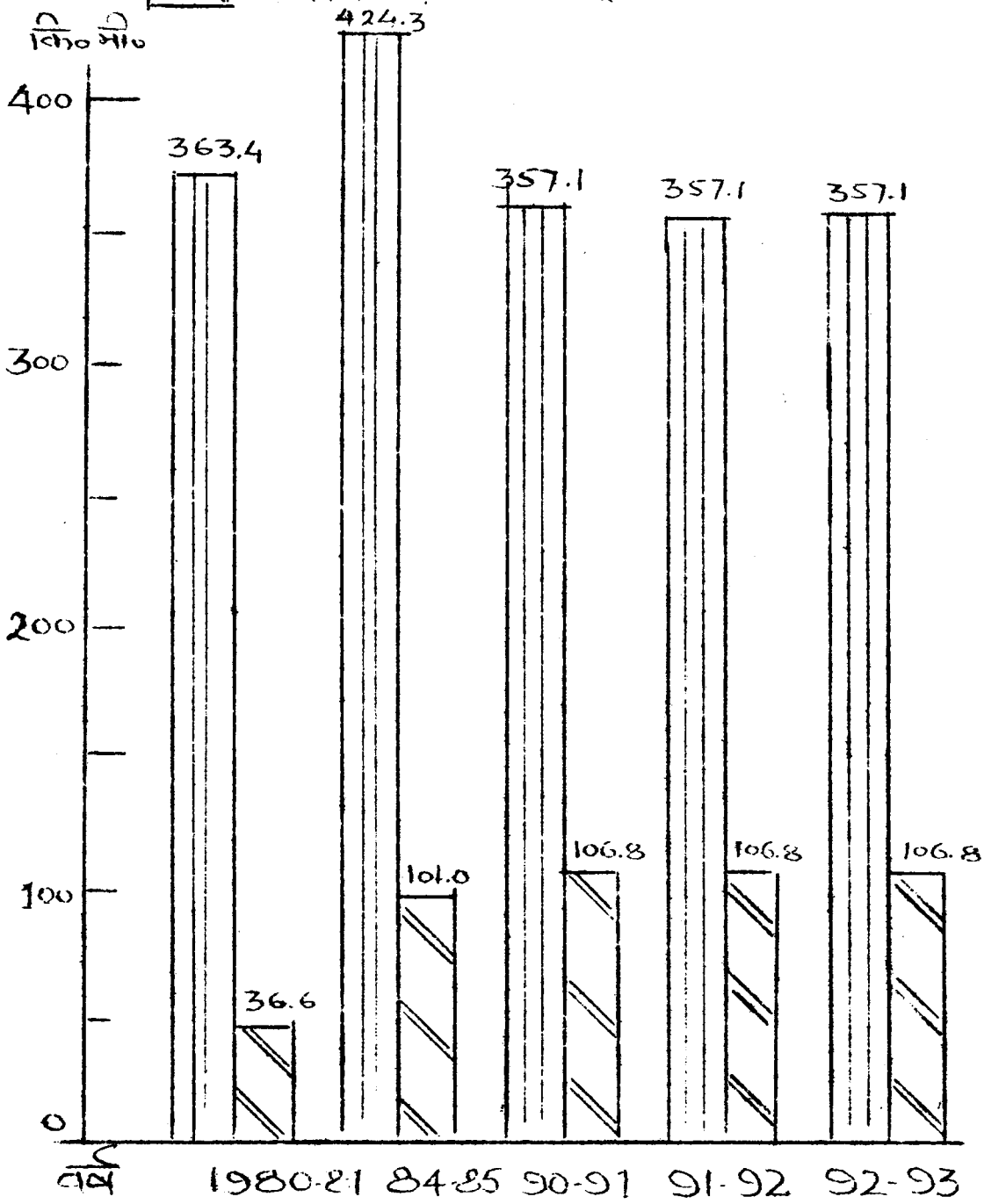
2- वर्ष 1992 को सांख्यिकीय पत्रिका में विद्युतोद्धृत गांव के हेमलेट ग्रुप को सम्मिलित करते हुये विद्युतोद्धृत गांवों को सूचना दी गयी थी जो इस वर्ष कि सूचना से हटा दी गई है।

कुल पक्की सड़कों की लम्बाई जनपद उत्तरकाशी



प्रति लाख जनसंख्या पर
पक्की सड़कों की लम्बाई

प्रति हजार वर्ग किमी. पर
पक्की सड़कों की लम्बाई



(Vishant)

तालिका.- 48 : परिवहन एवं संचार

जनपद में पक्की सड़कों की लम्बाई :- (कि.मी.)

क्र.स.	मद	1990-91	1991-92	1992-93
1	2	3	4	5
1- लोक निर्माण विभाग के अन्तर्गत (कि.मी.)				
1.1	राष्ट्रीय राज्य मार्ग	-	-	-
1.2	प्रादेशिक राजमार्ग	90	90	90
1.3	जिला की मुख्य सड़के	28	51	51
1.4	अन्य जिला तथा ग्रामीण सड़के	558	558	558
योग		676	699	699
2- स्थानीय निकायों के अन्तर्गत				
2.1	जिला की मुख्य सड़के (कि.मी.)	-	-	-
2.2	महापालिका/नगरपालिका/ नगर क्षेत्र समिति/केण्ट कि.मी.)	9	9	9
योग		9	9	9
3- अन्य विभागों के अन्तर्गत				
3.1	रिवाई विभाग (कि.मी.)	-	-	-
3.2	गन्ना विभाग (कि.मी.)	-	-	-
3.3	बन विभाग (कि.मी.)	-	-	-
3.4	टेलीफोन विभाग	148	148	148
3.5	अन्य विभाग (कि.मी.)	-	-	-
योग		148	148	148
कुल योग (1+2+3)		833	856	856

तालिका- 49 : जनपद में विकास खण्डवार पक्की सड़को की लम्बाई(कि.मी.)

वर्ष/विकासखण्ड	सड़को की लम्बाई		सब ऋतु योग्य सड़को से जुड़े ग्रामों की संख्या (जनसंख्या वार)		
	कुल	लोक नि.वि.	1000 से कम वाले ग्राम	1000 से 1499 वाले ग्राम	1500 से अधिक वाले ग्राम
	2	3	4	5	6
1990-91	856	699	622	10	1
1991-92	856	699	622	10	1
1992-93	856	699	622	10	1
विकास खण्डवार 1992-93					
1- मोरी	87	87	82	-	-
2- पुरोला	47	47	76	1	-
3- नौगाँव	218	218	170	2	-
4- डुण्डा	150	119	114	1	-
5- चिन्धालीसौर	162	158	98	1	1
6- भटवाड़ी	183	70	82	5	-
योग ग्रामीण	847	699	622	10	1
नगरीय	9	-	-	-	-
योग जनपद	856	699	622	10	1

तालिका - 50 : जनपद में विकास खण्डवार यातायात एवं संचार सेवाएँ

वर्ष/खण्डवार	डाक- घर	तार- घर	टेलि- फोन	पी, सी, ओ,	रेलवे स्टेशन	बस स्टाप/ बस स्टेशन
1	2	3	4	5	6	7
1991-92	124	15	454	12	-	113
1992-93	124	15	711	17	-	113
1993-94	124	15	839	17	-	113
विकास खण्डवार 1993-94						
1- मोरी	16	1	1	1	-	17
2- पुरोला	6	1	56	1	-	12
3- नौगाँव	29	2	90	2	-	32
4- डुण्डा	25	1	15	1	-	17
5- धिन्यालीसौर	18	2	59	2	-	8
6- भटवाड़ी	24	5	50	5	-	23
योग ग्रामीण	118	12	271	12	-	109
नगरीय	6	3	568	5	-	4
योग जनपद	124	15	839	17	-	113

तालिका - 51 : जनपद में विकास खण्डवार अनुसूचित व्यावसायिक बैंक तथा ग्रामीण बैंक

शाखाओं की संख्या

वर्ष/विकासखण्ड	राष्ट्रीयकृत बैंकों की	क्षेत्रीय ग्रामीण बैंकों की	गैर अन्त व्यावसायिक राष्ट्रीयकृत बैंक
1	2	3	4
1991-92	22	5	-
1992-93	22	5	-
1993-94	22	5	-
विकास खण्डवार 1993-94			
1- मोरी	2	1	-
2- पुरोला	3	-	-
3- नौगोंव	4	2	-
4- डुण्डा	4	-	-
5- अिन्यालीसौर	3	-	-
6- भटवाड़ी	3	1	-
योग ग्रामीण	19	4	-
नगरीय	3	1	-
योग जनपद	22	5	-

तालिका- 52 : जनपद में व्यावसायिक बैंकों में जमा धनराशि एवं ऋण वितरण (हजार रु.)

क्र.स.	मद	1992	1993	1994
1	2	3	4	5
1-	जमा धन	620169	530310	540400
2-	कुल ऋण वितरण	139118	151566	189300
3-	जमा धनराशि पर ऋण का %	22	29	32
4-	प्राथमिक क्षेत्र में ऋण वि-			
4.1	कृषि तथा कृषि से सम्बन्धित क्षेत्र कार्य	9940	20735	26323
4.2	लघु उद्योग	1521	1556	1534
4.3	अन्य	9775	12232	15215

जल सम्पूर्ति

तालिका - 53 : जनपद में विकास खण्डवार ग्रामीण पेयजल की सुविधा की स्थिति:-

वर्ष/विकासखण्ड	नल/हैण्डपम्प इण्डिया मार्क-2 लगाकर जल सम्पूर्ति के अन्तर्गत ग्राम		सामान्य प्रयोग में लाये जा रहे स्रोतों के अनुसार ग्रामों की संख्या		
	संख्या	लाभान्वित जनसंख्या	कुल	हैण्ड-पम्प	नल/हैण्डपम्प इण्डिया मार्क-2 द्वारा पेयजल सुविधा
1	2	3	4	5	6
1991-92	657	172698	-	-	657
1992-93	659	189854	-	-	659
1993-94	660	189879	-	-	660
विकासखण्ड 1993-94					
1- मोरी	92	26376	-	-	92
2- पुरोला	77	16936	-	-	77
3- नौगाँव	180	43899	-	-	180
4- डुण्डा	118	35336	-	-	118
5- चिन्धालीसौर	101	27882	-	-	101
6- भटवाड़ी	92	39450	-	-	92
कुल ग्रामीण	660	189879	-	-	660
नगरीय	-	-	-	-	-
कुल जनपद	660	189879	-	-	660

तालिका -53 क्रमशः ...

वर्ष/विकासखण्ड	सामान्य प्रयोग में लाये जा रहे हैं। अनुसार ग्रामीणों के			पेयजल सुविधा हेतु अभावग्रस्त ग्रामों की संख्या
	डिगगी	अन्य	योग	
	7	8	9	10
1991-92	2	1	660	-
1992-93	2	-	661	-
1993-94	2	-	662	-
विकासखण्ड 1993-94				
1- मोरी	-	-	92	=
2- पुरोला	-	-	77	-
3- नीगौंव	2	-	182	-
4- डुण्डा	-	-	118	=
5- चिन्धालीसौर	-	-	101	-
6- भटवाड़ी	-	-	92	=
कुल ग्रामीण	2	-	662	-
नगरीय	-	-	0	-
कुल जनपद	2	-	662	-

तालिका - 54 : जनपद में विकास खण्डवार न्याय पंचायत, ग्राम न्याय पंचायत एवं पंचायत घर

वर्ष/विकासखण्ड	न्याय पंचायत की संख्या	ग्रामसभा संख्या	पंचायत-घर संख्या
1	2	3	4
1991-92	36	337	186
1992-93	36	337	192
1993-94	36	337	200
विकास खण्डवार 1993-94			
1- मोरी	4	45	24
2- पुरोला	3	31	18
3- नौगाँव	10	86	50
4- डुण्डा	6	63	38
5- चिन्वालीसीर	6	53	33
6- भटवाड़ी	7	59	37
कुल योग	36	337	200
नगरीय	-	-	-
कुल जनपद	36	337	200

तालिका- 55 : ग्राम पंचायत की आय:-

क्र.स.	मद	आय रू. में		
		1991-92	1992-93	1993-94
1	2	3	4	5
ग्राम पंचायत की आय				
a-	करों में	51350	60230	63160
b-	राज्य सरकार के अनुदान से	504000	786220	1153480
c-	क्षेत्र समिति/जिला परिषद के विशिष्ट कार्यक्रमों के लिये प्राप्त धनराशि	-	-	-
d-	निर्माण की गई ऋण राशि	-	-	-
e-	अन्य स्रोतों से	-	-	-

तालिका, - 56 : जनपद में माहवार ग्रामीण फुटकर भाव (प्रति किलो) वर्ष 1994 :-

वर्ष/माह	गेहूँ प्रति कि.	चावल प्रति कि.	चना प्रति कि.	मक्का प्रति कि.	ज्वार प्रति कि.	बाजरा प्रति कि.	अरहर प्रति कि.
1	2	3	4	5	6	7	8
जनवरी	. -	7.00	16.83	. -	. -	. -	20.33
फरवरी	. -	7.10	17.70	. -	. -	. -	20.20
मार्च	. -	7.50	16.80	. -	. -	. -	20.60
अप्रैल	. -	7.42	17.83	. -	. -	. -	20.17
मई	. -	7.58	17.17	. -	. -	. -	20.17
जून	. -	7.58	17.50	. -	. -	. -	20.05
जुलाई	. -	7.58	16.83	. -	. -	. -	20.05
अगस्त	. -	7.50	16.83	. -	. -	. -	21.00
सितम्बर	. -	7.50	17.33	. -	. -	. -	21.00
अक्टूबर	. -	7.58	17.33	. -	. -	. -	21.00
नवम्बर	. -	7.58	17.33	. -	. -	. -	21.00
दिसम्बर	. -	7.50	17.33	. -	. -	. -	21.00
वार्षिक औसत	-	7.45	17.23	-	-	-	20.55

तालिका - 56 क्रमशः ...

वर्ष/माह	मूँग प्रति कि.	उर्द प्रति कि.	गुड़ प्रति कि.	चीनी प्रति कि.	प्याज प्रति कि.	आलू प्रति कि.	दूध
1	9	10	11	12	13	14	15
जनवरी	16.83	13.83	8.33	13.17	12.67	4.33	7.17
फरवरी	17.20	15.20	9.30	13.80	12.67	4.00	7.40
मार्च	16.40	14.20	9.60	13.60	9.60	3.60	7.60
अप्रैल	16.17	14.50	7.17	13.83	8.17	3.83	7.67
मई	17.67	15.33	9.83	15.08	6.67	3.17	8.00
जून	17.33	15.67	9.17	17.17	4.83	3.33	8.00
जुलाई	17.83	16.00	9.00	16.83	4.50	4.00	8.00
अगस्त	17.92	17.42	9.67	16.00	4.83	4.00	8.00
सितम्बर	18.17	17.42	8.33	16.00	5.67	4.17	8.33
अक्तूबर	18.17	17.42	11.00	16.00	5.67	4.75	8.33
नवम्बर	18.17	17.42	11.00	16.00	5.67	4.75	8.33
दिसम्बर	18.17	17.42	11.00	16.00	5.67	4.75	8.33
वार्षिक औसत	17.50	15.99	9.45	15.29	7.22	4.06	7.93

तालिका -55 क्रमशः ...

वर्ष/माह	देशी घी प्रति किग.	सरसों का तेल प्रति किग.	वनस्पति घी प्रति किग.	मौस बकरा प्रति किग.	अण्डा प्रति किग.	जलाने की लकड़ी प्रति कु.
1	16	17	18	19	20	21
जनवरी	106.00	33.50	40.00	49.33	1.79	61.67
फरवरी	103.75	33.40	41.00	49.60	1.80	70.00
मार्च	98.75	33.20	40.80	50.40	1.80	62.00
अप्रैल	112.00	32.00	40.33	48.33	1.71	58.33
मई	103.00	32.33	40.33	55.67	1.58	71.67
जून	100.00	32.50	40.67	57.50	1.54	71.67
जुलाई	102.00	32.42	40.33	59.33	1.56	75.00
अगस्त	105.67	33.17	40.33	59.33	1.54	71.67
सितम्बर	104.00	34.33	40.67	59.33	1.54	71.67
अक्टूबर	104.00	34.33	40.67	59.33	1.54	71.67
नवम्बर	104.00	34.33	40.67	59.33	1.54	71.67
दिसम्बर	104.00	34.33	40.67	59.33	1.54	71.67
वार्षिक औसत	104.01	33.32	40.54	55.57	1.62	69.89

तालिका.- 57 : जनपद में माहवार जिला केन्द्र से नगरीय फुटकर भाव वर्ष 1994:-

(प्रति किलो)

वर्ष/माह	गेहूँ	चना	चावल	अरहर	मूँग खिलेदार	जुह खिलेदार
1	2	3	4	5	6	7
जनवरी	. -	16.00	6.50	14.00	20.00	14.00
फरवरी	. -	16.00	6.50	14.00	18.00	14.00
मार्च	. -	20.00	6.50	14.00	18.00	14.00
अप्रैल	. -	24.00	6.50	15.00	18.00	15.00
मई	. -	16.00	7.00	15.00	18.00	15.00
जून	. -	16.00	7.00	16.00	18.00	18.00
जुलाई	. -	16.00	7.50	16.00	18.00	18.00
अगस्त	. -	16.00	7.50	20.00	18.00	16.00
सितम्बर	. -	16.00	7.50	20.00	18.00	16.00
अक्टूबर	. -	16.00	8.00	20.00	18.00	16.00
नवम्बर	. -	16.00	8.00	20.00	18.00	16.00
दिसम्बर	. -	16.00	8.00	20.00	18.00	16.00
वार्षिक औसत	-	17.00	7.21	17.00	18.17	15.67

तालिका 57 क्रमशः ...

वर्ष/माह	प्याज प्रति के.के.	आटा प्र.०१५०	सरसों वटू तेल प्र.०१५०	नाईस प्र.०१५०	मछली प्र.०१५०	अण्डा पर.०१५०
1	8	9	10	11	12	13
जनवरी	12.00	4.00	32.00	50.00	40.00	1.75
फरवरी	9.00	4.50	32.00	50.00	40.00	1.75
मार्च	8.00	4.00	30.00	50.00	40.00	1.75
अप्रैल	6.00	3.00	32.00	55.00	40.00	1.75
मई	4.00	4.00	32.00	60.00	40.00	1.50
जून	4.00	4.00	33.00	60.00	40.00	1.50
जुलाई	5.00	5.00	32.00	60.00	40.00	1.50
अगस्त	5.00	5.00	32.00	60.00	40.00	1.50
सितम्बर	5.00	5.00	32.00	60.00	40.00	1.50
अक्टूबर	5.00	5.00	35.00	60.00	40.00	1.50
नवम्बर	5.00	4.00	35.00	60.00	40.00	1.50
दिसम्बर	5.00	4.00	35.00	60.00	40.00	1.50
वार्षिक औसत	6.08	4.29	32.67	57.17	40.00	1.50

तालिका -57 क्रमशः ...

वर्ष/माह	गुड़ प्रतिक्विण्टा	चीनी प्रतिक्विण्टा	लकड़ी प्रतिकु	वनस्पति की प्रतिक्विण्टा	दूध प्रतिलीटर
1	14	15	16	17	18
जनवरी	8.00	12.00	74.00	45.00	8.00
फरवरी	8.00	14.00	74.00	43.00	8.00
मार्च	8.00	14.00	74.00	40.00	8.00
अप्रैल	8.50	14.00	74.00	45.00	8.00
मई	9.00	14.50	74.00	40.00	8.00
जून	12.00	18.00	74.00	45.00	8.00
जुलाई	12.00	17.00	74.00	40.00	8.00
अगस्त	12.00	16.00	74.00	40.00	8.00
सितम्बर	12.00	16.00	74.00	40.00	8.00
अक्टूबर	12.00	16.00	74.00	40.00	8.00
नवम्बर	12.00	16.00	74.00	40.00	8.00
दिसम्बर	12.00	12.00	74.00	40.00	8.00
वार्षिक औसत	10.46	14.96	74.00	41.50	8.00

तालिका- 58 : 31मार्च, 1994को जनपद मे कर्मचारियो के मुँकड़े :-

वेतन वर्ग	मूल वेतन वर्गानुसार			कुल वेतन वर्गानुसार		
	चतुर्थ श्रेणी	अन्य कर्मचारी शिक्षक सहित	सिर्फ शिक्षक	चतुर्थ श्रेणी	अन्य कर्मचारी शिक्षक सहित	सिर्फ शिक्षक
1	2	3	4	5	6	7
750 से कम	374	638	4	356	637	3
750-850	937	210	2	58	51	2
850-1050	1230	133	2	8	3	-
950-1100	870	795		114	3	-
1100-1200	109	933	349	1	7	-
1200-1300	56	564	131	3039	3	-
1300-1400	-	672	332	-	-	-
1400-1600	-	1117	584	-	1	-
1600-1800	-	862	442	-	54	-
1800-2000	-	448	225	-	106	1
2000-2200	-	201	87	-	225	-
2200-2500	-	191	43	-	455	2
2500-3000	-	119	22	-	1395	337
3000-3500	-	53	10	-	1413	554
3500-4000	-	35	6	-	1528	939
4000-5000	-	32	4	-	655	307
5000-6000	-	13		-	283	69
6000-से अधिक	-	6		-	203	29
योग	3576	7022	2243	3576	7022	2243

तालिका- 59 : जनपद में सेवायोजन कार्यालयों द्वारा किया गया कार्य :-

क्र.स.	मद	1991-92	1992-93	1993-94
1	2	3	4	5
1-	सेवायोजन कार्यालयों की संख्या	1	1	1
2-	जीवित पेंजिका पर अभ्यर्थियों की संख्या	9103	7047	6401
3-	वर्ष में पेंजीकृत अभ्यर्थियों की संख्या	1770	1584	1605
4-	सूचित रिक्तियों की संख्या	161	206	243
5-	वर्ष में कार्य पर लगाये गये व्यक्ति	137	141	138

तालिका- 60 : आर्थिक गणना 1990

क्र.स.	विवरण	ग्रामीण	नगरीय	योग
1	2	3	4	5
1-	उद्यमों की संख्या			
1.1	कृषि	206	208	208
1.2	अकृषि	5669	1951	7020
1.3	योग	5875	1953	7228
2-	संस्थानों की संख्या जिनमें सामान्यतया भाड़े पर व्यक्ति कार्यरत हैं (कृषि + अकृषि)	2256	526	2782
3-	संस्था-कार्यरत उद्यमियों की संख्या (कृषि + अकृषि)	3619	827	4446
4-	उद्यमों में सामान्यतया कार्यरत अवैतनिक तथा भाड़े पर कार्यरत व्यक्तियों को सम्मिलित करते हुये			18-2881
4.1	पुरुष	11720	4300	16020
4.2	स्त्री	942	263	1205
4.3	योग	12662	4563	17225
5-	भाड़े पर सामान्यतया कार्यरत व्यक्ति			
5.1	पुरुष	6924	3113	10037
5.2	स्त्री	574	249	823
5.3	योग	7498	3362	10860

नोट: -आर्थिक गणना 1990 के आंकड़े अन्तिम हैं।

तालिका- 61 : अनुसूचित जाति एवं जनजाति के छात्रों को छात्रवृत्तियाँ :-

वर्ष/विकासखण्ड	सामान्य शिक्षा के लिये दी गई छात्रवृत्तियाँ		व्यवहारिक प्रशिक्षण लिये दी गई छात्रवृत्तियाँ	
	अनुसूजाति	जनजाति	अनुसूजाति	जनजाति
1	2	3	4	5
1991-92	5994	495	58	4
1992-93	5660	564	104	10
1993-94	6820	402	81	5
विकास खण्डवार 1993-94				
1- मोरी	788	13	-	-
2- पुरोला	1017	23	-	-
3- नीगौंज	867	127	17	-
4- झुण्डा	1761	141	-	-
5- दिन्ध्यालीसौर	1157	-	4	-
6- भटवाड़ी	951	61	-	-
योग ग्रामीण	6541	365	21	-
नगरीय	279	37	60	5
योग जनपद	6820	402	81	5

तालिका- 62 : नगरीय क्षेत्र में उपलब्ध सुविधाएँ

जनपद के नगरीय क्षेत्रों में उपलब्ध सुविधाओं की संख्या वर्ष 1993-94

नगर का नाम एवं वर्ग म.पा./न.पा./टा.ए. नो.ए./टाउन/सिटी	सम्बन्धित विकासखण्ड	भौगोलिक क्षेत्रफल	जनसंख्या 1991 जनगणना के अनुसार			अनु.जा./ जन जा. संख्या
			कुल	पुरुष	स्त्री	
1	2	3	4	5	6	7
1- उत्तरकाशी (न० पा०)	भटवाड़ी	12.02	13919	8288	5631	1828
2- बड़कोट (टा० ए०)	नौगांव	5.00	3214	1846	1368	465
3- गन्नोत्री (नो० ए०)	भटवाड़ी	.15	128	121	7	6
योग		17.17	17261	10255	7006	2299

तालिका - 62 क्रमशः

नगर का नाम एवं वर्ग म.पा./न.पा./टा.ए. नो.ए./टाउन/सिटी	सम्बन्धित विकासखण्ड	साक्षरता का %	पुलिस स्टेशन	सस्तेगल्ले की दुकान	शीत गोदाम
1- उत्तरकाशी (न० पा०)	भटवाड़ी	82.60	1	7	-
2- बड़कोट (टा० ए०)	नौगांव	72.60	1	4	-
3- गन्नोत्री (नो० ए०)	भटवाड़ी	94.53	-	11	-
योग		80.93	2	12	-

तालिका -62 क्रमशः ...

नगर का नाम एवं वर्ग म.पा./न.पा./टा.ए. नो.ए./टाउन/सिटी	सम्बन्धित विकासखण्ड	बीजगोदाम उर्वरक भण्डार	कृषि सेवा केन्द्र	पशु चिकित्सालय केन्द्र	कृषि सुभाधान केन्द्र/उपके.
1- उत्तरकाशी (न० पा०)	भटवाड़ी	1	1	1	1
2- बड़कोट (टा० ए०)	नौगांव	-	-	1	1
3- गन्नोत्री (नो० ए०)	भटवाड़ी	-	-	-	-
योग		1	1	2	2

तालिका -62 क्रमशः ...

नगर का नाम एवं वर्ग म.पा./न.पा./टा.ए. नो.ए./टाउन/सिटी	सम्बन्धित विकासखण्ड	क्रय/विक्रय सहकारी समितियाँ	जूनियर स्कूल	सीनियर स्कूल	हायर सेकेन्डरी स्कूल/बालक
1	2	16	17	18	19
1- उत्तरकाशी (न० पा०)	भटवाड़ी	-	12	2	1
2- बड़कोट (टा० ए०)	नौगांव	-	4	1	1
3- गन्वोत्री (नो० ए०)	भटवाड़ी	-	-	-	-
योग		-	16	3	2

तालिका -62 क्रमशः ...

नगर का नाम एवं वर्ग म.पा./न.पा./टा.ए. नो.ए./टाउन/सिटी	सम्बन्धित विकासखण्ड	हायर सेके- न्डरी स्कूल	विश्व- विद्यालय महा- विद्यालय	मॉन्टे- सरी नर्सरी स्कूल	ऐलो- पैथिक चिकित्सा, औषधा.	कुल उप लब्ध शैक्षारं	आयुर्वेदिक औषधालय एवं चिकित्सक
1	2	20	21	22	23	24	25
1- उत्तरकाशी (न० पा०)	भटवाड़ी	1	2	2	2	60	1
2- बड़कोट (टा० ए०)	नौगांव	1	-	-	1	34	-
3- गन्वोत्री (नो० ए०)	भटवाड़ी	-	-	-	1	-	-
योग		2	2	2	4	94	1

तालिका -62 क्रमशः ...

नगर का नाम एवं वर्ग म.पा./न.पा./टा.ए. नो.ए./टाउन/सिटी	सम्बन्धित विकासखण्ड	यूनानी औषध, एवं चिकित्सा	होम्- यो, औषध, एवं चिकित्सा	परिवार मातृ शिशु कल्याण केन्द्र /उपकेन्द्र	स्थानीय निकायों के स्वामित्व में सड़कों की लम्बा, कुल पक्की	राष्ट्रीय कृत बैंक
1	2	26	27	28	29 30	31
1- उत्तरकाशी (न० पा०)	भटवाड़ी	-	1	1	9 9	2
2- बड़कोट (टा० ए०)	नौगांव	-	-	1	- -	1
3- गन्वोत्री (नो० ए०)	भटवाड़ी	-	-	-	- -	-
योग		-	1	2	9.00 9.00	3

तालिका -62 क्रमशः ...

नगर का नाम एवं वर्ग म.पा./न.पा./टा.ए. नो.ए./टाउन/सिटी	सम्बन्धित विकासखण्ड	गैर राष्ट्रीय कुल बैंक शाखाएँ	ग्रामीण बैंक शाखाएँ	सहकारी बैंक शा- खाएँ	भूमि विकास बैंक शाखाएँ	डाक घर संख्या	तार घर संख्या
1	2	32	33	34	35	36	37
1- उत्तरकाशी (न० पा०)	भटवाड़ी	-	1	2	1	4	2
2- बड़कोट (टा० ए०)	नौगांव	-	-	1	=	1	1
3- गन्गोत्री (नो० ए०)	भटवाड़ी	-	-	-	-	1	-
योग		-	1	3	1	6	3

तालिका -62 क्रमशः ...

नगर का नाम एवं वर्ग म.पा./न.पा./टा.ए. नो.ए./टाउन/सिटी	सम्बन्धित विकासखण्ड	पब्लिक कॉल ऑफिस	टेलिफोन संख्या	नल लगाकर पेयजल सुविधा	विद्युत की उपलब्धता (हाँ/नहीं)
1	2	38	39	40	41
1- उत्तरकाशी (न० पा०)	भटवाड़ी	3	558	हाँ	हाँ
2- बड़कोट (टा० ए०)	नौगांव	1	44	हाँ	हाँ
3- गन्गोत्री (नो० ए०)	भटवाड़ी	1	1	हाँ	हाँ
योग		5	613		

तालिका - 63 : विभिन्न सामाजिक सुविधाओं से दूरी के अनुसार ग्रामों का विवरण

63.1 सामाजिक सुविधाओं के केन्द्र:-

वर्ष/विकासखण्ड	ग्राम में	1 कि.मी. से कम	1-3 कि.मी.	3-5 कि.मी.	5 कि.मी. से अधिक	कुल
1	2	3	4	5	6	
1- मोरी	1	2	2	-	87	92
2- पुरोला	1	-	5	9	62	77
3- नौगाँव	1	2	1	1	177	182
4- डुन्डा	1	-	3	2	111	117
5- चिन्धालीसौर	1	-	5	4	91	101
6- भटवाड़ी	1	-	1	3	87	92
योग जनपद	6	4	17	19	615	661

63.2 ग्राम सेवक:-

वर्ष/विकासखण्ड	ग्राम में	1 कि.मी. से कम	1-3 कि.मी.	3-5 कि.मी.	5 कि.मी. से अधिक	कुल
1	2	3	4	5	6	7
1- मोरी	8	3	14	13	54	92
2- पुरोला	10	5	30	12	20	77
3- नौगाँव	10	12	36	22	102	182
4- डुन्डा	10	7	27	23	50	117
5- चिन्धालीसौर	8	10	28	27	28	101
6- भटवाड़ी	10	2	16	25	39	92
योग जनपद	56	39	151	122	293	661

63.3 सस्ते गल्ले की दुकान:-

वर्ष/विकासखण्ड	ग्राम में	1 कि.मी. से कम	1-3 कि.मी.	3-5 कि.मी.	5 कि.मी. से अधिक	कुल
1	2	3	4	5	6	7
1- मोरी	38	15	7	17	15	92
2- पुरोला	40	28	9	-	-	77
3- नौगाँव	84	19	38	19	22	182
4- डुन्डा	63	12	22	13	7	117
5- चिन्धालीसौर	77	17	7	-	-	101
6- भटवाड़ी	69	2	14	5	2	92
योग जनपद	371	93	97	54	46	661

63.4 पेयजल स्रोत :-

वर्ष/विकासखण्ड	ग्राम में	1 कि.मी. से कम	1-3 कि.मी.	3-5 कि.मी.	5 कि.मी. से अधिक	कुल
1	2	3	4	5	6	7
1- मोरी	92	-	-	-	-	92
2- पुरोला	77	-	-	-	-	77
3- नौगाँव	182	-	-	-	-	182
4- डुन्डा	117	-	-	-	-	117
5- चिन्धालीसौर	101	-	-	-	-	101
6- भटवाड़ी	92	-	-	-	-	92
योग जनपद	661	-	-	-	-	661

63.5 कृषि औजार, पम्प सेट, डीजल आदि को मरम्मत को सुविधा कृषि सेवा केन्द्र

वर्ष/विकासखण्ड	ग्राम में	1 कि.मी. से कम	1-3 कि.मी.	3-5 कि.मी.	5 कि.मी. से अधिक	कुल
1	2	3	4	5	6	7
1- मोरी	-	-	-	-	92	92
2- पुरोला	-	-	-	-	77	77
3- नौगाँव	-	-	-	-	182	182
4- डुन्डा	-	-	-	-	117	117
5- विन्ध्यालीसौर	-	-	-	-	101	101
6- भटवाड़ी	-	-	-	-	92	92
योग जनपद	-	-	-	-	661	661

63.6 बाजार हाट:-

वर्ष/विकासखण्ड	ग्राम में	1 कि.मी. से कम	1-3 कि.मी.	3-5 कि.मी.	5 कि.मी. से अधिक	कुल
1	2	3	4	5	6	7
1- मोरी	5	2	7	8	70	92
2- पुरोला	5	5	11	11	45	77
3- नौगाँव	6	3	11	7	155	182
4- डुन्डा	4	5	14	11	83	117
5- विन्ध्यालीसौर	4	3	11	6	77	101
6- भटवाड़ी	5	1	8	19	59	92
योग जनपद	29	19	62	62	489	661

63.7 शोक मन्डी:-

वर्ष/विकासखण्ड	ग्राम में	1 कि.मी. से कम	1-3 कि.मी.	3-5 कि.मी.	5 कि.मी. से अधिक	कुल
1	2	3	4	5	6	7
1- मोरी	-	-	-	-	92	92
2- पुरोला	-	-	-	-	77	77
3- नौगाँव	-	-	-	-	182	182
4- डुन्डा	-	-	-	-	117	117
5- चिन्पालीसौर	-	-	-	-	101	101
6- भटवाड़ी	-	-	-	-	92	92
योग जनपद	-	-	-	-	661	661

63.8 शीत गोदाम:-

वर्ष/विकासखण्ड	ग्राम में	1 कि.मी. से कम	1-3 कि.मी.	3-5 कि.मी.	5 कि.मी. से अधिक	कुल
1	2	3	4	5	6	7
1- मोरी	-	-	-	-	92	92
2- पुरोला	-	-	-	-	77	77
3- नौगाँव	-	-	-	-	182	182
4- डुन्डा	-	-	-	-	117	117
5- चिन्पालीसौर	-	-	-	-	101	101
6- भटवाड़ी	-	-	-	-	92	92
योग जनपद	-	-	-	-	661	661

63.9 बीज गोदाम/उर्वरक भण्डार/क्रीटनाशक भण्डार/ग्रामीण गोदाम:-

वर्ष/विकासखण्ड	ग्राम में	1 कि.मी. से कम	1-3 कि.मी.	3-5 कि.मी.	5 कि.मी. से अधिक	कुल
1	2	3	4	5	6	7
1- मोरी	12	7	17	17	39	92
2- पुरोला	5	10	15	9	38	77
3- नौगाँव	12	20	15	12	123	182
4- डुन्डा	12	16	15	26	48	117
5- चिन्घालीसौर	6	5	15	14	61	101
6- भटवाड़ी	13	4	5	15	55	92
योग जनपद	60	62	82	93	364	661

63.10 पशु चिकित्सालय/पशु पालन केन्द्र:-

वर्ष/विकासखण्ड	ग्राम में	1 कि.मी. से कम	1-3 कि.मी.	3-5 कि.मी.	5 कि.मी. से अधिक	कुल
1	2	3	4	5	6	7
1- मोरी	6	5	11	4	66	92
2- पुरोला	5	7	12	21	32	77
3- नौगाँव	11	13	21	16	121	182
4- डुन्डा	11	8	29	25	44	117
5- चिन्घालीसौर	10	7	21	21	42	101
6- भटवाड़ी	10	4	15	23	40	92
योग जनपद	53	44	109	110	345	661

63.11 कृत्रिम गर्भाधान केन्द्र/उपकेन्द्र:-

वर्ष/विकासखण्ड	ग्राम में	1 कि.मी. से कम	1-3 कि.मी.	3-5 कि.मी.	5 कि.मी. से अधिक	कुल
1	2	3	4	5	6	7
1- मोरी	-	-	-	-	92	92
2- पुरोला	2	-	-	-	75	77
3- नौगाँव	2	-	-	-	180	182
4- डुन्डा	4	2	12	18	81	117
5- चिन्त्यालीसौर	3	-	5	3	90	101
6- भटवाड़ी	4	5	10	8	65	92
योग जनपद	15	7	27	29	583	661

63.12 प्रारम्भिक कृषि ऋण सहकारी समितियाँ:

वर्ष/विकासखण्ड	ग्राम में	1 कि.मी. से कम	1-3 कि.मी.	3-5 कि.मी.	5 कि.मी. से अधिक	कुल
1	2	3	4	5	6	7
1- मोरी	7	5	8	12	60	92
2- पुरोला	3	3	18	15	38	77
3- नौगाँव	10	15	15	12	130	182
4- डुन्डा	8	10	18	31	50	117
5- चिन्त्यालीसौर	7	7	26	19	42	101
6- भटवाड़ी	11	1	20	17	43	92
योग जनपद	46	41	105	106	363	661

63.13 कय/विकय सहकारी समितियाँ:-

वर्ष/विकासखण्ड	ग्राम में	1 कि.मी. से कम	1-3 कि.मी.	3-5 कि.मी.	5 कि.मी. से अधिक	कुल
1	2	3	4	5	6	7
1- मोरी	1	2	2	3	81	92
2- पुरोला	1	6	9	25	36	77
3- नौगाँव	1	7	16	22	135	182
4- डुन्डा	2	11	21	32	51	117
5- चिन्घालीसौर	1	4	12	15	60	101
6- भटवाड़ी	-	4	7	26	55	92
योग जनपद	6	34	67	123	431	661

63.14 जूनियर बेसिक स्कूल(मिश्रित):-

वर्ष/विकासखण्ड	ग्राम में	1 कि.मी. से कम	1-3 कि.मी.	3-5 कि.मी.	5 कि.मी. से अधिक	कुल
1	2	3	4	5	6	7
1- मोरी	78	5	7	2	-	92
2- पुरोला	50	17	8	2	-	77
3- नौगाँव	134	15	33	-	-	182
4- डुन्डा	100	12	5	-	-	117
5- चिन्घालीसौर	77	11	12	1	-	101
6- भटवाड़ी	92	-	-	-	-	92
योग जनपद	531	60	65	5	-	661

63.15 सीनियर बेसिक स्कूल(बालक):-

वर्ष/विकासखण्ड	ग्राम में	1 कि.मी. से कम	1-3 कि.मी.	3-5 कि.मी.	5 कि.मी. से अधिक	कुल
1	2	3	4	5	6	7
1- मोरी	21	10	12	23	26	92
2- पुरोला	14	15	23	13	12	77
3- नौगाँव	37	9	67	29	40	182
4- डुन्डा	29	12	37	24	15	117
5- चिन्घातीसौर	23	27	24	19	8	101
6- भटवाड़ी	30	2	12	22	26	92
योग जनपद	154	75	175	130	127	661

63.16 सीनियर बेसिक स्कूल(बालिका):-

वर्ष/विकासखण्ड	ग्राम में	1 कि.मी. से कम	1-3 कि.मी.	3-5 कि.मी.	5 कि.मी. से अधिक	कुल
1	2	3	4	5	6	7
1- मोरी	-	-	-	-	92	92
2- पुरोला	1	2	12	9	32	77
3- नौगाँव	4	6	9	9	154	182
4- डुन्डा	4	1	3	6	103	117
5- चिन्घातीसौर	3	-	3	3	93	101
6- भटवाड़ी	4	1	5	13	69	92
योग जनपद	16	10	32	40	563	661

63.17 हायर सेकेन्ड्री स्कूल(बालक):-

वर्ष/विकासखण्ड	ग्राम मे	1 कि.मी. से कम	1-3 कि.मी.	3-5 कि.मी.	5 कि.मी. से अधिक	कुल
1	2	3	4	5	6	7
1- मोरी	9	55	6	3	19	92
2- पुरोला	3	-	6	13	55	77
3- नौगाँव	12	14	39	13	104	182
4- डुन्डा	12	12	39	40	14	117
5- छिन्धालीसीर	6	3	13	14	65	101
6- भटवाड़ी	12	6	20	22	32	92
योग जनपद	54	90	123	105	289	661

63.18 हायर सेकेन्ड्री स्कूल(बालिका):-

वर्ष/विकासखण्ड	ग्राम मे	1 कि.मी. से कम	1-3 कि.मी.	3-5 कि.मी.	5 कि.मी. से अधिक	कुल
1	2	3	4	5	6	7
1- मोरी	-	-	-	-	92	92
2- पुरोला	1	4	5	7	60	77
3- नौगाँव	-	6	3	18	155	182
4- डुन्डा	1	6	12	14	84	117
5- छिन्धालीसीर	1	-	3	4	93	101
6- भटवाड़ी	-	3	10	7	72	92
योग जनपद	3	19	33	50	556	661

63.19 प्रौढ़ शिक्षा केन्द्र:-

वर्ष/विकासखण्ड	ग्राम में	1 कि.मी. से कम	1-3 कि.मी.	3-5 कि.मी.	5 कि.मी. से अधिक	कुल
1	2	3	4	5	6	7
1- मोरी	10	-	-	-	82	92
2- पुरोला	7	-	-	-	70	77
3- नौगाँव	20	-	-	-	162	182
4- डुन्डा	11	-	-	-	106	117
5- छिन्धालीसौर	11	-	-	-	90	101
6- भटवाड़ी	11	-	-	-	81	92
योग जनपद	70	-	-	-	591	661

63.20 एलोपैथिक चिकित्सालय, औषधालय एवं प्राथमिक स्वास्थ्य केन्द्र:-

वर्ष/विकासखण्ड	ग्राम में	1 कि.मी. से कम	1-3 कि.मी.	3-5 कि.मी.	5 कि.मी. से अधिक	कुल
1	2	3	4	5	6	7
1- मोरी	8	10	11	29	34	92
2- पुरोला	6	12	24	17	18	77
3- नौगाँव	12	25	30	9	106	182
4- डुन्डा	10	10	30	32	30	117
5- छिन्धालीसौर	6	5	8	8	74	101
6- भटवाड़ी	9	1	9	13	60	92
योग जनपद	51	68	112	108	322	661

63.21 आयुर्वेदिक चिकित्सालय एवं औषधालय:-

वर्ष/विकासखण्ड	ग्राम में	1 कि.मी. से कम	1-3 कि.मी.	3-5 कि.मी.	5 कि.मी. से अधिक	कुल
1	2	3	4	5	6	7
1- मोरी	9	4	6	16	57	92
2- पुरोला	4	8	16	19	30	77
3- नौगाँव	11	7	22	16	126	182
4- डुन्डा	5	7	17	17	71	117
5- चिन्घालीसीर	4	7	19	20	51	101
6- भटवाड़ी	5	2	15	25	45	92
योग जनपद	38	35	95	113	380	661

63.22 यूनानी औषधालय:-

वर्ष/विकासखण्ड	ग्राम में	1 कि.मी. से कम	1-3 कि.मी.	3-5 कि.मी.	5 कि.मी. से अधिक	कुल
1	2	3	4	5	6	7
1- मोरी	-	-	-	-	92	92
2- पुरोला	-	-	-	-	77	77
3- नौगाँव	-	-	-	-	182	182
4- डुन्डा	-	-	-	-	117	117
5- चिन्घालीसीर	-	-	-	-	101	101
6- भटवाड़ी	-	-	-	-	92	92
योग जनपद	-	-	-	-	661	661

63.23 परिवार एवं मातृ शिशु कल्याण केंद्र / उप केंद्र

वर्ष/विकासखण्ड	ग्राम में	1 कि.मी. से कम	1-3 कि.मी.	3-5 कि.मी.	5 कि.मी. से अधिक	कुल
1	2	3	4	5	6	7
1- मोरी	12	3	7	14	56	92
2- पुरोला	7	2	16	17	35	77
3- नौगाँव	15	30	38	16	83	182
4- डुन्डा	11	7	25	25	49	117
5- चिन्घालीसौर	9	10	28	19	35	101
6- भटवाड़ी	12	1	12	24	43	92
योग जनपद	66	53	126	115	301	661

63.24 पक्की सड़के :-

वर्ष/विकासखण्ड	ग्राम में	1 कि.मी. से कम	1-3 कि.मी.	3-5 कि.मी.	5 कि.मी. से अधिक	कुल
1	2	3	4	5	6	7
1- मोरी	13	8	14	8	49	92
2- पुरोला	13	4	17	14	29	77
3- नौगाँव	30	16	41	21	74	182
4- डुन्डा	31	7	30	18	31	117
5- चिन्घालीसौर	11	16	17	14	43	101
6- भटवाड़ी	25	2	20	19	26	92
योग जनपद	123	53	139	94	252	661

63.25 डाकघर:-

वर्ष/विकासखण्ड	ग्राम में	1 कि.मी. से कम	1-3 कि.मी.	3-5 कि.मी.	5 कि.मी. से अधिक	कुल
1	2	3	4	5	6	7
1- मोरी	16	4	11	20	41	92
2- पुरोला	6	6	23	17	25	77
3- नौगाँव	29	18	49	23	63	182
4- डुन्डा	25	16	43	20	13	117
5- चिन्नालीसीर	18	21	28	16	18	101
6- भटवाड़ी	24	2	20	27	19	92
योग जनपद	118	67	174	123	179	661

63.26 तारघर:-

वर्ष/विकासखण्ड	ग्राम में	1 कि.मी. से कम	1-3 कि.मी.	3-5 कि.मी.	5 कि.मी. से अधिक	कुल
1	2	3				

63.27 सार्वजनिक टेलिफोन:-

वर्ष/विकासखण्ड	ग्राम में	1 कि.मी. से कम	1-3 कि.मी.	3-5 कि.मी.	5 कि.मी. से अधिक	कुल
1	2	3	4	5	6	7
1- मोरी	1	2	2	-	87	92
2- पुरोला	1	-	5	9	62	77
3- नीगौव	2	4	2	4	170	182
4- डुन्डा	1	-	3	3	110	117
5- छिन्वालीसौर	2	3	7	4	85	101
6- भटवाड़ी	5	2	4	5	76	92
योग जनपद	12	11	23	25	590	661

63.28 रेलवे स्टेशन:-

वर्ष/विकासखण्ड	ग्राम में	1 कि.मी. से कम	1-3 कि.मी.	3-5 कि.मी.	5 कि.मी. से अधिक	कुल
1	2	3	4	5	6	7
1- मोरी	-	-	-	-	92	92
2- पुरोला	-	-	-	-	77	77
3- नीगौव	-	-	-	-	182	182
4- डुन्डा	-	-	-	-	117	117
5- छिन्वालीसौर	-	-	-	-	101	101
6- भटवाड़ी	-	-	-	-	92	92
योग जनपद	-	-	-	-	661	661

63.29 बस स्टेशन/स्टॉप

वर्ष/ विकासखण्ड	ग्राम में	1 कि.मी. से कम	1-3 कि.मी.	3-5 कि.मी.	5 कि.मी. से अधिक	कुल
1	2	3	4	5	6	7
1- मोरी	17	8	14	8	45	92
2- पुरोला	12	4	17	14	30	77
3- नौगाँव	32	16	41	21	72	182
4- डुन्डा	17	7	30	18	45	117
5- विन्ध्यालीसौर	8	16	17	14	46	101
6- भटवाड़ी	23	2	20	19	28	92
योग जनपद	109	53	139	94	266	661

63.30 भूमि विकास बैंक

वर्ष/विकासखण्ड	ग्राम में	1 कि.मी. से कम	1-3 कि.मी.	3-5 कि.मी.	5 कि.मी. से अधिक	कुल
1	2	3	4	5	6	7
1- मोरी	-	-	-	-	92	92
2- पुरोला	-	-	-	-	77	77
3- नौगाँव	-	-	-	-	182	182
4- डुन्डा	-	-	1	-	116	117
5- विन्ध्यालीसौर	-	-	-	-	101	101
6- भटवाड़ी	-	-	2	4	86	92
योग जनपद	-	-	3	4	654	661

63.31 व्यवसायिक बैंक/ग्रामीण बैंक/सहकारी बैंक

वर्ष/विकासखण्ड	ग्राम में	1 कि.मी. से कम	1-3 कि.मी.	3-5 कि.मी.	5 कि.मी. से अधिक	कुल
1	2	3	4	5	6	7
1- मोरी	4	2	5	2	79	92
2- पुरोला	4	7	12	14	40	77
3- नीगाँव	7	10	13	15	137	182
4- डुन्डा	7	5	12	24	69	117
5- चिन्धालीसौर	4	4	10	8	75	101
6- भटवाड़ी	6	1	4	11	70	92
योग जन्पद	32	29	56	74	470	661

तालिका - 64 : प्रमुख मकों की सूचनाओं के संकेतांक के अनुसार अवरोही क्रम में श्रेणीबद्ध विकासखण्ड

जनसंख्या का घनत्व 1991		अनु.जा./जन जा. की कुल जनसंख्या से % 1991		साक्षर व्यक्तियों का कुल जनसंख्या से % 1991	
विकासखण्ड	संकेतांक	विकासखण्ड	संकेतांक	विकासखण्ड	संकेतांक
1	2	3	4	5	6
1- पुरोला	384	पुरोला	34.9	भटवाड़ी	60.8
2- डुण्डा	352	मोरी	28.6	डुण्डा	47.0
3- मोरी	302	नौगाँव	27.6	पुरोला	44.4
4- चिन्धालीसौर	273	चिन्धालीसौर	24.4	चिन्धाली	39.8
5- भटवाड़ी	169	डुण्डा	24.0	नौगाँव	39.0
6- नौगाँव	114	भटवाड़ी	14.3	मोरी	30.1

तालिका -64 क्रमशः ...

पारिवारिक उद्योग में लगे कर्मकरों का कुल मुख्य कर्मकरों से %		सकल बोधे गये क्षेत्रफल पर शुद्ध बोधे गये क्षेत्रफल से % 1991-92		प्रति हे. सकल बोधे गये क्षेत्रफल पर उर्वरक पर उर्वरक उपभोग कि०ग्रा० 92-93	
विकासखण्ड	संकेतांक	विकासखण्ड	संकेतांक	विकासखण्ड	संकेतांक
7	8	9	10	11	12
1- डुण्डा	1.6	मोरी	179.2	भटवाड़ी	24.2
2- मोरी	1.2	डुण्डा	155.5	मोरी	19.4
3- पुरोला	.3	डुण्डा	154.0	पुरोला	15.1
4- चिन्धालीसौर	.3	भटवाड़ी	151.0	डुण्डा	14.2
5- नौगाँव	.2	नौगाँव	146.5	नौगाँव	10.0
6- भटवाड़ी	.2	पुरोला	126.5	चिन्धालीसौर	9.5

तालिका -64 क्रमशः ...

प्रति व्यक्ति खाद्यान्न उत्पादन (कि.ग्रा.) 1992-93		शुद्ध सिंचित क्षेत्रफल का शुद्ध बोधे गये क्षेत्रफल से % 1992-93		कुल नलकूपों द्वारा सिंचित क्षेत्रफल का शुद्ध सिंचित क्षेत्रफल से % 1992-93	
विकासखण्ड	संकेतांक	विकासखण्ड	संकेतांक	विकासखण्ड	संकेतांक
13	14	15	16	17	18
1- पुरोला	338	पुरोला	24.9	डुण्डा	-
2- नौगाँव	261	मोरी	23.4	पुरोला	-
3- डुण्डा	209	डुण्डा	21.8	मोरी	-
4- चिन्धालीसौर	183	चिन्धालीसौर	18.5	नौगाँव	-
5- मोरी	179	भटवाड़ी	17.8	चिन्धालीसौर	-
6- भटवाड़ी	160	नौगाँव	12.2	भटवाड़ी	-

तालिका -64 क्रमशः ...

विद्युतीकृत ग्रामों का कुल आबाद ग्रामों से % 1993-94		प्रति लाख जनसंख्या पर कुल पक्की सड़कों की लम्बाई 1992-93		प्रति लाख जनसंख्या पर सा.नि.वि. द्वारा संचित पक्की सड़कों की लम्बाई 1992-93	
विकासखण्ड	संकेतांक	विकासखण्ड	संकेतांक	विकासखण्ड	संकेतांक
19	20	21	22	23	24
1- डुण्डा	100.0	नौगाँव	453.6	नौगाँव	453.6
2- भटवाड़ी	100.0	चिन्धालीसौर	446.2	चिन्धालीसौर	435.2
3- चिन्धाली	99.2	भटवाड़ी	434.9	मोरी	327.7
4- नौगाँव	85.7	डुण्डा	335.2	डुण्डा	265.9
5- पुरोला	77.9	मोरी	327.7	पुरोला	218.4
6- मोरी	39.1	पुरोला	218.4	भटवाड़ी	166.4

तालिका -64 क्रमशः ...

प्रति हजार वर्ग कि.मी, पर कुल पक्की सड़कों की लम्बाई 1992-93		प्रति हजार वर्ग कि.मी, पर सा.नि.वि. द्वारा संघृत पक्की सड़कों की लम्बाई 92-93		प्रति लाख जनसंख्या पर ऐलोपैथिक चिकित्सालय/ औषधा- लय एवं प्राइमरी स्वास्थ्य केन्द्रों की सं० 93-94	
विकासखण्ड	संकेतांक	विकासखण्ड	संकेतांक	विकासखण्ड	संकेतांक
25	26	27	28	29	30
1- चिन्धालीसौर	1218.0	चिन्धालीसौर	1188.0	मोरी	30.1
2- डुण्डा	1181.1	मोरी	988.6	पुरोला	27.9
3- मोरी	988.6	डुण्डा	937.0	नौगाँव	25.0
4- पुरोला	839.3	पुरोला	839.3	डुण्डा	22.3
5- भटवाड़ी	734.9	नौगाँव	517.8	भटवाड़ी	21.4
6- नौगाँव	517.8	चिन्धाली	281.1	चिन्धालीसौर	16.5

तालिका -64 क्रमशः ...

प्रति लाख जनसंख्या पर ऐलोपैथिक चिकित्सालय/ औषधालय एवं प्राथमिक स्वास्थ्य केन्द्रों में उपलब्ध शैथ्याएं (संख्या) 1993-94		प्रति लाख जनसंख्या पर जूनियर बेसिक स्कूलों की संख्या 1993-94		प्रति लाख जनसंख्या पर सीनियर बेसिक स्कूलों की संख्या 1993-94	
विकासखण्ड	संकेतांक	विकासखण्ड	संकेतांक	विकासखण्ड	संकेतांक
31	32	33	34	35	36
1- नौगाँव	149.8	मोरी	293.8	नौगाँव	85.3
2- पुरोला	120.8	नौगाँव	278.8	भटवाड़ी	80.8
3- मोरी	90.4	पुरोला	232.3	मोरी	79.1
4- भटवाड़ी	76.0	डुण्डा	223.5	डुण्डा	73.7
5- डुण्डा	53.6	भटवाड़ी	218.6	चिन्धाली	71.6
6- चिन्धालीसौर	44.1	चिन्धालीसौर	212.1	पुरोला	69.7

११२४

तालिका -64 क्रमशः ...

प्रति लाख जनसंख्या पर हायर सेकेन्डरी स्कूलों की संख्या 1993-94		प्रति व्यावसायिक बैंक शाखा पर जनसंख्या 1993-94	
विकासखण्ड	संकेतांक	विकासखण्ड	संकेतांक
37	38	39	40
1- मोरी	33.9	चिन्धालीसौर	12102
2- डण्डा	29.0	डण्डा	11186
3- भटवाड़ी	26.50	भटवाड़ी	10520
4- नौगाँव	25.1	मोरी	8849
5- चिन्धालीसौर	19.3	नौगाँव	8010
6- पुरोला	18.6	पुरोला	7175

LIBRARY & DOCUMENTATION CENTRE

National Institute of Educational

Planning and Administration

17-B, Sri Aurobindo Marg,

New Delhi-110016

Phone No.

3-9106

08-05-94

125

तालिका - 65 : 31 मार्च, 1994 की स्थिति के अनुसार जनपद में रस्ट हाउसेज/डाक

विभाग	रेस्ट हाउसेज (संख्या)	डाक बँगला (संख्या)	कुल
1	2	3	4
1- सार्वजनिक निर्माण विभाग	11	12	23
2- सिव्वाई विभाग	1	-	1
3- वन विभाग	33	-	33
4- जिला परिषद	2	-	2
5- जल निगम	-	-	-
6- अन्य विवरण	13	-	13
योग	60	12	72

तालिका- 66 : जनपद में मुद्रणालयों की संख्या :-

क्र.स.	1991-92	1992-93	1993-94
1	2	3	4
1- सार्वजनिक		1	1
2- निजी	8	11	11
योग	8	12	12

NIEPA DC



D09106