

# सर्व शिक्षा अभियान

**REVISED PERSPECTIVE PLAN**

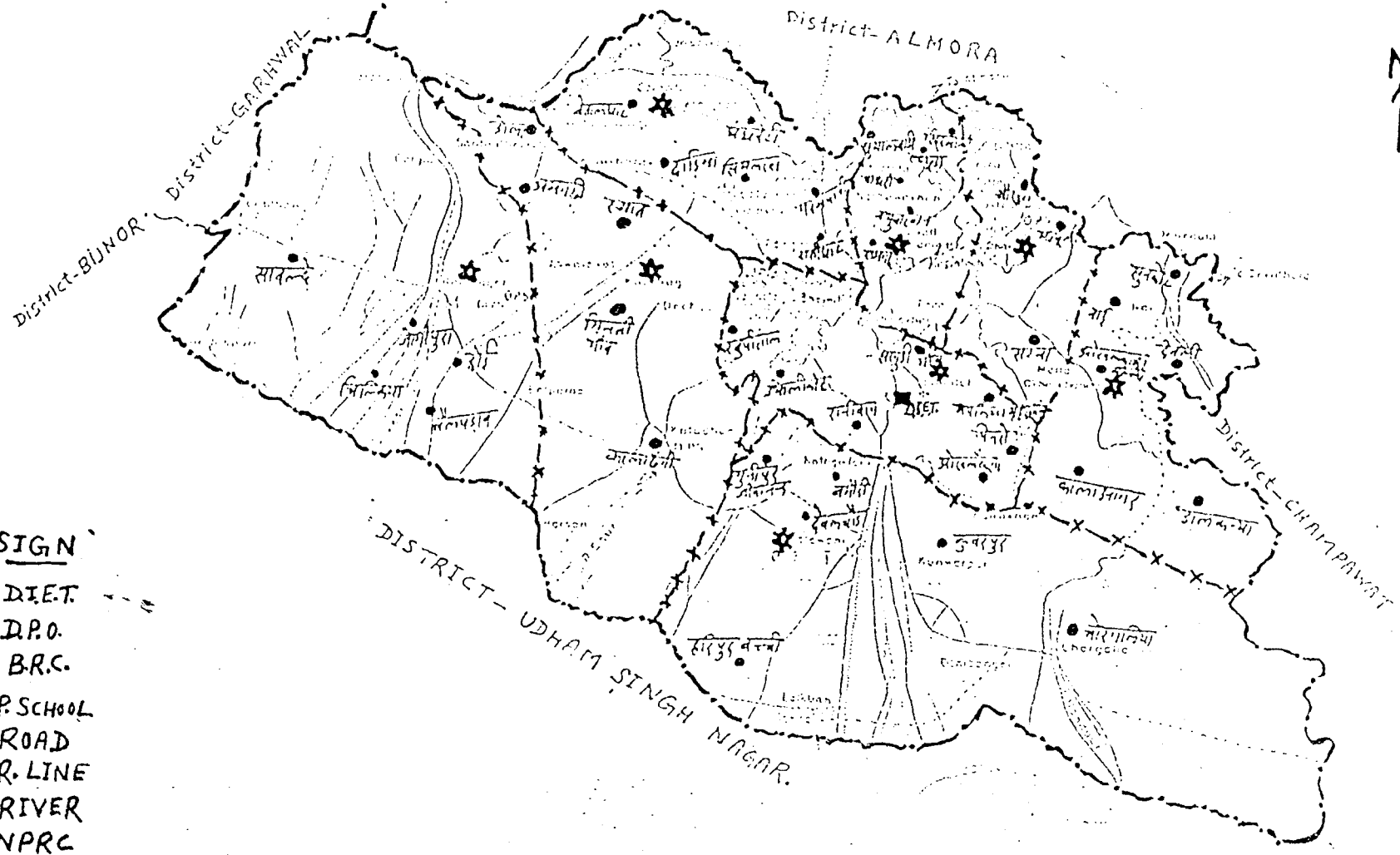
**2001-2007**

जनपद – नैनीताल

## अनुक्रमणिका

अध्याय – 1	जिले की पृष्ठभूमि
अध्याय – 2	वर्तमान शैक्षिक परिदृश्य
अध्याय – 3	नियोजन प्रक्रिया
अध्याय – 4	सर्व शिक्षा अभियान का लक्ष्य, उद्देश्य तथा जनपद के परिप्रेक्ष्य में विवेचना
अध्याय – 5	जनपद की आवश्यकतायें एवं उनका क्रियान्वयन
अध्याय – 6	परियोजना प्रबन्धन
अध्याय – 7	समन्वयन एवं सहयोग
अध्याय – 8	विशिष्ट आवश्यकता समूह
अध्याय – 9	परियोजना का बजट
परिशिष्ट	विकासखण्डवार मानचित्र एवं मांग सूची

# DISTRICT - NAINITAL (नजरी नक्शा)



## SIGN

- DIET
- D.P.O.
- \* B.R.C.
- P. SCHOOL
- ROAD
- |||| R. LINE
- ~ RIVER
- NPRC

## अध्याय -1

### जिले की पृष्ठभूमि

#### ऐतिहासिक पृष्ठभूमि

नैनी सरोवर की खोज व नैनीताल नगरी बसाने का श्रेय श्री पी० बैरन को जाता है। पर बैरन ने स्वयं लिखा है कि मुझसे पूर्व श्री ट्रेल इस सरोवर को देख चुके थे, क्योंकि श्री ट्रेल सन् 1818 से 1830 ई० के बीच कुमायूँ के कमिश्नर थे। लिखित दस्तावेजों के अनुसार बैरन ने 18 नवम्बर 1841 ई० में यह सरोवर प्रथम बार देखा था।

बैरन ने नरसिंह थोकदार से इस स्थान को लेना चाहा और झील में बीस फुट लम्बी नाव पर तैर करते समय बैरन ने थोकदार से स्मरण पुस्तिका ( नोट बुक ) में हस्ताक्षर करने को कहा। परन्तु थोकदार के हस्ताक्षर करने से आनाकानी करने पर बैरन ने नरसिंह को भयभीत कराते हुए सरोवर में अपना नाव जैसे ही खोलने का प्रयास किया तो नरसिंह थोकदार ने हस्ताक्षर करना स्वीकार कर लिया। इस प्रकार बैरन ने थोकदार से सम्पूर्ण भूमि सरकार के नाम करवा ली और नरसिंह की नियुक्ति एक पटवारी के पद पर रू० 5 प्रति माह के हिसाब से कर दी। बैरन की नगर निर्माण योजना के फलस्वरूप ही नैनीताल में प्रथम भवन पिलग्रिम लॉज सन् 1842 ई० में बना।

सन् 1841 ई० से पूर्व नैनीताल देवभूमि के रूप में मान्य था। उस समय इस स्थान पर न तो कोई झोपड़ी थी न ही कोई मकान था। स्थानीय ग्रामवासी देव दर्शनार्थ सम्मिलित होकर यहां आते थे और वापस चले जाते थे। श्री बैरन द्वारा तल्लीताल डाँठ के पास जिस मन्दिर का उल्लेख है वह वस्तुतः पाषण देवी का मन्दिर प्रतीत होता है और इस शिला की नयनाकृति अवश्य ही पूर्व में नयना देवी स्वरूप में पूजित रही होगी। लगभग 1842 ई० में अल्मोड़ा के लाला मोतीराम साह द्वारा नयना देवी मंदिर की स्थापना की गई, परन्तु 18 सितम्बर 1880 ई० में आये भीषण भू-स्खलन में नयना देवी का मंदिर ध्वस्त हो गया। तब पुनः लाला मोती राम साह द्वारा ही वर्तमान स्थल पर नवीन मंदिर का निर्माण 1882 ई० में करवाया गया।

#### भौगोलिक परिदृश्य

जनपद नैनीताल के उत्तर में जनपद अल्मोड़ा, दक्षिण में उधम सिंह नगर, पूर्व में जनपद चम्पावत तथा पश्चिम में जनपद पौड़ी की सीमाएँ हैं। जनपद का कुल क्षेत्रफल 3422 वर्ग किमी है। जनपद अक्षांशीय विस्तार 28 डिग्री से 29 डिग्री उत्तर तथा देशान्तर विस्तार 78 डिग्री पूर्व है। जनपद का लगभग तीन चौथाई भाग पहाड़ी है तथा एक चौथाई भाग भावर क्षेत्र में आता है। पहाड़ी क्षेत्रान्तर्गत मुख्य रूप से चार विकास खण्ड क्रमशः

ओखलकाण्डा, बैतालघाट, रामगढ़ तथा धारी हैं। पर्वतीय क्षेत्र में रोजगार के अवसर न्यून हैं। भूमि पथरीली होने के कारण कृषि के लिए बहुत उपयोगी नहीं है। विकास खण्ड हल्द्वानी, रामनगर तथा कोटाबाग, जो भावर क्षेत्र में आते हैं कृषि के लिए उपयोगी हैं।

जनपद की मुख्य सरोवर नैनीताल, भीमताल, नौकुचियाताल, सातताल, हरीशताल, खुर्पाताल, नलदमयन्तीताल एवं सड़ियाताल हैं। जनपद की विषम भौगोलिक परिस्थितियों के कारण पर्वतीय क्षेत्र एवं मैदानी क्षेत्र की जलवायु में भी भिन्नता है। यहाँ जीव विविधता के अनोखे दर्शन प्राप्त होते हैं। जनपद में पाये जाने वाले वृक्षों में सुरई, चीड़, उतीस, बाँस, बुराँश, देवदार, साल, शीशम, सागौन, खैर, खरसू, पाँगर, तथा अयार प्रमुख हैं इसके अतिरिक्त मेहल, ग्वाला मेहल, घिगारू, हिसालू, कापल, कागसी, मेथुला आदि हैं।

जनपद के अन्तर्गत भगली तथा रामगढ़ क्षेत्र में सेब, आड़ू, पुलम, खुबानी, नाशपाती आदि के वागान हैं। ज्योलीकोट क्षेत्र में चेरी तथा अमरुद की वागवानी की जाती है।

भावर के क्षेत्र हल्द्वानी, रामनगर तथा कोटाबाग में आम, लीची तथा अमरुद आदि के बाग हैं। उक्त वृक्षों के अतिरिक्त जनपद के पर्वतीय क्षेत्र में विभिन्न प्रजातियों की वनस्पतियाँ पायी जाती हैं जिनमें से कतिपय वनस्पतियों का उपयोग औषधियों के रूप में किया जाता है।

नैनीताल एवं सीमावर्ती क्षेत्रों के आसपास कुछ ऐसे पक्षी पाये जाते हैं जो बहुत ही आकर्षक हैं। इन में काला गिद्ध, भूरा-पीला गिद्ध, दाड़ी वाला गिद्ध, लाल बाज, सफेद गर्दन वाला बाँज कलंगी वाला बाज, भूरा-पीला चील, मछली खाने वाला उल्लू, गुलाबी छाती वाला तोता, मैना, कूकू, लाल जंगली मुर्गी, बर्फानी मुर्गी, तीतर, बटेर, चकोर तथा कबूतर आदि प्रमुख हैं। नैनीताल के पर्वतीय क्षेत्र तथा बैतालघाट एवं रामनगर से मिले हुए जंगलों में बाघ, तेंदुआ, लकड़बग्घा, पॉड़ा, हिरन, बारहसिंघा, जँगली सूअर, घुरड़, काकड़ आदि प्रमुख हैं।

जनपद का मुख्यालय नैनीताल शिवालिक पर्वत श्रृंखलाओं के मध्य स्थित है। यह नगर अपने प्राकृतिक सौन्दर्य के कारण भारत वर्ष का प्रमुख पर्यटन स्थल है। नगर के मध्य नैनी झील स्थित है जिसकी गहराई 15 से 90 फीट तथा क्षेत्रफल लगभग 132.5 एकड़ है। इस झील की खोज 1839 ई० में अंग्रेज पर्यटक पी० बैरन द्वारा की गई, नैनीताल की उचाई समुद्रतल से 1938 मीटर है। शहर के पूर्व में हनुमानगढ़ी का प्रसिद्ध मंदिर तथा राजकीय वेधशाला है, पश्चिम में नैनापीक, उत्तर में स्नोव्यू तथा दक्षिण में अयारपाटा की पहाड़ी स्थित है। नगर में नैनादेवी का प्राचीन मंदिर, राजभवन, रक्षातस संस्थान पटुवाडाँगर, क्षय रोगाश्रम

भवाली, राष्ट्रीय स्तर की वेधशाला, प्रशासन अकादमी उत्तरांचल, उच्च न्यायालय उत्तरांचल, तथा कुमायूं विश्वविद्यालय स्थित है। नैनीताल में अंग्रेजों द्वारा सर्वप्रथम पक्का निर्माण जो भवनों के रूप में किया गया वह प्रिलग्रिम काटेज तथा उसके पश्चात विलायत काटेज के नाम से प्रख्यात भवन हैं ।

### दर्शनीय स्थल

विकास खण्ड भीमताल के धोड़ाखाल स्थान पर गोलू देवता का प्राचीन मन्दिर है। मान्यता है कि गोलू देवता न्यायप्रिय देवता हैं जो पीढ़ी दर पीढ़ी न्याय दिलाने में समर्थ हैं। धोड़ाखाल में एक अखिल भारतीय सैनिक स्कूल स्थित है जो भारतवर्ष के 18 सैनिक स्कूलों में से एक है भीमताल में श्री भीमेश्वर महादेव का प्रसिद्ध मंदिर स्थित है। भीमताल नगर में पौराणिक कथनानुसार च्यवन ऋषि का आश्रम भी स्थित था जिस स्थान पर वर्तमान समय में जिला शिक्षा एवं प्रशिक्षण संस्थान स्थित है ।

ऐसी मान्यता है कि विकास खण्ड रामनगर के ढिकुली नामक स्थान पर महाभारत काल का विराट नगर स्थित था । रामनगर क्षेत्र में वन्य जीवों के संरक्षण का एक राष्ट्रीय उद्यान है। जिसका नाम अंग्रेज शिकारी के नाम पर जिम कार्बेट राष्ट्रीय उद्यान रखा गया है। उक्त उद्यान का कुछ भाग जनपद पौड़ी में आता है।

नैनीताल शहर में प्राचीन नैनादेवी का मंदिर, पाषाण देवी मंदिर, नैनापीक, किलबरी, लड़ियाकॉटा, देवपाटा, कैमल्सबैक, स्नोव्यू, राजभवन, हनुमानगढ़ी आदि दर्शनीय स्थल हैं ।

### सामाजिक-आर्थिक परिदृश्य

जनपद में देश के लगभग सभी प्रांतों, जातियों एवं धर्मों के लोग आकर बसे हैं। सभी स्नेह एवं सदभावना के साथ रहते हैं। जनपद को कौमी एकता का गुलदस्ता कहकर भी संबोधित किया जाता है। जनपद के रामनगर जिम कार्बेट पार्क, नैनीताल, भवाली, भीमताल, नौकुचियाताल, सात ताल, रामगढ़, पर्यटन स्थल हैं। जिनमें काफी संख्या में स्थानीय लोग पर्यटन संबंधी उद्योगों से जुड़े हैं। जनपद के कतिपय क्षेत्र दुग्ध विकास योजना से लाभान्वित हैं। रामगढ़ व भवाली क्षेत्र फल उद्यान तथा गरमपानी, बेतालघाट एवं पदमपुरी क्षेत्र सब्जी

उत्पादन से जुड़ा है। पदमपुरी, कैंची, भीमताल के कुछ स्थानों में ग्रामवासी फ्लोरिकल्चर से भी जुड़े हुए हैं।

### प्रशासनिक संरचना

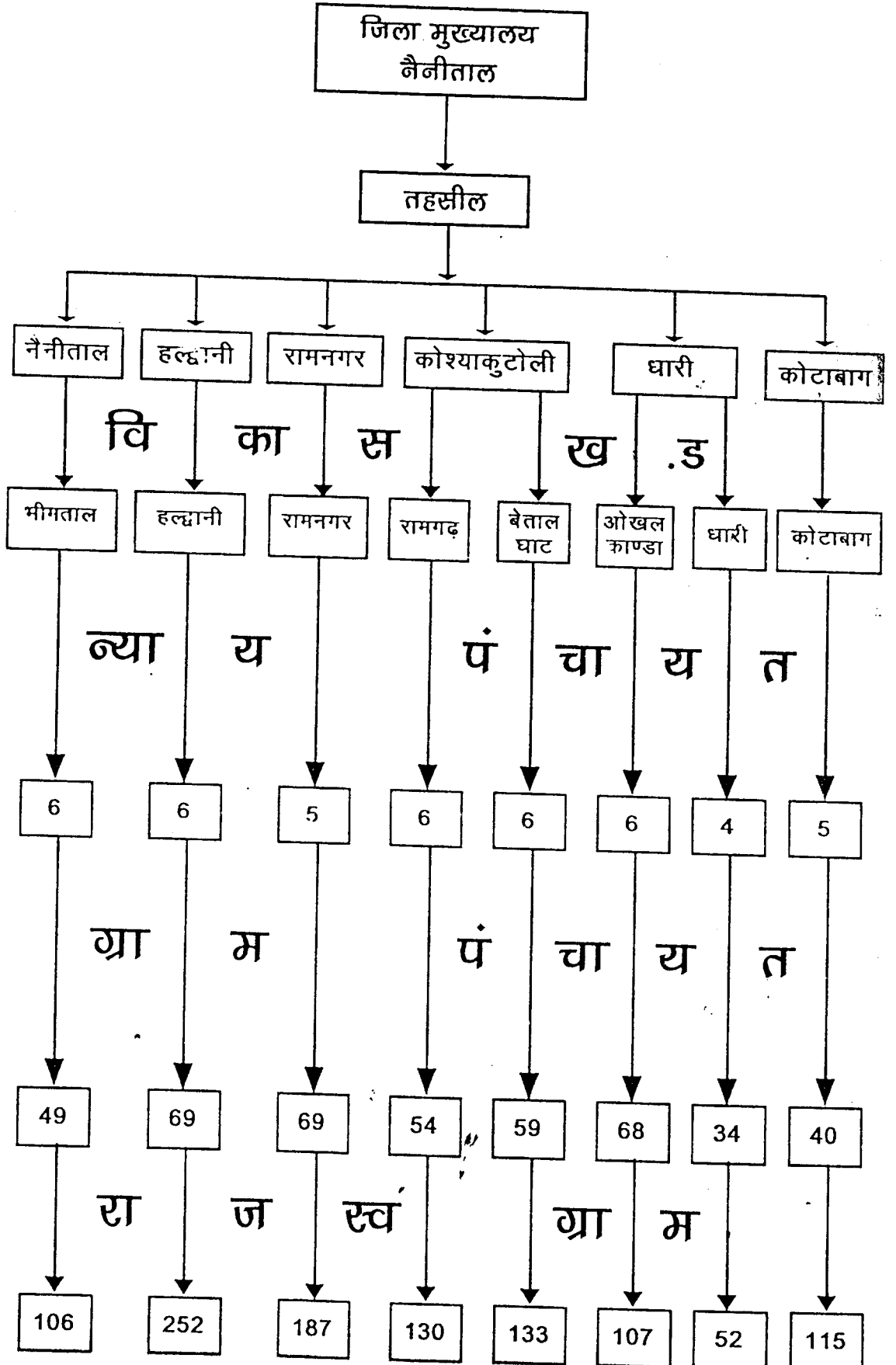
प्रशासनिक व्यवस्था के अन्तर्गत जनपद 06 तहसीलों, 08 विकास खण्डों, 44 न्याय पंचायतों, 442 ग्राम पंचायतों में विभाजित है।

#### विकासखण्डवार तालिका नं० 1.1

क्र०सं०	विकास खण्ड का नाम	आबादी क्षेत्र	ग्राम पंचायतों	न्याय पंचायतों की संख्या	आबाद ग्राम की संख्या	गैर आबाद	कुल ग्राम	नगर क्षेत्र	तहसील
1	2	3	4	5	6	7	8	9	10
1	ओखलकांडा	166	68	06	105	02	107	—	—
2	धारी	97	34	04	52	—	52	—	01
3	रागगढ़	177	54	06	125	05	130	—	—
4	वेतालघाट	154	59	06	127	06	133	—	01
5	भीमताल	196	49	06	132	04	106	03	01
6	कोटाबाग	142	40	05	114	01	115	01	01
7	हल्द्वानी	261	69	06	250	02	252	02	01
8	समनगर	199	69	05	187	—	187	01	01
योग		1392	442	44	1062	20	1082	07	06
वन ग्राम		—	—	—	033	06	039	—	—
महायोग		1392	442	44	1095	26	1121	07	06

स्रोत : जिला अर्थ एवं संख्याधिकारी,

प्रशासनिक संरचना - जनपद नैनीताल





कृषि भूमि :- जनपद में कुल 411112 हेक्टेअर प्रतिवेदित क्षेत्र है। इसमें 300153 हे० वन क्षेत्र है। कृषि योग्य वन भूमि 26574 हेक्टेअर है। 50121 हेक्टेअर भूमि शुद्ध बोया गया क्षेत्र के अन्तर्गत आता है ।

सिंचाई :- जनपद में 893 किमी० लम्बी नहरें, 83 राजकीय नलकूप हैं। इसके अतिरिक्त रामनगर क्षेत्र में बोरिंग पर लगे पम्प सेटों की संख्या 560 तथा निजी नलकूप 286 हैं। हल्द्वानी में 6 निजी नलकूप हैं। जनपद में 1149 कि०मी० लम्बी गूलें हैं।

### यातायात तथा संचार

जनपद में पक्की सडकों की कुल लम्बाई 2235 किमी० है। इसमें 1521 कि०मी० लोक निर्माण विभाग 352 कि०मी० स्थानीय निकायों, 31 कि०मी० सिंचाई विभाग, 47 कि०मी० गन्ना विभाग तथा 284 कि०मी० वन विभाग के अन्तर्गत है। 1879 ग्राम सच ऋतुओं में उपयोग हेतु पक्की सड़कों से जुड़े हैं। 167 स्थानों में डाकघर तथा 63 में तारघर की सुविधा उपलब्ध है। जनपद में 5 रेलवे स्टेशन तथा 220 बस स्टेशन हैं। काठगोदाम तक उत्तर रेलवे की रेलगाड़ियां आती हैं जो जनपद मुख्यालय से 35 कि०मी० की दूरी पर है।

### विद्युत

जनपद में 1008 ग्राम विद्युतीकृत हैं ।

### स्वास्थ्य सुविधाएं

जनपद में ऐलोपैथिक चिकित्सा पद्धति के राजकीय, सार्वजनिक एवं परिवार कल्याण चिकित्सालयों की संख्या 61 है। क्षयरोग निवारण हेतु 3, कुष्ठ रोग हेतु 01 तथा संक्रामक रोग हेतु 01 चिकित्सालय की सुविधा है। जनपद में 19 प्राथमिक स्वास्थ्य केन्द्र (ऐलोपैथिक) उपलब्ध हैं। इसके अतिरिक्त 24 आयुर्वेदिक चिकित्सालय तथा 6 होम्योपैथिक चिकित्सा केन्द्र भी उपलब्ध हैं। जनपद में 25 परिवार एवं मातृ कल्याण केन्द्र, 134 परिवार एवं मातृ उप केन्द्र हैं।

जनपद नैनीताल में पशु चिकित्सालय व पशुपालन केन्द्रों की संख्या 1062 है।  
ग्रामीण एवं लघु उद्योग

- जनपद नैनीताल में खादी उद्योग की 2082 इकाईयां हैं जिनमें व्यक्तिगत, उद्योगपतियों द्वारा 1861 तथा क्षेत्र समितियों द्वारा 221 इकाईयां संचालित हैं।

रेशम के 8 उद्योग व हस्तशिल्प के 395 उद्योग चलाये जा रहे हैं। प्रमुख उद्योग निम्नवत है-

### 1-खनिज आधारित उद्योग

खनिज पदार्थों में चूना पत्थर (नैनीताल के समीप), जिप्सम (निहाल धारा में छापिला के समीप) एवं नदियों द्वारा भावर के समीप निपेक्षित ग्रेनाइट व बैसाल्ट पत्थर निर्माण सामग्री के रूप में प्रमुख हैं। रामभद्र, कालादूंगी व देचौरी के समीप निम्न कोटि का लौह अयस्क पाया जाता है। दाबका नदी के समीपवर्ती क्षेत्रों में खनिज तेल उपलब्ध होने की सम्भावनाएं व्यक्त की गई हैं। इस दिशा में खोज एवं अन्वेषण कार्य चल रहा है। अनुमानित सुरक्षित भण्डार-मैग्नेसाइट तथा चूना पत्थर -

चूनाखान (अधौड़ा) - 0.55 मिलियन टन

जौरासी - 9.0 मिलियन टन

स्टोन केशर उद्योग- इस जनपद का यह प्रमुख उद्योग है, जो कि सुचारु रूप से चल रहा है। वर्तमान में लगभग 15 स्टोन केशर कार्यरत है जिनमें 200 कर्मचारी स्थायी रूप से तथा 500 अस्थायी रूप से रोजगार में लगे हुये हैं।

सोप स्टोन उद्योग- वर्तमान में इस उद्योग की मांग दिन प्रतिदिन बढ़ती जा रही है क्योंकि इस क्षेत्र व इसके आस-पास के क्षेत्र में इस उद्योग द्वारा निर्मित पाउडर का उपयोग करने वाली इकाइयों की संख्या बढ़ती जा रही है। वर्तमान में इस जनपद में लगभग 20 इकाइयां कार्यरत हैं, जो सुचारु रूप से कार्य कर रही हैं।

डी0 बी0 एम0 पर आधारित उद्योग- जनपद में डैड बर्न मैग्नेसाइट की पांच इकाइयों को कच्चा माल जनपद बागेश्वर व जनपद पिथौरागढ़ से प्राप्त होता है जो कि प्रचुर मात्रा में उपलब्ध है।

### 2-वन आधारित उद्योग

➤ प्लाईवुड उद्योग

➤ कत्था उद्योग

- फर्नीचर उद्योग
- लीसा आधारित उद्योग
- जड़ी-बूटी आधारित उद्योग
- कागज उद्योग

### 3-कृषि आधारित उद्योग

- मसाला उद्योग
- मशरूम उद्योग
- सब्जी आधारित उद्योग

4-फ्लोरिकल्चर, मेडिसिनल प्लांट, इसैन्सियल आयल उद्यान,पुष्प उत्पादन तथा औषधीय एवं सगंधी पौधों का उत्पादन एवं औद्योगिक विकास।

5-इलेक्ट्रॉनिक्स उद्योग।

6-स्टील फैब्रीकेशन/बिल्डिंग मटेरियल।

7-हस्तशिल्प उद्योग

- मोम आधारित उद्योग
- कृत्रिम हीरा तराशी उद्योग
- काष्ठ कला उद्योग
- रामवांस उद्योग
- वनस्पति आधारित कार्ड एवं कलाकृतियां
- फल संरक्षण/प्रसंस्करण उद्योग

## जनसंख्या परिदृश्य

जनगणना 1991 के अनुसार जनपद नैनीताल की कुल आबादी 5,82,729 थी जिसमें पुरुष 3,10,061 तथा महिलाएँ 2,72,668 सम्मिलित थे। ग्रामीण क्षेत्र में 3,48,198, नगर क्षेत्र में 1,90,989 तथा वन क्षेत्र में 43,542 लोग निवास करते थे। वर्ष 2001 की जनगणना के अनुसार जनपद नैनीताल की कुल आबादी 7,62,912 है जिसमें 4,00,336 पुरुष तथा 3,62,576 महिलाएँ हैं। ग्रामीण क्षेत्र की कुल आबादी 4,93,126 है। जिसमें 2,56,642 पुरुष तथा 2,36,484 महिलाएँ हैं। शहरी क्षेत्र में कुल आबादी 2,69,786 है जिसमें 1,43,694 पुरुष तथा 1,26,092 महिलाएँ हैं।

जनपद में 85.35 प्रतिशत लोग हिन्दी, 6.68 प्रतिशत उर्दू, 4.47 प्रतिशत पंजाबी, 1.68 प्रतिशत बंगाली, 1.82 प्रतिशत अन्य भाषाएँ बोलते हैं। 75.80 प्रतिशत हिन्दू, 15.23 प्रतिशत मुसलमान, 8.43 प्रतिशत सिक्ख तथा शेष समुदाय (बौद्ध, जैन) आदि के लोग हैं।

जनपद नैनीताल के अन्तर्गत आबादी का घनत्व 198 व्यक्ति प्रति वर्ग कि०मी० है। उत्तरांचल राज्य में औसत आबादी घनत्व 159 व्यक्ति प्रति वर्ग कि०मी० है।

### साक्षरता तालिका 1.2

क्र०सं०	कुल आबादी			साक्षरों की संख्या			साक्षरता की दर		
	कुल	पुरुष	महिला	कुल	पुरुष	महिला	कुल	पुरुष	महिला
1	2	3	4	5	6	7	8	9	10
1. उत्तरांचल 2001	8479562	4316401	4163161	5175176	3044487	2130689	72.28	84.01	60.26
2. नैनीताल 2001	762912	400336	362576	520133	299751	220382	79.60	87.39	70.98

स्रोत : जनगणना 2001

वर्ष 2001 की जनगणना के आधार पर जनपद नैनीताल में कुल साक्षर व्यक्तियों की संख्या 5,20,133 है जिसमें पुरुषों की संख्या 2,99,751 तथा महिलाओं की संख्या 2,20,382 है। साक्षरता की कुल दर 79.60 प्रतिशत है जिसमें पुरुषों की साक्षरता दर 87.39 प्रतिशत व महिलाओं की 70.98 प्रतिशत है।

अनुमानित जनसंख्या

जनपद नैनीताल

क्र.सं.	विकास खण्ड / नगर क्षेत्र का नाम	2001-2002			2002-2003			2003-2004		
		पुरुष	महिला	योग	पुरुष	महिला	योग	पुरुष	महिला	योग
1	ओखलकाण्डा	24086	23180	47266	24787	23922	48709	25508	24688	50196
2	धारी	15946	14951	30897	16410	15429	31839	16888	15923	32811
3	रामगढ़	21462	20340	41802	22087	20991	43078	22730	21663	44393
4	बेतालघाट	22205	22457	44662	22851	23176	46027	23516	23918	47434
5	भीमताल	24627	22627	47254	25344	23351	48695	26082	24098	50180
6	कोटाबाग	21974	21079	43053	22613	21754	44367	23271	22450	45721
7	हल्द्वानी	59891	53514	113405	61634	55226	116860	63428	56993	120421
8	रामनगर	36432	33574	70006	37492	34648	72140	38583	35757	74340
	वनक्षेत्र	30019	74762	104781	30893	77154	108047	31792	79623	111415
	योग ग्रामीण	256642	236484	493126	264111	295651	559762	271798	305113	576911
	नगर क्षेत्र	143694	126092	269786	147875	130127	278002	152178	134291	286469
	महायोग	400336	362576	762912	411986	425778	837764	423976	439404	863380

क्र.सं.	विकास खण्ड / नगर क्षेत्र का नाम	2004-2005			2005-2006			2006-2007		
		पुरुष	महिला	योग	पुरुष	महिला	योग	पुरुष	महिला	योग
1	ओखलकाण्डा	22650	25478	48128	23309	26293	49602	23927	27134	51061
2	धारी	17379	16433	33812	17885	16959	34844	18405	17502	35907
3	रामगढ़	23391	22356	45747	24072	23071	47143	24772	23809	48581
4	बेतालघाट	24200	24683	48883	24904	25473	50377	25629	26288	51917
5	भीमताल	26841	24869	51710	27622	25665	53287	28426	26486	54912
6	कोटाबाग	23948	23168	47116	24642	23909	48551	25359	24674	50033
7	हल्द्वानी	65274	58817	124091	67173	60699	127872	69128	62641	131769
8	रामनगर	39706	36901	76607	40861	38082	78943	42050	39301	81351
	वनक्षेत्र	32717	82171	114888	33669	84800	118469	34649	87514	122163
	योग ग्रामीण	276106	314876	590982	284137	324951	609088	292345	335349	627694
	नगर क्षेत्र	156606	138588	295194	161163	143023	304186	165853	147600	313453
	महायोग	432712	453464	886176	445300	467974	913274	458198	482949	941147

स्रोत - जनगणना 2001

संस्थागत वित्त

जनपद में राष्ट्रीयकृत बैंकों की 53 शाखाएं क्षेत्रीय ग्रामीण बैंकों की 19 शाखायें तथा गैर राष्ट्रीयकृत बैंकों की 08 शाखाएँ हैं।

## संचालित विकास योजनायें

जनपद में विभिन्न विकास योजनायें संचालित हैं, जिनका सीधा नियंत्रण जिल्ला प्रशासन, जिला ग्राम्य विकास अभिकरण तथा विभिन्न विभागों के प्रमुखों द्वारा किया जाता है। वर्तमान में जनसमृद्धि की निम्नलिखित योजनायें संचालित हैं -

### इंदिरा आवास योजना

इसके अन्तर्गत गरीबी रेखा के नीचे जीवनयापन कर रहे परिवारों को आवास हेतु आर्थिक सहायता प्रदान की जाती है।

### आवास मरम्मत योजना

इसके योजना के अन्तर्गत गरीबी रेखा के नीचे जीवनयापन कर रहे परिवारों को जीर्ण क्षीर्ण आवास की मरम्मत एवं शौचालय निर्माण हेतु आर्थिक सहायता दी जाती है।

### स्वर्ण जयन्ती ग्राम स्वरोजगार योजना

इस योजना के अन्तर्गत गरीबी रेखा के नीचे के सभी तथा गरीबी रेखा के ऊपर चयनित निर्धन परिवारों के सदस्यों को स्वरोजगार हेतु आर्थिक सहायता दी जाती है। योजना के अन्तर्गत महिला समूहों को सहकारिता के आधार पर स्वरोजगार हेतु आर्थिक सहायता उपलब्ध करायी जाती है, तथा मशरूम उत्पादन, दुग्ध विकास बेमौसमी सब्जी, जड़ी-बूटी उद्योग आदि से सम्बंधित व्यवसायों के लिये व्यक्तिगत रोजगार के लिये आर्थिक सहायता भी इसमें शामिल है।

### जवाहर ग्राम समृद्धि योजना (जे० जी० एस० वाई०)

इस योजना में धनराशि ग्राम पंचायतों को डी०आर०डी०ए० द्वारा उपलब्ध करायी जाती है तथा ग्राम पंचायत की खुली बैठक में योजना का चयन करके ग्रामीण बेरोजगारों को योजित कर रोजगार उपलब्ध कराया जाता है।

## सुनिश्चित रोजगार योजना – (एस0 आर0 वाई0)

इस योजना में गरीब परिवार के एक व्यक्ति को वित्तीय वर्ष में 100 दिनों का रोजगार उपलब्ध कराया जाता है। इसमें कृषि दिवसों के अतिरिक्त दिनों में पुल, मकान, स्कूल तथा शौचालय निर्माण के लिये गाँव के ही मजदूर लिये जाते हैं ।

## राधन कीट नियंत्रण प्रबन्धन

इस योजना के अन्तर्गत विकास खण्ड की कृषि रक्षा इकाई द्वारा कम्पोस्ट का अधिक उपयोग कर रसायन खादों के प्रयोग को कम करने पर बल दिया जाता है तथा जैव नियंत्रण की जानकारी और प्रयोग पर भी प्रयास किया जाता है ।

## ग्रामीण जलापूर्ति योजना

इस योजना के अन्तर्गत जिन गांवों में पेयजल का अभाव है उनमें शुद्ध पेयजल आपूर्ति हेतु ग्रामीणों को आर्थिक सहायता दी जाती है ।

इसके अतिरिक्त जनपद में निम्नलिखित विकास योजनायें भी संचालित हैं :-

- बायोगैस विकास योजना
- धूम्र रहित चूला योजना
- अम्बेदकर विकास योजना
- निराश्रित विधवा-भरण पोषण अनुदान
- जिला विज्ञान क्लब
- स्वजल परियोजना

## समन्वित बाल विकास

इस योजना के अन्तर्गत बच्चों में कुपोषण और मृत्यु दर कम करना, गर्भवती, धात्री महिलाओं को स्वस्थ रखने के अतिरिक्त महिलाओं तथा बच्चों का सर्वांगीण विकास भी सम्मिलित है। जनपद नैनीताल में विकास खण्ड रामगढ़, रामनगर तथा भीमताल में तीन परियोजनायें संचालित हैं ।

## अध्याय-2

### वर्तमान शैक्षिक परिदृश्य

#### 2.1 शैक्षिक परिदृश्य

जनपद में वर्ष 1993-94 से प्रारम्भ सभी के लिये शिक्षा परियोजनान्तर्गत, बेसिक शिक्षा परियोजना वर्ष 2000 तक संचालित की गई। उक्त अवधि में प्राथमिक शिक्षा में गुणात्मक सुधार, बालक तथा बालिकाओं का विद्यालय में प्रवेश, शालात्यागी बच्चों की संख्या में गिरावट तथा विद्यालयों के भौतिक संसाधनों में अत्यधिक महत्वपूर्ण प्रगति पायी गई।

वर्ष 93-94 से वर्ष 2001 तक गुणात्मक सुधार, छात्र नामांकन में वृद्धि, शालात्यागी बच्चों की संख्या में कमी तथा बालिकाओं के प्रवेश में वृद्धि तथा भौतिक संसाधनों के आधार पर प्रगति निम्न तालिकाओं में दर्शाया गया है।

#### तुलनात्मक साक्षरता-तालिका नं0 2.1

वर्ष	साक्षरता			साक्षरता प्रतिशत		
	कुल	पुरुष	महिला	कुल	पुरुष	महिला
1	2	3	4	5	6	7
1991	321103	201473	119630	68.36	80.42	54.51
2001	520133	299751	220382	79.60	87.39	70.98

स्रोत- जनगणना 2001

परियोजना पूर्व कुल साक्षरता प्रतिशत 68.36 था जो परियोजनावधि में 79.60 प्रतिशत हो गया जिसमें महिला साक्षरता प्रतिशत में 16.47 प्रतिशत की वृद्धि हुई जो पुरुषों की साक्षरता प्रतिशत से लगभग 10 प्रतिशत अधिक है। महिला साक्षरता की अधिकता के संदर्भ में जनपद नैनीताल उत्तरांचल राज्य के 13 जनपदों में दूसरे स्थान पर है।



जनपद – नैनीताल  
विकास खण्डवार जनसंख्या  
तालिका

क्र.सं.	विकास खण्ड / नगर क्षेत्र का नाम	जनसंख्या 1991			जनसंख्या 2001(अनुमानित)		
		पुरुष	महिला	योग	पुरुष	महिला	योग
1	ओखलकाण्डा	19313	18227	37540	24086	23180	47266
2	धारी	12786	11756	24542	15946	14951	30897
3	रामगढ़	17209	15994	33203	21462	20340	41802
4	बैतालघाट	17805	17658	35463	22205	22457	44662
5	भीमताल	19747	17792	37539	24627	22627	47254
6	कोटावाग	17620	16575	34195	21974	21079	43053
7	हल्द्वानी	48024	42079	90103	50891	53514	113405
8	रामनगर	29213	26400	55613	36432	33574	70006
	वनक्षेत्र	24071	19471	43542	30019	74762	54781
	योग ग्रामीण	205788	185952	391740	256642	236484	493126
	नगर क्षेत्र	104273	86716	190989	143694	126092	269786
	महायोग	310061	272668	582729	400336	362576	762912

स्रोत- जनसंख्या 1991, 2001

जनपद में वर्ष 1991 से वर्ष 2001 तक कुल जनसंख्या 30.76 प्रतिशत की वृद्धि हुई है इसमें 29.11 पुरुष एवं 32.97 महिलाओं का प्रतिशत है ।

**जनपद नैनीताल**  
**साक्षरता व साक्षरता प्रतिशत (अनुमानित)**  
**तालिका**

क्र. सं.	विकास खण्ड/नगर क्षेत्र	साक्षर व्यक्तियों की संख्या (2001)			साक्षरता प्रतिशत		
		पु०	म०	योग	पु०	म०	योग
1.	ओखलकाण्डा	17105	13762	30867	71.0	59.37	65.3
2.	धारी	12278	8046	20324	76.99	53.8	65.77
3.	रामगढ	19018	13561	32579	88.6	66.67	77.9
4.	बेतालघाट	17922	14665	32587	80.71	65.30	72.96
5.	भीमताल	23650	15713	39363	96.0	69.44	83.3
6.	कोटाबाग	18248	14930	33178	83.04	70.82	77.06
7.	हल्द्वानी	59139	44750	103889	98.74	83.62	91.6
8.	रामनगर	29428	24077	53505	87.65	71.71	76.42
	योग ग्रामीण	196788	149504	346292	86.83	70.61	78.99
	वन क्षेत्र	15186	12139	27325	50.58	49.02	49.88
	नगर क्षेत्र	129790	106192	235982	90.32	84.2	87.47
	महायोग	341764	267835	609599	85.36	73.87	79.9

स्रोत - जनगणना 2001

जनपद का कुल अनुमानित साक्षरता प्रतिशत 79.9 है इसमें 85.36 पुरुष एवं 73.87 महिलाओं का प्रतिशत है सबसे अधिक साक्षरता का प्रतिशत विकास खण्ड हल्द्वानी में 91.6 है तथा सबसे कम विकास खण्ड ओखलकाण्डा में 65.3 प्रतिशत है। महिला एवं पुरुषों की साक्षरता दर में 11.49 प्रतिशत का अन्तर है।

जनपद - नैनीताल

शैक्षणिक संस्थाएं

	क्षेत्र	प्राथमिक विद्यालय की संख्या				उ० प्रा० वि० की संख्या				हाईस्कूल			इन्टर			आगम वाड़ी केन्द्र
		परि०	मा० प्रा०	योग	गैर मान्य	परि०	मा० प्रा०	योग	अमा०	श्रा०	रा० प्रा०	योग	रा०	मा० प्रा०	योग	
1.	ओखलकांडा	141	02	143	03	43	-	43	-	07	01	08	04	-	04	-
2.	धारी	68	04	72	-	17	-	17	-	05	-	05	04	01	05	-
3.	रामगढ़	100	04	104	03	29	01	30	-	05	01	06	06	-	06	100
4.	वेतालघाट	123	03	126	08	31	-	31	-	05	-	05	06	-	06	-
5.	भीमताल	130	07	138	08	37	01	38	-	06	-	06	06	-	06	53
6.	कोटाबाग	82	08	90	07	25	02	27	-	03	01	04	06	-	06	-
7.	हल्दानी	96	65	161	-	29	12	41	-	04	-	04	08	02	10	-
8.	रामनगर	90	13	103	19	32	06	38	1	04	-	04	03	-	03	79
	योग ग्रामीण	830	106	936	48	243	22	265	1	39	3	42	43	3	46	232
1.	नगर नैनीताल	24	12	36	08	04	02	06	-	-	01	01	02	11	13	-
2.	नगर भवाली	03	02	05	03	-	03	03	-	-	-	-	1	1	02	-
3.	नगर हल्दानी	24	47	71	21	06	25	31	8	1	1	02	2	12	14	-
4.	नगर रामनगर	09	28	37	05	03	08	11	02	-	-	-	2	2	04	-
	योग नगर	60	89	149	37	13	38	51	10	1	2	3	7	26	33	-
	महा योग	890	195	1085	85	256	60	316	11	40	5	45	50	29	79	232

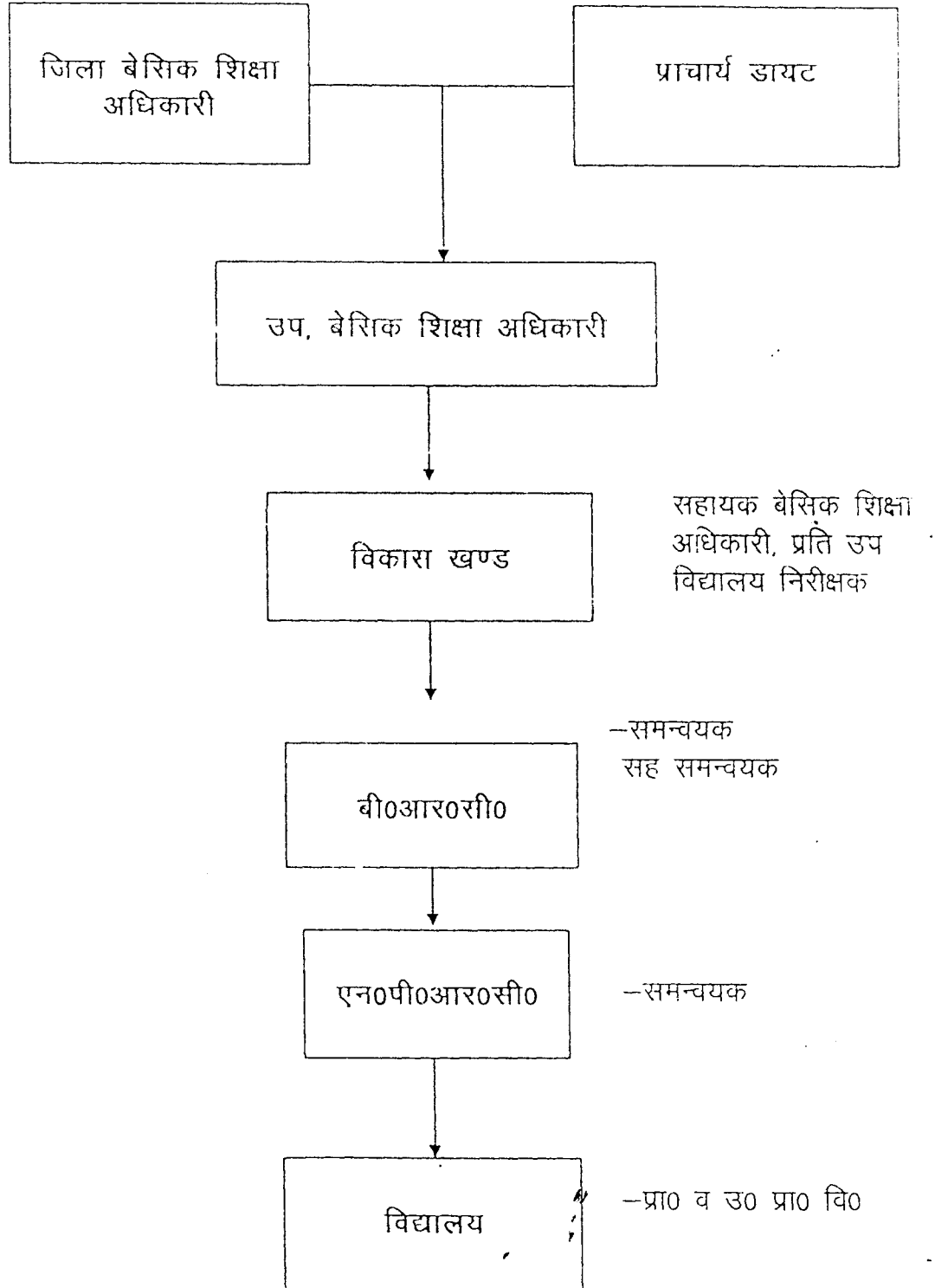
स्रोत - कार्यालय. स० वे० शि० अ० व नगर शि० अ०, नैनीताल

## 2.2 जिला स्तर पर प्राथमिक शिक्षा संरचना

जिले में जिला बेसिक शिक्षा अधिकारी मुख्य रूप से प्राथमिक शिक्षा के लिए उत्तरदायी है। इनका मुख्यालय, जिला मुख्यालय में ही स्थित है। अन्य प्रमुख संस्था जिला शिक्षा एवं प्रशिक्षण संस्थान है जो जिला मुख्यालय से 22 किमी दूरी पर भीमताल में स्थित है। जिला स्तर पर जिला शिक्षा समिति तथा विकास खण्ड स्तर पर विकास खण्ड शिक्षा समिति, नगर क्षेत्र में नगर शिक्षा समिति, वार्ड शिक्षा समिति तथा ग्राम स्तर पर ग्राम शिक्षा समिति बनाई गई है।

जनपद स्तर पर उप बेसिक शिक्षा अधिकारी तथा विकास खण्ड स्तर पर सहायक बेसिक शिक्षा अधिकारी एवं प्रति उप विद्यालय निरीक्षक कार्यरत है। विकास खण्ड स्तर पर बी० आर० सी० तथा न्याय पंचायत स्तर पर एन०पी० आर० सी० स्थापित हैं। बी० आर० सी० में 01 समन्वयक, 01 सह समन्वय तथा 01 चतुर्थ कर्मी कार्यरत है, इसी प्रकार एन० पी० आर० सी० में केवल 01 समन्वयक कार्यरत है। सामान्यतया 20-25 विद्यालयों पर एक एन०पी० आर० सी० की स्थापना की गई है। यहाँ शिक्षकों की शिक्षण क्षमता संवर्द्धन हेतु विभिन्न प्रकार की कार्यशालाओं का आयोजन किया जाता है तथा शिक्षा समितियों को भी प्रशिक्षण दिया जाता है। वर्तमान में अध्यापकों के प्रशिक्षण व कार्यशालाओं का आयोजन डायट व बी० आर० सी० में किया जाता है, इसमें शिक्षकों का एक बड़ा समूह प्रतिभागी होता है।

## शिक्षा संरचना का रेखा चित्र



**जनपद नैनीताल**  
**0 - 3 वय वर्ग की जनसंख्या**

क्र० सं०	विकास खण्ड / नगरक्षेत्र	सामान्य			अनुसूचित जाति			अनुसूचित जनजाति			पिछडी जाति			योग			अल्पसंख्यक			विकलांग		
		बालक	बालिका	योग	बालक	बालिका	योग	बालक	बालिका	योग	बालक	बालिका	योग	बालक	बालिका	योग	बालक	बालिका	योग	बालक	बालिका	योग
1	ओखलकांडा	1453	1271	2724	359	376	735	0	0	0	57	32	89	1869	1679	3548	0	0	0	0	0	0
2	धारी	657	599	1256	484	449	933	0	0	0	17	11	28	1153	1059	2217	0	0	0	2	3	5
3	रामगढ	941	784	1725	524	508	1032	1	2	3	4	7	11	1470	1301	2771	1	0	1	13	11	24
4	बेतालघाट	1434	1283	2717	676	609	1285	0	0	0	80	62	142	2190	1954	4144	7	8	15	2	0	2
5	भीमताल	1286	1130	2416	509	499	1008	5	1	6	38	31	69	1838	1661	3499	24	21	45	0	0	0
8	कोटाबाग	1182	1036	2218	385	386	771	0	0	0	52	48	100	1619	1470	3089	78	80	158	0	0	0
7	हल्द्वानी	3054	3100	6154	845	874	1719	23	16	39	208	196	404	4130	4186	8316	150	160	310	5	2	7
8	रामनगर	3740	3280	7020	3022	2805	5827	239	260	499	625	575	1200	7626	6920	14546	961	969	1930	11	2	13
	योग ग्रामीण	13747	12483	26230	6804	6506	13310	268	279	547	1081	962	2043	21900	20230	42130	1221	1238	2459	33	18	51
1	नगर नैनीताल	532	446	978	290	279	569	6	7	13	116	122	238	944	854	1798	112	112	224	0	0	0
2	नगर भवाली	101	69	170	41	38	79	1	0	1	31	29	60	174	136	310	20	19	39	0	0	0
3	नगर हल्द्वानी	1327	1251	2578	361	354	715	24	18	42	701	739	1440	2413	2362	4775	723	661	1384	0	0	0
4	नगर रामनगर	482	438	920	133	112	245	0	0	0	576	603	1179	1191	1153	2344	512	598	1110	0	0	0
	योग नगर	2442	2204	4646	825	783	1608	31	25	56	1424	1493	2917	4722	4505	9227	1367	1390	2757	0	0	0
	महायोग	16189	14687	30876	7629	7289	14918	299	304	603	2505	2455	4960	26622	24735	51357	2588	2628	5216	33	18	51

स्रोत:- कार्यालय, स० बे० शि० अ०/प्र० उ० वि० नि०/ न० शि० अधिकारी  
नैनीताल

जनपद नैनीताल

3 - 6 वय वर्ग की जनसंख्या

क्र० सं०	विकास खण्ड नगरक्षेत्र	सामान्य			अनुसूचित जाति			अनुसूचित जनजाति			पिछड़ी जाति			योग			अल्पसंख्यक			विकलांग		
		बालक	बालिका	योग	बालक	बालिका	योग	बालक	बालिका	योग	बालक	बालिका	योग	बालक	बालिका	योग	बालक	बालिका	योग	बालक	बालिका	योग
1	ओखलकांडा	1214	1211	2425	317	409	726	0	0	0	26	41	67	1557	1661	3218	0	0	0	0	1	
2	धारी	408	424	832	277	264	541	0	1	1	3	8	11	688	697	1385	0	0	0	4	3	
3	रामगढ़	750	699	1449	437	445	882	2	3	5	4	2	6	1193	1149	2342	1	1	2	9	10	
4	बेतालघाट	674	624	1298	330	336	666	0	0	0	31	28	59	1035	988	2023	0	0	0	0	0	
5	भीमताल	972	708	1680	254	236	490	3	1	4	24	18	42	1253	963	2216	18	16	34	3	4	
8	कोटाबाग	818	815	1633	92	35	127	0	0	0	31	19	50	941	869	1810	41	18	59	3	0	
7	हल्द्वानी	3558	2751	6309	982	996	1978	29	22	51	224	204	428	4793	3973	8766	209	170	379	3	3	
8	रामनगर	1320	1253	2573	792	809	1601	87	100	187	279	231	510	2478	2393	4871	507	502	1009	13	12	
	योग ग्रामीण	9714	8485	18199	3481	3530	7011	121	127	248	622	551	1173	13938	12693	26631	776	707	1483	35	33	68
1	नगर नैनीताल	429	381	810	228	191	419	6	5	11	95	98	193	758	675	1433	75	67	142	0	0	
2	नगर भवाली	56	66	122	36	33	69	2	1	3	13	20	33	107	120	227	11	15	26	0	0	
3	नगर हल्द्वानी	1097	878	1975	299	248	547	19	16	35	580	516	1096	1995	1658	3653	598	464	1062	0	0	
4	नगर रामनगर	625	500	1125	146	123	269	0	0	0	717	636	1353	1488	1259	2747	673	571	1244	3	0	
	योग नगर	2207	1825	4032	709	595	1304	27	22	49	1405	1270	2675	4348	3712	8060	1357	1117	2474	3	0	
	महायोग	11921	10310	22231	4190	4125	8315	148	149	297	2027	1821	3848	18286	16405	34691	2133	1824	3957	38	33	71

स्रोत:- कार्यालय, स० ब० शि० अ०/प्र० उ० वि० नि०/ न० शि० अधिकारी  
नैनीताल

जनपद नैनीताल

3 - 6 वय वर्ग के विद्यालय जाने वाले बच्चों की संख्या

क्र० सं०	विकास खण्ड / नगरक्षेत्र	सामान्य			अनुसूचित जाति			अनुसूचित जनजाति			पिछड़ी जाति			योग			अल्पसंख्यक			विकलांग		
		बालक	बालिका	योग	बालक	बालिका	योग	बालक	बालिका	योग	बालक	बालिका	योग	बालक	बालिका	योग	बालक	बालिका	योग	बालक	बालिका	योग
1	ओखलकांडा	0	0	0	0	0	0	0	0	0	0	0	0	0	0	0	0	0	0	0	0	0
2	धारी	0	0	0	0	0	0	0	0	0	0	0	0	0	0	0	0	0	0	0	0	0
3	रामगढ	590	609	1199	272	184	456	2	3	5	4	2	6	868	798	1666	1	0	1	0	0	0
4	बेतालघाट	69	72	141	26	17	43	0	0	0	1	0	1	96	89	185	0	0	0	0	0	0
5	भीमताल	375	365	740	121	135	256	0	0	0	15	16	31	511	516	1027	7	8	15	0	0	0
8	कोटाबाग	247	285	532	65	15	80	0	0	0	22	6	28	334	306	640	25	9	34	0	0	0
7	हल्द्वानी	2268	1899	4167	512	423	935	19	13	32	130	113	243	2929	2448	5377	67	70	137	2	2	4
8	रामनगर	511	525	1036	362	393	755	33	39	72	88	75	163	994	1032	2026	173	182	355	7	5	12
	योग ग्रामीण	4060	3755	7815	1358	1167	2525	54	55	109	260	212	472	5732	5189	10921	273	269	542	9	7	16
1	नगर नैनीताल	396	357	753	189	152	341	6	3	9	75	83	158	666	595	1261	64	63	127	0	0	0
2	नगर भवाली	54	61	115	35	33	68	2	1	3	12	20	32	103	115	218	11	15	26	0	0	0
3	नगर हल्द्वानी	986	752	1738	273	191	464	13	14	27	373	432	805	1645	1389	3034	493	388	881	0	0	0
4	नगर रामनगर	522	419	941	89	81	170	0	0	0	438	372	810	1049	872	1921	402	261	663	1	0	1
	योग नगर	1958	1589	3547	586	457	1043	21	18	39	898	907	1805	3463	2971	6434	970	727	1697	1	0	1
	महायोग	6018	5344	11362	1944	1624	3568	75	73	148	1158	1119	2277	9195	8160	17355	1243	996	2239	10	7	17

श्रोत:- कार्यालय, स० बे० शि० अ०/प्र० उ० वि० नि०/ न० शि० अधिकारी  
नैनीताल



जनपद नैनीताल

3 - 6 वय वर्ग के विद्यालय न जाने वाले बच्चों की संख्या

क्र० सं०	विकास खण्ड / नगरक्षेत्र	सामान्य			अनुसूचित जाति			अनुसूचित जनजाति			पिछड़ी जाति			योग			अत्यसंख्यक			विकलांग		
		बालक	बालिका	योग	बालक	बालिका	योग	बालक	बालिका	योग	बालक	बालिका	योग	बालक	बालिका	योग	बालक	बालिका	योग	बालक	बालिका	योग
1	ओखलकांडा	1214	1211	2425	317	409	726	0	0	0	26	41	67	1557	1661	3218	0	0	0	0	1	1
2	धारी	408	424	832	277	264	541	0	1	1	3	8	11	688	697	1385	0	0	0	4	3	7
3	रामगढ़	160	90	250	165	261	426	0	0	0	0	0	0	325	351	676	0	1	1	0	10	19
4	बेतालघाट	605	552	1157	304	319	623	0	0	0	30	28	58	939	899	1838	0	0	0	0	0	0
5	भीमताल	597	343	940	133	101	234	3	1	4	9	2	11	742	447	1189	11	8	19	3	4	7
8	कोटाबाग	571	530	1101	27	20	47	0	0	0	9	13	22	607	563	1170	16	9	25	3	0	3
7	हल्द्वानी	1290	852	2142	470	573	1043	10	9	19	94	91	185	1864	1525	3389	142	100	242	1	1	2
8	रामनगर	809	728	1537	430	416	846	54	61	115	191	156	347	1484	1361	2845	334	320	654	6	7	13
	योग ग्रामीण	5654	4730	10384	2123	2363	4486	67	72	139	362	339	701	8206	7504	15710	503	438	941	26	26	52
1	नगर नैनीताल	33	24	57	39	39	78	0	2	2	20	15	35	92	80	172	11	4	15	0	0	0
2	नगर भवाली	2	5	7	1	0	1	0	0	0	1	0	1	4	5	9	0	0	0	0	0	0
3	नगर हल्द्वानी	111	126	237	26	57	83	6	2	8	207	84	291	350	269	619	105	76	181	0	0	0
4	नगर रामनगर	103	81	184	57	42	99	0	0	0	279	264	543	439	387	826	271	310	581	2	0	2
	योग नगर	249	236	485	123	138	261	6	4	10	507	363	870	885	741	1626	387	390	777	2	0	2
	महायोग	5903	4966	10869	2246	2501	4747	73	76	149	869	702	1571	9091	8245	17336	890	828	1718	28	26	54

स्रोत:- कार्यालय, स० वे० शि० अ०/प्र० उ० वि० नि०/ न० शि० अधिकारी  
नैनीताल

**जनपद नैनीताल**  
**6 - 11 वय वर्ग की जनसंख्या**

क्र० सं०	विकास खण्ड नगरक्षेत्र	सामान्य			अनुसूचित जाति			अनुसूचित जनजाति			पिछडी जाति			योग			अल्पसंख्यक			विकलांग		
		बालक	बालिका	योग	बालक	बालिका	योग	बालक	बालिका	योग	बालक	बालिका	योग	बालक	बालिका	योग	बालक	बालिका	योग	बालक	बालिका	योग
1	ओखलकांडा	3194	3187	6381	1002	859	1861	0	0	0	99	94	193	4295	4140	8435	0	0	0	28	22	50
2	धारी	1298	1323	2621	954	927	1881	0	2	2	11	18	29	2263	2270	4533	0	0	0	12	10	22
3	रामगढ	1660	1576	3236	925	918	1843	6	2	8	23	8	31	2614	2504	5118	0	0	0	22	18	40
4	बेतालघाट	2140	2129	4269	1084	1001	2085	0	1	1	137	124	261	3361	3255	6616	7	7	14	14	23	37
5	भीमताल	2884	2652	5536	1026	919	1945	8	5	13	127	98	225	4045	3674	7719	48	37	85	13	9	22
8	कोटाबाग	2421	2168	4589	1206	1169	2375	0	0	0	131	145	276	3758	3482	7240	203	199	402	17	11	28
7	हल्द्वानी	6604	5252	11856	2118	2056	4174	74	46	120	472	466	938	9268	7820	17088	390	340	730	70	32	102
8	रामनगर	2445	2189	4634	2219	1691	3910	260	276	536	1262	1365	2627	6186	5521	11707	240	371	611	60	42	102
	योग ग्रामीण	22646	20476	43122	10534	9540	20074	348	332	680	2262	2318	4580	35790	32666	68456	888	954	1842	236	167	403
1	नगर नैनीताल	1422	1188	2610	752	666	1418	16	9	25	322	276	598	2512	2139	4651	275	263	538	1	0	1
2	नगर भवाली	193	177	370	113	87	200	5	8	13	55	59	114	366	331	697	50	55	105	0	0	0
3	नगर हल्द्वानी	4832	4084	8916	1384	1216	2600	24	18	42	2455	2353	4808	8695	7671	16366	2642	2147	4789	5	5	10
4	नगर रामनगर	1280	1123	2403	241	206	447	0	0	0	1253	1168	2421	2774	2497	5271	1201	1170	2371	17	2	19
	योग नगर	7727	6572	14299	2490	2175	4665	45	35	80	4085	3856	7941	14347	12638	26985	4168	3635	7803	23	7	30
	महायोग	30373	27048	57421	13024	11715	24739	393	367	760	6347	6174	12521	50137	45304	95441	5056	4589	9645	259	174	433

स्रोत:- कार्यालय, स० बे० शि० अ०/प्र० उ० वि० नि०/ न० शि० अधिकारी  
नैनीताल

जगपद नैनीताल

6 - 11 वय वर्ग के विद्यालय जाने वाले बच्चों की संख्या

क्र० सं०	विकास खण्ड / नगरक्षेत्र	सामान्य			अनुसूचित जाति			अनुसूचित जनजाति			पिछड़ी जाति			योग			अल्पसंख्यक			विकलांग		
		बालक	बालिका	योग	बालक	बालिका	योग	बालक	बालिका	योग	बालक	बालिका	योग	बालक	बालिका	योग	बालक	बालिका	योग	बालक	बालिका	योग
1	ओखलकांडा	3136	3064	6200	978	808	1786	0	0	0	99	92	191	4213	3964	8177	0	0	0	25	18	43
2	धारी	1275	1294	2569	914	895	1809	0	2	2	11	18	29	2200	2209	4409	0	0	0	6	7	13
3	रामगढ़	1643	1542	3185	917	892	1809	6	2	8	23	8	31	2589	2444	5033	0	0	0	21	16	37
4	बैतालघाट	2137	2124	4261	1084	1000	2084	0	1	1	136	124	260	3357	3249	6606	7	7	14	12	18	30
5	भीमताल	2871	2643	5514	1022	907	1929	8	5	13	127	98	225	4028	3653	7681	48	36	84	12	8	20
8	कोटाबाग	2400	2129	4529	1190	1143	2333	0	0	0	127	139	266	3717	3411	7128	188	165	353	13	7	20
7	हल्द्वानी	6510	5168	11678	2088	2023	4111	74	46	120	464	458	922	9136	7695	16831	372	330	702	68	28	96
8	रामनगर	2368	2106	4474	2058	1488	3546	243	253	496	1075	1164	2239	5744	5011	10755	151	273	424	54	36	90
	योग ग्राणीण	22340	20070	42410	10251	9156	19407	331	309	640	2062	2101	4163	34984	31636	66620	766	811	1577	211	138	349
1	नगर नैनीताल	1419	1187	2606	751	665	1416	16	9	25	322	276	598	2508	2137	4645	275	263	538	0	0	0
2	नगर भवाली	193	177	370	113	87	200	5	8	13	55	59	114	366	331	697	50	55	105	0	0	0
3	नगर हल्द्वानी	4685	3977	8662	1337	1176	2513	24	18	42	2223	2194	4417	8269	7365	15634	2480	2009	4489	3	0	3
4	नगर रामनगर	1262	1109	2371	233	199	432	0	0	0	1150	1096	2246	2645	2404	5049	1075	1042	2117	10	2	12
	योग नगर	7559	6450	14009	2434	2127	4561	45	35	80	3750	3625	7375	13788	12237	26025	3880	3369	7249	13	2	15
	महायोग	29899	26520	56419	12685	11283	23968	376	344	720	5812	5726	11538	48772	43873	92645	4646	4180	8826	224	140	364

स्रोत:- कार्यालय, स० से० सि० अ०/प्र० उ० वि० नि०/ न० सि० अधिकारी  
नैनीताल

जनपद नैनीताल

6 - 11 वय वर्ग के विद्यालय न जाने वाले बच्चों की संख्या

क्र० सं०	विकास खण्ड / नगरक्षेत्र	सामान्य			अनुसूचित जाति			अनुसूचित जनजाति			पिछड़ी जाति			योग			अल्पसंख्यक			विकलांग		
		बालक	बालिका	योग	बालक	बालिका	योग	बालक	बालिका	योग	बालक	बालिका	योग	बालक	बालिका	योग	बालक	बालिका	योग	बालक	बालिका	योग
1	ओखलकांडा	58	123	181	24	51	75	0	0	0	0	2	2	82	176	258	0	0	0	3	4	7
2	धारी	23	29	52	40	32	72	0	0	0	0	0	0	63	61	124	0	0	0	6	3	9
3	रामगढ	17	34	51	8	26	34	0	0	0	0	0	0	25	60	85	0	0	0	1	2	3
4	बेतालघाट	3	5	8	0	1	1	0	0	0	1	0	1	4	6	10	0	0	0	2	5	7
5	भीमताल	13	9	22	4	12	16	0	0	0	0	0	0	17	21	38	0	1	1	1	1	2
8	कोटाबाग	21	39	60	16	26	42	0	0	0	4	6	10	41	71	112	15	34	49	4	4	8
7	हल्द्वानी	94	84	178	30	33	63	0	0	0	9	8	15	132	125	257	18	10	28	2	4	6
8	रामनगर	77	83	160	161	203	364	17	23	40	187	201	388	442	510	952	89	98	214	6	6	12
	योग ग्रामीण	306	406	712	283	384	667	17	23	40	200	217	417	806	1030	1836	122	143	265	25	29	54
1	नगर नैनीताल	3	1	4	1	1	2	0	0	0	0	0	0	4	2	6	0	0	0	1	0	1
2	नगर भवाली	0	0	0	0	0	0	0	0	0	0	0	0	0	0	0	0	0	0	0	0	0
3	नगर हल्द्वानी	147	107	254	47	40	87	0	0	0	232	159	391	426	306	732	162	138	300	2	5	7
4	नगर रामनगर	18	14	32	8	7	15	0	0	0	103	72	175	129	93	222	126	128	254	7	0	7
	योग नगर	168	122	290	56	48	104	0	0	0	335	231	566	559	401	960	288	266	554	10	5	15
	महायोग	474	528	1002	339	432	771	17	23	40	535	448	983	1365	1431	2796	410	409	819	35	34	69

स्रोत:- कार्यालय, स० बे० शि० अ०/प्र० उ० वि० नि०/ न० शि० अधिकारी  
नैनीताल

जनपद नैनीताल  
11 - 14 वय वर्ग की जनसंख्या

क्र० सं०	विकास खण्ड / नगरक्षेत्र	सामान्य			अनुसूचित जाति			अनुसूचित जनजाति			पिछड़ी जाति			योग			अल्पसंख्यक			विकलांग		
		बालक	बालिका	योग	बालक	बालिका	योग	बालक	बालिका	योग	बालक	बालिका	योग	बालक	बालिका	योग	बालक	बालिका	योग	बालक	बालिका	योग
1	ओखलकांडा	1750	1561	3311	272	202	474	0	0	0	49	40	89	2071	1803	3874	0	0	0	6	6	12
2	धारी	718	764	1482	338	419	857	0	1	1	10	10	20	1166	1194	2360	0	0	0	7	4	11
3	रामगढ़	989	966	1955	440	476	916	2	1	3	16	14	30	1447	1457	2904	0	0	0	18	13	31
4	बेतालघाट	1144	1125	2269	538	424	962	0	0	0	59	64	123	1741	1613	3354	4	4	8	7	10	17
5	भीमताल	1699	1580	3279	623	554	1177	4	1	5	70	69	139	2396	2204	4600	31	21	52	6	8	14
8	कोटावाग	1158	1144	2302	610	605	1215	0	0	0	66	59	125	1834	1808	3642	102	173	275	7	3	10
7	हल्द्वानी	4246	3978	8224	1228	1195	2423	42	46	88	315	316	631	5831	5535	11366	168	150	318	18	20	38
8	रामनगर	1663	1479	3142	1453	1272	2725	165	193	358	868	700	1568	4149	3644	7793	275	180	455	17	29	46
	योग ग्रामीण	13367	12597	25964	5602	5147	10749	213	242	455	1453	1272	2725	20635	19258	39893	580	528	1108	86	93	179
1	नगर नैनीताल	837	772	1609	380	349	729	5	7	12	170	153	323	1392	1281	2673	140	137	277	1	0	1
2	नगर भवाली	120	100	220	70	50	120	2	4	6	39	30	69	231	184	415	24	24	48	0	0	0
3	नगर हल्द्वानी	2614	2371	4985	602	535	1137	19	20	39	1359	1394	2753	4594	4320	8914	1378	1296	2674	3	1	4
4	नगर रामनगर	911	841	1752	192	177	369	0	0	0	834	862	1696	1937	1880	3817	824	851	1675	10	5	15
	योग नगर	4482	4084	8566	1244	1111	2355	26	31	57	2402	2439	4841	8154	7665	15819	2366	2308	4674	14	6	20
	महायोग	17849	16681	34530	6846	6258	13104	239	273	512	3855	3711	7566	28789	26923	55712	2946	2836	5782	100	99	199

स्रोत:- कार्यालय, स० वे० शि० अ०/प्र० उ० वि० मि०/ न० शि० अधिकारी  
नैनीताल

जनपद नैनीताल

11 - 14 वय वर्ग के विद्यालय जाने वाले बच्चों की संख्या

क्र० सं०	विकास खण्ड / नगरक्षेत्र	सामान्य			अनुसूचित जाति			अनुसूचित जनजाति			पिछड़ी जाति			योग			अल्पसंख्यक			विकलांग		
		बालक	बालिका	योग	बालक	बालिका	योग	बालक	बालिका	योग	बालक	बालिका	योग	बालक	बालिका	योग	बालक	बालिका	योग	बालक	बालिका	योग
1	ओखलकांडा	1712	1383	3095	255	161	416	0	0	0	49	38	87	2016	1582	3598	0	0	0	3	2	5
2	धारी	699	722	1421	405	338	743	0	1	1	9	9	18	1113	1070	2183	0	0	0	4	3	7
3	रामगढ	966	922	1888	414	415	829	2	1	3	16	14	30	1398	1352	2750	0	0	0	16	13	29
4	बेतालघाट	1140	1107	2247	531	403	934	0	0	0	59	63	122	1730	1573	3303	4	4	8	5	4	9
5	भीमताल	1685	1528	3213	614	536	1150	4	1	5	70	69	139	2373	2134	4507	30	19	49	6	5	11
8	कोटाबाग	1138	1101	2239	594	579	1173	0	0	0	62	53	115	1794	1733	3527	87	135	222	0	3	3
7	हल्द्वानी	4172	3884	8056	1208	1174	2382	42	46	88	309	313	622	5731	5417	11148	158	143	301	14	16	30
8	रामनगर	1542	1364	2906	1350	1147	2497	153	159	312	817	617	1434	3862	3287	7149	250	137	387	15	26	41
	योग ग्रामीण	13054	12011	25065	5371	4753	10124	201	208	409	1391	1176	2567	20017	18148	38165	529	438	967	63	72	135
1	नगर नैनीताल	836	772	1608	379	344	723	5	6	11	168	152	320	1388	1274	2662	139	137	276	0	0	0
2	नगर भवाली	120	100	220	69	50	119	2	4	6	39	30	69	230	184	414	24	24	48	0	0	0
3	नगर हल्द्वानी	2448	2268	4716	566	503	1069	19	20	39	1201	1275	2476	4234	4066	8300	1270	1219	2489	0	1	1
4	नगर रामनगर	887	824	1711	182	170	352	0	0	0	713	743	1456	1782	1737	3519	715	730	1445	4	1	5
	योग नगर	4291	3964	8255	1196	1067	2263	26	30	56	2121	2200	4321	7634	7261	14895	2148	2110	4258	4	2	6
	महायोग	17345	15975	33320	6567	5820	12387	227	238	465	3512	3376	6888	27651	25409	53060	2677	2548	5225	67	74	141

स्रोत:- कार्यालय, स० बे० शि० अ०/प्र० उ० वि० नि०/ न० शि० अधिकारी  
नैनीताल

जनपद नैनीताल

11 - 14 वय वर्ग के विद्यालय न जाने वाले बच्चों की संख्या

क्र० सं०	विकास खण्ड / नगरक्षेत्र	सामान्य			अनुसूचित जाति			अनुसूचित जनजाति			पिछडी जाति			योग			अल्पसंख्यक			दिक-संग		
		बालक	बालिका	योग	बालक	बालिका	योग	बालक	बालिका	योग	बालक	बालिका	योग	बालक	बालिका	योग	बालक	बालिका	योग	बालक	बालिका	योग
1	ओखलकांडा	38	178	216	17	41	58	0	0	0	0	2	2	55	221	276	0	0	0	3	4	7
2	धारी	19	42	61	33	81	114	0	0	0	1	1	2	53	124	177	0	0	0	3	1	4
3	रामगढ	23	44	67	26	61	87	0	0	0	0	0	0	49	105	154	0	0	0	2	0	2
4	बेतालघाट	4	18	22	7	21	28	0	0	0	0	1	1	11	40	51	0	0	0	2	6	8
5	भीमताल	14	52	66	9	18	27	0	0	0	0	0	0	23	70	93	1	2	3	0	3	3
8	कोटावाग	20	43	63	16	26	42	0	0	0	4	6	10	40	75	115	15	38	53	7	0	7
7	हल्द्वानी	74	94	168	20	21	41	0	0	0	6	3	9	100	118	218	10	7	17	4	4	8
8	रामनगर	121	115	236	103	125	228	12	34	46	51	83	134	287	357	644	25	43	68	2	3	5
	योग ग्रामीण	313	586	899	231	394	625	12	34	46	62	96	158	618	1110	1728	51	90	141	23	21	44
1	नगर नैनीताल	1	0	1	1	5	6	0	1	1	2	1	3	4	7	11	1	0	1	1	0	1
2	नगर भवाली	0	0	0	1	0	1	0	0	0	0	0	0	1	0	1	0	0	0	0	0	0
3	नगर हल्द्वानी	166	103	269	36	32	68	0	0	0	158	119	277	360	254	614	108	77	185	3	0	3
4	नगर रामनगर	24	17	41	10	7	17	0	0	0	121	119	240	155	143	298	109	121	230	6	4	10
	योग नगर	191	120	311	48	44	92	0	1	1	281	239	520	520	404	924	218	198	416	10	4	14
	महायोग	504	706	1210	279	438	717	12	35	47	343	335	678	1138	1514	2652	269	288	557	33	25	58

स्रोत:- कार्यालय, रा० वे० शि० आ०/प्र० उ० वि० शि०/ रा० शि० अधिकारी  
नैनीताल

**जनपद नैनीताल**  
**14 - 18 वय वर्ग की जनसंख्या**

क्र० सं०	विकास खण्ड नगरक्षेत्र	सामान्य			अनुसूचित जाति			अनुसूचित जनजाति			पिछडी जाति			योग			अल्पसंख्यक			विकलांग		
		बालक	बालिका	योग	बालक	बालिका	योग	बालक	बालिका	योग	बालक	बालिका	योग	बालक	बालिका	योग	बालक	बालिका	योग	बालक	बालिका	योग
1	ओखलकांडा	951	639	1590	214	179	393	0	0	0	82	63	145	1247	881	2128	0	0	0	2	3	5
2	धारी	505	390	895	518	372	890	0	0	0	13	20	33	1036	782	1818	0	0	0	9	3	12
3	रामगढ	987	813	1800	454	378	832	1	3	4	14	9	23	1456	1203	2659	2	3	5	13	10	23
4	बेतालघाट	1351	1302	2653	557	536	1093	0	0	0	75	72	147	1983	1910	3893	6	3	9	11	16	27
5	भीमताल	1329	1163	2492	523	455	978	8	3	11	40	37	77	1900	1658	3558	24	18	42	9	13	22
8	कोटाबाग	881	783	1664	457	401	858	0	0	0	50	44	94	1388	1228	2616	78	67	145	0	0	0
7	हल्द्वानी	2622	3348	5970	802	978	1780	15	11	26	103	98	201	3542	4435	7977	180	143	323	16	12	28
8	रामनगर	1243	1078	2321	1031	868	1899	142	154	296	398	376	774	2814	2476	5290	207	198	405	9	12	21
	योग ग्रामीण	9869	9516	19385	4556	4167	8723	166	171	337	775	719	1494	15366	14573	29939	497	432	929	69	69	138
1	नगर नैनीताल	1216	988	2204	480	450	930	9	8	17	205	184	389	1910	1630	3540	180	165	345	0	0	0
2	नगर भवाली	120	116	236	45	65	110	0	1	1	37	20	57	202	202	404	20	14	34	0	0	0
3	नगर हल्द्वानी	1920	1410	3330	523	399	922	34	26	60	1014	826	1840	3491	2661	6152	1047	798	1845	0	0	0
4	नगर रामनगर	429	399	828	99	99	198	0	0	0	533	436	969	1061	934	1995	531	428	959	8	4	12
	योग नगर	3685	2913	6598	1147	1013	2160	43	35	78	1789	1466	3255	6664	5427	12091	1778	1405	3183	8	4	12
	महायोग	13554	12429	25983	5703	5180	10883	209	206	415	2564	2185	4749	22030	20000	42030	2275	1837	4112	77	73	150

श्रोत:- कार्यालय, स० दे० शि० अ०/प्र० उ० वि० नि०/ न० शि० अधिकारी  
नैनीताल



जनपद नैनीताल

14 - 18 वय वर्ग के विद्यालय जाने वाले बच्चों की संख्या

क्र० सं०	विकास खण्ड / नगरक्षेत्र	सामान्य			अनुसूचित जाति			अनुसूचित जनजाति			पिछड़ी जाति			योग			अल्पसंख्यक			निकलिंग		
		बालक	बालिका	योग	बालक	बालिका	योग	बालक	बालिका	योग	बालक	बालिका	योग	बालक	बालिका	योग	बालक	बालिका	योग	बालक	बालिका	योग
1	ओखलकांडा	948	632	1580	201	167	368	0	0	0	73	42	115	1222	841	2063	0	0	0	1	1	2
2	धारी	450	326	776	328	187	515	0	0	0	9	15	24	787	528	1315	0	0	0	3	2	5
3	रामगढ़	905	694	1599	369	263	637	1	3	4	13	8	21	1288	973	2261	2	3	5	10	8	18
4	बेतालघाट	1335	1275	2610	543	517	1060	0	0	0	66	64	130	1944	1856	3800	6	3	9	4	5	9
5	भीमताल	1280	1070	2350	480	404	884	8	3	11	40	37	77	1808	1514	3322	23	18	41	0	3	3
8	कोटाबाग	802	676	1478	398	344	742	0	0	0	37	26	63	1237	1046	2283	24	22	46	0	0	0
7	हल्द्वानी	2566	3309	5875	745	909	1654	15	11	26	89	79	168	3415	4308	7723	165	118	283	12	10	22
8	रामनगर	1175	989	2164	978	802	1780	134	132	266	371	320	691	2658	2243	4901	186	145	331	7	5	12
	योग ग्रामीण	9461	8971	18432	4042	3598	7640	158	149	307	698	591	1289	14359	13309	27668	406	309	715	37	34	71
1	नगर नैनीताल	1209	986	2195	467	445	912	9	8	17	203	182	385	1888	1621	3509	179	164	343	0	0	0
2	नगर भवाली	120	116	236	42	65	107	0	1	1	31	19	50	193	201	394	20	14	34	0	0	0
3	नगर हल्द्वानी	1713	1313	3026	467	371	838	31	24	55	904	770	1674	3115	2478	5593	934	743	1677	0	0	0
4	नगर रामनगर	381	369	750	67	67	134	0	0	0	260	260	520	708	696	1404	324	240	564	5	2	7
	योग नगर	3423	2784	6207	1043	948	1991	40	33	73	1393	1231	2629	5904	4996	10900	1457	1161	2618	5	2	7
	महायोग	12884	11755	24639	5085	4546	9631	198	182	380	2096	1822	3918	20263	18305	38568	1863	1470	3333	42	36	78

स्रोत:- कार्यालय, र:0 ने० शि० अ०/प्र० ज० वि० नि०/ न० शि० अधिकारी  
नैनीताल

जनपद नैनीताल

14 - 18 वय वर्ग के विद्यालय न जाने वाले बच्चों की संख्या

क्र० सं०	विकास खण्ड नगरक्षेत्र	सामान्य			अनुसूचित जाति			अनुसूचित जनजाति			पिछड़ी जाति			योग			अल्पसंख्यक			विकलांग		
		बालक	बालिका	योग	बालक	बालिका	योग	बालक	बालिका	योग	बालक	बालिका	योग	बालक	बालिका	योग	बालक	बालिका	योग	बालक	बालिका	योग
1	ओखलकांडा	3	7	10	13	12	25	0	0	0	9	21	30	25	40	65	0	0	0	1	2	3
2	धारी	55	64	119	190	185	375	0	0	0	4	5	9	249	254	503	0	0	0	6	1	7
3	रामगढ़	82	119	201	85	110	195	0	0	0	1	1	2	168	230	398	0	0	0	3	2	5
4	बेतालघाट	16	27	43	14	19	33	0	0	0	9	8	17	39	54	93	0	0	0	7	11	18
5	भीमताल	49	93	142	43	51	94	0	0	0	0	0	0	92	144	236	1	0	1	9	10	19
8	कोटाबाग	79	107	186	59	57	116	0	0	0	13	18	31	151	182	333	54	45	99	0	0	0
7	हल्द्वानी	56	39	95	57	69	126	0	0	0	14	19	33	127	127	254	15	25	40	4	2	6
8	रामनगर	68	89	157	53	66	119	8	22	30	27	56	83	156	233	389	21	53	74	2	7	9
	योग ग्रामीण	408	545	953	514	569	1083	8	22	30	77	128	205	1007	1264	2271	91	123	214	32	35	67
1	नगर नैनीताल	7	2	9	13	5	18	0	0	0	2	2	4	22	9	31	1	1	2	0	0	0
2	नगर भवाली	0	0	0	3	0	3	0	0	0	6	1	7	9	1	10	0	0	0	0	0	0
3	नगर हल्द्वानी	207	97	304	56	28	84	3	2	5	110	56	166	376	183	559	113	55	168	0	0	0
4	नगर रामनगर	48	30	78	32	32	64	0	0	0	273	176	449	353	238	591	207	188	395	3	2	5
	योग नगर	262	129	391	104	65	169	3	2	5	391	235	626	760	431	1191	321	244	565	3	2	5
	महायोग	670	674	1344	618	634	1252	11	24	35	468	363	831	1767	1695	3462	412	367	779	35	37	72

स्रोत:- कार्यालय, स० वे० शि० अ०/प्र० उ० वि० नि०/ न० शि० अधिकारी  
नैनीताल

एन० ई० आर० ६-११ वय वर्ग जनपद नैनीताल

क्र०स०	विकास खण्ड / नगरक्षेत्र	५-११वय वर्ग के कुल बच्चे	६-११वय वर्ग के विद्यालय जागे वाले	एन० ई० आर०
1	ओखलकांडा	8435	8177	96.94
2	धारी	4533	4409	97.20
3	रामगढ	5118	5033	98.34
4	वेतालघाट	6616	6606	99.85
5	भीगताल	7719	7681	99.51
8	कोटाबाग	7240	7128	98.45
7	हल्द्वानी	17088	16831	98.50
8	रामनगर	11707	10755	91.87
	योग ग्रामीण	68456	66620	97.32
1	नगर नैनीताल	4651	4645	99.87
2	नगर भवाली	697	697	100.00
3	नगर हल्द्वानी	16366	15634	95.53
4	नगर रामनगर	5271	5049	95.79
	योग नगर	26985	26025	96.44
	महायोग	95441	92645	97.07

स्रोत - कार्यालय स० वे० शि० अ०/प्र०उ० दि० नि०/न० शि० अ०  
जनपद नैनीताल

एन० ई० आर० 11-14 वय वर्ग जनपद नैनीताल

क्र०स०	विकास खण्ड / नगरक्षेत्र	11-14वय वर्ग के कुल बच्चे	11-14वय वर्ग के विद्यालय जाने वाले	एन० ई० आर०
1	ओखलकांडा	3874	3598	92.88
2	धारी	2360	2183	92.50
3	रामगढ	2904	2750	94.70
4	बेतालघाट	3354	3303	98.48
5	भीमताल	4600	4507	97.98
8	कोटाबाग	3642	3527	96.84
7	हल्द्वानी	11366	11148	98.08
8	रामनगर	7793	7149	91.74
	योग ग्रामीण	39893	38165	95.67
1	नगर नैनीताल	2673	2662	99.59
2	नगर भवाली	415	414	99.76
3	नगर हल्द्वानी	8914	8300	93.11
4	नगर रामनगर	3817	3519	92.19
	योग-नगर	15819	14895	94.16
	महायोग	55712	53060	95.24

स्रोत - कार्यालय स० बे० शि० अ०/प्र०उ० वि० नि०/न० शि० अ०  
जनपद नैनीताल

6-11 वय वर्ग की अनुमानित जनसंख्या

जनपद नैनीताल

क्र० सि०	विकास खण्ड नगरक्षेत्र	2001-2002			2002-2003			2003-2004			2004-2005			2005-2006			2006-2007		
		बालक	बालिका	योग	बालक	बालिका	योग	बालक	बालिका	योग	बालक	बालिका	योग	बालक	बालिका	योग	बालक	बालिका	योग
1	ओखलकांडा	4295	4140	8435	4420	4277	8696	4548	4418	8965	4580	4564	9243	4815	4714	9529	4955	4870	9825
2	धारी	2263	2270	4533	2329	2345	4674	2396	2422	4818	2466	2502	4968	2537	2585	5122	2611	2670	5281
3	रामगढ़	2614	2504	5118	2690	2587	5276	2768	2672	5440	2848	2760	5608	2931	2851	5782	3016	2945	5961
4	वेतालघाट	3361	3255	6616	3458	3362	6821	3559	3473	7032	3662	3588	7250	3768	3706	7475	3877	3829	7706
5	भीमताल	4045	3674	7719	4162	3795	7958	4283	3920	8203	4407	4050	8457	4535	4184	8719	4667	4322	8989
8	कोटाबाग	3758	3482	7240	3867	3597	7464	3979	3716	7695	4095	3838	7933	4213	3965	8178	4339	4086	8425
7	हल्द्वानी	9268	7820	17088	9537	8078	17615	9813	8345	18158	10033	8620	18718	10391	8904	19295	10592	9183	19775
8	रामनगर	6186	5521	11707	6365	5703	12068	6550	5891	12441	6740	6086	12826	6935	6287	13222	7137	6494	13631
	योग ग्रामीण	35790	32666	68456	36828	33744	70572	37896	34858	72753	38995	36008	75003	40126	37196	77322	41289	38424	79713
1	नगर नैनीताल	2512	2139	4651	2585	2210	4794	2660	2283	4942	2737	2358	5095	2816	2435	5252	2898	2516	5414
2	नगर भवाली	366	331	697	377	342	719	388	353	741	399	365	764	410	377	787	422	389	812
3	नगर हल्द्वानी	8695	7671	16366	8947	7924	16871	9207	8186	17392	9474	8456	17929	9748	8735	18483	10031	9023	19054
4	नगर रामनगर	2774	2497	5271	2854	2579	5434	2937	2665	5602	3022	2752	5775	3110	2843	5953	3200	2937	6137
	योग नगर	14347	12638	26985	14763	13055	27818	15191	13486	28677	15632	13931	29563	16085	14391	30476	16552	14866	31417
	महायोग	50137	45304	95441	51591	46799	98390	53087	48343	101431	54627	49939	104565	56211	51587	107798	57841	53269	111130

स्रोत: स० वे० शि० अ०/प्र० उ० वि०/न० शि० अधिकारी, जनपद नैनीताल

11-14 वय वर्ग की अनुमानित जनसंख्या

जनपद नैनीताल

क्र०	विकास खण्ड	2001-2002			2002-2003			2003-2004			2004-2005			2005-2006			2006-2007				
		स०	नगरक्षेत्र	बालक	बालिका	योग	बालक	बालिका	योग	बालक	बालिका	योग	बालक	बालिका	योग	बालक	बालिका	योग	बालक	बालिका	योग
1	ओखलकांडा			2071	1803	3874	2131	1862	3994	2193	1924	4117	2256	1987	4244	2322	2053	4375	2389	2121	4510
2	धारी			1166	1194	2360	1200	1233	2433	1235	1274	2509	1270	1316	2587	1307	1360	2667	1345	1404	2750
3	रामगढ			1447	1457	2904	1489	1505	2994	1532	1555	3087	1577	1606	3183	1622	1659	3281	1669	1714	3383
4	बेतालघाट			1741	1613	3354	1791	1666	3458	1843	1721	3565	1897	1778	3675	1952	1837	3789	2009	1897	3906
5	भीमताल			2396	2204	4600	2465	2277	4742	2537	2352	4889	2611	2429	5040	2686	2510	5196	2764	2592	5357
8	कोटाबाग			1834	1808	3642	1887	1868	3755	1942	1929	3871	1953	1993	3991	2056	2059	4115	2116	2127	4242
7	हल्द्वानी			5831	5535	11366	6000	5718	11718	6174	5906	12080	6353	6101	12454	6537	6303	12840	6727	6511	13238
8	रामनगर			4149	3644	7793	4269	3764	8034	4393	3888	8282	4521	4017	8537	4652	4149	8801	4787	4286	9073
	योग ग्रामीण			20635	19258	39893	21233	19894	41127	21849	20550	42399	22483	21228	43711	23135	21929	45063	23806	22652	46458
1	नगर नैनीताल			1392	1281	2673	1432	1323	2756	1474	1367	2841	1517	1412	2929	1561	1459	3019	1606	1507	3113
2	नगर भवाली			231	184	415	238	190	428	245	196	441	252	203	455	259	210	469	266	216	483
3	नगर हल्द्वानी			4594	4320	8914	4727	4463	9190	4864	4610	9474	5005	4762	9767	5151	4919	10070	5300	5081	10381
4	नगर रामनगर			1937	1880	3817	1993	1942	3935	2051	2006	4057	2110	2072	4183	2172	2141	4312	2235	2211	4446
	योग नगर			8154	7665	15819	8390	7918	16308	8634	8179	16813	8884	8449	17333	9142	8728	17870	9407	9016	18423
	महायोग			28789	26923	55712	29624	27811	57435	30493	28729	59212	31367	29577	61044	32277	30657	62933	33213	31668	64881

स्रोत- स० बे० शि० अ०/प्र० उ० वि० नि०/न० शि० अधिकारी, जनपद नैनीताल

**जनपद नैनीताल**  
**कुल छात्र संख्या प्राथमिक स्तर ( समस्त )**

क्र०स०	नगरक्षेत्र का नाम	कक्षा 1			कक्षा 2			कक्षा 3			कक्षा 4			कक्षा 5			योग		
		बालक	बालिका	योग	बालक	बालिका	योग	बालक	बालिका	योग	बालक	बालिका	योग	बालक	बालिका	योग	बालक	बालिका	योग
1	ओखलकांडा	893	961	1854	802	783	1585	717	751	1468	736	666	1402	720	660	1380	3868	3821	7689
2	धारी	475	462	937	414	461	875	436	419	855	427	452	879	375	419	794	2127	2213	4340
3	रामगढ	487	511	998	445	464	909	553	476	1029	524	540	1064	452	465	917	2461	2456	4917
4	बतालघट	688	633	1321	685	680	1365	706	558	1264	589	681	1270	702	612	1314	3370	3164	6534
5	भीमताल	793	716	1509	827	840	1667	827	730	1557	790	715	1505	666	708	1374	3903	3709	7612
8	कोटाबाग	648	609	1257	695	711	1406	738	691	1429	644	643	1287	590	561	1151	3315	3215	6530
7	हल्द्वानी	2748	2802	5550	1625	1616	3241	2492	2545	5037	2344	2413	4757	1220	1262	2482	10429	10638	21067
8	रामनगर	1270	1291	2561	1036	1103	2139	1057	1064	2121	944	937	1881	905	884	1789	5212	5279	10491
	योग ग्रामीण	8002	7985	15987	6529	6658	13187	7526	7234	14760	6998	7047	14045	5630	5571	11201	34685	34495	69180
1	नगर नैनीताल	470	444	914	377	336	713	400	353	753	414	354	768	390	287	677	2051	1774	3825
2	नगर भवोली	64	47	111	62	69	131	96	63	159	101	64	165	87	54	141	410	297	707
3	नगर हल्द्वानी	1538	1547	3085	1469	1334	2803	1338	1284	2622	1243	1236	2479	1020	1074	2094	6608	6475	13083
4	नगर रामनगर	658	585	1243	575	556	1131	578	562	1140	478	444	922	456	459	915	2745	2606	5351
	योग नगर	2730	2623	5353	2483	2295	4778	2412	2262	4674	2236	2098	4334	1953	1874	3827	11814	11152	22966
	महायोग	10732	10608	21340	9012	8953	17965	9938	9496	19434	9234	9145	18379	7583	7445	15028	46499	45647	92146

छात्र संख्या (प्राथमिक स्तर)

जनपद नैनीताल

	कक्षा 1			कक्षा 2			कक्षा 3			कक्षा 4			कक्षा 5			कुल योग			
	बालक	बालिका	योग	बालक	बालिका	योग	बालक	बालिका	योग	बालक	बालिका	योग	बालक	बालिका	योग	बालक	बालिका	योग	
पारिषदीय	सामान्य	4377	4577	8954	3685	3910	7595	4183	4426	8609	3822	4203	8025	3074	3160	6234	19141	20276	39417
	अनु० जाति	2394	2476	4870	2148	2284	4432	2207	2134	4341	2072	2038	4110	1809	1929	3738	10630	10861	21491
	अनु० जन जाति	58	56	114	59	51	110	87	102	189	85	85	170	57	76	133	346	370	716
	पिछडीजाति	514	464	978	349	349	698	346	353	699	285	348	633	274	230	504	1768	1744	3512
	कुल	7343	7573	14916	6241	6594	12835	6823	7015	13838	6264	6674	12938	5214	5395	10609	31885	33251	65136
	अल्पसंख्यक	829	831	1660	790	795	1585	649	704	1353	534	555	1089	381	400	781	3183	3285	6468
	विकलांग	30	19	49	22	17	39	38	26	64	28	22	50	24	20	44	142	104	246
राजकीय	सामान्य	11	11	22	16	18	34	20	13	33	15	9	24	17	20	37	79	71	150
	अनु० जाति	2	5	7	0	2	2	9	5	14	7	5	12	16	4	20	34	21	55
	अनु० जन जाति	0	0	0	0	0	0	0	0	0	0	0	0	0	0	0	0	0	0
	पिछडीजाति	0	0	0	0	0	0	0	0	0	0	0	0	0	0	0	0	0	0
	कुल	13	16	29	16	20	36	29	18	47	22	14	36	33	24	57	113	92	205
	अल्पसंख्यक	0	0	0	0	0	0	0	0	0	0	0	0	0	0	0	0	0	0
	विकलांग	0	0	0	0	0	0	0	0	0	0	0	0	0	0	0	0	0	0
मान्यता प्राप्त	सामान्य	1790	1698	3488	1408	1172	2580	1749	1457	3206	1667	1435	3102	1334	1196	2530	7948	6958	14906
	अनु० जाति	341	289	630	376	248	624	350	253	603	345	243	588	345	187	532	1757	1220	2977
	अनु० जन जाति	20	5	25	14	11	25	13	9	22	7	8	15	10	8	18	64	41	105
	पिछडीजाति	182	146	328	190	145	335	203	129	332	163	132	295	144	133	277	882	685	1567
	कुल	2333	2138	4471	1988	1576	3564	2315	1848	4163	2182	1818	4000	1833	1524	3357	10651	8904	19555
	अल्पसंख्यक	475	431	906	360	290	650	368	333	701	319	303	622	305	300	605	1827	1657	3484
	विकलांग	7	4	11	6	5	11	11	0	11	3	0	3	3	1	4	30	10	40
अमान्य	सामान्य	785	696	1481	563	605	1168	585	498	1083	594	513	1107	362	389	751	2889	2701	5590
	अनु० जाति	155	105	260	124	75	199	111	67	178	107	65	172	77	49	126	574	361	935
	अनु० जन जाति	13	13	26	6	11	17	8	6	14	6	5	11	5	5	10	38	40	78
	पिछडीजाति	90	67	157	74	72	146	67	44	111	59	56	115	59	59	118	349	298	647
	कुल	1043	881	1924	767	763	1530	771	615	1386	766	639	1405	503	502	1005	3850	3400	7250
	अल्पसंख्यक	199	111	310	152	137	289	150	113	263	163	103	266	123	103	226	787	567	1354
	विकलांग	2	3	5	1	0	1	2	2	4	2	3	5	2	2	4	9	10	19
कुल योग	सामान्य	6963	6982	13945	5672	5705	11377	6537	6394	12931	6098	6160	12258	4787	4765	9552	30057	30006	60063
	अनु० जाति	2892	2875	5767	2648	2609	5257	2677	2459	5136	2531	2351	4882	2247	2169	4416	12995	12453	25448
	अनु० जन जाति	91	74	165	79	73	152	108	117	225	98	98	196	72	89	161	448	451	899
	पिछडीजाति	786	677	1463	613	586	1179	616	526	1142	507	536	1043	477	422	899	2999	2727	5726
	कुल	10732	10608	21340	9012	8953	17965	9938	9496	19434	9234	9145	18379	7583	7445	15028	46499	45647	92146
	अल्पसंख्यक	1503	1373	2876	1302	1222	2524	1167	1150	2317	1016	961	1977	809	803	1612	5797	5509	11306
	विकलांग	39	26	65	29	22	51	51	28	79	33	25	58	29	23	52	181	124	305

स्रोत - कार्यालय स० बे० शि० अ०/प्र०उ० वि० नि०/न० शि० अ०

जनपद नैनीताल



**जनपद नैनीताल**  
**कुल छात्र संख्या उच्च प्राथमिक स्तर ( समस्त )**

क्र०स०	नगरक्षेत्र का नाम	कक्षा 6			कक्षा 7			कक्षा 8			कुल योग		
		बालक	बालिका	योग	बालक	बालिका	योग	बालक	बालिका	योग	बालक	बालिका	योग
1	ओखलकांडा	766	553	1319	692	516	1208	638	473	1111	2066	1542	3608
2	धारी	419	389	808	312	238	550	248	209	457	979	836	1815
3	रामगढ	507	469	976	448	411	859	398	339	737	1353	1219	2572
4	बेतालघट	664	590	1254	581	514	1095	497	459	956	1742	1563	3305
5	भीमताल	977	873	1850	894	776	1670	842	718	1560	2713	2367	5080
6	कोटाबाग	751	618	1369	637	438	1075	525	393	918	1913	1449	3362
7	हल्द्वानी	1738	1678	3416	1598	1658	3256	1542	1497	3039	4878	4833	9711
8	रामनगर	867	831	1698	701	622	1323	497	550	1047	2065	2003	4068
	योग ग्राणीय	6689	6001	12690	5863	5173	11036	5157	4638	9795	17709	15812	33521
1	नगर नैनीताल	491	446	937	461	471	932	557	398	955	1509	1315	2824
2	नगर भवाली	88	110	198	108	90	198	112	90	202	308	290	598
3	नगर हल्द्वानी	1522	1584	3106	1543	1533	3076	1542	1434	2976	4607	4551	9158
4	नगर रामनगर	295	333	628	195	246	441	214	214	428	704	793	1497
	योग नगर	2396	2473	4869	2307	2340	4647	2425	2136	4561	7128	6949	14077
	महायोग	9085	8474	17559	8170	7513	15683	7582	6774	14356	24837	22761	47598

स्रोत - कार्यालय ए० न० शि० डी० / न० शि० डी०  
जनपद नैनीताल

छात्र संख्या (उच्च प्राथमिक स्तर)

जनपद नैनीताल

	कक्षा 6			कक्षा 7			कक्षा 8			कुल योग			
	बालक	बालिका	योग	बालक	बालिका	योग	बालक	बालिका	योग	बालक	बालिका	योग	
पारिषदय	सामान्य	3064	2847	5911	2718	2607	5325	2221	2194	4415	8003	7648	15651
	अनु० जाति	1200	1253	2453	968	924	1892	837	668	1505	3005	2845	5850
	अनु० जन जाति	41	25	66	16	17	33	7	2	9	64	44	108
	पिछडीजाति	105	139	244	118	133	251	82	118	200	305	390	695
	कुल	4410	4264	8674	3820	3681	7501	3147	2982	6129	11377	10927	22304
	अल्पसंख्यक	150	165	315	150	109	259	104	82	186	404	356	760
	विकलांग	19	18	37	13	12	25	11	12	23	43	42	85
राजकीय	सामान्य	1487	1277	2764	1230	1182	2412	1358	1181	2539	4075	3640	7715
	अनु० जाति	537	451	988	423	379	802	349	327	676	1309	1157	2466
	अनु० जन जाति	17	18	35	15	23	38	13	12	25	45	53	98
	पिछडीजाति	146	174	320	114	139	253	100	131	231	360	444	804
	कुल	2187	1920	4107	1782	1723	3505	1820	1651	3471	5789	5294	11083
	अल्पसंख्यक	222	79	301	188	49	237	129	45	174	539	173	712
	विकलांग	7	4	11	4	4	8	4	2	6	15	10	25
मान्यताप्राप्त	सामान्य	1717	1693	3410	1864	1549	3413	1942	1521	3463	5523	4763	10286
	अनु० जाति	344	237	581	341	217	558	328	209	537	1013	663	1676
	अनु० जन जाति	38	23	61	48	35	83	26	41	67	112	99	211
	पिछडीजाति	206	162	368	174	137	311	155	145	300	535	444	979
	कुल	2305	2115	4420	2427	1938	4365	2451	1916	4367	7183	5969	13152
	अल्पसंख्यक	172	374	546	161	315	476	144	300	444	477	989	1466
	विकलांग	1	1	2	3	2	5	2	0	2	6	3	9
अमान्य	सामान्य	136	124	260	96	128	224	132	187	319	384	439	803
	अनु० जाति	46	44	90	40	35	75	28	35	63	114	114	228
	अनु० जन जाति	0	3	3	0	2	2	0	1	1	0	6	6
	पिछडीजाति	1	4	5	5	6	11	4	2	6	10	12	22
	कुल	183	175	358	141	171	312	164	225	389	448	571	1059
	अल्पसंख्यक	12	23	35	3	35	38	8	33	41	23	91	114
	विकलांग	0	0	0	0	0	0	0	0	0	0	0	0
कुल योग	सामान्य	6404	5941	12345	5908	5466	11374	5653	5083	10736	17965	16490	34455
	अनु० जाति	2127	1985	4112	1772	1555	3327	1542	1239	2781	5441	4779	10220
	अनु० जन जाति	96	69	165	79	77	156	46	56	102	221	202	423
	पिछडीजाति	458	479	937	411	415	826	341	396	737	1218	1290	2508
	कुल	9085	8474	17559	8170	7513	15683	7582	6774	14356	24837	22761	47598
	अल्पसंख्यक	556	641	1197	502	508	1010	385	460	845	1443	1609	3052
	विकलांग	27	23	50	20	18	38	17	14	31	64	55	119

स्रोत - कार्यालय स० ब० शि० अ०/प्र०उ० वि० नि०/न० शि० अ०

जनपद नैनीताल

अध्यापक - विवरण (प्राथमिक स्तर) जनपद - नैनीताल

क्र०स०	विकास खण्ड / नगर क्षेत्र	वांछित			कार्यरत			कुल			अधिक			आवश्यकता			प्रतिशत प्रतिशत		
		प्र०अ०	स०अ०	योग	प्र०अ०	स०अ०	योग	प्र०अ०	स०अ०	योग	प्र०अ०	स०अ०	योग	प्र०अ०	स०अ०	योग	पुरुष	महिला	योग
	ओखलकांडा	141	175	316	78	67	145	63	108	171	0	0	0	63	108	171	53	46	99
1	धारी	68	75	143	54	56	110	14	19	33	0	0	0	14	19	33	9	12	21
2	रामगढ़	100	103	203	77	87	164	23	16	39	0	0	0	23	16	39	15	18	33
3	वेतालघाट	123	129	252	92	93	185	31	36	67	0	0	0	31	36	67	23	17	40
4	भीमताल	130	131	261	119	145	264	11	0	11	0	14	14	11	14	25	4	4	8
5	कोटाबाग	82	123	205	63	107	170	19	16	35	0	0	0	19	16	35	9	9	18
8	हल्द्वानी	96	240	336	91	218	309	5	22	27	0	0	0	5	22	27	0	0	0
7	रामनगर	90	155	245	79	135	214	11	20	31	0	0	0	11	20	31	10	9	19
8	योग ग्राणीण	830	1131	1961	653	908	1561	177	237	414	0	14	14	177	223	400	123	115	238
	नगर नैनीताल	23	46	69	22	37	59	1	9	10	0	0	0	1	9	10	0	0	0
1	नगर भवाली	3	4	7	3	5	8	0	0	0	0	1	1	0	1	1	0	0	0
2	नगर हल्द्वानी	24	118	142	24	58	82	0	60	60	0	0	0	0	60	60	3	5	8
3	नगर रामनगर	8	37	45	7	15	22	1	22	23	0	0	0	1	22	23	1	3	4
	योग नगर	58	205	263	56	115	171	2	91	93	0	1	1	2	90	92	4	8	12
	महायोग	888	1336	2224	709	1023	1732	179	328	507	0	15	15	179	313	492	127	123	250

स्रोत - कार्यालय स० वे० शि० अ०/प्र०उ० वि० नि०/न० शि० अ०  
जनपद नैनीताल

अध्यापक - विवरण (उच्च प्राथमिक स्तर) जनपद - नैनीताल

क्र०स०	विकास खण्ड / नगर क्षेत्र	वांछित			कार्यरत			कम			अधिक			आवश्यकता		
		प्र०अ०	स०अ०	योग	प्र०अ०	स०अ०	योग	प्र०अ०	स०अ०	योग	प्र०अ०	स०अ०	योग	प्र०अ०	स०अ०	योग
	ओखलकांडा	43	172	215	19	148	167	24	24	48	0	0	0	24	24	48
1	धारी	17	85	102	8	58	66	9	27	36	0	0	0	9	27	36
2	रामगढ	29	145	174	14	93	107	15	52	67	0	0	0	15	52	67
3	बेतालघाट	31	124	155	20	117	137	11	7	18	0	0	0	11	7	18
4	भीमताल	37	148	185	27	130	157	10	18	28	0	0	0	10	18	28
5	कोटाबाग	25	100	125	17	97	114	8	3	11	0	0	0	8	3	11
8	हल्द्वानी	30	123	153	26	121	147	4	2	6	0	0	0	4	2	6
7	रामनगर	32	128	160	21	135	156	11	0	11	0	7	7	11	0	11
8	योग ग्रामीण	244	1025	1269	152	899	1051	92	133	225	0	7	7	92	133	225
	नगर नैनीताल	4	20	24	0	27	27	4	0	4	0	3	3	4	0	4
1	नगर भवाली	0	0	0	0	0	0	0	0	0	0	0	0	0	0	0
2	नगर हल्द्वानी	6	41	47	2	23	25	4	18	22	0	0	0	4	12	16
3	नगर रामनगर	3	22	25	1	18	19	2	4	6	0	0	0	2	4	6
	योग नगर	13	83	96	3	68	71	10	22	32	0	3	3	10	16	26
	महायोग	257	1108	1365	155	967	1122	102	155	257	0	10	10	102	149	251

स्रोत - कार्यालय स० बे० शि० अ०/प्र०उ० वि० नि०/न० शि० अ०

जनपद नैनीताल

छात्र/अध्यापक अनुपात ( परिषदीय प्रा० वि० )

जनपद नैनीताल

क्र०स०	विकासखण्ड/ नगर क्षेत्र	छात्र संख्या	अध्यापक संख्या	छात्र/अध्यापक अनुपात
1	ओखलकांडा	7552	145	52
2	धारी	3595	110	33
3	रामगढ	4223	164	26
4	वेतालघाट	6170	185	33
5	भीमताल	4854	264	18
8	कोटाबाग	5558	170	33
7	हल्द्वानी	14781	309	48
8	रामनगर	9776	214	46
	योग ग्रामीण	56509	1561	36
1	नगर नैनीताल	1151	59	20
2	नगर भवाली	200	8	25
3	नगर हल्द्वानी	5530	82	67
4	नगर रामनगर	1746	22	79
	योग नगर	8627	171	50
-	महायोग	65136	1732	38

स्रोत - कार्यालय स० वे० शि० अ०/प्र०उ० वि० नि०/न० शि० अ०

जनपद नैनीताल

राजकीय हाईस्कूल एवं इन्टरमीडिएट विद्यालयों में कार्यरत अध्यापकों की संख्या जो कक्षा 6, 7, 8 में विद्यालय समय का 50 प्रतिशत से अधिक समय इन कक्षाओं को पढ़ाने में देते हैं।

तालिका

क्र. सं.	विकास खण्ड/नगर क्षेत्र	पुरुष	महिला	योग
1.	ओखलकांडा	16	—	16
2.	धरमपुरी	33	05	38
3.	रामगढ़	19	—	19
4.	बेतालघाट	44	09	53
5.	भीमताल	39	21	60
6.	कोटाबाग	40	23	63
7.	हल्द्वानी	27	18	45
8.	रामनगर	21	—	21
	योग — ग्रामीण	239	76	315
1.	नगर क्षेत्र नैनीताल	15	07	22
2.	नगर क्षेत्र भवाली	—	04	04
3.	नगर क्षेत्र हल्द्वानी	16	20	36
4.	नगर क्षेत्र रामनगर	11	12	23
	योग नगर	42	43	85
	महायोग	281	119	400

स्रोत - कार्यालय ज्ञानि० नि० नैनीताल  
जनपद में बेसिक शिक्षा के अतिरिक्त माध्यमिक स्तर के हाईस्कूल एवं इण्टर कालेज में कक्षा 6, 7, 8 में 11-14 वय वर्ग के बच्चे भी अध्ययन करते हैं इन विद्यालयों में 400 अध्यापक ऐसे हैं, जो शिक्षण का 50 प्रतिशत से अधिक समय कक्षा 6, 7, 8 में पढ़ाने पर देते हैं।

## 2.3 महिला समाख्या नैनीताल

मानव संसाधन विकास मन्त्रालय भारत सरकार द्वारा ग्रामीण क्षेत्रों में महिलाओं की शिक्षा, स्वास्थ्य तथा अन्य दैनिक जीवन से सम्बन्धित समस्याओं के प्रति महिलाओं में जागरूकता पैदा करने उनके निराकरण हेतु प्रभावी प्रयास तथा महिलाओं को उनके अधिकार तथा दायित्व की जानकारी देने के लिए महिला समाख्या का गठन किया।

जनपद नैनीताल में महिला समाख्या की शुरुआत माह नवम्बर 1996 में हुई। यह कार्यक्रम मानव संसाधन विकास मन्त्रालय, शिक्षा विभाग भारत सरकार द्वारा संचालित है। प्रारम्भिक सर्वेक्षण के पश्चात विकास खण्ड बेतालघाट के 80 गाँवों में इसे शुरू किया गया। क्षेत्र बेतालघाट जनपद नैनीताल का सबसे पिछड़ा क्षेत्र है। प्रति व्यक्ति कम आय, कठोर वर्षा आधारित कृषि, महिलाओं का शिथिल स्वास्थ्य, मद्यपान का अधिक प्रचलन तथा महिलाओं में शिक्षा का स्तर न्यून होने के कारण यह क्षेत्र चयनित किया गया था।

वर्तमान समय में बेतालघाट ब्लॉक के 80 गाँव तथा धारी ब्लॉक के 50 गाँवों में कार्यक्रम चल रहे हैं। इसमें से 42 संघों में महिलायें स्वयं वचत कोषों का संचालन भी कर रही हैं।

महिला समाख्या के अन्तर्गत महिलाओं द्वारा किये गये कुछ प्रयास निम्नलिखित हैं—

- बेहतर वातावरण निर्माण हेतु महिलाएँ विभिन्न मुद्दों जैसे जल, जंगल, जमीन, शराब, महिला उत्पीड़न, पर्यावरण, अतिवृष्टि, चक्का जाम, तथा लड़ाकियों की शिक्षा आदि पर पहल कर रही हैं।
- महिलाओं को यह महसूस होता है कि अब हम अकेले नहीं हैं, संगठन हमारे साथ है।
- दूसरों के दुःखों व परेशानियों के प्रति महिलाएँ संवेदनशील हैं।
- महिला संघों द्वारा अन्य सरकारी तथा गैर सरकारी विभागों का सम्पर्क बना है इससे उनमें आत्म विश्वास जागृत हुआ है।
- पुरुषों पर महिलाओं की निर्भरता कम हुई है, बाहर के काम भी महिलाएँ स्वयं कर रही हैं।
- महिला उत्पीड़न के विरोध में इनके संघ काम कर रहे हैं।

- संघ की महिलाएँ शिक्षा समिति की बैठकों में सक्रिय भागीदारी कर रही है। इसके साथ ही स्थानीय स्कूलों में शैक्षिक उन्नयन के लिए संघ, दबाब समूह के रूप में भी काम कर रही है।
- महिलाओं का समूह नेतृत्व की भूमिका में उभर कर आ रहा है।
- महिलाएँ अपने परिवार तथा गाँव में निर्णायक भूमिका के रूप में अग्रसर हैं।

## 2.4 बेसिक शिक्षा परियोजना

जनपद नैनीताल वर्ष 1993-94 से वर्ष 2000 तक बेसिक शिक्षा परियोजना से आच्छादित रहा। परियोजना अवधि में जनपद की 138 प्राथमिक विद्यालय से असेवित बस्तियों में नवीन प्राथमिक विद्यालय खोले गये। जनपद के 98 जीर्ण एवं ध्वस्त प्राथमिक विद्यालयों तथा 05 उच्च प्राथमिक विद्यालयों का पुर्ननिर्माण/पुर्नस्थापना की गयी। 511 शौचालय विहीन विद्यालयों में शौचालय तथा 403 विद्यालयों में पेयजल की व्यवस्था की गयी। 194 विद्यालयों में छात्र संख्या वृद्धि के कारण अतिरिक्त कक्षा कक्षों का निर्माण 406 प्राथमिक तथा 94 उच्च प्राथमिक कुल 500 विद्यालयों में मरम्मत कार्य कराया गया।

शिक्षा की गुणवत्ता को बढ़ाने के लिए जिला शिक्षा एवं प्रशिक्षण संस्थान भीमताल का सुदृढीकरण किया गया, जहाँ पर संदर्भदाताओं के विभिन्न प्रकार के प्रशिक्षणों का आयोजन किया गया। शैक्षिक स्तर का मूल्यांकन के आधार पर विद्यालयों का श्रेणीकरण किया गया।

प्रत्येक विकास खण्ड में ब्लाक संसाधन केन्द्र की स्थापना की गयी जिसके माध्यम से विद्यालयों का शैक्षिक स्पोर्ट दिया गया। विकास खण्डों में स्थित प्रत्येक न्याय पंचायत पर न्याय पंचायत संसाधन केन्द्र की स्थापना की गयी। जिसके माध्यम से विद्यालयों के पर्यवेक्षण के द्वारा शैक्षणिक गुणवत्ता का विकास किया गया।

जनपद में ऐसी बस्तियाँ जहाँ पर मानक के अनुसार विद्यालय नहीं खोले जा सकते थे वहाँ पर 39 शिक्षा घरों के माध्यम से विद्यालय न जाने वाले बच्चों को मुख्य धारा से जोड़ा गया। जनपद के 100 आंगनबाड़ी केन्द्रों को अतिरिक्त सुविधा देकर ई0सी0जी0ई0 केन्द्रों के मध्यम से पूर्व प्राथमिक शिक्षा दी गयी।



पाइलट प्रोजेक्ट के रूप में जनपद के 2 विकास खण्डों के 2 कन्या उच्च प्राथमिक विद्यालयों में कार्यानुभव के अन्तर्गत सिलाई तथा मोमवत्ती निर्माण का कार्य करवाया गया जो कि सफलतापूर्वक चल रहा है।

समुदाय की सहभागिता हेतु ग्राम शिक्षा समितियों का प्रशिक्षण किया गया जिनके द्वारा शून्य नियोजन सर्वेक्षण किया गया तथा प्रत्येक विकास खण्ड में अच्छा कार्य करने वाली ग्राम शिक्षा समिति को प्रोत्साहन दिया गया।

प्रत्येक परिषदीय प्राथमिक विद्यालय को ₹0 2000.00 तथा उच्च प्राथमिक विद्यालय को ₹0 4000.00 रुपये प्रतिवर्ष प्रति विद्यालय अनुदान दिया गया इससे विद्यालय की आवश्यक आवश्यकताओं की पूर्ति की गयी तथा विद्यालयों को आकर्षक बनाया गया।

शिक्षण को प्रभावी बनाने हेतु प्रत्येक अध्यापक को ₹0 500.00 प्रति वर्ष शिक्षण अधिगम सामग्री तैयार करने हेतु दिया गया। जिसके अन्तर्गत अध्यापक द्वारा स्वयं तथा बच्चों के सहयोग से पाठ से सम्बन्धित सामग्री का निर्माण किया गया। इसके लिए अध्यापकों को आवश्यक प्रशिक्षण एन0पी0आर0सी0 की प्रतिमाह होने वाली कार्यशालाओं में डाइट द्वारा दिया गया।

प्रत्येक विकास खण्ड में 6-6 सामुदायिक पुस्तकालय की व्यवस्था की गयी। जिसके द्वारा समुदाय के लोगों को लाभ मिल रहा है।

बेसिक शिक्षा परियोजना के अन्तर्गत भौतिक तथा वित्तीय प्रगति तालिका नं० 2.12 तथा 2.13 में अंकित है।

जनपद - नैनीताल

बेसिक शिक्षा परियोजना अन्तर्गत वर्ष 1993-94 से 2000 तक प्राप्त संसाधनों का विकासखण्डवार विवरण

तालिका नं० 2.12

क्र.सं.	विकास खण्ड / नगर क्षेत्र का नाम	नवीन प्रा० वि०	नवीन उ० प्रा० वि०	प्रा० वि० पुनर्निर्माण / पुनर्स्थापना	उ० प्रा० वि० पुनर्निर्माण पुनर्स्थापना	कुल शौचालय सं०	सकल निर्माण	अतिरिक्त कक्षा कक्षों का निर्माण	मरम्मत प्रा० वि०	मरम्मत उ० प्रा० वि०	मरम्मत योग
1.	ओखलकांडा	30	16	21	-	67	06	27	45	12	57
2.	धारी	12	07	09	-	53	04	19	40	07	47
3.	रामगढ़	18	08	09	-	64	06	17	57	13	70
4.	बेतालघाट	23	09	17	01	79	06	26	59	13	72
5.	भीमताल	19	11	10	-	70	06	22	59	13	72
6.	कोटाबाग	13	07	13	-	63	05	26	29	09	38
7.	हल्द्वानी	12	07	05	-	59	06	25	37	09	46
8.	रामनगर	11	09	08	02	55	05	28	49	07	56
	योग	138	74	92	03	511	44	190	375	83	458
1.	नगर हल्द्वानी	-	-	02	01	-	-	04	13	05	18
2.	नगर रामनगर	-	-	03	01	-	-	-	05	02	07
3.	नगर नैनीताल	-	-	01	-	-	-	-	13	04	17
4.	नगर भवाली	-	-	-	-	-	-	-	-	-	-
	योग	-	-	06	02	-	-	04	31	11	42
	महायोग	138	74	98	05	511	44	194	406	94	500

स्रोत - कार्यालय जिला बेसिक शिक्षा अधिकारी  
नैनीताल

तालिका नं० 2.13

Total Amount Received & Expenditure under BEPI I Phase & II Phase

District Nainital POSITION ON 01/01/2001

Budgt Provision/Amount Received				Detail of Expenditure		Rs. in Thousand				
Year	I Phase	II Phase	Total	Headwise Detail		District Nainital			U. S. Nagar	
						I Phase	II Phase	Total	I Phase	Total
93-94	11504	0	11504	Construction						
94-95	50000	0	50000	1.	Primary School	38475	15115	53590	18756	72346
95-96	91205	0	91205	2.	Upper primary School	17129	5514	22643	6379	29022
96-97	25900	0	25900	3.	NPRC Building	7741	0	7741	4480	12221
97-98	21000	0	21000	4.	One Room	3510	6795	10305	5900	16205
98-99	27555	1843	29398	5.	Two Room	95	0	95	1045	1140
99-2000	0	15648	15648	6.	Toilet	5110	0	5110	4050	9160
2000-2001	4390	877	5267	7.	Add. Water Facility	5407	0	5407	1192	6599
Total	231554	18368	249922	8.	Repair & Main. Of School	12016	0	12016	781	12797
				9.	Other Cons. Diet Dormetry, BRC Buit, Comp. Room	2308	0	2308	300	2608
					Total Sr. No. 1 to 9	91791	27424	119215	42883	162098
				10.	Precurement & Teach & Learn materail	21504	1516	23020	0	23020
				11.	School Improvement Grant	0	5548	5548	0	5548
				12.	Vehicle Purchase	264	0	264	0	264
				13.	Locl Training Grant	10594	1609	12203	0	12203
				14.	Incremental Staff & Teachers salary & Honori	39495	0	39495	0	39495
				15.	Free Text Book	2907	0	2907	0	2907
					Total Sr. No. 10 to 15	74764	8673	83437	0	83437
					Amount Refund to S.P.O.					4387
					Grand Total	166555	36097	202652	42883	249922

परियोजना कार्यकाल में राज्य परियोजना कार्यालय से उच्च अधिकारियों द्वारा जनपद के भ्रमण में जनपद नैनीताल की शिक्षा व्यवस्था को प्रभावी बनाने हेतु समय-समय पर सुझाव दिये गये तथा भ्रमण में जनपद के क्रियाकलापों की प्रगति पर संतोष व्यक्त किया गया। राज्य परियोजना निदेशक सुश्री वृन्दा स्वरूप द्वारा जनपद के कई विद्यालयों, न्याय पंचायत संसाधन केन्द्रों तथा ब्लाक संसाधन केन्द्रों का निरीक्षण किया गया तथा क्रियान्वयन सही पाया गया। परियोजना काल में ज्वाइंट रिव्यू मिशन द्वारा जनपद के कई विकास खण्डों के क्रियाकलापों के निरीक्षण से जनपद की प्रगति पर संतोष व्यक्त करते हुए जनपद की सराहना की गयी।

#### 2.4A जिला शिक्षा एवं प्रशिक्षण संस्थान, भीमताल

सभी के लिए शिक्षा परियोजनान्तर्गत वर्ष 1995 से 2000 तक जनपद नैनीताल के सेवारत प्राथमिक व उच्च प्राथमिक अध्यापकों, ग्राम शिक्षा समितियों के सदस्यों तथा सेवापूर्व प्राशिक्षण कार्यक्रमों का विवरण निम्नवत है-

**जिला - नैनीताल**  
**फाउण्डेशन कोर्स**  
**तालिका नं० 2.13 A**

क्र.सं.	ब्लाक	अध्यापकों की कुल सं०			प्रशिक्षित अध्यापक			अवशेष अध्यापक		
		पुरुष	महिला	योग	पुरुष	महिला	योग	पुरुष	महिला	योग
01	भीमताल	62	238	300	62	238	300	-	-	-
02	कोटाबाग	80	73	153	78	70	148	02	03	05
03	ओखलकांडा	167	13	180	159	12	171	08	01	09
04	रामगढ़	80	85	165	80	85	165	-	-	-
05	धारी	72	48	120	72	45	117	-	03	03
06	हल्द्वानी	95	283	378	95	280	375	-	03	03
07	बेतालघाट	134	48	182	130	86	176	04	02	06
08	रामनगर	130	94	224	129	94	223	01	-	01
	योग	820	882	1702	805	870	1675	15	12	27

स्रोत :- कार्यालय डायट, भीमताल

जिला-नैनीताल

भाषा प्रशिक्षण

तालिका नं. 2.13 B

क्र. सं.	ब्लाक	अध्यापकों की कुल सं०			प्रशिक्षित अध्यापक			अवशेष अध्यापक		
		पुरुष	महिला	योग	पुरुष	महिला	योग	पुरुष	महिला	योग
01	भीमताल	59	261	320	59	259	318	—	02	02
02	कोटावाग	74	83	157	73	82	155	01	01	02
03	ओखलकाडा	172	23	195	166	21	187	06	02	08
04	रामगढ़	95	101	196	93	99	192	02	02	04
05	धारी	70	52	122	70	51	121	—	01	01
06	हल्द्वानी	112	333	445	110	329	439	02	04	06
07	वेतालघाट	117	45	162	117	42	159	—	03	03
08	रामनगर	132	122	254	131	119	250	01	03	04
	योग	831	1020	1851	819	1002	1821	12	18	30

जिला-नैनीताल

भाषा अनुप्रक प्रशिक्षण

तालिका नं० 2.14

क्र. सं.	ब्लाक	अध्यापकों की कुल सं०			प्रशिक्षित अध्यापक			अवशेष अध्यापक		
		पुरुष	महिला	योग	पुरुष	महिला	योग	पुरुष	महिला	योग
01	भीमताल	50	256	306	49	254	303	01	02	03
02	कोटाबाग	89	91	180	89	91	180	—	—	—
03	ओखलकाडा	160	29	189	157	23	180	03	06	09
04	रामगढ़	71	83	154	71	81	152	—	02	02
05	धारी	63	58	121	61	58	119	02	—	02
06	हल्द्वानी	70	353	423	69	353	422	01	—	01
07	वेतालघाट	138	69	207	138	68	206	—	01	01
08	रामनगर	128	109	237	125	104	229	03	05	08
	योग	769	1048	1817	759	1032	1791	10	16	26

स्रोत - कार्यालय डायट भीमताल

**जनपद-नैनीताल**  
**गणित चतुर्थ फेरा प्रशिक्षण**  
**तालिका नं० 2.15**

क्र.सं.	ब्लाक	प्रशिक्षित अध्यापक विवरण						सम्पूर्ण योग
		प्र० अ०			स० अ०			
		पुरुष	महिला	योग	पुरुष	महिला	योग	
01	भीमताल	36	98	134	18	161	179	313
02	धारी	37	23	60	24	35	59	119
03	रामगढ़	33	51	84	36	35	71	155
04	बेतालघाट	77	27	104	54	47	101	205
05	कोटाबाग	51	22	73	26	72	98	171
06	रामनगर	64	26	90	83	113	196	286
07	हल्द्वानी	37	69	106	32	273	305	411
08	ओखलकांडा	67	09	76	67	18	85	161
	योग	402	325	727	340	754	1094	1821

**जनपद-नैनीताल**  
**पूर्व माध्यमिक गणित प्रशिक्षण**  
**तालिका नं० 2.16**

क्र.सं.	विकास खण्ड	प्रशिक्षित अध्यापक विवरण		सम्पूर्ण योग
		पूर्व माध्यमिक अध्यापक	रा० इ० क०/ राअ०मा०वि०	
01	भीमताल	56	10	66
02	कोटाबाग	42	07	49
03	ओखलकांडा	42	01	43
04	रामगढ़	46	02	48
05	धारी	31	07	38
06	हल्द्वानी	49	17	66
07	बेतालघाट	48	01	49
08	रामनगर	68	04	72
	योग	382	49	431

स्रोत - कार्यालय डायट, भीमताल

जनपद-नैनीताल  
पूर्व माध्यमिक विज्ञान प्रशिक्षण  
तालिका नं० 2.17

क्र०सं०	विकास खण्ड	प्रशिक्षित अध्यापक विवरण		सम्पूर्ण योग
		पूर्व माध्यमिक अध्यापक	रा०इ०क० / रा०उ०मा०वि०	
01	भीमताल	30	00	30
02	कोटाबाग	21	01	22
03	ओखलकाँडा	30	03	33
04	रामगढ़	17	00	17
05	धारी	15	03	18
06	हल्द्वानी	29	04	33
07	बेतालघाट	23	00	23
08	रामनगर	31	02	33
योग		196	13	209

जनपद - नैनीताल  
पर्यावरण अध्ययन प्रशिक्षण  
तालिका नं०-2.18

क्र०सं०	विकास खण्ड	प्रशिक्षित अध्यापक विवरण		सम्पूर्ण योग
		प्रधान अध्यापक	सहायक अध्यापक	
01	भीमताल	137	170	307
02	कोटाबाग	58	345	403
03	ओखलकाँडा	55	70	125
04	रामगढ़	87	78	165
05	धारी	101	93	194
06	हल्द्वानी	88	150	238
07	बेतालघाट	76	100	176
08	रामनगर	101	90	191
योग		703	1096	1799

स्रोत - कार्यालय डायट, भीमताल

## जनपद— नैनीताल

ग्राम शिक्षा समितियों के कुल प्रशिक्षणों की स्थिति:—

तालिका— नं०— 2.19

क्र०सं०	ब्लाकों की सं०	कुल ग्राम शिक्षा समितियों की सं०	प्रशिक्षित सदस्यों की संख्या		
			पुरुष	महिला	योग
1	08	429	5863	3323	9186

स्रोत — कार्यालय डायट, भीमताल

## सेवापूर्व विभाग

तालिका नं०—2.20

(बी० टी० सी० प्रशिक्षण में जनपद नैनीताल व उधमसिंह नगर दोनों के प्रशिक्षण सम्मिलित हैं)

वर्ष 1993—94 से अब तक सेवा पूर्व विभाग द्वारा निम्नानुसार बी०टी०सी० प्रशिक्षण सम्पन्न कराया गया:—

सत्र	कक्षा(बी०टी०सी०)	छात्राध्यापक	छात्राध्यापिका	योग
1995—96	प्रथम वर्ष	18	42	60
	द्वितीय वर्ष	18	41	59
1996—97	प्रथम वर्ष	53	55	108
	द्वितीय वर्ष	14	41	55
1997—98	द्वितीय वर्ष	53	55	108
2000—2001	प्रथम वर्ष	25	24	49
	द्वितीय वर्ष	22	23	45

स्रोत — कार्यालय डायट, भीमताल

वर्ष 1994 से 96 तक उपरोक्त प्रशिक्षण के लिए अभ्यर्थियों के चयन का आधार लिखित एवं मौखिक परीक्षाएँ थी । इस चयन प्रक्रिया में 70 प्रतिशत बालिकाओं तथा 30 प्रतिशत बालकों के लिए स्थान उपलब्ध था, परन्तु वर्ष 1995 से बालक—बालिकाओं के लिए उपलब्ध स्थान क्रमशः 50 प्रतिशत कर दिये गये ।

उपरोक्त प्रशिक्षण कार्यक्रमों के अतिरिक्त जिला शिक्षा एवं प्रशिक्षण संस्थान, भीमताल, जनपद नैनीताल द्वारा निम्नलिखित प्रशिक्षण कार्यक्रम भी वर्ष 95 से वर्ष 2001 तक सम्पन्न किये गये हैं:—



- विभिन्न प्रशिक्षणों से संबंधित संदर्भदाताओं का प्रशिक्षण
- परिषदीय विद्यालयों में नव नियुक्त अध्यापकों का सेवा पूर्वागम प्रशिक्षण।
- ई0सी0 सी0 ई0 के कार्यकर्तियों का प्रशिक्षण।
- शिक्षाघर के अनुदेशकों का प्रशिक्षण।
- प्रा0 विद्यालयों का वेसलाइन सर्वेक्षण।
- डायट सीतापुर में वेसलाइन सर्वेक्षण।
- बेसिक शिक्षा अधिकारियों, उप वे0 शि0 सहायक, वे0 शि0 अधिकारियों, वरिष्ठ प्रवक्ताओं, प्रवक्ताओं, बी0आर0सी0/एन0पी0आर0सी0 समन्वयकों की 4 दिवसीय विजनिंग कार्यशाला।
- स्थानीय लेखकों, कवियों के माध्यम से क्षेत्रीय अनुपूरक साहित्य का निर्माण 03 दिवसीय कार्यशाला।
- बी0आर0सी0, एन0पी0आर0सी0 समन्वयकों की प्रबन्ध नियोजन सम्बन्धी कार्यशाला 03 दिवसीय।
- कक्षा 1, 2, एवं कक्षा 4 के भाषा, गणित परीक्षण हेतु उपकरणों का निर्माण।
- प्रा0 विद्यालयों के शैक्षिक उन्नयन हेतु उनका श्रेणीकरण।
- प्रा0 विद्यालयों के शैक्षिक समस्याओं के निदान हेतु किये गये क्रियात्मक शोध।
- ग्राम सभा अमियां, अमतपुर क्षेत्र भीमताल तथा ग्राम वसई क्षेत्र रामनगर में शालात्यागी सर्वेक्षण।
- संस्थान में जनपद नैनीताल के समस्त बी0आर0सी0 में मेटेरियल मेलों का आयोजन।
- डी0 पी0 ई0 पी0 जनपद बागेश्वर, चम्पावत, पिथौरागढ़, टिहरी एवं उत्तरकाशी के लिए बेस लाइन सर्वेक्षण कार्यशाला।
- बेस लाइन सर्वेक्षण अन्तिम मूल्यांकन।
- विशिष्ट बी0 टी0 सी0 के अभ्यर्थियों के 30 दिवसीय प्रशिक्षण
- सेवारत सी0पी0एड0 अध्यापकों का बी0टी0सी0 प्रशिक्षण।

- कुमायूँ मण्डल के बी०आर०सी०, एन०पी०आर०सी० के समन्वयकों, सरगनाई विद्यालयों व अध्यापकों का 10 दिवसीय शिक्षा मित्र सम्बन्धी प्रशिक्षण।
- उत्तरांचल के समस्त डायट्स के प्रवक्ताओं का शिक्षा मित्र संबंधी संदर्भदाता प्रशिक्षण।
- कक्षा 1,2 तथा 3 को पढ़ाने वाले अध्यापकों का पाठ्य पुस्तक समालोचना सम्बन्धी 10 दिवसीय प्रशिक्षण।
- कक्षा 1 को पढ़ाने वाले प्राथमिक विद्यालयों के अध्यापकों एवं पूर्व प्राथमिक शिक्षकों के सम्बन्धित आगनवाड़ी कार्यकर्तियों का प्रशिक्षण।
- सीमेट द्वारा आयोजित ए०बी०एस०ए०, एस०डी०आई०व प्रा० विद्यालयों के प्रधान अध्यापकों की शोध कार्यशाला।
- जनपद नैनीताल की ग्राम सभाओं में स्कूल चलों अभियान का संचालन।
- जनपद नैनीताल के कोटाबाग, धारी भीमताल के नगरपालिका के विद्यालयों का सर्वेक्षण।
- प्राथमिक विद्यालयों में क्लास रूम आब्जर्वेशन स्टडी।
- कक्षा 1, 2 तथा 4 के भाषा, गणित विषयों के परीक्षण हेतु उपकरणों का निर्माण।
- बी० आर० सी०, एन० पी० आर० सी० समन्वयकों द्वारा विद्यालयों का श्रेणीकरण तथा 'स', 'द' श्रेणी के विद्यालयों को "अ", "ब" श्रेणी में लाने का प्रयास।

उपरोक्त समस्त प्रशिक्षण व अन्य कार्यक्रम जनपद नैनीताल व उधम सिंह नगर दोनो के लिए सम्मिलित रूप में कराये गये।

## 2.5 विद्यालयों का श्रेणीकरण

जनपद के 888 प्राथमिक विद्यालयों में गुणात्मक सुधार, प्रवेश में वृद्धि, शालात्याग छात्रों की संख्या में कमी, भौतिक संसाधनों में वृद्धि, अध्यापकों के प्रशिक्षण, अध्यापकों व व्यक्तित्व एवं कार्यप्रणाली, विद्यालय की शैक्षिक स्थिति, ग्राम शिक्षा समिति के सदस्यों व प्रशिक्षण तथा जन सहभागिता के आधार पर विद्यालयों के वीक्षण निरीक्षण करने के उपरान्त समस्त प्राथमिक विद्यालयों के श्रेणीकरण की स्थिति निम्न प्रकार है:-

प्राथमिक विद्यालयों का विकास खण्डवार श्रेणीकरण:-

तालिका नं०-2.21

क्र०सं०	क्षेत्र	कुल विद्यालय	ए	बी	सी	डी
1	ओखलकांडा	141	16	98	27	
2	धारी	67	32	35	—	
3	रामगढ़	100	42	58	—	
4	बेतालघाट	123	44	79	02	
5	भीमताल	131	30	99	—	
6	कोटाबाग	82	33	49	03	
7	हल्द्वानी	96	22	71	13	
8	रामनगर	90	19	58	45	
योग		830	238	547	45	
1	नगर क्षेत्र नैनीताल	23	04	16	03	
2	नगर क्षेत्र भवाली	03	01	—	02	
3	नगर क्षेत्र हल्द्वानी	24	—	18	06	
4	नगर रामनगर	08	03	03	02	
योग		58	08	37	13	
महायोग		888	246	584	58	
प्रतिशत			27.7	65.76	6.53	

स्रोत - कार्यालय डायट, भीमताल

नगर क्षेत्र, हल्द्वानी में कोई भी प्राथमिक विद्यालय "ए" श्रेणी में नहीं है। 18 प्राथमिक विद्यालय "बी" श्रेणी में आते हैं। इसी प्रकार ग्रामीण क्षेत्र ओखलकाण्डा के 27 तथा ग्रामीण क्षेत्र रामनगर के 13 विद्यालय जो "सी" श्रेणी में आते हैं। पूर्ण प्रयास किया जायेगा कि हल्द्वानी के 18 प्राथमिक विद्यालय "बी" श्रेणी से "ए" श्रेणी में तथा ओखलकाण्डा व रामनगर के क्रमशः 27 तथा 13 प्राथमिक विद्यालय "बी" व "ए" श्रेणी में लाना आगामी योजना में प्रस्तावित किया गया है।

बेसिक शिक्षा परियोजना में प्राथमिक विद्यालयों के स्तरान्वयन के लिए श्रेणीकरण का प्रयास प्रगतिपूर्ण रहा है तथा विद्यालयों संकुलों व बी० आर०सी० के बीच पारस्परिक प्रतिस्पर्धा व गुणवत्ता संवर्द्धन में भी हुआ है।

# जनपद - नैनीताल

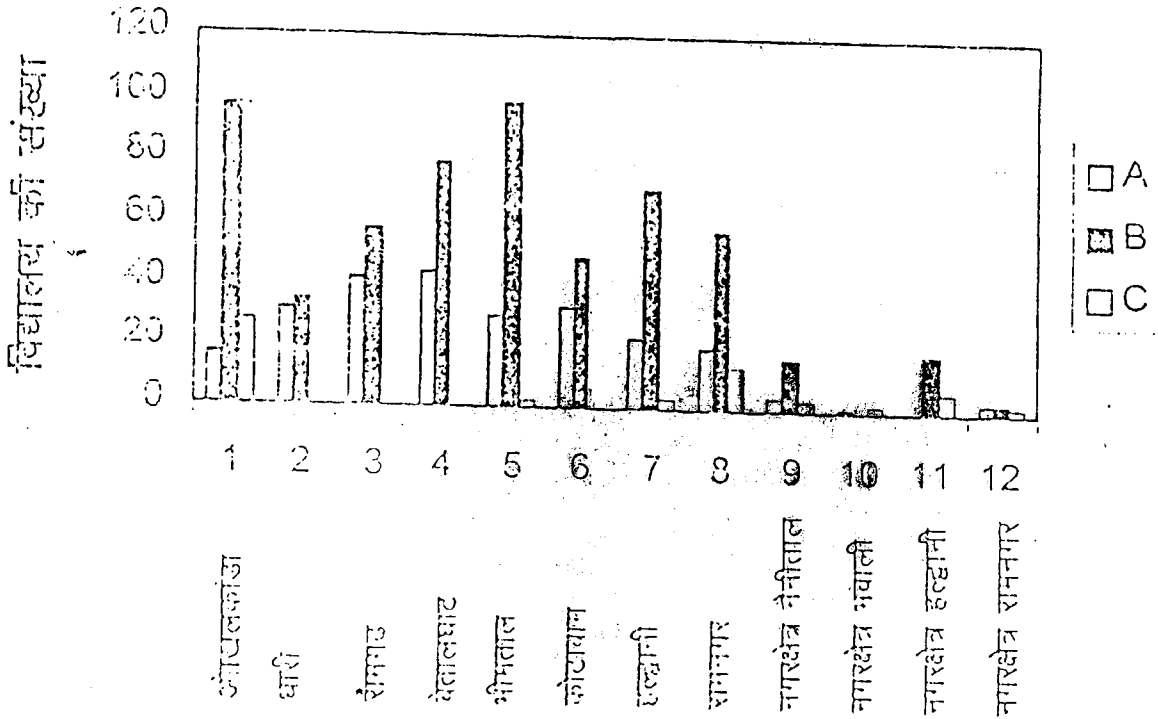
परिषदीय प्राथमिक विद्यालयों का श्रेणीकरण  
(वर्ष 2000-2001)

कुल विद्यालय 383

'अ' श्रेणी में 246

'ब' श्रेणी में 584

'स' श्रेणी में 058



विद्यालयों के श्रेणीकरण के लिए निर्धारित मूल्यांकन प्रपत्र व संशोधित मूल्यांकन प्रपत्र जिसको विद्यालयों के श्रेणीकरण हेतु प्रयोगार्थ लाया गया था, नगूना रूप में निम्नलिखित है—

परिशिष्ट "क"

मूल्यांकन प्रपत्र (1999-2000 से प्रभावी)

जिला शिक्षा एवं प्रशिक्षण संस्थान, भीमताल (नैनीताल)  
जनपद—नैनीताल/उधमसिंहनगर

विकासखण्ड:—.....एन०पी०आर०सी०..... उ०प्रा०वि/प्रा०वि०.....

मूल्यांकन बिन्दु	पूर्णांक	प्राप्तांक	टिप्पणी
1. <u>विद्यालय का भौतिक वातावरण</u>			
(अ) रंगाई—पुताई	01		
(ब) शंचालय	01		
(स) पीने का पानी	01		
(द) विद्यालय अभिलेख	01		
(य) पुस्तक वितरण	01		
(र) ग्राम शिक्षा योजना	1/2		
(ल) विद्यालय की बाह्य भित्ती पर शैक्षिक आँकड़े तथा मानचित्र	01		
(व) शिक्षण अधिगम सामग्री	01		
(च) विद्यालय अनुदान का प्रयोग	01		
(छ) सौन्दर्यीकरण	01		
(ज) स्वास्थ्य परीक्षण	1/2		
योग:—	10		
2. <u>शिक्षक सम्बन्धी</u>			
(अ) व्यक्तित्व	02		
(ब) समाज/ अभिभावकों से सम्बन्ध एवं सम्पर्क	02		
(स) विषय ज्ञान एवं शिक्षण तैयारी	02		
(द) प्राप्त प्रशिक्षणों का प्रयोग कीर्तिष्थिती एवं नवाचार	02		
(य) विद्यालय व्यवस्था एवं नियोजन की क्षमता ।	02		
योग:—	10		

3. कक्षा का सामान्य वातावरण			
(अ) शैक्षिक वातावरण	01		
(ब) बैठने की व्यवस्था	01		
(स) पाठ्यपुस्तकें तथा अन्य शिक्षण सामग्री	01		
(द) शिक्षण विधियाँ	01		
(य) समयबद्धता	01		
(र) अध्यापक की संचालकता तथा व्यवहार	01		
(ल) छात्रों की प्रतिभागिता तथा समता के मुद्दे	01		
(व) अध्यापक की मनोवृत्ति तथा दृष्टिकोण	01		
(च) छात्र मूल्यांकन तथा अनुश्रवण	01		
(छ) कक्षा अध्यापक तथा बच्चों पर उनकी पाठ्यपुस्तकें हैं	01		
योग:-	10		
कुल योग:-	30		

वीक्षणकर्ता का नाम.....

पदनाम .....

हस्ताक्षर .....

संशोधित प्रपत्र

मूल्यांकन प्रपत्र (2001-02) से प्रभावी

प्रा0विद्यालय का नाम:- .....

वीक्षण का दिनांक:.....

ब्लाक .....

एन0पी0आर0सी0:.....

विद्यालय का भौतिक वातावरण	नूल्यांकन बिन्दु	पूर्णांक	प्राप्तांक	टिप्पणी
	1	2	3	4
	1. विद्यालय में उपलब्ध भौतिक संसाधनों का उपयोग एवं रखरखाव	2		
	2. विद्यालय अभिलेख	1		
	3. पुस्तक वितरण	1		
	4. शिक्षण अधिगण सामग्री	2		
	5. विद्यालय की वाह्य भित्ती पर शैक्षिक आंकड़े तथा मानचित्र सेवित क्षेत्र	2		
	6. प्राप्त अनुदानों एवं छात्रनिधियों का उपयोग	2		
		10		
शैक्षिक वातावरण	1. अध्यापक, अभिभावक एवं छात्र सम्बन्ध	3		
	2. अध्यापक विषय ज्ञान एवं शिक्षण तैयारी	3		
	3. प्राप्त प्रशिक्षणों के उपयोग की स्थिति नवाचार	2		
	4. नियोजन क्षमता, शिक्षण व्यवस्था, दैनिक, साप्ताहिक, मासिक विद्यालय व्यवस्था	3		
	5. पाठ्यक्रम का समयानुसार निर्धारण एवं उसके अनुरूप छात्रों का शैक्षिक स्तर	2		
	6. कक्षा कार्य की जांच	1		
	7. समय बद्धता	1		
	8. छात्र मूल्यांकन एवं अनुश्रवण	1		
	9. पाठ्य सहगामी क्रियाकलापों का आयोजन	2		
	10. नैतिक शिक्षा/ बोध	2		
	योग:-	20		
	कुल योग:-	30		

वीक्षणकर्ता के हस्ताक्षर-

नाम-

पद-

संस्था का नाम-

## अध्याय – 3

### नियोजन प्रक्रिया

नियोजन प्रक्रिया के तीन आयाम नीति निर्धारण, योजना क्रियान्वयन तथा अनुश्रवण एवं मूल्यांकन हैं। जनपद की योजना के नियोजन हेतु आवश्यक है कि विगत में हुई उपलब्धियों के आधार पर वर्तमान स्थिति का मूल्यांकन कर भविष्य की योजना का प्रारूप बनाया जाय।

जनपद नैनीताल में सभी के लिए शिक्षा परियोजना अन्तर्गत वर्ष 93 से 2000 तक उपलब्धियों का उल्लेख अध्याय-2 में किया गया है। वर्तमान में सर्व शिक्षा अभियान द्वारा सामुदायिक सहभागिता से प्राथमिक शिक्षा के सार्वभौमिकरण के लिए जनपद स्तर पर सर्व शिक्षा अभियान के अन्तर्गत एक सशक्त योजना बनाने की आवश्यकता है। इस अभियान में सामुदायिक सहभागिता सुनिश्चित करते हुए ग्राम तथा मजरे स्तर से योजना तैयार करायी गयी है। समुदाय द्वारा क्षेत्र की समस्याएँ रेखांकित की गई तथा उद्देश्यों की प्राप्ति के लिये योजना निर्माण कर उसका क्रियान्वयन सुनिश्चित कराया जायेगा।

#### 3.1 बालगणना

जनपद नैनीताल में वर्ष 2001 में बस्ती तथा मजरे को इकाई मानते हुए बालगणना की गई तथा प्राप्त आंकड़ों को विकास खण्डवार जनपद स्तर पर संकलित किया गया। आंकड़ों के विश्लेषण से जनपद के लिये बेसिक शिक्षा की आवश्यकताओं के लिये ग्राम स्तर पर ग्राम शिक्षा समितियों द्वारा प्रस्ताव भी पारित किये गये। जिन्हें वरीयता क्रम में जिला प्लान में समाहित किया गया। यह कार्य जून 2001 में प्रा० वि० के अध्यापकों एवं स० बे० शि० अ०/प्रति उप वि० निरीक्षक के माध्यम से कराया गया। विगत वर्षों में किये गये बेस लाइन सर्वेक्षण की भी सहायता ली गई।

#### 3.2 स्कूल चलो अभियान

माह जुलाई 2001 में विद्यालय न जाने वाले बच्चों को शिक्षा की मुख्य धारा से जोड़ने के लिये जनपद में विद्यालयवार स्कूल चलो अभियान की रैलियां, गोष्ठियों का



आयोजन किया गया। अपेक्षित सहयोग के लिये प्रयत्न किये गये। शिक्षक-अभिभावक गोष्ठियों से भी बच्चों को स्कूलों में दाखिला दिलाया गया।

### 3.3 सर्व शिक्षा अभियान हेतु अभिमुखीकरण प्रयास

सर्व शिक्षा अभियान में लक्ष्य एवं उद्देश्यों पर चर्चा, स्कूली शिक्षा के संतोषजनक गुणवत्ता, धारण, शिक्षा में नवाचारों तथा सिविल कार्यों की पूर्ति हेतु दिनांक 5, 6 जुलाई 2001 में शिक्षा निदेशक श्री एम० सी० पंत की अध्यक्षता में रूलेक देहरादून में एक संगोष्ठी का आयोजन किया गया जिसमें उत्तरांचल के संयुक्त शिक्षा निदेशक, डायट प्राचार्य, जि० बे० शि० अधिकारियों, स० बे० शि० अधिकारियों, डायट प्रवक्ताओं आदि ने प्रतिभाग किया। संगोष्ठी का उद्देश्य उत्तरांचल राज्य में जन-जागरण कराना था। इसी से अभिप्रेरित और निर्देशित होकर दिनांक 6-8-2001 को डायट प्राचार्य भीमताल, नैनीताल द्वारा सर्व शिक्षा अभियान को गाँव-गाँव व प्रत्येक प्राथमिक विद्यालय में इसके लक्ष्य व उद्देश्यों को समझाने व उसके अनुसार कार्य करने हेतु पुनः संगोष्ठी /कार्यशाला का आयोजन किया गया। जिसमें जनपद के जि० बे० शि० अधिकारी स० बे० शि० अ०, प्रति उप वि० निरीक्षक, नगर शिक्षा अधिकारियों, बी० आर० सी० एन० पी० आर० सी० समन्वयकों, एन० जी० ओ० कार्यकर्ताओं, डायट प्रवक्ताओं ने प्रतिभाग किया। इस बैठक में सूचनाओं के प्रपत्रों पर चर्चा कर उनका निर्माण भी किया गया ताकि जनपद नैनीताल में सूचनाओं के संकलन में एकरूपता रहे। बैठक के सभी प्रतिभागियों को अपने-अपने स्तर से जनपद के प्रत्येक गाँव मजरा, बस्ती, मौहल्ला की शिक्षा से सम्बन्धित आवश्यकताओं को प्रमाण सहित चिन्हित कर दिनांक 20-8-2001 तक डायट भीमताल में जमा करने हेतु निर्देशित किया गया। प्रतिभागियों से विशेष रूप में यह भी आग्रह किया गया कि आवश्यकताओं के चिन्हीकरण में ग्राम शिक्षा समिति के सदस्यों, वार्ड सदस्यों, अभिभावकों, समाज के प्रतिष्ठित व्यक्तियों व विशिष्ट समूहों के मुख्याओं को निश्चित रूप में सम्मिलित किया जाय। बी० आर० सी० स्तर पर 5-5 सदस्यों की भी टीमों का गठन किया गया।

उपरोक्त क्रम को आगे बढ़ाते हुए जनपद नैनीताल के आठों विकास खण्डों तथा नगर क्षेत्रों में शिक्षा समिति के सदस्यों, ब्लाक स्तरीय जन प्रतिनिधियों सी० डी० एस० कार्यकर्ताओं आदि के सहयोग से सहायक बेसिक शिक्षा अधिकारियों व प्रति उप विद्यालय

निरीक्षकों द्वारा अभिमुखीकरण के लिए संगोष्ठियों का आयोजन किया। इसका उद्देश्य सर्व शिक्षा अभियान के लिए जन जागरण करना तथा ब्लाक स्तर पर शिक्षकों को सूचना प्रपत्रों में होने वाली संभाविक कठिनाइयों का निराकरण करना भी था। समयभाव होने पर भी सभी का अच्छा सहयोग प्राप्त हुआ तथा जन प्रतिनिधियों एवं अभिभावकों को प्राथमिक शिक्षा में अपनी जिम्मेदारी का एहसास हुआ।

मानव संसाधन विकास मंत्रालय भारत सरकार के दिशा निर्देशन में एन० एस० डी० ए० आर टी० मसूरी में जिला पर्सपैक्टिव प्लान के निर्माण हेतु 5 दिवसीय कार्यशालाओं का आयोजन दिनांक 28-08-2001 से दिनांक 15-09-2001 तक 3 चरणों में चलाया, जिसमें जि० बे० शि० अधिकारियों, उप बे० शि० अ०, स० बे० शि० अधिकारी, डायट के प्रवक्ताओं, तथा जनपद स्तर के सेवा निवृत्त अधिकारियों को संदर्भ व्यक्तियों के रूप में प्रशिक्षित किया गया व कुल 10 व्यक्तियों को जनपद नैनीताल के पर्सपैक्टिव प्लान के निर्माण हेतु प्रशिक्षित किया गया। दिनांक 20-09-2001 को डायट के प्राचार्य व जि० वि० नि० तथा जि० बे० शि० अ० नैनीताल की सम्मिलित बैठक का आयोजन जू० हा० मल्लीताल, नैनीताल में किया। जिसमें आ० बी० आर० सी० व डायट प्रवक्ताओं एवं संदर्भ व्यक्तियों ने प्रतिभाग किया ताकि सर्व शिक्षा अभियान में 0-6, 6-14, वय वर्ष के बच्चों के लिए प्राथमिक निःशुल्क शिक्षा की व्यवस्था जिला सूचनाओं के एकत्रीकरण में समरूपता हेतु 32 मुख्य प्रपत्रों को मुद्रित करवाकर जनपद नैनीताल के 2000 प्रा० वि०, जू० हाईस्कूल /इन्टर (बालक व बालिका) हेतु पहुँचाने की व्यवस्था की गई।

विभिन्न तिथियों में 5-5 सदस्यों की ब्लाक स्तरीय कोर कमेटी के सहयोग से स० बे० शि० अ० व प्रति उप वि० नि० के संयोजकत्व में बैठक का आयोजन विकास खण्ड स्तर पर किया गया जिसमें एन० एस० डी० ए० आर० टी० से प्रशिक्षित प्रशिक्षकों व जिला संदर्भ व्यक्तियों ने प्रतिभाग दिनांक 24-09-2001 से 6-10-2001 तक किया। कार्यक्रम सारणी में वर्णित है।

इस प्रकार सम्पूर्ण जनपद की प्राथमिक विद्यालयों व उनके सेवित क्षेत्रों की सूचना 32 प्रपत्रों में ग्राम शिक्षा समितियों के माध्यम से पारित प्रस्तावों की प्रति सहित स्रोत के रूप में संकलित की गयी।

जनपद नैनीताल बेसिक शिक्षा परियोजना से आच्छादित होने के कारण ई0 एन0 आई0 एस0 से प्राप्त आंकड़ों को भी वार्षिक पर्सपेक्टिव प्लान में आधार बनाया गया है तथा जनपद की वर्ष 2001-2002 की सामाजिक एवं भौगोलिक स्थितियों को शैक्षिक परिप्रेक्ष्य में देखते हुए किया गया है। जनपद में कुल 442 ग्राम शिक्षा समितियों द्वारा ग्राम सभावार विशिष्ट वस्तियों को ध्यान में रखते हुए सामुदायिक सहभागिता एवं महिला प्रतिभागिता के आधार पर सर्वशिक्षा अभियान के उद्देश्यों की पूर्ति हेतु सूचनाओं का संकलन किया गया।

जनपद के परिसीमन के आधार पर जिला निर्वाचन कार्यालय से परिसीमन सम्बन्धी आँकड़े तथा जनगणना निदेशालय लखनऊ से 2001 की जनसंख्या आँकड़ों को संकलित किया गया तथा विशिष्ट समूहों के चयन हेतु जनपद स्तर से संदर्भ व्यक्तियों द्वारा बस्ती के प्रत्येक परिवार से व्यक्तिगत सम्पर्क भी किया गया।

### 3.4 सर्वशिक्षा अभियान में नियोजन स्तर

#### जनपद स्तर

1. जिलाधिकारी नैनीताल -	अध्यक्ष
2. मुख्य विकास अधिकारी नैनीताल-	उपाध्यक्ष
3. विशेषज्ञ बेसिक शिक्षा अधिकारी नैनीताल -	सदस्य / सचिव
4. जिला विद्यालय निरीक्षक नैनीताल -	सदस्य
5. जिला समाज कल्याण अधिकारी नैनीताल -	सदस्य
6. प्राचार्य जिला शिक्षा एवं प्रशिक्षण संस्थान भीमताल -	सदस्य
7. मुख्य चिकित्सा अधिकारी, नैनीताल -	सदस्य
8. अधिशासी अभियन्ता लोक निर्माण विभाग / ग्रामीण अभियंत्रण सेवा-	सदस्य
9. जिला कार्यक्रम अधिकारी, नैनीताल -	सदस्य
10. महिला सामख्या अधिकारी -	सदस्य
11. ब्लाक प्रमुख -	सदस्य
12. जिला परिषद अध्यक्ष द्वारा नामित सदस्य -	सदस्य

13. ज्येष्ठ प्रमुख दो जिसमें एक महिला अनु० जाति -	सदस्य
14. जिला युवा कल्याण अधिकारी-	सदस्य
15. स्नातक / स्नाकोत्तर महाविद्यालयों के दो प्रवक्ता जो समाजशास्त्र तथा शिक्षा शास्त्र से संबन्धित हो -	सदस्य
16. स्वयं सेवी संस्था के सदस्य -	सदस्य
17. जिला सूचना अधिकारी -	सदस्य
18. जिला क्रीडा अधिकारी -	सदस्य
19. अधिशासी अभियन्ता जल संस्थान / जलनिगम	सदस्य
20. नगर प्रमुख --	सदस्य
21. नगर निगम / प्रमुख द्वारा नामित प्रत्येक नगरपालिका परिषद से	दो सदस्य
22. राज्य या राष्ट्रीय पुरस्कार प्राप्त अध्यापक -	सदस्य
23. उप बेसिक शिक्षा अधिकारी -	सदस्य।

### नगर शिक्षा समिति

1. अध्यक्ष नगरपालिका परिषद -	अध्यक्ष
2. नगर शिक्षा अधिकारी -	सदस्य सचिव
3. अधिशासी अधिकारी नगर पालिका -	सदस्य
4. अध्यक्ष नगरपालिका परिषद द्वारा नामित -	दो सदस्य
5. उप जिला अधिकारी / सिटी मजिस्ट्रेट -	उपाध्यक्ष (या)
6. मुख्य चिकित्सा अधीक्षक -	सदस्य
7. सहायक अभियन्ता जल संस्थान / विद्युत खण्ड -	सदस्य
8. जिला समाज कल्याण अधिकारी द्वारा नामित सदस्य -	सदस्य
9. वरिष्ठ प्रधान अध्यापक उ० प्रा० / प्राथमिक विद्यालय -	सदस्य
10. मान्यता प्राप्त विद्यालयों के प्रबंधकों की समिति के अध्यक्ष / मंत्री-	सदस्य
11. सहायक नगर शिक्षा अधिकारी	सदस्य

12. जनप्रतिनिधि / प्रभावी व्यक्ति	सदस्य
13. राजकीय इन्टर कालेजों के वरिष्ठ प्रधानाचार्य/प्रधानाचार्या	सदस्य
14. स्वयं सेवी संस्था के प्रतिनिधि -	एक सदस्य
15. डी0 डी0 एस0 पर्यवेक्षक-	सदस्य
16. महिला मंगलदल / संगठन -	सदस्य

### ग्राम / वार्ड शिक्षा समिति

1. ग्राम प्रधान/वार्ड सभासद -	अध्यक्ष
2. वरिष्ठ प्रधानाध्यापक प्रा0 / उ0 प्रा0	सदस्य सचिव
3. पुरुष अभिभावक (अनुसूचित जाति)	सदस्य
4. महिला अभिभावक (प्रतिनिधि सदस्य)	सदस्य
5. अध्यक्ष विद्यालय अभिभावक समिति	सदस्य
6. अधिकतम अंक प्राप्त करने वाले छात्र/छात्रा की माता	सदस्य
7. न्यूनतम अंक प्राप्त करने वाले छात्र/ छात्राओं का पिता	सदस्य

महिला शिक्षा को प्रोत्साहन देने हेतु महिला समाख्या एवं बाल विकास का सहयोग लिया जायेगा। इसके अतिरिक्त ग्राम्य विकास विभाग से स्वयं सहायता समूह के माध्यम से महिलाओं में शिक्षा के प्रति जागरूकता लायी गयी तथा एम0 टी0 ए0 के गठन की भी चर्चा की गई। स्वास्थ्य विभाग के सहयोग से समस्त बच्चों का स्वास्थ्य परीक्षण विद्यालय स्तर पर एक निर्धारित कार्यक्रमानुसार किया जायेगा जिसमें चिकित्साधिकारी, ए0एन0एम0 व फार्मासिस्ट का आवश्यक सहयोग लिया जायेगा। गम्भीर रूप से बीमार बच्चों को उपचार हेतु जिला चिकित्सालय को भेजा जायेगा।

यथासम्भवतः बच्चों के स्वास्थ्य परीक्षण में एम0 टी0 ए0 का सहयोग लिया जायेगा और आवश्यकतानुसार मुख्य रोगों के निदान हेतु विकास खण्ड स्तर पर दवाइयों के रख-रखाव व प्रयोग की व्यवस्था भी सुनिश्चित की जायेगी। इसके लिए आवश्यक वित्तीय व्यवस्था की जायेगी।

## विकास खण्ड स्तर

सर्वशिक्षा अभियान के द्रुत क्रियान्वयन एवं प्रचार प्रसार व अपेक्षित सामाजिक सहयोग हेतु 5-5 सदस्यीय ब्लाक स्तरीय कोर ग्रुप का गठन किया गया है स० बे० शि० अ०, प्रति उप० वि० नि० के संयोजकत्व में वी० आर० सी० समन्वय, सह समन्वयक, वी० आर० सी० के निकटस्थ प्रा० वि० के महिला प्रधानाध्यापिका, विकास खण्ड शिक्षा समिति द्वारा नामित सदस्य को सम्मिलित किया गया है।

## विद्यालय स्तर

वी० आर० सी० कोर ग्रुप द्वारा समस्त प्रा० विद्यालयों के प्रधानाध्यापक व सहायक अध्यापक के संयोजकत्व में विद्यालय कोर ग्रुप का गठन किया गया जिसमें ग्राम का बहुउद्देशीय कर्मी, ग्राम शिक्षा समिति के दो सदस्य एक महिला व एक पुरुष, तथा अनुसूचित जाति/जनजाति /पिछड़ी जाति की महिला अभिभावक को शामिल करने के लिए कहा गया है। यह भी प्रयास किया गया है कि आवश्यकतानुसार विद्यालय स्तर पर सदस्यों को प्राथमिक शिक्षा के विकास हेतु कम या अधिक किया जा सकता है।

## 3.5 योजना निर्माण के लिए आयोजित बैठकों का विवरण

क्र० सं०	दिनांक	स्थान	प्रतिभागी	विचार विमर्श के मुद्दे
1.	13.6.2001	जि०बे०शि०अधिकारी कार्यालय नैनीताल	जि० बे० शि० अधि० स० बे० शि० प्र० उ० वि० निरीक्षक न० शि० अधी० कुल प्रतिभागी-21	सर्वशिक्षा अभियान में तथ्यपरक आंकड़े संकलन करने हेतु बालगणना एवं सर्व सूचना प्रपत्रों के माध्यम से सूचना पर विचार विमर्श एवं नये सत्र में शत प्रतिशत नामांकन पर विचार विमर्श सर्व शिक्षा अभि० के लक्ष्य एवं उद्देश्यों पर गुणवत्ता पर एवं धारण पर चर्चा। सिविल वर्क की जानकारी रूचिपूर्ण शिक्षा पर चर्चा एवं शिक्षा में नवाचार सामुदायिक सहभागिता एवं गैर सरकारी संगठनों के सहयोग पर चर्चा।

2.	5.7.2001 से 7.7.2001	रूलेक देहरादून	निदेशक, संदर्भ व्यक्ति, जि० वे० शि० अधिकारी, डायट प्राचार्य, एन० जी० ओ० नगर शिक्षा अधिकारी, ए० बी० एस० ए० डायट प्रवक्ता संयुक्त शिक्षा निदेशक-60	सर्वशिक्षा अभियान के लक्ष्य एवं उद्देश्यों पर, गुणवत्ता पर एवं धारण पर चर्चा। सिविल वर्क की जानकारी, रूचिपूर्ण शिक्षा पर चर्चा एवं शिक्षा में नवाचार, सामुदायिक सहभागिता एवं गैर सरकारी संगठनों के सहयोग पर चर्चा।
3.	6.8.2001	डायट भीमताल	प्राचार्य, उपप्राचार्य वरिष्ठ प्रवक्ता, उप वे० शि० अ०, ए० बी० एस०, प्रति 30 वि० नि०, नगर शिक्षा अधिकारी, डायट प्रवक्ता एवं बी० आर० सी० समन्वयक-42	सर्व शिक्षा अभियान के लक्ष्य एवं उद्देश्यों पर चर्चा तथा 20 अगस्त तक आकड़ों का संकलन करने हेतु निर्देश।
4.	10.8.2001 से 18.8.2001	समस्त विकास खण्ड एवं नगर क्षेत्र में।	बी० ई० सी० सदस्य, अभिभावक, वार्ड सदस्य, जन प्रतिनिधि, सी० डी० एस० पदाधिकारियों स० वे० शि० अ० तथा नगर शिक्षा अधिकारी की बैठक	सर्व शिक्षा अभियान को जन-2 तक पहुँचाना तथा समुदाय की सहभागिता।
5.	28.8.2001 से 1.9.2001 4.9.2001 से 8.9.2001 11.9.2001 से 15.9.2001	एन० एस० डी० ए० आर० टी० मंसूरी	जि०वे०शि०अ०, उप वे०शि०अ०, स० वे०शि०अ०, प्र०उ०वि०नि०, डायट प्रवक्ता, संदर्भ व्यक्ति।	जिला पर्स पैक्टिव प्लान निर्माण हेतु प्रशिक्षण।

6.	20.9.2001	कार्यालय जि० बे० शि०अ० नैनीताल	एन० एस० डी० ए० आर० टी० से प्रशिक्षण प्राप्त सभी व्यक्ति, समस्त ए०वी०एस० ए०, प्र०उ०वि०नि०, बी०आर०सी० समन्वयक ।	पर्स पैक्टिव प्लान हेतु प्रत्येक विद्यालय को सर्वेक्षण प्रपत्रों का वितरण एवं सर्वेक्षण प्रपत्रों की सूचनाओं पर विचार विमर्श, सर्वेक्षण में सामुदायिक सहभागिता, विशिष्ट समूहों हेतु कार्ययोजना पर चर्चा ।
7.	24.9.2001  25.9.2001	बी०आर० सी० धौलाखेड़ा,  टिक्कू मॉडर्न स्कूल हल्द्वानी	जिलास्तरी संदर्भ व्यक्ति (2) स० बे० शि० अ० खण्ड विकास अधिकारी, ब्लाक प्रमुख, नगरपालिका सदस्य ग्राम प्रधान बहुददेशी, कर्मचारी बी० आर० सी० एन० पी० आर० सी० समन्वयक जनप्रतिनिधि व वार्ड सदस्य	ग्राम स्तर, बस्ती स्तर, पर बैठकों के आयोजन पर चर्चा, प्रस्ताव लिखित रूप से जिला स्तर पर भेजने पर चर्चा, विशिष्ट क्षेत्रों वंचित क्षेत्रों का पहुंच हेतु व्यापक चर्चा ।
8.	26.9.2001	बी० आर० सी० रामनगर, कोटाबाग	जिलास्तरीय संदर्भ व्यक्ति (2) स० बे० शि० अ० खण्ड विकास अधिकारी, ब्लाक प्रमुख, ग्राम प्रधान बहुददेशीय कर्मचारी बी० आर० सी० एन० पी० आर० सी० समन्वयक, जनप्रतिनिधि, नगर पालिका अध्यक्ष, वार्ड मेम्बर	ग्राम स्तर, बस्ती पर बैठकों के आयोजन पर चर्चा, बस्ती विशिष्ट छात्रों भौगोलिक विषमताओं युक्त क्षेत्रों वन क्षेत्रों में पहुंच दुर्गम स्थलों में शिक्षा व्यवस्था पर चर्चा सर्व शिक्षा अभियान के लक्ष्यों एवं उद्देश्यों पर चर्चा ।



9.	4.10.2001	बी० आर० सी० भीमताल एवं धारी	जिला स्तरीय संदर्भ व्यक्ति स० वे० शि० अ० खण्ड वि० अधिकारी ब्लाक प्रमुख, ग्राम प्रधान बहुद्देशी कर्मचारी बी० आर० सी० / एन० पी० आर० सी० समन्वयक जनप्रतिनिधि जिला पंचायत	ग्राम तथा बरती स्तर पर बैठकों के आयोजन पर चर्चा विशिष्ट क्षेत्रों भौगोलिक विषमताओं से युक्त क्षेत्रों वन क्षेत्रों में पहुंच तथा दुर्गम स्थलों में शिक्षा व्यवस्था पर चर्चा। सर्व शिक्षा अभियान के लक्ष्यों उद्देश्यों पर चर्चा।
10.	4.10.2001 5.10.2001	बी०आर०सी० बेतालघाट एन०पी०आर०सी० रामगढ़, खैरना	जिला स्तरीय संदर्भ व्यक्ति स० वे० शि० अ० खण्ड वि० अधिकारी ब्लाक प्रमुख बहुद्देशीय कर्मचारी बी० आर० सी० / एन० पी० आर० सी० समन्वयक जनप्रतिनिधि जिला पंचायत, उप शिक्षा निदेशक श्री एन० सी० कबडवाल व श्रीमती रेनु पन्त तथा राज्य संदर्भ समूह के सदस्य।	ग्राम तथा बरती स्तर पर बैठकों के आयोजन पर चर्चा विशिष्ट क्षेत्रों भौगोलिक विषमताओं से युक्त क्षेत्रों, वन क्षेत्रों में पहुंच दुर्गम स्थलों में शिक्षा व्यवस्था पर चर्चा, सर्व शिक्षा अभियान के लक्ष्यों, उद्देश्यों पर चर्चा।

11.	4.10.2001	वी०आर०सी० ओखलाकांडा	जिला स्तरीय संदर्भ व्यक्ति स० वे० शि० अ० खण्ड वि० अधिकारी ब्लाक प्रमुख ग्राम प्रधान बहुददेशीय कर्मचारी, बी० आर० सी० / एन० पी० आर० सी० समन्वयक जनप्रतिनिधि जिला पंचायत।	ग्राम तथा बस्ती स्तर पर बैठकों के आयोजन पर चर्चा, विशिष्ट क्षेत्रों भौगोलिक विषमताओं से युक्त क्षेत्रों, वन क्षेत्रों में पहुंच दुर्गम स्थलों में शिक्षा व्यवस्था पर चर्चा सर्वशिक्षा अभियान के लक्ष्यों उद्देश्यों पर चर्चा
12.	6.10.2001	नगर क्षेत्र नैनीताल पूर्व माध्यमिक विद्यालय मल्लीताल	नगर शिक्षा अधीक्षक ए० बी० एस० ए० वार्ड सदस्य अध्यापक	सर्व शिक्षा अभियान के लक्ष्य तथा उद्देश्यों की चर्चा, विशिष्ट क्षेत्रों विद्यालयों की समस्याओं पर चर्चा तथा प्राथमिक शिक्षा की समस्याओं को चिन्हिकरण हेतु जन सहभागिता पर चर्चा।

### 3.6 योजना निर्माण में वृहत् बैठक का आयोजन

दिनांक 23/10/2001 को एन०एस० डार्ट की टीम द्वारा जिलाधिकारी नैनीताल की अध्यक्षता में विभिन्न विभागों के अधिकारियों, जनप्रतिनिधियों आदि के साथ बैठक आयोजित की गयी। सर्वप्रथम डॉ० एच० सी० पोखरियाल, एन० एस० डार्ट मसूरी द्वारा सर्व शिक्षा योजना के लक्ष्य एवं उद्देश्यों पर विस्तृत रूप से प्रकाश डाला गया तदुपरान्त उपस्थित विभिन्न शिक्षाविदों, जनप्रतिनिधियों तथा विभिन्न विभागीय अधिकारियों द्वारा आमंत्रित सुझावों पर विचार व्यक्त किये गये।

समाज कल्याण अधिकारी नैनीताल द्वारा विचार व्यक्त किया गया कि सर्वशिक्षा अभियान के सम्बन्ध में प्रचार-प्रसार की अधिक आवश्यकता है। पूर्व में मूलभूत सुविधायें विकसित की गयी परन्तु गुणात्मक सुधार अपेक्षित रूप से नहीं हो पाया है। विद्यालयों में अध्यापकों की कमी है कुछ विद्यालय बन्द भी हो जाते हैं। प्रति विद्यालय 5 अध्यापकों की आवश्यकता वक्ता द्वारा बतलाई गयी। पर्वतीय क्षेत्रों में शिक्षा रोजगार के रूप में विकसित हुई है। अतः प्राथमिक स्तर से अंग्रेजी शिक्षण पर बल दिया गया।

उपाध्यक्ष जि० पं० नैनीताल द्वारा सर्व शिक्षा अभियान के पत्रक को, जो अंग्रेजी भाषा में वितरित किया गया था, हिन्दी में छपवाकर उपलब्ध करवाने का सुझाव दिया गया। उनके द्वारा पर्वतीय क्षेत्र की भौगोलिक प्रतिकूल परिस्थिति के अनुसार अध्यापक छात्र मानक को वर्तमान मानक से शिथिल कर 1:25 करने का सुझाव दिया गया। विद्यालयों के खुलने व बन्द होने के समय का अनुपालन नहीं होता है इसके लिए प्राथमिक शिक्षा की व्यवस्था ग्राम पंचायतों को स्थानान्तरित करने का प्रस्ताव भी रखा गया है।

प्रत्येक विद्यालय में क्रीडा मैदान, शौचालय, चाहरदीवारी, पेयजल सुविधा अनिवार्य रूप से उपलब्ध कराने का सुझाव भी उक्त प्रतिनिधि द्वारा दिया गया।

सभासद न० पा० हल्द्वानी द्वारा सुझाव दिया गया कि बच्चों को पाठ्य पुस्तकें माह जुलाई के प्रथम सप्ताह में अवश्व वितरित कर दी जाएं। विद्यालयों के निरीक्षण का अधिकार वार्ड सदस्यों को दिये जाने का भी प्रस्ताव उनके द्वारा रखा गया।

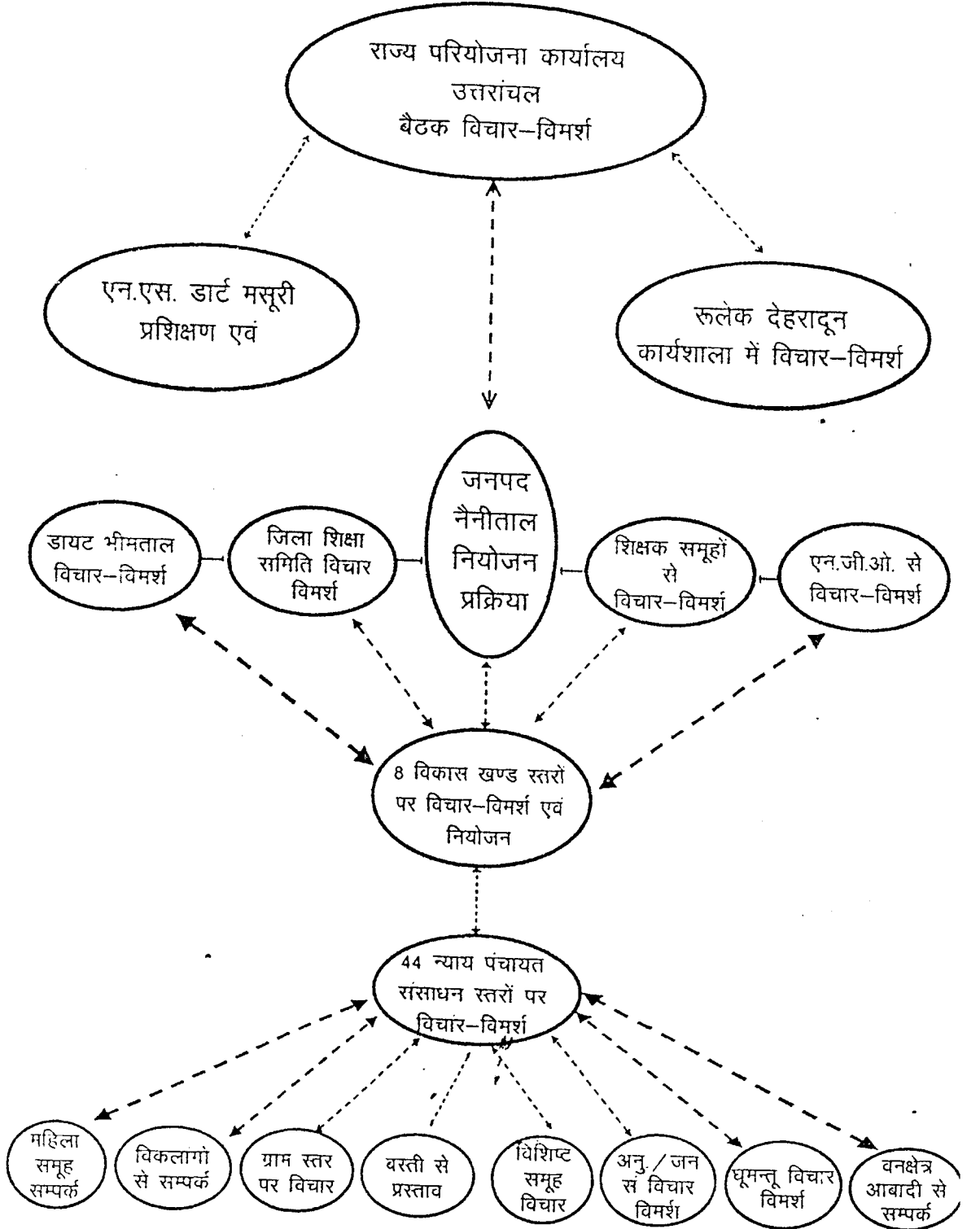
ओखलकांडा ब्लाक प्रमुख ने अवगत किया कि ओखलकांडा क्षेत्र में अध्यापकों की कमी है। बी.ई.पी. की कमियों को ध्यान में रखकर वर्तमान सर्व शि० अ० योजना बनाई जाय ताकि इसमें कोई कमी न रह जाय।

नगर पालिका अध्यक्ष हल्द्वानी द्वारा पू० मा० स्तर पर कम्प्यूटर की शिक्षा देने पर बल दिया गया। नगर क्षेत्र के जीर्ण-क्षीर्ण भवनों की मरम्मत हेतु मांग की गयी।

ब्लाक प्रमुख रामनगर द्वारा अध्यापकों को शिक्षण कार्य के अतिरिक्त अन्य कार्यों में योजित न करने का प्रस्ताव रखा गया। इसके अतिरिक्त अध्यापकों के असंतुलित वितरण को ठीक किये जाने की आवश्यकता इंगित की। आंगनबाड़ी केन्द्रों की कार्यकर्त्रियों के मानदेय वृद्धि, पेयजल देयकों के भुगतान की व्यवस्था करने का प्रस्ताव रखा गया।

ग्राम प्रधान देवीधूरा द्वारा सभी बच्चों के अनिवार्य स्वास्थ्य परीक्षण का सुझाव दिया गया। वी. ई. सी. को सक्रिय किये जाने तथा विद्यालयों के नियमित निरीक्षण का प्रस्ताव भी रखा गया।

सर्व शिक्षा अभियान 2001-2007  
नियोजन आरेख



## अध्याय – 4

### सर्व शिक्षा अभियान के लक्ष्य, उद्देश्य तथा जनपद के परिपेक्ष्य में विवेचना

सर्व शिक्षा अभियान एक ऐसा कार्यक्रम है जिसमें सामुदायिक सहभागिता द्वारा गुणवत्ता परक प्रारम्भिक शिक्षा को सर्व सुलभ बनाने के लिए निश्चित समय सीमा के अन्तर्गत योजना निर्धारित की गयी है। यह अभियान बुनियादी शिक्षा के माध्यम से सामाजिक न्याय को बढ़ावा देने का एक अवसर प्रदान करता है। सर्व शिक्षा अभियान पंचायती राज संस्थाओं, स्कूल प्रबन्ध समितियों वार्ड/ग्राम तथा स्लम स्तरीय शिक्षा समितियों, अभिभावक शिक्षक संघों, मातृ शिक्षक संघों तथा स्वायत्त परिषदों को प्राथमिक शिक्षा के प्रबन्धन में प्रभावी ढंग से शामिल करने का एक प्रयास है। यह अभियान केन्द्र, राज्य सरकार और स्थानीय शासन व समुदाय की समर्पित भागीदारी से संचालित योजना है।

#### 4.1 सर्व शिक्षा अभियान के लक्ष्य

सर्व शिक्षा अभियान का उद्देश्य वर्ष 2010 तक 6 से 14 वय वर्ग के सभी बच्चों को उपयोगी एवं लाभदायक प्रारम्भिक शिक्षा उपलब्ध कराने का है। इसके अतिरिक्त सामाजिक, क्षेत्रीय तथा लैंगिक विषमताओं को दूर करना, बच्चों को विद्यालय में प्रवेश दिलाना, उन्हें पूर्ण समय तक विद्यालय में बनाये रखना तथा उन्हें गुणवत्तायुक्त शिक्षा प्राप्त करने में सम्पूर्ण समुदाय की भूमिका निश्चित करना इस अभियान का प्रमुख लक्ष्य है।

#### 4.2 सर्व शिक्षा अभियान के उद्देश्य

1. सभी बच्चों का वर्ष 2003 तक शिक्षण संस्थाओं में प्रवेश कराना।
2. प्रवेश लिए हुए सभी बच्चों का वर्ष 2007 तक कक्षा 5 तक की प्राथमिक शिक्षा पूरी करना।
3. सभी बच्चों का वर्ष 2010 तक कक्षा 8 तक की प्रारम्भिक शिक्षा पूरी करना।
4. गुणवत्ता पर बल दिया जाय जो बच्चों के लिए, जीवनोपयोगी सिद्ध हो।
5. प्रवेश लिए हुए सभी बच्चे बीच में विद्यालय न छोड़े।

6. शिक्षा के माध्यम से बालक/बालिका एवं सामाजिक ऊँच-नीच का भेदभाव दूर करना

#### 4.3 जनपद का उद्देश्य

1. प्रारम्भिक शिक्षा के प्रचार एवं प्रसार में समुदाय की अधिकतम सहभागिता प्राप्त व उन्हें प्राथमिक शिक्षा से जोड़ना तथा विद्यालय प्रबन्धन हेतु ग्राम शिक्षा समिति नगर/वार्ड शिक्षा समितियों को प्रभावी बनाना।
2. बालिकाओं एवं वंचित वर्ग के बच्चों के लिए विशेष वातावरण का सृजन व शत-प्रतिशत प्रवेश तथा ठहराव की अवधारणा को प्राप्त करना।
3. विभिन्न विभागों से सामंजस्य बैठकर उनका अधिकतम लाभ प्राथमिक शिक्षा के विकास हेतु लेना।
4. शिक्षक/छात्रों के पारस्परिक सम्बन्ध, शिक्षक/अभिभावक समिति, ग्राम शिक्षा समिति नगर वार्ड शिक्षा समिति, यू0आर0सी0बी0आर0सी0, एन0पी0आर0सी0, सी0आर0सी0 डब्लू0आर0सी0 व निरीक्षक वर्ग के बीच पारस्परिक समन्वय द्वारा शैक्षिक उन्नयन हेतु कार्य करना।
5. शैक्षिक सम्प्राप्ति हेतु शिक्षकों के शिक्षण कौशल का विकास करना।
6. असेवित क्षेत्रों/विशेष समूह हेतु शैक्षणिक सुविधाओं का विकास करना।
7. वर्तमान शैक्षणिक सुविधाओं में वृद्धि करना तथा संस्थाओं (डायट, बी0आर0सी0 यू0आर0सी0, एन0पी0आर0सी0 सी0आर0सी0, डब्लू0आर0सी0) का सुदृढीकरण करना है।
8. एन0ई0आर0 में आवश्यक वृद्धि लाना।

#### 4.4 जनपद के मुद्दे

1. विकलांग (मूक व बधिर) बच्चों के शिक्षण की व्यवस्था जनपद में संचालित सी0बी0एस0सी0 द्वारा मान्यता प्राप्त संस्था वीरशिवा हल्द्वानी में प्रवेश दिलाने का प्रयत्न किया जाना इस अभियान में प्रस्तावित है।

2. स्वास्थ्य विभाग के समन्वयन से दृष्टिहीन, कम श्रवण क्षमता वाले, मन्द बुद्धि तथा हाथ-पांव से विकलांग बच्चों के लिए चिकित्सा सुविधा तथा आवश्यक उपकरण उपलब्ध कराने की व्यवस्था किया जाना प्रस्तावित है।
3. हल्द्वानी, रामनगर तथा कोटाबाग विकास खण्डों में कूड़ा बीनने वाले तथा अन्य समुदाय के बच्चे जो विद्यालय से बाहर हैं। उनके लिए ए0आई0ई0 केन्द्रों की व्यवस्था प्रस्तावित की गयी है।
4. जनपद के ओखलकांडा, धारी, बेतालघाट, कोटाबाग तथा हल्द्वानी क्षेत्रों में आई0सी0डी0एस0 द्वारा संचालित बाल विकास परियोजनाएँ नहीं हैं जिससे निर्धन परिवारों के बच्चे जिनमें मुख्यतया बालिकाएँ हैं अपने छोटे भाई-बहिनों की देखरेख में लगी होने के कारण विद्यालयी शिक्षा ग्रहण नहीं कर पा रही हैं। इसके लिए उपरोक्त क्षेत्रों में आंगनबाड़ी केन्द्रों को प्रस्तावित किया गया है।
5. सामान्यतया जनपद नैनीताल में विद्यालयों में पहुँच तथा धारण की समस्या न्यून है बेसिक शिक्षा में मुख्य समस्या शैक्षिक गुणवत्ता सम्बर्द्धन की है इसके लिए अध्यापकों को प्रभावी प्रशिक्षण व्यवस्था, सामुदायक सहभागिता हेतु एम0टी0ए0, पी0टी0ए0 तथा बी0ई0सी0 को प्रभावी बनाये जाने की आवश्यकता है इसके लिए आवश्यक प्रशिक्षणों को प्रस्तावित किया गया है।
6. अध्यापकों की अभिरूचि विद्यालयी कार्यों के प्रति जागृत करने के लिए यह आवश्यक है कि उनकी समस्याओं का त्वरित निदान विकास खण्ड स्तर पर किया जाय। इसके लिए प्रशासनिक एवं वित्तीय अधिकारों का विकेन्द्रीकरण विकास खण्ड स्तर तथा विद्यालय स्तर पर किया जाना प्रस्तावित है ताकि विद्यालयों में शैक्षिक गुणवत्ता का विकास हो सके।
7. वर्तमान में लगभग 100 विद्यालयों पर एक निरीक्षक का प्राविधान है जो विद्यालयी निरीक्षण के लिए उपयोगी नहीं है। निरीक्षण को प्रभावी बनाने के लिए प्रस्ताव किया गया है।
8. विगत दीर्घ अवधि से परिषदीय विद्यालयों में कक्षा 5 व 8 की सार्वजनिक परीक्षा न होने से शैक्षिक स्तर में गिरावट आयी है इसके सुधार के लिए नियमित रूप से कक्षा 5

व 8 की सार्वजनिक परीक्षा को प्रस्तावित किया गया है। अनुत्तीर्ण छात्रों के लिए परीक्षा सुधार व्यवस्था भी प्रस्तावित की गयी है।

9. पूर्व माध्यमिक स्तर पर कम्प्यूटर शिक्षा की व्यवस्था भी प्रस्तावित की गई है ताकि उच्च प्रा० वि० वर्तमान में चल रहे सुविधा सम्पन्न विद्यालयों के क्रम-में आ सकें।
10. जनपद के 44 एन० पी० आर० सी० तथा 10 सी० आर० सी० में प्रत्येक एक प्राथमिक व उच्च प्राथमिक विद्यालय को मानक विद्यालय के रूप में विकसित करने का प्रस्ताव किया गया है ताकि समीपवर्ती अन्य विद्यालयों में प्रतिस्पर्धा का विकास हो सके।
11. एन० पी० आर० सी० व सी० आर० सी० स्तर पर अध्यापकों के शिक्षण उन्नयन के लिए 5-5 अध्यापकों को पुरस्कृत करने हेतु सर्व शिक्षा अभियान में प्रस्तावित किया गया है तथा शिथिल शिक्षण कार्य कर रहे अध्यापकों को चिन्हित किया जाना भी प्रस्तावित किया गया है।



## अध्याय – 5

### जनपद की आवश्यकतायें एवं उनका क्रियान्वयन

#### 9.1 पहुँच

##### 1. ई0 जी0 एस0 केन्द्रों की स्थापना

जनपद नैनीताल वर्ष 1993-94 से दिसम्बर 2000 तक बेसिक शिक्षा परियोजना से आच्छादित था। इस अवधि में जनपद के 138 असेवित बस्तियों में प्राथमिक विद्यालयों की स्थापना की गयी। जनसंख्या वृद्धि एवं भौगोलिक कारणों से जिनमें वनभूमि पर विद्यालय निर्माण की अनुमति न होने से अनेक स्थानों पर विद्यालय स्थापित नहीं किए जा सकते हैं। दुर्गम पर्वतीय क्षेत्रों में छात्र संख्या मानक से बहुत कम है अतः इनमें भी प्रत्येक स्थान पर विद्यालय खोला जाना सम्भव नहीं है। इस परिप्रेक्ष्य में क्षेत्रीय सर्वेक्षण तथा स्थानीय जन प्रतिनिधियों की मांग पर 104 शिक्षा गारंटी केन्द्रों की स्थापना विभिन्न विकास खण्डों में चरणबद्ध रूप प्रस्तावित की गई है। वर्ष 2001-02 में 25 तथा वर्ष 2002-03 में 49 केन्द्र प्रस्तावित हैं, इस प्रकार 2001-02 तथा 2002-03 के कुल 74 केन्द्रों हेतु धनराशि का प्राविधान वर्ष 2002-03 में किया गया है, शेष 30 केन्द्र वर्ष 2003-04 में संचालित करने हेतु प्रस्तावित किए गए हैं।

#### ई0 जी0 एस0 केन्द्रों की आवश्यकता

विकासखण्ड का नाम	ओखलकाण्डा	धारी	रामगढ़	वेतालघाट	भीमताल	कोटाबाग	हल्द्वानी	रामनगर	यांग ग्रामीण	नगर नैनीताल	नगर भवाली	नगर हल्द्वानी	नगर रामनगर	चोग नगर	महायोग
ई0 जी0 एस0	30	13	6	8	0	10	9	17	93	0	0	7	4	11	104

41

## 2. उच्च प्राथमिक विद्यालयों की स्थापना

देशिक शिक्षा परियोजनान्तर्गत उच्च प्राथमिक विद्यालयों से असेवित 74 बस्तियों में उच्च प्राथमिक विद्यालयों की स्थापना की गयी। वर्तमान मानक के आधार पर 27 उच्च प्राथमिक विद्यालयों की जनपद के विभिन्न क्षेत्रों में आवश्यकता है। वर्ष 2003-2004 के लिए 15 एवं वर्ष 2004-05 के लिए 12 उच्च प्राथमिक विद्यालयों की स्थापना का प्रस्ताव किया गया है।

उपरोक्त नवीन उच्च प्राथमिक विद्यालयों की स्थापना के अन्तर्गत विद्यालय भवन के अतिरिक्त शौचालय, पेयजल, चहारदिवारी, फर्नीचर तथा प्रति विद्यालय 3 सहायक अध्यापकों का प्राविधान प्रस्तावित किया गया है।

### नवीन उच्च प्राथमिक विद्यालयों की आवश्यकता

विकासखण्ड का नाम	ओखलकाण्डा	धारी	रामगढ़	बेतालघाट	भीमताल	कोटाबाग	हल्द्वानी	रामनगर	पांग ग्रामीण	नगर नैनीताल	नगर भवाली	नगर हल्द्वानी	नगर रामनगर	पांग नगर	महायोग
ड0 प्रा0 वि0	4	2	0	3	0	5	3	8	25	0	0	1	1	2	27

## 3. शिक्षा गारन्टी केन्द्रों ( ई0 जी0 एस0 ) का उच्चीकरण

प्राथमिक विद्यालयों की स्थापना हेतु मानक को पूर्ण न कराने वाली बस्तियां यथा विकासपुरी (बिन्दुखत्ता), श्री लंका टापू ( बिन्दुखत्ता ) ढैला बैराज( रामनगर ), करलीखेत (कोटाबाग ), पांग ( बेतालघाट ), तरैना ( रामगढ़ ), चाचड़ी ( धारी ), म्यूडी ( ओखलकाण्डा) आदि। इनके अतिरिक्त विभिन्न क्षेत्रों में भी शिक्षा गारन्टी केन्द्र प्रस्तावित हैं। क्यों कि उक्त बस्तियां वनभूमि में स्थित हैं, इन शिक्षा गारन्टी केन्द्रों में छात्र संख्या पर्याप्त होगी तथा भविष्य में भी इनकी संख्या में भी वृद्धि होगी। इन केन्द्रों में से वर्ष 2004-05 से परियोजना अवधि तक प्रतिवर्ष 5-5 केन्द्रों का उच्चीकरण प्रस्तावित किया गया है। शिक्षा गारन्टी केन्द्रों को आवश्यकतानुसार अन्यत्र स्थापित करने का प्रस्ताव योजना में किया गया है।

ई0 जी0 एस0 केन्द्रों का उच्चीकरण किए जाने पर विद्यालय भवन, पेयजल, शौचालय, चहारदिवारी, उपकरण एवं अध्यापकों के वेतन का प्राविधान योजना में प्रस्तावित किया गया है।

#### 4. बैंक टु स्कूल

जनपद के शालात्यागी बच्चों को पुनः मुख्यधारा में सम्मिलित करने उद्देश्य से सर्व शिक्षा अभियान में वर्ष 2003-04 से 100 ( एक सौ ) अनुदेशकों को मानदेय पर नियोजित करने का प्रस्ताव किया गया है जो वर्तमान में उपलब्ध शालात्यागी ( 6-14 वय वर्ग ) बच्चों को शिक्षित कर मुख्यधारा में सम्मिलित करेंगे । इन छात्रों के लिए योजना में रू0 1500 प्रतिवर्ष प्रति शिविर 2002-03 से व्यय का प्राविधान किया गया है।

#### 5. ब्रिज कोर्स

जनपद में ब्रिज कोर्स के द्वारा शालात्यागी अधिक आयु के छात्र-छात्राओं को जो दो तीन वर्ष पूर्व विद्यालय छोड़ चुके हैं, को विशिष्ट शिक्षण कराकर अपेक्षित स्तर पर विद्यालयों में प्रवेश दिलाने का प्राविधान योजना में किया गया है। जिसमें 100 केन्द्रों को पूरे जनपद में नियोजित करने का प्रस्ताव किया गया है।

#### 6. नवाचार शिक्षा व्यवस्था

सर्व शिक्षा अभियान के तहत किए गए परिवार सर्वेक्षण की समीक्षा करने पर यह दृष्टिगत हुआ कि अनेक विकासखण्डों की कुछ बस्तियों में जैसे गाड़ीपड़ाव वार्ड नं0 6 ( न0 नैनीताल ), नारायणनगर वार्ड नं0 3 ( न0 नैनीताल ), आवागढ़ वार्ड नं0 14 ( न0 नैनीताल ), रेलवे बस्ती( नगर हल्द्वानी ), नई बस्ती( नगर हल्द्वानी ), किदवई नगर ( नगर हल्द्वानी ), सुभाषनगर ( नगर हल्द्वानी ), मेवाड़ीगांजा ( ओखलकाण्डा ), दिग्थरी ( बेतालघाट ), हरिपुर देवीपुरा ( कोटाबाग ), डौलीखत्ता (हल्द्वानी ग्रा0 ), छतोला ( रामगढ़ ), पोखरीफेर ( थारी ), शंकरपुर ( रामनगर ) आदि में एक - दो बच्चे ही विद्यालय नहीं जाते हैं, क्योंकि घरेलू कार्य, आर्थिक विपन्नता, मजदूरी में जाना, अभिभावकों की अरुचि व घर की देखरेख आदि कारणों से बच्चे विद्यालयों में नहीं आते हैं। इस प्रकार के बच्चों को मुख्यधारा से जोड़ने के लिए

मोबाईल टीचर ( घूमन्तू शिक्षक ) के माध्यम से शिक्षा दिए जाने का प्रस्ताव दिया गया है। यह शिक्षक स्थानीय व्यक्ति होगा जो पृथक अथवा समूह रूप में छात्रों का निर्धारित मानदेय पर न्यूनतम दो वर्षों के लिए शिक्षण करेगा तत्पश्चात स्थानीय प्राथमिक विद्यालय में प्रवेश दिलायेगा। इन छात्र-छात्राओं के लिए योजना में रू० 1500 प्रतिवर्ष प्रति छात्र व्यय का प्राविधान है।

जनपद के विभिन्न क्षेत्रों के 86 प्राथमिक विद्यालयों में छात्र संख्या 20 से न्यून है अथवा इन स्थानों में 1 कि.मी. की परिधि में विद्यालयों की संख्या 2 या अधिक है या एक ही परिसर में दो विद्यालय हैं। इस प्रकार के विद्यालयों का पुनर्गठन इस प्रकार किया जाना प्रस्तावित है कि केन्द्रीय विद्यालय में कक्षा 1 से 5 तक की शिक्षण व्यवस्था की जाय तथा मानक के अनुसार (न्यूनतम 3 अध्यापक का मानक के आधार पर) अध्यापकों की व्यवस्था की जाय। शेष अन्य विद्यालयों में कक्षा 1, 2 ही संचालित की जाय जिनके लिये एक अध्यापक का ही प्राविधान हो। इन विद्यालयों में अध्यापकों के अवकाश/व्यवस्था का पूर्ण दायित्व केन्द्रीय विद्यालय का होगा। यह सुनिश्चित करने के लिये कि शाखा विद्यालय संचालित रहे।

जनपद के 8 विकासखण्ड एवं 4 नगर क्षेत्र कुल 12 स्थानों में एक-एक प्राथमिक तथा एक-एक उच्च प्राथमिक विद्यालय को अनुकरणीय विद्यालय के रूप में विकसित किया जाना प्रस्तावित किया जाता है। इन सभी विद्यालयों में पुस्तकालय स्थापना, क्रीडांगन सुविधा, प्रयोगशाला, अन्य सभी आवश्यक सामग्री के अतिरिक्त छात्र-छात्राओं के लिये प्रतिवर्ष शैक्षिक भ्रमण (5 दिवसीय) कार्यक्रम की व्यवस्था प्रस्तावित की गई है तथा समाज की सहभागिता से भ्रमण की रूपरेखा एवं स्थान का चयन किया जा सकता है। इस प्रकार की संस्थाओं का मासिक निरीक्षण, वीक्षण व अनुश्रवण कराकर अनुकरणीय विद्यालय के रूप में विकसित किया जाना अपेक्षित है। क्षेत्र के अन्य विद्यालयों को प्रतिस्पर्धात्मक बनाया जाय ताकि उनमें उत्तरोत्तर विकास हो सके।

गुणात्मक सुधार के लिये कक्षा 5 तथा 8 में सार्वजनिक परीक्षा का आयोजन अनिवार्य रूप से किया जाय। कक्षा 8 की परीक्षा जनपद स्तर पर तथा कक्षा 5 की परीक्षा विकास खण्ड स्तर पर आयोजित की जानी चाहिए।

वर्ष 2003-04 की परीक्षा केवल परिषदीय विद्यालयों के छात्र-छात्राओं के लिये आयोजित की जानी चाहिए। मान्यता प्राप्त संस्थाओं को बाद के वर्षों में सम्मिलित करने हेतु विचार किया जा सकता है। यह भी उपयुक्त प्रतीत होता है कि छात्र-छात्राओं के लिये प्रतिवर्ष मई में परीक्षा सुधार की व्यवस्था भी की जानी चाहिए ताकि सभी छात्र आवश्यकतानुसार लाभान्वित होकर अग्रिम कक्षा में प्रवेश पा सकें तथा योग्यता में भी सुधार ला सकें।

जनपद के सुदूरवर्ती विद्यालयों में अध्यापक तैनाती से सदा विमुख रहते हैं जिसका कुप्रभाव गुणात्मक स्तर पर भी पड़ता है। शैक्षिक स्तर में उन्नयन हेतु मानक के अनुसार अध्यापकों की नियमित उपरिथति आवश्यक है। इस हेतु अध्यापकों का सेवा स्तर विकास खण्ड का होना उपयुक्त है। स्थानान्तरण, नियुक्ति हेतु एक ठोस प्रभावी नीति निर्धारित की जानी आवश्यक है ताकि निश्चित समय अन्तराल के उपरान्त अनिवार्य रूप से अध्यापकों का प्रभावी स्थानान्तरण हो जाय तथा सुदूरवर्ती क्षेत्रों के सम्बन्ध में जो नीति निर्धारित की जाय उसमें शिक्षक संघों के सदस्यों, जनप्रतिनिधियों, चयनित वी.ई.सी. के सदस्यों को सम्मिलित किया जाय।

संस्थाओं में प्रभावी निरीक्षक/वीक्षण अनिवार्य रूप से कराया जाय राज्य स्तरीय तथा राष्ट्र स्तरीय संस्थाओं द्वारा भी वर्ष में एक बार निरीक्षण कराकर शैक्षिक/शिक्षणोत्तर कार्य कलापों का मूल्यांकन अवश्य कराया जाय।

अध्यापकों की समस्याओं का निराकरण विकास खण्ड स्तर पर ही करने की प्रभावी व्यवस्था हो। प्रधानाध्यापक को अधिक अधिकार विद्यालय स्तर पर ही दिये जाय। विद्यालयी अवकाश को इस प्रकार विकास खण्ड स्तर पर योजित किया जाय ताकि विद्यालय न्यूनतम 200 कार्य दिवसों में संचालित हो सके।

विद्यालयों में प्रति सप्ताह बाल दिवस आयोजित करके - बाल सभा, खेलकूद आदि शिक्षणोत्तर कार्यों के आयोजन के साथ वी.ई.सी. / एम.टी.ए. वृत्त बैठकें आयोजित की जाय।

## 9.2 धारण

### 1. अतिरिक्त कक्षा कक्षाओं का निर्माण

जनपद में बेसिक शिक्षा परियोजना के अन्तर्गत 194 अतिरिक्त कक्षा-कक्षाओं का निर्माण किया गया। स्कूल चलो अभियान एवं बाल पोषाहार योजना के फलस्वरूप छात्र संख्या में निरन्तर वृद्धि के कारण 110 प्राथमिक, 13 उच्च प्राथमिक विद्यालयों तथा 20 हाई0/इण्टर कालेजों में अतिरिक्त कक्षा-कक्षाओं की आवश्यकता है। वर्ष 2001-2002 में 50 प्राथमिक, वर्ष 2002-2003 में 50 प्राथमिक 13 उच्च प्राथमिक, 10 हाईस्कूल/इण्टर कालेज तथा वर्ष 2003-2004 में 10 प्राथमिक विद्यालयों में अतिरिक्त कक्षा-कक्षाओं की स्थापना का प्राविधान सर्व शिक्षा योजना के अन्तर्गत प्रस्तावित किया गया है। छात्र संख्या में वृद्धि के फलस्वरूप अतिरिक्त कक्षा कक्षाओं की आवश्यकता को महसूस करते हुए परियोजना अवधि तक अतिरिक्त कक्षा-कक्षा प्रस्तावित किए गए हैं।

### अतिरिक्त कक्षा कक्षाओं की आवश्यकता

विकासखण्ड का नाम	ओखलकाण्डा	धारी	रामगढ	वेतालघाट	भीमताल	कोटावाग	हल्द्वानी	रामनगर	याग प्रामीण	नगर नैनीताल	नगर भवाली	नगर हल्द्वानी	नगर रामनगर	योग नगर	महागोग
प्रा0 वि0	24	8	8	6	4	8	12	32	102	0	1	5	2	8	110
उ0 प्रा0 वि0	0	4	0	2	0	0	3	2	11	0	0	2	0	2	13
हाई0/इण्टर	1	3	1	2	1	6	4	0	18	0	0	2	0	2	20
योग	25	15	9	10	5	14	19	34	131	0	1	9	2	12	143

### 2. पैराटीचर (शिक्षा मित्र)

जनपद में नगर क्षेत्र हल्द्वानी तथा रामनगर में छात्र संख्या में वृद्धि के फलस्वरूप 65 अतिरिक्त अध्यापकों की आवश्यकता है। नगर क्षेत्रों में अध्यापकों की नियुक्ति में प्रतिबन्ध होने के कारण इन पदों पर नियुक्ति नहीं की गयी है। अतः 65 शिक्षा मित्रों की नियुक्ति का प्राविधान योजनान्तर्गत किया गया है।

### 3. शौचालय निर्माण

जनपद में बेसिक शिक्षा परियोजनान्तर्गत वर्ष 1993-94 से वर्ष 2000 तक कुल 511 प्राथमिक / उच्च प्राथमिक विद्यालयों में शौचालयों की व्यवस्था की गयी। जनपद में वर्तमान में 192 प्राथमिक, 47 उच्च प्राथमिक तथा 17 हाईस्कूल / इण्टर कालेज शौचालय विहीन हैं। सर्व शिक्षा योजनान्तर्गत वर्ष 2001-2002 में 35 प्राथमिक, 15 उच्च प्राथमिक तथा वर्ष 2002-2003 में 30 प्राथमिक 20 उच्च प्राथमिक विद्यालयों में शौचालय निर्माण का प्राविधान किया गया है। वर्ष 2003-04 में 70 प्राथमिक विद्यालय, 12 उच्च प्राथमिक विद्यालय, 14 हाई स्कूल/इण्टर कालेज तथा 2004-05 में 57 प्राथमिक विद्यालयों तथा 03 हाई0/इण्टर कालेजों में शौचालय निर्माण का प्राविधान प्रस्तावित किया गया है।

#### शौचालयों की आवश्यकता

विकासखण्ड का नाम	ओखलकाण्डा	धारी	रामगढ़	बेतालघाट	भीमताल	कोटाबाग	हल्द्वानी	रामनगर	यांग प्राथमिक	नगर नैनीताल	नगर भवाली	नगर हल्द्वानी	नगर रामनगर	योग नगर	महायोग
प्रा0 वि0	38	13	26	18	27	7	23	24	176	6	2	5	3	16	192
उ0 प्रा0 वि0	6	5	6	3	4	5	7	9	45	0	0	2	0	2	47
हाई0/इण्टर	3	5	1	1	3	2	1	1	17	0	0	0	0	0	17
योग	47	23	33	22	34	14	31	34	238	6	2	7	3	18	256

### 4. पुनर्निर्माण

जनपद में बेसिक शिक्षा परियोजनान्तर्गत वर्ष 1993-94 से 2000 तक 98 प्राथमिक तथा 05 उच्च प्राथमिक विद्यालयों का पुनर्निर्माण/पुनर्स्थापना की गयी। वर्तमान में जनपद के 43 प्राथमिक विद्यालय पुनर्निर्माण के योग्य हैं। सर्व शिक्षा योजनान्तर्गत वर्ष 2001-2002 में 12, वर्ष 2002-2003 में 10, वर्ष 2003-04 में 16 तथा वर्ष 2004-05 में 6 प्राथमिक विद्यालयों का पुनर्निर्माण प्रस्तावित किया गया है। क्षरण प्रक्रिया के अन्तर्गत लगभग 1.00 प्रतिशत विद्यालयों के पुनर्निर्माण हेतु प्राथमिक विद्यालयों का पुनर्निर्माण योजनान्तर्गत प्रस्तावित किया जायेगा।

**पुनर्निर्माण ( प्राथमिक विद्यालय ) की आवश्यकता**

विकासखण्ड का नाम	ओखलकाण्डा	धारी	रामगढ़	बेतालघाट	भीमताल	कोटाबाग	हल्द्वानी	रामनगर	यांग ग्रामीण	नगर मैनीताल	नगर भवाली	नगर हल्द्वानी	नगर रामनगर	योग नगर	महायोग
पुनर्निर्माण	11	2	6	3	6	3	4	4	39	0	0	3	1	4	43

**5. पेयजल व्यवस्था**

जनपद में बेसिक शिक्षा परियोजनान्तर्गत 403 प्राथमिक/उच्च प्राथमिक विद्यालयों में पेयजल की व्यवस्था की गयी। वर्तमान में 408 प्राथमिक, 104 उच्च प्राथमिक तथा 9 राजकीय हाईस्कूल / इण्टर कालेजों में पेयजल की आवश्यकता है। वर्ष 2002-2003 में 16 उच्च प्राथमिक, वर्ष 2003-2004 में 130 प्राथमिक, 44 उच्च प्राथमिक तथा 9 राजकीय हाईस्कूल/इण्टर कालेजों, वर्ष 2004-2005 में 130 प्राथमिक विद्यालय, 44 उच्च प्राथमिक विद्यालय तथा वर्ष 2005-06 में 148 प्राथमिक विद्यालयों में पेयजल उपलब्ध कराना योजना में प्रस्तावित किया गया है।

**पेयजल की आवश्यकता**

विकासखण्ड का नाम	ओखलकाण्डा	धारी	रामगढ़	बेतालघाट	भीमताल	कोटाबाग	हल्द्वानी	रामनगर	यांग ग्रामीण	नगर मैनीताल	नगर भवाली	नगर हल्द्वानी	नगर रामनगर	योग नगर	महायोग
प्रा० वि०	99	40	66	29	55	38	22	47	396	4	2	3	3	12	408
उ० प्रा० वि०	26	9	11	6	11	14	13	11	101	1	0	2	0	3	104
काई०/इण्टर	1	2	1	0	1	3	0	1	9	0	0	0	0	0	9
योग	126	51	78	35	67	55	35	59	506	5	2	5	3	15	521



## 6. विद्युत व्यवस्था

जनपद में कुल 274 उच्च प्राथमिक विद्यालयों में से मात्र 34 विद्यालयों में विद्युतीकरण है, शेष 240 उच्च प्राथमिक विद्यालयों हेतु विद्युतीकरण की आवश्यकता है। योजनान्तर्गत समस्त उच्च प्राथमिक विद्यालयों में कम्प्यूटर का प्राविधान किया गया है। जिसके लिए विद्युतीकरण आवश्यक है; अतः वर्ष 2003-04 में 240 उच्च प्राथमिक विद्यालयों में विद्युत संयोजन तथा इसी वर्ष से परियोजना अवधि तक 256 उच्च प्राथमिक विद्यालयों में विद्युत विल के भुगतान हेतु धनराशि को भी प्रस्तावित किया गया है।

## 7. खेल का मैदान

जनपद के किसी भी विकास खण्ड/नगर क्षेत्र के विद्यालय में मानकानुसार खेल का मैदान नहीं है। अतः जनपद के 8 विकास खण्डों में खेल के मैदान का प्राविधान वर्ष 2003-04 में योजनान्तर्गत प्रस्तावित किया गया है।

## 8. विद्यालय मरम्मत

जनपद के 406 प्राथमिक एवं 94 उच्च प्राथमिक कुल 500 विद्यालयों में बेसिक शिक्षा परियोजनान्तर्गत मरम्मत कार्य किया गया। ऐसे विद्यालय जिनका निर्माण कार्य कई वर्ष पूर्व हो चुका था क्षरण प्रक्रिया के चलते रहने से 260 प्राथमिक, 55 उच्च प्राथमिक विद्यालयों में वृहत मरम्मत की आवश्यकता है। लघु मरम्मत के योग्य विद्यालयों को योजनान्तर्गत वर्ष 2001-2002 में 48 प्राथमिक, 02 उच्च प्राथमिक तथा वर्ष 2002-2003 में 878 प्राथमिक, 256 उच्च प्राथमिक तथा 69 राजकीय हाई/इन्टर कालेजों की मरम्मत का प्राविधान किया गया है। क्षरण प्रक्रिया के कारण सभी विद्यालयों को लघु मरम्मत हेतु वर्ष 2003-04 से योजनावधि तक प्रतिवर्ष 888 प्राथमिक, 256 उच्च प्राथमिक तथा 69 हाई स्कूल/इन्टर कालेजों को प्रस्तावित किया गया है।

## 9. चहारदीवारी

जनपद में मात्र 178 प्राथमिक तथा 55 उच्च प्राथमिक विद्यालयों में चहारदीवारी है। 666 प्राथमिक एवं 191 उच्च प्राथमिक विद्यालय चहारदीवारी विहीन हैं। विद्यालयों में चहारदीवारी न होने के कारण निरन्तर विद्यालय भूमि पर अतिक्रमण हो रहा है तथा

विद्यालयों में सुरक्षा एवं सौन्दर्यीकरण का अभाव है। वर्ष 2003-2004 से वर्ष 2006-2007 तक प्रति वर्ष 100 प्राथमिक 50 उच्च प्राथमिक विद्यालयों के लिए चहारदिवारी का प्राविधान सर्व शिक्षा योजनान्तर्गत प्रस्तावित किया गया है।

### चहार दिवारी की आवश्यकता

विकासखण्ड का नाम	ओथलकाण्डा	धारी	रामगढ़	सेतालघाट	भीमताल	कांटाबाग	हल्द्वानी	रामनगर	गांग्रामीण	नगर नैनीताल	नगर भवाली	नगर हल्द्वानी	नगर रामनगर	खोग नगर	महाखोग
प्रति दि०	140	68	63	102	125	61	19	72	650	7	2	3	4	16	666
उ० प्रा० दि०	33	17	28	27	24	23	10	26	188	1	0	1	1	3	191
योग	173	85	91	129	149	84	29	98	638	8	2	4	5	19	857

### 10. विद्यालय अनुदान

जनपद के प्रत्येक प्राथमिक तथा उच्च प्राथमिक विद्यालयों को बेसिक शिक्षा परियोजनान्तर्गत प्रतिवर्ष विद्यालय अनुदान दिया जाता था। प्राथमिक एवं उच्च प्राथमिक विद्यालयों के अतिरिक्त हाईस्कूल एवं इण्टर कालेजों में जहाँ कक्षा 6, 7, 8 की शिक्षा दी जा रही है को सम्मिलित करते हुए प्रतिवर्ष रू० 2000/- प्रति विद्यालय की दर से विद्यालय अनुदान का प्राविधान सर्व शिक्षा योजनान्तर्गत किया गया है। नवीन प्राथमिक/उच्च प्राथमिक तथा ई०जी०एस० से उच्चकृत प्राथमिक विद्यालयों के लिए भी विद्यालय अनुदान का प्राविधान किया गया है। वर्ष 2001-02 में 890 प्राथमिक, 256 उच्च प्राथमिक, 75 राजकीय हाई स्कूल/इण्टर तथा वर्ष 2002-03 से योजना अवधि तक सभी प्राथमिक, उच्च प्राथमिक, राजकीय हाई स्कूल/इण्टर कालेजों एवं सहायता प्राप्त उच्च प्राथमिक, हाई स्कूल/इण्टर कालेजों को भी टी० एल० एम० व विद्यालय अनुदान हेतु सम्मिलित कर योजना में प्रस्तावित किया गया है।

## 11. कार्यानुभव

जनपद में बेसिक शिक्षा परियोजनान्तर्गत दो विकास खण्डों में क्रमशः रामगढ़ व हल्द्वानी के 1-1 कन्या उच्च प्रा० विद्यालय में सिलाई व मोमबत्ती निर्माण, कार्यानुभव के अन्तर्गत कराया गया जो कि पाईलट प्रोजेक्ट के रूप में था। इस योजना के द्वारा बालिकाएँ व्यावसायिक शिक्षार्जन करते हुए निर्मित माल को विक्रय कर प्राप्त धनराशि से स्वयं आय अर्जित कर रही थीं। इससे बालिकाओं में आत्मनिर्भरता व विद्यालयी शिक्षा ग्रहण करने की प्रवृत्ति भी बढ़ गयी थी। उपरोक्त योजना के महत्व को समझते हुए जनपद के 81 कन्या उ० प्रा० विद्यालयों में कार्यानुभव योजना वर्ष 2001-2002 में प्रस्तावित की गयी थी लेकिन 20 विद्यालयों में ही स्वीकृति प्राप्त हुई। वर्ष 2002-2003 में 20, वर्ष 2003-2004 में 20 तथा 2004-05 में 21 विद्यालयों में योजना प्रस्तावित है। वर्ष 2005-06 से वर्ष 2006-2007 तक उक्त योजनान्तर्गत कोई धनराशि का प्राविधान नहीं किया गया है क्योंकि इन वर्षों में तैयार किये गये माल को विक्रय कर कच्चा माल खरीद कर इस योजना को जारी रखा जाना प्रस्तावित किया गया है।

## 12. ई०सी०सी०ई० केन्द्रों की स्थापना

जनपद में बेसिक शिक्षा परियोजनान्तर्गत 100 आई० सी० डी० एस० द्वारा संचालित केन्द्रों में ई०सी०सी०ई० केन्द्र चलाये जा रहे थे। सर्व शिक्षा योजनान्तर्गत भी 100 केन्द्रों को पुनः ई०सी०सी०ई० के रूप में प्रस्तावित किया गया है। इन केन्द्रों को प्राथमिक विद्यालयों के निर्धारित समयानुसार चलाने के लिए केन्द्र की कार्यकर्त्री एवं सहायिका को अतिरिक्त मानदेय के रूप में क्रमशः: रू० 250/- तथा रू० 125/- प्रतिमाह का प्राविधान, रू० 5000/- प्रति केन्द्र शिक्षण सहायक सामग्री तथा इन केन्द्रों के बच्चों को विद्यालय में प्रवेश हेतु अतिरिक्त कक्षा कक्ष निर्माण का प्राविधान योजनान्तर्गत किया गया है।

जनपद के अन्तर्गत 08 विकास खण्डों में से मात्र 03 विकास खण्डों में आई०सी०डी०एस० परियोजना संचालित है। शेष 05 विकास खण्डों में पूर्व प्राथमिक शिक्षा हेतु कोई परियोजना संचालित नहीं है। वर्तमान में जनपद के समस्त विकासखण्डों में उदीशा

परियोजना के अन्तर्गत प्रत्येक विकासखण्ड में ई0 सी0 सी0 ई0 केन्द्र खोलने का प्राविधान बाल विकास विभाग द्वारा किया जा रहा है इसलिए सर्व शिक्षा अभियान में नये ई0 सी0 सी0 ई0 केन्द्रों को प्रस्तावित नहीं किया गया है, मात्र पूर्व में संचालित 3 विकासखण्डों के 100 ई0 सी0 सी0 ई0 केन्द्रों को ही योजनान्तर्गत प्रस्तावित किया गया है।

### 13. सामुदायिक सहभागिता

सर्व शिक्षा अभियान के लक्ष्य को प्राप्त करने के लिए समुदाय की सहभागिता महत्वपूर्ण है। समुदाय का सहयोग प्राप्त करने के लिए सर्व शिक्षा योजनान्तर्गत निम्नलिखित कार्यक्रम प्रस्तावित किये गये हैं :-

#### (1) एम0टी0ए0/पी0टी0ए0 का गठन

वर्तमान में विद्यालय स्तर पर ग्राम शिक्षा समिति का ही गठन किया गया है। समुदाय की सहभागिता को विस्तृत करने के लिए ग्राम सभा में पी0टी0ए0/एम0टी0ए0 का गठन योजनान्तर्गत प्रस्तावित है। बालिका शिक्षा के न्यून प्रतिशत वाली ग्राम सभा में महिलाओं की सहभागिता हेतु एम0टी0ए0 का गठन किया जाना, प्रतिमाह नियमित बैठकों का आयोजन तथा बैठकों के आयोजन हेतु जलपान को योजनान्तर्गत प्रस्तावित किया गया है।

#### (2) कला जत्था

विद्यालय न आने वाले एवं शालात्यागी बच्चों को विद्यालय में प्रवेश दिलाने हेतु नुक्कड़ नाटक, कला, भाषण, वाद-विवाद, क्विज, लेखन आदि प्रतियोगिताओं का आयोजन विद्यालय व संकुल स्तर पर किया जाना प्रस्तावित है। इसके लिए वर्ष 2001-02 में 44 , वर्ष 2003-04 में 49 तथा वर्ष 2004-05 से योजना अवधि तक 54 जत्थों का प्रतिवर्ष प्राविधान किया गया है।

#### (3) प्रचार-प्रसार सामग्री विकास

जनपद में सर्व शिक्षा अभियान के प्रचार-प्रसार एवं जनजागरण के लिए प्रत्येक विकास खण्ड/नगर क्षेत्र के लिए प्रतिवर्ष रू0 5000/- का प्राविधान योजनान्तर्गत किया गया है।

#### (4) श्रव्य-दृश्य सामग्री विकास

सर्व शिक्षा योजनान्तर्गत बच्चों में नवीन शैक्षिक प्रौद्योगिकी के तहत शिक्षण से सम्बन्धित श्रव्य-दृश्य कैसेट्स, फिल्म का निर्माण एवं प्रदर्शन आदि को प्रस्तावित किया गया है। इसके लिए वर्ष 2003-04 से परियोजना अवधि तक प्रतिवर्ष रू० 10,000 का प्राविधान किया गया है।

#### (5) स्वयं सेवी संस्थाओं के माध्यम से सामुदायिक जागरूकता का विकास

समुदाय की सहभागिता का विकास करने के लिए स्वयं सेवी संस्थाओं के माध्यम से विभिन्न प्रकार की योजनाएँ तैयार कर शिक्षा के प्रति जागरूकता लाने के लिए प्रतिवर्ष रू० 50,000/- का प्राविधान सर्व शिक्षा योजनान्तर्गत प्रस्तावित किया गया है।

#### 14. ग्राम शिक्षा समितियों को प्रोत्साहन

शिक्षा के क्षेत्र में सबसे अच्छा कार्य करने वाली ग्राम शिक्षा समिति तथा नगर शिक्षा समिति को प्रोत्साहन का प्राविधान योजनान्तर्गत किया गया है। विद्यालय में शत-प्रतिशत नामांकन, तहराव, पाठ्य सहगामी क्रिया-कलाप, शैक्षिक कार्ययोजना एवं विद्यालय को प्राप्त होने वाले विभिन्न प्रकार के अनुदानों का समुचित उपयोग एवं निर्धारित समयान्तर्गत धनराशि का उपयोग करने तथा शिक्षा समिति द्वारा विद्यालयों के विकास हेतु किये गये प्रयासों के आधार पर प्रत्येक विकास खण्ड/नगर क्षेत्र से प्रथम तथा द्वितीय स्थान प्राप्त करने वाली शिक्षा समितियों को क्रमशः रू० 20,000/- व रू० 15,000/- प्रोत्साहन राशि के रूप में दिया जाना योजनान्तर्गत प्रस्तावित किया गया है। उपरोक्त धनराशि का उपयोग ग्राम शिक्षा समिति द्वारा आवश्यकतानुसार विद्यालयी विकास में किया जायेगा। बेसिक शिक्षा परियोजनान्तर्गत भी उपरोक्त प्रोत्साहन राशि का प्राविधान ग्राम शिक्षा समितियों के लिए किया गया था जिसके लिए 24 ग्राम शिक्षा समितियों का लक्ष्य निर्धारित किया गया है।

#### 15. विकलांग बच्चों को शिक्षा व्यवस्था

जनपद नैनीताल में विभिन्न विकासखण्डों में 0-18 वय वर्ग के कुल 904 विकलांग बच्चे हैं। जिनमें से 6-18 वय वर्ग के 782 विकलांग बच्चों में से 583 बच्चे विद्यालयों में

शिक्षा ग्रहण कर रहे हैं जिन्हें समाज कल्याण विभाग द्वारा छात्रवृत्ति प्राप्त होती है। रू0 1200 प्रति छात्र सहायक उपकरणों हेतु योजनान्तर्गत प्राविधान किया गया है। इसके अतिरिक्त 199 विकलांग बच्चे शारीरिक एवं मानसिक रूप से अधिक विकलांग होने के कारण विद्यालय आने जाने की स्थिति में नहीं हैं। सर्व शिक्षा योजनान्तर्गत इन विकलांग बच्चों की शिक्षा हेतु विकारसखण्ड भीमताल में 1 सुविधा सम्पन्न आवासीय विद्यालय की स्थापना का प्रस्ताव प्रस्तावित किया गया है, जिसमें अन्धे, मूक बधिर, मानसिक रूप से अविकसित तथा अन्य प्रकार के शारीरिक विकलांग बच्चों हेतु शिक्षा व्यवस्था हो सके। इस आवासीय विद्यालय हेतु भवन निर्माण सहित कुल रू0 29 लाख वर्ष 2003-04 में योजनान्तर्गत प्रस्तावित किया गया है।

यदि अपरिहार्य दशा में उक्त प्रस्ताव स्वीकार्य न हो सके तो जनपद में पूर्व से संचालित प्राइवेट आवासीय विकलांग विद्यालय बियरशिवा काठगोदाम हल्द्वानी अथवा वसई रामनगर को आवश्यक अनुदान देकर सभी विकलांग बच्चों के आवासीय विद्यालय में प्रवेश एवं शिक्षण की व्यवस्था करने पर विचार किया जा सकता है।

### कुल विकलांग बच्चों की संख्या

### जनपद नैनीताल

विकासखण्ड का नाम	ओखलकाण्डा	धारी	रामगढ़	बेतालघाट	भीमताल	कोटाबाग	हल्द्वानी	रामनगर	योग ग्रामीण	नगर नैनीताल	नगर भवाली	नगर हल्द्वानी	नगर रामनगर	योग नगर	महायोग
0-3 वय वर्ग	0	5	24	2	0	0	7	13	51	0	0	0	0	0	51
3-6 वय वर्ग	1	7	19	0	7	3	6	25	68	0	0	0	3	3	71
6-11 वय वर्ग	50	22	40	37	22	28	102	102	403	1	0	10	19	30	433
11-14 वय वर्ग	12	11	31	17	14	10	38	46	179	1	0	4	15	20	199
14- 18 वय वर्ग	5	12	23	27	22	0	28	21	138	0	0	0	12	12	150
योग	68	57	137	83	65	41	181	207	839	2	0	14	49	65	904

## 16. उच्च प्राथमिक स्तर पर कम्प्यूटर शिक्षा

जनपद में बेसिक शिक्षान्तर्गत संचालित उच्च प्राथमिक विद्यालयों में कम्प्यूटर शिक्षा का प्राविधान न होने के कारण छात्र संख्या में अपेक्षित वृद्धि नहीं हो पा रही है। वर्तमान में कम्प्यूटर शिक्षा की महत्ता को ध्यान में रखते हुए जनपद के उच्च प्राथमिक विद्यालयों के लिए वर्ष 2003-2004 में 100 विद्यालयों तथा वर्ष 2004-2005 में 156 विद्यालयों में कम्प्यूटर उपलब्ध कराने का प्राविधान सर्व शिक्षा योजना-न्तर्गत प्रस्तावित किया गया है।

## 17. स्वास्थ्य परीक्षण

जनपद में बेसिक शिक्षा परियोजना-न्तर्गत जनपद के प्राथमिक एवं उच्च प्राथमिक विद्यालयों में अध्ययनरत छात्र-छात्राओं का स्वास्थ्य परीक्षण किया गया। जनपद के 72257 छात्र-छात्राओं का स्वास्थ्य परीक्षण किया गया जिसमें 131 गम्भीर, 1306 कम गम्भीर तथा 10869 साधारण गम्भीर रोगी पाये गये। सर्व शिक्षा योजना-न्तर्गत प्रत्येक प्राथमिक, उच्च प्राथमिक तथा कक्षा 6, 7, 8 की शिक्षा देने वाले हाईस्कूल तथा इण्टरमीडिएट कालेजों में प्रतिवर्ष विद्यालय की संख्यानुसार रू० 500/- प्रति विद्यालय की दर से धनराशि का प्राविधान प्रस्तावित किया गया है।

## 18. पुस्तकालय

जनपद में बेसिक शिक्षा परियोजना-न्तर्गत प्रत्येक विकास खण्ड में 6-6 सामुदायिक पुस्तकालयों की स्थापना की गयी। इन पुस्तकालयों के लिए पुस्तकों, पत्र-पत्रिकाओं, समाचार पत्रों तथा पुस्तकालय प्रभारी हेतु धनराशि का प्राविधान था। सर्व शिक्षा योजना-न्तर्गत प्रत्येक विकास खण्ड में पूर्व से संचालित पुस्तकालयों के सुदृढीकरण हेतु धनराशि का प्राविधान प्रस्तावित किया गया है जिसमें नवीन पुस्तकों हेतु रू० 5000/- तथा रू० 200/- प्रतिमाह पत्र-पत्रिका के लिए प्रस्तावित किया गया है।

### 9.3 गुणवत्ता संवर्द्धन

#### 1. प्रशिक्षण कार्यक्रम

जनपद में बेसिक शिक्षा परियोजनान्तर्गत निम्न प्रकार के प्रशिक्षणों का आयोजन किया गया :-

1. फाउन्डेशन कोर्स प्रशिक्षण – प्राथमिक स्तर
2. भाषा प्रशिक्षण – प्राथमिक स्तर
3. भाषा अनुपूरक प्रशिक्षण – प्राथमिक स्तर
4. गणित प्रशिक्षण – प्राथमिक स्तर
5. पर्यावरणीय अध्ययन प्रशिक्षण – प्राथमिक स्तर
6. गणित प्रशिक्षण – उच्च प्राथमिक
7. विज्ञान प्रशिक्षण – उच्च प्राथमिक

नोट:- नवीन पाठ्यक्रम को देखते हुए विज्ञान तथा गणित पढाने वाले विषयाध्यापक को कम से कम एक माह का शिक्षण विषय विशेषज्ञ द्वारा कराया जाना आवश्यक है। इस शिक्षण हेतु धनराशि की व्यवस्था प्रशिक्षण कार्यक्रमों के अन्तर्गत की जायेगी।

8 विजनिंग कार्यशाला

9. ग्राम शिक्षा समिति के सदस्यों का प्रशिक्षण

10. शिक्षाघरों के अनुदेशकों का प्रशिक्षण

11. स0बे0शि0अ0/न0शि0अ0/प्रति वि0नि0 की विजनिंग कार्यशाला

नोट:- प्रभावी निरीक्षण/वीक्षण के प्रशिक्षण हेतु विशेष कार्यशाला का आयोजन आवश्यक है।

12. कार्यानुभव प्रशिक्षण

13. शैक्षिक सपोर्ट कार्यशाला

सर्व शिक्षा योजनान्तर्गत निम्नलिखित प्रशिक्षणों को प्रस्तावित किया गया है :-



- (1) शिक्षा मित्रों का प्रशिक्षण
- (2) शिक्षा मित्रों का पुनर्दोधात्मक प्रशिक्षण
- (3) बी०आर०सी०/यू०आर०सी०/सी०आर०सी०/एन०पी०आर०सी० समन्वयकों का प्रशिक्षण
- (4) स०वे०शि०अ०/न०शि०अ०/प्रति उ०वि०निरीक्षकों का प्रशिक्षण
- (5) सहायक अभियन्ता/अवर अभियन्ता (निर्माण कार्यो से सम्बन्धित) का प्रशिक्षण
- (6) कम्प्यूटर प्रशिक्षण
- (7) ग्राम शिक्षा समिति/वार्ड शिक्षा समितियों का प्रशिक्षण
- (8) ई०सी०सी०ई० कार्यकर्त्रियों का प्रशिक्षण
- (9) सेवारत अध्यापकों का प्रशिक्षण
- (10) ई०जी०एस० अनुदेशकों का प्रशिक्षण
- (11) डायट कर्मियों का क्षमतावर्द्धन हेतु प्रशिक्षण
- (12) जिला योजना कोर कमेटी का प्रशिक्षण

## 2. शिक्षण अधिगम सामग्री

### (1) अध्यापक अनुदान

जनपद में बेसिक शिक्षा परियोजनान्तर्गत प्रत्येक प्राथमिक एवं उच्च प्राथमिक विद्यालयों में कार्यरत अध्यापक-अध्यापिकाओं को पाठ्यक्रम के अनुसार पाठ से सम्बन्धित सहायक सामग्री के निर्माण हेतु रू० 500/- प्रति अध्यापक-अध्यापिका की दर से प्रतिवर्ष दिया गया। सर्व शिक्षा योजनान्तर्गत भी उपरोक्त धनराशि का प्राविधान प्रस्तावित किया गया है।

## (2) निःशुल्क पाठ्य पुस्तक वितरण

सर्व शिक्षा योजनान्तर्गत कक्षा 1 से कक्षा 8 तक के छात्र-छात्राओं को निःशुल्क पाठ्य पुस्तक वितरण का प्राविधान प्रस्तावित किया गया है। वर्ष 2003-04 से अशासकीय सहायता प्राप्त विद्यालयों के छात्रों को भी सम्मिलित किया जाना योजना में प्रस्तावित है।

## (3) अनुपूरक अध्ययन सामग्री

जनपद में बेसिक शिक्षा परियोजनान्तर्गत प्राथमिक विद्यालयों में अनुपूरक अध्ययन सामग्री वितरित की गयी। सर्व शिक्षा योजनान्तर्गत भी कक्षा 1 से कक्षा 8 तक के बच्चों के लिए अनुपूरक अध्ययन सामग्री का वितरण प्रति विद्यालय प्रस्तावित किया गया है।

## (4) प्रशिक्षण साहित्य का मुद्रण एवं वितरण

जनपद में बेसिक शिक्षा परियोजनान्तर्गत प्रशिक्षण साहित्य राज्य परियोजना कार्यालय से उपलब्ध कराया गया था। सर्व शिक्षा योजनान्तर्गत अध्यापकों की आवश्यकतानुसार जनपद स्तर पर जिला शिक्षा एवं प्रशिक्षण संस्थान में साहित्य का निर्माण कर मुद्रण करने का प्राविधान प्रस्तावित किया गया है।

## (5) प्राथमिक एवं उच्च प्राथमिक विद्यालयों के बच्चों का मूल्यांकन

सर्व शिक्षा योजनान्तर्गत वर्ष 2001 से वर्ष 2007 तक 2 बार क्रमशः 2002-2003<sup>व</sup> वर्ष 2006-2007 में किया जाना प्रस्तावित किया गया है।

## (6) पाठ्यक्रम का मुद्रण एवं वितरण

सर्व शिक्षा योजनान्तर्गत प्राथमिक तथा उच्च प्राथमिक स्तर पर पाठ्यक्रम के मुद्रण तथा वितरण का प्राविधान प्रस्तावित किया गया है।

## 9.4 क्षमता संवर्द्धन

### 1. जिला शिक्षा एवं प्रशिक्षण संस्थान

बेसिक शिक्षा परियोजनान्तर्गत जिला शिक्षा एवं प्रशिक्षण संस्थान में एक डोरमैट्री का निर्माण किया गया इसके अतिरिक्त वाहन, कम्प्यूटर, टेलीफोन, फैक्स, फोटोकोपीयर, जनरेटर, फर्नीचर, पुस्तकें, रंगीन टीवी, डिश आदि की व्यवस्था थी। सर्व शिक्षा योजनान्तर्गत, शोध एवं क्रियात्मक शोध, 01 आधुनिक तकनीकी का कम्प्यूटर, स्टेशनरी, यात्रा-भत्ता, कन्टेनजेन्सी, उपकरणों की मरम्मत, वाहन का रख-रखाव, पीओएल, एक्सपोजर विजिट, पुस्तकालय तथा स्टेशनरी कम्प्यूटर प्रस्तावित किया गया है।

### 2. विकास खण्ड संसाधन केन्द्र

बेसिक शिक्षा परियोजनान्तर्गत जनपद के 08 विकास खण्डों में ब्लाक संसाधन केन्द्रों की स्थापना की गयी। इन केन्द्रों में जनरेटर, रंगीन टीवी, माइक, पुस्तकें, फर्नीचर तथा साज-सज्जा सामग्री की व्यवस्था की गयी है। नगर क्षेत्रों में इस प्रकार की कोई व्यवस्था नहीं है। अतः सर्व शिक्षा योजनान्तर्गत जनपद के 03 नगर क्षेत्रों में 03 नगर संसाधन केन्द्र (सीओआरसीओ नगर) का निर्माण तथा इनके संचालन के लिए समन्वयक की व्यवस्था प्रस्तावित की गयी है। इसके अतिरिक्त प्रत्येक बीओआरसीओ तथा सीओआरसीओ में फोटोकोपीयर, यात्रा-भत्ता, उपकरणों की मरम्मत एवं रख-रखाव, पुस्तकें, स्टेशनरी, अतिरिक्त कक्ष निर्माण, प्रतिमाह बैठकों के लिए धनराशि का प्राविधान भी प्रस्तावित किया गया है।

### 3. एनओ पीओ आरओ सीओ व विद्यालय संकुल

जनपद में बेसिक शिक्षा परियोजनान्तर्गत 44 न्याय पंचायतों में संसाधन केन्द्रों की स्थापना की गयी। जनपद की भौगोलिक परिस्थिति तथा न्याय पंचायत का विस्तृत क्षेत्र एवं विद्यालयों की संख्या अधिक होने के फलस्वरूप जनपद में 10 विद्यालय संकुलों की आवश्यकता है। वर्ष 2002-2003 में 05 तथा वर्ष 2003-2004 में 05 विद्यालय संकुलों का निर्माण तथा इनमें कार्य करने वाले समन्वयकों के वेतन, फर्नीचर, पुस्तकों तथा साज-सज्जा का प्राविधान सर्व शिक्षा योजनान्तर्गत किया गया है। संकुल स्तर पर मासिक बैठकों के आयोजन, वीक्षण एवं अनुश्रवण, रख-रखाव तथा कन्टेन्जेन्सी का प्राविधान प्रस्तावित किया गया है।

#### 4. जिला परियोजना कार्यालय

बेसिक शिक्षा परियोजनान्तर्गत जनपद स्तर पर विशेषज्ञ बेसिक शिक्षा अधिकारी, सहायक लेखा अधिकारी, गुणवत्ता समन्वयक, लेखाकार, लेखाकार, टंकण लिपिक, कम्प्यूटर आपरेटर, 03 परिचारक नियुक्त थे। इसके अतिरिक्त परियोजनान्तर्गत कार्यालय कक्ष का निर्माण, फर्नीचर, कम्प्यूटर, फैंक्स मशीन, टेलीफोन, फोटोकॉपीयर, जनरेटर, वाहन व ड्राइवर की व्यवस्था थी। बेसिक शिक्षा परियोजना की समाप्ति पर समस्त नियुक्तियाँ समाप्त एवं समायोजित की गई तथा वाहन राज्य परियोजना कार्यालय को वापस किया गया। सर्व शिक्षा योजनान्तर्गत जिला स्तर 04 जिला समन्वयक (01 प्रशिक्षण, 01 सामुदायिक सहभागिता, 01 बालिका शिक्षा, 01 वैकल्पिक शिक्षा), 01 कम्प्यूटर आपरेटर, 01 लेखाकार, 01 सहायक लेखा अधिकारी, 01 टंकण लिपिक, 02 परिचारक, 01 किराये पर वाहन, 01 आधुनिक तकनीक से निर्मित कम्प्यूटर, पी0ओ0एल0, फोटोकॉपीयर का रख-रखाव, टेलीफोन तथा बिजली का संयोजन एवं बिल भुगतान, यात्रा-भत्ता, सूक्ष्म नियोजन, ई0एम0आई0एस0, स्टेशनरी, कन्टेन्जेन्सी, मानदेय पर 01 सहायक अभियन्ता, 01 अवर अभियन्ता की तकनीकी सहायता, मुद्रण, कम्प्यूटर कन्टेन्जेन्सी, वार्षिक कार्य योजना निर्माण, उपकरणों के रख-रखाव के लिए अनराशि का प्राविधान प्रस्तावित किया गया है।

## अध्याय – 6

### परियोजना प्रबन्धन

जनपद में सर्वशिक्षा योजना लागू किये जाने हेतु जनपदीय, ब्लॉक/नगर एवं ग्राम स्तर पर कोर टीम का गठन, नियोजन प्रक्रिया में किया गया है। अतः उन्हें निम्नांकित अधिकार/दायित्व दिये जाने भी प्रस्तावित हैं :-

#### 6.1 जनपदीय कोर टीम

##### दायित्व

1. जनपदीय योजना बनाने लागू करने व उसकी मानीटरिंग करने में सहयोग।
2. जनपद के विशेष समूह को इंगित कर उनमें रह रहे 0-10 वय वर्ग के प्रवेश हेतु योजना बनाना।
3. सिविल कार्यों की प्राथमिकता देखते हुये उन्हें प्रस्तावित करना।
4. जनपद के विभिन्न विभागों के बीच समन्वय स्थापित करना।
5. बालिकाओं की शिक्षा का विशेष प्रबन्ध करना।
6. अति निर्धन / SC/ST बच्चों की विशेष व्यवस्था प्रस्तावित करना।
7. जनपद की बालिकाओं के लिए स्कूल कैम्प/ट्रिज कोर्स/नवाचार का आयोजन करना।

##### अधिकार

1. विद्यालयों का निरीक्षण एवं पर्यवेक्षण करना।
2. विद्यालयों की कमियों आवश्यकताओं को प्रभावपूर्ण रूप से जनपदीय समिति के समक्ष रखना।
3. योजना कार्यान्वयन की प्रगति समीक्षा करना तथा समिति के सम्मुख बैठक में आख्या प्रस्तुत करना।
4. अपने दायित्व का निर्वहन न करने वाली समिति सदस्य/अधिकारी/कर्मचारी के विरुद्ध दण्ड प्रस्तावित करने का अधिकार।
5. उत्कृष्ट कार्य कर रही ग्राम शिक्षा समिति को पुरस्कृत करना।

## 6.2 जिला शिक्षा एवं प्रशिक्षण संस्थान

### दायित्व-प्रशिक्षण

1. अध्यापकों के लिए सेवापूर्वांगन तथा सेवारत प्रशिक्षण की व्यवस्था करना।
2. बी०टी०सी०/विशिष्ट बी०टी०सी० के प्रशिक्षण की व्यवस्था।
3. निरीक्षक वर्ग/बी०आर०सी०/यू०आर०सी०/एन०पी०आर०सी० समन्वयकों के प्रशिक्षण की व्यवस्था।
4. समय-समय पर विभाग द्वारा प्रदत्त योजनाओं के प्रशिक्षण की व्यवस्था करना।
5. संदर्भ व्यक्तियों का प्रशिक्षण कराना।

### संसाधन सहयोग

1. शिक्षकों को विद्यालय हेतु T.L.M. की जानकारी देना।
2. नयी शिक्षण विधियों के अनुरूप आदर्श पाठों की विभिन्न स्तरों पर तैयारी करना।
3. कठिन शिक्षण अभ्यासों व शिक्षण स्थलों में अध्यापकों की सहायता करना।
4. शैक्षिक उपकरणों एवं संचालित शैक्षिक कार्यक्रमों के प्रयोग की जानकारी देना।
5. विद्यालयों का वीक्षण, पश्चपोषण व मूल्यांकन करना।

### क्रियात्मक शोध

शैक्षिक उन्नयन के लिए चयनित विशिष्ट समस्या पर अध्ययन कर उपयुक्त हल निकालना।

### अधिकार

1. प्रशिक्षण अवधि में प्रशिक्षुओं पर प्रशासनिक अधिकार।
2. योजना के सफल क्रियान्वयन हेतु उसकी समीक्षा व मूल्यांकन का अधिकार।

### 6.3 जिला परियोजना अधिकारी एवं उप जिला परियोजना अधिकारी

#### दायित्व

1. जिला शिक्षा समिति के सदस्य सचिव के रूप में दायित्व का निर्वहन करना।
2. समस्त विभागों से समन्वयन स्थापित करना।
3. नियमित बैठकें आयोजित करवाना उनमें पारित प्रस्तावों का क्रियान्वयन करवाना।
4. निरीक्षक वर्ग के निरीक्षणों के बिन्दुओं की गहन समीक्षा करना व समस्याओं पर प्रभावी कार्यवाही करना।
5. अधीनस्थ कार्यालयों पर प्रभावी नियंत्रण करना।
6. बी०आर०सी०/यू०आर०सी०/एन०पी०आर०सी० तथा सी०आर०सी० का निर्धारित समय पर निरीक्षण एवं उनकी कमियों को दूर करना।
7. मानक के अनुरूप अध्यापकों की नियुक्ति करना।
8. निर्माण कार्यों की समीक्षा।
9. विभागीय विवादों की समीक्षा व समाधान करना।  
शैक्षिक – निरीक्षण, नियुक्ति/प्रोन्नति सम्बन्धी  
वित्तीय – वित्त सम्बन्धी  
प्रबन्धकीय – अध्यापक-अध्यापिका स्थानान्तरण/विद्यालय खोलना/विद्यालय भवनों का पुनः निर्माण करवाना।
10. शिक्षा समिति की बैठकों में भाग लेना।
11. विभिन्न योजना जैसे मिड डे मील, छात्रवृत्ति, निःशुल्क पाठ्य-पुस्तकों का वितरण एवं अनुश्रवण करना।
12. जिला योजना के समस्त बिन्दुओं की समीक्षा व उनका प्रभावी क्रियान्वयन।
13. विभाग द्वारा पूर्व से प्रदत्त सभी कार्यों का निर्वहन करना”

6.4 नगर शिक्षा अधिकारी / सहायक बेसिक शिक्षा अधिकारी / प्र० उप०  
वि० नि० / सहायक नगर शिक्षा अधिकारी

दायित्व

1. अपने-अपने क्षेत्र में योजना का समुचित क्रियान्वयन सुनिश्चित करना।
2. विद्यालयों का गहन निरीक्षण करन कमियां इंगित कर सुधार हेतु सुझाव देना।
3. अच्छा कार्य करने वाले अध्यापक को पुरस्कृत करने हेतु प्रस्तावित करना।
4. अच्छा कार्य करने वाली ग्राम/नगर शिक्षा समिति का मूल्यांकन कर उसे पुरस्कृत करने हेतु प्रस्तावित करना।
5. विद्यालय/शिक्षक एवं समुदाय के बीच मध्यस्थता कर समन्वय स्थापित करना तथा बी०ई०सी०/क्षेत्रीय बैठकों में व समय-समय पर आयोजित जनता दरबारों में प्रतिभाग करना।
6. विकासखण्ड/नगर क्षेत्र स्तर पर पाठ्य सहगामी क्रिया कलापों का आयोजन करना।
7. सार्वजनिक परीक्षाएं यथा समय कराये जाने हेतु आवश्यक व्यवस्थाएं करना।
8. राष्ट्रीय कार्यक्रमों को सम्पन्न कराना।
9. पाठ्य पुस्तकों का विद्यालयवार वितरण शैक्षिक सत्र के पूर्व सुनिश्चित करना।

अधिकार

1. अच्छा कार्य करने वाले अध्यापक/ग्राम/नगर शिक्षा समिति को पुरस्कृत करने हेतु संस्तुत करना।
2. कार्य के प्रति लापरवाह पाये जाने पर अध्यापक को दंडित करने हेतु सिफारिश करना।
3. अध्यापकों की सेवा पंजिका में प्रविष्टि का अधिकार।
4. अध्यापकों के 40 दिन का चिकित्सावकाश तथा आकस्मिक अवकाश स्वीकृत करने का अधिकार।
5. अनुपस्थित पाये जाने वाले अध्यापक के विरुद्ध कार्यवाही करना।
6. नगर शिक्षा अधिकारी को अपने कार्यालय लिपिक/चतुर्थ वर्ग कर्मचारियों को अवकाश स्वीकृत करना/सेवा पंजिका प्रविष्टि करना आदि।



## 6.5 बी०आर०सी० / यू०आर०सी०

### दायित्व

1. विद्यालयों का वीक्षण/ पर्यवेक्षण व उसकी आख्या नियमित रूप से डायट को भेजना, डायट से विचार विमर्श कर सुधार कराना।
2. विद्यालयों की ए०, बी०, सी०, डी० में ग्रेडिंग करना।
3. अध्यापक/ वी०ई०सी०/ यू०ई०सी० का प्रशिक्षण कराना।
4. NPRCC/BRCC/URCC की मासिक बैठक करवाना।
5. विकासखण्ड/नगर क्षेत्र के विद्यालयों से सम्बन्धित सभी प्रकार आंकड़े रखना जैसे शैक्षिक/आर्थिक/प्रबन्धकीय कार्य।
6. विद्यालयों को दिये जाने वाले विभिन्न अनुदान जैसे – अध्यापक अनुदान/विद्यालय अनुदान का समुचित उपभोग सुनिश्चित कराना।
7. समस्त प्रकार के पुस्तक मेले जैसे – टी० एल० एम०, पुस्तक मेला, बाल मेला आदि का आयोजन करना।

## 6.6 एन०पी०आर०सी० समन्वयक

### दायित्व

1. न्याय पंचायत क्षेत्र के विद्यालयों का वीक्षण करना।
2. विद्यालय में कमियाँ पाये जाने पर उनमें सुधार लाना।
3. शिक्षण अधिगम सामग्री/पुस्तक मेला का आयोजना करना।
4. विद्यालयों से सभी प्रकार की सूचनाओं का संकलन रखना।

## 6.7 ग्राम /नगर शिक्षा समिति

### दायित्व

1. विद्यालय के समस्त कार्यों पर प्रभावी कार्यवाही करना।
2. नियमित रूप से बैठकें आयोजित करना।
3. लगातार तीन बैठकों में उपस्थित न होने वाले सदस्यों के स्थान पर सक्रिय सदस्यों को निर्वाचित/मनोनीत करना।
4. विद्यालय की समस्याओं का समाधान ग्राम सभा/वार्ड स्तर पर करना एवं इस स्तर पर हल न होने वाली समस्या का समाधान करने हेतु जिला समिति को प्रस्तावित करना।
5. विद्यालय के रख-रखाव, सुरक्षा की पूर्ण जिम्मेदारी समिति की ही होगी।  
इस सम्बन्ध में शिकायत जिला स्तर पर न भेजी जाय।
6. अध्यापकों के साथ सहयोग पूर्ण व्यवहार करना तथा उनकी समस्याओं का त्वरित निदान करना।
7. अध्यापकों की समस्याओं के समाधान जैसे आवास आदि में सहयोग देना।
8. एकल अध्यापकीय विद्यालयों में अपरिहार्य परिस्थितियों में विद्यालय बन्द होने की दशा में ग्राम वार्ड के किसी शिक्षित बेरोजगार व्यक्ति से शिक्षा व्यवस्था करवाना ताकि विद्यालय बन्द न रहे। यदि उन्हें किसी प्रकार का मानदेय देना हो तो अपने संसाधनों से मानदेय की व्यवस्था करना।
9. ग्राम/वार्ड के जन समुदाय/विभागों से सम्पर्क कर विद्यालय को अधिकतम लाभ पहुँचाना जैसे स्वास्थ्य परीक्षण, टीके लगवाना, छात्रवृत्ति/मिड डे मील वितरण/पेयजल व्यवस्था आदि।
10. ग्राम/वार्ड के अनुजाति/पिछड़ी जाति/कंजर/कबाड़ी/मजदूर वर्ग के बच्चों के साथ भेदभावपूर्ण व्यवहार न हो इसकी व्यवस्था करना तथा उन्हें विद्यालय सुविधा उपलब्ध कराना।

11. गरीबी रेखा से नीचे रहने वाले बच्चों, जो निर्धनता के कारण विद्यालय नहीं आ पाते हैं, उसको समिति के माध्यम से आवश्यक सुविधा उपलब्ध करना जैसे पोशाक, भोजन सामग्री आदि।
12. बालिका शिक्षा हेतु – समुदाय विशेष/अभिभावकों से सम्पर्क करना उनकी समस्या का समाधान करना तथा बालिकाओं को स्कूल भेजने हेतु प्रोत्साहित करना – जैसे घर के बच्चों की देख-रेख कर रही बालिका प्रवेश हेतु बच्चों को E.C.C.E. केन्द्रों में भेजकर बालिका को स्कूल में प्रवेश दिलाना तथा ब्रिज कोर्स/स्कूल कैंप की व्यवस्था करवाना।

### अधिकार

1. लागू योजना की प्रगति समीक्षा करना व उसकी आख्या जनपदीय समिति को भेजना।
2. ग्राम/वार्ड स्तर पर आर्थिक अधिकार भी इसी समिति को दिये जाँय। जैसे सिविल कार्य/छात्रवृत्ति वितरण/ विद्यालय अनुदान का उपयोग।
3. शिकायती प्रकरणों पर जाँच कर समाधान करने का अधिकार दिया जाय जिसके लिए समिति को ही अंतिम निर्णय का अधिकार हो।
4. अच्छे कार्य करने वाले अध्यापक को पुरस्कृत करना व कमी पाये जाने पर अध्यापक की कमियों को अवगत करना उसका समाधान करना तथा आवश्यक हो तो उसके विरुद्ध अनुशासनात्मक कार्यवाही हेतु जिला समिति को दण्ड हेतु प्रस्तावित करना।
5. विद्यालय निरीक्षण व पर्यवेक्षण का अधिकार हो।

## अध्याय – 7

### समन्वयन एवं सहयोग

#### 7.1 जनपद नैनीताल में चल रही योजनाओं की जानकारी

1. आई0सी0डी0एस0 व यूनीसेफ द्वारा 0-6 वय वर्ष के बच्चों की पूर्व प्राथमिक शिक्षा योजनान्तर्गत आंगनबाड़ी केन्द्र तीन विकास खण्डों क्रमशः भीमताल, रामनगर तथा रामगढ़ में संचालित हैं।
2. जनपद के सभी प्राथमिक विद्यालयों में मिड--डे--मील की व्यवस्था चल रही है।
3. सी0डी0एस0 के द्वारा महिला सशक्तीकरण हेतु ग्राम सभा स्तर पर स्वयं सहायता समूहों का गठन किया जा रहा है।
4. स्वास्थ्य विभाग द्वारा बच्चों का स्वास्थ्य परीक्षण तथा जान लेवा बिमारियों जैसे एड्स, हिपेटाइटिस, पोलियों की जानकारी एवं बचाव हेतु व्यापक प्रचार-प्रसार करना।
5. राष्ट्रीय साक्षरता मिशन द्वारा जनपद नैनीताल में चल रहा उत्तर साक्षरता कार्यक्रम।
6. एन0जी0ओ0 चिराग द्वारा संचालित बालबाड़ी केन्द्र जिनमें पूर्व प्राथमिक स्तर के बच्चों के स्वास्थ्य आदि के देखरेख एवं व्यवहारिक शिक्षा की व्यवस्था।
7. प्रधानमंत्री रोजगार गारन्टी कार्यक्रम, प्रधानमंत्री ग्रामीण आवास योजना।
8. इंटिग्रेटेड एजुकेशन ऑफ दी डिसेबल्ड चिल्ड्रन्स (आई0ई0डी0सी0) सामाजिक न्याय एवं सशक्तीकरण मंत्रालय द्वारा संचालित केन्द्र, नैनीताल जनपद के हल्द्वानी नगर में उपलब्ध है।
9. सामाजिक वानिकी एवं जलागम प्रबन्ध परियोजना।
10. स्वजल परियोजना नैनीताल जनपद के विकासखण्डों में पेयजल तथा जल के समुचित उपयोग पर कार्य कर रहा है।
11. महिला समाख्या विकास खण्ड बेतालघाट एवं धारी में संचालित।

## 6.5 बी०आर०सी० / यू०आर०सी०

### दायित्व

1. विद्यालयों का वीक्षण/ पर्यवेक्षण व उसकी आख्या नियमित रूप से डायट को भेजना, डायट से विचार विमर्श कर सुधार कराना।
2. विद्यालयों की ए०, बी०, सी०, डी० में ग्रेडिंग करना।
3. अध्यापक/ वी०ई०सी०/ यू०ई०सी० का प्रशिक्षण कराना।
4. NPRCC/BRCC/URCC की मासिक बैठक करवाना।
5. विकासखण्ड/नगर क्षेत्र के विद्यालयों से सम्बन्धित सभी प्रकार आंकड़े रखना जैसे शैक्षिक/आर्थिक/प्रबन्धकीय कार्य।
6. विद्यालयों को दिये जाने वाले विभिन्न अनुदान जैसे – अध्यापक अनुदान/विद्यालय अनुदान का समुचित उपभोग सुनिश्चित कराना।
7. समस्त प्रकार के पुस्तक मेले जैसे – टी० एल० एम०, पुस्तक मेला, बाल मेला आदि का आयोजन करना।

## 6.6 एन०पी०आर०सी० समन्वयक

### दायित्व

1. न्याय पंचायत क्षेत्र के विद्यालयों का वीक्षण करना।
2. विद्यालय में कमियाँ पाये जाने पर उनमें सुधार लाना।
3. शिक्षण अधिगम सामग्री/पुस्तक मेला का आयोजना करना।
4. विद्यालयों से सभी प्रकार की सूचनाओं का संकलन रखना।

## 6.7 ग्राम /नगर शिक्षा समिति

### दायित्व

1. विद्यालय के समस्त कार्यों पर प्रभावी कार्यवाही करना।
2. नियमित रूप से बैठकें आयोजित करना।
3. लगातार तीन बैठकों में उपस्थित न होने वाले सदस्यों के स्थान पर सक्रिय सदस्यों को निर्वाचित/मनोनीत करना।
4. विद्यालय की समस्याओं का समाधान ग्राम सभा/वार्ड स्तर पर करना एवं इस स्तर पर हल न होने वाली समस्या का समाधान करने हेतु जिला समिति को प्रस्तावित करना।
5. विद्यालय के रख-रखाव, सुरक्षा की पूर्ण जिम्मेदारी समिति की ही होगी।  
इस सम्बन्ध में शिकायत जिला स्तर पर न भेजी जाय।
6. अध्यापकों के साथ सहयोग पूर्ण व्यवहार करना तथा उनकी समस्याओं का त्वरित निदान करना।
7. अध्यापकों की समस्याओं के समाधान जैसे आवास आदि में सहयोग देना।
8. एकल अध्यापकीय विद्यालयों में अपरिहार्य परिस्थितियों में विद्यालय बन्द होने की दशा में ग्राम वार्ड के किसी शिक्षित बेरोजगार व्यक्ति से शिक्षा व्यवस्था करवाना ताकि विद्यालय बन्द न रहे। यदि उन्हें किसी प्रकार का मानदेय देना हो तो अपने संसाधनों से मानदेय की व्यवस्था करना।
9. ग्राम/वार्ड के जन समुदाय/विभागों से सम्पर्क कर विद्यालय को अधिकतम लाभ पहुँचाना जैसे स्वास्थ्य परीक्षण, टीके लगवाना, छात्रवृत्ति/मिड डे मील वितरण/पेयजल व्यवस्था आदि।
10. ग्राम/वार्ड के अनुजाति/पिछड़ी जाति/कंजर/कबाड़ी/मजदूर वर्ग के बच्चों के साथ भेदभावपूर्ण व्यवहार न हो इसकी व्यवस्था करना तथा उन्हें विद्यालय सुविधा उपलब्ध कराना।

11. गरीबी रेखा से नीचे रहने वाले बच्चों, जो निर्धनता के कारण विद्यालय नहीं आ पाते हैं, उसको समिति के माध्यम से आवश्यक सुविधा उपलब्ध करना जैसे पोशाक, भोजन सामग्री आदि।
12. बालिका शिक्षा हेतु – समुदाय विशेष/अभिभावकों से सम्पर्क करना उनकी समस्या का समाधान करना तथा बालिकाओं को स्कूल भेजने हेतु प्रोत्साहित करना – जैसे घर के बच्चों की देख-रेख कर रही बालिका प्रवेश हेतु बच्चों को E.C.C.E. केन्द्रों में भेजकर बालिका को स्कूल में प्रवेश दिलाना तथा ब्रिज कोर्स/स्कूल कैम्प की व्यवस्था करवाना।

### अधिकार

1. लागू योजना की प्रगति समीक्षा करना व उसकी आख्या जनपदीय समिति को भेजना।
2. ग्राम/वार्ड स्तर पर आर्थिक अधिकार भी इसी समिति को दिये जाँय। जैसे सिविल कार्य/छात्रवृत्ति वितरण/ विद्यालय अनुदान का उपयोग।
3. शिकायती प्रकरणों पर जाँच कर समाधान करने का अधिकार दिया जाय जिसके लिए समिति को ही अंतिम निर्णय का अधिकार हो।
4. अच्छे कार्य करने वाले अध्यापक को पुरस्कृत करना व कमी पाये जाने पर अध्यापक की कमियों को अवगत करना उसका समाधान करना तथा आवश्यक हो तो उसके विरुद्ध अनुशासनात्मक कार्यवाही हेतु जिला समिति को दण्ड हेतु प्रस्तावित करना।
5. विद्यालय निरीक्षण व पर्यवेक्षण का अधिकार हो।

## अध्याय – 7

### समन्वयन एवं सहयोग

#### 7.1 जनपद नैनीताल में चल रही योजनाओं की जानकारी

1. आई0सी0डी0एस0 व यूनीसेफ द्वारा 0-6 वय वर्ष के बच्चों की पूर्व प्राथमिक शिक्षा योजनान्तर्गत आंगनबाड़ी केन्द्र तीन विकास खण्डों क्रमशः भीमताल, रामनगर तथा रामगढ़ में संचालित हैं।
2. जनपद के सभी प्राथमिक विद्यालयों में मिड-डे-मील की व्यवस्था चल रही है।
3. सी0डी0एस0 के द्वारा महिला सशक्तीकरण हेतु ग्राम सभा स्तर पर स्वयं सहायता समूहों का गठन किया जा रहा है।
4. स्वास्थ्य विभाग द्वारा बच्चों का स्वास्थ्य परीक्षण तथा जान लेवा बिमारियों जैसे एड्स, हिपेटाइटिस, पोलियों की जानकारी एवं बचाव हेतु व्यापक प्रचार-प्रसार करना।
5. राष्ट्रीय साक्षरता मिशन द्वारा जनपद नैनीताल में चल रहा उत्तर साक्षरता कार्यक्रम।
6. एन0जी0ओ0 चिराग द्वारा संचालित बालबाड़ी केन्द्र जिनमें पूर्व प्राथमिक स्तर के बच्चों के स्वास्थ्य आदि के देखरेख एवं व्यवहारिक शिक्षा की व्यवस्था।
7. प्रधानमंत्री रोजगार गारन्टी कार्यक्रम, प्रधानमंत्री ग्रामीण आवास योजना।
8. इंटिग्रेटेड एजुकेशन ऑफ दी डिसेबल्ड चिल्ड्रन्स (आई0ई0डी0सी0) सामाजिक न्याय एवं सशक्तीकरण मंत्रालय द्वारा संचालित केन्द्र, नैनीताल जनपद के हल्द्वानी नगर में उपलब्ध है।
9. सामाजिक वानिकी एवं जलागम प्रबन्ध परियोजना।
10. स्वजल परियोजना नैनीताल जनपद के विकासखण्डों में पेयजल तथा जल के समुचित उपयोग पर कार्य कर रहा है।
11. महिला समाख्या विकास खण्ड बेतालघाट एवं धारी में संचालित।



## 7.2 प्राथमिक शिक्षा में संचालित योजनाओं का महत्व

### 1. आई0सी0डी0एस0 व यूनीसेफ द्वारा संचालित आंगनबाड़ी केन्द्र

जनपद नैनीताल में बाल विकास विभाग द्वारा संचालित आंगनबाड़ी केन्द्र भीमताल, रामगढ़, रामनगर विकासखण्डों में संचालित हैं, केन्द्र सामान्यतया: कार्यकर्त्रियों के आवासों पर चलते हैं, इन्हें विकासखण्ड स्तर पर मुख्य बाल विकास परियोजना अधिकारी द्वारा गांवों के ऐसे स्थानों में खोलना सुनिश्चित करना होगा जिससे कि गांव के सभी छोटे बच्चों को और उनके अभिभावकों को सुविधा हो। उक्त चल रहे केन्द्रों में बच्चों के खेलने की सामग्री काफी कम है तथा बच्चों के बैठने हेतु चटाई, श्यामपट्ट आदि शिक्षण सामग्री की कमी है। सर्वशिक्षा अभियान में प्राथमिक विद्यालयों के साथ ही आंगनबाड़ी केन्द्र संचालित होने पर बच्चों को प्राथमिक विद्यालयों की सुविधाओं का लाभ भी मिल जायेगा तथा आंगनबाड़ी कार्यकर्त्रियों को प्राथमिक अध्यापकों से शिक्षण में सहयोग भी प्राप्त होगा। कार्यकर्त्रियों को प्राथमिक अध्यापकों की तरह कुछ धनराशि शिक्षण सहायक सामग्री के निर्माण हेतु दी जाय तो कार्यकर्त्रियों का मनोबल बढ़ेगा। सर्वशिक्षा अभियान के प्राविधान के अनुरूप जिला योजना में इसे प्रस्तावित किया गया है।

### 2. सी0डी0एस0

इस कार्यक्रम के तहत ग्राम स्तर पर महिलाओं के सशक्तिकरण हेतु उनकी सहभागिता बढ़ायी जा रही है तथा महिलाओं को उनकी जिम्मेदारी से भी अवगत कराया जा रहा है यह कार्यक्रम भारत सरकार द्वारा संचालित है। सर्व शिक्षा अभियान में सी0डी0एस0 में कार्यरत स्वयं सहायता समूह की महिलाओं के द्वारा प्राथमिक शिक्षा के सार्वभौमिकरण में एम0टी0ए0 के रूप में मदद ली जायेगी तथा इससे बच्चों का नामांकन व धारण भी विद्यालयों में बढ़ेगा। छात्र-छात्राओं व अभिभावकों के बीच एम0टी0ए0 द्वारा दूरी भी कम होगी।

### 3. मिड-डे-मील (मध्याह्न भोजन)

भारत सरकार द्वारा मध्याह्न भोजन व्यवस्था विद्यालयों में नामांकन, धारण तथा बच्चों के अच्छे स्वास्थ्य के उद्देश्य से प्रारम्भ की गयी, जो काफी प्रभावी रही है। इस योजना में

बच्चों का अल्पाहार विद्यालय में तैयार कर अथवा बन्द पैकेट बच्चों को दिया जाय तो विद्यालय बच्चों के लिए ज्यादा आकर्षण का केन्द्र बन जायेंगे। खाद्यान्न वितरण औपचारिकता न होकर वास्तविक रूप में सम्बन्धित छात्र-छात्रा के उपयोगार्थ वितरित हो।

#### 4. स्वास्थ्य सम्बन्धी योजनाएँ

स्वास्थ्य विभाग द्वारा बच्चों के स्वास्थ्य परीक्षण का प्राविधान किया गया है तथा विश्व स्वास्थ्य संगठन के सहयोग से एड्स, हिपेटाइटिस तथा पोलियो जैसी घातक बिमारियों पर नियन्त्रण हेतु भारत सरकार के स्वास्थ्य मंत्रालय द्वारा विभिन्न कार्यक्रम चलाये जा रहे हैं। प्राथमिक शिक्षा विभाग द्वारा गांवों में इन कार्यक्रमों की जानकारी छात्र-छात्राओं के अभिभावकों को देकर उनमें जागरूकता उत्पन्न की जाती है। प्राथमिक विद्यालयों में रोगी पाये जाने वाले बच्चों की पूर्ण चिकित्सा हेतु समुचित व्यवस्था जिला सर्व शिक्षा योजना में प्रस्तावित की गयी है।

#### 5. उत्तर साक्षरता कार्यक्रम

उत्तर साक्षरता केन्द्रों में गांव स्तर पर वी0टी0 कार्य कर रहे हैं। वी0टी0 द्वारा उत्तर साक्षरों के उदाहरणों से, प्राथमिक शिक्षा हेतु ग्रामीणों में जन जागरण व अभिप्रेरणा उत्पन्न की जा सकती है तथा महिला साक्षरों की सहायता से बालिका शिक्षा को भी बढ़ाया जा सकता है।

#### 6. स्वयं सेवी संस्थाओं के कार्यक्रम (चिराग संस्था)

नैनीताल जनपद में चिराग संस्था द्वारा रामगढ़ विकास खण्ड में बालबाड़ी केन्द्र 6 वर्ष से कम बच्चों के लिए चलाये जा रहे हैं। आई0सी0डी0एस0 केन्द्रों व चिराग द्वारा पोषित केन्द्रों के बीच कार्यक्रमों के आदान-प्रदान से पूर्व प्राथमिक शिक्षा को प्रभावी बनाया जा सकेगा तथा शिक्षण साहित्य में भी बच्चों व स्थानीय आवश्यकताओं को जोड़ा जा सकेगा। बालबाड़ी केन्द्रों को प्रा0 विद्यालयों में समाहित करने से प्राथमिक विद्यालयों में अध्यापकों की कमी को भी दूर किया जा सकेगा तथा बालबाड़ी केन्द्रों में बच्चों की प्रभावी गतिविधियाँ की जा सकेंगी। इसे जिला सर्व शिक्षा योजना में प्रस्तावित किया गया है।

## 7. प्रधानमंत्री रोजगार गारन्टी कार्यक्रम

अधिकांश प्रा० विद्यालय ग्रामीण क्षेत्र में हैं और गांवों में अत्यधिक निर्धनता है ग्रामीणों की आर्थिक स्थिति ठीक न होने के कारण वे अपने बच्चों को विद्यालयों में न भेजकर, इन्हें रोजगारोन्मुख बनाया जाता है। प्रधानमंत्री रोजगार गारन्टी कार्यक्रम में केवल उन्हीं ग्रामीणों को रोजगार उपलब्ध कराने में प्राथमिकता दी जाय जिनके बच्चे सेवित क्षेत्र के प्राथमिक विद्यालय में अध्ययनरत हों।

## 8. विकलांग बच्चों की शिक्षा सम्बन्धी कार्यक्रम

जनपद नैनीताल में 0-14 वय वर्ग में 901 बच्चे विभिन्न प्रकार से डिसेबल्ड हैं। इनमें से मूक एवं बधिर बच्चों की शिक्षा व्यवस्था हल्द्वानी वीर शिवा मूक एवं बधिर विद्यालय में की जा सकती है जो हाथ पैर से विकलांग हैं उन्हें उनकी सुविधा के अनुसार आंगनबाड़ी कार्यकर्त्रियों, स्वयं सहायता समूहों तथा प्रा० विद्यालय के अध्यापकों द्वारा प्राथमिक शिक्षा उपलब्ध करायी जायेगी। सर्व शिक्षा योजना के प्राविधानों के अनुरूप विकलांग बच्चों को प्रदान की जाने वाली सहायता को प्रस्तावित किया गया है।

## 9. सामाजिक वानिकी एवं जलागम प्रबन्ध परियोजना

गांवों में ग्रामीणों को पर्यावरण की जानकारी व उसके संरक्षण के लाभों को प्रा० विद्यालयों द्वारा घर-घर तक पहुँचाया जाता है तथा बच्चों में पर्यावरण सुरक्षा की जानकारी से पेड़ पौधों के महत्व की जानकारी बढ़ेगी। इसके प्रचार एवं प्रसार के लिए सम्बन्धित विभाग की सहायता लिया जाना सर्व शिक्षा योजना में प्रस्तावित है।

## 10. स्वजल परियोजना

नैनीताल जनपद में स्वजल परियोजना द्वारा गांवों में पानी का संरक्षण व उपलब्धता का महत्व प्राथमिक शिक्षा में जागरूकता उत्पन्न कर सकता है गांवों में शुद्ध पेयजल उपलब्ध होने से बच्चों के समय में भी बचत होगी जिससे वे पढ़ाई लिखाई में अधिक समय दे सकेंगे।

## 11. महिला समाख्या

जनपद नैनीताल में विकास खण्ड बेतालघाट व धारी में महिला समाख्या कार्यक्रम संचालित है। इसके अन्तर्गत महिलाओं को उनके अधिकार एवं कर्तव्य के प्रति जागरूक करना उनकी व्यक्तिगत समस्याओं का समाधान करना तथा शालात्यागी बालिकाओं को शिक्षा की मुख्य धारा से जोड़ना इनका प्रमुख कार्य है। महिला समाख्या के द्वारा गठित महिला समूहों को एम0टी0ए0 के रूप में प्राथमिक शिक्षा में सहयोगी भूमिका के लिए जिला सर्व शिक्षा योजना में प्रस्तावित किया गया है।

## अध्याय — 8

### विशिष्ट आवश्यकता समूह

#### 1. कंजर/कवाड़ी बस्ती/नगर क्षेत्र हल्द्वानी :-

यहाँ पर बंजर व कवाड़ी के लगभग 150 पिछड़े वर्ग परिवार रहते हैं जिसमें से कई परिवार माइग्रेटिंग हैं। इनमें लगभग 6 से 14 वय वर्ग के 650 बच्चे विद्यालय नहीं जाते। परिवार की निर्धनता के कारण बच्चों के लिए विद्यालय पोशाक/लेखन सामग्री की व्यवस्था नहीं जुटा पाते। अधिकांश बच्चे कूड़ा बीन कर आजीविका चला रहे हैं। निःशुल्क विद्यालय पोशाक, लेखन सामग्री, छात्रवृत्ति, मिड-डे-मील की व्यवस्था एवं सर्व शिक्षा अभियान के प्रथम वर्ष में प्रस्तावित की गयी है। योजना के द्वितीय वर्ष में उन बच्चों के शिक्षण के साथ-साथ धन कमाने हेतु लघु कार्य जैसे मोमबत्ती बनाना, मिट्टी की मूर्तियां बनाना भी प्रस्तावित है।

#### 2. नयी बस्ती हल्द्वानी :-

बनभूलपूरा मुस्लिम बाहुल्य क्षेत्र है जहाँ पर अशिक्षित महिलाएं वनक्षेत्र होने के कारण अपनी बालिकाओं को सह शिक्षा वाले विद्यालयों में नहीं भेजती। उन्हें विद्यालय लाने हेतु जनजागरण अभियान, बाल मेला, सांस्कृतिक मंच आदि का आयोजन किया जाना प्रस्तावित है तथा 05 नवाचार शिक्षा केन्द्र भी प्रस्तावित किये गये हैं।

#### 3. बालिका शिक्षा

जनपद नैनीताल के विकास खण्ड रामनगर में तुमड़िया डाम, कुमुगडार, कालू सैय्यद, अर्जुननाला, थारी, आमडण्डा, लालढांग व सुन्दरखाल, विकास खण्ड ओखलकाण्डा में कालाआगर एवं गलनी तथानगरी क्षेत्र रामनगर में युत्तरघट्टी एवं खत्याड़ी आदि ऐसी बस्तियां हैं जहाँ पर अधिकांश छात्राएँ प्राकृतिक, अवरोध तथा विशेष समूह के धार्मिक एवं आर्थिक कारणों से स्कूल जाने से वंचित हैं। इन छात्राओं को शिक्षा की मुख्य धारा से जोड़ने के लिए आवासीय विद्यालय ई0जी0एस0 तथा नवाचार शिक्षा, सर्व शिक्षा अभियान में प्रस्तावित किये गये हैं। अनुसूचित जाति बाहुल्य क्षेत्रों की बालिकाओं को एम0टी0ए0 द्वारा प्रोत्साहित

कर उन्हें भी आवासीय विद्यालयों में प्रवेश दिलाया जाना प्रस्तावित है जो छात्राएँ अपने छोटे भाई-बहिनों की देखरेख में घर रहे जाते हैं उनके भाई-बहिनों के लिए ई0सी0सी0ई0 केन्द्र प्रस्तावित किये गये हैं।

4. प्राकृतिक अवरोध अथवा विद्यालय से दूर स्थित मजरों में निवास करने वाले बच्चों के लिए जो स्कूल अथवा ई0जी0एस0 केन्द्र के मानक में नहीं आते यहाँ पर नवाचार शिक्षा की व्यवस्था की गई है।
5. वन क्षेत्र चूआंखत्ता, दौड़खत्ता, निगलटियाखत्ता तथा श्री लंका टापू बिन्दुखत्ता क्षेत्र में निवास करने वाले परिवारों के बच्चों हेतु कोई प्रा0 वि0 व उच्च प्रा0 विद्यालय नहीं है क्योंकि वहाँ पर वन भूमि के कारण विद्यालय भवन हेतु भूमि का बेसिक शिक्षा परिषद के नाम से पंजीकरण नहीं किया जा सकता। ऐसी बस्तियों के लिए योजना में ई0जी0एस0 केन्द्र प्रस्तावित किये गये हैं इसके अलावा वन क्षेत्रों में निवास कर रहे गुजरात के माईग्रेटिंग परिवार के बच्चों की शिक्षा सुविधा के लिए नवाचार शिक्षा की व्यवस्था किया जाना जिला सर्व शिक्षा योजना में प्रस्तावित किया गया है।

परिषदीय विद्यालयों में विभिन्न सुविधाओं का विवरण

जनपद नैनीताल

क्र०स०	विकास खण्ड / नगरक्षेत्र	प्राथमिक स्तर									उच्च प्राथमिक स्तर								
		विद्यालय संख्या	पेयजल		शौचालय		चहारदियारी		विद्युतीकृत		विद्यालय संख्या	पेयजल		शौचालय		चहारदियारी		विद्युतीकृत	
			युक्त	विहीन	युक्त	विहीन	युक्त	विहीन	युक्त	विहीन		युक्त	विहीन	युक्त	विहीन	युक्त	विहीन	युक्त	विहीन
1	ओखलकांडा	141	42	99	103	38	1	140	0	141	43	17	26	37	6	10	33	1	42
2	धारी	68	28	40	55	13	0	68	1	67	17	8	9	12	5	0	17	0	17
3	रामगढ़	100	34	66	74	26	37	63	0	100	29	18	11	23	6	1	28	1	28
4	बेतालघाट	123	94	29	105	18	21	102	1	122	31	25	6	28	3	4	27	0	31
5	भीमताल	130	75	55	103	27	5	125	0	130	37	26	11	33	4	13	24	0	37
8	कोटाबाग	82	44	38	75	7	21	61	2	80	25	11	14	20	5	2	23	3	22
7	हल्द्वानी	96	74	22	73	23	77	19	1	95	29	16	13	22	7	19	10	2	27
8	रामनगर	90	43	47	66	24	18	72	4	86	32	21	11	23	9	6	26	4	28
	योग ग्राणीण	830	434	396	654	176	180	650	9	821	243	142	101	198	45	55	188	11	232
1	नगर नैनीताल	24	20	4	18	6	17	7	7	17	4	3	1	4	0	3	1	2	2
2	नगर भवाली	3	1	2	1	2	1	2	0	3	0	0	0	0	0	0	0	0	0
3	नगर हल्द्वानी	24	21	3	19	5	21	3	9	15	6	4	2	4	2	5	1	2	4
4	नगर रामनगर	9	6	3	6	3	5	4	3	6	3	3	0	3	0	2	1	1	2
	योग नगर	60	48	12	44	16	44	16	19	41	13	10	3	11	2	10	3	5	8
	महायोग	890	482	408	698	192	224	666	28	862	256	152	104	209	47	65	191	16	240

स्रोत - कार्यालय स० वे० शि० अ०/प्र०उ० वि० नि०/न० शि० अ०  
जनपद नैनीताल

जनपद नैनीताल  
वर्तमान आवश्यकता

क्र० सं०	विकासखण्ड का नाम	ई० जी० एस० केन्द्रों की सं०	नवीन उ० प्रा० वि० की सं०	पुनर्निर्माण (प्राथमिक)	अतिरिक्त कक्ष			पेयजल विहीन			शौचालय विहीन			चहारदिवारी विहीन		
					प्रा०वि०	उ०प्रा०वि०	योग	प्रा०वि०	उ०प्रा०वि०	योग	प्रा०वि०	उ०प्रा०वि०	योग	प्रा०वि०	उ०प्रा०वि०	योग
1	ओखलकांडा	30	4	11	24	0	24	99	26	125	38	6	44	140	33	173
2	धारी	13	2	2	8	4	12	40	9	49	13	5	18	68	17	85
3	रामगढ़	6	0	6	8	0	8	66	11	77	26	6	32	63	28	91
4	बेतालघाट	8	3	3	6	2	8	29	6	35	18	3	21	102	27	129
5	भीमताल	0	0	6	4	0	4	55	11	66	27	4	31	125	24	149
6	कोटाबाग	10	5	3	8	0	8	38	14	52	7	5	12	61	23	84
7	हल्द्वानी	9	3	4	12	3	15	22	13	35	23	7	30	19	10	29
8	रामनगर	17	8	4	32	2	34	47	11	58	24	9	33	72	26	98
9	नगर नैनीताल	0	0	0	0	0	0	4	1	5	6	0	6	7	1	8
10	नगर भवाली	0	0	0	1	0	1	2	0	2	2	0	2	2	0	2
11	नगर हल्द्वानी	7	1	3	5	2	7	3	2	5	5	2	7	3	1	4
12	नगर रामनगर	4	1	1	2	0	2	3	0	3	3	0	3	4	1	5
	योग	104	27	43	110	13	123	408	104	512	192	47	239	666	191	857

स्रोत- कार्यालय स० बे० शि० अ०/प्रा० उ० वि० नि०/ न०शि० अ०  
जनपद नैनीताल



## अध्याय 9 – परियोजना का बजट

DISTRICT NAINITAL  
PROJECT COST - PERSPECTIVE PLAN ( S.S.A ) 2001 TO 2007

(RUPEES IN THOUSANDS)

S.N.	Heads/Sub Heads Activity	Unit Cost	2001 - 2002		2002 - 2003		2003 - 2004		2004-2005		2005-2006		2006-2007		Total
			Phy	Financial	Phy	Financial	Phy	Financial	Phy	Financial	Phy	Financial	Phy	Financial	
(A)	ACCESS														
A1.	New Upper Primary School														
1	Building Construction	400.00					15	6000.00	12	4800					10600.00
2	Toilet	15.00					15	225.00	12	180					405.00
3	Drinking Water	20.00					15	300.00	12	240					540.00
4	Boundary Wall	50.00					15	750.00	12	600					1350.00
	Total							7275.00		5820.00					13095.00
	Salary of Assistant Teacher Upper Primary	12.00					45	6480.00	81	11992.00	81	12592.00	81	13222.00	44286.00
	Total	12.00						6480.00		11992.00		12592.00		13222.00	44286.00
	Salary of Assistant Teacher Upper Primary	12.00			51	4182.00	51	7344.00	51	7711.00	51	8097.00	51	8502.00	35836
	Total	12.00				4182.00		7344.00		7711.00		8097.00		8502.00	35836.00
	Furniture/Equipment														7.00
	Upper Primary School	50.00					15	750.00	12	600.00					1350.00
	Total							750.00		600.00					1350.00
2	Opening of E.G.S.														0.00
1	Honorarium of Acharya	1.00	25	100.00	74	492.00	104	1248.00	104	1248.00	104	1248.00	104	1248.00	5584.00
2	Induction Training Acharya	1.50	25	37.50	49	73.50	30	45.00	5	7.50	5	7.50	5	7.50	178.50
3	Teaching Learning Material	0.10	625	62.50	647	64.70	1514	151.40	60	6.00	60	6.00	60	6.00	296.60
4	Equipment for Centers	1.10	25	27.50	49	53.90	30	33.00	5	5.50	5	5.50	5	5.50	130.90
5	Contingency	0.468	25	11.72	74	34.68	104	49.00	5	2.34	5	2.34	5	2.34	102.42
6	Block Level Management cost	8.00	25	200.00											200.00
	Total			439.22		718.78		1526.40		1269.34		1269.34		1269.34	6492.42
	Upgradation of E.G.S. to Primary School														
1	Building Construction	275.00							5	1375.00	5	1375.00	5	1375.00	4125.00
2	Salary Head Teacher	9.00							5	540.00	10	1107.00	15	1702.00	3349.00
3	Salary Assistant Teacher	8.00							5	480.00	10	984.00	15	1565.00	3029.00

4	Toilet	15.00						5	75.00	5	75.00	5	75.00	225.00	
5	Drinking Water	20.00						5	100.00	5	100.00	5	100.00	300.00	
6	Boundary Wall	40.00						5	200.00	5	200.00	5	200.00	500.00	
7	T.L.Equipment	10.00						5	50.00	5	50.00	5	50.00	150.00	
	<b>Total</b>								<b>2820.00</b>		<b>3891.00</b>		<b>5067.00</b>	<b>11778.00</b>	
A4	Back to school campaign	1.5 per Centre				100	150.00	100	150.00	100	150.00	100	150.00	600.00	
	<b>Total</b>						<b>150.00</b>		<b>150.00</b>		<b>150.00</b>		<b>150.00</b>	<b>600.00</b>	
A5	Bridge/Remedial Courses	1.5 per Centre				100	150.00	100	150.00	100	150.00	100	150.00	600.00	
	<b>Total</b>						<b>150.00</b>		<b>150.00</b>		<b>150.00</b>		<b>150.00</b>	<b>600.00</b>	
	<b>Sub Total A</b>			<b>439.22</b>		<b>4900.78</b>		<b>23675.40</b>		<b>30512.34</b>		<b>26149.34</b>		<b>28360.34</b>	
R	<b>RETENTION</b>													<b>0.00</b>	
1	Additional Classrooms (P.S.)	70.00	50	3500.00	50	3500.00	10	700.00	3	210.00	3	210.00	3	210.00	8330.00
2	Additional Classrooms (U.P.S.)	70.00					13	910.00	1	70.00	1	70.00	1	70.00	1120.00
3	Additional Classrooms (H.S.+Int.)	70.00					10	700.00	7	490.00	1	70.00	1	70.00	1330.00
4	Additional Para Teacher Primary School	2.75	65	438.75	65	1170.00	65	2145.00	65	2145.00	65	2145.00	65	2145.00	10188.75
	<b>Total</b>			<b>3938.75</b>		<b>4670.00</b>		<b>4455.00</b>		<b>2915.00</b>		<b>2495.00</b>		<b>2495.00</b>	<b>20968.75</b>
R1-1	Toilets (P.S.)	15.00	35	525.00			70	1050.00	57	855.00				2430.00	
2	Toilets (U.P.S.)	15.00	15	225.00	23	345.00	17	255.00						825.00	
3	Toilets(H.S.+Inter)	15.00					14	210.00	3	45.00				255.00	
	<b>Total</b>			<b>750.00</b>		<b>345.00</b>		<b>1515.00</b>		<b>900.00</b>				<b>3510.00</b>	
1	Reconstruction /Relocation of Old P.S.	275.00	12	3300.00	10	2750.00	15	4125.00	6	1650.00				11825.00	
	<b>Total</b>			<b>3300.00</b>		<b>2750.00</b>		<b>4125.00</b>		<b>1650.00</b>				<b>11825.00</b>	
R2-1	Drinking Water(P.S.)	20.00					130	2600.00	130	2600.00	148	2960.00		8160.00	
2	Drinking Water(U.P.S.)	20.00			16	320.00	44	880.00	44	880.00				2024.00	
3	Drinking Water(H.S.+Inter.)	20.00					9	180.00						180.00	
	<b>Total</b>					<b>320.00</b>		<b>3660.00</b>		<b>3480.00</b>		<b>2960.00</b>		<b>10420.00</b>	
1	Connection of Electricity	15 Per Sch					240	3600.00						3600.00	
2	Electricity bill	1 Per Sch					256	256.00	256	256.00	256	256.00	256	256.00	1024.00
3	Play Ground	100.00					8	800.00						800.00	
	<b>Total</b>							<b>4656.00</b>		<b>256.00</b>		<b>256.00</b>		<b>5424.00</b>	
R3-1	Repair and Maintenance of School (P.S.)	5.00	48	240.00	878	4390.00	888	4440.00	888	4440.00	888	4440.00	888	4440.00	22390.00

	2	Repair and Maintenance of School (U.P.S.)	5.00	2	10.00	256	1280.00	256	1280.00	256	1280.00	256	1280.00	256	1280.00	6410.00
	3	Repair and Maintenance of School (HS+Int)	5.00			69	345.00	69	345.00	69	345.00	69	345.00	69	345.00	1725.00
		Total			250.00		6015.00		6065.00		6065.00		6065.00		6065.00	30525.00
R4-1		Boundary Walls (P.S.)	40.00					100	4000.00	100	4000.00	100	4000.00	100	4000.00	16000.00
	2	Boundary Walls (U.P.S.)	50.00					50	2500.00	50	2500.00	50	2500.00	41	2050.00	9550.00
		Total							6500.00		6500.00		6500.00		6050.00	25550.00
R5-1		School Improvement Grant (P.S.)	2.00	890	1780.00	981	1782.00	88	1776.00	893	1786.00	898	1796.00	903	1806.00	10726.00
	2	School Improvement Grant (U.P.S.)	2.00	256	512.00	269	538.00	281	562.00	293	586.00	293	586.00	293	586.00	3370.00
	3	School Improvement Grant (H.S.6+ Inter)	2.00	75	150.00	91	182.00	91	182.00	91	182.00	91	182.00	91	182.00	1060.00
		Total			2442.00		2502.00		2520.00		2554.00		2564.00		2574.00	15156.00
R6		Work Experience Programme for Girls	25.00	20	500.00	20	500.00	20	500.00	21	525.00					2025.00
		Total			500.00		500.00		500.00		525.00					2025.00
R7		Opening of E.C.C.E. Centres in ICDS Blocks														
	1	T.L.M.	5.00	50	250.00	100	500.00	100	500.00	100	500.00	100	500.00	100	500.00	2750.00
	2	Additional Honorarium (karya katri)	0.25	50	50.00	100	300.00	100	300.00	100	300.00	100	300.00	100	300.00	1550.00
	3	Additional Honorarium (sevika)	0.125	50	25.00	100	150.00	100	150.00	100	150.00	100	150.00	100	150.00	775.00
	4	Additional Classrooms	70.00					100	7000.00							7000.00
		Total			325.00		950.00		7950.00		950.00		950.00		950.00	12075.00
		Contingency	1.5 per cen.			100	150.00	100	150.00	100	150.00	100	150.00	100	150.00	750.00
		Total			0.00		150.00		150.00		150.00		150.00		150.00	750.00
R8		Community Mobilization														
	1	MTA/PTA Training	0.04per month	100	4.00			200	8.00	300	12.00	400	16.00	500	20.00	60.00
	2	KALA JATHA	8 Per NPRC/CRC	44	352.00			49	392.00	54	432.00	54	432.00	54	432.00	2040.00
	3	Development of Awareness Material	5 per block					11	55.00	11	55.00	11	55.00	11	55.00	220.00
	4	Bal Mela at N.P.R.C.	5 per N.P.R.C.					49	245.00	54	270.00	54	270.00	54	270.00	1055.00

5	Production of Audio Tapes	10 per District					10.00		10.00		10.00		10.00	40.00
6	Production of Video Tapes	10 per District					10.00		10.00		10.00		10.00	40.00
7	Assistance for NGOS for Community Mobilization	50 per District					50.00		50.00		50.00		50.00	200.00
	<b>Total</b>						<b>770.00</b>		<b>839.00</b>		<b>843.00</b>		<b>847.00</b>	<b>3655.00</b>
R9	Award to Best V.E.Cs/Ws(2Nos)	35.00				24	840.00	24	840.00	24	840.00	24	840.00	3360.00
	<b>Total</b>						<b>840.00</b>		<b>840.00</b>		<b>840.00</b>		<b>840.00</b>	<b>3360.00</b>
R10	Provision for Disabled Childrens													
1	Apparatus	1.20		150	180.00	483	579.60							759.60
2	Residential Hostel	1500.00				1	1500.00							1500.00
3	Teachers( different grade)	13.50				7	1134.00	7	1247.00	7	1309.00	7	1374.00	5064.00
4	Peon/ Washerman/Cook/Sweeper	4.50				5	270.00	5	283.00	5	297.00	5	311.00	1161.00
5	Stationary/ Contingency	100.00					100.00		100.00		100.00		100.00	400.00
6	Furniture/Equipment	500.00							500.00		500.00		500.00	1500.00
	<b>Total</b>				<b>180.00</b>		<b>3583.60</b>		<b>2130.00</b>		<b>2206.00</b>		<b>2285.00</b>	<b>10384.60</b>
	Computer Education(UPS)	1.25				100	12500.00	156	19500.00					32000.00
	<b>Total</b>						<b>12500.00</b>		<b>19500.00</b>					<b>32000.00</b>
1	Health Checkup (P.S.)	0.5 per school				888	444.00	893	446.50	898	449.00	903	451.50	1791.00
2	Health Checkup (U.P.S.)	0.5 per school				281	140.50	293	146.50	293	146.50	293	146.50	580.00
3	Health Checkup (H.S+Inter.)	0.5 per school				91	45.50	91	45.50	91	45.50	91	45.50	182.00
	<b>Total</b>						<b>630.00</b>		<b>638.50</b>		<b>641.00</b>		<b>643.50</b>	<b>2553.00</b>
	<b>Library</b>													
	Books	5				48	240							240.00
	News paper/Magzine	0.2				48	9.6	48	9.6	48	9.6	48	9.6	38.40
	<b>Total</b>						<b>249.6</b>		<b>9.6</b>		<b>9.6</b>		<b>9.6</b>	<b>278.40</b>
	<b>Sub Total R</b>				<b>11861.75</b>		<b>18382.00</b>		<b>60669.20</b>		<b>49902.10</b>		<b>26479.60</b>	<b>23165.10</b>
Q	Quality Improvement													
Q1	Training													

1	Training of Shiksha Mitra/ P.T.	30 days 0.07			65	136.50									136.50
2	Refresher Course of Shiksha Mitra	6 days 0.07					65	27.30	65	27.30	65	27.30	65	27.30	109.20
3	U.R.C./B.R.C. Coordinators	6 days 0.07	11	7.70			11	4.62	11	4.62	11	4.62	11	4.62	26.18
4	C.R.C./N.P.R.C. Coordinators	6 days 0.07	49	34.30			49	20.58	49	20.58	49	20.58	49	20.58	116.62
5	Resource Persons Training	6 days 0.07	44	30.80			44	18.48	44	18.48	44	18.48	44	18.48	104.72
6	A.B.S.A./City E. Officers/S.D.I.	5 days 0.07	18	6.30			18	7.56	18	7.56	18	7.56	18	7.56	36.54
7	A.E./Junior Engineer	5 days 0.07	11	3.85			11	4.62	11	4.62	11	4.62	11	4.62	22.33
8	Computer Training	6 days 0.07							100	42.00	256	107.00	256	107.00	256.00
9	V.E.Cs/Ward E. Committee/SMC	1 days 0.06			1251	600.48	1260	907.20	1277	919.44	1282	923.04	1287	926.64	4276.80
10	E.C.C.E. Training	1.20		17.50	200	240.00	200	240.00	200	240.00	200	240.00	200	240.00	1217.50
11	In service Teachers Training	6 days 0.07			2920	2044.00	3061	1285.62	3061	1285.62	3061	1285.62	3161	1327.62	7228.48
12	Inservice Training of E.G.S. Workers	30 days 0.07					104	218.40							218.40
13	Refresher Course of EGS Worker	6 days 0.07							104	43.64	104	43.64	104	43.64	130.92
14	Staff Development Training for DIETs	5 days 0.07			9	3.15	9	3.15	9	3.15	9	3.15	9	3.15	15.75
15	Resource Persons Training	6 days 0.07			50	15.00	50	21.00	50	21.00	50	21.00	50	21.00	99.00
16	AWPB Review and Training of Core Planning Team	5 days 0.07					8	3.36	8	3.36	8	3.36	8	3.36	13.44
17	Printing	50.00						50.00		50.00		50.00		50.00	200.00
	<b>Total (Q1)</b>			100.45		3039.13		2811.89		2691.37		2759.97		2805.57	14208.38
Q2-1	Teaching Learning Material														
2	Teacher Grant (P.S.+UPS+HS+Inter)	0.50	3329	1664.50	3367	1683.50	3061	1530.50	3061	1530.50	3061	1530.50	3161	1580.50	9520.00
3	Free Text Books (PS+UPS+HS+Inter)	0.15	96885	14532.75	91800	6649.01	70430	10565.00	72543	10881.00	74719	11208.00	76560	11544.00	65379.76
4	Transportation of books	@ 2%				664.90		211.00		218.00		224.00		231.00	1548.90
5	Supplementary Reading Material (P.S.)	0.50					888	444.00	893	446.50	898	449.00	903	451.50	1791.00

6	Supplementary Reading Material (U.P.S.)	1.00				281	281.00	293	293.00	293	293.00	293	293.00	1160.00
7	Printing and Distribution of Training Modules (P.S.+UPS)	160.00					160.00		160.00		160.00		160.00	640.00
8	Development Printing and Distribution of AS Training Modules	10.00					10.00		10.00		10.00		10.00	40.00
9	Children Learning Evaluation(P.S.)(2 times in 6 years)	400.00			400.00								400.00	800.00
10	Children Learning Evaluation(U.P.S.)(2 times in 6 years)	400.00			400.00								400.00	800.00
11	Printing and Distribution of Syllabus(P.S.+U.P.S.)	80.00					80.00		80.00					160.00
Total					16197.25		9797.41		13281.50		13619.00		13874.50	15070.00
	Sub Total Q				16297.70		12836.54		16093.39		16310.37		16634.47	17875.57
C	Capacity Building													
C1	D.I.E.T													
1	P O L	50.00			50.00		75.00		75.00		75.00		75.00	350.00
2	Research and Action Research	50.00					50.00		50.00		50.00		50.00	200.00
3	Computer Advanced Technology	125.00				1	125.00							125.00
4	Stationary	50.00			50.00		75.00		75.00		75.00		75.00	350.00
5	T.A/D.A.	50.00			50.00		75.00		75.00		75.00		75.00	350.00
6	Contingency for Training	100.00					100.00		100.00		100.00		100.00	400.00
7	Maintenance of Equipments	50.00					50.00		50.00		50.00		50.00	200.00
8	Maintenance of Vehicle	15.00			15.00		25.00		25.00		25.00		25.00	115.00
9	Exposure Visits	50.00					50.00		50.00		50.00		50.00	200.00
10	Library	50.00					50.00							50.00
11	Consumable Computer Stationary	15.00					15.00		15.00		15.00		15.00	60.00
	Total				165.00		690.00		515.00		515.00		515.00	2400.00
C2	B.R.C.													
1	Salary of B.R.C. Coordinator	12.00			8	1296.00	8	1152.00	8	1210.00	8	1270.00	8	1334.00
2	Assistant Co-ordinator	9.00	22	495.00	16	1920.00	16	1728.00	16	1814.00	16	1905.00	16	2000.00

3	Peon B.R.C.	4.50				8	432.00	8	454.00	8	477.00	8	501.00	1864.00	
4	Photo Copier	100.00	11	1100.00										1100.00	
5	T.A./D.A.	6.00			24	240.00	8	48.00	8	48.00	8	48.00	8	48.00	432.00
6	Maintenance of Equipments B.R.C	2.00					8	16.00	8	16.00	8	16.00	8	16.00	64.00
7	T.L.M. B.R.C.	5.00			8	40.00	8	40.00	8	40.00	8	40.00	8	40.00	200.00
8	Repair And Maintenance of B.R.C.	5.00					8	40.00	8	40.00	8	40.00	8	40.00	160.00
9	Stationary Contingency BRC	12.50	11	132.00	8	100.00	8	100.00	8	100.00	8	100.00	8	100.00	632.00
10	Additional Rooms B.R.C	70.00	8	560.00										560.00	
11	Monthly review meeting of C.R.C./N.P.R.C. Coordinators	0.30	8	9.60			8	28.80	0	28.80	8	28.80	8	28.80	124.80
	<b>Total</b>			<b>2296.60</b>		<b>3596.00</b>		<b>3581.80</b>		<b>3750.80</b>		<b>3924.80</b>		<b>4107.80</b>	<b>21260.30</b>
<b>C3</b>	<b>CRC - Urban</b>														
1	Construction of CRC in Urban	200.00	2	400.00			1	200.00							600.00
2	Salary of C.R.C. Coordinator	9.00					2	216.00	3	335.00	3	352.00	3	370.00	1273.00
3	Equipment, furniture URC	10.00			2	20.00	1	10.00							30.00
4	Books 3 CRC	10.00					2	20.00	1	10.00					30.00
5	Monthly review meeting	0.30					3	10.80	3	10.80	3	10.80	3	10.80	43.20
6	Repair And Maintenance of C.R.C.	5.00							2	10.00	3	15.00	3	15.00	40.00
7	T.A./D.A.	2.40							3	7.20	3	7.20	3	7.20	21.60
8	Stationary Contingency CRC	2.50							3	7.50	3	7.50	3	7.50	22.50
9	TLM	1.00					2	2.00	2	2.00	3	3.00	3	3.00	10.00
	<b>Total</b>	<b>240.20</b>		<b>400.00</b>		<b>20.00</b>		<b>458.80</b>		<b>382.50</b>		<b>395.50</b>		<b>413.50</b>	<b>2070.30</b>
<b>C4</b>	<b>NPRC/CRC</b>														
1	Construction	200.00			5	1000.00	5	1000.00							2000.00
2	Salary Coordinator	9.00			49	3136.00	54	5832.00	54	6124.00	54	6430.00	54	6752.00	28274.00
3	Monthly meeting of Teachers	0.30	49	39.20			54	194.00	54	194.00	54	194.00	54	194.00	815.20
4	Equipment Furniture	10.00	5	50.00			10	100.00							150.00
5	Books	10.00					10	100.00							100.00
6	T.A.	2.40			49	117.60	54	130.00	54	130.00	54	130.00	54	130.00	637.60
7	Repair And Maintenance	5.00					44	220.00	49	245.00	54	270.00	54	270.00	1005.00
8	Contingency	2.50			49	122.50	44	110.00	49	122.50	54	135.00	54	135.00	625.00



	TLM	1.00				54	54.00	54	54.00	54	54.00	54	54.00	216.00	
	Total			89.20		4376.10	7740.00		6869.50		7213.00		7535.00	33822.80	
C5	REMS State/Dist/Block/Schs	1.40				733.25	1260	1764.00	1277	1788.00	1282	1795.00	1287	1802.00	7882.25
	Total					733.25		1764.00		1788.00		1795.00		1802.00	7882.25
	TLE for other than OBB														
1	Upper Primary School	50.00			22	1100.00								1100.00	
2	High School + Inter	50.00			11	550.00								550.00	
	Total					1650.00								1650.00	
C6	District Project Office														
1	District Coordinator	14.00	4	120.00	4	432.00	4	672.00	4	706.00	4	741.00	4	778.00	3449.00
2	Assistant Account Officer	14.00	1	30.00	1	80.00	1	168.00	1	176.00	1	185.00	1	194.00	833.00
3	Computer Operator	8.00	1	21.00	1	56.00	1	96.00	1	101.00	1	106.00	1	111.00	491.00
4	Accountant	10.00	1	21.00	1	56.00	1	120.00	1	126.00	1	132.00	1	138.00	593.00
5	Typist	6.00	2	24.00	1	32.00	1	72.00	1	76.00	1	80.00	1	84.00	368.00
6	Peon	4.50	3	27.00	2	24.00	2	108.00	2	113.00	2	119.00	2	125.00	516.00
7	Vehicle (Hired)	20 per Month	1	100.00		240.00		240.00		240.00		240.00		240.00	1300.00
8	Computer Advanced Technology	125.00	1	125.00										125.00	
9	P.O.L.			50.00		75.00		75.00		75.00		75.00		75.00	425.00
10	Photo Copier Maintenance	20 Per year						20.00		20.00		20.00		20.00	90.00
11	Telephone Connection/Bill	30.00		30.00		30.00		40.00		50.00		50.00		50.00	250.00
12	Electricity Bill	50.00		50.00		50.00		50.00		50.00		50.00		50.00	300.00
13	T.A./D.A.			150.00		200.00		200.00		200.00		200.00		250.00	1200.00
14	Microplanning/ EMIS	100.00				100.00		150.00		100.00		150.00		100.00	600.00
15	Stationary			50.00		50.00		50.00		50.00		50.00		50.00	300.00
16	Contingency	25.00		50.00		25.00		50.00		50.00		50.00		50.00	275.00
17	A.E. Honorarium					12.00		12.00		12.00		12.00		12.00	60.00
18	J.E. Honorarium					50.00		50.00		50.00		50.00		50.00	250.00
19	Consultant Honorarium	10 Per annum						10.00		10.00		10.00		10.00	40.00
20	Printing	50.00		50.00		50.00		50.00		50.00		50.00		50.00	300.00
21	Computer Contingency	25.00		25.00		25.00		25.00		25.00		25.00		25.00	150.00

22	Annual Work Plan Preparation (AWPB)	50.00		50.00		25.00		50.00		50.00		50.00		50.00	275.00
23	Maintenance of Equipments	20.00				20.00		20.00		20.00		20.00		20.00	100.00
	Total			973.00		1632.00		2328.00		2350.00		2465.00		2532.00	12280.00
	Innovative Programmes	25 Per year					65	1625.00	65	1625.00	65	1625.00	65	1625.00	6500.00
	Total							1625.00		1625.00		1625.00		1625.00	6500.00
	Sub Total C			3758.80		12172.35		18190.60		17280.80		17933.30		18530.30	87866.15
	Grand Total			32357.47		48291.67		118628.59		114005.61		87196.71		87931.31	488411.36

### TOTAL PROJECT COST

A	ACCESS			439.22		4900.78		16331.40		22801.34		18052.34		19858.34	82383.42
R	RETENTION			11861.75		18382.00		60669.20		49902.10		26479.60		23165.10	190459.75
Q	QUALITY IMPROVEMENT			16297.70		12836.54		16093.39		16310.37		16634.47		17875.57	96048.04
C	CAPACITY BUILDING			3758.80		12172.35		18190.60		17280.80		17933.30		18530.30	87866.15
	TOTAL			32357.47		48291.67		111284.59		106294.61		79099.71		79429.31	455757.36

**CIVIL WORK  
DISTRICT NAINITAL  
PROJECT COST - PERSPECTIVE PLAN ( S.S.A ) 2001 TO 2007**

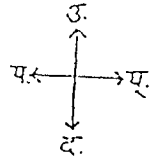
(RUPEES IN THOUSANDS)

S.N.	Heads/Sub Heads Activity	Unit Cost	2001 - 2002		2002 - 2003		2003 -2004		2004-2005		2005-2006		2006-2007		TOTAL
			Phy	Financial	Phy	Financial	Phy	Financial	Phy	Financial	Phy	Financial	Phy	Financial	
(A)	ACCESS														
A1.	New Upper Primary School														
1	Building Construction	400.00					15	6000.00	12	4800					10800.00
2	Toilet	15.00					15	225.00	12	180					405.00
3	Drinking Water	20.00					15	300.00	12	240					540.00
4	Boundary Wall	50.00					15	750.00	12	600					1350.00
A3	Upgradation of E.G.S. to Primary School														
1	Building Construction	275.00							5	1375.00	5	1375.00	5	1375.00	4125.00
2	Toilet	15.00							5	75.00	5	75.00	5	75.00	225.00
3	Drinking Water	20.00							5	100.00	5	100.00	5	100.00	300.00
4	Boundary Wall	40.00							5	200.00	5	200.00	5	200.00	600.00
R	RETENTION														
1	Additional Classrooms (P.S.)	70.00	50	3500.00	50	3500.00	10	700.00	3	210.00	3	210.00	3	210.00	8330.00
2	Additional Classrooms (U.P.S.)	70.00					13	910.00	1	70.00	1	70.00	1	70.00	1120.00
3	Additional Classrooms (H.S.+Int.)	70.00					10	700.00	7	490.00	1	70.00	1	70.00	1330.00
1	Toilets (P.S.)	15.00	35	525.00			70	1050.00	57	855.00					2430.00
2	Toilets (U.P.S.)	15.00	15	225.00	23	345.00	17	255.00							825.00
3	Toilets(H.S.+Inter)	15.00					14	210.00	3	45.00					255.00
1	Reconstruction /Relocation of Old P.S.	275.00	12	3300.00	10	2750.00	15	4125.00	6	1650.00					11825.00
R2- 1	Drinking Water(P.S.)	20.00					130	2600.00	130	2600.00	148	2960.00			8160.00
2	Drinking Water(U.P.S.)	20.00			16	320.00	44	880.00	44	880.00					2080.00
3	Drinking Water(H.S.+Inter.)	20.00					9	180.00							180.00
3	Play Ground	100.00					8	800.00							800.00
R4- 1	Boundary Walls (P.S.)	40.00					100	4000.00	100	4000.00	100	4000.00	100	4000.00	16000.00
2	Boundary Walls (U.P.S.)	50.00					50	2500.00	50	2500.00	50	2500.00	41	2050.00	9550.00



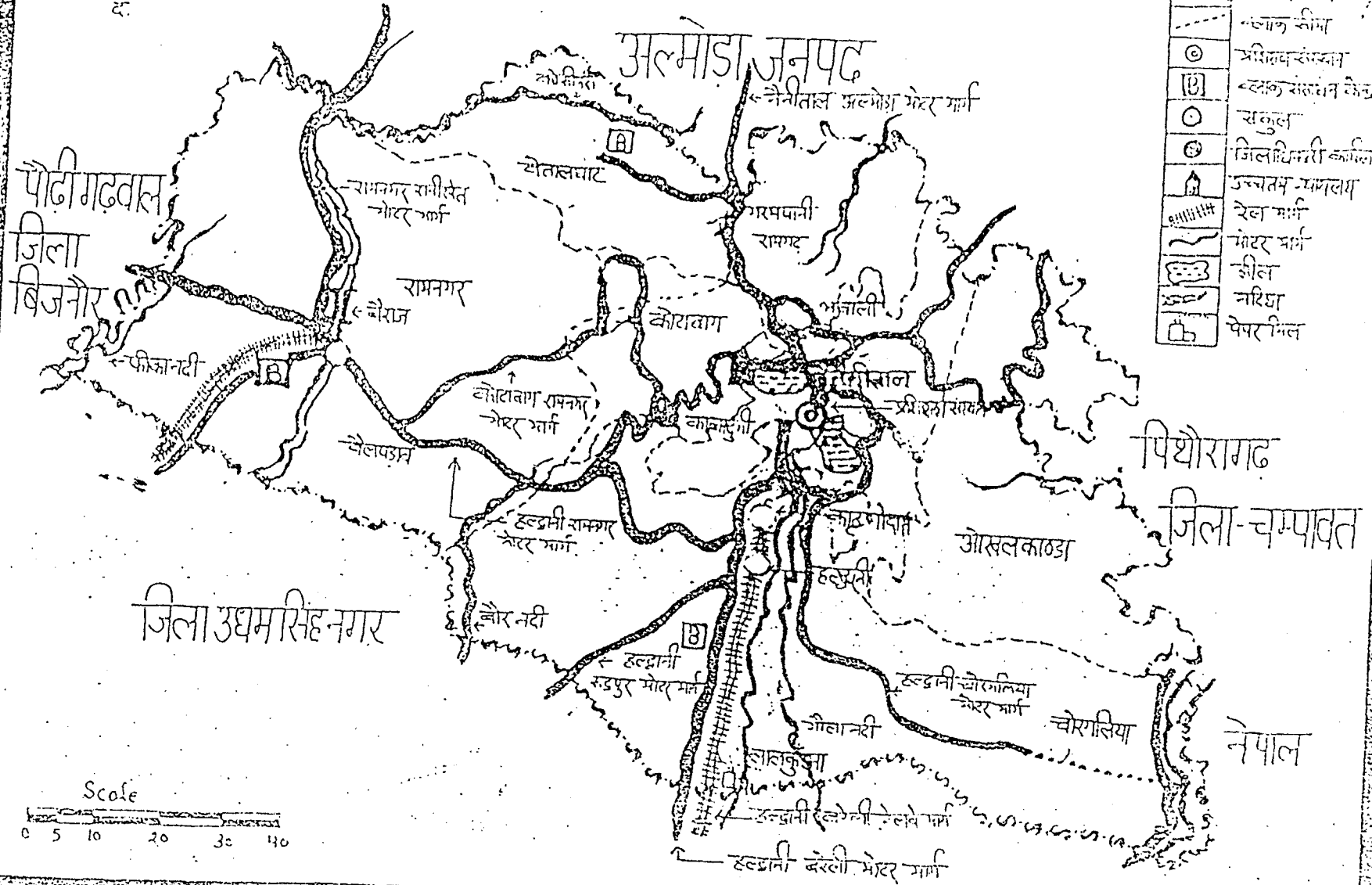
परिशिष्ट

# जनपद नैनीताल

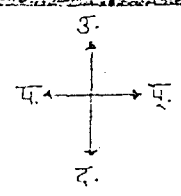


संकेत - चिह्न

	जनपद सीमा
	ब्लॉक सीमा
	प्रशिक्षण संस्थान
	स्वच्छ संरक्षण केंद्र
	सकुल
	जिलेधरारी कार्यालय
	उच्चतम मध्यमालय
	रेल मार्ग
	मोटर मार्ग
	शील
	नदिघा
	पेपर मिल



# विकास क्षेत्र ओखलकाण्डा



जिला-अल्मोडा

जिला-चम्पावत

वि.शे. धारी

जिला-चम्पावत

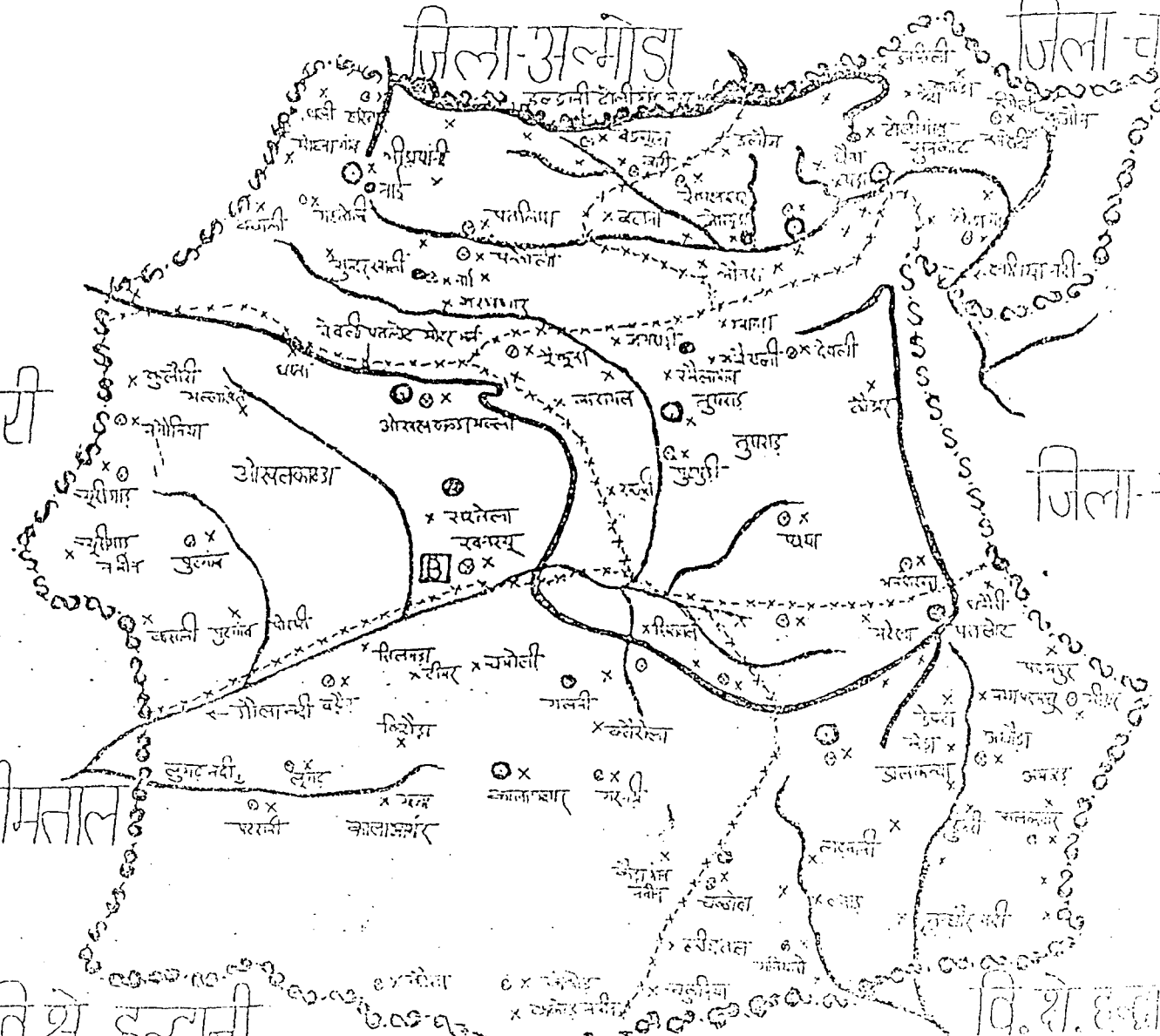
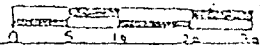
वि.शे. भीमताल

वि.शे. हल्द्वानी

वि.शे. हल्द्वानी

- |  |                  |
|--|------------------|
|  | ब्लॉक सीमा       |
|  | संकुल सीमा       |
|  | स्वास्थ्य केंद्र |
|  | पंचायत           |
|  | ग्राम            |
|  | प्रा. वि. शाला   |
|  | उ. प्र. दि. खल   |
|  | नदी              |
|  | सडक              |
|  | रेलवे लाइन       |

Scale



विकाराखण्ड ओखलकाण्ड

1 ई० जी० ए० स० केन्द्रों की सूची --

क्र० सं०	दरती का नाम	ग्राम सभा का नाम	जनसंख्या	निकटतम विद्यालय का नाम	निकटतम विद्यालय से दूरी	क्या अनु० जा०/ ज० जा० कडुत्य है	अनुमानित आकरांत्या
1	मल्ली सूनी	सूनी	240	प्रा०वि० सूनी	1.5 कि०मी०	हां	24
2	कलाभार	भुमका तल्ला	216	प्रा०वि० भुमका	1.5 कि०मी०	हां	36
3	काण्डा	परवां	155	प्रा०वि० कोडार	2 कि०मी०	हां	38
4	मेगाडी गांजा	ककोड	200	प्रा०वि० ककोड	2.5कि०मी०	हां	40
5	शिमली	गोनियारो	200	प्रा०वि० गोनियारो तल्ला	2 कि०मी०	नहीं	21
6	पोखरी तल्ली	पोखरी	204	प्रा०वि० नटेला	1.5 कि०मी०	नहीं	49
7	गल्लीधार बुंग	खनरसू	200	प्रा०वि० खनरसू	1.5 कि०मी०	हां	29
8	जाला	त्याड	160	प्रा०वि० छीडा	1.50कि०मी०	हां	23
9	रोला	धंवा	145	प्रा०वि० धंवा	1.00 कि०मी०	नहीं	35
10	गांतापंगू	कौडागांव	140	प्रा०वि० कौडागांव	2.00 कि०मी०	नहीं	35
11	उडियारी	नाई	162	प्रा०वि० बरभागर	1.00 कि०मी०	हां	17
12	पानखाल	डालकन्या	200	प्रा०वि० डालकन्या	1.5 कि०मी०	नहीं	30
13	धूस	कालाआगर	150	प्रा०वि० कालाआगर	3.0कि०मी०	नहीं	35
14	देवनागर	डालकन्या	201	प्रा०वि० डेफटा	2.0कि०मी०	नहीं	39
15	स्यूडी	पडरानी	230	प्रा०वि० पडरानी	2.5कि०मी०	हां	35
16	गैरखान	कुलौरी	183	प्रा०वि० कुटियाजाल	2.5कि०मी०	नहीं	20
17	कोरवार	कुण्डल	150	प्रा०वि० कुण्डल	1.5कि०मी०	नहीं	20
18	पडैना	पजैना	155	प्रा०वि० भेटा	1.5कि०मी०	नहीं	21
19	रुंठागीगांजा	हरीसतात	127	प्रा० वि० हरीसतात	1.5कि०मी०	हां	35
20	धोडातात	पतलिया	170	प्रा०वि० नरतांला	1.0कि०मी०	हां	12
21	नालरान	सुनकोट	175	प्रा०वि० सुनकोट	1.0कि०मी०	नहीं	21
22	जामिनी	गलनी	215	प्रा०वि० गलनी	3.0कि०मी०	नहीं	35
23	शिमली	गोनियारो	150	प्रा०वि० गोनियारो तल्ला	2.0कि०मी०	नहीं	31
24	गोनधार	गोनियारो	150	प्रा०वि० गोनियारो तल्ला	1.5कि०मी०	हां	20
25	सलकपार	सुनकोटपोखरी	135	प्रा०वि० सलकवार	1.5कि०मी०	नहीं	22
26	सौली	च्यूरीगाड	100	प्रा०वि० च्यूरीगाड	1.5कि०मी०	नहीं	19
27	पैना	ककोड	50	प्रा०वि० ककोड	1.5कि०मी०	नहीं	17
28	आखली	जोस्यूडा	75	प्रा०वि० जोस्यूडा	1.0कि०मी०	नहीं	11
29	दियार	डालकन्या	100	प्रा०वि० पतसोट	1.5कि०मी०	नहीं	17
30	उडियारी	नटेला	97	प्रा०वि० झडगांव तल्ला	1.5कि०मी०	नहीं	15

2 नवीन उच्च प्राथमिक विद्यालयों की सूची

क्र० सं०	दरती का नाम	ग्राम सभा का नाम	जनसंख्या	निकटतम विद्यालय का नाम	निकटतम विद्यालय से दूरी	क्या अनु० जा०/ ज० जा० कडुत्य है	अनुमानित आकरांत्या
1	कालाआगर	कालाआगर	569	उ०प्रा०वि० नरगडी	3कि०मी०	हां	40
2	घमोली	घमोली	1500	उ०प्रा०वि० नडेग	5कि०मी०	नहीं	25
3	थली	थली	565	उ०प्रा०वि० हरिगर	3 कि० मी०	नहीं	35
4	गरान	दलना	500	उ०प्रा०वि० पतलिया	3 कि०मी०	नहीं	40

हरका नाम L. P. Singh  
स० सं० शि० अधिकारी



क्र० सं०	नाम विद्यालय	निर्माण वर्ष	प्रस्तावित/स्वी० वर्ष	ब्लॉक मुख्यालय से दूरी	
				घण्टा	पैदल
1	प्रा० वि० धौला	1962		70	05
2	प्रा० वि० रैकुना	1979		20	03
3	प्रा० वि० धुलपुछी	1978		20	05
4	प्रा० वि० सुई	1966		50	05
5	प्रा० वि० पत्तोली	1976		60	05
6	प्रा० वि० अघौडा	1935		30	10
7	प्रा० वि० लपानगी	1989		30	10
8	प्रा० वि० अमण्ड तल्ला	1902		30	20
9	प्रा० वि० औखलकाण्डा त०	1975		-	03
10	प्रा० वि० कुण्डल	1934		30	08
11	प्रा० वि० बडोवा	1960		20	7

4 अतिरिक्त कक्षा-कक्षा की सूची  
प्राथमिक स्तर

क्र० सं०	नाम विद्यालय	प्रा० सं०	उपलब्ध कक्षा	प्रस्तावित/स्वीकृत वर्ष	ब्लॉक मुख्यालय से दूरी		
					घण्टा	पैदल	
1	प्रा० वि० संगलकावा	61	1	2001-02	40	7	धनराशि प्राप्त
2	प्रा० वि० कुकना	68	1	2001-02	20	1	धनराशि प्राप्त
3	प्रा० वि० खनरसू	144	3	2001-02	45	0	धनराशि प्राप्त
4	प्रा० वि० भीडानगी	46	1	2001-02	70	10	धनराशि प्राप्त
5	प्रा० वि० काण्डा	53	1		70	3	
6	प्रा० वि० गटेला	90	1		50	3	
7	प्रा० वि० पतलोड	94	1		50	0	
8	प्रा० वि० उलकावा	109	2		50	5	
9	प्रा० वि० सूनी	50	1		45	3	
10	प्रा० वि० उमसोली मल्ली	61	1		70	0	
11	प्रा० वि० कचलाकोट	51	1		70	12	
12	प्रा० वि० रैकुना टकुरा	53	1		15	3	
13	प्रा० वि० दिगोली	49	1		70	5	
14	प्रा० वि० अमण्ड म०	53	1		50	25	
15	प्रा० वि० गौ.दिपारो त०	57	1		50	20	
16	प्रा० वि० हरिनगर	127	2		55	0	
17	प्रा० वि० मटियाल	30	1		55	05	
18	प्रा० वि० बजवालगांव	26	1		70	10	
19	प्रा० वि० काकली	35	1		70	10	
20	प्रा० वि० कैंडागांव	39	1		70	8	
21	प्रा० वि० दुंगरी	43	1		30	8	
22	प्रा० वि० हैराजान	36	1		20	2	
23	प्रा० वि० बारी	22	1		70	2	
24	प्रा० वि० कालापर	120	2		20	7	

प्रजापति विद्यालयों की सूची

प्राथमिक स्तर

क्र० सं०	नाम विद्यालय	छा सं०	प्रस्तावित/स्वी० वर्ष	ब्लाक मुख्यालय से दूरी	
				बस	पैदल
1	प्रा० वि० खुजेंटी	33		60	2
2	प्रा० वि० पन्तोली	29		60	5
3	प्रा० वि० बारी	22		50	3
4	प्रा० वि० नरतोला	66		60	2
5	प्रा० वि० कचलाकोट	50		70	12
6	प्रा० वि० लूगड़	110		1.50	1
7	प्रा० वि० खनरसू	144		20	1
8	प्रा० वि० सरतेला	6		20	6
9	प्रा० वि० पोखरी पुटगांव	40		50	1
10	प्रा० वि० कसानी	40		40	1
11	प्रा० वि० पुटगांव	33		50	1
12	प्रा० वि० मल्लाखेत	28		—	08
13	प्रा० वि० झूरीगाड़ नवीन	24		50	2
14	प्रा० वि० नगौनियां	35		—	08
15	प्रा० वि० सुरंग	48		50	02
16	प्रा० वि० कुलोरी	20		20	25
17	प्रा० वि० स्थाली	35		02	03
18	प्रा० वि० धरता	8		15	01
19	प्रा० वि० जमराड़ी	46		15	02
20	प्रा० वि० रामेलागांव	30		15	05
21	प्रा० वि० रैकुना	55		15	7
22	प्रा० वि० ग्वांगड़ा	9		20	2
23	प्रा० वि० भद्रकोट	35		30	1
24	प्रा० वि० भनपोखरा	47		40	2
25	प्रा० वि० क्वैराली	24		50	3
26	प्रा० वि० पश्या	77		50	1
27	प्रा० वि० कौंडार	96		20	3
28	प्रा० वि० बेडुखेत	19		20	3
29	प्रा० वि० रैकुना टकुरा	53		15	2
30	प्रा० वि० क्वाली	19		50	3
31	प्रा० वि० क्वेदल	27		20	2
32	प्रा० वि० महतोली	46		50	2
33	प्रा० वि० मोहनागाव	27		60	3
34	प्रा० वि० थली	44		55	3
35	प्रा० वि० सुन्दरखाली	40		60	4
36	प्रा० वि० नाई	75		60	4
37	प्रा० वि० बरमधार	43		60	6
38	प्रा० वि० सिरसा	23		60	3
39	प्रा० वि० चनेंजर	26		60	4
40	प्रा० वि० लोहनी	18		60	1
41	प्रा० वि० लिंगरानी	53		60	3
42	प्रा० वि० सुनकोट	41		70	5
43	प्रा० वि० भौनरा	36		50	5
44	प्रा० वि० धेना	48		30	5
45	प्रा० वि० डनसीली म०	63		70	1
46	प्रा० वि० डनसीली त०	22		70	4
47	प्रा० वि० बड़सीला	22		70	5
48	प्रा० वि० कुकना	63		70	5

हरसिंह/ नाम L.D.V. फसल  
स० दे० शि० अधिकारी

49	प्रा० वि० जोशुडा	50	70	7
50	प्रा० वि० जायडा	67	70	5
51	प्रा० वि० कुलोन	19	70	8
52	प्रा० वि० दिगोली	49	70	7
53	प्रा० वि० मेंटा	21	70	2
54	प्रा० वि० डोलीगांव	27	70	2
55	प्रा० वि० उलीण	56	60	3
56	प्रा० वि० वलवालगांव	25	70	10
57	प्रा० वि० केंडा गांव	39	70	10
58	प्रा० वि० संमलकन्या	61	60	5
59	प्रा० वि० पडायल	32	70	8
60	प्रा० वि० सीलाखेत	23	70	8
61	प्रा० वि० अघौडा	56	35	8
62	प्रा० वि० अनडाड म०	53	35	8
63	प्रा० वि० अनडाड त०	43	35	8
64	प्रा० वि० चमोली	72	20	7
65	प्रा० वि० डालकन्या	109	35	2
66	प्रा० वि० गौनियारो म०	93	35	10
67	प्रा० वि० कौन्ता	83	150	8
68	प्रा० वि० कालागर	126	35	6
69	प्रा० वि० ल्वाड	20	35	10
70	प्रा० वि० चकडोवा	73	35	10
71	प्रा० वि० डेरुटा	67	35	10
72	प्रा० वि० ककोड नवीन	25	150	8
73	प्रा० वि० लाल	77	25	1
74	प्रा० वि० सुवाकोट	21	35	30
75	प्रा० वि० सुवाकोट पोखरी	29	35	25
76	प्रा० वि० झडगांव म०	47	35	01
77	प्रा० वि० सनवाल तोक	63	25	03
78	प्रा० वि० नया पदनपुर	55	35	20
79	प्रा० वि० पदनपुर	57	35	20
80	प्रा० वि० सलकवार	33	35	20
81	प्रा० वि० गौनियारो तल्ला	57	35	25
82	प्रा० वि० जुंगरी	42	35	15
83	प्रा० वि० मोलापुर	45	35	08
84	प्रा० वि० केंडागांव नवीन	73	35	05
85	प्रा० वि० चकसैदुला	42	85	08
86	प्रा० वि० वंदेराता	61	30	05
87	प्रा० वि० पडगली	24	25	03
88	प्रा० वि० बैडा	56	25	03
89	प्रा० वि० कोटली	74	35	05
90	प्रा० वि० केंकोड	56	15	08
91	प्रा० वि० लदवानी	28	150	10
92	प्रा० वि० छेंडा	40	35	10
93	प्रा० वि० किटौडा	35	35	10
94	प्रा० वि० धमौरी	35	25	10
95	प्रा० वि० त० पोखरी	46	35	20
96	प्रा० वि० कुग्डल	56	35	04
97	प्रा० वि० वेडचूला	69	35	07
98	प्रा० वि० काफली	35	60	01
99	प्रा० वि० आम चकूनियां	22	70	10
			150	12

हरचिंभार / नाम L. P. P.  
स० वे० शि० अधिकारी

उच्च प्राथमिक स्तर

क्र० सं०	नाम विद्यालय	छा सं०	प्रस्तावित/स्वी० वर्ष	ब्लाक मुख्यालय से दूरी	
				बस	पैदल
1	पू मा० वि० अघौडा	61		55	25
2	पू मा० वि० कैंडागांव	85		70	15
3	पू मा० वि० वारी कटना	83		50	1
4	पू मा० वि० भद्रकोट	68		16	3
5	पू मा० वि० नाई	110		60	6
6	पू मा० वि० मीडार	81		35	25
7	पू मा० वि० परयां	33		35	04
8	पू मा० वि० हरिनगर	69		85	01
9	पू मा० वि० सुनकोट	47		30	10
10	पू मा० वि० भुमका	43		60	10
11	पू मा० वि० रैकुना	54		15	7
12	पू मा० वि० गौनियारो	42		35	15
13	पू मा० वि० रोगलकन्या	54		60	05
14	पू मा० वि० कौन्ता	29		150	10
15	पू मा० वि० डाडगांव	60		35	01
16	पू मा० वि० महतोली	28		60	03
17	पू मा० वि० बेडचूला	47		60	01
18	पू मा० वि० नगौनियां	42		50	01
19	पू मा० वि० त० पोखरी	57		35	04
20	पू मा० वि० डालकन्या	86		35	04
21	पू मा० वि० सलकवार	35		35	25
22	पू मा० वि० लुगड़	23		150	01
23	क० पू मा० वि० ईलाइजर	09		22	01
24	क० पू मा० वि० भौनरा	जेदीन		60	10
25	क० पू मा० वि० कचलाकोट	14		70	10
26	पू मा० वि० कफरौली	41		70	06

हस्ताक्षर नाम L.P. Joshi  
स० वे० शि० अधिकारी

प्राथमिक स्तर

क्र० सं०	नाम विद्यालय	छा० सं०	प्रस्तावित/सवी० वर्ष	दवाक मुख्यालय से दूरी		
				दस	पैदल	
1	प्रा० वि० मटोला	90	2001-02	50	3	धनराशि प्राप्त
2	प्रा० वि० भुमका	118	2001-02	60	9	धनराशि प्राप्त
3	प्रा० वि० डनरसीली तल्ली	63	2001-02	70	0	धनराशि प्राप्त
4	प्रा० वि० गौनियारी त०	53	2001-02	50	20	धनराशि प्राप्त
5	प्रा० वि० चकडोडा	73	2001-02	55	25	धनराशि प्राप्त
6	प्रा० वि० पधमपुर	57	2001-02	50	25	धनराशि प्राप्त
7	प्रा० वि० बेजुखोडा	13		30	3	
8	प्रा० वि० रैकुना टकुसा	53		15	3	
9	प्रा० वि० कवाली	19		60	5	
10	प्रा० वि० महतोली	45		60	3	
11	प्रा० वि० वारी	22		50	3	
12	प्रा० वि० मरुतोला	66		60	2	
13	प्रा० वि० सुनकोट	41		70	12	
14	प्रा० वि० भोगरा	36		60	9	
15	प्रा० वि० डनरसीली तल्ली	22		70	1	
16	प्रा० वि० कुकना	63		70	12	
17	प्रा० वि० काण्डा	67		70	3	
18	प्रा० वि० कौडागांव	39		70	15	
19	प्रा० वि० अमझड़ त०	93		50	25	
20	प्रा० वि० कौन्ता	86		20	35	
21	प्रा० वि० ल्याड	80		55	15	
22	प्रा० वि० सुवाकोट	25		50	30	
23	प्रा० वि० नया पठमपुर	55		50	25	
24	प्रा० वि० सलकवार	33		50	27	
25	प्रा० वि० गौनियारी त०	57		50	23	
26	प्रा० वि० डुंगरी	42		55	15	
27	प्रा० वि० कुलौन	19		70	10	
28	प्रा० वि० दिगांली	49		70	10	
29	प्रा० वि० भेंटा	21		70	2	
30	प्रा० वि० वजवाल्गांव	26		70	10	
31	प्रा० वि० सेमलकन्या	61		60	5	
32	प्रा० वि० कचलाकोट	50		70	10	
33	प्रा० वि० भोलापुर	45		35	5	
34	प्रा० वि० कौडागांव नदीन	73		25	8	
35	प्रा० वि० चकसेदुला	42		35	5	
36	प्रा० वि० लदवाली	28		35	10	
37	प्रा० वि० खत्याडे	29		15	5	
38	प्रा० वि० काफली	35		70	10	

हरतार नाम L.M. Joshi  
स० वे० शि० अधिकारी

उच्च प्राथमिक स्तर

क्र. सं०	नाम विद्यालय	छा० सं०	प्रस्तावित/ स्वी० वर्ष	ब्लॉक मुख्यालय से दूरी	
				बस	पैदल
1	पू० मा० वि० पुटगांव	43		0	15
2	पू० मा० वि० च्यूरीगाड़	38		0	18
3	पू० मा० वि० भुमका	43		6 <sup>n</sup>	9
4	पू० मा० वि० रैकुना	54	2001-02	16	5
5	पू० मा० वि० गौनियारी	52		55	20
6	पू० मा० वि० संगलकन्या	54		45	5

धनराशि प्राप्त

हस्ताक्षर/ नाम L.M. Joshi  
स० बे० शि० अधिकारी

प्राथमिक स्तर

क्र० सं०	नाम विद्यालय	छा० सं०	प्रस्तावित/स्वी० वर्ष	ब्लॉक मुख्यालय से दूरी	
				दूर	पैदल
1	प्रा० वि० मटंला	90		50	3
2	प्रा० वि० पतलोट	94		50	0
3	प्रा० वि० डालकन्वा	109		55	5
4	प्रा० वि० ल्वाड	80		55	15
5	प्रा० वि० बडौन	80		20	5
6	प्रा० वि० लूगड़	110		55	25
7	प्रा० वि० बकरसकुला	42		35	5
8	प्रा० वि० पोंजरी	46		35	5
9	प्रा० वि० पटगली	24		35	2
10	प्रा० वि० डेकटा	64		30	2
11	प्रा० वि० वैडा	56		30	4
12	प्रा० वि० गोलापुर	45		35	5
13	प्रा० वि० कुण्डला	56		35	7
14	प्रा० वि० जुंगरी	43		35	8
15	प्रा० वि० अरुणोडा	54		35	8
16	प्रा० वि० नया पदकपुर	55		35	20
17	प्रा० वि० धमौरी भौडा	35		35	20
18	प्रा० वि० पदापुर	57		35	20
19	प्रा० वि० अमजड म०	53		35	25
20	प्रा० वि० अमजड त०	43		35	25
21	प्रा० वि० सलकवार	35		35	25
22	प्रा० वि० सुवाकोट पोखरी	29		35	25
23	प्रा० वि० सुवाकोट	22		35	30
24	प्रा० वि० लदवानी	29		35	10
25	प्रा० वि० छीडा	36		35	10
26	प्रा० वि० चकडोवा	75		35	10
27	प्रा० वि० हरीशताल	44		35	10
28	प्रा० वि० चकुनियां	99		35	12
29	प्रा० वि० गौनियारो मल्ला	57		35	15
30	प्रा० वि० गौनियारो तल्ला	22		35	15
31	प्रा० वि० कैंडागांव	73		30	8
32	प्रा० वि० गरगड़ी	40		30	4
33	प्रा० वि० टांनर	75		25	8
34	प्रा० वि० शिलगड़ा	45		25	3
35	प्रा० वि० काला आगर	127		25	5
36	प्रा० वि० क्वैराला	61		25	2
37	प्रा० वि० चमोली	72		25	6
38	प्रा० वि० किटोड़ा	36		25	10
39	प्रा० वि० गांजा	172		150	10
40	प्रा० वि० सिरायल	37		25	1
41	प्रा० वि० सनवालतोक	63		25	3
42	प्रा० वि० साल	77		25	1
43	प्रा० वि० कौन्ता	84		150	10
44	प्रा० वि० पटरानी	145		150	10
45	प्रा० वि० ककोड़	56		150	10

हस्ताक्षर/ नाम L.P. Singh  
सि० वि० शि० अधिकारी

प्राथमिक स्तर

क्र.सं.	नाम विद्यालय	छात्र सं.	प्रस्तावित/सही वर्ष	ब्लाक मुख्यालय से दूरी	
				बस	पैदल
46	प्रा० वि० ककोड नदीन	25		150	10
47	प्रा० वि० झड़गांव मल्ला	47		25	01
48	प्रा० वि० झड़गांव तल्ला	60		25	01
49	प्रा० वि० गलनी	72		25	06
50	प्रा० वि० खनरसूं	144		20	01
51	प्रा० वि० स्याली	34		20	3
52	प्रा० वि० सीखाकोट	41		20	7
53	प्रा० वि० सुरंग	48		—	7
54	प्रा० वि० मल्लाखेत	28		—	7
55	प्रा० वि० मल्लीसार	24		—	7
56	प्रा० वि० ओखलकाण्डा रा०	23		—	2
57	प्रा० वि० ईजर	35		15	1
58	प्रा० वि० सरतेला	7		20	5
59	प्रा० वि० ओखलकाण्डा रा०	54		—	1
60	प्रा० वि० धरता	8		2	3
61	प्रा० वि० कुलौरी	20		50	2
62	प्रा० वि० कसानी	51		45	1
63	प्रा० वि० पुटगांव	38		50	1
64	प्रा० वि० पोखरी पुटगांव	48		50	1
65	प्रा० वि० नगौनियां	35		50	2
66	प्रा० वि० सुई	34		50	5
67	प्रा० वि० टाण्डा	60		50	6
68	प्रा० वि० च्यूरीगाड	55		50	1
69	प्रा० वि० च्यूरीगाड नदीन	23		50	2
70	प्रा० वि० जागरच्यूडा	15		70	10
71	प्रा० वि० सोमलकन्या	61		60	5
72	प्रा० वि० सेलाखेत	25		70	10
73	प्रा० वि० तल्ली इनसीली	20		70	5
74	प्रा० वि० वड़सीला	20		70	10
75	प्रा० वि० पड़ायल	32		70	10
76	प्रा० वि० डलौंज	57		80	5
77	प्रा० वि० कुकना	63		70	10
78	प्रा० वि० मटियाल	30		60	5
79	प्रा० वि० भेंटी दयारखोली	33		60	5
80	प्रा० वि० मल्ला भौनरा	24		60	5
81	प्रा० वि० बजवालगांव	26		70	10
82	प्रा० वि० बलना	30		60	3
83	प्रा० वि० कचलाकोट	51		70	10
84	प्रा० वि० भेंटा	21		70	2
85	प्रा० वि० कुलौन	19		70	10
86	प्रा० वि० इनसीली मल्ली	61		70	1
87	प्रा० वि० भौनरा	36		50	5
88	प्रा० वि० दिगोली	49		70	8
89	प्रा० वि० काण्डा	63		70	5
90	प्रा० वि० जोरच्यूडा	50		70	10
91	प्रा० वि० ढोलीगांव	27		70	2-

हरताशरु नाम L. B. Sash  
सो वी शि० अधिकारी



क्र. सं०	नाम विद्यालय	छात्र सं०	प्रस्तावित स्वी० वर्ष	ब्लाक मुख्यालय से दूरी	
				वर्ष	पैदल
92	प्रा० वि० काफली	35		70	10
93	प्रा० वि० सुनकोट	41		70	10
94	प्रा० वि० फौड़ागाँव	39		70	10
95	प्रा० वि० धेना	48		70	8
96	प्रा० वि० लुजेटी	33		60	2
97	प्रा० वि० बरतोली	23		60	5
98	प्रा० वि० भीखापानी	53		60	1
99	प्रा० वि० नाई	115		60	5
100	प्रा० वि० लकदलाड़	71		60	6
101	प्रा० वि० सिरसा	45		60	5
102	प्रा० वि० बरगधार	77		60	7
103	प्रा० वि० गड़तोली	45		60	4
104	प्रा० वि० सुन्दरखाली	43		60	5
105	प्रा० वि० कुवाली	22		60	4
106	प्रा० वि० मोहनागाँव	27		60	4
107	प्रा० वि० हरिनगर	129		55	1
108	प्रा० वि० पतालिया	27		60	5
109	प्रा० वि० नरतोला	59		60	1
110	प्रा० वि० लिंगरानी	55		60	5
111	प्रा० वि० सूनी	50		60	3
112	प्रा० वि० लोहनी	15		60	1
113	प्रा० वि० बारी	25		60	3
114	प्रा० वि० कटना	47		60	1
115	प्रा० वि० कोटला	66		60	1
116	प्रा० वि० बेडचूला	88		55	1
117	प्रा० वि० रंकुना-टकुरा	59		15	7
118	प्रा० वि० भुमका	159		60	10
119	प्रा० वि० कवैदल	30		15	2
120	प्रा० वि० चनेजर	32		60	3
121	प्रा० वि० थली	77		55	3
122	प्रा० वि० सयौंनारी	22		15	3
123	प्रा० वि० टकुरा	33		15	1
124	प्रा० वि० जमराड़ी	46		15	2
125	प्रा० वि० कोटली	68		15	8
126	प्रा० वि० रमैलागाँव	41		15	2
127	प्रा० वि० पुटपुडी	32		15	4
128	प्रा० वि० तुफराड	37		15	3
129	प्रा० वि० ग्वागडा	9		15	7
130	प्रा० वि० कवैराली	24		35	2
131	प्रा० वि० खल्वाड़ी	30		15	6
132	प्रा० वि० भद्रकोट	32		20	3
133	प्रा० वि० खजूरी	22		20	1
134	प्रा० वि० करायल	34		10	1
135	प्रा० वि० हैड़खान	35		20	2
136	प्रा० वि० देवली	67		25	1

हरनगर नाम L.P. Jeshi  
सो वे० शि० अधिकारी

क्र० सं०	नाम विद्यालय	छा० सं०	प्रस्तावित/ स्वी० वर्ष	ब्लाक मुख्यालय से दूरी	
				बस	पैदल
137	प्रा० वि० पश्यां	79		35	03
138	प्रा० वि० कौंडार	96		35	01
139	प्रा० वि० बेंडुखेत	19		20	3
140	प्रा० वि० मनपोखरा	45		30	3

उच्च प्राथमिक स्तर

क्र० सं०	नाम विद्यालय	छा० सं०	प्रस्तावित/ स्वी० वर्ष	ब्लाक मुख्यालय से दूरी	
				बस	पैदल
1	पू० मा० वि० भद्रकोट	74		13	3
2	पू० मा० वि० डालकन्या	85		55	5
3	पू० मा० वि० खनस्यूं	119		119	1
4	पू० मा० वि० नाई	110		60	6
5	पू० मा० वारी कटना	83		50	1
6	पू० मा० वि० पुटपुड़ी	62		15	2
7	पू० मा० वि० हंडाखान	31		20	2
8	पू० मा० वि० देवली	47		35	1
9	पू० मा० वि० पश्यां	33		35	3
10	पू० मा० वि० रेकुना	52		15	7
11	पू० मा० वि० अघौड़ा	61		35	8
12	पू० मा० वि० सलकवार	36		35	25
13	पू० मा० वि० गौनियारो	42		35	15
14	पू० मा० वि० झूरीगाड़	38		50	1
15	पू० मा० वि० नगौनियां	42		50	1
16	पू० मा० वि० पुटगांव	41		50	1
17	पू० मा० वि० रीखाकोट	72		-	10
18	क० पू० मा० वि० ओखलकाण	49		-	01
19	पू० मा० वि० ककोड़	54		150	10
20	पू० मा० वि० लूगड़	74		150	10
21	पू० मा० वि० बड़ौन	70		150	10
22	पू० मा० वि० झड़गांव	60		20	10
23	पू० मा० वि० गरगड़ी	91		30	1
24	पू० मा० वि० पटरानी	37		150	10
25	पू० मा० वि० कैंडागांव	81		70	10
26	पू० मा० वि० सुनकोट	44		70	10
27	पू० मा० वि० शंमलकन्या	54		60	5
28	पू० मा० वि० कुफरौली	41		70	6
29	पू० मा० वि० हरिनगर	69		55	1
30	पू० मा० वि० बेंडुचूला	47		60	1
31	पू० मा० वि० पन्तौली	51		60	3
32	पू० मा० वि० पतलिया	57		60	5
33	पू० मा० वि० भुमका	43		60	5

हस्ताक्षर नाम L. P. J. Joshi  
स० दे० शि० अधिकारी

क्र.सं.	ग्राम विद्यालय	निर्माण	प्रस्तावित		वर्ष		धनराशि प्राप्त
			स्वीकृत वर्ष	वर्ष	पैदल		
1	प्रा० वि० नगौरिया	1988	2001-02	0	12	धनराशि प्राप्त	
2	प्रा० वि० सिरायल	1989	2001-02	50	9	धनराशि प्राप्त	
3	प्रा० वि० कुण्डल	1994	2001-02	23	0	धनराशि प्राप्त	
4	प्रा० वि० रीखाकोट	1947		-	10		
5	प्रा० वि० सुरंग	1935		-	8		
6	प्रा० वि० ओखलकाण्डा मल्ला	1980		-	1		
7	प्रा० वि० ईजर	1988		15	1		
8	प्रा० वि० कुतौरी	1990		85	2		
9	प्रा० वि० करसागी	1992		45	1		
10	प्रा० वि० पुटगांव	1994		50	1		
11	प्रा० वि० पोखरी पुटगांव	1972		50	1		
12	प्रा० वि० टाण्डा	1995		-	10		
13	प्रा० वि० चूरीगाड नदीन	1995		45	2		
14	प्रा० वि० पोखरी	1993		50	1		
15	प्रा० वि० पटगली	1995		30	2		
16	प्रा० वि० परलोट	1976		30	1		
17	प्रा० वि० भेंटा	1994		70	2		
18	प्रा० वि० डालकन्या	1992		35	2		
19	प्रा० वि० भोलापुर	1993		35	5		
20	प्रा० वि० डुंगरी	1985		35	8		
21	प्रा० वि० अमझड़ मल्ला	1938		35	25		
22	प्रा० वि० ल्याड	1997		35	10		
23	प्रा० वि० चकडोवा	1977		35	10		
24	प्रा० वि० रालकवार	1977		35	25		
25	प्रा० वि० गौनियारो	1994		35	15		
26	प्रा० वि० कालाआगर	1954		15	5		
27	प्रा० वि० कौन्ता	1992		150	10		
28	प्रा० वि० गरंगडी	1994		25	5		
29	प्रा० वि० धवैराला	1991		25	2		
30	प्रा० वि० ककोड नदीन	1995		150	10		
31	प्रा० वि० केंडागांव नर्वान	1990		70	10		
32	प्रा० वि० जमराडी	1968		15	2		
33	प्रा० वि० रमैलागांव	1992		15	2		
34	प्रा० वि० झुनरीली ता०	1998		70	5		
35	प्रा० वि० कुकना	1985		70	10		
36	प्रा० वि० बजवालगांव	1994		70	10		

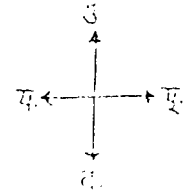
हस्ताक्षर/ नाम L. M. Jadhav  
सो वे० प्रा० अधिकारी

लघु प्राथमिक स्तर

क्र०	नाम विद्यालय	निर्माण	प्रस्तावित/स्वीकृत वर्ष	ब्लॉक मुख्यालय से दूरी	
				बस	पैदल
1	पू० मा० वि० खनरसू	1980		20	1
2	पू० मा० वि० सुरंग	1995		—	2
3	पू० मा० वि० रीखाकोट	1992		—	10
4	पू० मा० वि० चूरीगाड	1995		50	1
5	पू० मा० वि० यडौन	1998		20	7
6	पू० मा० वि० कौला	1995		150	10
7	पू० मा० वि० गरगडी	1986		25	5
8	पू० मा० वि० टुटपुडी	1990		15	3
9	पू० मा० वि० हरीनगर	1993		55	6

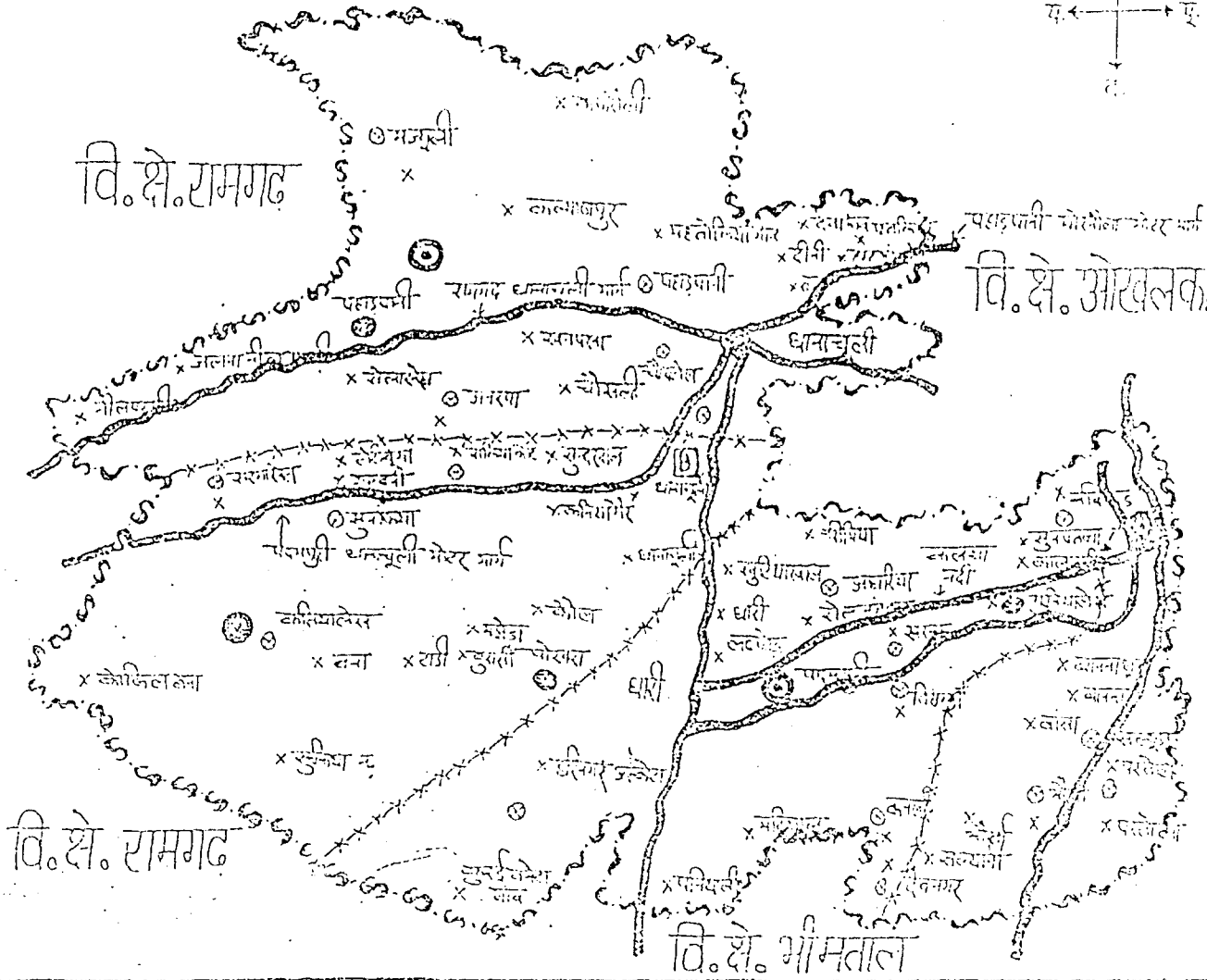
हस्ताक्षर/ नाम L. M. J. 10/11/1  
स० ब० शि० अधिकारी 0

# विकास क्षेत्र धारी




वि.क्षे. रामगढ़

वि.क्षे. ओखलकाड़ा



- संकेत - सूची
- नालिका नदी
  - सड़क
  - ब्लॉक संचालन केन्द्र
  - संकुल
  - उ. प्रा. विद्यालय
  - प्रा. विद्यालय
  - वा. इ. कलेज
  - नदीया
  - सड़क



विकाराखण्ड - धारी

1 ई० जी० एस० केन्द्रों की सूची

क्र० सं०	वस्ती का नाम	ग्राम सभा का नाम	जनसंख्या	निकटतम विद्यालय का नाम	निकटतम विद्यालय से दूरी	क्या अनु जा०/ ज० जा० बाहुल्य है	अनुमानित छात्रसंख्या
1	सेलाखेत पत्ता	सेलाखेत	277	प्रा०वि० सेलाखेत	1.5 कि०मी०	नहीं	45
2	पोखरी फेर	बबियाड	200	प्रा०वि० बबियाड	2 कि०मी०	नहीं	45
3	किमटडा मंगवानपुर	दुदुली	225	प्रा०वि० दुदुली	2 कि०मी०	नहीं	35
4	गैराखान	कुलौरी	209	प्रा०वि० खुटियाखाल	2 कि०मी०	हां	25
5	खुटका	देवमगर	61	प्रा०वि० पलडा	3.0 कि०मी०	नहीं	12
6	कोटवना	बबियाड	83	प्रा०वि०भोडिया	1.5 कि०मी०	नहीं	12
7	दडमाने	मनाघेर	235	प्रा०वि० मनाघेर	1.0 कि०मी०	हां	17
8	सेलाखेत मल्ला	सेलाखेत	220	प्रा०वि० सेलाखेत	1.0 कि०मी०	हां	16
9	चाचडी	सुनकिया	658	प्रा०वि० सुनकिया	1.0 कि०मी०	हां	18
10	गैलाडोब	मज्यूली	180	प्रा०वि० मज्यूली	1.0 कि०मी०	नहीं	25
11	खंड	धानाचूली	440	प्रा०वि० धानाचूली	1.5 कि०मी०	नहीं	21
12	कौलाशद्वार	बबियाड	338	प्रा०वि० बबियाड	1.5 कि०मी०	नहीं	27
13	बाखलीगजार	बना	100	प्रा० वि० बना	1.5 कि०मी०	नहीं	11

2 नवीन उच्च प्राथमिक विद्यालयों की सूची

क्र० सं०	वस्ती का नाम	ग्राम सभा का नाम	जनसंख्या	निकटतम विद्यालय का नाम	निकटतम विद्यालय से दूरी	क्या अनु जा०/ ज० जा० बाहुल्य है	अनुमानित छात्रसंख्या
1	पतलिया	दीनी	584	उ० प्रा० पहाडपानी	3.5 कि०मी०	हां	43
2	गटियाल	गुनीगांव	350	रा० उ० मा० वि० पदमपुरी	3.5 कि० मी०	नहीं	25

हस्ताक्षर/ नाम

स० दे० शि० अधिकारी

### 3 पुनर्निर्माण वाले विद्यालयों की सूची

क्र० सं०	नाम विद्यालय	निर्माण वर्ष	प्रस्तावित/स्वीकृत वर्ष	ब्लाक मुख्यालय से दूरी	
				बस	पैदल
1	प्रा० वि० सुटियाखाल	1954		18	2
2	प्रा० वि० हरि० अक्सोडा	1958		10	6

### 4 अतिरिक्त कक्षा कक्षाओं की सूची प्राथमिक स्तर

क्र० सं०	नाम विद्यालय	क्र० सं०	उपलब्ध कक्षा	प्रस्तावित/स्वी० वर्ष	ब्लाक मुख्यालय से दूरी		
					बस	पैदल	
1	प्रा० वि० बावेयाड़	207	2	2001-02	35	0	धनराशि प्राप्त
2	प्रा० वि० अनर्पा	120	2	2001-02	10	5	धनराशि प्राप्त
3	प्रा० वि० हरि० अक्सोडा	108	2		10	6	
4	प्रा० वि० सरना	111	2		35	0	
5	प्रा० वि० बना	101	2		25	0	
6	प्रा० वि० पलड़ा	101	2		17	2	
7	प्रा० वि० मनाधेर	91	2		11	1	
8	प्रा० वि० चौरलेख	99	2		13	0	

### उच्च प्राथमिक स्तर

क्र० सं०	नाम विद्यालय	क्र० सं०	उपलब्ध कक्षा	प्रस्तावित/स्वी० वर्ष	ब्लाक मुख्यालय से दूरी	
					बस	पैदल
1	पू० मा० वि० पहाड़पानी	131	3		19	1
2	पू० मा० वि० सरना	106	3		10	—
3	पू० मा० वि० कसियालेख	109	3		19	—
4	पू० मा० वि० बबियाड	106	3		38	—

हस्ताक्षर  
रा० वे० शि० अधिकारी

5 पेयजल विहीन विद्यालयों की सूची  
प्राथमिक स्तर

क्र० सं०	नाम विद्यालय	छा सं०	प्रस्तावित/ स्वीकृत वर्ष	ब्लाक मुख्यालय से दूरी	
				बस	पैदल
1	प्रा० वि० लेटीबूंगा	76		20	0
2	प्रा० वि० कल्याणपुर	36		15	4
3	प्रा० वि० दीनी	55		10	3
4	प्रा० वि० चौरलेख	99		10	0
5	प्रा० वि० बढियाड़	207		38	—
6	प्रा० वि० लदफोड़ा नवीन	27		—	3
7	प्रा० वि० कौल	48		—	3
8	प्रा० वि० पोखराड़	40		—	2
9	प्रा० वि० सर्गाखेत	34		20	—
10	प्रा० वि० सुन्दरखाल	46		9	1
11	प्रा० वि० परभड़ा	52		12	4
12	प्रा० वि० झसबनी	33		12	3
13	प्रा० वि० कनियागैर	61		9	4
14	प्रा० वि० गजार	40		18	1
15	प्रा० वि० कफरौली	28		19	4
16	प्रा० वि० जौल पोखरा	27		19	3
17	प्रा० वि० खनपका	32		12	9
18	प्रा० वि० महतोलियागांव	34		17	3
19	प्रा० वि० पतलिया	56		17	4
20	प्रा० वि० हाट मुंगरौ	51		11	1
21	प्रा० वि० राता	11		10	2
22	प्रा० वि० मनाघेर	99		11	1
23	प्रा० वि० सेलालेख	53		19	0
24	प्रा० वि० जलना नील पहाड़ी	31		21	2
25	प्रा० वि० नील पहाड़ी	29		21	1
26	प्रा० वि० चौसाली	30		19	2
27	प्रा० वि० सुनकिया नवीन	31		26	0
28	प्रा० वि० लदफोड़ा	65		6	—
29	प्रा० वि० कोकिलबना	15		25	—
30	प्रा० वि० खूनीगाड़	36		15	6
31	प्रा० वि० सुनपतला	28		18	2
32	प्रा० वि० अम्दौ	16		21	5
33	प्रा० वि० कनखा	65		6	2
34	प्रा० वि० हरिनगर गुनियालेख	37		15	1
35	प्रा० वि० हरिनगैर अक्सोड़ा	105		10	6
36	प्रा० वि० खुटियाखान	70		10	1
37	प्रा० वि० अघरिया	66		7	4
38	प्रा० वि० चीनियां नवीन	19		7	5
39	प्रा० वि० विरसिंग्या	61		17	7
40	प्रा० वि० अनागा	101		15	6



उच्च प्राथमिक स्तर

क्र० सं०	नाम विद्यालय	क्र० सं०	प्रस्तावित/ स्वीकृत वर्ष	ब्लाक मुख्यालय से दूरी	
				बस	पैदल
1	पू० मा० वि० करियालेख	110		20	0
2	पू० मा० वि० दबियाड	95		15.25	2
3	पू० मा० वि० अघरिया	37		7	4
4	पू० मा० वि० लखमणपुरी	76		10	10
5	पू० मा० वि० बरथडा	15		9	4
6	पू० मा० वि० देवनगर	27		15	6
7	पू० मा० वि० हरिनगर अकरावा	75		10	6
8	पू० मा० वि० विरसिया	13		17	7
9	पू० मा० वि० कनखी	23		6	2

6 शौचालय विहीन विद्यालयों की सूची  
प्राथमिक स्तर

क्र० सं०	नाम विद्यालय	क्र० सं०	प्रस्तावित/ स्वीकृत वर्ष	ब्लाक मुख्यालय से दूरी		
				बस	पैदल	
1	प्रा० वि० सर्गाखेत	34	2001-02	20	0	धनराशि प्राप्त
2	प्रा० वि० टाण्डी	56	2001-02	22	2	धनराशि प्राप्त
3	प्रा० वि० गज्जार	40	2001-02	15	5	धनराशि प्राप्त
4	प्रा० वि० पोखराड	39	2001-02	3	2	धनराशि प्राप्त
5	प्रा० वि० चौराहली	30	2001-02	15	8	धनराशि प्राप्त
6	प्रा० वि० पतलिया	56		15	4	
7	प्रा० वि० पन्चाली	35		10	2	
8	प्रा० वि० मटियाल	53		6	0	
9	प्रा० वि० अकरावा	106		5	4	
10	प्रा० वि० हरि० गुनियालेख	29		15	1	
11	प्रा० वि० अम्दौ	18		20	15	
12	प्रा० वि० कालागढी	24		31	0	
13	प्रा० वि० देवगांव	33		10	3	

हस्ताक्षर  
सो० वि० अधिकारी

उच्च प्राथमिक स्तर

क्र० सं०	नाम विद्यालय	छा० सं०	प्रस्तावित/ स्वीकृत वर्ष	दस्तावेज मुख्यालय से दूरी		
				दस्तावेज	पेंदल	
1	बू० मा० वि० हरिनगर अक्सोडा	75	2001-02	10	6	धनराशि प्राप्त
2	बू० मा० वि० जाडापानी	33	2001-02	15	0	धनराशि प्राप्त
3	बू० मा० वि० परबडा	15		10	3	
4	क० बू० मा० वि० मज्जूली	33		15	1	
5	क० बू० मा० वि० अघरिया	37		10	3	

हस्ताक्षर \_\_\_\_\_  
स० बे० वि० अधिकारी

क्र० सं०	विद्यार्थी का नाम	छात्र सं०	प्रस्तावित/ स्वीकृत वर्ष	ब्लाक मुख्यालय से दूरी	
				बस	पैदल
1	प्रा० वि० बधियाड	207		25	2
2	प्रा० वि० बना	112		10	1
3	प्रा० वि० शरना	111		15	0
4	प्रा० वि० इरि० अक्सोड़ा	106		10	6
5	प्रा० वि० अगवां	120		15	5
6	प्रा० वि० चौरलेख	99		13	0
7	प्रा० वि० मनाघेर	91		11	1
8	प्रा० वि० हाट मुंगरी	61		12	2
9	प्रा० वि० टाण्डी	56		—	5
10	प्रा० वि० चुनकिया	79		26	2
11	प्रा० वि० लेटीकूंगा	76		13	2
12	प्रा० वि० राखियाकोट त०	64		12	8
13	प्रा० वि० सुन्दरखाल	51		9	1
14	प्रा० वि० धानाचूली न०	59		7	—
15	प्रा० वि० बुरांती	62		2	3
16	प्रा० वि० कनियागैर	62		9	4
17	प्रा० वि० गुनियांलेख	60		15	1
18	प्रा० वि० पलड़ा	95		17	2
19	प्रा० वि० मटियाल	54		9	—
20	प्रा० वि० लक्ष्मणोड़ा	69		6	2
21	प्रा० वि० घौतिया	68		3	2
22	प्रा० वि० अक्सोड़ा	51		6	3
23	प्रा० वि० अघरिया	63		7	4
24	प्रा० वि० रौल जांगल	72		3	1
25	प्रा० वि० खुटियारवाल	76		10	1
26	प्रा० वि० विरसिंग्या	59		17	7
27	प्रा० वि० दूदती	62		18	3
28	प्रा० वि० मज्यूली	42		19	1
29	प्रा० वि० दीनी	55		17	3
30	प्रा० वि० पतलिया	56		17	4
31	प्रा० वि० सेलालेख	53		19	—
32	प्रा० वि० सुन्दरखाल न०	44		9	2
33	प्रा० वि० परबड़ा	50		9	4
34	प्रा० वि० गजार	40		18	1
35	प्रा० वि० धानाचूली	42		7	1
36	प्रा० वि० कौल	48		—	3
37	प्रा० वि० खूनीगाड	11		15	6
38	प्रा० वि० कफरौली	28		19	4
39	प्रा० वि० जौलपोखरा	27		19	3
40	प्रा० वि० महतोलियागांव	33		17	3
41	प्रा० वि० नीलपहाड़ी	29		21	1
42	प्रा० वि० जलना नील पहाड़ी	31		21	2
43	प्रा० वि० चौसाली	30		19	2
44	प्रा० वि० खनपखा	32		12	9
45	प्रा० वि० देवागांव	33		10	3
46	प्रा० वि० कल्याणपुर	36		19	6

हरिताक्षर  
स० बे० शि० अधिकारी

क्र० सं०	विद्यालय का नाम	छात्र सं०	प्रस्तावित/ स्वीकृत वर्ष	ब्लाक मुख्यालय से दूरी	
				बस	पैदल
47	प्रा० वि० रगारखेत	34		20	—
48	प्रा० वि० शशबनी	33		12	3
49	प्रा० वि० सलियाकोट म०	35		12	4
50	प्रा० वि० पोखराड़	39		—	2
51	प्रा० वि० मझेड़ा	23		22	4
52	प्रा० वि० सुनकिया न०	36		26	0
53	प्रा० वि० धानाचूली न०	42		7	0
54	प्रा० वि० कसनौला	31		9	3
55	प्रा० वि० हरि० गुनियांलेख	29		15	1
56	प्रा० वि० सलियानी	23		20	2
57	प्रा० वि० पन्थाली	35		9	1
58	प्रा० वि० लदफोड़ा न०	27		—	3
59	प्रा० वि० चीनियां	37		7	6
60	प्रा० वि० चीनियां न०	24		7	5
61	प्रा० वि० कालागढी	24		31	0
62	प्रा० वि० भोडिया	32		40	5
63	प्रा० वि० सुनपतला	22		18	2
64	प्रा० वि० अग्दों	18		29	8
65	प्रा० वि० राता	11		10	2
66	प्रा० वि० कोकिलबना	14		25	—
67	प्रा० वि० धारी	50		00	00
68	प्रा० वि० कुरई बमेठा	5		11	6

हस्ताक्षर  
स० बे० शि० अधिक

उच्च प्राथमिक स्तर

क्र. सं०	विद्यालय का नाम	प्रा. सं०	प्रस्तापित/ स्वीकृत वर्ष	ब्लाक मुख्यालय से दूरी	
				यस	पैदल
1	पू० मा० वि० जाड़ापानी	76		10	0
2	पू० मा० वि० कसियालेख	109		20	0
3	पू० मा० वि० पडाडपानी	131		15	1
4	पू० मा० वि० सरना	106		15	0
5	पू० मा० वि० वीरलेख	64		10	0
6	पू० मा० वि० अनर्पा	53		15	6
7	पू० मा० वि० सार्गजेत	48		25	0
8	पू० मा० वि० सुनकिया	54		24	2
9	पू० मा० वि० परबड़ा	15		9	4
10	पू० मा० वि० देवनाथर	25		7	4
11	पू० मा० वि० कर्गखा	23		6	2
12	पू० मा० वि० हरि० अकरोड़ा	75		10	6
13	पू० मा० वि० बडियाड	95		35	—
14	पू० मा० वि० विरसिंग्या	18		17	7-
15	पू० मा० वि० क० मज्यूली	33		15	1
16	पू० मा० वि० अघरिया	37		7	4
17	पू० मा० वि० सलियाकोट	54		12-	6

हस्ताक्षर

स० दे० वि० अधिकारी

8 भरमत्त हेतु विद्यालयों की सूची

प्राथमिक स्तर

क्र० सं०	नाम विद्यालय	निर्माण वर्ष	प्रस्तावित/ स्वीकृत वर्ष	धनांक मुख्यालय से दूरी		
				घस	पैदल	
1	प्रा० वि० लदकोड़ा प्राचीन	1930	2001-02	5	2	धनराशि प्राप्त
2	प्रा० वि० नटियाल	1972		10	0	
3	प्रा० वि० धम्मसूली नवीन	1982	2001-02	0	0	धनराशि प्राप्त
4	प्रा० वि० कानियागौर	1980	2001-02	15	0	धनराशि प्राप्त
5	प्रा० वि० चौरलेख	1978	2001-02	5	0	धनराशि प्राप्त
6	प्रा० वि० हरि० मुनियालेख	1992		15	1	
7	प्रा० वि० खूनीगाड	1990		15	6	
3	प्रा० वि० सल्फानी	1958		30	7	
9	प्रा० वि० भोडिया	1995		40	0	
10	प्रा० वि० चौंसाली	1985		15	5	
11	प्रा० वि० हाटमुगरो	1985		12	2	
12	प्रा० वि० सेलालेख	1964		15	—	

उच्च प्राथमिक स्तर - सूचना शून्य

हस्ताक्षर

स० दे० शि० अधिकारी

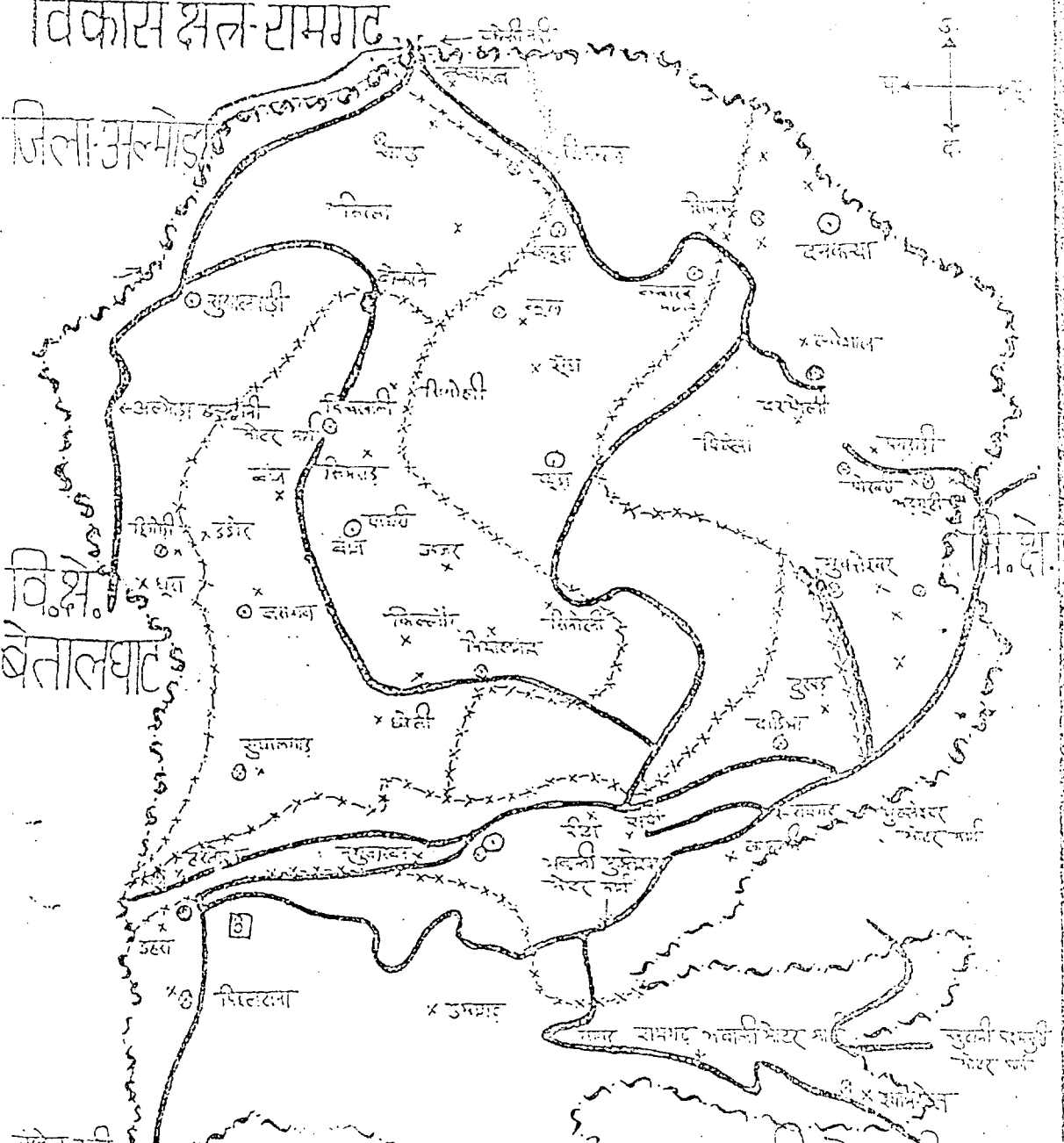
# विकास क्षेत्र-रामगढ

जिला अरमोड


वि.क्षे. बेंतालघाट

वि.क्षे. बेंतालघाट

वि.क्षे. भीमताल



	नदी/खोला
	संबुल सीमा
	ब्लॉक प्रशासन केंद्र
	प्रा. विद्यालय
	उ. प्रा. विद्यालय
	प. इ. का लेज
	रास्ता
	सड़क
	चौक



3 पुनर्गठन कार्य लक्ष्यों की सूची

क्र. सं.	नाम विद्यालय	निर्माण वर्ष	प्रस्तावित/ स्वीकृत वर्ष	ब्लाक मुख्यालय से दूरी	
				बस	पैदल
1	प्रा० वि० देवद्वार	1948		20 Km	—
2	प्रा० वि० खूडा	1907		36 "	—
3	प्रा० वि० कुल			20	6
4	प्रा० वि० काकड़ोघाट	1951		50	—
5	प्रा० वि० बरामांध	1982		50	—
6	प्रा० वि० मधुवावा	1972		10	—

4 अतिरिक्त कक्षा-कक्षों की सूची

प्राथमिक स्तर

क्र. सं.	नाम विद्यालय	क्र. सं.	उपलब्ध कक्ष	प्रस्तावित/ स्वीकृत वर्ष	ब्लाक मुख्यालय से दूरी	
					बस	पैदल
1	प्रा० वि० लोशजानी	91	2	2001-02	7	3
2	प्रा० वि० दाड़िम	107	2		17	0
3	प्रा० वि० हरिनगर	82	2		10	—
4	प्रा० वि० मुक्तेश्वर - 2	101	2		55	—
5	प्रा० वि० खेरदा	73	2		50	—
6	प्रा० वि० सुयालगाड	52	2		60	5
7	प्रा० वि० शिलंगधार	51	2		32	1
8	प्रा० वि० पाली	40	2			—

धनराशि प्राप्त

उच्च प्राथमिक स्तर - सूचना शून्य

हस्ताक्षर/ नाम  
स० दे० सिंह अधिकारी



प्राथमिक स्तर

क्र० सं०	नाम विद्यालय	छा सं०	प्रस्तावित/ स्वीकृत वर्ष	ब्लॉक मुख्यालय से दूरी	
				कस	पैदल
1	प्रा० वि० सतपुरी	29		20	3
2	प्रा० वि० मौना तल्सा	50		25	2
3	प्रा० वि० भियातगांव	48		20	2
4	प्रा० वि० सूपी	101		40	1
5	प्रा० वि० टाना	20		10	2
6	प्रा० वि० शिलंगधार	53		30	1
7	प्रा० वि० पूडा	35		30	1
8	प्रा० वि० सिरसा	64		30	2
9	प्रा० वि० काकडीघाट	68		35	2
10	प्रा० वि० खेपरा	41		40	1
11	प्रा० वि० पाली	41		-	1
12	प्रा० वि० डहस	21		20	1/2
13	प्रा० वि० टिकुरी	22		25	-
14	प्रा० वि० गंगरकोट	38		50	1
15	प्रा० वि० छीमी मटेला	27		55	5
16	प्रा० वि० मटेला	17		50	4
17	प्रा० वि० सिंगोली	14		50	5
18	प्रा० वि० भदवून	16		40	5
19	प्रा० वि० डियोडी	37		50	6
20	प्रा० वि० धूस	47		50	6
21	प्रा० वि० कफलाड	27		50	6
22	प्रा० वि० दुवखड	30		25	1
23	प्रा० वि० लांद	40		20	1
24	प्रा० वि० टाना	20		10	2
25	प्रा० वि० सुण	16		20	2
26	प्रा० वि० सारोली	25		20	2
27	प्रा० वि० डेलकुना	25		10	2
28	प्रा० वि० सुरालगांव	29		20	1
29	प्रा० वि० क्वारब म०	36		60	1
30	प्रा० वि० सिनोली म०	31		20	1
31	प्रा० वि० दियारी	54		35	-
32	प्रा० वि० लोंशजानी	91		4	2
33	प्रा० वि० कूण	20		10	3
34	प्रा० वि० गहना म०	31		43	1
35	प्रा० वि० गहना त०	44		42	1
36	प्रा० वि० भदसूठी	24		43	1
37	प्रा० वि० गैराडी	27		35	3
38	प्रा० वि० कुमाटी	27		35	1/2
39	प्रा० वि० बैरोली	49		35	2
40	प्रा० वि० दनकन्सा	43		40	1
41	प्रा० वि० ल्वेशाल	87		40	1
42	प्रा० वि० सिरमोली	28		42	-
43	प्रा० वि० सिमायल	39		35	-
44	प्रा० वि० पिछलटाना	33		5	-
45	प्रा० वि० लिहरिक	27		6	1
46	प्रा० वि० जाजर	26		25	1/2
47	प्रा० वि० ध्वेती	23		25	-
48	प्रा० वि० सुयालगाड	57		30	1
49	प्रा० वि० बांज	43		35	1

51	प्रा० वि० पंचदश	62	25
52	प्रा० वि० विजोली	39	67
53	प्रा० वि० पगराडी	77	60
54	प्रा० वि० सुसाकोट	25	52
55	प्रा० वि० मुक्तेस्वर	35	50
56	प्रा० वि० नावली	15	55
57	प्रा० वि० नंगोरी	41	52
58	प्रा० वि० कोभडा	57	55
59	प्रा० वि० सुभाजवाडी	22	50
60	प्रा० वि० बसगाठ	19	50
61	प्रा० वि० बडैत	29	30
62	प्रा० वि० कूल	93	15
63	प्रा० वि० दुत्कानेधार	42	18
64	प्रा० वि० सतयुगा	66	22
65	प्रा० वि० काफली	66	5
66	प्रा० वि० जगरानी	18	

1  
2  
3  
4  
5  
6  
7  
8  
9  
10  
11  
12  
13  
14  
15  
16  
17  
18  
19  
20  
21  
22  
23  
24  
25  
26  
27  
28  
29  
30  
31  
32  
33  
34  
35  
36  
37  
38  
39  
40  
41  
42  
43  
44  
45  
46  
47  
48  
49  
50  
51  
52  
53  
54  
55  
56  
57  
58  
59  
60  
61  
62  
63  
64  
65  
66  
67  
68  
69  
70  
71  
72  
73  
74  
75  
76  
77  
78  
79  
80  
81  
82  
83  
84  
85  
86  
87  
88  
89  
90  
91  
92  
93  
94  
95  
96  
97  
98  
99  
100

हस्ताक्षर  
सो ये० शि० अधिकारी

क्र० सं०	नाम विद्यालय	छा० सं०	प्रस्तावित/ स्वीकृत वर्ष	ब्लाक मुख्यालय से दूरी	
				बस	पैदल
1	बू० मा० वि० नथुवाखान	85	2002-03	10	0
2	बू० मा० वि० कफूड़ा कुमाटी	48		20	1
3	बू० मा० वि० सतबूंगा	130		20	1
4	बू० मा० वि० दाड़िम	50		20	1
5	बू० मा० वि० कूल	71		30	1
6	बू० मा० वि० शीतला	66		25	1
7	बू० मा० वि० पिछलदाना	35		5	1
8	बू० मा० वि० काकडीघाट	64		55	1
9	बू० मा० वि० चोपड़ा	52		50	2
10	बू० मा० वि० छियोडी	34		55	3
11	बू० मा० वि० सुयालबाडी	72		60	1

6 शौचालय विहीन विद्यालयों की सूची  
प्राथमिक स्तर

क्र० सं०	नाम विद्यालय	छा० सं०	प्रस्तावित/ स्वीकृत वर्ष	ब्लाक मुख्यालय से दूरी	
				बस	पैदल
1	ब्रा० वि० सूफी	101	2001-02	29	5
2	ब्रा० वि० बैरोली	47	2001-02	25	3
3	ब्रा० वि० शिलिंगधार	51	2001-02	20	3
4	ब्रा० वि० हरिनगर	82		11	0
5	ब्रा० वि० कूल	98		20	6
6	ब्रा० वि० बांज	43		26	2
7	ब्रा० वि० धूरा	47		20	6
8	ब्रा० वि० छियोडी	37		22	0
9	ब्रा० वि० गोंगा	27		55	5
10	ब्रा० वि० कफलाड	28		55	5
11	ब्रा० वि० कुमाटी	27		30	1
12	ब्रा० वि० सूण	16		30	2
13	ब्रा० वि० टिकुरी	23		35	1
14	ब्रा० वि० सिंगोली	14		65	5
15	ब्रा० वि० नावली	15		55	5
15	ब्रा० वि० दनकन्या	43		40	2
17	ब्रा० वि० खेरदा	73		35	1
18	ब्रा० वि० दुस्कानेधार	26		10	2
19	ब्रा० वि० दियारी	47		35	1
20	ब्रा० वि० मैराडी	23		35	3
21	ब्रा० वि० सतोली	19		30	2
22	ब्रा० वि० दड़ैत	43		25	1
23	ब्रा० वि० क्यारव मल्ला	36		55	2
24	ब्रा० वि० ध्येती	23		30	1
25	ब्रा० वि० गाज	51		35	2
26	ब्रा० वि० डिमी मटेला	24		60	4

धनराशि प्राप्त  
धनराशि प्राप्त  
धनराशि प्राप्त

हस्ताक्षर/-नाम  
स० बे० शि० अधि

पुस्तक प्राप्ति विवरण

क्र.सं.	पुस्तक विवरण	क्र.सं.	प्रस्तावित/समीक्षित वर्ष	पुस्तक संख्या	
				मूल	अन्य
1	पुस्तक सं. 100 पुस्तक सं. 100	74	2001-02	80	1
2	पुस्तक सं. 100 पुस्तक सं. 100	71		20	8
3	पुस्तक सं. 100 पुस्तक सं. 100	52		50	1
4	पुस्तक सं. 100 पुस्तक सं. 100	63		40	1
5	पुस्तक सं. 100 पुस्तक सं. 100	34		50	4
6	पुस्तक सं. 100 पुस्तक सं. 100	70		50	5

कुल पुस्तक सं. 100

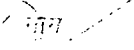
पुस्तक सं. 100  
पुस्तक सं. 100

विश्वविद्यालयी विद्यालयों का सूची  
प्राथमिक स्तर

क्र. सं०	विद्यालय का नाम	घात सं०	प्रस्तावित/ स्वीकृत वर्ष	ब्लाक मुख्यालय से दूरी	
				क.स	पैदल
1	प्रा० वि० उमागढ़	56		10	0
2	प्रा० वि० लोराजानी	91		3	3
3	प्रा० वि० ह. निगर	82		11	0
4	प्रा० वि० दुस्कांधार	47		16	6
5	प्रा० वि० शीतला	101		16	6
6	प्रा० वि० गहना तल्ला	42		25	0
7	प्रा० वि० वनकन्धा	43		40	1
8	प्रा० वि० खेरदा	73		38	1
9	प्रा० वि० धूरा	47		55	3
10	प्रा० वि० रामगढ़ गल्ला	45		12	1
11	प्रा० वि० रामगढ़ तल्ला	62		40	1
12	प्रा० वि० सिरमौली	28		40	2
13	प्रा० वि० ल्येशाल	87		30	0
14	प्रा० वि० गाज	23			
15	प्रा० वि० मौन्य मल्ला	80		30	1
16	प्रा० वि० कफूडा	51		30	2
17	प्रा० वि० कूल	98		30	0
18	प्रा० वि० सिमायल	39		30	1
19	प्रा० वि० चांफी	92		30	1
20	प्रा० वि० इवामखेत	60		10	1
21	प्रा० वि० खूपा	13		0	1
22	प्रा० वि० जनरानी	18		5	1
23	प्रा० वि० लिहरिक	27		5	5
24	प्रा० वि० हस्तोला	31		20	1
25	प्रा० वि० उडार	41		20	0
26	प्रा० वि० बत्तगां०	19		30	1
27	प्रा० वि० जौरासी	63		50	5
28	प्रा० वि० गौगा	27		50	5
29	प्रा० वि० गंगोरी	41		55	1
30	प्रा० वि० चांफा	32		55	2
31	प्रा० वि० सुयालगांव	57		30	5
32	प्रा० वि० सुयालखेत	34		60	2
33	प्रा० वि० सूयालवाडी	22		60	1
34	प्रा० वि० नापती	15		55	5
35	प्रा० वि० सिमराड	9		60	3
36	प्रा० वि० बांज	43		20	1
37	प्रा० वि० ध्वेनी	23		10	2
38	प्रा० वि० मिडनोर	22		10	2
39	प्रा० वि० जाजर	26		18	3
40	प्रा० वि० बडेत	29		15	1
41	प्रा० वि० देवदार	62		15	1
42	प्रा० वि० सिनौली तल्ली	24		15	1
43	प्रा० वि० पाटा खपराड	98		20	3
44	प्रा० वि० सारपूंगा	68		20	3
45	प्रा० वि० गल्ला	17		5	5

हस्ताक्षर/सुमन  
सं० दे० शि० अ.दि.का

क्र. सं.	विषय का नाम	पान सं.	प्रस्तावित/समीक्षित वर्ष	राज्य मुख्यालय से पूरे	
				प्रस	पैपल
46	प्रा० वि० वेरावल	11		38	5
47	प्रा० वि० अमरावती	4		15	-
48	प्रा० वि० मुंबई	93		58	1
49	प्रा० वि० सोलापूर	72		50	3
50	प्रा० वि० सुनापेट	26		52	3
51	प्रा० वि० मालेगाव	28		51	1
52	प्रा० वि० मालेगाव	27		51	1
53	प्रा० वि० मालेगाव	32		51	1
54	प्रा० वि० मालेगाव	31		51	1
55	प्रा० वि० मालेगाव मालेगाव	41		51	1
56	प्रा० वि० अहमदनगर	35		51	1
57	प्रा० वि० पिठलगाव	33		51	1
58	प्रा० वि० सिमोली मल्ली	37		52	7
59	प्रा० वि० सरोली	25		52	2
60	प्रा० वि० शिल्लोण	51		52	2
61	प्रा० वि० सुंण	16		52	2
62	प्रा० वि० दिघारी	54		52	2
63	प्रा० वि० वडारद मल्ला	37		52	2

हस्ताक्षर,   
 प्रा० वि० अहमदनगर

उच्च प्राथमिक स्तर

क्र० सं०	विद्यालय का नाम	छात्र सं०	प्रस्तावित/ स्वीकृत वर्ष	समक मुख्यालय से दूरी	
				बस	पैदल
1	उ० प्रा० वि० चोपडा	53		63	2
2	उ० प्रा० वि० जोरारी	67		55	4
3	उ० प्रा० वि० मौना	131		25	2
4	उ० प्रा० वि० काकड़ीघाट	68		57	0
5	उ० प्रा० वि० सुयालगाड	68		15	7
6	उ० प्रा० वि० नगागांव	27		15	8
7	उ० प्रा० वि० रामगढ तल्लर	74		-	-
8	उ० प्रा० वि० सुयालगाडी	74		65	-
9	उ० प्रा० वि० हरतोला	73		80	-
10	उ० प्रा० वि० नगुवाखान	85		10	-
11	उ० प्रा० वि० पिछलताना	33		5	-
12	उ० प्रा० वि० श्यामदेत	42		20	1/2
13	उ० प्रा० वि० लोराझानी	22		3	2
14	उ० प्रा० वि० लोध	27		7	5
15	उ० प्रा० वि० रातकूंगा	135		20	-
16	उ० प्रा० वि० दाडिन	50		20	-
17	उ० प्रा० वि० सीताला	65		20	1
18	उ० प्रा० वि० कूल	71		20	6
19	उ० प्रा० वि० बल्लूडिया	45		18	2
20	उ० प्रा० वि० देवदार	81		15	-
21	उ० प्रा० वि० मुक्तेश्वर	53		50	2
22	उ० प्रा० वि० विनसाली	39		20	-
23	उ० प्रा० वि० कफूडा कुमाटी	47		20	-
24	उ० प्रा० वि० रामगढ नल्ला	66		10	1
25	उ० प्रा० वि० छिमोडी	30		60	0
26	उ० प्रा० वि० रिमाथल	83		35	-
27	उ० प्रा० वि० नद्यूटी	22		35	1
28	उ० प्रा० वि० पोखरी	60		60	1

हस्ताक्षर / सुम  
स० दे० सिंह अधिकारी

क्र. सं.	ग्राम विद्यालय	निर्माण वर्ष	प्रस्तावित / स्वीकृत वर्ष	बकाया अनुदानों से कुटी	
				वस	रिजर्व
1	ग्राम विद्यालय	1952			
2	ग्राम विद्यालय	1972		14	
3	ग्राम विद्यालय	1964		3	3
4	ग्राम विद्यालय	1962		20	1
5	ग्राम विद्यालय	1971		1	
6	ग्राम विद्यालय	1970		10	
7	ग्राम विद्यालय	1970		20	1
8	ग्राम विद्यालय	1970		7	1
9	ग्राम विद्यालय	1949		10	1
10	ग्राम विद्यालय	1940		10	1
11	ग्राम विद्यालय	1953		1	
12	ग्राम विद्यालय	1995		12	1
13	ग्राम विद्यालय	1997		22	1
14	ग्राम विद्यालय	1978		55	0
15	ग्राम विद्यालय	1935		50	0
16	ग्राम विद्यालय	1920		50	0
17	ग्राम विद्यालय	1950		50	0
18	ग्राम विद्यालय	1973		45	0
19	ग्राम विद्यालय	1973		40	1
20	ग्राम विद्यालय			30	1
21	ग्राम विद्यालय			20	1
22	ग्राम विद्यालय			20	0
23	ग्राम विद्यालय			20	1
24	ग्राम विद्यालय			1	1
25	ग्राम विद्यालय			20	1
26	ग्राम विद्यालय			12	1
27	ग्राम विद्यालय			20	1
28	ग्राम विद्यालय			25	1
29	ग्राम विद्यालय			20	1
30	ग्राम विद्यालय			11	1
31	ग्राम विद्यालय	1964		10	0
32	ग्राम विद्यालय			10	0
33	ग्राम विद्यालय			3	1
34	ग्राम विद्यालय			5	1
35	ग्राम विद्यालय			1	1
36	ग्राम विद्यालय			12	1
37	ग्राम विद्यालय	1974		15	1
38	ग्राम विद्यालय			0	1
39	ग्राम विद्यालय	1984		5	1
40	ग्राम विद्यालय	1980		10	1
41	ग्राम विद्यालय			30	1
42	ग्राम विद्यालय			5	1
43	ग्राम विद्यालय			10	1
44	ग्राम विद्यालय			10	1
45	ग्राम विद्यालय	1986		10	1



महाराष्ट्र राज्य शासनाच्या माध्यमिक शाळांच्या  
प्राथमिक स्तर

क्र. सं.	नाम विद्यालय	निर्माण वर्ष	प्रस्तावित/ स्वीकृत वर्ष	दमक मुख्यालय से दूरी	
				दर	पैदल
46	प्रा. वि. पारसोली			८०	३
47	प्रा. वि. दारपोरनी	1979		८०	-
48	प्रा. वि. वि. वि. वि.	1947		८०	३
49	प्रा. वि. वि. वि. वि.	1987		२०	-
50	प्रा. वि. शिरगा	1945		९०	१
51	प्रा. वि. पारसोली	1948		२०	१
52	प्रा. वि. सुयालगाड	1968		२०	०
53	प्रा. वि. वि. वि. वि.	1952		३०	३

उच्च प्राथमिक स्तर

क्र. सं.	नाम विद्यालय	निर्माण वर्ष	प्रस्तावित/ स्वीकृत वर्ष	दमक मुख्यालय से दूरी	
				दर	पैदल
1	पू. प्रा. वि. सारुंगी	1978		२०	-
2	पू. प्रा. वि. मुक्तेश्वर	1997		५०	२
3	पू. प्रा. वि. गहना	1970		९५	२-
4	पू. प्रा. वि. गंधर्वूठी	1992		९०	१
5	पू. प्रा. वि. गौना	1963		३०	१
6	पू. प्रा. वि. क. गूडा कुमाठी	1977		२०	-
7	पू. प्रा. वि. सुयालगाड	1976		२५	०
8	पू. प्रा. वि. दसगांव	1994		३०	१
9	पू. प्रा. वि. दण्डुटिंगा	1999		१०	०

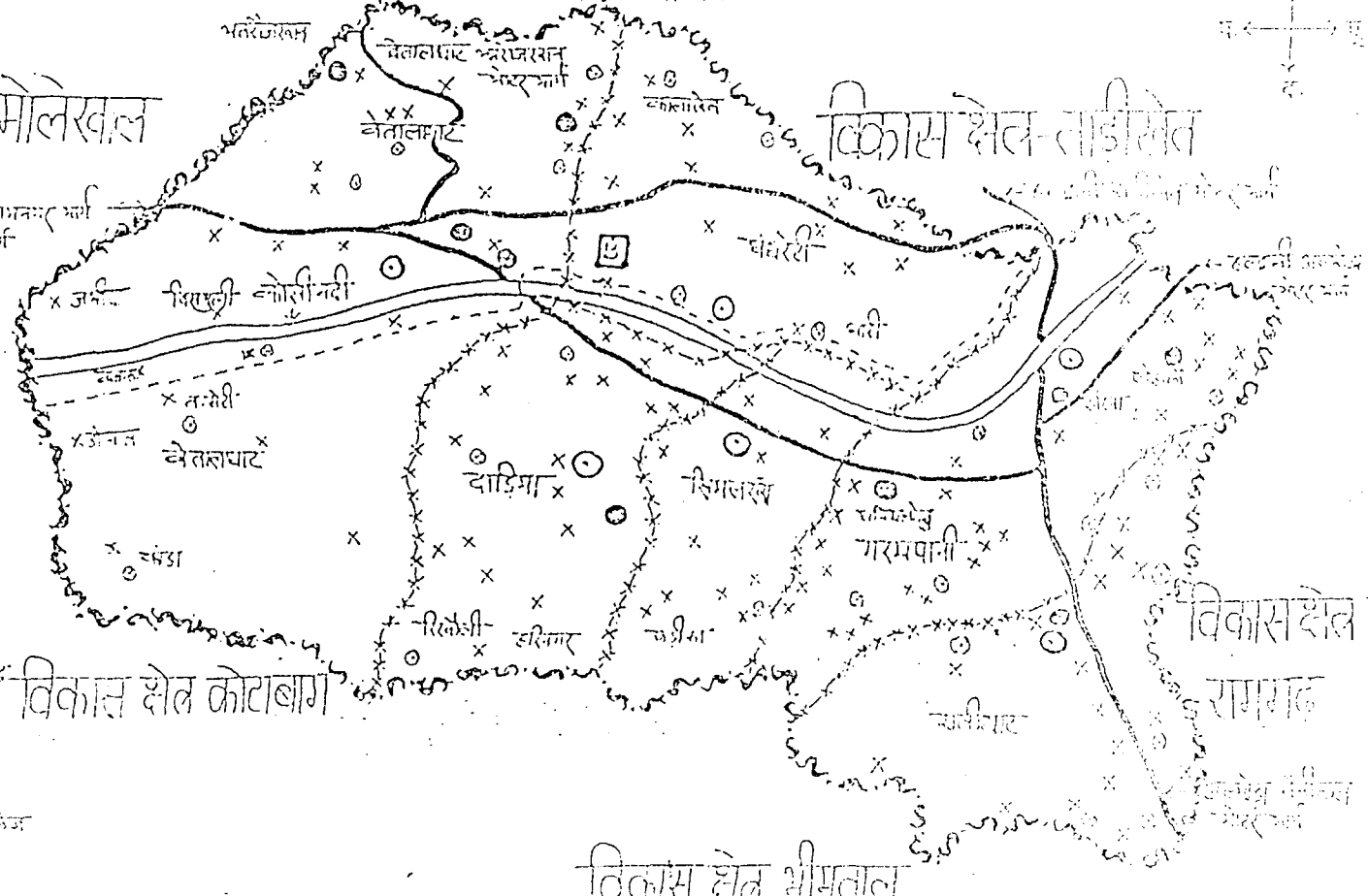
हस्ताक्षर/ नाम  
रा. वि. वि. अधिकारी

# विकास क्षेत्र भिव्यास विकास क्षेत्र-बेतानघाट

विकास क्षेत्र मोलेखाल

विकास क्षेत्र ताडीसेव

बेतानघाट रामगढ नदी  
मोलेखाल नदी




- तालुक सीमा
- पंचायत सीमा
- लाल संसाधन क्षेत्र
- संकुल
- ७० प्रगतिपत्र
- ग्राम पंचायत
- राजकीय इन्टर कॉलेज
- पब्लिक स्कूल
- पेटल नदी
- नदी
- सड़क

विकास क्षेत्र कोटाबाग

विकास क्षेत्र

रामगढ

विकास क्षेत्र भीमताल



विकासखण्ड - देतलघाट

1 ई० जी० एन० केन्द्रों की सूची

क्र० सं०	वस्ती का नाम	ग्राम सभा का नाम	जनसंख्या	निकटतम विद्यालय का नाम	निकटतम विद्यालय से दूरी	वया अनु० जा०/ ज० जा० बाहुल्य है	अनुमानित छात्रसंख्या
1	विण्दरी	सुनारवाडी	307	प्रा०वि० कालाखेत	1.5 कि०मी०	हां	40
2	सूरीकार्ग	मसेडा	323	प्रा०वि० मसेडा	3.5कि०मी०	हां	25
3	चमुवाखरीक	चिन्कोट	104	प्रा०वि० जिनुवापीमल	3.0 कि०मी०	हां	35
4	पांग	पागकपोरा	265	प्रा०वि० पागकपोरा	2.0 कि०मी०	हां	35
5	गल्पाल मदि	वसगांव	160	प्रा०वि० वसगांव	2.0 कि०मी०	नहीं	20
6	भरोली	खालाड	150	प्रा०वि० राडी	1.0 कि०मी०	हां	15
7	बजीवागो	जिनोली	105	प्रा०वि० जिनोली	1.0 कि०मी०	नहीं	18
8	छोटी जखुली	गरजोली	85	प्रा०वि० जखुला	1.0 कि०मी०	नहीं	22

2 नवीन उच्च प्राथमिक विद्यालयों की सूची

क्र० सं०	वस्ती का नाम	ग्राम सभा का नाम	जनसंख्या	निकटतम विद्यालय का नाम	निकटतम विद्यालय से दूरी	वया अनु० जा०/ ज० जा० बाहुल्य है	अनुमानित छात्रसंख्या
1	हरोली	हरोली	500	उ०प्रा०वि० बजंडी	3.5 कि०मी०	हां	40
2	चन्द्रकोट	चन्द्रकोट	475	पू० म० वि० हल्द्वानी	4 कि० मी०	हां	40
3	ओडावासोट	ओडावासोट	500	ए० प्रा० वि० रिपोली	3 कि० मी०	हां	40

हस्ताक्षर

स० दे० शि० अधिकारी

प्रस्तावित स्तर

क्र. सं.	नाम विद्यालय	निर्माण वर्ष	प्रस्तावित / स्वीकृत वर्ष	ब्लॉक मुख्यालय से दूरी	
				यस	पैदल
1	प्रा० वि० जगदानी	1952		55	-
2	प्रा० वि० नद्युदायान	1972		10	-
3	प्रा० वि० लोशहानी	1964		3	3
4	प्रा० वि० तिनरोली मल्ली	1902		20	1
5	प्रा० वि० खेरदा	1991		2	-
6	प्रा० वि० कागलगाव	1979		50	-
7	प्रा० वि० खेरी	1975		20	1
8	प्रा० वि० गावडी	1973		5	5
9	प्रा० वि० रत्नागड न०	1948		10	1
10	प्रा० वि० कूप	1940		10	5
11	प्रा० वि० जोली	1953		5	-
12	प्रा० वि० पाटा	1996		20	2
13	प्रा० वि० सुरतगाव	1997		20	1
14	प्रा० वि० धूरा	1978		55	3
15	प्रा० वि० गीणा	1935		50	5
16	प्रा० वि० मटेला	1990		50	5
17	प्रा० वि० खैरा गंगरु	1990		50	3
18	प्रा० वि० कतारव मल्ला	1973		15	3
19	प्रा० वि० गहगा तल्ला	1978		10	1
20	प्रा० वि० मौना मल्ला			30	1
21	प्रा० वि० दगकन्धा			30	4
22	प्रा० वि० गाज			20	5
23	प्रा० वि० कुमाटी			20	1
24	प्रा० वि० पाली			-	-
25	प्रा० वि० रूफी			20	1
26	प्रा० वि० रीज			12	-
27	प्रा० वि० सतहूंगा			20	1
28	प्रा० वि० काफली			25	5
29	प्रा० वि० दाड़िन			20	-
30	प्रा० वि० गडगांव			11	1/2
31	प्रा० वि० किलोर	1984		10	2
32	प्रा० वि० उगागढ			10	-
33	प्रा० वि० झूतिया			3	1
34	प्रा० वि० पिछलटाना			5	-
35	प्रा० वि० लिहारिक			10	1
36	प्रा० वि० श्यामखेत			20	1
37	प्रा० वि० बांज	1914		15	2
38	प्रा० वि० उहरा			60	1
39	प्रा० वि० चोपड़ा	1984		5	3
40	प्रा० वि० गंगरकोट	1980		10	-
41	प्रा० वि० हरिनगर			20	-
42	प्रा० वि० हरतोला			5	5
43	प्रा० वि० गल्ला			15	0
44	प्रा० वि० कतारव मल्ला			15	0
45	प्रा० वि० गदयूठी	1986		10	-

महाराष्ट्र राज्य विद्यालयों की सूची

प्राथमिक स्तर

क्र० सं०	नाम विद्यालय	निर्माण वर्ष	प्रस्तावित/ स्वीकृत वर्ष	द्वाराक मुख्यालय से दूरी	
				दूर	पैदल
46	प्रा० वि० पंजराडी			६०	३
47	प्रा० वि० परमोली	1979		६०	-
48	प्रा० वि० पि.जे.पी.	1947		६०	३
49	प्रा० वि० टि.कु.पी.	1987		२०	-
50	प्रा० वि० शिरसा	1949		५२	१
51	प्रा० वि० जाजर	1948		२२	१
52	प्रा० वि० सुयालगाड	1968		२०	८
53	प्रा० वि० शिर्दोणगर	1952		३६	३

उच्च प्राथमिक स्तर

क्र० सं०	नाम विद्यालय	निर्माण वर्ष	प्रस्तावित/ स्वीकृत वर्ष	द्वाराक मुख्यालय से दूरी	
				दूर	पैदल
1	पू० मा० वि० सतयुग्ना	1978		२०	-
2	क० पू० मा० वि० मुक्तेश्वर	1997		५०	२
3	पू० मा० वि० गहना	1970		५५	२-
4	पू० मा० वि० भईदूडी	1992		५५	१
5	पू० मा० वि० भौना	1963		३०	१
6	पू० मा० वि० क.कूडा कुमाठी	1977		२५	-
7	पू० मा० वि० सुयालगाड	1976		२५	६
8	पू० मा० वि० दरागांव	1994		३०	१
9	पू० मा० वि० दज्यूटिया	1999		१०	३-

हस्ताक्षर/ नाम  
रा० दे० शि० अधिकारी

3 पुनर्निर्माण वाले विद्यालयों की सूची

क्र. सं.	ग्राम विद्यालय	निर्माण वर्ष	प्रस्तावित/ स्वीकृत वर्ष	ब्लॉक मुख्यालय से दूरी	
				बस	पैदल
1	बस रोड बंधरा	1978	2001-02	0	6
2	बस रोड बंधरा			20	8
3	बस रोड बंधरा			20	7


4 अतिरिक्त कक्षा-रुमों की सूची

प्राथमिक स्तर

क्र. सं.	ग्राम विद्यालय	क्र. सं.	उपलब्ध कक्षा	प्रस्तावित/ स्वीकृत वर्ष	ब्लॉक मुख्यालय से दूरी		व्यवस्था प्राप्त
					बस	पैदल	
1	बस रोड बंधरा	115	2	2001-02	4-20	0	व्यवस्था प्राप्त
2	बस रोड बंधरा	45	1		30	6	
3	बस रोड बंधरा	54	2		20	0	
4	बस रोड बंधरा	90	1		32	6	
5	बस रोड बंधरा	105	2		35	0	
6	बस रोड बंधरा	120	2		3	1	

उच्च प्राथमिक स्तर

क्र. सं.	ग्राम विद्यालय	क्र. सं.	उपलब्ध कक्षा	प्रस्तावित/ स्वीकृत वर्ष	ब्लॉक मुख्यालय से दूरी	
					बस	पैदल
1	बस रोड बंधरा	101	3		30	3
2	बस रोड बंधरा	155	4		20	0

हस्ताक्षर   
 स.0 ब.0 स.0 अधिकारी

5 पंचायत विहीन विद्यालयों की सूची  
प्राथमिक स्तर

क्र० सं०	नाम विद्यालय	छा सं०	प्रस्तावित/ स्वीकृत वर्ष	ब्लॉक मुख्यालय से दूरी	
				दरम	पैदल
1	प्रा० वि० बरगांव	85		18.20	0
2	प्रा० वि० बंधाधानी	50		35.40	10
3	प्रा० वि० बिसरवा	26		25	5
4	प्रा० वि० भदरसोकान	135		20	0
5	प्रा० वि० रींची	40		25	0
6	प्रा० वि० बन्नाकोट	63		32	2
7	प्रा० वि० बग रोडी	63		13	4
8	प्रा० वि० बिनोली	51		20	5
9	प्रा० वि० बलगौर	51		35	6
10	प्रा० वि० हरीनगर	49		10	8
11	प्रा० वि० गड बर्गा	44		15	3
12	प्रा० वि० गणेश चूम	44		18	1
13	प्रा० वि० सिमड़ीखेला	40		—	3
14	प्रा० वि० खरगड	35		20	8
15	प्रा० वि० कागूला	35		40	7
16	प्रा० वि० कान्हा	32		13	6
17	प्रा० वि० कटोड़ी	31		—	4
18	प्रा० वि० काली गा	34		20	9
19	प्रा० वि० काली	32		20	7
20	प्रा० वि० कान्हाडी	34		10	10
21	प्रा० वि० केकरा	24		—	6
22	प्रा० वि० कडकूला	27		6	1
23	प्रा० वि० कानकटारा	22		30	8
24	प्रा० वि० कडकानी	24		35	4
25	प्रा० वि० किलौ	25		4	3
26	प्रा० वि० कान्हाल	19		30	6
27	प्रा० वि० कल्ला ठाना	17		35	2
28	प्रा० वि० कान्हाधिरिया	11		4	7
29	प्रा० वि० कडनी	39		15	1

उच्च प्राथमिक स्तर

क्र० सं०	नाम विद्यालय	छा सं०	प्रस्तावित/ स्वीकृत वर्ष	ब्लॉक मुख्यालय से दूरी	
				दरम	पैदल
1	उ० प्रा० वि० चूनी	105	2002-03	15	1
2	उ० प्रा० वि० रींची	73		25	0
3	उ० प्रा० वि० रिखोली	67		10	8
4	उ० प्रा० वि० पु० गौरा	57		35	5
5	उ० प्रा० वि० काण्डा	23		13	6
6	उ० प्रा० वि० अगोर	21		4	0

श्रीमन्महाविद्यालय विद्यालयों की सूची

प्राथमिक स्तर

क्र. सं.	नाम विद्यालय	क्र. सं.	प्रस्तावित/ संशोधित वर्ष	ब्लॉक मुख्यालय से दूरी		
				बस	पैदल	
1	श्रीमन्महाविद्यालय	81	2001-02	30-25	0	4-5
2				32-25	2	4-5
3		83	2001-02	40	4	4-5
4	श्रीमन्महाविद्यालय	81	2001-02	28	5	4-5
5	श्रीमन्महाविद्यालय	40	2001-02	25-2	0	4-5
6	श्रीमन्महाविद्यालय	38	2001-02	20	0	4-5
7	श्रीमन्महाविद्यालय	82		4-20	5	
8	श्रीमन्महाविद्यालय	50		35-4	10-8	
9	श्रीमन्महाविद्यालय	44		15	3	
10	श्रीमन्महाविद्यालय	44		10	2	
11	श्रीमन्महाविद्यालय	41		48-20	18	
12	श्रीमन्महाविद्यालय	115		3	1	
13	श्रीमन्महाविद्यालय	31		13	8	
14	श्रीमन्महाविद्यालय	32		20	7	
15	श्रीमन्महाविद्यालय 2	45		35	4	
16	श्रीमन्महाविद्यालय	34		35	6	
17	श्रीमन्महाविद्यालय	22		25	5	
18	श्रीमन्महाविद्यालय	25		35	4	

उच्च प्राथमिक स्तर

क्र. सं.	नाम विद्यालय	क्र. सं.	प्रस्तावित/ संशोधित वर्ष	ब्लॉक मुख्यालय से दूरी		
				बस	पैदल	
1	श्रीमन्महाविद्यालय	57	2001-02	35	5-3	4-5
2	श्रीमन्महाविद्यालय	85		30	1	
3	श्रीमन्महाविद्यालय	57		4	3	

हस्ताक्षर  
श्रीमन्महाविद्यालय अधिकारी




7 बहालशुद्धी विहीन विद्यालयों की सूची  
प्राथमिक स्तर

क्र. सं.	विद्यालय का नाम	क्र. सं.	प्रस्तावित/ इच्छित वर्ग	वर्षांक मुठभाल में हूँ	
				वर्ष	दिनांक
1	प्रा० वि० उमेल	110		4	0
2	प्रा० वि० बतसौंजवाग	134		20	0
3	प्रा० वि० झूना	39		16	1
4	प्रा० वि० रीठा	14		14	1
5	प्रा० वि० रींठी	40		25	0
6	प्रा० वि० सुनारवाग	25		10	2
7	प्रा० वि० सलीवाग	26		8	1
8	प्रा० वि० गडोली	31		—	4
9	प्रा० वि० गड सेंडी	62		4	4
10	प्रा० वि० कोटादिरिया	11		4	7
11	प्रा० वि० खैरली तल्ला	21		4	2
12	प्रा० वि० लमीरा	32		20	0
13	प्रा० वि० लो सेंडी	64		13	4
14	प्रा० वि० कुरवा	45		13	8
15	प्रा० वि० उमारा	31		13	11
16	प्रा० वि० कानाहडिया	31		13	8
17	प्रा० वि० कापला	33		13	6
18	प्रा० वि० सांभूर	35		13	3
19	प्रा० वि० उवाकोट	75		10	0
20	प्रा० वि० औडामापोट	85		10	5
21	प्रा० वि० लो पाली	44		10	2
22	प्रा० वि० उमरेवादी	41		8	0
23	प्रा० वि० रतौंडा	80		10	1
24	प्रा० वि० तारनागांव	73		9	0
25	प्रा० वि० रिखोली	17		10	7
26	प्रा० वि० हरिनगर	49		10	8
27	प्रा० वि० पनचोरी	34		10	10
28	प्रा० वि० गुराडनचोरी	40		25	07
29	प्रा० वि० मोरिया हल्ला	31		04	03
30	प्रा० वि० मोरिया टागू	14		04	07
31	प्रा० वि० उंखुजा जोटा	52		04	03
32	प्रा० वि० धिरीली	20		05	0
33	प्रा० वि० खिलौ	25		04	03
34	प्रा० वि० हरवागली	32		06	0
35	प्रा० वि० गुरा	5		05	06
36	प्रा० वि० काडिया	18		10	1
37	प्रा० वि० सीमा	38		04	03
38	प्रा० वि० हल्लावागी	42		—	03
39	प्रा० वि० लोपरा	24		—	06
40	प्रा० वि० डालनाव	38		—	06
41	प्रा० वि० काताखेत	79		30	00
42	प्रा० वि० चन्द्रकोट	63		32	2
43	प्रा० वि० सौंभरी	37		04	04
44	प्रा० वि० कोरड हल्ला	63		15	0
45	प्रा० वि० खैरनी	21		22	0
46	प्रा० वि० धारी-खैरनी	37		22	0

हरनाथर  
सो दे० शि० अधिकारी

क्र. सं.	विवरण	उत्पन्न प्रति	प्रमाणित/स्वीकृत	व्यय मूल्य	
				रुप	पैसे
44	प्रा० वि० लो. बर्सा	27		15	4
45	प्रा० वि० लो. बर्सा	35		20	3
46	प्रा० वि० लो. बर्सा	32		20	7
55	प्रा० वि० फरीदाबाद	31		20	3
57	प्रा० वि० सिरोही	31		20	5
62	प्रा० वि० बरनाली	31		13	0
63	प्रा० वि० बरनाली	31		15	1
64	प्रा० वि० बरनाली	31		22	2
65	प्रा० वि० बरनाली	31		32	0
66	प्रा० वि० बरनाली	27		35	2
67	प्रा० वि० बरनाली	31		35	4
68	प्रा० वि० बरनाली	34		35	6
69	प्रा० वि० बरनाली	28		25	5
70	प्रा० वि० बरनाली	34		40	6
71	प्रा० वि० बरनाली	28		30	7
72	प्रा० वि० बरनाली	19		30	6
73	प्रा० वि० बरनाली	31		30	3
74	प्रा० वि० बरनाली	13		30	6
75	प्रा० वि० बरनाली	22		30	8
76	प्रा० वि० बरनाली	71		25	2
77	प्रा० वि० बरनाली	24		30	0
78	प्रा० वि० बरनाली	17		35	0
79	प्रा० वि० बरनाली	30		35	3
80	प्रा० वि० बरनाली	45		35	4
81	प्रा० वि० बरनाली	51		35	6
82	प्रा० वि० बरनाली	29		35	8
83	प्रा० वि० बरनाली	17		35	2
84	प्रा० वि० बरनाली	17		35	12
85	प्रा० वि० बरनाली	30		35	10
86	प्रा० वि० बरनाली	45		35	9
87	प्रा० वि० बरनाली	52		35	3
88	प्रा० वि० बरनाली	53		35	5
89	प्रा० वि० बरनाली	27		35	6
90	प्रा० वि० बरनाली	30		80	2
91	प्रा० वि० बरनाली	20		50	7
92	प्रा० वि० बरनाली	73		3	0
93	प्रा० वि० बरनाली	9		35	2
94	प्रा० वि० बरनाली	30		35	4
95	प्रा० वि० बरनाली	14		35	6
96	प्रा० वि० बरनाली	14		35	8
97	प्रा० वि० बरनाली	26		35	7
98	प्रा० वि० बरनाली	21		35	10
99	प्रा० वि० बरनाली	37		35	3
99	प्रा० वि० बरनाली	49		35	4
91	प्रा० वि० बरनाली	3		35	6
92	प्रा० वि० बरनाली	43		10	0

हस्ताक्षर   
 १० नं० वि० बरनाली

क्र. सं.	विकास का नाम	क्र. सं.	प्रस्तावित/समीक्षा वर्ष	समाज कुलमाल से वरी	
				पत्र	पैसल
83	प्र. वि. सख्त निगलख	18		45	1
84	प्र. वि. सख्त	35		40	7
85	प्र. वि. सख्तकोट	75		40	0
86	प्र. वि. सख्त	47		40	3
87	प्र. वि. सख्त	42		30	3
88	प्र. वि. सख्त	49		30	5
89	प्र. वि. सख्त	19		20	5
100	प्र. वि. सख्त	52		8	2
101	प्र. वि. सख्त	27		6	1
102	प्र. वि. सख्त	37		30	8

उच्च प्राथमिक स्तर

क्र. सं.	विकास का नाम	क्र. सं.	प्रस्तावित/समीक्षा वर्ष	समाज कुलमाल से वरी	
				पत्र	पैसल
1	उ. प्र. वि. सख्त	73	2002-03	30	0
2	उ. प्र. वि. सख्त	41	2002-03	0	3
3	उ. प्र. वि. सख्त	85	2002-03	15	0
4	उ. प्र. वि. सख्त	40	2002-03	22	6
5	उ. प्र. वि. सख्त	55	2002-03	10	2
6	उ. प्र. वि. सख्त	105	2002-03	15	7
7	उ. प्र. वि. सख्त	31		25	0
8	उ. प्र. वि. सख्त	23		13	6
9	उ. प्र. वि. सख्त	21		4	0
10	उ. प्र. वि. सख्त	57		4	3
11	उ. प्र. वि. सख्त	57		10	8
12	उ. प्र. वि. सख्त	33		8	4
13	उ. प्र. वि. सख्त	45		20	8
14	उ. प्र. वि. सख्त	62		35	6
15	उ. प्र. वि. सख्त	93		30	3
16	उ. प्र. वि. सख्त	71		35	3
17	उ. प्र. वि. सख्त	50		35	7
18	उ. प्र. वि. सख्त	37		35	5
19	उ. प्र. वि. सख्त	24		50	7
20	उ. प्र. वि. सख्त	57		35	5
21	उ. प्र. वि. सख्त	53		4	6
22	उ. प्र. वि. सख्त	80		3	1
23	उ. प्र. वि. सख्त	85		8	2
24	उ. प्र. वि. सख्त	106		20	0
25	उ. प्र. वि. सख्त	126		32	8
26	उ. प्र. वि. सख्त	124		30	2
27	उ. प्र. वि. सख्त	38		42	0

हरताकर  
रा. से. वि. अधिकारी

**आवृत्ति स्तर**

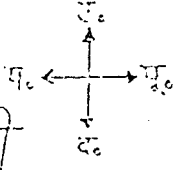
आवृत्ति का प्रकार	आवृत्ति का संख्या	आवृत्ति का क्रमांक	आवृत्ति का स्तर		आवृत्ति का प्रकार
			आवृत्ति	आवृत्ति	
आवृत्ति का प्रकार		2001-02	6	1	आवृत्ति का प्रकार
आवृत्ति का प्रकार		2001-02	32	2	आवृत्ति का प्रकार
आवृत्ति का प्रकार			16	1	
आवृत्ति का प्रकार		2001-02	40	6	आवृत्ति का प्रकार
आवृत्ति का प्रकार		2001-02	20	1	आवृत्ति का प्रकार
आवृत्ति का प्रकार		2001-02	5	2	आवृत्ति का प्रकार
आवृत्ति का प्रकार		2001-02	18	4	आवृत्ति का प्रकार
आवृत्ति का प्रकार			10	8	
आवृत्ति का प्रकार			30	1	
आवृत्ति का प्रकार			20	5	
आवृत्ति का प्रकार			4	4	

**उच्च प्रत्यक्ष स्तर**

आवृत्ति का प्रकार	आवृत्ति का संख्या	आवृत्ति का क्रमांक	आवृत्ति का स्तर		आवृत्ति का प्रकार
			आवृत्ति	आवृत्ति	
आवृत्ति का प्रकार		2001-02	51	6	आवृत्ति का प्रकार
आवृत्ति का प्रकार			6	2	
आवृत्ति का प्रकार			20	4	

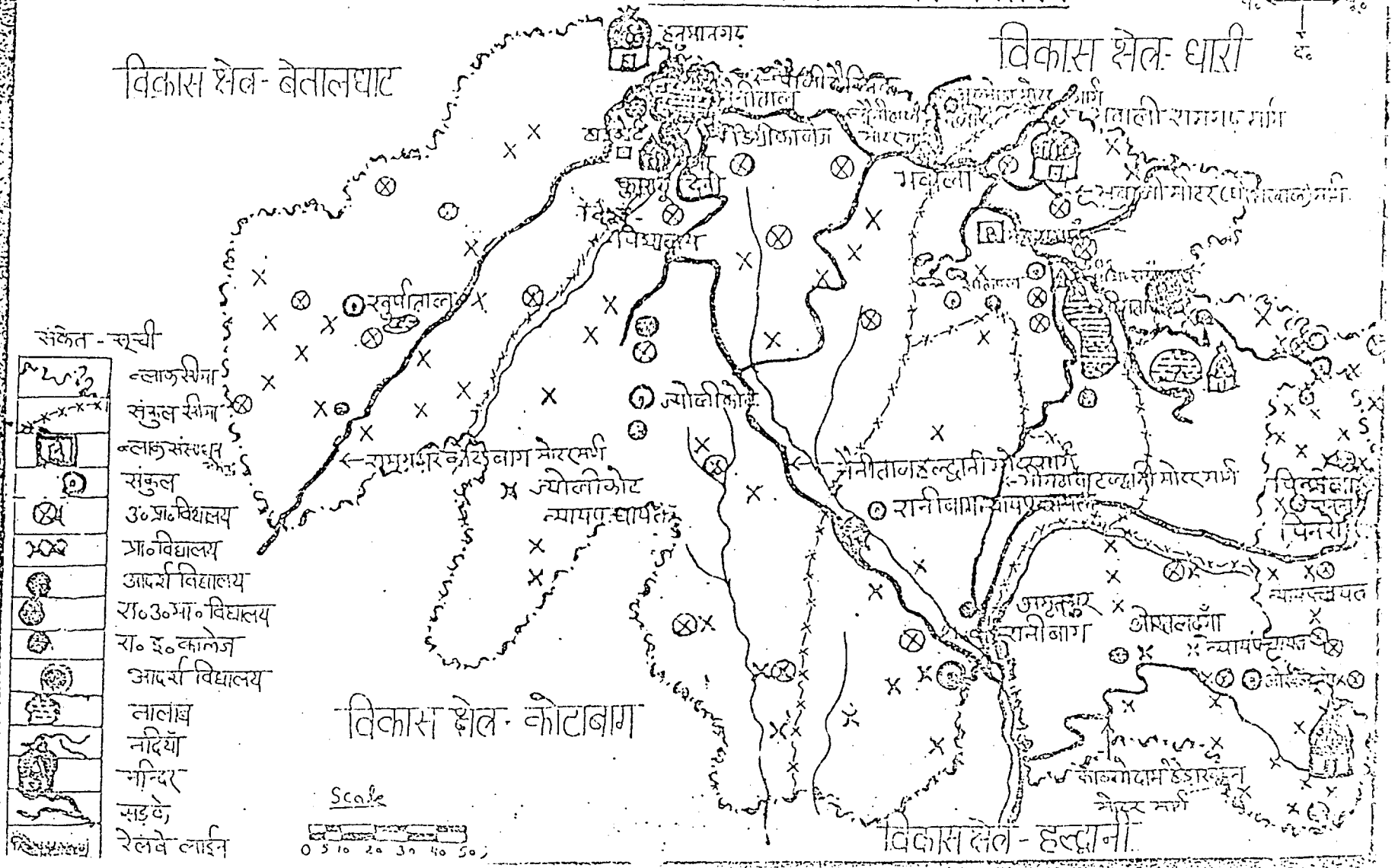
आवृत्ति का प्रकार  
आवृत्ति का प्रकार

# विकास क्षेत्र-भीमताल



विकास क्षेत्र-बेतालघाट


विकास क्षेत्र-धारी



संकेत - सूची

- व्लाक सीमा
- संकुल सीमा
- प्रा० विद्यालय
- उ० प्रा० विद्यालय
- प्रा० विद्यालय
- आदर्श विद्यालय
- रा० उ० प्रा० विद्यालय
- रा० इं० कालेज
- आदर्श विद्यालय
- तालाब
- नदियाँ
- मन्दिर
- सड़कें
- रेलवे लाईन

विकास क्षेत्र-कोटाबाग



विकास क्षेत्र-हल्द्वानी

विद्यार्थियों की सूची

1 ई० जी० एस्० कॉलेजों की सूची - सूचना शून्य

2 नवीन उच्च प्राथमिक विद्यालयों की सूची - सूचना शून्य

3 पुनर्निर्माण वाले विद्यालयों की सूची

क्र० सं०	नाम विद्यालय	स्थापना वर्ष	प्रस्तावित/संशुद्धि वर्ष	वर्षांत में मृत्युवालों की संख्या		कुल मृत्युवालों की संख्या
				पुरुष	महिला	
1	प्र० वि० मंगेश	1957	2001-02	30	0	30
2	प्र० वि० कोंकण मठ	1949		21	2	23
3	प्र० वि० उदुया	1910		31	12	43
4	प्र० वि० च. ग.	1949		35	1	36
5	प्र० वि० जूरी	1983-84		16	1	17
6	प्र० वि० धारवा	1918		40	7	47

4 अतिरिक्त उच्च-पढ़ाई की मांग प्राथमिक स्तर

क्र० सं०	नाम विद्यालय	स्थापना वर्ष	उपस्थित छात्र	प्रस्तावित/संशुद्धि वर्ष	वर्षांत में मृत्युवालों की संख्या		कुल मृत्युवालों की संख्या
					पुरुष	महिला	
1	प्र० वि० सैरिल मठ	90	2	2001-02	32	0	32
2	प्र० वि० नाकिर	80	2	2001-02	5	5	10
3	प्र० वि० ईसाजान	100	2		59	3	62
4	प्र० वि० धिंवरना	20	1		7	0	7

उच्च प्राथमिक स्तर - सूचना शून्य

हस्ताक्षर  
 प्र० वि० अधिकारी  
 2002-03

विद्यार्थी सूची

क्र. सं.	नाम विद्यार्थी	क्र. सं.	प्रत्यक्षित/संश्लेषित वर्ष	वर्षांत मूल्यांकन की सूची	
				वर्ष	संगणक
1	श्री श्री सुबोध	53		15	0
2	श्री श्री वैशंपय	59		34	2
3	श्री श्री वैशंपय	48		30	2
4	श्री श्री सुखदेव	35		9	2
5	श्री श्री सुखदी	71		16	0
6	श्री श्री सुखदी	48		7	0
7	श्री श्री सुखदी	29		5	0
8	श्री श्री सुखदी	27		15	0
9	श्री श्री सुखदी	21		11	0
10	श्री श्री सुखदी	19		14	3
11	श्री श्री सुखदी	30		4	4
12	श्री श्री सुखदी	8		22	4
13	श्री श्री सुखदी	39		30	-
14	श्री श्री सुखदी	27		36	1
15	श्री श्री सुखदी	28		37	05
16	श्री श्री सुखदी	35		14	1
17	श्री श्री सुखदी	40		18	-
18	श्री श्री सुखदी	50		42	7
19	श्री श्री सुखदी	122		15	018
20	श्री श्री सुखदी	36		42	3
21	श्री श्री सुखदी	27		51	3
22	श्री श्री सुखदी	37		7	2
23	श्री श्री सुखदी	50		6	5
24	श्री श्री सुखदी	21		6	3
25	श्री श्री सुखदी	50		12	1
26	श्री श्री सुखदी	38		12	6
27	श्री श्री सुखदी	17		4	1
28	श्री श्री सुखदी	20		10	4
29	श्री श्री सुखदी	17		12	10
30	श्री श्री सुखदी	52		34	0
31	श्री श्री सुखदी	59		38	0
32	श्री श्री सुखदी	18		38	5
33	श्री श्री सुखदी	90		32	0
34	श्री श्री सुखदी	38		32	4

हस्ताक्षर  
श्री श्री सुखदी

35	प्रा० वि० संजिव नदीम	30	32	5
36	प्रा० वि० बिल्लोडिया	28	30	6
37	प्रा० वि० मीरा	18	42	6
38	प्रा० वि० उमारी	55	40	2
39	प्रा० वि० कुडलियाखेत	15	40	14
40	प्रा० वि० गौसा	45	31	3
41	प्रा० वि० विगलोला	29	42	4
42	प्रा० वि० ह्योगा	20	42	4
43	प्रा० वि० विगरी नदीम	19	42	4
44	प्रा० वि० रत्ती	23	25	4
45	प्रा० वि० खूपी	37	16	1
46	प्रा० वि० मुनासगांव	28	34	2
47	प्रा० वि० खरसा	31	20	0
48	प्रा० वि० उदोली	7	26	4
49	प्रा० वि० संक्रियाखेत	0	34	3
50	प्रा० वि० दोहसगांव	7	36	10
51	प्रा० वि० भूतगांव	33	13	3
52	प्रा० वि० महसगांव	29	6	0
53	प्रा० वि० मरगांव	14	7	5
54	प्रा० वि० नरौली	39	29	3
55	प्रा० वि० सुडी	25	18	2

उच्च प्राथमिक स्तर

क्र० सं०	नाम विद्यालय	छा सं०	प्रस्तावित/ रवीकृत वर्ष	क्लास मुख्यालय से दूरी	
				बस	पैदल
1	उ० प्रा० वि० छीडागावा	46		33	1
2	उ० प्रा० वि० जंगलियागांव	18		12	2
3	उ० प्रा० वि० भाकिर	21		6	4
4	उ० प्रा० वि० खैरोला	40		14	5
5	उ० प्रा० वि० दिनायक	24		4	3
6	उ० प्रा० वि० फणुगियाखेत	27		32	7
7	उ० प्रा० वि० मांडरोला	25		62	5
8	उ० प्रा० वि० महसगांव	42		6	0
9	उ० प्रा० वि० भूमिकाधार	79		15	0
10	उ० प्रा० वि० गौसा	54		31	1
11	उ० प्रा० वि० पटगावा	30		36	0

हरताडा  
स० ब०



प्राथमिक स्तर

क्र. सं.	नाम विद्यालय	क्र. सं.	प्रस्तावित/ रवीकृत वर्ष	क्लाक मुख्यालय से दूरी		
				यस	पैपल	
1	प्रा. वि. कांकर	80	2001-02	6	5	धनराशि प्राप्त
2	प्रा. वि. मौसी	45	2001-02	31	3	धनराशि प्राप्त
3	प्रा. वि. गढुवागाल	59		12	7	
4	प्रा. वि. बेधेधूरा	59		34	2	
5	प्रा. वि. गजनी	55		40	5	
6	प्रा. वि. खमारी	53		40	2	
7	प्रा. वि. देल	59		42	7	
8	प्रा. वि. धनराशि मुख्यालय	47		10	5	
9	प्रा. वि. खमारी पूर्वी	70		38	5	
10	प्रा. वि. थरसपुर	44		1	0	
11	प्रा. वि. उरी	44		14	5	
12	प्रा. वि. नैकाता	43		30	2	
13	प्रा. वि. भेडिया सेंटोरियन	40		11	1	
14	प्रा. वि. थापला	33		40	7	
15	प्रा. वि. नार्थोला	30		42	5	
16	प्रा. वि. नरसोला	33		40	6	
17	प्रा. वि. दोपल मल्हा	29		34	4	
18	प्रा. वि. देहुवाखान	26		37	5	
19	प्रा. वि. खडकी	21		0	3	
20	प्रा. वि. लनजाहा	18		19	3	
21	प्रा. वि. मया	18		43	6	
22	प्रा. वि. हरिनाथ कुंभखिन	16		17	5	
23	प्रा. वि. भवभूरी	16		22	10	
24	प्रा. वि. गोरा	8		22	4	
25	प्रा. वि. ज्योती	7		26	4	
26	प्रा. वि. सकुमराल	7		34	3	
27	प्रा. वि. बोहरामाव	7		31	10	

उच्च प्राथमिक स्तर


क्र. सं.	नाम विद्यालय	क्र. सं.	प्रस्तावित/ रवीकृत वर्ष	क्लाक मुख्यालय से दूरी		
				यस	पैपल	
1	उ. प्रा. वि. अल्हागा	76	2001-02	6	3	धनराशि प्राप्त
2	उ. प्रा. वि. देहुवाखान	23	2001-02	4	0	धनराशि प्राप्त
3	उ. प्रा. वि. गढुवागाल	26	2001-02	32	9	धनराशि प्राप्त
4	उ. प्रा. वि. नाइरोला	26	2001-02	42	3	धनराशि प्राप्त

हस्ताक्षर  
 प्रा. वि. अधिकारी  
 देहुवाखान


7 कक्षा/विद्यार्थी विधि: विद्यार्थियों की सूची

प्राथमिक स्तर

क्र. सं.	विद्यार्थी का नाम	उम्र सं.	प्रस्तावित/रहीवत वर्ष	वर्षान्त परीक्षा से पूर्ण	
				वस	पैदा
1	प्रा० वि० कर्वेराजी	21		11	0
2	प्रा० वि० बंहराभूम	23		4	0
3	प्रा० वि० सलजी	31		14	0
4	प्रा० वि० गोखलेपुर	41		2	0
5	प्रा० वि० जलवाकभूम	15		4	4
6	प्रा० वि० महाराज प्रथम	43		6	0
7	प्रा० वि० हेडियागांव	26		4	5
8	प्रा० वि० विंकरानी	20		7	0
9	प्रा० वि० फारसीजी	29		8	0
10	प्रा० वि० तिरछाखेत त०	35		9	4
11	प्रा० वि० तिरछाखेत ग०	30		7	2
12	प्रा० वि० बुलई	94		15	0
13	प्रा० वि० सूर्यागांव	38		13	3
14	प्रा० वि० कसीजाजा	11		14	4
15	प्रा० वि० वैडियागांव	29		15	3
16	प्रा० वि० गोंकर	60		6	5
17	प्रा० वि० नील	40		6	3
18	प्रा० वि० अडकी	21		6	3
19	प्रा० वि० दूधभूम	30		12	6
20	प्रा० वि० मनुवाहाल	59		12	4
21	प्रा० वि० सिनाला	29		10	4
22	प्रा० वि० कारापल	17		12	10
23	प्रा० वि० थपलिया महाराज	47		10	3
24	प्रा० वि० निलारापुर	17		4	1
25	प्रा० वि० पाण्डेगांव	37		6	2
26	प्रा० वि० रोसेजा	45		14	5
27	प्रा० वि० ओखलदूंगा	69		33	0
28	प्रा० वि० पसीली	39		29	3
29	प्रा० वि० बड़ैत	60		40	0
30	प्रा० वि० रथूडा नदीन	54		43	5
31	प्रा० वि० हंडाखान	94		53	3
32	प्रा० वि० नुरकुडिया	42		58	0
33	प्रा० वि० जोगूडा	48		30	3
34	प्रा० वि० सारी	39		32	2
35	प्रा० वि० किल्मोडिया	28		30	6
36	प्रा० वि० भैया	18		42	6
37	प्रा० वि० फगुनियांखेत	37		32	7
38	प्रा० वि० नलिनी	55		45	5
39	प्रा० वि० थापला	38		40	7
40	प्रा० वि० खमारी	55		40	2
41	प्रा० वि० मंगोली	42		42	0
42	प्रा० वि० लिंगाचार	15		24	8
43	प्रा० वि० गैरखेत	36		23	8
44	प्रा० वि० बजून	35		32	3

हस्ताक्षर  
  
 प्रा० वि० शि० अ  
 भि० अ

क्र० सं०	विद्यालय का नाम	छात्र सं०	प्रस्तावित/ स्वीकृत वर्ष	ब्लॉक मुख्यालय से दूरी	
				वस	पैदल
45	प्रा० वि० खुडकिगाऊँत	15		40	14
46	प्रा० वि० घटमढ़	36		50	1
47	प्रा० वि० जलालगाँव	35		40	10
48	प्रा० वि० सोमखमारी	15		32	12
49	प्रा० वि० धपलियागाँव	11		55	5
50	प्रा० वि० पिनरी	52		42	1
51	प्रा० वि० पिनरी	12		41	1
52	प्रा० वि० भोरी	5		31	3
53	प्रा० वि० परसोला कमीर	51		40	9
54	प्रा० वि० परसोला	19		40	6
55	प्रा० वि० गोर्रा नवीर	28		36	0
56	प्रा० वि० उरुा	74		31	12
57	प्रा० वि० धूस	50		38	8
58	प्रा० वि० बामना	43		40	2
59	प्रा० वि० जाला	27		38	0
60	प्रा० वि० बाला	31		33	8
61	प्रा० वि० पिनसोला	29		42	4
62	प्रा० वि० ल्यौगा	26		42	4
63	प्रा० वि० दुंगरिल	50		4	2
64	प्रा० वि० भरतपुर	44		1	0
65	प्रा० वि० सोनेगाँव	29		4	4
66	प्रा० वि० अख्यौगा	33		6	3
67	प्रा० वि० ताड़ा	17		1	6
68	प्रा० वि० सूरिधूम	14		9	5
69	प्रा० वि० हरिनगर दुंगरिल	16		14	3
70	प्रा० वि० महाराजप 2	29		6	0
71	प्रा० वि० विनायक	27		5	0
72	प्रा० वि० नल दयगन्ती ताल	46		10	2
73	प्रा० वि० राणीयाग	69		19	0.5
74	प्रा० वि० अमृतपुर	26		17	0
75	प्रा० वि० डहरा	31		20	0
76	प्रा० वि० अमिया	69		23	0
77	प्रा० वि० गाँजा बांसुली	15		20	2
78	प्रा० वि० लमजाला	18		19	3
79	प्रा० वि० सूर्यजाला	69		23	5
80	प्रा० वि० डोलमर	49		23	0
81	प्रा० वि० मोरा	8		22	4
82	प्रा० वि० हंडी	15		22	15
83	प्रा० वि० रूडी	30		18	2
84	प्रा० वि० भद्यूनी	16		22	10
85	प्रा० वि० ज्योलीकोट	31		31	0
86	प्रा० वि० चोपड़ा गल्ला	29		34	4
87	प्रा० वि० चोपड़ा तल्ला	53		34	2
88	प्रा० वि० गनोश	38		30	0
89	प्रा० वि० रुसी	23		25	4
90	प्रा० वि० वीर भट्टी	27		30	1
91	प्रा० वि० गाँजा	27		33	1
92	प्रा० वि० सड़ियाताल	6		34	3

हस्ताक्षर   
सो वे० शि० अधिकारी  
बी० ए०

प्राथमिक स्तर

क्र० सं०	विद्यालय का नाम	छात्र सं०	प्रस्तावित/ रकीकृत वर्ष	स्नातक मुख्यालय से दूरी	
				यस	पैदल
92	प्रा० वि० जयोजी	7		26	4-
94	प्रा० वि० बेलपाखान	26		37	5-
95	प्रा० वि० गेठिया	40		17	0
96	प्रा० वि० गेठिया तल्ला	24		19	0
97	प्रा० वि० गेलिया सेनै	13		19	1
98	प्रा० वि० भूमिवाघार	122		15	5
99	प्रा० वि० आलूखेत	23		17	2
100	प्रा० वि० देवीचूरा	20		24	2-
101	प्रा० वि० देवीचुराकोट	32		34	5
102	प्रा० वि० दोहरागांव	7		36	10
103	प्रा० वि० जगीरा	19		31	6
104	प्रा० वि० बल्दियाखान	59		31	1
105	प्रा० वि० बेल	50		42	7
106	प्रा० वि० नाईरोला	37		42	3
107	प्रा० वि० नैकाना	43		30	2
108	प्रा० वि० मोंना	13		34	4
109	प्रा० वि० आरुखान	20		31	3
110	प्रा० वि० गुमालगांव	28		34	2
111	प्रा० वि० पनिया भेहता	52		34	0
112	प्रा० वि० खमारी पूर्वी	18		38	5
113	प्रा० वि० रौशिल तल्ला	33		32	4
114	प्रा० वि० रौशिल नकीन	54		32	3
115	प्रा० वि० शिरोडी	12		38	5
116	प्रा० वि० स्पूडा	78		43	1
117	प्रा० वि० खत्रीखान	12		58	5-
119	प्रा० वि० सुर्पाताल	44		30	1
119	प्रा० वि० खूर्पी	37		16	1
120	प्रा० वि० पाण्डेछोड	36		9	9-
121	प्रा० वि० सांगुडी गांव	47		4-	2
122	प्रा० वि० ताकुला	18		27	1
123	प्रा० वि० जंगलियागांव	50		12	1
124	प्रा० वि० नौकुचियाताल	84		6	0
125	प्रा० वि० खमारी पूर्वी	18		38	5

हस्ताक्षर  
स० ब० शि० अधिक  
2/1/15

संयुक्त प्रशासनिक सूची

क्र. सं.	विद्यालय का नाम	पत्र सं.	प्रस्तावित/स्वीकृत वर्ष	बनाफ मुख्यालय से पूरी	
				बस	पैदल
1	कठ उ० प्रा० वि० दुर्गागिरि	33		4	2
2	कठ उ० प्रा० वि० भरतपुर	42		1	3
3	कठ उ० प्रा० वि० धुलई	60		15	2
4	कठ उ० प्रा० वि० भनोरा	38		30	0
5	कठ उ० प्रा० वि० ताकुला	16		27	0
6	कठ उ० प्रा० वि० कपिलेश्वर	34		33	1
7	कठ उ० प्रा० वि० सोमपुर	31		30	3
8	कठ प्रा० वि० जलकौवा	75		6	3
9	कठ प्रा० वि० महासाय	45		6	0
10	कठ प्रा० वि० तिरछाथेत	43		4	2
11	कठ प्रा० वि० गिनाथ	42		4	3
12	कठ प्रा० वि० बेल	23		42	7
13	कठ प्रा० वि० नाईरोला	25		42	3
14	कठ प्रा० वि० जंगलियागांव	98		12	2
15	कठ प्रा० वि० खैरोला	42		14	5
16	कठ प्रा० वि० भांकर	31		6	4
17	कठ प्रा० वि० मलुयाताल	20		12	8
18	कठ प्रा० वि० सालगूडा	41		12	2
19	कठ प्रा० वि० भौसा	34		31	1
20	कठ प्रा० वि० देवस्थान	34		42	1
21	कठ प्रा० वि० उदुवा	23		31	12
22	कठ प्रा० वि० फगुनियाखेत	27		32	7
23	कठ प्रा० वि० अमौडा	33		32	10
24	कठ प्रा० वि० जलजियागांव	48		40	10

हस्ताक्षर  
सा० दे० शि० अधिकारी

8 गरमता हेतु विद्यालयों की सूची  
प्राथमिक स्तर

क्र० सं०	नाम विद्यालय	निर्माण वर्ष	प्रस्तावित/ स्वीकृत वर्ष	ब्लाक मुख्यालय से दूरी		
				वस	पैदल	
1	प्रा० वि० सांगुड़ीगांव	1969	2001-02	4	2	धनराशि प्राप्त
2	प्रा० वि० भरतपुर	1966	2001-02	1	0	धनराशि प्राप्त
3	प्रा० वि० मेठिया समिटेरियम	1982	2001-02	19	1	धनराशि प्राप्त
4	प्रा० वि० अभियाँ	1983	2001-02	23	0	धनराशि प्राप्त
5	प्रा० वि० खेरोला	1949	2001-02	14	5	धनराशि प्राप्त
6	प्रा० वि० खडकी	1986	2001-02	6	3	धनराशि प्राप्त
7	प्रा० वि० दूडाधूरा	1985	2001-02	12	6	धनराशि प्राप्त
8	प्रा० वि० भांकर	1959	2001-02	6	5	धनराशि प्राप्त
9	प्रा० वि० महसगांव 2	1949	2001-02	6	0	धनराशि प्राप्त
10	प्रा० वि० जोगयूडा	1974	2001-02	30	3	धनराशि प्राप्त
11	प्रा० वि० नारी	1989	2001-02	32	1	धनराशि प्राप्त
12	प्रा० वि० खमारी	1985	2001-02	40	2	धनराशि प्राप्त
13	प्रा० वि० खुर्पाताल	1930	2001-02	30	1	धनराशि प्राप्त
14	प्रा० वि० नौकुचियाताल	1901		5	0	
15	प्रा० वि० अचौडा	1954		12	8	
16	प्रा० वि० मंगोली	1976		42	0	
17	प्रा० वि० सूर्यागांव	1984		13	3	
18	प्रा० वि० डाक बंगला भीमताल	1985		4	0.5	
19	प्रा० वि० दुंगसिल	1946		4	2	
20	प्रा० वि० तल्ला तिरछाखेत	1933		7	4	
21	प्रा० वि० सोनगांव	1979		4	6	
22	प्रा० वि० सूर्याजला	1955		23	5	
23	प्रा० वि० आत्खेत	1989		17	2	
24	प्रा० वि० वीरगढ़टी	1948		30	1	
25	प्रा० वि० रूसी	1978		25	4	
26	प्रा० वि० च्यालीकोट	1988		31	0	
27	प्रा० वि० परतोला	1959		40	6	
28	प्रा० वि० खुडलियाखेत	1935		40	14	
29	प्रा० वि० भदयूनी	1960		27	10	

उच्च प्राथमिक स्तर

क्र० सं०	नाम विद्यालय	निर्माण वर्ष	प्रस्तावित/ स्वीकृत वर्ष	ब्लाक मुख्यालय से दूरी		
				वस	पैदल	
1	उ० प्रा० वि० खुर्पाताल	1990	2001-02	39	1	धनराशि प्राप्त
2	उ० प्रा० वि० बोहराकून	1987		4	0	
3	उ० प्रा० वि० अल्होना	1987		6	3	
4	उ० प्रा० वि० भुमियाघार	1992		15	0	
5	उ० प्रा० वि० जंगलियागांव	1952		12	2	
6	उ० प्रा० वि० मनुवाताल	1992		12	5	

हस्ताक्षर

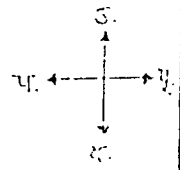
स० दे० शि० अधिकारी

# विकास क्षेत्र कोटाबाग

विकास क्षेत्र बेटालधार

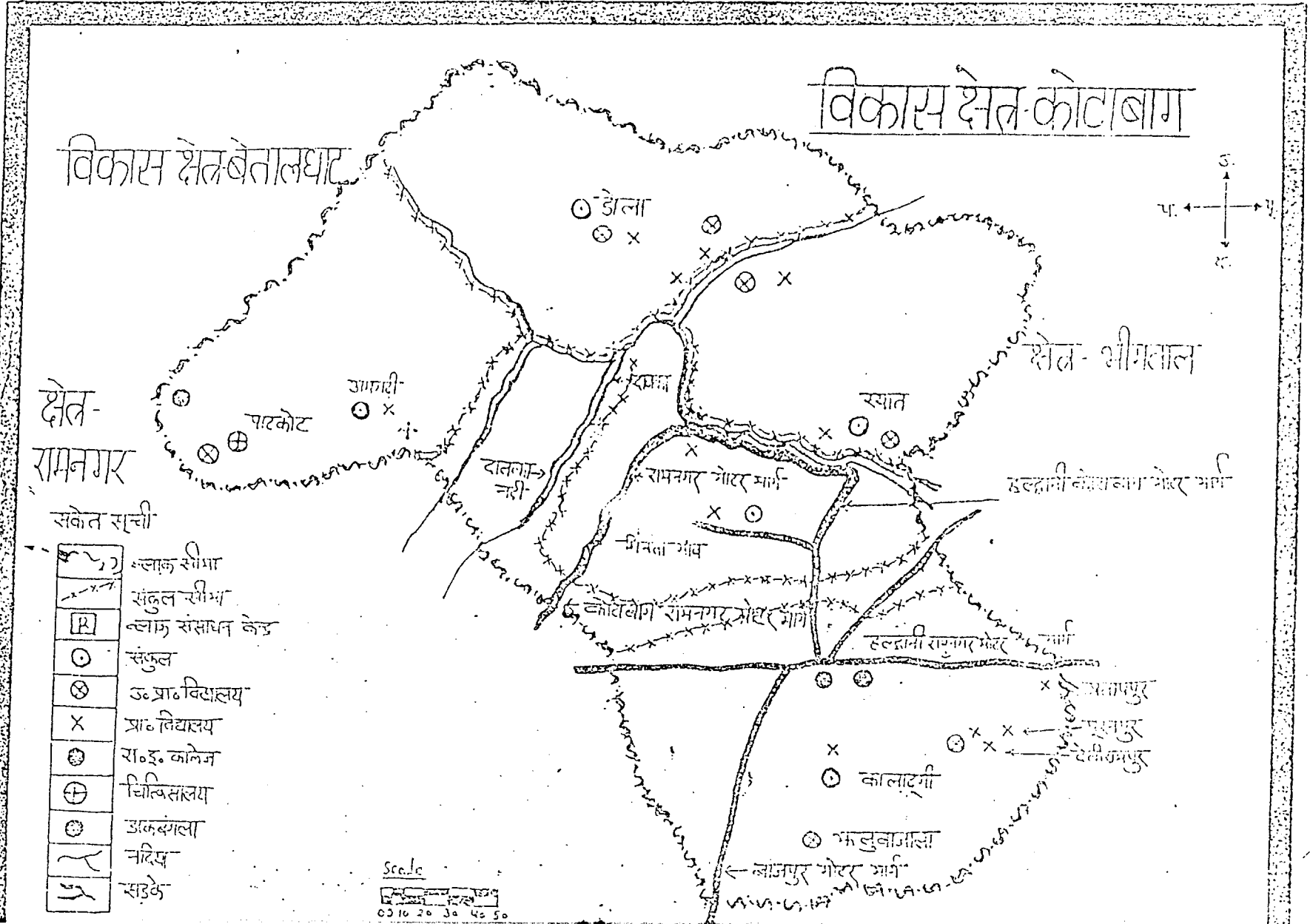

क्षेत्र-  
रामनगर

क्षेत्र- भीमताल



संकेत सूची

- ब्लॉक सीमा
- संकुल सीमा
- ब्लॉक संसाधन केंद्र
- संकुल
- उ. प्रा. विद्यालय
- प्रा. विद्यालय
- रा. इं. कॉलेज
- चिकित्सालय
- उकबंगला
- नदी
- सड़क



विकासखण्ड के टावाग

1 ई0 जी0 एस0 केन्द्रों की सूची

क्र० स०	वस्ती का नाम	ग्राम सभा का नाम	जनसंख्या	निकटतम विद्यालय का नाम	निकटतम विद्यालय से	क्या अनु० जा० ज०जा० बाह्य	अनुमानित छात्रसंख्या
1	हरिपुर देवीपुरा	देवीघेरा	750	प्रा० वि० देवीपुरा	3 कि०मी०	नहीं	35
2	बाडं नं० 5 नगर	नगर क्षेत्र	250	प्रा० वि० कालाडूंगी	1.5 कि० मी०	अल्पसंख्यक	150
3	करलीखेत	वगड	90	प्रा०वि० पिनाँनियां	2.0 कि०मी०	हां	20
4	चोरपानी	बाघनी डोला	175	प्रा०वि० बाघनी	2.0 कि०मी०	नहीं	23
5	कुमखेत	सौंड	35	प्रा०वि० सौंडतोक	3.5कि०मी०	नहीं	8
6	गडियां	वांसी	40	प्रा०वि० वांसी	3.0कि०मी०	नहीं	10
7	तोला	दगड	160	प्रा०वि० दगड	2.0कि०मी०	नहीं	15
8	रात्सी ग्यालाखूटी	सौंड	162	प्रा०वि० सौंड	1.5कि०मी०	नहीं	6
9	सुन्दरखाल	वांसी	110	प्रा० वि० वांसी	3 कि० मी०	-	11
10	कुसानबाड	पतालिया	157	प्रा० वि० बजूनियां हल्दू	2 कि० मी०	नहीं	18

2 नवीन उच्च प्राथमिक विद्यालयों की सूची

क्र० स०	वस्ती का नाम	ग्राम सभा का नाम	जनसंख्या	निकटतम विद्यालय का नाम	निकटतम विद्यालय से	क्या अनु० जा० ज०जा० बाह्य	अनुमानित छात्रसंख्या
1	गुलजारपुरवफी	पूरनपुर	2000	उ०प्रा०वि० चकलुवा	3 कि०मी०	हां	35
2	सौनजाला	सौनजाला	1100	उ०प्रा०वि० चांदपुर	5 कि० मी०	-	40
3	तोला	दगड	1072	रा० इ० का० दगड	5 कि० मी०	-	45
4	बाघनी	डोला	343	उ० प्रा० वि० डोला	5 कि० मी०	नहीं	36
5	गोरियादेव	गोरियादेव	345	रा० उ० मा० वि० जौन परेवा	3.5 कि० मी०	नहीं	30

हस्ताक्षर/ नाम

स० वे० शि० अधिकारी



3 पुनर्निर्माण वाले विद्यालयों की सूची

क्र० सं०	नाम विद्यालय	निर्माण वर्ष	प्रस्तावित/ स्वीकृत वर्ष	ब्लाक मुख्यालय से दूरी	
				बस	पैदल
1	प्रा० वि० कसौ	1948			
2	प्रा० वि० विनौनियां	1984			
3	प्रा० वि० बगड	1948			

4 अतिरिक्त कक्षा-कक्षाओं की सूची  
प्राथमिक स्तर

क्र० सं०	नाम विद्यालय	छा० सं०	उपलब्ध कक्षा	प्रस्तावित/ स्वीकृत वर्ष	ब्लाक मुख्यालय से दूरी		
					बस	पैदल	
1	प्रा० वि० मुलजारपुर	70	1	2001-02	13	3	धनराशि प्राप्त
2	प्रा० वि० विदसागपुर	23	1	2001-02	21	3	धनराशि प्राप्त
3	प्रा० वि० अमगढी	108	2		0	18	
4	प्रा० वि० कुनखेत	103	2		0	30	
5	प्रा० वि० आंवेलाकोट	81	2				
6	प्रा० वि० भिन्नीगांव	80	2				
7	प्रा० वि० धमौला	87	2				
8	प्रा० वि० बाघनी	47	2				

उच्च प्राथमिक स्तर - सूचना शून्य

हस्ताक्षर/ नाम

स० दे० शि० अधिकारी

७ पञ्जाब विश्वविद्यालयों की सूची

प्राथमिक स्तर

क्र० सं०	नाम विद्यालय	छा सं०	प्रस्तावित/ स्वीकृत वर्ष	ब्लॉक मुख्यालय से दूरी	
				बस	पैदल
1	प्रा० वि० देवीपुर	174		21	2
2	प्रा० वि० धामला	39		70	4
3	प्रा० वि० अमरौली	35		0	13
4	प्रा० वि० लुधपुर	57			
5	प्रा० वि० वाघनी	54			
6	प्रा० वि० रानीकोटा	18			
7	प्रा० वि० महतगांव	14			
8	प्रा० वि० रियाड तल्ला	17			
9	प्रा० वि० सौंड	60			
10	प्रा० वि० लदवांसी	12			
11	प्रा० वि० बंहराकोट	24			
12	प्रा० वि० राकड़	25			
13	प्रा० वि० देवलचौंड	62			
14	प्रा० वि० कनौला	100			
15	प्रा० वि० प्रतापपुर	53			
16	प्रा० वि० महरोड़ा	32			
17	प्रा० वि० गौतिया	28			
18	प्रा० वि० वांसी	75			
19	प्रा० वि० घुग्घू	16			
20	प्रा० वि० हरियाल	26			
21	प्रा० वि० छड़ा	32			
22	प्रा० वि० अनोटा	64			
23	प्रा० वि० डौन परेवा	52			
24	प्रा० वि० परेवा	34			
25	प्रा० वि० कुनखेत	103			
26	प्रा० वि० देचौरी देगांव	45			
27	प्रा० वि० गहंड़ीचौंड	21			
28	प्रा० वि० रोगजाला नर०	50			
29	प्रा० वि० पूरनपुर	90			
30	प्रा० वि० विदरामपुर	23			
31	प्रा० वि० दगड़	81			
32	प्रा० वि० दौनियाखान	63			
33	प्रा० वि० देवीपुरा	12			
34	प्रा० वि० सानगां	24			
35	प्रा० वि० वदनधुरा	17			
36	प्रा० वि० दिनुदा खरक	41			
37	प्रा० वि० तुनियां	5			
38	प्रा० वि० रियाड गल्ला	42			

हस्ताक्षर/ नाम

स० दे० शि० अधिकारी

क्र० सं०	नाम विद्यालय	छा० सं०	प्रस्तावित/ स्वीकृत वर्ष	ब्लाक मुख्यालय से दूरी	
				बस	पैदल
1	उ० प्रा० वि० उदयपुरी	37		25	3
2	उ० प्रा० वि० चकलुवा	147		21	0
3	उ० प्रा० वि० रानीकोटा	37			
4	उ० प्रा० वि० बारी	50			
5	उ० प्रा० वि० कन्या पतलिया	17			
6	उ० प्रा० वि० कमोला	132			
7	उ० प्रा० वि० देवीपुर	134			
8	उ० प्रा० वि० कुमखेत	50			
9	उ० प्रा० वि० प्रतापपुर	40			
10	उ० प्रा० वि० कन्या झलुवाजाला	133			
11	उ० प्रा० वि० सानपा	28			
12	उ० प्रा० वि० सिगडी भूमू	47			
13	उ० प्रा० वि० धामला	25			
14	उ० प्रा० वि० देचौरी देगांव	39			

6 शौचालय विहीन विद्यालयों की सूची  
प्राथमिक स्तर

क्र० सं०	नाम विद्यालय	छा० सं०	प्रस्तावित/ स्वीकृत वर्ष	ब्लाक मुख्यालय से दूरी		
				बस	पैदल	
1	प्रा० वि० अमलोली	35	2001-02	23	5	धनराशि प्राप्त
2	प्रा० वि० रुपपुर	57	2001-02	0	12	धनराशि प्राप्त
3	प्रा० वि० हरियाल	26		70	4	
4	प्रा० वि० महरोड़ा	34		70	5	
5	प्रा० वि० झलुवाजाला	122		18	5	
6	प्रा० वि० तूनियां	5		70	9	
7	प्रा० वि० धमोला	85				

उच्च प्राथमिक स्तर

क्र० सं०	नाम विद्यालय	छा० सं०	प्रस्तावित/ स्वीकृत वर्ष	ब्लाक मुख्यालय से दूरी		
				बस	पैदल	
1	जू० हा० कुनखेत	50	2001-02	0	31	धनराशि प्राप्त
2	जू० हा० ओखलदूंगा	71	2001-02	0	27	धनराशि प्राप्त
3	जू० हा० सोड	18	2001-02	0	15	धनराशि प्राप्त
4	जू० हा० देचौरी देगांव	39		8	3	
5	जू० हा० धापला	25		0	0	

4

हर...  
स० व० 1210 अधिकारी

7 चहारदिहरी विहीन विद्यालयों की सूची

प्राथमिक स्तर

क्र० सं०	विद्यालय का नाम	छात्र सं०	प्रस्तापित/ स्वीकृत वर्ष	ब्लॉक मुख्यालय से दूरी	
				दर	पैदल
1	प्रा० वि० प्रतापपुर	68		23	0
2	प्रा० वि० देवीपुर	174		21	2
3	प्रा० वि० विदरामसपुर	23		21	3
4	प्रा० वि० सौनजाला	48		0	2
5	प्रा० वि० नौदा	47		0	2
6	प्रा० वि० सफ़ड	25		4	1
7	प्रा० वि० दौनियाखान	32			
8	प्रा० वि० बाघनी	54			
9	प्रा० वि० बोहराकोट	24			
10	प्रा० वि० ओखलढूंगा	130			
11	प्रा० वि० गिन्ती गाँव	80			
12	प्रा० वि० बगड	81			
13	प्रा० वि० बाराही	75			
14	प्रा० वि० सौदुलीक	57			
15	प्रा० वि० झूचू	15			
16	प्रा० वि० हरियाल	26			
17	प्रा० वि० गौतिया	28			
18	प्रा० वि० डौनपरेवा	53			
19	प्रा० वि० परेवा	34			
20	प्रा० वि० अमतोली	33			
21	प्रा० वि० देवीरामपुर	19			
22	प्रा० वि० सौनजाला	30			
23	प्रा० वि० पीपलचौड	23			
24	प्रा० वि० सेलसिया	64			
25	प्रा० वि० पतलिया	75			
26	प्रा० वि० कलियाजाला	69			
27	प्रा० वि० मूसबांगर	52			
28	प्रा० वि० देचौरी देगाँव	45			
29	प्रा० वि० पातली	20			
30	प्रा० वि० अमोटा	64			
31	प्रा० वि० कल्याणपुर	31			
32	प्रा० वि० गौरियादेव	73			
33	प्रा० वि० कुनखेत	103			
34	प्रा० वि० जललिया गाजा	20			
35	प्रा० वि० गुलजारपुर	70			
36	प्रा० वि० उदयपुरी	102			
37	प्रा० वि० चलकिया	28			
38	प्रा० वि० खाणी	12			
39	प्रा० वि० रागणी	24			
40	प्रा० वि० महतगाँव	14			
41	प्रा० वि० सिगडी	24			
42	प्रा० वि० परसाँड	52			
43	प्रा० वि० रूपपुर	57			
44	प्रा० वि० घकलुवा	134			
45	प्रा० वि० झलुवाजाला	121			
46	प्रा० वि० धापला	39			

हस्ताक्षर/ नाम  
स० बे० शि० अधि०

क्र. सं०	विद्यालय का नाम	छात्र सं०	प्रस्तावित/ स्वीकृत वर्ष	ब्लाक मुख्यालय से दूरी	
				बस	पैदल
47	प्रा० वि० नेनीगांव	30			
48	प्रा० वि० तरनिया	22			
49	प्रा० वि० डोला	47			
50	प्रा० वि० महधुरा	30			
51	प्रा० वि० जलना	41			
52	प्रा० वि० बदनधुरा	17			
53	प्रा० वि० रानीकोटा	16			
54	प्रा० वि० सिमलखेत	5			
55	प्रा० वि० शियाड मल्ला	17			
56	प्रा० वि० शियाड मल्ला	42			
57	प्रा० वि० दिभुवाखरक	41			
58	प्रा० वि० सालवा	17			
59	प्रा० वि० लदवारी	12			
60	प्रा० वि० तुनिया	5			
61	प्रा० वि० कालादूंगी	581			

उच्च प्राथमिक स्तर

क्र. सं०	विद्यालय का नाम	छात्र सं०	प्रस्तावित/ स्वीकृत वर्ष	ब्लाक मुख्यालय से दूरी	
				बस	पैदल
1	उ० प्रा० वि० देवीपुरा	134		23	0
2	उ० प्रा० वि० प्रतापपुर	40		21	2
3	उ० प्रा० वि० झलुवाजाला	133		18	5
4	उ० प्रा० वि० कन्या पतलिया	47		4	1
5	उ० प्रा० वि० रानीकोटा	37		0	4
6	उ० प्रा० वि० घुग्घू	47		70	0
7	उ० प्रा० वि० नौदा	158			
8	उ० प्रा० वि० स्यात पतलिया	125			
9	उ० प्रा० वि० दोहनियां	72			
10	उ० प्रा० वि० चांदपुर	81			
11	उ० प्रा० वि० अमतोली	48			
12	उ० प्रा० वि० कुनखेत	50			
13	उ० प्रा० वि० ओखलदूंगा	78			
14	उ० प्रा० वि० धापला	25			
15	उ० प्रा० वि० कमौला	132			
16	उ० प्रा० वि० चकलुवा	147			
17	उ० प्रा० वि० उदयपुरी	37			
18	उ० प्रा० वि० पाण्डेगांव	68			
19	उ० प्रा० वि० डोला	59			
20	उ० प्रा० वि० सानणा	28			
21	उ० प्रा० वि० बांसी	50			
22	उ० प्रा० वि० सौंड	69			
23	उ० प्रा० वि० देचौरी देगांव	35			

उ मरम्मत हेतु विद्यालयों का सूची

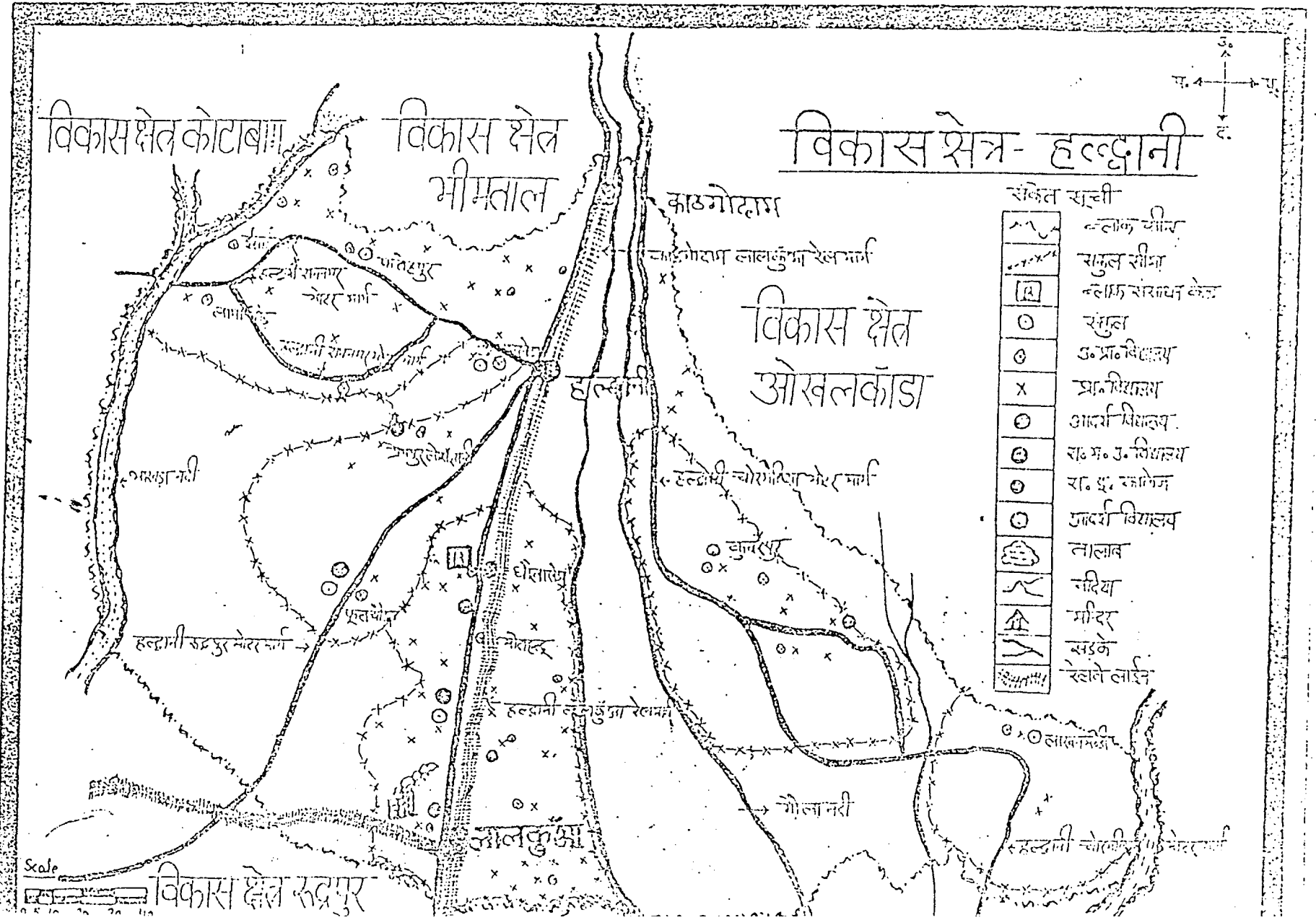
प्राथमिक स्तर

क्र० सं०	न.म विद्यालय	निर्माण वर्ष	प्रस्तावित/ स्वीकृत वर्ष	ब्लॉक मुख्यालय से दूरी		
				वर्ग	पैदल	
1	प्रा० वि० नयागांव	1965	2001-02	24	0	धनराशि प्राप्त
2	प्रा० वि० धमौला	1965	2001-02	29	0	धनराशि प्राप्त
3	प्रा० वि० तुनियां	1979				
4	प्रा० वि० बदनधूरा	1986				
5	प्रा० वि० कलियाजाला	1986				
6	प्रा० वि० अमतोली	1993				
7	प्रा० वि० कुनखेत	1979				
8	प्रा० वि० गोरियादेव	1987				
9	प्रा० वि० कोटावाग	1984				
10	प्रा० वि० मूसाबगर	1990				
11	प्रा० वि० देवीपुरा	1950				
12	प्रा० वि० सानणा	1974				
13	प्रा० वि० सिगडी	1981				
14	प्रा० वि० नैनियाखान	1988				
15	प्रा० वि० मुलजारपुर बंकी	1965				
16	प्रा० वि० पातली	1983				
17	प्रा० वि० डौन परेवा	1953				
18	प्रा० वि० नौदा	1948				
19	प्रा० वि० पीपलचौड़	1983				
20	प्रा० वि० बहेडीचौड़	1996				
21	प्रा० वि० बजूनिया हल्दू	1952				
22	प्रा० वि० गौतिया	1995				
23	प्रा० वि० छड़ा	1979				
24	प्रा० वि० परसौड़	1986				
25	प्रा० वि० कमौला	1972				
26	प्रा० वि० अलुवाजाला	1969				
27	प्रा० वि० कालाडूंगी	1984				
28	प्रा० वि० गायारामपुर	1979				
29	प्रा० वि० सौनजाला नरसिंह	1993				
30	प्रा० वि० वाघनी	1998				
31	प्रा० वि० हरियाल	1994				
32	प्रा० वि० लदवांसी	1990				
33	प्रा० वि० रूपपुर	1989				
34	प्रा० वि० चलकिया	1984				
35	प्रा० वि० कल्याणपुर	1994				
36	प्रा० वि० विदरामपुर	1966				
37	प्रा० वि० देवीरामपुर	1991				
38	प्रा० वि० नौदा	1948				
39	प्रा० वि० पतलिया	1996				
40	प्रा० वि० मेहलधूरा	1999				
41	प्रा० वि० रानीकोटा	1999				
42	प्रा० वि० रियाड गल्ला	1995				
43	प्रा० वि० सलवा	1999				
44	प्रा० वि० सौड़	1952				
45	प्रा० वि० पोखराधार	1997				
46	प्रा० वि० सौनजाला	1987				

उच्च प्राथमिक स्तर

क्र० सं०	नाम विद्यालय	निर्माण वर्ष	प्रस्तावित/ स्वीकृत वर्ष	दस्तावेज मुख्यालय से दूरी	
				बस	पैदल
1	क० पू० मा० वि० दोहनियां	1985			
2	पू० मा० वि० स्यात पतलिया				
3	पू० मा० वि० कुनखेत	1992			
4	पू० मा० वि० नीला	1937			
5	पू० मा० वि० जौला	1984			
6	पू० मा० वि० देवीपुरा	1939			
7	पू० मा० वि० झलुवाजाला				
8	पू० मा० वि० चांदपुर	1998			

हस्ताक्षर/ नाम  
स० दे० शि० अधिकारी



विकास क्षेत्र कोटाबा

विकास क्षेत्र भीमताल

विकास क्षेत्र- हल्द्वानी

काठगोदाग्र

विकास क्षेत्र ओखलकांडा

संकेत सूची

	ब्लॉक सीमा
	समुल सीमा
	ब्लॉक संरक्षण केन्द्र
	समुल
	उ. प्रा. विद्यालय
	प्र. विद्यालय
	आदर्श विद्यालय
	रा. म. उ. विद्यालय
	रा. इ. कनिष्ठ
	उच्च शिक्षा संस्थान
	तालाब
	नदी
	मंदिर
	सड़क
	रेलवे लाइन

Scale

विकास क्षेत्र रुद्रपुर



विकाराखण्ड - हल्द्वानी

1 ई० जी० ए० केन्द्रों की सूची

L

क्र० सं०	वस्ती का नाम	ग्राम सभा का नाम	जनसंख्या	निकटतम विद्यालय का नाम	निकटतम विद्यालय से दूरी	क्या अनु० जा०/ ज० जा० बाहुल्य है	अनुमानित छात्रसंख्या
1	हरिपुरनायक	हरिपुरनायक	766	प्रा०वि० कुसुमखेडा	3 कि०मी०	हां	100
2	दासीबंगर	किसनपुर पोंडिया	853	प्रा०वि० हरिपुर ठडोला	1.5 कि०मी०	हां	70
3	पश्चिम राजीवनगर	वन भूमि	200	प्रा० वि० घोड़ानाला	2 कि० मी०	नहीं	80
4	डौलीखत्ता	वन भूमि	430	प्रा० वि० रैखाल खत्ता	3 कि० मी०	नहीं	50
5	निगल्टियाखत्ता	वनग्राम	205	प्रा०वि० पीपलपडाव	3.0 कि०मी०	नहीं	20
6	श्री लंकाटापू	वनग्राम	125	प्रा०वि०रेखालखत्ता	3.0 कि०मी०	नहीं	22
7	दिकासपुरी नं० 2 ( हाजग्राम )	वनभूमि	300	प्रा० वि० इन्द्रानगर	2 कि० मी०	नहीं	20
8	हिमातपुर नकायल	लछमपुर	150	प्रा० वि० नयागांव लछ	2.5 कि० मी०	नहीं	18
9	गोविन्द ग्राम	खेडा	200	प्रा० वि० सुल्ताननगरी	1.5 कि०मी०	नहीं	20

2 नवीन उच्च प्राथमिक विद्यालयों की सूची

क्र० सं०	वस्ती का नाम	ग्राम सभा का नाम	जनसंख्या	निकटतम विद्यालय का नाम	निकटतम विद्यालय से दूरी	क्या अनु० जा०/ ज० जा० बाहुल्य है	अनुमानित छात्रसंख्या
1	जयदेवपुर	उदयलालपुर	466	उ०प्रा०वि० लोशजानी	5 कि०मी०	नहीं	20
2	गुसाईपुर	पांडेनवाड	1360	उ०प्रा०वि० फूलचौड	3 कि०मी०	नहीं	35
3	सुल्ताननगरी	खेडा	1352	उ०प्रा०वि० नयाडखेडा	4 कि०मी०	हां	100

M  
M.M.

प्राथमिक स्तर

क्र० सं०	नाम विद्यालय	छा सं०	प्रस्तावित/ स्वीकृत वर्ष	ब्लाक मुख्यालय से दूरी	
				वस	पैदल
1	प्रा० वि० लामाचौड़ खरस	101		2	0
2	प्रा० वि० कठघरिया	135		1	0
3	प्रा० वि० बांसखेड़ा	60		15	0
4	प्रा० वि० हरकपुर कधीर	41		०	3
5	प्रा० वि० लामाचौड़	123		3	1
6	प्रा० वि० भगवानपुर झुंसी	26		1	2
7	प्रा० वि० बसानी	107		3	5
8	प्रा० वि० रामड़ी आनसिंह	23		1	2
9	प्रा० वि० कमलुवागांजा	107		5	1
10	प्रा० वि० लालकुआ ग्राम	625		26	1
11	प्रा० वि० नन्दाखेड़ा	101		10	1
12	प्रा० वि० विजयपुर	43		10	3
13	प्रा० वि० जीतपुर	90		15	3
14	प्रा० वि० लछमपुर	26		15	3
15	प्रा० वि० कुंवरपुर	164		15	1
16	प्रा० वि० किशनपुर	85		10	1
17	प्रा० वि० हरिपुर ठडोला	115		10	1
18	प्रा० वि० देवला मल्ला	93		10	1
19	प्रा० वि० खेड़ा	106		10	1
20	प्रा० वि० भगवतपुर	44		15	3
21	प्रा० वि० सुल्ताननगरी	170		10	3
22	प्रा० वि० दौलतपुर	127		15	3

उच्च प्राथमिक स्तर

क्र० सं०	नाम विद्यालय	छा सं०	प्रस्तावित/ स्वीकृत वर्ष	ब्लाक मुख्यालय से दूरी	
				वस	पैदल
1	पू० मा० वि० चौसला	40	2002-03	10	5
2	क० पू० मा० वि० लामाचौड़	55		12	1
3	पू० मा० वि० बसानी	81		10	8
4	पू० मा० वि० कमलुवागांजा	75		10	1
5	पू० मा० वि० कठघरिया	89		1	1
6	पू० मा० वि० मोटाहल्लू	79		7	1
7	पू० मा० वि० इन्द्रानगर	82		20	5
8	पू० मा० वि० बिन्दुखेड़ा	316		20	5
9	पू० मा० वि० किशनपुर	122		10	1
10	क० पू० मा० वि० जवाहर ज्योति	110		5	3
11	पू० मा० वि० धौलाखेड़ा	107		9	1
12	पू० मा० वि० देवलचौड़	137		6	1
13	पू० मा० वि० फूलचौड़	76		7	1

6 शौचालय विहान विद्यालयों की सूची

प्राथमिक स्तर

क्र० सं०	नाम विद्यालय	छा० सं०	प्रस्तावित/ स्वीकृत वर्ष	ब्लॉक मुख्यालय से दूरी		
				बस	पैदल	
1	प्रा० वि० नवाइखेडा का०	82	2001-02	8	0	धनराशि प्राप्त
2	प्रा० वि० हिम्मतपुर चौकवाल	210	2001-02	9	3	धनराशि प्राप्त
3	प्रा० वि० भगवानपुर	62		2	0	
4	प्रा० वि० हरिपुर दक्की	61		10	0	
5	प्रा० वि० लामाचौड खास	97		5	0	
6	प्रा० वि० फतेहपुर	158		3	0	
7	प्रा० वि० गुसाईपुर	58		6	0	
8	प्रा० वि० बागजाला	155		12	0	
9	प्रा० वि० दमुवांडूगा	45		6	1	
10	प्रा० वि० शीशमगुजिया	78		26	6	
11	प्रा० वि० खुरियाखत्ता	142		26	8	
12	प्रा० वि० जयपुर खीमा	43		9	2	
13	प्रा० वि० हैडागज्जर	31		9	1	
14	प्रा० वि० धनपुर	28		15	1	
15	प्रा० वि० भगवतपुर	44		15	5	
16	प्रा० वि० हल्दुपोखरा नायक	44		6	-	
17	प्रा० वि० चांदनी चौक	24		6	1	
18	प्रा० वि० उदयलालपुर	26		6	1	
19	प्रा० वि० जयपुर पाडली	22		4	3	
20	प्रा० वि० हरकपुर क्वीरा	41		-	3	
21	प्रा० वि० गौजाजाली	330		4	1	
22	प्रा० वि० कुंवरपुर	155		15	-	
23	प्रा० वि० बमौरी	195		-	4	

उच्च प्राथमिक स्तर

क्र० सं०	नाम विद्यालय	छा० सं०	प्रस्तावित/ स्वीकृत वर्ष	ब्लॉक मुख्यालय से दूरी		
				बस	पैदल	
1	क्र० उ० प्रा० वि० जवाहर ज्योति	110	2001-02	8	4	धनराशि प्राप्त
2	उ० प्रा० वि० इन्द्रपुर	151		8	6	
3	क्र० उ० प्रा० वि० हिम्मतपुर चौक	93		9	3	
4	उ० प्रा० वि० देवलचौड	137		6	-	
5	उ० प्रा० वि० जौसला	40		5	5	
6	उ० प्रा० वि० नवाइखेडा	250		10	-	
7	क्र० उ० प्रा० वि० कठचरिया	80		1	-	

हस्ताक्षर [Signature]  
स० वे० शि० अधिकारी

प्राथमिक स्तर

क्र० सं०	विद्यालय का नाम	छात्र सं०	प्रस्तावित/ स्वीकृत वर्ष	ब्लॉक मुख्यालय से दूरी	
				वस.	पैदल
1	प्रा० वि० सुल्तानगंजी	170		12	0
2	प्रा० वि० हरिपुर गांवू	98		3	0
3	प्रा० वि० जवाहर ज्योति	231		3	0
4	प्रा० वि० बरसानी	107		10	0
5	प्रा० वि० कमाडखेड़ा कालोनी	82		6	0
6	प्रा० वि० रामड़ी आनसिंह	22		1	0
7	प्रा० वि० धौलाखेड़ा	225		9	-
8	प्रा० वि० रेखवे तालकुआं	730		26	-
9	प्रा० वि० देवीरामपुर	106		20	2
10	प्रा० वि० प्रेमपुर लोराजानी	105		7	3
11	प्रा० वि० गौडा आंवला	33		5	5
12	प्रा० वि० चौरसला	65		5	5
13	प्रा० वि० नयागांव लछमपुर	141		15	3
14	प्रा० वि० धनपुर	35		15	1
15	प्रा० वि० विजयपुर	40		10	3
16	प्रा० वि० देवला मत्ला	45		10	1
17	प्रा० वि० देवला मत्ला	48		10	1
18	प्रा० वि० भवानीपुर	40		26	-
19	प्रा० वि० हरिपुर ठठोला	106		12	-

उच्च प्राथमिक स्तर

क्र० सं०	विद्यालय का नाम	छात्र सं०	प्रस्तावित/ स्वीकृत वर्ष	ब्लॉक मुख्यालय से दूरी	
				वस.	पैदल
1	क्र० उ० प्रा० जवाहर ज्योति	155		3	0
2	उ० प्रा० वि० नयागांव लछमपुर	73		15	0
3	उ० प्रा० वि० बरसानी	45		10	0
4	उ० प्रा० वि० धौलाखेड़ा	210		9	0
5	उ० प्रा० वि० इन्द्रपुर	150		9	3
6	उ० प्रा० वि० कुसुमखेड़ा	175		2	0
7	उ० प्रा० वि० चौरसला	60		5	5
8	क्र० उ० प्रा० वि० लामाचौड़	115		10	1
9	क्र० उ० प्रा० वि० कमलुवागांजा	130		2	1
10	उ० प्रा० वि० विन्दुखेड़ा	300		26	3

8 मरम्मत हेतु विद्यालयों की सूची - सूचना शून्य

हरताक्षर नि  
रा० दे० शि० अधिकारी

3 पूर्णनिर्माण वाले विद्यालयों की सूची

क्र० सं०	नाम विद्यालय	निर्माण वर्ष	प्रस्तावित/ स्वीकृत वर्ष	ब्लाक मुख्यालय से दूरी	
				बस	पैदल
1	प्रा० वि० घेलवादा	1952		10	0
2	प्रा० वि० बसानी	1953		10	8
3	प्रा० वि० कुंवरपुर			15	-
4	प्रा० वि० खेड़ा			10	1

4 अतिरिक्त कक्षा-कक्षाओं की सूची

प्राथमिक स्तर

क्र० सं०	नाम विद्यालय	क्र० सं०	उपलब्ध कक्षा	प्रस्तावित/ स्वीकृत वर्ष	ब्लाक मुख्यालय से दूरी	
					बस	पैदल
1	प्रा० वि० पन्चास	112	2	2001-02	2	2
2	प्रा० वि० गांधीनगर	100	1	2002-03	28	4
3	प्रा० वि० शीराम भुजिया	78	1		26	5
4	प्रा० वि० घोड़ानाला	415	2		26	3
5	प्रा० वि० जवाहर-ज्योति	231	3		15	-
6	प्रा० वि० नया गांव कटान	83	2		40	-
7	प्रा० वि० मोती नगर	84	2		9	-
8	प्रा० वि० कार रोड	350	2			
9	प्रा० वि० जवाहर ज्योति	200	2		26	5
10	प्रा० वि० लालकुआं ग्राम	756	5		26	-
11	प्रा० वि० देवलचौड	325	3		9	-
12	प्रा० वि० बगौरी	195	3		-	4

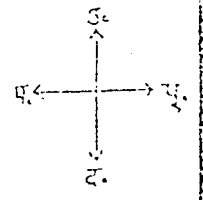
उच्च प्राथमिक स्तर

क्र० सं०	नाम विद्यालय	क्र० सं०	उपलब्ध कक्षा	प्रस्तावित/ स्वीकृत वर्ष	ब्लाक मुख्यालय से दूरी	
					बस	पैदल
1	उ० प्रा० वि० विन्दुखेड़ा	310	3		26	5
2	क० उ० प्रा० लालकुआं ग्राम	460	4		26	-
3	क० उ० प्रा० वि० जवाहर ज्योति	145	3		5	3

हस्ताक्षर  
रा० दे० शि० अधिकारी

# विकास क्षेत्र- रामनगर

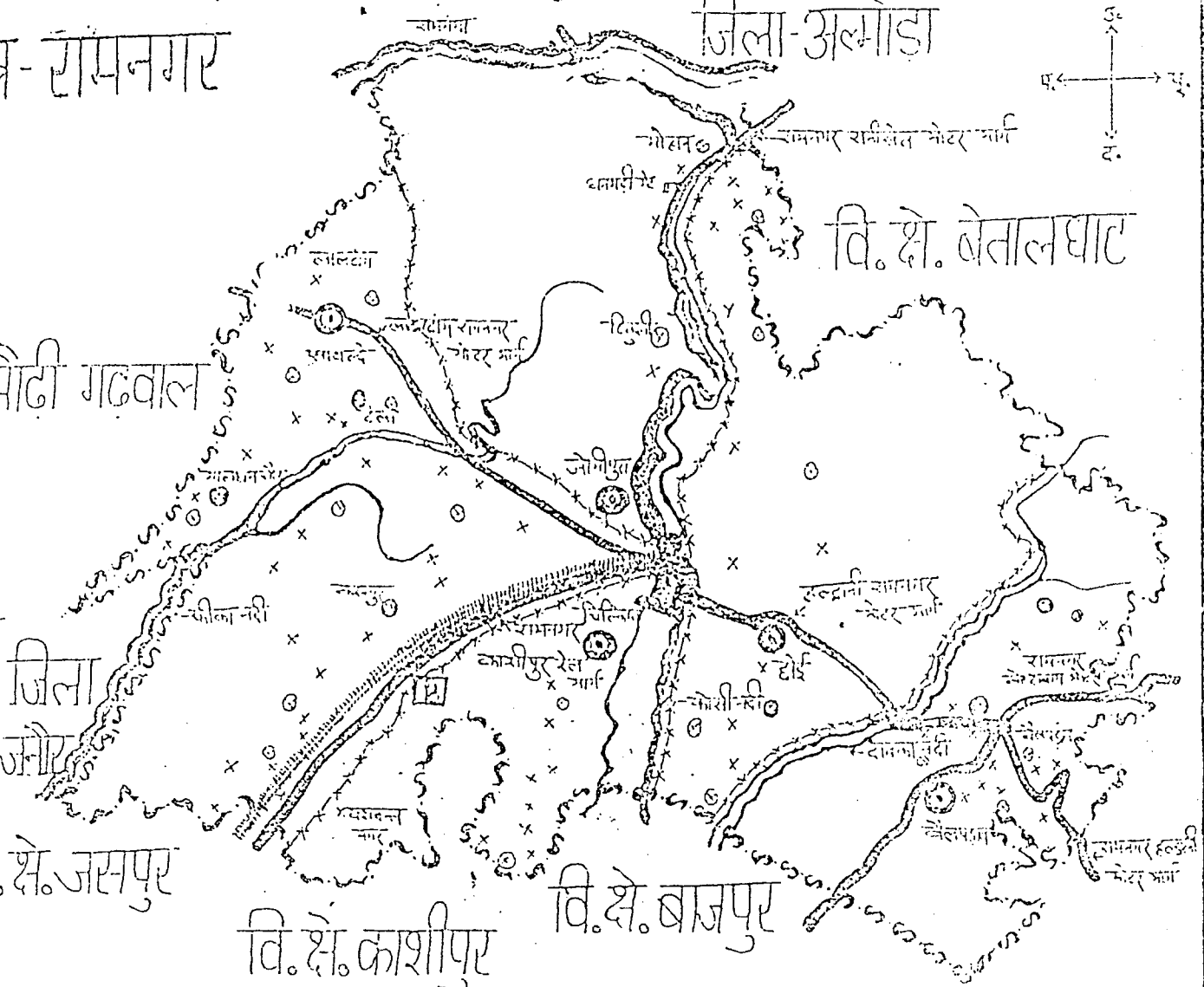
जिला-अल्मोड़ा



जिला-पैदी गढ़वाल

वि.क्षे. बेतालघाट

- संकेत सूची
- लाभ सीमा
  - संकुल सीमा
  - लाभ संरक्षण क्षेत्र
  - ग्राम विद्यालय
  - उ० प्रा० विद्यालय
  - संकुल
  - रा० ३० कालेज
  - नदी या
  - सड़के
  - मन्दिर
  - धनगरी गेट



जिला

विजौरी

वि.क्षे. जसपुर

वि.क्षे. काशीपुर

वि.क्षे. बाजपुर

Scale  
0 5 10 20 30 km

जी० एस० केंद्रों की सूची

क्र० सं०	वस्ती का नाम	ग्राम सभा का नाम	जनसंख्या	निकटतम विद्यालय का नाम	निकटतम विद्यालय से दूरी	क्या अनु० जा०/ ज० जा० बाहुल्य है	अनुमानित छात्रसंख्या
1	नारायणपुर	चन्द्रनगर	540	प्रा० वि० चन्द्रनगर	1.5 कि०मी०	हां	78
2	अनाडटा	वनग्राम	300	प्रा० वि० टिकुली, रामनगर	5.5 कि०मी०	हां	85
3	कालूरिख	वनग्राम	300	प्रा० वि० जलसागांजा	2.5 कि०मी०	हां	45
4	अर्जुनमाला	वनग्राम	300	प्रा० वि० पापडी	4 कि०मी०	अल्पसंख्यक	65
5	पीपलपडाव	आनन्दनगर	354	प्रा० वि० आनन्दनगर	3 कि०मी०	हां	62
6	संकरपुर भूल	किरपुर खजा	372	प्रा० वि० मंगलार	1 कि० मी०	-	45
7	लदवाचौड	ठिकुली	411	प्रा० वि० ठिकुली	1.5 कि० मी०	हां	80
8	लूटावड	लूटावड	465	प्रा० वि० बैडाझाल	2 कि० मी०	-	55
9	नत्थावली	वनग्राम	234	प्रा० वि० आनन्दनगर	3.0 कि०मी०	हां	45
10	चैनपुरी	चैनपुरी	433	प्रा० वि० जलसागांजा	2 कि० मी०	-	50
11	देवीचौड	सुन्दरखाल	650	प्रा० वि० सुन्दरखाल	2 कि० मी०	हां	70
12	बेलगढ	छोई	121	प्रा० वि० कंचनपुर छोई	4.0 कि०मी०	हां	12
13	नाथपुर	खुशालपुर	103	प्रा० वि० मोतीपुर छोई	1.0 कि०मी०	हां	12
14	तुमडिया खता	वनग्राम	140	प्रा० वि० स्केलखता	1.0 कि०मी०	नहीं	22
15	रिंगोडा	वनग्राम	179	प्रा० वि० ठिकुली	5 कि०मी०	हां	30
16	कुमुंगडार खता	वनभूमि	195	प्रा० वि० कुमुंगडार	1.5 कि० मी०	हां	35
17	ढेला बैराज	वनग्राम	284	प्रा० वि० गांधीनगर	2 कि० मी०	हां	50

2 नदीन उच्च प्राथमिक विद्यालयों सूची

क्र० सं०	वस्ती का नाम	ग्राम सभा का नाम	जनसंख्या	निकटतम विद्यालय का नाम	निकटतम विद्यालय से दूरी	क्या अनु० जा०/ ज० जा० बाहुल्य है	अनुमानित छात्रसंख्या
1	पीरुमपारा	पीरुमपारा	1028	उ० प्रा० वि० धरनपुर आँदिया	3.5 कि०मी०	-	85
2	बैडाझाल	बैडाझाल	775	उ० प्रा० वि० करनपुर	4 कि०मी०	नहीं	130
3	सुन्दरखाल	वनग्राम	918	उ० प्रा० वि० ठिकुली	6 कि०मी०	हां	125
4	पटरानी	वनग्राम	1200	उ० प्रा० वि० ढेला	5 कि०मी०	हां	80
5	चन्द्रनगर	चन्द्रनगर	1680	उ० प्रा० वि० मालधनचौड	3 कि०मी०	हां	110
6	सगपुर	वनग्राम	665	उ० प्रा० वि० पाटकोट	3.5 कि०मी०	हां	40
7	गांधीनगर	गांधीनगर	1236	उ० प्रा० वि० देवीपुरा	3 कि०मी०	हां	65
8	मोतीपुर जनेदपुर	जनेदपुर	227	उ० प्रा० वि० नारायणपुर	3.5 कि० मी०	-	52

हस्ताक्षर

स० वे० सि० अधिकारी

03/09/02  
वामनगर

क्र० सं०	नाम विद्यालय	निर्माण वर्ष	प्रस्तावित/संशोधित वर्ष	व्ययक मुख्यतयाय से दूरी	
				घर	सैल
1	प्रा० वि० मरौम	1960	2001-02	25	0
2	प्रा० वि० बैलमपुर	1942		21	0
3	प्रा० वि० मरुवा कानियां	1902		4	0
4	प्रा० वि० लेडी बोयला	1980	2001-02	20	3

4 आंतरिक कक्षा-कक्षाओं की मांग  
प्राथमिक स्तर

क्र० सं०	नाम विद्यालय	क्र० सं०	उपस्था कक्षा	प्रस्तावित/संशोधित वर्ष	व्ययक मुख्यतयाय से दूरी		
					घर	सैल	
1	प्रा० वि० टांडा मरुवा	176	3	2001-02	7	0	धनराशि प्राय
2	प्रा० वि० सावल्हे पश्चिम	136	2		10	0	
3	प्रा० वि० रामपुर	93	2		30	2	
4	प्रा० वि० आनंदनगर	97	2		28	0	
5	प्रा० वि० चित्तिकावा	243	3	2001-02	5	0	धनराशि प्राय
6	प्रा० वि० पीरुनवाला	171	3	2001-02	10	0	धनराशि प्राय
7	प्रा० वि० हिमरापुर क्लाक	221	3		13	0	
8	प्रा० वि० बैलमपुरा	129	2	2001-02	5	0	धनराशि प्राय
9	प्रा० वि० देरिया मधीन	151	3		16	2	
10	प्रा० वि० रामपुर	397			0	0	
11	प्रा० वि० लेलीपुरा	169	3		3	0	
12	प्रा० वि० जोगीपुरा	173	3		3	0	
13	प्रा० वि० माधोपुरा	169	2		3	0	
14	प्रा० वि० गैदुआ	104	2		12	0	
15	प्रा० वि० चन्द्रनगर	339	2		38	0	
16	प्रा० वि० जोगीपुरा	173	3		3	0	
17	प्रा० वि० गोपालनगर नं० 8	126	2		28	0	
18	प्रा० वि० धनपुर	117	2		22	1	
19	प्रा० वि० देवीपुरा	180	3		38	3	
20	प्रा० वि० जम्सागांजा	157	3		5	4	
21	प्रा० वि० मालधनचौड	137	3		33	1	
22	प्रा० वि० पीपलसाना	215	4		16	1	
23	प्रा० वि० सावल्हे पूर्व	107	3		14	1	
24	प्रा० वि० थारी	162	3		16	3	
25	प्रा० वि० पाटकोट	145	3		30	0	
26	प्रा० वि० शिदलालपुर	190	2		01	0	
27	प्रा० वि० टेडा	130	4		09	1	
28	प्रा० वि० ठिकुली	214	4		10	0	
29	प्रा० वि० तल्ला कानियां	108	3		05	1	
30	प्रा० वि० शिवनाथपुर	198	3		45	3	
31	प्रा० वि० पवलगढ़	135	3		27	0	
32	प्रा० वि० गोपालनगर नं० 8	134	2		45	2	

हरनाथ  
स० दे० वि०  
6/10/2002  
रिश्तदार



उच्च प्राथमिक स्तर

क्र. सं०	नाम विद्यालय	क्र. सं०	उपलब्ध कक्ष	प्रस्तावित/स्वीकृत वर्ष	ब्लाक मुख्यालय से दूरी	
					कक्ष	पैदल
1	प्रा० मा० वि० डंडा	173	4		25	1
2	प्रा० मा० वि० केरीपुरा	228	5		45	1

5 पैयजल विडीन विद्यालयों की सूची

प्राथमिक स्तर

क्र. सं०	नाम विद्यालय	क्र. सं०	प्रस्तावित/स्वीकृत वर्ष	ब्लाक मुख्यालय से दूरी	
				कक्ष	पैदल
1	प्रा० वि० उदयपुरी बन्दोवस्ती	23		10	4
2	प्रा० वि० उदयपुरी	51		10	3
3	प्रा० वि० 20 पाटकोट	62		30	1
4	प्रा० वि० तिल्लिकिया	243		05	1
5	प्रा० वि० टेडा	180		08	2
6	प्रा० वि० मनोरथपुर दांसीटोला	51		07	3
7	प्रा० वि० धारी	152		16	3
8	प्रा० वि० भवानीपुर छोटी	57		11	03
9	प्रा० वि० रतनपुर	22		22	01
10	प्रा० वि० हरीपुर उम्मेदपुर	34		10	04
11	प्रा० वि० संनलखलिया	76		07	02
12	प्रा० वि० नरसिंहपुर	66		05	03
13	प्रा० वि० देरिया नदीन	151		16	02
14	प्रा० वि० वधारी	48		06	04
15	प्रा० वि० जखसागांजा	157		06	02
16	प्रा० वि० मोहनपुर रौतेला	41		18	0
17	प्रा० वि० बच्छीनगर	48		25	1
18	प्रा० वि० विजयपुर धमौला	40		27	1
19	प्रा० वि० देवीपुरा	180		25	1
20	प्रा० वि० लाल ढांक	45		25	0
21	प्रा० वि० गोपालनगर-6	31		45	0
22	प्रा० वि० पीरुमदारा	171		10	0
23	प्रा० वि० वैडाझाला	129		03	0
24	प्रा० वि० सखनपुर	54		10	2
25	प्रा० वि० लेटोचोपड़ा	108		25	2
26	प्रा० वि० उदयपुरी बैलजुड़ी	40		10	4
27	प्रा० वि० मनकण्ठपुर	38		27	1
28	प्रा० वि० पटरानी	250		25	03
29	प्रा० वि० लछमपुर ठेरी	24		07	03
30	प्रा० वि० उम्मेदपुर करनपुर	57		10	0
31	प्रा० वि० धरमपुर औलिया	63		13	0
32	प्रा० वि० नरनपुर	71		13	0
33	प्रा० वि० जोगीपुरा	171		11	03
34	प्रा० वि० सुन्दरखाल	249		20	0
35	प्रा० वि० रागनगर	397		0	0
36	प्रा० वि० कुमुमडार	121		45	04
37	प्रा० वि० तुमडियाडाम 1	96		45	03
38	प्रा० वि० तुमडियाडाम 2	139		45	04
39	प्रा० वि० राजपुर	58		16	03
40	प्रा० वि० आमपोखरा	59		10	03
41	प्रा० वि० पीपलसाना	215		16	01
42	प्रा० वि० कन्दला	96		16	04

हस्ताक्षर  
सं. सं. वि०  
04/09/02  
A.B.S.A.  
(प्रति)

क्र. सं०	नाम विद्यालय	क्र. सं०	प्रमाणित/ रक्षित वर्ष	दस्तावेज मुख्यालय से पूरी	
				दस्तावेज	पैपर
43	क्र. सं० वि० हिन्दापुर डोंडि	44		08	0
44	क्र. सं० वि० कन्ननगर	339		45	0
45	क्र. सं० वि० शिवनाथपुर	198		45	03
46	क्र. सं० वि० रामपुर	101		30	03
47	क्र. सं० वि० शिवनाथपुर गाँव बस्ती	236		45	03

उच्च प्राथमिक स्तर

क्र. सं०	नाम विद्यालय	क्र. सं०	प्रमाणित/ रक्षित वर्ष	दस्तावेज मुख्यालय से पूरी	
				दस्तावेज	पैपर
1	पू. सं० वि० धौमलसामना	74		18	7
2	पू. सं० वि० सुभाषपुर बुधवार	25		15	3
3	पू. सं० वि० जलरामनावा	112		6	0
4	फ. सं० वि० कन्नकपुर	22		22	2
5	पू. सं० वि० सेमलखलिथा	125		07	3
6	पू. सं० वि० करनपुर	68		13	0
7	पू. सं० वि० टेढा	103		09	01
8	पू. सं० वि० बसरी	26		06	04
9	पू. सं० वि० बरसीटीला	48		07	05
10	फ. सं० वि० बसई	24		07	0
11	फ. सं० वि० थारी	90		16	03

प्रमाणित  
 क्र. सं० वि० शिवनाथपुर  
 CA/10/1/02  
 11/11/11

७ शैक्षणिक विहीन विद्यालयों की सूची

प्राथमिक स्तर

क्र० सं०	नाम विद्यालय	क्र० सं०	प्रस्तावित/ स्वीकृत वर्ष	क्लाक मुख्यालय से दूरी	
				दर	पैदल
1	प्रा० वि० राजपुर	53	2001-02	10	3
2	प्रा० वि० उदयपुरी कन्दोहरती	33	2001-02	10	4
3	प्रा० वि० बकनगर	48	2001-02	22	5
4	प्रा० वि० डेड़ा	109		3	1
5	प्रा० वि० राजअनपुर	54		13	2
6	प्रा० वि० सावली पू०	107		9	3
7	प्रा० वि० बेबीपुरा	180		38	3
8	प्रा० वि० जीरपुर ताता	47		16	8
9	प्रा० वि० सावलीखौड़	157		38	1
10	प्रा० वि० थारी	162		15	3
11	प्रा० वि० सुन्दरखाल	253		15	0
12	प्रा० वि० मनोहरपुर कांसीटीला	51		7	4
13	प्रा० वि० गोपालनगर -6	126		38	3
14	प्रा० वि० पीरवादास	171		10	0
15	प्रा० वि० कानपुर	71		13	8
16	प्रा० वि० पटखनी	246		25	03
17	प्रा० वि० अणमोखरा	69		10	03
18	प्रा० वि० आनन्दनगर	97		45	03
19	प्रा० वि० रामनगर	408		0	0
20	प्रा० वि० बुधुगडार	121		65	03
21	प्रा० वि० सोनखौड़	60		22	02
22	प्रा० वि० राजपुर	22		22	01
23	प्रा० वि० सिग्गाअपुर ना० ना०	256		15	03
24	प्रा० वि० लंठीबोपडा	102		25	02

उच्च प्राथमिक स्तर


क्र० सं०	नाम विद्यालय	क्र० सं०	प्रस्तावित/ स्वीकृत वर्ष	क्लाक मुख्यालय से दूरी	
				दर	पैदल
1	क० पू० ना० वि० चिल्किया	103	2002-03	5	0
2	पू० ना० वि० जुशालपुर बुक्सा	25	2002-03	6	4
3	क० पू० ना० वि० शिवापुर वैलज	31	2002-03	10	3
4	पू० ना० वि० फलगाढ़	136	2002-03	21	10
5	पू० ना० वि० बेबीपुरा	228	2002-03	38	1
6	क० पू० ना० वि० थारी	90	2002-03	16	3
7	पू० ना० वि० डेड़ा	103	2002-03	8	1
8	पू० ना० वि० डेला	173	2002-03	15	2
9	पू० ना० वि० पीपलसाना	74	2002-03	16	1

हस्ताक्षर  
04/09/02  
नामनगर

7. प्रस्तावित विधानसभा विधानसभाओं की सूची  
प्रस्तावित स्तर

क्र. सं.	विधानसभा का नाम	क्र. सं.	प्रस्तावित/समीकृत वर्ष	सं. सं. मु. सं. सं. सं. सं.	
				सं.	सं.
1	प्रा. वि. जोगीपुर	171		1	03
2	प्रा. वि. मंजारा	57		0	6
3	प्रा. वि. नरगनांका	155		6	0
4	प्रा. वि. उदयपुर नरपौरखो	34		1	0
5	प्रा. वि. धामड़ी	36		10	0
6	प्रा. वि. दयारामपुर टांडा	48		04	0
7	प्रा. वि. शिवपुर बैलकुडी	125		10	02
8	प्रा. वि. भवानीपुर छोटी	52		10	03
9	प्रा. वि. उदयपुर बैलकुडी	41		10	12
10	प्रा. वि. विचलातपुर	106		1	0
11	प्रा. वि. पीरुनवासा	191		10	0
12	प्रा. वि. सुन्दरखाल	235		22	0
13	प्रा. वि. गोडान	70		28	1
14	प्रा. वि. चुकाम	83		20	3
15	प्रा. वि. छोई	153		09	1
16	प्रा. वि. मोतीपुर सुरातापुर	62		03	0
17	प्रा. वि. मरामपुर	21		06	02
18	प्रा. वि. लक्ष्मपुर	63		06	15
19	प्रा. वि. दयासीखाम	34		06	5
20	प्रा. वि. टेड़ा	135		09	1
21	प्रा. वि. फारकोट	145		34	1
22	प्रा. वि. द. पाटकोट	62		30	0
23	प्रा. वि. रामपुर	77		30	3
24	प्रा. वि. लंटीचोपड़ा	107		25	02
25	प्रा. वि. बराई	53		05	0
26	प्रा. वि. लेलीपुरा	166		03	0
27	प्रा. वि. निलकया	248		03	0
28	प्रा. वि. कारनपुर	67		13	0
29	प्रा. वि. वैजाल	124		04	0
30	प्रा. वि. धरमपुर औलिया	62		00	03
31	प्रा. वि. हिम्मतपुर डोटियाल	43		07	0
32	प्रा. वि. राकखनपुर	54		01	07
33	प्रा. वि. पीपलराना	211		16	1
34	प्रा. वि. बेरिया नवीन	146		16	3
35	प्रा. वि. यशवन्त नगर	139		14	0
36	प्रा. वि. आमपोखरा	59		10	2
37	प्रा. वि. वीरपुर लारा	47		10	5

37	ਸਰੋਤ ਨਿਰਮਾਣ	55	14	6	
38	ਸਰੋਤ ਨਿਰਮਾਣ	175	45	6	
39	ਸਰੋਤ ਨਿਰਮਾਣ	15	15	24	
40	ਸਰੋਤ ਨਿਰਮਾਣ	115	23	0	
41	ਸਰੋਤ ਨਿਰਮਾਣ	20	10	1	
42	ਸਰੋਤ ਨਿਰਮਾਣ	60	22	3	
43	ਸਰੋਤ ਨਿਰਮਾਣ	40	22	0	
44	ਸਰੋਤ ਨਿਰਮਾਣ	48	13	3	ਭਰਮਾਰ
45	ਸਰੋਤ ਨਿਰਮਾਣ				ਸਰੋਤ ਨਿਰਮਾਣ

  
 04/09/22  
 4/1/22

विभागीय सूची

क्र. सं.	विभाग का नाम	उप. सं.	प्रस्तावित/समीक्षा वर्ष	ब्लॉक मुख्यालय से दूरी	
				मस	दिय
45	प्रा. वि. मधुनगर	46		21	01
47	प्रा. वि. कनकपुर	69		22	02
48	प्रा. वि. मन्मथपुर	35		27	01
49	प्रा. वि. विजयपुर समीक्षा	41		25	01
50	प्रा. वि. पदमपुर	130		23	0
51	प्रा. वि. सावरसे पूर्व	103		16	1
52	प्रा. वि. रामपुर मणिक	170		14	0
53	प्रा. वि. हल्दा कानिया	107		19	1
54	प्रा. वि. रामपुर लखामपुर	57		11	0
55	प्रा. वि. हरिपुर लखामपुर	36		19	2
56	प्रा. वि. अजयपुर सेवे	25		10	1
57	प्रा. वि. पथारी	37		6	4
58	प्रा. वि. शिमलापुर ब्लॉक	220		11	1
59	प्रा. वि. देवा	91		25	1
60	प्रा. वि. सातखंड	40		27	0
61	प्रा. वि. मारवावाकोठ सं. 2	172		45	0
62	प्रा. वि. मणिकपुर	92		45	02
63	प्रा. वि. वीरगढ़पुर	100		45	01
64	प्रा. वि. मीरगढ़पुर सं. 6	128		45	02
65	प्रा. वि. मीरगढ़पुर सं. 8	84		45	03
66	प्रा. वि. आनन्दपुर	97		45	03
67	प्रा. वि. शिमलापुर	255		45	03
68	प्रा. वि. पुष्पगढ़	107		45	04
69	प्रा. वि. शिमलापुर सं. बरही	240		45	03
70	प्रा. वि. पदमपुर	200		25	05
71	सुमरिवाडम 2	180		45	05
72	प्रा. वि. भोखनपुर	83		45	05

72  
 02-09-51  
 1121111

କ୍ର. ସଂ.	ନାମ	ମାର୍କସ	ପରୀକ୍ଷା ସମୟ	
			ମିନିଟ୍	ସେକେଣ୍ଡ
1	ପୁରୀ ମାଠ ମିଠି ଚିଠି	10	10	1
2	ପୁରୀ ମାଠ ମିଠି ଚିଠି	10	10	0
3	ପୁରୀ ମାଠ ମିଠି ଚିଠି	80	8	0
4	ପୁରୀ ମାଠ ମିଠି ଚିଠି	101	8	0
5	ପୁରୀ ମାଠ ମିଠି ଚିଠି	20	6	5
6	ପୁରୀ ମାଠ ମିଠି ଚିଠି	103	9	1
7	ପୁରୀ ମାଠ ମିଠି ଚିଠି	83	6	2
8	ପୁରୀ ମାଠ ମିଠି ଚିଠି	24	6	25
9	ପୁରୀ ମାଠ ମିଠି ଚିଠି	86	20	01
10	ପୁରୀ ମାଠ ମିଠି ଚିଠି	57	25	0
11	ପୁରୀ ମାଠ ମିଠି ଚିଠି	6	06	0
12	ପୁରୀ ମାଠ ମିଠି ଚିଠି	80	10	2
13	ପୁରୀ ମାଠ ମିଠି ଚିଠି	77	16	1
14	ପୁରୀ ମାଠ ମିଠି ଚିଠି	142	03	1
15	ପୁରୀ ମାଠ ମିଠି ଚିଠି	37	06	0
16	ପୁରୀ ମାଠ ମିଠି ଚିଠି	144	20	0
17	ପୁରୀ ମାଠ ମିଠି ଚିଠି	33	20	03
18	ପୁରୀ ମାଠ ମିଠି ଚିଠି	60	20	0
19	ପୁରୀ ମାଠ ମିଠି ଚିଠି	150	07	1
20	ପୁରୀ ମାଠ ମିଠି ଚିଠି	204	25	1
21	ପୁରୀ ମାଠ ମିଠି ଚିଠି	52	07	6
22	ପୁରୀ ମାଠ ମିଠି ଚିଠି	174		
23	ପୁରୀ ମାଠ ମିଠି ଚିଠି	180	15	03
24	ପୁରୀ ମାଠ ମିଠି ଚିଠି	80	11	0
25	ପୁରୀ ମାଠ ମିଠି ଚିଠି	138	45	0
26	ପୁରୀ ମାଠ ମିଠି ଚିଠି	134	45	3

ପ୍ରକାଶକ  
 ଶ୍ରୀ ଶ୍ରୀ ଶ୍ରୀ  
 04/09/00  
 ଶ୍ରୀ ଶ୍ରୀ ଶ୍ରୀ

Part - 10

क्र. सं.	ग्राम नाम	दिनांक	वसति स्थान		ग्राम	संख्या	विवरण
			वसति स्थान	संख्या			
1	ग्राम वि. बरौली	1933	1931-32	37	0	वसति स्थान	
2	ग्राम वि. सिंगुवा		1931-32	13	0	वसति स्थान	
3	ग्राम वि. मोरारामपुर	1933	1931-32	28	0	वसति स्थान	
4	ग्राम वि. सिंगुवा	1933	1931-32	13	0	वसति स्थान	
5	ग्राम वि. बरौली	1933	1931-32	0	0	वसति स्थान	
6	ग्राम वि. बरौली	1933	1931-32	10	0	वसति स्थान	
7	ग्राम वि. बरौली	1933		1	1		
8	ग्राम वि. सिंगुवा	1933		3	0		
9	ग्राम वि. बरौली	1933		23	0		
10	ग्राम वि. सिंगुवा	1933		5	0		
11	ग्राम वि. बरौली	1933		10	1		
12	ग्राम वि. बरौली	1933		16	3		
13	ग्राम वि. बरौली	1933		06	04		
14	ग्राम वि. बरौली	1933		06	0		
15	ग्राम वि. मोरारामपुर	1933		22	0		
16	ग्राम वि. रामपुर	1933		11	0		
17	ग्राम वि. बरौली	1933		16	5		
18	ग्राम वि. बरौली	1933		06	0		
19	ग्राम वि. मोराराम	1933		22	1		
20	ग्राम वि. बरौली	1933		23	0		
21	ग्राम वि. रामपुर	1933		05	0		
22	ग्राम वि. मोराराम	1933		07	1		
23	ग्राम वि. रामपुर	1933		45	3		
24	ग्राम वि. बरौली	1933		03	0		
25	ग्राम वि. रामपुर	1933		06	2		
26	ग्राम वि. बरौली	1933		23	03		
27	ग्राम वि. रामपुर	1933		10	1		
28	ग्राम वि. रामपुर	1933		23	1		
29	ग्राम वि. रामपुर	1933		23	1		
30	ग्राम वि. रामपुर	1933		10	4		
31	ग्राम वि. रामपुर	1933		05	0		
32	ग्राम वि. रामपुर	1933		16	0		
33	ग्राम वि. रामपुर	1933		11	3		
34	ग्राम वि. रामपुर	1933		06	0		
35	ग्राम वि. रामपुर	1933		16	0		
36	ग्राम वि. रामपुर	1933		04	0		
37	ग्राम वि. रामपुर	1933		16	3		
38	ग्राम वि. रामपुर	1933		22	03		
39	ग्राम वि. रामपुर	1933		25	01		
40	ग्राम वि. रामपुर	1933		03	0		
41	ग्राम वि. रामपुर	1933		03	0		
42	ग्राम वि. रामपुर	1933		22	0		
43	ग्राम वि. रामपुर	1933		07	04		
44	ग्राम वि. रामपुर	1933		16	0		
45	ग्राम वि. रामपुर	1933		05	3		



क्र.सं.	नाम	वर्ष	पृ.सं.	वर्ष	पृ.सं.
1	...	1950	21		
2	...	1951	22		
3	...	1952	23		
4	...	1953	24		
5	...	1954	25		
6	...	1955	26		
7	...	1956	27		
8	...	1957	28		
9	...	1958	29		
10	...	1959	30		
11	...	1960	31		
12	...	1961	32		
13	...	1962	33		
14	...	1963	34		
15	...	1964	35		
16	...	1965	36		
17	...	1966	37		
18	...	1967	38		
19	...	1968	39		
20	...	1969	40		
21	...	1970	41		
22	...	1971	42		
23	...	1972	43		
24	...	1973	44		
25	...	1974	45		
26	...	1975	46		
27	...	1976	47		
28	...	1977	48		
29	...	1978	49		
30	...	1979	50		
31	...	1980	51		
32	...	1981	52		
33	...	1982	53		
34	...	1983	54		
35	...	1984	55		
36	...	1985	56		
37	...	1986	57		
38	...	1987	58		
39	...	1988	59		
40	...	1989	60		
41	...	1990	61		
42	...	1991	62		
43	...	1992	63		
44	...	1993	64		
45	...	1994	65		
46	...	1995	66		
47	...	1996	67		
48	...	1997	68		
49	...	1998	69		
50	...	1999	70		
51	...	2000	71		
52	...	2001	72		
53	...	2002	73		
54	...	2003	74		
55	...	2004	75		
56	...	2005	76		
57	...	2006	77		
58	...	2007	78		
59	...	2008	79		
60	...	2009	80		
61	...	2010	81		
62	...	2011	82		
63	...	2012	83		
64	...	2013	84		
65	...	2014	85		
66	...	2015	86		
67	...	2016	87		
68	...	2017	88		
69	...	2018	89		
70	...	2019	90		
71	...	2020	91		
72	...	2021	92		
73	...	2022	93		
74	...	2023	94		
75	...	2024	95		
76	...	2025	96		
77	...	2026	97		
78	...	2027	98		
79	...	2028	99		
80	...	2029	100		

No. urut	Nama	Jenis	Jumlah	
			1977	1978
1	...	...	...	...
2	...	...	...	...
3	...	...	...	...
4	...	...	...	...

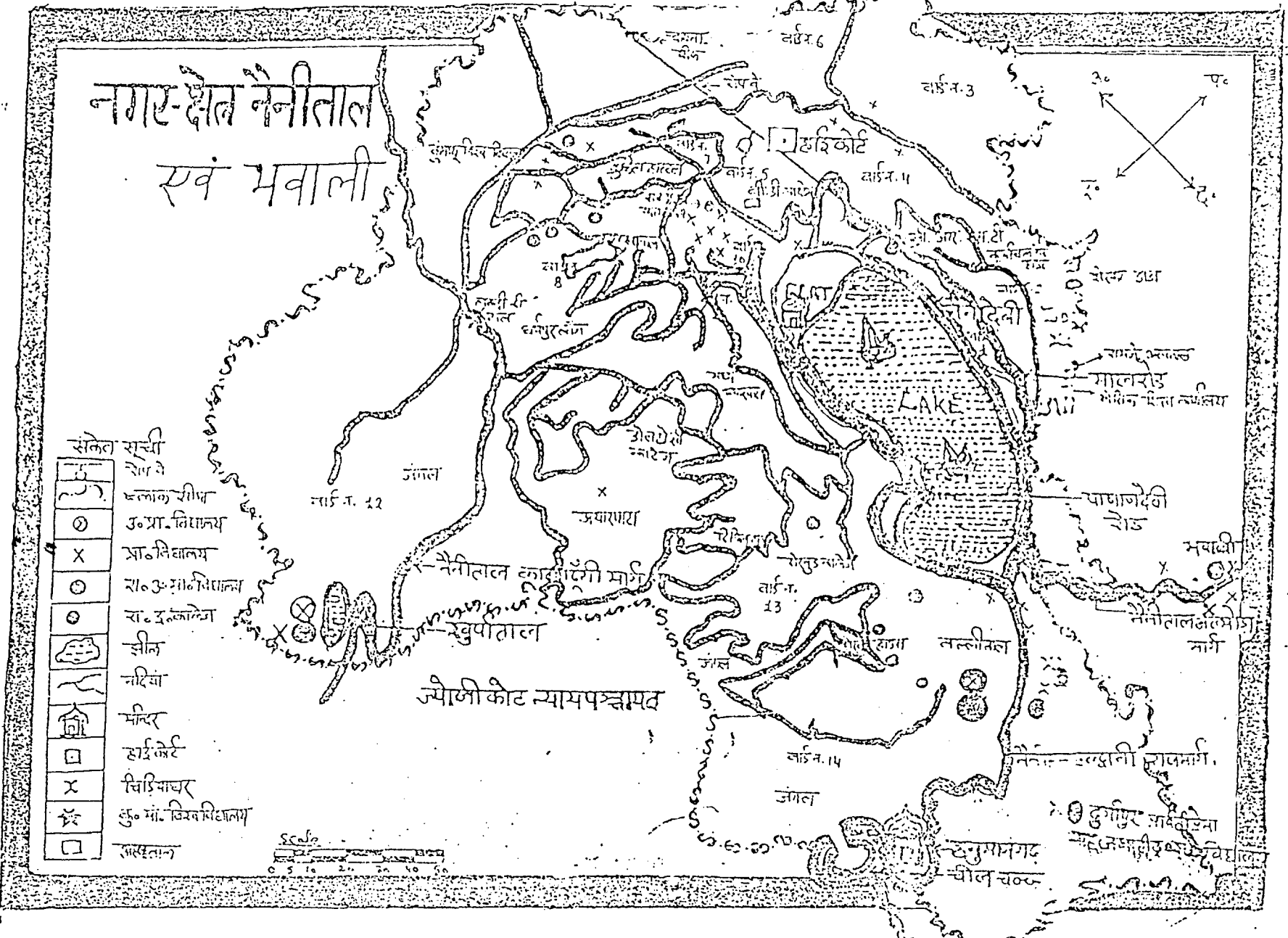
DATA ...

No. urut	Nama	Jenis	Jumlah	
			1977	1978
1	...	...	...	...
2	...	...	...	...
3	...	...	...	...
4	...	...	...	...
5	...	...	...	...
6	...	...	...	...
7	...	...	...	...
8	...	...	...	...
9	...	...	...	...
10	...	...	...	...
11	...	...	...	...
12	...	...	...	...
13	...	...	...	...
14	...	...	...	...
15	...	...	...	...

...

# नगर-क्षेत्र नैनीताल एवं भवाली

संकेत	वर्णन
○	सूची
○	रेलवे
○	खलाक शीष
○	उ० प्रा० विद्यालय
X	प्रा० विद्यालय
○	रा० उ० शौचालय
○	रा० इलाहाबाद
○	झील
○	नदिवां
○	मन्दिर
○	हार्डवेर
X	चिडियाचर
○	कु० मा० विद्यालय
○	रास्तेचिह्न




Scale  
0 5 10 20 30 40 50

# नगर-क्षेत्र नैनीताल एवं भवाली



संकेत	सूची
⊞	शिव दे
⊞	बलाण सीमा
⊙	उ.प्रा. निधान
X	प्रा. विद्यालय
⊙	रा. उ. प्रा. निधान
⊙	रा. उ. निधान
⊞	जल
⊞	नदियां
⊞	मन्दिर
⊞	हार्डकोर्ट
X	सिडिमाचर
⊞	कु. मा. विद्यालय
⊞	भारतान



1 ई0 जी0 एच0 केंद्रों की सूची - सूचना शून्य

2 नवीन उच्च प्राथमिक विद्यालयों की सूची - सूचना शून्य

3 पुनर्निर्माण वाले विद्यालयों की सूची - सूचना शून्य

4 अतिरिक्त जमा कक्षाओं की सूची - सूचना शून्य

5 पंचायत विहीन विद्यालयों की सूची

प्राथमिक स्तर

क्र० सं०	नाम विद्यालय	क्र० सं०	प्रस्तावित/स्वीकृत वर्ष	ब्लॉक मुख्यालय से दूरी	
				दूरी	पैदल
1	का० प्र० वि० तल्लूताल	38			
2	का० प्र० वि० केरमंड	45			
3	का० प्र० वि० मोटर गैराज	47			
4	का० प्र० वि० रईस होटल	39			

उच्च प्राथमिक स्तर

क्र० सं०	नाम विद्यालय	क्र० सं०	प्रस्तावित/स्वीकृत वर्ष	ब्लॉक मुख्यालय से दूरी	
				दूरी	पैदल
1	का० प्र० वि० मल्लीताल	144			

6 शौचालय विहीन विद्यालयों की सूची

प्राथमिक स्तर

क्र० सं०	नाम विद्यालय	क्र० सं०	प्रस्तावित/स्वीकृत वर्ष	ब्लॉक मुख्यालय से दूरी		समाप्ति प्राप्ति
				दूरी	पैदल	
1	का० वि० मारागणगण	52	2001-02	0	0	
2	का० प्र० आर्य समाज मल्लीताल नैनी	94				
3	का० प्र० आर्य समाज मल्लीताल	32				
4	का० प्र० वि० मल्लीताल	33				
5	का० प्र० वि० मोटर गैराज	47				
6	का० प्र० वि० रईस होटल मल्लीताल					

हस्ताक्षर  
न० शि० अधिकारी

ग. विद्युत के अभाव में प्रयुक्त

सामग्री

क्र. सं.	विवरण	निर्माण वर्ष	वर्षान्वय/संयोजन	
			वर्ष	वर्ष
1	1000 वाट बि. वि. मशीन	1944		
2	2000 वाट बि. वि. मशीन	46		
3	3000 वाट बि. वि. मशीन	81		
4	4000 वाट बि. वि. मशीन	46		
5	5000 वाट बि. वि. मशीन	83		
6	6000 वाट बि. वि. मशीन	47		
7	7000 वाट बि. वि. मशीन	47		

सामग्री प्रयोग

क्र. सं.	विवरण	निर्माण वर्ष	वर्षान्वय/संयोजन	
			वर्ष	वर्ष
1	1000 वाट बि. वि. मशीन	47		

घ. विद्युत के अभाव में प्रयुक्त

सामग्री

क्र. सं.	विवरण	निर्माण वर्ष	वर्षान्वय/संयोजन	
			वर्ष	वर्ष
1	1000 वाट बि. वि. मशीन	1941		
2	2000 वाट बि. वि. मशीन	1944		
3	3000 वाट बि. वि. मशीन	1946		
4	4000 वाट बि. वि. मशीन	1948		
5	5000 वाट बि. वि. मशीन			
6	6000 वाट बि. वि. मशीन	1952		
7	7000 वाट बि. वि. मशीन	1957		
8	8000 वाट बि. वि. मशीन	1958		
9	9000 वाट बि. वि. मशीन	1940		
10	10000 वाट बि. वि. मशीन	1955		
11	11000 वाट बि. वि. मशीन	1955		

सामग्री प्रयोग

क्र. सं.	विवरण	निर्माण वर्ष	वर्षान्वय/संयोजन	
			वर्ष	वर्ष
1	1000 वाट बि. वि. मशीन	1955		
2	2000 वाट बि. वि. मशीन	1970		
3	3000 वाट बि. वि. मशीन	1958		

हस्ताक्षर  
श्री वि. अ. वि. वि.

नगर क्षेत्र नयाला

1 ई० जी० इरा० कोठों की सूची - सूचना शून्य

2 नवीन उच्च प्राथमिक विद्यालयों की सूची - सूचना शून्य

3 पुनर्निर्माण वाले विद्यालयों की सूची - सूचना शून्य

4 अतिरिक्त कक्षा कक्षाओं की सूची

प्राथमिक स्तर

क्र० सं०	नाम विद्यालय	छा० सं०	उपस्थित कक्षा	प्रस्तावित/संशोधित वर्ष	कक्षा मुख्यालय से दूरी	
					कम	बहुत
1	प्रा० वि० भवानी	82	2			

उच्च प्राथमिक प्राथमिक स्तर - सूचना शून्य

5 पेयजल विद्यालय विद्यालयों की सूची

प्राथमिक स्तर

क्र० सं०	नाम विद्यालय	छा० सं०	प्रस्तावित/संशोधित वर्ष	कक्षा मुख्यालय से दूरी	
				कम	बहुत
1	प्रा० वि० भवानी	104		0	0
2	प्रा० वि० श्रीनिवास	66		11	0

उच्च प्राथमिक स्तर - सूचना शून्य

6 शौचालय विडिन विद्यालयों की सूची

प्राथमिक स्तर

क्र० सं०	नाम विद्यालय	छा० सं०	प्रस्तावित/संशोधित वर्ष	कक्षा मुख्यालय से दूरी	
				कम	बहुत
1	प्रा० वि० श्रीनिवास	66	2001-02	0	0
2	प्रा० वि० भवानी	104		0	0

अधिकारी प्राप्त

हस्ताक्षर  
न० वि० अधिकारी

1. સામાજિક કાર્યકરોની સંખ્યાની વિગતો

સામાજિક કાર્ય

ક્રમ નં.	વિસ્તારના નામ	સરકારી	અન્ય	કુલ	
				સંખ્યા	વિગત
	સરકારી	૦૦			
	અન્ય	૦૦			

સામાજિક કાર્યકરોની સંખ્યાની વિગતો

2. સામાજિક કાર્યકરોની સંખ્યાની વિગતો

સામાજિક કાર્ય

ક્રમ નં.	વિસ્તારના નામ	સરકારી	અન્ય	કુલ	
				સંખ્યા	વિગત
	સરકારી	૦૦			
	અન્ય	૦૦			



2. संयुक्त निदेशों की सूची - सूचना संख्या

संयुक्त निदेशों की सूची - सूचना संख्या

संयुक्त निदेशों की सूची - सूचना संख्या

संयुक्त निदेशों की सूची

संयुक्त निदेश

क्र.सं.	निदेश	दिनांक	वर्ग	संयुक्त निदेशों की सूची	
				संख्या	दिनांक
1	संयुक्त निदेश	10/11/2018	संयुक्त	0	0
2	संयुक्त निदेश	10/11/2018	संयुक्त	11	0

संयुक्त निदेशों की सूची - सूचना संख्या

3. संयुक्त निदेशों की सूची

संयुक्त निदेश

क्र.सं.	निदेश	दिनांक	वर्ग	संयुक्त निदेशों की सूची	
				संख्या	दिनांक
1	संयुक्त निदेश	10/11/2018	संयुक्त	0	0
2	संयुक्त निदेश	10/11/2018	संयुक्त	11	0

संयुक्त निदेशों की सूची - सूचना संख्या

4. संयुक्त निदेशों की सूची

संयुक्त निदेश

क्र.सं.	निदेश	दिनांक	वर्ग	संयुक्त निदेशों की सूची	
				संख्या	दिनांक
1	संयुक्त निदेश	10/11/2018	संयुक्त	0	0
2	संयुक्त निदेश	10/11/2018	संयुक्त	0	0

संयुक्त निदेश

संयुक्त निदेश  
संयुक्त निदेश

नगर क्षेत्र हल्लदानी

ई0 जी0 एस0 केन्द्रों की सूची

क्र0 सं0	वस्ती का नाम	ग्राम सभा का नाम	जनसंख्या	निकटतम विद्यालय का नाम	निकटतम विद्यालय से दूरी	क्या अनु0 जा0/ ज0 जा0 बाहुल्य है	अनुमानित छात्रसंख्या
1	गांधीनगर रोड	वार्ड न01	4446	प्रा0 वि0 गांधीनगर	1.5 कि0मी0	हां	500
2	टनकपुर जवाहरनगर	वार्ड न04	5263	प्रा0 वि0 कन्या राजपुरा	1.5 कि0मी0	हां	1000
3	ख्वाजावस्ती उजालानगर	वार्ड न014	8506	प्रा0 वि0 इन्द्रानगर	2 कि0मी0	हां	800
4	गोपडपट्टी रेलवेस्टेशन	वार्डन024	6124	प्रा0 वि0 बनभूलपुरा	1.5 कि0मी0	हां	240
5	आजादनगर	वार्ड न0 14	4614	प्रा0 वि0 बंजारन	1.5 कि0मी0	अल्पसंख्यक	752
6	लाइन न0 17	वार्ड न0 20	6124	प्रा0वि0 बनभूलपुरा	2.0 कि0मी0	अल्पसंख्यक	144
7	गांधीनगर	वार्डन0 1	4075	प्रा0वि0 गांधीनगर	0.5 कि0मी0	अल्पसंख्यक	105

नवीन उच्च प्राथमिक विद्यालयों की सूची

क्र0 सं0	वस्ती का नाम	ग्राम सभा का नाम	जनसंख्या	निकटतम विद्यालय का नाम	निकटतम विद्यालय से दूरी	क्या अनु0 जा0/ ज0 जा0 बाहुल्य है	अनुमानित छात्रसंख्या
1	तुलसीनगर	वार्डन09	5331	उ0प्रा0वि0 रानीदाग	5कि0मी0	हां	200

हस्ताक्षर  
न0 शि0 अधिकारी

नगर क्षेत्र हल्द्वानी

ई० जी० एस० केन्द्रों की सूची

क्र० सं०	वस्ती का नाम	ग्राम सभा का नाम	जनसंख्या	निकटतम विद्यालय का नाम	निकटतम विद्यालय से दूरी	क्या अनु० जा०/ ज० जा० बाहुल्य है	अनुमानित छात्रसंख्या
1	गांधीनगर रोड	वार्ड न० 1	4446	प्रा० वि० गांधीनगर	1.5 कि०मी०	हां	500
2	टनकपुर जवाहरनगर	वार्ड न० 4	5263	प्रा० वि० कन्या राजपुरा	1.5 कि०मी०	हां	1000
3	रक्षाजावस्ती उजालानगर	वार्ड न० 14	8506	प्रा० वि० इन्द्रानगर	2 कि०मी०	हां	800
4	मोवडवट्टी रेलवेस्टेशन	वार्ड न० 24	6124	प्रा० वि० बनभूलपुरा	1.5 कि०मी०	हां	240
5	आजादनगर	वार्ड न० 14	4614	प्रा० वि० बंजारन	1.5 कि०मी०	अल्पसंख्यक	752
6	लार्न न० 17	वार्ड न० 20	6124	प्रा० वि० बनभूलपुरा	2.0 कि०मी०	अल्पसंख्यक	144
7	गांधीनगर	वार्ड न० 1	4075	प्रा० वि० गांधीनगर	0.5 कि०मी०	अल्पसंख्यक	105

नवीन उच्च प्राथमिक विद्यालयों की सूची

क्र० सं०	वस्ती का नाम	ग्राम सभा का नाम	जनसंख्या	निकटतम विद्यालय का नाम	निकटतम विद्यालय से दूरी	क्या अनु० जा०/ ज० जा० बाहुल्य है	अनुमानित छात्रसंख्या
1	तुलसीनगर	वार्ड न० 9	5331	उ० प्रा० वि० रानीबाग	5 कि०मी०	हां	200

हस्ताक्षर

न० शि० अधिकारी

प्राथमिक स्तर

क्र० सं०	नाम विद्यालय	छा० सं०	प्रस्तावित/ स्वीकृत वर्ष	ब्लाक मुख्यालय से दूरी	
				बस	पैदल
1	प्रा० वि० बनभूलपुरा	628	2001-02	2	0
2	प्रा० वि० गांधीनगर	307		3	0
3	प्रा० वि० कालादूंगी रोड	192		2	0
4	प्रा० वि० बरडीपुरा	55		3	0
5	क० प्रा० वि० कालादूंगी रोड	217		3	0

धनराशि प्राप्त

उच्च प्राथमिक स्तर

क्र० सं०	नाम विद्यालय	छा० सं०	प्रस्तावित/ स्वीकृत वर्ष	ब्लाक मुख्यालय से दूरी	
				बस	पैदल
1	बा० उ० प्रा० वि० कालादूंगी रोड		2001-02	5	0
2	पू० मा० वि० तुलसीनगर	82			

धनराशि प्राप्त

7 चहारदिवारी विहीन विद्यालयों की सूची

प्राथमिक स्तर

क्र० सं०	विद्यालय का नाम	छात्र सं०	प्रस्तावित/ स्वीकृत वर्ष	ब्लाक मुख्यालय से दूरी	
				बस	पैदल
1	बा० प्रा० वि० राजपुरा	404		2	0
2	क० प्रा० वि० राजपुरा	338		3	0
3	प्रा० वि० गांधीनगर	307		6	0

उच्च प्राथमिक स्तर

क्र० सं०	विद्यालय का नाम	छात्र सं०	प्रस्तावित/ स्वीकृत वर्ष	ब्लाक मुख्यालय से दूरी	
				बस	पैदल
1	उ० प्रा० वि० रानीबाग	39		16	0

8 मरम्मत हेतु विद्यालयों की सूची

प्राथमिक स्तर

क्र० सं०	नाम विद्यालय	निर्माण व स्वीकृत वर्ष	प्रस्तावित/ स्वीकृत वर्ष	ब्लाक मुख्यालय से दूरी	
				बस	पैदल
1	बा० प्रा० वि० कालादूंगी रोड	1949		3	0
2	क० प्रा० वि० कालादूंगी रोड	1962	2001-02	5	0
3	क० प्रा० वि० बरडी रोड	1969	2001-02	5	0
4	प्रा० वि० गांधीनगर	1957	2001-02	3	0
5	प्रा० वि० इन्द्रानगर	1988	2001-02	5	0
6	प्रा० वि० बनभूलपुरा	1950	2001-02	2	0

धनराशि प्राप्त

धनराशि प्राप्त

धनराशि प्राप्त

धनराशि प्राप्त

धनराशि प्राप्त

धनराशि प्राप्त

उच्च प्राथमिक स्तर - सूचना शून्य



प्राथमिक स्तर

क्र० सं०	विद्यालय का नाम	छात्र सं०	प्रस्तावित/ स्वीकृत वर्ष	ब्लाक मुख्यालय से दूरी	
				बस	पैदल
1	प्रा० दि० खताड़ी	252	2002-03	0	0
2	प्रा० दि० गूलरघट्टी	241			
3	प्रा० दि० दुर्गापुरी	181			
4	प्रा० वि० बम्बाघेर नं० 2	97	2002-03		

उच्च प्राथमिक स्तर

क्र० सं०	विद्यालय का नाम	छात्र सं०	प्रस्तावित/ स्वीकृत वर्ष	ब्लाक मुख्यालय से दूरी	
				बस	पैदल
1	क० पू० मा० वि० गर्वेश्वर	148	2002-03	0	0

8 मरम्मत हेतु विद्यालयों की सूची

प्राथमिक स्तर

क्र० सं०	नाम विद्यालय	निर्माण व	प्रस्तावित/ स्वीकृत वर्ष	ब्लाक मुख्यालय से दूरी	
				बस	पैदल
1	प्रा० वि० बम्बाघेर नं० 1	1958			
2	प्रा० वि० बम्बाघेर नं० 2	1958			
3	प्रा० वि० मोतीमहल	1964			
4	प्रा० दि० दुर्गापुरी	1986			
5	प्रा० दि० खताड़ी	1980			

उच्च प्राथमिक स्तर

क्र० सं०	नाम विद्यालय	निर्माण व	प्रस्तावित/ स्वीकृत वर्ष	ब्लाक मुख्यालय से दूरी	
				बस	पैदल
1	पू० ना० वि० लखनपुर	1966			
2	पू० ना० वि० मोतीमहल	1966			

हस्ताक्षर

न० शि० अधिकारी

*(Signature)*

जनपद नैनीताल

अतिरिक्त कक्षा कक्ष आवश्यकता माध्यमिक स्तर

क्र०स०	विद्यालय का नाम	विकास खण्ड	छात्र संख्या	आवश्यकता
1	रा०उ०मा०वि० भीडाधानी	ओखलकांडा	136	1
2	रा०उ०मा०वि० पदमपुरी	धारी	143	1
3	रा०बा०उ०मा०वि० भटेलिया	धारी	137	1
4	रा०इ०का० सुन्दरखाल	धारी	162	1
5	रा०इ०का० ल्देशाल	समगढ	103	1
6	रा०बा०इ०का० बेतालघाट	बेतालघाट	162	1
7	रा०उ०मा०वि०उचाकोट	बेतालघाट	138	1
8	रा०उ०मा०वि० हैडाखान	भीमताल	107	1
9	रा०बा०इ०का० कोटाबाग	कोटाबाग	160	1
10	रा०बा०इ०का० कालाडुंगी	कोटाबाग	291	2
11	रा०इ०का० बगढ	कोटाबाग	128	1
12	रा०उ०मा०वि० यजूनियाहल्दू	कोटाबाग	256	2
13	रा०इ०का० लालकुआ	हल्द्वानी	533	2
14	रा०उ०मा०वि० दौलिया	हल्द्वानी	192	1
15	रा०उ०मा०वि० मोतीनगर	हल्द्वानी	106	1
16	रा०बा०इ०का० हल्द्वानी	नगर हल्द्वानी	787	1
17	रा०उ०मा०वि० राजपुरा	नगर हल्द्वानी	172	1
	योग			20

स्रोत - कार्यालय जिला विद्यालय निरीक्षक  
नैनीताल

जनपद नैनीताल  
पेयजल आवश्यकता माध्यमिक स्तर

क्र०स०	विद्यालय का नाम	विकास खण्ड	छात्र संख्या
क्र०स०	विद्यालय का नाम	विकास खण्ड	छात्र संख्या
1	रा०इ०का० पैटना	ओखलकांडा	74
2	रा०बा०उ०मा०वि० भटेलिया	धारी	137
3	रा०इ०का० सुन्दरखाल	धारी	162
4	रा०इ०का० ल्वेशाल	रामगढ	103
5	रा०इ०का०रौशिल	भीगताल	103
6	रा०उ०मा०वि० बजूनियाहल्दू	कोटाबाग	256
7	रा०इ०का० बगढ	कोटाबाग	128
8	रा०उ०मा०वि० डौनपरेवा	कोटाबाग	94
9	रा०इ०का० पाटकोट	रामनगर	65

स्रोत - कार्यालय जिला विद्यालय निरीक्षक  
नैनीताल



जनपद नैनीताल  
शौचालय आवश्यकता माध्यमिक स्तर

क्र०स०	विद्यालय का नाम	विकास खण्ड	छात्र संख्या
1	रा०उ०मा०वि० भीडापानी	ओखलकांडा	136
2	रा०उ०मा०वि० ढोलीगाव	बेतालघाट	86
3	रा०इ०का० पतलोट	ओखलकांडा	65
4	रा०उ०मा०वि० दुदली	धारी	47
5	रा०उ०मा०वि० पदमपुरी	धारी	143
6	रा०बा०उ०मा०वि० भटेलिया	धारी	137
7	रा०इ०का० गुनियालेख	धारी	100
8	रा०इ०का० सुन्दरखाल	धारी	162
9	रा०इ०का० ल्वेशाल	रामगढ	103
10	रा०उ०मा०वि०उचाकोट	बेतालघाट	138
11	रा०इ०का० बानगा	भीमताल	51
12	रा०उ०मा०वि० हैडाखान	भीमताल	107
13	रा०इ०का० रौशिल	भीमताल	103
14	रा०बा०इ०का० कालादुंगी	कोटायाग	291
15	रा०इ०का० बगढ	कोटायाग	128
16	रा०उ०मा०वि० दोलिया	हल्द्वानी	192
17	रा०इ०का० पाटकोट	रामनगर	65

स्रोत - कार्यालय जिला विद्यालय निरीक्षक  
नैनीताल