

केवल सरकारी प्रयोगार्थ

सांख्यिकीय पत्रिका

जनपद-चमोली

वर्ष— 2012



उत्तराखण्ड शासन

कार्यालय अर्थ एवं संख्याधिकारी
जनपद-चमोली

उत्तराखण्ड

फोन / फैक्स : 01372.252229

E-mail-dstochamoli@rediffmail.com

सांख्यिकीय पत्रिका प्रकाशन समिति



अध्यक्ष एवं संयोजक
श्री सन्दीप कुमार वर्मा
जिला अर्थ एवं संख्याधिकारी



संख्याविद एवं विश्लेषक
श्री नन्दासिंह भुज्वाण
अपर सांख्यिकीय अधिकारी



कम्प्यूटरीकरण
श्री राजेन्द्र सिंह रावत
डाटा इन्ट्री ऑपरेटर



फोटोस्टेट
श्री राजवर सिंह
अनुसेवक

प्रस्तावना

अर्थ एवं संख्या निदेशालय, उत्तराखण्ड राज्य देहरादून के मार्ग निर्देशन में प्रकाशित जनपद चमोली की साँख्यकीय पत्रिका वर्ष 2012 श्रृंखला का 37 वाँ अंक है। इस संस्करण में जनगणना 2011 के अन्नतिम आंकड़े एवं जनपद में विकास खण्डवार तोंकों में पेयजल सुविधाओं की सूचनाओं को सम्मिलित किया गया है। जिससे यह संस्करण और अधिक उपयोगी सिद्ध होगा। इसकी 75 तालिकाओं में जनपद की सामाजिक आर्थिक प्रगति को साँख्यकीय रूप में प्रस्तुत किया गया है। आर्थिक क्रियाकलापों को रेखाचित्रों द्वारा भी दर्शाया गया है।

इस पत्रिका में प्रकाशित कुछ आंकड़ें सम्बन्धित विभागीय कार्यालयों से प्राप्त किये गये हैं। कृषि, भूमि उपयोग एवं सिंचाई सम्बन्धी आंकड़े, कृषि निदेशालय की कृषि बुलेटिन के आधार पर दिये गये हैं। अन्य जैसे विभिन्न सुविधाओं से ग्रामों की दूरी, भाव, कर्मचारियों सम्बन्धी आंकड़े जिले में कार्यरत विभागीय कर्मचारियों द्वारा एकत्रित किये गये हैं।

आंकड़ों को प्रकाशित करने से पूर्व उनका भली-भाँति परिनिरीक्षण कर उन्हें यथासम्भव त्रुटि रहित बनाने का प्रयास किया गया है। विशेष प्रयास एवं सतर्कता के उपरान्त भी इस पुस्तिका में कुछ त्रुटियाँ/कमियाँ उजागर होती हैं तो उनके सुधार हेतु दिये गये सुझावों का कृतज्ञतापूर्वक स्वागत किया जायेगा।

श्री एस0ए0 मुरुगेशन, जिलाधिकारी एवं श्री सी0 रविशंकर, मुख्य विकास अधिकारी, के मार्ग दर्शन तथा अन्य विभागीय अधिकारियों के सहयोग के बिना इस पत्रिका को यह रूप दिया जाना सम्भव नहीं था, इसके लिए मैं उनका आभारी हूँ।

श्री नन्दा सिंह भुज्वाण, प्रभारी अर्थ एवं संख्याधिकारी एवं श्री राजेन्द्र सिंह रावत, डाटा इन्ट्री ऑपरेटर द्वारा साँख्यकीय पत्रिका 2012 के प्रकाशन के लिए किये गये प्रयासों के लिए वे प्रशंसा के पात्र हैं। मुझे विश्वास है कि यह पत्रिका नीति निर्माताओं, शोधकर्ताओं तथा नियोजकों के लिए उपयोगी सिद्ध होगी।

दिनांक : , 2013



(सन्दीप कुमार वर्मा),
अर्थ एवं संख्याधिकारी,
चमोली।

विषय-सूची

तालिका संख्या	विषय	पृष्ठ संख्या
1	2	3
तालिका-1	जनपद एक दृष्टि में	1 से 4
तालिका-2	महत्वपूर्ण जिला विकास मदों के संकेतांक	5 से 7
तालिका-3	कुछ प्रमुख मदों के विकास खण्डवार संकेतक	8 से 11
I – सामान्य सूचनार्ये		
तालिका-4	जनपद में विकास खण्डवार कुछ सामान्य सूचनार्ये	12
तालिका-5	जनपद में जनगणना 2001 एवं उसके बाद आबाद ग्रामों का विकास खण्डवार विवरण	13
II-क्षेत्रफल एवं जनसंख्या		
तालिका-6	जनपद की प्रति दस वर्ष की जनसंख्या वृद्धि	13
तालिका-7	जनपद में विकास खण्डवार क्षेत्रफल अनु0जा0 एवं आवासीय मकानों एवं परिवारों की संख्या	14
तालिका-8	जनपद में विकास खण्डवार जनसंख्या का आर्थिक वर्गीकरण	15
तालिका-9	जनपद में जनगणना के अनुसार प्रति दशक आबाद ग्रामों की संख्या, जनसंख्या तथा प्रति दशक प्रतिशत अन्तर	15
तालिका-10	जनपद में मातृ भाषा के अनुसार जनसंख्या	16
तालिका-11	जनपद में प्रमुख्या धर्मानुसार जनसंख्या	16
तालिका-12	जनपद में आयु वर्गीकरण स्त्री/पुरुष की जनसंख्या	16
तालिका-13	जनपद में आयु वर्गानुसार एवं वैवाहिक स्थिति के अनुसार	17
तालिका-14	जनपद में आयु वर्गानुसार एवं शैक्षिक स्तरवार स्त्री/पुरुषों की संख्या	18
तालिका-15	जनपद में विकास खण्डवार साक्षर व्यक्ति तथा साक्षरता का प्रतिशत	19
तालिका-16	जनपद में जनसंख्या के अनुसार वर्गीकृत ग्राम	19
III-कृषि		
तालिका-17	जनपद में विकास खण्डवार भूमि उपयोग	20 से 21
तालिका-18	जनपद में विकास खण्डवार विभिन्न साधनों द्वारा स्रोतानुसार वास्तविक सिंचित क्षेत्रफल	21
तालिका-19	जनपद में विकास खण्डवार मुख्य फसलों के अन्तर्गत क्षेत्रफल	22 से 27
तालिका-20	जनपद में मुख्य फसलों की औसत ऊपज (कु0प्र0 हेक्टेयर में)	28
तालिका-21	जनपद में मुख्य फसलों का उत्पादन (मी0टन में)	29
तालिका-22	जनपद में कृषि फसलों के उत्पादन का मूल्य (रु0 में)	30 से 31
तालिका-23	जनपद में विकास खण्डवार सिंचाई साधनों एवं स्रोतों की 31 मार्च की संख्या	32
तालिका-24	जनपद में क्रियात्मक जोड़ों के आधार पर वर्गानुसार संख्या एवं क्षेत्रफल	33 से 34
तालिका-25	जनपद में विकास खण्डवार कृषि यन्त्रा एवं उपकरण	34
तालिका-26	जनपद में विकास खण्डवार उर्वरक वितरण (मी0टन में)	35
तालिका-27	जनपद में विकास खण्डवार कृषि से सम्बन्धित कुछ मुख्य सुविधायें	35 से 36
तालिका-28	जनपद में उद्यान भण्डारों की संख्या एवं क्षमता	36
IV-पशुपालन एवं मत्स्य		
तालिका-29	जनपद में विकास खण्डवार पशुधन एवं कुक्कुट आदि पक्षियों की संख्या	37 से 39
तालिका-30	जनपद में विकास खण्डवार पशुचिकित्सालय एवं अन्य सेवायें (संख्या)	39 से 40

तालिका संख्या	विषय	पृष्ठ संख्या
तालिका-31	मत्स्य पालन	40
V-सहकारिता		
तालिका-32	जनपद में विकास खण्डवार प्रारम्भिक कृषि, ऋण सहकारी समितियाँ	41
तालिका-33	जनपद में अन्य सहकारी समितियाँ	42
तालिका-34	जनपद में सहकारी बैंक एवं सहाकारी कृषि ग्राम्य विकास बैंक	43
VI-उद्योग		
तालिका-35	जनपद में विकास खण्डवार औद्योगिककरण की प्रगति	43
तालिका-36,36.1	विभिन्न प्रकार के संस्थाओं के अधीन कार्यशील औद्योगिक इकाईयाँ	44
तालिका-37	जनपद में औद्योगिक आस्थान	45
VII-सामान्य शिक्षा एवं सामाज शिक्षा		
तालिका-38	जनपद में विकास खण्डवार मान्यता प्राप्त शिक्षण संस्थाओं की संख्या	45
तालिका-39	जनपद में विकास खण्डवार मान्यता प्राप्त शिक्षा संस्थाओं में स्तरवार विद्यार्थी संख्या	46 से 47
तालिका-40	जनपद में विकास खण्डवार मान्यता प्राप्त शिक्षा संस्थाओं में शिक्षक	47 से 48
तालिका-41	जनपद में विकास खण्डवार प्राविधिक शिक्षा संस्थान, औद्योगिक प्रशिक्षण संस्थान, शिक्षक प्रशिक्षण संस्थान तथा उसमें भर्ती	48
तालिका-42	जनपद में समाज शिक्षा, महिला एवं बाल कार्यक्रमों की स्थिति	49
VIII-सार्वजनिक स्वास्थ्य एवं परिवार कल्याण		
तालिका-43	जनपद में एलोपैथिक चिकित्सालय एवं औषधालय	49
तालिका-44	जनपद में विकास खण्डवार एलोपैथिक चिकित्सालय एवं औषधालय	49
तालिका-45	जनपद में विकास खण्डवार आयुर्वेदिक, यूनानी तथा होम्योपैथिक चिकित्सा सेवा	50
तालिका-46	जनपद में विकास खण्डवार परिवार एवं मातृ शिशु कल्याण केन्द्र	50
IX-विद्युत		
तालिका-47	जनपद में विभिन्न कार्यों में विद्युत उपभोग	51
तालिका-48	जनपद में विकास खण्डवार विद्युतीकृत ग्राम, नगर एवं अनुसूचित जाति बस्तियां तथा विद्युतीकरण से अवेसित अनुसूचित जाति बस्तियां संख्या	51
X-परिवहन एवं संचार		
तालिका-49	जनपद में पक्की सड़कों की लम्बाई कि०मी० में	52
तालिका-50	जनपद विकास खण्डवार पक्की सड़कों की लम्बाई (कि०मी०)	52
तालिका-51	जनपद में विकास खण्डवार यातायात एवं संचार सेवायें	53
XI-संस्थागत वित्त		
तालिका-52	जनपद में विकास खण्डवार अनुसूचित व्यवसायिक बैंक तथा ग्रामीण बैंक शाखाओं की संख्या	53
तालिका-53	जनपद में व्यावसायिक बैंकों में जमा धनराशि एवं ऋण वितरण (ह०रू० में)	54
XII-जल सम्पूर्ति		
तालिका-54	जनपद में विकास खण्डवार ग्रामीण पेयजल की सुविधा की स्थिति	54 से 55
XIII-पंचायतीराज		
तालिका-55	जनपद में विकास खण्डवार न्याय पंचायत, ग्राम सभा एवं पंचायत घर	55
तालिका-56	ग्राम पंचायतों की आय	56

तालिका संख्या	विषय	पृष्ठ संख्या
XIV-भाव		
तालिका-57	जनपद में माह वार जिला केन्द्र से ग्रामीण फुटकर भाव वर्ष 2005	56 से 57
तालिका-58	जनपद में माह वार जिला केन्द्र से नगरीय फुटकर भाव वर्ष 2005	58
XV-विविध		
तालिका-59	जनपद में कर्मचारियों के आंकड़े 31 मार्च 2005 के अनुसार	59
तालिका-60	जनपद में सेवायोजन कार्यालय द्वारा किया गया कार्य	59
तालिका-61	आर्थिक गणना 2005	60
तालिका-62	अनुसूचित जाति एवं जन जाति के छात्रों को छात्रवृत्ति	60
XVI-नगरीय क्षेत्रों में उपलब्ध सुविधायें		
तालिका-63	नगरीय क्षेत्र में उपलब्ध सुविधाएं	61 से 63
XVII-विभिन्न सामाजिक सुविधाओं से दूरी		
तालिका-64	जनपद में विकास खण्डवार प्रमुख सुविधा केन्द्रों से दूरी के अनुसार ग्रामों की संख्या 31 मार्च 2006	64 से 74
तालिका-65	प्रमुख मदों की सूचनाओं के संकेतांक के अनुसार अवरोही क्रम में	75 से 77
XVIII-अन्य		
तालिका-66	31 मार्च 2005 की स्थिति के अनुसार जनपद में रेस्ट हाउसेज / गेस्ट हाउस	77
तालिका-67	जनपद में मुद्रणालयों की संख्या	77
XIX-उद्यान		
तालिका-68	उद्यान से सम्बन्धित सूचनायें वर्ष 2006-07	78
तालिका-69	जनपद में विकास खण्डवार सब्जी वितरण (कुन्तल) वर्ष 2006-07	78 से 79
तालिका-70	जनपद में फलों के अन्तर्गत आच्छादित क्षेत्रफल (है० में)	79 से 80
तालिका-71	सब्जी एवं फल उत्पादन के अन्तर्गत क्षेत्रफल (है०) उत्पादन (मै०टन) एवं उत्पादकता (मै०टन प्रति हैक्टर में) वर्ष 2006-07	80 से 81
तालिका-72	जनपद में विकास खण्डवार फल पौध विरण (संख्या) वर्ष 2006-07	81 से 82
XX-पर्यटन		
तालिका-73	31 मार्च 2007 की स्थिति के अनुसार जनपद में पर्यटन से सम्बन्धित सूचनायें	82
तालिका-74	जनगणना 2011 के अन्तिम आंकड़े	83
तालिका-75	जनपद में विकास खण्डवार तोंकों में पेयजल सुविधा (31-03-2012 की स्थिति)	83

सांख्यिकीय पत्रिका

जनपद-चमोली

वर्ष-2008



उत्तराखण्ड शासन

कार्यालय अर्थ एवं संख्याधिकारी,
जनपद-चमोली
उत्तराखण्ड

फोन : 01372-252229

E-mail : dstochamoli@rediffmail.com

तालिका - 1
जनपद एक दृष्टि में

क्र०सं०	मद	इकाई	अवधि	विवरण
1	2	3	4	5
1	भौगोलिक क्षेत्रफल	वर्ग किमी०	2001	8030.00
2.1	जनसंख्या			
2.1.1	पुरुष	संख्या ह० में	2001	183.75
2.1.2	स्त्री	संख्या ह० में	2001	186.61
2.1.3	योग	संख्या ह० में	2001	370.36
2.1.4	ग्रामीण	संख्या ह० में	2001	319.66
2.1.5	नगरीय	संख्या ह० में	2001	50.70
2.1.6	अनुसूचित जाति	संख्या ह० में	2001	67.54
2.1.7	अनुसूचित जनजाति	संख्या ह० में	2001	10.48
2.2	साक्षर व्यक्तियों की संख्या			
2.2.1	कुल	संख्या ह० में	2001	237.35
2.2.2	पुरुष	संख्या ह० में	2001	138.93
2.2.3	स्त्री	संख्या ह० में	2001	98.42
3	निर्वाचन क्षेत्रों की संख्या			
3.1	लोक सभा	संख्या	2011-12	1 (आंशिक)
3.2	विधान सभा	संख्या	2011-12	3
4	तहसीलों की संख्या	संख्या	2011-12	6
5	सामुदायिक विकासखण्ड	संख्या	2011-12	9
6	न्याय पंचायत	संख्या	2011-12	39
7	ग्राम पंचायत	संख्या	2011-12	601
8	ग्रामों की संख्या			
8.1	आबाद ग्रामों की संख्या	संख्या	2011-12	1154
8.2	गैर आबाद ग्रामों की संख्या	संख्या	2011-12	78
8.3	वन ग्राम	संख्या	2011-12	12
8.4	कुल ग्राम	संख्या	2011-12	1244
9	नगर एवं नगर समूह	संख्या	2011-12	8
10	नगर निगम	संख्या	2011-12	--
11	नगर पालिका परिषद	संख्या	2011-12	2
12	छावनी क्षेत्र	संख्या	2011-12	--
13	नगर पंचायत	संख्या	2011-12	6
14	सेन्सस टाउन	संख्या	2011-12	--
15	पुलिस स्टेशन			
15.1	ग्रामीण	संख्या	2011-12	2
15.2	नगरीय	संख्या	2011-12	5
16	बस स्टेशन/बस स्टॉप	संख्या	2011-12	239
17	रेलवे स्टेशन(हाल्ट सहित)	संख्या	2010-11	--
18	रेलवे लाइन की लम्बाई			
18.1	बडी लाइन	कि०मी०	2011-12	--

18.2	छोटी लाइन	कि०मी०	2011-12	--
19	डाकघर			
19.1	नगरीय	संख्या	2011-12	11
19.2	ग्रामीण	संख्या	2011-12	254
20	तारघर	संख्या	2011-12	3
21	टेलीफोन कनेक्शन	संख्या	2011-12	12699
22	व्यवसायिक बैंक			
22.1	राष्ट्रीयकृत बैंक शाखायें	संख्या	2011-12	40
22.2	अन्य	संख्या	2011-12	2
23	ग्रामीण बैंक शाखायें	संख्या	2011-12	30
24	सहकारी बैंक शाखायें	संख्या	2011-12	19
25	सहकारी कृषि एवं ग्राम्य विकास बैंक	संख्या	2011-12	--
26	सस्ते गल्ले की दुकान			
26.1	ग्रामीण	संख्या	2011-12	749
26.2	नगरीय	संख्या	2011-12	51
27	वायोगैस संयंत्र	संख्या	2011-12	565
28	शीत भण्डार	संख्या	2011-12	--
29	कृषि			
29.1	शुद्ध बोया गया क्षेत्रफल	ह०हेक्टेयर	2010-11	35
29.2	एक बार से अधिक बोया गया क्षेत्रफल	ह०हेक्टेयर	2010-11	18
29.3	शुद्ध सिंचित क्षेत्रफल	ह०हेक्टेयर	2010-11	2
29.4	सकल सिंचित क्षेत्रफल	ह०हेक्टेयर	2010-11	3
29.5	कृषि उत्पादन			
29.5.1	खाद्यान्न	ह०मी०टन	2010-11	65.48
29.5.2	गन्ना	ह०मी०टन	2010-11	--
29.5.3	तिलहन	ह०मी०टन	2010-11	0.756
29.5.4	आलू	ह०मी०टन	2010-11	23.17
30	जलवायु			
30.1	वर्षा			
30.1.1	सामान्य (टिहरी)	मि०मि०	2010	1208.60
30.1.2	वास्तविक (टिहरी)	मि०मि०	2010	699.20
30.2	तापमान			
30.2.1	उच्चतम (टिहरी)	सेन्टीग्रेड	2010	34.00
30.2.2	न्यूनतम (टिहरी)	सेन्टीग्रेड	2010	1.60

31	सिंचाई			
31.1	नहरों की लम्बाई	कि०मी०	2011-12	415
31.2	राजकीय नलकूप	संख्या	2011-12	--

31.3	व्यक्तिगत नलकूप तथा पम्पसेट	संख्या	2011-12	8
32	पशुपालन			
32.1	कुल पशुधन	संख्या	2007	386959
32.2	पशु चिकित्सालय	संख्या	2011-12	22
32.3	पशुधन सेवा केन्द्र	संख्या	2011-12	46
32.4.1	कृत्रिम गर्भाधान केन्द्र	संख्या	2011-12	21
32.4.2	कृत्रिम गर्भाधान उपकेन्द्र	संख्या	2011-12	--
33	सहकारिता			
33.1	प्रारम्भिक कृषि ऋण समितियां	संख्या	2011	54
33.2	समितियों के सदस्य	संख्या ह० में	2011-12	67
34	उद्योग			
34.1	औद्योगिक अधिनियम 1948 के अन्तर्गत पंजीकृत कार्यरत कारखाने	संख्या	2011-12	3
34.2	लघु औद्योगिक इकाईयां			
34.2.1	संख्या	संख्या	2011-12	70
34.2.2	कार्यरत व्यक्ति	संख्या	2011-12	243
35	शिक्षा			
35.1	जूनियर बेसिक स्कूल	संख्या	2011-12	1182
35.2	सीनियर बेसिक स्कूल	संख्या	2011-12	314
35.3	उच्चतर माध्यमिक विद्यालय	संख्या	2011-12	228
35.4	महाविद्यालय	संख्या	2011-12	4
35.5	स्नातकोत्तर महाविद्यालय	संख्या	2011-12	2
35.6	विश्वविद्यालय	संख्या	2011-12	--
35.7	औद्योगिक प्रशिक्षण संस्थान	संख्या	2011-12	8
35.8	पॉलीटेक्निक	संख्या	2011-12	2
36	जनस्वास्थ्य			
36.1	चिकित्सालय एवं औषाधायल			
36.1.1	ऐलोपैथिक	संख्या	2011-12	27
36.1.2	आयुर्वेदिक	संख्या	2011-12	61
36.1.3	होम्योपैथिक	संख्या	2011-12	8
36.1.4	यूनानी	संख्या	2011-12	--
36.2	प्राथमिक स्वास्थ्य केन्द्र	संख्या	2011-12	13
36.3.1	सामुदायिक स्वास्थ्य केन्द्र	संख्या	2011-12	5
36.3.2	परिवार एवं मातृ शिशु कल्याण केन्द्र	संख्या	2011-12	7
36.3.3	परिवार एवं मातृ शिशु कल्याण उपकेन्द्र	संख्या	2011-12	110
36.4	विशेष चिकित्सालय			
36.4.1	क्षय	संख्या	2011-12	1
36.4.2	कुष्ठ	संख्या	2011-12	--

36.4.3	संक्रामण रोग	संख्या	2011-12	--
37	पक्की सडकों की लम्बाई			
37.1	कुल सडकों की लम्बाई	कि०मी०	2011-12	1270
37.2	लो०नि०वि० द्वारा संघृत सडकों की लम्बाई	कि०मी०	2011-12	934
38	विद्युत			
38.1.1	विद्युतीकृत कुल ग्राम	संख्या	2011-12	1152
38.1.2	विद्युतीकृत आबाद ग्राम	संख्या	2011-12	1152
38.2	विद्युतीकृत नगर	संख्या	2011-12	8
38.3	विद्युतीकृत अनुसूचित जाति बस्तियां	संख्या	2011-12	855
38.4	विद्युतीकृत से असेवित अनु०जाति बस्तियां	संख्या	2011-12	275
39	नल/हैण्ड पम्प इण्डिया मार्क-2 लगाकर जल सम्पूर्ति के अन्तर्गत लाये गये			
39.1	ग्राम	संख्या	2011-12	1154
39.2	नगर	संख्या	2011-12	8
39.3	अभावग्रस्त ग्रामों की संख्या	संख्या	2011-12	--
39.4	नल/हैण्ड पम्प द्वारा पेयजल आपूर्ति से असेवित अनु०जाति बस्तियां	संख्या	2011-12	--
40	मनोरंजन			
40.1	सिनेमागृह	संख्या	2011-12	--
40.2	सिनेमागृह में सीटों की संख्या	संख्या	2011-12	--
41	राष्ट्रीय बचत में शुद्ध जमा धन	लाख रु०	2011-12	3264.03
42	जिला सेक्टर योजना पर कुल व्यय/परिव्यय			
42.1	परिव्यय	हजार रु०	2009-10	371400
			2010-11	371400
			2011-12	371400
42.2	व्यय	हजार रु०	2009-10	227441
			2010-11	309448
			2011-12	265931

तालिका-2
महत्वपूर्ण मदों के जिला विकास संकेतक

क्र०सं०	मद	अवधि	संकेतांक
1	2	3	4
1	कुल जनसंख्या में नगरीय जनसंख्या का प्रतिशत	2001	13.69
2	जनसंख्या का घनत्व (प्रति वर्ग कि०मी०)	2001	46.00
3	1991-01 दशक में जनसंख्या वृद्धि प्रतिशत	1991-01	-18.58
4	कुल जनसंख्या अनु०जाति०/जनजाति का प्रतिशत	2001	21.07
5	राज्य की कुल अनु०जाति की जनसंख्या में जनपद में अनु०जाति के व्यक्तियों का प्रतिशत	2001	3
6	लिंगानुपात (प्रति हजार पुरुषों पर महिलाओं की संख्या)	2001	1016
7	साक्षरता प्रतिशत		
7.1	कुल	2001	75.43
7.2	पुरुष	2001	89.66
7.3	स्त्री	2001	61.63
8	परिवार का औसत आकार		
8.1	ग्रामीण	2001	5
8.2	नगरीय	2001	4
8.3	योग	2001	5
9	कुल जनसंख्या में विकलांग व्यक्तियों का प्रतिशत	2001	2.71
10	कुल मुख्य कर्मकरों का जनसंख्या से प्रतिशत		
10.1	ग्रामीण	2001	25.19
10.2	नगरीय	2001	32.29
10.3	योग	2001	26.16
11	कृषि कर्मकरों का कुल जनसंख्या से प्रतिशत (कृषक तथा कृषि श्रमिक)	2001	16
12	कृषि श्रमिकों का कुल जनसंख्या से प्रतिशत	2001	0.13
13	कुल मुख्य कर्मकरों का प्रतिशत	2001	26.16
13.1	कृषक	2001	60.65
13.2	कृषि श्रमिक	2001	0.51
13.3	पारिवारिक उद्योग	2001	2.51
13.4	अन्य	2001	36.33
14	समस्त जोतों में लघु एवं सीमान्त जोतों का प्रतिशत	2005-06	92.17
15	समस्त जोतों के अन्तर्गत क्षेत्रफल में लघु एवं सीमान्त जोतों के अन्तर्गत क्षेत्रफल का प्रतिशत	2005-06	65.22
16	सीमान्त जोतों का औसत आकार (हेक्टेयर)	2005-06	0.34
17	समस्त जोतों का औसत आकार (हेक्टेयर)	2005-06	0.7
18	प्रति 100 हे० प्रतिवेदित क्षेत्रफल पर पशुधन संख्या	2007	45.43
19	प्रति 1000 जनसंख्या पर पशुधन संख्या	2007	1044.82
20	प्रति 100 जनसंख्या पर दूध देने वाले पशुओं की संख्या	2007	25.73
21	प्रति 1000 जनसंख्या पर कुक्कुट संख्या	2007	40.55
22	पंजीकृत कार्यरत कारखानों में प्रति लाख जनसंख्या पर लगे व्यक्तियों की संख्या	2011-12	716
23	पंजीकृत कार्यरत कारखानों में प्रति औद्योगिक श्रमिक एवं कर्मचारी पर उत्पादन का मूल्य	2011-12	--
24	पंजीकृत कार्यरत कारखानों में प्रति व्यक्ति औद्योगिक उत्पादन का मूल्य (₹)	2011-12	--
25	प्रति औद्योगिक कर्मकर आवर्धित मूल्य (हजार ₹)	2011-12	--

तालिका-2(ब)

क्र०म०	मद	2009-10	2010-11
1	2	3	4
1	कुल प्रतिवेदित क्षेत्रफल में वनों के अन्तर्गत क्षेत्रफल का प्रतिशत	59.42	59.41
2	कुल प्रतिवेदित क्षेत्रफल में शुद्ध बोये गये क्षेत्रफल का प्रतिशत	3.87	4.06
3	फसल सघनता	150.62	152.68
4	सकल बोये गये क्षेत्रफल में वाणिज्यक फसलों के अन्तर्गत क्षेत्रफल का प्रतिशत	8.81	8.81
5	खाद्यान फसलों की औसत उपज (कुन्तल में)	12.11	13.37
6	प्र०हे० उर्वरक उपभोग (कि०ग्रा० में)	0.25	0-23
7	प्रति व्यक्ति उत्पादन (कि०ग्रा०)		
7.1	अनाज	144.06	178.49
7.2	दालें	4.47	155.36
8	कृषि उपज का सकल मूल्य (` में)		
8.1	प्रति हेक्टे० शुद्ध बोये गये क्षेत्रफल पर (प्रचलित भावों पर)	55145	35030
8.2	प्रति व्यक्ति ग्रामीण (प्रचलित भावों पर)	5686	--
9	शुद्ध बोये गये क्षेत्रफल में शुद्ध सिंचित क्षेत्रफल का प्रतिशत	5.48	4.99
10	सकल बोये गये क्षेत्रफल में सकल सिंचित क्षेत्रफल का प्रतिशत	6.86	6.21
11	प्रति लाख शुद्ध बोये गये क्षेत्र पर कृषि उत्पादन मण्डियों की संख्या	--	--
12	प्रति हजार वर्ग कि०मी० पर शीतगृहों की संख्या	--	--
13	प्रति लाख जनसंख्या पर प्रारम्भिक कृषि सहकारी ऋण समितियों की संख्या	12.89	12.89
14	प्रति लाख जनसंख्या पर सहकारी कृषि एवं ग्राम्य विकास समितियों की संख्या	0	0
15	प्रति लाख जनसंख्या पर कृषि सहकारी क्रय-विक्रय समितियों की संख्या	12.89	12.89
16	वस्तु उत्पाद खण्डों से प्रति व्यक्ति शुद्ध उत्पाद	--	--
17	वस्तु उत्पाद खण्डों से प्रति व्यक्ति शुद्ध उत्पादन (प्रचलित भावों पर)	--	--
18	प्रचलित भावों पर कुल शुद्ध घरेलू उत्पाद में विनिर्माण खण्डों का प्रतिशत	--	--
19	कुल आबाद ग्रामों में विद्युतीकृत ग्रामों का प्रतिशत	98.96	98.96
20	कुल विद्युत उपभोग में कृषि खण्ड में उपयुक्त विद्युत का प्रतिशत	2.29	2
21	प्रति व्यक्ति विद्युत उपभोग (किलो वाट घंटा)	140.95	177.96
22	प्रति हेक्टे० शुद्ध बोये गये क्षेत्र पर कृषि खण्ड में उपयुक्त विद्युत (कि०वा०घं०)	41.51	45.04
23	प्रति लाख जनसंख्या पर स्कूल संख्या		
23.1	जूनियर बेसिक स्कूल	272.51	273.51
23.2	सीनियर बेसिक स्कूल	76.84	70.41
23.3	हायर सेकेन्ड्री स्कूल	44.86	49.16
23.4	डिग्री कॉलेज	0.95	0.95
23.5	स्नातकोत्तर महाविद्यालय	0.48	0.48

तालिका-2(ब)

क्र०म०	मद	2009-10	2010-11
1	2	3	4
24	अध्यापक छात्र अनुपात		
24.1	जूनियर बेसिक स्कूल	25.09	12.96
24.2	सीनियर बेसिक स्कूल	23.49	19.61
24.3	हायर सेकेन्ड्री स्कूल	13.07	14.75
24.4	डिग्री कॉलेज	238.7	309.70
24.5	स्नातकोत्तर महाविद्यालय	13.26	11.10
25	प्रति लाख जनसंख्या पर एलोचिकि,औष० तथा प्रा०स्वा०के० की संख्या	12.16	12.16
26	प्रति लाख जनसंख्या पर एलोचिकि,औष० तथा प्रा०स्वा०के० में शैय्याओं की सं०	130.14	115.02
27	प्रति परिवार एवं मातृ शिशु कल्याण केन्द्र/उपकेन्द्र पर औसत जनसंख्या	3775	3809
28	ऋण जमा अनुपात	28.42	30.33
29	कुल ऋण वितरण में प्राथमिक क्षेत्र के ऋण वितरण का प्रतिशत	98.51	75.33
30	प्रति व्यक्ति जमा धनराशि (₹)	14271.6	16476.98
31	प्रति व्यक्ति ऋण वितरण (₹)	4056.84	4687.05
32	प्रति व्यक्ति प्राथमिक क्षेत्र में ऋण वितरण (₹)	11235.44	4136.39
33	प्रति व्यक्ति (वाणिज्यक एवं ग्रामीण) शाखा पर जनसंख्या (हजार संख्या)	6.98	6.98
34	प्रति हजार वर्ग कि०मी० क्षेत्र पर पक्की सडकों की लम्बाई (कि०मी०)		
34.1	कुल	155.63	159.65
34.2	लो०नि०वि०	111.33	116.31
35	प्रति लाख जनसंख्या पर पक्की सडकों की लम्बाई (कि०मी०)		
35.1	कुल	335.35	346.15
35.2	लो०नि०वि०	213.32	222.91
36	प्रति हजार वर्ग कि०मी० क्षेत्र पर रेलवे लाइन की लम्बाई (कि०मी०)	--	--
37	प्रति सस्ते गल्ले की दुकान पर सेवित जनसंख्या (हजार में)	7.48	1.80
38	प्रति लाख जनसंख्या पर तारघरों की संख्या	0.71	0.71
39	प्रति लाख जनसंख्या पर टेलीफोन कनेक्शनों की संख्या	2971.34	2746.30
40	प्रति लाख जनसंख्या पर डाकघरों की संख्या	63.23	63.24
41	प्रति सिनेमा गृह पर जनसंख्या हजार में	--	--
42	प्रति व्यक्ति जिल योजना व्यय/परिव्यय (₹)		
42.1	परिव्यय	886.24	886.24
42.2	वास्तविक व्यय	542.73	738.42

2011.12
5
0
0
0
0
0
0
0
0
0
0
0
0
0
--
--
0
0
--
--
13.80
0.00
13.80
--
--
--
99.82
0.89
208.89
21.11
302.21
80.28
58.29
1.02
0.51

2011.12
5
20.59
28.19
14.20
203.29
40.78
,11.50
108.91
33.42
29.00
78.58
80059
9881
7765
5.43
159.65
116.31
346.15
222.91
--
1.24
0.73
3246.88
16.62
--
4878.75
3493.30

तालिका -3
कुछ प्रमुख मदों के विकासखण्डवार संकेतक

क्र०सं०	विकासखण्ड का नाम	जनसंख्या का घनत्व प्रति वर्ग किमी० 2001	अनु०जाति/जनजाति का कुल जनसंख्या से प्रतिशत 2001	कुल मुख्य कर्मकरों का कुल जनसंख्या से प्रतिशत 2001	कृषि में लगे कर्मकरों का कुल मुख्य कर्मकरों से प्रतिशत 2001	पारिवारिक उद्योग में कर्मकरों का मुख्य कर्मकरों से प्रतिशत 2001	साक्षार व्यक्तियों का कुल जनसंख्या से प्रतिशत 2001
1	2	3	4	5	6	7	8
1	जोशीमठ	6.84	32.68	30.30	56.20	7.70	73.80
2	कर्णप्रयाग	117.65	18.75	21.80	64.08	1.98	77.00
3	दशोली	46.32	30.07	17.12	51.32	8.54	75.91
4	घाट	118.64	21.78	34.51	85.28	1.83	64.90
5	नारायणबगड	148.95	19.86	32.42	80.21	0.90	74.22
6	गैरसैण	144.87	14.16	20.82	75.98	0.94	70.89
7	थराली	124.44	20.79	25.62	61.39	1.40	76.00
8	देवाल	45.23	21.54	31.79	80.70	1.18	70.38
9	पोखरी	71.08	16.58	21.28	68.25	2.08	76.87
	समस्त विकासखण्ड	45.85	20.90	25.18	70.86	2.59	73.39

तालिका -3 क्रमशः

3/2

क्र०सं०	विकासखण्ड का नाम	सकल बोये गये क्षेत्रफल का शुद्ध बोये क्षेत्रफल से प्रतिशत			खाद्यान फसलों के अन्तर्गत क्षेत्रफल का सकल बोये क्षेत्रफल से प्रतिशत		
		2000-01	2009-10	2010-11	2000-01	2009-10	2010-11
1	2	9	10	11	12	13	14
1	जोशीमठ	136.59	137.52	130.38	51.29	72.58	73.49
2	कर्णप्रयाग	157.50	157.73	159.87	88.14	89.82	90.96
3	दशोली	136.03	132.46	134.26	91.42	91.20	92.34
4	घाट	173.21	173.44	175.82	76.40	93.49	94.67
5	नारायणबगड	131.12	134.36	136.26	74.57	84.92	85.99
6	गैरसैण	159.94	160.24	162.43	89.02	91.24	92.31
7	थराली	118.31	117.94	119.54	86.53	98.71	99.95
8	देवाल	141.02	141.17	143.19	76.30	95.05	96.17
9	पोखरी	203.28	204.08	206.90	96.98	100.09	101.36
10	समस्त विकासखण्ड	150.43	150.62	152.68	86.93	91.47	92.62

तालिका -3 क्रमशः

3/3

क्र०सं०	विकासखण्ड का नाम	प्रति हे० सकल बोये गये क्षेत्रफल पर उर्वरक का उपयोग (कि०ग्रा०)			सकल सिंचित क्षेत्रफल का शुद्ध सिंचित क्षेत्रफल से प्रतिशत		
		2000-01	2010-11	2011-12	2000-01	2009-10	2010-11
1	2	15	16	17	18	19	20
1	जोशीमठ	39.71	13.29	12.49	196.77	210.61	212.69
2	कर्णप्रयाग	7.18	2.65	2.49	188.46	197.72	193.14
3	दशोली	3.66	2.33	2.19	167.54	175.24	176.65
4	घाट	3.06	0.33	0.32	151.92	161.40	161.82
5	नारायणबगड	3.86	1.11	1.04	203.06	213.55	215.12
6	गैरसैण	5.44	4.12	3.87	166.67	177.21	178.64
7	थराली	5.45	4.77	4.48	183.85	192.09	192.94
8	देवाल	5.89	2.77	2.6	152.94	156.09	158.97
9	पोखरी	2.27	1.61	1.52	170.38	178.03	178.92
	समस्त विकासखण्ड	6.55	3.16	3.89	179.70	188.64	189.94

तालिका-3क्रमशः

3/4

क्र०सं०	विकासखण्ड का नाम	शुद्ध सिंचित क्षेत्रफल का शुद्ध बोये गये क्षेत्रफल से प्रतिशत			राजकीय नहरों द्वारा शुद्ध सिंचित क्षेत्रफल का कुल शुद्ध सिंचित क्षेत्रफल से प्रतिशत		
		2000-01	2009-10	2010-11	2000-01	2009-10	2010-11
1	2	21	22	23	24	25	26
1	जोशीमठ	2.71	3.01	2.74	17.74	31.82	26.98
2	कर्णप्रयाग	8.43	9.61	8.77	24.89	43.69	37.36
3	दशोली	3.90	3.97	3.61	34.55	61.65	52.79
4	घाट	2.91	3.32	3.05	42.31	57.89	49.09
5	नारायणबगड	3.61	4.55	4.15	14.28	25.23	21.46
6	गैरसैण	3.92	4.44	4.05	31.82	56.74	48.54
7	थराली	4.34	4.98	4.55	16.77	34.46	29.41
8	देवाल	1.82	2.29	2.07	32.35	56.10	48.72
9	पोखरी	7.62	8.76	8.07	27.71	50.00	42.47
	समस्त विकासखण्ड	4.80	5.48	4.99	25.76	45.71	39.02

तालिका-3क्रमशः

3/5

क्र०सं०	विकासखण्ड का नाम	कुल नलकूपों द्वारा शुद्ध सिंचित क्षेत्रफल का कुल शुद्ध सिंचित क्षेत्रफल से प्रतिशत			प्रति सौ आबाद ग्रामों पर बायो गैस संयंत्रों की संख्या		
		2000-01	2009-10	2010-11	2000-01	2010-11	2011-12
1	2	27	28	29	30	31	32
1	जोशीमठ	--	--	--	25.88	35.87	33.94
2	कर्णप्रयाग	--	--	--	25.98	39.02	142.5
3	दशोली	--	--	--	54.55	72.07	114.07
4	घाट	--	--	--	41.38	61.36	20.96
5	नारायणबगड	--	--	--	30.28	46.58	16.72
6	गैरसैण	--	--	--	21.86	33.03	15.81
7	थराली	--	--	--	30.00	55.56	22.62
8	देवाल	--	--	--	36.76	59.15	26.83
9	पोखरी	--	--	--	35.34	54.89	15.59
	समस्त विकासखण्ड	--	--	--	31.75	47.83	48.70

तालिका-3क्रमशः

3/6

क्र०सं०	विकासखण्ड का नाम	विद्युतीकृत ग्रामों का कुल आबाद ग्रामों से प्रतिशत		
		2000-01	2010-11	2011-12
1	2	33	34	35
1	जोशीमठ	72.90	98.91	92.82
2	कर्णप्रयाग	72.90	97.56	100.00
3	दशोली	88.18	99.09	100.00
4	घाट	66.66	100.00	100.00
5	नारायणबगड	65.49	97.95	100.00
6	गैरसैण	75.81	100.00	100.00
7	थराली	74.44	100.00	100.00
8	देवाल	45.59	95.77	100.00
9	पोखरी	90.91	100.00	100.00
	समस्त विकासखण्ड	76.37	98.96	99.82

तालिका-3 क्रमशः

3/7

क्र०सं०	विकासखण्ड का नाम	प्रति लाख जनसंख्या पर कुल पक्की सडकों की लम्बाई (किमी०)			प्रति हजार वर्ग कि०मी० पर कुल पक्की सडकों की लम्बाई (किमी०)		
		2000-01	2010-11	2011-12	2000-01	2010-11	2011-12
1	2	36	37	38	39	40	41
1	जोशीमठ	861.18	884.00	888.65	50.34	56.91	56.91
2	कर्णप्रयाग	321.54	52.43	527.34	354.11	579.37	579.37
3	दशोली	386.22	440.57	445.34	161.01	191.54	192.71
4	घाट	227.88	332.35	336.55	229.68	374.17	374.17
5	नारायणबगड	251.00	141.94	141.34	349.28	197.31	197.31
6	गैरसैण	378.74	325.42	337.49	479.12	441.38	457.47
7	थराली	232.90	223.53	224.53	253.68	262.07	262.06
8	देवाल	185.98	278.26	276.94	74.36	116.79	116.78
9	पोखरी	278.09	302.86	299.29	184.63	199.72	199.71
	समस्त विकासखण्ड	339.05	375.55	377.73	139.01	155.63	117.36

तालिका-3क्रमशः

3/8

क्र०सं०	विकासखण्ड का नाम	प्रति लाख जनसंख्या पर लो० नि०वि० द्वारा संघृत पक्की सडकों की लम्बाई (कि०मी०)			प्रति हजार वर्ग कि०मी० पर लो०नि०वि० द्वारा संघृत पक्की सडकों की लम्बाई (कि०मी०)		
		2000-01	2010-11	2011-12	2000-01	2010-11	2011-12
1	2	42	43	44	45	46	47
1	जोशीमठ	164.71	180.00	180.948	9.63	11.59	1.81
2	कर्णप्रयाग	244.37	409.52	414.17	269.12	455.03	4.14
3	दशोली	328.89	367.57	369.30	137.11	159.81	3.50
4	घाट	227.88	332.35	336.55	229.68	374.17	3.37
5	नारायणबगड	251.00	93.55	93.15	349.28	130.04	0.93
6	गैरसैण	378.74	325.42	325.62	479.12	441.38	3.25
7	थराली	232.90	152.94	15.36	253.68	179.31	1.53
8	देवाल	185.98	273.91	272.6	74.36	114.96	2.72
9	पोखरी	278.09	277.14	273.93	184.63	182.76	2.78
	समस्त विकासखण्ड	270.05	281.82	278.42	110.72	120.82	125.52

तालिका-3क्रमशः

3/9

क्र०सं०	विकासखण्ड का नाम	प्रति लाख जनसंख्या पर एलोपैथिक चिकित्सालय/औषधालय एवं प्राथमिक स्वास्थ्य केन्द्रों तथा सामुदायिक स्वास्थ्य केन्द्रों की संख्या			प्रति लाख जनसंख्या पर एलोपैथिक चिकित्सालय/औषधालय एवं प्राथमिक स्वास्थ्य केन्द्रों/सामुदायिक स्वास्थ्य केन्द्रों में उपलब्ध शैय्याओं की संख्या		
		2000-01	2010-11	2011-12	2000-01	2010-11	2011-12
1	2	48	49	50	51	52	53
1	जोशीमठ	28.24	24.00	24.00	112.94	96.00	96.00
2	कर्णप्रयाग	10.29	11.50	11.50	41.16	47.62	47.62
3	दशोली	6.03	5.46	5.46	24.14	21.62	21.62
4	घाट	14.02	14.71	14.71	70.12	58.82	58.82
5	नारायणबगड	6.88	6.45	6.45	41.26	25.81	25.81
6	गैरसैण	9.71	8.47	8.47	42.73	77.97	77.97
7	थराली	20.25	17.65	17.65	87.76	147.06	147.06
8	देवाल	14.68	13.04	13.04	58.73	52.17	52.17
9	पोखरी	9.07	5.71	5.71	36.27	97.14	97.14
	समस्त विकासखण्ड	12.26	14.11	14.11	53.24	69.59	69.59

तालिका-3क्रमशः

3/10

क्र०सं०	विकासखण्ड का नाम	प्रति लाख जनसंख्या पर प्राथमिक स्वास्थ्य केन्द्रों की संख्या			प्रति लाख जनसंख्या पर जूनियर बेसिक स्कूलों की संख्या		
		2000-01	2010-11	2011-12	2000-01	2010-11	2011-12
1	2	54	55	56	57	58	59
1	जोशीमठ	4.71	4.00	4.00	447.06	468.00	414.17
2	कर्णप्रयाग	--	2.38	2.38	357.56	350.00	392.49
3	दशोली	3.02	2.70	2.70	283.63	305.41	363.87
4	घाट	3.51	5.88	5.88	269.95	314.71	399.09
5	नारायणबगड	6.88	6.45	6.45	237.24	306.45	305.16
6	गैरसैण	3.88	3.39	3.39	231.13	272.88	281.53
7	थराली	3.38	2.94	2.94	259.90	297.06	316.14
8	देवाल	4.89	4.35	4.35	357.28	408.70	411.07
9	पोखरी	3.02	--	--	290.18	362.86	364.23
	समस्त विकासखण्ड	3.50	3.45	3.45	293.87	332.92	343.91

तालिका-3क्रमशः

3/11

क्र०सं०	विकासखण्ड का नाम	प्रति लाख जनसंख्या पर सीनियर बेसिक स्कूलों की संख्या			प्रति लाख जनसंख्या पर हायर सेकेण्ड्री स्कूलों की संख्या		
		2000-01	2010-11	2011-12	2000-01	2010-11	2011-12
1	2	60	61	62	63	64	65
1	जोशीमठ	103.53	112.00	116.61	32.94	56.00	68.36
2	कर्णप्रयाग	56.59	64.29	93.91	56.59	71.43	77.05
3	दशोली	66.38	59.46	76.03	30.17	56.76	62.46
4	घाट	52.59	70.59	62.54	24.54	41.18	53.61
5	नारायणबगड	48.14	64.52	77.09	55.01	64.52	73.88
6	गैरसैण	40.79	74.58	96.67	36.90	52.54	57.66
7	थराली	50.63	100.00	94.54	40.50	55.88	62.04
8	देवाल	88.10	121.74	71.63	34.26	60.87	73.56
9	पोखरी	51.39	122.88	101.64	36.27	60.00	59.29
	समस्त विकासखण्ड	58.14	84.64	90.52	38.88	57.68	64.52

तालिका-3क्रमशः

3/12

क्र०सं०	विकासखण्ड का नाम	प्रति व्यवसायिक बैंक शाखा पर जनसंख्या		
		2000-01	2010-11	2011-12
1	2	66	67	68
1	जोशीमठ	--	8289	24867
2	कर्णप्रयाग	19436	13843	20765
3	दशोली	33142	5260	9207
4	घाट	28524	16788	33576
5	नारायणबगड	14542	6226	15565
6	गैरसैण	17162	11792	19654
7	थराली	9876	11282	8462
8	देवाल	20432	7703	23110
9	पोखरी	16542	8854	17708
	समस्त विकासखण्ड	19034	9122	15983

सामान्य सूचनायें

तालिका- 4

जनपद के विकासखण्डवार कुछ सामान्य सूचनायें वर्ष 2011-12

विकासखण्ड का नाम	तहसील का नाम	सम्बन्धित लोक क्षेत्र का क्रमांक व नाम	सम्बन्धित विधानसभा क्षेत्र का क्रमांक व नाम	जिला मुख्यालय से विकास खण्ड की दूरी	ग्राम पंचायत विकास अधिकारी क्षेत्र संख्या
1	2	3	4	5	6
जोशीमठ	जोशीमठ	2गढवाल	4बद्रीनाथ	64	52
कर्णप्रयाग	कर्णप्रयाग	2गढवाल	6कर्णप्रयाग	41	94
दशोली	चमोली	2गढवाल	4बद्रीनाथ	11	65
घाट	चमोली	2गढवाल	5थराली (अ0जा0)	40	52
नारायणबगड	थराली	2गढवाल	5थराली (अ0जा0)	69	70
गैरसैण	गैरसैण	2गढवाल	6कर्णप्रयाग	89	95
थराली	थराली	2गढवाल	5थराली (अ0जा0)	85	53
देवाल	थराली	2गढवाल	5थराली (अ0जा0)	96	44
पोखरी	पोखरी	2गढवाल	4बद्रीनाथ	65	76
समस्त विकासखण्ड					601
नगरीय					0
योग जनपद					601

तालिका- 4 क्रमशः

4/2

विकासखण्ड का नाम	विकासखण्ड कार्यालय से निकटतम रेलवे स्टेशन की दूरी		सिनेमाघर संख्या	पुलिस स्टेशन (थाना) संख्या	सस्ते गल्ले की दुकानों की संख्या
	नाम	दूरी (किमी0)			
1	7	8	9	10	11
जोशीमठ	ऋषिकेश	257	0	0	59
कर्णप्रयाग	ऋषिकेश	173	0	0	146
दशोली	ऋषिकेश	204	0	0	66
घाट	ऋषिकेश	201	0	0	80
नारायणबगड	ऋषिकेश	200	0	0	87
गैरसैण	ऋषिकेश	221	0	0	115
थराली	ऋषिकेश	216	0	1	55
देवाल	ऋषिकेश	228	0	0	63
पोखरी	ऋषिकेश	202	0	1	78
समस्त विकासखण्ड			0	2	749
नगरीय			0	5	51
योग जनपद			0	7	800

तालिका-5

जनपद में जनसंख्या 2001 एवं उसके बाद आधारभूत आंकड़े सर्वेक्षण 2011-12 के अनुसार ग्रामों का विकासखण्डवार विवरण

विकासखण्ड	जनसंख्या 2001 के अनुसार ग्रामों की संख्या			31-3-2012 की स्थिति के अनुसार ग्रामों की संख्या			2001 की जनगणना के बाद नगर क्षेत्र में स्थानान्तरित ग्रामों की संख्या एवं उनके नाम	अभ्युक्ति
	आबाद	गैर आबाद	कुल	आबाद	गैर आबाद	कुल		
1	2	3	4	5	6	7	8	9
जोशीमठ	92	6	98	92	6	98	0	
कर्णप्रयाग	205	16	221	205	16	221	0	
दशोली	111	11	122	111	11	122	0	
घाट	88	9	97	88	9	97	0	
नारायणबगड	146	6	152	146	6	152	0	
गैरसैण	218	14	232	218	14	232	0	
थराली	90	2	92	90	2	92	0	
देवाल	71	3	74	71	3	74	0	
पोखरी	133	7	140	133	7	140	0	
योग ग्रामीण	1154	74	1228	1154	74	1228	0	
वन	12	4	16	12	4	16	0	
योग जनपद	1166	78	1244	1166	78	1244	0	

II- क्षेत्रफल एवं जनसंख्या

तालिका-6

जनपद की ग्रामीण जनसंख्या की प्रति 10 वर्ष की जनसंख्या वृद्धि (जनगणना-2001)

वर्ष / विकासखण्ड	ग्रामीण जनसंख्या			गत दशक में प्रतिशत वृद्धि
	व्यक्ति	पुरुष	स्त्री	
1	2	3	4	5
1981	335172	160364	174808	19.54
1991	286550	140475	146075	-14.5
2001	319656	154197	165459	11.55
विकासखण्डवार 2001				
जोशीमठ	24869	13120	11749	17.03
कर्णप्रयाग	41529	19587	21942	6.83
दशोली	36826	18219	18607	11.12
घाट	33576	16366	17210	17.71
नारायणबगड	31131	14371	16760	7.04
गैरसैण	58964	27677	31287	14.52
थराली	33848	16574	17274	14.25
देवाल	23110	11205	11905	13.11
पोखरी	35417	16752	18665	7.05
योग विकासखण्ड	319270	153871	165399	11.83
वन	386	326	60	-63.1
योग ग्रामीण	319656	154197	165459	11.55

तालिका-7

जनपद में विकासखण्डवार क्षेत्रफल,आवासीय मकान एवं परिवार, अनु0जाति एवं जनजाति की संख्या

वर्ष / विकासखण्ड	क्षेत्रफल वर्ग (कि0मी0)	आवासीय मकानों की संख्या	परिवारों की संख्या	कुल जनसंख्या		
				कुल	पुरुष	स्त्री
1	2	3	4	5	6	7
1981	9125	77656	77656	364346	178343	186003
1991	7519.50	64209	65196	325247	164129	161118
2001	8030	76323	77381	370359	183745	186614
विकासखण्डवार 2001						
जोशीमठ	3883	--	5402	24869	13120	11749
कर्णप्रयाग	378	--	9090	41529	19587	21942
दशोली	851	--	7705	36826	18219	18607
घाट	302	--	6494	33576	16366	17210
नारायणबगड	223	--	6705	31131	14371	16760
गैरसैण	435	--	11470	58964	27677	31287
थराली	290	--	6670	33848	16574	17274
देवाल	548	--	4547	23110	11205	11905
पोखरी	530.75	--	7960	35417	16752	18665
समस्त विकासखण्ड	7440.75	--	66043	319270	153871	165399
वन	517	--	144	386	326	60
ग्रामीण क्षेत्र	7957.75	65216	66187	319656	154197	165459
नगरीय	72.25	11107	11194	50703	29548	21155
योग जनपद	8030	76323	77381	370359	183745	186614

तालिका-7क्रमशः

7 / 2

वर्ष / विकासखण्ड	अनुसूचित जाति की जनसंख्या			अनुसूचित जनजाति की जनसंख्या		
	कुल	पुरुष	स्त्री	कुल	पुरुष	स्त्री
1	8	9	10	11	12	13
1981	62886	31968	30918	9164	4475	4689
1991	57551	29295	28256	10085	4873	5212
2001	67539	33991	33548	10484	5083	5401
विकासखण्डवार 2001						
जोशीमठ	3700	1900	1800	4428	2124	2304
कर्णप्रयाग	7312	3550	3762	473	220	253
दशोली	9106	4624	4482	1966	910	1056
घाट	6889	3464	3425	423	194	229
नारायणबगड	6148	2976	3172	36	25	11
गैरसैण	8252	3970	4282	97	46	51
थराली	6827	3415	3412	210	111	99
देवाल	4939	2495	2444	39	20	19
पोखरी	5821	2925	2896	50	30	20
समस्त विकासखण्ड	58994	29319	29675	7722	3680	4042
वन	21	19	2	8	8	--
ग्रामीण क्षेत्र	59015	29338	29677	7730	3688	4042
नगरीय	8524	4653	3871	2754	1395	1359
योग जनपद	67539	33991	33548	10484	5083	5401

नोट:- जनपद का भौगोलिक क्षेत्रफल भारत के महासर्वेक्षक द्वारा आपूर्ति किये गये जनपद के भौगोलिक क्षेत्रफल में से नगरीय क्षेत्र घटाने के बाद किया गया है। विकासखण्डों का भौगोलिक क्षेत्रफल राजस्व परिषद द्वारा आपूर्ति किये गये प्रतिवेदित क्षेत्रफल पर आधारित है अतएव विकासखण्डों के भौगोलिक क्षेत्रफल का योग जनपद के ग्रामीण क्षेत्रफल से भिन्न है।

तालिका-8

जनपद में विकासखण्डवार जनसंख्या का आर्थिक वर्गीकरण

वर्ष / विकासखण्ड	मुख्य कर्मकर					सीमान्त कर्मकर	कुल कर्मकर
	कृषक	कृषि श्रमिक	पारिवारिक उद्योग	अन्य	कुल		
1	2	3	4	5	6	7	8
1981	131921	546	3172	27386	163025	19418	182443
1991	94777	1191	2048	36201	134217	17383	151600
2001	58773	492	2434	35201	96900	67829	164729
विकासखण्डवार 2001							
जोशीमठ	4202	33	580	2720	7535	4407	11942
कर्णप्रयाग	5758	43	179	3073	9053	9979	19032
दशोली	3225	10	538	2530	6303	10116	16419
घाट	9840	41	212	1494	11587	4227	15814
नारायणबगड	8080	15	91	1906	10092	4240	14332
गैरसैण	9306	23	116	2833	12278	14880	27158
थराली	5264	60	121	3228	8673	5749	14422
देवाल	5908	20	87	1331	7346	3148	10494
पोखरी	5073	71	157	2236	7537	8392	15929
समस्त विकासखण्ड	56656	316	2081	21351	80404	65138	145542
वन	21	2	1	102	126	179	305
ग्रामीण क्षेत्र	56677	318	2082	21453	80530	65317	145847
नगरीय	2096	174	352	13748	16370	2512	18882
योग जनपद	58773	492	2434	35201	96900	67829	164729

तालिका-9

जनपद में जनगणना के अनुसार प्रतिदशक आबाद ग्रामों की संख्या, जनसंख्या तथा प्रतिदशक प्रतिशत अन्तर

(1901-2001)

जनगणना वर्ष	आबाद ग्रामों की संख्या	जनसंख्या			प्रतिदशक प्रतिशत अन्तर		
		कुल	ग्रामीण	नगरीय	कुल	ग्रामीण	नगरीय
1	2	3	4	5	6	7	8
1901	0	145670	145670	--	--	--	--
1911	0	162703	162703	--	11.69	11.69	--
1921	0	164584	164584	--	1.16	1.16	--
1931	0	181103	181103	--	10.04	10.04	--
1941	0	204248	204248	--	12.78	12.78	--
1951	0	216972	216972	--	6.23	6.23	--
1961	1415	253137	253137	--	16.67	16.67	--
1971	1488	292571	280365	12206	15.58	10.76	--
1981	1516	364346	335172	29174	24.53	19.55	139.01
1991	1569	454871	414331	40540	24.85	23.62	38.96
2001	1154	370359	319656	50703	-18.58	-22.85	25.07
1901-2001					154.25	119.44	--

नोट:- जनगणना 1901 से 1991 तक की जनसंख्या में जनपद रुद्रप्रयाग की सूचनाये भी सम्मिलित है। वर्ष 2001 की सूचना में चमोली से रुद्रप्रयाग के अलग हुये भू-भाग के कारण सूचना में कमी प्रदर्शित हो रही है।

तालिका-10
जनपद में मातृ भाषा के अनुसार जनसंख्या (जनगणना 1991)

भाषायें	कुल	कुल जनसंख्या का प्रतिशत
1	2	3
1-हिन्दी	442856	98.52
2-उर्दू	628	0.14
3-पंजाबी	1166	0.26
4-बंगाली	162	0.04
5-अन्य	4670	1.04

नोट:- उपरोक्त आँकड़ों में संस्थागत परिवारों के भाषा सम्बन्धी सम्मिलित न होने के कारण इनका मिलान कुल जनसंख्या से नहीं होगा।

तालिका-11
जनपद में प्रमुख धर्मानुसार जनसंख्या (जनगणना-2001)

प्रमुख धार्मिक सम्प्रदाय	जनसंख्या			कुल जनसंख्या में प्रतिशत
	कुल	ग्रामीण	नगरीय	
1	2	3	4	5
1-हिन्दू	365396	316804	48592	98.66
2-मुस्लिम	3725	2053	1672	1.01
3-इसाई	240	109	131	0.06
4-सिक्ख	439	215	224	0.12
5-बौद्ध	171	129	42	0.05
6-जैन	26	8	18	0.01
7-अन्य	0	0	0	0
8-धर्म नहीं बताया	362	338	24	0.1
योग	370359	319656	50703	100.01

तालिका-12
जनपद में आयु वर्गानुसार जनसंख्या (जनगणना-2001)

आयु वर्ग	कुल		ग्रामीण		नगरीय	
	पुरुष	स्त्रियां	पुरुष	स्त्रियां	पुरुष	स्त्रियां
1	2	3	4	5	6	7
सभी आयु	183745	186614	154197	165459	29548	21155
00-04	19461	18283	17457	16508	2004	1775
05-09	22963	21512	19996	19155	2967	2357
10-14	24752	23749	21421	20963	3331	2786
15-19	21315	21287	17801	18737	3514	2550
20-24	14975	17123	11662	14874	3313	2249
25-29	12399	14147	9650	12140	2749	2007
30-34	11103	11603	8385	9940	2708	1663
35-39	10594	11433	8083	9812	2501	1621
40-44	8713	9053	6872	7947	1841	1106
45-49	7884	8127	6374	7291	1510	836
50-54	7009	6815	5908	6216	1101	599
55-59	5374	5538	4643	5112	731	426
>=60	17203	17944	15925	16764	1278	1180

नोट:- सभी आयुवर्ग में आयु नहीं बताये के आंकड़े भी सम्मिलित है।

तालिका-13

जनपद में वर्गानुसार एवं वैवाहिक स्थिति के अनुसार स्त्री/पुरुष की संख्या (जनगणना-2001)

आयु वर्ग	अविवाहित		शादीशुदा		विधवा/विधुर	
	स्त्री	पुरुष	स्त्री	पुरुष	स्त्री	पुरुष
1	2	3	4	5	6	7
सभी आयु	90332	105939	80334	73762	15483	3854
00-09	39795	42424	--	--	--	--
10-14	23501	24660	218	86	23	3
15-19	18824	20895	2433	414	13	2
20-24	5411	10903	11582	4051	89	10
25-29	510	3593	13357	8756	207	37
30-34	113	653	11069	10355	367	74
35-39	63	204	10663	10248	645	108
40-44	42	167	8141	8389	810	133
45-49	27	127	7008	7512	1055	220
50-54	24	107	5150	6567	1602	319
55-59	17	85	4002	4947	1502	334
60-64	26	100	3026	4780	2629	586
65-69	27	69	1801	3134	2192	577
>=70	1952	1952	1884	4523	4349	1451

तालिका-13 क्रमशः

13/2

आयु वर्ग	तलाकशुदा/सम्बन्ध विच्छेद	
	स्त्री	पुरुष
1	8	9
सभी आयु	465	190
00-09	--	--
10-14	7	3
15-19	17	4
20-24	41	11
25-29	73	13
30-34	54	21
35-39	62	34
40-44	60	24
45-49	37	25
50-54	39	16
55-59	17	8
60-64	25	11
65-69	13	10
>=70	20	10

नोट:- सभी आयुवर्ग में आयु नहीं बताये के आंकड़े भी सम्मिलित है।

तालिका-14

जनपद में आयु वर्गानुसार एवं शैक्षिक स्तरवार स्त्री/पुरुष की संख्या (जनगणना-2001)

आयु वर्ग	निरक्षर		साक्षर (बिना शैक्षिक स्तर)		प्राइमरी	
	पुरुष	स्त्री	पुरुष	स्त्री	पुरुष	स्त्री
1	2	3	4	5	6	7
सभी आयु	44811	88194	4380	3500	62221	55826
00-06	28794	26196	--	--	--	--
07-09	1942	2293	67	49	11601	10513
10-14	466	1019	48	53	21269	20410
15-19	627	1737	125	168	3858	5298
20-24	994	3094	234	298	1591	3396
25-29	883	4507	298	298	1669	3670
30-34	847	5148	220	267	1893	3273
35-59	5545	28131	1165	858	13152	8364
>=60	4713	15349	2223	1509	7188	902

तालिका-14 क्रमशः

14/2

आयु वर्ग	मिडिल		हाई/हायर सेकेण्डरी स्कूल		गैर तकनीकी डिप्लोमा प्रमाण-पत्र	
	पुरुष	स्त्री	पुरुष	स्त्री	पुरुष	स्त्री
1	8	9	10	11	12	13
सभी आयु	30502	18689	29768	15354	21	3
00-06	--	--	--	--	--	--
07-09	--	--	--	--	--	--
10-14	2963	2261	--	--	--	--
15-19	9606	7781	7059	6291	1	--
20-24	3820	3462	6390	4973	3	--
25-29	3020	2153	3796	1908	2	--
30-34	2667	1293	3311	943	4	1
35-59	6974	1652	7923	1179	11	1
>=60	1452	87	1289	60	--	1

तालिका- 14 क्रमशः

14/3

आयु वर्ग	तकनीकी डिप्लोमा का प्रमाणपत्र		स्नातक या अधिक		अवर्गीकृत	
	पुरुष	स्त्री	पुरुष	स्त्री	पुरुष	स्त्री
1	14	15	16	17	16	17
सभी आयु	576	158	11417	4833	49	57
00-06	--	--	--	--	--	--
07-09	--	--	--	--	20	24
10-14	--	--	--	--	6	6
15-19	34	8	--	--	5	4
20-24	119	21	1815	1874	9	5
25-29	70	34	2660	1576	1	1
30-34	70	18	2090	659	1	1
35-59	257	71	4541	697	6	13
>=60	26	6	311	27	1	3

नोट:- सभी आयुवर्ग में आयु नहीं बताये के आंकड़े भी सम्मिलित है।

तालिका-15

जनपद में खण्डवार साक्षर व्यक्ति तथा साक्षरता का प्रतिशत

वर्ष / विकासखण्ड	साक्षर व्यक्ति			साक्षरता का प्रतिशत		
	पुरुष	स्त्री	कुल	पुरुष	स्त्री	कुल
1	2	3	4	5	6	7
1981	102373	34109	136482	57.40	18.34	37.46
1991	107537	51909	159446	81.15	39.74	60.59
2001	138934	98420	237354	89.66	61.63	75.43
विकासखण्डवार 2001						
जोशीमठ	9803	5882	15685	86.78	59.07	73.80
कर्णप्रयाग	15240	12253	27493	91.70	64.20	77.00
दशोली	13868	9993	23861	90.25	62.20	75.91
घाट	11286	6830	18116	84.00	47.18	64.90
नारायणबगड	10678	8666	19344	90.65	60.67	74.22
गैरसैण	19809	14827	34636	88.09	56.22	70.89
थराली	12646	9132	21778	90.96	61.90	76.00
देवाल	8080	5544	13624	86.91	55.10	70.38
पोखरी	12869	10323	23192	91.65	64.01	76.87
योग ग्रामीण	114279	83450	197729	89.12	59.11	73.39
वन	290	46	336	90.91	83.64	89.84
नगरीय	24365	14924	39289	92.28	80.86	87.58
योग जनपद	138934	98420	237354	89.66	61.63	75.43

नोट:- साक्षरता का प्रतिशत 6 वर्ष से अधिक आयु की जनसंख्या पर आधारित है।

तालिका-16

जनपद में कुल जनसंख्या के अनुसार वर्गीकृत ग्राम

वर्ष / विकासखण्ड	200 से कम	200-499	500-999	1000-1499	1500-1999	2000-4999	5000 अधिक	योग
1	2	3	4	5	6	7	8	9
1981	868	517	119	--	--	--	--	1504
1991	627	391	101	23	1	1	--	1144
2001	587	405	141	30	1	2	--	1166
विकासखण्डवार 2001								
जोशीमठ	49	31	9	3	--	--	--	92
कर्णप्रयाग	126	64	15	--	--	--	--	205
दशोली	45	41	19	6	--	--	--	111
घाट	38	26	18	6	--	--	--	88
नारायणबगड	86	49	9	2	--	--	--	146
गैरसैण	105	84	24	4	--	1	--	218
थराली	31	38	15	4	1	1	--	90
देवाल	31	23	13	4	--	--	--	71
पोखरी	64	49	19	1	--	--	--	133
योग विकासखण्ड	575	405	141	30	1	2	--	1154
वन	12	--	--	--	--	--	--	12
योग जनपद	587	405	141	30	1	2	--	1166

III- कृषि
तालिका-17

जनपद में विकासखण्डवार भूमि उपयोग (हेक्टेयर में)

वर्ष / विकासखण्ड	कुल प्रतिवेदित क्षेत्र	वन	कृषि योग्य बंजर भूमि	वर्तमान परती	अन्य परती	उसर एवं कृषि के अयोग्य भूमि	कृषि के अतिरिक्त अन्य उपयोग भूमि
1	2	3	4	5	6	7	8
2008-09	851764.00	506100.00	71116.00	308.00	697.00	10302.00	61209.00
2009-10	851764.00	506100.00	71100.00	210.00	566.00	10280.00	61209.00
2010-11	851764.00	506100.00	71095.01	82.00	87.00	9203.00	61211.00
विकासखण्डवार 2010-11							
जोशीमठ	253059.00	45855.00	59001.85	11.71	17.98	5854.83	30942.01
कर्णप्रयाग	29556.00	7163.00	3462.76	4.69	6.30	105.64	3305.11
दशोली	43695.00	19362.00	1286.91	10.15	11.68	903.29	2724.09
घाट	14309.00	6839.00	312.98	7.03	5.23	316.91	936.03
नारायणबगड	19420.00	4776.00	803.94	4.30	6.30	91.31	4646.15
गैरसैण	39777.00	14834.00	1577.89	9.76	20.14	1097.56	1836.06
थराली	16354.00	7536.00	475.97	4.30	5.07	189.79	613.02
देवाल	26149.00	11494.00	1698.88	15.62	5.69	413.60	979.03
पोखरी	28449.00	9483.00	2473.83	14.44	8.61	230.07	15229.50
योग ग्रामीण	470768.00	127342.00	71095.01	82.00	87.00	9203.00	61211.00
वन	380996.00	378758.00	--	--	--	--	--
नगरीय	--	--	--	--	--	--	--
योग जनपद	851764.00	506100.00	71095.01	82.00	87.00	9203.00	61211.00

तालिका-17 क्रमशः

वर्ष / विकासखण्ड	चारागाह	उद्यानों, बागों, वृक्षों एवं झाड़ियों का क्षेत्र	शुद्ध बोया गया क्षेत्र	एक बार से अधिक बोया गया क्षेत्र	सकल बोया गया क्षेत्रफल			
					कुल	रबी	खरीफ	जायद
1	9	10	11	12	13	14	15	16
2008-09	27865.00	141500.00	32667.00	14424.00	47091.00	16397.00	30694.00	--
2009-10	27849.00	141490.00	32960.00	16685.00	49645.00	16719.00	32926.00	--
2010-11	27860.00	141510.00	34616.00	18237.00	52853.00	18245.00	34608.00	--
विकासखण्डवार 2010-11								
जोशीमठ	1633.00	61586.00	2298.00	957.00	3203.00	865.00	2342.00	--
कर्णप्रयाग	3043.00	11519.00	5280.00	3240.00	8441.00	3141.00	5297.00	--
दशोली	5115.00	12892.00	5452.00	1278.00	7320.00	1845.00	5484.00	--
घाट	613.00	2773.00	1803.00	1443.00	3170.00	1343.00	1825.00	--
नारायणबगड	2550.00	9452.00	4936.00	1868.00	6723.00	1767.00	4963.00	--
गैरसैण	4360.00	9481.00	5085.00	3248.00	8260.00	3151.00	5105.00	--
थराली	1205.00	4331.00	3736.00	808.00	4466.00	928.00	3546.00	--
देवाल	7131.00	15566.00	1880.00	885.00	2692.00	790.00	1904.00	--
पोखरी	2210.00	13910.00	4146.00	4510.00	8578.00	4415.00	4142.00	--
योग ग्रामीण	27860.00	141510.00	34616.00	18237.00	52853.00	18245.00	34608.00	--
वन	--	--	--	--	--	--	--	--
नगरीय	--	--	--	--	--	--	--	--
योग ग्रामीण	27860.00	141510.00	34616.00	18237.00	52853.00	18245.00	34608.00	--

--	--	--	--	--

56.95	59002	5241.44
1.03		94.57
8.79		808.66
3.08		283.71
0.89		81.74
10.68		982.57
1.85		169.91
4.02		370.27
2.24		205.97
89.52		8238.83

--	--	--	--	--

7.11	2462
16.09	5568
16.66	5764
5.54	1918
15.07	5217
15.50	5366
10.77	3727
5.78	2001
12.58	4354
105.11	36376

तालिका-17 क्रमशः

17/3

वर्ष/विकासखण्ड	गन्ने के लिए तैयार की गई भूमि	शुद्ध सिंचित क्षेत्रफल	सकल सिंचित क्षेत्रफल
1	17	18	19
2008-09	--	1692.00	3286.00
2009-10	--	1805.00	3405.00
2010-11	--	1730.00	3286.00
विकासखण्डवार 2010-11			
जोशीमठ	--	63.00	134.00
कर्णप्रयाग	--	463.00	922.00
दशोली	--	197.00	348.00
घाट	--	55.00	89.00
नारायणबगड	--	205.00	441.00
गैरसैण	--	206.00	368.00
थराली	--	170.00	328.00
देवाल	--	39.00	62.00
पोखरी	--	332.00	594.00
योग ग्रामीण	--	1730.00	3286.00
वन	--	--	--
नगरीय	--	--	--
योग जनपद	--	1730.00	3286.00

तालिका-18

जनपद में विकासखण्डवार विभिन्न साधनों द्वारा श्रोतानुसार वास्तविक सिंचित क्षेत्रफल(हेक्टेयर में)

वर्ष/विकासखण्ड	नहरें	नलकूप		कुएँ	तालाब	अन्य	योग
		राजकीय	निजी				
1	2	3	4	5	6	7	8
2008-09	352.00	--	--	--	--	1340.00	1692.00
2009-10	825.00	--	--	--	--	980.00	1805.00
2010-11	675.00	--	--	--	--	1055.00	1730.00
विकासखण्डवार 2010-11							
जोशीमठ	17.00	--	--	--	--	114.00	131.00
कर्णप्रयाग	173.00	--	--	--	--	330.00	503.00
दशोली	104.00	--	--	--	--	62.00	62.00
घाट	27.00	--	--	--	--	3.00	30.00
नारायणबगड	44.00	--	--	--	--	249.00	397.00
गैरसैण	100.00	--	--	--	--	85.00	85.00
थराली	50.00	--	--	--	--	102.00	252.00
देवाल	19.00	--	--	--	--	7.00	26.00
पोखरी	141.00	--	--	--	--	103.00	244.00
योग ग्रामीण	675.00	--	--	--	--	1055.00	1730.00
वन	--	--	--	--	--	--	--
नगरीय	--	--	--	--	--	--	--
योग जनपद	675.00	--	--	--	--	1055.00	1730.00

--	--

3.9354	129.32
27.078	889.78
10.22	335.84
2.6138	85.89
12.952	425.59
10.808	355.14
9.6329	316.54
1.8209	59.83
17.445	573.24
96.505	3171.16

तालिका-19

जनपद में विकास खण्डवार मुख्या फसलों के अन्तर्गत क्षेत्रफल (हेक्टेयर में)

वर्ष/विकासखण्ड	चावल खरीफ		चावल जायद		कुल चावल	
	कुल	सिंचित	कुल	सिंचित	कुल	सिंचित
1	2	3	4	5	6	7
2008-09	11714.00	1646.00	--	--	11714.00	1646.00
2009-10	11673.00	1793.00	--	--	11673.00	1793.00
2010-11	12407.00	1729.00	--	--	12407.00	1729.00
विकासखण्डवार 2010-11						
जोशीमठ	349.00	55.00	--	--	349.00	55.00
कर्णप्रयाग	1974.00	350.00	--	--	1974.00	350.00
दशोली	1955.00	309.00	--	--	1955.00	309.00
घाट	328.00	99.00	--	--	328.00	99.00
नारायणबगड	1409.00	208.00	--	--	1409.00	208.00
गैरसैण	1617.00	176.00	--	--	1617.00	176.00
थराली	1999.00	170.00	--	--	1999.00	170.00
देवाल	528.00	103.00	--	--	528.00	103.00
पोखरी	2248.00	259.00	--	--	2248.00	259.00
योग ग्रामीण	12407.00	1729.00	--	--	12407.00	1729.00
नगरीय	--	--	--	--	--	--
योग जनपद	12407.00	1729.00	--	--	12407.00	1729.00

तालिका -19 क्रमशः

19/2

वर्ष/विकासखण्ड	गेहूँ		जौ		ज्वार		बाजरा	
	कुल	सिंचित	कुल	सिंचित	कुल	सिंचित	कुल	सिंचित
1	8	9	10	11	12	13	14	15
2008-09	13756.00	1572.00	1438.00	10.00	--	--	--	--
2009-10	14235.00	1580.00	1628.00	31.00	--	--	--	--
2010-11	15295.00	1537.00	1925.00	1.00	--	--	--	--
विकासखण्डवार 2010-11								
जोशीमठ	793.00	35.00	43.00	--	--	--	--	--
कर्णप्रयाग	2613.00	190.00	247.00	1.00	--	--	--	--
दशोली	1764.00	177.00	231.00	--	--	--	--	--
घाट	1297.00	113.00	151.00	--	--	--	--	--
नारायणबगड	1618.00	215.00	278.00	--	--	--	--	--
गैरसैण	2988.00	254.00	328.00	--	--	--	--	--
थराली	881.00	148.00	124.00	--	--	--	--	--
देवाल	736.00	85.00	115.00	--	--	--	--	--
पोखरी	2605.00	320.00	408.00	--	--	--	--	--
योग ग्रामीण	15295.00	1537.00	1925.00	1.00	--	--	--	--
नगरीय	--	--	--	--	--	--	--	--
योग जनपद	15295.00	1537.00	1925.00	1.00	--	--	--	--

2.9898	299
16.911	292
16.748	290
2.8099	49
12.071	209
13.852	240
17.125	296
4.5233	78
19.258	333
106.29	1838

#####	#VALUE!
3.2258	62.10
#####	#VALUE!
#####	#VALUE!
#####	#VALUE!
#####	#VALUE!
#####	#VALUE!
#####	#VALUE!
3.2258	62.10

तालिका-19 क्रमशः

19 / 3

वर्ष / विकासखण्ड	मक्का खरीफ		मक्का जायद		कुल मक्का		मडुंवा	
	कुल	सिंचित	कुल	सिंचित	कुल	सिंचित	कुल	सिंचित
1	16	17	18	19	20	21	22	23
2008-09	204.00	--	--	--	204.00	--	9498.00	--
2009-10	205.00	--	--	--	205.00	--	10142.00	--
2010-11	196.00	--	--	--	196.00	--	10069.00	--
विकासखण्डवार 2010-11								
जोशीमठ	8.00	--	--	--	8.00	--	738.00	--
कर्णप्रयाग	25.00	--	--	--	25.00	--	1465.00	--
दशोली	14.00	--	--	--	14.00	--	1448.00	--
घाट	8.00	--	--	--	8.00	--	592.00	--
नारायणबगड	17.00	--	--	--	17.00	--	1204.00	--
गैरसैण	62.00	--	--	--	62.00	--	1240.00	--
थराली	19.00	--	--	--	19.00	--	1178.00	--
देवाल	9.00	--	--	--	9.00	--	646.00	--
पोखरी	34.00	--	--	--	34.00	--	1558.00	--
योग ग्रामीण	196.00	--	--	--	196.00	--	10069.00	--
नगरीय	--	--	--	--	--	--	--	--
योग जनपद	196.00	--	--	--	196.00	--	10069.00	--

तालिका-19 क्रमशः

19 / 4

वर्ष / विकासखण्ड	सावा खरीफ		सावा जायद		कुल सावा		कोदों		काकून	
	कुल	सिंचित	कुल	सिंचित	कुल	सिंचित	कुल	सिंचित	कुल	सिंचित
1	24	25	26	27	28	29	30	31	32	33
2008-09	2613.00	--	--	--	2613.00	--	--	--	--	--
2009-10	2715.00	--	--	--	2715.00	--	--	--	--	--
2010-11	3361.00	--	--	--	3361.00	--	--	--	--	--
विकासखण्डवार 2010-11										
जोशीमठ	64.00	--	--	--	64.00	--	--	--	--	--
कर्णप्रयाग	418.00	--	--	--	418.00	--	--	--	--	--
दशोली	405.00	--	--	--	405.00	--	--	--	--	--
घाट	264.00	--	--	--	264.00	--	--	--	--	--
नारायणबगड	482.00	--	--	--	482.00	--	--	--	--	--
गैरसैण	576.00	--	--	--	576.00	--	--	--	--	--
थराली	155.00	--	--	--	155.00	--	--	--	--	--
देवाल	161.00	--	--	--	161.00	--	--	--	--	--
पोखरी	836.00	--	--	--	836.00	--	--	--	--	--
योग ग्रामीण	3361.00	--	--	--	3361.00	--	--	--	--	--
नगरीय	--	--	--	--	--	--	--	--	--	--
योग जनपद	3361.00	--	--	--	3361.00	--	--	--	--	--

7.277	732.688
14.44	1454.455
14.28	1437.578
5.837	587.7389
11.87	1195.334
12.23	1231.075
11.62	1169.521
6.37	641.3502
15.36	1546.786
99.28	9996.525

2.357	79
15.4	517
14.92	501
9.724	327
17.75	597
21.22	713
5.709	192
5.93	199
30.79	1035
123.8	4161

तालिका-19 क्रमशः

19/5

वर्ष / विकासखण्ड	कुटकी		कुल धान्य		उर्द खरीफ		उर्द जायद	
	कुल	सिंचित	कुल	सिंचित	कुल	सिंचित	कुल	सिंचित
1	34	35	36	37	38	39	40	41
2008-09	--	--	41667.00	3239.00	366.00	--	--	--
2009-10	--	--	43127.00	3404.00	402.00	--	--	--
2010-11	--	--	46794.00	3267.00	365.00	--	--	--
विकासखण्डवार 2010-11								
जोशीमठ	--	--	2246.00	129.00	15.00	--	--	--
कर्णप्रयाग	--	--	7365.00	767.00	37.00	--	--	--
दशोली	--	--	6462.00	350.00	56.00	--	--	--
घाट	--	--	2845.00	192.00	38.00	--	--	--
नारायणबगड	--	--	5499.00	437.00	50.00	--	--	--
गैरसैण	--	--	7291.00	362.00	58.00	--	--	--
थराली	--	--	4267.00	332.00	41.00	--	--	--
देवाल	--	--	2463.00	191.00	26.00	--	--	--
पोखरी	--	--	8356.00	507.00	44.00	--	--	--
योग ग्रामीण	--	--	46794.00	3267.00	365.00	--	--	--
नगरीय	--	--	--	--	--	--	--	--
योग जनपद	--	--	46794.00	3267.00	365.00	--	--	--

तालिका-19 क्रमशः

19/6

वर्ष / विकासखण्ड	कुल उर्द		मूंग खरीफ		मूंग जायद		कुल मूंग	
	कुल	सिंचित	कुल	सिंचित	कुल	सिंचित	कुल	सिंचित
1	42	43	44	45	46	47	48	49
2008-09	366.00	--	--	--	--	--	--	--
2009-10	402.00	--	--	--	--	--	--	--
2010-11	365.00	--	--	--	--	--	--	--
विकासखण्डवार 2010-11								
जोशीमठ	15.00	--	--	--	--	--	--	--
कर्णप्रयाग	37.00	--	--	--	--	--	--	--
दशोली	56.00	--	--	--	--	--	--	--
घाट	38.00	--	--	--	--	--	--	--
नारायणबगड	50.00	--	--	--	--	--	--	--
गैरसैण	58.00	--	--	--	--	--	--	--
थराली	41.00	--	--	--	--	--	--	--
देवाल	26.00	--	--	--	--	--	--	--
पोखरी	44.00	--	--	--	--	--	--	--
योग ग्रामीण	365.00	--	--	--	--	--	--	--
नगरीय	--	--	--	--	--	--	--	--
योग जनपद	365.00	--	--	--	--	--	--	--

3.731	13.62
9.204	33.59
13.93	50.85
9.453	34.50
12.44	45.40
14.43	52.66
10.2	37.23
6.468	23.61
10.95	39.95
90.8	331.41

तालिका-19 क्रमशः

19/7

वर्ष / विकासखण्ड	मसूर		चना		मटर		अरहर		मोट	
	कुल	सिंचित	कुल	सिंचित	कुल	सिंचित	कुल	सिंचित	कुल	सिंचित
1	50	51	52	53	54	55	56	57	58	59
2008-09	42.00	--	0.00	--	3.00	--	164.00	--	--	--
2009-10	85.00	1.00	0.00	--	11.00	--	110.00	--	--	--
2010-11	33.00	--	--	--	27.00	--	114.00	--	--	--
विकासखण्डवार 2010-11										
जोशीमठ	3.00	--	--	--	10.00	--	6.00	--	--	--
कर्णप्रयाग	4.00	--	--	--	10.00	--	18.00	--	--	--
दशोली	5.00	--	--	--	--	--	12.00	--	--	--
घाट	2.00	--	--	--	--	--	4.00	--	--	--
नारायणबगड	5.00	--	--	--	--	--	21.00	--	--	--
गैरसैण	4.00	--	--	--	--	--	18.00	--	--	--
थराली	4.00	--	--	--	--	--	11.00	--	--	--
देवाल	2.00	--	--	--	--	--	12.00	--	--	--
पोखरी	4.00	--	--	--	7.00	--	12.00	--	--	--
योग ग्रामीण	33.00	--	--	--	27.00	--	114.00	--	--	--
नगरीय	--	--	--	--	--	--	--	--	--	--
योग जनपद	33.00	--	--	--	27.00	--	114.00	--	--	--

तालिका-19 क्रमशः

19/8

वर्ष / विकासखण्ड	कुल दालें		कुल खाद्यान		लाही/सरसों		अल्सी	
	कुल	सिंचित	कुल	सिंचित	कुल	सिंचित	कुल	सिंचित
1	60	61	62	63	64	65	66	67
2008-09	2229.00	28.00	43896.00	3267.00	504.00	11.00	--	--
2009-10	2284.00	1.00	45411.00	3405.00	479.00	--	--	--
2010-11	2159.00	0.00	48953.00	3267.00	668.00	5.00	--	--
विकासखण्डवार 2010-11								
जोशीमठ	115.00	--	2354.00	129.00	60.00	0.45	--	--
कर्णप्रयाग	238.00	--	7678.00	767.00	68.00	0.50	--	--
दशोली	301.00	--	6760.00	351.00	71.00	0.53	--	--
घाट	179.00	--	3001.00	192.00	120.00	0.90	--	--
नारायणबगड	337.00	--	5781.00	437.00	75.00	0.56	--	--
गैरसैण	347.00	--	7631.00	362.00	73.00	0.55	--	--
थराली	227.00	--	4464.00	332.00	75.00	0.56	--	--
देवाल	166.00	--	2589.00	190.00	33.00	0.25	--	--
पोखरी	249.00	--	8695.00	507.00	93.00	0.70	--	--
योग ग्रामीण	2159.00	0.00	48953.00	3267.00	668.00	5.00	--	--
नगरीय	--	--	--	--	--	--	--	--
योग जनपद	2159.00	0.00	48953.00	3267.00	668.00	5.00	--	--

5.454545455	6.22
16.36363636	18.65
10.90909091	12.44
3.636363636	4.15
19.09090909	21.76
16.36363636	18.65
10	11.40
10.90909091	12.44
10.90909091	12.44
103.6363636	118.15

12.53	83.67
14.20	94.83
14.82	99.01
25.05	167.35
15.66	104.59
15.24	101.80
15.66	104.59
6.89	46.02
19.42	129.70
139.46	931.57

तालिका-19 क्रमशः

19 / 9

वर्ष / विकासखण्ड	तिल शुद्ध		रेण्डी		मूंगफली		सूरजमुखी		सोयाबीन	
	कुल	सिंचित	कुल	सिंचित	कुल	सिंचित	कुल	सिंचित	कुल	सिंचित
1	68	69	70	71	72	73	74	75	76	77
2008-09	16.00	--	--	--	--	--	--	--	350.00	--
2009-10	22.00	--	--	--	--	--	--	--	390.00	--
2010-11	35.00	--	--	--	--	--	--	--	436.00	--
विकासखण्डवार 2009-10										
जोशीमठ	--	--	--	--	--	--	--	--	68.00	--
कर्णप्रयाग	5.00	--	--	--	--	--	--	--	80.00	--
दशोली	--	--	--	--	--	--	--	--	65.00	--
घाट	--	--	--	--	--	--	--	--	37.00	--
नारायणबगड़	6.00	--	--	--	--	--	--	--	30.00	--
गैरसैण	9.00	--	--	--	--	--	--	--	37.00	--
थराली	8.00	--	--	--	--	--	--	--	39.00	--
देवाल	5.00	--	--	--	--	--	--	--	29.00	--
पोखरी	2.00	--	--	--	--	--	--	--	51.00	--
योग ग्रामीण	35.00	--	--	--	--	--	--	--	436.00	--
नगरीय	--	--	--	--	--	--	--	--	--	--
योग जनपद	35.00	--	--	--	--	--	--	--	436.00	--

तालिका-19 क्रमशः

19 / 10

वर्ष / विकासखण्ड	कुल तिलहन		गन्ना		आलू		तम्बाकू		जूट	
	कुल	सिंचित	कुल	सिंचित	कुल	सिंचित	कुल	सिंचित	कुल	सिंचित
1	78	79	80	81	82	83	84	85	86	87
2008-09	1152.00	11.00	--	--	2251.00	--	--	--	--	--
2009-10	898.00	--	--	--	2908.00	--	--	--	--	--
2010-11	1152.00	5.00	--	--	2251.00	--	--	--	--	--
विकासखण्डवार 2010-11										
च	127.00	--	--	--	558.00	--	--	--	--	--
कर्णप्रयाग	150.00	1.00	--	--	212.00	--	--	--	--	--
दशोली	136.00	1.00	--	--	248.00	--	--	--	--	--
घाट	168.00	1.00	--	--	252.00	--	--	--	--	--
नारायणबगड़	115.00	--	--	--	72.00	--	--	--	--	--
गैरसैण	121.00	2.00	--	--	123.00	--	--	--	--	--
थराली	122.00	--	--	--	110.00	--	--	--	--	--
देवाल	59.00	--	--	--	339.00	--	--	--	--	--
पोखरी	154.00	--	--	--	337.00	--	--	--	--	--
योग ग्रामीण	1152.00	5.00	0.00	0.00	2251.00	--	--	--	--	--
नगरीय	--	--	--	--	--	--	--	--	--	--
योग जनपद	1152.00	5.00	--	--	2251.00	--	--	--	--	--

17.4359	76
20.51282	89
16.66667	73
9.487179	41
7.692308	34
9.487179	41
10	44
7.435897	32
13.07692	57
111.7949	487

19.18845	432
7.290234	164
8.528198	192
8.66575	195
2.475928	56
4.229711	95
3.782669	85
11.6575	262
11.58872	261
77.40715	1742

तालिका-19 क्रमशः

19/11

वर्ष / विकासखण्ड	कपास		सनई		हल्दी	
	कुल	सिंचित	कुल	सिंचित	कुल	सिंचित
1	88	89	90	91	92	93
2008-09	--	--	--	--	--	--
2009-10	--	--	--	--	--	--
2010-11	--	--	--	--	--	--
विकासखण्डवार 2010-11						
जोशीमठ	--	--	--	--	--	--
कर्णप्रयाग	--	--	--	--	--	--
दशोली	--	--	--	--	--	--
घाट	--	--	--	--	--	--
नारायणबगड	--	--	--	--	--	--
गैरसैण	--	--	--	--	--	--
थराली	--	--	--	--	--	--
देवाल	--	--	--	--	--	--
पोखरी	--	--	--	--	--	--
योग ग्रामीण	--	--	--	--	--	--
नगरीय	--	--	--	--	--	--
योग जनपद	--	--	--	--	--	--

तालिका-19 क्रमशः

19/12

वर्ष / विकासखण्ड	योग रबी चारा		योग खरीफ चारा		योग जायद चारा	
	कुल	सिंचित	कुल	सिंचित	कुल	सिंचित
1	94	95	96	97	98	99
2008-09	--	--	--	--	--	--
2009-10	--	--	--	--	--	--
2010-11	--	--	--	--	--	--
विकासखण्डवार 2010-11						
जोशीमठ	--	--	--	--	--	--
कर्णप्रयाग	--	--	--	--	--	--
दशोली	--	--	--	--	--	--
घाट	--	--	--	--	--	--
नारायणबगड	--	--	--	--	--	--
गैरसैण	--	--	--	--	--	--
थराली	--	--	--	--	--	--
देवाल	--	--	--	--	--	--
पोखरी	--	--	--	--	--	--
योग ग्रामीण	--	--	--	--	--	--
नगरीय	--	--	--	--	--	--
योग जनपद	--	--	--	--	--	--

जनपद में मुख्य फसलों की औसत उपज (कुन्तल प्रति हेक्टेयर)

क्र०स०	फसल का नाम	2008-09	2009-10	2010-11
1	2	4	5	6
1	धान्य			
1.1.1	चावल खरीफ	13.13	11.83	14.13
1.1.2	चावल जायद	--	--	--
	कुल चावल	13.13	11.83	14.13
1.2	गेहूँ	8.91	12.54	14.35
1.3	जौ	9.56	13.25	15.01
1.4	ज्वार	--	--	--
1.5	बाजरा	--	--	--
1.6.1	मक्का खारीफ	6.44	6.44	8.91
1.6.2	मक्का जायद	--	--	--
	कुल मक्का	6.44	6.44	8.91
1.7	मंडुवा	15.08	14.44	14.86
1.8.1	सावां खरीफ	14.60	13.87	14.08
1.8.2	सावां जायद	--	--	--
	कुल सावां	14.60	13.87	14.08
1.9	कोदो	--	--	--
1.1	काकुन	--	--	--
1.11	कुटकी	--	--	--
	कुल धान्य	13.08	12.37	13.59
2	दालें			
2.1	उर्द खरीफ	7.87	7.87	8.71
2.1.1	उर्द जायद	--	--	--
	कुल उर्द	7.87	7.87	8.71
2.2	मूंग खरीफ	--	--	--
2.2.1	मूंग जायद	--	--	--
	कुल मूंग	--	--	--
2.3	मसूर	3.00	5.88	6.80
2.4	चना	--	--	--
2.5	मटर	3.00	3.75	7.14
2.6	अरहर	4.76	4.76	4.66
2.7	मोठ	--	--	--
	कुल दालें	7.52	7.24	8.78
	कुल खद्यान(कुल धान्य + कुल दालें)	11.37	12.11	13.38
3	तिलहन			
3.1	लाही/सरसों	4.00	4.02	4.63
3.2	अलसी	--	--	--
3.3	तिल शुद्ध	1.80	1.8	1.60
3.4	रेडी	--	--	--
3.5	मूंगफली	--	--	--
3.6	सूरजमुखी	--	--	--
3.7	सोयाबीन	10.25	10.24	9.98
	कुल तिलहन	6.37	6.66	6.53
4	अन्य फसलें			
4.1	गन्ना	--	--	--
4.2	आलू	105.02	118.78	102.95
4.3	तम्बाकू	--	--	--
4.4	जूट	--	--	--
4.5	कपास	--	--	--
4.6	सनई	--	--	--
4.7	हल्दी	--	--	--

तालिका-21
जनपद में मुख्य फसलों का उत्पादन (मी0टन)

क्र0स0	फसल का नाम	2008-09	2009-10	2010-11
1	2	4	5	6
1	धान्य			
1.1.1	चावल खरीफ	15380	13813	17532
1.1.2	चावल जायद	--	--	--
	कुल चावल	15380	13813	17532
1.2	गेहूँ	12257	17854	21943
1.3	जौ	1375	2157	2889
1.4	ज्वार	--	--	--
1.5	बाजरा	--	--	--
1.6.1	मक्का खरीफ	131	132	175
1.6.2	मक्का जायद	--	--	--
	कुल मक्का	131	132	175
1.7	मंडुवा	14327	14645	14964
1.8.1	सावां खरीफ	3816	3765	4731
1.8.2	सावां जायद	--	--	--
	कुल सावां	3816	3765	4731
1.9	कोदो	--	--	--
1.1	काकुन	--	--	--
1.11	कटकी	--	--	--
	कुल धान्य	34614	53356	63583
2	दालें			
2.1	उर्द खरीफ	288	316	318
2.1.1	उर्द जायद	--	--	--
	कुल उर्द	288	316	318
2.2	मूंग खरीफ	--	--	--
2.2.1	मूंग जायद	--	--	--
	कुल मूंग	--	--	--
2.3	मसूर	13	50	20
2.4	चना	--	--	--
2.5	मटर	3	4	19
2.6	अरहर	78	52	53
2.7	मोठ	--	--	--
	कुल दालें	1677	1654	1896
	कुल खद्यान(कुल धान्य+कुल दालें)	49923	55010	65479
3	तिलहन			
3.1	लाही / सरसों	589	193	309
3.2	अलसी	--	--	--
3.3	तिल शुद्ध	3	4	6
3.4	रेडी	--	--	--
3.5	मूंगफली	--	--	--
3.6	सूरजमुखी	--	--	--
3.7	सोयाबीन	359	399	435
	कुल तिलहन	202	598	756
4	अन्य फसलें			
4.1	गन्ना	--	--	--
4.2	आलू	19386	34512	23174
4.3	तम्बाकू	--	--	--
4.4	जूट	--	--	--
4.5	कपास	--	--	--
4.6	सनई	--	--	--
4.7	हल्दी	--	--	--

तालिका-22

जनपद में कृषि फसलों के उत्पादन का मूल्य (₹0)

क्र०स०		2008-09			2009-10		
		उत्पादन की मात्रा (कु०)	भाव (₹0प्र०कु०)	उत्पादन का मूल्य	उत्पादन की मात्रा(कु०)	भाव (₹0प्र०कु०)	उत्पादन का मूल्य
1	2	3	4	5	6	7	8
1	धान्य						
1	चावल	153800.00	1600.00	246080000.00	138130.00	3600.00	497268000.00
2	गेहूँ	122570.00	1300.00	159341000.00	178540.00	1800.00	321372000.00
3	जौ	13750.00	900.00	12375000.00	21570.00	1000.00	21570000.00
4	ज्वार	--	--	--	--	--	--
5	बाजरा	--	--	--	--	--	--
6	मक्का	1310.00	800.00	1048000.00	1320.00	1000.00	1320000.00
7	मंडुवा	143270.00	1300.00	186251000.00	146450.00	1400.00	205030000.00
8	सावां	38160.00	900.00	34344000.00	27150.00	1000.00	27150000.00
9	कोदो	--	--	--	--	--	--
10	काकून	--	--	--	--	--	--
11	कुटकी	--	--	--	--	--	--
	कुल धान्य	346140.00	--	639439000.00	533560.00	--	1073710000.00
2	दालें						
12	उर्द	2880.00	4800.00	13824000.00	4020.00	6500.00	26130000.00
13	मूंग	--	--	--	--	--	--
14	मसूर	130.00	4200.00	546000.00	500.00	6000.00	3000000.00
15	चना	--	--	--	--	--	--
16	मटर	30.00	3100.00	93000.00	40.00	400.00	16000.00
17	अरहर	780.00	6400.00	4992000.00	40.00	700.00	28000.00
18	मोठ	--	--	--	--	--	--
	कुल दालें	16770.00	--	19455000.00	16540.00	--	29174000.00
	कुल खाद्यान	499230.00	--	658894000.00	550100.00	--	1102884000.00
3	तिलहन						
19	लाही / सरसों	2020.00	6600.00	13332000.00	1930.00	7000.00	13510000.00
20	अलसी	--	--	--	--	--	--
21	तिल शुद्ध	30.00	8000.00	240000.00	40.00	9000.00	360000.00
22	रेडी	--	--	--	--	--	--
23	मूंगफली	--	--	--	--	--	--
24	सूरजमुखी	--	--	--	--	--	--
25	सोयाबीन	3590.00	2000.00	7180000.00	3990.00	2500.00	9975000.00
	कुल तिलहन	2020.00	0.00	20752000.00	5980.00	7500.00	23845000.00
4	अन्य फसलें						
26	गन्ना	--	--	--	--	--	--
27	आलू	193860	1000	193860000	345420	2000	690840000
28	तम्बाकू	--	--	--	--	--	--
29	जूट	--	--	--	--	--	--
30	कपास	--	--	--	--	--	--
31	सनई	--	--	--	--	--	--
32	हल्दी	--	--	--	--	--	--
	समस्त कृषि फसलों का योग	695110.00	--	873506000.00	901500.00	--	1817569000.00

तालिका-22 क्रमशः

22 / 2

क्र०स०	फसल का नाम	2010-11		
		उत्पादन की मात्रा (कु०)	भाव (रु०प्र०कु०)	उत्पादन का मूल्य
1	2	9	10	11
	धान्य			
1	चावल	175320.00	2050.00	359406000.00
2	गेहूँ	219430.00	1600.00	351088000.00
3	जौ	28890.00	1200.00	34668000.00
4	ज्वार	--	--	--
5	बाजरा	--	--	--
6	मक्का	1750.00	1100.00	1925000.00
7	मंडुवा	149640.00	1500.00	224460000.00
8	सावां	47310.00	1300.00	61503000.00
9	कोदो	--	--	--
10	काकून	--	--	--
11	कुटकी	--	--	--
	कुल धान्य	533560.00	--	1033050000.00
2	दालें			
12	उर्द	3180.00	6300.00	20034000.00
13	मूंग	--	--	--
14	मसूर	200.00	6200.00	1240000.00
15	चना	--	--	--
16	मटर	190.00	600.00	114000.00
17	अरहर	53.00	7300.00	386900.00
18	मोठ	--	--	--
	कुल दालें	16540.00	--	21774900.00
	कुल खाद्यान	550100.00	--	1054824900.00
3	तिलहन			
19	लाही / सरसों	3090.00	7500.00	23175000.00
20	अलसी	--	--	--
21	तिल शुद्ध	60.00	3200.00	192000.00
22	रेडी	--	--	--
23	मुंगफली	--	--	--
24	सूरजमुखी	--	--	--
25	सोयाबीन	4350.00	8000.00	34800000.00
	कुल तिलहन	5980.00	7500.00	58167000.00
4	अन्य फसलें			
26	गन्ना	--	--	--
27	आलू	102763	1100.00	113039300
28	तम्बाकू	--	--	--
29	जूट	--	--	--
30	कपास	--	--	--
31	सनई	--	--	--
32	हल्दी	--	--	--
	समस्त कृषि फसलों का योग	658843.00	--	1226031200.00

21943000

तालिका-23

जनपद में विकासखण्डवार सिंचाई साधनों एवं श्रोतों की 31 मार्च की स्थिति

वर्ष / विकासखण्ड	नहरों की लम्बाई (कि०मी०)	राजकीय नलकूप (संख्या)	पक्के कुएं (संख्या)	रहट (संख्या)	भूस्तरीय पम्पसेट (संख्या)
1	2	3	4	5	6
2009-10	404	--	--	--	--
2010-11	406	--	--	--	--
2011-12	415	--	--	--	--
विकासखण्डवार 2011-12					
जोशीमठ	47	--	--	--	--
कर्णप्रयाग	43	--	--	--	--
दशोली	59	--	--	--	--
घाट	41	--	--	--	--
नारायणबगड	27	--	--	--	--
गैरसैण	95	--	--	--	--
थराली	25	--	--	--	--
देवाल	41	--	--	--	--
पोखरी	37	--	--	--	--
योग ग्रामीण	415	--	--	--	--
नगरीय	--	--	--	--	--
योग जनपद	415	--	--	--	--

तालिका-23 क्रमशः

23 / 2

वर्ष / विकासखण्ड	बोरिंग पर पम्पसेट (संख्या)	निजी नलकूप(संख्या)	बंधी (हे०)	हौज निर्माण (संख्या)	गूल निर्माण (कि०मी०)	हाईड्रम (संख्या)
1	7	8	9	10	11	12
2009-10	8	--	--	2782	2267	161
2010-11	8	--	--	2849	2340	161
2011-12	8	--	--	2949	2404	161
विकासखण्डवार 2011-12						
जोशीमठ	1	--	--	297	165	--
कर्णप्रयाग	1	--	--	342	253	20
दशोली	4	--	--	250	242	18
घाट	1	--	--	200	192	21
नारायणबगड	--	--	--	324	251	43
गैरसैण	--	--	--	357	332	44
थराली	1	--	--	527	366	2
देवाल	--	--	--	449	275	6
पोखरी	--	--	--	203	328	7
योग ग्रामीण	8	--	--	2949	2404	161
नगरीय	--	--	--	--	--	--
योग जनपद	8	--	--	2949	2404	161

तालिका-24

जनपद में क्रियात्मक जोतों के आकार वर्गानुसार संख्या एवं क्षेत्रफल (कृषि गणना-2005-06)

विकासखण्ड	आकार वर्ग हेक्टेयर					
	0.5 हेक्टेयर से कम		0.5 से 1.00 हेक्टेयर		1.00 से 2.00 हेक्टेयर	
	संख्या	क्षेत्रफल	संख्या	क्षेत्रफल	संख्या	क्षेत्रफल
1	2	3	4	5	6	7
1995-96	23095	4710	12921	8519	9166	12503.00
2000-01	18503	3487.00	7896	5457.00	7607	10881.00
2005-06	26267	5179.082	10543	7536.322	7384	10268.221
विकासखण्डवार 2005-06						
जोशीमठ	2804	522.81	997	719.521	783	1060.701
कर्णप्रयाग	3961	742.627	1426	1037.159	1108	1577.839
दशोली	2872	585.19	1389	1001.252	972	1412.694
घाट	2022	411.415	855	615.943	777	1046.545
नारायणबगड	2506	556.97	1192	881.102	765	1045.601
गैरसैण	3974	825.801	1979	1282.984	1044	1424.962
थराली	1776	395.078	1066	788.572	632	863.47
देवाल	1715	381.711	629	462.648	500	684.171
पोखरी	4637	757.48	1010	747.141	803	1152.238
योग ग्रामीण	26267	5179.082	10543	7536.322	7384	10268.221
नगरीय	--	--	--	--	--	--
योग जनपद	26267	5179.082	10543	7536.322	7384	10268.221

तालिका-24 क्रमशः

24 / 2

विकासखण्ड	आकार वर्ग हेक्टेयर			
	2.00 से 4.00 हेक्टेयर		4.00 से 10 हेक्टेयर	
	संख्या	क्षेत्रफल	संख्या	क्षेत्रफल
1	8	9	10	11
1995-96	4169	9976	661	3459
2000-01	2271	5455.87	809	2780.591
2005-06	3080	8236.398	635	3400.26
विकासखण्डवार 2005-06				
जोशीमठ	371	1005.664	40	210.18
कर्णप्रयाग	553	1489.964	43	242.52
दशोली	468	1226.4	54	283.71
घाट	248	650.85	87	467.13
नारायणबगड	236	631.908	78	410.11
गैरसैण	493	1345.504	26	135.46
थराली	214	570.755	102	550.54
देवाल	192	510.657	119	645.00
पोखरी	305	804.696	86	455.61
योग ग्रामीण	3080	8236.398	635	3400.26
नगरीय	--	--	--	--
योग जनपद	3080	8236.398	635	3400.26

तालिका-24 क्रमशः

24 / 3

विकासखण्ड	आकार वर्ग हेक्टेयर			
	10 हे०, तथा उससे अधिक		कुल जोतों की संख्या	
	संख्या	क्षेत्रफल	संख्या	क्षेत्रफल
1	12	13	14	15
1995-96	18	301	50030	39468
2000-01	19	395	38683	34806
2005-06	36	614.62	47945	35234.903
विकासखण्डवार 2005-06				
जोशीमठ	3	31	4998	3549.876
कर्णप्रयाग	5	62	7096	5152.109
दशोली	3	28	5758	4537.246
घाट	2	14.62	3991	3206.503
नारायणबगड	3	35	4780	3560.691
गैरसैण	11	328	7527	5342.711
थराली	2	17.00	3792	3185.415
देवाल	1	15	3156	2699.19
पोखरी	6	84	6847	4001.165
योग ग्रामीण	36	614.62	47945	35234.903
नगरीय	--	--	--	--
योग जनपद	36	614.62	47945	35234.903

तालिका-25

जनपद में विकास खण्डवार कृषि यंत्र एवं उपकरण (पशु गणना-2007)

वर्ष / विकासखण्ड	हल		उन्नत हैरों तथा कल्टीवेटर	उन्नत थ्रेसिंग मशीन	स्प्रेयर संख्या	उन्नत बोआई यंत्र	ट्रैक्टर
	लकड़ी	लोहा					
1	2	3	4	5	6	7	8
1998	46378	458	--	1	9	23	--
2003	52544	630	4289	1	--	--	--
2007	45996	465	519	---	--	--	--
विकासखण्डवार 2007							
जोशीमठ	3006	--	--	--	--	--	--
कर्णप्रयाग	6177	--	--	--	--	--	--
दशोली	6722	288	6	--	--	--	--
घाट	5065	--	--	--	--	--	--
नारायणबगड	4264	--	--	--	--	--	--
गैरसैण	6600	98	--	--	--	--	--
थराली	4658	--	513	--	--	--	--
देवाल	2879	79	--	--	--	--	--
पोखरी	6140	--	--	--	--	--	--
योग ग्रामीण	45511	465	519	--	--	--	--
वन	--	--	--	--	--	--	--
नगरीय	485	--	--	--	--	--	--
योग जनपद	45996	465	519	--	--	--	--

तालिका-26

जनपद में विकास उर्वरक वितरण (मी0टन0)

वर्ष / विकासखण्ड	नाइट्रोजन	फास्फोरस	पोटास	योग
1	2	3	4	5
2009-10	113	92	4	209
2010-11	113	72	18	203
2011-12	145	91	19	255
विकासखण्डवार 2011-12				
जोशीमठ	15	17	2	34
कर्णप्रयाग	19	5	1	25
दशोली	13	8	3	24
घाट	3	4	1	8
नारायणबगड	9	3	1	13
गैरसैण	27	12	3	42
थराली	10	17	3	30
देवाल	11	6	1	18
पोखरी	7	4	1	12
योग ग्रामीण	114	76	16	206
नगरीय	31	15	3	49
योग जनपद	145	91	19	255

तालिका-27

जनपद में विकासखण्डवार कृषि से सम्बन्धित कुछ मुख्य सुविधाएं

वर्ष / विकासखण्ड	बीज गोदाम / उर्वरक डिपो		ग्रामीण गोदाम		कीटनाशक डिपो		बीज वृद्धि के फार्म संख्या
	संख्या	क्षमता	संख्या	क्षमता मी0टन	संख्या	क्षमता मी0टन	
1	2	3	4	5	6	7	8
2008-09	10	680	54	2890	10	270	--
2009-10	10	680	54	2890	10	270	--
2010-11	10	680	54	2890	10	270	--
विकासखण्डवार 2011-12							
जोशीमठ	--	--	6	300	--	--	--
कर्णप्रयाग	1	50	8	490	--	--	--
दशोली	--	--	5	250	--	--	--
घाट	1	65	3	150	1	30	--
नारायणबगड	1	70	4	200	1	30	--
गैरसैण	1	75	7	450	1	30	--
थराली	1	75	6	300	1	30	--
देवाल	1	75	4	200	1	30	--
पोखरी	1	75	7	350	1	30	--
योग ग्रामीण	7	485	50	2690	6	180	--
नगरीय	3	195	4	200	4	90	--
योग जनपद	10	680	54	2890	10	270	--

तालिका-27 क्रमशः

27 / 2

वर्ष / विकासखण्ड	शीत भण्डार		कृषि सेवा केन्द्र		कृषि उपादन मण्डी समिति	वायोगैस संयंत्र संख्या
	संख्या	क्षमता मी०टन	एग्रो	अन्य		
1	9	10	11	12	13	14
2009-10	--	--	--	--	--	540
2010-11	--	--	--	--	--	555
2011-12						565
विकासखण्डवार 2011-12						
जोशीमठ	--	--	--	--	--	34
कर्णप्रयाग	--	--	--	--	--	81
दशोली	--	--	--	--	--	82
घाट	--	--	--	--	--	55
नारायणबगड	--	--	--	--	--	69
गैरसैण	--	--	--	--	--	73
थराली	--	--	--	--	--	51
देवाल	--	--	--	--	--	43
पोखरी	--	--	--	--	--	74
योग ग्रामीण	--	--	--	--	--	562
नगरीय	--	--	--	--	--	3
योग जनपद	--	--	--	--	--	565

तालिका-28

जनपद में खाद्यान भण्डारों की संख्या एवं क्षमता

क्र० सं०	मद	2009-10		2010-11		2011-12	
		संख्या	क्षमता (मी०टन)	संख्या	क्षमता (मी०टन)	संख्या	क्षमता (मी०टन)
1	2	3	4	5	6	7	8
1	भारतीय खाद्य निगम	1	5000	1	5000	1	5000
2	केन्द्रीय भण्डारागार निगम	--	--	--	--	--	--
3	राज्य भण्डारागार	--	--	--	--	--	--
4	राज्य सरकार	17	4516	17	4516	17	4516
5	सहकारिता	--	--	--	--	--	--
6	अन्य	--	--	--	--	--	--

IV-पशुपालन एवं मत्स्य

तालिका-29

जनपद में विकासखण्डवार पशुधन एवं कुक्कुट आदि पक्षियों की संख्या (पशु गणना-2007)

वर्ष / विकासखण्ड	गोजातीय (देसी)			
	3 वर्ष से अधिक के नर	3 वर्ष से अधिक की मादा	बछड़ा एवं बछिया	कुल(2+3+4)
1	2	3	4	5
1998	64991	54763	47528	167282
2003	66289	57163	49636	173088
2007	65871	58962	53982	178815
विकासखण्डवार 2007				
जोशीमठ	5040	6973	6287	18300
कर्णप्रयाग	7781	7600	7971	23352
दशोली	9572	10610	8736	28918
घाट	8816	5383	5003	19202
नारायणबगड	5356	4626	4027	14009
गैरसैण	9444	7022	6609	23075
थराली	5813	3972	3754	13539
देवाल	4934	4931	4145	14010
पोखरी	8063	6261	5714	20038
योग ग्रामीण	64819	57378	52246	174443
वन	0	0	0	0
नगरीय	1052	1584	1736	4372
योग जनपद	65871	58962	53982	178815

तालिका-29 क्रमशः

29 / 2

वर्ष / विकासखण्ड	गोजातीय				कुल गोजातीय स्तम्भ (5+9)
	2.5 वर्ष से अधिक नर	2.5 वर्ष से अधिक मादा	बछड़ा एवं बछिया	कुल(6+7+8)	
1	6	7	8	9	10
1998	1875	2348	1782	6005	173287
2003	5340	3210	6817	15367	188455
2007	366	2327	2049	4742	183557
विकासखण्डवार 2007					
जोशीमठ	46	762	662	1470	180285
कर्णप्रयाग	26	207	226	459	179274
दशोली	135	224	212	571	179386
घाट	38	113	106	257	179072
नारायणबगड	5	11	12	28	178843
गैरसैण	32	332	184	548	179363
थराली	3	35	35	73	178888
देवाल	--	2	2	4	178819
पोखरी	40	130	101	271	179086
योग ग्रामीण	325	1816	1540	3681	178124
वन	--	--	--	--	--
नगरीय	41	511	509	1061	5433
योग जनपद	366	2327	2049	4742	183557

तालिका-29 क्रमशः

29 / 3

वर्ष / विकासखण्ड	महिष जातीय			
	3वर्ष से अधिक नर	3 वर्ष से अधिक मादा	पडवा एवं पडिया	कुल (11+12+13)
1	11	12	13	14
1998	727	34025	14284	49036
2003	787	40214	14152	55153
2007	651	36361	14945	51957
विकासखण्डवार 2007				
जोशीमठ	21	784	399	1204
कर्णप्रयाग	158	3890	2226	6274
दशोली	75	4834	1543	6452
घाट	66	4443	1685	6194
नारायणबगड	26	3416	1166	4608
गैरसैण	92	6841	3810	10743
थराली	61	4335	1370	5766
देवाल	82	3003	1377	4462
पोखरी	58	4186	1199	5443
योग ग्रामीण	639	35732	14775	51146
वन	--	--	--	
नगरीय	12	629	170	811
योग जनपद	651	36361	14945	51957

तालिका-29 क्रमशः

29 / 4

वर्ष / विकासखण्ड	भेड़ देशी	भेड़ क्रास ब्रीड	कुल भेड़ (15+16)	कुल बकरा एवं बकरी	कुल घोड़े एवं टट्टू	सुअर देशी	सुअर क्रास ब्रीड
1	15	16	17	18	19	20	21
1998	48118	6641	54759	78159	1065	240	49
2003	37581	8070	45651	78162	1246	302	72
2007	53536	4621	58157	80648	4231	339	205
विकासखण्डवार 2003							
जोशीमठ	13892	109	14001	14855	1221	--	--
कर्णप्रयाग	1437	0	1437	5149	73	--	--
दशोली	9352	755	10107	6381	298	--	--
घाट	14370	2534	16904	13030	853	4	--
नारायणबगड	778	0	778	3492	114	3	--
गैरसैण	2796	0	2796	14991	138	--	--
थराली	3523	154	3677	6443	575	50	--
देवाल	5557	639	6196	8348	726	--	--
पोखरी	1281	430	1711	6771	190	--	--
योग ग्रामीण	52986	4621	57607	79460	4188	57	--
वन	--	--		--	--	--	--
नगरीय	550	0	550	1188	43	282	205
योग जनपद	53536	4621	58157	80648	4231	339	205

तालिका-29 क्रमशः

29 / 5

वर्ष / विकासखण्ड	कुल सुअर (20+21)	अन्य पशु	कुल पशु	कुल मुर्गे मुर्गियां एवं चूजे	अन्य कुक्कुट	कुल कुक्कुट
1	22	23	24	25	26	27
1998	289	3957	360552	11112	--	11112
2003	374	3774	372815	18864	--	18864
2007	544	12685	386959	15018	--	15018
विकासखण्डवार 2007						
जोशीमठ	--	793	51741	314	--	314
कर्णप्रयाग	--	1208	37952	1508	--	1508
दशोली	--	2037	54009	2649	--	2649
घाट	4	1559	55469	713	--	713
नारायणबगड	3	606	23638	616	--	616
गैरसैण	--	1372	53663	1486	--	1486
थराली	50	1630	31599	3727	--	3727
देवाल	--	1639	34746	2378	--	2378
पोखरी	--	847	34841	1327	--	1327
योग ग्रामीण	57	11691	377658	14718	--	14718
वन	--	--	--	--	--	--
नगरीय	487	994	9301	300	--	300
योग जनपद	544	12685	386959	15018	--	15018

तालिका-30

जनपद में विकासखण्डवार पशु चिकित्सालय एवं अन्य सेवायें (संख्या)

वर्ष / विकासखण्ड	पशुचिकित्सालय	पशुधन विकास केन्द्र	कृत्रिम गर्भाधान केन्द्र	कृत्रिम गर्भाधान उपकेन्द्र	पशु प्रजनन फार्म	भेड़ विकास केन्द्र
1	2	3	4	5	6	7
2009-10	22	46	21	--	1	21
2010-11	22	46	21	--	1	21
2011-12	22	46	21	--	1	21
विकासखण्डवार 2011-12						
जोशीमठ	1	6	--	--	--	6
कर्णप्रयाग	2	8	2	--	--	--
दशोली	1	7	3	--	--	3
घाट	1	2	1	--	--	4
नारायणबगड	1	4	2	--	--	2
गैरसैण	4	8	2	--	1	--
थराली	2	2	1	--	--	1
देवाल	2	3	1	--	--	4
पोखरी	2	6	1	--	--	1
योग ग्रामीण	16	46	13	--	1	21
वन	--	--	--	--	--	--
नगरीय	6	--	8	--	--	--
योग जनपद	22	46	21	--	1	21

तालिका-30 क्रमशः

30 / 2

वर्ष / विकासखण्ड	सुअर विकास केन्द्र (संख्या)	पिगरी यूनिट (संख्या)	पोलटी यूनिट (संख्या)
1	8	9	10
2009-10	--	--	--
2010-11	--	--	--
2011-12	--	--	--
जोशीमठ			
जोशीमठ	--	--	--
कर्णप्रयाग			
कर्णप्रयाग	--	--	--
दशोली			
दशोली	--	--	--
घाट			
घाट	--	--	--
नारायणबगड			
नारायणबगड	--	--	--
गैरसैण			
गैरसैण	--	--	--
थराली			
थराली	--	--	--
देवाल			
देवाल	--	--	--
पोखरी			
पोखरी	--	--	--
योग ग्रामीण			
योग ग्रामीण	--	--	--
वन			
वन	--	--	--
नगरीय			
नगरीय	--	--	--
योग जनपद			
योग जनपद	--	--	--

तालिका-31

मत्स्य पालन

वर्ष / विकासखण्ड	विभागीय जलाशय			विभाग द्वारा अंगुलिकाओं का वितरण (हजार संख्या)
	संख्या	क्षेत्रफल (हेक्टेयर)	उत्पादन (कुन्तल)	
1	2	3	4	5
2009-10	--	--	--	63
2010-11	--	--	--	95
2011-12	--	--	--	70
विकासखण्डवार 2011-12				
जोशीमठ	--	--	--	10
कर्णप्रयाग	--	--	--	5
दशोली	--	--	--	22
घाट	--	--	--	9
नारायणबगड	--	--	--	2
गैरसैण	--	--	--	10
थराली	--	--	--	2
देवाल	--	--	--	5
पोखरी	--	--	--	5
योग ग्रामीण	--	--	--	70
नगरीय	--	--	--	--
योग जनपद	--	--	--	70

V-सहकारिता

तालिका-32

जनपद में विकासखण्डवार प्रारम्भिक कृषि ऋण सहकारी समितियां (31 मार्च की स्थिति)

वर्ष / विकासखण्ड	संख्या	सदस्यों की संख्या	अंश की संख्या (,000 रु)	कार्यशील पूंजी (,000 रु)	जमा धनराशि (,000 रु)
1	2	3	4	5	6
2009-10	54	64847	29985	23265	81417
2010-11	54	65724	31484	277377	107181
2011-12	54	66643	32682	342649	151032
विकासखण्डवार 2011-12					
जोशीमठ	6	6927	2595	17501	6227
कर्णप्रयाग	8	8152	4264	64073	27829
दशोली	5	7495	2587	27878	18248
घाट	3	5204	1653	1358	6602
नारायणबगड	4	5476	2743	22648	3032
गैरसैण	7	10367	6513	70535	20050
थराली	6	7143	3662	30818	9526
देवाल	4	4540	2670	21578	15337
पोखरी	7	6422	3435	55504	27889
योग ग्रामीण	50	61726	30122	311893	134740
नगरीय	4	4917	2560	30756	16292
योग जनपद	54	66643	32682	342649	151032

तालिका-32 क्रमशः

32 / 2

वर्ष / विकासखण्ड	वर्ष में वितरित ऋण		समितियों की अन्तर्गत ग्राम	सहकारी कृषि एवं ग्राम्य विकास बैंक द्वारा वितरित ऋण (,000 रु)	सहकारी बैंक शाखायें
	अल्प कालीन (,000 रु)	मध्य कालीन (,000 रु)			
1	7	8	9	10	11
2009-10	26808	34895	1154	--	16
2010-11	32121	36026	1154	--	17
2011-12	29907	25520	1154	--	19
विकासखण्डवार 2011-12					
जोशीमठ	3064	724	89	--	--
कर्णप्रयाग	5859	4620	171	--	--
दशोली	144	1422	102	--	2
घाट	1332	1551	88	--	1
नारायणबगड	3389	219	146	--	1
गैरसैण	6409	6270	218	--	3
थराली	3513	1443	90	--	2
देवाल	1749	4835	71	--	1
पोखरी	2667	2702	133	--	1
योग ग्रामीण	28126	23786	1108	--	11
नगरीय	1781	1734	46	--	8
योग जनपद	29907	25520	1154	--	19

तालिका-33
जनपद में अन्य सहकारी समितियां

क्र०सं०	मद	2009-10	2010-11	2011-12
1	2	3	4	5
1	क्रय विक्रय सहकारी समितियां			
1.1	संख्या	1	1	1
1.2	सदस्य संख्या	385	385	385
1.3	वर्ष में लेन-देन की गई वस्तुओं का मूल्य (,000रु०)	--	--	--
2	संयुक्त कृषि समितियां			
2.1	संख्या	--	--	--
2.2	सदस्य संख्या	--	--	--
2.3	समिति के अन्तर्गत क्षेत्रफल (हजार हेक्टेयर)	--	--	--
3	प्रारम्भिक दुग्ध उत्पादन समितियां			
3.1	संख्या	201	256	280
3.2	सदस्य संख्या	7292	7652	8092
3.3	कार्यशील पूंजी (,000 रु०)	160	160	160
3.4	वर्ष में विक्रय किये गये उत्पादन का मूल्य (,000रु०)	12977	17679	18114
4	मत्स्य सहकारी समितियां			
4.1	संख्या	--	--	--
4.2	सदस्य संख्या	--	--	--
4.3	कार्यशील पूंजी (,000 रु०)	--	--	--
4.4	वर्ष में विक्रय किये गये मत्स्य का मूल्य (,000रु०)	--	--	--
5	बुनकरों की प्रारम्भिक औद्योगिक सहकारी समितियां			
5.1	संख्या	--	--	--
5.2	सदस्य संख्या	--	--	--
5.3	कार्यशील पूंजी (,000 रु०)	--	--	--
5.4	वस्त्र उत्पादन वर्ष में मात्रा (,000 रु०)	--	--	--
5.5	वर्ष में विपणित उत्पादों का मूल्य (,000 रु०)	--	--	--
6	प्रारम्भिक औद्योगिक सहकारी समितियां			
6.1	संख्या	--	--	--
6.2	सदस्य संख्या	--	--	--
6.3	कार्यशील पूंजी (,000 रु०)	--	--	--
6.5	मूल्य (,000 रु०)	--	--	--
7	गन्ना सहकारी समितियां			
7.1	संख्या	--	--	--
7.2	सदस्य संख्या	--	--	--
7.3	कार्यशील पूंजी (,000 रु०)	--	--	--
7.4	वर्ष में विपणित उत्पादों का मूल्य (,000 रु०)	--	--	--

नोट- क्रय विक्रय समिति उत्तर प्रदेश में सम्मिलित है।

तालिका-34

जनपद में सहकारी बैंक तथा सहकारी कृषि एवं ग्राम्य विकास बैंक (31 मार्च की स्थिति)

क्र०सं०	मद	2009-10	2010-11	2011-12
1	2	3	4	5
1	जिला सहकारी बैंक			
1.1	शाखायें	16	17	19
1.2	सदस्यता	139	139	139
1.3	हिस्सा पूंजी (,000 `)	19154	19632	18861
1.4	कार्यशील पूंजी (,000 `)	3442510	4025967	4537516
1.5	ऋण वितरण (,000 `)			1405251
1.5.1	अल्प कालीन	40646	68419	47914
1.5.2	मध्य कालीन	864810	1177481	1357337
2	सहकारी कृषि एवं ग्राम्य विकास बैंक			
2.1	शाखायें	-	--	--
2.2	सदस्यता	-	--	--
2.3	हिस्सा पूंजी (,000 `)	-	--	--
2.4	कार्यशील पूंजी (,000 ` में)	--	--	--
2.5	ऋण वितरण (,000 ` में)	--	--	--

नोट- सहकारी कृषि एवं ग्राम्य विकास बैंक उत्तर प्रदेश में सम्मिलित है।

VI-उद्योग

तालिका-35

जनपद में औद्योगिकीकरण की प्रगति

क्र०सं०	मद	2009-10	2010-11	2011-12
1	2	4	5	5
1	पंजीकृत कारखाना	3	3	3
2	कार्यरत कारखाना	3	3	3
3	कारखाने जिनसे रिटर्न प्राप्त हुये	--	--	--
4	औसत दैनिक कार्यरत श्रमिक एवं कर्मचारियों की संख्या	300	300	300
5	उत्पादन मूल्य (हजार `)	--	--	--

तालिका-36

विभिन्न प्रकार की संस्थाओं के अधीन कार्यशील औद्योगिक इकाइयों की संख्या 2011-12

क्र०सं०	संस्थाओं का नाम	चालित					कुल योग
		पंचायत द्वारा	क्षेत्र समिति द्वारा	औद्योगिक सहकारी समिति द्वारा	पंजीकृत संस्थाओं द्वारा	व्यक्तिगत उद्योगपतियों द्वारा	
1	2	3	4	5	6	7	
1	खादी उद्योग	--	--	--	--	49	49
2	खादी ग्रामोद्योग द्वारा प्रवर्तित ग्रामीण उद्योग	--	--	--	--	70	70
3	लघु उद्योग इकाइयां						
3.1	इंजीनियरिंग	--	--	--	--	12	12
3.2	रासायनिक	--	--	--	--	--	--
3.3	विधायन	--	--	--	--	2	2
3.4	हथकरघा	--	--	--	--	0	0
3.5	रेशम	--	--	--	--	--	--
3.6	नारियल की जटा	--	--	--	--	--	--
3.7	हस्तशिल्प	--	--	--	--	--	--
3.8	अन्य	--	--	--	--	56	56
4	योग (1+2)	--	--	--	--	119	119
5	योग (3.1से 3.8)	--	--	--	--	70	70
6	कार्यरत व्यक्तियों की संख्या (1+2में)	--	--	--	--	243	243
7	लघु उद्योग इकाइयों में कार्यरत व्यक्ति (3.1 से 3.8)	--	--	--	--	104	104
8	ग्रामीण एवं लघु उद्योग इकाइयों में कार्यरत व्यक्तियों की संख्या (6+7)	--	--	--	--	347	347

तालिका-36.1

जनपद में पंजीकृत कारखाने लघु औद्योगिक इकाइयों, खादी ग्रामोद्योग इकाइयां एवं उनमें कार्यरत व्यक्ति 2011-12

वर्ष / विकासखण्ड	पंजीकृत कारखाने		लघु औद्योगिक इकाइयों		खादी ग्रामोद्योग इकाइयां	
	कारखानों की संख्या	कार्यरत व्यक्ति	इकाइयों की संख्या	कार्यरत व्यक्ति	इकाइयों की संख्या	कार्यरत व्यक्ति
1	2	3	4	5	6	7
2009-10	3	30	60	204	56	115
2010-11	3	300	70	243	119	104
2011-12	3	300	70	243	119	104
विकासखण्डवार 2011-12						
जोशीमठ	--	--	4	25	27	22
कर्णप्रयाग	1	100	5	16	29	26
दशोली	2	200	22	99	30	22
घाट	--	--	6	12	3	4
नारायणबगड	--	--	3	7	6	6
गैरसैण	--	--	4	7	5	2
थराली	--	--	8	20	3	2
देवाल	--	--	1	6	1	2
पोखरी	--	--	7	16	4	10
योग ग्रामीण	3	300	60	208	108	96
नगरीय	--	--	10	35	11	8
योग जनपद	3	300	70	243	119	104

VI-उद्योग

तालिका-37

जनपद में औद्योगिक आस्थान की प्रगति

क्र०सं०	मद	2009-10	2010-11	2011-12
1	2	5	5	5
1	आस्थानों की संख्या	1	1	1
2	शेडों की संख्या	65	65	65
2.1	आवंटित	---	---	---
2.2	कार्यरत	---	---	---
3	प्लाटों की संख्या	---	---	---
3.1	आवंटित	65	65	65
3.2	कार्यरत	---	---	---
4	स्वरोजगार में लगे व्यक्तियों की औसत संख्या	---	---	---
5	उत्पादन का मूल्य (000रु० में)	---	---	---

नोट- जनपद में कोई औद्योगिक आस्थान पंजीकृत अभिलेख नहीं है।

VII-सामान्य शिक्षा एवं समाज शिक्षा

तालिका-38

जनपद में विकासखण्डवार मान्यता प्राप्त शिक्षण संस्थाओं की संख्या

वर्ष / विकासखण्ड	जूनियर बेसिक स्कूल	सीनियर बेसिक स्कूल		हायर सेकेण्ड्री स्कूल		महाविद्यालय		स्नातकोत्तर महाविद्यालय	
		कुल	बालिका	कुल	बालिका	कुल	बालिका	कुल	बालिका
1	2	3	4	5	6	7	8	9	10
2009-10	1142	322	32	188	11	4	--	2	--
2010-11	1146	295	26	206	12	4	--	2	--
2011-12	1182	314	26	228	12	4	--	2	--
विकासखण्डवार 2011-12									
जोशीमठ	103	29	2	17	--	--	--	--	--
कर्णप्रयाग	163	39	5	32	1	--	--	--	--
दशोली	134	28	2	23	--	--	--	--	--
घाट	106	21	1	18	1	--	--	--	--
नारायणबगड	95	24	4	23	1	--	--	--	--
गैरसैण	166	57	3	34	1	1	--	--	--
थराली	107	32	2	21	1	1	--	--	--
देवाल	95	23	4	17	1	--	--	--	--
पोखरी	129	36	1	21	1	1	--	--	--
योग ग्रामीण	1098	289	24	206	7	3	--	--	--
नगरीय	84	25	2	22	5	1	--	2	--
योग जनपद	1182	314	26	228	12	4	--	2	--

तालिका-39
जनपद में विकासखण्डवार मान्यता शिक्षा संस्थाओं से स्तरवार विद्यार्थी संख्या

वर्ष / विकासखण्ड	कक्षा 1 से 5 तक				कक्षा 6 से 8 तक	
	छात्र		छात्राये		छात्र	
	कुल	अनु0जाति / जनजाति	कुल	अनु0जाति / जनजाति	कुल	अनु0जाति / जनजाति
1	2	3	4	5	6	7
2009-10	23548	6371	23148	6472	13942	3911
2010-11	14591	5123	16223	5691	10022	3218
2011-12	21229	5959	20315	5699	13216	3612
विकासखण्डवार 2011-12						
जोशीमठ	1567	523	1425	496	825	253
कर्णप्रयाग	1647	640	1974	560	1279	302
दशोली	2336	805	2274	798	1349	520
घाट	2300	624	2264	702	1433	383
नारायणबगड	1737	476	1635	488	998	272
गैरसैण	3964	623	3894	650	2375	371
थराली	1904	568	1790	537	1306	407
देवाल	1404	417	1268	403	849	247
पोखरी	1758	570	1821	649	988	324
योग ग्रामीण	18617	5246	18345	5283	11402	3079
नगरीय	2612	713	1970	416	1814	533
योग जनपद	21229	5959	20315	5699	13216	3612

तालिका-39 क्रमशः

39 / 2

वर्ष / विकासखण्ड	कक्षा 6 से 8 तक		कक्षा 9 से 12 तक			
	छात्राये		छात्र		छात्राये	
	कुल	अनु0जाति / जनजाति	कुल	अनु0जाति / जनजाति	कुल	अनु0जाति / जनजाति
1	8	9	10	11	12	13
2009-2010	13942	3911	13624	3081	11945	2333
2010--11	11163	3340	13624	3081	11945	2333
2011-12	13161	3566	16860	4003	15083	3239
विकासखण्डवार 2011-12						
जोशीमठ	1098	253	590	163	578	186
कर्णप्रयाग	1317	347	1634	410	1631	340
दशोली	1204	422	1693	546	1346	443
घाट	1456	414	1477	325	1348	235
नारायणबगड	1056	293	1307	290	1398	260
गैरसैण	2410	386	3019	410	2563	345
थराली	1217	338	1585	390	1496	302
देवाल	887	289	903	235	1034	198
पोखरी	1116	361	1321	378	1187	223
योग ग्रामीण	11761	3103	13529	3147	12581	2532
नगरीय	1400	463	3331	856	2502	707
योग जनपद	13161	3566	16860	4003	15083	3239

तालिका-39 क्रमशः

39 / 3

वर्ष / विकासखण्ड	डिग्री कक्षा में				स्नातकोत्तर कक्षा में			
	छात्र		छात्रायें		छात्र		छात्रायें	
	कुल	अनु0जाति /जनजाति	कुल	अनु0जाति/ जनजाति	कुल	अनु0जाति/ जनजाति	कुल	अनु0जाति/ जनजाति
1	14	15	16	17	18	19	20	21
2009-10	2362	684	2392	471	348	135	408	81
2010-11	2312	2530	5122	5049	258	109	364	111
2011-12	2196	549	2683	604	1157	337	393	354
विकासखण्डवार 2011-12								
जोशीमठ	--	--	--	--	--	--	--	--
कर्णप्रयाग	--	--	--	--	--	--	--	--
दशोली	--	--	--	--	--	--	--	--
घाट	--	--	--	--	--	--	--	--
नारायणबगड	--	--	--	--	--	--	--	--
गैरसैण	99	15	157	34	--	--	--	--
थराली	163	37	231	37	--	--	--	--
देवाल	--	--	--	--	--	--	--	--
पोखरी	45	12	125	17	--	--	--	--
योग ग्रामीण	307	64	513	88	--	--	--	--
नगरीय	1889	485	2170	516	1157	337	393	354
योग जनपद	2196	549	2683	604	1157	337	393	354

तालिका-40

जनपद में विकासखण्डवार मान्यता प्राप्त शिक्षा संस्थाओं में शिक्षक संख्या

वर्ष / विकासखण्ड	जूनियर बेसिक स्कू0		सीनियर बेसिक स्कू0		हायर सेकेण्ड्री स्कू0	
	कुल	स्त्रियां	कुल	स्त्रियां	कुल	स्त्रियां
1	2	3	4	5	6	7
2009-10	1861	1198	1158	154	1955	115
2010-11	2377	1280	1080	186	2136	332
2011-12	2017	1048	1815	385	2248	390
विकासखण्डवार 2011-12						
जोशीमठ	157	103	135	11	117	18
कर्णप्रयाग	219	168	176	34	370	40
दशोली	198	141	121	29	251	37
घाट	202	76	143	26	128	18
नारायणबगड	169	70	137	24	220	33
गैरसैण	295	139	385	95	336	58
थराली	196	102	193	45	206	34
देवाल	162	49	170	27	90	9
पोखरी	237	112	183	25	185	33
योग ग्रामीण	1835	960	1643	316	1903	280
नगरीय	182	88	172	69	345	110
योग जनपद	2017	1048	1815	385	2248	390

तालिका-40 क्रमशः

40 / 2

वर्ष / विकासखण्ड	महाविद्यालय		स्नातकोत्तर महाविद्यालय	
	कुल	स्त्रियां	कुल	स्त्रियां
1	2	3	4	5
2009-10	20	4	57	11
2010-11	24	7	56	11
2011-12	24	7	38	9
विकासखण्डवार 2011-12				
जोशीमठ	--	--	--	--
कर्णप्रयाग	--	--	--	--
दशोली	--	--	--	--
घाट	--	--	--	--
नारायणबगड	--	--	--	--
गैरसैण	7	6	--	--
थराली	10	1	--	--
देवाल	--	--	--	--
पोखरी	7	--	--	--
योग ग्रामीण	24	7	--	--
नगरीय	0	--	38	9
योग जनपद	24	7	38	9

तालिका-41

जनपद मे प्राविधिक शिक्षण संस्थान, औद्योगिक प्रशिक्षण संस्थान, शिक्षक प्रशिक्षण संस्थान तथा उनमें भर्ती

वर्ष / विकासखण्ड	प्राविधिक शिक्षण संस्थान (पॉलिटेक्निक)			औद्योगिक प्रशिक्षण संस्थान			शिक्षण प्रशिक्षण संस्थान		
	संख्या	सीटों की सं०	भर्ती	संख्या	सीटों की सं०	भर्ती	संख्या	सीटों की सं०	भर्ती
1	2	3	4	5	6	7	8	9	10
2009-10	2	200	180	8	260	129	1	36	0
2010-11	2	200	180	8	448	353	1	13	13
2011-12	2	204	172	8	350	341	1	200	--
विकासखण्डवार 2011-12									
जोशीमठ	--	--	--	1	66	68	--	--	--
कर्णप्रयाग	--	--	--	--	--	--	--	--	--
दशोली	--	--	--	--	--	--	--	--	--
घाट	--	--	--	1	16	17	--	--	--
नारायणबगड	--	--	--	1	16	16	--	--	--
गैरसैण	--	--	--	1	32	30	--	--	--
थराली	--	--	--	--	--	--	--	--	--
देवाल	--	--	--	1	16	14	--	--	--
पोखरी	--	--	--	1	72	64	--	--	--
योग ग्रामीण	--	--	--	6	218	209	--	--	--
नगरीय	2	204	172	2	132	132	1	200	--
योग जनपद	2	204	172	8	350	341	1	200	--

तालिका-42

जनपद में समाज शिक्षा तथा महिला एवं बाल कल्याण

क्र०सं०	मद		2009-10	2010-11	2011-12
1	2		3	4	5
1	अनौपचारिक शिक्षा केन्द्रों की		--	--	--
2	बालवाडी आंगनवाडी केन्द्रों		489	586	863
3	युवा संगठनों की संख्या		552	128	174
4	महिला मंगल दलों की संख्या		552	207	244

VIII-सार्वजनिक स्वास्थ्य एवं परिवार कल्याण

तालिका-43

जनपद में एलोपैथिक चिकित्सालय एवं औषधालय (संख्या)

क्र०सं०	मद		2009-10	2010-11	2011-12
1	2		3	4	5
1	राजकीय सार्वजनिक		43	43	43
2	राजकीय विशेष				
2.1	क्षय		1	1	1
2.2	कुष्ठ		--	--	--
2.3	संक्रामक रोग		--	--	--
3	स्थानीय निकाय		--	--	--
4	सहायता प्राप्त निजी		1	1	1
5	असहायता प्राप्त निजी		--	--	--
6	आर्थिक सहायता प्राप्त		--	--	--
योग			45	45	45

तालिका-44

जनपद में विकासखण्डवार एलोपैथिक चिकित्सा सेवा

वर्ष / विकासखण्ड	एलोपैथिक चिकित्सालय / औषधालय संख्या	प्राथमिक स्वास्थ्य केन्द्र संख्या	समस्त उपलब्ध शैय्याओं की संख्या	समस्त में कर्मचारी		
				डॉक्टर	पैरा मेडिकल	अन्य
1	2	3	4	5	6	7
2009-10	27	13	482	58	382	88
2010-11	27	13	426	43	145	345
2011-12	27	13	426	44	126	327
विकासखण्डवार						
जोशीमठ	5	1	24	1	15	29
कर्णप्रयाग	4	1	20	--	17	26
दशोली	1	1	8	2	6	22
घाट	3	2	20	2	3	21
नारायणबगड	--	2	8	1	4	23
गैरसैण	2	2	46	4	12	36
थराली	4	1	50	3	10	35
देवाल	2	1	12	2	2	16
पोखरी	1	--	34	1	11	27
योग ग्रामीण	22	11	222	16	80	235
नगरीय	5	2	204	28	46	92
योग जनपद	27	13	426	44	126	327

तालिका-45

जनपद में विकासखण्डवार आयुर्वेदिक, यूनानी और होम्योपैथिक चिकित्सा सेवा (संख्या)

वर्ष / विकासखण्ड	आयुर्वेदिक			यूनानी			होम्योपैथिक		
	चिकित्सालय एवं औषधालय	उपलब्ध शैय्याओं की संख्या	डॉक्टरों की संख्या	चिकित्सालय एवं औषधालय	उपलब्ध शैय्याओं की संख्या	डॉक्टरों की संख्या	चिकित्सालय एवं औषधालय	उपलब्ध शैय्याओं की संख्या	डॉक्टरों की संख्या
1	2	3	4	5	6	7	8	9	10
2009-10	61	236	30	--	--	--	7	--	5
2010-11	61	236	30	--	--	--	8	4	8
2011-12	61	236	30	--	--	--	8	4	8
विकासखण्डवार 2011-12									
जोशीमठ	8	28	3	--	--	--	1	--	1
कर्णप्रयाग	9	36	4	--	--	--	--	--	--
दशोली	7	28	8	--	--	--	1	4	1
घाट	6	24	4	--	--	--	1	--	1
नारायणबगड	8	32	1	--	--	--	--	--	--
गैरसैण	8	32	3	--	--	--	1	--	1
थराली	2	8	1	--	--	--	1	--	1
देवाल	5	20	1	--	--	--	--	--	--
पोखरी	5	20	2	--	--	--	--	--	--
योग ग्रामीण	58	228	27	--	--	--	5	4	5
नगरीय	3	8	3	--	--	--	3	--	3
योग जनपद	61	236	30	--	--	--	8	4	8

तालिका-46

जनपद में विकासखण्डवार सामुदायिक स्वास्थ्य केन्द्र तथा परिवार एवं मातृ शिशु कल्याण केन्द्र/उपकेन्द्र

वर्ष / विकासखण्ड	सामुदायिक स्वास्थ्य केन्द्र संख्या	परिवार एवं मातृशिशु कल्याण केन्द्र	परिवार एवं मातृशिशु कल्याण उपकेन्द्र
1	2	3	4
2009-10	5	7	104
2010-11	5	7	110
2011-12	5	7	110
विकासखण्डवार 2011-12			
जोशीमठ	--	--	16
कर्णप्रयाग	--	--	17
दशोली	--	--	14
घाट	--	1	10
नारायणबगड	--	1	10
गैरसैण	1	1	16
थराली	1	1	9
देवाल	--	--	7
पोखरी	1	1	11
योग ग्रामीण	3	5	110
नगरीय	2	2	--
योग जनपद	5	7	110

IX-विद्युत

तालिका-47

जनपद में विभिन्न कार्यों में विद्युत उपभोग (हजार किलोवाट घण्टा)

क्र०सं०	मद	2009-10	2010-11	2011-12
1	2	3	4	5
1	घरेलू प्रकाश एवं लघु विद्युत शक्ति	28617	35026	42888
2	वाणिज्यिक प्रकाश एवं लघु विद्युत शक्ति	28210	37058	37086
3	औधौगिक विद्युत शक्ति	426	546	537
4	सार्वजनिक प्रकाश व्यवस्था	458	458	458
5	रेल / टेक्शन	--	--	--
6	कृषि विद्युत शक्ति	1356	1491	731
7	सार्वजनिक जलकल एवं मल प्रवाहर उर्ध्वन व्यवस्था / अन्य	--	--	--
	योग	59067	74579	81700

तालिका-48

जनपद में विकास खण्डवार विद्युतीकरण ग्राम, नगर एवं अनुसूचित जाति बस्तियां

वर्ष / विकासखण्ड	विद्युतीकृत ग्राम	विद्युतीकरण अनु०जाति बस्तियों की संख्या	विद्युतीकरण असेवित अनु०जाति बस्तियों की संख्या	उर्जीकृत / निजी नलकूप / पम्प सेटों की संख्या
1	2	3	4	5
2009-10	1142	855	275	--
2010-11	1142	855	275	--
2011-12	1152	855	275	--
विकासखण्डवार 2011-12				
जोशीमठ	90	47	38	--
कर्णप्रयाग	205	171	21	--
दशोली	111	94	14	--
घाट	88	53	35	--
नारायणबगड	146	110	42	--
गैरसैण	218	138	77	--
थराली	90	88	3	--
देवाल	71	48	22	--
पोखरी	133	106	23	--
योग ग्रामीण	1152	855	275	--
वन	--	--	--	--
नगरीय	--	--	--	--
योग जनपद	1152	855	275	--

X-परिवहन एवं संचार

तालिका-49

जनपद में पक्की सड़कों की लम्बाई (कि०मी०)

क्र०सं०	मद	2009-10	2010-11	2011-12
1	2	3	4	5
1	लोक निर्माण विभाग के अन्तर्गत			
1.1	राष्ट्रीय राजमार्ग	--	--	--
1.2	प्रादेशिक राजमार्ग	57	210	210
1.3	मुख्य जिला सड़कें	--	194	194
1.4	अन्य जिला तथा ग्रामीण सड़कें	837	530	530
	योग	894	934	934
2	स्थानीय निकायों के अन्तर्गत			
2.1	जिला पंचायत	10	10	10
2.2	नगर निगम/न०पा०परि०/नगर पंचायत/केण्ट	10	10	10
	योग	20	20	20
3	अन्य विभागों के अन्तर्गत			
3.1	सिंचाई विभाग	--	--	--
3.2	गन्ना विभाग	--	--	--
3.3	वन विभाग	1	1	1
3.4	डी०जी०बी०आर०(कि०मी०)	314	314	314
3.5	अन्य विभाग	13	13	13
	योग	328	328	328
	योग	1242	1282	1282

तालिका-50

जनपद में विकासखण्डवार पक्की सड़कों की लम्बाई (कि०मी०)

वर्ष/ विकासखण्ड	पक्की सड़कों की लम्बाई		सब ऋतु योग्य सड़कों से जुड़े		
	कुल	लो०नि०वि०	1000 से कम वाले ग्राम	1000 से 1499 वाले ग्राम	1500 से अधिक वाले ग्राम
1	2	3	4	5	6
2009-10	1242	894	453	27	3
2010-11	1282	934	558	27	3
2011-12	1270	934	602	28	3
विकासखण्डवार 2011-12					
जोशीमठ	221	45	35	3	--
कर्णप्रयाग	219	172	127	--	--
दशोली	164	136	54	6	--
घाट	113	113	34	5	--
नारायणबगड	44	29	62	2	--
गैरसैण	199	192	121	4	1
थराली	76	52	58	3	2
देवाल	64	63	47	4	--
पोखरी	106	97	64	1	--
योग ग्रामीण	1206	899	602	28	3
नगरीय	64	35	--	--	--
योग जनपद	1270	934	602	28	3

तालिका-51

जनपद में विकासखण्डवार यातायात एवं संचार सेवायें (संख्या)

वर्ष / विकासखण्ड	डाकघर	तारघर / टेलीग्राफ / टेलीप्रिंटर	पी0सी0ओ0	टेलीफोन	रेलवे स्टेशन / हाल्ट	बस, टैक्सी, टैम्पो स्टेशन / स्टाप
1	2	3	4	5	6	7
2009-10	265	3	506	12452	--	239
2010-11	265	3	475	11507	--	239
2011-12	265	3	420	12699	--	239
विकासखण्डवार 2011-12						
जोशीमठ	39	--	40	1252	--	15
कर्णप्रयाग	44	--	78	2953	--	53
दशोली	25	--	11	218	--	36
घाट	25	--	71	2720	--	10
नारायणबगड	22	--	3	135	--	23
गैरसैण	33	--	40	587	--	46
थराली	19	--	8	344	--	18
देवाल	20	--	20	590	--	12
पोखरी	27	--	6	111	--	18
योग ग्रामीण	254	--	277	8910	--	231
नगरीय	11	3	143	3789	--	8
योग जनपद	265	3	420	12699	--	239

XI-संस्थागत वित्त

तालिका-52

जनपद में विकासखण्डवार अनुसूचित व्यवसायिक बैंक तथा ग्रामीण बैंक शाखाओं की संख्या

वर्ष / विकासखण्ड	राष्ट्रीयकृत बैंक शाखायें	क्षेत्रीय ग्रामीण बैंक शाखायें	अन्य गैर राष्ट्रीयकृत बैंक शाखायें
1	2	3	4
2009-10	32	28	2
2010-11	34	30	2
2011-12	40	30	2
विकासखण्डवार 2011-12			
जोशीमठ	1	2	--
कर्णप्रयाग	2	1	--
दशोली	4	4	--
घाट	1	1	--
नारायणबगड	2	3	--
गैरसैण	3	3	--
थराली	4	2	--
देवाल	1	2	--
पोखरी	2	3	--
योग ग्रामीण	20	21	0
नगरीय	20	9	2
योग जनपद	40	30	2

तालिका-53

जनपद में व्यवसायिक बैंकों में जमा धनराशि एवं ऋण वितरण (हजार `)

क्र०सं०	मद	2009-10	2010-11	2011-12
1	2	3	4	5
1	जमा धनराशि	5980800	6904800	31312500
2	कुल ऋण वितरण	1700100	1964200	3864800
3	जमा धनराशि में ऋण वितरण का प्रतिशत	28.42	28.45	29.00
4	प्राथमिकता क्षेत्र में ऋण वितरण			
4.1	कृषि तथा कृषि सम्बन्धित कार्य	161432	3012110	3037000
4.2	लघु उद्योग	202018	3002020	2712500
4.3	अन्य	1311418	11320230	4270300
	योग (4.1-4.3)	1674868	17334360	10019800

XII-जल सम्पूर्ति

तालिका-54

जनपद में विकासखण्डवार ग्रामों में पेयजल सुविधा की स्थिति

वर्ष / विकासखण्ड	नल/ हैण्डपम्प इण्डिया मार्क-2 लगाकर जल सम्पूर्ति के अन्तर्गत ग्रामों की संख्या			सामान्य प्रयोग में लाये जा रहे स्रोतों के अनुसार ग्रामों की संख्या		
	पूर्णतः आच्छादित	आंशिक आच्छादित	लाभान्वित जनसंख्या	कुआँ	हैण्डपम्प	नल हैण्डपम्प/ इण्डिया मार्क-2 द्वारा पेयजल सुविधा
1	2	3	4	5	6	7
2009-10	1154	--	345543	--	--	1154
2010-11	1154	--	345543	--	--	1154
2011-12	1154	--	345543	--	--	1154
विकासखण्डवार 2011-12						
जोशीमठ	92	--	26587	--	--	92
कर्णप्रयाग	205	--	43765	--	--	205
दशोली	111	--	42257	--	--	111
घाट	88	--	35737	--	--	88
नारायणबगड	146	--	34825	--	--	146
गैरसैण	218	--	64347	--	--	218
थराली	90	--	35918	--	--	90
देवाल	71	--	24523	--	--	71
पोखरी	133	--	37584	--	--	133
योग ग्रामीण	1154	--	345543	--	--	1154
नगरीय	--	--	--	--	--	--
योग जनपद	1154	--	345543	--	--	1154

तालिका-54 क्रमशः

54 / 2

वर्ष/ विकासखण्ड	सामान्य प्रयोग में लाये जा रहे स्रोतों के अनुसार ग्रामों की संख्या			नल/हैण्डपम्प इण्डिया मार्क-2 द्वारा पेयजल पूर्ति से असेवित अनु0जा0 बस्तियों की संख्या	पेयजल सुविधा हेतु अभावग्रस्त ग्रामों की संख्या (जल निगम से)
	डिग्गी	अन्य	योग		
1	8	9	10	11	12
2008-09	--	--	1154	--	--
2009-10	--	--	1154	--	--
2011-12	--	---	1154	--	--
विकासखण्डवार 2011-12					
जोशीमठ	--	---	92	--	--
कर्णप्रयाग	--	--	205	--	--
दशोली	--	---	111	--	--
घाट	--	--	88	--	--
नारायणबगड	--	--	146	--	--
गैरसैण	--	---	218	--	--
थराली	--	---	90	--	--
देवाल	--	---	71	--	--
पोखरी	--	--	133	--	--
योग ग्रामीण	--	---	1154	--	--
नगरीय	--	--	--	--	--
योग जनपद	--	---	1154	--	--

नोट:- स्तम्भ 4 में विकासखण्डवार लाभान्वित जनसंख्या वर्ष 2005-06 की अनुमानित अंकित की गई है।

XIII-पंचायतराज

तालिका-55

जनपद में विकासखण्डवार ग्राम पंचायत, ग्रामसभा एवं पंचायत घर

वर्ष/ विकासखण्ड	न्याय पंचायत की संख्या	ग्राम पंचायत की संख्या	पंचायत घर संख्या
1	2	3	4
2009-10	39	601	454
2010-11	39	601	451
1011-12	39	601	437
विकासखण्डवार 2011-12			
जोशीमठ	5	52	48
कर्णप्रयाग	6	94	74
दशोली	4	65	p
घाट	4	52	50
नारायणबगड	4	70	52
गैरसैण	6	95	58
थराली	2	53	44
देवाल	3	44	43
पोखरी	5	76	68
योग ग्रामीण	39	601	437
नगरीय	--	--	--
योग जनपद	39	601	437

तालिका-56
ग्राम पंचायत की आय

क्र०सं०	मद	आय (रू० में)		
		2009-10	2010-11	2011-12
1	2	3	4	5
1	ग्राम पंचायत की आय			
1.1	करों से	146000	146000	147000
1.2	राज्य सरकार के अनुदान से	22500000	1060000	15198000
1.3	क्षेत्र पंचायत/जिला पंचायत के विशिष्ट कार्यक्रमों के लिये प्राप्त धनराशि	115941000	27000000	2700000
1.4	निर्माण की गई सम्पत्ति से	54000	53000	52000
1.5	अन्य स्रोतों से	111500000	1646000	10700000
	योग	250141000	29905000	28797000

XIV-भाव

तालिका-57

जनपद में माहवार ग्रामीण फुटकर भाव वर्ष - 2012

जनपद में माहवार ग्रामीण फुटकर भाव वर्ष 2012 वर्ष/माह	गेहूँ (प्रति किग्रा०)	चावल (प्रति किग्रा०)	मक्का (प्रति किग्रा०)	ज्वार (प्रति किग्रा०)	बाजरा (प्रति किग्रा०)	अरहर (प्रति किग्रा०)	चना (प्रति किग्रा०)
1	2	3	4	5	6	7	8
जनवरी	16.00	21.00	--	--	--	72.20	44.60
फरवरी	16.00	20.00	--	--	--	75.13	44.00
मार्च	16.00	19.50	--	--	--	73.50	44.25
अप्रैल	17.00	19.29	--	--	--	74.75	43.63
मई	17.00	20.13	--	--	--	73.50	46.88
जून	17.86	20.29	--	--	--	73.14	41.86
जुलाई	17.88	23.57	--	--	--	73.50	56.38
अगस्त	18.63	21.25	--	--	--	76.13	58.25
सितम्बर	19.60	22.00	--	--	--	78.00	65.00
अक्टूबर	21.67	23.17	--	--	--	78.33	66.67
नवम्बर	18.00	23.57	--	--	--	79.29	59.29
दिसम्बर	23.20	23.00	--	--	--	75.00	58.00
वार्षिक औसत	18.24	21.40	0.00	0.00	0.00	75.21	52.40

तालिका-57 क्रमशः

57 / 2

वर्ष / माह 2012	मूँग (प्रति किग्रा०)	उर्द (प्रति किग्रा०)	गुड़ (प्रति किग्रा०)	चीनी (प्रति किग्रा०)	प्याज (प्रति किग्रा०)	आलू (प्रति किग्रा०)	दूध (प्रति किग्रा०)
1	9	10	11	12	13	14	15
जनवरी	77.00	63.00	34.20	35.20	21.00	14.40	27.40
फरवरी	77.50	62.75	35.88	35.25	18.63	10.63	27.25
मार्च	73.38	62.75	35.75	34.75	17.50	9.75	27.88
अप्रैल	71.38	59.38	36.25	35.00	22.13	13.50	29.00
मई	74.13	64.75	36.50	35.75	19.38	17.00	29.00
जून	72.86	62.57	37.14	35.71	17.14	18.43	29.14
जलाई	74.38	63.50	37.50	36.38	19.63	18.00	29.50
अगस्त	74.38	64.38	40.88	39.25	22.00	18.88	29.50
सितम्बर	75.00	65.20	43.80	41.00	22.00	20.00	30.00
अक्टूबर	75.83	66.83	42.00	41.83	21.67	20.00	30.00
नवम्बर	80.71	63.86	41.71	41.29	20.71	20.00	30.71
दिसम्बर	75.00	61.20	41.40	41.20	22.00	19.00	30.00
वार्षिक औसत	75.13	63.35	38.58	37.72	20.32	16.63	29.12

तालिका-57 क्रमशः

57 / 3

वर्ष / माह 2012	देशी घी (प्रति किग्रा०)	सरसों का तेल (प्रति किग्रा०)	वनस्पति घी (प्रति किग्रा०)	माँस बकरा (प्रति किग्रा०)	अण्डा (प्रत्येक)	जलाने की लकड़ी (प्रति कुन्तल)
1	16	17	18	19	20	21
जनवरी	324.00	86.40	75.00	218.00	4.60	200.00
फरवरी	328.75	87.75	77.50	216.88	4.31	200.00
मार्च	330.00	89.63	79.50	218.75	4.25	200.00
अप्रैल	323.75	90.63	79.00	228.13	4.25	200.00
मई	325.00	90.75	82.50	241.25	3.88	200.00
जून	326.43	90.86	82.67	241.43	4.71	200.00
जलाई	326.25	94.38	83.60	237.50	4.25	200.00
अगस्त	331.88	96.88	85.00	236.25	4.25	200.00
सितम्बर	335.00	111.00	95.00	244.00	4.40	200.00
अक्टूबर	339.17	110.83	96.00	243.33	4.67	200.00
नवम्बर	352.86	110.00	103.33	250.00	5.00	200.00
दिसम्बर	338.00	107.00	95.00	260.00	5.00	200.00
वार्षिक औसत	303.59	97.18	86.18	236.29	4.46	200.00

जनपद में माहवार जिला केन्द्र के नगरीय फुटकर भाव वर्ष 2012

वर्ष / माह 2012	गेहूँ (प्रति किग्रा0)	चना (प्रति किग्रा0)	चावल (प्रति किग्रा0)	अरहर (प्रति किग्रा0)	मूंग (प्रति किग्रा0)	उरद (प्रति किग्रा0)
1	2	3	4	5	6	7
जनवरी	14.50	55.00	24.00	70.31	70.00	70.00
फरवरी	14.50	55.00	24.00	65.00	70.00	70.00
मार्च	15.50	55.00	24.00	65.00	70.00	70.00
अप्रैल	15.50	55.00	24.00	65.00	70.00	70.00
मई	15.50	50.00	24.00	65.00	70.00	70.00
जून	15.50	50.00	24.00	65.00	80.00	70.00
जुलाई	15.50	50.00	24.00	65.00	80.00	70.00
अगस्त	15.50	50.00	24.00	75.00	75.00	76.00
सितम्बर	15.50	65.00	24.00	80.00	75.00	76.00
अक्टूबर	15.50	70.00	27.00	90.00	80.00	80.00
नवम्बर	15.50	60.00	27.00	85.00	80.00	76.00
दिसम्बर	15.50	65.00	27.00	75.00	80.00	70.00
वार्षिक औसत	15.33	56.67	24.75	72.11	75.00	72.33

58 / 2

तालिका-58 क्रमशः

वर्ष / माह 2012	प्याज (प्रति किग्रा0)	आलू (प्रति किग्रा0)	सरसों का तेल (प्रति किग्रा0)	माँस (प्रति किग्रा0)	मछली (प्रति किग्रा0)	अण्डा (प्रत्येक)
1	8	9	10	11	12	13
जनवरी	20.00	10.00	90.00	220.00	--	4.00
फरवरी	20.00	10.00	90.00	220.00	--	5.00
मार्च	20.00	15.00	90.00	220.00	--	5.00
अप्रैल	24.00	15.00	90.00	220.00	--	5.00
मई	20.00	18.00	90.00	220.00	--	4.00
जून	20.00	20.00	90.00	220.00	--	3.50
जुलाई	20.00	20.00	95.00	220.00	--	4.00
अगस्त	20.00	20.00	100.00	220.00	--	4.00
सितम्बर	20.00	20.00	100.00	220.00	--	5.00
अक्टूबर	20.00	20.00	100.00	220.00	--	5.00
नवम्बर	20.00	20.00	105.00	260.00	--	5.00
दिसम्बर	30.00	20.00	105.00	260.00	--	5.00
वार्षिक औसत	21.17	17.33	95.42	226.67	--	4.54

तालिका-58 क्रमशः

वर्ष / माह 2012	गुड़ (प्रति किग्रा0)	चीनी (प्रति किग्रा0)	लकड़ी (प्रति कुन्तल)	वनस्पति घी (प्रति किग्रा0)	दूध (प्रति किग्रा0)
1	14	15	16	17	18
जनवरी	36.00	37.00	--	80.00	30.00
फरवरी	32.00	35.00	--	70.00	30.00
मार्च	32.00	35.00	--	70.00	30.00
अप्रैल	34.00	35.00	--	70.00	30.00
मई	34.00	35.00	--	70.00	30.00
जून	34.00	35.00	--	70.00	30.00
जुलाई	34.00	36.00	--	80.00	30.00
अगस्त	34.00	39.00	--	80.00	30.00
सितम्बर	34.00	40.00	--	80.00	30.00
अक्टूबर	34.00	42.00	--	80.00	30.00
नवम्बर	34.00	40.00	--	80.00	30.00
दिसम्बर	40.00	42.00	--	80.00	30.00
वार्षिक औसत	34.33	37.58	--	75.83	30.00

XV-विविध

तालिका-59

31 मार्च 2012 की स्थिति के अनुसार कर्मचारियों की संख्या

क्रमांक	कर्मचारी श्रेणी	कर्मचारियों की कुल संख्या			
		नियमित	अंशकालिक	कन्टिजेन्सी / संविदा	योग
1	2	3	4	5	6
1	प्रथम श्रेणी (शिक्षकों सहित)	82	0	37	119
2	द्वितीय श्रेणी (शिक्षकों सहित)	284	0	58	342
3	तृतीय श्रेणी (शिक्षकों सहित)	9770	25	945	10740
4	चतुर्थ श्रेणी	3539	551	315	4405
	योग	13675	576	1355	15606
5	केवल शिक्षक / शिक्षिकाएँ	4731	9	369	5109

तालिका-60

जनपद में सेवायोजन कार्यालय द्वारा किया गया कार्य

क्र० सं०	मद	2008-09	2010-11	2011-12
1	2	3	4	5
1	सेवायोजन कार्यालयों की संख्या	1	1	1
2	जीवित पंजिका पर अभ्यर्थियों की संख्या	25674	27811	31524
3	वर्ष में पंजीकृत अभ्यर्थियों की संख्या	9311	9655	10653
4	सूचित रिक्तियों की संख्या	68	81	46
5	वर्ष में कार्य पर लगाये गये व्यक्तियों की संख्या	72	78	46

तालिका-61
आर्थिक गणना 2005

क्र०सं०	मद	ग्रामीण	नगरीय	योग
1	2	3	4	5
1	उद्यमों की संख्या			
1.1	कृषि	1115	97	1212
1.2	अकृषि	11282	3441	14723
1.3	योग	12397	3538	15935
2	संस्थानों की संख्या जिनमें सामान्यतया भाड़े पर व्यक्ति कार्यरत हैं (कृषि+आकृति)	--	--	--
3	स्वकार्य उद्यमों की संख्या (कृषि+आकृति)	--	--	--
4	उद्यमों में सामान्यतया कार्यरत व्यक्ति (अवैतनिक तथा भाड़े पर कार्यरत)			
4.1	पुरुष	17085	9083	26168
4.2	स्त्री	2662	966	3628
4.3	योग	19747	10049	29796
5	भाड़े पर सामान्यतया कार्यरत व्यक्ति			
5.1	पुरुष	6424	6015	12439
5.2	स्त्री	1614	697	2311
5.3	योग	8038	6712	14750

तालिका-62

अनुसूचित जाति एवं जनजाति के छात्रों की छात्रवृत्तियां (संख्या)

वर्ष / विकासखण्ड	सामान्य शिक्षा के लिये दी गई छात्रवृत्तियां	व्यवसायिक शिक्षा के लिये दी गई छात्रवृत्तियां
1	2	3
2009-10	22955	171
2010-11	26084	278
2011-12	28797	355
विकासखण्डवार 2011-12		
जोशीमठ	2967	--
कर्णप्रयाग	3572	103
दशोली	5953	42
घाट	2742	--
नारायणबगड	2495	--
गैरसैण	3012	--
थराली	2716	--
देवाल	1776	--
पोखरी	2886	--
योग ग्रामीण	28119	145
नगरीय	678	210
योग जनपद	28797	355



XVI-नगरीय क्षेत्र में उपलब्ध सुविधायें

तालिका-63

जनपद के नगरीय क्षेत्रों में उपलब्ध सुविधाओं की संख्या वर्ष 2007 नगर का नाम एवं वर्ग न0नि0 / न0पा0प0 / न0पं0 / कैण्टो0बो0 / सेन्सस टाउन	सम्बन्धित तहसील	भौगोलिक क्षेत्रफल (वर्ग कि0मी0 2001)	जनसंख्या 2001 जनगणना के अनुसार			अनु0जा0 / जन जा0 संख्या (2001)
			कुल	पुरुष	स्त्री	
1	2	3	4	5	6	7
जोशीमठ न0पा0	जोशीमठ	11.94	13204	7995	5209	2884
कर्णप्रयाग न0पं0	कर्णप्रयाग	25	6977	3907	3070	1411
गौचर न0पं0	कर्णप्रयाग	15	7303	4221	3082	1711
बद्रीनाथ न0पं0	जोशीमठ	3.13	1682	1224	458	83
नन्दप्रयाग न0पं0	चमोली	2.16	1704	1062	642	666
चमोली-गोपेश्वर न0पा0	चमोली	15.02	19833	11139	8694	4523
नगर पंचायत पोखरी	पोखरी	--	--	--	--	--
नगर पंचायत गैरसैण	गैरसैण	--	--	--	--	--
योग		72.25	50703	29548	21155	11278

तालिका-63 क्रमशः

63 / 2

नगर का नाम एवं वर्ग न0नि0 / न0पा0प0 / न0पं0 कैण्टो0बो0 / सेन्सस टाउन	सम्बन्धित तहसील	साक्षरता का प्रतिशत (2001)	पुलिस स्टेशन	सस्ते गल्ले की दुकानों की संख्या	शीत गोदाम (संख्या)
1	2	8	9	10	11
जोशीमठ न0पा0	जोशीमठ	85.62	1	10	--
कर्णप्रयाग न0पं0	कर्णप्रयाग	85.43	1	8	--
गौचर न0पं0	कर्णप्रयाग	89.33	--	4	--
बद्रीनाथ न0पं0	जोशीमठ	94.47	1	--	--
नन्दप्रयाग न0पं0	चमोली	75.65	--	3	--
चमोली-गोपेश्वर न0पा0	चमोली	89.39	2	26	--
नगर पंचायत पोखरी	पोखरी	--	--	--	--
नगर पंचायत गैरसैण	गैरसैण	--	--	--	--
योग		87.58	5	51	--

तालिका-63 क्रमशः

63 / 3

नगर का नाम एवं वर्ग न0नि0 / न0पा0प0 / न0पं0 कैण्टो0बो0 / सेन्सस टाउन	सम्बन्धित तहसील	बीज गोदाम / उर्वरक भण्डार	कृषि सेवा केन्द्र	पशु चिकित्सालय एवं पशु पालन केन्द्र (संख्या)	कृत्रिम गर्भाधान केन्द्र / उपकेन्द्र
1	2	12	13	14	15
जोशीमठ न0पा0	जोशीमठ	1	--	1	2
कर्णप्रयाग न0पं0	कर्णप्रयाग	--	--	2	1
गौचर न0पं0	कर्णप्रयाग	---	--	1	1
बद्रीनाथ न0पं0	जोशीमठ	--	--	--	--
नन्दप्रयाग न0पं0	चमोली	--	--	1	1
चमोली-गोपेश्वर न0पा0	चमोली	2	--	1	3
नगर पंचायत पोखरी	पोखरी	--	--	--	--
नगर पंचायत गैरसैण	गैरसैण	--	--	--	--
योग		3	--	6	8

तालिका-63 क्रमशः

63/4

नगर का नाम एवं वर्ग न०नि० / न०पा०प० / न०पं० कैण्टो०बो० / सेन्सस टाउन	सम्बन्धित तहसील	क्रय / विक्रय सहकारी समितियां	मान्देसरी / नर्सरी स्कूल (शिक्षा विभाग द्वारा पंजीकृत)	जूनियर बेसिक स्कूल	सीनियर बेसिक स्कूल
1	2	16	17	18	19
जोशीमठ न०पा०	जोशीमठ	--	8	11	5
कर्णप्रयाग न०प०	कर्णप्रयाग	--	6	8	6
गौचर न०प०	कर्णप्रयाग	--	4	4	5
बद्रीनाथ न०प०	जोशीमठ	--	1	--	--
नन्दप्रयाग न०प०	चमोली	--	2	4	1
चमोली-गोपेश्वर न०पा०	चमोली	--	16	20	8
नगर पंचायत पोखरी	पोखरी	--	--	--	--
नगर पंचायत गैरसैण	गैरसैण	--	--	--	--
योग		--	37	47	25

नोट :- नगरीय में जूनियर बेसिक स्कूल तथा मान्देसरी नर्सरी स्कूल सहित 84 नगरीय योग सही है।

तालिका-63 क्रमशः

63/5

नगर का नाम एवं वर्ग न०नि० / न०पा०प० / न०पं० कैण्टो०बो० / सेन्सस टाउन	सम्बन्धित तहसील	हायर सेकेण्डरी स्कूल (बालक)	हायर सेकेण्डरी स्कूल (बालिका)	विश्व विद्यालय / महाविद्यालय	ऐलोपैथिक चिकित्सालय / औषधालय एवं प्रा०स्वा० केन्द्र / सामु / स्वा० केन्द्र	कुल में उपब्ध शैय्यायें	आयुर्वेदिक चिकित्सालय / औषधालय
1	2	20	21	22	23	24	25
जोशीमठ न०पा०	जोशीमठ	4	1	1	2	30	--
कर्णप्रयाग न०प०	कर्णप्रयाग	1	1	--	2	30	--
गौचर न०प०	कर्णप्रयाग	4	1	--	2	4	--
बद्रीनाथ न०प०	जोशीमठ	--	--	--	1	10	1
नन्दप्रयाग न०प०	चमोली	2	--	--	--	--	1
चमोली-गोपेश्वर न०पा०	चमोली	6	2	1	2	130	1
नगर पंचायत पोखरी	पोखरी	--	--	--	--	--	--
नगर पंचायत गैरसैण	गैरसैण	--	--	--	--	--	--
योग		17	5	2	9	204	3

तालिका-63 क्रमशः

63/6

नगर का नाम एवं वर्ग न०नि० / न०पा०प० / न०पं० कैण्टो०बो० / सेन्सस टाउन	सम्बन्धित तहसील	यूनानी चिकित्सालय / औषधालय	होम्योपैथिक चिकित्सालय / औषधालय	परिवार एवं मातृ शिशु कल्याण केन्द्र / उपकेन्द्र	स्थानीय निकायों के स्वामित्व में सडकों की लम्बाई (कि०मी०)		राष्ट्रीयकृत बैंक शाखायें
					कुल	पक्की	
1	2	26	27	28	29	30	31
जोशीमठ न०पा०	जोशीमठ	--	1	--	4	4	4
कर्णप्रयाग न०प०	कर्णप्रयाग	--	1	--	4	4	4
गौचर न०प०	कर्णप्रयाग	--	--	--	2	2	1
बद्रीनाथ न०प०	जोशीमठ	--	--	--	1	1	2
नन्दप्रयाग न०प०	चमोली	--	--	1	1	1	1
चमोली-गोपेश्वर न०पा०	चमोली	--	1	1	8	8	6
नगर पंचायत पोखरी	पोखरी	--	--	--	--	--	--
नगर पंचायत गैरसैण	गैरसैण	--	--	--	--	--	--
योग		--	3	2	20	20	18

तालिका-63 क्रमशः

63/7

नगर का नाम एवं वर्ग न0नि0 / न0पा0प0 / न0पं0 कैण्टो0बो0 / सेन्सस टाउन	सम्बन्धित तहसील	गैर राष्ट्रीयकृत बैंक (शाखायें)	ग्रामीण बैंक शाखायें	सहकारी बैंक शाखायें	सहकारी कृषि एवं ग्राम्य विकास बैंक शाखायें	डाकघर	तारघार
1	2	32	33	34	35	36	37
जोशीमठ न0पा0	जोशीमठ	1	2	1	--	2	1
कर्णप्रयाग न0प0	कर्णप्रयाग	1	2	2	--	1	1
गौचर न0प0	कर्णप्रयाग	--	1	1	--	1	--
बद्रीनाथ न0प0	जोशीमठ	--	--	--	--	1	--
नन्दप्रयाग न0प0	चमोली	--	1	1	--	1	--
चमोली-गोपेश्वर न0पा0	चमोली	--	3	3	--	5	1
नगर पंचायत पोखरी	पोखरी	--	--	--	--	--	--
नगर पंचायत गैरसैण	गैरसैण	--	--	--	--	--	--
योग		2	9	8	0	11	3

तालिका-63 क्रमशः

63/8

नगर का नाम एवं वर्ग न0नि0 / न0पा0प0 / न0पं0 कैण्टो0बो0 / सेन्सस टाउन	सम्बन्धित तहसील	पब्लिक कॉल ऑफिस	टेलीफोन सख्या	नल / हेण्डपम्प इडिया मार्क-2 लगाकर पेयजल की सुविधा(हाँ,नही)	विद्युत की उपलब्धता (हाँ,नही)
1	2	38	39	40	41
जोशीमठ न0पा0	जोशीमठ	40	948	हाँ	हाँ
कर्णप्रयाग न0प0	कर्णप्रयाग	38	524	हाँ	हाँ
गौचर न0प0	कर्णप्रयाग	20	283	हाँ	हाँ
बद्रीनाथ न0प0	जोशीमठ	0	112	हाँ	हाँ
नन्दप्रयाग न0प0	चमोली	11	253	हाँ	हाँ
चमोली-गोपेश्वर न0पा0	चमोली	34	1676	हाँ	हाँ
नगर पंचायत पोखरी	पोखरी	--	--	--	--
नगर पंचायत गैरसैण	गैरसैण	--	--	--	--
योग	63	143	3796	हाँ	हाँ

XVII—विभिन्न सामाजिक सुविधाओं से दूरी के अनुसार ग्रामों का वितरण
तालिका-64

जनपद में विकासखण्डवार प्रमुख सुविधा केन्द्रों से दूरी के अनुसार ग्रामों की संख्या

64.1 जूनियर बेसिक स्कूल

वर्ष / विकासखण्ड	ग्राम में	1 कि०मी० से कम	1-3 कि०मी०	3-5 कि०मी०	5 कि०मी० से अधिक	कुल
1	2	3	4	5	6	7
1- जोशीमठ	92	--	--	--	--	92
2- कर्णप्रयाग	163	37	3	2	--	205
3-दशोली	111	--	--	--	--	111
4- घाट	88	--	--	--	--	88
5-नारायणबगड	95	21	25	5	--	146
6-गैरसैण	166	23	24	5	--	218
7-थराली	90	--	--	--	--	90
8-देवाल	71	--	--	--	--	71
9-पोखरी	129	--	4	--	--	133
योग जनपद	1005	81	56	12	--	1154

64.2—सीनियर बेसिक स्कूल बालक

वर्ष / विकासखण्ड	ग्राम में	1 कि०मी० से कम	1-3 कि०मी०	3-5 कि०मी०	5 कि०मी० से अधिक	कुल
1	2	3	4	5	6	7
1- जोशीमठ	27	0	22	14	29	92
2- कर्णप्रयाग	34	24	77	50	20	205
3-दशोली	26	0	33	31	21	111
4- घाट	20	--	31	17	20	88
5-नारायणबगड	20	35	65	16	10	146
6-गैरसैण	54	2	60	24	78	218
7-थराली	30	1	37	7	15	90
8-देवाल	19	--	31	10	9	69
9-पोखरी	35	8	47	25	18	133
योग जनपद	265	70	403	194	220	1152

64.3—सीनियर बेसिक स्कूल बालिका

वर्ष / विकासखण्ड	ग्राम में	1 कि०मी० से कम	1-3 कि०मी०	3-5 कि०मी०	5 कि०मी० से अधिक	कुल
1	2	3	4	5	6	7
1- जोशीमठ	2	3	16	26	45	92
2- कर्णप्रयाग	5	35	38	4	123	205
3-दशोली	2	6	10	9	84	111
4- घाट	1	3	12	12	60	88
5-नारायणबगड	4	34	17	46	45	146
6-गैरसैण	3	1	2	6	206	218
7-थराली	2	3	10	5	70	90
8-देवाल	4	5	14	9	39	71
9-पोखरी	1	4	9	3	116	133
योग जनपद	24	94	128	120	788	1154

64.4—उच्चतर माध्यमिक विद्यालय बालक

वर्ष / विकासखण्ड	ग्राम में	1 कि०मी० से कम	1-3 कि०मी०	3-5 कि०मी०	5 कि०मी० से अधिक	कुल
1	2	3	4	5	6	7
1- जोशीमठ	17	4	6	17	48	92
2- कर्णप्रयाग	31	39	65	25	45	205
3-दशोली	23	--	15	26	47	111
4- घाट	17	--	14	18	39	88
5-नारायणबगड	22	24	35	27	38	146
6-गैरसैण	33	8	72	34	71	218
7-थराली	20	7	17	11	35	90
8-देवाल	16	2	3	11	39	71
9-पोखरी	20	7	27	18	61	133
योग जनपद	199	91	254	187	423	1154

64.5—उच्चतर माध्यमिक विद्यालय बालिका

वर्ष / विकासखण्ड	ग्राम में	1 कि०मी० से कम	1-3 कि०मी०	3-5 कि०मी०	5 कि०मी० से अधिक	कुल
1	2	3	4	5	6	7
1- जोशीमठ	--	1	1	2	88	92
2- कर्णप्रयाग	1	25	19	13	147	205
3-दशोली	--	1	4	6	100	111
4- घाट	1	--	2	5	80	88
5-नारायणबगड	1	31	14	20	80	146
6-गैरसैण	1	2	1	3	211	218
7-थराली	1	1	12	9	67	90
8-देवाल	1	1	2	3	64	71
9-पोखरी	1	3	9	3	117	133
योग जनपद	7	65	64	64	954	1154

64.6—एलोपैथिक चिकित्सालय / औषधालय / प्राथमिक स्वास्थ्य केन्द्र / सामुदायिक स्वास्थ्य केन्द्र

वर्ष / विकासखण्ड	ग्राम में	1 कि०मी० से कम	1-3 कि०मी०	3-5 कि०मी०	5 कि०मी० से अधिक	कुल
1	2	3	4	5	6	7
1- जोशीमठ	6	4	9	6	67	92
2- कर्णप्रयाग	5	5	20	10	165	205
3-दशोली	2	--	14	11	84	111
4- घाट	5	3	20	19	41	88
5-नारायणबगड	2	13	26	21	84	146
6-गैरसैण	5	8	30	29	146	218
7-थराली	6	4	16	10	54	90
8-देवाल	3	--	12	13	43	71
9-पोखरी	2	--	10	12	109	133
योग जनपद	36	37	157	131	793	1154

64.7—आयुर्वेदिक चिकित्सालय / औषधालय

वर्ष / विकासखण्ड	ग्राम में	1 कि०मी० से कम	1-3 कि०मी०	3-5 कि०मी०	5 कि०मी० से अधिक	कुल
1	2	3	4	5	6	7
1- जोशीमठ	6	--	10	10	66	92
2- कर्णप्रयाग	9	5	43	21	127	205
3-दशोली	7	--	19	22	63	111
4- घाट	6	2	13	5	62	88
5-नारायणबगड	8	13	38	19	68	146
6-गैरसैण	8	5	24	15	166	218
7-थराली	2	2	15	8	63	90
8-देवाल	5	--	8	20	38	71
9-पोखरी	5	7	24	14	83	133
योग जनपद	56	34	194	134	736	1154

64.8—यूनानी औषधालय

वर्ष / विकासखण्ड	ग्राम में	1 कि०मी० से कम	1-3 कि०मी०	3-5 कि०मी०	5 कि०मी० से अधिक	कुल
1	2	3	4	5	6	7
1- जोशीमठ	--	--	--	--	92	92
2- कर्णप्रयाग	--	--	--	--	205	205
3-दशोली	--	--	--	--	111	111
4- घाट	--	--	--	--	88	88
5-नारायणबगड	--	--	--	--	146	146
6-गैरसैण	--	--	--	--	218	218
7-थराली	--	--	--	--	90	90
8-देवाल	--	--	--	--	71	71
9-पोखरी	--	--	--	--	133	133
योग जनपद	--	--	--	--	1154	1154

64.9—होम्योपैथिक चिकित्सालय / औषधालय

वर्ष / विकासखण्ड	ग्राम में	1 कि०मी० से कम	1-3 कि०मी०	3-5 कि०मी०	5 कि०मी० से अधिक	कुल
1	2	3	4	5	6	7
1- जोशीमठ	1	--	3	3	85	92
2- कर्णप्रयाग	--	--	--	--	205	205
3-दशोली	1	--	--	2	108	111
4- घाट	1	--	--	--	87	88
5-नारायणबगड	--	--	1	2	143	146
6-गैरसैण	1	--	--	0	217	218
7-थराली	1	2	2	2	83	90
8-देवाल	--	--	3	4	64	71
9-पोखरी	--	--	1	--	132	133
योग जनपद	5	2	10	13	1124	1154

64.10—परिवार कल्याण केन्द्र / उपकेन्द्र

वर्ष / विकासखण्ड	ग्राम में	1 कि०मी० से कम	1-3 कि०मी०	3-5 कि०मी०	5 कि०मी० से अधिक	कुल
1	2	3	4	5	6	7
1- जोशीमठ	16	2	4	4	66	92
2- कर्णप्रयाग	17	12	47	25	104	205
3-दशोली	14	3	25	29	40	111
4- घाट	11	4	23	16	34	88
5-नारायणबगड	11	19	55	23	38	146
6-गैरसैण	17	15	68	34	84	218
7-थराली	10	--	9	11	60	90
8-देवाल	7	1	8	17	38	71
9-पोखरी	12	11	43	11	56	133
योग जनपद	115	67	282	170	520	1154

64.11—श्रोत की ग्राम से दूरी

वर्ष / विकासखण्ड	ग्राम में	1 कि०मी० से कम	1-3 कि०मी०	3-5 कि०मी०	5 कि०मी० से अधिक	कुल
1	2	3	4	5	6	7
1- जोशीमठ	92	--	--	--	--	92
2- कर्णप्रयाग	205	--	--	--	--	205
3-दशोली	111	--	--	--	--	111
4- घाट	88	--	--	--	--	88
5-नारायणबगड	146	--	--	--	--	146
6-गैरसैण	218	--	--	--	--	218
7-थराली	90	--	--	--	--	90
8-देवाल	71	--	--	--	--	71
9-पोखरी	133	--	--	--	--	133
योग जनपद	1154	--	--	--	--	1154

64.12— पक्की सड़क

वर्ष / विकासखण्ड	ग्राम में	1 कि०मी० से कम	1-3 कि०मी०	3-5 कि०मी०	5 कि०मी० से अधिक	कुल
1	2	3	4	5	6	7
1- जोशीमठ	38	10	14	13	17	92
2- कर्णप्रयाग	127	7	3	30	38	205
3-दशोली	60	4	9	8	30	111
4- घाट	39	4	12	15	18	88
5-नारायणबगड	64	10	10	21	41	146
6-गैरसैण	126	15	25	29	23	218
7-थराली	63	4	6	9	8	90
8-देवाल	51	4	4	6	6	71
9-पोखरी	65	10	8	19	31	133
योग जनपद	633	68	91	150	212	1154

64.13-रेलवे स्टेशन

वर्ष / विकासखण्ड	ग्राम में	1 कि०मी० से कम	1-3 कि०मी०	3-5 कि०मी०	5 कि०मी० से अधिक	कुल
1	2	3	4	5	6	7
1- जोशीमठ	--	--	--	--	92	92
2- कर्णप्रयाग	--	--	--	--	205	205
3-दशोली	--	--	--	--	111	111
4- घाट	--	--	--	--	88	88
5-नारायणबगड	--	--	--	--	146	146
6-गैरसैण	--	--	--	--	218	218
7-थराली	--	--	--	--	90	90
8-देवाल	--	--	--	--	71	71
9-पोखरी	--	--	--	--	133	133
योग जनपद	--	--	--	--	1154	1154

64.14-बस स्टेशन / स्टाप

वर्ष / विकासखण्ड	ग्राम में	1 कि०मी० से कम	1-3 कि०मी०	3-5 कि०मी०	5 कि०मी० से अधिक	कुल
1	2	3	4	5	6	7
1- जोशीमठ	15	11	29	11	26	92
2- कर्णप्रयाग	53	18	40	16	78	205
3-दशोली	36	9	19	21	26	111
4- घाट	10	4	20	18	36	88
5-नारायणबगड	23	25	42	17	39	146
6-गैरसैण	46	39	51	20	62	218
7-थराली	18	9	14	8	41	90
8-देवाल	12	1	16	12	30	71
9-पोखरी	18	22	32	18	43	133
योग जनपद	231	138	263	141	381	1154

64.15-विकासखण्ड मुख्यालय

वर्ष / विकासखण्ड	ग्राम में	1 कि०मी० से कम	1-3 कि०मी०	3-5 कि०मी०	5 कि०मी० से अधिक	कुल
1	2	3	4	5	6	7
1- जोशीमठ	--	--	--	1	91	92
2- कर्णप्रयाग	--	1	3	6	195	205
3-दशोली	--	--	2	8	101	111
4- घाट	1	1	8	9	69	88
5-नारायणबगड	1	11	12	8	114	146
6-गैरसैण	1	1	10	11	195	218
7-थराली	1	2	7	3	77	90
8-देवाल	1	1	6	12	51	71
9-पोखरी	1	--	10	6	116	133
योग जनपद	6	17	58	64	1009	1154

64.16—ग्राम पंचायत विकास अधिकारी केन्द्र

वर्ष / विकासखण्ड	ग्राम में	1 कि०मी० से कम	1-3 कि०मी०	3-5 कि०मी०	5 कि०मी० से अधिक	कुल
1	2	3	4	5	6	7
1- जोशीमठ	52	4	11	9	16	92
2- कर्णप्रयाग	94	18	42	32	19	205
3-दशोली	65	6	15	12	13	111
4- घाट	52	7	10	8	11	88
5-नारायणबगड	70	10	26	20	20	146
6-गैरसैण	95	18	37	32	36	218
7-थराली	53	10	7	6	14	90
8-देवाल	44	3	8	9	7	71
9-पोखरी	76	8	24	15	10	133
योग जनपद	601	84	180	143	146	1154

64.17—पशु चिकित्सालय / पशुपालन केन्द्र

वर्ष / विकासखण्ड	ग्राम में	1 कि०मी० से कम	1-3 कि०मी०	3-5 कि०मी०	5 कि०मी० से अधिक	कुल
1	2	3	4	5	6	7
1- जोशीमठ	7	8	11	10	56	92
2- कर्णप्रयाग	10	8	34	18	135	205
3-दशोली	8	8	20	27	48	111
4- घाट	3	4	18	15	48	88
5-नारायणबगड	5	21	31	22	67	146
6-गैरसैण	12	15	42	38	111	218
7-थराली	4	4	15	6	61	90
8-देवाल	5	--	12	12	42	71
9-पोखरी	8	12	26	16	71	133
योग जनपद	62	80	209	164	639	1154

64.18—कृत्रिम गर्भाधान केन्द्र / उपकेन्द्र

वर्ष / विकासखण्ड	ग्राम में	1 कि०मी० से कम	1-3 कि०मी०	3-5 कि०मी०	5 कि०मी० से अधिक	कुल
1	2	3	4	5	6	7
1- जोशीमठ	--	--	--	--	92	92
2- कर्णप्रयाग	2	2	12	13	176	205
3-दशोली	3	8	16	19	65	111
4- घाट	1	1	12	16	58	88
5-नारायणबगड	1	2	10	32	101	146
6-गैरसैण	1	3	20	44	150	218
7-थराली	1	--	8	22	59	90
8-देवाल	1	2	8	12	48	71
9-पोखरी	1	2	9	18	103	133
योग जनपद	11	20	95	176	852	1154

64.19—बीज/उर्वरक/कीटनाशक भण्डार/ग्रामीण गोदाम

वर्ष/ विकासखण्ड	ग्राम में	1 कि०मी० से कम	1-3 कि०मी०	3-5 कि०मी०	5 कि०मी० से अधिक	कुल
1	2	3	4	5	6	7
1- जोशीमठ	6	3	11	12	60	92
2- कर्णप्रयाग	9	2	7	14	173	205
3-दशोली	5	5	22	22	57	111
4- घाट	4	1	8	14	61	88
5-नारायणबगड	5	8	25	15	93	146
6-गैरसैण	8	2	16	16	176	218
7-थराली	7	2	8	4	69	90
8-देवाल	5	2	9	12	43	71
9-पोखरी	8	1	13	14	97	133
योग जनपद	57	26	119	123	829	1154

64.20—डाकघर

वर्ष/ विकासखण्ड	ग्राम में	1 कि०मी० से कम	1-3 कि०मी०	3-5 कि०मी०	5 कि०मी० से अधिक	कुल
1	2	3	4	5	6	7
1- जोशीमठ	39	5	17	10	21	92
2- कर्णप्रयाग	44	29	67	25	40	205
3-दशोली	25	4	25	28	29	111
4- घाट	25	3	35	10	15	88
5-नारायणबगड	22	30	52	17	25	146
6-गैरसैण	33	25	91	35	34	218
7-थराली	19	12	37	5	17	90
8-देवाल	20	2	16	11	22	71
9-पोखरी	27	15	50	16	25	133
योग जनपद	254	125	390	157	228	1154

64.21—तारघर

वर्ष/ विकासखण्ड	ग्राम में	1 कि०मी० से कम	1-3 कि०मी०	3-5 कि०मी०	5 कि०मी० से अधिक	कुल
1	2	3	4	5	6	7
1- जोशीमठ	--	--	--	1	91	92
2- कर्णप्रयाग	--	--	--	15	190	205
3-दशोली	--	--	--	1	110	111
4- घाट	--	--	--	--	88	88
5-नारायणबगड	--	--	--	--	146	146
6-गैरसैण	--	--	--	--	218	218
7-थराली	--	--	--	--	90	90
8-देवाल	--	--	--	--	71	71
9-पोखरी	--	--	--	--	133	133
योग जनपद	--	--	--	17	1137	1154

64.22—सार्वजनिक टेलीफोन

वर्ष / विकासखण्ड	ग्राम में	1 कि०मी० से कम	1-3 कि०मी०	3-5 कि०मी०	5 कि०मी० से अधिक	कुल
1	2	3	4	5	6	7
1- जोशीमठ	40	--	--	10	42	92
2- कर्णप्रयाग	78	4	48	26	49	205
3-दशोली	11	15	15	20	50	111
4- घाट	71	4	4	7	2	88
5-नारायणबगड	3	28	45	27	43	146
6-गैरसैण	40	14	40	26	98	218
7-थराली	8	15	30	14	23	90
8-देवाल	20	5	9	8	29	71
9-पोखरी	6	14	31	16	66	133
योग जनपद	277	99	222	154	402	1154

64.23—कृषि सेवा केन्द्र

वर्ष / विकासखण्ड	ग्राम में	1 कि०मी० से कम	1-3 कि०मी०	3-5 कि०मी०	5 कि०मी० से अधिक	कुल
1	2	3	4	5	6	7
1- जोशीमठ	--	--	--	--	92	92
2- कर्णप्रयाग	--	--	--	--	205	205
3-दशोली	--	--	--	--	111	111
4- घाट	--	--	--	--	88	88
5-नारायणबगड	--	--	--	--	146	146
6-गैरसैण	--	--	--	--	218	218
7-थराली	--	--	--	--	90	90
8-देवाल	--	--	--	--	71	71
9-पोखरी	--	--	--	--	133	133
योग जनपद	--	--	--	--	1154	1154

64.24—सस्ते गल्ले की दुकान

वर्ष / विकासखण्ड	ग्राम में	1 कि०मी० से कम	1-3 कि०मी०	3-5 कि०मी०	5 कि०मी० से अधिक	कुल
1	2	3	4	5	6	7
1- जोशीमठ	59	6	10	12	5	92
2- कर्णप्रयाग	146	10	28	14	7	205
3-दशोली	66	1	12	15	17	111
4- घाट	80	--	1	7	--	88
5-नारायणबगड	87	18	8	20	13	146
6-गैरसैण	115	29	35	25	14	218
7-थराली	55	8	15	9	3	90
8-देवाल	63	--	2	3	3	71
9-पोखरी	78	18	14	14	9	133
योग जनपद	749	90	125	119	71	1154

64.25—बाजार / हाट

वर्ष / विकासखण्ड	ग्राम में	1 कि०मी० से कम	1-3 कि०मी०	3-5 कि०मी०	5 कि०मी० से अधिक	कुल
1	2	3	4	5	6	7
1- जोशीमठ	10	--	8	22	52	92
2- कर्णप्रयाग	14	10	36	23	122	205
3-दशोली	15	7	31	19	39	111
4- घाट	2	1	14	8	63	88
5-नारायणबगड	13	12	33	19	69	146
6-गैरसैण	8	33	28	20	129	218
7-थराली	8	8	13	15	46	90
8-देवाल	6	2	15	10	38	71
9-पोखरी	6	1	21	22	83	133
योग जनपद	82	74	199	158	641	1154

64.26—थोक / कृषि मण्डी

वर्ष / विकासखण्ड	ग्राम में	1 कि०मी० से कम	1-3 कि०मी०	3-5 कि०मी०	5 कि०मी० से अधिक	कुल
1	2	3	4	5	6	7
1- जोशीमठ	--	--	--	--	92	92
2- कर्णप्रयाग	--	--	--	--	205	205
3-दशोली	--	--	--	--	111	111
4- घाट	--	--	--	--	88	88
5-नारायणबगड	--	--	--	--	146	146
6-गैरसैण	--	--	--	--	218	218
7-थराली	--	--	--	--	90	90
8-देवाल	--	--	--	--	71	71
9-पोखरी	--	--	--	--	133	133
योग जनपद	--	--	--	--	1154	1154

64.27—क्रय / विक्रय सहकारी समिति

वर्ष / विकासखण्ड	ग्राम में	1 कि०मी० से कम	1-3 कि०मी०	3-5 कि०मी०	5 कि०मी० से अधिक	कुल
1	2	3	4	5	6	7
1- जोशीमठ	--	--	--	--	92	92
2- कर्णप्रयाग	--	--	--	--	205	205
3-दशोली	--	--	--	--	111	111
4- घाट	--	--	--	--	88	88
5-नारायणबगड	--	--	--	--	146	146
6-गैरसैण	--	--	--	--	218	218
7-थराली	1	2	5	5	77	90
8-देवाल	--	--	--	--	71	71
9-पोखरी	--	--	--	--	133	133
योग जनपद	1	2	5	5	1141	1154

64.28—सहकारी क्रय केन्द्र

वर्ष / विकासखण्ड	ग्राम में	1 कि०मी० से कम	1-3 कि०मी०	3-5 कि०मी०	5 कि०मी० से अधिक	कुल
1	2	3	4	5	6	7
1- जोशीमठ	--	--	--	--	92	92
2- कर्णप्रयाग	--	--	--	--	205	205
3-दशोली	--	--	--	--	111	111
4- घाट	--	--	--	--	88	88
5-नारायणबगड	--	--	--	--	146	146
6-गैरसैण	--	--	--	--	218	218
7-थराली	--	--	--	--	90	90
8-देवाल	--	--	--	--	71	71
9-पोखरी	--	--	--	--	133	133
योग जनपद	--	--	--	--	1154	1154

64.29—शीत भण्डार

वर्ष / विकासखण्ड	ग्राम में	1 कि०मी० से कम	1-3 कि०मी०	3-5 कि०मी०	5 कि०मी० से अधिक	कुल
1	2	3	4	5	6	7
1- जोशीमठ	--	--	--	--	92	92
2- कर्णप्रयाग	--	--	--	--	205	205
3-दशोली	--	--	--	--	111	111
4- घाट	--	--	--	--	88	88
5-नारायणबगड	--	--	--	--	146	146
6-गैरसैण	--	--	--	--	218	218
7-थराली	--	--	--	--	90	90
8-देवाल	--	--	--	--	71	71
9-पोखरी	--	--	--	--	133	133
योग जनपद	--	--	--	--	1154	1154

64.30—प्रारम्भिक कृषि ऋण समिति

वर्ष / विकासखण्ड	ग्राम में	1 कि०मी० से कम	1-3 कि०मी०	3-5 कि०मी०	5 कि०मी० से अधिक	कुल
1	2	3	4	5	6	7
1- जोशीमठ	6	1	12	9	64	92
2- कर्णप्रयाग	8	5	25	20	147	205
3-दशोली	5	--	11	20	75	111
4- घाट	3	1	10	18	56	88
5-नारायणबगड	4	12	43	23	64	146
6-गैरसैण	7	10	38	34	129	218
7-थराली	6	5	17	10	52	90
8-देवाल	4	--	11	10	46	71
9-पोखरी	7	5	29	19	73	133
योग जनपद	50	39	196	163	706	1154

64.31-भूमि विकास बैंक

वर्ष / विकासखण्ड	ग्राम में	1 कि०मी० से कम	1-3 कि०मी०	3-5 कि०मी०	5 कि०मी० से अधिक	कुल
1	2	3	4	5	6	7
1- जोशीमठ	--	--	--	--	92	92
2- कर्णप्रयाग	--	--	--	--	205	205
3-दशोली	--	--	--	--	111	111
4- घाट	--	--	--	--	88	88
5-नारायणबगड	--	--	--	--	146	146
6-गैरसैण	--	--	--	--	218	218
7-थराली	--	--	--	--	90	90
8-देवाल	--	--	--	--	71	71
9-पोखरी	--	--	--	--	133	133
योग जनपद	--	--	--	0	1154	1154

64.32-व्यावसायिक बैंक / ग्रामीण बैंक / सहकारी बैंक

वर्ष / विकासखण्ड	ग्राम में	1 कि०मी० से कम	1-3 कि०मी०	3-5 कि०मी०	5 कि०मी० से अधिक	कुल
1	2	3	4	5	6	7
1- जोशीमठ	3	2	15	12	60	92
2- कर्णप्रयाग	3	5	19	14	164	205
3-दशोली	8	2	15	14	72	111
4- घाट	2	1	6	12	67	88
5-नारायणबगड	5	11	29	14	87	146
6-गैरसैण	6	8	22	17	165	218
7-थराली	6	6	13	15	50	90
8-देवाल	3	--	6	10	52	71
9-पोखरी	5	1	15	13	99	133
योग जनपद	41	36	140	121	816	1154

64.33-पोस्ट ऑफिस बचत बैंक

वर्ष / विकासखण्ड	ग्राम में	1 कि०मी० से कम	1-3 कि०मी०	3-5 कि०मी०	5 कि०मी० से अधिक	कुल
1	2	3	4	5	6	7
1- जोशीमठ	39	5	17	10	21	92
2- कर्णप्रयाग	44	29	67	25	40	205
3-दशोली	25	4	25	28	29	111
4- घाट	25	3	35	10	15	88
5-नारायणबगड	22	30	52	17	25	146
6-गैरसैण	33	25	91	35	34	218
7-थराली	19	12	37	5	17	90
8-देवाल	20	2	16	11	22	71
9-पोखरी	27	15	50	16	25	133
योग जनपद	254	125	390	157	228	1154

तालिका-65

प्रमुख मदों की सूचनाओं के संकेतांक के अनुसार अवरोही क्रम में श्रेणीबद्ध विकासखण्ड

जनसंख्या का घनत्व (प्रति वर्ग कि०मी०) 2001		अनु०जा०/जन जा० की कुल जनसंख्या से प्रतिशत 2001		साक्षर व्यक्तियों का कुल जनसंख्या से प्रतिशत 2001	
विकासखण्ड	संकेतांक	विकासखण्ड	संकेतांक	विकासखण्ड	संकेतांक
1	2	3	4	5	6
नारायणबगड़	148.95	जोशीमठ	32.68	कर्णप्रयाग	77
गैरसैण	144.87	दशोली	30.07	पोखरी	76.87
थराली	124.44	घाट	21.78	थराली	76
घाट	118.64	देवाल	21.54	दशोली	75.91
कर्णप्रयाग	117.65	थराली	20.79	नारायणबगड़	74.22
पोखरी	71.08	नारायणबगड़	19.86	नारायणबगड़	73.8
दशोली	46.32	कर्णप्रयाग	18.75	गैरसैण	70.89
देवाल	45.23	पोखरी	16.58	देवाल	70.38
जोशीमठ	6.84	गैरसैण	14.16	घाट	64.9

तालिका-65 क्रमशः

65/2

पारिवारिक उद्योग में लगे कर्मकरों का कुल मुख्य कर्मकरों से प्रतिशत 2001		सकल बोये गये क्षेत्रफल पर शुद्ध बोये गये क्षेत्रफल से प्रतिशत 2010-11		प्रति०हे० सकल बोये गये क्षेत्रफल पर उर्वरक उपभोग (कि०ग्रा०) 2011-12	
विकासखण्ड	संकेतांक	विकासखण्ड	संकेतांक	विकासखण्ड	संकेतांक
7	8	9	10	11	12
दशोली	8.54	पोखरी	206.90	नारायणबगड़	57.72
जोशीमठ	7.7	घाट	175.82	घाट	39.63
पोखरी	2.08	गैरसैण	162.43	कर्णप्रयाग	33.76
कर्णप्रयाग	1.98	कर्णप्रयाग	157.87	दशोली	30.50
घाट	1.83	देवाल	143.19	थराली	24.81
थराली	1.4	नारायणबगड़	136.26	गैरसैण	19.66
देवाल	1.18	दशोली	134.26	देवाल	14.95
गैरसैण	0.94	जोशीमठ	130.38	पोखरी	14.95
नारायणबगड़	0.9	थराली	119.54	जोशीमठ	9.42

तालिका-65 क्रमशः

65/3

शुद्ध सिंचित क्षेत्रफल का शुद्ध बोये गये क्षेत्रफल से प्रतिशत 2010-11		कुल नलकूपों द्वारा शुद्ध सिंचित क्षेत्रफल का कुल शुद्ध सिंचित क्षेत्रफल से प्रतिशत 2010-11		विद्युतीकृत ग्रामों का कुल आबाद ग्रामों से प्रतिशत 2011-12	
विकासखण्ड	संकेतांक	विकासखण्ड	संकेतांक	विकासखण्ड	संकेतांक
13	14	15	16	17	18
कर्णप्रयाग	8.77	जोशीमठ	0	घाट	100
पोखरी	8.07	कर्णप्रयाग	0	गैरसैण	100
थराली	4.55	दशोली	0	थराली	100
नारायणबगड़	4.15	घाट	0	पोखरी	100
गैरसैण	4.05	नारायणबगड़	0	दशोली	100
दशोली	3.61	गैरसैण	0	नारायणबगड़	100
घाट	3.05	थराली	0	कर्णप्रयाग	100
जोशीमठ	2.74	देवाल	0	देवाल	100
देवाल	2.07	पोखरी	0	जोशीमठ	92.82

तालिका- 65 क्रमशः

65 / 4

प्रति लाख जनसंख्या पर कुल पक्की सडकों की लम्बाई (कि०मी०) 2011-12		प्रति हजार वर्ग किमी० पर लो०नि०वि० द्वारा पक्की सडकों की लम्बाई (कि०मी०) 2011-12		प्रति लाख जनसंख्या पर लो०नि०वि० द्वारा संघृत पक्की सडकों की लम्बाई किमी० में 2011-12	
विकासखण्ड	संकेतांक	विकासखण्ड	संकेतांक	विकासखण्ड	संकेतांक
19	20	21	22	23	24
जोशीमठ	888.65	कर्णप्रयाग	579.37	कर्णप्रयाग	414.17
कर्णप्रयाग	527.34	गैरसैण	457.47	दशोली	369.30
दशोली	445.34	घाट	374.17	घाट	336.55
गैरसैण	337.49	थराली	262.06	गैरसैण	325.62
घाट	336.55	पोखरी	199.71	पोखरी	273.93
पोखरी	299.29	नारायणबगड़	197.31	देवाल	272.60
देवाल	276.94	दशोली	192.71	जोशीमठ	180.948
थराली	224.55	देवाल	116.78	थराली	15.36
नारायणबगड़	141.34	जोशीमठ	56.91	नारायणबगड़	93.55

तालिका-65 क्रमशः

65 / 5

प्रति हजार वर्ग कि०मी० पर लो०नि०वि० द्वारा संघृत पक्की सडकों की लम्बाई (कि०मी०) 2011-12		प्रति लाख जनसंख्या पर एलोपैथिक चिकित्सालय/औषधालय एवं प्राथमिक तथा सामुदायिक स्वास्थ्य केन्द्रों की संख्या 2011-12		प्रति लाख जनसंख्या पर एलोपैथिक चिकित्सालय/औषधालय एवं प्राथमिक स्वास्थ्य तथा सामुदायिक केन्द्रों में उपलब्ध शैय्याएं संख्या 2011-12	
विकासखण्ड	संकेतांक	विकासखण्ड	संकेतांक	विकासखण्ड	संकेतांक
25	26	27	28	29	30
कर्णप्रयाग	4.14	जोशीमठ	24.00	थराली	147.66
दशोली	3.50	थराली	17.65	पोखरी	97.14
घाट	3.37	घाट	14.71	जोशीमठ	96.00
गैरसैण	3.25	देवाल	13.04	गैरसैण	77.97
पोखरी	2.78	कर्णप्रयाग	11.50	घाट	58.82
देवाल	2.72	गैरसैण	8.47	देवाल	52.17
जोशीमठ	1.81	नारायणबगड़	6.45	कर्णप्रयाग	47.62
थराली	1.53	पोखरी	5.71	नारायणबगड़	25.81
नारायणबगड़	0.93	दशोली	5.41	दशोली	21.62

तालिका-65 क्रमशः

65 / 6

प्रति लाख जनसंख्या पर जूनियर बेसिक स्कूलों की संख्या 2011-12		प्रति लाख जनसंख्या पर सीनियर बेसिक स्कूलों की संख्या 2011-12		प्रति लाख जनसंख्या पर हायर सेकेण्डरी स्कूलों की संख्या 2011-12	
विकासखण्ड	संकेतांक	विकासखण्ड	संकेतांक	विकासखण्ड	संकेतांक
31	32	33	34	35	36
जोशीमठ	414.17	जोशीमठ	116.61	कर्णप्रयाग	77.05
देवाल	411.07	पोखरी	101.64	नारायणबगड़	73.88
घाट	399.09	गैरसैण	96.67	देवाल	73.56
कर्णप्रयाग	392.49	थराली	94.54	जोशीमठ	68.36
पोखरी	364.23	कर्णप्रयाग	93.91	दशोली	62.46
दशोली	363.87	नारायणबगड़	77.06	थराली	62.04
थराली	316.14	दशोली	76.03	गैरसैण	57.66
नारायणबगड़	305.16	देवाल	71.63	पोखरी	59.29
गैरसैण	281.53	घाट	62.54	दशोली	62.46

तालिका-65 क्रमशः

65/7

प्रति व्यवसायिक बैंक शाखा पर जनसंख्या 2011-12	
विकासखण्ड	संकेतांक
37	38
घाट	33576
जोशीमठ	24867
देवाल	23110
कर्णप्रयाग	20765
गैरसैण	19654
पोखरी	17708
नारायणबगड़	15565
दशोली	9207
थराली	8462

तालिका-66

31 मार्च 2012 स्थिति के अनुसार जनपद में रेस्ट हाउसेज/डाक बंगलों की संख्या

विभाग	रेस्ट हाउसेस (संख्या)	डाक बंगला (संख्या)	कुल
1	2	3	4
1-लोक निर्माण विभाग	26	20	46
2-सिंचाई विभाग	2	0	2
3-वन विभाग	0	12	12
4-जिला पंचायत	2	3	5
5-जल संस्थान/जल निगम	0	1	1
6-अन्य (वितरण)	0	0	0
योग	30	36	66

तालिका-67

जनपद में मुद्रणालयों की संख्या

क्र०सं०		2009-10	2010-11	2011-12
1	2	3	4	5
1	सार्वजनिक	--	--	--
2	निजी	21	21	21
	योग	21	21	21

तालिका-68

जनपद में विकासखण्डवार उद्यान से सम्बन्धित सूचनायें वर्ष 2011-12

वर्ष / विकासखण्ड	कुल उद्यानों की संख्या	उद्यानों के अन्तर्गत (है०)	उद्यान रक्षा सचल केन्द्रों की संख्या	फल संरक्षण केन्द्रों की संख्या	कुल नर्सरियों की संख्या
1	2	3	4	5	6
2009-10	24162	14536	28	5	11
2010-11	24185	14966	28	5	11
2011-12	24202	15558	28	5	11
विकासखण्डवार 2011-12					
जोशीमठ	4308	3251	2	--	2
कर्णप्रयाग	2504	1572	2	--	0
दशोली	3728	1924	2	--	1
घाट	1892	1438	3	--	1
नारायणबगड़	2208	1349	3	--	2
गैरसैण	3215	1739	3	1	1
थराली	2564	1613	3	1	1
देवाल	1546	1050	3	--	--
पोखरी	1965	1274	3	--	1
योग ग्रामीण	23930	15210	24	2	9
योग नगरीय	272	348	4	3	2
योग जनपद	24202	15558	28	5	11

तालिका - 69

जनपद में विकासखण्डवार सब्जी बीज वितरण (कुन्तल में) वर्ष 2011-12

विकासखण्ड का नाम	मटर	मूली	फ्रेंचबीन	बन्दगोभी	फूल गोभी
1	2	3	4	5	6
2009-10	10.60	8.40	31.90	0.70	0.37
2010-11	65.4	4.97	22.68	0.10	0.09
2011-12	66.30	6.36	27.01	0.0871	0.0861
विकासखण्डवार 2011-12					
जोशीमठ	16.20	0.60	3.37	0.0400	0.0098
कर्णप्रयाग	5.80	1.30	1.00	0.0080	0.0130
दशोली	6.50	0.40	3.00	0.0014	0.0050
घाट	6.20	0.47	2.70	0.0065	0.001
नारायणबगड़	5.90	0.43	2.85	0.0075	0.020
गैरसैण	6.30	0.65	4.10	0.0160	0.0181
थराली	4.30	0.44	2.12	0.0010	0.0000
देवाल	4.30	0.50	2.10	0.0000	0.0000
पोखरी	6.20	1.26	2.27	0.0027	0.0092
योग ग्रामीण	61.70	6.05	23.51	0.0831	0.0761
योग नगरीय	4.60	0.31	3.50	0.0040	0.01
योग जनपद	66.30	6.36	27.01	0.0871	0.0861

20.22
8.12
9.91
9.38
9.21
11.08
6.86
6.90
9.74
91.42
8.42
99.84

क्रमश : 69, 1/2

विकासखण्ड का नाम	सगिया मिर्च	भिण्डी	प्याज	टमाटर	बैंगन	अन्य	योग
1	7	8	9	10	11	12	13
2009-10	0.013	5.3	0.21	0.125	0.194	0.4.57	113.364
2010-11	0.0196	4.65	0.185	0.0587	0.06	6.63	104.835
2011-12	0.019	2.17	0.271	0.0604	0.765	8.02	111.1486
विकासखण्डवार 2011-12							
जोशीमठ	0	0.10	0	0.007	0.1	1.50	21.927
कर्णप्रयाग	0.0051	0.2	0.03	0.006	0.1	0.80	9.262
दशोली	0.0051	0.26	0.025	0.0018	0.1	0.90	11.198
घाट	0	0.21	0.00	0.0180	0	0.65	10.256
नारायणबगड	0.005	0.35	0.04	0.0056	0.300	0.70	10.608
गैरसैण	0.0037	0.15	0.03	0.0065	0	0.60	11.874
थराली	0	0.31	0.025	0.002	0.015	0.56	7.773
देवाल	0	0.15	0.04	0.0035	0	0.45	7.544
पोखरी	0	0.25	0.07	0.004	0.04	0.80	10.906
योग ग्रामीण	0.0189	1.98	0.26	0.0544	0.655	6.96	101.348
योग नगरीय	0.0001	0.19	0.011	0.006	0.11	1.06	9.801
योग जनपद	0.019	2.17	0.271	0.0604	0.765	8.02	111.149

तालिका 70

जनपद विकास खण्डवार फलों के अन्तर्गत अच्छादित क्षेत्रफल (है०) एवं उत्पादन (मै०टन) वर्ष 2011-12

वर्ष/विकास खण्ड का नाम	सेब		नाशपाती		आडू		पूलम		खुमानी	
	क्षेत्र०	उत्पा०	क्षेत्र०	उत्पा०	क्षेत्र०	उत्पा०	क्षेत्र०	उत्पा०	क्षेत्र०	उत्पा०
1	2	3	4	5	6	7	8	9	10	11
2009-10	3956	22664	872	7472	801	5530	275	2155	410	2844
2010-11	4073	23406	893	7635	834	5774	296	2282	414	285
2011-12	4209	23406	914	7898	858	6007	313	2288	417	2913
विकासखण्डवार 2011-12										
जोशीमठ	1743	9340	84	734	28	156	26	220	58	454
कर्णप्रयाग	84	398	59	682	92	650	25	204	43	283
दशोली	121	617	40	514	154	928	43	369	35	257
घाट	211	950	71	615	66	462	24	192	46	320
नारायणबगड	131	674	51	440	78	546	30	100	44	300
गैरसैण	190	965	170	1465	112	784	45	370	35	234
थराली	382	2220	141	1214	78	546	38	285	55	396
देवाल	132	668	79	680	87	610	20	162	20	150
पोखरी	145	611	73	630	79	553	28	140	37	255
योग ग्रामीण	3139	16443	768	6974	774	5235	279	2042	373	2649
योग नगरीय	1070	6963	146	924	84	772	34	246	44	264
योग जनपद	4209	23406	914	7898	858	6007	313	2288	417	2913

1.707
1.1411
1.2919
0.878
1.4006
0.7902
0.912
0.6435
1.164
9.9283
1.3771
11.3054

क्षे	उत्पा
1939	10904
303	2217
393	2685
418	2539
334	2060
552	3818
694	4661
338	2270
362	2189

क्रमश : 70, 1/2

जनपद विकासखण्डवार फलों के अन्तर्गत अच्छादित क्षेत्रफल (है०) एवं उत्पादन (मै०टन) वर्ष 2011-12

वर्ष / विकासखण्ड का नाम	अखरोट		नीबू प्रजाती		आम		लीची		अन्य फल		योग	
	क्षेत्र०	उत्पा०	क्षेत्र०	उत्पा०	क्षेत्र०	उत्पा०	क्षेत्र०	उत्पा०	क्षेत्र०	उत्पा०	क्षेत्र०	उत्पा०
1	12	13	14	15	16	17	18	19	20	21	22	23
2009-10	923	5185	5336	49233	1092	5335	--	--	612	4867	14473	90301
2010-11	1049	5287	5627	42118	1122	5418	--	--	658	4990	15029	99900
2011-12	1081	5308	5831	42200	1161	5446	--	--	774	5186	15558	100665
विकासखण्डवार 2011-12												
जोशीमठ	62	289	180	1729	12	78	0	0	53	442	2246	13442
कर्णप्रयाग	78	306	524	4202	167	899	0	0	102	714	1174	8338
दशोली	85	332	571	5128	239	1212	0	0	111	787	1399	10144
घाट	61	238	674	5025	205	980	0	0	80	438	1438	9220
नारायणबगड	102	572	730	4945	112	505	0	0	71	391	1349	8473
गैरसैण	212	1140	798	5440	79	348	0	0	98	700	1739	11446
थराली	148	930	680	5515	51	244	0	0	40	274	1613	11624
देवाल	151	870	434	3290	66	320	0	0	61	344	1050	7094
पोखरी	98	320	637	4340	105	503	0	0	72	462	1274	7814
योग ग्रामीण	997	4997	5228	39614	1036	5089	0	0	688	4552	13282	87595
योग नगरीय	84	311	603	2586	125	357	0	0	86	634	2276	13070
योग जनपद	1081	5308	5831	42200	1161	5446	0	0	774	5186	15558	100665

तालिका - 71

आलू सब्जी एवं फल उत्पादन के अन्तर्गत क्षेत्रफल (है०) उत्पादन (मै०टन) एवं उत्पादकता (मै०टन प्रति है०)
वर्ष 2011-12

वर्ष / विकासखण्ड	आलू			सब्जी		
	क्षेत्रफल	उत्पादन	उत्पादकता	क्षेत्रफल	उत्पादन	उत्पादकता
1	2	3	4	5	6	7
2009-10	2398	36800	15.35	2795	24852	8.89
2010-11	2828	38497	13.61	2889	25643	8.88
2011-12	2836	38589	13.61	2960	26414	8.92
विकासखण्डवार 2011-12						
जोशीमठ	1003	14343	14.30	345	3548	10.28
कर्णप्रयाग	75	1420	18.93	314	3524	11.22
दशोली	102	1784	17.66	292	3492	11.95
घाट	325	4902	15.08	329	2923	8.00
नारायणबगड	73	1082	14.82	242	2202	9.09
गैरसैण	187	2802	14.98	383	3419	8.92
थराली	118	1810	15.33	228	1981	8.68
देवाल	321	4880	15.20	228	2075	9.10
पोखरी	106	1480	13.96	307	2745	8.94
योग ग्रामीण	2310	34503	14.94	2668	25909	9.71
योग नगरीय	526	4086	7.76	292	505	9.88
योग जनपद	2836	38589	13.61	2960	26414	8.92

क्षे	उत्त
307	2538
871	6121
1006	7459
1020	6681
1015	6413
1187	7628
919	6963
712	4824
912	5625

|

क्रमश : - 71, 1/2

आलू सब्जी एवं फल उत्पादन के अन्तर्गत क्षेत्रफल (है०) उत्पादन (मै०टन)

एवं उत्पादकता (मै०टन प्रति है०) वर्ष 2011-12

वर्ष / विकासखण्ड का नाम	फल		
	क्षेत्रफल	उत्पादन	उत्पादकता
1	8	9	10
2009-10	13983	93692	6.70
2010-11	14277	93692	6.56
2011-12	15558	93692	6.56
विकासखण्डवार 2011-12			
जोशीमठ	2264	13374	5.90
कर्णप्रयाग	1185	8371	7.06
दशोली	1414	10167	7.19
घाट	1438	9222	6.41
नारायणबगड़	1349	8474	6.28
गैरसैण	1739	11449	6.58
थराली	1613	11627	7.20
देवाल	1050	7096	6.75
पोखरी	1274	7818	6.13
योग ग्रामीण	13326	87598	6.57
योग नगरीय	2232	13077	41.19
योग जनपद	15558	100675	6.47

तालिका - 72

जनपद में विकासखण्डवार फल पौध वितरण (संख्या) वर्ष 2011-12 जनपद - चमोली।

वर्ष / विकासखण्ड का नाम	सेब	नाशपाती	आड़ू	पूलम	खुमानी	अखरोट
1	2	3	4	5	6	7
2009-10	73260	15325	36906	3412	1003	17080
2010-11	70276	5880	10469	6720	1691	19998
2011-12	44728	5000	4860	830	651	1993

विकासखण्डवार 2011-12

जोशीमठ	15205	1020	789	651	275	156
कर्णप्रयाग	3776	85	290	0	0	335
दशोली	3070	1180	771	67	95	221
घाट	0	0	25	0	60	0
नारायणबगड़	2321	50	525	0	0	285
गैरसैण	1754	100	75	0	0	269
थराली	6030	1300	1136	0	70	0
देवाल	5905	900	899	0	0	177
पोखरी	3127	50	100	0	40	300
योग ग्रामीण	41188	4685	4610	718	540	1743
योग नगरीय	3540	315	250	112	111	250
योग जनपद	44728	5000	4860	830	651	1993

18096
4486
5404
85
3181
2198
8536
7881
3617

क्रमश : 72, 1/2

वर्ष / विकास खण्ड का नाम	नीबू	आम	लीची	अन्य	योग
1	8	9	10	11	12
2009-10	54858	9865	400	12655	224944
2010-11	98823	9565	400	18557	185407
2011-12	69417	14400	200	22330	164409
विकासखण्डवार 2011-12					
जोशीमठ	4266	800	--	1830	24992
कर्णप्रयाग	10166	3650	--	3305	21607
दशोली	7041	2040	--	2915	17400
घाट	9607	1400	100	3815	15007
नारायणबगड़	4832	1700	--	2890	12603
गैरसैण	13866	875	--	1110	18049
थराली	5075	250	50	915	14826
देवाल	5532	--	--	1485	14898
पोखरी	7882	3025	50	2965	17539
योग ग्रामीण	68267	13740	200	21230	156921
योग नगरीय	1150	660	--	1100	7100
योग जनपद	69417	14400	200	22330	164021

तालिका - 73

31 मार्च 2012 की स्थिति के अनुसार जनपद में पर्यटन से सम्बन्धित सूचनायें :-

क्र० सं०	मद	इकाई	विवरण
1	2	3	4
(क)	पर्यटन सुविधायें		
1-	मुख्य पर्यटन स्थल	संख्या	10
2-	पर्यटन आवास गृह	संख्या	20
3-	रैन बसेरा	संख्या	6
4-	पर्यटन आवास गृहों में उपलब्ध शैय्यायें	संख्या	2038
5-	रैन बसेरों में उपलब्ध शैय्यायें	संख्या	354
6-	होटलों तथा पेईगैस्ट हाउसों की संख्या	संख्या	405
7-	धर्मशालाओं की संख्या (31 मार्च 2011 तक)	संख्या	35
(ख)	पर्यटकों के आँकड़े (वर्ष 2011-12 में)		
1	पर्यटकों की कुल संख्या (तीर्थ यात्री सहित)	संख्या	3464840
(i)	भारतीय पर्यटक	संख्या	3464320
(ii)	विदेशी पर्यटक	संख्या	3520
2.	महत्वपूर्ण राष्ट्रीय उद्यानों में कुल पर्यटक	संख्या	5506
(i)	भारतीय पर्यटक	संख्या	4884
(ii)	विदेशी पर्यटक	संख्या	622

6896
17121
11996
14922
9422
15851
6290
7017
13922

तालिका सं०-74

जनगणना वर्ष 2011(अन्तिम आंकड़े)

जनपद की जनसंख्या/जनसंख्या घनत्व/लिंगवार साक्षरता दर/स्त्री-पुरुष अनुपात/
दशकीय वृद्धि दर (2001-2011)

जनपद का नाम	जनसंख्या			दशकीय प्रतिशत वृद्धि दर (2011-12)	जनसंख्या घनत्व (प्रति वर्ग किमी०)	स्त्री-पुरुष अनुपात 2011 (प्रति 1000 पुरुषों पर स्त्रीयो की संख्या)	साक्षरता दर(प्रति)	
	व्यक्ति	पुरुष	स्त्रीयँ				व्यक्ति	पुरुष
1	2	3	4	5	6	7	8	9
चमोली	391114	193572	197542	5.60	49	1021	83.48	94.18

तालिका-75

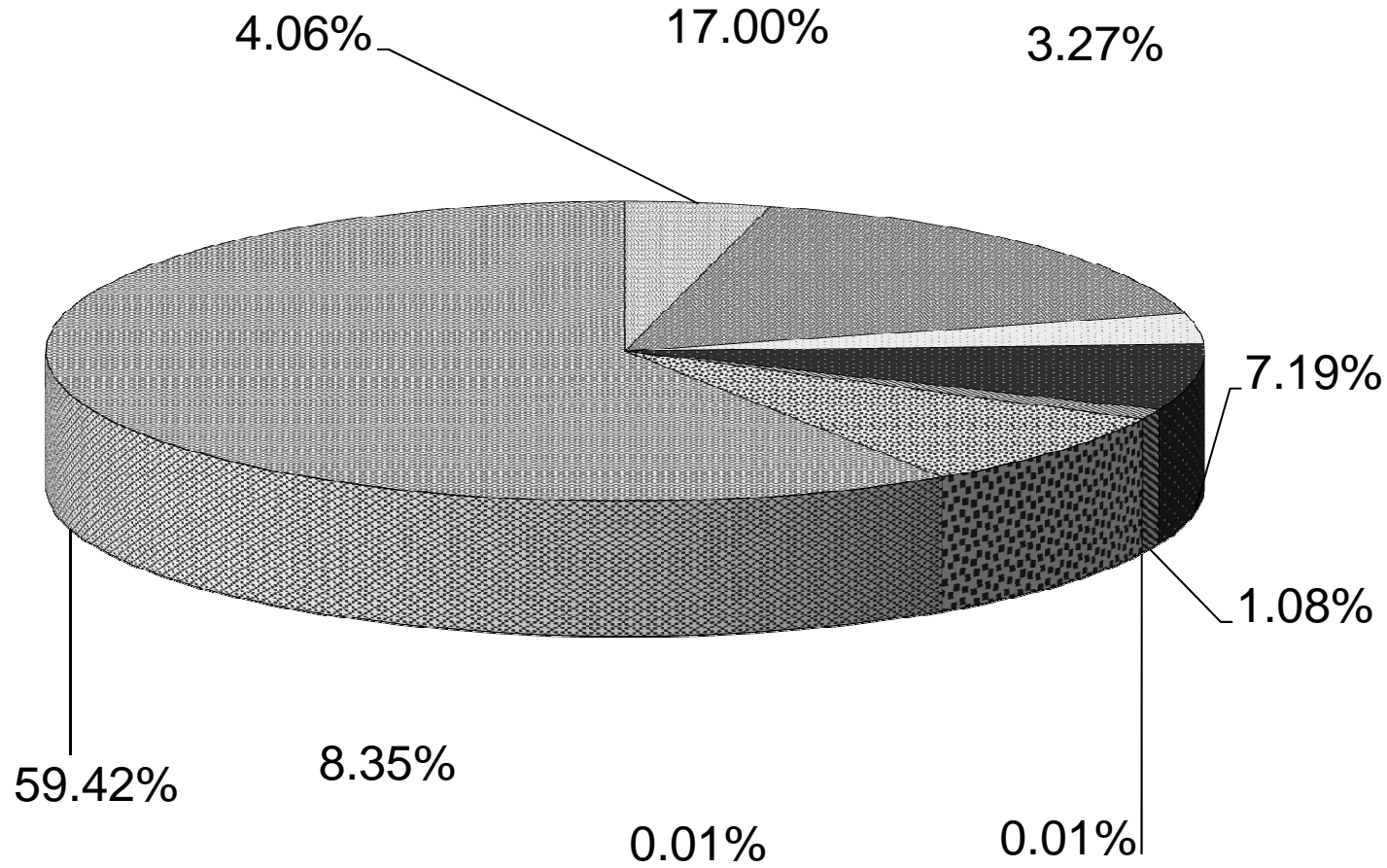
जनपद में विकास खण्डवार तोकों में पेयजल सुविधा:-(31-03-2012 की स्थिति)

वर्ष/विकास खण्डवार	कुल तोकों की संख्या	नल/हैण्डपम्प इण्डिया मार्क-2 लगाकर जल सम्पूर्ति के अन्तर्गत तोकों की संख्या			सामान्यतः प्रयोग में लाये जा रहे श्रोतों के अनुसार तोकों की संख्या			पेयजल हेतु अम् तोकों संर
		पर्णतः अच्छादित	आशिक अच्छादित	लभान्वित जनसंख्या	कुआँ	हैण्डपम्प	अन्य सुविधा	
1		3	4	5	6	7	8	9
2010-11	3255	1654	1110	294213	49
2011-12	3255	1817	1005	296935	49
वर्ष/विकासखण्डवार 2011-12					..			
जोशीमठ	252	191	26	23333		3
कर्णप्रयाग	366	198	148	40043		2
दशोली	418	225	122	33485		7
घाट	430	273	95	30367		6
नारायणबगड़	312	195	72	29100		4
गैरसैण	437	227	148	55821		6
थराली	393	194	151	30642		4
देवाल	288	136	104	21043		4
पोखरी	359	178	139	33101		4
योग ग्रामीण	3255	1817	1005	296935	49
नगरीय
योग जनपद	3255	1817	1005	296935	49

तेशत)
स्त्रीयाँ
10
73.20

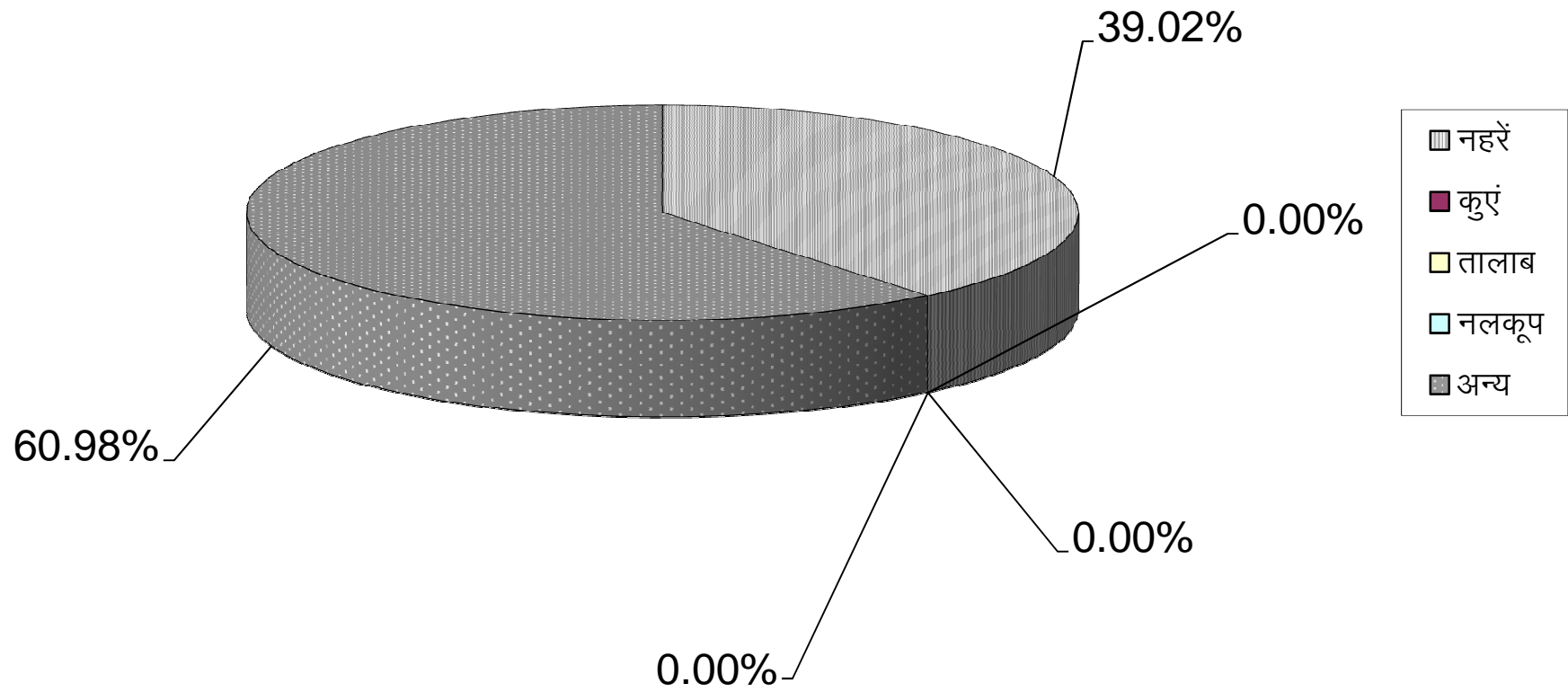
सुविधा गावग्रस्त की ब्या
9
31
33
5
0
1
2
5
2
8
8
2
33
.
33

जनपद में भूमि उपयोगिता वर्ष 2010-11

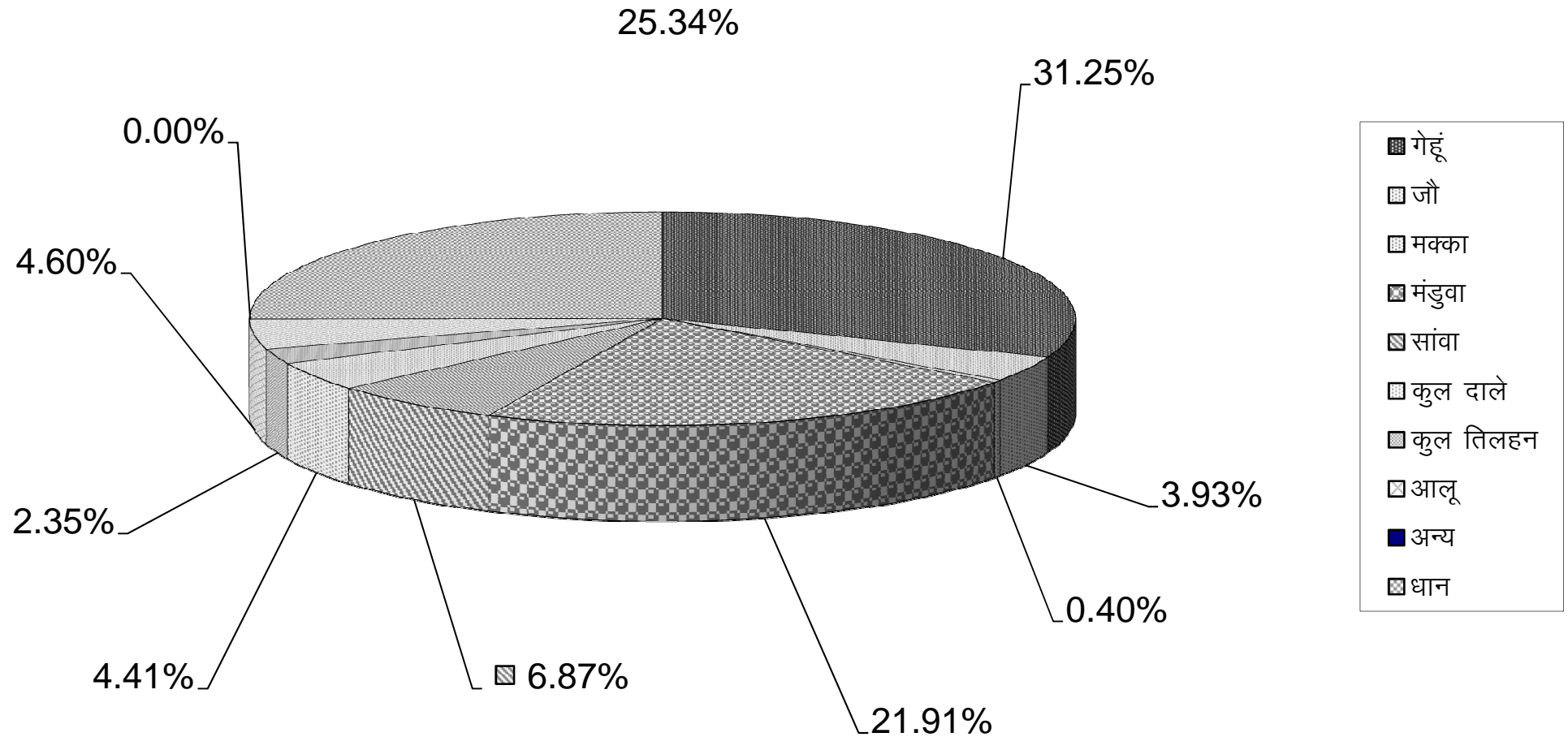


- शुद्ध बोया गया क्षेत्र
- उद्यानों, बागों, वृक्षों एवं झाड़ियों का क्षेत्रफल
- चारागाह
- कृषि के अतिरिक्त अन्य उपयोग की भूमि
- उसस एवं कृषि के अयोग्य भूमि
- वर्तमान परती
- अन्य परती
- कृषि योग्य बंजर भूमि
- वन

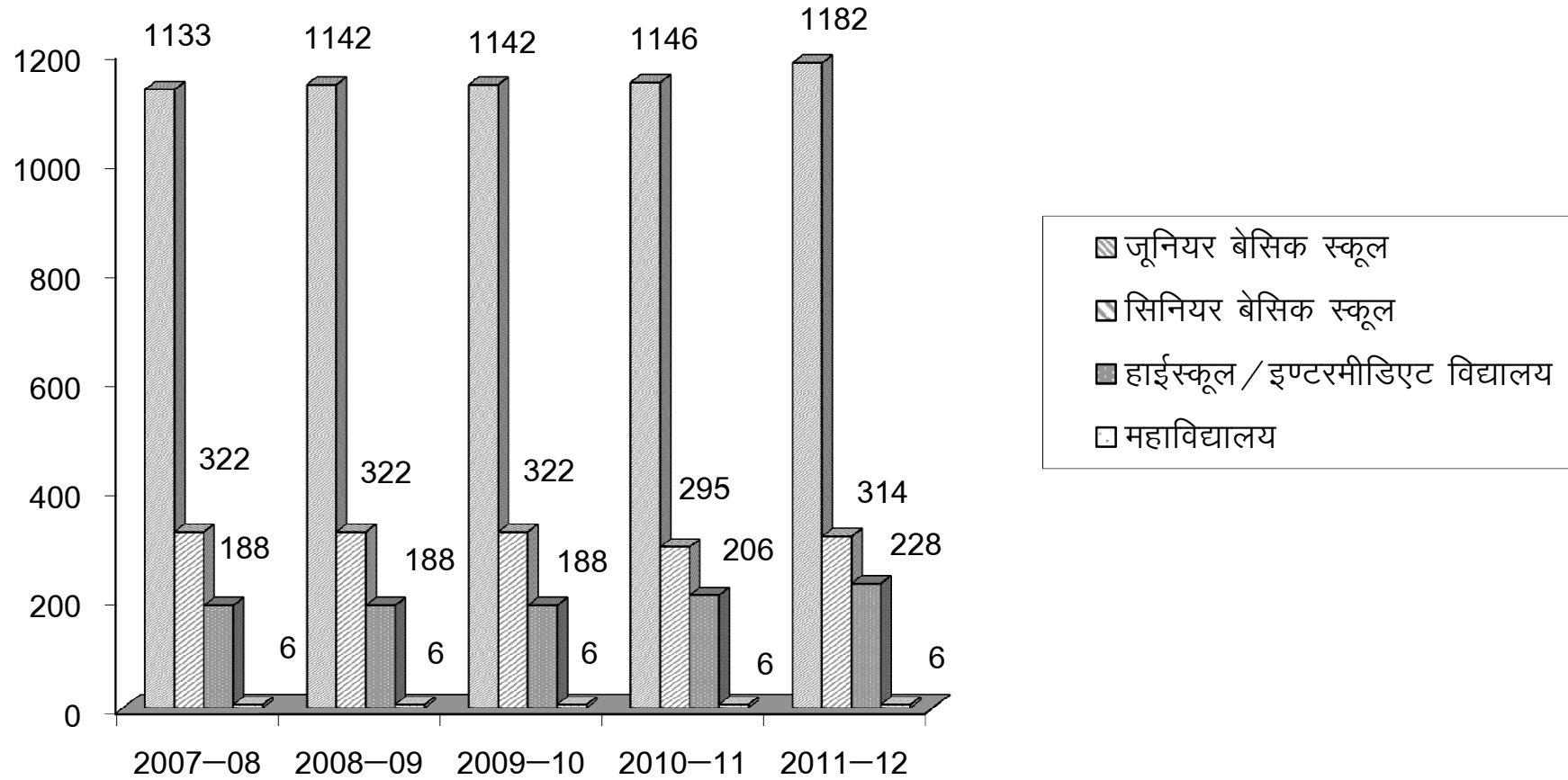
जनपद में विभिन्न साधनों द्वारा श्रोतवार सिंचित क्षेत्रफल वर्ष 2010-11



जनपद में मुख्य फसलों के अन्तर्गत क्षेत्रफल वर्ष 2010-11

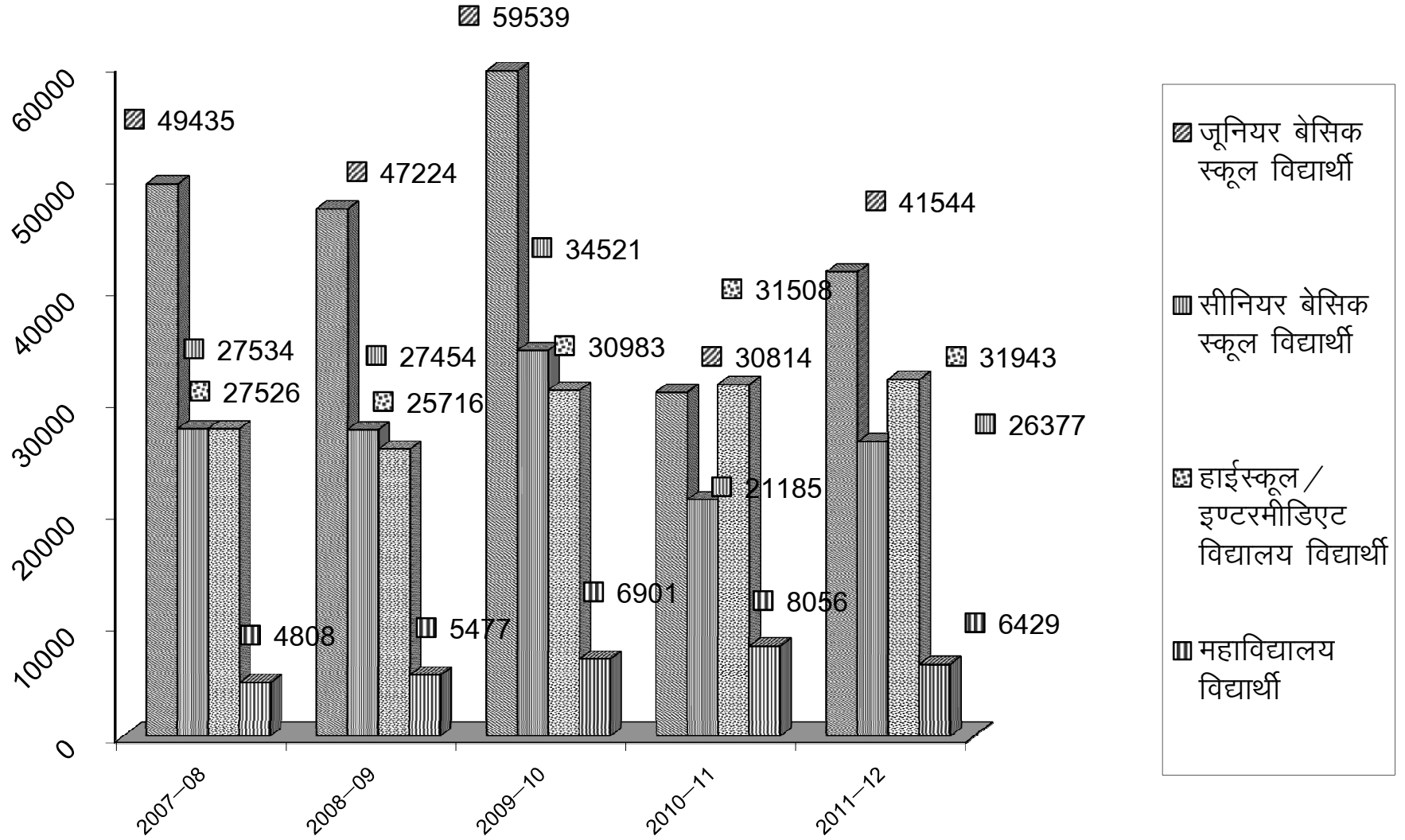


जनपद में शैक्षिक संस्थाओं की कुल संख्या

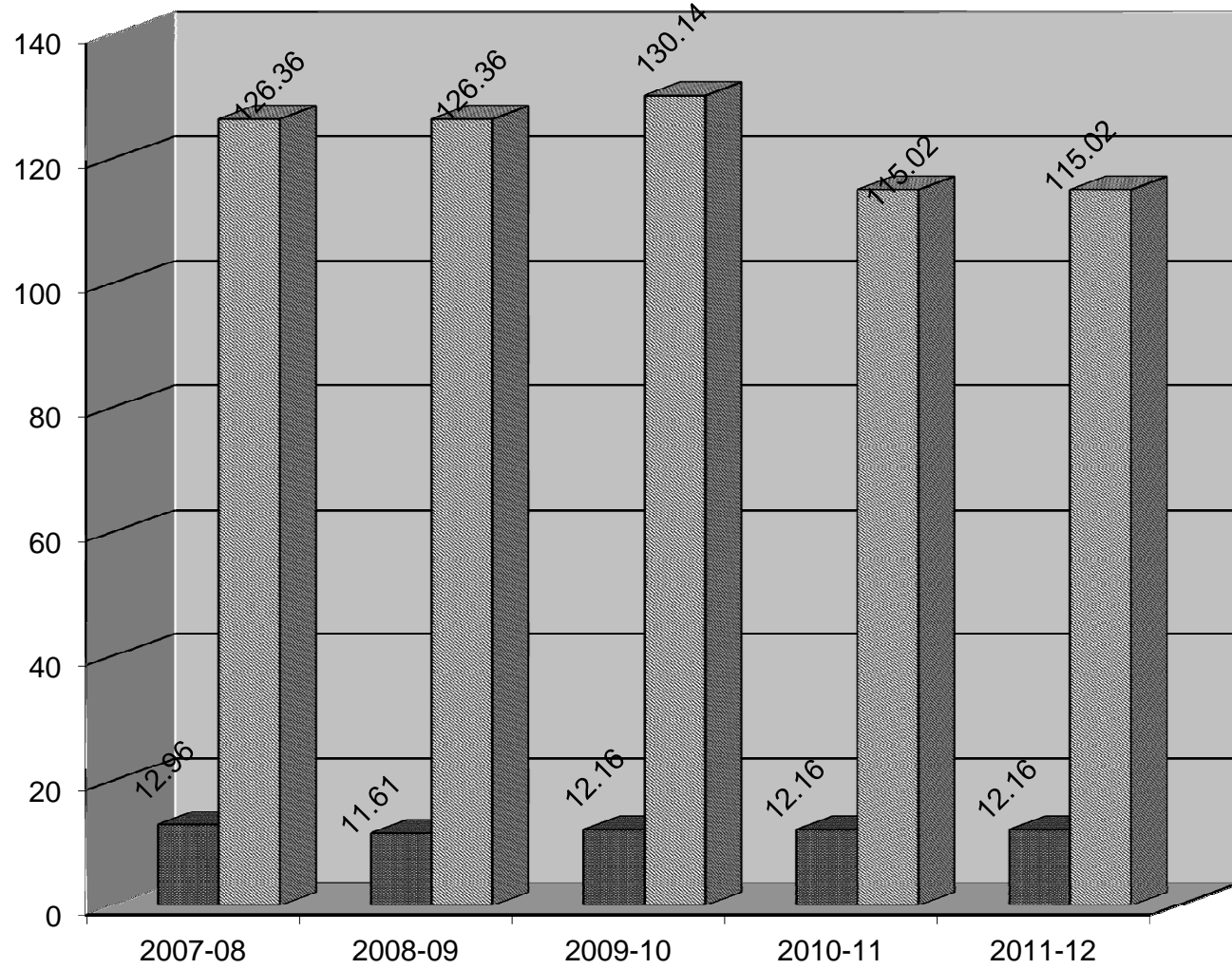




जनपद में कुल छात्रों की संख्या

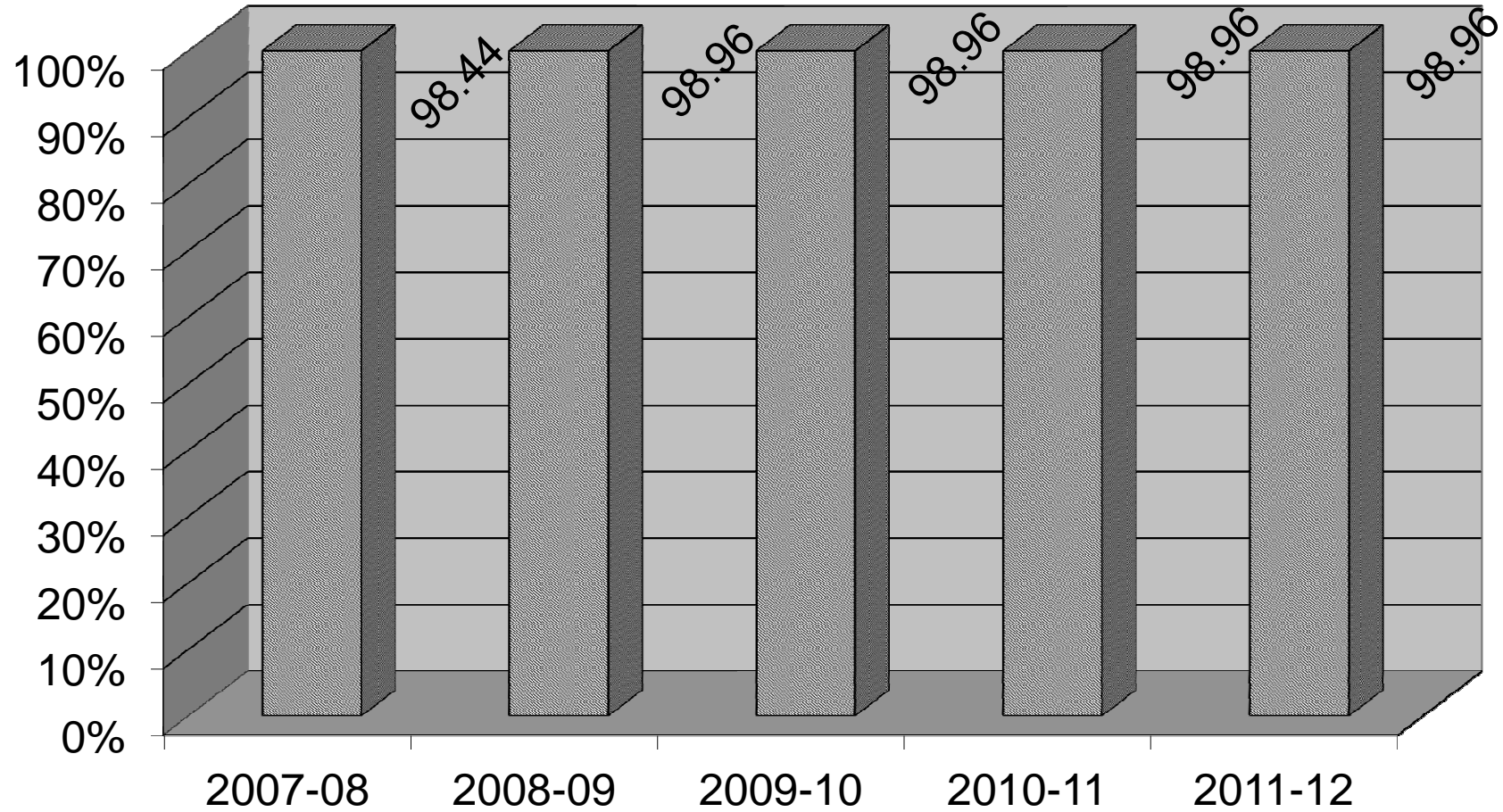


प्रतिलाख जनसंख्या पर एलोपैथिक चिकित्सालय, औषधालय एवं शैयाओं की संख्या

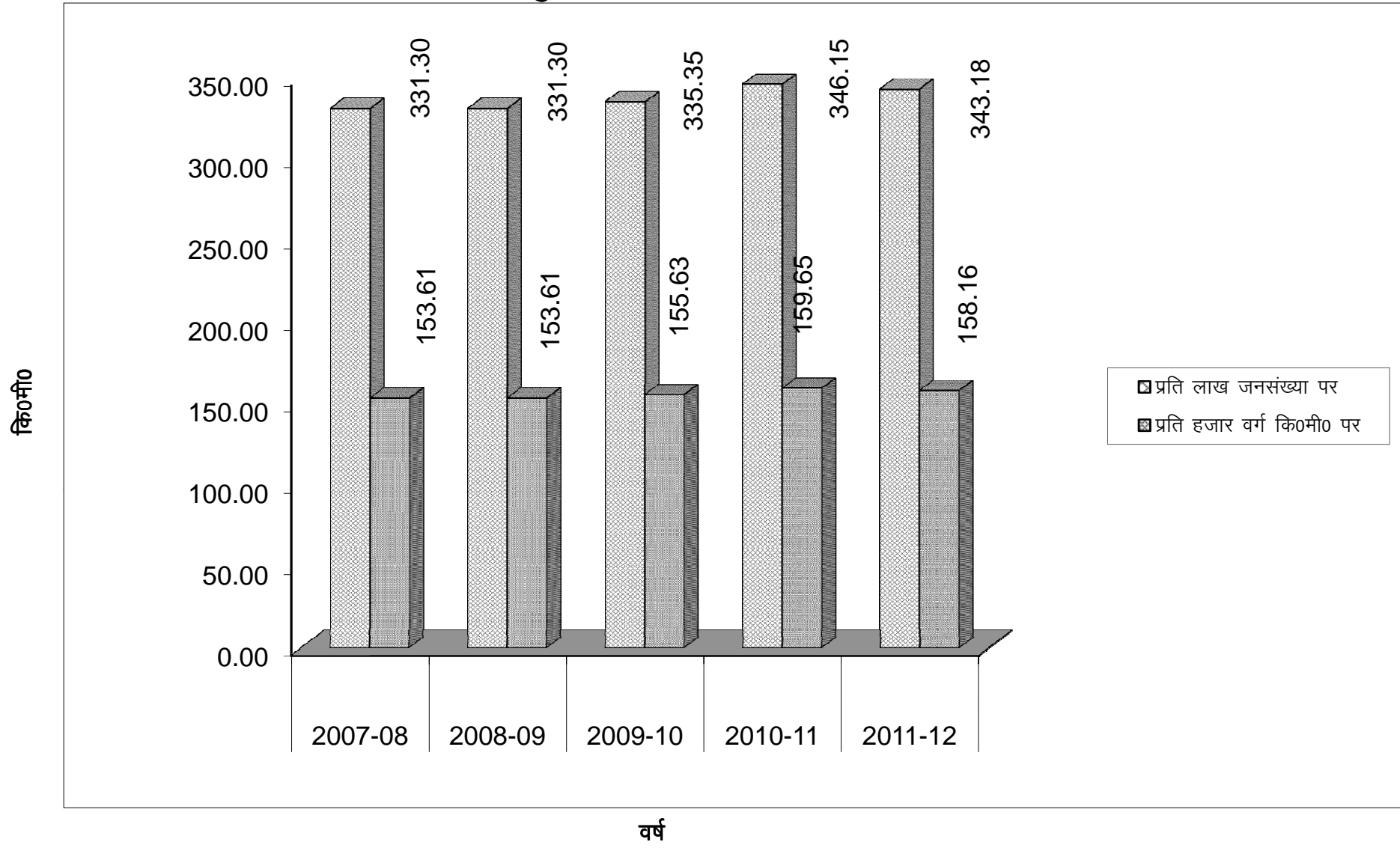


- चिकित्सालय एवं औषधालय
- शैयायें

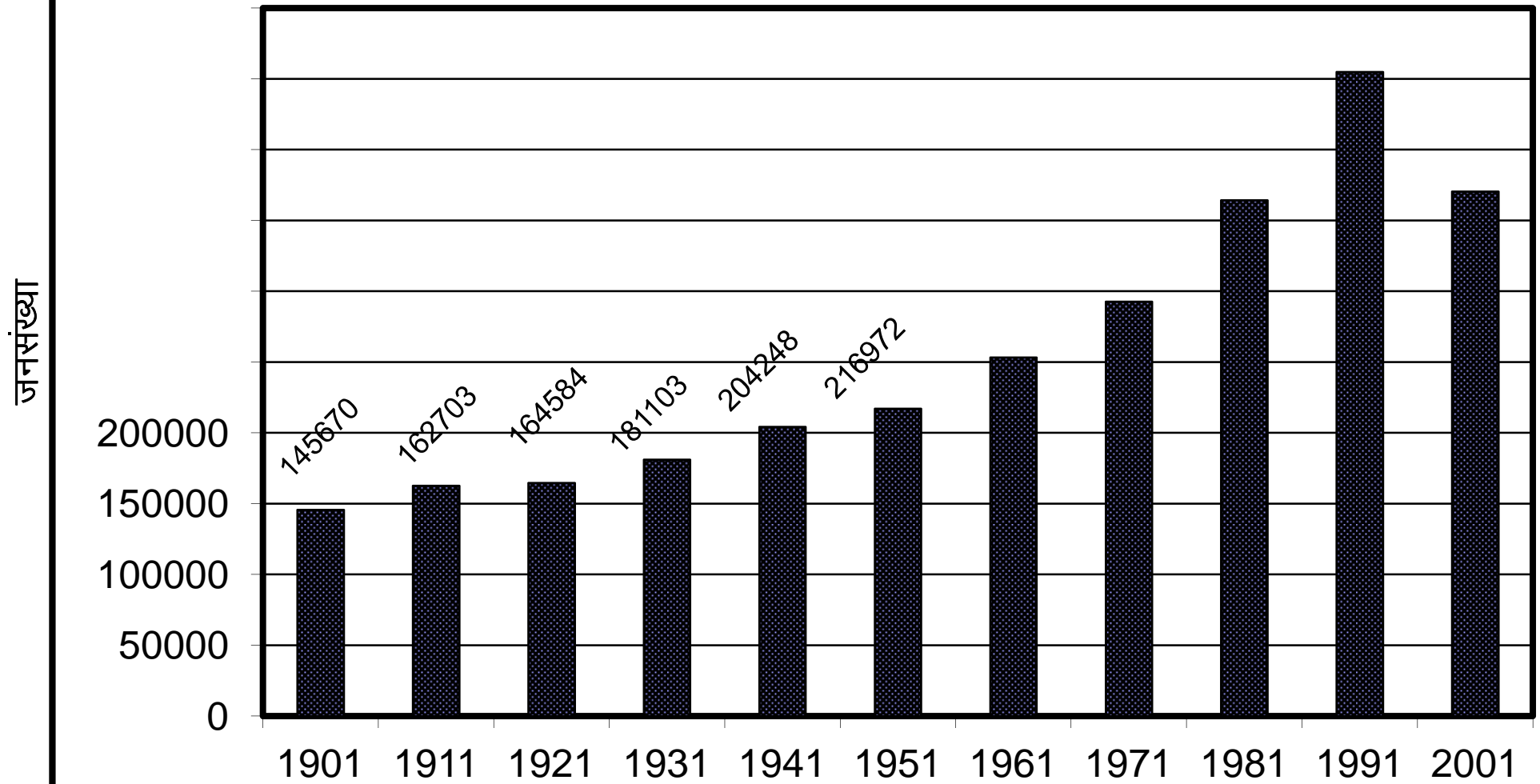
विद्युतीकृत ग्रामों का कुल आबाद ग्रामों से प्रतिशत



कुल पक्की सड़कों की लम्बाई

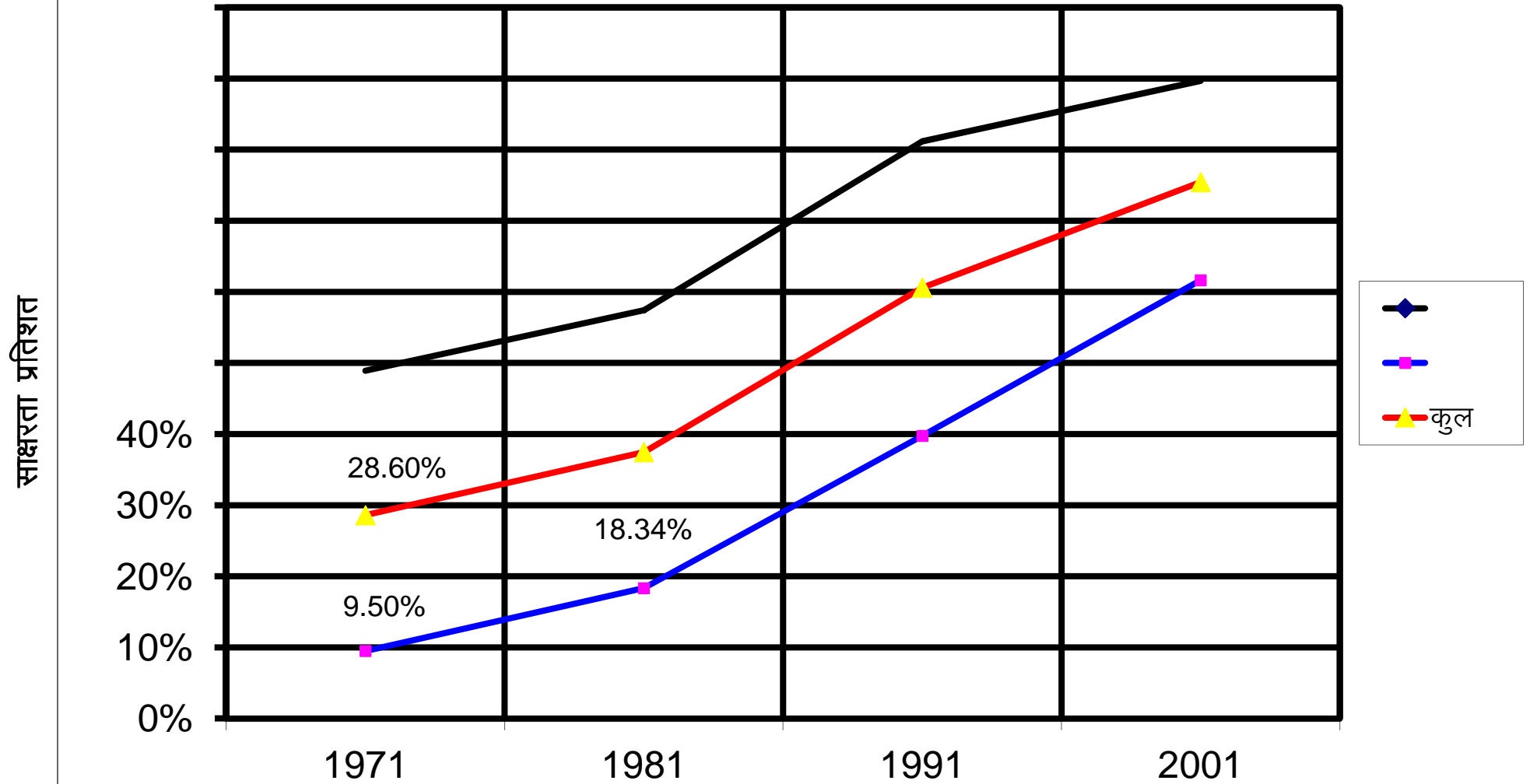


जनपद की जनसंख्या में जनगणना के अनुसार 1901 से प्रति दशक जनसंख्या में वृद्धि

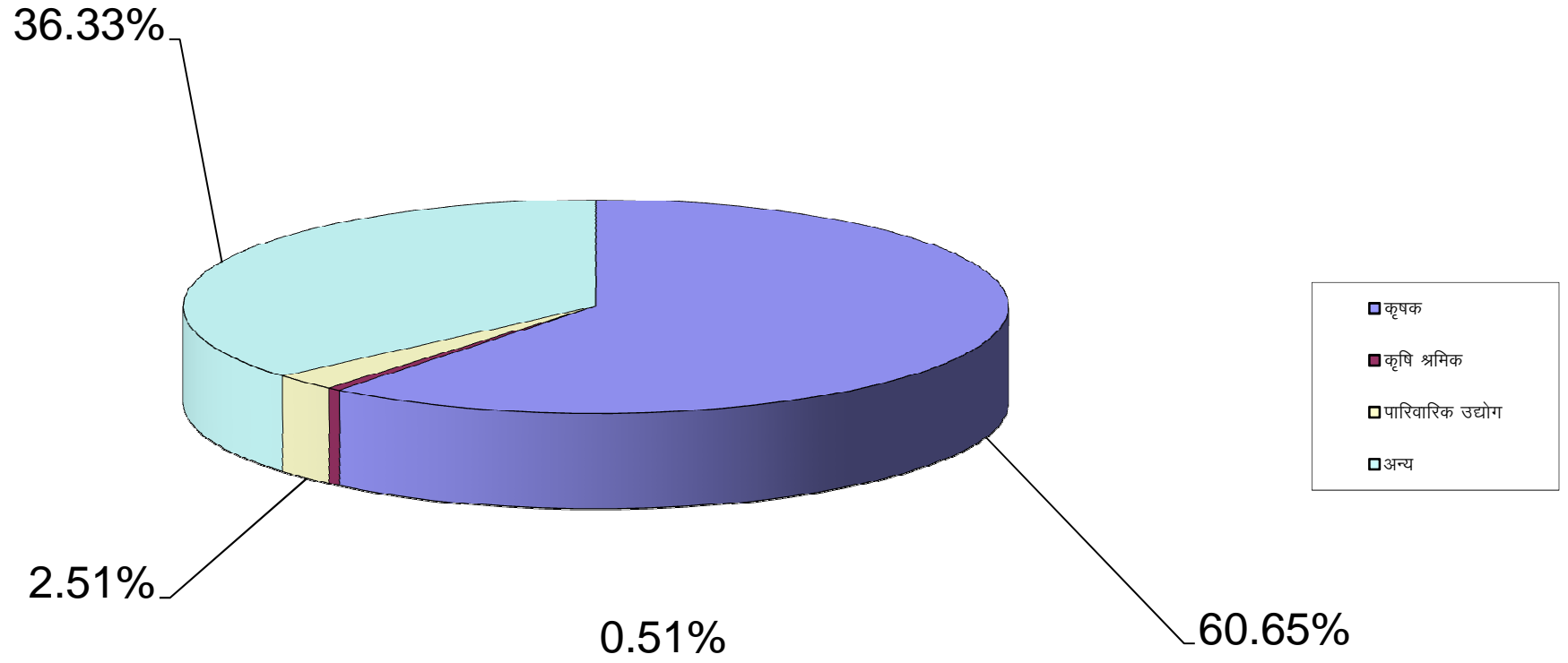




जनगणना के अनुसार जनपद में साक्षर व्यक्तियों का प्रतिशत



मुख्य कर्मकारों में विभिन्न कर्मकारों का प्रतिशत वर्ष 2001



जनपद की ग्रामीण जनसंख्या की प्रति 10 वर्ष की जनसंख्या वृद्धि (जनगणना 2001)

