

केवल सरकारी प्रयोगार्थ

सांख्यिकीय पत्रिका

जनपद-चमोली

वर्ष— 2013



उत्तराखण्ड शासन

कार्यालय अर्थ एवं संख्याधिकारी
जनपद-चमोली
उत्तराखण्ड

फोन/फैक्स : 01372-252229

E-mail-dstochamoli@gmail.com

सांख्यिकीय पत्रिका प्रकाशन समिति



अध्यक्ष एवं संयोजक
श्री एस.सी.एस. गुसाईं
जिला अर्थ एवं संख्याधिकारी



संख्याविद एवं विश्लेषक
श्री संदीप कुमार
सहायक सांख्यिकीय अधिकारी



कम्प्यूटरीकरण
श्री संदीप कुमार
सहायक सांख्यिकीय अधिकारी
श्री लखपत सिंह
डाटा इन्ट्री ऑपरेटर



फोटो स्टेट
श्री राजवर सिंह
अनुसेवक

प्रस्तावना

अर्थ एवं संख्या निदेशालय, उत्तराखण्ड राज्य देहरादून के मार्ग निर्देशन में प्रकाशित जनपद चमोली की साँख्यिकीय पत्रिका वर्ष 2013 श्रृंखला का 38 वाँ अंक है। इस संस्करण में जनगणना 2011 के आंकड़े एवं जनपद में विकास खण्डवार तोकों में पेयजल सुविधाओं की सूचनाओं को सम्मिलित किया गया है। जिससे यह संस्करण और अधिक उपयोगी सिद्ध होगा। इसकी 75 तालिकाओं में जनपद की सामाजिक आर्थिक प्रगति को साँख्यिकीय रूप में प्रस्तुत किया गया है। आर्थिक क्रियाकलापों को रेखाचित्रों द्वारा भी दर्शाया गया है।

इस पत्रिका में प्रकाशित कुछ आंकड़ें सम्बन्धित विभागीय कार्यालयों से प्राप्त किये गये हैं। कृषि, भूमि उपयोग एवं सिंचाई सम्बन्धी आंकड़े, कृषि निदेशालय की कृषि बुलेटिन के आधार पर दिये गये हैं। अन्य जैसे विभिन्न सुविधाओं से ग्रामों की दूरी, भाव, कर्मचारियों सम्बन्धी आंकड़े जिले में कार्यरत विभागीय कर्मचारियों द्वारा एकत्रित किये गये हैं।

आंकड़ों को प्रकाशित करने से पूर्व उनका भली-भाँति परिनिरीक्षण कर उन्हें यथासम्भव त्रुटि रहित बनाने का प्रयास किया गया है। विशेष प्रयास एवं सतर्कता के उपरान्त भी इस पुस्तिका में कुछ त्रुटियाँ/कमियाँ उजागर होती हैं तो उनके सुधार हेतु दिये गये सुझावों का कृतज्ञतापूर्वक स्वागत किया जायेगा।

श्री एस0ए0 मुरुगेशन, जिलाधिकारी एवं श्री संजय कुमार खेतवाल, मुख्य विकास अधिकारी, के मार्ग दर्शन तथा अन्य विभागीय अधिकारियों के सहयोग के बिना इस पत्रिका को यह रूप दिया जाना सम्भव नहीं था, इसके लिए मैं उनका आभारी हूँ।

श्री संदीप कुमार, सहायक साँख्यिकीय अधिकारी एवं श्री लखतप सिंह, डाटा इन्ट्री ऑपरेटर द्वारा साँख्यिकीय पत्रिका 2013 के प्रकाशन के लिए किये गये प्रयासों के लिए वे प्रशंसा के पात्र हैं। मुझे विश्वास है कि यह पत्रिका नीति निर्माताओं, शोधकर्ताओं तथा नियोजकों के लिए उपयोगी सिद्ध होगी।

दिनांक : जुलाई, 2014

(एस0सी0एस0 गुसाँई),
अर्थ एवं संख्याधिकारी,
चमोली।

विषय-सूची

तालिका संख्या	विषय	पृष्ठ संख्या
1	2	3
तालिका-1	जनपद एक दृष्टि में	1 से 4
तालिका-2	महत्वपूर्ण जिला विकास मदों के संकेतांक	5 से 7
तालिका-3	कुछ प्रमुख मदों के विकास खण्डवार संकेतक	8 से 11
I – सामान्य सूचनार्ये		
तालिका-4	जनपद में विकास खण्डवार कुछ सामान्य सूचनार्ये	12
तालिका-5	जनपद में जनगणना 2011 एवं उसके बाद आबाद ग्रामों का विकास खण्डवार विवरण	13
II-क्षेत्रफल एवं जनसंख्या		
तालिका-6	जनपद की प्रति दस वर्ष की जनसंख्या वृद्धि	13
तालिका-7	जनपद में विकास खण्डवार क्षेत्रफल अनु0जा0 एवं आवासीय मकानों एवं परिवारों की संख्या	14
तालिका-8	जनपद में विकास खण्डवार जनसंख्या का आर्थिक वर्गीकरण	15
तालिका-9	जनपद में जनगणना के अनुसार प्रति दशक आबाद ग्रामों की संख्या, जनसंख्या तथा प्रति दशक प्रतिशत अन्तर	15
तालिका-10	जनपद में मातृ भाषा के अनुसार जनसंख्या	16
तालिका-11	जनपद में प्रमुख्या धर्मानुसार जनसंख्या	16
तालिका-12	जनपद में आयु वर्गीकरण स्त्री/पुरुष की जनसंख्या	16
तालिका-13	जनपद में आयु वर्गानुसार एवं वैवाहिक स्थिति के अनुसार	17
तालिका-14	जनपद में आयु वर्गानुसार एवं शैक्षिक स्तरवार स्त्री/पुरुषों की संख्या	18
तालिका-15	जनपद में विकास खण्डवार साक्षर व्यक्ति तथा साक्षरता का प्रतिशत	19
तालिका-16	जनपद में जनसंख्या के अनुसार वर्गीकृत ग्राम	19
III-कृषि		
तालिका-17	जनपद में विकास खण्डवार भूमि उपयोग	20 से 21
तालिका-18	जनपद में विकास खण्डवार विभिन्न साधनों द्वारा स्रोतानुसार वास्तविक सिंचित क्षेत्रफल	21
तालिका-19	जनपद में विकास खण्डवार मुख्य फसलों के अन्तर्गत क्षेत्रफल	22 से 27
तालिका-20	जनपद में मुख्य फसलों की औसत ऊपज (कु0प्र0 हेक्टेयर में)	28
तालिका-21	जनपद में मुख्य फसलों का उत्पादन (मी0टन में)	29
तालिका-22	जनपद में कृषि फसलों के उत्पादन का मूल्य (रु0 में)	30 से 31
तालिका-23	जनपद में विकास खण्डवार सिंचाई साधनों एवं स्रोतों की 31 मार्च की संख्या	32
तालिका-24	जनपद में क्रियात्मक जोड़ों के आधार पर वर्गानुसार संख्या एवं क्षेत्रफल	33 से 34
तालिका-25	जनपद में विकास खण्डवार कृषि यन्त्रा एवं उपकरण	34
तालिका-26	जनपद में विकास खण्डवार उर्वरक वितरण (मी0टन में)	35
तालिका-27	जनपद में विकास खण्डवार कृषि से सम्बन्धित कुछ मुख्य सुविधायें	35 से 36
तालिका-28	जनपद में उद्यान भण्डारों की संख्या एवं क्षमता	36
IV-पशुपालन एवं मत्स्य		
तालिका-29	जनपद में विकास खण्डवार पशुधन एवं कुक्कुट आदि पक्षियों की संख्या	37 से 39
तालिका-30	जनपद में विकास खण्डवार पशुचिकित्सालय एवं अन्य सेवायें (संख्या)	39 से 40

तालिका संख्या	विषय	पृष्ठ संख्या
तालिका-31	मत्स्य पालन	40
V-सहकारिता		
तालिका-32	जनपद में विकास खण्डवार प्रारम्भिक कृषि, ऋण सहकारी समितियाँ	41
तालिका-33	जनपद में अन्य सहकारी समितियाँ	42
तालिका-34	जनपद में सहकारी बैंक एवं सहाकरी कृषि ग्राम्य विकास बैंक	43
VI-उद्योग		
तालिका-35	जनपद में विकास खण्डवार औद्योगिककरण की प्रगति	43
तालिका-36,36.1	विभिन्न प्रकार के संस्थाओं के अधीन कार्यशील औद्योगिक इकाईयाँ	44
तालिका-37	जनपद में औद्योगिक आस्थान	45
VII-सामान्य शिक्षा एवं सामाज शिक्षा		
तालिका-38	जनपद में विकास खण्डवार मान्यता प्राप्त शिक्षण संस्थाओं की संख्या	45
तालिका-39	जनपद में विकास खण्डवार मान्यता प्राप्त शिक्षा संस्थाओं में स्तरवार विद्यार्थी संख्या	46 से 47
तालिका-40	जनपद में विकास खण्डवार मान्यता प्राप्त शिक्षा संस्थाओं में शिक्षक	47 से 48
तालिका-41	जनपद में विकास खण्डवार प्राविधिक शिक्षा संस्थान, औद्योगिक प्रशिक्षण संस्थान, शिक्षक प्रशिक्षण संस्थान तथा उसमें भर्ती	48
तालिका-42	जनपद में समाज शिक्षा, महिला एवं बाल कार्यक्रमों की स्थिति	49
VIII-सार्वजनिक स्वास्थ्य एवं परिवार कल्याण		
तालिका-43	जनपद में एलोपैथिक चिकित्सालय एवं औषधालय	49
तालिका-44	जनपद में विकास खण्डवार एलोपैथिक चिकित्सालय एवं औषधालय	49
तालिका-45	जनपद में विकास खण्डवार आयुर्वेदिक, यूनानी तथा होम्योपैथिक चिकित्सा सेवा	50
तालिका-46	जनपद में विकास खण्डवार परिवार एवं मातृ शिशु कल्याण केन्द्र	50
IX-विद्युत		
तालिका-47	जनपद में विभिन्न कार्यों में विद्युत उपभोग	51
तालिका-48	जनपद में विकास खण्डवार विद्युतीकृत ग्राम, नगर एवं अनुसूचित जाति बस्तियां तथा विद्युतीकरण से अवेसित अनुसूचित जाति बस्तियां संख्या	51
X-परिवहन एवं संचार		
तालिका-49	जनपद में पक्की सड़कों की लम्बाई कि०मी० में	52
तालिका-50	जनपद विकास खण्डवार पक्की सड़कों की लम्बाई (कि०मी०)	52
तालिका-51	जनपद में विकास खण्डवार यातायात एवं संचार सेवायें	53
XI-संस्थागत वित्त		
तालिका-52	जनपद में विकास खण्डवार अनुसूचित व्यवसायिक बैंक तथा ग्रामीण बैंक शाखाओं की संख्या	53
तालिका-53	जनपद में व्यावसायिक बैंकों में जमा धनराशि एवं ऋण वितरण (ह०रू० में)	54
XII-जल सम्पूर्ति		
तालिका-54	जनपद में विकास खण्डवार ग्रामीण पेयजल की सुविधा की स्थिति	54 से 55
XIII-पंचायतीराज		
तालिका-55	जनपद में विकास खण्डवार न्याय पंचायत, ग्राम सभा एवं पंचायत घर	55
तालिका-56	ग्राम पंचायतों की आय	56

तालिका संख्या	विषय	पृष्ठ संख्या
XIV-भाव		
तालिका-57	जनपद में माह वार जिला केन्द्र से ग्रामीण फुटकर भाव वर्ष 2013	56 से 57
तालिका-58	जनपद में माह वार जिला केन्द्र से नगरीय फुटकर भाव वर्ष 2013	58
XV-विविध		
तालिका-59	जनपद में कर्मचारियों के आंकड़े 31 मार्च 2013 के अनुसार	59
तालिका-60	जनपद में सेवायोजन कार्यालय द्वारा किया गया कार्य	59
तालिका-61	आर्थिक गणना 2005	60
तालिका-62	अनुसूचित जाति एवं जन जाति के छात्रों को छात्रवृत्ति	60
XVI-नगरीय क्षेत्रों में उपलब्ध सुविधायें		
तालिका-63	नगरीय क्षेत्र में उपलब्ध सुविधाएं	61 से 63
XVII-विभिन्न सामाजिक सुविधाओं से दूरी		
तालिका-64	जनपद में विकास खण्डवार प्रमुख सुविधा केन्द्रों से दूरी के अनुसार ग्रामों की संख्या 31 मार्च 2013	64 से 74
तालिका-65	प्रमुख मदों की सूचनाओं के संकेतांक के अनुसार अवरोही क्रम में	75 से 77
XVIII-अन्य		
तालिका-66	31 मार्च 2013 की स्थिति के अनुसार जनपद में रेस्ट हाउसेज / गेस्ट हाउस	77
तालिका-67	जनपद में मुद्रणालयों की संख्या	77
XIX-उद्यान		
तालिका-68	उद्यान से सम्बन्धित सूचनायें वर्ष 2012-13	78
तालिका-69	जनपद में विकास खण्डवार सब्जी वितरण (कुन्तल) वर्ष 2012-13	78 से 79
तालिका-70	जनपद में फलों के अन्तर्गत आच्छादित क्षेत्रफल (है० में)	79 से 80
तालिका-71	सब्जी एवं फल उत्पादन के अन्तर्गत क्षेत्रफल (है०) उत्पादन (मै०टन) एवं उत्पादकता (मै०टन प्रति हैक्टर में) वर्ष 2012-13	80 से 81
तालिका-72	जनपद में विकास खण्डवार फल पौध विरण (संख्या) वर्ष 2012-13	81 से 82
XX-पर्यटन		
तालिका-73	31 मार्च 2013 की स्थिति के अनुसार जनपद में पर्यटन से सम्बन्धित सूचनायें	82
तालिका-74	जनपद की जनसंख्या / जनसंख्या घनत्व / लिंगवार साक्षरता दर / स्त्री -पुरुष अनुपात / दशकीय प्रतिशत वृद्धि दर (2001-2011)	83
तालिका-75	जनपद में विकास खण्डवार तोंकों में पेयजल सुविधा (31-03-2013 की स्थिति)	83

तालिका - 1
जनपद एक दृष्टि में

क्र०सं०	मद	इकाई	अवधि	विवरण
1	2	3	4	5
1	भौगोलिक क्षेत्रफल	वर्ग किमी०	2011	8030.00
2.1	जनसंख्या			
2.1.1	पुरुष	संख्या ह० में	2011	193.99
2.1.2	स्त्री	संख्या ह० में	2011	197.61
2.1.3	योग	संख्या ह० में	2011	391.61
2.1.4	ग्रामीण	संख्या ह० में	2011	320.25
2.1.5	नगरीय	संख्या ह० में	2011	71.35
2.1.6	अनुसूचित जाति	संख्या ह० में	2011	79.32
2.1.7	अनुसूचित जनजाति	संख्या ह० में	2011	12.26
2.2	साक्षर व्यक्तियों की संख्या			
2.2.1	कुल	संख्या ह० में	2011	280.56
2.2.2	पुरुष	संख्या ह० में	2011	155.40
2.2.3	स्त्री	संख्या ह० में	2011	125.16
3	निर्वाचन क्षेत्रों की संख्या			
3.1	लोक सभा	संख्या	2012-13	1 (आंशिक)
3.2	विधान सभा	संख्या	2012-13	3
4	तहसीलों की संख्या	संख्या	2012-13	6
5	सामुदायिक विकासखण्ड	संख्या	2012-13	9
6	न्याय पंचायत	संख्या	2012-13	39
7	ग्राम पंचायत	संख्या	2012-13	602
8	ग्रामों की संख्या			
8.1	आबाद ग्रामों की संख्या	संख्या	2012-13	1133
8.2	गैर आबाद ग्रामों की संख्या	संख्या	2012-13	76
8.3	वन ग्राम	संख्या	2012-13	12
8.4	कुल ग्राम	संख्या	2012-13	1221
9	नगर एवं नगर समूह	संख्या	2012-13	8
10	नगर निगम	संख्या	2012-13	0
11	नगर पालिका परिषद	संख्या	2012-13	2
12	छावनी क्षेत्र	संख्या	2012-13	0
13	नगर पंचायत	संख्या	2012-13	6
14	सेन्सस टाउन	संख्या	2012-13	0
15	पुलिस स्टेशन			
15.1	ग्रामीण	संख्या	2012-13	1
15.2	नगरीय	संख्या	2012-13	6
16	बस स्टेशन/बस स्टॉप	संख्या	2012-13	239
17	रेलवे स्टेशन(हाल्ट सहित)	संख्या	2012-13	0

18	रेलवे लाइन की लम्बाई			
18.1	बडी लाइन	कि०मी०	2012-13	0
18.2	छोटी लाइन	कि०मी०	2012-13	0
19	डाकघर			
19.1	नगरीय	संख्या	2012-13	12
19.2	ग्रामीण	संख्या	2012-13	248
20	तारघर	संख्या	2012-13	3
21	टेलीफोन कनेक्शन	संख्या	2012-13	12699
22	व्यवसायिक बैंक			
22.1	राष्ट्रीयकृत बैंक शाखायें	संख्या	2012-13	42
22.2	अन्य	संख्या	2012-13	2
23	ग्रामीण बैंक शाखायें	संख्या	2012-13	33
24	सहकारी बैंक शाखायें	संख्या	2012-13	19
25	सहकारी कृषि एवं ग्राम्य विकास बैंक	संख्या	2012-13	0
26	सस्ते गल्ले की दुकान			
26.1	ग्रामीण	संख्या	2012-13	735
26.2	नगरीय	संख्या	2012-13	73
27	वायोगैस संयंत्र	संख्या	2012-13	575
28	शीत भण्डार	संख्या	2012-13	0
29	कृषि			
29.1	शुद्ध बोया गया क्षेत्रफल	ह०हेक्टेयर	2011-12	31.302
29.2	एक बार से अधिक बोया गया क्षेत्रफल	ह०हेक्टेयर	2011-12	16.068
29.3	शुद्ध सिंचित क्षेत्रफल	ह०हेक्टेयर	2011-12	1.445
29.4	सकल सिंचित क्षेत्रफल	ह०हेक्टेयर	2011-12	2.739
29.5	कृषि उत्पादन			
29.5.1	खाद्यान्न	ह०मी०टन	2011-12	58.088
29.5.2	गन्ना	ह०मी०टन	2011-12	0
29.5.3	तिलहन	ह०मी०टन	2011-12	0.754
29.5.4	आलू	ह०मी०टन	2011-12	30.593
30	जलवायु			
30.1	वर्षा			
30.1.1	सामान्य (टिहरी)	मि०मि०	2012
30.1.2	वास्तविक (टिहरी)	मि०मि०	2012	1225.20
30.2	तापमान			
30.2.1	उच्चतम (टिहरी)	सेन्टीग्रेड	2012	31.70
30.2.2	न्यूनतम (टिहरी)	सेन्टीग्रेड	2012	-1.60

31	सिंचाई			
31.1	नहरों की लम्बाई	कि०मी०	2012-13	416
31.2	राजकीय नलकूप	संख्या	2012-13	0
31.3	व्यक्तिगत नलकूप तथा पम्पसेट	संख्या	2012-13	8
32	पशुपालन			
32.1	कुल पशुधन	संख्या	2007	386959
32.2	पशु चिकित्सालय	संख्या	2012-13	22
32.3	पशुधन सेवा केन्द्र	संख्या	2012-13	46
32.4.1	कृत्रिम गर्भाधान केन्द्र	संख्या	2012-13	21
32.4.2	कृत्रिम गर्भाधान उपकेन्द्र	संख्या	2012-13	0
33	सहकारिता			
33.1	प्रारम्भिक कृषि ऋण समितियां	संख्या	2012-13	54
33.2	समितियों के सदस्य	संख्या ह० में	2012-13	67.541
34	उद्योग			
34.1	औद्योगिक अधिनियम 1948 के अन्तर्गत पंजीकृत कार्यरत कारखाने	संख्या	2012-13	3
34.2	लघु औद्योगिक इकाईयां			
34.2.1	संख्या	संख्या	2012-13	119
34.2.2	कार्यरत व्यक्ति	संख्या	2012-13	349
35	शिक्षा			
35.1	जूनियर बेसिक स्कूल	संख्या	2012-13	1085
35.2	सीनियर बेसिक स्कूल	संख्या	2012-13	287
35.3	उच्चतर माध्यमिक विद्यालय	संख्या	2012-13	228
35.4	महाविद्यालय	संख्या	2012-13	4
35.5	स्नातकोत्तर महाविद्यालय	संख्या	2012-13	2
35.6	विश्वविद्यालय	संख्या	2012-13	0
35.7	औद्योगिक प्रशिक्षण संस्थान	संख्या	2012-13	8
35.8	पॉलीटेक्निक	संख्या	2012-13	2
36	जनस्वास्थ्य			
36.1	चिकित्सालय एवं औषाधायल			
36.1.1	ऐलोपैथिक	संख्या	2012-13	27
36.1.2	आयुर्वेदिक	संख्या	2012-13	62
36.1.3	होम्योपैथिक	संख्या	2012-13	8
36.1.4	यूनानी	संख्या	2012-13	0
36.2	प्राथमिक स्वास्थ्य केन्द्र	संख्या	2012-13	13
36.3.1	सामुदायिक स्वास्थ्य केन्द्र	संख्या	2012-13	5
36.3.2	परिवार एवं मातृ शिशु कल्याण केन्द्र	संख्या	2012-13	15
36.3.3	परिवार एवं मातृ शिशु कल्याण उपकेन्द्र	संख्या	2012-13	110

36.4	विशेष चिकित्सालय			
36.4.1	क्षय	संख्या	2012-13	1
36.4.2	कुष्ठ	संख्या	2012-13	0
36.4.3	संक्रामण रोग	संख्या	2012-13	0
37	पक्की सडकों की लम्बाई			
37.1	कुल सडकों की लम्बाई	कि०मी०	2012-13	1314
37.2	लो०नि०वि० द्वारा संघृत सडकों की लम्बाई	कि०मी०	2012-13	952
38	विद्युत			
38.1.1	विद्युतीकृत कुल ग्राम	संख्या	2012-13	1127
38.1.2	विद्युतीकृत आबाद ग्राम	संख्या	2012-13	1127
38.2	विद्युतीकृत नगर	संख्या	2012-13	8
38.3	विद्युतीकृत अनुसूचित जाति बस्तियां	संख्या	2012-13	855
38.4	विद्युतीकृत से असेवित अनु०जाति बस्तियां	संख्या	2012-13	275
39	नल/हैण्ड पम्प इण्डिया मार्क-2 लगाकर जल सम्पूर्ति के अन्तर्गत लाये गये			
39.1	ग्राम	संख्या	2012-13	1133
39.2	नगर	संख्या	2012-13	8
39.3	अभावग्रस्त ग्रामों की संख्या	संख्या	2012-13	45
39.4	नल/हैण्ड पम्प द्वारा पेयजल आपूर्ति से असेवित अनु०जाति बस्तियां	संख्या	2012-13	14
40	मनोरंजन			
40.1	सिनेमागृह	संख्या	2012-13	0
40.2	सिनेमागृह में सीटों की संख्या	संख्या	2012-13	0
41	राष्ट्रीय बचत में शुद्ध जमा धन	लाख रु०	2012-13	3264.03
42	जिला सेक्टर योजना पर कुल व्यय/परिव्यय			
42.1	परिव्यय	हजार रु०	2010-11	371400
			2011-12	371400
			2012-13	557100
42.2	व्यय	हजार रु०	2010-11	309448
			2011-12	265931
			2012-13	260493

नोट:- जनपद में नगर पंचायत गैरसैण एवं पोखरी बनने के कारण तालिका-1 के क्रम सं० 8.1 में आबाद ग्रामों की संख्या में कमी हुई है।

तालिका-2
महत्वपूर्ण मदों के जिला विकास संकेतक

क्र०सं०	मद	अवधि	संकेतांक
1	2	3	4
1	कुल जनसंख्या में नगरीय जनसंख्या का प्रतिशत	2011	18.22
2	जनसंख्या का घनत्व (प्रति वर्ग कि०मी०)	2011	49
3	2001-11 दशक में जनसंख्या वृद्धि प्रतिशत	2001-11	5.74
4	कुल जनसंख्या में अनु०जाति०/जनजाति का प्रतिशत	2011	23.39
5	राज्य की कुल अनु०जाति की जनसंख्या में जनपद में अनु०जाति के व्यक्तियों का प्रतिशत	2011	4.00
6	लिंगानुपात (प्रति हजार पुरुषों पर महिलाओं की संख्या)	2011	1019
7	साक्षरता प्रतिशत		
7.1	कुल	2011	82.65
7.2	पुरुष	2011	93.4
7.3	स्त्री	2011	72.32
8	परिवार का औसत आकार		
8.1	ग्रामीण	2011	4
8.2	नगरीय	2011	4
8.3	योग	2011	4
9	कुल जनसंख्या में विकलांग व्यक्तियों का प्रतिशत	2001	2.71
10	कुल मुख्य कर्मकरों का जनसंख्या से प्रतिशत		
10.1	ग्रामीण	2011	28.31
10.2	नगरीय	2011	34.26
10.3	योग	2011	29.4
11	कृषि कर्मकरों का कुल जनसंख्या से प्रतिशत (कृषक तथा कृषि श्रमिक)	2011	18.04
12	कृषि श्रमिकों का कुल जनसंख्या से प्रतिशत	2011	0.27
13	कुल मुख्य कर्मकरों का प्रतिशत		
13.1	कृषक	2011	60.47
13.2	कृषि श्रमिक	2011	0.93
13.3	पारिवारिक उद्योग	2011	2.71
13.4	अन्य	2011	35.89
14	समस्त जोतों में लघु एवं सीमान्त जोतों का प्रतिशत	2005-06	92.17
15	समस्त जोतों के अन्तर्गत क्षेत्रफल में लघु एवं सीमान्त जोतों के अन्तर्गत क्षेत्रफल का प्रतिशत	2005-06	65.22
16	सीमान्त जोतों का औसत आकार (हेक्टेयर)	2005-06	0.34
17	समस्त जोतों का औसत आकार (हेक्टेयर)	2005-06	0.7
18	प्रति 100 हे० प्रतिवेदित क्षेत्रफल पर पशुधन संख्या	2007	45.43
19	प्रति 1000 जनसंख्या पर पशुधन संख्या	2007	1044.82
20	प्रति 100 जनसंख्या पर दूध देने वाले पशुओं की संख्या	2007	25.73
21	प्रति 1000 जनसंख्या पर कुक्कुट संख्या	2007	40.55
22	पंजीकृत कार्यरत कारखानों में प्रति लाख जनसंख्या पर लगे व्यक्तियों की संख्या	2012-13	75.76
23	पंजीकृत कार्यरत कारखानों में प्रति औद्योगिक श्रमिक एवं कर्मचारी पर उत्पादन का मूल्य	2012-13	--
24	पंजीकृत कार्यरत कारखानों में प्रति व्यक्ति औद्योगिक उत्पादन का मूल्य (')	2012-13	--
25	प्रति औद्योगिक कर्मकर आवर्धित मूल्य (हजार `)	2012-13	--

तालिका-2(ब)

क्र०म०	मद	2010-11	2011-12	2012-13
1	2	3	4	5
1	कुल प्रतिवेदित क्षेत्रफल में वनों के अन्तर्गत क्षेत्रफल का प्रतिशत	59.42	59.42	--
2	कुल प्रतिवेदित क्षेत्रफल में शुद्ध बोये गये क्षेत्रफल का प्रतिशत	4.06	3.67	--
3	फसल सघनता	152.68	151.33	--
4	सकल बोये गये क्षेत्रफल में वाणिज्यक फसलों के अन्तर्गत क्षेत्रफल का प्रतिशत	8.81	10.70	--
5	खाद्यान फसलों की औसत उपज (कुन्तल में)	13.37	13.30	--
6	प्र०हे० उर्वरक उपभोग (कि०ग्रा० में)	0-23	4.35	--
7	प्रति व्यक्ति उत्पादन (कि०ग्रा०)			
7.1	अनाज	178.49	144.30	--
7.2	दालें	4.00	4.03	--
8	कृषि उपज का सकल मूल्य (` में)			
8.1	प्रति हेक्टे० शुद्ध बोये गये क्षेत्रफल पर (प्रचलित भावों पर)	--	--	--
8.2	प्रति व्यक्ति ग्रामीण (प्रचलित भावों पर)	--	--	--
9	शुद्ध बोये गये क्षेत्रफल में शुद्ध सिंचित क्षेत्रफल का प्रतिशत	4.99	4.62	--
10	सकल बोये गये क्षेत्रफल में सकल सिंचित क्षेत्रफल का प्रतिशत	6.21	5.78	--
11	प्रति लाख शुद्ध बोये गये क्षेत्र पर कृषि उत्पादन मण्डियों की संख्या	0	0	0
12	प्रति हजार वर्ग कि०मी० पर शीतगृहों की संख्या	0	0	0
13	प्रति लाख जनसंख्या पर प्रारम्भिक कृषि सहकारी ऋण समितियों की संख्या	12.89	14.58	13.64
14	प्रति लाख जनसंख्या पर सहकारी कृषि एवं ग्राम्य विकास समितियों की संख्या	0	0	0
15	प्रति लाख जनसंख्या पर कृषि सहकारी क्रय-विक्रय समितियों की संख्या	12.89	14.58	0.25
16	वस्तु उत्पाद खण्डों से प्रति व्यक्ति शुद्ध उत्पाद	--	--	--
17	वस्तु उत्पाद खण्डों से प्रति व्यक्ति शुद्ध उत्पादन (प्रचलित भावों पर)	--	--	--
18	प्रचलित भावों पर कुल शुद्ध घरेलू उत्पाद में विनिर्माण खण्डों का प्रतिशत	--	--	--
19	कुल आबाद ग्रामों में विद्युतीकृत ग्रामों का प्रतिशत	98.96	98.96	98.42
20	कुल विद्युत उपभोग में कृषि खण्ड में उपयुक्त विद्युत का प्रतिशत	2	0.99	0.45
21	प्रति व्यक्ति विद्युत उपभोग (किलो वाट घंटा)	177.96	563.38	189.92
22	प्रति हेक्टे० शुद्ध बोये गये क्षेत्र पर कृषि खण्ड में उपयुक्त विद्युत (कि०वा०घं०)	45.04	23.35	--
23	प्रति लाख जनसंख्या पर स्कूल संख्या			
23.1	जूनियर बेसिक स्कूल	273.51	302.21	274
23.2	सीनियर बेसिक स्कूल	70.41	80.28	72
23.3	हायर सेकेन्ड्री स्कूल	49.16	58.29	58
23.4	डिग्री कॉलेज	0.95	1.02	1
23.5	स्नातकोत्तर महाविद्यालय	0.48	0.51	0.5

नोट:- वर्ष 2012-13 के सन्दर्भ में मद संख्या 1 से 10 तक सूचना रिक्त रखी गयी है क्योंकि कृषि से सम्बन्धित आंकड़े एक वर्ष पुराने जाते हैं।

तालिका-2(ब)

क्र०म०	मद	2010-11	2011-12	2012-13
1	2	3	4	5
24	अध्यापक छात्र अनुपात			
24.1	जूनियर बेसिक स्कूल	12.96	20.59	25.24
24.2	सीनियर बेसिक स्कूल	19.61	28.19	39.24
24.3	हायर सेकेन्ड्री स्कूल	14.75	14.20	14.26
24.4	डिग्री कॉलेज	309.70	203.29	305.58
24.5	स्नातकोत्तर महाविद्यालय	11.10	40.78	18.00
25	प्रति लाख जनसंख्या पर एलोचिकि,औष० तथा प्रा०स्वा०के० की संख्या	12.16	,11.50	,10.10
26	प्रति लाख जनसंख्या पर एलोचिकि,औष० तथा प्रा०स्वा०के० में शैय्याओं की सं०	115.02	108.91	107.58
27	प्रति परिवार एवं मातृ शिशु कल्याण केन्द्र/उपकेन्द्र पर औसत जनसंख्या	3809	3165	3168
28	ऋण जमा अनुपात	30.33	29.00	29.49
29	कुल ऋण वितरण में प्राथमिक क्षेत्र के ऋण वितरण का प्रतिशत	75.33	78.58	44.86
30	प्रति व्यक्ति जमा धनराशि (₹)	16476.98	80059	36571
31	प्रति व्यक्ति ऋण वितरण (₹)	4687.05	9881	10786
32	प्रति व्यक्ति प्राथमिक क्षेत्र में ऋण वितरण (₹)	4136.39	7765	4838
33	प्रति व्यक्ति (वाणिज्यक एवं ग्रामीण) शाखा पर जनसंख्या (हजार संख्या)	6.98	5.43	5.143
34	प्रति हजार वर्ग कि०मी० क्षेत्र पर पक्की सडकों की लम्बाई (कि०मी०)			
34.1	कुल	159.65	159.65	163.64
34.2	लो०नि०वि०	116.31	116.31	118.56
35	प्रति लाख जनसंख्या पर पक्की सडकों की लम्बाई (कि०मी०)			
35.1	कुल	346.15	346.15	331.82
35.2	लो०नि०वि०	222.91	222.91	240.41
36	प्रति हजार वर्ग कि०मी० क्षेत्र पर रेलवे लाइन की लम्बाई (कि०मी०)	--	--	-
37	प्रति सस्ते गल्ले की दुकान पर सेवित जनसंख्या (हजार में)	1.80	1.24	0.490
38	प्रति लाख जनसंख्या पर तारघरों की संख्या	0.71	0.73	0.76
39	प्रति लाख जनसंख्या पर टेलीफोन कनेक्शनों की संख्या	2746.30	3246.88	3206.83
40	प्रति लाख जनसंख्या पर डाकघरों की संख्या	63.24	72	65.66
41	प्रति सिनेमा गृह पर जनसंख्या हजार में	--	--	--
42	प्रति व्यक्ति जिला योजना व्यय/परिव्यय (₹)			
42.1	परिव्यय	886.24	4878.75	1406.82
42.2	वास्तविक व्यय	738.42	3493.30	657.81

तालिका -3
कुछ प्रमुख मर्दों के विकासखण्डवार संकेतक

क्र०सं०	विकासखण्ड का नाम	जनसंख्या का घनत्व प्रति वर्ग किमी० 2011	अनु०जाति/जनजाति का कुल जनसंख्या से प्रतिशत 2011	कुल मुख्य कर्मकरों का कुल जनसंख्या से प्रतिशत 2011	कृषि में लगे कर्मकरों का कुल मुख्य कर्मकरों से प्रतिशत 2011	पारिवारिक उद्योग में कर्मकरों का मुख्य कर्मकरों से प्रतिशत 2011	साक्षार व्यक्तियों का कुल जनसंख्या से प्रतिशत 2011
1	2	3	4	5	6	7	8
1	जोशीमठ	7.48	34.46	37.36	55.57	1.81	83.95
2	कर्णप्रयाग	102.69	21.29	20.72	69.09	1.03	82.82
3	दशोली	46.39	30.48	27.23	66.24	2.47	82.13
4	घाट	123.87	23.27	24.59	74.83	2.39	76.61
5	नारायणबगड	138.65	21.72	26.59	76.08	0.94	81.23
6	गैरसैण	129.30	14.20	32.64	86.64	1.01	77.50
7	थराली	117.69	22.00	23.10	62.70	1.29	81.84
8	देवाल	43.66	25.25	34.42	81.74	1.31	79.93
9	पोखरी	59.48	22.57	30.20	70.46	7.36	82.45
	समस्त विकासखण्ड	43.10	23.16	28.30	72.58	2.12	80.72

तालिका -3 क्रमशः

3/2

क्र०सं०	विकासखण्ड का नाम	सकल बोये गये क्षेत्रफल का शुद्ध बोये क्षेत्रफल से प्रतिशत			खाद्यान फसलों के अन्तर्गत क्षेत्रफल का सकल बोये क्षेत्रफल से प्रतिशत		
		2000-01	2010-11	2011-12	2000-01	2010-11	2011-12
1	2	9	10	11	12	13	14
1	जोशीमठ	136.59	130.38	138.32	51.29	73.49	73.09
2	कर्णप्रयाग	157.50	159.87	158.41	88.14	90.96	90.57
3	दशोली	136.03	134.26	133.14	91.42	92.34	91.90
4	घाट	173.21	175.82	174.19	76.40	94.67	94.26
5	नारायणबगड	131.12	136.26	135.04	74.57	85.99	85.57
6	गैरसैण	159.94	162.43	160.96	89.02	92.31	91.99
7	थराली	118.31	119.54	118.56	86.53	99.95	99.45
8	देवाल	141.02	143.19	142.00	76.30	96.17	95.69
9	पोखरी	203.28	206.90	204.85	96.98	101.36	101.02
	समस्त विकासखण्ड	150.43	152.68	151.33	86.93	92.62	92.21

तालिका -3 क्रमशः

3/3

क्र०सं०	विकासखण्ड का नाम	प्रति हे० सकल बोये गये क्षेत्रफल पर उर्वरक का उपयोग (कि०ग्रा०)			सकल सिंचित क्षेत्रफल का शुद्ध सिंचित क्षेत्रफल से प्रतिशत		
		2000-01	2010-11	2011-12	2000-01	2010-11	2011-12
1	2	15	16	17	18	19	20
1	जोशीमठ	39.71	12.49	11.83	196.77	212.69	211.32
2	कर्णप्रयाग	7.18	2.49	3.31	188.46	193.14	198.45
3	दशोली	3.66	2.19	3.66	167.54	176.65	175.76
4	घाट	3.06	0.32	2.82	151.92	161.82	160.87
5	नारायणबगड	3.86	1.04	2.16	203.06	215.12	215.20
6	गैरसैण	5.44	3.87	5.67	166.67	178.64	178.49
7	थराली	5.45	4.48	7.49	183.85	192.94	192.25
8	देवाल	5.89	2.60	7.46	152.94	158.97	162.50
9	पोखरी	2.27	1.52	1.56	170.38	178.92	178.70
	समस्त विकासखण्ड	6.55	3.89	4.35	179.70	189.94	189.55

तालिका-3क्रमशः

3/4

क्र०सं०	विकासखण्ड का नाम	शुद्ध सिंचित क्षेत्रफल का शुद्ध बोये गये क्षेत्रफल से प्रतिशत			राजकीय नहरों द्वारा शुद्ध सिंचित क्षेत्रफल का कुल शुद्ध सिंचित क्षेत्रफल से प्रतिशत		
		2000-01	2010-11	2011-12	2000-01	2010-11	2011-12
1	2	21	22	23	24	25	26
1	जोशीमठ	2.71	2.74	2.55	17.74	26.98	20.65
2	कर्णप्रयाग	8.43	8.77	8.10	24.89	37.36	23.72
3	दशोली	3.90	3.61	3.35	34.55	52.79	74.68
4	घाट	2.91	3.05	2.82	42.31	49.09	93.94
5	नारायणबगड	3.61	4.15	3.83	14.28	21.46	23.81
6	गैरसैण	3.92	4.05	3.74	31.82	48.54	67.86
7	थराली	4.34	4.55	4.20	16.77	29.41	46.72
8	देवाल	1.82	2.07	1.88	32.35	48.72	84.62
9	पोखरी	7.62	8.07	7.39	27.71	42.47	70.93
	समस्त विकासखण्ड	4.80	4.99	4.62	25.76	39.02	53.22

तालिका-3क्रमशः

3/5

क्र०सं०	विकासखण्ड का नाम	कुल नलकूपों द्वारा शुद्ध सिंचित क्षेत्रफल का कुल शुद्ध सिंचित क्षेत्रफल से प्रतिशत			प्रति सौ आबाद ग्रामों पर बायो गैस संयंत्रों की संख्या		
		2000-01	2010-11	2011-12	2000-01	2011-12	2012-13
1	2	27	28	29	30	31	32
1	जोशीमठ	--	--	--	25.88	33.94	38
2	कर्णप्रयाग	--	--	--	25.98	142.50	40
3	दशोली	--	--	--	54.55	114.07	75
4	घाट	--	--	--	41.38	20.96	64
5	नारायणबगड	--	--	--	30.28	16.72	48
6	गैरसैण	--	--	--	21.86	15.81	34
7	थराली	--	--	--	30.00	22.62	57
8	देवाल	--	--	--	36.76	26.83	62
9	पोखरी	--	--	--	35.34	15.59	56
	समस्त विकासखण्ड	--	--	--	31.75	48.70	49

तालिका-3क्रमशः

3/6

क्र०सं०	विकासखण्ड का नाम	विद्युतीकृत ग्रामों का कुल आबाद ग्रामों से प्रतिशत		
		2000-01	2011-12	2012-13
1	2	33	34	35
1	जोशीमठ	72.90	92.82	98.89
2	कर्णप्रयाग	72.90	100.00	100.00
3	दशोली	88.18	100.00	99.11
4	घाट	66.66	100.00	98.88
5	नारायणबगड	65.49	100.00	100.00
6	गैरसैण	75.81	100.00	99.02
7	थराली	74.44	100.00	97.83
8	देवाल	45.59	100.00	100.00
9	पोखरी	90.91	100.00	100.00
	समस्त विकासखण्ड	76.37	99.82	99.38

तालिका-3 क्रमशः

3/7

क्र०सं०	विकासखण्ड का नाम	प्रति लाख जनसंख्या पर कुल पक्की सडकों की लम्बाई (किमी०)			प्रति हजार वर्ग कि०मी० पर कुल पक्की सडकों की लम्बाई (किमी०)		
		2000-01	2011-12	2012-13	2000-01	2011-12	2012-13
1	2	36	37	38	39	40	41
1	जोशीमठ	861.18	888.65	781.33	50.34	56.91	58.46
2	कर्णप्रयाग	321.54	527.34	566.78	354.11	579.37	582.01
3	दशोली	386.22	445.34	420.52	161.01	192.71	195.06
4	घाट	227.88	336.55	307.42	229.68	374.17	380.79
5	नारायणबगड	251.00	141.34	142.31	349.28	197.31	197.31
6	गैरसैण	378.74	337.49	390.02	479.12	457.47	514.66
7	थराली	232.90	224.53	222.72	253.68	262.06	262.07
8	देवाल	185.98	276.94	284.22	74.36	116.78	124.09
9	पोखरी	278.09	299.29	344.62	184.63	199.71	204.98
	समस्त विकासखण्ड	339.05	377.73	388.39	139.01	117.36	167.42

तालिका-3क्रमशः

3/8

क्र०सं०	विकासखण्ड का नाम	प्रति लाख जनसंख्या पर लो० नि०वि० द्वारा संघृत पक्की सडकों की लम्बाई (कि०मी०)			प्रति हजार वर्ग कि०मी० पर लो०नि०वि० द्वारा संघृत पक्की सडकों की लम्बाई (किमी०)		
		2000-01	2011-12	2012-13	2000-01	2011-12	2012-13
1	2	42	43	44	45	46	47
1	जोशीमठ	164.71	180.948	154.89	9.63	1.81	11.59
2	कर्णप्रयाग	244.37	414.17	486.91	269.12	4.14	500.00
3	दशोली	328.89	369.30	359.72	137.11	3.50	166.86
4	घाट	227.88	336.55	294.05	229.68	3.37	364.24
5	नारायणबगड	251.00	93.15	90.56	349.28	0.93	125.56
6	गैरसैण	378.74	325.62	392.59	479.12	3.25	507.64
7	थराली	232.90	15.36	128.94	253.68	1.53	151.72
8	देवाल	185.98	272.6	250.78	74.36	2.72	109.49
9	पोखरी	278.09	273.93	309.19	184.63	2.78	183.90
	समस्त विकासखण्ड	270.05	278.42	290.90	110.72	125.52	125.40

तालिका-3क्रमशः

3/9

क्र०सं०	विकासखण्ड का नाम	प्रति लाख जनसंख्या पर एलोपैथिक चिकित्सालय/औषधालय एवं प्राथमिक स्वास्थ्य केन्द्रों तथा सामुदायिक स्वास्थ्य केन्द्रों की संख्या			प्रति लाख जनसंख्या पर एलोपैथिक चिकित्सालय/औषधालय एवं प्राथमिक स्वास्थ्य केन्द्रों/सामुदायिक स्वास्थ्य केन्द्रों में उपलब्ध शैय्याओं की संख्या		
		2000-01	2011-12	2012-13	2000-01	2011-12	2012-13
1	2	48	49	50	51	52	53
1	जोशीमठ	28.24	24.00	21	112.94	96.00	83
2	कर्णप्रयाग	10.29	11.50	13	41.16	47.62	52
3	दशोली	6.03	5.46	5	24.14	21.62	20
4	घाट	14.02	14.71	13	70.12	58.82	53
5	नारायणबगड	6.88	6.45	6	41.26	25.81	26
6	गैरसैण	9.71	8.47	5	42.73	77.97	29
7	थराली	20.25	17.65	18	87.76	147.06	147
8	देवाल	14.68	13.04	13	58.73	52.17	50
9	पोखरी	9.07	5.71	0	36.27	97.14	0
	समस्त विकासखण्ड	12.26	14.11	10	53.24	69.59	49

तालिका-3क्रमशः

3/10

क्र०सं०	विकासखण्ड का नाम	प्रति लाख जनसंख्या पर प्राथमिक स्वास्थ्य केन्द्रों की संख्या			प्रति लाख जनसंख्या पर जूनियर बेसिक स्कूलों की संख्या		
		2000-01	2011-12	2012-13	2000-01	2011-12	2012-13
1	2	54	55	56	57	58	59
1	जोशीमठ	4.71	4.00	3.00	447.06	414.17	330
2	कर्णप्रयाग	0.00	2.38	3.00	357.56	392.49	397
3	दशोली	3.02	2.70	3.00	283.63	363.87	319
4	घाट	3.51	5.88	5.00	269.95	399.09	275
5	नारायणबगड	6.88	6.45	6.00	237.24	305.16	294
6	गैरसैण	3.88	3.39	4.00	231.13	281.53	250
7	थराली	3.38	2.94	3.00	259.90	316.14	299
8	देवाल	4.89	4.35	4.00	357.28	411.07	364
9	पोखरी	3.02	0.00	0.00	290.18	364.23	374
	समस्त विकासखण्ड	3.50	3.45	3.00	293.87	343.91	317

तालिका-3क्रमशः

3/11

क्र०सं०	विकासखण्ड का नाम	प्रति लाख जनसंख्या पर सीनियर बेसिक स्कूलों की संख्या			प्रति लाख जनसंख्या पर हायर सेकेण्ड्री स्कूलों की संख्या		
		2000-01	2011-12	2012-13	2000-01	2011-12	2012-13
1	2	60	61	62	63	64	65
1	जोशीमठ	103.53	116.61	89	32.94	68.36	59
2	कर्णप्रयाग	56.59	93.91	98	56.59	77.05	82
3	दशोली	66.38	76.03	73	30.17	62.46	58
4	घाट	52.59	62.54	53	24.54	53.61	48
5	नारायणबगड	48.14	77.09	74	55.01	73.88	74
6	गैरसैण	40.79	96.67	90	36.90	57.66	60
7	थराली	50.63	94.54	85	40.50	62.04	62
8	देवाल	88.10	71.63	96	34.26	73.56	71
9	पोखरी	51.39	101.64	116	36.27	59.29	64
	समस्त विकासखण्ड	58.14	90.52	86	38.88	64.52	64

तालिका-3क्रमशः

3/12

क्र०सं०	विकासखण्ड का नाम	प्रति व्यवसायिक बैंक शाखा पर जनसंख्या		
		2000-01	2011-12	2012-13
1	2	66	67	68
1	जोशीमठ	--	24867	9683
2	कर्णप्रयाग	19436	20765	9704
3	दशोली	33142	9207	7895
4	घाट	28524	33576	18704
5	नारायणबगड	14542	15565	6184
6	गैरसैण	17162	19654	11055
7	थराली	9876	8462	5687
8	देवाल	20432	23110	7975
9	पोखरी	16542	17708	10350
	समस्त विकासखण्ड	19034	15983	8890

सामान्य सूचनायें

तालिका- 4

जनपद के विकासखण्डवार कुछ सामान्य सूचनायें वर्ष 2012-13

विकासखण्ड का नाम	तहसील का नाम	सम्बन्धित लोक क्षेत्र का क्रमांक व नाम	सम्बन्धित विधानसभा क्षेत्र का क्रमांक व नाम	जिला मुख्यालय से विकास खण्ड की दूरी	ग्राम पंचायत विकास अधिकारी क्षेत्र संख्या
1	2	3	4	5	6
जोशीमठ	जोशीमठ	2गढवाल	4बद्रीनाथ	64	55
कर्णप्रयाग	कर्णप्रयाग	2गढवाल	6कर्णप्रयाग	41	95
दशोली	चमोली	2गढवाल	4बद्रीनाथ	11	66
घाट	चमोली	2गढवाल	5थराली (अ0जा0)	40	54
नारायणबगड	थराली	2गढवाल	5थराली (अ0जा0)	69	73
गैरसैण	गैरसैण	2गढवाल	6कर्णप्रयाग	89	91
थराली	थराली	2गढवाल	5थराली (अ0जा0)	85	53
देवाल	थराली	2गढवाल	5थराली (अ0जा0)	96	44
पोखरी	पोखरी	2गढवाल	4बद्रीनाथ	65	71
समस्त विकासखण्ड					602
नगरीय					0
योग जनपद					602

तालिका- 4 क्रमशः

4 / 2

विकासखण्ड का नाम	विकासखण्ड कार्यालय से निकटतम रेलवे स्टेशन की दूरी		सिनेमाघर संख्या	पुलिस स्टेशन (थाना) संख्या	सस्ते गल्ले की दुकानों की संख्या
	नाम	दूरी (किमी0)			
1	7	8	9	10	11
जोशीमठ	ऋषिकेश	257	0	0	49
कर्णप्रयाग	ऋषिकेश	173	0	0	141
दशोली	ऋषिकेश	204	0	0	97
घाट	ऋषिकेश	201	0	0	83
नारायणबगड	ऋषिकेश	200	0	0	92
गैरसैण	ऋषिकेश	221	0	0	74
थराली	ऋषिकेश	216	0	1	69
देवाल	ऋषिकेश	228	0	0	46
पोखरी	ऋषिकेश	202	0	0	84
समस्त विकासखण्ड			0	1	735
नगरीय			0	6	73
योग जनपद		12	0	7	808

तालिका-5

जनपद में जनसंख्या 2011 एवं उसके बाद आधारभूत आंकड़े सर्वेक्षण 2012-13 के अनुसार ग्रामों का विकासखण्डवार विवरण

विकासखण्ड	जनसंख्या 2011 के अनुसार ग्रामों की संख्या			31-3-2013 की स्थिति के अनुसार ग्रामों की संख्या			2011 की जनगणना के बाद नगर क्षेत्र में स्थानान्तरित ग्रामों की संख्या एवं उनके नाम	अभ्युक्ति
	आबाद	गैर आबाद	कुल	आबाद	गैर आबाद	कुल		
1	2	3	4	5	6	7	8	9
जोशीमठ	90	8	98	90	8	98	0	
कर्णप्रयाग	205	15	220	205	15	220	0	
दशोली	112	10	122	112	10	122	0	
घाट	89	8	97	89	8	97	0	
नारायणबगड	146	7	153	146	7	153	0	
गैरसैण	220	12	232	204	12	216	16	
थराली	92	0	92	92	0	92	0	
देवाल	71	3	74	71	3	74	0	
पोखरी	133	7	140	124	7	131	9	
योग ग्रामीण	1158	70	1228	1133	70	1203	25	
वन	12	6	18	12	6	18	0	
योग जनपद	1170	76	1246	1145	76	1221	25	

नोट:- न0प0 गैरसैण:- 1- कुनेली लगा सलियाणा, 2- सलियाणा, 3- ग्वाड, 4- पटौडी लगा गैड, 5- जैतोली ग्वाड, 6- गैड, 7- धारगैड, 8- गडौली, 9- रिखोली, 10- कोलियाणा, 11- गांवली, 12- सोनियाणा, 13- खत्रियाणा, 14- सैजी, 15- सिलंगी, 16- बौसाड।

न0प0 पोखरी:- 1- पोखरी, 2- वल्ली, 3- गुनियाला, 4- विशाल, 5- देवस्थान, 6- देवरपल्ला, 7- देवरवल्ला 8- खडकी 9-मयाणी

II- क्षेत्रफल एवं जनसंख्या

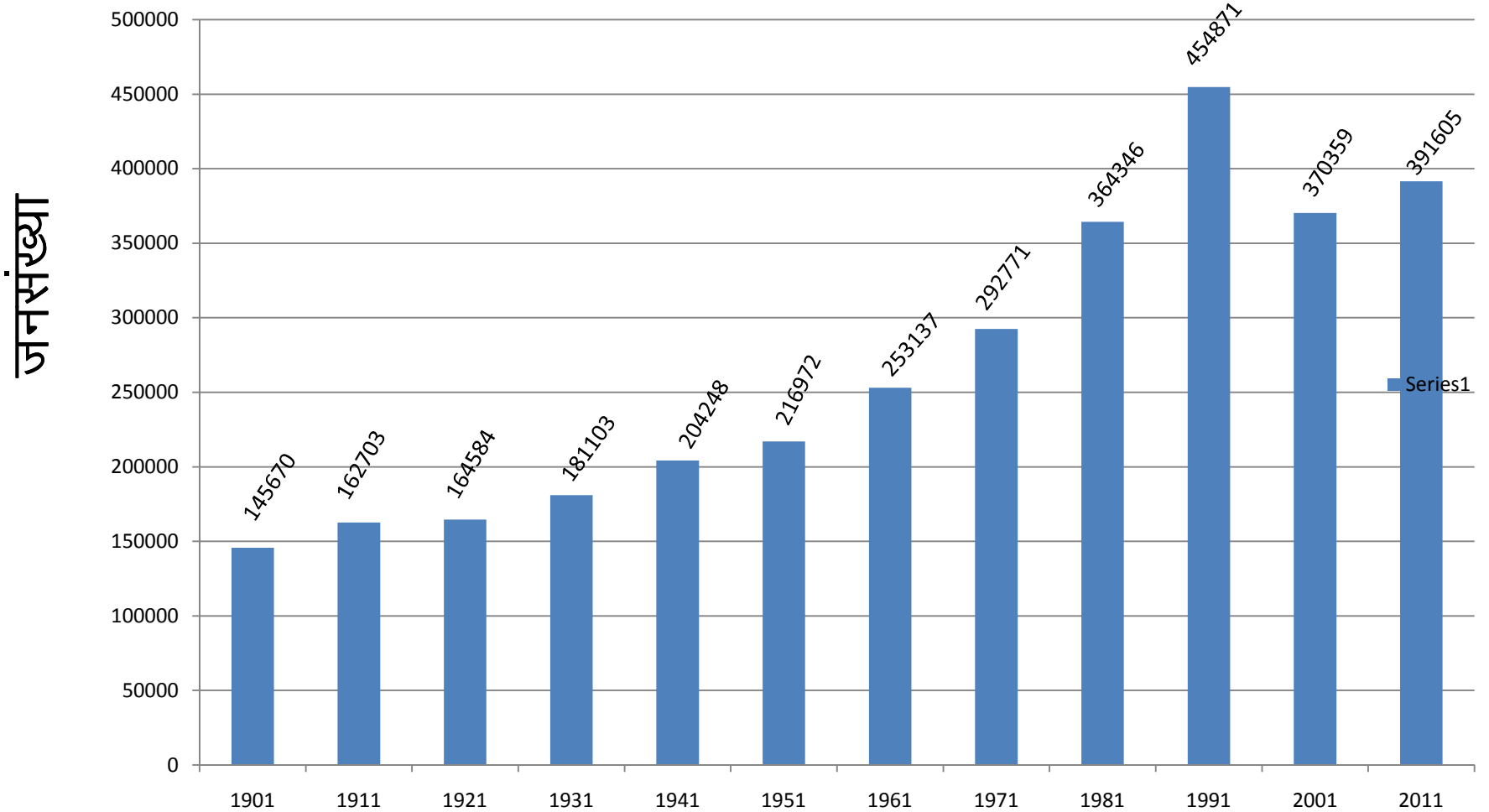
तालिका-6

जनपद की ग्रामीण जनसंख्या की प्रति 10 वर्ष की जनसंख्या वृद्धि (जनगणना-2011)

वर्ष/विकासखण्ड	ग्रामीण जनसंख्या			गत दशक में प्रतिशत वृद्धि
	व्यक्ति	पुरुष	स्त्री	
1	2	3	4	5
1991	286550	140475	146075	-14.5
2001	319656	154197	165459	11.55
2011	320252	154387	165865	0.19
विकासखण्डवार 2011				
जोशीमठ	29053	15784	13269	16.82
कर्णप्रयाग	38816	18089	20727	-6.53
दशोली	39475	19853	19622	7.19
घाट	37408	18346	19062	11.41
नारायणबगड	30919	14414	16505	-0.68
गैरसैण	55274	25173	30101	-6.26
थराली	34124	16543	17581	0.82
देवाल	23925	11508	12417	3.53
पोखरी	31049	14543	16506	-12.27
योग विकासखण्ड	320043	154253	165790	0.24
वन	209	134	75	-45.85
योग ग्रामीण	320252	154387	165865	0.19

नोट:- जनगणना 2011 के बाद गैरसैण व पोखरी नगर पंचायत बनने के कारण नगरीय क्षेत्र में सम्मिलित ग्रामों की जनसंख्या ग्रामीण जनसंख्या से पृथक कर दी गयी है। जिस कारण गैरसैण व पोखरी विकासखण्डों की जनसंख्या तथा जनपद की ग्रामीण जनसंख्या में कमी प्रतीत हो रही है।

जनपद की जनसंख्या में जनगणना 1901 से प्रति दशक जनसंख्या में वृद्धि



तालिका-8

जनपद में विकासखण्डवार जनसंख्या का आर्थिक वर्गीकरण

वर्ष / विकासखण्ड	मुख्य कर्मकर					सीमान्त कर्मकर	कुल कर्मकर
	कृषक	कृषि श्रमिक	पारिवारिक उद्योग	अन्य	कुल		
1	2	3	4	5	6	7	8
1991	94777	1191	2048	36201	134217	17383	151600
2001	58773	492	2434	35201	96900	67829	164729
2011	69612	1072	3115	41316	115115	65825	180940
विकासखण्डवार 2011							
जोशीमठ	5948	84	196	4626	10854	5633	16487
कर्णप्रयाग	5524	33	83	2403	8043	9061	17104
दशोली	7028	91	265	3364	10748	7277	18025
घाट	6602	282	220	2095	9199	9094	18293
नारायणबगड	6189	41	77	1882	8189	5867	14056
गैरसैण	15531	99	183	2227	18040	7677	25717
धराली	4875	68	102	2838	7883	8466	16349
देवाल	6649	83	108	1396	8236	3130	11366
पोखरी	6560	48	690	2080	9378	5753	15131
समस्त विकासखण्ड	64906	829	1924	22911	90570	61958	152528
वन	41	12	0	47	100	19	119
ग्रामीण क्षेत्र	64947	841	1924	22958	90670	61977	152647
नगरीय	4665	231	1191	18358	24445	3848	28293
योग जनपद	69612	1072	3115	41316	115115	65825	180940

नोट:- तालिका 7 व 8 की सूचना में नगर पंचायत पोखरी एवं गैरसैण में सम्मिलित ग्रामों की जनसंख्या को ग्रामीण जनसंख्या से पृथक कर नगरीय जनसंख्या में सम्मिलित कर दिया गया है।

तालिका-9

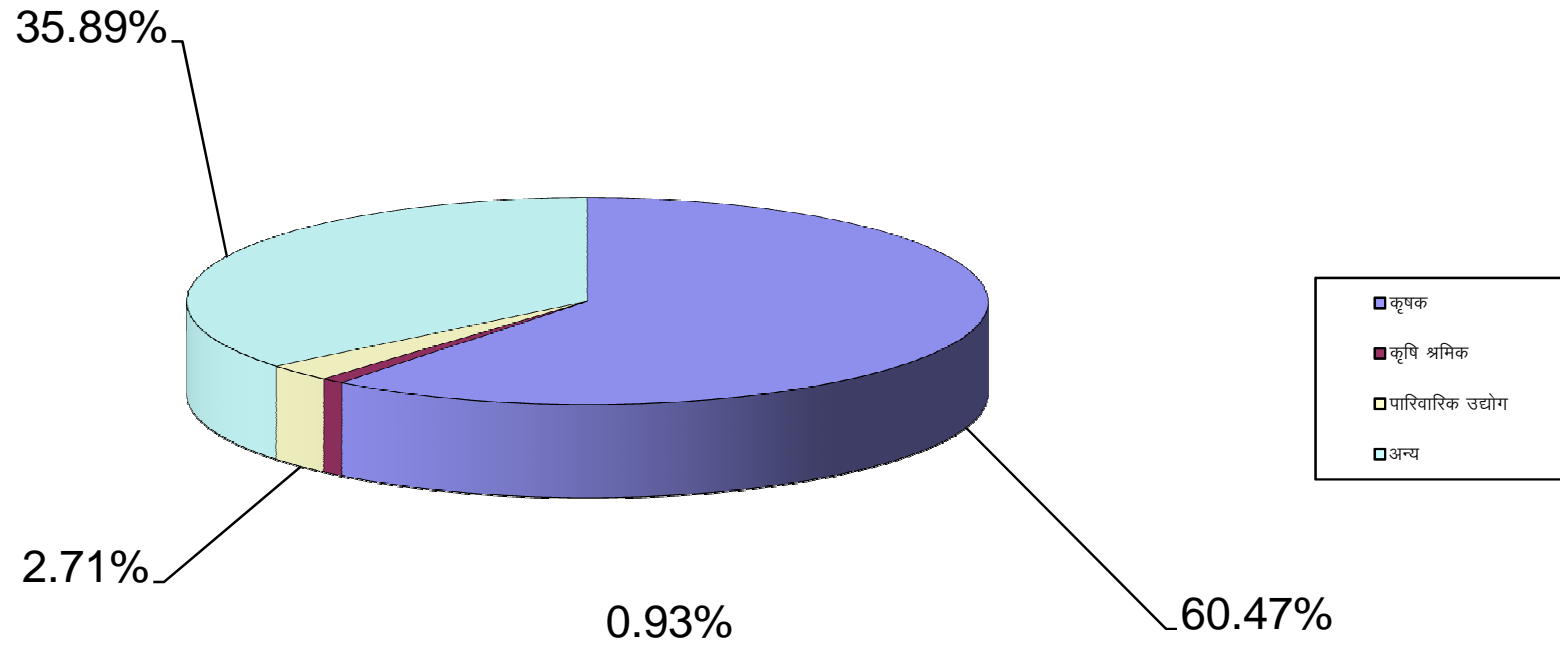
जनपद में जनगणना के अनुसार प्रतिदशक आबाद ग्रामों की संख्या, जनसंख्या तथा प्रतिदशक प्रतिशत अन्तर

(1901-2011)

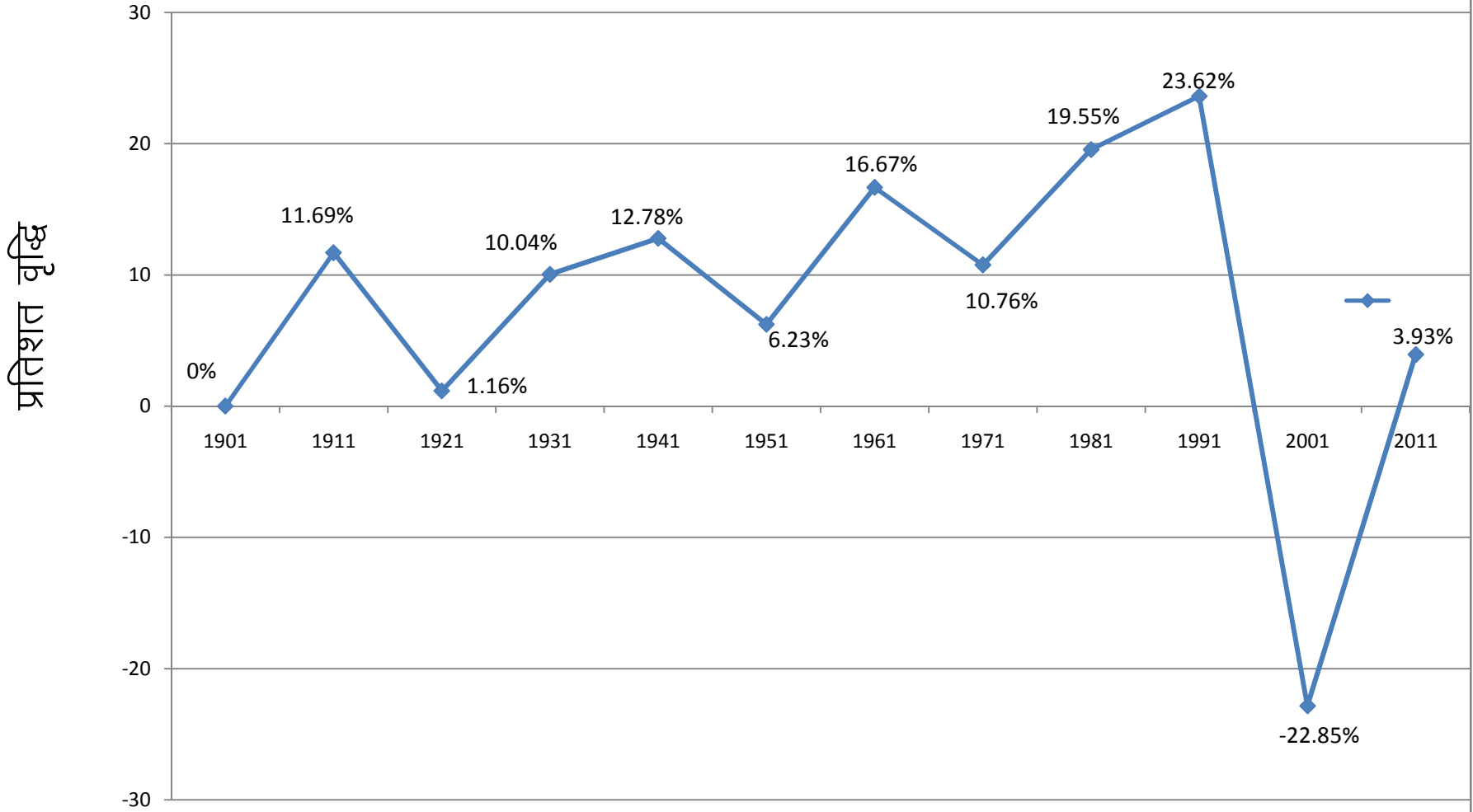
जनगणना वर्ष	आबाद ग्रामों की संख्या	जनसंख्या			प्रतिदशक प्रतिशत अन्तर		
		कुल	ग्रामीण	नगरीय	कुल	ग्रामीण	नगरीय
1	2	3	4	5	6	7	8
1901	0	145670	145670	--	--	--	--
1911	0	162703	162703	--	11.69	11.69	--
1921	0	164584	164584	--	1.16	1.16	--
1931	0	181103	181103	--	10.04	10.04	--
1941	0	204248	204248	--	12.78	12.78	--
1951	0	216972	216972	--	6.23	6.23	--
1961	1415	253137	253137	--	16.67	16.67	--
1971	1488	292571	280365	12206	15.58	10.76	--
1981	1516	364346	335172	29174	24.53	19.55	139.01
1991	1569	454871	414331	40540	24.85	23.62	38.96
2001	1154	370359	319656	50703	-18.58	-22.85	25.07
2011	1158	391605	332209	59396	5.74	3.93	17.14
1901-2011					168.83	128.06	--

नोट:-जनगणना 1901 से 1991 तक की जनसंख्या में जनपद रुद्रप्रयाग की सूचनाये भी सम्मिलित है। वर्ष 2001 की सूचना में चमोली से रुद्रप्रयाग के अलग हुये भू-भाग के कारण सूचना में कमी प्रदर्शित हो रही है।

मुख्य कर्मकारों में विभिन्न कर्मकारों का प्रतिशत वर्ष 2011



जनपद की ग्रामीण जनसंख्या की प्रति 10 वर्ष की जनसंख्या वृद्धि (जनगणना 2011)



तालिका-10
जनपद में मातृ भाषा के अनुसार जनसंख्या (जनगणना 1991)

भाषायें	कुल	कुल जनसंख्या का प्रतिशत
1	2	3
1-हिन्दी	442856	98.52
2-उर्दू	628	0.14
3-पंजाबी	1166	0.26
4-बंगाली	162	0.04
5-अन्य	4670	1.04

नोट:- उपरोक्त आँकड़ों में संस्थागत परिवारों के भाषा सम्बन्धी सम्मिलित न होने के कारण इनका मिलान कुल जनसंख्या से नहीं होगा।

तालिका-11
जनपद में प्रमुख धर्मानुसार जनसंख्या (जनगणना-2001)

प्रमुख धार्मिक सम्प्रदाय	जनसंख्या			कुल जनसंख्या में प्रतिशत
	कुल	ग्रामीण	नगरीय	
1	2	3	4	5
1-हिन्दू	365396	316804	48592	98.66
2-मुस्लिम	3725	2053	1672	1.01
3-इसाई	240	109	131	0.06
4-सिक्ख	439	215	224	0.12
5-बौद्ध	171	129	42	0.05
6-जैन	26	8	18	0.01
7-अन्य	0	0	0	0
8-धर्म नहीं बताया	362	338	24	0.1
योग	370359	319656	50703	100.01

तालिका-12
जनपद में आयु वर्गानुसार जनसंख्या (जनगणना-2001)

आयु वर्ग	कुल		ग्रामीण		नगरीय	
	पुरुष	स्त्रियां	पुरुष	स्त्रियां	पुरुष	स्त्रियां
1	2	3	4	5	6	7
सभी आयु	183745	186614	154197	165459	29548	21155
00-04	19461	18283	17457	16508	2004	1775
05-09	22963	21512	19996	19155	2967	2357
10-14	24752	23749	21421	20963	3331	2786
15-19	21315	21287	17801	18737	3514	2550
20-24	14975	17123	11662	14874	3313	2249
25-29	12399	14147	9650	12140	2749	2007
30-34	11103	11603	8385	9940	2708	1663
35-39	10594	11433	8083	9812	2501	1621
40-44	8713	9053	6872	7947	1841	1106
45-49	7884	8127	6374	7291	1510	836
50-54	7009	6815	5908	6216	1101	599
55-59	5374	5538	4643	5112	731	426
>=60	17203	17944	15925	16764	1278	1180

नोट:- सभी आयुवर्ग में आयु नहीं बताये के आंकड़े भी सम्मिलित है।

तालिका-13

जनपद में वर्गानुसार एवं वैवाहिक स्थिति के अनुसार स्त्री/पुरुष की संख्या (जनगणना-2001)

आयु वर्ग	अविवाहित		शादीशुदा		विधवा/विधुर	
	स्त्री	पुरुष	स्त्री	पुरुष	स्त्री	पुरुष
1	2	3	4	5	6	7
सभी आयु	90332	105939	80334	73762	15483	3854
00-09	39795	42424	--	--	--	--
10-14	23501	24660	218	86	23	3
15-19	18824	20895	2433	414	13	2
20-24	5411	10903	11582	4051	89	10
25-29	510	3593	13357	8756	207	37
30-34	113	653	11069	10355	367	74
35-39	63	204	10663	10248	645	108
40-44	42	167	8141	8389	810	133
45-49	27	127	7008	7512	1055	220
50-54	24	107	5150	6567	1602	319
55-59	17	85	4002	4947	1502	334
60-64	26	100	3026	4780	2629	586
65-69	27	69	1801	3134	2192	577
>=70	1952	1952	1884	4523	4349	1451

तालिका-13 क्रमशः

13/2

आयु वर्ग	तलाकशुदा/सम्बन्ध विच्छेद	
	स्त्री	पुरुष
1	8	9
सभी आयु	465	190
00-09	--	--
10-14	7	3
15-19	17	4
20-24	41	11
25-29	73	13
30-34	54	21
35-39	62	34
40-44	60	24
45-49	37	25
50-54	39	16
55-59	17	8
60-64	25	11
65-69	13	10
>=70	20	10

नोट:- सभी आयुवर्ग में आयु नहीं बताये के आंकड़े भी सम्मिलित है।

तालिका-14

जनपद में आयु वर्गानुसार एवं शैक्षिक स्तरवार स्त्री/पुरुष की संख्या (जनगणना-2001)

आयु वर्ग	निरक्षर		साक्षर (बिना शैक्षिक स्तर)		प्राइमरी	
	पुरुष	स्त्री	पुरुष	स्त्री	पुरुष	स्त्री
1	2	3	4	5	6	7
सभी आयु	44811	88194	4380	3500	62221	55826
00-06	28794	26196	--	--	--	--
07-09	1942	2293	67	49	11601	10513
10-14	466	1019	48	53	21269	20410
15-19	627	1737	125	168	3858	5298
20-24	994	3094	234	298	1591	3396
25-29	883	4507	298	298	1669	3670
30-34	847	5148	220	267	1893	3273
35-59	5545	28131	1165	858	13152	8364
>=60	4713	15349	2223	1509	7188	902

तालिका-14 क्रमशः

14/2

आयु वर्ग	मिडिल		हाई/हायर सेकेण्डरी स्कूल		गैर तकनीकी डिप्लोमा प्रमाण-पत्र	
	पुरुष	स्त्री	पुरुष	स्त्री	पुरुष	स्त्री
1	8	9	10	11	12	13
सभी आयु	30502	18689	29768	15354	21	3
00-06	--	--	--	--	--	--
07-09	--	--	--	--	--	--
10-14	2963	2261	--	--	--	--
15-19	9606	7781	7059	6291	1	--
20-24	3820	3462	6390	4973	3	--
25-29	3020	2153	3796	1908	2	--
30-34	2667	1293	3311	943	4	1
35-59	6974	1652	7923	1179	11	1
>=60	1452	87	1289	60	--	1

तालिका- 14 क्रमशः

14/3

आयु वर्ग	तकनीकी डिप्लोमा का प्रमाणपत्र		स्नातक या अधिक		अवर्गीकृत	
	पुरुष	स्त्री	पुरुष	स्त्री	पुरुष	स्त्री
1	14	15	16	17	16	17
सभी आयु	576	158	11417	4833	49	57
00-06	--	--	--	--	--	--
07-09	--	--	--	--	20	24
10-14	--	--	--	--	6	6
15-19	34	8	--	--	5	4
20-24	119	21	1815	1874	9	5
25-29	70	34	2660	1576	1	1
30-34	70	18	2090	659	1	1
35-59	257	71	4541	697	6	13
>=60	26	6	311	27	1	3

नोट:- सभी आयुवर्ग में आयु नहीं बताये के आंकड़े भी सम्मिलित है।

तालिका-15

जनपद में खण्डवार साक्षर व्यक्ति तथा साक्षरता का प्रतिशत

वर्ष / विकासखण्ड	साक्षर व्यक्ति			साक्षरता का प्रतिशत		
	पुरुष	स्त्री	कुल	पुरुष	स्त्री	कुल
1	2	3	4	5	6	7
1991	107537	51909	159446	81.15	39.74	60.59
2001	138934	98420	237354	89.66	61.63	75.43
2011	155395	125161	280556	93.40	72.32	82.65
विकासखण्डवार 2011						
जोशीमठ	13018	8542	21560	92.64	73.45	83.95
कर्णप्रयाग	14802	13358	28160	95.23	72.38	82.82
दशोली	15878	12268	28146	92.69	71.57	82.13
घाट	13915	10460	24375	90.25	63.79	76.61
नारायणबगड	11509	10264	21773	94.06	70.45	81.23
गैरसैण	18933	17214	36147	91.43	66.38	77.50
थराली	13155	11093	24248	93.26	71.46	81.84
देवाल	8850	7526	16376	91.62	69.50	79.93
पोखरी	11799	10524	22323	94.80	71.94	82.45
योग ग्रामीण	121859	101249	223108	92.81	69.78	80.72
वन	110	43	153	89.43	62.32	79.69
नगरीय	33426	23869	57295	95.62	85.59	91.17
योग जनपद	155395	125161	280556	93.40	72.32	82.65

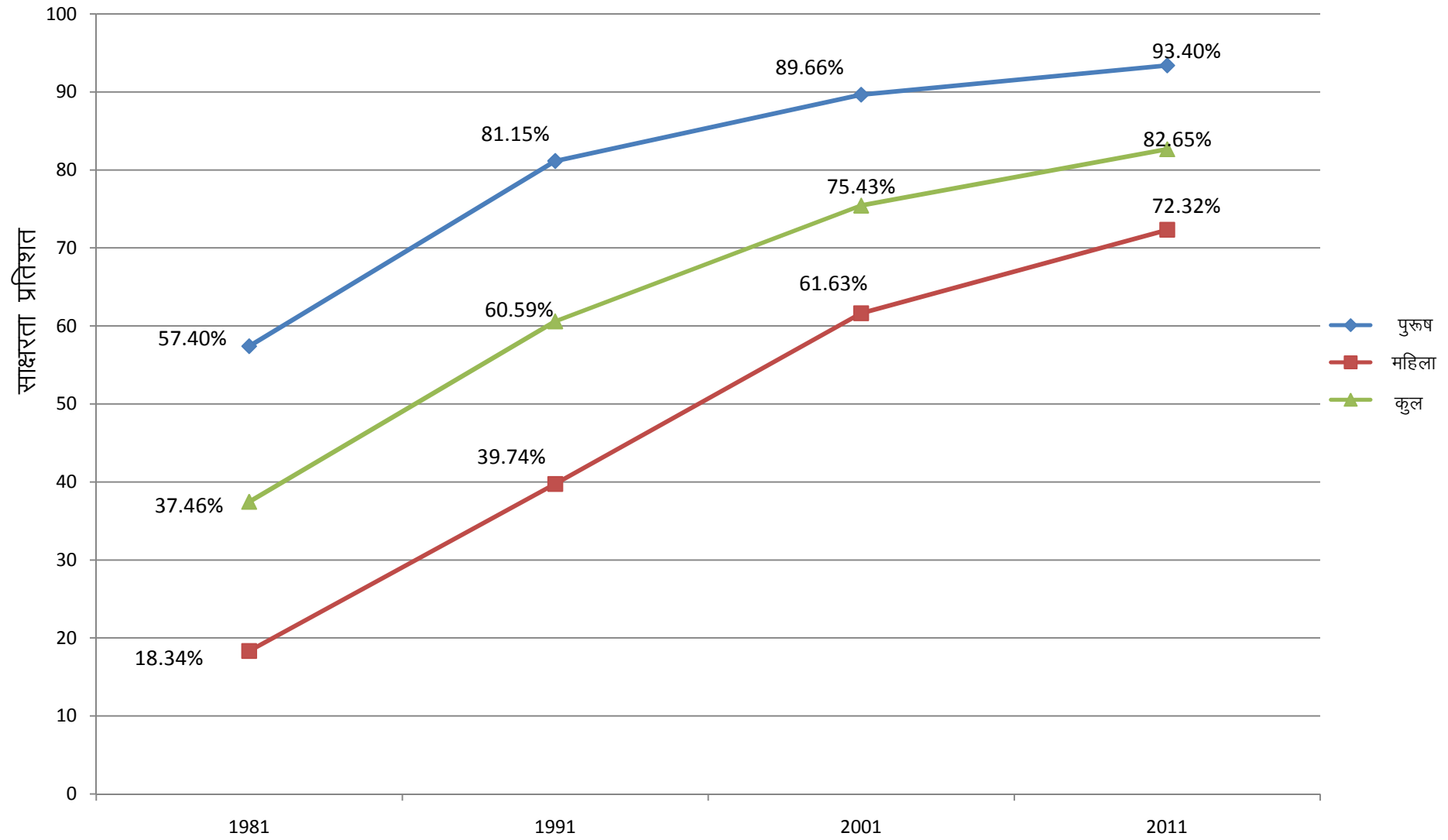
नोट:- साक्षरता का प्रतिशत 6 वर्ष से अधिक आयु की जनसंख्या पर आधारित है।

तालिका-16

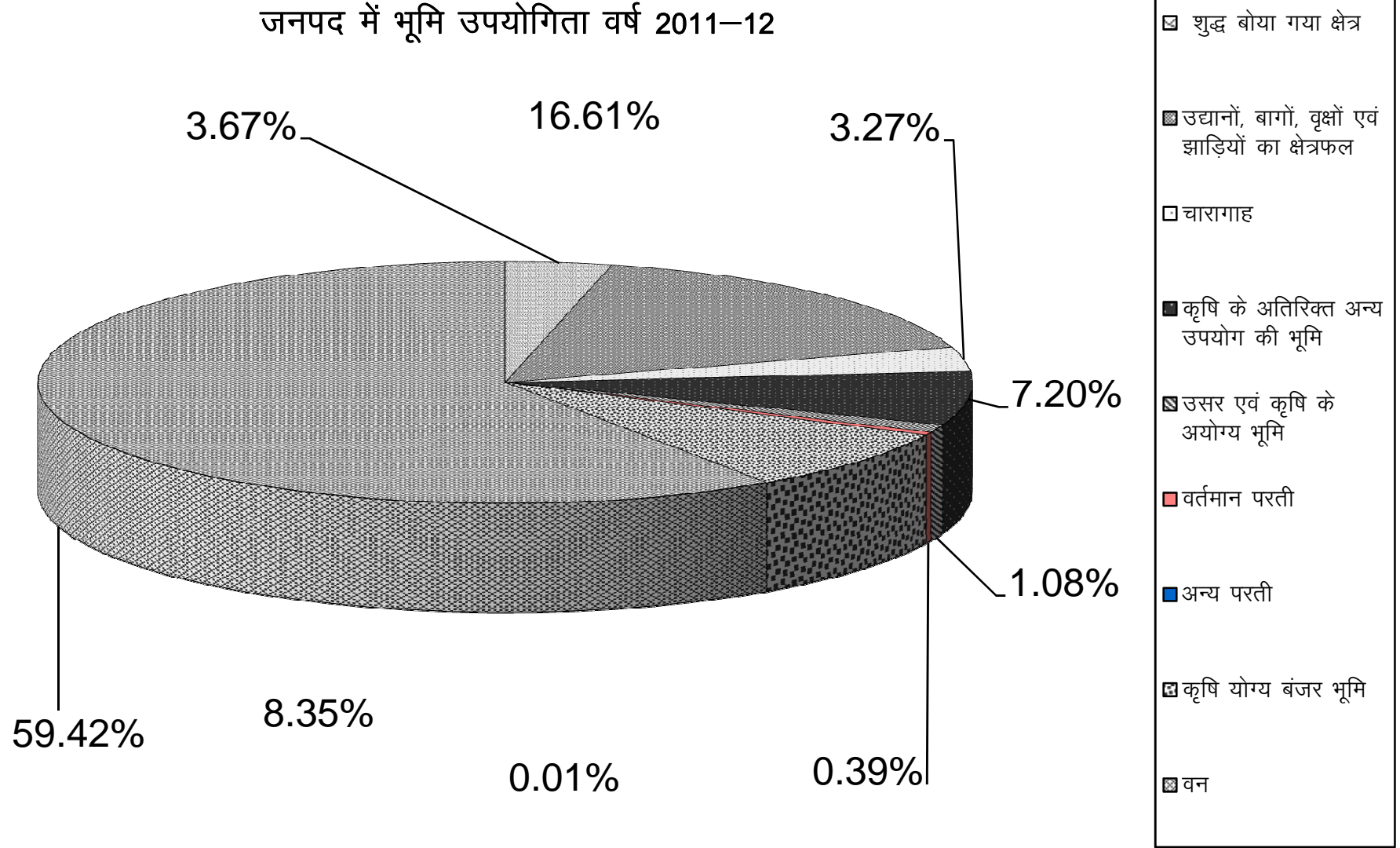
जनपद में कुल जनसंख्या के अनुसार वर्गीकृत ग्राम

वर्ष / विकासखण्ड	200 से कम	200-499	500-999	1000-1499	1500-1999	2000-4999	5000 अधिक	योग
1	2	3	4	5	6	7	8	9
1991	627	391	101	23	1	1	0	1144
2001	587	405	141	30	1	2	0	1166
2011	584	387	134	33	6	1	0	1145
विकासखण्डवार 2011								
जोशीमठ	42	34	8	6	0	0	0	90
कर्णप्रयाग	139	51	14	1	0	0	0	205
दशोली	42	41	23	5	1	0	0	112
घाट	32	32	16	6	3	0	0	89
नारायणबगड	88	50	4	4	0	0	0	146
गैरसैण	97	76	27	4	0	0	0	204
थराली	37	36	13	3	2	1	0	92
देवाल	30	26	11	4	0	0	0	71
पोखरी	65	41	18	0	0	0	0	124
योग विकासखण्ड	572	387	134	33	6	1	0	1133
वन	12	0	0	0	0	0	0	12
योग जनपद	584	387	134	33	6	1	0	1145

जनगणना 2011 के अनुसार जनपद में साक्षर व्यक्तियों का प्रतिशत



जनपद में भूमि उपयोगिता वर्ष 2011-12



III- कृषि
तालिका-17

जनपद में विकासखण्डवार भूमि उपयोग (हेक्टेयर में)

वर्ष / विकासखण्ड	कुल प्रतिवेदित क्षेत्र	वन	कृषि योग्य बंजर भूमि	वर्तमान परती	अन्य परती	उसर एवं कृषि के अयोग्य भूमि	कृषि के अतिरिक्त अन्य उपयोग भूमि
1	2	3	4	5	6	7	8
2009-10	851764.00	506100.00	71100.00	210.00	566.00	10280.00	61209.00
2010-11	851764.00	506100.00	71095.00	82.00	87.00	9203.00	61211.00
2011-12	851764.00	506100.00	71101.00	3314.00	116.00	9233.00	61216.00
विकासखण्डवार 2011-12							
जोशीमठ	253059.00	45855.00	59007.00	473.00	24.00	5874.00	30945.00
कर्णप्रयाग	29556.00	7163.00	3463.00	190.00	8.00	106.00	3305.00
दशोली	43695.00	19362.00	1287.00	410.00	16.00	906.00	2724.00
घाट	14309.00	6839.00	313.00	284.00	7.00	318.00	936.00
नारायणबगड	19420.00	4776.00	804.00	174.00	8.00	92.00	4647.00
गैरसैण	39777.00	14834.00	1578.00	394.00	27.00	1101.00	1836.00
थराली	16354.00	7536.00	476.00	174.00	7.00	190.00	613.00
देवाल	26149.00	11494.00	1699.00	631.00	8.00	415.00	979.00
पोखरी	28449.00	9483.00	2474.00	584.00	11.00	231.00	15231.00
योग ग्रामीण	470768.00	127342.00	71101.00	3314.00	116.00	9233.00	61216.00
वन	380996.00	378758.00	--	--	--	--	--
नगरीय	--	--	--	--	--	--	--
योग जनपद	851764.00	506100.00	71101.00	3314.00	116.00	9233.00	61216.00

तालिका-17 क्रमशः

वर्ष / विकासखण्ड	चारागाह	उद्यानों, बागों, वृक्षों एवं झाड़ियों का क्षेत्र	शुद्ध बोया गया क्षेत्र	एक बार से अधिक बोया गया क्षेत्र	सकल बोया गया क्षेत्रफल			
					कुल	रबी	खरीफ	जायद
1	9	10	11	12	13	14	15	16
2009-10	27849.00	141490.00	32960.00	16685.00	49645.00	16719.00	32926.00	0.00
2010-11	27860.00	141510.00	34616.00	18237.00	52853.00	18245.00	34608.00	0.00
2011-12	27864.00	141518.00	31302.00	16068.00	47370.00	16440.00	30930.00	0.00
विकासखण्डवार 2011-12								
जोशीमठ	1633.00	61589.00	2077.00	843.00	2873.00	780.00	2093.00	0.00
कर्णप्रयाग	3044.00	11520.00	4775.00	2855.00	7564.00	2830.00	4734.00	0.00
दशोली	5116.00	12893.00	4930.00	1126.00	6564.00	1663.00	4901.00	0.00
घाट	613.00	2773.00	1631.00	1271.00	2841.00	1210.00	1631.00	0.00
नारायणबगड	2550.00	9452.00	4464.00	1646.00	6028.00	1592.00	4436.00	0.00
गैरसैण	4361.00	9482.00	4598.00	2862.00	7401.00	2839.00	4562.00	0.00
थराली	1205.00	4331.00	3378.00	712.00	4005.00	836.00	3169.00	0.00
देवाल	7132.00	15567.00	1700.00	780.00	2414.00	712.00	1702.00	0.00
पोखरी	2210.00	13911.00	3749.00	3973.00	7680.00	3978.00	3702.00	0.00
योग ग्रामीण	27864.00	141518.00	31302.00	16068.00	47370.00	16440.00	30930.00	0.00
वन	--	--	--	--	--	--	--	--
नगरीय	--	--	--	--	--	--	--	--
योग ग्रामीण	27864.00	141518.00	31302.00	16068.00	47370.00	16440.00	30930.00	0.00

तालिका-17 क्रमशः

17/3

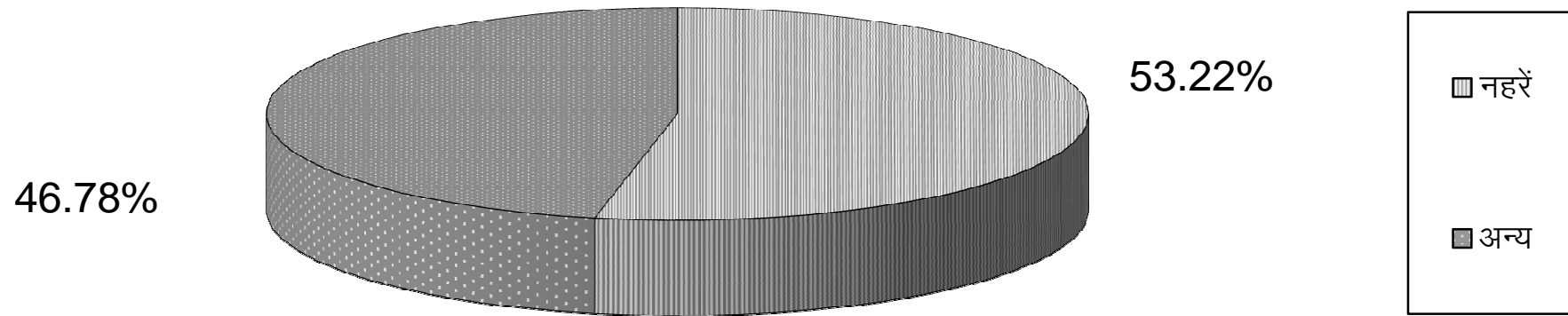
वर्ष / विकासखण्ड	गन्ने के लिए तैयार की गई भूमि	शुद्ध सिंचित क्षेत्रफल	सकल सिंचित क्षेत्रफल
1	17	18	19
2009-10	0.00	1805.00	3405.00
2010-11	0.00	1730.00	3286.00
2011-12	0.00	1445.00	2739.00
विकासखण्डवार 2011-12			
जोशीमठ	0.00	92.00	112.00
कर्णप्रयाग	0.00	409.00	768.00
दशोली	0.00	158.00	290.00
घाट	0.00	33.00	74.00
नारायणबगड	0.00	210.00	368.00
गैरसैण	0.00	168.00	307.00
थराली	0.00	122.00	273.00
देवाल	0.00	26.00	52.00
पोखरी	0.00	227.00	495.00
योग ग्रामीण	0.00	1445.00	2739.00
वन	--	--	--
नगरीय	--	--	--
योग जनपद	0.00	1445.00	2739.00

तालिका-18

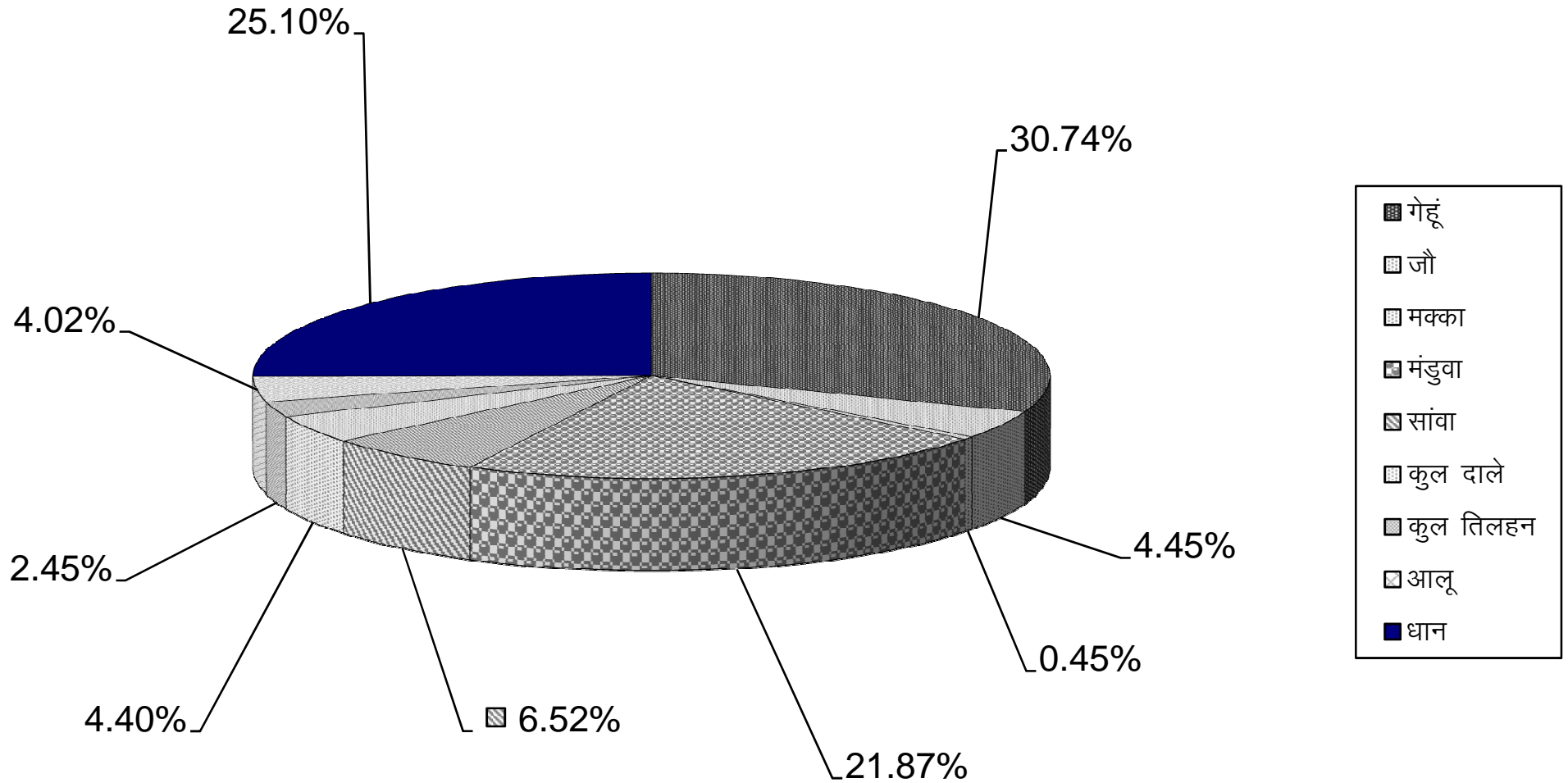
जनपद में विकासखण्डवार विभिन्न साधनों द्वारा श्रोतानुसार वास्तविक सिंचित क्षेत्रफल(हेक्टेयर में)

वर्ष / विकासखण्ड	नहरें	नलकूप		कुएँ	तालाब	अन्य	योग
		राजकीय	निजी				
1	2	3	4	5	6	7	8
2009-10	825.00	0.00	0.00	0.00	0.00	980.00	1805.00
2010-11	675.00	0.00	0.00	0.00	0.00	1055.00	1730.00
2011-12	769.00	0.00	0.00	0.00	0.00	676.00	1445.00
विकासखण्डवार 2011-12							
जोशीमठ	19.00	0.00	0.00	0.00	0.00	73.00	92.00
कर्णप्रयाग	197.00	0.00	0.00	0.00	0.00	212.00	409.00
दशोली	118.00	0.00	0.00	0.00	0.00	40.00	158.00
घाट	31.00	0.00	0.00	0.00	0.00	2.00	33.00
नारायणबगड	50.00	0.00	0.00	0.00	0.00	160.00	210.00
गैरसैण	114.00	0.00	0.00	0.00	0.00	54.00	168.00
थराली	57.00	0.00	0.00	0.00	0.00	65.00	122.00
देवाल	22.00	0.00	0.00	0.00	0.00	4.00	26.00
पोखरी	161.00	0.00	0.00	0.00	0.00	66.00	227.00
योग ग्रामीण	769.00	0.00	0.00	0.00	0.00	676.00	1445.00
वन	--	--	--	--	--	--	--
नगरीय	--	--	--	--	--	--	--
योग जनपद	769.00	0.00	0.00	0.00	0.00	676.00	1445.00

जनपद में विभिन्न साधनों द्वारा श्रोतवार सिंचित क्षेत्रफल वर्ष 2011-12



जनपद में मुख्य फसलों के अन्तर्गत क्षेत्रफल वर्ष 2011-12



तालिका-19 क्रमशः

19/5

वर्ष / विकासखण्ड	कुटकी		कुल धान्य		उर्द खरीफ		उर्द जायद	
	कुल	सिंचित	कुल	सिंचित	कुल	सिंचित	कुल	सिंचित
1	34	35	36	37	38	39	40	41
2009-10	0.00	0.00	43127.00	3404.00	402.00	0.00	0.00	0.00
2010-11	0.00	0.00	46794.00	3267.00	365.00	0.00	0.00	0.00
2011-12	0.00	0.00	41752.00	2718.00	343.00	0.00	0.00	0.00
विकासखण्डवार 2011-12								
जोशीमठ	0.00	0.00	2004.00	107.00	14.00	0.00	0.00	0.00
कर्णप्रयाग	0.00	0.00	6571.00	638.00	35.00	0.00	0.00	0.00
दशोली	0.00	0.00	5766.00	291.00	53.00	0.00	0.00	0.00
घाट	0.00	0.00	2538.00	160.00	35.00	0.00	0.00	0.00
नारायणबगड	0.00	0.00	4906.00	364.00	47.00	0.00	0.00	0.00
गैरसैण	0.00	0.00	6505.00	301.00	55.00	0.00	0.00	0.00
थराली	0.00	0.00	3807.00	276.00	39.00	0.00	0.00	0.00
देवाल	0.00	0.00	2198.00	159.00	24.00	0.00	0.00	0.00
पोखरी	0.00	0.00	7457.00	422.00	41.00	0.00	0.00	0.00
योग ग्रामीण	0.00	0.00	41752.00	2718.00	343.00	0.00	0.00	0.00
नगरीय	--	--	--	--	--	--	--	--
योग जनपद	0.00	0.00	41752.00	2718.00	343.00	0.00	0.00	0.00

तालिका-19 क्रमशः

19/6

वर्ष / विकासखण्ड	कुल उर्द		मूंग खरीफ		मूंग जायद		कुल मूंग	
	कुल	सिंचित	कुल	सिंचित	कुल	सिंचित	कुल	सिंचित
1	42	43	44	45	46	47	48	49
2009-10	402.00	0.00	0.00	0.00	0.00	0.00	0.00	0.00
2010-11	365.00	0.00	0.00	0.00	0.00	0.00	0.00	0.00
2011-12	343.00	0.00	0.00	0.00	0.00	0.00	0.00	0.00
विकासखण्डवार 2011-12								
जोशीमठ	14.00	0.00	0.00	0.00	0.00	0.00	0.00	0.00
कर्णप्रयाग	35.00	0.00	0.00	0.00	0.00	0.00	0.00	0.00
दशोली	53.00	0.00	0.00	0.00	0.00	0.00	0.00	0.00
घाट	35.00	0.00	0.00	0.00	0.00	0.00	0.00	0.00
नारायणबगड	47.00	0.00	0.00	0.00	0.00	0.00	0.00	0.00
गैरसैण	55.00	0.00	0.00	0.00	0.00	0.00	0.00	0.00
थराली	39.00	0.00	0.00	0.00	0.00	0.00	0.00	0.00
देवाल	24.00	0.00	0.00	0.00	0.00	0.00	0.00	0.00
पोखरी	41.00	0.00	0.00	0.00	0.00	0.00	0.00	0.00
योग ग्रामीण	343.00	0.00	0.00	0.00	0.00	0.00	0.00	0.00
नगरीय	--	--	--	--	--	--	--	--
योग जनपद	343.00	0.00	0.00	0.00	0.00	0.00	0.00	0.00

तालिका-19 क्रमशः

19 / 3

वर्ष / विकासखण्ड	मक्का खरीफ		मक्का जायद		कुल मक्का		मडुंवा	
	कुल	सिंचित	कुल	सिंचित	कुल	सिंचित	कुल	सिंचित
1	16	17	18	19	20	21	22	23
2009-10	205.00	0.00	0.00	0.00	205.00	0.00	10142.00	0.00
2010-11	196.00	0.00	0.00	0.00	196.00	0.00	10069.00	0.00
2011-12	199.00	0.00	0.00	0.00	199.00	0.00	9583.00	0.00
विकासखण्डवार 2011-12								
जोशीमठ	8.00	0.00	0.00	0.00	8.00	0.00	703.00	0.00
कर्णप्रयाग	26.00	0.00	0.00	0.00	26.00	0.00	1394.00	0.00
दशोली	14.00	0.00	0.00	0.00	14.00	0.00	1378.00	0.00
घाट	8.00	0.00	0.00	0.00	8.00	0.00	563.00	0.00
नारायणबगड	17.00	0.00	0.00	0.00	17.00	0.00	1146.00	0.00
गैरसैण	63.00	0.00	0.00	0.00	63.00	0.00	1180.00	0.00
थराली	19.00	0.00	0.00	0.00	19.00	0.00	1121.00	0.00
देवाल	9.00	0.00	0.00	0.00	9.00	0.00	615.00	0.00
पोखरी	35.00	0.00	0.00	0.00	35.00	0.00	1483.00	0.00
योग ग्रामीण	199.00	0.00	0.00	0.00	199.00	0.00	9583.00	0.00
नगरीय	--	--	--	--	--	--	--	--
योग जनपद	199.00	0.00	0.00	0.00	199.00	0.00	9583.00	0.00

तालिका-19 क्रमशः

19 / 4

वर्ष / विकासखण्ड	सावा खरीफ		सावा जायद		कुल सावा		कोदों		काकून	
	कुल	सिंचित	कुल	सिंचित	कुल	सिंचित	कुल	सिंचित	कुल	सिंचित
1	24	25	26	27	28	29	30	31	32	33
2009-10	2715.00	0.00	0.00	0.00	2715.00	0.00	0.00	0.00	0.00	0.00
2010-11	3361.00	0.00	0.00	0.00	3361.00	0.00	0.00	0.00	0.00	0.00
2011-12	2857.00	0.00	0.00	0.00	2857.00	0.00	0.00	0.00	0.00	0.00
विकासखण्डवार 2011-12										
जोशीमठ	54.00	0.00	0.00	0.00	54.00	0.00	0.00	0.00	0.00	0.00
कर्णप्रयाग	355.00	0.00	0.00	0.00	355.00	0.00	0.00	0.00	0.00	0.00
दशोली	344.00	0.00	0.00	0.00	344.00	0.00	0.00	0.00	0.00	0.00
घाट	224.00	0.00	0.00	0.00	224.00	0.00	0.00	0.00	0.00	0.00
नारायणबगड	410.00	0.00	0.00	0.00	410.00	0.00	0.00	0.00	0.00	0.00
गैरसैण	490.00	0.00	0.00	0.00	490.00	0.00	0.00	0.00	0.00	0.00
थराली	132.00	0.00	0.00	0.00	132.00	0.00	0.00	0.00	0.00	0.00
देवाल	137.00	0.00	0.00	0.00	137.00	0.00	0.00	0.00	0.00	0.00
पोखरी	711.00	0.00	0.00	0.00	711.00	0.00	0.00	0.00	0.00	0.00
योग ग्रामीण	2857.00	0.00	0.00	0.00	2857.00	0.00	0.00	0.00	0.00	0.00
नगरीय	--	--	--	--	--	--	--	--	--	--
योग जनपद	2857.00	0.00	0.00	0.00	2857.00	0.00	0.00	0.00	0.00	0.00

तालिका-19 क्रमशः

19/5

वर्ष / विकासखण्ड	कुटकी		कुल धान्य		उर्द खरीफ		उर्द जायद	
	कुल	सिंचित	कुल	सिंचित	कुल	सिंचित	कुल	सिंचित
1	34	35	36	37	38	39	40	41
2009-10	0.00	0.00	43127.00	3404.00	402.00	0.00	0.00	0.00
2010-11	0.00	0.00	46794.00	3267.00	365.00	0.00	0.00	0.00
2011-12	0.00	0.00	41752.00	2718.00	343.00	0.00	0.00	0.00
विकासखण्डवार 2011-12								
जोशीमठ	0.00	0.00	2004.00	107.00	14.00	0.00	0.00	0.00
कर्णप्रयाग	0.00	0.00	6571.00	638.00	35.00	0.00	0.00	0.00
दशोली	0.00	0.00	5766.00	291.00	53.00	0.00	0.00	0.00
घाट	0.00	0.00	2538.00	160.00	35.00	0.00	0.00	0.00
नारायणबगड	0.00	0.00	4906.00	364.00	47.00	0.00	0.00	0.00
गैरसैण	0.00	0.00	6505.00	301.00	55.00	0.00	0.00	0.00
थराली	0.00	0.00	3807.00	276.00	39.00	0.00	0.00	0.00
देवाल	0.00	0.00	2198.00	159.00	24.00	0.00	0.00	0.00
पोखरी	0.00	0.00	7457.00	422.00	41.00	0.00	0.00	0.00
योग ग्रामीण	0.00	0.00	41752.00	2718.00	343.00	0.00	0.00	0.00
नगरीय	--	--	--	--	--	--	--	--
योग जनपद	0.00	0.00	41752.00	2718.00	343.00	0.00	0.00	0.00

तालिका-19 क्रमशः

19/6

वर्ष / विकासखण्ड	कुल उर्द		मूंग खरीफ		मूंग जायद		कुल मूंग	
	कुल	सिंचित	कुल	सिंचित	कुल	सिंचित	कुल	सिंचित
1	42	43	44	45	46	47	48	49
2009-10	402.00	0.00	0.00	0.00	0.00	0.00	0.00	0.00
2010-11	365.00	0.00	0.00	0.00	0.00	0.00	0.00	0.00
2011-12	343.00	0.00	0.00	0.00	0.00	0.00	0.00	0.00
विकासखण्डवार 2011-12								
जोशीमठ	14.00	0.00	0.00	0.00	0.00	0.00	0.00	0.00
कर्णप्रयाग	35.00	0.00	0.00	0.00	0.00	0.00	0.00	0.00
दशोली	53.00	0.00	0.00	0.00	0.00	0.00	0.00	0.00
घाट	35.00	0.00	0.00	0.00	0.00	0.00	0.00	0.00
नारायणबगड	47.00	0.00	0.00	0.00	0.00	0.00	0.00	0.00
गैरसैण	55.00	0.00	0.00	0.00	0.00	0.00	0.00	0.00
थराली	39.00	0.00	0.00	0.00	0.00	0.00	0.00	0.00
देवाल	24.00	0.00	0.00	0.00	0.00	0.00	0.00	0.00
पोखरी	41.00	0.00	0.00	0.00	0.00	0.00	0.00	0.00
योग ग्रामीण	343.00	0.00	0.00	0.00	0.00	0.00	0.00	0.00
नगरीय	--	--	--	--	--	--	--	--
योग जनपद	343.00	0.00	0.00	0.00	0.00	0.00	0.00	0.00

तालिका-19 क्रमशः

19/7

वर्ष / विकासखण्ड	मसूर		चना		मटर		अरहर		मोट	
	कुल	सिंचित	कुल	सिंचित	कुल	सिंचित	कुल	सिंचित	कुल	सिंचित
1	50	51	52	53	54	55	56	57	58	59
2009-10	85.00	1.00	0.00	0.00	11.00	0.00	110.00	0.00	0.00	0.00
2010-11	33.00	0.00	0.00	0.00	27.00	0.00	114.00	0.00	0.00	0.00
2011-12	80.00	0.00	0.00	0.00	33.00	5.00	104.00	0.00	0.00	0.00
विकासखण्डवार 2011-12										
जोशीमठ	6.00	0.00	0.00	0.00	12.00	0.00	5.00	0.00	0.00	0.00
कर्णप्रयाग	10.00	0.00	0.00	0.00	12.00	5.00	16.00	0.00	0.00	0.00
दशोली	12.00	0.00	0.00	0.00	0.00	0.00	11.00	0.00	0.00	0.00
घाट	5.00	0.00	0.00	0.00	0.00	0.00	4.00	0.00	0.00	0.00
नारायणबगड	12.00	0.00	0.00	0.00	0.00	0.00	20.00	0.00	0.00	0.00
गैरसैण	10.00	0.00	0.00	0.00	0.00	0.00	16.00	0.00	0.00	0.00
थराली	10.00	0.00	0.00	0.00	0.00	0.00	10.00	0.00	0.00	0.00
देवाल	5.00	0.00	0.00	0.00	0.00	0.00	11.00	0.00	0.00	0.00
पोखरी	10.00	0.00	0.00	0.00	9.00	0.00	11.00	0.00	0.00	0.00
योग ग्रामीण	80.00	0.00	0.00	0.00	33.00	5.00	104.00	0.00	0.00	0.00
नगरीय	--	--	--	--	--	--	--	--	--	--
योग जनपद	80.00	0.00	0.00	0.00	33.00	5.00	104.00	0.00	0.00	0.00

तालिका-19 क्रमशः

19/8

वर्ष / विकासखण्ड	कुल दालें		कुल खाद्यान		लाही/सरसों		अल्सी	
	कुल	सिंचित	कुल	सिंचित	कुल	सिंचित	कुल	सिंचित
1	60	61	62	63	64	65	66	67
2009-10	2284.00	1.00	45411.00	3405.00	479.00	0.00	0.00	0.00
2010-11	2159.00	0.00	48953.00	3267.00	668.00	0.00	0.00	0.00
2011-12	1926.00	5.00	43678.00	2723.00	575.00	0.00	0.00	0.00
विकासखण्डवार 2011-12								
जोशीमठ	103.00	0.00	2100.00	108.00	52.00	0.00	0.00	0.00
कर्णप्रयाग	212.00	5.00	6851.00	639.00	58.00	0.00	0.00	0.00
दशोली	269.00	0.00	6032.00	293.00	61.00	0.00	0.00	0.00
घाट	160.00	0.00	2678.00	160.00	103.00	0.00	0.00	0.00
नारायणबगड	301.00	0.00	5158.00	364.00	65.00	0.00	0.00	0.00
गैरसैण	309.00	0.00	6808.00	302.00	63.00	0.00	0.00	0.00
थराली	202.00	0.00	3983.00	277.00	65.00	0.00	0.00	0.00
देवाल	148.00	0.00	2310.00	158.00	28.00	0.00	0.00	0.00
पोखरी	222.00	0.00	7758.00	422.00	80.00	0.00	0.00	0.00
योग ग्रामीण	1926.00	5.00	43678.00	2723.00	575.00	0.00	0.00	0.00
नगरीय	--	--	--	--	--	--	--	--
योग जनपद	1926.00	5.00	43678.00	2723.00	575.00	0.00	0.00	0.00

तालिका-19 क्रमशः

19 / 9

वर्ष / विकासखण्ड	तिल शुद्ध		रेण्डी		मूंगफली		सूरजमुखी		सोयाबीन	
	कुल	सिंचित	कुल	सिंचित	कुल	सिंचित	कुल	सिंचित	कुल	सिंचित
1	68	69	70	71	72	73	74	75	76	77
2009-10	22.00	0.00	0.00	0.00	0.00	0.00	0.00	0.00	390.00	0.00
2010-11	35.00	0.00	0.00	0.00	0.00	0.00	0.00	0.00	436.00	0.00
2011-12	21.00	0.00	0.00	0.00	0.00	0.00	0.00	0.00	475.00	0.00
विकासखण्डवार 2011-12										
जोशीमठ	0.00	0.00	0.00	0.00	0.00	0.00	0.00	0.00	74.00	0.00
कर्णप्रयाग	3.00	0.00	0.00	0.00	0.00	0.00	0.00	0.00	87.00	0.00
दशोली	0.00	0.00	0.00	0.00	0.00	0.00	0.00	0.00	71.00	0.00
घाट	0.00	0.00	0.00	0.00	0.00	0.00	0.00	0.00	40.00	0.00
नारायणबगड़	4.00	0.00	0.00	0.00	0.00	0.00	0.00	0.00	33.00	0.00
गैरसैण	5.00	0.00	0.00	0.00	0.00	0.00	0.00	0.00	40.00	0.00
थराली	5.00	0.00	0.00	0.00	0.00	0.00	0.00	0.00	42.00	0.00
देवाल	3.00	0.00	0.00	0.00	0.00	0.00	0.00	0.00	32.00	0.00
पोखरी	1.00	0.00	0.00	0.00	0.00	0.00	0.00	0.00	56.00	0.00
योग ग्रामीण	21.00	0.00	0.00	0.00	0.00	0.00	0.00	0.00	475.00	0.00
नगरीय	-	-	-	-	-	-	-	-	-	-
योग जनपद	21.00	0.00	0.00	0.00	0.00	0.00	0.00	0.00	475.00	0.00

तालिका-19 क्रमशः

19 / 10

वर्ष / विकासखण्ड	कुल तिलहन		गन्ना		आलू		तम्बाकू		जूट	
	कुल	सिंचित	कुल	सिंचित	कुल	सिंचित	कुल	सिंचित	कुल	सिंचित
1	78	79	80	81	82	83	84	85	86	87
2009-10	898.00	0.00	0.00	0.00	2908.00	0.00	0.00	0.00	0.00	0.00
2010-11	1152.00	5.00	0.00	0.00	2251.00	0.00	0.00	0.00	0.00	0.00
2011-12	1077.00	0.00	0.00	0.00	2056.00	0.00	0.00	0.00	0.00	0.00
विकासखण्डवार 2011-12										
जोशीमठ	119.00	0.00	0.00	0.00	510.00	0.00	0.00	0.00	0.00	0.00
कर्णप्रयाग	140.00	0.00	0.00	0.00	194.00	0.00	0.00	0.00	0.00	0.00
दशोली	127.00	0.00	0.00	0.00	227.00	0.00	0.00	0.00	0.00	0.00
घाट	157.00	0.00	0.00	0.00	230.00	0.00	0.00	0.00	0.00	0.00
नारायणबगड़	108.00	0.00	0.00	0.00	66.00	0.00	0.00	0.00	0.00	0.00
गैरसैण	113.00	0.00	0.00	0.00	112.00	0.00	0.00	0.00	0.00	0.00
थराली	114.00	0.00	0.00	0.00	100.00	0.00	0.00	0.00	0.00	0.00
देवाल	55.00	0.00	0.00	0.00	310.00	0.00	0.00	0.00	0.00	0.00
पोखरी	144.00	0.00	0.00	0.00	307.00	0.00	0.00	0.00	0.00	0.00
योग ग्रामीण	1077.00	0.00	0.00	0.00	2056.00	0.00	0.00	0.00	0.00	0.00
नगरीय	--	--	--	--	--	--	--	--	--	--
योग जनपद	1077.00	0.00	0.00	0.00	2056.00	0.00	0.00	0.00	0.00	0.00

तालिका-19 क्रमशः

19/11

वर्ष / विकासखण्ड	कपास		सनई		हल्दी	
	कुल	सिंचित	कुल	सिंचित	कुल	सिंचित
1	88	89	90	91	92	93
2009-10	0.00	0.00	0.00	0.00	0.00	0.00
2010-11	0.00	0.00	0.00	0.00	0.00	0.00
2011-12	0.00	0.00	0.00	0.00	8.00	0.00
विकासखण्डवार 2011-12						
जोशीमठ	0.00	0.00	0.00	0.00	0.00	0.00
कर्णप्रयाग	0.00	0.00	0.00	0.00	3.00	0.00
दशोली	0.00	0.00	0.00	0.00	2.00	0.00
घाट	0.00	0.00	0.00	0.00	1.00	0.00
नारायणबगड	0.00	0.00	0.00	0.00	2.00	0.00
गैरसैण	0.00	0.00	0.00	0.00	0.00	0.00
थराली	0.00	0.00	0.00	0.00	0.00	0.00
देवाल	0.00	0.00	0.00	0.00	0.00	0.00
पोखरी	0.00	0.00	0.00	0.00	0.00	0.00
योग ग्रामीण	0.00	0.00	0.00	0.00	8.00	0.00
नगरीय	--	--	--	--	--	--
योग जनपद	0.00	0.00	0.00	0.00	8.00	0.00

तालिका-19 क्रमशः

19/12

वर्ष / विकासखण्ड	योग रबी चारा		योग खरीफ चारा		योग जायद चारा	
	कुल	सिंचित	कुल	सिंचित	कुल	सिंचित
1	94	95	96	97	98	99
2009-10	0.00	0.00	0.00	0.00	0.00	0.00
2010-11	0.00	0.00	0.00	0.00	0.00	0.00
2011-12	0.00	0.00	0.00	0.00	0.00	0.00
विकासखण्डवार 2011-12						
जोशीमठ	0.00	0.00	0.00	0.00	0.00	0.00
कर्णप्रयाग	0.00	0.00	0.00	0.00	0.00	0.00
दशोली	0.00	0.00	0.00	0.00	0.00	0.00
घाट	0.00	0.00	0.00	0.00	0.00	0.00
नारायणबगड	0.00	0.00	0.00	0.00	0.00	0.00
गैरसैण	0.00	0.00	0.00	0.00	0.00	0.00
थराली	0.00	0.00	0.00	0.00	0.00	0.00
देवाल	0.00	0.00	0.00	0.00	0.00	0.00
पोखरी	0.00	0.00	0.00	0.00	0.00	0.00
योग ग्रामीण	0.00	0.00	0.00	0.00	0.00	0.00
नगरीय	--	--	--	--	--	--
योग जनपद	0.00	0.00	0.00	0.00	0.00	0.00

तालिका-20

जनपद में मुख्य फसलों की औसत उपज (कुन्तल प्रति हेक्टेयर)

क्र०स०	फसल का नाम	2009-10	2010-11	2011-12
1	2	4	5	6
1	धान्य			
1.1.1	चावल खरीफ	11.83	14.13	13.23
1.1.2	चावल जायद	0.00	0.00	0.00
	कुल चावल	11.83	14.13	13.23
1.2	गेहूँ	12.54	14.35	14.69
1.3	जौ	13.25	15.01	14.09
1.4	ज्वार	0.00	0.00	0.00
1.5	बाजरा	0.00	0.00	0.00
1.6.1	मक्का खारीफ	6.44	8.91	8.97
1.6.2	मक्का जायद	0.00	0.00	0.00
	कुल मक्का	6.44	8.91	8.97
1.7	मंडुवा	14.44	14.86	14.59
1.8.1	सावां खरीफ	13.87	14.08	14.21
1.8.2	सावां जायद	0.00	0.00	0.00
	कुल सावां	13.87	14.08	14.21
1.9	कोदो	0.00	0.00	0.00
1.1	काकुन	0.00	0.00	0.00
1.11	कुटकी	0.00	0.00	0.00
	कुल धान्य	12.37	13.59	13.53
2	दालें			
2.1	उर्द खरीफ	7.87	8.71	6.58
2.1.1	उर्द जायद	0.00	0.00	0.00
	कुल उर्द	7.87	8.71	6.58
2.2	मूंग खरीफ	0.00	0.00	0.00
2.2.1	मूंग जायद	0.00	0.00	0.00
	कुल मूंग	0.00	0.00	0.00
2.3	मसूर	5.88	6.80	6.07
2.4	चना	0.00	0.00	0.00
2.5	मटर	3.75	7.14	7.25
2.6	अरहर	4.76	4.66	4.37
2.7	मोठ	0.00	0.00	0.00
	कुल दालें	7.24	8.78	8.20
	कुल खद्यान(कुल धान्य + कुल दालें)	12.11	13.38	13.30
3	तिलहन			
3.1	लाही/सरसों	4.02	4.63	4.75
3.2	अलसी	0.00	0.00	0.00
3.3	तिल शुद्ध	1.80	1.60	1.82
3.4	रेडी	0.00	0.00	0.00
3.5	मूंगफली	0.00	0.00	0.00
3.6	सूरजमुखी	0.00	0.00	0.00
3.7	सोयाबीन	10.24	9.98	9.98
	कुल तिलहन	6.66	6.53	7.00
4	अन्य फसलें			
4.1	गन्ना	0.00	0.00	0.00
4.2	आलू	118.78	102.95	148.80
4.3	तम्बाकू	0.00	0.00	0.00
4.4	जूट	0.00	0.00	0.00
4.5	कपास	0.00	0.00	0.00
4.6	सनई	0.00	0.00	0.00
4.7	हल्दी	0.00	0.00	76.25

तालिका-21
जनपद में मुख्य फसलों का उत्पादन (मी0टन)

क्र0स0	फसल का नाम	2009-10	2010-11	2011-12
1	2	4	5	6
1	धान्य			
1.1.1	चावल खरीफ	13813	17532	14557
1.1.2	चावल जायद	0	0	0
	कुल चावल	13813	17532	14557
1.2	गेहूँ	17854	21943	19786
1.3	जौ	2157	2889	2737
1.4	ज्वार	0	0	0
1.5	बाजरा	0	0	0
1.6.1	मक्का खरीफ	132	175	178
1.6.2	मक्का जायद	0	0	0
	कुल मक्का	132	175	178
1.7	मंडुवा	14645	14964	13977
1.8.1	सावां खरीफ	3765	4731	4061
1.8.2	सावां जायद	0	0	0
	कुल सावां	3765	4731	4061
1.9	कोदो	0	0	0
1.1	काकुन	0	0	0
1.11	कटकी	0	0	0
	कुल धान्य	53356	63583	56508
2	दालें			
2.1	उर्द खरीफ	316	318	226
2.1.1	उर्द जायद	0	0	0
	कुल उर्द	316	318	226
2.2	मूंग खरीफ	0	0	0
2.2.1	मूंग जायद	0	0	0
	कुल मूंग	0	0	0
2.3	मसूर	50	20	49
2.4	चना	0	0	0
2.5	मटर	4	19	24
2.6	अरहर	52	53	45
2.7	मोठ	0	0	0
	कुल दालें	1654	1896	1580
	कुल खद्यान(कुल धान्य+कुल दालें)	55010	65479	58088
3	तिलहन			
3.1	लाही / सरसों	193	309	273
3.2	अलसी	0	0	0
3.3	तिल शुद्ध	4	6	4
3.4	रेडी	0	0	0
3.5	मूंगफली	0	0	0
3.6	सूरजमुखी	0	0	0
3.7	सोयाबीन	399	435	474
	कुल तिलहन	598	756	754
4	अन्य फसलें			
4.1	गन्ना	0	0	0
4.2	आलू	34512	34544	30593
4.3	तम्बाकू	0	0	0
4.4	जूट	0	0	0
4.5	कपास	0	0	0
4.6	सनई	0	0	0
4.7	हल्दी	0	0	46

तालिका-22

जनपद में कृषि फसलों के उत्पादन का मूल्य (₹0)

क्र०स०		2009-10			2010-11		
		उत्पादन की मात्रा (कु०)	भाव (₹0प्र०कु०)	उत्पादन का मूल्य	उत्पादन की मात्रा(कु०)	भाव (₹0प्र०कु०)	उत्पादन का मूल्य
1	2	3	4	5	6	7	8
1	धान्य						
1	चावल	138130.00	3600.00	497268000.00	175320.00	2050.00	359406000.00
2	गेहूँ	178540.00	1800.00	321372000.00	219430.00	1600.00	351088000.00
3	जौ	21570.00	1000.00	21570000.00	28890.00	1200.00	34668000.00
4	ज्वार	0.00	--	0.00	0.00	--	0.00
5	बाजरा	0.00	--	0.00	0.00	--	0.00
6	मक्का	1320.00	1000.00	1320000.00	1750.00	1100.00	1925000.00
7	मंडुवा	146450.00	1400.00	205030000.00	149640.00	1500.00	224460000.00
8	सावां	27150.00	1000.00	27150000.00	47310.00	1300.00	61503000.00
9	कोदो	0.00	--	0.00	0.00	--	0.00
10	काकून	0.00	--	0.00	0.00	--	0.00
11	कुटकी	0.00	--	0.00	0.00	--	0.00
	कुल धान्य	533560.00	--	1073710000.00	533560.00	--	1033050000.00
2	दालें						
12	उर्द	4020.00	6500.00	26130000.00	3180.00	6300.00	20034000.00
13	मूंग	0.00	--	0.00	0.00	--	0.00
14	मसूर	500.00	6000.00	3000000.00	200.00	6200.00	1240000.00
15	चना	0.00	--	0.00	0.00	--	0.00
16	मटर	40.00	400.00	16000.00	190.00	600.00	114000.00
17	अरहर	40.00	700.00	28000.00	53.00	7300.00	386900.00
18	मोठ	0.00	--	0.00	0.00	--	0.00
	कुल दालें	16540.00	--	29174000.00	16540.00	--	21774900.00
	कुल खाद्यान	550100.00	--	1102884000.00	550100.00	--	1054824900.00
3	तिलहन						
19	लाही / सरसों	1930.00	7000.00	13510000.00	3090.00	7500.00	23175000.00
20	अलसी	0.00	--	0.00	0.00	--	0.00
21	तिल शुद्ध	40.00	9000.00	360000.00	60.00	3200.00	192000.00
22	रेडी	0.00	--	0.00	0.00	--	0.00
23	मूंगफली	0.00	--	0.00	0.00	--	0.00
24	सूरजमुखी	0.00	--	0.00	0.00	--	0.00
25	सोयाबीन	3990.00	2500.00	9975000.00	4350.00	8000.00	34800000.00
	कुल तिलहन	5980.00	7500.00	23845000.00	5980.00	7500.00	58167000.00
4	अन्य फसलें						
26	गन्ना	0.00	--	0.00	0.00	--	0.00
27	आलू	345420	2000	690840000	102763	1100	113039300
28	तम्बाकू	0.00	--	0.00	0.00	--	0.00
29	जूट	0.00	--	0.00	0.00	--	0.00
30	कपास	0.00	--	0.00	0.00	--	0.00
31	सनई	0.00	--	0.00	0.00	--	0.00
32	हल्दी	0.00	--	0.00	0.00	--	0.00
	समस्त कृषि फसलों का योग	901500.00	--	1817569000.00	658843.00		1226031200.00

तालिका-22 क्रमशः

22 / 2

क्र०स०	फसल का नाम	2011-12		
		उत्पादन की मात्रा (कु०)	भाव (रु०प्र०कु०)	उत्पादन का मूल्य
1	2	9	10	11
	धान्य			
1	चावल	145570.00	2100.00	305697000.00
2	गेहूँ	197860.00	1600.00	316576000.00
3	जौ	27370.00	1250.00	34212500.00
4	ज्वार	0.00	0.00	0.00
5	बाजरा	0.00	0.00	0.00
6	मक्का	1780.00	1200.00	2136000.00
7	मंडुवा	139770.00	1500.00	209655000.00
8	सावां	40610.00	1350.00	54823500.00
9	कोदो	0.00	0.00	0.00
10	काकून	0.00	0.00	0.00
11	कुटकी	0.00	0.00	0.00
	कुल धान्य	565080.00		923100000.00
2	दालें			
12	उर्द	2260.00	6350.00	14351000.00
13	मूंग	0.00	0.00	0.00
14	मसूर	490.00	6200.00	3038000.00
15	चना	0.00	0.00	0.00
16	मटर	240.00	600.00	144000.00
17	अरहर	450.00	7300.00	3285000.00
18	मोठ	0.00	0.00	0.00
	कुल दालें	15800.00		20818000.00
	कुल खाद्यान	580880.00		943918000.00
3	तिलहन			
19	लाही / सरसों	2730.00	7500.00	20475000.00
20	अलसी	0.00	0.00	0.00
21	तिल शुद्ध	40.00	3250.00	130000.00
22	रेडी	0.00	0.00	0.00
23	मुंगफली	0.00	0.00	0.00
24	सूरजमुखी	0.00	0.00	0.00
25	सोयाबीन	4740.00	8000.00	37920000.00
	कुल तिलहन	7540.00		58525000.00
4	अन्य फसलें			
26	गन्ना	0.00	0.00	0.00
27	आलू	305930.00	1200.00	367116000.00
28	तम्बाकू	0.00	0.00	0.00
29	जूट	0.00	0.00	0.00
30	कपास	0.00	0.00	0.00
31	सनई	0.00	0.00	0.00
32	हल्दी	46.00	9000.00	414000.00
	समस्त कृषि फसलों का योग			1369973000.00

तालिका-23

जनपद में विकासखण्डवार सिंचाई साधनों एवं श्रोतों की 31 मार्च की स्थिति

वर्ष / विकासखण्ड	नहरों की लम्बाई (कि०मी०)	राजकीय नलकूप (संख्या)	पक्के कुएं (संख्या)	रहट (संख्या)	भूस्तरीय पम्पसेट (संख्या)
1	2	3	4	5	6
2010-11	406	0	0	0	0
2011-12	415	0	0	0	0
2012-13	416	0	0	0	0
विकासखण्डवार 2012-13					
जोशीमठ	48	0	0	0	0
कर्णप्रयाग	43	0	0	0	0
दशोली	59	0	0	0	0
घाट	41	0	0	0	0
नारायणबगड	27	0	0	0	0
गौरसैण	95	0	0	0	0
थराली	25	0	0	0	0
देवाल	41	0	0	0	0
पोखरी	37	0	0	0	0
योग ग्रामीण	416	0	0	0	0
नगरीय	0	0	0	0	0
योग जनपद	416	0	0	0	0

तालिका-23 क्रमशः

23 / 2

वर्ष / विकासखण्ड	बोरिंग पर पम्पसेट (संख्या)	निजी नलकूप(संख्या)	बंधी (हे०)	हौज निर्माण (संख्या)	गूल निर्माण (कि०मी०)	हाईड्रम (संख्या)
1	7	8	9	10	11	12
2010-11	8	0	0	2849	2340	161
2011-12	8	0	0	2949	2404	161
2012-13	8	0	0	3072	2472	171
विकासखण्डवार 2012-13						
जोशीमठ	1	0	0	302	170	0
कर्णप्रयाग	1	0	0	363	263	22
दशोली	4	0	0	251	245	20
घाट	1	0	0	205	196	21
नारायणबगड	0	0	0	344	255	43
गौरसैण	0	0	0	359	343	48
थराली	1	0	0	585	395	4
देवाल	0	0	0	449	275	6
पोखरी	0	0	0	214	330	7
योग ग्रामीण	8	0	0	3072	2472	171
नगरीय	0	0	0	0	0	0
योग जनपद	8	0	0	3072	2472	171

तालिका-24

जनपद में क्रियात्मक जोतों के आकार वर्गानुसार संख्या एवं क्षेत्रफल (कृषि गणना-2005-06)

विकासखण्ड	आकार वर्ग हेक्टेयर					
	0.5 हेक्टेयर से कम		0.5 से 1.00 हेक्टेयर		1.00 से 2.00 हेक्टेयर	
	संख्या	क्षेत्रफल	संख्या	क्षेत्रफल	संख्या	क्षेत्रफल
1	2	3	4	5	6	7
1995-96	23095	4710	12921	8519	9166	12503.00
2000-01	18503	3487.00	7896	5457.00	7607	10881.00
2005-06	26267	5179.082	10543	7536.322	7384	10268.221
विकासखण्डवार 2005-06						
जोशीमठ	2804	522.81	997	719.521	783	1060.701
कर्णप्रयाग	3961	742.627	1426	1037.159	1108	1577.839
दशोली	2872	585.19	1389	1001.252	972	1412.694
घाट	2022	411.415	855	615.943	777	1046.545
नारायणबगड	2506	556.97	1192	881.102	765	1045.601
गैरसैण	3974	825.801	1979	1282.984	1044	1424.962
थराली	1776	395.078	1066	788.572	632	863.47
देवाल	1715	381.711	629	462.648	500	684.171
पोखरी	4637	757.48	1010	747.141	803	1152.238
योग ग्रामीण	26267	5179.082	10543	7536.322	7384	10268.221
नगरीय	--	--	--	--	--	--
योग जनपद	26267	5179.082	10543	7536.322	7384	10268.221

तालिका-24 क्रमशः

24 / 2

विकासखण्ड	आकार वर्ग हेक्टेयर			
	2.00 से 4.00 हेक्टेयर		4.00 से 10 हेक्टेयर	
	संख्या	क्षेत्रफल	संख्या	क्षेत्रफल
1	8	9	10	11
1995-96	4169	9976	661	3459
2000-01	2271	5455.87	809	2780.591
2005-06	3080	8236.398	635	3400.26
विकासखण्डवार 2005-06				
जोशीमठ	371	1005.664	40	210.18
कर्णप्रयाग	553	1489.964	43	242.52
दशोली	468	1226.4	54	283.71
घाट	248	650.85	87	467.13
नारायणबगड	236	631.908	78	410.11
गैरसैण	493	1345.504	26	135.46
थराली	214	570.755	102	550.54
देवाल	192	510.657	119	645.00
पोखरी	305	804.696	86	455.61
योग ग्रामीण	3080	8236.398	635	3400.26
नगरीय	--	--	--	--
योग जनपद	3080	8236.398	635	3400.26

तालिका-24 क्रमशः

24 / 3

विकासखण्ड	आकार वर्ग हेक्टेयर			
	10 हे०, तथा उससे अधिक		कुल जोतों की संख्या	
	संख्या	क्षेत्रफल	संख्या	क्षेत्रफल
1	12	13	14	15
1995-96	18	301	50030	39468
2000-01	19	395	38683	34806
2005-06	36	614.62	47945	35234.903
विकासखण्डवार 2005-06				
जोशीमठ	3	31	#REF!	#REF!
कर्णप्रयाग	5	62	#REF!	#REF!
दशोली	3	28	#REF!	#REF!
घाट	2	14.62	#REF!	#REF!
नारायणबगड	3	35	#REF!	#REF!
गैरसैण	11	328	#REF!	#REF!
थराली	2	17.00	#REF!	#REF!
देवाल	1	15	#REF!	#REF!
पोखरी	6	84	#REF!	#REF!
योग ग्रामीण	36	614.62	#REF!	#REF!
नगरीय	--	--	--	--
योग जनपद	36	614.62	#REF!	#REF!

तालिका-25

जनपद में विकास खण्डवार कृषि यंत्र एवं उपकरण (पशु गणना-2007)

वर्ष / विकासखण्ड	हल		उन्नत हैरों तथा कल्टीवेटर	उन्नत थ्रेसिंग मशीन	स्प्रेयर संख्या	उन्नत बोआई यंत्र	ट्रैक्टर
	लकड़ी	लोहा					
1	2	3	4	5	6	7	8
1998	46378	458	0	1	9	23	0
2003	52544	630	4289	1	0	0	0
2007	45996	465	519	0	0	0	0
विकासखण्डवार 2007							
जोशीमठ	3006	0	0	0	0	0	0
कर्णप्रयाग	6177	0	0	0	0	0	0
दशोली	6722	288	6	0	0	0	0
घाट	5065	0	0	0	0	0	0
नारायणबगड	4264	0	0	0	0	0	0
गैरसैण	6600	98	0	0	0	0	0
थराली	4658	0	513	0	0	0	0
देवाल	2879	79	0	0	0	0	0
पोखरी	6140	0	0	0	0	0	0
योग ग्रामीण	45511	465	519	0	0	0	0
वन	0	0	0	0	0	0	0
नगरीय	485	0	0	0	0	0	0
योग जनपद	45996	465	519	0	0	0	0

तालिका-26

जनपद में विकास उर्वरक वितरण (मी0टन0)

वर्ष / विकासखण्ड	नाइट्रोजन	फास्फोरस	पोटास	योग
1	2	3	4	5
2010-11	113	72	18	203
2011-12	145	91	19	255
2012-13	108	71	3	182
विकासखण्डवार 2012-13				
जोशीमठ	14	24	1	39
कर्णप्रयाग	11	3	0	14
दशोली	9	4	0	13
घाट	1	1	0	2
नारायणबगड	4	3	0	7
गैरसैण	24	10	0	34
थराली	10	6	0	16
देवाल	3	5	0	8
पोखरी	6	4	2	12
योग ग्रामीण	82	60	3	145
नगरीय	26	11	0	37
योग जनपद	108	71	3	182

तालिका-27

जनपद में विकासखण्डवार कृषि से सम्बन्धित कुछ मुख्य सुविधाएं

वर्ष / विकासखण्ड	बीज गोदाम / उर्वरक डिपो		ग्रामीण गोदाम		कीटनाशक डिपो		बीज वृद्धि के फार्म संख्या
	संख्या	क्षमता	संख्या	क्षमता मी0टन	संख्या	क्षमता मी0टन	
1	2	3	4	5	6	7	8
2010-11	10	680	54	2890	10	270	0
2011-12	10	680	54	2890	10	270	0
2012-13	10	680	54	2890	10	270	0
विकासखण्डवार 2012-13							
जोशीमठ	0	0	6	300	0	0	0
कर्णप्रयाग	1	50	8	490	0	0	0
दशोली	0	0	5	250	0	0	0
घाट	1	65	3	150	1	30	0
नारायणबगड	1	70	4	200	1	30	0
गैरसैण	1	75	7	450	1	30	0
थराली	1	75	6	300	1	30	0
देवाल	1	75	4	200	1	30	0
पोखरी	1	75	7	350	1	30	0
योग ग्रामीण	7	485	50	2690	6	180	0
नगरीय	3	195	4	200	4	90	0
योग जनपद	10	680	54	2890	10	270	0

तालिका-27 क्रमशः

27 / 2

वर्ष / विकासखण्ड	शीत भण्डार		कृषि सेवा केन्द्र		कृषि उपादन मण्डी समिति	वायोगैस संयंत्र संख्या
	संख्या	क्षमता मी०टन	एग्रो	अन्य		
1	9	10	11	12	13	14
2010-11	0	0	0	0	0	555
2011-12	0	0	0	0	0	565
2012-13	0	0	0	0	1	575
विकासखण्डवार 2012-13						
जोशीमठ	0	0	0	0	0	34
कर्णप्रयाग	0	0	0	0	0	82
दशोली	0	0	0	0	0	84
घाट	0	0	0	0	0	57
नारायणबगड	0	0	0	0	0	70
गैरसैण	0	0	0	0	0	74
थराली	0	0	0	0	0	52
देवाल	0	0	0	0	0	44
पोखरी	0	0	0	0	0	75
योग ग्रामीण	0	0	0	0	0	572
नगरीय	0	0	0	0	1	3
योग जनपद	0	0	0	0	1	575

तालिका-28

जनपद में खाद्यान भण्डारों की संख्या एवं क्षमता

क्र० सं०	मद	2010-11		2011-12		2012-13	
		संख्या	क्षमता (मी०टन)	संख्या	क्षमता (मी०टन)	संख्या	क्षमता (मी०टन)
1	2	3	4	5	6	7	8
1	भारतीय खाद्य निगम	1	5000	1	5000	1	5000
2	केन्द्रीय भण्डारागार निगम	0	0	0	0	0	0
3	राज्य भण्डारागार	0	0	0	0	0	0
4	राज्य सरकार	17	4516	17	4516	17	4516
5	सहकारिता	0	0	0	0	0	0
6	अन्य	0	0	0	0	0	0

IV-पशुपालन एवं मत्स्य

तालिका-29

जनपद में विकासखण्डवार पशुधन एवं कुक्कुट आदि पक्षियों की संख्या (पशु गणना-2007)

वर्ष / विकासखण्ड	गोजातीय (देसी)			
	3 वर्ष से अधिक के नर	3 वर्ष से अधिक की मादा	बछड़ा एवं बछिया	कुल(2+3+4)
1	2	3	4	5
1998	64991	54763	47528	167282
2003	66289	57163	49636	173088
2007	65871	58962	53982	178815
विकासखण्डवार 2007				
जोशीमठ	5040	6973	6287	18300
कर्णप्रयाग	7781	7600	7971	23352
दशोली	9572	10610	8736	28918
घाट	8816	5383	5003	19202
नारायणबगड	5356	4626	4027	14009
गैरसैण	9444	7022	6609	23075
थराली	5813	3972	3754	13539
देवाल	4934	4931	4145	14010
पोखरी	8063	6261	5714	20038
योग ग्रामीण	64819	57378	52246	174443
वन	0	0	0	0
नगरीय	1052	1584	1736	4372
योग जनपद	65871	58962	53982	178815

तालिका-29 क्रमशः

29 / 2

वर्ष / विकासखण्ड	गोजातीय				कुल गोजातीय स्तम्भ (5+9)
	2.5 वर्ष से अधिक नर	2.5 वर्ष से अधिक मादा	बछड़ा एवं बछिया	कुल(6+7+8)	
1	6	7	8	9	10
1998	1875	2348	1782	6005	173287
2003	5340	3210	6817	15367	188455
2007	366	2327	2049	4742	183557
विकासखण्डवार 2007					
जोशीमठ	46	762	662	1470	180285
कर्णप्रयाग	26	207	226	459	179274
दशोली	135	224	212	571	179386
घाट	38	113	106	257	179072
नारायणबगड	5	11	12	28	178843
गैरसैण	32	332	184	548	179363
थराली	3	35	35	73	178888
देवाल	0	2	2	4	178819
पोखरी	40	130	101	271	179086
योग ग्रामीण	325	1816	1540	3681	178124
वन	0	0	0	0	0
नगरीय	41	511	509	1061	5433
योग जनपद	366	2327	2049	4742	183557

तालिका-29 क्रमशः

29 / 3

वर्ष / विकासखण्ड	महिष जातीय			
	3वर्ष से अधिक नर	3 वर्ष से अधिक मादा	पडवा एवं पडिया	कुल (11+12+13)
1	11	12	13	14
1998	727	34025	14284	49036
2003	787	40214	14152	55153
2007	651	36361	14945	51957
विकासखण्डवार 2007				
जोशीमठ	21	784	399	1204
कर्णप्रयाग	158	3890	2226	6274
दशोली	75	4834	1543	6452
घाट	66	4443	1685	6194
नारायणबगड	26	3416	1166	4608
गैरसैण	92	6841	3810	10743
थराली	61	4335	1370	5766
देवाल	82	3003	1377	4462
पोखरी	58	4186	1199	5443
योग ग्रामीण	639	35732	14775	51146
वन	0	0	0	0
नगरीय	12	629	170	811
योग जनपद	651	36361	14945	51957

तालिका-29 क्रमशः

29 / 4

वर्ष / विकासखण्ड	भेड़ देशी	भेड़ क्रास ब्रीड	कुल भेड़ (15+16)	कुल बकरा एवं बकरी	कुल घोड़े एवं टट्टू	सुअर देशी	सुअर क्रास ब्रीड
1	15	16	17	18	19	20	21
1998	48118	6641	54759	78159	1065	240	49
2003	37581	8070	45651	78162	1246	302	72
2007	53536	4621	58157	80648	4231	339	205
विकासखण्डवार 2007							
जोशीमठ	13892	109	14001	14855	1221	0	0
कर्णप्रयाग	1437	0	1437	5149	73	0	0
दशोली	9352	755	10107	6381	298	0	0
घाट	14370	2534	16904	13030	853	4	0
नारायणबगड	778	0	778	3492	114	3	0
गैरसैण	2796	0	2796	14991	138	0	0
थराली	3523	154	3677	6443	575	50	0
देवाल	5557	639	6196	8348	726	0	0
पोखरी	1281	430	1711	6771	190	0	0
योग ग्रामीण	52986	4621	57607	79460	4188	57	0
वन	0	0	0	0	0	0	0
नगरीय	550	0	550	1188	43	282	205
योग जनपद	53536	4621	58157	80648	4231	339	205

तालिका-29 क्रमशः

29 / 5

वर्ष / विकासखण्ड	कुल सुअर (20+21)	अन्य पशु	कुल पशु	कुल मुर्गे मुर्गियां एवं चूजे	अन्य कुक्कुट	कुल कुक्कुट
1	22	23	24	25	26	27
1998	289	3957	360552	11112	0	11112
2003	374	3774	372815	18864	0	18864
2007	#REF!	12685	386959	15018	0	15018
विकासखण्डवार 2007						
जोशीमठ	#REF!	793	51741	314	0	314
कर्णप्रयाग	0	1208	37952	1508	0	1508
दशोली	0	2037	54009	2649	0	2649
घाट	4	1559	55469	713	0	713
नारायणबगड	3	606	23638	616	0	616
गैरसैण	0	1372	53663	1486	0	1486
थराली	50	1630	31599	3727	0	3727
देवाल	0	1639	34746	2378	0	2378
पोखरी	0	847	34841	1327	0	1327
योग ग्रामीण	#REF!	11691	377658	14718	0	14718
वन	0	0	0	0	0	0
नगरीय	487	994	9301	300	0	300
योग जनपद	#REF!	12685	386959	15018	0	15018

तालिका-30

जनपद में विकासखण्डवार पशु चिकित्सालय एवं अन्य सेवायें (संख्या)

वर्ष / विकासखण्ड	पशुचिकित्सालय	पशुधन विकास केन्द्र	कृत्रिम गर्भाधान केन्द्र	कृत्रिम गर्भाधान उपकेन्द्र	पशु प्रजनन फार्म	भेड़ विकास केन्द्र
1	2	3	4	5	6	7
2010-11	22	46	21	0	1	21
2011-12	22	46	21	0	1	21
2012-13	22	46	21	0	1	21
विकासखण्डवार 2012-13						
जोशीमठ	1	6	0	0	0	6
कर्णप्रयाग	2	8	2	0	0	0
दशोली	1	7	3	0	0	3
घाट	1	2	1	0	0	4
नारायणबगड	1	4	2	0	0	2
गैरसैण	4	8	2	0	1	0
थराली	2	2	1	0	0	1
देवाल	2	3	1	0	0	4
पोखरी	2	6	1	0	0	1
योग ग्रामीण	16	46	13	0	1	21
वन	0	0	0	0	0	0
नगरीय	6	0	8	0	0	0
योग जनपद	22	46	21	0	1	21

तालिका-30 क्रमशः

30 / 2

वर्ष / विकासखण्ड	सुअर विकास केन्द्र (संख्या)	पिगरी यूनिट (संख्या)	पोलटी यूनिट (संख्या)
1	8	9	10
2010-11	0	0	0
2011-12	0	0	0
2012-13	0	0	0
विकासखण्डवार 2012-13			
जोशीमठ	0	0	0
कर्णप्रयाग	0	0	0
दशोली	0	0	0
घाट	0	0	0
नारायणबगड	0	0	0
गैरसैण	0	0	0
थराली	0	0	0
देवाल	0	0	0
पोखरी	0	0	0
योग ग्रामीण	0	0	0
वन	0	0	0
नगरीय	0	0	0
योग जनपद	0	0	0

तालिका-31

मत्स्य पालन

वर्ष / विकासखण्ड	विभागीय जलाशय			विभाग द्वारा अंगुलिकाओं का वितरण (हजार संख्या)
	संख्या	क्षेत्रफल (हेक्टेयर)	उत्पादन (कुन्तल)	
1	2	3	4	5
2010-11	0	0	0	95
2011-12	0	0	0	70
2012-13	0	0	0	150
विकासखण्डवार 2012-13				
जोशीमठ	0	0	0	20
कर्णप्रयाग	0	0	0	10
दशोली	0	0	0	50
घाट	0	0	0	20
नारायणबगड	0	0	0	5
गैरसैण	0	0	0	20
थराली	0	0	0	5
देवाल	0	0	0	5
पोखरी	0	0	0	15
योग ग्रामीण	0	0	0	150
नगरीय	0	0	0	0
योग जनपद	0	0	0	150

V-सहकारिता

तालिका-32

जनपद में विकासखण्डवार प्रारम्भिक कृषि ऋण सहकारी समितियां (31 मार्च की स्थिति)

वर्ष / विकासखण्ड	संख्या	सदस्यों की संख्या	अंश की संख्या (,000 रु)	कार्यशील पूंजी (,000 रु)	जमा धनराशि (,000 रु)
1	2	3	4	5	6
2010-11	54	65724	31484	277377	107181
2011-12	54	66643	32682	342649	151032
2012-13	54	67541	33771	399747	181187
विकासखण्डवार 2012-13					
जोशीमठ	6	7005	2663	19676	9138
कर्णप्रयाग	8	8335	4490	76006	38656
दशोली	5	7582	2645	34529	25423
घाट	3	5304	1779	13639	6605
नारायणबगड	4	5510	2824	22838	3038
गैरसैण	7	10493	6646	87792	27677
थराली	6	7211	3757	30062	11621
देवाल	4	4635	2804	29178	15341
पोखरी	7	6499	3554	51424	23809
योग ग्रामीण	50	62574	31162	365144	161308
नगरीय	4	4967	2609	34603	19879
योग जनपद	54	67541	33771	399747	181187

तालिका-32 क्रमशः

32 / 2

वर्ष / विकासखण्ड	वर्ष में वितरित ऋण		समितियों की अन्तर्गत ग्राम	सहकारी कृषि एवं ग्राम्य विकास बैंक द्वारा वितरित ऋण (,000 रु)	सहकारी बैंक शाखायें
	अल्प कालीन (,000 रु)	मध्य कालीन (,000 रु)			
1	7	8	9	10	11
2010-11	32121	36026	1154	0	17
2011-12	29907	25520	1154	0	19
2012-13	33252	22016	1154	0	19
विकासखण्डवार 2012-13					
जोशीमठ	4111	1415	89	0	0
कर्णप्रयाग	6547	6265	171	0	0
दशोली	262	888	102	0	2
घाट	1166	2179	88	0	1
नारायणबगड	4823	0	146	0	1
गैरसैण	4730	2667	218	0	3
थराली	4620	1912	90	0	2
देवाल	1848	2866	71	0	1
पोखरी	3192	2731	133	0	1
योग ग्रामीण	31299	20923	1108	0	11
नगरीय	1953	1093	46	0	8
योग जनपद	33252	22016	1154	0	19

तालिका-33
जनपद में अन्य सहकारी समितियां

क्र०सं०	मद	2010-11	2011-12	2012-13
1	2	3	4	5
1	क्रय विक्रय सहकारी समितियां			
1.1	संख्या	1	1	1
1.2	सदस्य संख्या	385	385	385
1.3	वर्ष में लेन-देन की गई वस्तुओं का मूल्य (,000रु०)	--	--	--
2	संयुक्त कृषि समितियां			
2.1	संख्या	--	--	--
2.2	सदस्य संख्या	--	--	--
2.3	समिति के अन्तर्गत क्षेत्रफल (हजार हेक्टेयर)	--	--	--
3	प्रारम्भिक दुग्ध उत्पादन समितियां			
3.1	संख्या	256	280	
3.2	सदस्य संख्या	7652	8092	
3.3	कार्यशील पूंजी (,000 रु०)	160	160	
3.4	वर्ष में विक्रय किये गये उत्पादन का मूल्य (,000रु०)	17679	18114	
4	मत्स्य सहकारी समितियां			
4.1	संख्या	--	--	--
4.2	सदस्य संख्या	--	--	--
4.3	कार्यशील पूंजी (,000 रु०)	--	--	--
4.4	वर्ष में विक्रय किये गये मत्स्य का मूल्य (,000रु०)	--	--	--
5	बुनकरों की प्रारम्भिक औद्योगिक सहकारी समितियां			
5.1	संख्या	--	--	--
5.2	सदस्य संख्या	--	--	--
5.3	कार्यशील पूंजी (,000 रु०)	--	--	--
5.4	वस्त्र उत्पादन वर्ष में मात्रा (,000 रु०)	--	--	--
5.5	वर्ष में विपणित उत्पादों का मूल्य (,000 रु०)	--	--	--
6	प्रारम्भिक औद्योगिक सहकारी समितियां			
6.1	संख्या	--	--	--
6.2	सदस्य संख्या	--	--	--
6.3	कार्यशील पूंजी (,000 रु०)	--	--	--
6.5	मूल्य (,000 रु०)	--	--	--
7	गन्ना सहकारी समितियां			
7.1	संख्या	--	--	--
7.2	सदस्य संख्या	--	--	--
7.3	कार्यशील पूंजी (,000 रु०)	--	--	--
7.4	वर्ष में विपणित उत्पादों का मूल्य (,000 रु०)	--	--	--

नोट- क्रय विक्रय समिति उत्तर प्रदेश में सम्मिलित है।

तालिका-34

जनपद में सहकारी बैंक तथा सहकारी कृषि एवं ग्राम्य विकास बैंक (31 मार्च की स्थिति)

क्र०सं०	मद	2010-11	2011-12	2012-13
1	2	3	4	5
1	जिला सहकारी बैंक			
1.1	शाखायें	17	19	27
1.2	सदस्यता	139	139	139
1.3	हिस्सा पूंजी (,000 `)	19632	18861	19824
1.4	कार्यशील पूंजी (,000 `)	4025967	4537516	4960939
1.5	ऋण वितरण (,000 `)	--	1405251	1544614
1.5.1	अल्प कालीन	68419	47914	71474
1.5.2	मध्य कालीन	1177481	1357337	1473140
2	सहकारी कृषि एवं ग्राम्य विकास बैंक			
2.1	शाखायें	-	--	-
2.2	सदस्यता	-	--	--
2.3	हिस्सा पूंजी (,000 `)	-	--	--
2.4	कार्यशील पूंजी (,000 ` में)	--	--	--
2.5	ऋण वितरण (,000 ` में)	--	--	--

नोट- सहकारी कृषि एवं ग्राम्य विकास बैंक उत्तर प्रदेश में सम्मिलित है।

VI-उद्योग

तालिका-35

जनपद में औद्योगिकीकरण की प्रगति

क्र०सं०	मद	2010-11	2011-12	2012-13
1	2	4	5	5
1	पंजीकृत कारखाना	3	3	3
2	कार्यरत कारखाना	3	3	3
3	कारखाने जिनसे रिटर्न प्राप्त हुये	0	0	0
4	औसत दैनिक कार्यरत श्रमिक एवं कर्मचारियों की संख्या	300	300	300
5	उत्पादन मूल्य (हजार `)	--	--	--

तालिका-36

विभिन्न प्रकार की संस्थाओं के अधीन कार्यशील औद्योगिक इकाईयों की संख्या 2012-13

क्र०सं०	संस्थाओं का नाम	चालित					
		पंचायत द्वारा	क्षेत्र समिति द्वारा	औद्योगिक सहकारी समिति द्वारा	पंजीकृत संस्थाओं द्वारा	व्यक्तिगत उद्योगपतियों द्वारा	कुल योग
1	2	3	4	5	6	7	8
1	खादी उद्योग	0	0	0	0	0	0
2	खादी ग्रामोद्योग द्वारा प्रवर्तित ग्रामीण उद्योग	0	0	0	0	66	66
3	लघु उद्योग इकाईयां						
3.1	इंजीनियरिंग	0	0	0	0	15	15
3.2	रासायनिक	0	0	0	0	0	0
3.3	विधायन	0	0	0	0	5	5
3.4	हथकरघा	0	0	0	0	0	0
3.5	रेशम	0	0	0	0	0	0
3.6	नारियल की जटा	0	0	0	0	0	0
3.7	हस्तशिल्प	0	0	0	0	0	0
3.8	अन्य	0	0	0	0	99	99
4	योग (1+2)	0	0	0	0	66	66
5	योग (3.1से 3.8)	0	0	0	0	119	119
6	कार्यरत व्यक्तियों की संख्या (1+2में)	0	0	0	0	162	162
7	लघु उद्योग इकाईयों में कार्यरत व्यक्ति (3.1 से 3.8)	0	0	0	0	349	349
8	ग्रामीण एवं लघु उद्योग इकाईयों में कार्यरत व्यक्तियों की संख्या (6+7)	0	0	0	0	511	511

तालिका-36.1

जनपद में पंजीकृत कारखाने लघु औद्योगिक इकाईयों, खादी ग्रामोद्योग इकाईयां एवं उनमें कार्यरत व्यक्ति 2012-13

वर्ष / विकासखण्ड	पंजीकृत कारखाने		लघु औद्योगिक इकाईयों		खादी ग्रामोद्योग इकाईयां	
	कारखानों की संख्या	कार्यरत व्यक्ति	इकाईयों की संख्या	कार्यरत व्यक्ति	इकाईयों की संख्या	कार्यरत व्यक्ति
1	2	3	4	5	6	7
2010-11	3	300	60	204	56	115
2011-12	3	300	70	243	119	104
2012-13	3	300	119	349	66	162
विकासखण्डवार 2012-13						
जोशीमठ	0	0	3	18	13	35
कर्णप्रयाग	1	100	23	85	15	40
दशोली	0	0	27	73	14	25
घाट	2	200	12	21	2	5
नारायणबगड	0	0	4	11	3	7
गैरसैण	0	0	6	10	3	7
थराली	0	0	3	4	2	4
देवाल	0	0	0	0	1	2
पोखरी	0	0	12	30	2	5
योग ग्रामीण	3	300	90	252	55	130
नगरीय	0	0	29	97	11	32
योग जनपद	3	300	119	349	66	162

VI-उद्योग

तालिका-37

जनपद में औद्योगिक आस्थान की प्रगति

क्र०सं०	मद	2010-11	2011-12	2012-13
1	2	3	4	5
1	आस्थानों की संख्या	1	1	1
2	शेडों की संख्या	65	65	65
2.1	आवंटित	---	---	---
2.2	कार्यरत	---	---	---
3	प्लाटों की संख्या	---	---	---
3.1	आवंटित	65	65	65
3.2	कार्यरत	---	---	---
4	स्वरोजगार में लगे व्यक्तियों की औसत संख्या	---	---	---
5	उत्पादन का मूल्य (000रु० में)	---	---	---

नोट- जनपद में कोई औद्योगिक आस्थान पंजीकृत अभिलेख नहीं है।

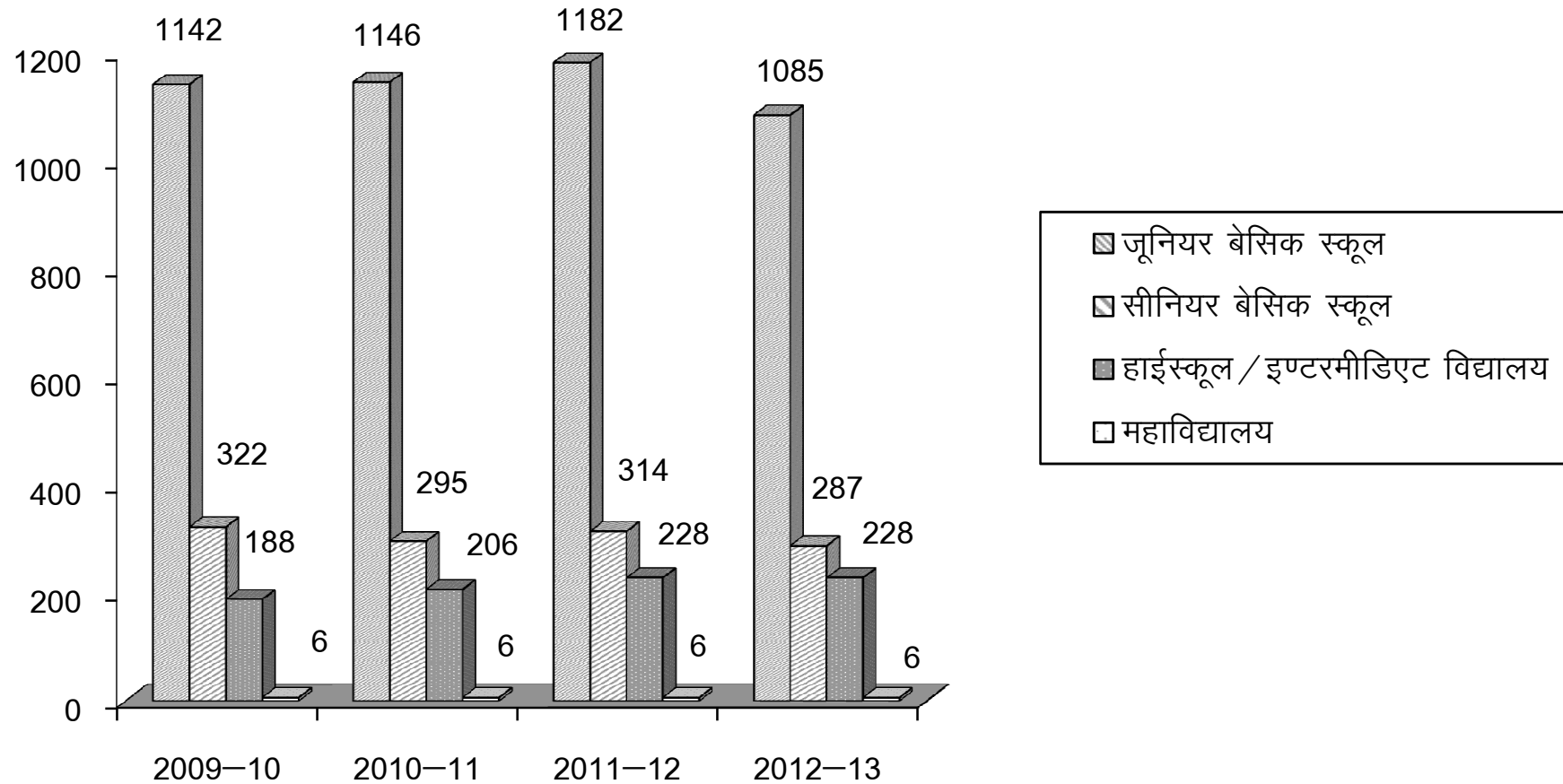
VII-सामान्य शिक्षा एवं समाज शिक्षा

तालिका-38

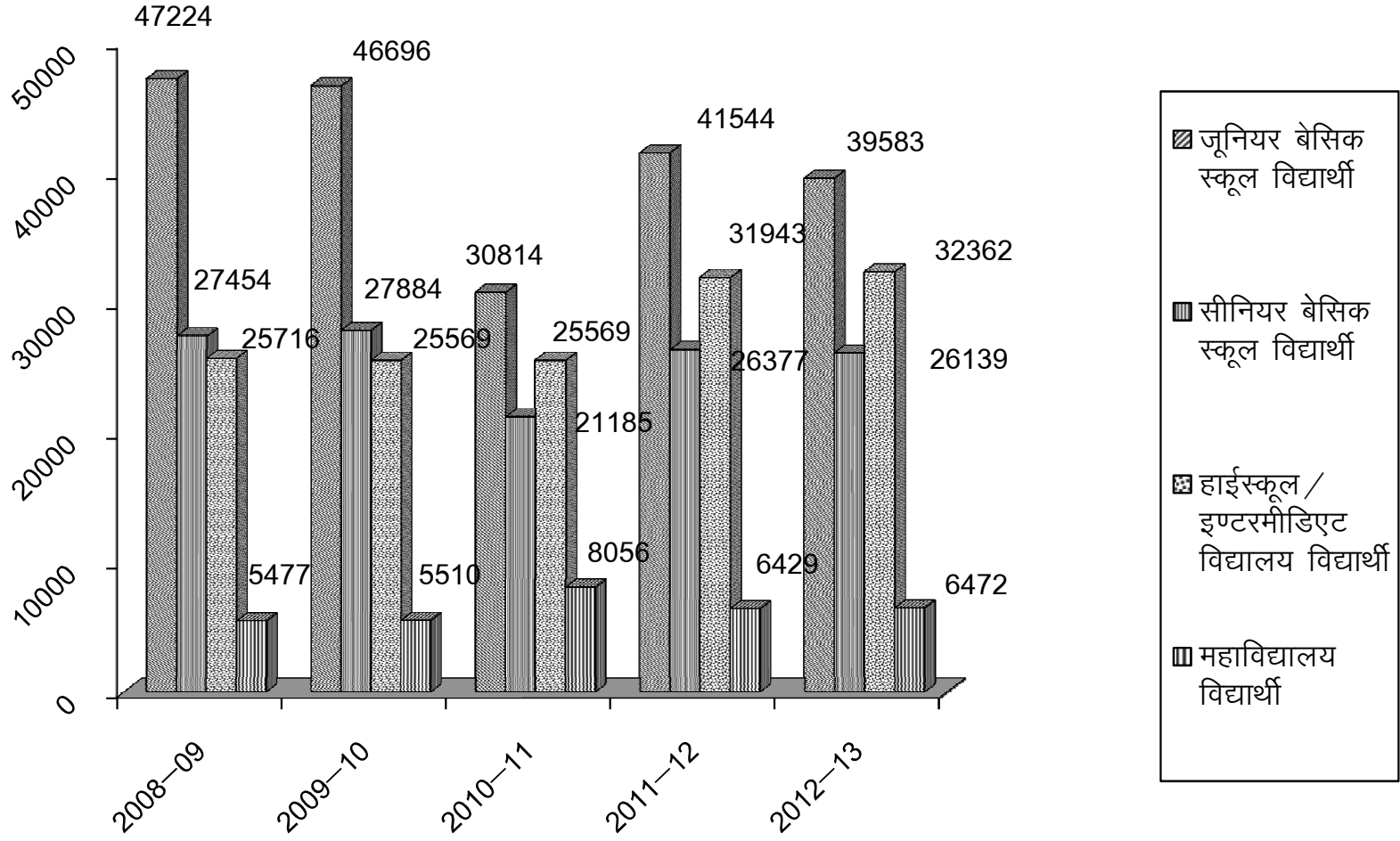
जनपद में विकासखण्डवार मान्यता प्राप्त शिक्षण संस्थाओं की संख्या

वर्ष / विकासखण्ड	जूनियर बेसिक स्कूल	सीनियर बेसिक स्कूल		हायर सेकेण्ड्री स्कूल		महाविद्यालय		स्नातकोत्तर महाविद्यालय	
		कुल	बालिका	कुल	बालिका	कुल	बालिका	कुल	बालिका
1	2	3	4	5	6	7	8	9	10
2010-11	1146	295	26	206	12	4	0	2	0
2011-12	1182	314	26	228	12	4	0	2	0
2012-13	1085	287	17	228	12	4	0	2	0
विकासखण्डवार 2012-13									
जोशीमठ	96	26	1	17	0	0	0	0	0
कर्णप्रयाग	154	38	2	32	1	0	0	0	0
दशोली	126	29	0	23	0	0	0	0	0
घाट	103	20	0	18	1	0	0	0	0
नारायणबगड	91	23	4	23	1	0	0	0	0
गैरसैण	138	50	1	33	1	0	0	0	0
थराली	102	29	1	21	1	1	0	0	0
देवाल	87	23	2	17	1	0	0	0	0
पोखरी	116	36	0	20	1	0	0	0	0
योग ग्रामीण	1013	274	11	204	7	1	0	0	0
नगरीय	72	13	6	24	5	3	0	2	0
योग जनपद	1085	287	17	228	12	4	0	2	0

जनपद में शैक्षिक संस्थाओं की कुल संख्या



जनपद में कुल छात्रों की संख्या



तालिका-39
जनपद में विकासखण्डवार मान्यता शिक्षा संस्थाओं से स्तरवार विद्यार्थी संख्या

वर्ष / विकासखण्ड	कक्षा 1 से 5 तक				कक्षा 6 से 8 तक	
	छात्र		छात्राये		छात्र	
	कुल	अनु0जाति / जनजाति	कुल	अनु0जाति / जनजाति	कुल	अनु0जाति / जनजाति
1	2	3	4	5	6	7
2010-11	14591	5123	16223	5691	10022	3218
2011-12	21229	5959	20315	5699	13216	3612
2012-13	20286	5577	19297	5442	12893	3564
विकासखण्डवार 2012-13						
जोशीमठ	1442	471	1351	422	806	226
कर्णप्रयाग	2071	558	1890	535	1249	371
दशोली	1937	725	1931	637	1262	516
घाट	2065	603	2120	635	1377	370
नारायणबगड	1573	443	1536	470	1005	289
गैरसैण	3544	613	3588	612	2301	367
थराली	1834	499	1725	458	1215	331
देवाल	1262	383	1209	376	831	238
पोखरी	1716	536	1680	591	1040	356
योग ग्रामीण	17444	4831	17030	4736	11086	3064
नगरीय	2842	746	2267	706	1807	500
योग जनपद	20286	5577	19297	5442	12893	3564

तालिका-39 क्रमशः

39 / 2

वर्ष / विकासखण्ड	कक्षा 6 से 8 तक		कक्षा 9 से 12 तक			
	छात्राये		छात्र		छात्राये	
	कुल	अनु0जाति / जनजाति	कुल	अनु0जाति / जनजाति	कुल	अनु0जाति / जनजाति
1	8	9	10	11	12	13
2010--11	11163	3340	13624	3081	11945	2333
2011-12	13161	3566	16860	4003	15083	3239
2012-13	13246	3615	17110	4208	15252	3325
विकासखण्डवार 2012-13						
जोशीमठ	1098	257	651	170	643	197
कर्णप्रयाग	1321	351	1841	417	1692	347
दशोली	1209	427	1970	571	1337	453
घाट	1478	417	1546	345	1444	243
नारायणबगड	1053	298	1240	397	1360	267
गैरसैण	2423	394	2935	417	2666	353
थराली	1226	343	1581	396	1467	313
देवाल	903	292	885	247	1049	209
पोखरी	1124	363	1231	383	1150	231
योग ग्रामीण	11835	3142	13880	3343	12808	2613
नगरीय	1411	473	3230	865	2444	712
योग जनपद	13246	3615	17110	4208	15252	3325

तालिका-39 क्रमशः

39 / 3

वर्ष / विकासखण्ड	डिग्री कक्षा में				स्नातकोत्तर कक्षा में			
	छात्र		छात्रायें		छात्र		छात्रायें	
	कुल	अनु0जाति /जनजाति	कुल	अनु0जाति/ जनजाति	कुल	अनु0जाति/ जनजाति	कुल	अनु0जाति/ जनजाति
1	14	15	16	17	18	19	20	21
2010-11	2312	2530	5122	5049	258	109	364	111
2011-12	2196	549	2683	604	1157	337	393	354
2012-13	2490	702	3316	762	244	87	422	57
विकासखण्डवार 2012-13								
जोशीमठ	0	0	0	0	0	0	0	0
कर्णप्रयाग	0	0	0	0	0	0	0	0
दशोली	0	0	0	0	0	0	0	0
घाट	0	0	0	0	0	0	0	0
नारायणबगड	0	0	0	0	0	0	0	0
गैरसैण	0	0	0	0	0	0	0	0
थराली	211	49	260	41	0	0	0	0
देवाल	0	0	0	0	0	0	0	0
पोखरी	0	0	0	0	0	0	0	0
योग ग्रामीण	211	49	260	41	0	0	0	0
नगरीय	2279	653	3056	721	244	87	422	57
योग जनपद	2490	702	3316	762	244	87	422	57

तालिका-40

जनपद में विकासखण्डवार मान्यता प्राप्त शिक्षा संस्थाओं में शिक्षक संख्या

वर्ष / विकासखण्ड	जूनियर बेसिक स्कू0		सीनियर बेसिक स्कू0		हायर सेकेण्ड्री स्कू0	
	कुल	स्त्रियां	कुल	स्त्रियां	कुल	स्त्रियां
1	2	3	4	5	6	7
2010-11	2377	1280	1080	186	2136	332
2011-12	2017	1048	1815	385	2248	390
2012-13	1568	871	666	123	2270	393
विकासखण्डवार 2012-13						
जोशीमठ	154	99	70	8	124	18
कर्णप्रयाग	235	167	87	22	370	40
दशोली	205	158	77	23	252	38
घाट	146	52	50	9	131	18
नारायणबगड	107	48	49	4	222	33
गैरसैण	227	113	91	16	338	58
थराली	131	72	65	12	208	35
देवाल	126	40	39	6	92	9
पोखरी	174	81	103	4	188	34
योग ग्रामीण	1505	830	631	104	1925	283
नगरीय	63	41	35	19	345	110
योग जनपद	1568	871	666	123	2270	393

तालिका-40 क्रमशः

40 / 2

वर्ष / विकासखण्ड	महाविद्यालय		स्नातकोत्तर महाविद्यालय	
	कुल	स्त्रियां	कुल	स्त्रियां
1	2	3	4	5
2010-11	24	7	56	11
2011-12	24	7	38	9
2012-13	19	3	37	9
विकासखण्डवार 2012-13				
जोशीमठ	0	0	0	0
कर्णप्रयाग	0	0	0	0
दशोली	0	0	0	0
घाट	0	0	0	0
नारायणबगड	0	0	0	0
गैरसैण	0	0	0	0
थराली	7	0	0	0
देवाल	0	0	0	0
पोखरी	0	0	0	0
योग ग्रामीण	7	0	0	0
नगरीय	12	3	37	9
योग जनपद	19	3	37	9

तालिका-41

जनपद मे प्राविधिक शिक्षण संस्थान, औद्योगिक प्रशिक्षण संस्थान, शिक्षक प्रशिक्षण संस्थान तथा उनमें भर्ती

वर्ष / विकासखण्ड	प्राविधिक शिक्षण संस्थान (पॉलिटेक्निक)			औद्योगिक प्रशिक्षण संस्थान			शिक्षण प्रशिक्षण संस्थान		
	संख्या	सीटों की सं०	भर्ती	संख्या	सीटों की सं०	भर्ती	संख्या	सीटों की सं०	भर्ती
1	2	3	4	5	6	7	8	9	10
2010-11	2	200	180	8	448	353	1	13	13
2011-12	2	204	172	8	350	341	1	100	0
2012-13	2	242	240	8	500	467	1	100	0
विकासखण्डवार 2012-13									
जोशीमठ	0	0	0	1	114	100	0	0	0
कर्णप्रयाग	0	0	0	0	0	0	0	0	0
दशोली	0	0	0	0	0	0	0	0	0
घाट	0	0	0	1	16	16	0	0	0
नारायणबगड	0	0	0	1	16	16	0	0	0
गैरसैण	0	0	0	0	0	0	0	0	0
थराली	0	0	0	0	0	0	0	0	0
देवाल	0	0	0	1	75	70	0	0	0
पोखरी	0	0	0	0	0	0	0	0	0
योग ग्रामीण	0	0	0	4	221	202	0	0	0
नगरीय	2	242	240	4	279	265	1	100	0
योग जनपद	2	242	240	8	500	467	1	100	0

तालिका-42

जनपद में समाज शिक्षा तथा महिला एवं बाल कल्याण

क्र०सं०	मद	2010-11	2011-12	2012-13
1	2	3	4	5
1	अनौपचारिक शिक्षा केन्द्रों की संख्या	0	0	0
2	बालवाडी आंगनवाडी केन्द्रों की संख्या	586	863	1019
3	युवा संगठनों की संख्या	128	174	189
4	महिला मंगल दलों की संख्या	207	244	273

VIII-सार्वजनिक स्वास्थ्य एवं परिवार कल्याण

तालिका-43

जनपद में एलोपैथिक चिकित्सालय एवं औषधालय (संख्या)

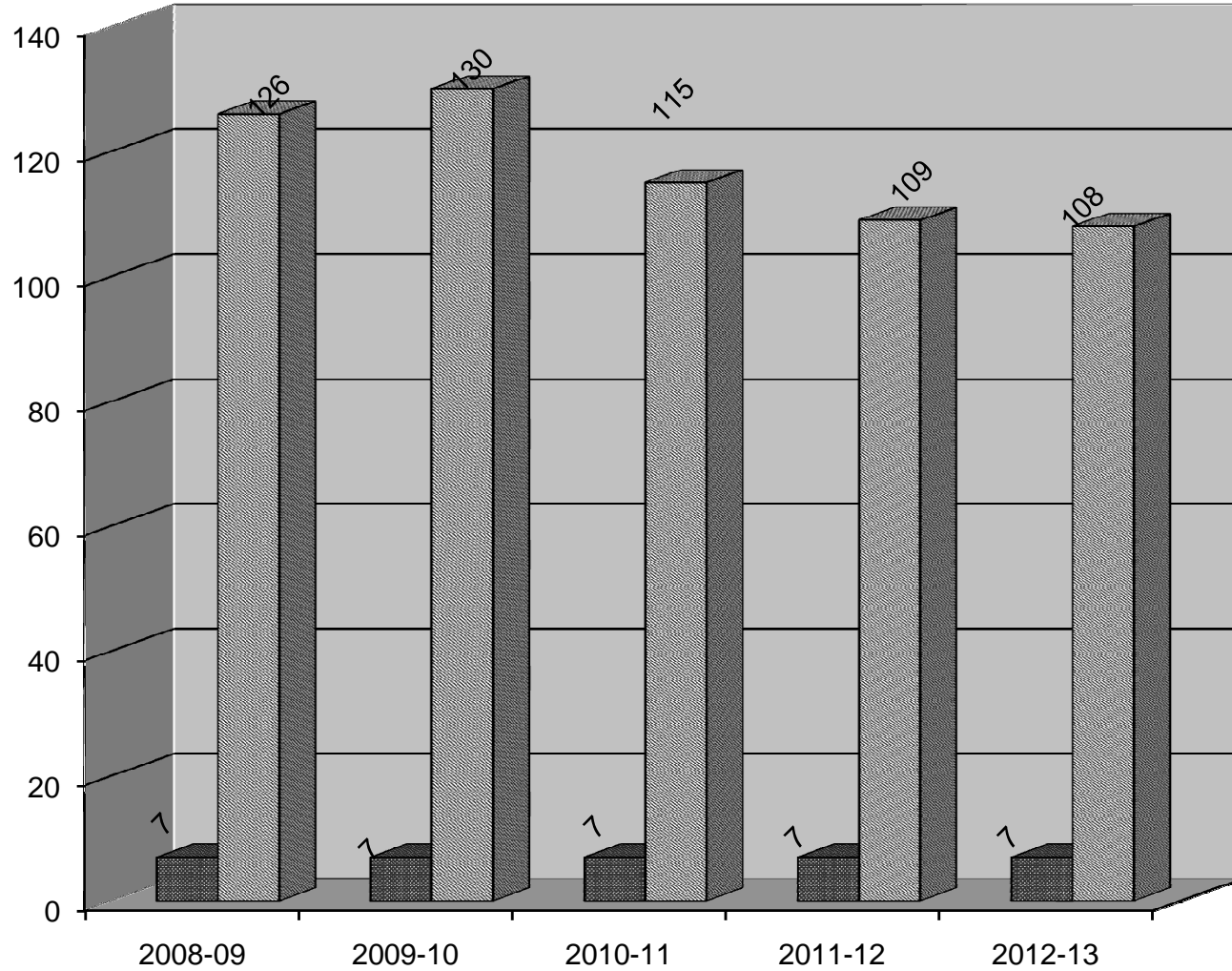
क्र०सं०	मद	2010-11	2011-12	2012-13
1	2	3	4	5
1	राजकीय सार्वजनिक	43	43	43
2	राजकीय विशेष	0	0	0
2.1	क्षय	1	1	1
2.2	कुष्ठ	0	0	0
2.3	संक्रामक रोग	0	0	0
3	स्थानीय निकाय	0	0	0
4	सहायता प्राप्त निजी	1	1	1
5	असहायता प्राप्त निजी	0	0	0
6	आर्थिक सहायता प्राप्त	0	0	0
योग		45	45	45

तालिका-44

जनपद में विकासखण्डवार एलोपैथिक चिकित्सा सेवा

वर्ष / विकासखण्ड	एलोपैथिक चिकित्सालय /औषधालय संख्या	प्राथमिक स्वास्थ्य केन्द्र संख्या	समस्त उपलब्ध शैय्याओं की संख्या	समस्त में कर्मचारी		
				डॉक्टर	पैरा मेडिकल	अन्य
1	2	3	4	5	6	7
2010-11	27	13	426	43	145	345
2011-12	27	13	426	44	126	327
2012-13	27	13	426	47	274	219
विकासखण्डवार 2012-13						
जोशीमठ	5	1	24	2	21	16
कर्णप्रयाग	4	1	20	3	24	7
दशोली	1	1	8	4	24	9
घाट	3	2	20	3	15	12
नारायणबगड	0	2	8	1	18	8
गैरसैण	1	2	16	1	12	9
थराली	4	1	50	2	27	21
देवाल	2	1	12	2	13	7
पोखरी	0	0	0	0	0	0
योग ग्रामीण	20	11	158	18	154	89
नगरीय	7	2	268	29	120	130
योग जनपद	27	13	426	47	274	219

प्रतिलाख जनसंख्या पर एलोपैथिक चिकित्सालय, औषधालय एवं शैयाओं की संख्या



- चिकित्सालय एवं औषधालय
- शैयायें

तालिका-45

जनपद में विकासखण्डवार आयुर्वेदिक, यूनानी और होम्योपैथिक चिकित्सा सेवा (संख्या)

वर्ष / विकासखण्ड	आयुर्वेदिक			यूनानी			होम्योपैथिक		
	चिकित्सालय एवं औषधालय	उपलब्ध शैय्याओं की संख्या	डॉक्टरों की संख्या	चिकित्सालय एवं औषधालय	उपलब्ध शैय्याओं की संख्या	डॉक्टरों की संख्या	चिकित्सालय एवं औषधालय	उपलब्ध शैय्याओं की संख्या	डॉक्टरों की संख्या
1	2	3	4	5	6	7	8	9	10
2010-11	61	236	30	0	0	0	7	0	5
2011-12	61	236	30	0	0	0	8	4	8
2012-13	62	248	26	0	0	0	8	4	7
विकासखण्डवार 2012-13									
जोशीमठ	6	24	4	0	0	0	1	0	1
कर्णप्रयाग	8	32	4	0	0	0	0	0	0
दशोली	10	40	8	0	0	0	1	4	1
घाट	6	24	2	0	0	0	1	0	1
नारायणबगड	9	36	1	0	0	0	0	0	0
गैरसैण	8	32	2	0	0	0	1	0	0
थराली	2	8	1	0	0	0	1	0	1
देवाल	5	20	1	0	0	0	0	0	0
पोखरी	5	20	0	0	0	0	0	0	0
योग ग्रामीण	59	236	23	0	0	0	5	4	4
नगरीय	3	12	3	0	0	0	3	0	3
योग जनपद	62	248	26	0	0	0	8	4	7

तालिका-46

जनपद में विकासखण्डवार सामुदायिक स्वास्थ्य केन्द्र तथा परिवार एवं मातृ शिशु कल्याण केन्द्र/उपकेन्द्र

वर्ष / विकासखण्ड	सामुदायिक स्वास्थ्य केन्द्र संख्या	परिवार एवं मातृशिशु कल्याण केन्द्र	परिवार एवं मातृशिशु कल्याण उपकेन्द्र
1	2	3	4
2010-11	5	7	110
2011-12	5	7	110
2012-13	5	15	110
विकासखण्डवार 2012-13			
जोशीमठ	0	0	16
कर्णप्रयाग	0	0	17
दशोली	0	0	13
घाट	0	2	10
नारायणबगड	0	2	10
गैरसैण	1	2	16
थराली	1	2	9
देवाल	0	0	7
पोखरी	1	2	11
योग ग्रामीण	3	10	109
नगरीय	2	5	1
योग जनपद	5	15	110

IX-विद्युत

तालिका-47

जनपद में विभिन्न कार्यों में विद्युत उपभोग (हजार किलोवाट घण्टा)

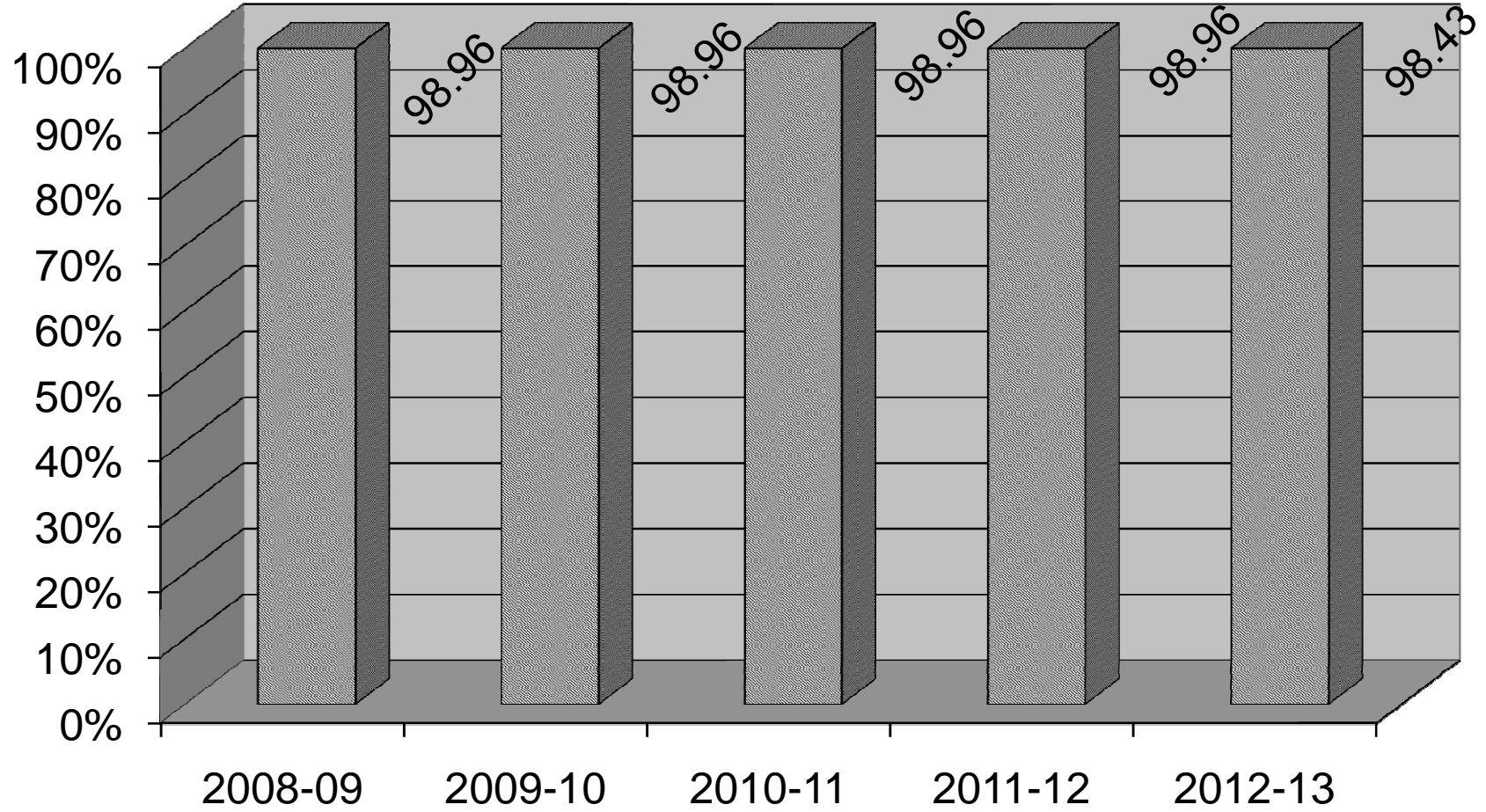
क्र०सं०	मद	2010-11	2011-12	2012-13
1	2	3	4	5
1	घरेलू प्रकाश एवं लघु विद्युत शक्ति	35026	42888	39300
2	वाणिज्यिक प्रकाश एवं लघु विद्युत शक्ति	37058	37086	34536
3	औधौगिक विद्युत शक्ति	546	537	521
4	सार्वजनिक प्रकाश व्यवस्था	458	458	515
5	रेल / टेक्शन	--	--	--
6	कृषि विद्युत शक्ति	1491	731	336
7	सार्वजनिक जलकल एवं मल प्रवाहर उर्ध्वन व्यवस्था / अन्य	--	--	--
	योग	74579	81700	75208

तालिका-48

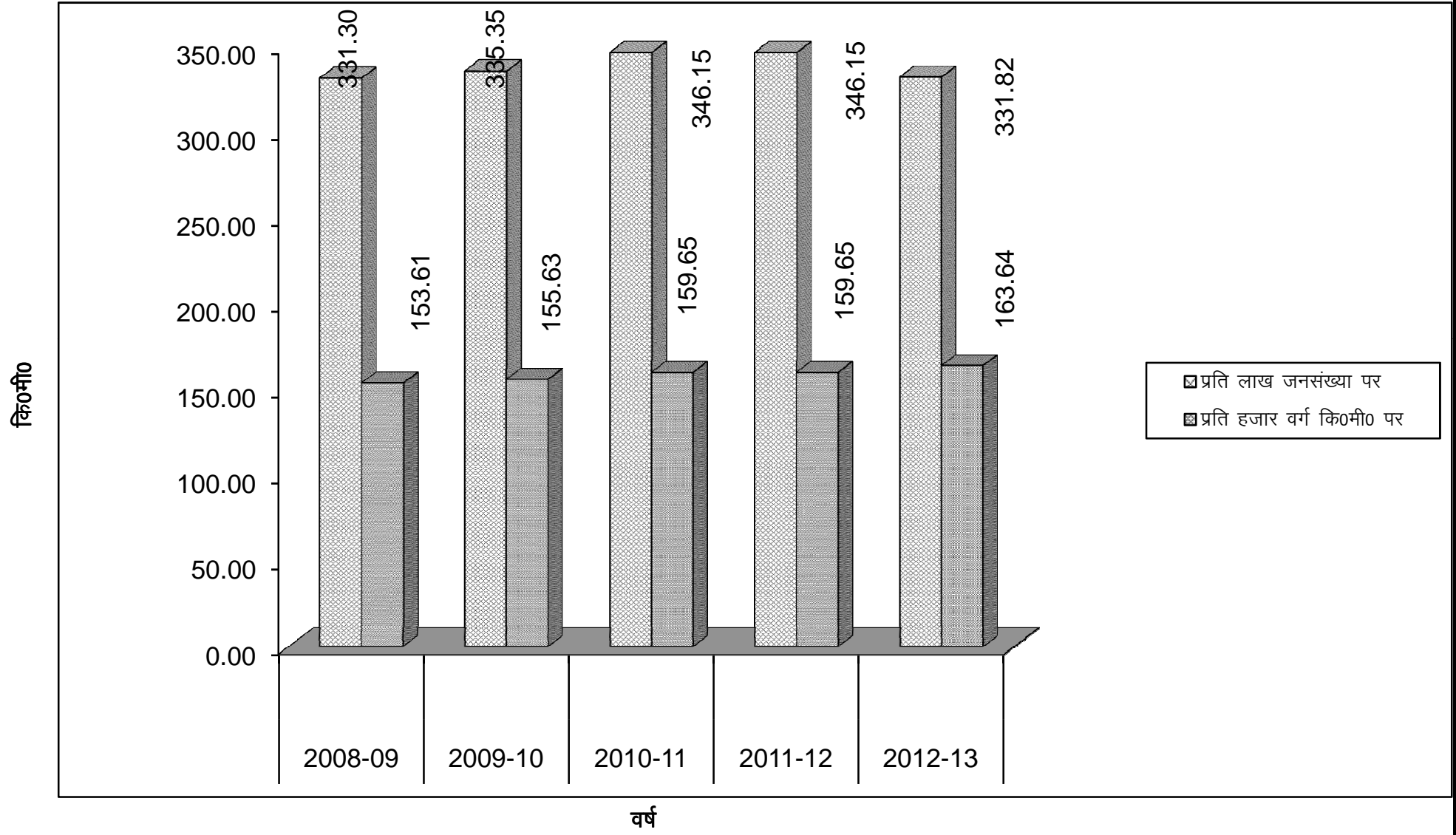
जनपद में विकास खण्डवार विद्युतीकरण ग्राम, नगर एवं अनुसूचित जाति बस्तियां

वर्ष / विकासखण्ड	विद्युतीकृत ग्राम	विद्युतीकरण अनु०जाति बस्तियों की संख्या	विद्युतीकरण असेवित अनु०जाति बस्तियों की संख्या	उर्जीकृत / निजी नलकूप / पम्प सेटों की संख्या
1	2	3	4	5
2010-11	1142	855	275	0
2011-12	1142	855	275	0
2012-13	1127	855	275	0
विकासखण्डवार 2012-13				
जोशीमठ	89	47	38	0
कर्णप्रयाग	205	171	21	0
दशोली	111	94	14	0
घाट	88	53	35	0
नारायणबगड	146	110	42	0
गैरसैण	202	138	77	0
थराली	90	88	3	0
देवाल	71	48	22	0
पोखरी	124	106	23	0
योग ग्रामीण	1126	855	275	0
वन	1	0	0	0
नगरीय	0	0	0	0
योग जनपद	1127	855	275	0

विद्युतीकृत ग्रामों का कुल आबाद ग्रामों से प्रतिशत



कुल पक्की सड़कों की लम्बाई



X-परिवहन एवं संचार

तालिका-49

जनपद में पक्की सड़कों की लम्बाई (कि०मी०)

क्र०सं०	मद	2010-11	2011-12	2012-13
1	2	3	4	5
1	लोक निर्माण विभाग के अन्तर्गत			
1.1	राष्ट्रीय राजमार्ग	--	--	--
1.2	प्रादेशिक राजमार्ग	210	210	213
1.3	मुख्य जिला सड़कें	194	194	204
1.4	अन्य जिला तथा ग्रामीण सड़कें	530	530	535
	योग	934	934	952
2	स्थानीय निकायों के अन्तर्गत			
2.1	जिला पंचायत	10	10	10
2.2	नगर निगम/न०पा०परि०/नगर पंचायत/केण्ट	10	10	17
	योग	20	20	27
3	अन्य विभागों के अन्तर्गत			
3.1	सिंचाई विभाग	--	--	--
3.2	गन्ना विभाग	--	--	--
3.3	वन विभाग	1	1	1
3.4	डी०जी०बी०आर०(कि०मी०)	314	314	314
3.5	अन्य विभाग	13	13	20
	योग	328	328	335
	योग	1282	1282	1314

तालिका-50

जनपद में विकासखण्डवार पक्की सड़कों की लम्बाई (कि०मी०)

वर्ष/ विकासखण्ड	पक्की सड़कों की लम्बाई		सब ऋतु योग्य सड़कों से जुड़े ग्रामों की संख्या (जनसंख्यावार)		
	कुल	लो०नि०वि०	1000 से कम वाले ग्राम	1000 से 1499 वाले ग्राम	1500 से अधिक वाले ग्राम
1	2	3	4	5	6
2010-11	1282	934	558	27	3
2011-12	1282	934	558	27	3
2012-13	1314	952	620	28	3
विकासखण्डवार 2012-13					
जोशीमठ	227	45	36	3	0
कर्णप्रयाग	220	189	127	0	0
दशोली	166	142	56	6	0
घाट	115	110	36	5	0
नारायणबगड	44	28	62	2	0
गैरसैण	220	217	128	4	1
थराली	76	44	62	3	2
देवाल	68	60	48	4	0
पोखरी	107	96	65	1	0
योग ग्रामीण	1243	931	620	28	3
नगरीय	71	21	0	0	0
योग जनपद	1314	952	620	28	3

तालिका-51

जनपद में विकासखण्डवार यातायात एवं संचार सेवायें (संख्या)

वर्ष / विकासखण्ड	डाकघर	तारघर / टेलीग्राफ / टेलीप्रिंटर	पी0सी0ओ0	टेलीफोन	रेलवे स्टेशन / हाल्ट	बस, टैक्सी, टैम्पो स्टेशन / स्टाप
1	2	3	4	5	6	7
2010-11	265	3	475	11507	0	239
2011-12	265	3	420	12699	0	239
2012-13	260	3	420	12699	0	239
विकासखण्डवार 2012-13						
जोशीमठ	39	0	40	1252	0	15
कर्णप्रयाग	44	0	78	2953	0	53
दशोली	25	0	11	218	0	36
घाट	25	0	71	2720	0	10
नारायणबगड	22	0	3	135	0	23
गैरसैण	29	0	40	587	0	46
थराली	19	0	8	344	0	18
देवाल	20	0	20	590	0	12
पोखरी	25	0	6	111	0	18
योग ग्रामीण	248	0	277	8910	0	231
नगरीय	12	3	143	3789	0	8
योग जनपद	260	3	420	12699	0	239

XI-संस्थागत वित्त

तालिका-52

जनपद में विकासखण्डवार अनुसूचित व्यवसायिक बैंक तथा ग्रामीण बैंक शाखाओं की संख्या

वर्ष / विकासखण्ड	राष्ट्रीयकृत बैंक शाखायें	क्षेत्रीय ग्रामीण बैंक शाखायें	अन्य गैर राष्ट्रीयकृत बैंक शाखायें
1	2	3	4
2010-11	34	30	2
2011-12	40	30	2
2012-13	42	33	2
विकासखण्डवार 2012-13			
जोशीमठ	1	2	0
कर्णप्रयाग	3	1	0
दशोली	2	3	0
घाट	1	1	0
नारायणबगड	2	3	0
गैरसैण	3	2	0
थराली	4	2	0
देवाल	1	2	0
पोखरी	1	2	0
योग ग्रामीण	18	18	0
नगरीय	24	15	2
योग जनपद	42	33	2

तालिका-53

जनपद में व्यवसायिक बैंकों में जमा धनराशि एवं ऋण वितरण (हजार ₹)

क्र०सं०	मद	2010-11	2011-12	2012-13
1	2	3	4	5
1	जमा धनराशि	6904800	31312500	14482200
2	कुल ऋण वितरण	1964200	3864800	4271100
3	जमा धनराशि में ऋण वितरण का प्रतिशत	28.45	29.00	29.49
4	प्राथमिकता क्षेत्र में ऋण वितरण			
4.1	कृषि तथा कृषि सम्बन्धित कार्य	3012110	3037000	153700
4.2	लघु उद्योग	3002020	2712500	58100
4.3	अन्य	11320230	4270300	1704200
	योग (4.1-4.3)	17334360	10019800	1916000

XII-जल सम्पूर्ति

तालिका-54

जनपद में विकासखण्डवार ग्रामों में पेयजल सुविधा की स्थिति

वर्ष / विकासखण्ड	नल / हैण्डपम्प इण्डिया मार्क-2 लगाकर जल सम्पूर्ति के अन्तर्गत ग्रामों की संख्या			सामान्य प्रयोग में लाये जा रहे स्रोतों के अनुसार ग्रामों की संख्या		
	पूर्णतः आच्छादित	आंशिक आच्छादित	लाभान्वित जनसंख्या	कुआँ	हैण्डपम्प	नल हैण्डपम्प / इण्डिया मार्क-2 द्वारा पेयजल सुविधा
1	2	3	4	5	6	7
2010-11	1154	0	345543	0	0	0
2011-12	1154	0	345543	0	0	0
2012-13	1133	0	320043	0	0	1133
विकासखण्डवार 2012-13						
जोशीमठ	90	0	29053	0	0	90
कर्णप्रयाग	205	0	38816	0	0	205
दशोली	112	0	39475	0	0	112
घाट	89	0	37408	0	0	89
नारायणबगड	146	0	30919	0	0	146
गैरसैण	204	0	55274	0	0	204
थराली	92	0	34124	0	0	92
देवाल	71	0	23925	0	0	71
पोखरी	124	0	31049	0	0	124
योग ग्रामीण	1133	0	320043	0	0	1133
नगरीय	--	--	--	--	--	--
योग जनपद	1133	0	320043	0	0	1133

तालिका-54 क्रमशः

54 / 2

वर्ष/ विकासखण्ड	सामान्य प्रयोग में लाये जा रहे श्रोतों के अनुसार ग्रामों की संख्या			नल/हैण्डपम्प इण्डिया मार्क-2 द्वारा पेयजल पूर्ति से असेवित अनु0जा0 बस्तियों की संख्या	पेयजल सुविधा हेतु अभावग्रस्त ग्रामों की संख्या (जल निगम से)
	डिग्गी	अन्य	योग		
1	8	9	10	11	12
2010-11	0	0	1154	0	0
2011-12	0	0	1154	0	0
2012-13	0	0	1133	14	45
विकासखण्डवार 2012-13					
जोशीमठ	0	0	90	0	3
कर्णप्रयाग	0	0	205	7	8
दशोली	0	0	112	0	6
घाट	0	0	89	3	3
नारायणबगड	0	0	146	3	10
गैरसैण	0	0	204	1	3
थराली	0	0	92	0	5
देवाल	0	0	71	0	5
पोखरी	0	0	124	0	2
योग ग्रामीण	0	0	1133	14	45
नगरीय	--	--	--	0	0
योग जनपद	0	0	1133	14	45

नोट:- जनपद में नगर पंचायत पोखरी एवं गैरसैण बनने के कारण कुल ग्रामों की संख्या में कमी हुयी है।

XIII-पंचायतराज

तालिका-55

जनपद में विकासखण्डवार ग्राम पंचायत, ग्रामसभा एवं पंचायत घर

वर्ष/ विकासखण्ड	न्याय पंचायत की संख्या	ग्राम पंचायत की संख्या	पंचायत घर संख्या
1	2	3	4
2010-11	39	601	451
2011-12	39	601	437
2012-13	39	602	527
विकासखण्डवार 2012-13			
जोशीमठ	5	55	52
कर्णप्रयाग	6	95	87
दशोली	4	66	53
घाट	4	54	52
नारायणबगड	4	73	62
गैरसैण	6	91	58
थराली	2	53	44
देवाल	3	44	43
पोखरी	5	71	76
योग ग्रामीण	39	602	527
नगरीय	--	--	--
योग जनपद	39	602	527

तालिका-56

ग्राम पंचायत की आय

क्र०सं०	मद	आय (रु० में)		
		2010-11	2011-12	2012-13
1	2	3	4	5
1	ग्राम पंचायत की आय			
1.1	करों से	146000	147000	147000
1.2	राज्य सरकार के अनुदान से	1060000	15198000	85564417
1.3	क्षेत्र पंचायत/जिला पंचायत के विशिष्ट कार्यक्रमों के लिये प्राप्त धनराशि	27000000	2700000	29744000
1.4	निर्माण की गई सम्पत्ति से	53000	52000	150000
1.5	अन्य स्रोतों से	1646000	10700000	13960000
	योग	29905000	28797000	129565417

XIV-भाव

तालिका-57

जनपद में माहवार ग्रामीण फुटकर भाव वर्ष - 2013

जनपद में माहवार ग्रामीण फुटकर भाव वर्ष 2013 वर्ष/माह	गेहूँ (प्रति किग्रा०)	चावल (प्रति किग्रा०)	मक्का (प्रति किग्रा०)	ज्वार (प्रति किग्रा०)	बाजरा (प्रति किग्रा०)	अरहर (प्रति किग्रा०)	चना (प्रति किग्रा०)
1	2	3	4	5	6	7	8
जनवरी	16.00	23.00	--	--	--	75.00	58.00
फरवरी	16.00	23.00	--	--	--	77.00	60.00
मार्च	16.00	22.25	--	--	--	75.00	57.50
अप्रैल	17.00	22.25	--	--	--	73.75	55.00
मई	17.00	21.80	--	--	--	75.20	54.80
जून	17.00	22.00	--	--	--	75.20	54.60
जुलाई	17.00	22.00	--	--	--	75.20	54.60
अगस्त	17.00	22.40	--	--	--	75.20	55.60
सितम्बर	17.00	25.40	--	--	--	75.20	54.60
अक्टूबर	17.00	24.80	--	--	--	76.20	52.60
नवम्बर	17.00	24.80	--	--	--	76.20	52.60
दिसम्बर	17.00	22.80	--	--	--	77.20	52.60
वार्षिक औसत	16.75	23.04	0.00	0.00	0.00	75.53	55.21

तालिका-57 क्रमशः

57 / 2

वर्ष / माह 2013	मूँग (प्रति किग्रा०)	उर्द (प्रति किग्रा०)	गुड़ (प्रति किग्रा०)	चीनी (प्रति किग्रा०)	प्याज (प्रति किग्रा०)	आलू (प्रति किग्रा०)	दूध (प्रति किग्रा०)
1	9	10	11	12	13	14	15
जनवरी	76.00	61.20	40.00	40.40	26.00	17.00	30.00
फरवरी	75.00	62.20	39.80	40.40	33.00	18.00	30.00
मार्च	72.50	61.50	41.00	41.00	28.75	15.50	30.00
अप्रैल	73.75	59.00	41.00	40.00	26.25	15.50	30.00
मई	81.00	59.20	40.00	39.60	28.00	15.40	30.00
जून	81.00	59.20	40.00	39.20	28.00	15.40	30.00
जलाई	81.00	59.20	39.00	39.20	28.00	17.40	30.00
अगस्त	81.00	59.20	38.60	39.00	34.00	19.00	30.00
सितम्बर	79.00	59.20	39.60	39.00	60.00	19.00	30.00
अक्टूबर	80.00	61.20	39.60	39.40	72.00	21.00	30.00
नवम्बर	80.00	61.20	39.60	39.40	76.00	21.00	30.00
दिसम्बर	80.00	62.20	38.00	37.80	58.00	21.00	30.00
वार्षिक औसत	78.35	60.38	39.68	39.53	41.50	17.93	30.00

तालिका-57 क्रमशः

57 / 3

वर्ष / माह 2013	देशी घी (प्रति किग्रा०)	सरसों का तेल (प्रति किग्रा०)	वनस्पति घी (प्रति किग्रा०)	माँस बकरा (प्रति किग्रा०)	अण्डा (प्रत्येक)	जलाने की लकड़ी (प्रति कुन्तल)
1	16	17	18	19	20	21
जनवरी	336.00	109.00	95.00	264.00	5.00	200.00
फरवरी	336.00	107.00	95.00	268.00	5.00	200.00
मार्च	330.00	103.75	95.00	270.00	5.00	200.00
अप्रैल	330.00	103.75	92.50	270.00	5.00	200.00
मई	344.00	104.00	87.00	280.00	4.80	200.00
जून	344.00	104.00	87.50	280.00	4.80	200.00
जलाई	344.00	104.00	90.00	280.00	4.80	200.00
अगस्त	344.00	104.00	90.00	280.00	4.80	200.00
सितम्बर	344.00	104.00	90.00	280.00	4.80	200.00
अक्टूबर	364.00	102.00	90.00	280.00	4.80	200.00
नवम्बर	364.00	102.00	90.00	280.00	4.80	200.00
दिसम्बर	354.00	106.00	90.00	272.00	5.00	200.00
वार्षिक औसत	344.50	104.46	91.00	275.33	4.88	200.00

जनपद में माहवार जिला केन्द्र के नगरीय फुटकर भाव वर्ष 2013

वर्ष / माह 2013	गेहूँ (प्रति किग्रा0)	चना (प्रति किग्रा0)	चावल (प्रति किग्रा0)	अरहर (प्रति किग्रा0)	मूंग (प्रति किग्रा0)	उरद (प्रति किग्रा0)
1	2	3	4	5	6	7
जनवरी	16.00	70.00	24.00	75.00	70.00	80.00
फरवरी	16.00	70.00	24.00	80.00	70.00	90.00
मार्च	16.00	65.00	24.00	70.00	70.00	70.00
अप्रैल	16.00	65.00	26.00	70.00	70.00	70.00
मई	16.00	65.00	26.00	70.00	70.00	70.00
जून	16.00	60.00	26.00	70.00	90.00	70.00
जुलाई	16.00	60.00	26.00	70.00	90.00	70.00
अगस्त	16.00	60.00	28.00	80.00	90.00	76.00
सितम्बर	16.00	60.00	28.00	85.00	90.00	80.00
अक्टूबर	16.00	60.00	28.00	85.00	90.00	80.00
नवम्बर	16.00	60.00	28.00	85.00	90.00	80.00
दिसम्बर	16.00	60.00	28.00	75.00	95.00	70.00
वार्षिक औसत	16.00	62.92	26.33	76.25	82.08	75.50

58 / 2

तालिका-58 क्रमशः

वर्ष / माह 2012	प्याज (प्रति किग्रा0)	आलू (प्रति किग्रा0)	सरसों का तेल (प्रति किग्रा0)	माँस (प्रति किग्रा0)	मछली (प्रति किग्रा0)	अण्डा (प्रत्येक)
1	8	9	10	11	12	13
जनवरी	20.00	15.00	100.00	280.00	--	5.00
फरवरी	30.00	15.00	100.00	280.00	--	5.00
मार्च	30.00	15.00	100.00	280.00	--	5.00
अप्रैल	30.00	15.00	100.00	280.00	--	5.00
मई	25.00	20.00	100.00	280.00	--	4.00
जून	25.00	20.00	90.00	280.00	--	4.00
जुलाई	30.00	20.00	90.00	280.00	--	4.00
अगस्त	40.00	20.00	90.00	280.00	--	5.00
सितम्बर	60.00	20.00	95.00	280.00	--	5.00
अक्टूबर	70.00	20.00	100.00	280.00	--	5.00
नवम्बर	70.00	20.00	100.00	280.00	--	5.00
दिसम्बर	40.00	20.00	95.00	300.00	--	5.00
वार्षिक औसत	39.17	18.33	96.67	281.67	--	4.75

तालिका-58 क्रमशः

वर्ष / माह 2012	गुड़ (प्रति किग्रा0)	चीनी (प्रति किग्रा0)	लकड़ी (प्रति कुन्तल)	वनस्पति घी (प्रति किग्रा0)	दूध (प्रति किग्रा0)
1	14	15	16	17	18
जनवरी	35.00	38.00	--	80.00	30.00
फरवरी	35.00	38.00	--	85.00	30.00
मार्च	35.00	37.00	--	85.00	30.00
अप्रैल	35.00	36.00	--	85.00	30.00
मई	35.00	36.00	--	90.00	30.00
जून	35.00	36.00	--	80.00	30.00
जुलाई	35.00	36.00	--	80.00	30.00
अगस्त	35.00	36.00	--	80.00	30.00
सितम्बर	35.00	36.00	--	80.00	30.00
अक्टूबर	35.00	36.00	--	80.00	30.00
नवम्बर	35.00	36.00	--	80.00	30.00
दिसम्बर	35.00	35.00	--	70.00	30.00
वार्षिक औसत	35.00	36.33	--	81.25	30.00

XV-विविध

तालिका-59

31 मार्च 2013 की स्थिति के अनुसार कर्मचारियों की संख्या

क्रमांक	कर्मचारी श्रेणी	कर्मचारियों की कुल संख्या			
		नियमित	अंशकालिक	कन्टिजेन्सी / संविदा	योग
1	2	3	4	5	6
1	प्रथम श्रेणी (शिक्षकों सहित)	80	0	35	115
2	द्वितीय श्रेणी (शिक्षकों सहित)	237	2	53	292
3	तृतीय श्रेणी (शिक्षकों सहित)	9159	8	861	10028
4	चतुर्थ श्रेणी	2760	439	292	3491
	योग	12236	449	1241	13926
5	केवल शिक्षक / शिक्षिकाएँ	4204	5	358	4567

तालिका-60

जनपद में सेवायोजन कार्यालय द्वारा किया गया कार्य

क्र० सं०	मद	2010-11	2011-12	2012-13
1	2	3	4	5
1	सेवायोजन कार्यालयों की संख्या	1	1	1
2	जीवित पंजिका पर अभ्यर्थियों की संख्या	27811	31524	34462
3	वर्ष में पंजीकृत अभ्यर्थियों की संख्या	9655	10653	9164
4	सूचित रिक्तियों की संख्या	81	46	36
5	वर्ष में कार्य पर लगाये गये व्यक्तियों की संख्या	78	46	39

तालिका-61
आर्थिक गणना 2005

क्र०सं०	मद	ग्रामीण	नगरीय	योग
1	2	3	4	5
1	उद्यमों की संख्या			
1.1	कृषि	1115	97	1212
1.2	अकृषि	11282	3441	14723
1.3	योग	12397	3538	15935
2	संस्थानों की संख्या जिनमें सामान्यतया भाड़े पर व्यक्ति कार्यरत हैं (कृषि+आकृति)	--	--	--
3	स्वकार्य उद्यमों की संख्या (कृषि+आकृति)	--	--	--
4	उद्यमों में सामान्यतया कार्यरत व्यक्ति (अवैतनिक तथा भाड़े पर कार्यरत)			
4.1	पुरुष	17085	9083	26168
4.2	स्त्री	2662	966	3628
4.3	योग	19747	10049	29796
5	भाड़े पर सामान्यतया कार्यरत व्यक्ति			
5.1	पुरुष	6424	6015	12439
5.2	स्त्री	1614	697	2311
5.3	योग	8038	6712	14750

तालिका-62

अनुसूचित जाति एवं जनजाति के छात्रों की छात्रवृत्तियां (संख्या)

वर्ष / विकासखण्ड	सामान्य शिक्षा के लिये दी गई छात्रवृत्तियां	व्यवसायिक शिक्षा के लिये दी गई छात्रवृत्तियां
1	2	3
2010-11	26084	278
2011-12	28797	355
2012-13	24056	117
विकासखण्डवार 2012-13		
जोशीमठ	2569	0
कर्णप्रयाग	3034	0
दशोली	5051	0
घाट	2607	0
नारायणबगड	2032	0
गैरसैण	2388	0
थराली	1857	0
देवाल	1690	0
पोखरी	2123	0
योग ग्रामीण	23351	0
नगरीय	705	117
योग जनपद	24056	117

XVI-नगरीय क्षेत्र में उपलब्ध सुविधायें

तालिका-63

जनपद के नगरीय क्षेत्रों में उपलब्ध सुविधाओं की संख्या वर्ष 2013नगर का नाम एवं वर्गन0नि0 / न0पा0प0 / न0पं0 / कैण्टो0बो0 / सेन्सस टाउन	सम्बन्धित तहसील	भौगोलिक क्षेत्रफल (वर्ग कि0मी0 2001)	जनसंख्या 2011 जनगणना के अनुसार			अनु0जा0 / जन जा0 संख्या (2011)
			कुल	पुरुष	स्त्री	
1	2	3	4	5	6	7
जोशीमठ न0पा0	जोशीमठ	11.94	16709	9988	6721	4054
कर्णप्रयाग न0पं0	कर्णप्रयाग	25.00	8297	4555	3742	1917
गौचर न0पं0	कर्णप्रयाग	15.00	8864	4707	4157	2287
बद्रीनाथ न0पं0	जोशीमठ	3.13	2438	2054	384	135
नन्दप्रयाग न0पं0	चमोली	2.16	1641	886	755	843
चमोली-गोपेश्वर न0पा0	चमोली	15.02	21447	11432	10015	5295
नगर पंचायत पोखरी	पोखरी	8.75	4819	2400	2419	1552
नगर पंचायत गैरसैण	गैरसैण	7.53	7138	3582	3556	1273
योग		88.53	71353	39604	31749	17356

तालिका-63 क्रमशः

63 / 2

नगर का नाम एवं वर्ग न0नि0 / न0पा0प0 / न0पं0 / कैण्टो0बो0 / सेन्सस टाउन	सम्बन्धित तहसील	साक्षरता का प्रतिशत (2011)	पुलिस स्टेशन	सस्ते गल्ले की दुकानों की संख्या	शीत गोदाम (संख्या)
1	2	8	9	10	11
जोशीमठ न0पा0	जोशीमठ	91.28	1	11	0
कर्णप्रयाग न0पं0	कर्णप्रयाग	91.78	1	9	0
गौचर न0पं0	कर्णप्रयाग	90.14	0	4	0
बद्रीनाथ न0पं0	जोशीमठ	95.57	1	1	0
नन्दप्रयाग न0पं0	चमोली	87.05	0	2	0
चमोली-गोपेश्वर न0पा0	चमोली	93.31	2	27	0
नगर पंचायत पोखरी	पोखरी	86.57	1	7	0
नगर पंचायत गैरसैण	गैरसैण	87.27	0	12	0
योग		91.17	6	73	0

तालिका-63 क्रमशः

63 / 3

नगर का नाम एवं वर्ग न0नि0 / न0पा0प0 / न0पं0 / कैण्टो0बो0 / सेन्सस टाउन	सम्बन्धित तहसील	बीज गोदाम / उर्वरक भण्डार	कृषि सेवा केन्द्र	पशु चिकित्सालय एवं पशु पालन केन्द्र (संख्या)	कृत्रिम गर्भाधान केन्द्र / उपकेन्द्र
1	2	12	13	14	15
जोशीमठ न0पा0	जोशीमठ	1	0	1	2
कर्णप्रयाग न0पं0	कर्णप्रयाग	0	0	2	1
गौचर न0पं0	कर्णप्रयाग	0	0	1	1
बद्रीनाथ न0पं0	जोशीमठ	0	0	0	0
नन्दप्रयाग न0पं0	चमोली	0	0	1	1
चमोली-गोपेश्वर न0पा0	चमोली	2	0	1	3
नगर पंचायत पोखरी	पोखरी	0	0	1	1
नगर पंचायत गैरसैण	गैरसैण	0	0	1	1
योग		3	0	8	10

तालिका-63 क्रमशः

63/4

नगर का नाम एवं वर्ग न0नि0/न0पा0प0/न0पं0 कैण्टो0बो0/सेन्सस टाउन	सम्बन्धित तहसील	क्रय/विक्रय सहकारी समितियां	मान्टेसरी/नर्सरी स्कूल (शिक्षा विभाग द्वारा पंजीकृत)	जूनियर बेसिक स्कूल	सीनियर बेसिक स्कूल
1	2	16	17	18	19
जोशीमठ न0पा0	जोशीमठ	0	8	12	5
कर्णप्रयाग न0प0	कर्णप्रयाग	0	6	9	6
गौचर न0प0	कर्णप्रयाग	0	4	4	5
बद्रीनाथ न0प0	जोशीमठ	0	1	1	1
नन्दप्रयाग न0प0	चमोली	0	2	3	1
चमोली-गोपेश्वर न0पा0	चमोली	0	16	20	8
नगर पंचायत पोखरी	पोखरी	0	3	7	1
नगर पंचायत गैरसैण	गैरसैण	0	4	16	2
योग		0	44	72	29

तालिका-63 क्रमशः

63/5

नगर का नाम एवं वर्ग न0नि0/ न0पा0प0/ न0पं0 कैण्टो0बो0/ सेन्सस टाउन	सम्बन्धित तहसील	हायर सेकेण्डरी स्कूल (बालक)	हायर सेकेण्डरी स्कूल (बालिका)	विश्व विद्यालय/ महाविद्यालय	ऐलोपैथिक चिकित्सालय/ औषधालय एवं प्रा0स्वा0 केन्द्र/ सामु/स्वा0 केन्द्र	कुल में उपस्थ शैख्यायें	आयुर्वेदिक चिकित्सालय /औषधालय
1	2	20	21	22	23	24	25
जोशीमठ न0पा0	जोशीमठ	6	1	1	2	30	0
कर्णप्रयाग न0प0	कर्णप्रयाग	2	1	1	2	30	0
गौचर न0प0	कर्णप्रयाग	3	1	0	2	4	0
बद्रीनाथ न0प0	जोशीमठ	0	0	0	1	10	1
नन्दप्रयाग न0प0	चमोली	1	0	0	0	0	1
चमोली-गोपेश्वर न0पा0	चमोली	5	2	1	2	130	1
नगर पंचायत पोखरी	पोखरी	1	0	1	1	34	0
नगर पंचायत गैरसैण	गैरसैण	1	0	1	1	30	0
योग		19	5	5	11	268	3

तालिका-63 क्रमशः

63/6

नगर का नाम एवं वर्ग न0नि0/ न0पा0प0 / न0पं0 कैण्टो0बो0/ सेन्सस टाउन	सम्बन्धित तहसील	यूनानी चिकित्सालय / औषधालय	होम्योपैथिक चिकित्सालय /औषधालय	परिवार एवं मातृ शिशु कल्याण केन्द्र/ उपकेन्द्र	स्थानीय निकायों के स्वामित्व में सडकों की लम्बाई (कि0मी0)		राष्ट्रीयकृत बैंक शाखायें
					कुल	पक्की	
1	2	26	27	28	29	30	31
जोशीमठ न0पा0	जोशीमठ	0	1	0	3.35	3.35	4
कर्णप्रयाग न0प0	कर्णप्रयाग	0	1	0	1.00	1.00	4
गौचर न0प0	कर्णप्रयाग	0	0	0	3.00	3.00	3
बद्रीनाथ न0प0	जोशीमठ	0	0	0	10.00	10.00	0
नन्दप्रयाग न0प0	चमोली	0	0	1	0	0	1
चमोली-गोपेश्वर न0पा0	चमोली	0	1	1	0	0	10
नगर पंचायत पोखरी	पोखरी	0	0	0	0	0	1
नगर पंचायत गैरसैण	गैरसैण	0	0	0	0	0	1
योग		0	3	2	17.35	17.35	24

तालिका-63 क्रमशः

63/7

नगर का नाम एवं वर्ग न0नि0 / न0पा0प0 / न0पं0 कैण्टो0बो0 / सेन्सस टाउन	सम्बन्धित तहसील	गैर राष्ट्रीयकृत बैंक (शाखायें)	ग्रामीण बैंक शाखायें	सहकारी बैंक शाखायें	सहकारी कृषि एवं ग्राम्य विकास बैंक शाखायें	डाकघर	तारघार
1	2	32	33	34	35	36	37
जोशीमठ न0पा0	जोशीमठ	1	2	1	0	2	1
कर्णप्रयाग न0प0	कर्णप्रयाग	1	2	2	0	1	1
गौचर न0प0	कर्णप्रयाग	0	1	1	0	1	0
बद्रीनाथ न0प0	जोशीमठ	0	0	0	0	1	0
नन्दप्रयाग न0प0	चमोली	0	1	1	0	1	0
चमोली-गोपेश्वर न0पा0	चमोली	0	3	3	0	4	1
नगर पंचायत पोखरी	पोखरी	0	0	1	0	1	0
नगर पंचायत गैरसैण	गैरसैण	0	1	1	0	1	0
योग		2	10	10	0	12	3

तालिका-63 क्रमशः

63/8

नगर का नाम एवं वर्ग न0नि0 / न0पा0प0 / न0पं0 कैण्टो0बो0 / सेन्सस टाउन	सम्बन्धित तहसील	पब्लिक कॉल ऑफिस	टेलीफोन सख्या	नल / हेण्डपम्प ड्रडिया मार्क-2 लगाकर पेयजल की सुविधा(हाँ,नही)	विद्युत की उपलब्धता (हाँ,नही)
1	2	38	39	40	41
जोशीमठ न0पा0	जोशीमठ	40	948	हाँ	हाँ
कर्णप्रयाग न0प0	कर्णप्रयाग	38	524	हाँ	हाँ
गौचर न0प0	कर्णप्रयाग	20	283	हाँ	हाँ
बद्रीनाथ न0प0	जोशीमठ	0	112	हाँ	हाँ
नन्दप्रयाग न0प0	चमोली	11	253	हाँ	हाँ
चमोली-गोपेश्वर न0पा0	चमोली	34	1676	हाँ	हाँ
पोखरी नगर पंचायत	पोखरी	0	115	हाँ	हाँ
गैरसैण नगर पंचायत	गैरसैण	0	112	हाँ	हाँ
योग		143	4023		

XVII-विभिन्न सामाजिक सुविधाओं से दूरी के अनुसार ग्रामों का वितरण
तालिका-64

जनपद में विकासखण्डवार प्रमुख सुविधा केन्द्रों से दूरी के अनुसार ग्रामों की संख्या

64.1 जूनियर बेसिक स्कूल

वर्ष / विकासखण्ड	ग्राम में	1 कि०मी० से कम	1-3 कि०मी०	3-5 कि०मी०	5 कि०मी० से अधिक	कुल
1	2	3	4	5	6	7
1- जोशीमठ	90	--	--	--	--	90
2- कर्णप्रयाग	163	37	3	2	--	205
3-दशोली	111	--	1	--	--	112
4- घाट	88	--	1	--	--	89
5-नारायणबगड	95	21	25	5	--	146
6-गैरसैण	150	23	26	5	--	204
7-थराली	90	--	2	--	--	92
8-देवाल	71	--	--	--	--	71
9-पोखरी	120	--	4	--	--	124
योग जनपद	978	81	62	12	--	1133

64.2-सीनियर बेसिक स्कूल बालक

वर्ष / विकासखण्ड	ग्राम में	1 कि०मी० से कम	1-3 कि०मी०	3-5 कि०मी०	5 कि०मी० से अधिक	कुल
1	2	3	4	5	6	7
1- जोशीमठ	27	0	22	14	27	90
2- कर्णप्रयाग	34	24	77	50	20	205
3-दशोली	26	0	33	31	22	112
4- घाट	20	--	31	17	21	89
5-नारायणबगड	20	35	65	16	10	146
6-गैरसैण	50	--	52	22	80	204
7-थराली	30	1	37	7	17	92
8-देवाल	21	--	31	10	9	71
9-पोखरी	31	5	45	25	18	124
योग जनपद	259	65	393	192	224	1133

64.3-सीनियर बेसिक स्कूल बालिका

वर्ष / विकासखण्ड	ग्राम में	1 कि०मी० से कम	1-3 कि०मी०	3-5 कि०मी०	5 कि०मी० से अधिक	कुल
1	2	3	4	5	6	7
1- जोशीमठ	2	3	16	26	43	90
2- कर्णप्रयाग	5	35	38	4	123	205
3-दशोली	2	6	10	9	85	112
4- घाट	1	3	12	12	61	89
5-नारायणबगड	4	34	17	46	45	146
6-गैरसैण	2	1	1	3	197	204
7-थराली	2	3	10	5	72	92
8-देवाल	4	5	14	9	39	71
9-पोखरी	1	2	4	2	115	124
योग जनपद	23	92	122	116	780	1133

64.4—उच्चतर माध्यमिक विद्यालय बालक

वर्ष / विकासखण्ड	ग्राम में	1 कि०मी० से कम	1-3 कि०मी०	3-5 कि०मी०	5 कि०मी० से अधिक	कुल
1	2	3	4	5	6	7
1- जोशीमठ	17	4	6	17	46	90
2- कर्णप्रयाग	31	39	65	25	45	205
3-दशोली	23	--	15	26	48	112
4- घाट	17	--	14	18	40	89
5-नारायणबगड	22	24	35	27	38	146
6-गैरसैण	30	7	70	30	67	204
7-थराली	20	7	17	11	37	92
8-देवाल	16	2	3	11	39	71
9-पोखरी	18	6	26	15	59	124
योग जनपद	194	89	251	180	419	1133

64.5—उच्चतर माध्यमिक विद्यालय बालिका

वर्ष / विकासखण्ड	ग्राम में	1 कि०मी० से कम	1-3 कि०मी०	3-5 कि०मी०	5 कि०मी० से अधिक	कुल
1	2	3	4	5	6	7
1- जोशीमठ	--	1	1	2	86	90
2- कर्णप्रयाग	1	25	19	13	147	205
3-दशोली	--	1	4	6	101	112
4- घाट	1	--	2	5	81	89
5-नारायणबगड	1	31	14	20	80	146
6-गैरसैण	1	1	1	1	200	204
7-थराली	1	1	12	9	69	92
8-देवाल	1	1	2	3	64	71
9-पोखरी	1	1	7	2	113	124
योग जनपद	7	62	62	61	941	1133

64.6—एलोपैथिक चिकित्सालय / औषधालय / प्राथमिक स्वास्थ्य केन्द्र / सामुदायिक स्वास्थ्य केन्द्र

वर्ष / विकासखण्ड	ग्राम में	1 कि०मी० से कम	1-3 कि०मी०	3-5 कि०मी०	5 कि०मी० से अधिक	कुल
1	2	3	4	5	6	7
1- जोशीमठ	6	4	9	6	65	90
2- कर्णप्रयाग	5	5	20	10	165	205
3-दशोली	2	--	14	11	85	112
4- घाट	5	3	20	19	42	89
5-नारायणबगड	2	13	26	21	84	146
6-गैरसैण	4	5	24	25	146	204
7-थराली	6	4	16	10	56	92
8-देवाल	3	--	12	13	43	71
9-पोखरी	--	--	7	8	109	124
योग जनपद	33	34	148	123	795	1133

64.7—आयुर्वेदिक चिकित्सालय / औषधालय

वर्ष / विकासखण्ड	ग्राम में	1 कि०मी० से कम	1-3 कि०मी०	3-5 कि०मी०	5 कि०मी० से अधिक	कुल
1	2	3	4	5	6	7
1- जोशीमठ	6	--	10	10	64	90
2- कर्णप्रयाग	9	5	43	21	127	205
3-दशोली	7	--	19	22	64	112
4- घाट	6	2	13	5	63	89
5-नारायणबगड	8	13	38	19	68	146
6-गैरसैण	5	4	23	12	160	204
7-थराली	2	2	15	8	65	92
8-देवाल	5	--	8	20	38	71
9-पोखरी	3	5	21	12	83	124
योग जनपद	51	31	190	129	732	1133

64.8—यूनानी औषधालय

वर्ष / विकासखण्ड	ग्राम में	1 कि०मी० से कम	1-3 कि०मी०	3-5 कि०मी०	5 कि०मी० से अधिक	कुल
1	2	3	4	5	6	7
1- जोशीमठ	--	--	--	--	90	90
2- कर्णप्रयाग	--	--	--	--	205	205
3-दशोली	--	--	--	--	112	112
4- घाट	--	--	--	--	89	89
5-नारायणबगड	--	--	--	--	146	146
6-गैरसैण	--	--	--	--	204	204
7-थराली	--	--	--	--	92	92
8-देवाल	--	--	--	--	71	71
9-पोखरी	--	--	--	--	124	124
योग जनपद	--	--	--	--	1133	1133

64.9—होम्योपैथिक चिकित्सालय / औषधालय

वर्ष / विकासखण्ड	ग्राम में	1 कि०मी० से कम	1-3 कि०मी०	3-5 कि०मी०	5 कि०मी० से अधिक	कुल
1	2	3	4	5	6	7
1- जोशीमठ	1	--	3	3	83	90
2- कर्णप्रयाग	--	--	--	--	205	205
3-दशोली	1	--	--	2	109	112
4- घाट	1	--	--	--	88	89
5-नारायणबगड	--	--	1	2	143	146
6-गैरसैण	--	--	--	--	204	204
7-थराली	1	2	2	2	85	92
8-देवाल	--	--	3	4	64	71
9-पोखरी	--	--	--	--	124	124
योग जनपद	4	2	9	13	1105	1133

64.10—परिवार कल्याण केन्द्र / उपकेन्द्र

वर्ष / विकासखण्ड	ग्राम में	1 कि०मी० से कम	1-3 कि०मी०	3-5 कि०मी०	5 कि०मी० से अधिक	कुल
1	2	3	4	5	6	7
1- जोशीमठ	16	2	4	4	64	90
2- कर्णप्रयाग	17	12	47	25	104	205
3-दशोली	14	3	25	29	41	112
4- घाट	11	4	23	16	35	89
5-नारायणबगड	11	19	55	23	38	146
6-गैरसैण	14	13	66	30	81	204
7-थराली	10	--	9	11	62	92
8-देवाल	7	1	8	17	38	71
9-पोखरी	8	9	41	10	56	124
योग जनपद	108	63	278	165	519	1133

64.11—श्रोत की ग्राम से दूरी

वर्ष / विकासखण्ड	ग्राम में	1 कि०मी० से कम	1-3 कि०मी०	3-5 कि०मी०	5 कि०मी० से अधिक	कुल
1	2	3	4	5	6	7
1- जोशीमठ	90	--	--	--	--	90
2- कर्णप्रयाग	205	--	--	--	--	205
3-दशोली	112	--	--	--	--	112
4- घाट	89	--	--	--	--	89
5-नारायणबगड	146	--	--	--	--	146
6-गैरसैण	204	--	--	--	--	204
7-थराली	92	--	--	--	--	92
8-देवाल	71	--	--	--	--	71
9-पोखरी	124	--	--	--	--	124
योग जनपद	1133	--	--	--	--	1133

64.12— पक्की सड़क

वर्ष / विकासखण्ड	ग्राम में	1 कि०मी० से कम	1-3 कि०मी०	3-5 कि०मी०	5 कि०मी० से अधिक	कुल
1	2	3	4	5	6	7
1- जोशीमठ	38	10	14	13	15	90
2- कर्णप्रयाग	127	7	3	30	38	205
3-दशोली	60	4	9	8	31	112
4- घाट	39	4	12	15	19	89
5-नारायणबगड	64	10	10	21	41	146
6-गैरसैण	116	12	24	29	23	204
7-थराली	63	4	6	9	10	92
8-देवाल	51	4	4	6	6	71
9-पोखरी	58	8	8	19	31	124
योग जनपद	616	63	90	150	214	1133

64.13-रेलवे स्टेशन

वर्ष / विकासखण्ड	ग्राम में	1 कि०मी० से कम	1-3 कि०मी०	3-5 कि०मी०	5 कि०मी० से अधिक	कुल
1	2	3	4	5	6	7
1- जोशीमठ	--	--	--	--	90	90
2- कर्णप्रयाग	--	--	--	--	205	205
3-दशोली	--	--	--	--	112	112
4- घाट	--	--	--	--	89	89
5-नारायणबगड	--	--	--	--	146	146
6-गैरसैण	--	--	--	--	204	204
7-थराली	--	--	--	--	92	92
8-देवाल	--	--	--	--	71	71
9-पोखरी	--	--	--	--	124	124
योग जनपद	--	--	--	--	1133	1133

64.14-बस स्टेशन / स्टाप

वर्ष / विकासखण्ड	ग्राम में	1 कि०मी० से कम	1-3 कि०मी०	3-5 कि०मी०	5 कि०मी० से अधिक	कुल
1	2	3	4	5	6	7
1- जोशीमठ	15	11	29	11	24	90
2- कर्णप्रयाग	53	18	40	16	78	205
3-दशोली	36	9	19	21	27	112
4- घाट	10	4	20	18	37	89
5-नारायणबगड	23	25	42	17	39	146
6-गैरसैण	40	33	49	20	62	204
7-थराली	18	9	14	8	43	92
8-देवाल	12	1	16	12	30	71
9-पोखरी	14	20	30	17	43	124
योग जनपद	221	130	259	140	383	1133

64.15-विकासखण्ड मुख्यालय

वर्ष / विकासखण्ड	ग्राम में	1 कि०मी० से कम	1-3 कि०मी०	3-5 कि०मी०	5 कि०मी० से अधिक	कुल
1	2	3	4	5	6	7
1- जोशीमठ	--	--	--	1	89	90
2- कर्णप्रयाग	--	1	3	6	195	205
3-दशोली	--	--	2	8	102	112
4- घाट	1	1	8	9	70	89
5-नारायणबगड	1	11	12	8	114	146
6-गैरसैण	--	--	--	7	197	204
7-थराली	1	2	7	3	79	92
8-देवाल	1	1	6	12	51	71
9-पोखरी	--	--	2	6	116	124
योग जनपद	4	16	40	60	1013	1133

64.16—ग्राम पंचायत विकास अधिकारी केन्द्र

वर्ष / विकासखण्ड	ग्राम में	1 कि०मी० से कम	1-3 कि०मी०	3-5 कि०मी०	5 कि०मी० से अधिक	कुल
1	2	3	4	5	6	7
1- जोशीमठ	52	4	11	9	14	90
2- कर्णप्रयाग	94	18	42	32	19	205
3-दशोली	65	6	15	12	14	112
4- घाट	52	7	10	8	12	89
5-नारायणबगड	70	10	26	20	20	146
6-गैरसैण	80	17	37	32	38	204
7-थराली	53	10	7	6	16	92
8-देवाल	44	3	8	9	7	71
9-पोखरी	68	7	24	15	10	124
योग जनपद	578	82	180	143	150	1133

64.17—पशु चिकित्सालय / पशुपालन केन्द्र

वर्ष / विकासखण्ड	ग्राम में	1 कि०मी० से कम	1-3 कि०मी०	3-5 कि०मी०	5 कि०मी० से अधिक	कुल
1	2	3	4	5	6	7
1- जोशीमठ	7	8	11	10	54	90
2- कर्णप्रयाग	10	8	34	18	135	205
3-दशोली	8	8	20	27	49	112
4- घाट	3	4	18	15	49	89
5-नारायणबगड	5	21	31	22	67	146
6-गैरसैण	7	12	37	35	113	204
7-थराली	4	4	15	6	63	92
8-देवाल	5	--	12	12	42	71
9-पोखरी	4	8	25	16	71	124
योग जनपद	53	73	203	161	643	1133

64.18—कृत्रिम गर्भाधान केन्द्र / उपकेन्द्र

वर्ष / विकासखण्ड	ग्राम में	1 कि०मी० से कम	1-3 कि०मी०	3-5 कि०मी०	5 कि०मी० से अधिक	कुल
1	2	3	4	5	6	7
1- जोशीमठ	--	--	--	--	90	90
2- कर्णप्रयाग	2	2	12	13	176	205
3-दशोली	3	8	16	19	66	112
4- घाट	1	1	12	16	59	89
5-नारायणबगड	1	2	10	32	101	146
6-गैरसैण	--	1	14	37	152	204
7-थराली	1	--	8	22	61	92
8-देवाल	1	2	8	12	48	71
9-पोखरी	--	--	5	16	103	124
योग जनपद	9	16	85	167	856	1133

64.19—बीज/उर्वरक/कीटनाशक भण्डार/ग्रामीण गोदाम

वर्ष/ विकासखण्ड	ग्राम में	1 कि०मी० से कम	1-3 कि०मी०	3-5 कि०मी०	5 कि०मी० से अधिक	कुल
1	2	3	4	5	6	7
1- जोशीमठ	6	3	11	12	58	90
2- कर्णप्रयाग	9	2	7	14	173	205
3-दशोली	5	5	22	22	58	112
4- घाट	4	1	8	14	62	89
5-नारायणबगड	5	8	25	15	93	146
6-गैरसैण	4	1	11	10	178	204
7-थराली	7	2	8	4	71	92
8-देवाल	5	2	9	12	43	71
9-पोखरी	3	1	9	14	97	124
योग जनपद	48	25	110	117	833	1133

64.20—डाकघर

वर्ष/ विकासखण्ड	ग्राम में	1 कि०मी० से कम	1-3 कि०मी०	3-5 कि०मी०	5 कि०मी० से अधिक	कुल
1	2	3	4	5	6	7
1- जोशीमठ	39	5	17	10	19	90
2- कर्णप्रयाग	44	29	67	25	40	205
3-दशोली	25	4	25	28	30	112
4- घाट	25	3	35	10	16	89
5-नारायणबगड	22	30	52	17	25	146
6-गैरसैण	30	22	88	28	36	204
7-थराली	19	12	37	5	19	92
8-देवाल	20	2	16	11	22	71
9-पोखरी	22	14	47	16	25	124
योग जनपद	246	121	384	150	232	1133

64.21—तारघर

वर्ष/ विकासखण्ड	ग्राम में	1 कि०मी० से कम	1-3 कि०मी०	3-5 कि०मी०	5 कि०मी० से अधिक	कुल
1	2	3	4	5	6	7
1- जोशीमठ	--	--	--	1	89	90
2- कर्णप्रयाग	--	--	--	15	190	205
3-दशोली	--	--	--	1	111	112
4- घाट	--	--	--	--	89	89
5-नारायणबगड	--	--	--	--	146	146
6-गैरसैण	--	--	--	--	204	204
7-थराली	--	--	--	--	92	92
8-देवाल	--	--	--	--	71	71
9-पोखरी	--	--	--	--	124	124
योग जनपद	--	--	--	17	1116	1133

64.22-सार्वजनिक टेलीफोन

वर्ष / विकासखण्ड	ग्राम में	1 कि०मी० से कम	1-3 कि०मी०	3-5 कि०मी०	5 कि०मी० से अधिक	कुल
1	2	3	4	5	6	7
1- जोशीमठ	40	--	--	10	40	90
2- कर्णप्रयाग	78	4	48	26	49	205
3-दशोली	11	15	15	20	51	112
4- घाट	71	4	4	7	3	89
5-नारायणबगड	3	28	45	27	43	146
6-गैरसैण	30	12	38	24	100	204
7-थराली	8	15	30	14	25	92
8-देवाल	20	5	9	8	29	71
9-पोखरी	3	10	29	16	66	124
योग जनपद	264	93	218	152	406	1133

64.23-कृषि सेवा केन्द्र

वर्ष / विकासखण्ड	ग्राम में	1 कि०मी० से कम	1-3 कि०मी०	3-5 कि०मी०	5 कि०मी० से अधिक	कुल
1	2	3	4	5	6	7
1- जोशीमठ	--	--	--	--	90	90
2- कर्णप्रयाग	--	--	--	--	205	205
3-दशोली	--	--	--	--	112	112
4- घाट	--	--	--	--	89	89
5-नारायणबगड	--	--	--	--	146	146
6-गैरसैण	--	--	--	--	204	204
7-थराली	--	--	--	--	92	92
8-देवाल	--	--	--	--	71	71
9-पोखरी	--	--	--	--	124	124
योग जनपद	--	--	--	--	1133	1133

64.24-सस्ते गल्ले की दुकान

वर्ष / विकासखण्ड	ग्राम में	1 कि०मी० से कम	1-3 कि०मी०	3-5 कि०मी०	5 कि०मी० से अधिक	कुल
1	2	3	4	5	6	7
1- जोशीमठ	59	6	10	12	3	90
2- कर्णप्रयाग	146	10	28	14	7	205
3-दशोली	66	1	12	15	18	112
4- घाट	80	--	1	7	1	89
5-नारायणबगड	87	18	8	20	13	146
6-गैरसैण	100	28	35	25	16	204
7-थराली	55	8	15	9	5	92
8-देवाल	63	--	2	3	3	71
9-पोखरी	69	18	14	14	9	124
योग जनपद	725	89	125	119	75	1133

64.25—बाजार/हाट

वर्ष/ विकासखण्ड	ग्राम में	1 कि०मी० से कम	1-3 कि०मी०	3-5 कि०मी०	5 कि०मी० से अधिक	कुल
1	2	3	4	5	6	7
1- जोशीमठ	10	--	8	22	50	90
2- कर्णप्रयाग	14	10	36	23	122	205
3-दशोली	15	7	31	19	40	112
4- घाट	2	1	14	8	64	89
5-नारायणबगड	13	12	33	19	69	146
6-गैरसैण	4	30	24	15	131	204
7-थराली	8	8	13	15	48	92
8-देवाल	6	2	15	10	38	71
9-पोखरी	3	1	15	22	83	124
योग जनपद	75	71	189	153	645	1133

64.26—थोक/कृषि मण्डी

वर्ष/ विकासखण्ड	ग्राम में	1 कि०मी० से कम	1-3 कि०मी०	3-5 कि०मी०	5 कि०मी० से अधिक	कुल
1	2	3	4	5	6	7
1- जोशीमठ	--	--	--	--	90	90
2- कर्णप्रयाग	--	--	--	--	205	205
3-दशोली	--	--	--	--	112	112
4- घाट	--	--	--	--	89	89
5-नारायणबगड	--	--	--	--	146	146
6-गैरसैण	--	--	--	--	204	204
7-थराली	--	--	--	--	92	92
8-देवाल	--	--	--	--	71	71
9-पोखरी	--	--	--	--	124	124
योग जनपद	--	--	--	--	1133	1133

64.27—क्रय/विक्रय सहकारी समिति

वर्ष/ विकासखण्ड	ग्राम में	1 कि०मी० से कम	1-3 कि०मी०	3-5 कि०मी०	5 कि०मी० से अधिक	कुल
1	2	3	4	5	6	7
1- जोशीमठ	--	--	--	--	90	90
2- कर्णप्रयाग	--	--	--	--	205	205
3-दशोली	--	--	--	--	112	112
4- घाट	--	--	--	--	89	89
5-नारायणबगड	--	--	--	--	146	146
6-गैरसैण	--	--	--	--	204	204
7-थराली	1	2	5	5	79	92
8-देवाल	--	--	--	--	71	71
9-पोखरी	--	--	--	--	124	124
योग जनपद	1	2	5	5	1120	1133

64.28—सहकारी क्रय केन्द्र

वर्ष / विकासखण्ड	ग्राम में	1 कि०मी० से कम	1-3 कि०मी०	3-5 कि०मी०	5 कि०मी० से अधिक	कुल
1	2	3	4	5	6	7
1- जोशीमठ	--	--	--	--	90	90
2- कर्णप्रयाग	--	--	--	--	205	205
3-दशोली	--	--	--	--	112	112
4- घाट	--	--	--	--	89	89
5-नारायणबगड	--	--	--	--	146	146
6-गैरसैण	--	--	--	--	104	104
7-थराली	--	--	--	--	92	92
8-देवाल	--	--	--	--	71	71
9-पोखरी	--	--	--	--	124	124
योग जनपद	--	--	--	--	1033	1033

64.29—शीत भण्डार

वर्ष / विकासखण्ड	ग्राम में	1 कि०मी० से कम	1-3 कि०मी०	3-5 कि०मी०	5 कि०मी० से अधिक	कुल
1	2	3	4	5	6	7
1- जोशीमठ	--	--	--	--	90	90
2- कर्णप्रयाग	--	--	--	--	205	205
3-दशोली	--	--	--	--	112	112
4- घाट	--	--	--	--	89	89
5-नारायणबगड	--	--	--	--	146	146
6-गैरसैण	--	--	--	--	204	204
7-थराली	--	--	--	--	92	92
8-देवाल	--	--	--	--	71	71
9-पोखरी	--	--	--	--	124	124
योग जनपद	--	--	--	--	1133	1133

64.30—प्रारम्भिक कृषि ऋण समिति

वर्ष / विकासखण्ड	ग्राम में	1 कि०मी० से कम	1-3 कि०मी०	3-5 कि०मी०	5 कि०मी० से अधिक	कुल
1	2	3	4	5	6	7
1- जोशीमठ	6	1	12	9	62	90
2- कर्णप्रयाग	8	5	25	20	147	205
3-दशोली	5	--	11	20	76	112
4- घाट	3	1	10	18	57	89
5-नारायणबगड	4	12	43	23	64	146
6-गैरसैण	4	5	33	31	131	204
7-थराली	6	5	17	10	54	92
8-देवाल	4	--	11	10	46	71
9-पोखरी	3	3	26	19	73	124
योग जनपद	43	32	188	160	710	1133

64.31-भूमि विकास बैंक

वर्ष / विकासखण्ड	ग्राम में	1 कि०मी० से कम	1-3 कि०मी०	3-5 कि०मी०	5 कि०मी० से अधिक	कुल
1	2	3	4	5	6	7
1- जोशीमठ	--	--	--	--	90	90
2- कर्णप्रयाग	--	--	--	--	205	205
3-दशोली	--	--	--	--	112	112
4- घाट	--	--	--	--	89	89
5-नारायणबगड	--	--	--	--	146	146
6-गैरसैण	--	--	--	--	204	204
7-थराली	--	--	--	--	92	92
8-देवाल	--	--	--	--	71	71
9-पोखरी	--	--	--	--	124	124
योग जनपद	--	--	--	0	1133	1133

64.32-व्यावसायिक बैंक / ग्रामीण बैंक / सहकारी बैंक

वर्ष / विकासखण्ड	ग्राम में	1 कि०मी० से कम	1-3 कि०मी०	3-5 कि०मी०	5 कि०मी० से अधिक	कुल
1	2	3	4	5	6	7
1- जोशीमठ	3	2	15	12	58	90
2- कर्णप्रयाग	3	5	19	14	164	205
3-दशोली	8	2	15	14	73	112
4- घाट	2	1	6	12	68	89
5-नारायणबगड	5	11	29	14	87	146
6-गैरसैण	3	4	16	14	167	204
7-थराली	6	6	13	15	52	92
8-देवाल	3	--	6	10	52	71
9-पोखरी	2	1	10	12	99	124
योग जनपद	35	32	129	117	820	1133

64.33-पोस्ट ऑफिस बचत बैंक

वर्ष / विकासखण्ड	ग्राम में	1 कि०मी० से कम	1-3 कि०मी०	3-5 कि०मी०	5 कि०मी० से अधिक	कुल
1	2	3	4	5	6	7
1- जोशीमठ	39	5	17	10	19	90
2- कर्णप्रयाग	44	29	67	25	40	205
3-दशोली	25	4	25	28	30	112
4- घाट	25	3	35	10	16	89
5-नारायणबगड	22	30	52	17	25	146
6-गैरसैण	26	23	86	33	36	204
7-थराली	19	12	37	5	19	92
8-देवाल	20	2	16	11	22	71
9-पोखरी	21	14	48	16	25	124
योग जनपद	241	122	383	155	232	1133

तालिका-65

प्रमुख मदों की सूचनाओं के संकेतांक के अनुसार अवरोही क्रम में श्रेणीबद्ध विकासखण्ड

जनसंख्या का घनत्व (प्रति वर्ग कि०मी०) 2011		अनु०जा०/जन जा० की कुल जनसंख्या से प्रतिशत 2011		साक्षर व्यक्तियों का कुल जनसंख्या से प्रतिशत 2011	
विकासखण्ड	संकेतांक	विकासखण्ड	संकेतांक	विकासखण्ड	संकेतांक
1	2	3	4	5	6
नारायणबगड़	138.65	जोशीमठ	34.46	जोशीमठ	83.95
गैरसैण	129.3	दशोली	30.48	कर्णप्रयाग	82.82
घाट	123.87	देवाल	25.25	पोखरी	82.45
थराली	117.69	घाट	23.27	दशोली	82.13
कर्णप्रयाग	102.69	पोखरी	22.57	थराली	81.84
पोखरी	59.48	थराली	22.00	नारायणबगड़	81.23
दशोली	46.39	नारायणबगड़	21.72	देवाल	79.93
देवाल	43.66	कर्णप्रयाग	21.29	गैरसैण	77.50
जोशीमठ	7.48	गैरसैण	14.20	घाट	76.61

तालिका-65 क्रमशः

65/2

पारिवारिक उद्योग में लगे कर्मकरों का कुल मुख्य कर्मकरों से प्रतिशत 2011		सकल बोये गये क्षेत्रफल पर शुद्ध बोये गये क्षेत्रफल से प्रतिशत 2011-12		प्रति०हे० सकल बोये गये क्षेत्रफल पर उर्वरक उपभोग (कि०ग्रा०) 2011-12	
विकासखण्ड	संकेतांक	विकासखण्ड	संकेतांक	विकासखण्ड	संकेतांक
7	8	9	10	11	12
पोखरी	7.36	पोखरी	204.85	जोशीमठ	11.83
दशोली	2.47	घाट	174.19	थराली	7.49
घाट	2.39	गैरसैण	160.96	देवाल	7.46
जोशीमठ	1.89	कर्णप्रयाग	158.41	गैरसैण	5.67
देवाल	1.31	देवाल	142.00	दशोली	3.66
थराली	1.29	जोशीमठ	138.32	कर्णप्रयाग	3.31
कर्णप्रयाग	1.03	नारायणबगड़	135.04	घाट	2.82
गैरसैण	1.01	दशोली	133.14	नारायणबगड़	2.16
नारायणबगड़	0.94	थराली	118.56	पोखरी	1.56

तालिका-65 क्रमशः

65/3

शुद्ध सिंचित क्षेत्रफल का शुद्ध बोये गये क्षेत्रफल से प्रतिशत 2011-12		कुल नलकूपों द्वारा शुद्ध सिंचित क्षेत्रफल का कुल शुद्ध सिंचित क्षेत्रफल से प्रतिशत 2011-12		विद्युतीकृत ग्रामों का कुल आबाद ग्रामों से प्रतिशत 2012-13	
विकासखण्ड	संकेतांक	विकासखण्ड	संकेतांक	विकासखण्ड	संकेतांक
13	14	15	16	17	18
कर्णप्रयाग	8.10	जोशीमठ	0	कर्णप्रयाग	100.00
पोखरी	7.39	कर्णप्रयाग	0	नारायणबगड़	100.00
थराली	4.20	दशोली	0	देवाल	100.00
नारायणबगड़	3.83	घाट	0	पोखरी	100.00
गैरसैण	3.74	नारायणबगड़	0	दशोली	99.11
दशोली	3.35	गैरसैण	0	गैरसैण	99.02
घाट	2.82	थराली	0	जोशीमठ	98.89
जोशीमठ	2.55	देवाल	0	घाट	98.88
देवाल	1.88	पोखरी	0	थराली	97.83

तालिका- 65 क्रमशः

65 / 4

प्रति लाख जनसंख्या पर कुल पक्की सडकों की लम्बाई (कि०मी०) 2012-13		प्रति हजार वर्ग किमी० पर लो०नि०वि० द्वारा पक्की सडकों की लम्बाई (कि०मी०) 2012-13		प्रति लाख जनसंख्या पर लो०नि०वि० द्वारा संघृत पक्की सडकों की लम्बाई किमी० में 2012-13	
विकासखण्ड	संकेतांक	विकासखण्ड	संकेतांक	विकासखण्ड	संकेतांक
19	20	21	22	23	24
जोशीमठ	781.33	कर्णप्रयाग	582.01	कर्णप्रयाग	486.91
कर्णप्रयाग	566.78	गैरसैण	514.66	गैरसैण	392.59
दशोली	420.52	घाट	380.79	दशोली	359.72
गैरसैण	390.02	थराली	262.07	पोखरी	309.19
पोखरी	344.62	पोखरी	204.98	घाट	294.05
घाट	307.42	नारायणबगड़	197.31	देवाल	250.78
देवाल	284.22	दशोली	195.06	जोशीमठ	154.89
थराली	222.72	देवाल	124.09	थराली	128.94
नारायणबगड़	142.31	जोशीमठ	58.46	नारायणबगड़	90.56

तालिका-65 क्रमशः

65 / 5

प्रति हजार वर्ग कि०मी० पर लो०नि०वि० द्वारा संघृत पक्की सडकों की लम्बाई (कि०मी०) 2012-13		प्रति लाख जनसंख्या पर एलोपैथिक चिकित्सालय/औषधालय एवं प्राथमिक तथा सामुदायिक स्वास्थ्य केन्द्रों की संख्या 2012-13		प्रति लाख जनसंख्या पर एलोपैथिक चिकित्सालय/औषधालय एवं प्राथमिक स्वास्थ्य तथा सामुदायिक केन्द्रों में उपलब्ध शैय्याएं संख्या 2012-13	
विकासखण्ड	संकेतांक	विकासखण्ड	संकेतांक	विकासखण्ड	संकेतांक
25	26	27	28	29	30
गैरसैण	507.64	जोशीमठ	21	थराली	147
कर्णप्रयाग	500.00	थराली	18	जोशीमठ	83
घाट	364.24	घाट	13	घाट	53
पोखरी	183.90	देवाल	13	कर्णप्रयाग	52
दशोली	166.86	कर्णप्रयाग	13	देवाल	50
थराली	151.72	नारायणबगड़	6	गैरसैण	29
नारायणबगड़	125.56	गैरसैण	5	नारायणबगड़	26
देवाल	109.49	दशोली	5	दशोली	20
जोशीमठ	11.59	पोखरी	0	पोखरी	0

तालिका-65 क्रमशः

65 / 6

प्रति लाख जनसंख्या पर जूनियर बेसिक स्कूलों की संख्या 2012-13		प्रति लाख जनसंख्या पर सीनियर बेसिक स्कूलों की संख्या 2012-13		प्रति लाख जनसंख्या पर हायर सेकेण्डरी स्कूलों की संख्या 2012-13	
विकासखण्ड	संकेतांक	विकासखण्ड	संकेतांक	विकासखण्ड	संकेतांक
31	32	33	34	35	36
कर्णप्रयाग	397	पोखरी	116	कर्णप्रयाग	82
पोखरी	374	कर्णप्रयाग	98	नारायणबगड़	74
देवाल	364	देवाल	96	देवाल	71
जोशीमठ	330	गैरसैण	90	पोखरी	64
दशोली	319	जोशीमठ	89	थराली	62
थराली	299	थराली	85	गैरसैण	60
नारायणबगड़	294	नारायणबगड़	74	जोशीमठ	59
घाट	275	दशोली	73	दशोली	58
गैरसैण	250	घाट	53	घाट	48

तालिका-65 क्रमशः

65/7

प्रति व्यवसायिक बैंक शाखा पर जनसंख्या 2012-13	
विकासखण्ड	संकेतांक
37	38
घाट	18704
गैरसैण	11055
पोखरी	10495
जोशीमठ	9684
देवाल	7975
दशोली	7895
कर्णप्रयाग	7704
नारायणबगड	6184
थराली	5687

तालिका-66

31 मार्च 2013 स्थिति के अनुसार जनपद में रेस्ट हाउसेज/डाक बंगलों की संख्या

विभाग	रेस्ट हाउसेस (संख्या)	डाक बंगला (संख्या)	कुल
1	2	3	4
1-लोक निर्माण विभाग	26	20	46
2-सिंचाई विभाग	2	0	2
3-वन विभाग	0	12	12
4-जिला पंचायत	2	3	5
5-जल संस्थान/जल निगम	0	1	1
6-अन्य (वितरण)	0	0	0
योग	30	36	66

तालिका-67

जनपद में मुद्रणालयों की संख्या

क्र०सं०		2010-11	2011-12	2012-13
1	2	3	4	5
1	सार्वजनिक	0	0	0
2	निजी	21	21	21
	योग	21	21	21

तलिका-68

जनपद में विकासखण्डवार उद्यान से सम्बन्धित सूचनायें वर्ष 2012-13

वर्ष/विकासखण्ड	कुल उद्यानों की संख्या	उद्यानों के अन्तर्गत (हे०)	उद्यान रक्षा सचल केन्द्रों की संख्या	फल संरक्षण केन्द्रों की संख्या	कुल नर्सरियों की संख्या
1	2	3	4	5	6
2010-11	24185	14966	28	5	11
2011-12	24202	15558	28	5	11
2012-13	24202	18342	28	5	11
विकासखण्डवार 2012-13					
जोशीमठ	4308	3468	2	0	2
कर्णप्रयाग	2504	1712	2	0	0
दशोली	3728	2098	2	0	1
घाट	1892	1473	3	0	1
नारायणबगड़	2208	1480	3	0	2
गैरसैण	3215	1770	3	1	1
थराली	2564	1649	3	1	1
देवाल	1546	1091	3	0	0
पोखरी	1965	1325	3	0	1
योग ग्रामीण	23930	16066	24	2	9
योग नगरीय	272	2276	4	3	2
योग जनपद	24202	18342	28	5	11

तालिका - 69

जनपद में विकासखण्डवार सब्जी बीज वितरण (कुन्तल में) वर्ष 2012-13

विकासखण्ड का नाम	मटर	मूली	फ्रेंचबीन	बन्दगोभी	फूल गोभी
1	2	3	4	5	6
2010-11	65.4	4.97	22.68	0.10	0.09
2011-12	66.30	6.36	27.01	0.0871	0.0861
2012-13	66.30	6.36	27.01	0.0871	0.0861
विकासखण्डवार 2012-13					
जोशीमठ	16.20	0.60	3.37	0.0400	0.0098
कर्णप्रयाग	5.80	1.30	1.00	0.0080	0.0130
दशोली	6.50	0.40	3.00	0.0014	0.0050
घाट	6.20	0.47	2.70	0.0065	0.001
नारायणबगड़	5.90	0.43	2.85	0.0075	0.020
गैरसैण	6.30	0.65	4.10	0.0160	0.0181
थराली	4.30	0.44	2.12	0.0010	0.0000
देवाल	4.30	0.50	2.10	0.0000	0.0000
पोखरी	6.20	1.26	2.27	0.0027	0.0092
योग ग्रामीण	61.70	6.05	23.51	0.0831	0.0761
योग नगरीय	4.60	0.31	3.50	0.0040	0.01
योग जनपद	66.30	6.36	27.01	0.0871	0.0861

क्रमश : 69, 1/2

विकासखण्ड का नाम	सगिया मिर्च	भिण्डी	प्याज	टमाटर	बैंगन	अन्य	योग
1	7	8	9	10	11	12	13
2010-11	0.0196	4.65	0.185	0.0587	0.06	6.63	104.835
2011-12	0.019	2.17	0.271	0.0604	0.765	8.02	111.148
2012-13	0.019	2.17	0.271	0.0604	0.765	8.02	111.149
विकासखण्डवार 2012-13							
जोशीमठ	0	0.10	0	0.007	0.1	1.50	21.927
कर्णप्रयाग	0.0051	0.2	0.03	0.006	0.1	0.80	9.262
दशोली	0.0051	0.26	0.025	0.0018	0.1	0.90	11.198
घाट	0	0.21	0.00	0.0180	0	0.65	10.256
नारायणबगड	0.005	0.35	0.04	0.0056	0.300	0.70	10.608
गैरसैण	0.0037	0.15	0.03	0.0065	0	0.60	11.874
थराली	0	0.31	0.025	0.002	0.015	0.56	7.773
देवाल	0	0.15	0.04	0.0035	0	0.45	7.544
पोखरी	0	0.25	0.07	0.004	0.04	0.80	10.906
योग ग्रामीण	0.0189	1.98	0.26	0.0544	0.655	6.96	101.348
योग नगरीय	0.0001	0.19	0.011	0.006	0.11	1.06	9.801
योग जनपद	0.019	2.17	0.271	0.0604	0.765	8.02	111.149

1.707
1.1411
1.2919
0.878
1.4006
0.7902
0.912
0.6435
1.164
9.9283
1.3771
11.3054

तालिका 70

जनपद विकास खण्डवार फलों के अन्तर्गत अच्छादित क्षेत्रफल (है0) एवं उत्पादन (मै0टन) वर्ष 2012-13

वर्ष / विकास खण्ड का नाम	सेब		नाशपाती		आडू		पूलम		खुमानी	
	क्षेत्र0	उत्पा0	क्षेत्र0	उत्पा0	क्षेत्र0	उत्पा0	क्षेत्र0	उत्पा0	क्षेत्र0	उत्पा0
1	2	3	4	5	6	7	8	9	10	11
2010-11	4073	23406	893	7635	834	5774	296	2282	414	285
2011-12	4209	23406	914	7898	858	6007	313	2288	417	2913
2012-13	5386	29713	1077	8896	984	6930	365	2423	472	3205
विकासखण्डवार 2012-13										
जोशीमठ	2704	15846	130	1112	50	290	37	280	82	570
कर्णप्रयाग	152	590	114	998	132	900	36	282	55	375
दशोली	222	200	92	800	200	1385	63	498	46	325
घाट	218	953	73	635	70	475	25	200	47	324
नारायणबगड	136	676	52	461	80	562	32	115	44	300
गैरसैण	198	970	172	1490	115	790	48	182	37	240
थराली	393	2225	143	1218	78	556	38	300	58	398
देवाल	141	672	80	702	90	630	22	170	21	152
पोखरी	152	618	75	556	85	570	30	150	38	257
योग ग्रामीण	4316	22750	931	7972	900	6158	331	2177	428	2941
योग नगरीय	1070	6963	146	924	84	772	34	246	44	264
योग जनपद	5386	29713	1077	8896	984	6930	365	2423	472	3205

क्षे उत्पा
3003 18098
489 3145
623 3208
433 2587
344 2114
570 3672
710 4697
354 2326
380 2151

क्रमश : 70, 1/2

जनपद विकासखण्डवार फलों के अन्तर्गत अच्छादित क्षेत्रफल (है0) एवं उत्पादन (मै0टन) वर्ष 2012-13

वर्ष / विकासखण्ड का नाम	अखरोट		नीबू प्रजाती		आम		लीची		अन्य फल		योग	
	क्षेत्र0	उत्पा0	क्षेत्र0	उत्पा0	क्षेत्र0	उत्पा0	क्षेत्र0	उत्पा0	क्षेत्र0	उत्पा0	क्षेत्र0	उत्पा0
1	12	13	14	15	16	17	18	19	20	21	22	23
2010-11	1049	5287	5627	42118	1122	5418	0	0	658	4990	15029	99900
2011-12	1081	5308	5831	42200	1161	5446	0	0	774	5186	15558	100665
2012-13	1304	5399	6510	44878	1317	5775	0	0	927	5893	18342	113125
विकासखण्डवार 2012-13												
जोशीमठ	90	400	282	2046	17	76	0	0	76	575	3468	21195
कर्णप्रयाग	118	428	725	5070	240	1094	0	0	140	950	1712	10687
दशोली	120	140	902	6560	296	1400	0	0	157	1070	2098	12378
घाट	62	240	680	5030	208	992	0	0	90	440	1473	9289
नारायणबगड	205	580	738	4957	118	514	0	0	75	402	1480	8567
गैरसैण	216	1145	802	5456	82	355	0	0	100	712	1770	11340
थराली	150	942	686	5520	53	250	0	0	50	281	1649	11690
देवाल	154	878	442	3298	68	225	0	0	73	358	1091	7085
पोखरी	105	335	650	4355	110	512	0	0	80	471	1325	7824
योग ग्रामीण	1220	5088	5907	42292	1192	5418	0	0	841	5259	16066	100055
योग नगरीय	84	311	603	2586	125	357	0	0	86	634	2276	13070
योग जनपद	1304	5399	6510	44878	1317	5775	0	0	927	5893	18342	113125

क्षे	उत्त
465	3097
1223	7542
1475	9170
1040	6702
1136	6453
1200	7668
939	6993
737	4759
945	5673

तालिका - 71

आलू सब्जी एवं फल उत्पादन के अन्तर्गत क्षेत्रफल (है0) उत्पादन (मै0टन) एवं उत्पादकता (मै0टन प्रति है0) वर्ष 2012-13

वर्ष / विकासखण्ड	आलू			सब्जी		
	क्षेत्रफल	उत्पादन	उत्पादकता	क्षेत्रफल	उत्पादन	उत्पादकता
1	2	3	4	5	6	7
2010-11	2828	38497	13.61	2889	25643	8.88
2011-12	2836	38589	13.61	2960	26414	8.92
2012-13	3375	42722	12.66	3437	26495	7.71
विकासखण्डवार 2012-13						
जोशीमठ	1455	18020	12.38	433	3785	8.74
कर्णप्रयाग	110	1678	15.25	445	3672	8.25
दशोली	143	1950	13.64	456	3182	6.98
घाट	328	4908	14.96	353	2956	8.37
नारायणबगड	74	1084	14.65	263	2299	8.74
गैरसैण	190	2812	14.80	395	3461	8.76
थराली	122	1814	14.87	241	1898	7.88
देवाल	321	4885	15.22	235	2090	8.89
पोखरी	106	1485	14.01	324	2647	8.17
योग ग्रामीण	2849	38636	13.56	3145	25990	8.26
योग नगरीय	526	4086	7.77	292	505	1.73
योग जनपद	3375	42722	12.66	3437	26495	7.71

क्रमश : - 71, 1/2
आलू सब्जी एवं फल उत्पादन के अन्तर्गत क्षेत्रफल (है०) उत्पादन (मै०टन)
एवं उत्पादकता (मै०टन प्रति है०) वर्ष 2012-13

वर्ष/विकासखण्ड का नाम	फल		
	क्षेत्रफल	उत्पादन	उत्पादकता
1	8	9	10
2010-11	14277	93692	6.56
2011-12	15558	93692	6.56
2012-13	18298	113126	6.18
विकासखण्डवार 2012-13			
जोशीमठ	3468	21195	6.11
कर्णप्रयाग	1712	10687	6.24
दशोली	2098	12378	5.90
घाट	1473	9289	6.31
नारायणबगड़	1480	8567	5.79
गैरसैण	1770	11340	6.41
थराली	1649	11690	7.09
देवाल	1091	7085	6.49
पोखरी	1325	7818	5.90
योग ग्रामीण	16066	100049	6.23
योग नगरीय	2232	13077	5.86
योग जनपद	18298	113126	6.18

तालिका - 72

जनपद में विकासखण्डवार फल पौध वितरण (संख्या) वर्ष 2012-13 जनपद - चमोली।

वर्ष/ विकासखण्ड का नाम	सेब	नाशपाती	आड़ू	पूलम	खुमानी	अखरोट
1	2	3	4	5	6	7
2010-11	70276	5880	10469	6720	1691	19998
2011-12	44728	5000	4860	830	651	1993
2012-13	45430	5385	4860	1775	931	2513

विकासखण्डवार 2012-13

जोशीमठ	15375	1020	789	651	275	156	18266
कर्णप्रयाग	3776	85	290	480	85	335	5051
दशोली	3070	1180	771	67	95	221	5404
घाट	375	280	25	75	60	250	1065
नारायणबगड़	2378	75	525	90	50	285	3403
गैरसैण	1854	125	75	125	80	269	2528
थराली	6030	1355	1136	55	70	270	8916
देवाल	5905	900	899	45	65	177	7991
पोखरी	3127	50	100	75	40	300	3692
योग ग्रामीण	41890	5070	4610	1663	820	2263	
योग नगरीय	3540	315	250	112	111	250	
योग जनपद	45430	5385	4860	1775	931	2513	

क्रमशः : 72, 1/2

वर्ष/विकास खण्ड का नाम	नीबू	आम	लीची	अन्य	योग
1	8	9	10	11	12
2010-11	98823	9565	400	18557	185407
2011-12	69417	14400	200	22330	164409
2012-13	69417	14400	200	22330	167241
विकासखण्डवार 2012-13					
जोशीमठ	4266	800	--	1830	25162
कर्णप्रयाग	10166	3650	--	3305	22172
दशोली	7041	2040	--	2915	17400
घाट	9607	1400	100	3815	15987
नारायणबगड़	4832	1700	--	2890	12825
गौरसैण	13866	875	--	1110	18379
थराली	5075	250	50	915	15206
देवाल	5532	--	--	1485	15008
पोखरी	7882	3025	50	2965	17614
योग ग्रामीण	68267	13740	200	21230	159753
योग नगरीय	1150	660	--	1100	7488
योग जनपद	69417	14400	200	22330	167241

6896
17121
11996
14922
9422
15851
6290
7017
13922

तालिका - 73

31 मार्च 2013 की स्थिति के अनुसार जनपद में पर्यटन से सम्बन्धित सूचनायें :-

क्र० सं०	मद	इकाई	विवरण
1	2	3	4
(क)	पर्यटन सुविधायें		
1-	मुख्य पर्यटन स्थल	संख्या	10
2-	पर्यटन आवास गृह	संख्या	20
3-	रैन बसेरा	संख्या	6
4-	पर्यटन आवास गृहों में उपलब्ध शैय्यायें	संख्या	2038
5-	रैन बसेरों में उपलब्ध शैय्यायें	संख्या	354
6-	होटलों तथा पेईगैस्ट हाउसों की संख्या	संख्या	405
7-	धर्मशालाओं की संख्या (31 मार्च 2011 तक)	संख्या	35
(ख)	पर्यटकों के आँकड़े (वर्ष 2012-13में)		
1	पर्यटकों की कुल संख्या (तीर्थ यात्री सहित)	संख्या	2064320
(i)	भारतीय पर्यटक	संख्या	2061800
(ii)	विदेशी पर्यटक	संख्या	2520
2.	महत्वपूर्ण राष्ट्रीय उद्यानों में कुल पर्यटक	संख्या	4225
(i)	भारतीय पर्यटक	संख्या	3873
(ii)	विदेशी पर्यटक	संख्या	352

तालिका सं०-74

जनगणना वर्ष 2011

जनपद की जनसंख्या/जनसंख्या घनत्व/लिंगवार साक्षरता दर/स्त्री-पुरुष अनुपात/
दशकीय वृद्धि दर (2001-2011)

जनपद का नाम	जनसंख्या			दशकीय प्रतिशत वृद्धि दर (2001-11)	जनसंख्या घनत्व (प्रति वर्ग किमी०)	स्त्री-पुरुष अनुपात 2011 (प्रति 1000 पुरुषों पर स्त्रीयो की संख्या)	साक्षरता दर(प्रतिशत)		
	व्यक्ति	पुरुष	स्त्रीयाँ				व्यक्ति	पुरुष	स्त्रीयाँ
1	2	3	4	5	6	7	8	9	10
चमोली	391605	193991	197614	5.74	49	1019	82.65	93.40	72.32

तालिका-75

जनपद में विकास खण्डवार तोकों में पेयजल सुविधा:- (31-03-2013 की स्थिति)

वर्ष/विकास खण्डवार	कुल तोकों की संख्या	नल/हैण्डपम्प इण्डिया मार्क-2 लगाकर जल सम्पूर्ति के अन्तर्गत तोकों की संख्या			सामान्यतः प्रयोग में लाये जा रहे श्रोतों के अनुसार तोकों की संख्या			पेयजल सुविधा हेतु अभावग्रस्त तोकों की संख्या
		पर्णतः अच्छादित	आशिक अच्छादित	लभान्वित जनसंख्या	कुआँ	हैण्डपम्प	अन्य सुविधा	
1		3	4	5	6	7	8	9
2011-12	3255	1817	1005	296935	0	0	0	433
2012-13	3255	1858	981	296859	0	0	0	416
वर्ष/विकासखण्डवार 2012-13								
जोशीमठ	252	192	25	22333	0	0	0	35
कर्णप्रयाग	366	199	147	40043	0	0	0	20
दशोली	418	230	119	33565	0	0	0	69
घाट	430	273	95	30367	0	0	0	62
नारायणबगड	312	195	72	29100	0	0	0	45
गौरसैण	437	234	144	55954	0	0	0	59
थराली	393	201	150	30997	0	0	0	42
देवाल	288	137	103	21043	0	0	0	48
पोखरी	359	197	126	33457	0	0	0	36
योग ग्रामीण	3255	1858	981	296859	0	0	0	416
नगरीय	0	0	0	0	0	0	0	0
योग जनपद	3255	1858	981	296859	0	0	0	416