

केवल सरकारी प्रयोगार्थ

सांख्यिकीय पत्रिका

जनपद - फर्रुखाबाद

1986



5422.17
310
UTT-5

कार्यालय संख्याधिकारी,
अर्थ एवं संख्या प्रभाग
राज्य नियोजन संस्थान,
उत्तर प्रदेश

- 54221

310

UTT-5

--पुस्तिकावना--

विश्वनीय अधुनान्त आँकड़ों का महत्व सर्वांगीण विकास एवं सुनियोजित योजनाओं की संरचना में विशेष महत्वपूर्ण है। वर्तमान परिस्थितियों एवं विकास की उत्तरोत्तर वृद्धि के लिए सूक्ष्म नियोजन एवं विकेंद्रित नियोजन प्रक्रिया के सफल क्रियान्वयन हेतु अधुनान्त आँकड़ों का ज्ञान होना आवश्यक है। अतः इसी उद्देश्य की पूर्ति हेतु जनपद की सांख्यिकीय पत्रिका- 1986 का प्रकाशन सम्पन्ना कर प्रस्तुत है, जो वर्तमान सांख्यिकीय पत्रिका की श्रृंखला का दशम संस्करण है।

वर्तमान अंक में प्रत्येक तालिका में तीन वर्षों के जिला स्तरीय तुलनात्मक आँकड़े तथा वर्ष 1985-86 के विकासखण्ड वार आँकड़े दर्शाये गये हैं। इन आँकड़ों के अतिरिक्त जनपद एक दृष्टि में, जनपद के कुछ महत्वपूर्ण संकेतक, ग्रामीण एवं नगरीय फुटकर भाव, नगरीय क्षेत्रों में उपलब्ध सुविधाएँ, कृषिपय सामाजिक सुविधाओं से दूरी के अनुसार, ग्रामों का विवरण एवं मुख्य-मुख्य अवस्थापना मटों से सम्बन्धित महत्वपूर्ण मटों की विकासखण्ड वार अंकवार अवरोही क्रमानुसार श्रेणीबद्ध सूचनायें दी गई हैं। जनपद में कार्यरत राज्य कर्मचारियों के आँकड़े, सेवायोजन कार्यालय के कार्यकलाप, आर्थिक गणना- 1980 एवं पिछड़ी जातियों को दी गई छात्रवृत्तियों की सूचना से पत्रिका और उपयोगी बनाया गया है।

मुझे आशा है कि जनपद के विकास एवं प्रगति में रुचि रखने वाले एवं विकास कार्य से सम्बन्धित अधिकारी, नीति निर्माताओं, नियोजकों तथा शोधकर्ताओं के लिए यह संस्करण विशेष उपयोगी सिद्ध होगा। मैं जनपद के समस्त अधिकारियों का आभारी हूँ जिन्होंने वांछित आँकड़े जिला संख्याधिकारी कार्यालय को उपलब्ध कराने अपना सहयोग प्रदान किया है। इस पुस्तिका को तैयार करने में श्री प्रेम प्रकाश श्रीवास्तव, सहायक अर्थ एवं संख्याधिकारी, एवं श्री गणेश जाजू श्रीवास्तव, लिपिक, बधाई के पात्र हैं, जिन्होंने अथवात्त से यह पुस्तिका समय तैयार की है।



में आशान्वित हूँ कि यह संस्करण पाठकों को विशेष उपयोगी सिद्ध होगा। इस पुस्तिका में प्रकाशित आँकड़ों में निश्चय ही कुछ कमियाँ तथा त्रुटियाँ हो सकती हैं जिनके सुधार एवं पुस्तिका को और उपयोगी बनाने के लिए सुझावों का सहर्ष स्वागत है।

12/11/82

॥ शिवनन्दन गुप्त ॥

जिला अर्थ-अधिकारी,
फर्रुखाबाद।

गणेश/ 6

Sub. National Systems Unit,
National Institute of Educational
Planning and Administration
17-B, Sector 16, Condo Mans, New Delhi-110016
DOC. No. *388/82*
Date *11/6/82*

--: विषय-सूची :-

क्रमांक == == ==	विषय == == ==	पृष्ठसंख्या == == ==
1.	जनपद एक दृष्टि में	1-5
2.	जनपद के कुछ महत्वपूर्ण सकेतक	6-8
3.	<u>I</u> सामान्य सूचनायें	
3.	जनपद में विकासखण्डवार कुछ सामान्य सूचनायें	9-10
	<u>II</u> क्षेत्रफल एवं जनसंख्या	
4.	जनपद की प्रति 10 वर्ष की जनसंख्या वृद्धि	11
5.	जनपद में विकास खण्डवार क्षेत्रफल, जनसंख्या, अनुसूचित जाति एवं जनजाति की संख्या तथा आवासीय भूकान एवं परिवार	12
6.	जनपद में विकास खण्ड वार जनसंख्या का आर्थिक वर्गीकरण	13-14
7.	जनपद में जनगणना के अनुसार प्रति दशक आवाद ग्रामों की संख्या, जनसंख्या तथा प्रति दशक प्रतिशत "अन्तर"	15
8.	जनपद में मातृ भाषा के अनुसार जनसंख्या	16
9.	जनपद में प्रमुख धर्मानुसार जनसंख्या	16
10.	जनपद में आयु वर्गानुसार जनसंख्या	16
11.	जनपद में जनसंख्या के अनुसार वर्गीकृत ग्राम	17
12.	जनपद में विकास खण्डवार साक्षर व्यक्ति तथा साक्षरता का प्रतिशत	18
	<u>III</u> कृषि	
13.	जनपद में विकास खण्डवार भूमि उपयोग	19-22
14.	जनपद में विकास खण्ड वार विभिन्न साधनों द्वारा स्त्रोतानुसार वास्तविक सिंचित क्षेत्रफल	23

क्रमांक = = =	विषय = = =	पृष्ठ संख्या = = = = =
15.	जनपद में विकासखण्डवार मुख्य फसलों के -अन्तर्गत क्षेत्रफल	24-30
16.	जनपद में मुख्य फसलों का उत्पादन	31-32
17.	जनपद में मुख्य फसलों का औसत उपज	33
18.	जनपद में विकासखण्ड वार सिंचाई साधनों एवं श्रोतों की 31 मार्च की संख्या	34-35
19.	जनपद में क्रियात्मक जोतों का आकार एवं वर्गानुसार संख्या एवं क्षेत्रफल	36
20.	जनपद में विकासखण्ड वार कृषि यन्त्र एवं उपकरण प्रमाणानुसार के अनुसार	37
21.	जनपद में विकास खण्डवार उर्वरक वितरण	38
22.	जनपद में विकास खण्डवार कृषि सेक्तम्वन्धित कुछ मुख्य सुविधायें	39-40
23.	जनपद में खाद्यान्न भंडारों की संख्या एवं क्षमता	41
<u>IV</u> पशुपालन तथा मत्स्य		
24.	जनपद में विकास खण्डवार , पशुधन एवं कुक्कुट आदि पशुधियों की संख्या प्रमाणानुसार के अनुसार	42-45
25.	जनपद में विकास खण्ड वार पशु-चिकित्सा एवं अन्य सेवायें	46
26.	मत्स्य पालन	47
<u>V</u> सहकारिता		
27.	जनपद में विकास खण्ड वार प्रारम्भिक ऋण कृषि सहकारी समितियाँ	48-49
28.	जनपद में अन्य सहकारी समितियाँ	50
29.	जनपद में सहकारी बैंक एवं भूमि विकास बैंक 30 जून की स्थिति	51

क्रमांक = = =	विषय = = =	पृष्ठ संख्या = = = = =
<u>VII</u> उद्योग = = =		
30.	जनपद में विकासखण्ड वार औद्योगीकरण	52
31.	जनपद में औद्योगिक आस्थान	53
<u>VIII</u> सामान्य शिक्षा - - - - -		
32.	जनपद में विकास खण्ड वार मान्यता प्राप्त , शिक्षण संस्थायें	54
33.	जनपद में विकास खण्ड वार मान्यता प्राप्त शिक्षण संस्थाओं में स्तरवार विद्यार्थी	55-56
34.	जनपद में विकास खण्डवार मान्यता प्राप्त शिक्षण संस्थाओं में शिक्षक	57
35.	जनपद में छात्रवैधिक शिक्षा संस्थान, औद्योगिक शिक्षण संस्थान , शिक्षक प्रशिक्षण संस्थान , एवं उनमें भर्ती	58
<u>IX</u> सार्वजनिक स्वास्थ्य एवं परिवार नियोजन - - - - -		
36.	जनपद में एलोपैथिक चिकित्सालय एवं औषधालय	59
37.	जनपद में विकासखण्डवार एलोपैथिक चिकित्सा सेवा	60
38.	जनपद में विकासखण्ड वार आयुर्वेदिक यूनानी तथा होम्योपैथिक चिकित्सा सेवा	61-62
39.	जनपद में विकासखण्डवार परिवार एवं मातृ शिशु कल्याण केन्द्र	63
40.	<u>IX</u> विद्युत - - - - -	
40.	जनपद में विभिन्न कार्यों में विद्युत उपभोग	64
41.	जनपद में विकास खण्डवार विद्युतीकृत ग्राम , नगर एवं हरिजन वस्तियाँ	65

क्रमांक = = =	विषय = = =	पृष्ठ संख्या = = = = =
	<u>X</u> परिवहन एवं संचार	
42.	जनपद में पक्की सड़कों की लम्बाई ॥ किमी० ॥	66
43.	जनपद में विकास खण्ड वार पक्की सड़कों की लम्बाई	67
44.	जनपद में विकास खण्ड वार यातायात एवं संचार सेवाएँ	68
	<u>XI</u> संस्थागत वित्त	
45.	जनपद में विकास खण्डवार अनुसूचित व्यवसायिक बैंक तथा ग्रामीण शाखाओं की संख्या	69
46.	जनपद में व्यवसायिक बैंकों में जमाधनराशि एवं ऋण वितरण	70
	<u>XII</u> जल-सम्पूर्ति	
47.	जनपद में विकास खण्ड वार ग्रामों में पेयजल सुविधा की स्थिति	71-72
	<u>XIII</u> पंचायत	
48.	जनपद में विकास खण्डवार , न्वाय पंचायत , ग्राम सभा , पंचायतघर एवं पंचायतकर	73
49.	<u>XIV</u> भाव एवं मजदूरी	
49.	जनपद में माहवार ग्रामीण फुटकर भाव	74-76
50.	जनपद में माहवार जिला केन्द्र के नगरीय भाव	77-79
51.	<u>XV</u> विविध	
51.	जनपद में राज्य कर्मचारियों के आँकड़े	80
52.	जनपद में सेवायोजन कार्यालयों द्वारा किया गया कार्य	81
53.	आर्थिक गणना 1980	82
54.	पिछड़ी जातियाँ	83

XVI नगरीय क्षेत्रों में उपलब्ध सुविधायें
5 - - - - -

55. जनपद के नगरीय क्षेत्रों में उपलब्ध सुविधाओं की संख्या

84-90

XVII विभिन्न सामाजिक सुविधाओं से दूरी के अनुसार ग्रामों का वितरण-
- - - - -

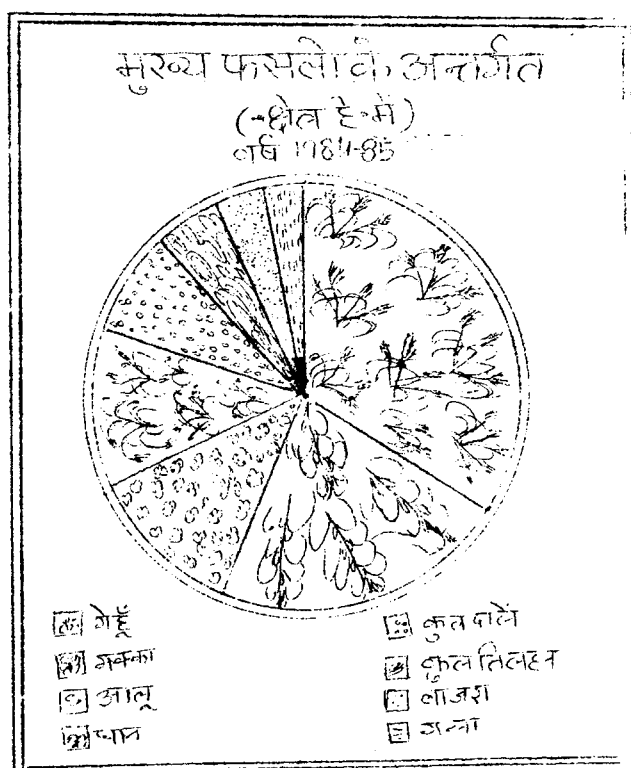
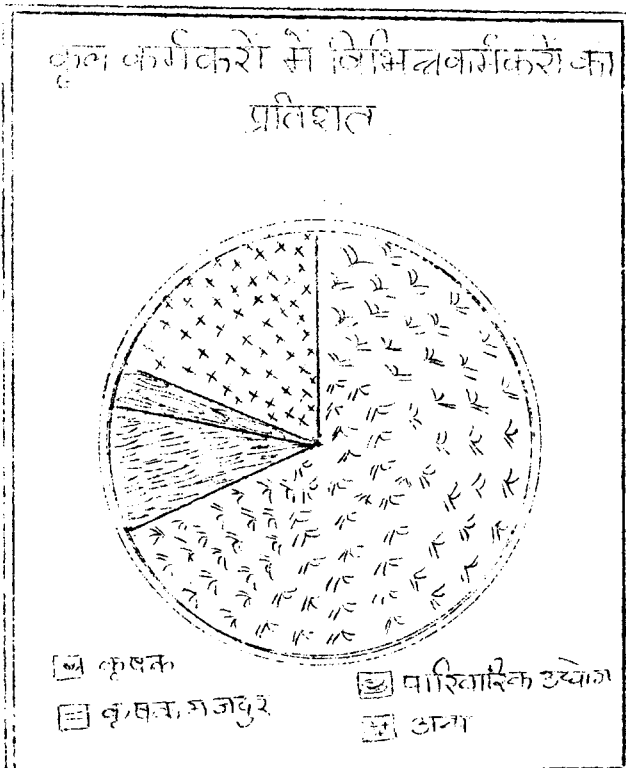
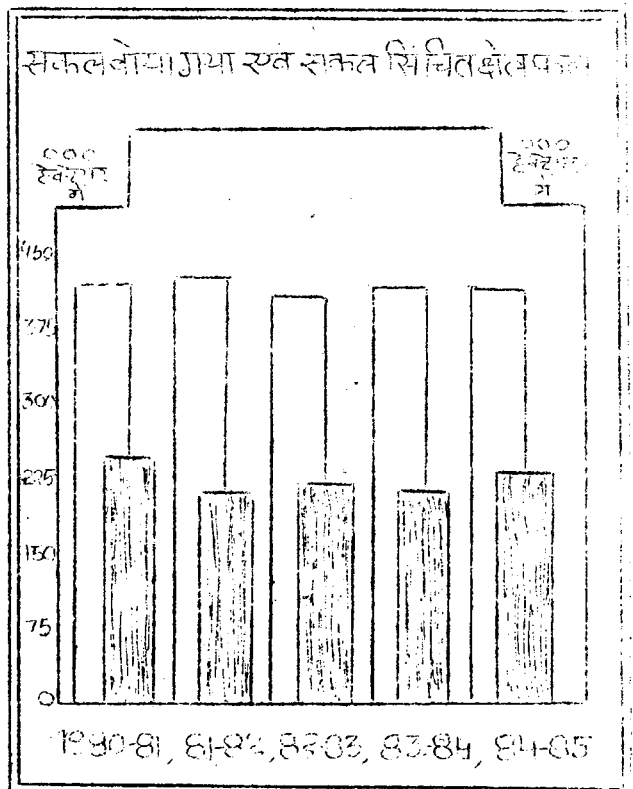
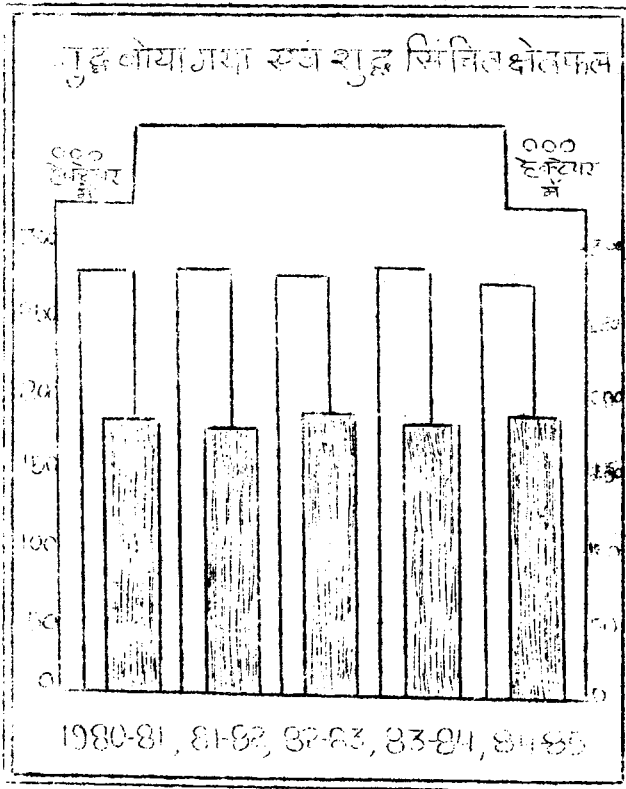
56. जनपद में विकास खण्डवार प्रमुख सुविधा केन्द्रों से दूरी के अनुसार ग्रामों की संख्या
- - - - -

56.1	पेयजल स्रोत	91
56.2	एलोपैथिक चिकित्सालय, औषधालय, प्राथमिक स्वास्थ्य केन्द्र	92
56.3	आयुर्वेदिक चिकित्सालय एवं औषधालय	93
56.4	युवाश्री औषधालय	94
56.5	परिवार एवं मातृ शिशु कल्याण केन्द्र/ उपकेन्द्र	95
56.6	जूनियर वैदिक स्कूल द्विमिश्रित	96
56.7	सीनियर वैदिक स्कूल 1 बालक	97
56.8	सीनियर वैदिक स्कूल 1 बालिका	98
56.9	हायर सेकेन्डरी स्कूल 1 बालक	99
56.10	हायर सेकेन्डरी स्कूल 1 बालिका	100
56.11	पशु-चिकित्सालय / पशुमालन केन्द्र	101
56.12	कृत्रिम गर्भाधान केन्द्र / उपकेन्द्र	102
56.13	पारम्परिक कृषि श्रम सहकारी समितियाँ	103
56.14	कृषि-विशेष सहकारी समितियाँ	104
56.15	पशुबाजार	105
56.16	शीत भण्डार	106
56.17	बीज भण्डार/उर्वरक भण्डार	107
56.18	कृषि बाजार / एमिग सेट, डीजल इंजन आदि की जरूरत	108

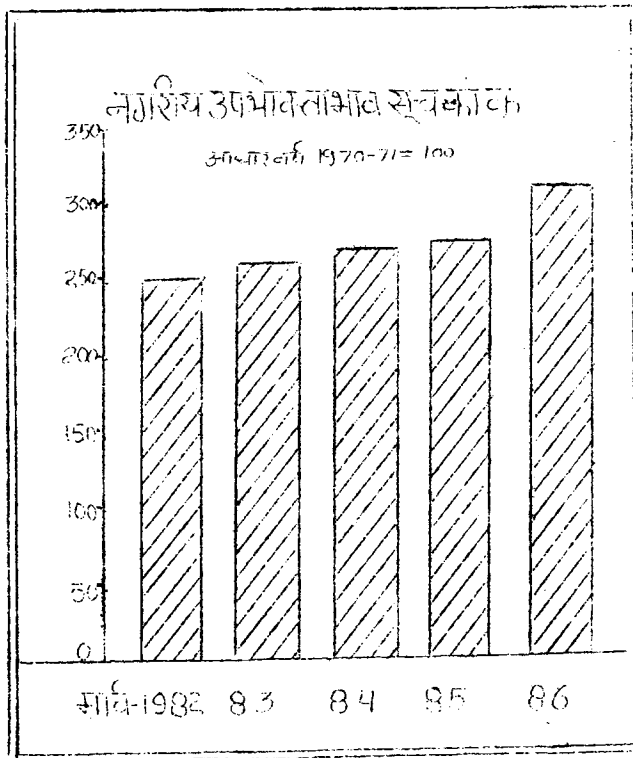
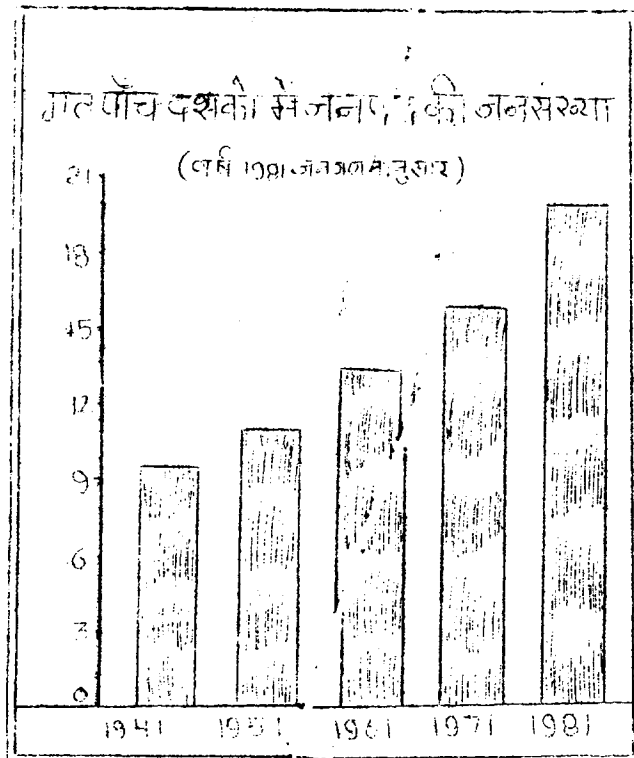
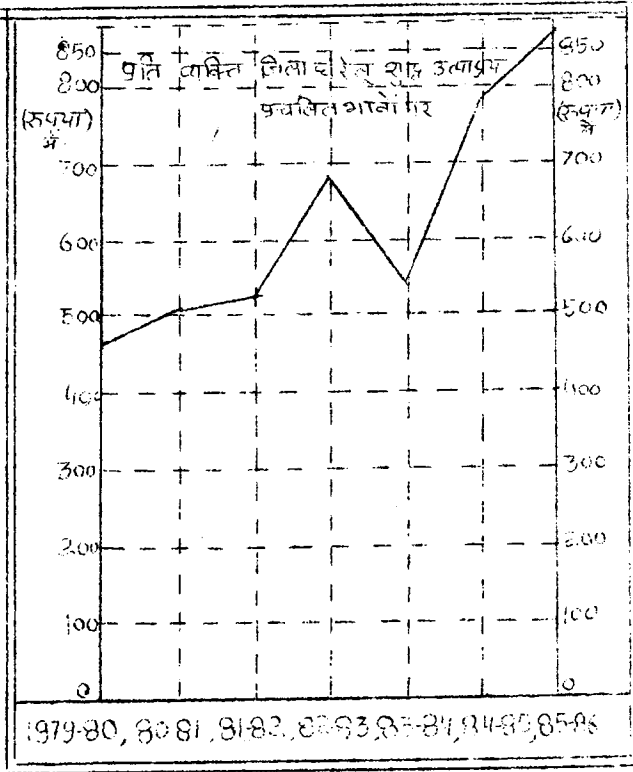
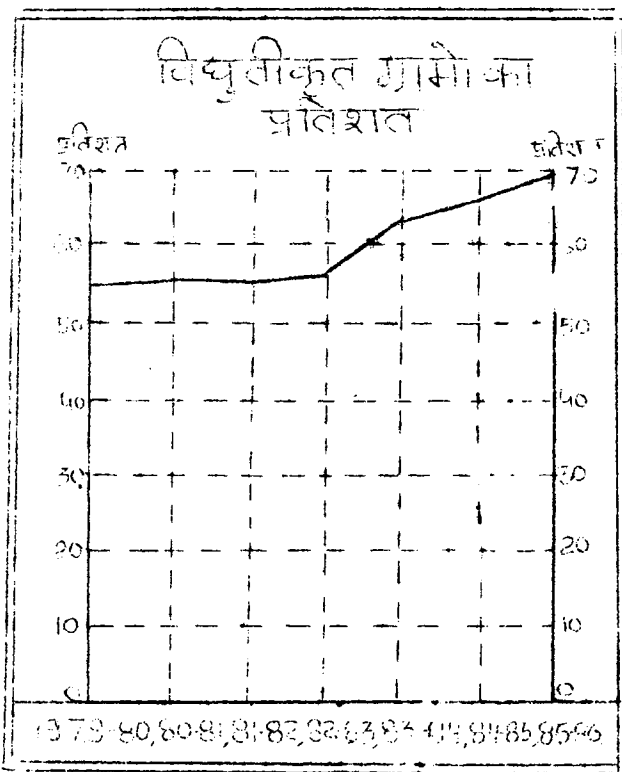
<u>क्रमांक</u>	<u>विषय</u>	<u>पृष्ठसंख्या</u>
56.19	वाजार हाट	109
56.20	थोकमण्डी	110
56.21	तस्ते गल्ले की दूकानें	111
56.22	पक्की सड़कें	112
56.23	रेलवे स्टेशन	113
56.24	बस-स्टॉप	114
56.25	डाकघर	115
56.26	तारघर	116
56.27	भूमि विकास बैंक	117
56.28	व्यवसायिक/ग्रामीण/सहकारी बैंक	118
56.29	विकास खण्ड	119
56.30	ग्राम सेवक केन्द्र	120
<u>XVIII</u>		
57.	अवरोही क्रमानुसार श्रेणीबद्ध विकास खण्डों की कुछ प्रमुख मदों की सूचना	121-129

=====

जनपद फरुखाबाद सिहावलोकन वर्ष- 1986



जनपद- फरीदाबाद सिंहावलोकन
वर्ष 1986



“प्रथम खण्ड”

जिना इतरीय

स्वनाथ

H. M. SHUKLA

1. जनपद एक दृष्टि में

क्रमसंख्या	मद	इकाई	अवधि	विवरण
1	2	3	4	5
1.	भौगोलिक क्षेत्रफल	वर्गकि०मी०	1981	4274
2.	जनसंख्या	हजार		
2.1	पुरुष	"	1981	1068
2.2	स्त्री	"	1981	881
2.3	योग	"	1981	1949
2.4	ग्रामीण	"	1981	1634
2.5	नगरीय	"	1981	315
3.	तहसीलों की संख्या	संख्या	1985-86	4
4.	सामुदायिक विकास खण्ड	"	1986	14
5.	नगर एवं नगर समूह	"	1981	11
6.	आवाद ग्रामों की संख्या	"	1981	
6.1	कुल ग्राम	"	1981	1577
6.2	वन ग्राम	"	1981	—
7.	ग्राम सभा	"	1985-86	1209
8.	न्याय पंचायत	"	"	168
9.	नगर महापालिका	"	"	—
10.	नगरपालिका	"	"	4
11.	छावनी क्षेत्र	"	"	1
12.	नगरक्षेत्र समिति	"	"	8
13.	नोटीफाइड एरिया	"	"	—
	सेन्सस टाउन	"	"	—
14.	पुलिस स्टेशन			
14.1	ग्रामीण	"	1985-86	6
14.2	नगरीय	"	"	13
15.	रेलवे स्टेशन (हाल्ट सहित)	"	"	26
16.	रेलवे लाइन की लम्बाई	कि०मी०		
16.1	बड़ी लाइन	"	"	27
16.2	छोटी लाइन	"	"	118



1	2	3	4	5
17.	डाकघर			
	17.1 नगरीय	संख्या	1985-86	45
	17.2 ग्रामीण	"	1985-86	231
18.	तारघर	"	1985-86	11
19.	टेलीफोन	"	1985-86	1560
20.	राष्ट्रीयकृत बैंक शाखायें	"	1985-86	44
21.	ग्रामीण बैंक	"	1985-86	82
22.	सहकारी बैंक	"	1985-86	18
23.	भूमि विकास बैंक की शाखायें	"	1985-86	6
24.	अन्य व्यावसायिक बैंक	"	1985-86	16
25.1.	सस्ते गल्ले की दूकान			
	25.1.1 ग्रामीण	"	1985-86	191
	25.1.2 नगरीय	"	1985-86	143
25.2	गोबर गैस संयंत्र	"	1985-86	1939
25.3	शीतभण्डार	"	1985-86	80
26.	कृषि			
	26.1 शुद्ध बोया गया क्षेत्रफल	हेक्टेर	1984-85	279095
	26.2 एक से अधिकबार बोयागया क्षेत्रफल	"	1984-85	135562
	26.3 शुद्ध सिंचित क्षेत्रफल	"	1984-85	189492
	26.4 सकल सिंचित	"	1984-85	224436
	26.5. कृषि उत्पादन	हजार मीटन	"	
	26.5.1 कुल खाद्यान्न	"	"	618
	26.5.2 गन्ना	"	"	367
	26.5.3 तिलहन	"	"	122
	26.5.4 आलू	"	"	1011

(3)

1	2	3	4	5
27.	जलवायु			
27.1	वर्षा	मि०मी०	1985	793
27.1.1	सामान्य	"	1985	793
27.1.2	वास्तविक	"	1985	1129
27.2	तापमान	सेन्टीग्रेट		
27.2.1	उच्चतम	"	1985-86	42.6
27.2.2	न्यूनतम	"	1985-86	2.2
28.	सिंचाई			
28.1	नहरों की लम्बाई	किमी०	1985-86	548
28.2	राजकीय कलकूपों	संख्या	1985-86	415
29.	पशुपालन			
29.1	कुल पशुधन	संख्या	1982	933448
29.2	पशुचिकित्सालय	संख्या	1985-86	24
29.3	पशुधन विकास केन्द्र	संख्या	1985-86	35
29.4.1	कृत्रिम गर्भाधान केन्द्र	संख्या	1985-86	12
29.4.2	कृत्रिम गर्भाधान उपकेन्द्र	संख्या	1985-86	39
30.	सहकारिता			
30.1	प्रारम्भिक ऋण सहकारी समि०सं०		1985-86	118
30.2	सदस्यता	हजार	1985-86	188
31.	उद्योग			
31.1	औद्योगिक अधिनियम 1948 केअन्तर्गत पंजीकृत			
31.1.1	कार्यरत कारखाने	संख्या	1985-86	6
31.1.2	कारखाने जिनके रिटर्न प्राप्त हुये	संख्या	"	60
31.1.3	कार्यरत श्रमिक एवं कर्मचारी सं०		"	2069
31.2	नवऔद्योगिक इकाइयों	संख्या	"	102
31.2.1	संख्या	"	"	1692
31.2.2	कार्यरत व्यक्ति	"	"	3064

1	2	3	4	5
32.	शिक्षा			
32.1	जूनियर बेसिक स्कूल	संख्या	1985-86	1245
32.2	सीनियर बेसिक स्कूल	संख्या	"	455
32.3	उच्चतर माध्यमिक विद्यालय सं०		"	119
32.4	डिग्री कालेज	संख्या	"	9
32.5	विश्वविद्यालय	संख्या	"	-
32.6	साक्षरता प्रतिष्ठान	प्रतिष्ठान	1981	32.0
32.7	औद्योगिक प्रशिक्षण संस्थान	संख्या	1985-86	1
32.8	पोलीटेक्निक	संख्या	1985-86	शून्य
33.	जनस्वास्थ्य			
33.1	चिकित्सालय एवं औषधालय			
33.1.1	एलोपैथिक	संख्या	"	28
33.1.2	आयुर्वेदिक	"	"	36
33.1.3	होम्योपैथिक	"	"	15
33.1.4	यूनानी	"	"	5
33.2	प्राथमिक स्वास्थ्य केन्द्र	"	"	15
33.3.1	परिवार एवं मातृ शिशु कल्याण केन्द्र	"	"	34
33.3.2	परिवार एवं मातृ शिशु कल्याण उप-केन्द्र	"	"	253
33.4	विशेष चिकित्सालय			
33.4.1	क्षय	"	"	1
33.4.2	कुष्ठ	"	"	-
33.4.3	संक्रामक रोग	"	"	-

1	2	3	4	5
34.	पक्की सड़कें			
34.1	सार्वजनिक निर्माण विभाग	कि०मी०	1984-85	779
34.2	अन्य	"	"	147
35.	विद्युत			
35.1	विद्युतीकृत ग्राम	संख्या	1985-86	1089
35.2	विद्युतीकृत नगर	"	"	13
35.3	विद्युतीकृत हरिजन वस्तियाँ	"	"	584
36.	नल लगाकर जल-सम्पूर्ति केअन्तर्गत लागे गये			
36.1	ग्राम	"	"	62
36.2	नगर	"	"	13
37.	सिनोरंजन			
37.1	सिनेमागृह	"	"	11
37.2	सिनेमागृह में सीटों कीसंख्या	"	"	6829
38.	वस्तु उत्पाद खण्डों से प्रतिव्यक्ति स्रघा		1981-82	281
	शुद्ध उत्पाद		1982-83	309
	1970-71 के भाव पर		1983-84	380
39.	वस्तु उत्पाद खण्डों से प्रतिव्यक्ति		1981-82	538
	शुद्ध उत्पाद		1982-83	781
	प्रचलित भावों दपर		1983-84	877
40.	राष्ट्रीय षचत में जमा धन	लाखरूपया	1985-86	
40.1	शुद्ध जमा धनराशि	"	"	658
40.2	सकल जमा	"	"	1223
4.	जिला सेक्टर योजना पर	व्यय	1984-85	52010800
	प्रतिव्यक्ति व्यय/परिव्यय			₹26.68
		व्यय	1985-86	537
		परिव्यय	1986-87	68289000
				₹35.04

2. जनपद के कुछ महत्वपूर्ण संकेतक

क्र.सं०	मद	इकाई	वर्ष	संकेतक
1	2	3	4	5
1.	जनसंख्या का घनत्व	प्रतिवर्ग कि०	1981	456
2.	जनसंख्या की दशम में प्रतिशतवृद्धि	प्रतिशत	1971-81	25.2
3.	कुल जनसंख्या में नगरीय जनसंख्या का प्रतिशत	प्रतिशत	1981	16.2
4.	प्रति हजार पुरुषों पर स्त्रियों की संख्या		1981	825
5.	अनुसूचित जाति/स्व. जनजाति का कुल जनसंख्या का प्रतिशत	प्रतिशत	"	17.4
6.	परिवार का औसत आकार			
	6.1 ग्रामीण		"	6
	6.2 नगरीय		"	5
	6.3 योग		"	6
			"	22.6
7.	कुल मुख्य कर्मचारों का जनसंख्या से प्रतिशत		"	
	7.1 ग्रामीण		"	28.93
	7.2 नगरीय		"	28.20
	7.3 योग		"	28.21
8.	कृषि कर्मचारों का कुल जनसंख्या में प्रतिशत। कृषक तथा कृषि मजदूर सम्मिलित करते हुये।	प्रतिशत	"	22.6
9.	कृषि श्रमिकों का कुल जनसंख्या में प्रतिशत		"	
		प्रतिशत	1983-84	2.9
			1984-85	
10.	कुल बोये गये क्षेत्रफल का कुल प्रतिवेदित क्षेत्रफल में प्रतिशत		65.6	65.2
11.	सखार से अधिक बोये गये क्षेत्रफल का प्रतिशत	प्रतिशत	48.4	48.6

	2	3	4	5	
12. शुद्ध सिंचित क्षेत्रफल का शुद्ध बोये गये क्षेत्र में प्रतिशत		प्रतिशत	1983-84 65.0	1984-85 67.9	1985-86 x
13. सकल सिंचित क्षेत्रफल का सकल बोयेगये क्षेत्रफल का प्रतिशत		"	50.0	54.1	x
14. प्रति हेक्टेयर उर्वरक का उपयोग	कि०ग्रा०		108.57	104.92	x
15. प्रति व्यक्ति खाद्यान्न उत्पादन	"		278	317	x
16. प्रति लाख जनसंख्या पर पंजीकृत कारखानों में कार्यरत श्रमिक एवं कर्मचारी	संख्या		109	-	x
17. पंजीकृत कारखानों में प्रतिव्यक्ति औद्योगिक उत्पादन का मूल्य	रुपया		56	x	x
18. पंजीकृत कारखानों में प्रति औद्योगिक श्रमिक एवं कर्मचारी पर उत्पादन का मूल्य	रुपया	रुपया	45916	x	x
19. विद्युतीकृत ग्रामों का कुल आवासीय ग्रामों से प्रतिशत	प्रतिशत		62.8	65.1	69.0
20. प्रति व्यक्ति विद्युत उपभोग	कि०वा०घं०		58.3	59.2	38.7
21. प्रति हजार वर्गकिलोमीटर पर सानि० ति० की पक्की सड़कों की लम्बाई	कि०मी०		182	182	*
22. प्रति लाख जनसंख्या पर सानि० ति० की पक्की सड़कों की लम्बाई	"		40	40	x
23. प्रति लाख जनसंख्या पर डाकघरों की संख्या	संख्या		14	14	14
24. प्रति लाख जनसंख्या पर कारखानों की संख्या	संख्या		1	1	1
25. प्रति लाख जनसंख्या पर समस्त एलोपैथिक चिकित्सा/औषधालयों एवं प्रा०स्वा०केन्द्रों की संख्या	संख्या		2.26	2.26	2.26
26. प्रति लाख जनसंख्या पर समस्त एलोपैथिक चिकित्सा/औषधालयों एवं प्रा०स्वा०केन्द्रों में शैयाओं की संख्या	संख्या		38.88	39.19	39.29

1	2	3	4	5	6
27.	प्रति परिवार एवं मातृ शिशु कल्याण केन्द्र/उपकेन्द्र पर औसत जनसंख्या	संख्या	8860	7584	6791
28.	प्रति व्यवसायिक तथा ग्रामीण बैंक शाखा पर औसत जनसंख्या [गैर-राष्ट्रीयकृत बैंक छोड़कर]	संख्या	21186	16379	15469
29.	नल लगाकर पेयजलसम्पूर्ति के गांवों का कुल आवादा गांवों से प्रतिशत प्रतिशत		3.42	3.68	3.93
30.					

“द्वितीय खण्ड”

विष्णुसहस्रनाम

स्वनाथ

H. M. SHUKLA

सामान्य सूचनार्थे

तालिका-संख्या-3

जनपद में विकास खण्ड वार सामान्य सूचनार्थे वर्ष 1985-86

क्रमसंख्या	विकास खण्ड का नाम	जिलामुख्यालय से विकासखण्ड की दूरी	ग्राम क्षेत्र	ग्रामों की संख्या		पुलिस स्टेशन
				कुल ग्राम	आवाद ग्राम	
1	2	3	4	5	6	7
1.	कायमगंज - कायमगंज	38	13	177	154	-
2.	नवागंज - "	32	12	90	68	1
3.	शहाबाबाद	24	13	175	143	-
4.	राजेपुर - फर्रुखाबाद	18	14	166	133	1
5.	बदमुर	3	12	102	83	-
6.	मोहम्मदाबाद	21	18	122	120	1
7.	कमालगंज	12	14	185	160	1
8.	छिबराभऊ - छिबराभऊ	35	13	132	129	-
9.	तातग्राम	43	13	103	99	-
10.	सौरिज	55	10	96	95	-
11.	हरोरन	66	10	57	56	1
12.	ज्वालाबाद-कन्नौज	39	12	93	79	-
13.	कन्नौज	55	14	165	130	-
14.	उमदा	71	18	108	108	1
	ग्रामीण	x	x	x	x	6
	नगरीय	x	x	x	x	13
	योग जनपद	x	186	1771	1577	19

3. क्रमशः

क्रमांक	तहसीलका नाम	विकासखण्डका नाम	विकासखण्डकार्यालय से निकटतम रेलवेस्टेशन की दूरी	सस्ते गल्ले की डूकानों की संख्या
		नाम	दूरी कि०मी०	
		8	9	10
1. कायमगंज	1. कायमगंज	कायमगंज	0.0	15
	2. नवावगंज	शमशाबाद	6.0	12
	3. शमशाबाद	शमशाबाद	10.0	14
2. फल्हावादा	4. राजेपुर	फतेहगढ	17.0	14
	5. वढपुर	फतेहगढ	2.0	10
	6. मोहम्मदाबाद	नीवकरोरी	4.0	20
	7. कमालगंज	कमालगंज	0.0	20
3. छिवरामऊ	8. छिवरामऊ	गुरुसहायगंज	22.0	16
	9. तालग्राम	गुरुसहायगंज	5.0	13
	10. सौरिख	गुरुसहायगंज	42.0	9
	11. हसेरन	गुरुसहायगंज	49.0	8
4. कन्नौज	12. जलालाबाद	खुदलापुर	0.0	11
	13. कन्नौज	कन्नौज	0.4	14
	14. उमदा	कन्नौज	16.0	15
	योग, ग्रामीणी	x	x	191
	योग, नगरीय समस्त	x	x	143
	योग, जनप्रद	x	x	334

2. क्षेत्रफल एवं जनसंख्या

तालिका-संख्या-4

जनपद की प्रति 10 वर्ष की जनसंख्या वृद्धि

क्रमांक	वर्ष/जिला/ विकासखण्ड	जनसंख्या			ग्रामीण	नगरीय	कुलप्रतिशत- वृद्धि
		योग	पुरुष	स्त्री			
1	2	3	4	5	6	7	8
	1961	1295071	704387	590684	1151990	143081	18.55
	1971	1556930	856725	700205	1387028	169902	20.32
	1981	1949137	1067996	881141	1634265	314872	25.32
विकास खण्डवार -1981							
1.	कायमगंज	120389	66636	53753	120389	25062	20.82
2.	नबावगंज	89758	48261	39797	89758	-	0.00
3.	शमशाबाद	112583	62493	50090	112583	14919	13.25
4.	राजेपुर	101679	56596	45083	101679	-	0.00
5.	बदपुर	81478	45683	35795	81478	160796	197.32
6.	मोहम्मदाबाद	165089	90347	74742	165089	-	0.00
7.	कमालगंज	151429	82152	69277	151429	8788	5.80
8.	छिबरामऊ	135028	73711	61317	135028	28961	21.45
9.	तालग्राम	126636	68541	58095	126636	25292	19.97
10.	सौरिख	97485	53459	44026	97485	-	0.00
11.	हसेरच	71845	39272	32573	71845	-	0.00
12.	जलालाबाद	93276	50756	42520	93276	-	0.00
13.	कन्नौज	112916	61733	51183	112916	41016	36.37
14.	उमदा	174674	96352	78315	174674	10038	5.75
	ग्रामीण योग	1634265	897699	736566	1634265	-	0.00
	योग नगरीय	314872	170297	144575	X	314872	85.32
	योग जनपद	1949137	1067996	881141	1634265	314872	25.32

5-जनपद में विकास खण्डवार, क्षेत्रफल, जनसंख्या, अनुसूचित जाति/जनजाति की संख्या तथा आवासीयमकान एवं परिवारों की संख्या

क्रमांक	वर्ष/जिला/ विकासखण्ड	क्षेत्रफल वर्ग कि०मी०	घनत्व प्रतिवर्ग कि०मी०	अनुसूचित जाति/जनजाति		आवासीय परिवार		
				कुल	पुरुष	स्त्री	मकानों की संख्या	
1	2	3	4	5	6	7	8	9
1961		4348	297	217228	120964	96264	198581	245183
1971		4349	357	262057	145648	116409	227880	275705
1981		4274	456	339272	185932	153340	304298	330403
विकास खण्डवार -1985-86								
			334					
1.	कायमगंज	360	334	23466	13150	10316	20140	20789
2.	नवावगंज	231	389	17430	9799	7631	14737	14965
3.	शम्शादाबाद	350	322	19845	11222	8623	18555	19478
4.	रायपुर	354	287	17636	15986	4650	17099	18689
5.	बदपुर	134	608	18641	10414	8227	12934	14138
6.	मोहम्मदाबाद	410	403	25705	14214	11491	25924	27233
7.	कमालगंज	328	462	25910	14153	11757	24027	25568
8.	छिबरामऊ	322	419	24583	13565	11018	21327	21785
9.	तालग्राम	257	504	20252	11006	9246	19427	22107
10.	सौरिख	253	385	18986	10549	8437	14091	16369
11.	हसेरन	214	336	10696	5890	4806	11026	12315
12.	जलालाबाद	206	453	20551	11250	9201	14981	16001
13.	सन्तौज	420	269	25618	14180	11438	17990	19255
14.	दुर्दा	387	451	31301	17584	13717	27185	29372
ग्रामीण योग		4273	387	293620	162962	130658	260043	278064
योग नगरीय		61	5831	45652	22970	22682	44255	52339
योग जनपद		4274	456	339272	185932	153340	304298	330403

6. जनपद में विकासखण्डवार, जनसंख्या का आर्थिक वर्गीकरण

क्रमांक	वर्ष/जिला/ विकासखण्ड	कृषक	कर्मकर संख्या					
			कृषक सजदर कृषिप्रमिकी	पशुपालन जमीनलगावना बृक्षारोपण	खान- नाखोद- वारिक	उद्योग गैर- पारि वारिक	निर्माण कार्य	
1	2	3	4	5	6	7	8	9
	1961	307537	24902	406	कालम-4 में मिला	253378971	2410	
	1971	314694	53530	1740	65	13754	16739	1917
	1981	382897	56833	"	"	"	17235	" " "

विकासखण्डवार 1981

1. कायमगंज	27912	6605	"	"	"	433	"	"
2. नवावगंज	21927	2171	"	"	"	618	"	"
3. शक्तिमण्ड	26651	4530	"	"	"	347	"	"
4. राजेपुर	27391	2130	"	"	"	363	"	"
5. बटपुर	13871	5798	"	"	"	822	"	"
6. सोनस्यदाबाद	34740	4261	"	"	"	723	"	"
7. रफातगंज	33584	5094	"	"	"	1548	"	"
8. छिपराकू	30-500	3108	"	"	"	475	"	"
9. तातग्राम	25811	2812	"	"	"	770	"	"
10. सौरिख	22738	1456	"	"	"	837	"	"
11. हत्तेरन	17318	980	"	"	"	178	"	"
12. जलालाबाद	21764	2243	"	"	"	1555	"	"
13. कन्नौज	26663	3626	"	"	"	804	"	"
14. उमदा	42870	3568	"	"	"	905	"	"
योग	373740	48382	"	"	"	10378	"	"
योग नगरीय	9157	8451	"	"	"	6857	"	"
योग जनपद	382897	56833	"	"	"	17235	"	"

नोट- वर्ष 1981 जनगणना पुस्तिका प्राप्त न होने के कारण सूचना दी गई है।

क्रमशः:- 6

क्रमांक	वर्ष/जिला/	व्यापार एवं वाणिज्य	यात्रायात संग्रहण एवं संचार	कर्मकर संख्या अन्य कर्मकर	कुल मुख्य कर्मकर	सीमान्त कर्मकर	कुल कर्मकर
	0	10	11	12	13	14	15
	1961	18702	4880	40123 34979	433268	--	433268
	1971	16365	4365		458148	--	458148
	1981	"	"	104676	561641	3703	565344

विकास खण्डवार -1981

1. कायमगंज	2809	37759	67	37826	
2. नवाकगंज	1632	26348	10	26358	
3. शम्शाबाद	2373	33901	32	33933	
4. राजेपुर	1844	31728	54	31782	
5. बढपुर	3342	23833	43	23876	
6. मोहम्मदाबाद	5060 3312	44784	320	45104	
7. कपालगंज	3312	43538	573	44111	
8. छिबराबाद	2644	36727	60	36787	
9. तालगंज	7096	36489	578	37067	
10. सौरिख	2111	27140	305	27447	
11. हसेरन	1342	19818	71	19889	
12. जलिलाबाद	1790	27352	607	27959	
13. कन्नौज	2106	33199	210	33409	
14. उरदा	2883	50226	210	50436	
ग्रामीण योग		40347	472844	3140	475984
नगरीय योग		64332	88797	563	89360
योग जम्माद		104676	561641	3703	565344

नोट:- जनगणना -1981 की पुस्तिका के अक्षर में सूचनार्थे अप्राप्त ।

7- जनप्रद में जनगणना के अनुसार प्रतिदशक आवाह ग्रामों की संख्या,
जनसंख्या तथा प्रतिदशक प्रतिशत अन्तर 1901-1981।।

जनगणना वर्ष	आवाह ग्रामों की संख्या	जनसंख्या		प्रतिदशक प्रतिशत अन्तर		
		कुल	ग्रामीण	कुल	ग्रामीण	नगरीय
5	2	3	4	5	6	7
1901	1689	908143	782244	-	-	-
1911	1669	382965	767238	1-1 2.8	1-1 2.0	1-1 8.1
1921	1672	840410	739139	1-1 4.8	1-1 3.7	1-1 2.5
1931	1635	878205	763863	1-1 4.5	1-1 3.3	1-1 2.9
1941	1643	955505	830013	1-1 8.8	1-1 8.7	1-1 9.8
1951	1623	1092563	952698	1-1 14.3	1-1 14.8	1-1 11.5
1961	1636	1295071	1151990	1-1 18.5	1-1 20.9	1-1 2.3
1971	1626	1556930	1387028	1-1 20.2	1-1 20.4	1-1 18.7
1981	1577	1949137	1634265	1-1 25.2	1-1 17.8	1-1 18.3
1901-1981	-	-	-	1-1 14.6	1-1 10.9	1-1 15.1

8- जनपद में मातृभाषा के अनुसार जनसंख्या -1971

क्रमसंख्या	भाषायें	कुल	कुलजनसंख्या में प्रतिशत
1	2	3	4
1.	हिन्दी	1424105	91.47
2.	उर्दू	130824	8.40
3.	पंजाबी	1075	0.07
4.	बंगाली	240	0.02
5.	अन्य	686	0.04

9- जनपद में प्रमुख धर्मानुसार जनसंख्या -1981

प्रमुख धार्मिक सम्प्रदाय	जनसंख्या कुल	ग्रामीण	नगरीय	कुल जनसंख्या में प्रतिशत	
1	2	3	4	5	
1.	हिन्दू	1698808	1460009	238799	87
2.	मुस्लिम	246277	171931	74346	13
3.	ईसाई	1074	407	667	0
4.	सिक्ख	790	149	641	0
5.	अन्य	2188	1769	419	0
योग	1949137	1634265	314872	100	

10. जनपद में आयु वर्गानुसार जनसंख्या -फर्रुखाबाद 1971

आयु वर्ग	पुरुष	स्त्री	योग
0-14	363851	296354	660205
15-59	437547	362773	800320
60 एवं अधिक	55061	40808	95869
अव्यक्त	266	270	536

11. जनपट में जनसंख्या के अनुसार वर्गीकृत ग्राम

ग्राम वर्ष/जिला/संविधान खण्ड	जनसंख्या की वर्गीकरण						योग	
	200से कम	200 से 499	500से 999	1000से 1999	2000से 4999	5000से अधिक		
0	1	2	3	4	5	6	7	8
1. 1961	277	566	479	223	83	8	1636	
1971	204	500	509	287	113	13	1626	
1981	113	309	534	370	152	19	1577	
विकासखण्डवार -1981								
1. कायमगंज	22	52	42	26	12	-	154	
2. नवावगंज	3	17	38	19	11	-	88	
3. शम्शाबाद	10	37	58	24	5	1	143	
4. राजेपुर	20	41	36	28	8	-	133	
5. बढपुर	4	24	25	24	5	1	83	
6. मोहम्मदाबाद	4	22	42	33	15	4	120	
7. कयालगंज	9	45	54	36	16	-	160	
8. किरायाऊ	4	28	55	28	12	2	129	
9. तातगंज	3	21	30	30	12	3	99	
10. सौरिख	8	26	31	18	11	1	95	
11. होरन	5	14	15	14	4	4	56	
12. जालाबाद	5	15	27	24	7	1	79	
13. कन्नौज	7	34	49	35	5	-	130	
14. उफ्ता	1	13	32	31	29	2	108	
ग्रामीण योग	113	389	534	370	152	19	1577	
नगरिय	-	-	-	-	-	-	-	
योग जनसंख्या	113	389	534	370	152	19	1577	

12. जनपद में विकास खण्डवार साक्षर व्यक्ति तथा साक्षरता प्रतिशत -

क्रमांक वर्ष/जिला/ विकासखण्ड	साक्षरता व्यक्ति			साक्षरता प्रतिशत		
	पुरुष	स्त्री	कुल	पुरुष	स्त्री	कुल
1	2	3	4	5	6	7
1961	215474	61548	277022	30.5	10.4	21.4
1971	293972	96994	390966	34.3	13.0	25.1
1981	456005	168130	624135	42.7	19.1	32.0

विकासखण्डवार 1981

1. कागमगंज	19775	5159	24934	29.8	9.6	20.7
2. नवावगंज	18917	5335	24252	37.9	13.4	27.0
3. शम्शाबाद	22696	7094	29790	36.3	14.2	26.5
4. राजेपुर	22146	4884	26030	37.4	10.8	25.6
5. मंडौर	19619	6499	26118	42.9	10.2	32.1
6. मोहमदाबाद	43156	14845	58001	47.8	19.9	35.1
7. कमालगंज	33000	10380	43380	40.2	15.0	28.6
8. खिरापुर	35497	12502	47999	40.2	20.4	35.5
9. तालग्राम	27928	8960	36888	40.7	15.4	29.1
10. सौरिख	23411	8240	31651	43.8	18.7	32.5
11. हतेरन	17888	6321	24209	45.5	19.4	33.7
12. जलालाबाद	19425	6285	25710	38.3	14.9	27.6
13. कन्नौज	33342	9754	33096	37.8	19.1	29.3
14. उमदा	40358	12075	52433	41.9	15.4	30.0
ग्रामीण योग	366158	118333	484491	40.9	16.1	29.6
योग नगरीय	89847	49797	139644	52.8	34.4	44.3
योग जनपद	456005	168130	624135	42.7	19.1	32.0

13. जनपद में विकास खण्डवार भूमि उपयोगिता हेतु।

क्रमांक वर्ष/जिला विकासखण्ड	कुल प्रतिवेदित क्षेत्रफल	वन	कृषि योग्य बंजरभूमि	वर्तमान पडती	अन्य पडती
1	2	3	4	5	6
1982-83	427968	3270	21876	25957	20629
1983-84	427922	3270	21334	23807	21360
1984-85	427874	3270	20612	24749	23199
विकासखण्डवार - 1985-86					
1. जायसंज	36200	-	2776	2167	3003
2. नवाकंज	23081	3	1743	1576	1255
3. शनिशाबाद	35342	-	1338	1802	1763
4. राजेपुर	35360	-	930	2483	3131
5. बढपुर	13409	116	530	577	759
6. मोहम्मदाबाद	41011	3	2377	2386	2871
7. कसालगंज	32920	10	825	1758	1871
8. छिबरामऊ	31586	-	751	2376	1065
9. तालगाम	28648	578	1530	1613	1001
10. चौखिख	26253	267	1451	1922	1143
11. हतेरन	21378	578	2113	1257	931
12. जलानाबाद	20121	-	1214	897	600
13. फत्तौज	27524	-	618	1187	1069
14. उन्हाडी	51941	1715	2340	2634	2610
ग्रामीण योग	424774	3270	20536	24635	23072
योग नगरीय	3100	-	76	114	127
योग जनपद	427874	3270	20612	24749	23199

कुम्भा: - 13

कृषांक वर्ष/जिला/ उत्तर और कृषि के चारागाह उधानों बुद्ध बोया
कृषि के अतिरिक्त उपभोग में क्षेत्रफल क्षेत्रफल हे०॥
अयोग्यभूमि लाहंगईभूमि

0	7	8	9	10	11
1982-83	22415	41044	3192	11396	279089
1983-84	22001	40929	3116	11374	280731
1984-85	22322	40794	3149	10684	279095

विकासखण्डवार - 1984-85

1. कायमगंज	661	5036	60	382	22115
2. नवावगंज	1231	1269	136	401	15467
3. शमशाबाद	1326	6525	64	939	21585
4. राजपुर	3399	5453	18	386	19561
5. बढपुर	321	1312	31	516	9247
6. मोहम्मदाबाद	2194	2359	374	1062	27385
7. कालगंज	1521	2358	44	1237	23296
8. लिरामऊ	893	1936	453	554	23558
9. तालग्राम	919	1584	284	641	20498
10. सौरिख	1244	1586	857	406	17377
11. हतेरन	182	1307	452	706	13852
12. जलालाबाद	1180	1653	16	452	14109
13. उन्नौज	1406	3371	1	692	19180
14. बसदा	5314	3813	359	2227	30429
ग्रामीण योग	22290	39562	3149	10601	277659
योग नगरीय	32	1232	-	83	1436
योग जनपद	22322	40794	3149	10684	279095

कुम्भः- 13

क्रमांक वर्ष/जिला/	एकसे अधिक बार बोया गया क्षेत्रफल	कुल	सकल बोया गया रबी	क्षेत्रफल खरीफ	जायद
0	12	13	14	15	16
1982-83	125478	404567	223031	167332	14105
1983-84	135735	416466	218651	182742	15005
1984-85	135562	414657	220077	178923	15602

विकासखण्डवार -1984-85

1. कायमगंज	8237	30338	14859	13630	1844
2. नवावगंज	7321	22788	11796	10196	796
3. भामशाबाद	9932	31531	16637	13434	1441
4. राजेपुर	6229	25790	15640	9885	265
5. चढपुर	6103	15350	8459	5841	1348
6. मोहम्मदाबाद	15287	42672	23483	17227	1962
7. कमालगंज	13349	36645	20552	14288	1785
8. फिवरामऊ	12258	35816	18424	16303	1089
9. काजिगंज	8962	29460	15175	13246	1036
10. सैरिख	8202	25579	12956	11958	665
11. छोतरन	5624	19476	9705	9328	443
12. जमानाबाद	7599	21708	11720	9194	790
13. कन्नौज	9598	28778	15972	11605	1201
14. उरदा	15899	46328	23538	21961	827
ग्रामीण योग	134600	412259	218916	177796	15492
योग नगरीय	962	2398	1161	1127	110
योग जनपद	135562	414657	220077	178923	15602

क्रम:- 13

क्रमांक वर्ष/जिला	गन्ने के लिए तैयार भूमि की गई	शुद्ध सिंचित क्षेत्रफल	सकल सिंचित क्षेत्रफल
0	17	18	19
1982-83	99	183023	217715
1983-84	68	182611	208389
1984-85	55	189492	224436
विकासखण्डवार -1984-85			
1. पायलगंज	5	12864	14252
2. सवाचगंज	-	12331	14115
3. रामझावात	19	14681	18516
4. राजेपुर	-	9817	10950
5. बटपुर	2	7203	10134
6. मोहम्मदाबाद	-	22262	26171
7. कमालगंज	20	17728	20735
8. छिबरायऊ	-	15856	18196
9. तालग्राम	3	13313	14619
10. सौरिख	-	11821	14529
11. हजेरन	-	8893	10455
12. जलालाबाद	4	8692	10225
13. कन्नौज	-	12044	14170
14. उमदा	2	20883	25838
ग्रामीण योज	55	188388	222913
शिम नगरीय	-	1104	1523
योग जनपद	55	189492	224436

14. जनपद में विकास खण्डवार विभिन्न साधनों द्वारा वास्तविक सिंचित क्षेत्रफल हेक्टेयर

वर्ष/जिला/विकासखण्ड	नहर	नलकूप	कुयें	तालाब झील	अन्य योग
5	2	3	4	5	6
1982-83	31391	134116	16082	812	1422-183823
1983-84	30447	135926	14118	807	1313-182611
1984-85	29109	145565	12587	923	1308-189492
विकास खण्डवार -1984-85					
1. कायमगंज	3066	6235	3376	66	121-12864
2. नवाबगंज	2352	8439	1359	165	16-12331
3. शमशाबाद	1906	7591	2883	24	277-14681
4. राजेपुर	-	6401	3109	25	282-9817
5. बदनपुर	44	6901	222	14	22-7203
6. मोहम्मदाबाद	-	21940	204	118	-22262
7. कमालगंज	-	17333	196	18	81-17728
8. छितरामऊ	2642	12607	524	69	14-15856
9. तालग्राम	-	13227	34	11	41-13313
10. मौरिख	5441	6105	237	9	29-11821
11. हसेरन	4774	3964	128	9	18-8893
12. जलालाबाद	191	8302	72	25	102-8692
13. कन्नौज	-	11660	119	13	252-12044
14. उम्दा	8693	11760	124	257	49-20883
ग्रामीण योग	29109	145565	12587	923	1308-188388
योग नगरीय	-	1100	-	-	4-1104
योग जनपद	29109	145565	12587	923	1308-189492

15. विकासखण्डवार मुख्य फसलों के अन्तर्गत क्षेत्रफल हे०।

क्रमांक वर्ष/जिला/विकासखण्ड	धान		गेहूँ		जौ	
	कुल	सिंचित	कुल	सिंचित	कुल	सिंचित
1	2	3	4	5	6	7
1982-83	29054	6993	136192	122016	8795	3253
1983-84	35648	4275	133526	118274	9026	3123
1984-85	32025	9482	131067	119490	7447	2862
विकासखण्डवार-1 85-86 1984-85						
1. कायमगंज	1732	351	9771	7024	531	98
2. नवावगंज	1505	268	8007	7687	100	57
3. शमशाबाद	1873	546	10513	7430	198	30
4. राजेपुर	1534	314	10591	8225	1188	205
5. वटपुर	401	134	4132	3605	115	22
6. मोहम्मदाबाद	1747	659	14382	14228	436	257
7. कमालगंज	1243	391	10237	9744	503	120
8. छिवरामऊ	2249	137	10958	10605	647	441
9. तालग्राम	1187	62	8307	8078	822	279
10. सौरिख	4078	1775	8832	8677	541	352
11. हसेरन	3528	1229	6412	6342	446	364
12. जलालाबाद	514	75	5558	5337	509	125
13. कन्नौज	922	79	7845	7291	882	225
14. उमदा	9492	3458	15081	14779	522	283
ग्रामीण योग	32005	9478	130626	119052	7440	2858
योग नगरीय	20	4	441	438	7	4
योग जनपद	32025	9482	131067	119490	7447	2862

15-ग्रामाः

क्रमांक वर्ष/जिला/ विकासखण्ड	ज्वार		वाजरा		मक्का		अन्य		कुल धान्य	
	कुल	सि०	कुल	सि०	कुल	सि०	कुल	सि०	कुल	सिंचित
0	9	10	11	12	13	14	15	16	17	
1982-83	11083	40	16914	16	68502		x	x	270540	140505
1983-84	12165	18	17605	4	76900	8187	x	x	284872	128074
1984-85	12529	41	16075	16	84040	2380			283185	139313

विकासखण्डवार वर्ष 1984-85

1. कायमगंज	1293	4	2126	2	4148	254	-	-	19601	7733
2. नवाचर्गंज	532	4	819	6	4232	604	-	-	15195	8626
3. साशावाद	659	9	872	1	5042	1732	-	-	19157	9748
4. राजेपुर	1519	1	559	-	4321	80	2	-	19714	8825
5. बढपुर	278	2	449	-	3092	950	-	-	8467	4713
6. मोहम्मदावाद	1088	4	1534	3	10105	1513	-	-	29292	16664
7. कमालगंज	551	1	1843	1	8202	287	-	-	22579	10544
8. छिवरामऊ	1592	-	1893	-	8279	187	-	-	25618	11370
9. तालग्राम	1538	-	1724	-	6695	294	-	-	19903	8713
10. सौरिख	548	7	1450	2	4767	595	-	-	20236	11408
11. डोरन	545	2	960	1	3214	339	-	-	15105	8277
12. जलालावाद	566	-	1022	-	5932	14	-	-	14101	5551
13. कन्नौज	946	-	506	-	6997	17	-	-	18098	7612
14. उमदा	1157	7	314	-	8466	536	-	-	35032	19063
ग्रामीण योग	2462	41	16071	16	83492	7402	2	-	282098	138847
योग नगरीय	67	-	4	-	548	20	-	-	1087	466
योग जनपद	12529	41	16075	16	84040	7422	2	-	283185	139313

क्रमांक वर्ष/जिला/	उर्द		मूँग		मसूर		चना		मटर	
	कुल	सि०	कुल	सि०	कुल	सि०	कुल	सि०	कुल	सि०
1	18	19	20	21	22	23	24	25	26	27
1982-83	1645	23	5028	4479	640	73	20916	3390		
1983-84	2628	649	5616	5144	770	70	16604	2763	2035	1127
1984-85	2367	1184	4592	4272	671	99	16438	3066	1575	996
									1664	1008
जिलासखण्डवार वर्ष 1985-86										
1. जालपाज	97	56	276	161	70	7	800	111	85	77
2. ननावगंज	126	67	167	163	18	13	686	26	67	50
3. सांभापाद	240	146	171	106	61	5	751	31	32	28
4. पाणेशुर	156	19	63	44	413	14	1362	202	217	62
5. गदुर	136	64	158	152	5	1	188	12	196	168
6. जेडसादापाद	396	273	981	976	28	16	1645	263	41	35
7. जालपाज	434	321	471	457	12	6	1298	167	94	47
8. जालपाज	173	47	545	541	1	1	1304	325	138	97
9. जालपाज	183	37	333	323	9	8	1326	294	64	51
10. सांभारिष	67	21	397	393	14	12	1402	452	136	123
11. डोरन	67	15	277	273	15	7	1239	280	197	120
12. जलालापाद	33	16	124	114	6	1	923	1545	219	20
13. कन्नौज	106	40	205	160	8	1	1545	268	68	32
14. उमदा	149	62	414	404	10	6	1916	411	308	104
ग्रामीणयोग	2363	1184	4584	4267	670	98	16407	3061	1661	1007
जिलासखण्डवार	4		8	5	1	1	31	5	3	1
योग	2367	1184	4592	4272	671	99	16438	3066	1664	1008

15-कृमिनाः

क्रमांक वर्ष/जिला विकासखण्ड	अरहर		अन्य दालें		कुल दालें		कुल खाधान्न	
	कुल	सि०	कुल	सि०	कुल	सि०	कुल	सि०
*	28	29	30	31	32	33	34	35
1982-83	4596	16	246	-	35106	9108	305646	149613
1983-84	5918	7	171	-	33282	9629	318154	137703
1984-85	5921	11	71	-	31724	9640	314909	148953

विकासखण्डवार वर्ष 1984-85

1. कायमगंज	308	-	2	-	1648	412	21249	8145
2. नवावगंज	227	1	-	-	1291	320	16486	8946
3. भामशाबाद	230	2	-	-	1485	318	20642	10066
4. राजेपुर	442	-	-	-	2653	341	22367	9166
5. मठपुर	172	-	-	-	855	397	9322	5110
6. सोहमदाबाद	700	4	2	-	3793	1567	33085	18231
7. कालगंज	777	1	2	-	3088	999	25667	11543
8. हिरामत	586	-	8	-	2753	1011	28371	12381
9. लालपुर	585	-	41	-	2543	713	22446	9426
10. तौरिय	378	1	1	-	2402	1002	22638	12410
11. हतेल	189	1	4	-	1988	696	17093	8973
12. जलालाबाद	433	-	9	-	1553	363	15654	5914
13. उन्नीज	411	-	1	-	2344	501	20442	8113
14. उमदा	464	1	11	-	3262	988	38294	20051
ग्रामीण योग	5902	11	71	-	31658	9628	313756	148475
शहरीय	19	-	-	-	66	12	1153	478
योग कुल	5921	11	71	-	31724	9640	314909	148953

15-कृषि:

क्रमांक वर्ष/जिला	तिलहन									
	लाही एवंसरसो		अलसी		तिल		रैडी		सूंगफली	
	कुल	सिंचित	कुल	सिंचित	कुल	सिंचित	कुल	सिंचित	कुल	सिंचित
1	36	37	38	39	40	41	42	43	44	45
1982-83	12224	6945	15	2	678	8	2	-	11543	178
1983-84	10433	6237	11	-	566	2	14	-	7510	47
1984-85	12744	8347	15	8	716	5	3	-	3943	17

विकासखण्डवार वर्ष 1984-85

1. कायमगंज	391	191	2	-	58	1	-	-	32	4
2. नवागंज	285	259	-	-	59	-	-	-	112	5
3. शमशाबाद	354	294	3	1	68	1	-	-	131	3
4. राजेपुर	564	219	3	1	8	-	-	-	140	-
5. वदपुर	169	132	1	-	64	-	-	-	88	-
6. मोहम्मदाबाद	480	431	3	3	111	2	-	-	117	2
7. कमालगंज	828	587	-	-	116	1	-	-	219	-
8. छिवरामऊ	906	694	-	-	106	-	-	-	524	-
9. सीलग्राम	1056	787	-	-	35	-	-	-	921	-
10. सौरिख	953	667	-	-	42	-	-	-	187	-
11. हसेरन	801	458	-	-	9	-	-	-	293	-
12. जलालाबाद	2172	1341	1	1	17	-	2	-	152	-
13. कन्तौज	1597	831	2	2	8	-	-	-	525	1
14. उमदा	2119	1410	-	-	9	-	-	-	502	2
ग्रामीण योग	12675	8301	15	8	712	5	3	-	3943	17
योग नृगरीय	69	46	-	-	4	-	-	-	-	-
योग जनपद	12744	8347	15	8	716	5	3	-	3943	17

15-कृषि:

क्र.सं. वर्ष/जिला / विकासखण्ड	अन्य तिलहन		कुल तिलहन		अन्य फसलें			
	कुल	सिंचित	कुल	सिंचित	गन्ना कुल	सिंचित	आलू कुल	सिंचित
	46	47	48	49	50	51	52	53
1992-93	-	-	24462	7133	10728	8612	37650	37618
1993-94	-	-	18534	6286	10099	8180	40895	40815
1994-95	-	-	17421	8377	8678	6946	43475	43421
विकासखण्ड - 1994-95								
1. काशीगंज	-	-	433	196	1780	1156	840	830
2. नवागंज	-	-	456	264	1825	1762	2006	2006
3. मधुगंज	-	-	556	299	2921	2212	2937	2915
4. राजेशपुर	-	-	715	220	289	80	1171	1160
5. बदायुन	-	-	323	132	113	70	3347	3347
6. गोरखपुर	-	-	711	438	255	254	6174	6174
7. काशीगंज	-	-	1165	588	74	51	7454	7448
8. गोरखपुर	-	-	1536	694	155	144	4351	4351
9. गोरखपुर	-	-	2012	787	156	156	3528	3528
10. गोरखपुर	-	-	1182	667	125	123	922	922
11. गोरखपुर	-	-	1103	458	260	248	520	520
12. गोरखपुर	-	-	2344	1342	92	76	2514	2512
13. गोरखपुर	-	-	2132	834	120	104	3989	3987
14. गोरखपुर	-	-	2630	1412	513	510	3284	3283
कुल योग	-	-	17348	8331	8678	6946	43037	42983
कुल राष्ट्रीय	-	-	73	46	-	-	438	438
कुल योग	-	-	17421	8377	8678	6946	43475	43421

15-क्रमशः

क्रमांक वर्ष/जिला/	तम्बाकू		जूट		कपास		सबई		हल्दी	
	कुल	सि०	कुल	सि०	कुल	सि०	कुल	सि०	कुल	सि०
1	54	55	56	57	58	59	60	61	62	63
1982-83	3084	3073	-	-	2	-	174	1	-	-
1983-84	4983	4958	-	-	3	1	820	-	-	-
1984-85	5658	5648	-	-	1	1	131	-	-	-

विकास खण्डवार 1984-85

1. कायमगंज	2250	2241	-	-	-	-	2	-	-	-
2. नवावगंज	601	601	-	-	-	-	20	-	-	-
3. शमशाबाद	1839	1839	-	-	1	1	13	-	-	-
4. राजेपुर	8	8	-	-	-	-	9	-	-	-
5. बढपुर	228	228	-	-	-	-	-	-	-	-
6. मोहम्मदाबाद	222	222	-	-	-	-	3	-	-	-
7. कमालगंज	270	270	-	-	-	-	1	-	-	-
8. छिवरामऊ	5	5	-	-	-	-	4	-	-	-
9. तालग्राम	12	12	-	-	-	-	20	-	-	-
10. सौरिख	3	3	-	-	-	-	2	-	-	-
11. हसेरन	10	10	-	-	-	-	13	-	-	-
12. जलालाबाद	22	22	-	-	-	-	-	-	-	-
13. कन्नौज	57	57	-	-	-	-	4	-	-	-
14. छमदा	12	12	-	-	-	-	40	1	-	-
ग्रामीण योग	5539	5529	-	-	1	1	131	1	-	-
योग नगरीय	119	119	-	-	-	-	-	-	-	-
योग जनपद	5658	5648	-	-	1	1	131	1	-	-

गनेश/

16-कृषि:-

	1	2	3	4
4. अन्यफसले	1. गन्ना	422254	417169	367322
	2. आलू	663355	1031617	1010968
	3. तम्बाकू	5009	7054	8302
	4. जूट	-	-	-
	5. कपास	-	-	-
	6. सनई	86	115	70
	7. हल्दी	-	-	-

गनेष/16.2.87

17- जनपद में मुख्य-फसलों की औसत उपज **कृन्तल प्रति हेक्टर।**

फसल		1982-83	1983-84	1984-85
1		2	3	4
1.	चावल			
	खरीफ	10.25	15.28	11.68
	जायद	10.00	15.28	11.68
2.	मक्का			
	खरीफ	6.01	13.90	21.56
	जायद	-	10.04	15.21
3.	ज्वार	4.39	8.28	10.50
4.	बाजरा	4.59	5.19	9.19
5.	महुवा	-	-	-
6.	सौंवा			
	खरीफ	-	-	-
	जायद	-	-	-
7.	कोदों	-	-	-
8.	काकून	-	.66	5.06
9.	कुटकी	-	-	-
10.	गेहूँ	20.24	23.02	24.77
11.	जौ	9.62	20.57	15.55
12.	उदई			
	खरीफ	2.87	2.57	3.64
	जायद	-	4.43	4.67
13.	सूंग			
	खरीफ	2.73	1.55	3.56
	जायद	6.93	6.38	6.61
14.	मसूर	5.59	6.41	6.92
15.	मोँठ	0.48	1.48	1.93
16.	चना	11.72	11.59	9.52
17.	मटर	9.72	11.67	11.03
18.	अरहर	17.50	16.64	22.35
19.	लाही तथा सरसों	5.45	8.49	7.64
20.	अलसी	2.39	4.09	3.59
21.	तिल	0.96	2.43	2.28
22.	गन्ना	393.60	413.08	423.28
23.	रैण्डी	3.37	5.45	4.86
24.	मूँगफली	8.43	5.83	3.29
25.	तम्बाकू	16.24	14.16	14.16
26.	कपास	11.11	0.68	2.06
27.	जूट	-	-	-
28.	सनई	4.97	5.24	5.33
29.	हल्दी	-	-	-
30.	आलू	176.19	252.26	232.54

18. जनपद में विकास खण्डवार सिंचाई साधनों एवं श्रोतों की संख्या 31.3.86

वर्ष/जिला/ विकास खण्ड	नहरों की लम्बाई कि०मी०	राजकीय नलकूप संख्या	निजी लघु पक्के कूप संख्या	सिंचाई रहट संख्या	सिंचाई पम्पिंग सेट संख्या	सिंचाई वैकल्पिक स्रोत संख्या
	2	3	4	5	6	7
1983-84	548	303	12399	9347	174	23039
1984-85	548	415	12412	9362	174	27438
1985-85	548	415	12416	9365	174	30470
विकास खण्डवार - 1985-86						
1. कायमगंज	43	12	2080	1916	9	1918
2. नवावगंज	17	25	1223	1118	33	2786
3. शम्शावाद	32	27	2250	2159	20	2579
4. राजेपुर	-	1	2187	2039	19	2354
5. बटपुर	16	19	516	246	5	1265
6. मोहम्मदावाद	-	102	250	131	9	1873
7. कमालगंज	-	58	524	630	5	2434
8. खिवरायऊ	33	29	903	568	11	2596
9. तालग्राम	-	54	649	94	18	1834
10. तौरिख	90	4	235	214	12	1704
11. हंसेरन	125	-	811	360	1	1235
12. जलालावाद	-	19	12	12	4	2135
13. कन्नौज	16	65	332	80	19	1581
14. दमदा	176	-	444	365	9	4176
ग्रामीण योग	548	415	12416	9365	174	30470
योग नगरीय	-	-	-	-	-	-
योग जनपद	548	415	12416	9365	174	30470

18- कुमशा:-

वर्ष/जिला/	निजी नलकूप संख्या	पर्वतीय क्षेत्रों में		
		बन्धी	हौज	गूल
	8	9	10	11
1983-84	17428	-	-	-
1984-85	17671	-	-	-
1985-86	17925	-	-	-
विकासखण्डवार वर्ष 1985-86				
1. कायमगंज	829	-	-	-
2. नवावगंज	592	-	-	-
3. शमशाबाद	877	-	-	-
4. राजेपुर	85	-	-	-
5. बढपुर	1380	-	-	-
6. मोहिम्मटाबाद	3450	-	-	-
7. कमालगंज	2395	-	-	-
8. छिवरामऊ	1720	-	-	-
9. तालग्राम	1554	-	-	-
10. सौरिख	702	-	-	-
11. हसेरन	561	-	-	-
12. जलालाबाद	1054	-	-	-
13. कल्लौज	1644	-	-	-
14. उमदा	1082	-	-	-
योग ग्रामीण	17925	-	-	-
योग नगरीय	-	-	-	-
योग जनपद	17925	-	-	-

19-जनपद में विकासखण्डवार क्रियात्मक स्त्रोतों का आधार वर्गानुसार संख्या एवं क्षेत्रफल 1981 के आधार पर।

विकासखण्ड का नाम	1 हे०से कम		1.0से 2.0हे० तक		2.0से 3.0हे० तक		3-5हे० तक		5हे०से अधिक	
	संख्या	क्षेत्र सं०	सं०	क्षेत्र सं०	सं०	क्षेत्र सं०	सं०	क्षेत्र सं०	सं०	क्षेत्र सं०
1	2	3	4	5	6	7	8	9	10	11
1. कायमगंज										
2. नबावगंज										
3. शमशाबाद										
4. राजेपुर										
5. बद्धपुर										
6. मोहम्मदाबाद										
7. कमालगंज										
8. छिबरामऊ										
9. तालग्राम										
10. सौरिख										
11. हसेरन										
12. जलालाबाद										
13. कन्नौज										
14. उमदा										
ग्रामीण योग										
नगरीय योग										
योग जनपद	284090	अप्राप्त	52812	अप्राप्त	18424	अप्राप्त	12282	अप्राप्त	5303	अप्राप्त

योग - 372911 हेक्टर - अप्राप्त

नोट- विकासखण्डवार सूचना अप्राप्त है ।

20-जनपद में विकास खण्डवार कृषि यन्त्र एवं उपकरण प्रयोग - 1972

वर्ष/जिला/	हल	उन्नत	उन्नत	स्प्रेयर	उत्तम	ट्रैक्टर	
		हैर	तथा		बवाइ		
	लकडी	लोहे	कल्टीवे	मशीन	यन्त्र		
			टर				
1	2	3	4	5	6	7	8
1972	N.A.	N.A.	N.A.	N.A.	N.A.	N.A.	N.A.
1978	126396	77469	24714	7200	N.A.	6133	1112
1982	157937	85143	88774	9854	342	115791	1625

विकासखण्डवार वर्ष 1982

1. कायमगंज	7239	6507	5752	488	18	1982	67
2. नवावगंज	5950	3739	3052	422	4	1154	98
3. शमशाबाद	10394	7202	8773	848	8	1374	82
4. राजेपुर	8175	3204	484	173	2	287	64
5. बटपुर	3027	2532	2670	110	23	-	96
6. मोहम्मदाबाद	16035-9552	13657	1832	85	2587	157	
7. कमालगंज	36381	12202	10063	765	33	1737	214
8. छिवरामऊ	12075	5166	6428	975	3	1669	161
9. तालग्राम	11541	9562	8880	884	14	1549	168
10. सौरिख	5653	4209	3884	317	8	1431	31
11. हसेरन	7295	3051	3556	304	-	1500	40
12. जलालाबाद	9901	3588	5584	541	30	2316	120
13. कन्नौज	5935	4712	4455	609	27	198	132
14. उमदा	16771	8487	10554	1250	21	87	102
योग जनपद	157937	85143	88774	9854	342	15791	1625

वर्ष 1972 की सूचनायें उपलब्ध नहीं हो पा रही हैं।

21-जनपद में विकास खण्डवार उर्वरक वितरण (मी०टन) 1984-85

विकास खण्ड	नाइट्रोजन्स	फास्फेटिक	पोटाश	कुल	प्रति हेक्टर उर्वरकउपयोग (कि०ग्रा०)
1	2	3	4	5	6
1982-83	27091	7944	2544	37579	92.88
1983-84	34840	8006	2371	45217	108.57
1984-85	33553	7835	2118	43506	104.92
विकासखण्डवार वर्ष 1984-85					
1. कायमगंज	3257	853	180	4290	141.41
2. नवावगंज	2080	350	179	2609	114.49
3. शम्शाबाद	1867	198	47	2112	66.98
4. राजेपुर	584	105	58	747	28.96
5. वढपुर	3508	1119	280	4907	319.67
6. मोहम्मदाबाद	2637	630	165	3432	80.43
7. कमालगंज	2327	632	213	3172	86.56
8. छिवरामऊ	4556	947	217	5720	159.70
9. तालग्राम	2423	574	54	3051	103.56
10. सौरिख	1513	410	100	2023	79.09
11. हसेरन	779	318	101	1198	61.51
12. जलालाबाद	1802	458	58	2318	106.78
13. कन्नौज	3604	677	294	4575	158.97
14. उमदा	2616	564	172	3352	72.35
योग जनपद	33553	7835	2118	43506	104.92

22. जनपद में विकास खण्डवार कृषि से सम्बन्धित कुछ मुख्य सुविधायें वर्षी 1985-8

वर्ष / जिला / विकासखण्ड	बीज गोदाम		कीटनाशक डिपो		शीतभण्डार		ग्रामीण गोदाम	
	संख्या	क्षमता मी०टन	संख्या	क्षमता मी०टन	संख्या	क्षमता मी०टन	संख्या	क्षमता मी०टन
1	2	3	4	5	6	7	8	9
1983-84	150	37700	78	920	78	477415	85	15700
1984-85	168	19548	50	786	80	490927	117	11700
1985-86	168	19548	50	786	80	490927	117	11700
विकासखण्डवार - 1985-86								
1. कायमगंज	3	300	-	-	3	13126	3	300
2. नवावगंज	9	852	1	10	1	756	9	900
3. रामशावाद	9	947	1	3	1	6358	9	900
4. राजेपुर	17	1643	1	10	-	-	13	1300
5. वदपुर	6	600	-	-	10	51636	9	900
6. मोहम्मदाबाद	21	2336	2	60	4	24529	11	1100
7. कमालगंज	10	940	3	30	5	23287	9	900
8. छिवरामऊ	5	479	1	10	5	34235	1	100
9. तालग्राम	1	100	1	10	4	23649	1	100
10. सौरिख	3	248	1	20	-	-	2	200
11. हतेरन	6	517	1	6	-	-	3	300
12. जलालाबाद	14	1342	4	60	3	22101	13	1300
13. कन्तौज	12	1106	1	20	6	49917	9	900
14. उमदा	16	1600	2	20	2	8789	11	1100
योग ग्रामीण	132	13010	19	259	44	258383	103	10300
योग नगरीय	36	6538	31	527	36	232544	14	1400
योग जनपद	168	19548	50	786	80	490927	117	11700

गनेश/

22-कृषि

वर्ष/जिला/	कृषि सेवा केन्द्र		गोबरगैससंयन्त्र
	एगो	अन्य	
1	10	11	12
1983-84	1	33	1024
1984-85	1	34	1546
1985-86	1	34	1939
-विकासखण्डवार -1985-86			
1. कायमगंज	-	6	116
2. नवावगंज	-	1	78
3. शमशाबाद	-	1	94
4. राजेपुर	-	1	31
5. बढपुर	-	-	339
6. मोहम्मदाबाद	-	1	224
7. कमालगंज	-	1	149
8. छिवरामऊ	-	1	170
9. तालग्राम	-	1	60
10. सौरिख	-	1	72
11. हसेरन	-	-	82
12. जलालाबाद	-	2	67
13. कन्नौज	-	-	243
14. उमदा	-	1	214
योग ग्रामीण	-	17	1939
योग नगरीय	-	17	-
योग जनपद	1	34	1939

23. जनपद में खाद्यान्न भण्डारों की संख्या एवं क्षमता

मद	1983-84		1984-85		1985-86	
	संख्या	क्षमता मी०टन	संख्या	क्षमता मी०टन	संख्या	क्षमता मी०टन
1	2	3	4	5	6	7
1. भारतीयाखाद्य निगम	4	7056	4	7056	4	7056
2. वेयर हाउसिंग कारपोरेशन	-	-	-	-	-	-
3. राज्य सरकार	28	4481	28	4481	28	4481
4. सहकारिता	4	2500	4	2500	4	2500
5. अन्य	1	4200	1	4200	1	4200

गणेश/17.2.87

24. जनपद से विकासखण्डवार पशुधन एवं कुक्कुट आदि पक्षियों की संख्या
पशुगणना 1982 के अनुसार।

क्रमांक वर्ष/जिला/	गोवर्शीय देशी			कुल	गोवर्शीय कृस-ब्रीड	
	3वर्ष से अधिक के नर	3वर्ष से अधिक की मादा	वछडे एवं बछिया		2-5वर्ष के नर	2-5 वर्ष आयु से अधिक आयुकी मादा
1	2	3	4	5	6	7
1972	अप्राप्त	-	-	-	-	-
1973	अप्राप्त	-	-	-	-	-
1982	108929	60723	64893	234545	35511	6616
विकासखण्डवार - 1982						
1. कायमगंज	5188	4186	3284	12658	2008	634
2. नवावगंज	3251	1478	1261	5990	4781	651
3. शम्शावाद	4849	2743	2521	10113	3961	656
4. राजेपुर	8932	4456	4824	18212	2335	553
5. बटपुर	2848	2542	2479	7869	665	127
6. मोहम्मदाबाद	13385	5517	5967	24869	3904	887
7. कमालगंज	5737	2198	2363	10298	15864	2542
8. छिवरामऊ	12300	4870	6979	24149	30	18
9. तालग्राम	12124	5178	3579	20881	-	-
10. सौरिख	4897	2970	3753	11620	-	-
11. हत्तेरन	3787	4865	4837	13489	1	1
12. जलालाबाद	7387	3567	6848	17802	598	89
13. कन्नौज	10073	3620	3475	17168	1272	284
14. उमदा	11893	9514	10307	31714	35	113
ग्रामीण योग	106657	57704	62477	226832	35454	6455
योग नगरीय	2278	3019	2416	7713	57	161
योग जनपद	108929	60723	64893	234545	35511	6616

24. क्रमशः

क्रमांक वर्ष/जिला/ विकासखण्ड	वछडे एवं वहिया	कुल	कुलगौवंशीय सं०	महिष वंशीय उवर्ष से अधिकके नर	उवर्ष से अधिक के मादा
1	8	9	10	11	12
1972	अप्राप्त	अप्राप्त	294123	63550	132785
1978			263209	70464	146314
1982	11739	53866	288411	70268	153553
विकासखण्डवार - 1982					
1. कायमगंज	773	3415	16073	6266	10656
2. नवावगंज	682	6114	12104	2917	10048
3. शमशावाद	741	5358	15471	7700	14369
4. राजेपुर	1351	3255	22451	5824	9889
5. वढपुर	231	1023	8892	1868	6666
6. मोहम्मदावाद	1329	6120	30989	4434	18007
7. कयालगंज	5342	23748	34046	3946	11913
8. छिवरामऊ	25	73	24222	4044	13410
9. तालग्राम	1	1	20882	4039	9809
10. तौरिख	-	-	11620	5915	7613
11. हसेरन	592	2	13491	7291	5522
12. जलालावाद	592	1279	19081	1538	8514
13. कन्नौज	543	2099	19267	1690	8946
14. उमदा	21	69	31783	11963	12564
ग्रामीण योग	11631	53540	280372	69435	148036
योग नगरीय	108	326	8039	833	5517
योग जनपद	11739	53866	288411	70268	153553

24. क्रमशः

क्रमांक वर्ष/जिला/	पडवा एवं पाडिया	कुल	भेड देशी	क्रासब्रेड	कुक्कुट कुल एवं वकरिया	घोडे एवं टूटू	
1	13	14	15	16	17	18	19
1972	87679	284014	अप्राप्त	"--"	"--"	"--"	"--"
1978	90961	307739	अप्राप्त	"--"	"--"	"--"	"--"
1982	114763	338584	26248	4032	30280	230706	2568

विकाराखण्डवार-1982

1. कायमगंज	8279	25201	2546	479	3025	13388	190
2. नवावगंज	5752	18717	1397	268	1665	6024	80
3. शमशाबाद	11693	33762	2224	430	2654	20460	203
4. राजेपुर	6967	22680	1412	2	1414	14511	200
5. वदपुर	4527	13061	555	1	556	10168	104
6. मोहम्मदाबाद	12993	35434	4598	587	5185	16457	263
7. कमालगंज	8836	24695	1723	2234	3957	18511	182
8. छिवरासऊ	8070	25524	1126	27	1153	18003	75
9. तालग्राम	9590	23518	1235	-	1235	21828	121
10. सौरिख	4266	17794	1963	-	1963	10337	19
11. हसेरन	5321	18164	2082	-	2082	10461	102
12. जलालाबाद	6346	16398	1799	4	1803	16047	279
13. कन्तौज	7484	18120	560	-	560	14871	99
14. उमदा	11358	35885	2484	-	2484	22982	305
ग्रामीण योग	111482	328953	25704	4032	29736	214048	2222
योग नगरीय	3281	9631	544	-	544	16658	346
योग कुल	114763	338584	26248	4032	30280	230706	2568

वर्ष/जिला/	सुअर देशी	सुअर क्रास	कुल सुअर	अन्य पशु	कुल पशु	कुल मुर्गे वसु रियाँ एवयूजे	अन्य कुक्कुट	कुल कुक्कुट
1	20	21	22	23	24	25	26	27
1972	-	-	अप्राप्त	21342	791265	अप्राप्त	अप्राप्त	4036
1978	-	-	23733	5384	815908	47359	22801	70160
1982	26439	6287	32726	10173	933448	135803	1442	137245

विकासखण्डवार-1982

1. कायमगंज	1146	376	1522	579	59978	9687	219	9906
2. नवावगंज	758	688	1446	679	40715	2589	35	2624
3. शम्शावाद	206	829	2035	810	75395	8958	148	9106
4. राजेपुर	2269	1010	3279	584	65119	3846	21	3867
5. बढपुर	831	243	1074	698	34553	2363	73	2436
6. मोहम्मदावाद	2624	213	2837	619	91784	7297	131	7428
7. कमालगंज	352	2159	3511	1189	86091	54317	230	54547
8. छिवरामऊ	759	113	1772	346	71095	3496	22	3518
9. तालग्राम	2071	21	2092	675	70351	5222	28	5250
10. सौरिख	782	-	782	98	42613	4842	55	4897
11. हसैरन	2257	-	2257	432	46989	3995	48	4043
12. जलालावाद	1682	225	1907	694	56209	4544	103	4647
13. कन्तौज	1636	314	1950	364	55231	3206	-	3206
14. उमदा	3161	169	3330	417	97186	4352	63	4415
योग ग्रामीण	23534	6260	29794	8184	893309	118714	1176	119890
समस्तनगरीय	2905	27	2932	1989	40139	117089	266	17355
योग जनपद	26439	6287	32726	10173	933448	135803	1442	137245

25-जनपद में विकासखण्डवार पशु-चिकित्सालय एवं अन्य सेवायें

वर्ष/जिला/ विकासखण्ड	पशु- चिकित्सा लया	पशुधन विकास केन्द्र	कृत्रिम पशु भेड कार्य केन्द्र	पशु भेड कार्य केन्द्र	सुअर विकास यूनिट	मिगरी विकास यूनिट	पोल्डी विकास यूनिट	दुग्ध सहकारी संस्थानों संख्या	
1	2	3	4	5	6	7	8	9	10
1983-84	23	33	50	-	-	-	2027	252	66
1984-85	24	35	50	-	-	-	2027	252	66
1985-86	24	35	50	-	-	-	2027	252	66

विकासखण्डवार - 1985-86

1. काथमगंज	-	2	1	-	-	-	56	4	117
2. नवावगंज	1	3	3	-	-	-	50	-	12
3. शमशावाद	-	3	2	-	-	-	288	95	13
4. राजेपुर	1	4	2	-	-	-	138	90	13
5. बढपुर	1	1	2	-	-	-	157	5	-
6. मोहम्मदावाद	7	7	7	-	-	-	261	22	10
7. कमालगंज	1	3	3	-	-	-	252	16	-
8. छिवरामऊ	-	3	1	-	-	-	198	1	-
9. तालग्राम	1	-	1	-	-	-	78	-	-
10. सौरिख	1	1	2	-	-	-	63	-	-
11. हतेरन	2	3	4	-	-	-	26	1	-
12. जलालावाद	1	2	3	-	-	-	36	1	-
13. कन्नौज	1	1	2	-	-	-	241	16	-
14. उमदा	1	3	5	-	-	-	143	1	-

योग ग्रामीण 12 34 38 - - - 1987 252 65

योग नगरीय 12 1 13 - - - 40 - 1

योग जनपद 24 35 51 - - - 2027 252 66

26-मत्स्य पालन

वर्ष/जिला/	विभागीय क्षेत्रफल ॥हे०॥	जलाशयों का उत्पादन ॥कुन्तल॥	अंगुलिकाओं का वितरण ॥हजार में॥
1	2	3	4
1983-84	-	-	635
1984-85	-	-	705
1985-86	-	-	958
विकासखण्डवार-1985-86			
1. कायमगंज	-	-	144
2. नवावगंज	-	-	6
3. शमशावाद	-	-	74
4. राजेपुर	-	-	-
5. बढपुर	-	-	8962
6. सोहम्पदावाद	-	-	6266
7. कमालगंज	-	-	6613
8. छिवरामऊ	-	-	139133
9. तालग्राम	-	-	13347
10. सौरिख	-	-	47
11. हसेरन	-	-	-
12. जलालावाद	-	-	28
13. कन्नौज	-	-	55
14. उमदा	-	-	115
ग्रामीण योग	-	-	958
योग नगरीय	-	-	-
योग जनपद	-	-	958

27. जनपद में विकासखण्डवार प्रारम्भिक कृषि ऋण सहायकी समितियाँ

वर्ष/जिला/ विकासखण्ड	संख्या	सदस्यों की संख्या	अंश-पूँजी 1000रु०	कार्यशील पूँजी 1000रु०	जमाधन 1000रु०
1	2	3	4	5	6
1983-84	118	209383	20590	217019	77467
1984-85	118	229500	22508	221624	80154
1985-86	118	187677	15574	120748	2257

विकासखण्डवार- 1985-86					

1. कायमगंज	3	10929	814	6177	143
2. नवावगंज	9	12621	910	5059	147
3. शम्शाबाद	8	15450	903	7254	165
4. राजेपुर	13	14136	675	4254	134
5. बढपुर	8	11112	914	8013	120
6. सोहम्मदाबाद	4	27025	2418	17954	362
7. कमालगंज	9	19535	1535	11943	229
8. छिवराभकु	3	10100	1028	7575	175
9. तालग्राम	1	10508	950	7535	125
10. सौरिख	2	7728	742	5666	113
11. हसेरन	3	6219	525	4028	87
12. जलालाबाद	9	9603	982	9043	92
13. कन्नौज	11	14313	1481	12199	150
14. उमदा	12	18398	1697	14053	215
ग्रामीण योग	105	187677	15574	120748	2257
योग नगरीय	13	-	-	-	-
योग जनपद	118	187677	15574	120748	2257

नोट:- नगरीय क्षेत्र की समितियाँ की सदस्य संख्या जनपद योग में सम्मिलित हैं।

27-क्रमशः

वर्ष/जिला/	वर्ष में वितरित ऋण 30जून की स्थिति, ₹1000₹0।		समिति के अन्तर्गत ग्राम	भूमि विकासबैंक द्वारा दीर्घकालीन ऋण वितरण ₹1000₹0।
	अल्पकालीन	मध्यकालीन		
1	7	8	9	10
1983-84	114447	17495	1577	18350
1984-85	43600	4500	1577	20152
1985-86	40142	6868	1577	17946

विकासखण्डवार-1985-86

1. कायमगंज	2403	365	154
2. नबावगंज	2145	627	80
3. शम्शाबाद	2794	465	143
4. राजेपुर	568	214	133
5. बढपुर	1937	281	85
6. मोहम्मदाबाद	6630	691	120
7. झियालगंज	3632	728	160
8. छिबरामऊ	2577	425	129
9. तालग्राम	3177	455	99
10. सौरिख	2150	334	95
11. हसेरन	1466	312	56
12. जलालाबाद	2709	681	79
13. कन्नौज	3931	598	130
14. उमदा	4015	482	108

ग्रामीण योग	40142	6868	1577	17946
-------------	-------	------	------	-------

योग नगरीय

योग जनपद	40142	6868	1577	x	17946
----------	-------	------	------	---	-------

नोट- x बैंकवार प्रगति उपलब्ध हैं विकासखण्ड वार प्रगति अप्राप्त है ।

28--जनपद में अन्य सहकारी समितियाँ

क्र.सं०	वर्ग	1983-84	1984-85	1985-86
1	2	3	4	5
1.	ग्राम-प्रमुख सहकारी समितियाँ			
	1.1 संख्या	7	7	7
	1.2 सदस्यता	41159	41176	41182
	1.3 लेन-देन की गई राशि मूल्य ₹100000	533	534	115
2.	संयुक्त कृषि समितियाँ			
	2.1 संख्या	26	26	26
	2.2 सदस्यता सं०	535	535	535
	2.3 समितियों के अन्तर्गत क्षेत्रफल हेक्टर	755	755	755
3.	प्रारम्भिक दुग्ध सहकारी समिति			
	3.1 संख्या	16	16	16
	3.2 सदस्यता	565	565	565
	3.3 कार्यशील पूँजी ₹100 में	-	-	-
	3.4 विक्रय किये गये उत्पाद का मूल्य ₹1000	146	146	146
4.	मत्स्य सहकारी समितियाँ			
	4.1 संख्या	1	1	1
	4.2 सदस्यता	39	39	39
	4.3 कार्यशील पूँजी ₹1000	5	5	5
	4.4 विक्रय किये हुये मूल्य का मूल्य ₹1000	5641	5641	5641
5.	प्रारम्भिक बुनकरों की/औद्योगिक सहकारी समितियाँ-	अप्राप्त	अप्राप्त	
	5.1 संख्या			68
	5.2 सदस्यता			10210
	5.3 कार्यशील पूँजी			उपलब्ध नहीं
	5.4 वस्त्र उत्पादन वर्ष में मात्रा ₹1000 मीटर मूल्य ₹1000 स्वया			8492 उपलब्ध नहीं
6.	प्रारम्भिक औद्योगिक सहकारी समितियाँ			
	6.1 संख्या	45	46	47
	6.2 सदस्यता	940	955	970
	6.3 कार्यशील पूँजी ₹1000	475	483	488
	6.4 विपणित उत्पादन का मूल्य ₹1000	328	338	346
7.	गन्ना सहकारी समितियाँ	शून्य	शून्य	शून्य

29-अनपद में सहकारी बैंक एवं भूमि विकास बैंक

30 जून की स्थिति

क्रमसं०	मद	1983-84	1984-85	1985-86
	₹	2	3	4
1.	जिला सहकारी बैंक			
1.1	शाखायें	16	16	18
1.2	सदस्यता	253	267	277
1.3	हिस्सा पूँजी ₹1000₹0	7610	7982	8550
1.4	क्रियाशील पूँजी ₹1000₹0	144900	156760	177543
1.5	वितरित ऋण ₹1000₹0			
1.5.1	अल्पकालीन	114447	43600	118316
1.5.2	मध्यकालीन	17495	16778	21719
2.	भूमि विकास बैंक			
2.1	शाखायें	6	6	6
2.2	सदस्यता	18980	20750	33089
2.3	हिस्सा पूँजी ₹1000₹0	5480	6741	6980
2.4	क्रियाशील पूँजी ₹1000₹0	70163	89812	104274
2.5	वितरित ऋण ₹1000₹0	18350	20152	117946

गनेश/

30-जनपद में विकासखण्डवार औद्योगीकरण की प्रगति

विकासखण्ड का नाम	कारखाना अधिनियम 1948 के अन्तर्गत पंजीकृत कारखाने का संख्या	कारखाने के अंतर्गत जिनके कारखाने रिटर्न प्राप्त हुए	औसत उत्पादन का दैनिक कार्यरत कर्मचारियों का मूल्य	औद्योगिक उत्पादन का मूल्य	औद्योगिक लघु औद्योगिक कारखानों द्वारा उत्पादित	औद्योगिक कारखानों द्वारा उत्पादित
------------------	--	---	---	---------------------------	--	-----------------------------------

1	2	3	4	5	6	7	8
1981-82	50	50	4766	87200	78296	953	1157
1982-83	57	57	3588	137900	81969	1467	1944
1983-84	60	60	2069	109974	95000	1692	3064

विकासखण्डवार - 1983-84

1. कायमगंज	2	2	84	2647	8548	76	159
2. नबावगंज	-	-	-	-	-	13	17
3. शंभूगढ़	2	2	49	831	4986	16	23
4. राजेपुर	-	-	-	-	-	11	13
5. बख्तरपुर	2	2	23	1047	2340	44	175
6. मोहम्मदाबाद	-	-	-	-	-	26	25
7. कमालगंज	3	3	54	3104	5495	38	66
8. छिब्रामऊ	1	1	27	1260	2748	86	174
9. तालग्राम	4	4	52	3857	5292	42	75
10. सौरिख	-	-	-	-	-	21	29
11. हसेरन	-	-	-	-	-	15	20
12. जलालाबाद	3	3	46	3625	4681	22	24
13. कन्नौज	4	4	132	3563	13435	70	298
14. उमदा	-	-	-	-	-	23	38
ग्रामीण योग	21	21	467	19974	47525	503	1146
योग नगरीय	39	39	1602	90000	47475	1189	1918
योग जनपद	60	60	2069	109974	95000	1692	3064

3।-जनपद में औद्योगिक आस्थान

क्रमांक	सद	1983-84	1984-85	1985-86
1	2	3	4	5
1.	आस्थानों की संख्या	2	2	2
2.	शैडों की संख्या			
	2.1 आबंटित	19	19	19
	2.2 कार्यरत	14	19	18
3.	प्लाटों की संख्या			
	3.1 आबंटित	33	42	71
	3.2 कार्यरत	13	42	16
4.	रोजगार में लगे व्यक्तियों की औसत संख्या	300	325	52
5.	उत्पादन ₹000रु०	3500	3700	2300

गणेश/

32-जनपद में विकासखण्डवार मान्यता प्राप्त संस्थायें

वर्ष/जिला/ विकासखण्ड	जनियर बैसिक स्कूल	सीनियर कुल	बैसिकस्कूल बालिका	हाई-स्कूल कुल	महा- विद्यालय	विश्व- विद्यालय	
1	2	3	4	5	6	7	8
1983-84	1241	411	82	119	16	9	-
1984-85	1243	444	82	119	16	9	-
1985-86	1245	455	83	119	16	9	-

विकासखण्डवार-1985-86

1. कायमगंज	75	16	2	4	-	-	-
2. नबावगंज	73	24	5	6	-	-	-
3. शम्शाबाद	81	24	4	5	-	-	-
4. राजेपुर	66	23	3	3	-	-	-
5. बदपुर	60	14	4	-	-	-	-
6. मोहम्मदाबाद	114	49	9	13	-	-	-
7. कमालगंज	92	44	8	3	-	-	-
8. छिबरामऊ	90	26	2	5	-	-	-
9. तालग्राम	75	19	5	5	-	-	-
10. सौरिख	72	24	4	8	-	-	-
11. हसेरन	66	28	4	4	-	-	-
12. जलालाबाद	63	21	3	3	-	-	-
13. कन्नौज	64	17	4	2	-	-	-
14. उमदा	109	40	3	9	-	-	-
ग्रामीण योग	1120	369	60	70	-	-	-
योग नगरीय	125	86	23	49	16	9	-
योग जनपद	1245	455	83	119	16	9	-

33. जनपद में विकासखण्डवार मान्यता प्राप्त संस्थाओं में स्तरवार विद्यार्थी

वर्ष/जिला/	कक्षा-1 से 5 तक			
	छात्र		छात्राये	
	कुल	अनु0जाति/ जनजाति	कुल	अनु0जाति/ जनजाति
1	2	3	4	5
1983-84	141429	25130	80413	11545
1984-85	145732	26017	89248	13177
1985-86	145696	25305	89797	13251
विकासखण्डवार -1985-86				
1. कायमगंज	7590	1663	4046	744
2. नबावगंज	7964	1496	4476	837
3. शमशाबाद	9241	1569	5058	604
4. राजेपुर	8185	894	4049	371
5. बटपुर	7129	1876	5681	1065
6. मोहम्मदाबाद	4492	1992	9448	1204
7. कमालगंज	13462	1915	7452	862
8. छिबराऊ	12030	2478	7865	1182
9. तालग्राम	11485	1633	6839	722
10. सौरिख	8170	1015	5291	860
11. हसेरना	6214	1056	4151	721
12. जलालाबाद	6978	1599	3782	653
13. कन्नौज	6742	1476	3516	729
14. उमदा	12488	2590	8594	1391
ग्रामीण योग	132176	23252	30248	12025
योग नगरीय	13520	2053	9549	1226
योग जनपद	145696	25305	89797	13251

33-क्रमशः

वर्ष/जिला/ विकासखण्ड	कक्षा-6 से 8 तक			
	छात्र	अनुजाति/ जनजाति	छात्रार्थे	अनुजाति/ जनजाति
1	6	7	8	9
1983-84	64024	9979	21629	2775
1984-85	64644	10080	21846	2803
1985-86	38930	6119	16656	2102

विकासखण्डवार-1985-86

1. कायमगंज	1512	291	387	68
2. नवावगंज	1796	357	656	101
3. शम्शाबाद	2668	446	935	115
4. राजेपुर	2087	221	468	21
5. बटपुर	1828	397	971	194
6. मोहम्मदाबाद	4081	478	2101	172
7. कमालगंज	4466	543	1535	126
8. छिबरामऊ	3182	562	1197	218
9. तालग्राम	2387	299	815	57
10. सौरिख	1554	237	834	83
11. हतेरन	1377	264	935	127
12. जलालाबाद	1388	376	654	79
13. कन्नौज	995	124	389	25
14. उमदा	4559	962	1950	386
ग्रामीण योग	34387	5557	13827	1772
योगनगरीय	4543	562	2829	330
योग जनपद	38930	6119	16656	2102

34-विकासखण्डवार मान्यता प्राप्त शिक्षा संस्थाओं में शिक्षक

वर्ष/जिला/	जूनियरबेसिक स्कूल		सीनियरबेसिक स्कूल		हायर सेकेन्डरी स्कूल		महाविद्यालय		विश्वविद्यालय	
	कुल	स्त्रियाँ	कुल	स्त्रियाँ	कुल	स्त्रियाँ	कुल	स्त्रियाँ	कुल	स्त्रियाँ
1	2	3	4	5	6	7	8	9	10	11
1983-84	4840	688	1968	222	2360	340	155	15	-	-
1984-85	4840	688	1968	222	2360	340	155	15	-	-
1985-86	4840	688	1968	222	2360	340	155	15	-	-
विकासखण्डवार-1985-86										
1. कायमगंज	218	37	58	4	51	-	-	-	-	-
2. बाबावगंज	260	42	102	10	95	-	-	-	-	-
3. शमशाबाद	307	32	108	15	82	-	-	-	-	-
4. राजेपुर	278	32	62	10	39	-	-	-	-	-
5. बदपुर	275	70	125	28	-	-	-	-	-	-
6. मोहम्मदाबाद	510	60	210	25	238	-	-	-	-	-
7. कमालगंज	441	50	172	12	50	-	-	-	-	-
8. छिबरामऊ	363	60	98	16	59	-	-	-	-	-
9. तालग्राम	288	50	90	10	68	-	-	-	-	-
10. सौरिख	237	35	97	11	121	-	-	-	-	-
11. हतेरन	215	40	121	13	63	-	-	-	-	-
12. जलालाबाद	199	35	92	5	50	-	-	-	-	-
13. कन्नौज	176	30	98	10	51	-	-	-	-	-
14. उमदा	399	65	160	8	145	-	-	-	-	-
ग्रामीण योग	4166	538	1593	177	1112	-	-	-	-	-
योगनगरीय	674	50	375	45	1248	340	155	15	-	-
योग जनपद	4840	688	1968	222	2360	340	155	15	-	-

35- जनपद में प्राथमिक शिक्षा संस्थान, औद्योगिक शिक्षण संस्थान, शिक्षक प्रशिक्षण संस्थान तथा उसमें शिक्षक

क्रमांक	मद	1983-84	1984-85	1985-86
	1	2	3	4
1. प्राथमिक शिक्षण संस्थान (पाली टेक्निक)				
1.1 संख्या		-	-	-
1.2 सीटों की संख्या		-	-	-
1.3 भर्ती		-	-	-
2. औद्योगिक प्रशिक्षण संस्थान				
2.1 संख्या		1	1	1
2.2 सीटों की संख्या		200	264	423
2.3 भर्ती		250	348	382
3. शिक्षण प्रशिक्षण संस्थान				
3.1 संख्या		2	2	2
3.2 सीटों की संख्या		45	45	45
3.3 भर्ती				
3.3.1 पुरुष		25	25	25
3.3.2 महिला		19	17	18

गनेश/

सार्वजनिक स्वास्थ्य एवं परिवार नियोजन

36. जनपद में एलोपैथिक चिकित्सालय एवं औषधालय

क्रमसं०	मद	1983-84	1984-85	1985-86
	1	2	3	4
1. राजकीय सार्वजनिक ङसङ		35	35	35
2. राजकीय विशेष ङगङ		6	6	6
3. स्थानीय निकाय एवं नगरपालिका		-	-	-
4. सहायता प्राप्त निजी		-	-	-
5. असहायता प्राप्त निजी		-	-	-
6. आर्थिक सहायता प्राप्त		2	2	2

गनेश/

37-जनपद में विकासखण्डवार एलोपैथिक चिकित्सा सेवा

वर्ष/जिला/	चिकित्सालय एवं औषधालय	प्राथमिक स्वास्थ्य केन्द्र	समस्त उपलब्ध शैय्याये	समस्त डॉक्टर	समस्त पैरा-मेडिकल कर्मचारी	अन्य कर्मचारी
1	2	3	4	5	6	7
1983-84	28	15	758	91	1054	297
1984-85	28	15	764	97	1130	297
1985-86	28	15	766	124	1138	303
विकासखण्डवार-1985-86						
1. कायमगंज	1	-	4	2	4	1
2. नवावगंज	-	1	4	3	52	4
3. शमशाबाद	1	1	8	5	53	5
4. राजेपुर	-	1	4	3	54	4
5. बढपुर	-	1	4	3	50	4
6. मोहम्मदाबाद-		2	8	4	62	4
7. कमालगंज	2	-	8	4	8	2
8. छिबरासऊ	1	-	-	2	5	1
9. तालग्राम	-	-	-	-	-	-
10. सौरिख	-	-	-	-	-	-
11. हतेरन	1	1	8	5	51	6
12. जलालाबाद	-	1	4	3	54	4
13. कन्नौज	-	-	-	-	-	-
14. उमदा	1	1	8	5	71	5
योग ग्रामीण	7	9	60	39	464	40
योगनगरीय	21	6	706	85	674	263
योग जनपद	28	15	766	124	1138	303

38. जनपद में विकासखण्डवार आयुर्वेदिक /यूनानी एवं होम्योपैथिक चिकित्सालय

वर्ष/जिला/	आयुर्वेदिक			यूनानी		होम्योपैथिक
	औषधालय एवंचिकि०	उपलब्ध वैद्य्याये की संख्या	डाक्टरों की संख्या	औषधा-लय एवं चिकि०	उपलब्ध वैद्य्याये की संख्या	डाक्टरों की संख्या
1	2	3	4	5	6	7
1983-84	34	48	34	5	12	5
1984-85	36	56	24	5	8	2
1985-86	36	56	24	5	8	5

विकासखण्डवार- 1985-86

1. कायमगंज	2	-	2	-	-	-
2. नबावगंज	-	-	-	-	-	-
3. शमशाबाद	1	-	-	-	-	-
4. राजेपुर	6	16	4	-	-	-
5. बदपुर	-	-	-	-	-	-
6. मोहम्मदाबाद	1	-	-	1	-	1
7. कमालगंज	5	4	3	1	-	1
8. छिबरासऊ	1	4	1	-	-	-
9. तालग्राम	4	12	2	4	1	1
10. सौरिख	1	-	-	-	-	-
11. हसेरन	2	4	1	-	-	-
12. जलालाबाद	5	-	3	-	-	-
13. कन्नौज	2	4	2	-	-	-
14. उमदा	2	-	1	2	4	2
योग ग्रामीण	32	44	20	5	8	5
योग नगरीय	4	12	4	-	-	-
योग जनपद	36	56	24	5	8	5

गनेश/

38-सूचना:

वर्ष/जिला/ विकासखण्ड	होम्योपैथिक		
	ओषधालय एवं चिकित्सा- लय	उपलब्ध शेय्यायें	डाक्टरों की संख्या
1	8	9	10
1983-84	13	-	13
1984-85	15	-	15
1985-86	15	-	15

विकासखण्डवार - 1985-86

1. कायमगंज	1	-	1
2. नबावगंज	2	-	2
3. शमशाबाद	2	-	2
4. राजेपुर	2	-	2
5. बटपुर	-	-	-
6. मोहम्मदबाद	1	-	1
7. कमलगंज	2	-	2
8. छिबरामऊ	1	-	1
9. तालग्राम	-	-	-
10. सौरिख	1	-	1
11. हतेरन	-	-	-
12. जलालाबाद	-	-	-
13. कन्नौज	1	-	1
14. उमदा	-	-	-
योग ग्रामीण	13	-	13
योग शहरीय	2	-	2
योग जनपद	15	-	15

गनेश/

39-जनपद में विकासखण्डवार परिवार एवं मातृशिशु कल्याण केन्द्र

वर्ष/जिला/	परिवार एवं मातृशिशु कल्याण केन्द्र	परिवार एवं शिशु कल्याण उप-केन्द्र
1	2	3
1983-84	34	186
1984-85	34	223
1985-86	34	253

विकासखण्डवार -1985-86

1. कायमगंज	-	20
2. नबावगंज	2	17
3. शम्शाबाद	2	21 16
4. राजेपुर	2	18
5. चढपुर	2	16
6. मोहम्मदाबाद	3	19
7. कयालगंज	-	17
8. छिबरा मऊ	-	19
9. तालग्राम	-	17
10. सौरिख	-	18
11. हसेरन	2	19
12. जलालाबाद	2	17
13. कन्नौज	-	16
14. उमदा	2	19
योग ग्रामीण	17	248
योग नगरीय	17	5
योग जनपद	34	253

40- जनपद में विभिन्न कार्यों में विद्युत उपभोग

क्रमसंख्या	मद	1983-84	1984-85	1985-86
	1	2	3	4
1. घरेलू प्रकाश एवं लघुशक्ति		11129	12890	10584
2. वाणिज्य सम्बन्धी रोशनी लघु शक्ति		2774	3922	4766
3. औद्योगिक विद्युत शक्ति		36894	34362	23791
4. सार्वजनिक प्रकाशव्यवस्था	390		251	371
5. रेल/ट्रैक्शन		-	-	83
6. सिचाई एवं जलनिस्तारण कृषि विद्युत शक्ति		61080	62701	34589
7. सार्वजनिक जलकल एवं सफाई		1391	1341	1130
योग		113658	115467	75314
प्रति व्यक्ति विद्युत उपभोग 1981 की जनसंख्या के आधार पर		58.3	59.2	30.7

"अनन्तम"

41-जनपद में विकासखण्डवार विद्युत् कृत ग्राम, नगर, एवं हरिजन वस्तियाँ

वर्ष/जिला/ विकासखण्ड	विद्युत्- कृत नगर	विद्युत् कृत ग्राम जिनमें निजी घरों में विद्युत् सुविधा दिये गये	उर्जा कृत विद्युत् कृत ग्रामों का कुल आवक ग्रामों से प्रतिशत	हरिजन वस्तियाँ	हरिजन वस्तियाँ	हरिजन वस्तियाँ
1	2	3	4	5	6	7
1983-84	13	991	382	11226	488	62.8
1984-85	13	1027	379	11393	525	65.1
1985-86	13	1089	442	11725	584	69.1

विकासखण्डवार - 1985-86

1. कायमगंज	-	84	40	730	43	54.5
2. नबावगंज	-	69	21	265	18	78.4
3. शमशाबाद	-	96	3	868	32	67.1
4. राजेपुर	-	44	47	95	48	33.1
5. बढपुर	-	66	34	973	39	79.5
6. मोहम्मतबाद	-	120	39	2060	44	100.0
7. कमालगंज	-	125	36	2096	61	78.1
8. छिवरा	-	95	32	819	86	73.6
9. तालग्राम	-	72	36	853	37	72.7
10. सौरिख	-	37	19	95	20	38.9
11. हसेरन	-	25	12	68	12	44.6
12. जलालबाद	-	59	11	998	36	74.6
13. कौज	-	130	39	1391	70	100.0
14. उमरगंज	-	67	37	414	38	62.0
योग ग्रामीण	-	1089	442	11725	584	69.1
योग नगरीय	13	-	-	-	-	-
योग जनपद	13	1089	442	11725	584	69.1

परिवहन एवं संचार

42. पानपट में पक्की सड़कों की लम्बाई कि०मी०।

क्रमसं०	मद	1982-83	1983-84	1984-85
1	2	3	4	5
1. सार्वजनिक निर्माण विभाग के अन्तर्गत-				
1.1	राष्ट्रीय राज मार्ग कि०मी०।	-	-	-
1.2	प्रादेशिक राज मार्ग	183	191	191
1.3	मुख्य जिला सड़कें	152	153	153
1.4	अन्य शिक्षा एवं ग्रामीण सड़कें	395	435	435
	योग	730	779	779
2. स्थानीय निकायों के अन्तर्गत				
2.1	जिला परिषद	54	58	58
2.2	नगरमहापालिका/नगर-पालिका नगरक्षेत्र समिति/केन्ट	82	89	89
	योग	136	147	147
3. अन्य विभागों के अन्तर्गत				
3.1	सिंचाई	-	-	-
3.2	गन्ना	-	-	-
3.3	वन	-	-	-
3.4	डी०पी०सी०आर०	-	-	-
3.5	अन्य	-	-	-
	योग	-	-	-
	कुल योग	866	926	926

गणेश/ मत वर्ष को अथवा इस वर्ष 84-85 में लग सूचना प्राप्त हुई थी अतः वर्ष 83-84 की ही सूचना दी गई है।

43. जनपद में विकासखण्डवार पक्की सड़कों की लम्बाई कि०मी०

वर्ष/जिला/ विकासखण्ड	सड़कों की लम्बाई		प्रति हजार वर्ग किलोमीटर पर		प्रति लाख जनसंख्या पर पक्की सड़कों की लम्बाई	
	कुल	साठानिओ	कुल	साठानिओ	कुल	साठानिओ
1	2	3	4	5	6	7
1982-83	866	730	203	171	44.4	37.5
1983-84	926	779	217	182	47.5	40.0
1984-85	926	779	217	182	47.5	40.0

विकासखण्डवार - 1984-85

1. कायमगंज	90	83	246	227	74.8	68.9
2. नवावगंज	44	44	190	190	49.0	49.0
3. शमशावाट	56	51	167	147	49.7	45.3
4. राजेपुर	51	47	149	137	50.2	46.2
5. बढपुर	58	48	137	302	71.2	58.9
6. मोहम्महाबादा 03		97	249	235	62.4	58.8
7. कमालगंज	63	58	190	175	41.6	38.3
8. छिवरामऊ	75	73	231	225	55.5	54.1
9. तालग्राम	61	59	253	206	48.2	46.6
10. सौरिख	45	45	172	172	46.2	46.2
11. हतेरन	16	16	75	75	22.3	22.3
12. जलालाबादा 3		9	41	28	13.9	9.6
13. कन्नौज	49	42	148	127	43.4	37.2
14. उमदाँ	91	85	235	220	52.1	48.7
ग्रामीण योग	815	757	193	180	49.9	46.3
योग नगरीय	111	22	181	359	35.0	7.0
योगजनपद	926	779	217	182	47.5	40.0

44. जनपद में विकासखण्डवार यातायात एवं संचार सेवायें

वर्ष/जिला/ विकासखण्ड	डाकघर	तारघर	टेलीफोन	पब्लिक काल आफिस	रेलवे स्टेशन	बस-स्टेशन व स्टाफ
1	2	3	4	5	6	7
1983-84	269	11	1560	60	26	109
1984-85	276	11	1560	94	26	118
1985-86	276	11	1560	94	26	118
विकासखण्डवार - 1985-86						
1. काथमगंज	13	-	-	5	3	3
2. नवावगंज	13	-	-	3	1	7
3. शमशाबाद	16	-	-	5	3	17
4. राजेपुर	16	-	-	2	-	9
5. पदपुर	9	-	18	1	1	1
6. मोहम्मदाबाद	24	1	20	8	5	10
7. कमालगंज	19	-	-	4	2	5
8. छिवरामऊ	22	-	-	6	-	20
9. शंकराक्षालग्राम	20	-	-	6	1	5
10. सौरिख	16	-	-	3	-	6
11. हतेरन	12	-	-	5	-	4
12. जलालाबाद	12	-	-	5	2	2
13. कन्नौज	14	-	-	-	2	-
14. दमदा	25	-	-	9	-	116
योग ग्रामीण	231	1	38	62	20	105
योग नगरीय	45	10	1522	32	6	13
योग जनपद	276	11	1560	94	26	118

45. जनपद में विकासखण्डवार अनुव्यवसायिक बैंक तथा ग्रामीण बैंक

वर्ष/जिला/	राष्ट्रीयकृत बैंकों की शाखाएँ	क्षेत्रीय-ग्रामीण बैंकों की शाखाएँ	अन्य-गैर-राष्ट्रीयकृत व्यवसायिक बैंक	प्रति-बैंक कार्यालय पद जनसंख्या
1	2	3	4	5
1983-84	37	55	7	19688
1984-85	37	82	7	15469
1985-86	44	82	7	14655
विकासखण्डवार -1985-86				
1. काथमगंज	-	5	-	24078
2. नवावगंज	-	3	-	29919
3. शमशाबाद	-	7	-	16083
4. राजेपुर	-	5	-	20336
5. ददपुर	4	2	-	13580
6. मोहम्मदाबाद	1	11	-	13757
7. कमालगंज	-	7	-	21633
8. छिवरामऊ	1	5	-	22505
9. तालग्रास	1	4	-	25327
10. सौरिख	1	4	-	19497
11. हतेरन	-	6	-	11974
12. जलालाबाद	1	3	-	23219
13. कन्नौज	1	3	-	28229
14. उमदा	1	7	-	21834
ग्रामीण योग	11	72	-	19690
योग-नगरीय	33	10	7	6297
योग जनपद	44	82	7	14655

46. जनपद में व्यवसायिक बैंक में जमा धनराशि एवं ऋण वितरण [हजार रु०]

क्रमसं०	वर्ग	1983	1984	1985
1	2	3	4	5
1.	जमा धनराशि [1000रु०]	631700	786300	1010700
2.	कुल ऋण वितरण [1000रु०]	349800	433400	744600
3.	जमा धनराशि पर ऋण वितरण का प्रतिशत	55	55	74
4.	प्राथमिकता क्षेत्र में ऋण वितरण	124869	123522	682500
4.1	कृषि एवं कृषि से सम्बन्धित कार्य	62609	78162	336800
4.2	लघु उद्योग	29555	17327	105600
4.3	अन्य प्राथमिकता क्षेत्र	32705	28033	240100
5.	कुल ऋण वितरण में प्राथमिकता क्षेत्र के ऋण का प्रतिशत	36	28	92
6.	प्रति व्यक्ति जमा धनराशि [रु०]	324	403	519
7.	प्रति व्यक्ति ऋण वितरण [रु०]	179	222	382
8.	प्रति व्यक्ति प्राथमिकता क्षेत्र में ऋण वितरण [रु०]	64	63	350

जल-सम्पत्ति

47- जनपद में विकासखण्डवार ग्रामीण पेयजल सुविधा की स्थिति

वर्ष/जिला विकासखण्ड	जल लगाकर जल- सम्पत्ति के अन्तर्गत ग्रामीण संख्या	सामान्यतः प्रयोग में लाये जा रहे स्रोतों के अनुसार ग्रामीण की संख्या कुआँ हैंडपम्प नलद्वारा पेयजल सुविधा	लाभान्वित परिवार	कुआँ	हैंडपम्प	नलद्वारा पेयजल सुविधा
1	2	3	4	5	6	7
1983-84	54	60364	1523	-	-	54
1984-85	58	67833	1519	68	-	58
1985-86	62	28003	1539	688	-	62
विकासखण्डवार - 1985-86						
1. कायमगंज	4	2533	154	25	-	4
2. नवावगंज	-	-	88	60	-	-
3. शम्शावाद	-	-	143	44	-	-
4. राजेपुर	-	-	133	52	-	-
5. पटपुर	15	16974	76	36	-	15
6. मोहम्मदावाद	-	-	120	90	-	-
7. कमालगंज	2	814	160	55	-	2
8. छिवरासऊ	-	-	129	37	-	-
9. तालग्राम	10	3267	94	33	-	10
10. सौरिख	-	-	95	68	-	-
11. हतेरन	-	-	56	47	-	-
12. जलालावाद	3	349	76	56	-	3
13. कन्नौज	28	4066	107	58	-	28
14. उमदा	-	-	108	27	-	-
योग जनपद	62	28003	1539	688	-	62

47-सूचना:

वर्ष/जिला/	सामान्यतः प्रयोगमें लाये जा रहे श्रोतों के अनुसार ग्रामों की संख्या		पेयजल सुविधा हेतु अभावग्रस्त ग्रामों की संख्या	
	डिग्गी	अन्यसाधन	संख्या	योग
1	7	8	9	10
1983-84	-	-	565	1577
1984-85	-	-	565	1577
1985-86	-	-	856	1577
विकासखण्डवार - 1985-86				
1. कायमगंज	-	-	38	154
2. नवावगंज	-	-	68	88
3. शमशाबाद	-	-	53	143
4. राजेपुर	-	-	59	133
5. वदपुर	-	-	48	83
6. मोहम्मदाबाद	-	-	106	120
7. कमालगंज	-	-	60	160
8. छिवरामऊ	-	-	51	129
9. तालग्राम	-	-	52	99
10. सौरिख	-	-	73	95
11. हलौरन	-	-	52	56
12. जलालाबाद	-	-	67	97
13. कन्तौज	-	-	92	130
14. उमदा	-	-	37	108
योग जनपद	-	-	856	1577

गनेश/

27-क्रमशः

वर्ष/जिला/	वर्ष में वितरित ऋण 30जून की स्थिति ₹1000₹0₹		समिति के अन्तर्गत ग्राम	भूमि विकासबैंक द्वारा दीर्घकालीन ऋण वितरण ₹1000₹0₹
	अल्पकालीन	मध्यकालीन		

1	7	8	9	10
1983-84	114447	17495	1577	18350
1984-85	43600	4500	1577	20152
1985-86	40142	6868	1577	17946

विकासखण्डवार-1985-86

1. कायमगंज	2403	365	154
2. नवावगंज	2145	627	88
3. रामशाबाद	2794	465	143
4. राजेपुर	568	214	133
5. बदपुर	1937	281	83
6. मौहम्मदाबाद	6630	891	120
7. बमालगंज	3632	728	160
8. छिबराभुज	2577	425	129
9. तालग्राम	3177	465	99
10. सौरिख	2150	334	95
11. हसेरन	1466	312	56
12. जलालाबाद	2709	681	79
13. कन्नौज	3931	598	130
14. उमदा	4015	482	108

ग्रामीण योग	40142	6868	1577	17946
-------------	-------	------	------	-------

योग नगरीय

योग जनपद	40142	6868	1577	x 17946
----------	-------	------	------	---------

नोट- x बैंकवार प्रगति उपलब्ध हैं विकासखण्ड वार प्रगति अप्राप्त है ।

क्रमसं०	मद	1983-84	1984-85	1985-86
1	2	3	4	5
1.	क्रय-विक्रय सहकारी समितियाँ			
1.1	संख्या	7	7	7
1.2	सदस्यता	41159	41176	41182
1.3	लेन-देन की गई वस्तु मूल्य ₹100000	5258	1534	1157
2.	संयुक्त कृषि समितियाँ			
2.1	संख्या	26	26	26
2.2	सदस्यता सं०	535	535	535
2.3	समितियों के अन्तर्गत क्षेत्रफल हेक्टर	755	755	755
3.	प्रारम्भिक दुग्ध सहकारी समिति			
3.1	संख्या	16	16	16
3.2	सदस्यता	565	565	565
3.3	कार्यशील पूँजी ₹0 में	-	-	-
3.4	विक्रय किये गये उत्पाद का मूल्य ₹1000	146	146	146
4.	मत्स्य सहकारी समितियाँ			
4.1	संख्या	1	1	1
4.2	सदस्यता	39	39	39
4.3	कार्यशील पूँजी ₹1000	5	5	5
4.4	विक्रय किये हुये मत्स्य का मूल्य ₹1000	5641	5641	5641
5.	प्रारम्भिक बुनकरों की/औद्योगिक सहकारी समितियाँ-	अप्राप्त	अप्राप्त	
5.1	संख्या			68
5.2	सदस्यता			10210
5.3	कार्यशील पूँजी			उपलब्ध नहीं
5.4	वस्त्र उत्पादन वर्ष में मात्रा ₹1000 मीटर			8492
	मूल्य ₹1000 रुपया			उपलब्ध नहीं
6.	प्रारम्भिक औद्योगिक सहकारी समितियाँ			
6.1	संख्या	45	46	47
6.2	सदस्यता	940	955	970
6.3	कार्यशील पूँजी ₹1000	475	483	488
6.4	विपणित उत्पादन का मूल्य ₹1000	328	338	346
7.	गन्ना सहकारी समितियाँ	शून्य	शून्य	शून्य

29-जनपद में सहकारी बैंक एवं भूमि विकास बैंक

130 जून की स्थिति

क्रमसं०	वर्ग	1983-84	1984-85	1985-86
		2	3	4
1.	जिला सहकारी बैंक			
1.1	शाखायें	16	16	18
1.2	सदस्यता	253	267	277
1.3	हिस्सा पूँजी ₹1000₹0	7610	7982	8550
1.4	क्रियाशील पूँजी ₹1000₹0	144900	156760	177543
1.5	वितरित ऋण ₹1000₹0			
1.5.1	अल्पकालीन	114447	43600	118316
1.5.2	मध्यकालीन	17495	16778	21719
2.	भूमि विकास बैंक			
2.1	शाखायें	6	6	6
2.2	सदस्यता	18980	20750	33089
2.3	हिस्सा पूँजी ₹1000₹0	5480	6741	6980
2.4	क्रियाशील पूँजी ₹1000₹0	70163	89812	104274
2.5	वितरित ऋण ₹1000₹0	18350	20152	117946

गणेश/

30-जनपद में विकासखण्डवार औद्योगीकरण की प्रगति

विकासखण्ड का नाम	कारखाना के अन्तर्गत कार्यरत कारखाने	अधिकतम 1,948 के औसत उत्पादन प्रतिदिन प्राप्त हुए	औद्योगिक उत्पादन का मूल्य ₹1000	औद्योगिक उत्पादन का मूल्य ₹1000	औद्योगिक उत्पादन का मूल्य ₹1000	औद्योगिक उत्पादन का मूल्य ₹1000	औद्योगिक उत्पादन का मूल्य ₹1000
1	2	3	4	5	6	7	8
1981-82	50	50	4766	87200	98296	953	1157
1982-83	57	57	3588	137900	81969	1467	1944
1983-84	60	60	2069	109974	95000	1692	3064
विकासखण्डवार - 1983-84							
1. कायमगंज	2	2	84	2647	8548	76	159
2. नबावगंज	-	-	-	-	-	13	17
3. शर्मशाबाद	2	2	49	831	4986	16	23
4. राजेपुर	-	-	-	-	-	11	13
5. बछपुर	2	2	23	1047	2340	44	175
6. मोहम्मदाबाद	-	-	-	-	-	26	25
7. कमालगंज	3	3	54	3104	5495	38	66
8. छिबरामऊ	1	1	27	1260	2748	86	174
9. तालग्राम	4	4	52	3857	5292	42	75
10. सौरिख	-	-	-	-	-	21	29
11. हसेरन	-	-	-	-	-	15	20
12. जलालाबाद	3	3	46	3625	4681	22	24
13. कन्नौज	4	4	132	3563	13435	70	298
14. उमदा	-	-	-	-	-	23	38
ग्रामीण योग	21	21	467	19974	47525	503	1146
योग नगरीय	39	39	1602	90000	47475	1189	1918
योग जनाद	60	60	2069	109974	95000	1692	3064

31-जनपद में औद्योगिक आस्थान

क्रमांक	मद	1983-84	1984-85	1985-86
1.	आस्थानों की संख्या	2	2	2
2.	शैडों की संख्या			
	2.1 आबंटित	19	19	19
	2.2 कार्यरत	14	19	18
3.	प्लाटों की संख्या			
	3.1 आबंटित	33	42	71
	3.2 कार्यरत	13	42	16
4.	रोजगार में लगे व्यक्तियों की औसत संख्या	300	325	52
5.	उत्पादन ₹1000000	3500	3700	2300

गनेश/

32-जनपद में विकासखण्डवार मान्यता प्राप्त संस्थायें

वर्ष/जिला/ विकासखण्ड	जनियर बेसिक स्कूल	सीनियर कुल	बेसिकस्कूल बालिका	हाई-स्कूल कुल	महा- विद्यालय बालिका	विश्व- विद्यालय	
1	2	3	4	5	6	7	8
1983-84	1241	411	82	119	16	9	--
1984-85	1243	444	82	119	16	9	--
1985-86	1245	455	83	119	16	9	--

विकासखण्डवार-1985-86

1. कायमगंज	75	16	2	4	--	--	--
2. नवावगंज	73	24	5	6	--	--	--
3. शमशाबाद	81	24	4	5	--	--	--
4. राजेपुर	46	23	3	3	--	--	--
5. बढपुर	60	14	4	--	--	--	--
6. मोहम्मदाबाद	114	49	9	13	--	--	--
7. कमलगंज	92	44	8	3	--	--	--
8. छिबरामऊ	90	26	2	5	--	--	--
9. तालग्राम	75	19	5	5	--	--	--
10. सौरिख	72	24	4	8	--	--	--
11. हसेरन	66	28	4	4	--	--	--
12. जलालाबाद	63	21	3	3	--	--	--
13. कन्नौज	64	17	4	2	--	--	--
14. उमदा	109	40	3	9	--	--	--
ग्रामीण योग	1120	369	60	70	--	--	--
योग नगरीय	125	86	23	49	16	9	--
योग जनपद	1245	455	83	119	16	9	--

33. जनपद में विकासखण्डवार मान्यता प्राप्त संस्थाओं में स्तरवार विद्यार्थी

वर्ष/जिला/	कक्षा-1 से 5 तक			
	छात्र		छात्राये	
	कुल	अनु0जाति/ जनजाति	कुल	अनु0जाति/ जनजाति
1	2	3	4	5
1983-84	141429	25130	80413	11545
1984-85	145732	26017	89248	13177
1985-86	145696	25305	89797	13251
विकासखण्डवार -1985-86				
1. कायमगंज	7590	1663	4046	744
2. नबावगंज	7964	1496	4476	837
3. शमशाबाद	9241	1569	5058	684
4. राजेपुर	8185	894	4049	371
5. बदपुर	7129	1876	5681	1065
6. मोहम्मदाबाद	4492	1992	9448	1204
7. कमालगंज	13462	1915	7452	862
8. छिबिरामऊ	12030	2478	7865	1182
9. तालग्राम	11485	1633	6839	722
10. सौरिख	8170	1015	5291	860
11. हरोरन	6214	1056	4151	721
12. जलालाबाद	6978	1599	3782	653
13. कन्नौज	6742	1476	3516	729
14. उमदा	12488	2590	8594	1391
ग्रामीण योग	132176	23252	80248	12025
योग नगरीय	13520	2053	9549	1226
योग जनपद	145696	25305	89797	13251

33-क्रमशः

वर्ष/जिला/ विकासखण्ड	कक्षा-6 से 8 तक			
	छात्र		छात्रार्थे	
	कुल	अनुजाति/ जनजाति	कुल	अनुजाति/ जनजाति
1	6	7	8	9
1983-84	64024	9979	21629	2775
1984-85	64644	10080	21846	2803
1985-86	38930	6119	16656	2102
विकासखण्डवार-1985-86				
1. कायमगंज	1512	291	387	68
2. नबावगंज	1796	357	656	101
3. शमशाबाद	2668	446	935	115
4. राजेपुर	2087	221	468	21
5. बढपुर	1828	397	971	194
6. मोहम्मदाबाद	4081	478	2101	172
7. कमालगंज	4466	543	1535	126
8. छिबराऊ	3182	562	1197	218
9. तालग्राम	2387	299	815	57
10. सौरिख	1554	237	834	83
11. हतेरन	1377	264	935	127
12. जलालाबाद	1388	376	654	79
13. कन्नौज	995	124	389	25
14. उमदा	4559	962	1950	386
ग्रामीण योग	34387	5557	13827	1772
योगनगरीय	4543	562	2829	330
योग जनपद	38930	6119	16656	2102

34- विकासखण्डवार मान्यता प्राप्त शिक्षा संस्थाओं में शिक्षक

वर्ष/जिला/	जूनियरबेसिक स्कूल		सीनियरबेसिक स्कूल		हायर स्कूल	सेकेंडरी	महाविद्यालय	विश्वविद्यालय	
	कुल	स्त्रियाँ	कुल	स्त्रियाँ	कुल	स्त्रियाँ	कुल	स्त्रियाँ	
1	2	3	4	5	6	7	8	9	10
1983-84	4840	688	1968	222	2360	340	155	15	-
1984-85	4840	688	1968	222	2360	340	155	15	-
1985-86	4840	688	1968	222	2360	340	155	15	-

विकासखण्डवार-1985-86

1. कायमगंज	218	37	58	4	51	-	-	-	-
2. साबावगंज	260	42	102	10	95	-	-	-	-
3. शमशाबाद	307	32	108	15	82	-	-	-	-
4. राजेपुर	278	32	62	10	39	-	-	-	-
5. बटपुर	275	70	125	28	-	-	-	-	-
6. मोहम्मदाबाद	510	60	210	25	238	-	-	-	-
7. कमालगंज	441	50	172	12	50	-	-	-	-
8. छिबरामऊ	363	60	98	16	59	-	-	-	-
9. तालग्राम	288	50	90	10	68	-	-	-	-
10. सौरिख	237	35	97	11	121	-	-	-	-
11. हतेरन	215	40	121	13	63	-	-	-	-
12. जलालाबाद	199	35	92	5	50	-	-	-	-
13. कन्नौज	176	30	98	10	51	-	-	-	-
14. उमदा	399	65	160	8	145	-	-	-	-
ग्रामीण योग	4166	538	1593	177	1112	-	-	-	-
योगनगरीय	674	50	375	45	1248	340	155	15	-
योग जनपद	4840	688	1968	222	2360	340	155	15	-

35- जनपद में प्राथमिक शिक्षा संस्थान, औद्योगिक शिक्षण संस्थान, शिक्षक प्रशिक्षण संस्थान तथा उसमें शिक्षक

क्रमांक	मद	1983-84	1984-85	1985-86
	1	2	3	4
1. प्राथमिक शिक्षण संस्थान (पालीटेक्निक)				
1.1 संख्या		-	-	-
1.2 सीटों की संख्या		-	-	-
1.3 भर्ती		-	-	-
2. औद्योगिक प्रशिक्षण संस्थान				
2.1 संख्या		1	1	1
2.2 सीटों की संख्या		200	264	423
2.3 भर्ती		250	348	382
3. शिक्षण प्रशिक्षण संस्थान				
3.1 संख्या		2	2	2
3.2 सीटों की संख्या		45	45	45
3.3 भर्ती				
3.3.1 पुरुष		25	25	25
3.3.2 महिला		19	17	18

गनेश/

सार्वजनिक स्वास्थ्य एवं परिवार नियोजन

36. जनपद में एलोपैथिक चिकित्सालय एवं औषधालय

क्र.सं०	मद	1983-84	1984-85	1985-86
	1	2	3	4
1. राजकीय सार्वजनिक [स]		35	35	35
2. राजकीय विशेष [ग]		6	6	6
3. स्थानीय निकाय एवं नगरपालिका		-	-	-
4. सहायता प्राप्त निजी		-	-	-
5. असहायता प्राप्त निजी		-	-	-
6. आर्थिक सहायता प्राप्त		2	2	2

गणेश/

37-जनपद में विकासखण्डवार श्लोपैथिक चिकित्सा सेवा

वर्ष/जिला/	चिकित्सालय एवं औषधालय	प्राथमिक स्वास्थ्य केन्द्र	समस्त में उपलब्ध शैयाएँ	समस्त डॉक्टर	कर्मचारी पैरा-मेडिकल अन्य कर्मचारी	
1	2	3	4	5	6	7
1983-84	28	15	758	91	1054	297
1984-85	28	15	764	97	1130	297
1985-86	28	15	766	124	1138	303
विकासखण्डवार-1985-86						
1. कायमगंज	1	-	4	2	4	1
2. नवावगंज	-	1	4	3	52	4
3. शमशाबाद	1	1	8	5	53	5
4. राजेपुर	-	1	4	3	54	4
5. बंदपुर	-	1	4	3	50	4
6. मोहम्मदाबाद-	-	2	8	4	62	4
7. कमालगंज	2	-	8	4	8	2
8. छिबराऊ	1	-	-	2	5	1
9. तालग्राम	-	-	-	-	-	-
10. सौरिख	-	-	-	-	-	-
11. हसेरन	1	1	8	5	51	6
12. जलालाबाद	-	1	4	3	54	4
13. कन्नौज	-	-	-	-	-	-
14. उमदा	1	1	8	5	71	5
योग ग्रामीण	7	9	60	39	464	40
योगनगरीय	21	6	706	85	674	263
योग जनपद	28	15	766	124	1138	303

38. जनपद में विकासखण्डवार आयुर्वेदिक /यूनानी एवं होम्योपैथिक चिकित्सालय

वर्ष/जिला/	आयुर्वेदिक			यूनानी		
	औषधालय उपलब्ध डॉक्टरों एवं चिकित्सकों की संख्या	उपलब्ध डॉक्टरों की संख्या	डॉक्टरों की संख्या	औषधालय उपलब्ध डॉक्टरों एवं चिकित्सकों की संख्या	उपलब्ध डॉक्टरों की संख्या	डॉक्टरों की संख्या
1	2	3	4	5	6	7
1983-84	34	48	34	5	12	5
1984-85	36	56	24	5	8	2
1985-86	36	56	24	5	8	5

विकासखण्डवार- 1985-86

1. कायमगंज	2	-	2	-	-	-
2. नबावगंज	-	-	-	-	-	-
3. शमशाबाद	1	-	-	-	-	-
4. राजेपुर	6	16	4	-	-	-
5. बटपुर	-	-	-	-	-	-
6. मोहम्मदाबाद	1	-	-	1	-	1
7. कमालगंज	5	4	3	1	-	1
8. छिबरामऊ	1	4	1	-	-	-
9. तालग्राम	4	12	2	4	4	1
10. सौरिख	1	-	-	-	-	-
11. डोरेन	2	4	1	-	-	-
12. जलालाबाद	5	-	3	-	-	-
13. कुन्नौज	2	4	2	-	-	-
14. सिद्धमदा	2	-	1	2	4	2
योग ग्रामीण	32	44	20	5	8	5
योग नगरीय	4	12	4	-	-	-
योग जनपद	36	56	24	5	8	5

38-संख्या:

वर्ष/जिला/	होम्योपैथिक		
	आयुधालय उपलब्ध स्व. चिकित्सा- लय	उपलब्ध शेय्याये	डाक्टरों की संख्या
1	8	9	10
1983-84	13	-	13
1984-85	15	-	15
1985-86	15	-	15

विकासखण्डवार -1985-86

1. कायमगंज	1	-	1
2. नबावगंज	2	-	2
3. शमशाबाद	2	-	2
4. राजेपुर	2	-	2
5. बदपुर	-	-	-
6. मोहम्मदबाद	1	-	1
7. कमालगंज	2	-	2
8. छिबरामऊ	1	-	1
9. तालग्राम	-	-	-
10. सौरिख	1	-	1
11. हसेरन	-	-	-
12. जलालाबाद	-	-	-
13. कन्नौज	1	-	1
14. उमदा	-	-	-
योग ग्रामीण	13	-	13
योग गणसिंघ	2	-	2
योग जनपद	15	-	15

गनेश/

39-जनपद में विकासखण्डवार परिवार एवं मातृशिशु कल्याण केन्द्र

वर्ष/जिला/	परिवार एवं मातृशिशु कल्याण केन्द्र	परिवार एवं मातृशिशु कल्याण उप-केन्द्र
1	2	3
1983-84	34	186
1984-85	34	223
1985-86	34	253

विकासखण्डवार -1985-86

1. कायमगंज	-	20
2. नबावगंज	2	17
3. शमशाबाद	2	23 16
4. राजेपुर	2	18
5. बढपुर	2	16
6. मोहम्मदाबाद	3	19
7. कपालगंज	-	17
8. छिबरामऊ	-	19
9. तालग्राम	-	17
10. सौरिख	-	18
11. हसेरन	2	19
12. जलालाबाद	2	17
13. कन्नौज	-	16
14. उमदा	2	19
योग ग्रामीण	17	248
योग नगरीय	17	5
योग जनपद	34	253

40- जनपद में विभिन्न कार्यों में विद्युत उपभोग

क्रमसंख्या	मद	1983-84	1984-85	1985-86
	1	2	3	4
1. घरेलू प्रकाश एवं लघुशक्ति		11129	12890	10584
2. वाणिज्य सम्बन्धी रोशनी लघु शक्ति		2774	3922	4766
3. औद्योगिक विद्युत शक्ति		36094	34382	23791
4. सार्वजनिक प्रकाशव्यवस्था		390	251	371
5. रेल/ट्रैक्शन		-	-	83
6. सिचाई एवं जलनिस्तारण कृषि विद्युत शक्ति		61080	62701	34589
7. सार्वजनिक जलकल एवं सफाई		1391	1341	1130
योग		113658	115467	75314
प्रति व्यक्ति विद्युत उपभोग 1981 की जनगणना के आधारपर		58.3	59.2	30.7

"अनन्तिम"

41-जनपद में विकासखण्डवार विद्युतीकृत ग्राम, नगर, एवं हरिजन वस्तियाँ

वर्ष/जिला/ विकासखण्ड	विद्युती- कृत नगर	विद्युती- केन्द्रीय पुरिभाषा केअनुसार	ग्राम जिनमें एल.टी. मेन्स, दियेगये	उर्जीकृत निजी जनकर्मियों परिष्करण सेटों की संख्या	विद्युतीकृत हरिजन वस्तियाँ	विद्युतीकृत ग्रामों का कुल आवाद ग्रामों से प्रतिशत	
5	1	2	3	4	5	6	7
1983-84	13	991	382	11226	488	62.8	
1984-85	13	1027	379	11393	525	65.1	
1985-86	13	1089	442	11725	584	69.1	

विकासखण्डवार-1985-86

1. कायमगंज	-	84	40	730	43	54.5
2. नबावगंज	-	69	21	265	18	78.4
3. शमशाबाद	-	96	31	864	32	67.1
4. राजेपुर	-	44	47	95	48	33.1
5. बटपुर	-	66	34	973	39	79.5
6. मोहम्मदाबाद	-	120	39	2060	44	100.0
7. कमालगंज	-	125	36	2096	61	78.1
8. खिबरामऊ	-	95	32	819	86	73.6
9. तालग्राम	-	72	36	853	37	72.7
10. सौरिख	-	37	19	95	20	38.9
11. हसेरन	-	25	12	68	12	44.6
12. जलालाबाद	-	59	19	998	36	74.6
13. कन्नौज	-	130	39	1391	70	100.0
14. उमदा	-	67	37	414	38	62.0
योग ग्रामीण	-	1089	442	11725	584	69.1
योग नगरीय	13	-	-	-	-	-
योग जनपद	13	1089	442	11725	584	69.1

परिवहन एवं संचार

42. पैनपट में पक्की सड़कों की जम्बाई कि०मी०

क्रमसं०	मद	1982-83	1983-84	1984-85
1	2	3	4	5
1. सार्वजनिक निर्माण विभाग के अन्तर्गत-				
1.1	राष्ट्रीय राज मार्ग कि०मी०	-	-	-
1.2	प्रादेशिक राज मार्ग	183	191	191
1.3	मुख्य जिला सड़कें	152	153	153
1.4	अन्य शिक्षा एवं ग्रामीण सड़कें	395	435	435
	योग	730	779	779
2. स्थानीय निकायों के अन्तर्गत				
2.1	जिला परिषद	54	58	58
2.2	नगरमहापालिका/नगर-पालिका नगरक्षेत्र समिति/कैन्ट	82	89	89
	योग	136	147	147
3. अन्य विभागों के अन्तर्गत				
3.1	सिंचाई	-	-	-
3.2	गन्ना	-	-	-
3.3	वन	-	-	-
3.4	डी०पी०सी०आर०	-	-	-
3.5	अन्य	-	-	-
	योग	-	-	-
	कुल योग	866	926	926

गते वर्ष की अपेक्षा इस वर्ष 84-85 में लगभग समान मात्रा हुई थी अतः वर्ष 83-84 की ही सूचना दी गई है।

गनेश/

43. जनपद में विकासखण्डवार पक्की सड़कों की लम्बाई (कि०मी०)

वर्ष/जिला/ विकासखण्ड	सड़कों की लम्बाई		प्रति हजार वर्ग किलोमीटर पर		प्रति लाख जनसंख्या पर पक्की सड़कों की लम्बाई	
	कुल	साठ निचोटीयकी	कुल	साठ निचोटीयकी	कुल	साठ निचोटीयकी
1	2	3	4	5	6	7
1982-83	866	730	203	171	44.4	37.5
1983-84	926	779	217	182	47.5	40.0
1984-85	926	779	217	182	47.5	40.0
विकासखण्डवार - 1984-85						
1. कायमगंज	90	83	246	227	74.8	68.9
2. नवावगंज	44	44	190	190	49.0	49.0
3. शमशाबाद	56	51	167	147	49.7	45.3
4. राजेपुर	51	47	149	137	50.2	46.2
5. वदपुर	58	48	365	302	71.2	58.9
6. मोहम्मदाबाद 03		97	249	235	62.4	58.8
7. कमालगंज	63	58	190	175	41.6	38.3
8. छिबरामऊ	75	73	231	225	55.5	54.1
9. तालगाँव	61	59	213	206	48.2	46.6
10. सौरख	45	45	172	172	46.2	46.2
11. हतेरन	16	16	75	75	22.3	22.3
12. जालाबाद 3		9	41	28	13.9	9.6
13. हनुज	49	42	148	127	43.4	37.2
14. उमदा	91	85	235	220	52.1	48.7
ग्रामीण योग	815	757	193	180	49.9	46.3
शहरी नगरीय	111	22	1811	359	35.0	7.0
योगजनपद	926	779	217	182	47.5	40.0

44. जनपद में विकासखण्डवार यातायात एवं संचार सेवायें

वर्ष/जिला/ विकासखण्ड	डाकघर	तारघर	टेलीफोन	पब्लिक काल आफिस	रेलवे स्टेशन	बस-स्टेशन व स्टाफ
1	2	3	4	5	6	7
1983-84	269	11	1560	60	26	109
1984-85	276	11	1560	94	26	118
1985-86	276	11	1560	94	26	118
विकासखण्डवार -1985-86						
1. कायमगंज	13	-	-	5	3	3
2. नवावगंज	13	-	-	3	1	7
3. शम्शाबाद	16	-	-	5	3	17
4. राजेपुर	16	-	-	2	-	9
5. चढपुर	9	-	18	1	1	1
6. मोहम्मदाबाद	24	11	20	8	5	10
7. कमालगंज	19	-	-	4	2	5
8. छिवरामऊ	22	-	-	6	-	20
9. शम्शाबाद	20	-	-	6	1	5
10. सौरिख	16	-	-	3	-	6
11. हसेरन	12	-	-	5	-	4
12. जलालाबाद	12	-	-	5	2	2
13. कन्नौज	14	-	-	-	2	-
14. दसदा	25	-	-	9	-	116
योग ग्रामीण	231	11	38	62	20	105
योग नगरीय	45	10	1522	32	6	13
योग जनपद	276	11	1560	94	26	118

45. जनपद में विकासखण्डवार अनुव्यवसायिक बैंक तथा ग्रामीण बैंक

वर्ष/जिला/	राष्ट्रीयकृत बैंकों की शाखाएँ	क्षेत्रीय ग्रामीण बैंक की शाखाएँ	अन्य-गैर-राष्ट्रीयकृत व्यवसायिक बैंक	प्रति-बैंक कार्यालय पद जनसंख्या
1	2	3	4	5
1983-84	37	55	7	19688
1984-85	37	82	7	15469
1985-86	44	82	7	14655
विकासखण्डवार -1985-86				
1. कायमगंज	-	5	-	24078
2. नवावगंज	-	3	-	29919
3. शमशाबाद	-	7	-	46083
4. राजेपुर	-	5	-	20336
5. बटपुर	4	2	-	13580
6. मोहम्मदाबाद	1	11	-	13757
7. कमालगंज	-	7	-	21633
8. छिवरामऊ	1	5	-	22505
9. तालग्राम	1	4	-	25327
10. हौरिख	1	4	-	19497
11. हसेरन	-	6	-	11974
12. जलालाबाद	1	3	-	23219
13. कन्नौज	1	3	-	28229
14. उमदा	1	7	-	21834
ग्रामीण योग	11	72	-	19690
योग नगरीय	33	10	7	6297
योग जनपद	44	82	7	14655

46. जनपद में व्यवसायिक बैंक में जमा धनराशि एवं ऋण वितरण [हजार ₹]

क्रमसं०	मद	1983	1984	1985
1	2	3	4	5
1.	जमा धनराशि [1000₹]	631700	786300	1010700
2.	कुल ऋण वितरण [1000₹]	349800	433400	744600
3.	जमा धनराशि पर ऋण वितरण का प्रतिशत	55	55	74
4.	प्राथमिकता क्षेत्र में ऋण वितरण	124069	123522	682500
4.1.	कृषि एवं कृषि से सम्बन्धित कार्य	62609	78162	336800
4.2.	लघु उद्योग	29555	17327	105600
4.3.	अन्य प्राथमिकता क्षेत्र	32705	28033	240100
5.	कुल ऋण वितरण में प्राथमिकता क्षेत्र के ऋण का प्रतिशत	36	28	92
6.	प्रति व्यक्ति जमा धनराशि [₹]	324	403	519
7.	प्रति व्यक्ति ऋण वितरण [₹]	179	222	382
8.	प्रति व्यक्ति प्राथमिकता क्षेत्र में ऋण वितरण [₹]	64	63	350

जल-सम्पत्ति

47- जनपद में विकासखण्डवार ग्रामों में पेयजल सुविधा की स्थिति

वर्ष/जिला विकासखण्ड	नल लगाकर जल- सम्पत्ति के अन्तर्गत ग्रामों संख्या	सामान्यतः प्रयोग में लाये जा रहे स्रोतों के अनुसार ग्रामों की संख्या लाभान्वित कुओं टैंडपम्प परिवार	नलद्वारा पेयजल सुविधा		
1	2	3	4	5	6
1983-84	54	60364	1523		54
1984-85	58	67833	1519		58
1985-86	62	28003	1539	688	62
विकासखण्डवार - 1985-86					
1. कायसगंज	4	2533	154	25	4
2. नवावगंज	-	-	88	60	-
3. शमशावाद	-	-	143	44	-
4. राजेपुर	-	-	133	52	-
5. बढपुर	15	16974	76	36	15
6. मोहम्मदावाद	-	-	120	90	-
7. कमालगंज	2	814	160	55	2
8. छिवरामऊ	-	-	129	37	-
9. तालग्राम	10	3267	94	33	10
10. सौरिख	-	-	95	68	-
11. हरोरन	-	-	56	47	-
12. जलालावाद	3	349	76	56	3
13. कन्नौज	28	4066	107	58	28
14. उमदा	-	-	108	27	-
योग जनपद	62	28003	1539	688	62

47-ग्रामशः

वर्ष/जिला/ सामान्यतः पुरोगम लाने पेयजल सुविधा हेतु अभावग्रस्त जा रहे श्रौती के अनुसार ग्रामों की संख्या ग्रामों की संख्या

	डिग्गी	अन्यसाधन	संख्या	योग
1	7	8	9	10
1983-84	-	-	565	1577
1984-85	-	-	565	1577
1985-86	-	-	856	1577

विकासखण्डवार - 1985-86

1. कायमगंज	-	-	38	154
2. नवावगंज	-	-	68	88
3. शहाशावाद	-	-	53	143
4. राजेपुर	-	-	59	133
5. वदपुर	-	-	48	83
6. मोहम्मदावाद	-	-	106	120
7. कमालगंज	-	-	60	160
8. छिवरामऊ	-	-	51	129
9. तालग्राम	-	-	52	99
10. सौरिख	-	-	73	95
11. हतेरन	-	-	52	56
12. जलालावाद	-	-	67	97
13. कन्नौज	-	-	92	130
14. उमदा	-	-	37	108
योग जनपद	-	-	856	1577

गनेश/

56-7 सीनियर वैसिक स्कूल {वालक}

विकासखण्ड/जनपद	ग्राण में						योग
	1 किमी० से कम	1-3 किमी०	3-5 किमी०	5 किमी० से अधिक			
1	2	3	4	5	6	7	
1. काथमगंज	12	8	45	64	25	154	
2. नवावगंज	17	3	49	20	-	89	
3. शमशावाद	13	4	49	57	20	145	
4. राजेपुर	15	13	40	36	21	133	
5. वडगुर	13	15	33	12	10	83	
6. गौहम्मदावाद	35	20	53	8	14	120	
7. कमालगंज	27	17	41	45	30	160	
8. छिवरामऊ	23	36	56	12	2	129	
9. तालग्राम	11	13	37	27	11	99	
10. सौरिख	13	2	40	25	15	95	
11. हरेरन	17	16	9	10	4	56	
12. जलालावाद	12	4	41	20	2	79	
13. कन्तौज	10	4	24	36	56	130	
14. उमदर	32	3	27	39	7	108	
योग जनपद	250	158	551	411	207	1577	

सोश/

56.8 तीनिपर बेसिक स्कूल [बालिका]

विकासखण्ड/जनपद	ग्रामों से कम	1-3किमी०	3-5किमी०	5किमी० सेअधिक	योग	
1	2	3	4	5	6	7
1. कायमगंज	2	4	12	22	114	154
2. नवावगंज	5	7	5	19	52	88
3. रामशावाद	3	2	22	27	89	143
4. राजेपुर	3	8	16	6	100	133
5. पदपुर	5	7	32	16	23	83
6. मोहम्मदावाद	8	7	22	28	44	120
7. कमालगंज	7	6	23	33	91	160
8. छिवरामऊ	2	13	38	31	45	129
9. तालग्राम	5	6	20	25	43	99
10. सौ सिख	3	1	19	18	54	95
11. हतेरन	4	3	20	25	4	56
12. जलालावाद	3	2	22	28	24	79
13. कन्नौज	3	2	13	44	68	130
14. उमदा	3	3	7	29	66	108
योगजनपद	56	71	282	351	817	1577

पन्ना/

56.9 हायर सेकेंडरी स्कूल

विकासखण्ड/जनपद	ग्राम में 1 किमी० से कम	1-3 किमी०	3-5 किमी०	5 किमी० से अधिक	योग	
1	2	3	4	5	6	7
1. कायमगंज	4	7	20	30	85	154
2. नवावगंज	6	1	19	20	42	88
3. शमशाबाद	5	4	17	37	80	143
4. राजेपुर	3	9	19	21	81	133
5. बढपुर	—	2	29	21	31	83
6. मोहम्मदाबाद	11	14	39	17	39	120
7. कमालगंज	3	3	14	29	111	160
8. छिवरामऊ	4	17	55	32	18	129
9. तालगास	4	3	32	28	32	99
10. सौरिख	7	1	20	24	43	95
11. हतेरन	5	1	19	18	13	56
12. जलालाबाद	3	4	18	36	18	79
13. कन्तौज	2	1	10	21	96	130
14. उमदा	7	3	10	35	52	102
योग जनपद	67	70	329	369	742	1577

गनेश/

56.10

हायर सेकेन्डरी स्कूल बालिका

विकासखण्ड/जनपद	ग्राम में	1-3किमी० सेका	1-3किमी०	3-5किमी०	5किमी० सेअधिक	योग
1	2	3	4	5	6	7
1. कायमगंज	-	3	5	15	131	154
2. नवाकगंज	-	-	18	18	52	88
3. शम्शाबाद	-	9	17	37	80	143
4. राजेपुर	-	9	19	24	81	133
5. बढपुर	-	2	29	21	31	83
6. मोहम्मदाबाद	-	-	-	-	120	120
7. कबालगंज	-	-	3	6	151	160
8. छिवरामऊ	-	6	16	19	88	129
9. तालग्राम	-	4	16	34	45	99
10. सौरिख	-	-	10	17	68	95
11. हतेरन	-	-	3	5	48	56
12. जलालाबाद	-	-	-	-	79	79
13. कन्नौज	-	-	8	30	92	130
14. उमदा	-	1	3	11	93	108
योगजनपद	-	34	147	237	1159	1577

गनेश/

56.11 पशु-चिकित्सालय/पशु पालन केन्द्र

विकासखण्ड, जनपद	ग्रामों में 1 किमी० से कम						योग
	1-3 किमी०	3-5 किमी०	5 किमी० से अधिक	5	7		
1	2	3	4	5	6	7	
1. कायमगंज	2	1	18	27	106	154	
2. नवाकगंज	4	1	15	16	52	88	
3. शमशाबाद	3	2	17	39	82	143	
4. राजेपुर	6	8	32	23	64	133	
5. बटपुर	2	4	27	33	17	63	
6. मोहम्मदाबाद	8	2	18	24	68	120	
7. कमलगंज	4	4	20	39	93	160	
8. छिबरासऊ	1	11	36	39	42	129	
9. तालग्राम	1	-	23	41	34	99	
10. सौरिख	2	5	20	29	39	95	
11. हथेरन	5	2	16	26	5	56	
12. जलालाबाद	3	1	9	18	48	79	
13. कन्नौज	2	1	10	21	96	130	
14. उमदा	4	3	7	42	52	108	
योग जनपद	47	45	270	417	798	1577	

56.12 कृत्रिम गभाधान केन्द्र

योगजनपद	1-3किमी० से कम	3-5किमी०	5किमी० से अधिक	योग		
1	2	3	4	5	6	7
1. कायमगंज	1	3	18	27	105	154
2. नवावगंज	3	2	17	29	37	88
3. शमशाबाद	2	3	13	35	90	143
4. राजेपुर	2	4	18	18	91	133
5. बढपुर	2	4	25	25	27	83
6. मोहम्मदाबाद	7	9	10	19	75	120
7. कसालगंज	3	2	18	36	101	160
8. छिबरापऊ	2	18	41	43	25	129
9. तालग्राम	1	--	19	34	115	99
10. सौरिख	2	1	11	21	60	95
11. हसेरन	4	2	7	10	33	56
12. जलालाबाद	3	1	10	13	52	79
13. कन्नौज	2	1	19	52	56	130
14. उमदा	4	3	7	42	52	108
योगजनपद	38	53	233	404	389	1577

56.13 प्रारम्भिक ऋण कृषि सहकारी समितियाँ						
विकासखण्ड/जनपद	ग्राममें	1 किमी० तक	1-3 किमी०	3-5 किमी०	5 किमी० से अधिक	योग
1	2	3	4	5	6	7
1. कायमगंज	3	21	16	26	88	154
2. नवावगंज	9	1	14	29	35	88
3. शमशाबाद	9	4	21	37	72	143
4. राजेपुर	13	5	40	37	38	133
5. बढपुर	8	8	38	24	5	83
6. मोहम्मदाबाद	14	11	15	32	48	120
7. कमालगंज	9	15	35	40	61	160
8. छिबरामऊ	3	10	31	37	48	129
9. तालग्राम	1	3	25	19	51	99
10. सौरिख	2	2	19	18	54	95
11. हत्तेरन	3	2	9	22	20	56
12. जलालाबाद	9	16	19	23	12	79
13. कन्नौज	11	15	34	48	22	130
14. उमदा	12	3	22	47	24	108
योग जनपद	106	116	338	439	578	1577

56.14

कृय-विक्रय सहकारी समितियाँ

विकासखण्ड/जनपद	ग्राममें सेकम	1-3किमी०	3-5किमी०	5किमी० सेअधिक	योग	
1	2	3	4	5	6	7
1. कायमगंज	-	3	7	24	120	154
2. नबावगंज	-	-	3	15	70	88
3. शमशाबाद	-	-	-	-	143	143
4. राजेपुर	-	-	-	-	133	133
5. बढपुर	-	-	18	21	44	83
6. मोहम्मदाबाद	1	-	9	18	93	120
7. कमालगंज	-	2	5	16	137	160
8. छिबरामऊ	-	6	16	19	88	129
9. तालग्राम	-	2	4	10	83	99
10. सौरिख	-	-	-	12	83	95
11. हसेरज	-	-	-	-	56	56
12. जलालाबाद	-	-	-	-	79	79
13. कन्नौज	-	2	10	37	81	130
14. उमदा	-	3	2	12	91	108
योगजनपद	1	18	73	184	1301	1577

गनेश/

56.15

पशु-बाजार

विकासखण्ड/जनपद	ग्राममें 1किमी० सेकम	2-3किमी०	3-5किमी०	5किमी० सेअधिक	योग	
1	2	3	4	5	6	7
1. कायमगंज	11	2	7	24	120	154
2. नबावगंज	-	-	4	35	49	88
3. शमशाबाद	2	15	10	35	31	143
4. राजेपुर	11	11	36	24	51	133
5. बढपुर	-	-	5	26	52	83
6. मोहम्मदाबाद	10	15	32	22	41	120
7. कमालगंज	1	3	8	12	136	160
8. छिन्नरामऊ	-	9	14	19	88	129
9. तालग्राम	1	2	4	9	83	99
10. सौरिख	10	9 15	24 32	33 22	19 41	95
11. हसेरन	3	3	10	15	25	56
12. जलालाबाद	-	-	-	-	79	79
13. कन्नौज	-	2	15	16	97	130
14. उमदा	2	2	4	21	79	108
योगजनपद	41	72	173	291	1000	1577

56.16

शीतभण्डार ॥ गोदाम ॥

विकासखण्ड/जनपद	ग्राममें 1 किमी० से कम	1-3 किमी०	3-5 किमी०	5 किमी० से अधिक	योग	
!	2	3	4	5	6	7
1. कायमगंज	2	1	7	22	122	154
2. नबावगंज	1	1	13	12	61	88
3. शमशाबाद	1	1	13	14	114	143
4. राजेपुर	-	-	-	-	133	133
5. खदपुर	6	13	25	11	28	83
6. मोहम्मदखानाबाद	4	4	14	28	70	120
7. कमालगंज	2	6	17	46	89	160
8. छिबरा मऊ	5	10	33	20	61	129
9. तालग्राम	4	1	36	22	36	99
10. सौरिख	-	-	5	12	77	95
11. हतेरन	-	-	-	-	56	56
12. जलालाबाद	2	2	18	36	21	79
13. कन्नौज	4	9	34	33	50	130
14. उमदाई	2	2	7	24	73	108
योगजनपद	33	51	222	280	991	1577

मनिषा/

56.17

बीज गोदाम/उर्वरक डिपो

विकासखण्ड/जनपद	ग्रामों में						योग
	1 किमी० से कम	1-3 किमी०	3-5 किमी०	5 किमी० से अधिक			
	1	2	3	4	5	6	7
1. कायमगंज	3	2	25	38	86	154	
2. नबावगंज	7	4	16	28	33	88	
3. रामशाबाद	9	12	19	37	66	143	
4. राजेपुर	15	8	38	22	50	133	
5. बटपुर	4	5	25	25	24	83	
6. मोहम्मदाबाद	17	7	20	21	55	120	
7. कमालगंज	10	15	35	40	60	160	
8. छिबरामऊ	3	10	33	36	47	129	
9. तालग्राम	1	—	13	35	50	99	
10. सौरिख	3	16	27	31	18	95	
11. हसेरन	5	3	6	28	14	56	
12. जलालाबाद	12	3	22	17	25	79	
13. कन्नौज	11	18	32	45	24	130	
14. उमदा	12	3	19	56	18	108	
योगजनपद	112	106	330	459	570	1577	

गनेश/

56.18		कृषि सेवा केन्द्र					
विकासखण्ड/जनपद		ग्राहकों में	1 किमी० से कम	1-3 किमी०	3-5 किमी०	5 किमी० से अधिक	योग
1	2	3	4	5	6	7	
1. कायमगंज	6	-	3	18	127	154	
2. नवावगंज	1	1	7	18	61	88	
3. शमशाबाद	1	2	10	21	109	143	
4. राजेपुर	1	2	13	15	102	133	
5. बटपुर	-	3	23	21	36	83	
6. मोहम्मदाबाद	1	-	5	7	107	120	
7. कमालगंज	1	16	14	16	113	160	
8. छिबरासऊ	1	5	23	24	76	129	
9. तालग्राम	1	1	11	13	73	99	
10. सौरिख	1	6	18	28	42	95	
11. हसेरन	-	-	-	-	56	56	
12. जलालाबाद	2	1	11	20	45	79	
13. कन्तौज	-	12	38	43	37	130	
14. उमदा	1	3	6	21	77	108	
योग जनपद	17	52	182	265	1061	1577	

56219

वाजार/हाट

विकासखण्ड/जनपद	ग्राम में से कम	1-3किमी०	3-5किमी०	5किमी० सेअधिक	योग	
1	2	3	4	5	6	7
1. कायमगंज	2	3	15	40	89	154
2. नबावगंज	6	1	38	20	21	85
3. शमशाबाद	3	8	12	21	104	143
4. राजेपुर	11	11	36	24	51	133
5. चढपुर	3	4	31	17	28	83
6. सोहम्मदाबाद	10	15	32	22	41	120
7. कमालगंज	2	5	20	38	95	160
8. छिवरामऊ	6	17	51	38	17	129
9. तालग्राम	5	3	59	32	—	99
10. सौरिख	10	9	24	33	19	95
11. हतेरन	7	4	12	18	15	56
12. जलालाबाद	6	5	20	28	20	79
13. कन्नौज	6	9	41	22	52	130
14. उमदा	16	2	25	52	13	108
योगजनपद	95	96	416	405	565	1577

करीम/

56.20

थोक-मण्डी

विकासखण्ड/जनपद	ग्राम में					योग
	1 किमी० से कम	1-3 किमी०	3-5 किमी०	5 किमी० से अधिक		
1	2	3	4	5	6	7
1. कायमगंज	-	2	7	23	122	154
2. नबावगंज	-	-	1	5	82	88
3. शमशाबाद	-	2	8	11	122	143
4. राजेपुर	-	-	-	-	133	133
5. बटपुर	-	3	21	18	44	83
6. मोहम्मदाबाद	1	-	8	18	93	120
7. कमालगंज	-	3	9	14	134	160
8. छिबरामऊ	-	6	16	19	88	129
9. तालग्राम	-	-	13	34	52	99
10. सौरिख	-	3	20	27	45	95
11. हसेरन	-	-	-	-	56	56
12. जलालाबाद	-	-	-	-	79	79
13. कन्नौज	-	-	17	45	68	130
14. उमदा	-	3	2	12	91	108
योग जनपद	1	22	122	226	1206	1577

56.21 ससते गल्ले की टूकान

विकासखण्ड/जनपद	ग्राम में 1 किमी० से कम	1-3 किमी०	3-5 किमी०	5 किमी० से अधिक	योग	
1	2	3	4	5	6	7
1. कायमगंज	12	6	37	43	56	154
2. नंवावगंज	10	2	8	23	45	88
3. शमशाबाद	13	4	34	50	42	143
4. राजेपुर	13	7	29	25	49	133
5. बढपुर	7	10	36	22	8	83
6. मोहम्मदाबाद	19	9	53	32	7	120
7. कमालगंज	17	7	52	56	28	160
8. छिबरा मऊ	16	16	40	40	17	129
9. तालग्राम	14	2	30	40	13	99
10. सौरिख	7	8	20	24	36	95
11. हसेरन	7	5	18	16	10	56
12. जलालाबाद	9	3	19	33	15	79
13. कन्नौज	13	17	35	46	19	130
14. उमदा	12	3	32	48	24	108
योग जनपद	169	99	443	497	369	1577

गनेश/

56.22

पक्की सड़क

विकासखण्ड/जनपद	ग्राममें सेकम	1-3किमी०	3-5किमी०	5किमी० सेअधिक	योग	
1	2	3	4	5	6	
1. कायमगंज	29	20	34	30	41	154
2. नवावगंज	20	19	22	19	8	88
3. शमशाबाद	36	27	38	21	21	143
4. राजेपुर	34	25	32	28	14	133
5. बहपुर	33	22	15	6	7	83
6. मोहम्मदाबाद	36	36	31	11	6	120
7. कमालगंज	43	23	41	42	11	160
8. छिबरामऊ	45	24	36	13	1	129
9. तालग्राम	20	48	15	12	4	99
10. सौरिख	16	13	25	25	16	95
11. हसेरन	9	11	13	17	6	56
12. जलालाबाद	10	11	13	18	27	79
13. कन्नौज	15	18	43	25	29	130
14. उमदा	27	12	20	34	15	108
योग जनपद	383	309	378	301	206	1577

रनिश/

56:33

रेलवे स्टेशन

विकासखण्ड/जनपद	ग्राम में 1 किमी० से कम	1-3 किमी०	3-5 कि०मी०	5 किमी० से अधिक	योग	
1	2	3	4	5	6	7
1. कायमगंज	3	3	16	34	98	154
2. नबावगंज	1	-	6	8	73	88
3. शम्शाबाद	3	3	12	31	94	143
4. राजेपुर	-	-	-	-	133	133
5. बटपुर	1	1	27	36	18	83
6. मोहम्मदाबाद	5	6	18	20	71	120
7. कमालगंज	2	4	12	19	123	160
8. छिबरामऊ	-	-	-	-	129	129
9. तालग्राम	1	2	10	28	58	99
10. सौरिख	-	-	-	-	95	95
11. हतेरन	-	-	-	-	56	56
12. जलालाबाद	2	1	15	24	37	79
13. कन्तौज	2	18	29	30	51	130
14. उमदा	-	-	-	-	108	108
योगजनपद	20	38	145	230	1144	1577

गनेश/

56.24

बसस्टॉप/स्टेशन

विकासखण्ड/जनपद	ग्राम में 1 किमी० से कम						योग
	1	2	3	4	5	6	
1. कायमगंज	3	2	16	26	107	154	
2. नवावगंज	7	7	31	8	35	88	
3. भमशाबाद	17	12	27	37	50	143	
4. राजेपुर	9	6	27	13	78	133	
5. बढपुर	3	3	31	30	16	83	
6. मोहम्मदाबाद	10	9	33	33	35	120	
7. कमालगंज	5	7	19	34	95	160	
8. छिबरामऊ	20	28	50	24	7	129	
9. तालग्राम	5	6	12	20	56	99	
10. सौरिख	9	8	20	31	27	95	
11. हसेरन	4	3	9	11	29	56	
12. जलालाबाद	2	1	15	24	37	79	
13. कन्नौज	-	6	23	37	64	130	
14. उमदा	16	3	18	29	32	108	
योग जनपद	110	101	331	367	668	1577	

गतिश/

56:25

डाकघर

विकासखण्ड/जनपद	ग्रामों में 1 किमी० से कम					योग
	1-3 किमी०	3-5 किमी०	5 किमी० से अधिक	योग	योग	
1	2	3	4	5	6	7
1. काथमगंज	13	10	40	43	48	154
2. नवावगंज	13	5	34	23	13	88
3. शमशाबाद	15	18	44	49	17	143
4. राजेपुर	16	5	35	27	50	133
5. बटपुर	10	17	39	17	--	83
6. मोहम्मदाबाद	24	22	37	24	13	120
7. कमालगंज	19	8	52	59	22	160
8. छिबरामऊ	20	30	68	10	1	129
9. तालग्राम	18	11	24	28	18	99
10. सौरिख	16	10	33	25	11	95
11. हतेरन	12	6	13	18	7	56
12. जलालाबाद	12	4	20	34	9	79
13. कन्तौज	15	14	31	34	36	130
14. उमदा	24	5	27	35	17	108
योग जनपद	227	165	497	426	262	1577

गतिश/

56.26 तारघर								
विकासखण्ड/जनपद	ग्रामों	1 किमी०	1-3किमी०	3-5किमी०	5किमी०	योग		
	सेकम				सेअधिक			
1	2	3	4	5	6	7		
1. कायमगंज	-	2	9	17	126	154		
2. नबबचगंज	-	-	-	-	68	68		
3. शम्शाबाद	-	2	7	17	117	143		
4. राजेपुर	-	-	-	-	133	133		
5. बढपुर	-	8	21	16	38	83		
6. मोहम्मदाबाद	1	-	5	7	107	120		
7. कमालगंज	-	4	6	14	138	160		
8. छिबरायऊ	-	6	16	19	88	129		
9. तालग्राम	-	1	24	33	41	99		
10. सौरिख	-	1	11	31	52	95		
11. हसेरन	-	-	-	-	56	56		
12. जलालाबाद	-	-	7	3	69	79		
13. कन्नौज	-	2	35	40	53	130		
14. उमदा	-	3	2	12	91	108		
योग जनपद	1	29	143	209	1135	1577		

56. 27 भूमि विकास बैंक

विकासखण्ड/ जनपद	ग्राम में 1 किमी० से कम	1-3 किमी०	3-5 किमी०	5 किमी० से अधिक	योग	
1	2	3	4	5	6	7
1. काथमगंज	-	2	7	17	128	154
2. नवाविगंज	-	1	13	12	62	88
3. शमशावाद	-	-	-	-	143	143
4. राजेपुर	-	-	-	-	133	133
5. वटपुर	-	3	10	11	59	83
6. गोहम्मदावाद	11	-	8	18	93	120
7. कमालगंज	-	-	1	2	157	160
8. छिवरामऊ	-	6	16	19	88	129
9. तालग्राम	-	-	-	-	99	99
10. सौरिख	-	-	-	-	95	95
11. हत्तेरन	-	-	-	-	56	56
12. जलालावाद	-	-	-	-	79	79
13. कन्नौज	-	4	10	24	96	130
14. उमदा	-	3	2	12	91	108
योग जनपद	1	15	67	115	1379	1577

56.28

व्यवसायिक बैंक/ग्रामीण बैंक/सहकारी बैंक

विकासखण्ड/जनपद ग्राममें 1 किमी० सेकम 1-3 किमी० 3-5 किमी० 5 किमी० सेअधिक योग

	1	2	3	4	5	6	7
1. कायमगंज	5	9	20	30	90	154	
2. नवावगंज	3	2	21	18	44	88	
3. शमशाबाद	7	3	38	42	53	143	
4. राजेपुर	5	4	33	37	54	133	
5. ब्रह्मपुर	2	8	31	26	16	83	
6. मोहम्मदाबाद	12	7	37	43	21	120	
7. कमालगंज	7	15	19	39	80	160	
8. छिबरामऊ	5	22	46	44	12	129	
9. तालग्राम	5	2	15	15	62	99	
10. सौरिख	4	6	21	25	39	95	
11. हत्तेरन	6	4	13	18	15	56	
12. जलालाबाद	4	1	20	27	27	79	
13. कन्सौज	3	9	41	27	50	130	
14. उमदा	8	3	14	47	36	108	
योगजनपद	76	95	369	438	599	1577	

गनेश/

56.29 विकासखण्ड मुख्यालय

विकासखण्ड/जनपद	ग्राममें 1 किमी० सेकम	2-3 किमी०	4-5 किमी०	5 किमी० सेअधिक	योग	
1	2	3	4	5	6	7
1. काथमगंज	1	2	7	13	131	154
2. नवावगंज	1	1	7	7	72	88
3. शमशाबाद	1	2	8	11	121	143
4. राजेपुर	1	2	13	15	102	133
5. बढपुर	-	-	18	11	54	83
6. मोहम्मदाबाद	1	-	4	16	99	120
7. कमालगंज	1	2	5	19	133	160
8. छिवरामऊ	1	5	16	19	88	129
9. तालग्राम	1	1	3	14	80	99
10. सौरिख	1	-	11	31	52	95
11. हसेरन	1	1	2	9	43	56
12. जलालाबाद	1	1	7	3	67	79
13. कन्नौज	-	10	33	34	53	130
14. उमदा	-	3	2	12	91	108
योगजनपद	11	30	136	214	1186	1577

गनेश/

56.30 ग्रामविकास अधिकारी क्षेत्र

विकासखण्ड/जनपद	ग्राममें 1किमी० सेकम	1-3किमी०	3-5किमी०	5किमी० सेअधिक	योग	
1	2	3	4	5	6	7
1. कायमगंज	13	20	36	32	53	154
2. नवावगंज	12	8	43	25	—	88
3. शम्शाबाद	13	13	40	50	27	143
4. राजेपुर	14	22	38	25	14	133
5. बढपुर	12	14	32	20	5	83
6. मोहम्मदाबाद	18	4	36	30	32	120
7. कमालगंज	14	14	29	63	30	160
8. छिबरासऊ	13	24	63	25	4	129
9. तालग्राम	13	—	27	28	31	99
10. सौरिख	10	6	18	27	34	95
11. हसेरन	10	3	21	16	6	56
12. जलालाबाद	12	3	61	3	—	79
13. कन्नौज	14	16	62	37	1	130
14. उमदा	18	1	23	51	15	108
योगजनपद	186	148	549	432	262	1577

गनेश/

57. अवरौही क्रमानुसार श्रेणी व विकासखण्डों की कुछ मुख्य मटों की सूचनाएँ

विकासखण्डकानाम	वर्गकिलोमीटर	विकासखण्डकानाम	जनसंख्या
1	2	3	4
कन्नौज	420.0	उमदा	174674
मोहम्मदाबाद	410.0	मोहम्मदाबाद	165089
उमदा	387.0	कमालगंज	151429
कायमगंज	360.0	छिबरामऊ	135028
राजेपुर	354.0	तालग्राम	126636
शमशाबाद	350.0	कायमगंज	120389
कमालगंज	328.0	कन्नौज	112916
छिबरामऊ	322.0	शमशाबाद	112583
सौरिख	253.0	राजेपुर	101679
तालग्राम	251.0	सौरिख	97425
नवावगंज	231.0	जलालाबाद	93376
हत्तेरन	214.0	नवावगंज	89758
जलालाबाद	206.0	बदपुर	81478
बदपुर	134.0	हत्तेरन	71845

गनेश/

57-कृपाशः

विकासखण्डकानाम	जूनियर वैसिक स्कूल	विकासखण्डकानाम	सी.नियर वैसिक स्कूल	विकासखण्डकानाम	हायर सेकेन्डरी स्कूल
5	6	7	8	9	10
मोहम्मदाबाद	114	मोहम्मदाबाद	49	मोहम्मदाबाद	13
उमदाँ	112	कमालगंज	44	उमदाँ	9
कमालगंज	93	उमदाँ	40	सौरिख	8
छिवरामऊ	90	हत्तेरन	28	नवावगंज	6
राजेपुर	86	नवावगंज	26	शम्शाबाद	5
शम्शाबाद	84	छिवरामऊ	25	छिवरामऊ	5
तालग्राम	78	शम्शाबाद	24	तालग्राम	5
कायमगंज	77	सौरिख	24	कायमगंज	4
सौरिख	72	राजेपुर	23	हत्तेरन	4
नवावगंज	71	जलालाबाद	21	जलालाबाद	3
हत्तेरन	66	तालग्राम	19	कमालगंज	3
कन्नौज	66	कन्नौज	17	राजेपुर	3
जलालाबाद	63	कायमगंज	15	कन्नौज	2
बटपुर	60	बटपुर	14	बटपुर	-

गर्नाश/

57-क्रमशः

विकासखण्डकानाम	डिग्री कालेज	विकासखण्डकानाम	एलोपैथिक चिकित्सा-लय	विकासखण्डकानाम	आयु-वेदिक चिकित्सा
11	12	13	14	15	16
कमालगंज	-	मोहम्मदाबाद	2	राजेपुर	6
कायमगंज	-	कमालगंज	2	कमालगंज	5
नवावगंज	-	उमदा	2	जलालाबाद	5
शमशाबाद	-	हसेरन	2	तालग्राम	4
बटपुर	-	शमशाबाद	2	कायमगंज	2
राजेपुर	-	कायमगंज	1	हसेरन	2
मोहम्मदाबाद	-	नवावगंज	1	कन्नौज	2
छिवरामऊ	-	राजेपुर	1	उमदा	2
तालग्राम	-	बटपुर	1	सौरिख	1
सौरिख	-	छिवरामऊ	1	छिवरामऊ	1
हसेरन	-	जलालाबाद	1	मोहम्मदाबाद	1
जलालाबाद	-	तालग्राम	1	शमशाबाद	1
कन्नौज	-	सौरिख	-	नवावगंज	-
उमदा	-	कन्नौज	-	बटपुर	-

गनेश/

57-क्रमशः

पक्की सड़के 1984-85		पेयजलकुओं की सुविधा		डाकघर	
विकासखण्डकानाम किमी०		कुलगाँवों की संख्या		विकासखण्डकानाम संख्या	
17	18	19	20	21	22
मोहम्मदाबाद	103	कमालगंज	160	उमदा	25
उमदा	91	कायमगंज	150	मोहम्मदाबाद	24
कायमगंज	90	शमशाबाद	143	छिवरामऊ	22
छिवरामऊ	75	राजेपुर	133	तालग्राम	20
कमालगंज	63	छिवरामऊ	129	कमालगंज	19
तालग्राम	61	मोहम्मदाबाद	120	शमशाबाद	16
कमालगंज बटपुर	58	उमदा	108	राजेपुर	16
शमशाबाद	56	कन्नौज	102	सौरिख	16
राजेपुर	51	सौरिख	95	कन्नौज	14
कन्नौज	49	नवावगंज	88	कायमगंज	13
सौरिख	45	तालग्राम	87	नवावगंज	13
नवावगंज	44	जलालाबाद	76	हतेरन	12
हतेरन	16	बटपुर	72	जलालाबाद	12
जलालाबाद	13	हतेरन	56	बटपुर	9

गनेश/

57-क्रमशः

विकासखण्डकानाम	गोवर- गैस सूयन्त्र सख्या	कुलउर्वरक तत्त्वकेल्पमें विकासखण्डकानाम	वितरण मी०टन	विकासखण्डकानाम	कृत्रिम गर्भाधान उपकेन्द्र
29	30	31	32	33	34
वढपुर	339	छिवरामऊ	5720	मोहम्मदावाद	7
कन्नौज	243	वढपुर	4907	उमदा	5
मोहम्मदावाद	224	कन्नौज	5575	हतेरन	4
उमदा	214	कायमगंज	4290	नवावगंज	3
छिवरामऊ	170	मोहम्मदावाद	3432	कमालगंज	3
कमालगंज	149	उमदा	3352	जलालावाद	3
कायमगंज	116	कमालगंज	3172	राजेपुर	2
शमशावाद	94	तालग्राम	3051	वढपुर	2
हतेरन	82	नवावगंज	2609	सौरिख	2
नवावगंज	78	जलालावाद	2318	कन्नौज	2
सौरिख	72	शमशावाद	2112	शमशावाद	2
जलालावाद	67	सौरिख	2023	छिवरामऊ	1
तालग्राम	60	हतेरन	1198	तालग्राम	1
राजेपुर	31	राजेपुर	747	कायमगंज	1

गनेश/

57-क्रमशः

विकासखण्डकानाम चिकी	पशु- चिकी	विकासखण्डकानाम	राजकीय नलकूप	विकासखण्डकानाम	निजी नलकूप
23	24	25	26	27	28
हसेरन	2	मोहम्मदावाद	102	मोहम्मदावाद	3450
नवावर्गज	1	कन्नौज	65	कमालगंज	2395
राजेपुर	1	कमालगंज	58	छिवरामऊ	1705
बढपुर	1	तालग्राम	54	कन्नौज	1644
मोहम्मदावाद	1	छिवरामऊ	29	तालग्राम	1554
कमालगंज	1	शमशावाद	27	बढपुर	1300
तालग्राम	1	नवावर्गज	25	उमदा	1097
सौरिख	1	जलालावाद	19	जलालावाद	1053
जलालावाद	1	बढपुर	19	शमशावाद	879
कन्नौज	1	कायमगंज	12	कायमगंज	829
उमदा	1	सौरिख	4	सौरिख	708
छिवरामऊ	-	राजेपुर	11	नवावर्गज	592
शमशावाद	-	उमदा	-	हसेरन	561
कायमगंज	-	हसेरन	-	राजेपुर	63

गनेश/

57-क्रमशः

विकासखण्डकानाम	राजकीय जुलाशय में मत्स्य पालनके अन्तर्गत क्ष0 हे0	विकासखण्डकानाम	जल- सम्पत्ति केअन्तर्गत लायेगये ग्राम	विकासखण्डकानाम	सस्ते गल्पे की दूकान
35	36	37	38	39	40
कायमगंज	-	कन्नौज	28	कमालगंज	20
नवावगंज	-	वटपुर	15	मोहम्मदावाद	20
शमशावाद	-	तालग्राम	18	छिवरामऊ	16
राजेपुर	-	कायमगंज	4	तालग्राम	15
वटपुर	-	जलालावाद	3	कायमगंज	15
मोहम्मदावाद	-	कमालगंज	2	शमशावाद	14
कमालगंज	-	शमशावाद	-	उमदा	14
छिवरामऊ	-	राजेपुर	-	राजेपुर	14
तालग्राम	-	मोहम्मदावाद	-	नवावगंज	12
सौरिख	-	नवावगंज	-	कन्नौज	12
हसेरन	-	छिवरामऊ	-	सौरिख	12
जलालावाद	-	सौरिख	-	वटपुर	11
कन्नौज	-	हसेरन	-	जलालावाद	11
उमदा	-	उमदा	-	हसेरन	8

गनेश/

57-कृमशः

विकासखण्ड का नाम	कृषि-औजार डी.जलइंजनमैट, की मरम्मत की सुविधा	विकासखण्ड का नाम	विद्युतीकृत गाँवों की कुल आबाद गाँवों से प्रतिशत
41	42	43	44
कायमगंज	6	कन्नौज	100.0
जलालाबाद	2	मोहम्मदाबाद	100.0
नवावगंज	1	बडर	79.5
शमशाबाद	1	नवावगंज	78.4
राजेपुर	1	कमालगंज	78.1
मोहम्मदाबाद	1	जलालाबाद	74.6
कमालगंज	1	छिवरामऊ	73.6
छिवरामऊ	1	तालग्राम	72.7
तालग्राम	1	शमशाबाद	67.1
सौरिख	1	उमदा	62.0
उमदा	1	कायमगंज	54.5
बदपुर	-	हसेरन	44.6
हसेरन	-	सौरिख	38.9
कन्नौज	-	कन्नौज	33.1

गनेश/

57-कमशा:

विकासखण्ड कानाम	पशु-सेवा केन्द्र	विकासखण्ड कानाम	शीतभण्डार
45	46	47	48
मोहम्मदाबाद	107	बदपुर	10
राजेपुर	4	कन्नौज	6
नवावगंज	3	कमालगंज	5
शमशाबाद	3	छिवरामऊ	5
कमालगंज	3	मोहम्मदाबाद	4
हतेरन	3	तालग्राम	4
उमदा	3	कायमगंज	3
कायमगंज	2	जलालाबाद	2
जलालाबाद	2	बदपुर उमदा	2
बदपुर	1	नवावगंज	1
छिवरामऊ	1	शमशाबाद	1
सौरिख	1	राजेपुर	-
कन्नौज	1	सौरिख	-
तालग्राम	1	हतेरन	-

गनेश/

NIEPA DC



D03807