

मानचित्र जिला इटावा



कार्यालय

सख्याधिकारी - इटावा

H.M. SHUKLA

NIEPA DC



D03805

- 54219
310
UTT - S

Sub. National Systems Unit,
National Institute of Educational
Planning and Administration
17-B, Sector 14, Mayapuri, New Delhi-110016
DOC. No. 3805
11/6/87

दो शब्द =====

यह जानकर आपको दुर्घा होगा कि गत वर्षों की भांति इस वर्ष भी संख्याधिकारी कार्यालय, इटावा द्वारा जनपद की सांख्यिकीय पत्रिका के प्रकाशन का कार्य संपादित हुआ है, जो वर्तमान सांख्यिकीय पत्रिका की श्रृंखला दशम कड़ी है ।

वदलती हुई वर्तमान परिस्थितियों एवं विकास की उत्तरोत्तर वृद्धि के लिए सूक्ष्म नियोजन एवं विकेंद्रित प्रक्रिया सफल क्रियान्वयन हेतु अधुनान्त आंकड़ों की विशेषता महत्ता एवं उसकी आवश्यकता है । इस आवश्यकता के अभाव को दूर करने के उद्देश्य से इन आंकड़ों की तुलनात्मक स्थिति एक स्थान पर उपलब्ध कराने का प्रयास किया गया है । आशा है यह पत्रिका भी पूर्व की ही भांति जनपद एवं विकास खाण्ड स्तर पर योजनाओं के निर्माण कार्यान्वयन एवं शोध कार्य में लगे व्यक्तियों के लिए उपयोगी सिद्ध होगी ।

मैं जनपद के समस्त जिला स्तरीय अधिकारियों को उनके सहयोग के लिए धन्यवाद देता हूँ । इस केन्द्र पर अर्था अधिकारी के वर्तमान पद रिक्त होने की स्थिति में श्री कैलाश नाथ त्रिपाठी, सहायक अर्था एवं संख्याधिकारी का इस पत्रिका के निर्माण एवं प्रकाशन में विशिष्ट योगदान रहा है । श्री जोधा राम टंक ने बड़े परिश्रम से इसके स्टेनोग्राफ तैयार भी काटे हैं ।

आवश्यकता के अभाव की पूर्ति के अनुरूप इस पुस्तिका को तैयार करने का भारसक प्रयास किया गया है, फिर भी इस पत्रिका के सुधार की पर्याप्त सम्भावना है । अतएव प्रयोगकर्ताओं से अनुरोध है कि अपना बहुमूल्य सुझाव भोजने का कष्ट करें, ताकि आगामी पत्रिका को अधिक परिमार्जित किया जा सके ।

१०
॥ एस०एम०मुज्तबा ॥

संख्याधिकारी, इटावा

विषय सूची
=====

<u>तालिका संख्या</u> =====	<u>विषय</u> =====	<u>पृष्ठ संख्या</u> =====
1-	जनपद एक दृष्टि में	1-5
2-	जनपद के कुछ महत्वपूर्ण सकेतक	6-8
	<u>I - सामान्य सूचनायें</u> =====	
3-	जनपद में विकास खाण्डवार कुछ सामान्य सूचनायें	9-10
	<u>II - क्षेत्रफल एवं संख्या</u> =====	
4-	जनपद की प्रति 10 वर्ष की जनसंख्या वृद्धि	11
5-	जनपद में विकास खाण्डवार क्षेत्रफल जनसंख्या अनुसूचित जाति एवं जनजाति की संख्या तथा आवासीय मकान एवं परिवार	12
6-	जनपद में विकास खाण्डवार जनसंख्या का आधिक वगीकरण	13-14
7-	जनपद में जनगणना के अनुसार प्रति दशक आवाद ग्रामों की संख्या जनसंख्या तथा प्रति दशक प्रतिशत अन्तर	15
8-	जनपद में मात्र भाषाओं के अनुसार जनसंख्या	16
9-	जनपद में प्रमुखा धार्मानुसार जनसंख्या	16
10-	जनपद में आयु वर्गानुसार जनसंख्या	16
11-	जनपद में जनसंख्या के अनुसार वगीकृत ग्राम	17-18
12-	जनपद में विकास खाण्डवार साक्षर व्यक्ति तथा साक्षरता का प्रतिशत	19
	<u>III - कृषि</u> =====	
13-	जनपद में विकास खाण्डवार भूमि उपयोग	20-22
14-	जनपद में विकास खाण्डवार विभिन्न साधनों द्वारा स्त्रोतानुसार वास्तविक सिंचित क्षेत्रफल	23
15-	जनपद में विकास खाण्डवार मुख्य फसलों के अन्तर्गत क्षेत्रफल	24-32
16-	जनपद में मुख्य फसलों का उत्पादन	33-34

II

17-	जनपद में मुख्य फसलों की औसत उपज	35-36
18-	जनपद में विकास खाण्डवार सिचाई साधनों एवं स्त्रोतों की 31 मार्च की संख्या	37-38
19-	जनपद में विकास खाण्डवार क्रियात्मक जोतों की आकार वगानुसार संख्या एवं क्षेत्रफल	39-40
20-	जनपद में विकास खाण्डवार कृषि यंत्र एवं उपकरण	41
21-	जनपद में विकास खाण्डवार उर्वरक वितरण	42
22-	जनपद में विकास खाण्डवार कृषि से संबंधित कुछ मुख्य सुविधायें	43-44
23-	जनपद में खाद्यान्न भण्डारों की संख्या एवं क्षमता	45

IV - पशुपालन तथा मत्स्य

24-	जनपद में विकास खाण्डवार पशुधान एवं कुक्कुट आदि पक्षियों की संख्या	46-50
25-	जनपद में विकास खाण्डवार पशु, चिकित्सा एवं अन्य सेवायें	51-52
26-	मत्स्य पालन	53

V - सकारिता

27-	जनपद में विकास खाण्डवार प्रारम्भिक कृषि ऋण सहकारी समितियां	54-55
28-	जनपद में अन्य सहकारी समितियां	56-57
29-	जनपद में सहकारी बैंक एवं भूमि विकास बैंक 130 जून की स्थिति ।	58

VI - उद्योग

30-	जनपद में विकास खाण्डवार औद्योगीकरण की प्रगति	59
31-	जनपद में औद्योगिक अस्थान	60

VII - सामान्य शिक्षा

32-	जनपद में विकास खाण्डवार मान्यता प्राप्त शिक्षा संस्थायें	61-6
33-	जनपद में विकास खाण्डवार मान्यता प्राप्त शिक्षा संस्थाओं में स्तरवार विद्यार्थी	63-66

III

34- जनपद में विकास खाण्डवार मान्यता प्राप्त शिक्षा संस्थाओं में शिक्षाक 67-68

35 - जनपद में प्रावैधिक शिक्षा संस्थान, औद्योगिक शिक्षा संस्थान, शिक्षाक प्रशिक्षण संस्थान तथा उनमें भाती 69

VIII - सार्वजनिक स्वास्थ्य एवं परिवार नियोजन =====

36- जनपद में एलोपैथिक चिकित्सालय एवं औषाधालय 70

37- जनपद में विकास खाण्डवार एलोपैथिक चिकित्सा सेवा 71

38- जनपद में विकास खाण्डवार आयुर्वेदिक, यूनानी एवं होम्योपैथिक चिकित्सा सेवा 72

39- जनपद में विकास खाण्डवार परिवार एवं मातृ शिक्षा कल्याण केन्द्र 73

IX - विद्युत =====

40- जनपद में विभिन्न कार्यों में विद्युत उपभोग 74

41- जनपद में विकास खाण्डवार विद्युतीकृत ग्राम, नगर एवं हरिजन वस्तियां 75

X - परिवहन एवं संचार =====

42- जनपद में पक्की सड़कों की लम्बाई १ कि०मी० १ 76

43- जनपद में विकास खाण्डवार पक्की सड़को की लम्बाई 77

44- जनपद में विकास खाण्डवार यातायात एवं संचार सेवायें 78

XI - संस्थागत वित्त =====

45- जनपद में विकास खाण्डवार अनुसूचित व्यवसायिक बैंक तथा ग्रामीण बैंक शाखाओं की संख्या 79

46- जनपद में व्यवसायिक बैंकों में जमा, धानराशि एवं ऋण वितरण 80

XII - जल संपूर्ति =====

47- जनपद में विकास खाण्डवार ग्रामों में पेयजल सुविधा की स्थिति 81-82

XIII - पंचायत =====

48- जनपद में विकास खाण्डवार न्याय पंचायत, ग्राम सभा, पंचायत घर एवं पंचायत कर 83

XIV - भाव

=====

- 49- जनपद में माहवार ग्रामीण फुटकर भाव 84-87
50- जनपद में माहवार जिला केन्द्र के नगरीय फुटकर भाव 88-90

XV - विविध

=====

- 51- जनपद में राज्य कर्मचारियों के आंकड़े 91
52- जनपद में सेवायोजन कार्यालय द्वारा किया गया कार्य 92
53- आर्थिक गणना 1980 93
54- पिछड़ी जातियां 94

XVI - नगरीय क्षेत्र में उपलब्ध सुविधाएँ

=====

- 55- जनपद के नगरीय क्षेत्रों में उपलब्ध सुविधाओं की संख्या 95-102

XVII - विभिन्न सामाजिक सुविधाओं से दूरी के अनुसार ग्रामों का वितरण

=====

- 56- जनपद में विकास खण्डवार प्रमुखा सुविधा केन्द्रों से दूरी के अनुसार
ग्रामों की संख्या 31 मार्च, 1986

- 56.1 - पेयजल स्रोत 103
56.2- एलोपैथिक चिकित्सालय, औषाधालय/ प्राथमिक स्वास्थ्य केन्द्र 104
56.3- आयुर्वेदिक चिकित्सालय एवं औषाधालय 105
56.4- यूनानी औषाधालय 106
56.5- परिवार एवं मातृ शिशु कल्याण केन्द्र/उप केन्द्र 107
56.6 जूनियर वेसिक स्कूल 108
56.7- सीनियर वेसिक स्कूल § बालक § 109
56.8- सीनियर वेसिक स्कूल § बालिका § 110
56.9- हायर सेकंडरी स्कूल § बालक § 111
56.10- हायर सेकंडरी स्कूल § बालिका § 112
56.11- पशु चिकित्सालय/पशुपालन केन्द्र 113
56.12- कृत्रिम गर्भाधान/उप केन्द्र 114

56.13-	प्रारम्भिक कृषि ऋण सहकारी समितियां	115
56.14-	क्रय विक्रय सहकारी समिति	116
56.15-	पशु बाजार	117
56.16-	शरीत गोदाम	118
56.17 -	बीज गोदाम/उर्वरक भण्डार	119
56.18-	कृषि औजार, पम्पसेट, डीजल इन्जन आदि की मरम्मत सुविधाएँ	120
56.19-	बाजार /हाट	121
56.20-	धोक मण्डी	122
56.21 -	सस्ते गल्ले की दुकानें	123
56.22-	पक्की सड़कें	124
56.23-	रेलवे स्टेशन	125
56.24-	बस स्टेशन	126
56.25-	डाकघर	127
56.26 -	तारघर	128
56.27-	भूमि विकास बैंक	129
56.28-	व्यवसायिक बैंक ग्रामीण बैंक/ सहकारी बैंक	130
56.29 -	विकास छाण्ड	131
56.30-	ग्राम सेवक केन्द्र	132

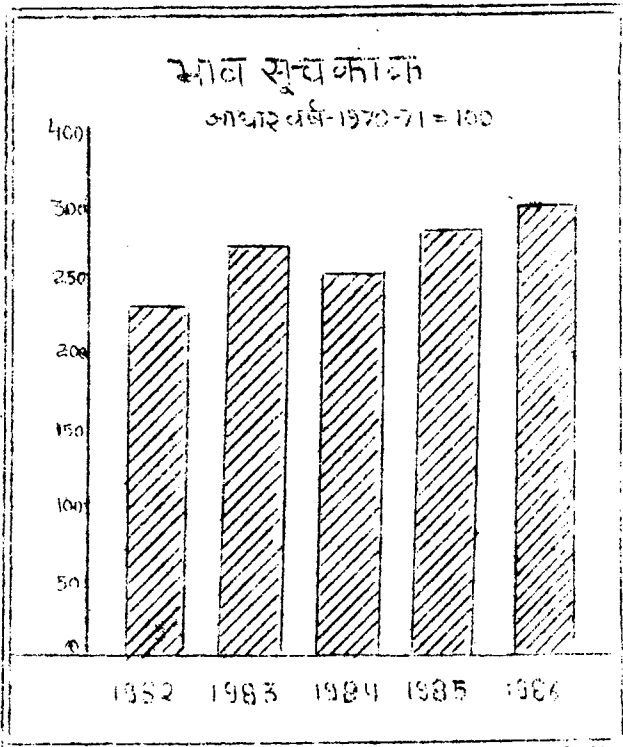
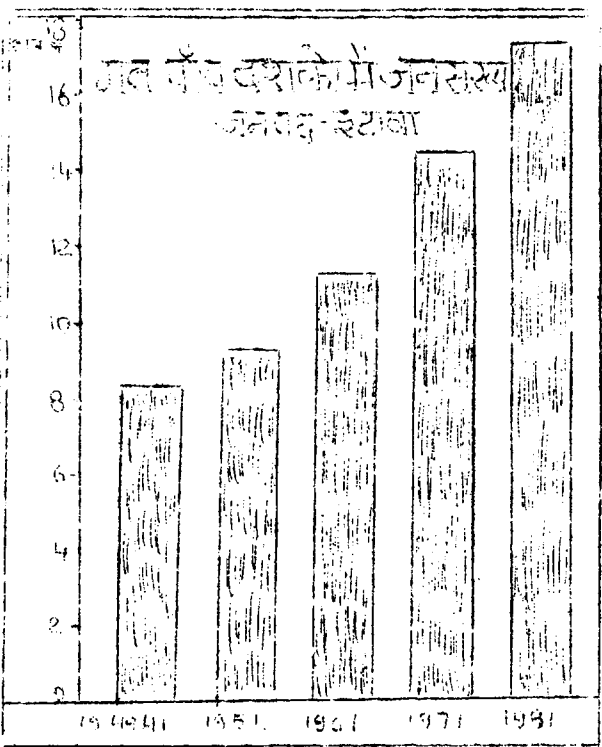
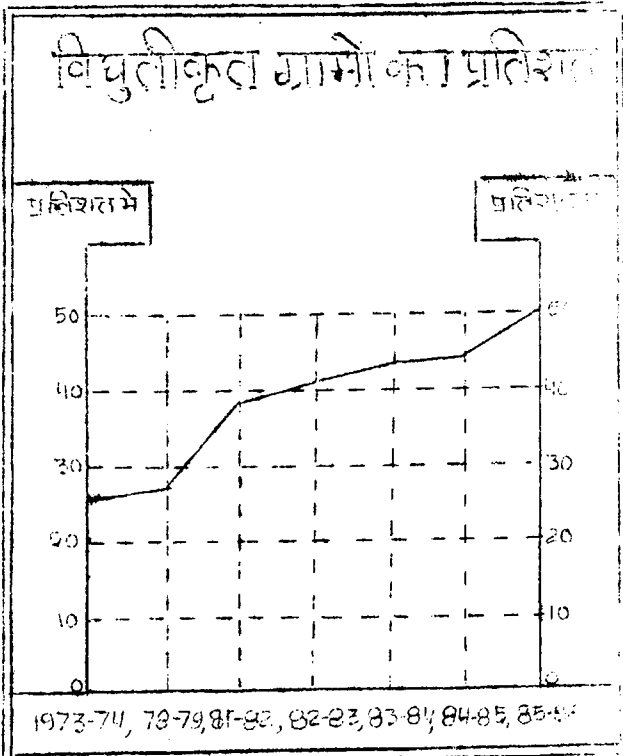
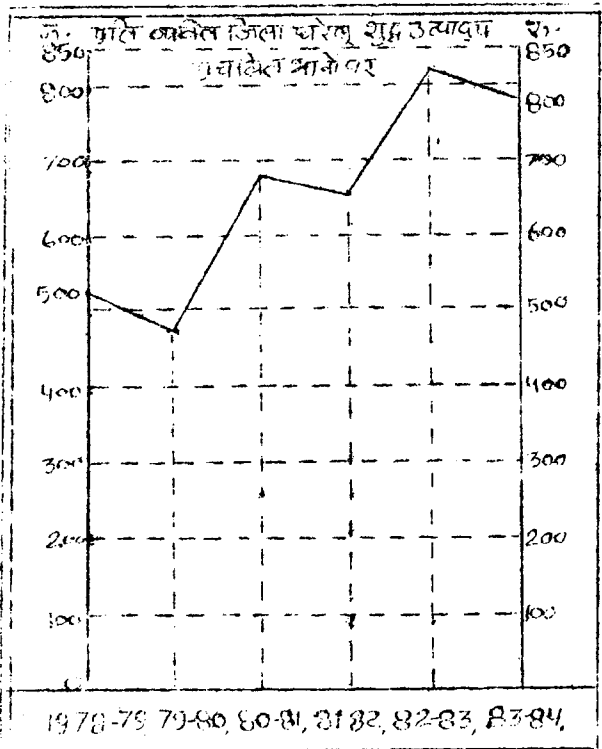
XVIII - अवरोही क्रमानुसार श्रेणी वद्ध विकास छाण्डों की कुछ

प्रमुखा मदों की सुविधाएँ 131 मार्च- 1986



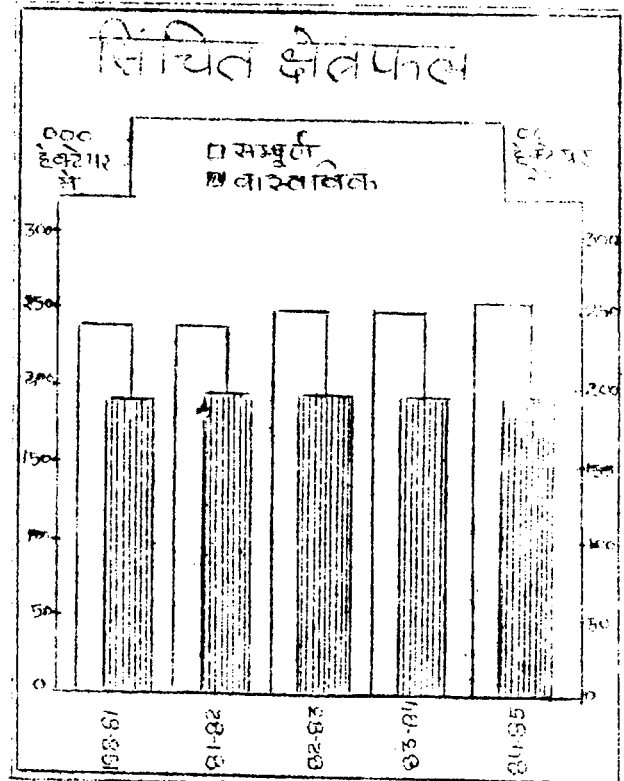
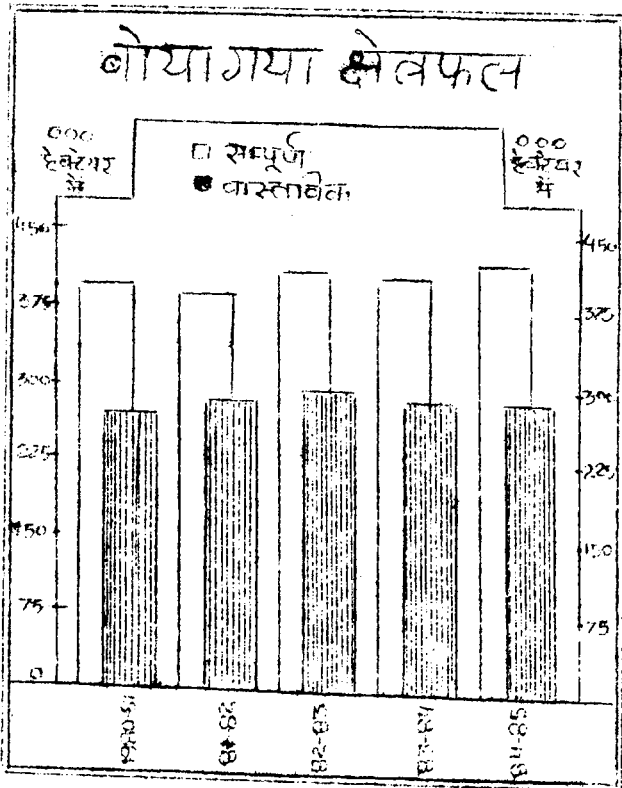
133-140

जनपद-इटावा सिंहावलोकन

वर्ष-1986



जनपद-इटावा सिद्धावलोकन (वर्ष 1986)



प्रथम खण्ड

जिन्ना इन्दीया

स्वनाय

H.M. SHUKLA

1	2	3	4	5
15-	रेलवे स्टेशन सहित	॥	॥	11
16-	रेलवे लाइन की लम्बाई	कि०मी०	॥	
	16.1 बड़ी लाइन	॥	॥	89
	16.2 छोटी लाइन	॥	॥	-
17-	डाकघर	संख्या	॥	
	17.1 नगरीय	॥	॥	27
	17.2 ग्रामीण	॥	॥	280
18-	तारघर	संख्या	1985-86	64
19-	टेलीफोन	॥	॥	997
20-	राष्ट्रीय बैंक शाखायें	॥	॥	44
21-	ग्रामीण बैंक	॥	॥	49
22-	सहकारी बैंक शाखायें	॥	॥	20
23-	भूमि विकास बैंक की शाखायें	॥	॥	4
24-	अन्य व्यवसायिक बैंक	॥	॥	1
25-	25.1 सस्ते गल्ले की दुकान	संख्या	1985-86	
	25.1.1 ग्रामीण	"	"	212
	25.1.2 नगरीय	"	"	134
	25.2 गोवरगैस सयंत्र	संख्या	1985-86	2115
	25.3 शीत भाण्डार	संख्या	"	22
26-	कृषि			
	26.1 शुद्ध बोया गया क्षेत्रफल हजार हैक्ट०		1984-85	287
	26.2 एक से अधिक बार बोया गया क्षेत्रफल		"	127
	26.3 शुद्ध सिंचित क्षेत्रफल	"	"	198
	26.4 सकल सिंचित क्षेत्रफल	"	"	258
26.5	कृषि उत्पादन	हजार मी०टन	1984-85	
	26.5.1 छायादान	"	"	569
	26.5.2 गन्ना	"	"	187
	26.5.3 तिलहन	"	"	21
	26.5.4 आलू	"	"	182

1	2	3	4	5
27- जलवायु				
27.1	वर्षा	मि०मी०	1985	
27.1.1	सामान्य	"	"	752
27.1.2	वास्तविक	"	"	1051
27.2	तापमान	सेन्टीग्रेड	1985-86	
27.2.1	उच्चतम	"	"	42.6
27.2.2	न्यूनतम	"	"	2.2
28- सिंचाई				
28.1	नहरों की लम्बाई	कि०मी०	"	1588
28.2	राजकीय नलकूप	संख्या		368
29- पशुपालन				
29.1	कुल पशुधान	संख्या	1982	944000
29.2	पशु चिकित्सालय	संख्या	1985-86	24
29.3	पशुधान विकास केन्द्र	संख्या	"	53
29.4.1	कृतिम गभाधान केन्द्र	"	"	14
29.4.2	कृतिम गभाधान उप केन्द्र	"	"	40
30- सहकारिता				
30.1	प्रारम्भिक कृषि ऋण समितियां	संख्या	1985-86	136
30.2	सदस्यता	हजार	"	172
31- उद्योग				
30.1	औद्योगिक अधिनियम 1948 के अन्तर्गत पंजीकृत	"	"	57
31.1.1	कार्यरत कारखाने	संख्या	1983-84	55
31.1.2	कारखाने जिनसे रिटर्न प्राप्त हुए सं०	"	"	55
31.1.3	कार्यरत श्रमिक एवं कर्मचारी सं०	"	"	2081
31.2 लघु औद्योगिक इकाइयां				
31.2.1	संख्या	संख्या	1985-86	1920
31.2.2	कार्यरत व्यक्ति	"	"	6123

जो.राम

1	2	3	4	5
---	---	---	---	---

32- शिक्षा

32.1	जूनियर वेसिक स्कूल	संख्या	1985-86	1274
32.2	सीनियर वेसिक स्कूल	"	"	351
32.3	उच्चतर माध्यमिक विद्यालय	"	"	119
32.4	डिग्री कालेज	"	"	6
32.5	विश्व विद्यालय	"	"	7
32.6	साक्षरता प्रतिशत	प्रतिशत	1981	37.29
32.7	औद्योगिक प्रशिक्षाणा संस्थान	संख्या	1985-86	1
32.8	पोलीटेकनिक	"	"	1

33- जन स्वास्थ्य

33.1	चिकित्सालय एवं औषाधालय	संख्या	1985-86	
33.1.1	एलोपैथिक चिकित्सा/औषाधालय	संख्या	"	33
33.1.2	आयुर्वेदिक	संख्या	"	37
33.1.3	होम्योपैथिक	संख्या	"	8
33.1.4	यूनानी	संख्या	"	1
33.2	प्राथमिक स्वास्थ्य केन्द्र	संख्या	"	15
33.3.1	परिवार एवं मातृ शिशु कल्याण केन्द्र	"	"	17
33.3.2	परिवार एवं मातृ शिशु कल्याण उपकेन्द्र	"	"	268
33.4	विशेष चिकित्सालय			
33.4.1	क्षय	"	"	2
33.4.2	कुष्ठ	"	"	-
33.4.3	संक्रामक रोग	"	"	-

मद सं० 22, 23, 26, 27, 28, 29, 30 की सचना 30 जन के अन्त की, मद संख्या 20, 21, 24 व 27.1 की सचना 31 दिसम्बर के अन्त की तथा मद संख्या 3, 4, 7 से 19, 25, 28, 29, 2 से 29.4, 30, 31, 2, 32 से 37, 40 की सचना संबंधित वर्ष के 31 मार्च के अन्त की स्थिति के अनुसार है।

1	2	3	4	5
34-	पक्की सड़के	कि०मी०	1984-85	
34.1	सा०नि०वि	"	"	772
34.2	अन्य	"	"	99'
35-	विद्युत			
35.1	विद्युतीकृत ग्राम	संख्या	1985-86	729
35.2	विद्युतीकृत नगर	"	"	12
35.3	विद्युतीकृत हरिजन वस्तियां	संख्या	"	643
36-	नल लगाकर जल संपूर्ति के अन्तर्गत लाये गये			
36.1	ग्राम	संख्या	1985-86	1
36.2	नगर	"	"	10
37-	मनोरंजन			
37.1	सिनेमा गृह	संख्या	"	7
37.2	सिनेमा गृहों में सीटों की संख्या	संख्या	"	4731
38-	वस्तु उत्पाद खाण्डों से प्रति व्यक्ति शुद्ध उत्पाद ₹0		1981-82	341
	व्यक्तिगत शुद्ध उत्पाद		1982-83	352
	॥1970-71॥ के भाव पर		1983-84	339
39-	वस्तु उत्पाद खाण्डों से प्रति व्यक्ति	₹0	1981-82	675
	व्यक्तिगत शुद्ध उत्पाद		1982-83	822
	॥ प्रचलित भावों पर ॥		1983-84	780
40-	राष्ट्रीय वचत में जमा धान	लाखा ₹0	1985-86	
40.1	शुद्ध जमा धान	"	"	541
40.2	सकल जमा धान	"	"	1366
41-	जिला सेक्टर योजना पर	₹0 व्यय	1984-85	35
	प्रति व्यक्ति व्यय/	"	1985-86	29
	परिव्यय	परिव्यय	1986-87	36.78

केन्द्रीय विद्युत प्राधिकरण की परिभाषा के अनुसार ।

2- जनपद के कुछ महत्वपूर्ण संकेतक				
1	2	3	4	5
क्रम	मंद	इकाई	वर्ष	संकेतक
सं०				
1-	जनसंख्या का घनत्व	प्रति वर्ग कि०मी०	1981	403
2-	जनसंख्या की दशक में प्रतिशत वृद्धि	प्रतिशत	1971-1981	20.4
3-	कुल जनसंख्या में नगरीय जनसंख्या का प्रतिशत	प्रतिशत	1981	14.38
4-	प्रति हजार पुरुषों पर स्त्रियों की संख्या	संख्या	1981	831
5-	अनुसूचित जाति एवं जनजाति का कुल जनसंख्या से प्रतिशत	प्रतिशत	1981	25.41
6-	परिवार का औसत आकार			
	6.1 ग्रामीण			6
	6.2 नगरीय			5
	6.3 योग			6
7-	कुल मुख्य कर्मचारों का जनसंख्या से प्रतिशत		1981	
	7.1 ग्रामीण			26.4
	7.2 नगरीय			25.47
	7.3 योग			26.46
8-	कृषि कर्मचारों का कुल जनसंख्या में प्रतिशत । कृषक तथा कृषि मजदूर सम्मिलित करते हुए ।	प्रतिशत	1981	21.02
9-	कृषि श्रमिकों का कुल जनसंख्या में प्रतिशत	प्रतिशत	1981	3.35

जो. राम

द्वितीय खण्ड

विष्णुसखाखण्ड

सूर्यनाथ

H.M. SHUKLA

1- सामान्य सूचनायें

3- जनपद में विकास खाण्डवार कुछ सामान्य सूचनायें ॥ वर्ष 1985-86 ॥

तहसील का नाम	विकास खाण्ड का नाम	जिला मुख्यालय से विकास खाण्ड की दूरी	ग्राम सेवक	कुल ग्रामों की संख्या	आवाद ग्राम
1	2	3	4	5	6
इटावा	जसवन्तनगर	17	10	131	130
	वदपुरा	11	10	88	83
	बसरेहर	10	10	142	140
भारथना	भारथना	21	10	94 ¹²	93
	ताखा	41	10	64 ¹²	64
	महेवा	30	15	118	117
	चकरनगर	42	10	64	63
विधौना	अछल्दा	40	10	116	106
	विधौना	56	10	111	104
	सरवाकटरा	55	10	108	95
	सहार	71	10	95	93
औरैया	औरैया	63	15	168	150
	अजीतमल	40	10	110	103
	भाग्यनगर	63	15	134	121

वनग्राम	x	x	x	x	x
योग ग्रामीण	x	x	x	1543	1462
समस्त नगरीय	x	x	x	x	x
योग जनपद	x	x	155	1543	1462

नोट:- विकास खाण्ड ताखा के 12 ग्राम विकास खाण्ड भारथना में मिल जाने से दोनों विकास खाण्डों के आवाद ग्रामों की संख्या में परिवर्तन हो गया है ।

क्रमशः-3

तहसीलों का नाम	विकास खाण्ड का नाम	पुलिस स्टेशन	विकास खाण्ड कार्यालय से निकटतम रेलवे स्टेशन की दूरी	सस्ते गल्ले की दुकानों की सं०	
1	2	3	4	5	
इटावा	जसवन्तनगर	-	जसवन्तनगर	2	13
	वदपुरा	1	इटावा	10	11
	बसरेहर	2	इटावा	10	17
भारथना	भारथना	-	भारथना	2	22
	ताखा	1	भारथना	18	5
	महेवा	1	भारथना	21	36
	चकरनगर	2	भारथना	30	14
विधुना	अछल्दा	-	अछल्दा	0	11
	विधुना	1	अछल्दा	15	15
	सरवाकटरा	1	अछल्दा	29	7
	सहार	1	फफूट	14	18
औरैया	औरैया	-	फफूट	16	17
	अजीतमल	-	फफूट	24	11
	भारग्यनगर	-	फफूट	8	15
योग ग्रामीण	14	10	x	x	212
समस्त नगरीय	-	11	x	x	134
योग जनपद	14	21	x	x	346

नोट:- स्तम्भ-10 सस्ते गल्ले की दुकानों की संख्या कुछ विकास खाण्डों में गत वर्ष से कम हो गई, क्योंकि कुछ दुकानों के लाइसेंस निरस्त कर दिये गये।

जो. राम

क्षेत्रफल एवं जनसंख्या

4- जनपद की प्रति 10 वर्ष की जनसंख्या वृद्धि

वर्ष / विकास खण्ड	जनसंख्या					गत दशक में प्रतिशत वृद्धि
	योग	पुरुष	स्त्री	ग्रामीण	नगरीय	
1961	1182202	639974	542228	1074931	107231	21.79
1971	1447702	792751	654951	1306008	141694	22.46
1981	1742651	951655	790996	1485000	257651	20.37
1	2	3	4	5	6	7

विकास खण्डवार 1981

जसवन्तनगर	143653	78346	65307	x	x	19.21
बदपुरा	92534	50044	42490	x	x	10.05
बसरेहर	140654	77081	63573	x	x	19.93
भारथना	92340	51203	41137	x	x	11.08
ताखा	84105	46257	37848	x	x	13.92
महेवा	155405	85414	69991	x	x	15.08
चकरनगर	60383	32329	27554	x	x	11.45
अछला	99415	54735	44680	x	x	7.94
विधुना	101790	55645	46145	x	x	10.52
सरवाकटरा	76122	41549	34573	x	x	10.46
सहार	101689	55583	46106	x	x	23.10
औरेया	133887	73556	60331	x	x	10.72
अजीतमल	97054	53027	44027	x	x	1.38
भाग्यनगर	105969	58292	47677	x	x	1.02

योग ग्रामीण	1485000	813561	671439	x	x	13.71
समस्त नगरीय	257651	138094	119557	x	x	81.84
योग जनपद	1742651	951655	790996	1485000	257651	20.37

5- जनपद में विकास खण्डवार क्षेत्रफल, जनसंख्या अनुसूचित जाति एवं जनजाति की संख्या तथा आवासीय मकान एवं परिवार

विकास खण्ड	क्षेत्रफल वर्ग कि.मी.	घानत्व प्रतिवर्ग कि.मी.	अनुसूचित जाति/जनजाति			आवासीय परिवारों मकानों की संख्या	
			कुल	पुरुष	स्त्री	संख्या	संख्या
1	2	3	4	5	6	7	8
1961	4515.2	262	303663	162809	140859	176005	215873
1971	4327.0	334	354734	195206	159528	202163	245706
1981	4326.0	403	442776	242648	200128	293997	313276
विकास खण्डवार 1981							
जसवंतनगर	344	418	30694	17190	13504	22693	24220
बढ़पुरा	361	256	19126	11333	7793	16386	16855
बसरेहर	372	378	34803	19272	15531	23825	25119
भारथना	269	343	25356	14129	11227	19408	18835
ताखा	263	320	20112	11465	8647	15904	16304
महेवा	316	492	43403	21946	21457	29182	29293
चकरनगर	393	154	19481	12980	6501	10194	10451
अछलदा	284	350	28005	15251	12754	16576	18075
विधूना	308	330	23775	13023	10752	16259	17139
सरवाकटरा	223	341	15495	8736	6759	11831	14390
सहार	278	366	26991	14748	12243	15681	17788
औरेया	405	331	48050	24804	23246	22350	23795
अजीतमल	213	456	34273	18296	15977	16615	17335
भाग्यनगर	279	380	34082	18165	15917	18204	19281
योग ग्रामीण	4308	345	403602	221307	182295	254108	268980
समस्त नगरीय	19	13561	39174	21341	17833	39889	44296
योग जनपद	4327	403	442776	242648	200128	293997	313276

नोट:- कालम 2 की सूचना 1971 की जनगणना के अनुसार है।

जो. राम

6- जनपद में विकास खाण्डवार जनसंख्या का आर्थिक वर्गीकरण

वर्षा/विकास खाण्ड	कर्मकर संख्या		उद्योग		
	कृषक	कृषि श्रमिक	पञ्चापालन जंगल लगान वृक्षारोपण	खानखानदाना	पारिवारिक
1	2	3	4	5	6
1961	279311	17895	372	-	14416
1971	268724	51672	2086	30	10059
1981	301168	58460	"	"	11229
विकास खाण्डवार 1981					
जसवन्तनगर	28352	5252	"	"	585
बदपुरा	18067	2797	"	"	161
बसरेहर	28013	4930	"	"	649
भारथना	17846	3497	"	"	281
ताखा	18527	2038	"	"	228
महेवा	24071	8140	"	"	625
चकरनगर	13127	1294	"	"	105
अछलदा	20526	3823	"	"	213
विधुना	22465	2240	"	"	486
एरवाकटरा	18188	1659	"	"	481
सहार	22526	2415	"	"	321
औरैया	24841	7540	"	"	386
अजीतमल	16791	4638	"	"	451
भाग्यनगर	20948	4121	"	"	380
योग ग्रामीण	294288	54384	"	"	5352
समस्त नगरीय	6880	4076	"	"	6377
योग जनपद	301168	58460	"	"	11729

जो. राम नोट:- स्तम्भ 4, 5, 7 से 10 की सूचना स्तम्भ 11 में शामिल है ।

6-कर्मशतः

-14-

वर्षा/विकास
खाण्ड

कर्मकर संख्या

1	7	8	9	10	11	12	13	14
	गैरपारि वारिक	निर्माण कार्य	व्यापार एवं वाणिज्य	यातायात एवं संचार	अन्य	कुल मुख्य कर्मकर	सीमान्त कर्मकर	कुल
1961	6007	1536	7810	1926	25864	355137	अप्राप्त	355137
1971	9964	2451	16325	4100	29842	395253	अप्राप्त	395253
1981	"	"	"	"	85457	456814	3726	460540

विकास खाण्डवार 1981

जसवन्तनगर	"	"	"	"	3759	37948	3	37951
बदपुरा	"	"	"	"	2245	23270	373	23643
बसरेहर	"	"	"	"	4935	38527	274	38801
भारथना	"	"	"	"	2251	23875	-	23875
ताछा	"	"	"	"	1306	22099	-	22099
महेवा	"	"	"	"	5184	38020	-	38020
चकरनगर	"	"	"	"	1333	15859	262	16121
अछलदा	"	"	"	"	1746	26308	233	26541
विधुना	"	"	"	"	2515	27756	178	27934
एरवाकटरा	"	"	"	"	1409	21737	28	21765
सहार	"	"	"	"	1892	27154	16	27170
औरेया	"	"	"	"	3969	36736	1472	38208
अजीतमल	"	"	"	"	2629	24509	278	24787
भाग्यनगर	"	"	"	"	2190	27639	257	27896
योग ग्रामीणा	"	"	"	"	37413	391437	3374	394811
समस्त नगरीय	"	"	"	"	48044	65377	352	65729
योग जनपद	"	"	"	"	85457	456814	3726	460540

जो. राम

तालिका- 7 जनपद में जनगणना के अनुसार प्रति दशक आवाद ग्रामों की संख्या, जनसंख्या तथा प्रति दशक प्रतिशत अन्तर 1901-1981

जन गणना वर्ष	आवाद ग्रामों की संख्या	जन संख्या		प्रति दशक प्रतिशत अन्तर		
		कुल	ग्रामीण	कुल	ग्रामीण	नगरीय
1	2	3	4	5	6	7
1901	1474	806806	736918	x	x	x
1911	1481	760128	695747	-5.8	- 5.6	- 7.9
1921	1476	733539	666105	-3.5	- 4.3	- 4.7
1931	1493	706012	673306	+ 1.7	+ 1.1	+ 7.8
1941	1450	883272	795862	+ 18.4	+18.2	+20.2
1951	1477	970704	869603	+ 9.9	+ 9.3	+ 15.7
1961	1479	1182202	1074931	+21.8	+23.6	+ 6.1
1971	1477	1447702	1306008	+22.5	+21.5	+32.1
1981	1462	1742651	1485000	+20.4	+13.7	+81.8
1901 - 1981	x	x	x	+116.0	+101.5	+268.7

जो. राम

8-जनपद में मात्र भाषा के अनुसार जनसंख्या १९७१ ॥

भाषायें	कुल	कुल जन संख्या में प्रतिशत
1	2	3
हिन्दी	1396817	96.5
उर्दू	48461	3.3
पंजाबी	1177	0.1
वंगाली	173	0.0
अन्य	1074	0.1

9- जनपद में प्रमुखा धार्मिक समुदाय जन संख्या - १९८१

प्रमुखा धार्मिक समुदाय

कुल जन संख्या में प्रतिशत

	कुल	ग्रामीण	नगरीय	
1	2	3	4	5
हिन्दू	1 624, 699	1426939	197760	93.3
मुसलमान	110, 486	55128	55358	6.3
ईसाई	457	418	39	0.0
सिक्खा	1894	538	1356	0.1
अन्य	5115	1977	3138	0.3

10- जनपद में आयु वर्गानुसार जनसंख्या १९७१

आयुवर्ग

जनसंख्या

	पुरुष	स्त्री	कुल
1	2	3	4
0-14	353284	288439	641723
15-59	391252	332939	724191
60 एवं अधिक	48055	33450	81505
अवगीकृत	160	123	283

जो. राम

11-जनपद में जनसंख्या के अनुसार वर्गीकृत ग्राम

वर्ष/विकास खाण्ड	जनसंख्या का वर्गीकरण			
	200 से कम	200-499	500-999	1000-1999
1	2	3	4	5
1961	219	493	451	239
1971	149	402	500	305
1981	109	345	482	358

विकास खाण्डवार 1981

जसवन्तनगर	8	29	42	32
बदपुरा	4	20	25	22
बसरेहर	10	37	46	34
भारथना	7	17	22	21
ताछा	5	22	22	17
महेवा	2	17	40	35
चकरनगर	3	12	25	17
अखल्दा	8	34	35	16
विधूना	8	23	32	32
एरवाकटरा	19	30	23	14
सहार	4	18	33	24
औरेया	9	41	48	45
अजीतमल	8	17	46	21
भाग्यनगर	14	28	43	28

योग जनपद 109 345 482 358

जो. राम

11-कृमशः

-18-

वर्षा/विकास खाण्ड	जनसंख्या का वर्गीकरण		
	2000-4999	5000 से अधिक	योग
	6	7	8
1961	75	2	1479
1971	110	11	1477
1981	155	13	1462
विकास खाण्डवार 1981			
जसवन्तनगर	19	-	130
बदपुरा	11	1	83
बसरेहर	11	2	140
भारथना	14	-	81
ताखा	7	3	76
महेवा	21	2	117
चकरनगर	6	-	63
अछल्दा	12	1	106
विधुना	9	-	104
एरवाकटरा	8	1	95
सहार	13	1	93
औरेया	7	1	151
अजीतमल	10	-	102
भाग्यनगर	7	1	121
योग जनपद	155	13	1462
जो. राम			

12-जनपद में विकास खण्डवार साक्षर व्यक्ति तथा साक्षरता का प्रतिशत						
वर्ष/विकास खण्ड	साक्षर व्यक्ति			साक्षरता प्रतिशत		
	पुरुष	स्त्री	कुल	पुरुष	स्त्री	कुल
1	2	3	4	5	6	7
1961	216706	54438	271144	33.86	10.04	22.94
1971	308979	108786	417765	38.98	16.61	28.86
1981	463364	186503	649867	48.69	23.57	37.29
विकास खण्डवार 1981						
जसवन्तनगर	36442	11386	47828	46.51	17.43	33.29
बदपुरा	20519	7554	28073	41.00	17.78	30.34
बसरेहर	35010	11519	46529	45.42	17.57	30.08
भारथना	25707	7781	33488	50.21	18.91	36.26
ताछा	20704	5818	26522	44.76	15.37	31.53
महेवा	44807	16471	61278	52.46	23.53	39.43
चकरनगर	11748	5424	17172	35.78	19.68	28.44
अछलदा	24587	7859	32446	44.92	17.59	32.64
विधुना	26464	10372	36836	47.55	22.48	36.19
सरवाकटरा	18134	6669	24803	43.64	19.29	32.58
सहार	25417	8938	34355	45.73	19.39	33.78
औरैया	35661	15208	50869	48.48	25.21	37.99
अजीतमल	26084	10770	36854	49.19	24.46	37.97
भारग्यनगर	28456	11782	40238	48.82	24.71	37.99
योग ग्रामीणा	379740	137551	517291	46.68	20.49	34.83
समस्त नगरीय	83624	48952	132576	60.55	40.94	51.45
योग जनपद	463364	186503	649867	48.69	23.57	37.29
जो. राम						

III. कृषि

13- जनपद में विकास खण्डवार भूमि उपयोग हेतु

विकास खण्ड	कुल प्रतिवेदित क्षेत्रफल	वन	कृषि योग्य बंजर भूमि	वर्तमान परती	अन्य परती	ऊसर और कृषि के अयोग्य भूमि
1	2	3	4	5	6	7
1982-83	436417	38683	9852	19508	17134	27410
1983-84	436417	38683	10501	16595	18069	26519
1984-85	439974	38683	14258	20983	16186	26650

विकास खण्डवार 1984-85

1- जसवन्तनगर	37059	1331	864	1575	1271	2296
2- बद्धपुरा	35424	8129	847	1670	1160	2923
3- बसरेहर	38600	1953	1504	1874	1876	1923
4- भारथाना	31088	1165	1490	1122	1147	2342
5- ताछा	23598	1851	1156	1141	965	1801
6- महेवा	32998	2131	296	953	1029	1527
7- चकरनगर	37702	11291	292	1507	919	2931
8- अछलदा	29131	1439	1810	1471	1418	1847
9- विधाना	32295	2670	1552	2516	2015	2608
10- सरवाकटरा	23107	1480	142	1568	1342	1101
11- सहार	28386	1080	1200	1611	1275	2077
12- औरैया	40614	2626	598	2008	732	1389
13- अजीतमल	21863	891	189	542	274	483
14- भाग्यनगर	28093	630	848	1425	763	1402

आरक्षित वन क्षेत्र	16	16	x	x	x	x
--------------------	----	----	---	---	---	---

योग जनपद	439974	38683	14258	20983	16186	26650
----------	--------	-------	-------	-------	-------	-------

जो. राम

वर्ष/जनपद/ विकास खण्ड	कृषि के अतिरिक्त अन्य उपयोग में लाई गई भूमि	चारागाह	उद्यानों वृक्षों का क्षेत्रफल	शुद्ध बोया गया क्षेत्रफल	एक से अधिक बोया गया क्षेत्रफल	वार
1	8	9	10	11	12	
1982-83	31456	2298	1383	288693	119772	
1983-84	32245	2316	1304	290185	127659	
1984-85	32274	2253	1614	287073	127194	
विकास खण्डवार 1984-85						
1- जसवन्तनगर	2826	94	61	26741	13076	
2- बड़पुरा	2940	60	278	17417	3570	
3- बसरेहर	2760	177	132	26401	15992	
4- भारथाना	2097	175	94	21456	13825	
5- ताछा	1260	217	100	15107	8037	
6- महेवा	2528	5	336	24193	10664	
7- चकरनगर	3691	-	8	17063	1019	
8- अछलदा	2039	341	72	18694	8202	
9- विधाना	1767	282	76	18809	8960	
10-सरवाकटरा	1261	271	41	14431	7245	
11- सहार	1625	160	98	19260	9528	
12- औरैया	3913	40	138	29170	8565	
13- अजीतमल	1785	11	116	17572	9377	
14- भाग्यनगर	1782	420	64	20759	9134	
आरक्षित बन क्षेत्र	x	x	x	x	x	
योग जनपद	32274	2253	1614	287073	127194	

क्रमशः 13

वर्ष/जनपद/ विकास खाण्डवार	सकल बोया गया कुल रबी	क्षेत्रफल खारीफ जायद	गन्ने के सिंचित क्षेत्रफल	लिये तैयार की गई भूमि	सकल सिंचित क्षेत्रफल		
1	13	14	15	16	17	18	19
1982-83	408465	205014	177649	5802	-	197108	253118
1983-84	417844	218345	193025	6474	-	196755	254762
1984-85	414267	215274	192932	6060	1	198500	258331
विकास खाण्डवार 1984-85							
1- जसवन्तनगर	39817	21340	17329	1148	-	19259	22573
2- बदपुरा	20987	10625	10089	273	-	5646	6657
3- बसरेहर	42393	21086	20233	1074	-	24692	33902
4- भारथना	35281	18087	16862	332	-	18601	26625
5- ताखा	23144	11012	11861	271	-	14034	19978
6- महेवा	34857	19025	15199	633	-	17804	21071
7- चकरनगर	18082	9354	8718	10	-	1024	1059
8- अछलदा	26896	14792	11820	284	-	15297	19608
9- विधुना	27769	13479	13921	369	-	16001	21908
10- शरवाकटरा	21676	11173	10098	405	-	12131	16813
11- सहार	28788	14321	13989	477	1	15442	21274
12- औरैया	37735	20535	17081	119	-	12987	15131
13- अजीतमल	26949	14197	12419	333	-	12359	14276
14- भाग्यनगर	29893	16248	13313	332	-	13223	17456
आरक्षित बन क्षेत्र	x	x	x	x	x	x	x
योग जनपद	414267	215274	192932	6060	1	198500	258331

जो. राम

14-जनपद में विकास खाण्डवार विभिन्न साधनों द्वारा श्रोतानुसार वास्तविक सिंचित क्षेत्रफल हेक्टेयर

वर्षा/जिला/ विकास खाण्ड	नहर	नलकूप	कुएँ	तालाव झील तथा पोखारे	अन्य	योग
1	2	3	4	5	6	7
1982-83	131152	50351	14371	486	748	197108
	॥ 66.54 ॥	॥ 25.54 ॥	॥ 7.29 ॥	॥ 0.25 ॥	॥ 0.30 ॥	
1983-84	130635	51941	12763	415	1001	196755
	॥ 66.39 ॥	॥ 26.39 ॥	॥ 6.49 ॥	॥ 0.22 ॥	॥ 0.51 ॥	
1984-85	129873	56199	11031	294	1103	198500
	॥ 65.43 ॥	॥ 28.30 ॥	॥ 5.56 ॥	॥ 0.15 ॥	॥ 0.56 ॥	

विकास खाण्डवार 1984-85

1- जसवन्तनगर	6551	10346	2155	49	158	19259
2- बदपुरा	2801	2395	296	6	148	5646
3- बसरेहर	16696	4772	2902	72	250	24692
4- भारथना	14382	3070	1042	18	89	18601
5- ताखा	9833	3470	669	2	60	14034
6- महेवा	13875	3774	67	5	83	17804
7- चकरनगर	-	989	19	-	16	1024
8- अखल्दा	9310	5148	723	15	101	15297
9- विधाना	11123	3652	1173	25	28	16001
10- सरवाकटरा	5981	5315	789	10	36	12131
11- सहार	9228	5081	1087	46	-	15442
12- औरैया	10733	2126	39	19	70	12987
13- अजीतमल	9199	3080	14	15	51	12359
14- भाग्यनगर	10161	2981	56	12	13	13223
योग जनपद	129873	56199	11031	294	1103	198500
	॥ 65.43 ॥	॥ 28.30 ॥	॥ 5.56 ॥	॥ 0.15 ॥	॥ 0.56 ॥	॥ 100 ॥

15-जनपद में विकास खाण्डवार मुख्य फसलों के अन्तर्गत क्षेत्रफल हेक्टेयर।

वर्ष/जनपद/ विकास खाण्ड	धान्य					
	धान		गेहूँ		जौ	
	कुल	सि०	कुल	सि०	कुल	सि०
1	2	3	4	5	6	7
1982-83	66097	60234	122158	119046	16627	6113
1983-84	76749	64835	124350	120982	16848	6446
1984-85	69150	65183	117770	115775	14824	6970
विकास खाण्डवार 1984-85						
1- जसवन्तनगर	3235	2200	11269	11152	1476	833
2- बड़पुरा	479	400	3622	3418	1337	352
3- बसरेहर	11796	11085	15201	15157	864	647
4- भारथना	9703	9289	11583	11531	1047	745
5- ताखा	7678	7353	8510	8495	329	265
6- महेवा	1654	1632	9592	9522	1876	1210
7- चकरनगर	33	19	1511	790	1376	23
8- अछलदा	5255	5210	9258	9117	680	538
9- विधूना	7819	7579	9350	9263	501	380
10- एरवाकटरा	4906	4556	7399	7363	624	315
11- सहार	7870	7474	9285	9218	499	334
12- अरैया	2197	2062	6775	6504	1999	530
13- अजीतमल	1346	1317	5339	5244	917	456
14- भाग्यनगर	5179	5007	9076	9001	1299	342
योग जनपद	69150	65183	117770	115775	14824	6970

15-क्रमशः- जनपद में विकास खण्डवार मुख्य फसलों के अन्तर्गत हेक्टर।

वर्ष/जनपद/ विकास खण्डवार	धान्य					
	ज्वार		बाजरा		कुल	
	कुल	सि०	कुल	सि०	कुल	सि०
	8	9	10	11	12	13
1982-83	3283	221	54384	284	19436	7769
1983-84	4208	160	57228	132	20253	4044
1984-85	5166	175	56752	158	24891	8267
विकास खण्डवार 1984-85						
1- जसवन्तनगर	298	13	7311	14	2816	597
2- बदपुरा	76	-	6358	7	312	110
3- बसरेहर	281	14	2182	4	2949	807
4- भारथना	262	17	2117	27	1862	557
5- ताखा	234	8	598	7	2360	1331
6- महेवा	395	11	7124	5	936	363
7- चकरनगर	8	-	6265	-	29	-
8- अछलदा	499	5	2125	6	2309	676
9- विधूना	537	19	1109	13	3456	1590
10- एरवाकटरा	533	19	659	20	2993	1558
11- सहार	595	18	1591	46	2489	404
12- औरैया	573	18	8893	9	537	57
13- अजीतमल	288	14	6404	-	579	172
14- भाग्यनगर	587	19	4016	-	1264	45
क्षेत्र जनपद	5166	175	56752	158	24891	8267

क्रमशः-15

वर्ष/जनपद/ विकास खण्ड	अन्य धान्य		कुल धान्य	
	कुल	सि०	कुल	सि०
1	14	15	16	17
1982-83	14	11	281999	193678
1983-84	9	-	299645	197499
1984-85	18	-	288571	196528
विकास खण्डवार 1984-85				
1- जसवन्तनगर	-	-	26405	14809
2- बद्धपुरा	-	-	12184	4287
3- बसरेकर	-	-	33273	27714
4- भारथना	-	-	26574	22166
5- ताखा	-	-	19709	17459
6- महेवा	1	-	21578	12743
7- चकरनगर	4	-	9226	832
8- अछल्टा	-	-	20126	15552
9- विधूना	-	-	22772	18844
10- सरवाकटरा	-	-	17114	13831
11- सहार	-	-	22329	17494
12- औरैया	10	-	20984	9180
13- अजीतमल	3	-	14876	7203
14- भाग्यनगर	-	-	21421	14414
योग जनपद	18	-	288571	196528

जो. राम

क्रमशः-15

वर्षा/जनपद/
विकास खण्ड

दाले

उदु मंग मसुर चना मटर

कुल सि० कुल सि कुल सि० कुल सि० कुल सि०

1 18 19 20 21 22 23 24 25 26 27

1982-83 5114 64 2194 2110 145 69 29948 5349 16444 13206

1983-84 3791 133 3146 3050 162 88 27117 5163 15646 12537

1984-85 5464 143 2035 1943 133 68 26951 5882 15464 13349

विकास खण्डवार 1984-85

1-जसवन्तनगर 227 10 178 169 6 5 2279 802 1619 1298

2- बदपुरा 225 7 35 35 1 1 2557 351 122 118

3- बसरेहर 136 10 324 316 8 3 1029 543 416 335

4- भारथना 167 20 254 242 4 1 948 466 564 360

5- ताखा 26 11 140 139 6 3 725 499 98 76

6- महेवा 1705 10 207 196 1 1 2139 600 3142 3039

7- चकरनगर 53 1 1 - - - 3565 35 29 10

8- अछला 160 12 158 107 11 5 1565 566 680 535

9- विधाना 36 16 183 179 35 16 1281 327 131 78

10- एरवाकटरा 32 14 186 185 36 20 1223 370 141 68

11- सहार 35 8 194 188 14 9 1492 452 396 259

12- औरैया 935 6 28 23 7 2 4459 364 2926, 2622

13- अजीतमल 1406 8 50 47 1 1 1545 289 4016, 384

14- भाग्यनगर 321 11 147 117 3 1 2144 218 1184 70

योग जनपद 5464 143 2035 1943 133 68 26951 5882 15464

13349

क्रमशः-15

वर्षा/जनपद/ विकास खण्ड	दाले			
	अरहर	अन्य दाले	कुल दाले	कुल खाद्यान्न

	कुल	सि०	कुल	सि०	कुल	सि०	कुल	सि०
	28	29	30	31	32	33	34	35
1982-83	10124	271	6	-	63975	21069	345974	214747
1983-84	11384	319	-	-	61246	21290	360891	218789
1984-85	11099	305	2	-	61148	21690	349719	218218

विकास खण्डवार 1984-85

1- जसवन्तनगर	938	33	2	-	5249	2317	31654	17126
2- बढपुरा	1490	13	-	-	4430	525	16614	4812
3- बसरेहर	292	23	-	-	2205	1230	35478	28944
4- भारथाना	340	5	-	-	2277	1094	28851	23260
5- ताखा	187	7	-	-	1182	735	20891	18194
6- महेवा	746	46	-	-	7940	3892	29518	16635
7- चकरनगर	2111	-	-	-	5759	45	14985	877
8- अछल्दा	464	17	-	-	2988	1242	23114	16794
9- विधूना	293	11	-	-	1959	627	24731	19471
10- सरवाकटरा	237	10	-	-	1855	667	18969	14498
11- सहार	510	18	-	-	2641	934	24970	18428
12- औरैया	2229	63	-	-	10584	3080	31568	12260
13- अजीतमल	576	53	-	-	7594	4245	22470	11448
14- भाग्यनगर	686	6	-	-	4485	1057	25906	15471

योग जनपद	11099	305	2	-	61148	21690	349719	2182
----------	-------	-----	---	---	-------	-------	--------	------

जो. राम

क्रमशः:-15

वर्षा/जनपद

तिलहन

विकास खण्ड

लाही/सरसो

अलसी

तिल

रेडी

मुंगफली

कुल

सि०

कुल

सि०

कुल

सि०

कुल

सि०

कुल

सि०

	कुल	सि०	कुल	सि०	कुल	सि०	कुल	सि०	कुल	सि०
	36	37	38	39	40	41	42	43	44	45
1982-83	27516	12677	4	-	42	6	1	-	228	49
1983-84	19893	8933	10	4	9	3	1	-	150	10
1984-85	26599	14278	6	-	26	7	2	-	135	9

विकास खण्डवार 1984-85

1- जसवन्तनगर	2235	1274	-	-	3	-	-	-	5	1
2- बद्धपुरा	2539	643	-	-	2	-	-	-	2	-
3- बसरेहर	1175	949	-	-	4	2	-	-	3	2
4- भारथाना	1199	904	-	-	1	-	-	-	1	1
5- ताखा	692	626	-	-	-	-	-	-	-	-
6- महेवा	2117	1442	-	-	1	-	-	-	22	-
7- चकरनगर	2532	146	-	-	-	-	-	-	8	-
8- अछल्टा	1928	1518	-	-	2	2	-	-	7	1
9- विधुना	1306	968	1	-	-	-	-	-	-	-
10- एरवाकटरा	1299	1014	-	-	1	-	-	-	-	-
11- सहार	1756	1296	-	-	2	-	-	-	2	1
12- औरैया	4074	1685	5	-	4	3	2	-	78	3
13- अजीतमल	1756	1020	-	-	4	-	-	-	7	-
14- भाग्यनगर	2051	793	-	-	2	-	-	-	-	-
योग जनपद	26599	14278	6	-	26	7	2	-	135	9

क्रमशः -15

वर्षा/जनपद/

तिलहन

विकास खण्ड

अन्य तिलहन

कुल तिलहन

कुल

सि०

कुल

सि०

1

46

47

48

49

1982-83

-

-

27791

12732

1983-84

-

-

20063

8956

1984-85

-

-

26768

14294

विकास खण्डवार 1984-85

1- जसवन्तनगर

-

-

2243

1275

2- बड़पुरा

-

-

2543

643

3- बसरेहर

-

-

1122

953

4- भारथाना

-

-

1201

905

5- ताखा

-

-

692

626

6- महेवा

-

-

2140

1442

7- चकरनगर

-

-

2540

146

8- अछलदा

-

-

1937

1521

9- विधूना

-

-

1307

968

10- सरवाकटरा

-

-

1300

1014

11- सहार

-

-

1760

1297

12- औरैया

-

-

4163

1691

13- अजीतमल

-

-

1767

1020

14- भाग्यनगर

-

-

2053

793

योग जनपद

-

-

26768

14294

जो. राम

क्रमशः:-15

-31-

वर्ष/जनपद/ विकास खण्ड	अन्य फसले					
	गन्ना		आलू		तम्बाकू	
	कुल	सि०	कुल	सि०	कुल	सि०
1	50	51	52	53	54	55
1982-83	6925	6908	3824	8822	-	-
1983-84	6322	6312	10909	10907	28	28
1984-85	5378	5366	10559	10556	35	35
विकास खण्डवार 1984-85						
1- जसवन्तनगर	670	670	2139	2139	2	2
2- बद्धपुरा	510	510	433	433	-	-
3- बसरेहर	319	319	2086	2085	11	11
4- भारथना	268	268	1154	1154	-	-
5- ताखा	182	182	411	411	4	4
6- महेवा	673	671	962	962	-	-
7- चकरनगर	14	14	17	17	-	-
8- अछल्टा	344	343	491	491	2	2
9- विधूना	283	283	687	687	2	2
10- सरवाकटरा	234	234	436	436	4	4
11- सहार	288	288	749	749	9	9
12- औरैया	552	552	207	206	-	-
13- अजीतमल	611	609	425	425	1	1
14- भाग्यनगर	430	423	362	361	-	-
योग जनपद	5378	5366	10559	10556	-35	-35

क्रमशः:- 15

वर्षा/जनपद/ विकास खण्ड	अन्य फसलें							
	जूट		कपास		सनई		हल्दी	
	कुल	सि०	कुल	सि०	कुल	सि०	कुल	सि०
1	56	57	58	59	60	61	62	63
1982-83	-	-	48	38	98	3	-	-
1983-84	-	-	24	19	98	2	-	-
1984-85	-	-	11	7	130	4	2	2
विकास खण्डवार 1984-85								
1- जसवन्तनगर -	-	-	1	1	5	-	-	-
2- बड़पुरा -	-	-	1	-	2	-	-	-
3- बसरेहर -	-	-	1	1	5	-	-	-
4- भारथना -	-	-	-	-	11	-	-	-
5- ताखा -	-	-	-	-	2	-	-	-
6- महेवा -	-	-	-	-	14	1	-	-
7- चकरनगर -	-	-	-	-	4	-	-	-
8- अछल्दा -	-	-	-	-	6	1	-	-
9- विधाना -	-	-	-	-	7	1	-	-
10- एरवाकटरा -	-	-	-	-	4	1	-	-
11- सहार -	-	-	-	-	6	-	-	-
12- औरैया -	-	-	3	1	33	-	1	1
13- अजीतमल -	-	-	1	1	18	-	1	1
14- भाग्यनगर -	-	-	4	3	13	-	-	-
योग जनपद	-	-	11	7	130	4	2	2

जो. राम

16 - जनपद में मुख्य फसलों का उत्पादन (मी०टन)

फसलें	1982-83	1983-84	1984-85
1	2	3	4
धान्य			
=====			
1- धान	91332	107746	93870
2-गेहूँ	317838	297435	273785
3- जौ	22793	29152	24843
4- ज्वार	522	1490	6018
5- बाजरा	35241	37370	59703
6- मक्का	8357	16097	32047
7- अन्य धान्य	7	4	11
8- कुल धान्य	476090	489294	490277
दालें			
=====			
9- उद	1468	989	1249
10- मूंग	1069	1234	424
11- मसूर	81	104	92
12- चना	42661	29667	30220
13- मटर	22582	25511	19765
14- अरहर	5143	14890	27093
15- अन्य दालें	-	-	1
16- कुल दालें	73004	72395	78844
कुल खाद्यधान्य	549094	561689	569121
तिलहन			
=====			
17- लाही/सरसों	14984	13249	21093
18- अलसी	1	4	2
19- तिल	4	2	6
20- रेड़ी	-	1	1
21- मूंगफली	192	87	44

क्रमशः-16

फसले	1982-83	1983-84	1984-85
1	2	3	4
22- अन्य तिलहन	-	-	-
23- कुल तिलहन	15181	13343	21146
अन्य फसलें =====			
24- गन्ना	290672	216956	187411
25- आलू	161629	191311	182586
26- तम्बाकू	-	29	42
27- जूट	-	-	-
28- कपास	5	2	2
29- सनई	49	51	69
30- हल्दी	-	-	-

जो. राम

-35-

17- जनपद में मुख्य फसलों की औसत उपज & कुन्तल प्रति हेक्टेया &

फसले	1982-83	1983-84	1984-85
1	2	3	4
1- चावल =====			
क- खारीफ	13.82	14.04	13.57
खा- जायद	13.82	14.04	13.57
2- मक्का =====			
क- खारीफ	4.30	7.94	12.86
खा- जायद	-	10.04	15.21
3- ज्वार	1.59	3.54	11.65
4- बाजरा	6.48	6.53	10.52
5- महुवा	5.36	-	-
6- सांवा =====			
क- खारीफ	3.40	4.16	7.77
खा- जायद	-	-	-
7- कोदौ	-	-	-
8- काकून	3.61	5.66	4.44
9- कुटकी	-	-	-
10- गेहूँ	26.02	23.92	23.25
11- जौ	13.71	17.30	16.76
12- उद =====			
क- खारीफ	2.87	2.57	2.24
खा- जायद	-	4.43	4.62
13- मूंग =====			
क- खारीफ	2.73	1.55	3.56
खा- जायद	4.96	4.01	2.02

क्रमशः- 17 जनपद में मुख्य फसलों की औसत उपज । कुन्तल प्रति हेक्टेयर ।

फसलें	1982-83	1983-84	1984-85
1	2	3	4
14- मसूर	5.59	6.41	6.92
15- मीठ	0.48	-	1.93
16- चना	14.25	10.94	11.21
17- मटर	13.73	16.31	12.78
18- अरहर	5.08	13.08	24.41
19- लाही तथा सरसों	5.45	6.66	7.93
20- अल्सी	2.39	4.09	3.33
21- तिल	0.96	2.43	2.30
22- गन्ना	419.74	343.18	348.48
23- रेडी	3.37	5.45	4.86
24- मूंगफली	8.43	5.83	3.26
25- तम्बाकू	-	10.36	12.00
26- कपास	1.11	0.68	2.06
27- जूट	-	-	-
28- सनई	4.97	5.24	5.31
29- हल्दी	-	-	12.50
30- आलू	183.17	175.37	172.92

जो. राम

18- जनपद में विकास खाण्डवार सियाई साधानों एवं श्रोतों की 31 मार्च 1986 की

वडा/जिला/ विकास खाण्डवार	नहरों की लंबाई कि०मी०	राजकीय नलकप	पक्के कप	रहट स०	पम्पिंग सेट स०	निजी लघु सियाई	भारतीय श्रोतों पर लगे पम्प सेट	वो रिंग पर लगे पम्प सेट	निजी नलकप संख्या
1	2	3	4	5	6	7	8		
1983-84	1588	301	13465	10660	1263	17581	6615		
1984-85	1588	361	13466	10661	1344	19647	6738		
1985-86	1588	368	13466	10661	1399	21711	6866		
विकास खाण्डवार 1985-86									
1- जसवन्तनगर	101	63	1714	1446	34	2049	1371		
2- बढपुरा	43	73	567	458	63	640	340		
3- बसरेहर	229	2	2538	2269	163	2276	471		
4- भरथना	123	1	758	662	32	1577	429		
5- तखी	124	26	1658	1245	41	1538	269		
6- महेवा	150	18	236	133	166	1092	1178		
7- चकरनगर	-	26	36	15	74	192	276		
8- अउल्दा	138	16	1155	796	147	2324	207		
9- विधूना	115	-	1222	1123	131	2556	97		
10- सरवाकटर	86	20	1157	902	70	2240	183		
11- सहर	113	9	1527	1232	51	2037	335		
12- औरैया	135	61	151	59	189	634	402		
13- अजीतमल	93	25	169	70	148	1004	672		
14- भाग्यनगर	138	28	578	251	90	1552	636		
जनपद योग	1588	368	13466	10661	1399	21711	6866		

18-कृमशतः

वर्ष/जिला	पर्वतीय क्षेत्र में	वन्धी	डोज	गल
		हे०	सं०	कि०मी०
1		9	10	11
1982-83		-	-	-
1983-84		-	-	-
1984-85		-	-	-
विकास खाण्डवार 1984-85				
1- जसवन्तनगर	-	-	-	-
2- बड़पुरा	-	-	-	-
3- बसरेहर	-	-	-	-
4- भारथना	-	-	-	-
5- ताखा	-	-	-	-
6- महेवा	-	-	-	-
7- चकरनगर	-	-	-	-
8-अछल्दा	-	-	-	-
9- विधूना	-	-	-	-
10- एरवाकटरा	-	-	-	-
11- सहार	-	-	-	-
12- औरैया	-	-	-	-
13- अजीतमल	-	-	-	-
14- भाग्यनगर	-	-	-	-
योग जनपद	-	-	-	-

जो. राम

19- जनपद में क्रियात्मक जोतों की आकार, वर्गानुसार संख्या एवं क्षेत्रफल
कृषि गणना 1981

विकास खण्ड/ जोत	आकार वर्ग हेक्टर					
	1.0 हे० से कम	1.0 से 2.0	2.0 से 3.0	3.0 से 4.0	4.0 से 5.0	5.0 से 6.0
	संख्या	क्षेत्रफल हे०	संख्या	क्षेत्रफल हे०	संख्या	क्षेत्रफल हे०
	1	2	3	4	5	6
1- जसवन्तनगर						
2- बढपुरा						
3- बसरेहर						
4- भारथना						
5- ताखा						
6- महेवा						
7-चकरनगर						
8- अछल्दा						
9- विधूना						
10- सरवाकटरा						
11- सहार						
12- औरैया						
13- अजीतमल						
14- भाग्यनगर						

योग जनपद 191270 78740 54532 76722 20928 49306

नोट:- विकास खण्डवार सूचना उपलब्ध नहीं है ।

19-क्रमशः

विकास खाण्ड/ जनपद	आकार वर्ग हेक्टर					
	3.0 से 5.0		5.0 हे० से अधिक		योग	
	संख्या	क्षेत्रफल	संख्या	क्षेत्रफल	संख्या	क्षेत्रफल
1	8	9	10	11	12	13

- 1- जसवन्तनगर
- 2- बड़पुरा
- 3- बसरेहर
- 4- भारथना
- 5- ताखा
- 6 महेवा
- 7- चकरनगर
- 8- अछल्दा
- 9- विधूना
- 10- सरवाकटरा
- 11- सहार
- 12- औरैया
- 13- अजीतमल
- 14- भाग्यनगर

योग जनपद 14564 55233 6289 48296 287583 308297

नोट:- विकास खाण्डवार सूचना उपलब्ध नहीं है ।

जो. राम

20- जनपद में विकास खाण्डवार कृषि एवं उपकरण क्षमतागणना-1982 §

विकास खाण्ड/जनपद	हल उन्नत	हैरो	उन्नत स्प्रेयर	उन्नत ट्रैक्टर	लकड़ी का का	लोहे का कल्टीपेटर	तथा मशीन	तुवाइ यंत्र
1	2	3	4	5	6	7	8	
1972	116965	84731	12529	5068	132	1549	233	
1978	131472	99667	25380	3158	164	22539	678	
1982	123788	81155	72647	4256	607	27392	1115	

विकास खाण्डवार -1982

- 1- जसवन्तनगर
- 2- बदपुरा
- 3- बसरेहर
- 4- भारथाना
- 5- ताखा
- 6- महेवा
- 7- चकरनगर
- 8- अछल्दा
- 9- विधूना
- 10- सरवाकटरा
- 11- सहार
- 12- औरैया
- 13- अजीतमल
- 14- भाग्यनगर

योग जनपद 123788 81155 72647 4256 607 27392 1115

नोट:- विकास खाण्डवार सूचना उपलब्ध नहीं है ।

21- जनपद में विकास खाण्डवार उर्वरक वितरण (मी०टन)

वर्ष/जिला विकास खाण्ड	नाइट्रोजन	फास्फेटिक	पोटास	कुल	प्रति हेक्टर उर्वरक का उपभोग (कि०ग्रा०)
1	2	3	4	5	6
1982-83	18883	4320	1304	24507	60
1983-84	24429	5023	1358	30810	74
1984-85	24508	4238	1211	29957	72

विकास खाण्डवार 1984-85

जसवन्तनगर	2536	418	117	3071	77
बदपुरा	1529	208	70	1807	86
बसरेहर	1884	287	112	2283	54
भारथना	2270	328	109	2707	77
ताखा	1162	165	52	1379	59
महेवा	2188	466	129	2783	80
चकरनगर	779	119	40	938	52
अछलदा	1538	402	97	2037	76
विधुना	1598	251	78	1927	69
एरवाकटरा	1163	101	21	1285	59
सहार	1421	239	69	1729	60
औरेया	2285	506	122	2913	77
अजीतमल	2324	489	121	2934	109
भारग्यनगर	1831	259	74	2164	72

योग जनपद	24508	4238	1211	29957	72
----------	-------	------	------	-------	----

22-जनपद में विकास खाण्डवार कृषि से संबंधित कुछ मुख्य सुविधाएँ वर्ष 1985-86

विकास खाण्ड/ वीज गोदाम भण्डार कीट नाशक डिपो शीत भण्डार
जनपद

जनपद	संख्या	क्षमता मी० टन में	संख्या	क्षमता मी० टन में	संख्या	क्षमता मी० टन में
1	2	3	4	5	6	7
1983-84	99	17305	15	975	21	74495
1984-85	100	17405	15	975	22	82907
1985-86	100	17405	15	975	22	82907

विकास खाण्डवार 1985-86

जसवन्तनगर	5	532	-	-	-	-
बदपुरा	6	556	1	59	2	10466
बसरेहर	6	533	1	60	1	8412
भारथाना	4	550	-	-	1	3739
ताछा	7	535	1	36	-	-
महेवा (K)	5	610	-	-	-	-
चकरनगर	3	300	1	60	-	-
अछल्टा	4	432	-	-	-	-
विधौना	3	335	-	-	-	-
एरवाकटरा	6	755	1	76	-	-
सहार	6	630	1	70	1	1824
औरैया	6	640	-	-	-	-
अजीतमल	3	270	-	-	1	5868
भारग्यनगर	3	316	-	-	2	9380

योग ग्रामीणा	67	6994	6	361	8	39689
समस्त नगरीय	33	10411	9	614	14	43218
योग जनपद	100	17405	15	975	22	82907

नोट:- विकास खाण्ड महेवा की सूचना संशोधित की गई है ।

22-कृमशः

विकास खाण्ड / ग्रामीण गोदाम कृषि सेवा गोवर मैस सयंत्र
जनपद सं० क्षमता मी० एग्री अन्य
टन

1	8	9	10	11	12
1983-84	103	10300	1	-	1226
1984-85	109	10900	1	-	1685
1985-86	89(K)	8900(K)	1	-	2115

विकास खाण्डवार 1985-86

जसवन्तनगर	6	600	-	-	207
बदपुरा	5	500	-	-	124
बसरेहर	12	1200	-	-	122
भारथना	2	200	-	-	115
ताछा	1	100	-	-	37
महेवा	3	300	-	-	280
चकरनगर	3	300	-	-	95
अछल्दा	6	600	-	-	170
विधूना	7	700	-	-	171
एरवाकटरा	6	600	-	-	77
सहार	5	500	-	-	97
औरेया	11	1100	-	-	125
अजीतमल	9	900	-	-	216
भाग्यनगर	10	1000	-	-	251

योग ग्रामीण	86	8600	-	-	2087
समस्त नगरीय	3	300	1	-	28
योग जनपद	89	8900	1	-	2115

नोट:- ग्रामीण गोदामों की सूचना में प्राइवेट गोदामों की संख्या गत वर्ष जोड़ दी गई थी। इस वर्ष वह संख्या घटा दी गई है।
अतः सूचना गत वर्ष से कम हो गई है।

23- जनपद में खाद्यान्न भण्डारों की संख्या एवं क्षमता

मद	1983-84		1984-85		1985-86	
	सं०	क्षमता मी० टन	सं०	क्षमता मी० टन	सं०	क्षमता मी० टन
1	2	3	4	5	6	7
भारतीय						
खाद्य						
गोदाम	1	2500	1	2500	1	2500
2-वेयर						
हाउसिंग						
कारपोरेशन	1	25960	1	25960	1	25960
3- राज्य						
सरकार	5	36731	5	36731	5	36731
4- सहकारिता - - - - -						
5- अन्य - - - - -						

सं. 23

IV- पशुपालन तथा मत्स्य

24- जनपद में विकास खाण्डवार पशुधान एवं कुक्कुट आदि पक्षियों की संख्या
 § पशुगणना - 1982 §

विकास खाण्ड / गो जातीय देशी § गो जातीय क्रॉस ब्रेड § दोगला §
 जनपद
 3 वर्षों से 3 वर्षों से 3 वर्षों से कुल 2½ वर्षों 2½ वर्षों वछडे कुल
 अधिक के नर अधिक के मादा अधिक वधिया अधिक से अधिक एवं
 नर नर नर नर नर नर नर नर

1	2	3	4	5	6	7	8	9
1972	85608	66570	82170	234348	-	-	-	-
1978	117555	34595	84811	236961	-	-	-	-
1982	82794	73448	93607	249849	192	235	498	925

विकास खाण्डवार 1982

- जसवन्तनगर
- बदपुरा
- बसरेहर
- भारथाना
- ताखा
- महेवा**
- चकरनगर
- अछल्दा
- विधूना
- सरवाकटरा
- सहार
- औरेया
- अजीतमल

भाग्यनगर

योग ग्रामीण	82115	71316	91465	244896	187	141	343	671
समस्त नगरीय	679	2132	2142	4953	5	94	155	254
योग जनपद	82794	73448	93607	249849	192	235	498	925

स्तम्भ 6 से 9 की सूचना 2 से 5 में प्राप्त है।
 नोट:- विकास खाण्डवार सूचना उपलब्ध नहीं है।

24- क्रमशः

विकास खाण्ड / कुल गोजातीय महिषा जातीय
जनपद

॥ स्तम्भा 5+ ३ ॥ 3 वर्षों से 3 वर्षों से पड़वा एवं कुल
अधिक के अधिक के पड़िया
नर मादा

	10	11	12	13	14
1972	234348	128898	134329	88115	351342
1978	236961	174786	73777	95337	343900
1982	250774	112802	123034	123217	359053

विकास खाण्डवार 1982

जसवन्तनगर

बदपुरा

बसरेहर

भारथना

ताखा

महेवा

चकरनगर

अछल्दा

विधूना

एरवाकटरा

सहार

औरेया

अजीतमल

भाग्यनगर

योग ग्राभीण 245567 111236 120284 120677 352197

समस्त नगरीय 5207 1566 2750 2540 6856

योग जनपद 250774 112802 123034 123217 359053

नोट:- विकास खाण्डवार सूचना उपलब्ध नहीं है ।

जो. राम

24- फरवरी:

विकास खण्ड/जनपद	भोड़ देशी	भोड़ क्रास	कुल भोड़	कुल बकरा एवं बकरियां	कुल घाड़े एवं टट्टू
1	15	16	17	18	19
1972	15743	-	15743	168411	1710
1978	-	-	23312	224825	1495
1982	24388	528	24916	281346	1256

विकास खण्डवार 1982

जसवन्तनगर

बढ़पुरा

बसरेहर

भारथना

ताखा

महेवा

चकरनगर

अछल्दा

विधुना

सरवाकटरा

सहार

औरैया

अजीतमल

भाग्यनगर

योग	ग्रामीण	24077	528	24605	266910	923
समस्त	नगरीय	311	-	311	14436	333
योग	जनपद	24388	528	24916	281346	1256

नोट: 1) विकास खण्डवार सूचना उपलब्ध नहीं है।

(ii) स्टाफ 16 की संख्या स्टाफ 15 में शामिल है।

जो. राम

24 क्रमशः

विकास खाण्ड	सुअर टेशी	सुअर क्रास ब्रेड	कुल सुअर	अन्य पशु
जनपद				
1	20	21	22	23
1972	13131	-	13131	3722
1978	18433	-	18433	3677
1982	22696	865	23561	4350

विकास खाण्डवार 1982

जसवंतनगर

बढ़पुरा

बसरेहर

भारथना

ताखा

महेवा

चकरनगर

अछल्टा

विधुना

एरकाकटरा

सहार

औरैया

अजीतमल

भागायनगर

योग ग्रामीण 19800 865 20665 3942

समस्त नगरीय 2896 - 2896 408

योग जनपद 22696 865 23561 4350

नोट:- स्तम्भ 21 की सूचना स्तम्भ 20 में शामिल है।

विकास खाण्डवार सूचना उपलब्ध नहीं है।

जो. राम

24- क्रमशः

विकास खाण्ड/जनपद	कुल पशु	कुल मुर्गे मै गिधौ एव चूजे	अन्य कुकुट उन्नतिशील	कुल कुकुकुट
1	24	25	26	27
1972	786697	37909		37909
1978	851603	52677		66970
1982	944000	63174		63368

विकास खाण्डवार 1982

जसवन्तनगर

बदपुरा

बसरेहर

भारथना

ताखा

महेवा

चकरनगर

अछल्दा

विधूना

सरवाकटरा

सहार

औरेया

अजीतपल

भारग्यनगर

योग ग्रामीणा	913886	61033	194	61227
समस्त नगरीय	30114	2141	-	2141
योग जनपद	944000	63174	194	63368

श्री. राम

25- जनपद में विकास खाण्डवार पशु चिकित्सा एवं अन्य सेवायें

वडा/जिला/ पशु पशुधन कुतिम पशु पूजन भौड विकास
विकास खाण्ड चिकित्सालय विकास गभाधान फार्म केन्द्र विकास
केन्द्र केन्द्र एवं केन्द्र

1	2	3	4	5	6
1983-84	23	49	44	-	-
1984-85	24	49	45	-	-
1985-86	24	53	54	-	-

विकास खाण्डवार 1985-86

जसवन्तनगर	3	4	4	-	-
बदपुरा	1	4	5	-	-
बसरेहर	1	6	5	-	-
भारथाना	-	3	2	-	-
ताखा	3	3	4	-	-
महेवा	1	7	7	-	-
चकरनगर	2	4	1	-	-
अछल्दा	-	3	3	-	-
विधुना	1	3	2	-	-
सरवाकटरा	1	2	3	-	-
सहार	1	3	1	-	-
औरैया	-	4	2	-	-
अजीतमल	-	4	3	-	-
भाग्यनगर	1	1	2	-	-

योग ग्रामीण	15	51	44	-	-
समस्त नगरीय	9	2	11	-	-
योग जनपद	24	53	54	-	-

नोट:- विकास खाण्ड महेवा का एक चिकित्सालय नगरीय क्षेत्र में शामिल हो गया ।

जों. राम

25 क्रमशः

वर्ष/जिला/	सुअर विकास	पिगरी	पोल्डी
	केन्द्र	युनिट	युनिट
1	7	8	9
1983-84	4	4	2
1984-85	5	5	2
1985-86	5	5	2

विकास खाण्डवार 1985-86

जसवन्तनगर	-	-	-
बदपुरा	-	-	-
बसरेहर	-	-	-
भारथना	1	1	-
ताछा	-	-	-
महेवा	1	1	1
चकरनगर	-	-	-
अछल्दा	1	1	-
विधाना	1	1	1
एरवाकटरा	-	-	-
सहार	-	-	-
औरैया	-	-	-
अजीतमल	-	-	-
भाग्यनगर	-	-	-

सोम ग्रामीण	4	4	2
सप्त नगरीय	1	1	-
योग जनपद	5	5	2

जो. राम

26- मत्स्य पालन

वर्ष/जिला/विकास खण्ड	विभागीय जलाधारों का क्षेत्रफल ॥ हे० ॥	उत्पादन ॥ कुन्तल ॥	अंगुलिकाओं का वितरण ॥ संख्या ॥
1983-84	26.5	8.00	780
1984-85	26.5	8.00	986
1985-86	26.5	8.00	1042
विकास खण्डवार 1985-86			
जसवन्तनगर	-	-	10
बदपुरा	-	-	5
बसरेहर	2.1	1.00	190
भारथना	-	-	34
ताछा	21.2	4.00	13
महेवा	1.00	1.00	166
चकरनगर	-	-	-
अछल्दा	-	-	80
विधुना	-	-	120
एरवाकटरा	-	-	64
सहार	-	-	41
औरैया	-	-	130
अजीतमल	2.2	2.00	129
भाग्यनगर	-	-	60
योग ग्रामीण	26.5	8.00	1042
समस्त नगरीय	-	-	-
योग जनपद	26.5	8.00	1042

जो. राम

V - सहकारिता

27- जनपद में विकास खाण्डवार प्रारम्भिक कृषि ऋण सहकारी समिति

वर्षा/जिला/संख्या सदस्यों की संख्या अंश पूंजी ₹1000 रु॥ कार्यशील पूंजी ₹1000 रु॥ जमा धनराशि ₹1000 रु॥

1	2	3	4	5	6
1983-84	136	166168	2047	79553	13085
1984-85	136	170574	16046	92128	2763
1985-86	136	172590	16086	92859	2999

विकास खाण्डवार 1985-86

जसवन्तनगर	9	16283	1854	10847	205
बदपुरा	10	9703	1020	5256	134
बसरेहर	16	16558	1980	12809	132
भारथना	4	13841	1270	6101	388
ताखा	3	9112	724	3812	99
महेवा	7	20645	1456	7193	183
चकरनगर	10	7455	630	3171	56
अछल्ला	8	5891	647	3161	207
विधुना	9	12442	937	5455	94
एरवाकटरा	7	8729	944	6823	527
सहार	8	12052	1106	5257	249
औरैया	17	12588	1157	6403	100
अजीतमल	11	8425	734	5633	348
भाग्यनगर	13	12871	1446	7726	141

योग ग्रामीण	132	166595	15905	89647	2863
समस्त नगरीय	4	5995	181	3212	136
योग जनपद	136	172590	16086	92859	2999

नोट:- 4 प्रारम्भिक कृषि समितियां नगरीय क्षेत्र में शामिल हो गई हैं

अतः ग्रामीण योग गत वर्ष से कम हो गया है ।

जो. राम

27-कृमशतः

वर्षा/जिला विकास खाण्ड वर्ष में वितरित ऋण समितियों के अल्पकालीन मध्यकालीन अन्तर्गत ग्राम ऋण समितियों के द्वारा वितरित दीर्घकालीन ऋण
 ग्रामीण विकास सहकारी बैंक की शाखाओं
 ₹ 000 रु०

1	7	8	9	10	11
1983-84	46542	2666	1477	9704	20
1984-85	45579	1569	1462	10235	20
1985-86	35261	740	1462	10519	20

विकास खाण्डवार वर्ष 1985-86

जसवन्तनगर	2843	27	130	1363	1
बदपुरा	22 94	30	83	260	-
बसरेहर	3432	49	140	1071	2
भारथना	2106	-	93	1345	-
ताखा	2294	-	64	1081	1
महेवा	3611	50	117	102	1
चकरनगर	994	478	63	245	1
अछल्दा	1816	8	106	779	-
विधूना	1534	-	104	1268	-
एरवाकटरा	2432	82	95	685	2
सहार	3116	-	93	825	1
औरैया	2485	-	150	846	-
अजीतमल	3297	-	103	452	-
भट्ठाग्यनगर	2775	12	121	197	-

योग ग्रामीण	35029	736	1462	10519	9
समस्त नगरीय	232	4	x	-	11
योग जनपद	35261	740	1462	10519	20

जो. राम

तालिका 28- जनपद में अन्य सहकारी समितियां

मद	1983-84	1984-85	1985-86
1	2	3	4
1- क्रय विक्रय सहकारी समितियां			
=====			
1.1 संख्या	7	7	7
1.2 सदस्यता (सं०)	42387	42432	42304
1.3 वर्षा में लेन देन की गई वस्तुओं का मूल्य ₹ 000 ₹	10521	13477	14359
2-संयुक्त कृषि समितियां			
=====			
2.1 संख्या	15	15	15
2.2 सदस्यता (सं०)	312	304	362
2.3 समितियों के अन्तर्गत क्षेत्र हे०	463	339	412
3- प्रारम्भिक दुग्धा उत्पादन सहकारी समितियां			
=====			
3.1 संख्या	-	45	108
3.2 सदस्यता सं०	-	1708	5375
3.3 कार्यशील पूंजी ₹	-	-	-
3.4 वर्षा में विक्रय किये गये उत्पाद का मूल्य ₹ 000 ₹	-	-	-
4- मत्स्य सहकारी समितियां			
=====			
4.1 संख्या	5	5	7
4.2 सदस्यता संख्या	367	367	469
4.3 कार्यशील पूंजी ₹ 000 ₹	-	-	-
4.4 वर्षा में विक्रय किये हुए मत्स्य का मूल्य ₹ 000 ₹	-	-	-
5- बुनकरों की प्रारम्भिक औद्योगिक सहकारी समितियां			
=====			
5.1 संख्या	200	203	208
5.2 सदस्यता संख्या	6000	6100	6240
5.3 कार्यशील पूंजी ₹ 000 ₹	20,000	200500	201500
5.4 वस्त्र उत्पादन वर्षा में मात्रा ₹ 000 मीटर मूल्य ₹ 000 ₹	20,000 51000	20700 52000	21700 54300

मद 3 व मद 4 के मद 4.3 तथा 4.4 की सूचना उपलब्ध नहीं है

1	2	3	4
---	---	---	---

6- प्रारम्भिक औद्योगिक सहकारी समितियां

6.1 संख्या	-	-	-
6.2 सदस्यता संख्या	-	-	-
6.4 वर्ष में विपणित उत्पादों का मूल्य -	-	-	-
₹ 000 ₹			

गन्ना सहकारी समितियां

7.1 संख्या	-	-	-
7.2 सदस्यता संख्या	-	-	-
7.3 क्रियाशील पूंजी ₹000 ₹	-	-	-
7.4 वर्ष में ऋण वितरण वस्तु	-	-	-
के रूप में ₹000 ₹			

जो. राम

तालिका - 29 जनपद में सहकारी बैंक एवं भूमि विकास बैंक 30 जून की स्थिति

मद		1983-84	1984-85	1985-86
1		2	3	4
1- जिला सहकारी बैंक				
1.1 शाखायें	संख्या	20	20	20
1.2 सदस्यता	"	542	562	569
1.3 हिस्सा पूंजी ₹1000 रु॥		11963	12459	12738
1.4 क्रियाशील पूंजी ₹1000 रु॥		133146	140877	157168
1.5 वितरित ऋण ₹1000 रु॥				
1.5.1 अल्पकालीन		40638	27754	19885
1.5.2 मध्यकालीन		2645	994	741
2- भूमि विकास बैंक				
2.1 शाखायें	संख्या	4	4	4
2.2 सदस्यता	संख्या	987	991	993
2.3 हिस्सा पूंजी ₹1000 रु॥		246	310	2112
2.4 क्रियाशील पूंजी ₹1000 रु॥		2125	2675	2112
2.5 वितरित ऋण ₹1000 रु॥		5911	5934	10612

नोट:- मद 1 की सूचनायें संशोधित की गईं।

जो. राम

VI उद्योग
=====

30- जनपद में विकास खाण्डवार औद्योगीकरण की प्रगति

जिला / वषा	कारखाना अधिनियम 1948 के अन्तर्गत पंजीकृत कारखाने	प्रति लघा औद्योगिक इकाइयों	उद्योग श्रमिक कर्मचारी निदेशालय के अन्तर्गत कार्यरत कारखाने	औसत उत्पादन पर औद्योगिक के अन्तर्गत निरूपित			
कारखाने (रु०)	जिनमें रिटन प्राप्त हुए	दैनिक श्रमिकों कर्मचारियों की संख्या	का मूल्य रु०	उत्पादन का मूल्य (रु०)	कार्यरत संख्या	व्यक्ति (रु०)	
1	2	3	4	5	6	7	8
1981-82	57	57	2965	140500	47386	1837	5735
1982-83	57	57	3131	169400	54104	1913	6084
1983-84	57	55	2081	156900	75396	1920	6123

विकास खाण्डवार 1983-84

जसवन्तनगर	-	-	-	x	-	57	194
बदपुरा	-	-	-	x	-	44	150
बसरेहर	-	-	-	x	-	79	211
भारथाना	-	-	-	x	-	47	175
ताखा	-	-	-	x	-	16	70
महेवा	-	-	-	x	-	62	258
चकरनगर	-	-	-	x	-	26	94
अठल्दा	-	-	-	x	-	90	287
विधाना	-	1	18	x	-	76	195
एरवाकटरा	-	-	-	x	-	65	178
सहार	-	-	-	x	-	90	237
औरैया	-	-	-	x	-	71	224
अजीतमल	-	-	-	x	-	108	288
भाण्डनगर	-	-	-	x	-	78	211
योग ग्रामीणा-		1	18	x	-	909	2772
समस्त नगरीय -		54	2063	x	-	1011	3351
योग जनपद	57	55	2081	156900	75396	1920	6123

3। - जनपद में औद्योगिक आस्थान

सं. क्र.	विवरण	1983-84	1984-85	1985-86
1	2	3	4	5
1-	आस्थानों की संख्या	1	1	1
2-	शौडों की संख्या			
2.1	आवंटित	10	10	10
2.2	कार्यरत	6	6	6
3-	प्लाटों की संख्या			
3.1	आवंटित	12	12	12
3.2	कार्यरत	5	6	6
4-	रोजगार में लगे व्यक्तियों की औसत संख्या	29	34	37
5-	उत्पादन ₹000 रु॥	350	363	366

जो. राम

VII सामान्य शिक्षा
=====

32- जनपद में विकास छाण्डवार मान्यता प्राप्त शिक्षा संस्थायें

वर्ष/जिला/विकास छाण्ड	जूनियर बेसिक स्कूल	सीनियर बेसिक स्कूल	
		कुल	वा लिका
1	2	3	4
1983-84	1265	342	63
1984-85	1274	351	64
1985-86	1274	351	60
विकास छाण्डवार 1985-86			
जसवन्तनगर	103	29	6
बढपुरा	84	17	2
बसरेहर	83	26	4
भारथना	83	29	6
ताखा	59	18	2
महेवा	101	31	6
चकरनगर	69	13	-
अछल्दा	78	19	4
विधूना	80	19	3
एरवाकटरा	57	18	3
सहार	71	23	3
औरैया	112	32	5
अजीतमल	95	17	3
भाग्यनगर	85	16	3
योग ग्रामीणा	1160	307	50
योग नगरीय	114	44	10
योग जनपद	1274	351	60

नोट:- विकास छाण्डवार सूचनायें संशोधित हो गई हैं ।

जो. राम

32-कृमशा:

वर्ष/जिला/विकास खण्ड	हाइ स्कूल तथा इन्टरमीडियट कुल	विद्यालय बालिका	महा विद्यालय	विश्वविद्यालय
1	5	6	7	8
1983-84	114	10	5	-
1984-85	114	10	6	-
1985-86	119	10	6	-

विकास खण्डवार 1985-86

जसवन्तनगर	9	-	1	-
बदपुरा	6	1	-	-
बसरेहर	6	1	-	-
भारथना	3	-	-	-
ताखा	7	-	-	-
महेवा	4	1	1	-
चकरनगर	4	-	-	-
अछल्दा	3	-	-	-
विधुना	10	-	-	-
सरवाकटरा	4	-	-	-
सहार	9	-	-	-
औरेया	6	-	-	-
अजीतमल	7	-	-	-
भारग्यनगर	5	-	-	-

योग ग्राभीण्ट	83	3	2	-
समस्त नगरीय	36	7	4	-
योग जनपद	119	10	6	-

नोट:- विकास खण्डवार सूचना संशोधित की गई।

जो. राम

33-जनपद में विकास खण्डवार मान्यता प्राप्त शिक्षा संस्थाओं में स्तरवार विद्यार्थी

वर्ष/जिला/विकास खण्ड	कक्षा 1 से 5 तक		छात्र		छात्राये
	कुल	अनुसूचित/कुल जनजाति	अनुसूचित/कुल जनजाति	अनुसूचित जाति	जनजाति
1	2	3	4	5	
1983-84	154427	37800	94748		19087
1984-85	159953	39087	96516		19407
1985-86	161971	39144	96698		19512
विकास खण्ड	1985-86				
जसवन्तनगर	12071	2369	6726		1247
बदपुरा	10129	2191	5981		1234
बसरेहर	10203	2522	6173		1246
भारथना	11451	2527	7843		1251
ताछा	7005	2703	3711		1545
महेवा	14508	4832	9850		2753
चकरनगर	7169	1173	3142		521
अछल्टा	10711	2745	6099		1258
विधौना	7786	1196	4733		713
एरवाकटरा	7817	1574	5584		772
सहार	8094	1651	4524		758
औरैया	12907	4188	7695		1637
अजीतमल	11684	2653	7644		1872
भाग्यनगर	10177	2926	6698		1413
योग ग्रामीण	141717	35250	86403		18220
समस्त नगरीय	20254	3894	10295		1292
योग जनपद	161971	39144	96698		19512

33-क्रमशः

वर्ष/जिला/विकास खण्ड	कक्षा 6 से 8 तक			
	छात्र कुल	अनुसूचित जाति/जनजाति	कुल	छात्राये अनुसूचित जाति जनजाति
1	6	7	8	9
1983-84	70615	9367	22920	1908
1984-85	72442	10288	23793	2120
1985-86	72593	10330	23889	2206
विकास खण्डवार 1985-86				
जसवन्तनगर	5612	375	1265	129
बढ़पुरा	2528	257	821	72
बसरेहर	4115	661	936	93
भारथना	5784	1852	1885	132
ताखा	1816	231	545	73
महेवा	6632	826	1787	307
चक्रनगर	2383	433	711	62
अछल्दा	3886	513	1698	91
विधुना	3239	514	1112	82
सरवाकटरा	3362	568	946	73
सहार	5481	366	1323	67
औरेया	6697	772	2914	254
अजीतमल	6289	1212	2139	136
भारग्यनगर	5358	639	1488	199
योग ग्रामीण	63182	9219	19620	1780
समस्त नगरीय	9411	1111	4269	426
योग जनपद	72593	10330	23889	2206
जो. राम				

33-कृमईतः

वर्षा/जिला कक्षा 9 से 12

विकास

छात्र

छात्राये

कुल

अनुसूचित
जनजाति

कुल

अनुसूचित जाति
जनजाति

1

10

11

12

13

1983-84

48148

9742

8377

1219

1984-85

49136

10061

9098

1492

1985-86

49432

10225

9329

1629

विकास छात्राये 1985-86

जसवन्तनगर

1504

281

152

32

बदपुरा

1498

256

147

23

बसरेहर

2299

542

289

27

भारथना

2135

263

798

94

ताखा

3306

759

301

38

महेवा

2847

665

397

159

चकरनगर

1272

288

175

35

अछल्दा

1133

244

284

61

विधुना

5131

1276

963

113

सरवाकरा

3247

647

668

86

सहार

4243

943

636

138

औरैया

3398

699

368

103

अजीतमल

4122

1432

562

95

भाग्यनगर

1585

367

315

107

योग ग्रामीणा

7720

8662

6055

1111

योग नगरीय

11712

1563

3274

518

योग जनपद

49432

10225

9329

1629

जो. राम

33- कृमशा:

वर्षा/जिला/ विकास खाण्ड	डिग्री कक्षाये			
	कुल	अनुसूचित जाति/ जनजाति	कुल	अनुसूचित जाति/ जनजाति
1	14	15	16	17
1983-84	5798	1447	767	128
1984-85	5295	1403	639	92
1985-86	5562	1461	847	93
विकास खाण्डवार 1985-86				
जसवन्तनगर	93	9	47	6
बदपुरा	-	-	-	-
बसरेहर	-	-	-	-
भारथाना	-	-	-	-
ताखाना	-	-	-	-
महेवा	928	164	24	4
चकरनगर	-	-	-	-
अछल्दा	-	-	-	-
विधाना	-	-	-	-
एरवाकटरा	-	-	-	-
सहार	-	-	-	-
औरेया	-	-	-	-
अजीतमल	-	-	-	-
भाग्यनगर	-	-	-	-
योग ग्रामीणा	1021	173	71	10
योग नगरीय	4541	1288	776	83
योग जनपद	5562	1461	847	93

जो. राम

34- जनपद में विकास छाण्डवार मान्यता प्राप्त शिक्षा संस्थाओं में शिक्षाक

वर्षा/जिला/ जूनियर बेसिक स्कूल सीनियर बेसिक स्कूल हायर सेकेंड्री स्कूल

वर्ष	कुल	स्त्रियां	कुल	स्त्रियां	कुल	स्त्रियां
1	2	3	4	5	6	7
1983-84	4682	697	1595	339	2549	268
1984-85	4926	805	1731	348	2565	297
1985-86	4938	812	1654	350	2572	285

विकास छाण्डवार 1985-86

जसवन्तनगर	314	49	136	19	197	1
बदपुरा	313	59	107	10	81	12
बसरेहर	288	38	126	19	84	21
भारथना	275	40	127	10	32	-
ताखा	182	40	78	13	164	-
महेवा	452	32	157	11	74	23
चकरनगर	198	37	54	-	59	-
अछलदा	231	43	89	12	94	-
विधाना	288	42	82	12	207	-
सरवाकटरा	214	44	72	22	101	-
सहार	243	34	115	16	192	-
औरैया	323	42	185	45	81	-
अजीतमल	371	48	98	24	184	-
भाग्यनगर	306	33	93	22	135	-

योग ग्रामीण	3998	581	1519	235	1685	27
योग नगरीय	940	231	135	115	887	228
योग जनपद	4938	812	1654	350	2572	285

जो. राम

35- जनपद में प्रावैधिक शिक्षा संस्थान, औद्योगिक शिक्षा संस्थान शिक्षा प्रशिक्षण संस्थान तथा उनमें भाती

मद	1983-84	1984-85	1985-86
1	2	3	4

1- प्रावैधिक शिक्षा संस्थान पोलिटेकनिक

1.1 संख्या	1	1	1
1.2 सीटों की संख्या	30	30	30
1.3 भाती	26	13	25

2- औद्योगिक प्रशिक्षण संस्थान

2.1 संख्या	1	1	1
2.2 सीटों की संख्या	348	364	540
2.3 भाती	362	371	496

3- शिक्षण प्रशिक्षण संस्थान

3.1 संख्या	3	3	3
3.2 सीटों की संख्या	157	165	169

3.3 भाती

3.3.1 पुरुष	102	101	105
3.3.2 महिला	61	62	62

जो. राम

VIII - सार्वजनिक स्वास्थ्य एवं परिवार नियोजन
=====

36- जनपद में एलोपैथिक चिकित्सालय एवं औषाधालय

मद	1983-84	1984-85	1985-86
1	2	3	4
1- राजकीय सार्वजनिक	35	35	33
2- राजकीय विशेष	5	5	5
3- स्थानीय निकाय एवं नगरपालिका	8	8	8
4- सहायता प्राप्त निजी	2	2	2
5- असहायता प्राप्त निजी	-	-	-
6- आर्थिक सहायता प्राप्त	-	-	-

नोट:- मद 1 तथा 3 की सूचना संगोष्ठात की गई।

जो. राम

37- जनपद में विकास खाण्डवार शारीरिक चिकित्सा सेवा

वडा/जिला/ विकास खाण्ड चिकित्सालय सेवा आषाधालय प्राथमिक स्वास्थ्य केन्द्र सपस्त में उपलब्ध शोधयार्थ सपस्त में कर्मचारी डाक्टर पैरा अन्य मेडिकल कर्मचारी

1	2	3	4	5	6	7
1983-84	35	15	528	90	303	193
1984-85	35	15	536	92	303	195
1985-86	33	15	536	92	303	195

विकास खाण्डवार 1985-86

जसवन्तनगर	1	-	4	3	21	6
बदपुरा	-	1	10	2	18	12
बसरेडर	-	1	4	2	19	12
धारथना	1	-	4	2	17	15
ताखा	3	1	16	6	15	12
महेवा	2	1	14	4	18	7
करनगर	1	1	14	4	21	12
अछल्दा	-	-	-	-	20	11
विधूना	2	-	14	3	17	6
रवाकटरा	-	1	4	2	16	11
सहार	2	1	10	3	11	5
औरैया	2	1	14	4	17	10
अजीतमल	1	-	-	-	21	10
भाग्यनगर	-	-	-	-	-	-

योग ग्रामीण	15	8	108	35	231	129
योग नगरीय	18	7	428	57	72	66
योग जनपद	33	15	536	92	303	195

नोट:- सहार विकास खाण्ड के 2 आषाधालय समाप्त हो गये हैं। अतः कुल योग 35 के स्थान पर 33 हो गया।

जे. राम

38- जनपद में विकास खण्डवार आयुर्वेदिक यूनानी एवं होम्योपैथिक चिकित्सा सेवा

वर्ष/जिला/ विकास खण्ड	आयुर्वेदिक औषधालय एवं चिकित्शालय	उपलब्ध शौचालय	डॉक्टरों की संख्या	यूनानी औषधालय एवं चिकित्शालय	डॉक्टरों की संख्या	होम्योपैथिक औषधालय एवं चिकित्शालय	डॉक्टरों की संख्या
1983-84	32	36	32	1	-	1	5
1984-85	37	40	36	1	-	1	8
1985-86	37	40	37	1	-	1	8

विकास खण्डवार 1985-86

जसवन्तनगर	2	-	2	-	-	-	2	-	2
बदपुरा	4	-	4	-	-	-	1	-	1
बसरेहर	2	4	2	-	-	-	1	-	1
भारथना	1	-	1	-	-	-	1	-	1
ताखाना	2	-	2	-	-	-	-	-	-
महेवा	2	4	2	-	-	-	-	-	-
चकरनगर	4	4	4	-	-	-	1	-	1
अछलदा	1	-	1	-	-	-	-	-	-
विधाना	4	8	4	-	-	-	-	-	-
सरवाकटरा	3	-	3	-	-	-	1	-	1
सहार	4	12	4	1	-	1	-	-	-
औरैया	-	-	-	-	-	-	-	-	-
अजीतमल	2	4	2	-	-	-	-	-	-
भाग्यनगर	2	-	2	-	-	-	-	-	-
योग ग्रामीण	33	36	33	1	-	1	7	-	7
योग नगरीय	4	4	4	-	-	-	1	-	-
योग जनपद	37	40	37	1	-	1	8	-	8

जो. राम

39- जनपद में विकास खाण्डवार परिवार एवं मातृ शिशु कल्याण केन्द्र

वर्ष/जिला विकास खाण्डवार	परिवार एवं मातृ शिशु कल्याण केन्द्र	परिवार एवं मातृ शिशु कल्याण/उपकेन्द्र
1	2	3
1983-84	17	89
1984-85	17	261
1985-86	17	268
विकास खाण्डवार 1985-86		
जसवन्तनगर	-	21
बढ़पुरा	1	16
बसरेहर	1	29
भारथना	-	16
ताखा	1	14
महेवा	1	22
चकरनगर	1	13
अछल्दा	-	18
विधूना	-	19
एरवाकटरा	1	15
सहार	1	16
औरैया	1	25
अजीतमल	-	15
भाग्यनगर	-	22
योग ग्रामीण	8	261
योग नगरीय	9	7
योग जनपद	17	268

जो. राम

IX - विद्युत

40- जनपद में विभिन्न कार्यों में विद्युत उपभोग हेतु कि०वाट घण्टा

	1983-84	1984-85	1985-86
1	2	3	4
1-घारेलू प्रकाश एवं लघु विद्युत शक्ति	8042	8571	8592
2- वाणिज्यक प्रकाश एवं लघु एवं विद्युत शक्ति	2318	1400	1469
3- औद्योगिक विद्युत शक्ति	15339	17271	17562
4- सार्वजनिक प्रकाश व्यवस्था	213	163	165
5- रेल/ ट्रेक्शन	-	-	-
6- कृषि विद्युत शक्ति	34285	29016	30181
7- सार्वजनिक जलकल एवं मल प्रवाह उदरार्थ व्यवस्था	1427	1305	1344
योग	61684	57726	59313
9- प्रति व्यक्ति विद्युत उपभोग कि०वाट घण्टा	35.39	33.12	34.03
10- अंतिम			

जो. राम

41- जनपद में विकास खाण्डवार विद्युतीकृत ग्राम, नगर एवं हरिजन वस्तियां

वर्ष/जिला/विकास खाण्ड	विद्युतीकृत ग्राम	विद्युतीकृत	विद्युतीकृत	विद्युतीकृत	ग्रामों का कुल आवाद ग्रामों से प्रतिशत
	केन्द्रीय विद्युत जिनमें प्राथमिक एल0टी0 करण की परिभाषा के अनुसार	उर्जीकृत निर्जीव नलकपो/पम्पसेटो लगा की संख्या	हरिजन वस्तियां		
	दिये गये है				

1	2	3	4	5	6
1983-84	630	259	3878	519	43.09
1984-85	651	275	3949	564	44.52
1985-86	729	352	4040	643	49.86

विकास खाण्डवार 1985-86

जसवन्तनगर	98	43	878	62	75.38
बढ़पुरा	59	15	130	20	71.08
बसरेहर	78	57	839	122	56.98
भारथना	53	43	288	93	56.98
ताछा	22	12	27	18	34.37
महेवा	117	39	1247	66	100.00
चकरनगर	22	3	-	6	34.92
अछल्दा	20	3	82	11	18.86
विधूना	17	11	24	22	14.34
एरवाकटरा	50	42	77	87	52.63
सहार	17	1	43	4	18.27
औरेया	65	15	64	28	43.33
अजीतमल	43	10	256	22	41.75
भाग्यनगर	68	58	85	82	56.20

योग ग्रामीण	729	352	4040	643	49.86
योग नगरीय	x	x	-	-	x
योग जनपद	729	352	4040	643	49.86

जो. राम

परिवहन एवं संचार

42- जनपद में बक्की सड़कों की लम्बाई

क्रम सं०	मद	1982-83	1983-84	1984-85
1	2	3	4	5

1- सार्वजनिक निर्माण विभाग के अन्तर्गत

1.1 राष्ट्रीय राज मार्ग	96	96	96
1.2 प्रादेशिक राज्य मार्ग	627	676	676
1.3 मुख्य जिला सड़के	-	-	-
1.4 अन्य जिला एवं ग्रामीण सड़के	-	-	-
योग	723	772	772

2- स्थानीय निकायों के अन्तर्गत

2.1 जिला परिषद	48	50	50
2.2 महापालिका/नगर पालिका/ नगर क्षेत्र समिति/कैन्ट	47	49	49
योग	95	99	99

3- अन्य विभागों के अन्तर्गत

3.1 सिचाई	-	-	-
3.2 गन्ना	-	-	-
3.3 बन	-	-	-
3.4 डी०जी०वी० आर०	-	-	-
3.5	-	-	-
योग	-	-	-
कुल योग	818	871	871

43- जनपद में विकास खाण्डवार पक्की सड़को की लम्बाई कि०मी०

वर्षा/जिला सड़को की लम्बाई प्रति हजार वर्ग प्रति लाख जनसंख्या पर
/विकास खाण्ड कि०मी०पर पक्की पक्की सड़को की लम्बाई
सड़को की लम्बाई

	कुल सा०नि०वि०	कुल सा०नि०वि०	कुल सा०नि०वि०	कुल सा०नि०वि०	कुल सा०नि०वि०	कुल सा०नि०वि०
	2	3	4	5	6	7
1982-83	818	723	189.05	167.09	46.94	44.49
1983-84	871	772	201.34	178.45	49.98	44.30
1984-85	871	772	201.34	178.45	49.98	44.30
विकास खाण्डवार 1984-85						
जसवन्तनगर	70	67	203.49	194.77	48.72	46.64
बदपुरा	84	83	232.69	229.92	90.78	89.70
बसरेहर	78	73	209.68	196.24	55.45	51.90
भारथना	40	40	148.70	148.70	43.32	43.32
ताखा	39	33	148.29	125.48	46.37	39.34
महेवा	68	68	215.19	215.19	43.76	43.76
चकरनगर	50	50	127.23	127.23	82.80	82.80
अछलदा	22	21	77.46	73.94	22.13	21.12
विधुना	66	58	214.29	188.31	64.84	56.98
सरवाकटरा	44	44	197.31	197.31	57.80	57.80
सहार	21	21	75.54	75.54	20.65	20.65
औरैया	75	72	185.19	177.78	56.02	53.77
अजीतमल	63	63	295.77	295.77	64.91	64.91
भाग्यनगर	76	53	272.40	190.00	71.71	50.01
योग ग्रामीण	796	746	184.77	173.17	53.60	50.24
समस्त नगरीय	75	26	3947.37	1368.42	29.11	10.09
योग जनपद	871	772	201.34	178.45	49.98	44.30

44- जनपद में विकास खाण्डवार यातायात एवं संचार सेवायें

वर्ष/जिला विकास खाण्ड	डाकघार	तारघार	टेलीफोन	पब्लिक काल स्टेशन आफिस	रेलवे स्टेशन	बस स्टेशन स्टॉप
1	2	3	4	5	6	7
1983-84	304	60	997	118	11	66
1984-85	304	60	997	121	11	79
1985-86	307	63	997	121	11	129
विकास खाण्डवार 1985-86						
जसवन्तनगर	23	3	-	7	2	6
बदपुरा	18	4	-	7	1	6
बसरेहर	21	6	-	10	-	16
भारथना	16	3	-	9	1	5
ताखा	14	2	-	3	-	11
महेवा	27	5	-	10	-	8
चकरनगर	22	2	-	3	-	6
अछल्दा	16	2	-	8	1	7
विधूना	22	1	-	5	-	5
सरवाकटरा	10	2	-	5	-	11
सहार	17	2	-	5	-	11
औरैया	27	7	-	6	-	10
अजीतमल	20	1	-	10	-	6
भारग्यनगर	27	4	-	7	1	8
योग ग्रामीण	280	44	-	95	6	116
समस्त नगरीय	27	20	997	26	5	13
योग जनपद	307	64	997	121	11	129

नोट:- विकास खाण्ड महेवा, विधूना तथा अजीतमल की सूचना संशोधित की गई।

जो. राम

XI- संस्थागत-वित्त

-79-

45- जनपद में विकास खाण्डवार अनुसूचित व्यवसायिक बैंकों तथा ग्रामीण बैंक शाखाओं की संख्या

वर्ष/जिला/राष्ट्रीयकृत विकास खाण्ड बैंक की शाखाएँ	क्षेत्रीय ग्रामीण बैंक की शाखाएँ	अन्य ग्रामीण बैंकों की शाखाएँ	गैर राष्ट्रीय व्यवसायिक बैंकों की शाखाएँ	प्रति बैंक कार्यालय पर जनसंख्या
---	----------------------------------	-------------------------------	--	---------------------------------

1	2	3	4	5
---	---	---	---	---

1983-84	43	37	1	21514
1984-85	43	45	1	19580
1985-86	44	49	1	18538

विकास खाण्डवार 1985-86

जसवन्तनगर	1	5	-	23942
बदपुरा	2	3	-	18507
बसरेहर	4	4	-	17582
भारथना	-	4	-	23085
ताछा	1	3	-	21026
महेवा	2	4	-	25900
चकरनगर	1	-	-	60383
अछल्दा	-	3	-	33138
विधूना	1	3	-	25447
एरवाकरा	1	3	-	19031
सहार	1	3	-	25422
औरैया	1	4	-	26777
अजीतमल	1	1	-	48527
भाग्यनगर	2	1	-	35323
योग ग्रामीण	18	41	-	25169
समस्त नगरीय	26	8	1	7361
योग जनपद	44	49	1	18538

नोट:- विकास खाण्ड महेवा की सूचना संशोधित की गई।

जो. राम

46- जनपद में व्यावसायिक बैंकों में जमा धानराशि एवं ऋण वितरण ₹होस्के

क्रम सं०	वर्ष	1983	1984	1985
1	2	3	4	5
1	जमा धानराशि	596747	822300	1038861
2	कुल वितरण	354849	329300	516129
3	जमा धानराशि पर ऋण वितरण का प्रतिशत	59.46	40.05	49.68
4	प्राथमिकता क्षेत्र में ऋण वितरण	318651	279100	149559
4.1	कृषि तथा से संबंधित कार्य	226209	162900	97913
4.2	लघु उद्योग	28561	63200	23083
4.3	अन्य प्राथमिकता क्षेत्र	63881	53000	28563
5	कुल ऋण वितरण में प्राथमिकता क्षेत्र के ऋण का प्रतिशत	89.79	84.76	28.98
6	प्रति व्यक्ति जमा धानराशि ₹	0.412	0.568	0.596
7	प्रति व्यक्ति ऋण वितरण ₹	0.245	0.227	0.296
8	प्रति व्यक्ति प्राथमिकता क्षेत्र में ऋण वितरण ₹	0.220	0.227	0.086

जो.राम

XII - जल संपत्ति

47- जनपद में विकास खाण्डवार-ग्रामों में पेयजल सुविधा की स्थिति
 वर्ष/जिला नल लगाकर जल संपत्ति सामान्यता प्रयोग में लाये जा रहे
 विकास खाण्ड के अन्तर्गत ग्राम स्त्रोत के अनुसार ग्रामों की संख्या

संख्या	लाभान्वित संख्या	कुआ	हेण्डपम्प सुविधा	नल द्वारा पेयजल
1	2	3	4	5
1983-84	6	35622	1455	1
1984-85	1	8232	1460	1
1985-86	1	8232	1460	1

विकास खाण्डवार 1985-86

जसवन्तनगर	-	-	130	-	-
बदपुरा	-	-	83	-	-
बसरेहर	-	-	140	-	-
भारथना	-	-	93	-	-
ताखा	-	-	64	-	-
महेवा	1	8232	116	-	1
चकरनगर	-	-	63	-	-
अछलदा	-	-	105	1	-
विधूना	-	-	104	-	-
सरवाकटरा	-	-	95	-	-
सहार	-	-	93	-	-
औरैया	-	-	150	-	-
अजीतमल	-	-	103	-	-
भाग्यनगर	-	-	121	-	-

योजना मद	1	8232	1460	1	1
----------	---	------	------	---	---

47- क्रमशः

वर्ष/जिला विकास खण्ड	सामान्य प्रयोग में लाये जा रहे के अनुसार की संख्या	योग स्तम्भ 4-8	पेयजल सुविधा हेतु अभावग्रस्त ग्रामों की संख्या जल निगम से
	डिग्गी	अन्य साधन	
	7	8	9
			10
1983-84	-	-	1462
1984-85	-	-	1462
1985-86	-	-	1462
विकास खण्डवार 1985-86			
जसवन्तनगर	-	-	130
बढ़पुरा	-	-	83
बसरेहर	-	-	140
भारथना	-	-	93
ताखा	-	-	64
महेवा	-	-	117
चकरनगर	-	-	63
अछलदा	-	-	106
विधुना	-	-	104
सरवाकटरा	-	-	95
सहार	-	-	93
औरैया	-	-	150
अजीतमल	-	-	103
भाग्यनगर	-	-	121
योग जनपद	-	-	1462

जो. राम

~~XIII~~ - पंचायत

48- जनपद में विकास खण्डवार न्याय पंचायत ग्राम सभा, पंचायत घर एवं पंचायत कर

वर्ष/जिला विकास	न्याय पंचायत संख्या	ग्राम सभा संख्या	पंचायत घर संख्या	पंचायत उद्योग केन्द्र संख्या	पंचायत कर लगाया गया	पंचायत कर की वसूली
1	2	3	4	5	6	7

1983-84	150	1126	241	15	833	768
1984-85	150	1126	246	15	857	796
1985-86	150	1126	256	14	842	814

विकास खण्डवार 1985-86

जसवन्तनगर	13	99	42	1	67	67
बढपुरा	9	64	29	1	36	35
बसरेहर	13	100	17	1	91	84
भारथाना	9	71	8	1	77	72
ताखा	7	48	3	1	37	37
महेवा	14	105	22	1	74	70
चकरनगर	10	57	4	1	19	18
अछलदा	10	82	23	1	77	75
विधुना	10	83	17	1	38	37
सरवाकटरा	6	58	4	1	29	29
सहार	8	76	11	1	51	50
औरैया	15	110	25	1	130	128
अजीतमल	13	82	24	1	51	48
भाग्यनगर	13	91	27	1	65	64

योग जनपद	150	1126	256	14	842	814
----------	-----	------	-----	----	-----	-----

नोट:- स्तम्भ 3 ग्राम सभा की संख्या वर्ष 1983-84 तथा वर्ष 1984-85 एवं विकास खण्ड अजीतमल की सूचना संशोधित की गई।

XIV - भाव एवं मजदूरी

49- जनपद में माहवार ग्रामीण फुटकर भाव 1986

वर्ष/माह	गेह प्रति कि०	चावल प्रति कि०	चना प्रति कि०	मक्का प्रति कि०	ज्वार प्रति कि०
1	2	3	4	5	6
जनवरी 1986	2.04	2.88	4.71	1.68	1.63
फरवरी 1986	2.18	2.88	4.69	1.75	1.84
मार्च 1986	2.22	2.99	4.80	1.88	1.97
अप्रैल 1986	1.83	3.03	3.84	1.57	1.77
मई 1986	1.67	3.09	3.34	1.40	1.30
जून 1986	1.70	3.11	3.50	1.28	1.40
जुलाई 1986	1.72	3.20	3.32	1.25	1.45
अगस्त 1986	1.77	3.18	3.26	2.00	1.80
सितम्बर 1986	1.77	3.30	3.16	1.45	1.55
अक्तूबर 1986	1.83	3.40	3.30	1.55	1.50
नवम्बर 1986	1.88	3.30	3.33	1.55	1.50
दिसम्बर 1986	1.95	3.14	3.15	1.63	1.50
वर्ष का मासिक औसत	1.88	3.12	3.17	1.58	1.63

जो. राम

क्रमशः-49

वर्ष/माह	बाजरा प्रति कि०	अरहर दाल प्रति कि०	मूंग दाल छिलका प्रति कि०	उददाल छिलका प्रति कि०	चना प्रति कि०	चीनी प्रति कि०
1	7	8	9	10	11	12
जनवरी 1986	1.43	5.79	6.50	6.93	3.71	6.81
फरवरी 1986	1.48	5.64	6.23	6.75	3.50	6.45
मार्च 1986	1.58	5.73	6.38	6.70	3.62	6.64
अप्रैल 1986	1.38	5.70	6.41	6.61	3.93	6.59
मई 1986	1.18	5.73	6.28	6.43	4.11	6.59
जून 1986	1.24	5.87	6.22	6.56	4.14	6.73
जुलाई 1986	1.28	5.97	6.16	6.54	4.34	6.68
अगस्त 1986	1.33	6.18	6.09	6.64	4.39	6.63
सितम्बर 1986	1.27	6.42	6.13	6.66	4.40	6.59
अक्तूबर 1986	1.41	6.70	6.13	6.68	4.70	6.64
नवम्बर 1986	1.47	6.80	5.91	6.54	5.34	6.73
दिसम्बर 1986	1.48	6.89	6.04	6.54	3.66	6.64
वर्ष का मासिक औसत	1.38	6.12	6.21	6.63	4.07	6.64

जो. राम

क्रमशः -49

वर्ष/माह	प्याज प्रति कि० 13	आलू प्रति कि० 14	दूध प्रति कि० 15	देशी घी प्रति कि० 16	सरसों का तेल प्रति कि० 17
जनवरी 1986	2.50	1.06	3.43	34.79	11.89
फरवरी 1986	2.21	0.82	3.46	34.57	11.68
मार्च 1986	2.11	1.66	3.46	34.79	11.75
अप्रैल 1986	1.95	2.06	3.54	36.36	12.37
मई 1986	1.10	2.38	3.64	38.21	14.25
जून 1986	0.97	2.72	3.64	39.50	16.07
जुलाई 1986	0.98	3.00	3.68	40.46	16.14
अगस्त 1986	1.24	3.05	3.64	41.92	17.00
सितम्बर 1986	1.41	3.07	3.64	42.29	16.77
अक्तूबर 1986	2.03	3.07	3.68	44.00	17.39
नवम्बर 1986	2.59	3.13	3.68	43.93	17.46
दिसम्बर 1986	2.93	2.05	3.68	42.21	17.32
वर्ष का मासिक औसत					
औसत	1.83	2.29	3.60	39.42	15.08

जो. राम

क्रमांक:-49

वर्ष / माह	वनस्पति प्रति कि०	मांस वकरा प्रति कि०	अण्डा प्रत्येक प्रति कि०	जलाने की लकड़ी प्रति कुन्तल
1	18	19	20	21
जनवरी 1986	19.82	22.86	0.95	61.35
फरवरी 1986	19.50	23.21	0.95	62.50
मार्च 1986	19.86	23.50	0.92	63.27
अप्रैल 1986	20.07	23.50	0.88	60.46
मई 1986	21.71	23.79	0.81	61.18
जून 1986	21.75	23.86	0.83	60.46
जुलाई 1986	21.75	24.07	0.84	61.11
अगस्त 1986	21.32	24.36	0.75	61.64
सितम्बर 1986	21.18	25.07	0.85	61.64
अक्तूबर 1986	21.54	25.46	0.87	62.93
नवम्बर 1986	21.36	25.43	0.89	63.07
दिसम्बर 1986	21.89	25.50	0.92	62.00
वर्ष का मासिक औसत	20.97	24.22	0.87	61.80

जो. राम

50-जनपदमें माहवार जिला केन्द्र के नगरीय फुटकर भाव 1986

वर्ष/माह	गेहूँ प्रति कि०	चना प्रति कि०	चावल प्रति कि०	अरहर प्रति कि० (प्र.के.)	मूंग दाल प्रति कि० छिलका	उद की दाल प्रति कि० छिलका
1	2	3	4	5	6	7
जनवरी 1986	2.11	4.75	2.75	5.41	5.25	6.50
फरवरी 1986	2.26	4.97	2.82	5.25	5.27	6.41
मार्च 1986	2.17	4.65	2.80	5.17	5.53	6.01
अप्रैल 1986	1.85	3.68	2.92	5.30	5.90	6.15
मई 1986	1.77	3.75	3.10	4.46	5.47	6.16
जून 1986	1.80	3.50	3.23	5.66	5.20	6.20
जुलाई 1986	1.88	3.35	3.50	5.77	4.94	6.15
अगस्त 1986	2.00	3.32	3.50	6.32	4.66	6.27
सितम्बर 1986	2.00	3.31	3.50	6.50	4.63	6.22
अक्तूबर 1986	2.02	3.71	3.40	7.00	4.60	6.15
नवम्बर 1986	2.10	3.25	3.06	6.85	4.87	5.87
दिसम्बर 1986	2.10	3.25	3.00	6.80	5.50	6.00
वर्ष का औसत	2.01	3.79	3.13	5.87	5.15	6.17

जो. राम

क्रमशः -50

वर्षा/माह	प्याज प्रति कि०	आलू प्रति कि०	सरसों तिल प्रति कि०	मास वकरा प्रति कि०	मछली पदिन प्रति कि०	अण्डा
1	8	9	10	11	12	13
जनवरी 1986	1.90	0.92	11.60	21.50	15.75	1.00
फरवरी 1986	1.70	0.82	11.57	21.50	17.50	1.00
मार्च 1986	1.63	1.58	12.01	20.50	18.00	0.86
अप्रैल 1986	1.31	2.12	12.75	21.50	11.75	0.68
मई 1986	0.71	2.00	15.07	24.50	8.50	0.67
जून 1986	0.83	2.41	15.33	22.66	8.50	0.66
जुलाई 1986	1.04	2.70	15.97	26.00	12.60	0.77
अगस्त 1986	0.87	3.00	16.00	26.75	15.50	0.87
सितम्बर 1986	1.25	3.00	16.50	25.25	16.50	1.00
अक्तूबर 1986	2.30	3.02	16.77	25.20	15.60	1.00
नवम्बर 1986	3.37	2.77	16.97	20.05	15.50	1.00
दिसम्बर 1986	2.00	2.00	16.80	24.00	14.00	1.00
वार्षिक औसत	1.57	2.19	14.78	23.28	14.14	0.87

जो. राम

क्रमशः-50

वर्ष/माह	चीनी	लकड़ी	वनस्पती	दूध	
	प्रति कि०	प्रति कि०	प्रति कु० घाी	प्रति कि०	
			कि०		
1	14	15	16	17	18
जनवरी 1986	3.41	6.05	75.00	19.50	4.00
फरवरी 1986	3.50	6.75	75.00	19.50	4.00
मार्च 1986	3.82	6.18	75.00	20.12	4.00
अप्रैल 1986	3.87	6.50	70.00	20.75	4.00
मई 1986	3.87	6.56	70.00	21.00	4.00
जून 1986	4.00	6.50	75.00	21.66	4.00
जुलाई 1986	4.10	6.50	75.00	21.69	4.00
अगस्त 1986	4.18	6.50	80.00	21.00	4.00
सितम्बर 1986	4.00	6.50	80.00	21.12	4.00
अक्तूबर 1986	4.65	6.30	80.00	21.30	4.00
नवम्बर 1986	3.50	6.00	80.00	22.02	4.00
दिसम्बर 1986	3.50	6.50	80.00	22.00	4.00
वार्षिक औसत	3.87	6.35	76.25	20.97	4.00

जो. राम

5.2- जनपद में सेवायोजन कार्यालयों द्वारा किया गया कार्य

क्रम संख्या	वर्ष	1983-84	1984-85	1985-86
1	2	3	4	5
1-	सेवायोजन कार्यालय की संख्या	1	1	1
2-	जी वित्त पंजीका पर अभ्याथियों की संख्या	21951	21996	37106
3-	दण्ड में पंजीकृत अभ्याथियों की संख्या	15079	12931	13790
4-	सूचित रिक्तियों की संख्या	1159	766	1379
5-	दण्ड में कार्य पर लगाये गये व्यक्ति	1089	715	1323

जो. राम

53- आधिकारिक गणना - 1980

ग्रामीण	ग्रामीण	नगरीय	योग
---------	---------	-------	-----

1- उद्यमों की संख्या

1.1 कृषि	634	134	768
1.2 अकृषिय	12797	18563	31350
1.3 योग	13421	18697	32118

2- उद्यमों में सामान्यता कार्यरत व्यक्ति

2.1 कृषि	975	290	1255
2.2 अकृषिय	28576	42600	71176
2.3 योग	29551	42890	72431

3- स्वकार्य उद्यम

3.1 कृषि	578	112	690
3.2 अकृषिय	10225	14742	24967
3.3 योग	10803	14854	25657

4- संस्थान एक या एक से अधिक भाड़े पर कमी सहित

4.1 कृषि	56	22	78
4.2 अकृषिय	2562	3821	6383
4.3 योग	2618	3843	6461

5- भाड़े पर सामान्यता कार्यरत व्यक्ति

5.1 कृषि संस्थान	93	35	133
5.2 अकृषिय संस्थान	13300	17516	31316
5.3 समस्त संस्थान	13393	17551	31149

54- पिछड़ी जातियां

वर्षा/जिला/ विकास खण्ड	सामान्य शिक्षा के लिए दी गई छात्रवृत्तियां	व्यवसायिक प्रशिक्षण के लिए छात्रवृत्तियां
1	2	3
1983-84	23850	12
1984-85	9976	30
1985-86	10252	25
विकास खण्डवार 1985-86		
1-जयवन्तनगर	467	-
2-बदपुरा	2268	-
3-बलरेश्वर	237	-
4-भारथना	2220	-
5-ताछा	263	-
6-महेवा	510	-
7-चकरनगर	176	-
8-अछल्दा	436	-
9-विधूना	345	-
10-इरवाकटरा	177	-
11-सहार	196	-
12-आरैया	1601	-
13-अजीतमल	770	-
14-ताग्यनगर	186	-
योग ग्रामीण	10252	25
योग जनपद	10252	25

जो. राम

शुद्ध नगरीय क्षेत्रों में उपलब्ध सुविधाएँ
तालिका संख्या 55- जनपद के नगरीय क्षेत्रों में उपलब्ध सुविधाओं की संख्या
1985-86

शुद्ध नगरीय क्षेत्रों में उपलब्ध सुविधाएँ	संविधान विकास खाण्ड का नाम	भौगोलिक क्षेत्रफल 1981 वर्ग कि०मी०	कुल	पुरुष	स्त्री
1	2	3	4	5	6
नगरपालिका					
बदायुण 1	बदपुरा	9.35	112174	59798	52376
भारथना 4	भारथना	6.00	24428	12991	11437
औरैया 2	औरैया	4.00	35815	19172	16643
जसवन्तनगर 4	जसवन्तनगर	2.59	14794	7918	6876
दिवियापुर 5	भाग्यनगर	3.25	8328	4537	3791
टाउन एरिया					
फूड 5	भाग्यनगर	5.00	9599	5110	4489
अजीतमल 5	अजीतमल	3.00	7280	4020	3260
अजीतमल	अजीतमल	5.00	13423	7375	6048
विधाणा 5	विधाणा	3.50	12163	6588	5575
अछलदा 5	अछलदा	2.00	5688	3125	2563
महेवा 5	महेवा	0.59	6977	3669	3308
बदपुरा 5	बदपुरा	3.00	6982	3791	3191
योग					
		47.28	257651	138094	119557
जो.राय					

55-क्रमशः

नगर का नाम अनुसूचित जाति/ तारक्षता पुलिस स्लोचि कल आयुर्वेदिक
 एवं वर्ग/महो जनजाति की प्रतिशत स्टेशन औसत पाठ उपल- चिकित्
 नोपाठ/टाठो संख्या 1981 1981 स्वाठ के लब्धा शालय
 /नोठो/केन्ट शोय- एवं
 याये औषधालय

1 2 8 9 10 11 12

नगरपालिका

इटावा	14923	49.86	2	11	336	1
भारथना	4282	56.62	1	2	20	-
औरैया	4232	56.80	1	3	18	-
जसवन्तनगर	2775	45.92	1	1	8	-
टाउन सरिया						
दि.वियापुर	1397	50.77	1	1	4	-
फूंद	1345	41.29	1	1	4	-
अटसू	1415	42.03	-	-	-	1
बाबरपुर	3136	50.21	1	1	8	-
विधाना	1607	60.29	1	2	10	-
अछल्दा	1071	53.62	1	1	4	1
लखाना	1089	56.55	-	2	16	-
इकदिल	1902	40.89	1	-	-	1

योग 39174 51 11 25 428 4

जो. राम

55-कमशा:

नगर का नाम यनानी होम्योपैथिक परिवार स्थानीय निकाय विश्वविद्यालय
एवं वर्ग: महा0/औषाधालय औषाधालय एवं मातृ के स्वामित्व में महाविद्यालय
न0प्रा0/टा0ए0/ शिक्षा में सड़कों की ल0
न00ए0/केन्ट कल्याण 1 कि0मी0 1
केन्द्र तथा
उपकेन्द्र

	13	14	15	कुल सड़कें	पक्की सड़कें	18
नगरपालिका						
इटावा	-	1	2	68.9	22.4	1
भारथना	-	-	2	16.0	7.9	-
औरैया	-	-	2	30.2	3.2	1
जरावन्तनगर	-	-	2	29.5	10.0	-
टाउन एरिया						
दि वियापुर	-	-	1	2.9	0.6	1
फफुंद	-	-	1	5.9	0.3	-
अटसू	-	-	1	20.3	-	-
बाबरपुर	-	-	1	15.9	-	1
विधुना	-	-	1	1.1	0.2	-
अछल्दा	-	-	1	3.0	1.0	-
लखाना	-	-	1	6.4	1.4	-
इकदिल	-	-	1	3.0	2.0	-
योग	-	1	16	203.1	49.0	4

जो. राम

55-क्रमशः

नगर का नाम हायरसेकेंडरी हायरसेकेंडरी सी0वे0स्कूल जूनियर मान्टेसरी एवं
एवं वग/मेट्रो/ स्कूल/बालक/ स्कूल/बालिका/ स्कूल/कुल/ वैशिक नरभरी स्कूल
न0पट0/ट0ए0/ नो0ए0/कैन्ट स्कूल

1 19 20 21 22 23

नगरपालिका

इटावा	7	3	7	20	10
भारथना	3	1	6	18	9
औरैया	6	1	6	21	6
जसवन्तनगर	1	-	4	6	4
टाउन हरिया					
दिवियापुर	2	-	3	5	-
फफुंद	2	1	2	4	-
अटसू	1	-	2	3	2
बाबरपुर	1	-	3	6	4
विधूना	2	-	2	8	7
अछल्दा	2	-	4	7	1
लखाना	1	1	3	9	-
इकदिल	1	-	2	7	-

योग

29 7 44 114 43

जो. राम

55- क्रमशः

नगर का नाम एवं पञ्चायत/चिकित्सालय/ कृषि मशीन बीज गोदाम/ सस्ते गुल्ले
वर्ग/महो/नोपा/ पशुपालन केन्द्र गन्नाधान गोदाम उर्वरक दुकानों की
टाओ/नोओ/ केन्द्र/उप भाण्डार सख्या
कैन्ट कैन्ट

। 24 25 26 27 28

नगरपालिका

इटावा । 6 5 65

भारथना । । 4 10

औरेया । - 2 22

जसवन्तनगर । 4 3 12

टाउन एरिया

दिवियापुर । । - 3 3

फरुद । । - 2 4

अटसू - - - 2 2

बाबरपुर । । 3 6

विधुना । । - 2 2

अछल्दा । । - 2 2

लखाना । । 2 2 3

इकदिल । । - 3 3

योग 11 14 33 134

जो. राम

55-क्रमशः

नगर का नाम एवं
वर्ग I महा/नोपटो/
टोए०/नो०ए०/
कृषि सेवा
केन्द्र
शाखायें
राष्ट्रीयकृत
बैंक
शाखायें
गैर राष्ट्रीयकृत
अनुसूचित बैंक
शाखायें
राष्ट्रीयकृत
बैंक
शाखायें
ग्रामीण सहकारी
बैंक
शाखायें
भूमि
विकास
शाखायें

1 29 30 31 32 33 34

नगरपालिका

इटावा	1	8	1	1	2	1
भारथना	-	2	-	1	1	1
औरैया	-	4	-	1	1	1
जसवन्तनगर	-	2	-	-	1	-
टाउन हरिया						
दि वियापुर	-	1	-	-	1	-
फर्रुख	-	1	-	1	1	-
अटसू	-	1	-	1	-	-
बाबरपुर	-	2	-	1	1	-
विधाना	-	2	-	1	1	1
अछलदा	-	1	-	1	1	-
लखाना	-	1	-	-	1	-
इकदिल	-	1	-	-	-	-

योग 1 26 1 8 11 4

जो. राम

55-कृषतः

नगर का नाम एवं वर्ग महा/नोपटो/ टाउरो/नोउरो/ केन्ट	कृष विकृष सहकारी समितियां संख्या	डाकघर	तारघर	पब्लिक काल आफिस
1	35	36	37	38

नगरपालिका

इटावा	1	10	5	10
भारथना	1	2	2	3
औरैया	1	3	3	3
जसवन्तनगर	1	2	2	1
टाउन एरिया				
दि वियापुर	1	2	1	2
फपूदं	-	1	1	1
अटसू	-	1	1	1
बाबरपुर	-	2	1	1
विधूना	1	1	1	1
अछल्दा	1	1	1	1
लखाना	-	1	1	1
इकदिल	-	1	1	1
योग	7	27	20	26

जो. राम

55-कृमशः

नगर का नाम एवं वार्ड नं० महा/न०पा०/टा०ए०/नो०ए०/कैन्ट टेलीफोन संख्या नल द्वारा पेयजल सुविधा की उपलब्धता हाँ/नहीं विद्यत उपलब्धता हाँ या नहीं

1 39 40 41

नगरपालिका

इटावा	543	हां	हां
भारथना	118	हां	हां
औरैया	147	हां	हां
जसवन्तनगर	59	हां	हां
टाउन एरिया			
दि वियापुर	42	नहीं	हां
फफूंद	-	हां	हां
अटसू	-	नहीं	हां
बाबरपुर	20	हां	हां
विधाना	15	हां	हां
अछल्दा	21	हां	हां
लखाना	22	हां	हां
इकदिल	10	हां	हां

योग 997 x x

जो. राम

XVII - विभिन्न सामाजिक सुविधाओं से दूरी के अनुसार ग्रामों का वितरण

56- जनपद में विकास खाण्डवार प्रमुखा सुविधा के केन्द्रों से दूरी के अनुसार

ग्रामों की संख्या-31 मार्च 1986, 56 पेयजल स्रोत

विकास खाण्ड/ जनपद	ग्राम में	1 कि० से कम	1-3 कि० मी०	3-5 कि० मी०	5 कि० से अधिक	योग
1	2	3	4	5	6	7
जसवन्तनगर	130	-	-	-	-	130
बदपुरा	83	-	-	-	-	83
बसरेहर	140	-	-	-	-	140
भारथना	93	-	-	-	-	93
ताखा	64	-	-	-	-	64
महेवा	117	-	-	-	-	117
चकरनगर	63	-	-	-	-	63
अछलदा	106	-	-	-	-	106
विधूना	104	-	-	-	-	104
एरवाकटरा	95	-	-	-	-	95
सहार	93	-	-	-	-	93
औरेया	150	-	-	-	-	150
अजीतमल	103	-	-	-	-	103
भाग्यनगर	121	-	-	-	-	121
योग जनपद	1462	-	-	-	-	1462

जो. राम

56.2 एलोपैथिक चिकित्सालय, औषाधालय/प्राथमिक स्वास्थ्य केन्द्र

विकास खण्ड जनपद	ग्राम में	1 कि० मी० से कम	1-3 कि० मी०	3-5 कि० मी०	5 कि० से अधिक	योग
1	2	3	4	5	6	7
जसवन्तनगर	1	2	5	19	103	130
बदपुरा	1	-	5	6	71	83
बसरेहर	1	1	21	22	95	140
भारथना	1	1	9	7	75	93
ताखा	4	2	6	11	41	64
पहेवा	3	2	22	21	69	117
चकरनगर	2	-	7	11	43	63
अछलदा	-	1	8	11	86	106
विधूना	2	-	9	27	66	104
एरवाकटरा	1	3	2	19	70	95
सहार	3	3	6	28	53	93
औरैया	3	7	42	15	83	150
अजीतमल	1	-	2	23	77	103
भाग्यनगर	-	4	8	17	92	121
योग जनपद	23	26	152	237	1024	1462

नोट:- 31 मार्च 1986 के सर्वेक्षण के अनुसार तालिका संख्या 56.2 से 56.30

में दूरी के अनुसार ग्रामों की संख्या में संशोधन हो गया है । अतः

गत वर्ष की तालिकाओं से सूचना मिल नहीं सकेगी ।

जो. राम

56.3 आयुर्वेदिक चिकित्सालय एवं औषधालय

विकास खण्ड/ जनपद	ग्राम में	1 कि० मी०से कम	1-3 कि० मी०	3-5 कि० मी०	5 कि० से अधिक	योग
1	2	3	4	5	6	7
जसवन्तनगर	2	1	7	20	100	130
बदपुरा	4	-	15	25	39	83
बसरेहर	2	3	32	34	69	140
भारथना	1	1	9	7	75	93
ताखा	2	1	8	3	50	64
महेवा	2	1	4	8	102	117
चकरनगर	4	1	10	11	37	63
अछल्दा	1	1	25	8	71	106
विधूना	4	-	13	27	60	104
सरवाकटरा	3	3	13	29	47	95
सहार	4	2	9	30	48	93
औरैया	-	-	-	-	150	150
अजीतमल	2	2	11	27	61	103
भाण्डानगर	2	3	7	6	103	121
योग जनपद	33	19	163	235	1012	1462

नोट:- 31 मार्च 1986 के सर्वेक्षण के अनुसार सूचना संग्रहित हो गई है।

जो. राम

56.4 - यूनानी औषाधालय

=====

विकास खाण्ड/ ग्राम में 1 कि० 1-3 कि० 3-5 कि० 5 कि० योग
जनपद सी० से सी० सी० से अधिक
कम

1	2	3	4	5	6	7
जसवन्तनगर	-	-	-	-	130	130
बदपुरा	-	-	-	-	83	83
बसरेहर	-	-	-	-	140	140
भारथना	-	-	-	-	93	93
ताछा	-	-	-	-	64	64
महेवा	-	-	-	-	117	117
चकरनगर	-	-	-	-	63	63
अछन्दा	-	-	-	-	106	106
विधूना	-	-	-	-	104	104
एरवाकटरा	-	-	-	-	95	95
सहार	1	-	5	9	78	93
औरैया	-	-	-	-	150	150
अजीतमल	-	-	-	-	103	103
भारग्यनगर	-	-	-	-	121	121
योग जनपद	1	-	5	9	1447	1462

जो. राम

56.5 परिवार एवं मातृ शिशु कल्याण केन्द्र/उपकेन्द्र

विकास खण्ड/ ग्राम में 1 कि० 1-3 कि० 3-5 कि० 5 कि० मी० योग
जनपद मी० से मी० मी० से अधिक
क्रम

1	2	3	4	5	6	7
जसवन्तनगर	21	3	34	44	28	130
बढ़पुरा	13	1	28	28	13	83
बसरेहर	22	2	82	25	9	140
भारथना	14	2	17	11	49	93
ताछा	14	1	4	8	37	64
महेवा	22	9	62	18	6	117
चकरनगर	12	1	22	14	14	63
अछल्दा	18	6	71	7	4	106
विधूना	18	-	34	37	15	104
एरवाकटरा	15	3	38	30	9	95
सहार	16	12	26	30	9	93
औरैया	22	27	50	36	15	150
अजीतमल	16	4	24	32	27	103
भाग्यनगर	20	5	17	25	54	121
योग जनपद	243	76	509	345	289	1462

नोट:- 31 मार्च 1986 के सर्वेक्षण के अनुसार दूरी के अनुसार ग्रामों की संख्या में संगोथान हो गया है।

जो. राम

56.6 जुनियर वेसिक स्कूल
=====

विकास खण्ड/ ग्राम में 1 कि० 1-3 कि० 3-5 कि० 5 कि० मी० योग
जनपद मी० से मी० मी० से अधिक
कम

	1	2	3	4	5	6	7
जसवन्तनगर	86	4	34	6	-		130
बढ़पुरा	59	2	21	1	-		83
बसरेहर	76	8	5	5	46		140
भारथना	66	10	13	3	1		93
ताखा	39	8	10	7	-		64
महेवा	87	12	18	-	-		117
चकरनगर	53	2	-	7	1		63
अछल्दा	57	14	32	2	1		106
विधूना	63	4	33	4	-		104
सरवाकटरा	40	9	37	9	-		95
सहार	65	12	15	1	-		93
औरेया	92	39	17	2	-		150
अजीतमल	69	7	22	5	-		103
भारग्यनगर	73	13	17	13	5		121
योग जनपद	925	144	274	65	54		1462

नोट:- 31 मार्च 1986 के सर्वेक्षण के दूरी के अनुसार ग्रामों की संख्या में संशोधन हो गया है ।

जो. राम

56.7 - सीनियर वेसिक स्कूल & बालक &

=====

विकास खण्ड/ जनपद	ग्राम में	1 कि० मी० से कम	1-3 कि० मी०	3-5 कि० मी	5 कि० से अधिक	योग
	2	3	4	5	6	7
जसवन्तनगर	23	2	43	43	19	130
बदपुरा	15	-	25	32	11	83
बसरेहर	22	4	56	37	21	140
भारथना	23	7	34	9	20	93
ताखा	17	3	20	13	11	64
महेवा	25	9	51	28	4	117
चकरनगर	13	7	25	11	7	63
अछल्दा	12	7	59	14	14	106
विधूना	16	-	36	36	16	104
एरवाकटरा	14	1	26	25	29	95
सहार	20	5	24	37	7	93
औरैया	27	39	58	18	8	150
अजीतमल	14	3	36	40	10	103
भाग्यनगर	13	12	39	32	25	121
योग जनपद	254	99	532	375	202	1462

नोट:- 31 मार्च 1986 के सर्वेक्षण के अनुसार दूरी के अनुसार ग्रामों की संख्या में संशोधन हो गया है ।

जो. राग

56.8 सी-निगर बेसिक स्कूल & वार्डिका

विकास खण्ड/ ग्राम में 1 कि० मी०से 1-3 कि० मी० 3-5 कि० मी० 5 कि० मी० से अधिक योग
जनपद कम

1	2	3	4	5	6	7
जसवन्तनगर	6	2	18	19	85	130
बढ़पुरा	2	-	9	7	65	83
बसरेहर	4	1	25	28	82	140
भारथना	6	1	30	9	47	93
ताछा	1	-	1	1	61	64
महेवा	6	4	30	31	46	117
चकरनगर	-	-	-	-	63	63
अछलदा	2	-	23	13	68	106
विधाना	3	-	10	27	64	104
एरवाकटरा	3	3	14	30	45	95
सहार	3	5	7	27	51	93
औरैया	5	14	44	26	61	150
अजीतमल	3	2	10	31	57	103
भाग्यनगर	3	2	4	6	106	121
योग जनपद	47	34	225	255	901	1462

जो. राम

56.9- हायर सेकेन्डरी स्कूल & बालक &

=====

विकास ङाण्ड/ ग्राम में 1 कि० 1-3 कि० 3-5 कि० 5 कि० 5 कि० 5 कि० योग
जनपद ० से ० ० ० से अधिक
कम

1	2	3	4	5	6	7
जसवन्तनगर	9	4	16	47	54	130
बढ़पुरा	5	-	10	22	46	83
बसरेहर	5	2	28	28	77	140
भारथना	3	1	13	7	69	93
ताछा	7	4	6	17	30	64
महेवा	3	4	18	40	52	117
चकरनगर	4	3	9	10	37	63
अछल्दा	2	1	22	12	69	106
विधूना	10	-	28	33	33	104
एरवाकटरा	4	4	16	36	35	95
सहार	9	9	16	38	21	93
औरेया	6	15	40	28	61	150
अजीतल	7	2	22	30	42	103
भाग्यनगर	5	6	18	24	68	121
योग जनपद	79	55	262	372	694	1462

जो. राम

56.10 - हायर सेकेन्डरी स्कूल & वारिका &

विकास छाण्ड/ ग्राम में 1 कि० 1-3 कि० 3-5 कि० 5 कि०मी० योग
जनपद सी० से सी० सी० से अधिक
कम

1	2	3	4	5	6	7
जसवन्तनगर	-	1	-	4	125	130
बदपुरा	1	-	5	7	70	83
बसरेहर	1	2	21	23	93	140
भारथना	-	1	14	7	71	93
ताखा	-	-	-	-	64	64
महेवा	1	1	14	27	74	117
चकरनगर	-	-	-	-	63	63
अछल्दा	-	-	3	4	99	106
विधूना	-	-	-	-	104	104
सरवाकटरा	-	-	-	-	95	95
सहार	-	-	-	-	93	93
औरैया	-	5	17	17	111	150
अजीतमल	-	-	-	4	99	103
भाग्यनगर	-	-	2	5	114	121
योग जनपद	3	10	76	98	1275	1462

नोट:- 31 मार्च 1986 के सर्वेक्षण के अनुसार दूरी के अनुसार ग्रामों की संख्या में संशोधन हो गया है ।

जो. राम

56.12- कृत्तलत गभुतधुततत केनुदु/उतकेनुदु
=====

वलकुतस खणुड/ गुरतत तें 1 कुत 1-3 कुत 3-5 कुत 5 कुत ती0 तूग
तनतद ती0से ती0 ती0 से अधुक
कत

1	2	3	4	5	6	7
तसवनुतनगर	4	2	6	27	91	130
तदतुरत	5	1	10	25	42	83
तसरेहर	5	1	43	38	53	140
तुतरधनुत	2	1	13	9	68	93
तखुत	4	7	11	19	23	64
तहेत	7	2	24	34	50	117
तकरनगर	1	-	11	7	44	63
तखुतदुत	3	-	37	18	48	106
तधुतुत	2	-	5	22	75	104
तरवुकुतर	3	3	16	39	34	95
तहतर	1	2	3	10	77	93
तुरैत	2	3	22	24	99	150
तकीततुल	3	2	13	33	52	103
तुतगुतनगर	2	2	6	10	101	121
तूग तनतद	44	26	220	315	857	1462

तू. तरत

56.14 - क्रय विक्रय सहकारी समिति

=====

विकास खण्ड/ जनपद	ग्राम में	1 कि० मी० से कम	1-3 कि० मी०	3-5 कि० मी०	5 कि०मी० सं अधिक	योग
1	2	3	4	5	6	7
जसवन्तनगर	-	2	5	7	114	130
बदपुरा	-	-	2	1	80	83
बसरेहर	-	-	3	9	128	140
भारथना	-	1	9	9	74	93
ताखा	-	-	-	-	64	64
महेवा	-	-	-	-	117	117
चकरनगर	-	-	-	-	63	63
अछल्दा	-	2	8	2	94	106
विधूना	-	-	2	14	88	104
सरवाकटरा	-	-	-	-	95	95
तहार	-	-	-	-	93	93
औरैया	-	4	17	16	113	150
अजीतमल	-	-	-	-	103	103
भाग्यनगर	-	2	5	10	104	121
योग जनपद	-	11	51	70	1330	1462

नोट:- 31 मार्च 1986 के सर्वेक्षण के आधार पर दूरी के अनुसार ग्रामों की संख्या में संगोथान हो गया ।

जो. राम

56.15- पशु बाजार

विकास खाण्ड/ जनपद	ग्राम में	1 कि०मी० से कम	1-3 कि० मी०	3-5 कि० मी०	5 कि० से अधिक	योग
1	2	3	4	5	6	7
जसवन्तनगर	3	-	8	17	102	130
बदपुरा	-	2	3	6	72	83
बसरेहर	2	3	11	14	110	140
भारथना	1	-	12	17	63	93
ताखा	1	-	2	11	50	64
महेवा	2	2	8	43	62	117
चकरनगर	-	-	-	-	63	63
अछल्दा	1	-	3	8	94	106
विधूना	2	2	13	15	72	104
सरवाकटरा	5	3	5	11	71	95
सहार	1	-	4	19	69	93
औरैया	-	4	11	17	118	150
अजीतमल	4	3	25	23	48	103
भातग्यनगर	1	-	10	31	79	121
योग जनपद	23	19	115	232	1073	1462

जो. राम

56.16 शीत गोदाम
=====

विकास खाण्ड/ ग्राम में 1 कि० 1-3 कि० 3-5 कि० 5 कि० मी० योग
जनपद मी० से मी० मी० से अधिक
कम

1	2	3	4	5	6	7
जसवन्तनगर	-	2	5	12	111	130
बढ़पुरा	2	-	2	5	74	83
बसरेहर	1	1	10	12	116	140
भारथना	1	1	7	9	75	93
ताखा	-	-	-	-	64	64
महेवा	-	1	7	13	96	117
चकरनगर	-	-	-	-	63	63
अछल्दा	-	-	-	-	106	106
विधूना	-	-	-	-	104	104
सरवाकटरा	-	-	-	-	95	95
सहार	1	-	-	-	92	93
औरेया	-	-	-	-	150	150
अजीतमल	1	-	4	14	84	103
भारथनगर	2	-	1	5	113	121
योग जनपद	8	5	36	70	1343	1462

जो. राम

56.17 बीज गोदाम / उर्वरक भण्डार

=====

विकास खाण्ड/ ग्राम में 1 कि०मी० से कम 1-3 कि०मी० 3-5 कि०मी० 5 कि०मी० से अधिक योग
जनपद

1	2	3	4	5	6	7
जसवन्तनगर	9	1	16	32	72	130
बढपुरा	10	1	26	25	21	83
बसरेहर	15	3	45	28	49	140
भारथना	5	2	20	15	51	93
ताखा	5	6	12	12	29	64
महेवा	7	3	32	38	37	117
चकरनगर	5	2	14	4	38	63
अछल्दा	7	-	34	13	52	106
विधूना	10	-	7	26	61	104
एरवाकटरा	9	4	22	40	20	95
सहार	11	4	15	31	32	93
औरैया	17	17	49	43	24	150
अजीतमल	12	5	26	36	24	103
भातगहनगर	12	6	6	12	85	121
योग जनपद	134	54	324	355	595	1462

नोट:- 31 मार्च 1986 के सर्वेक्षण के अनुसार दूरी के अनुसार ग्रामों की संख्या में संशोधन हो गया है ।

जो. राम

56. 18-कृषि औजार, पम्प सेट डीजल इंजन आदि की मरम्मत की सुविधा

विकास खण्ड/ ग्राम में 1 कि० 1-3 कि० 3-5 कि० 5 कि०मी० योग
जनपद 100 से 1000 से अधिक
कम

1	2	3	4	5	6	7
जसवन्तनगर	-	-	-	-	130	130
बढपुरा	-	-	-	-	83	83
बसरेहर	-	-	-	-	140	140
भारथना	-	-	-	-	93	93
ताछा	-	-	-	-	64	64
महेवा	2	-	3	16	96	117
चकरनगर	-	-	-	-	63	63
अछल्दा	-	-	-	-	106	106
विधूना	-	-	-	-	104	104
एरवाकटरा	-	-	-	-	95	95
सहार	-	-	-	-	93	93
औरैया	-	-	-	-	150	150
अजीतपल	-	-	-	-	103	103
भाग्यनगर	-	-	-	-	121	121
योग जनपद	2	-	3	16	1441	1462

जो. राम

56.19 - बाजार/हाट

=====

विकास खाण्ड/ ग्राम में 1 कि० 1-3 कि० 3-5 कि० 5 कि०मी० योग
जनपद मी० से मी० मी० से अधिक
कम

1	2	3	4	5	6	7
जसवन्तनगर	-	1	7	14	108	130
बदपुरा	2	-	9	15	57	83
बसरेहर	9	1	42	38	50	140
भारथना	1	1	11	17	69	93
ताखा	8	2	13	18	23	64
महेवा	2	3	23	33	56	117
चकरनगर	4	2	12	6	39	63
अछल्दा	5	1	53	13	34	106
विधूना	7	-	29	34	34	104
सरवाकटरा	10	2	24	46	13	95
सहार	10	11	16	35	21	93
औरैया	3	8	38	22	79	150
अजीतमल	4	4	16	37	42	103
भानुगनगर	8	3	26	39	45	121
योग जनपद	73	39	319	361	670	1462

जो. राम

56.20- धोक मण्डी

विकास खण्ड/ जनपद	ग्राम में	1 कि० मी०से कम	1-3 कि० मी०	3-5 कि० मी०	5 कि०मी० से अधिक	योग
1	2	3	4	5	6	7
जसवन्तनगर	-	1	7	14	108	130
बढ़पुरा	-	-	1	2	80	83
बसरेहर	1	-	4	9	126	140
भारथना	-	1	7	9	76	93
ताखा	-	-	-	-	64	64
महेवा	-	-	-	-	117	117
चकरनगर	-	-	-	-	63	63
अछल्टा	-	2	9	3	92	106
विधाना	-	-	-	-	104	104
एरवाकटरा	-	-	-	-	95	95
सहार	1	1	4	9	78	93
औरैया	-	4	23	11	112	150
अजीतमल	-	-	-	-	103	103
भाग्यनगर	-	-	-	-	121	121
योग जनपद	2	9	55	57	1339	1462

जो. राम

56.21 - सस्ते गल्ले की दुकानें
=====

विकास छाण्ड/ जनपद	ग्राम में	1 कि० मी० से कम	1-3 कि० मी०	3-5 कि० मी०	5 कि०मी० से अधिक	योग
----------------------	-----------	-----------------------	----------------	----------------	---------------------	-----

1	2	3	4	5	6	7
जसवन्तनगर	13	-	24	30	63	130
बदपुरा	11	1	19	34	18	83
बसरेहर	17	4	68	39	12	140
भारथना	22	1	15	18	37	93
ताछा	5	1	8	15	35	64
महेवा	36	11	59	9	2	117
वकरनगर	14	7	25	14	3	63
अछलदा	11	6	67	16	6	106
विधुना	15	-	26	35	28	104
सरवाकटरा	7	4	22	50	12	95
सहार	18	4	18	33	20	93
औरेया	17	19	48	43	23	150
अजीतमल	11	4	28	45	15	103
भाग्यनगर	15	7	31	39	29	121
योग जनपद	212	69	458	420	303	1462

नोट:- 31 मार्च 1986 के सर्वेक्षण के अनुसार दूरी के अनुसार ग्रामों की संख्या में संशोधन हो गया है ।

जो. राम

56.22 - पक्की सड़कें
=====

विकास खण्ड/ ग्राम में 1 कि० 1-3 कि० 3-5 कि० 5 कि०मी० योग
जनपद मी०से मी० मी० से अधिक
कम

1	2	3	4	5	6	7
जसवन्तनगर	28	12	50	25	15	130
बढ़पुरा	28	5	25	16	9	83
बसरेहर	39	17	47	22	15	140
भंथाना	18	4	29	14	28	93
ताछा	16	16	8	12	12	64
महेवा	36	10	38	26	7	117
चकरनगर	12	11	15	18	7	63
अछल्दा	20	8	60	9	9	106
विधूना	13	3	31	29	28	104
सरवाकटरा	20	6	35	28	6	95
महार	18	10	17	27	21	93
औरैया	30	22	35	31	32	150
अजीतमल	16	12	39	22	14	103
भाग्यनगर	27	26	19	21	28	121
योग जनपद	321	162	448	300	231	1462

जो. राम

56.23 - रेलवे स्टेशन
=====

विकास छाण्ड/ ग्राम में 1 कि० 1-3 कि० 3-5 कि० 5 कि०मी० योग
जनपद मी०से मी० मी० से अधिक
कप

1	2	3	4	5	6	7
जसवन्तनगर	1	1	7	25	96	130
बदपुरा	1	1	4	5	72	83
बसरेहर	-	1	3	9	127	140
भारधाना	1	1	14	18	59	93
ताछा	-	-	-	-	64	64
महेवा	-	-	-	-	117	117
चकरनगर	-	-	-	-	63	63
अछल्दा	1	3	19	11	72	106
विधूना	-	-	-	-	104	104
एरवाकटरा	-	-	-	-	95	95
सहार	-	1	2	9	81	93
औरैया	-	-	-	-	150	150
अजीतमल	-	-	-	-	103	103
भाग्यनगर	1	3	3	7	107	121
योग जनपद	5	11	52	84	1310	1462

नोट:- 31 मार्च 1986 के सर्वेक्षण के अनुसार दूरी के अनुसार ग्रामों की संख्या में संशोधन हो गया है ।

जो. राम

56.25 डाकघर
=====

विकास खाण्ड/ ग्राम में 1 कि० 1-3 कि० 3-5 कि० 5 कि०मी० योग
जनपद पी०से मी० मी० से अधिक
कम

1	2	3	4	5	6	7
जसवन्तनगर	23	4	41	53	9	130
बदपुरा	18	-	32	32	1	83
बसरेहर	21	3	67	35	14	140
भारथना	16	5	37	15	20	93
ताखा	14	10	18	16	6	64
महेवा	27	13	60	16	1	117
चकरनगर	22	10	21	10	-	63
अछल्दा	16	6	69	11	4	106
विधूना	22	-	42	33	7	104
सरवाकटरा	10	4	30	47	4	95
सहार	17	13	39	23	1	93
औरैया	27	34	52	28	9	150
अजीतमल	20	6	37	37	3	103
भाग्यनगर	27	15	23	32	24	121
योग जनपद	280	123	568	388	103	1462

जो. राम

56.26 - तारघर

=====

विकास छाण्ड/ ग्राम में 1 कि० 1-3 कि० 3-5 कि० 5 कि०मी० योग
जनपद मी०से मी० मी० से अधिक
कम

1	2	3	4	5	6	7
जसवन्तनगर	3	2	9	26	90	130
बदपुरा	4	-	10	15	54	83
बसरेहर	6	3	32	32	67	140
भारथना	3	-	10	13	67	93
ताखा	2	1	3	6	52	64
महेवा	5	4	23	29	56	117
चकरनगर	2	2	3	2	54	63
अछल्ला	2	-	11	13	80	106
विधूना	1	-	3	20	80	104
एरवाकटरा	2	4	10	25	54	95
सहार	2	3	6	13	69	93
औरैया	7	14	35	32	62	150
अजीतमल	1	1	6	32	63	103
भाग्यनगर	4	2	2	7	106	121
योग जनपद	44	36	163	265	954	1462

जो. राम

56.28- व्यवसायिक/ग्रामीण बैंक/सहकारी बैंक

विकास ब्लॉक/ ग्राम में जनपद	1 कि० मी०से कम	1-3 कि० मी०	3-5 कि० मी०	5 कि०मी० से अधिक	योग		
	1	2	3	4	5	6	7
जसवन्तनगर	5	1	19	19	86	130	
बढ़पुरा	5	-	16	23	39	83	
बसरेहर	6	2	41	34	57	140	
भारथना	4	6	23	18	42	93	
ताछा	4	4	9	19	28	64	
महेवा	5	3	35	38	36	117	
चकरनगर	2	-	6	3	52	63	
अछलदा	3	2	55	22	24	106	
विधुना	4	-	8	39	53	104	
एरवाकटरा	4	4	15	38	34	95	
सहार	4	4	10	39	36	93	
औरैया	5	8	47	31	59	150	
अजीतमल	2	4	12	36	49	103	
भारग्यनगर	3	7	16	41	54	121	
योग जनपद	56	45	312	400	649	1462	

नोट:- 31 मार्च 1986 के सर्वेक्षण के अनुसार दूरी के अनुसार ग्रामों की संख्या में संशोधन हो गया है ।

जो. राम

56.29- विकास खण्ड
=====

विकास खण्ड/ जनपद	ग्राम में	1 कि० मी०से कम	1-3 कि० मी०	3-5 कि० मी०	5 कि०मी० से अधिक	योग
1	2	3	4	5	6	7
जसवन्तनगर	-	1	3	6	120	130
बदपुरा	1	-	1	4	77	83
बसरेहर	1	-	12	10	117	140
भारथना	-	1	6	12	74	93
ताखा	1	2	4	9	48	64
महेवा	1	-	4	13	99	117
चकरनगर	-	-	8	4	51	63
अछल्टा	-	-	8	6	92	106
विधुना	-	-	2	14	88	104
सरवाकटरा	1	3	3	18	70	95
सहार	1	2	2	5	83	93
औरेया	-	3	17	14	116	150
अजीतमल	-	-	3	13	87	103
भाग्यनगर	-	1	5	7	108	121
योग जनपद	6	13	78	135	1230	1462

जो. राम

56.30 ग्राम सेवक

=====

विकास खाण्ड/ ग्राम में 1 कि० 1-3 कि० 3-5 कि० 5 कि० मी० योग
जनपद मी०से मी० मी० से अधिक
कम

1	2	3	4	5	6	7
जसवन्तनगर	10	-	21	30	69	130
बदपुरा	10	1	21	29	22	83
बसरेहर	10	1	33	34	62	140
भारथना	10	6	25	17	35	93
ताखा	10	9	16	17	12	64
महेवा	15	7	57	32	6	117
चकरनगर	10	4	27	16	6	63
अछल्दा	10	4	47	14	31	106
विधूना	10	-	26	38	30	104
एरवाकटरा	10	3	24	36	22	95
सहार	10	4	19	34	26	93
औरेया	15	19	40	38	38	150
अजीतमल	10	3	24	43	23	103
भाग्यनगर	15	6	26	28	46	121
योग जनपद	155	67	406	406	428	146

नोट:- विकास खाण्ड भाग्यनगर में 3 ग्राम सेवक क्षेत्र कम हो जाने से जनपद योग 155 हो गया है ।

जो. राम

57- अवरोही क्रमानुसार श्रेणी वृद्ध विकास खण्डों की कुछ प्रमुखा मदों की सूचनायें

31 मार्च 1986			जनपद-इटावा			
क्रम सं०	विकास क्षेत्रफल	जनसंख्या 1981	जनियर वेसिक स्कूल			
खाण्ड का नाम	वर्ग कि०मी०	विकास संख्या	विकास संख्या	खाण्ड का नाम	विकास संख्या	विकास संख्या
1	2	3	4	5	6	7
1-औरैया	405	महेवा	155405	औरैया	112	
2-चकरनगर	393	जसवन्तनगर	143653	जसवन्तनगर	103	
3- बसरेहर	372	बसरेहर	140654	महेवा	101	
4-बदपुरा	361	औरैया	133887	अजीतमल	95	
5-जसवन्तनगर	344	भाग्यनगर	105969	भाग्यनगर	85	
6-महेवा	316	विधूना	101790	बदपुरा	84	
7-विधूना	308	सहार	101689	भारथना	83	
8- अछल्दा	284	अछल्दा	99415	बसरेहर	83	
9- भाग्यनगर	279	अजीतमल	97054	विधूना	80	
10- सहार	278	बदपुरा	92534	अछल्दा	78	
11-भारथना	269	भारथना	92340	सहार	71	
12- ताखा	263	ताखा	84105	चकरनगर	69	
13- एरवाकटरा	223	एरवाकटरा	76122	ताखा	59	
14- अजीतमल		चकरनगर	60383	एरवाकटरा	57	

जो. राम

57-कृमशः

सीनियर वेसिक स्कूल हायर सेकेन्डरी स्कूल डिग्री कालेज						
क्रम सं०	विकास खाण्ड का नाम	संख्या	विकास खाण्ड का नाम	संख्या	विकास खाण्ड का नाम	संख्या
1	8	9	10	11	12	13
1-	औरैया	32	विधूना	10	जसवन्तनगर	1
2-	महेवा	31	जसवन्तनगर	9	महेवा	1
3-	जसवन्तनगर	29	सहार	9	बढपुरा	-
4-	भारथाना	29	अजीतमल	7	बसरेहर	-
5-	बसरेहर	26	ताखा	7	भारथाना	-
6-	सहार	23	औरैया	6	ताखा	-
7-	अछल्दा	19	बढपुरा	6	चकरनगर	-
8-	विधूना	19	बसरेहर	6	अछल्दा	-
9-	सरवाकटरा	18	भाग्यनगर	5	विधूना	-
10-	ताखा	18	सरवाकटरा	4	सरवाकटरा	-
11-	अजीतमल	17	महेवा	4	सहार	-
12-	बढपुरा	17	चकरनगर	4	औरैया	-
13-	भाग्यनगर	16	अछल्दा	3	अजीतमल	-
14-	चकरनगर	13	भारथाना	3	भाग्यनगर	-

जो. राम

57-क्रमशः:

एलोपैथिक चिकित्सालय एवं औषधालय		आयुर्वेदिक चिकित्सालय एवं औषधालय		पक्की सड़के		
क्रम सं०	विकास खाण्ड का नाम	संख्या	विकास खाण्ड का नाम	संख्या	विकास खाण्ड का नाम	
1	14	15	16	17	18	19
1-	ताखा	3	बदपुरा	4	बदपुरा	84
2-	औरैया	2	चकरनगर	4	बसरेहर	78
3-	महेवा	2	सहार	4	भाग्यनगर	76
4-	विधूना	2	विधूना	4	औरैया	75
5-	सहार	2	एरवाकटरा	3	जसवन्तनगर	70
6-	अजीतमल	1	अजीतमल	2	महेवा	68
7-	जसवन्तनगर	1	जसवन्तनगर	2	विधूना	66
8-	भारथना	1	बसरेहर	2	अजीतमल	63
9-	चकरनगर	1	ताखा	2	चकरनगर	50
10-	बदपुरा	-	महेवा	2	एरवाकटरा	44
11-	बसरेहर	-	भाग्यनगर	2	भारथना	40
12-	अछल्दा	-	अछल्दा	1	ताखा	39
13-	एरवाकटरा	-	भारथना	1	अछल्दा	22
14-	भाग्यनगर	-	औरैया	-	सहार	21

जी. राम

57-कृमशा:

पेयजलकुूपों की सुविधा डाकघर पशु चिकित्सालय
युक्त ग्रामों की संख्या

क्रम	विकास संख्या	विकास संख्या	विकास संख्या	विकास संख्या		
सं०	खाण्ड का नाम	खाण्ड का नाम	खाण्ड का नाम	खाण्ड का नाम		
1	20	21	22	23	24	25
1-	औरैया	150	औरैया	27	जसवन्तनगर	3
2-	बसरेहर	140	महेवा	27	ताखा	3
3-	जसवन्तनगर	130	भाग्यनगर	27	चकरनगर	2
4-	भाग्यनगर	121	जसवन्तनगर	23	सरवाकटरा	1
5-	महेवा	117	विधूना	22	बढ़पुरा	1
6-	अछल्दा	106	चकरनगर	22	बसरेहर	1
7-	विधूना	104	बसरेहर	21	विधूना	1
8-	अजीतमल	103	अजीतमल	20	सहार	1
9-	सरवाकटरा	95	बढ़पुरा	18	भाग्यनगर	1
10-	सहार	93	सहार	17	महेवा	1
11-	भारथना	93	अछल्दा	16	भारथना	-
12-	बढ़पुरा	83	भारथना	16	अछल्दा	-
13-	ताखा	64	ताखा	14	औरैया	-
14-	चकरनगर	63	सरवाकटरा	10	अजीतमल	-

जी. राम

57-क्रमशः:

राजकीय नलकूप निजी नलकूप गोबरगैस सयंत्रों की संख्या						
क्रम सं०	विकास खाण्डका नाम	संख्या	विकास खाण्डका नाम	संख्या	विकास खाण्डका नाम	संख्या
1	26	27	28	29	30	31
1-	बढ़पुरा	73	जसवन्तनगर	1371	महेवा	280
2-	जसवन्तनगर	63	महेवा	1178	भाग्यनगर	251
3-	औरैया	61	अजीतमल	672	अजीतमल	216
4-	भाग्यनगर	28	भाग्यनगर	636	जसवन्तनगर	207
5-	चकरनगर	26	बसरेहर	471	विधूना	171
6-	ताखा	26	भारथना	429	अछल्दा	170
7-	अजीतमल	25	औरैया	402	औरैया	125
8-	एरवाकटरा	20	बढ़पुरा	340	बढ़पुरा	124
9-	महेवा	18	सहार	335	बसरेहर	122
10-	अछल्दा	16	चकरनगर	276	भारथना	115
11-	सहार	9	ताखा	269	सहार	97
12-	बसरेहर	2	अछल्दा	207	चकरनगर	95
13-	भारथना	1	एरवाकटरा	183	एरवाकटरा	77
14-	विधूना	-	विधूना	97	ताखा	37

जो. राम

57-क्रमशः:

कुल उर्वरक वितरण कृषि गन्नाधान केन्द्र राजकीय जलाशय में प्रत्यक्ष
॥मी०टन॥ तत्व के सम में एवं उपकेन्द्रों की सं० पालन के अन्तर्गत क्षेत्रफल ॥हेक्टर में

क्रम	विकास खाण्ड का नाम	(मी०टन)	विकास खाण्ड का नाम	संख्या	विकास खाण्ड का नाम	(हेक्टर में)
1	32	33	34	35	36	37
1-	जसवन्तनगर	3071	महेवा	7	ताखा	21.2
2-	अजीतमल	2934	बढ़पुरा	5	अजीतमल	2.2
3-	औरेया	2913	बसरेहर	5	बसरेहर	2.1
4-	महेवा	2783	जसवन्तनगर	4	महेवा	1.0
5-	भारथना	2707	ताखा	4	जसवन्तनगर	-
6-	बसरेहर	2283	अछल्दा	3	बढ़पुरा	-
7-	भाग्यनगर	2164	सरवाकटरा	3	भारथना	-
8-	अछल्दा	2037	अजीतमल	3	चकरनगर	-
9-	विधूना	1927	औरेया	2	अछल्दा	-
10-	बढ़पुरा	1807	भाग्यनगर	2	विधूना	-
11-	सहार	1729	विधूना	2	सरवाकटरा	-
12-	ताखा	1379	भारथना	2	सहार	-
13-	सरवाकटरा	1285	चकरनगर	1	औरेया	-
14-	चकरनगर	938	सहार	1	भाग्यनगर	-

जो. राम

57-कृषि:

नल लगाकर जल संपूर्ति के अन्तर्गत लाये गये ग्रामों की संख्या सस्ते गल्ले की दुकानों की संख्या कृषि औजार डीजल इन्जन पम्पसेट ट्रैक्टर आदि की मरम्मत की सुविधा केन्द्रों की संख्या

क्रम विकास संख्या विकास संख्या विकास संख्या
सं० खाण्ड का नाम खाण्ड का नाम खाण्ड का नाम

1 38 39 40 41 42 43

1-	महेवा	1	महेवा	36	जसवन्तनगर	-
2-	अछल्दा	-	भारथना	22	बढ़पुरा	-
3-	बसरेहर	-	सहार	18	बसरेहर	-
4-	विधूना	-	औरैया	17	भारथना	-
5-	अजीतमल	-	बसरेहर	17	ताखा	-
6-	भाग्यनगर	-	विधूना	15	महेवा	-
7-	ताखा	-	भाग्यनगर	15	अजीतमल	-
8-	चकरनगर	-	चकरनगर	14	चकरनगर	-
9-	एरवाकटरा	-	जसवन्तनगर	13	विधूना	-
10-	सहार	-	अछल्दा	11	अछल्दा	-
11-	औरैया	-	अजीतमल	11	एरवाकटरा	-
12-	जसवन्तनगर	-	बढ़पुरा	11	सहार	-
13-	बढ़पुरा	-	एरवाकटरा	7	औरैया	-
14-	भारथना	-	ताखा	5	भाग्यनगर	-

जो. राम

57- क्रमशः

विद्युतीकृत ग्रामों की कुल आबाद ग्रामों से प्रतिशत विद्युती ग्रामों की संख्या पशु सेवा केन्द्र शीत भाण्डार

क्रम सं०	विकास खाण्ड का नाम	संख्या	विकास खाण्ड का नाम	संख्या	विकास खाण्ड का नाम	संख्या
1	44	45	46	47	48	49
1-	महेवा	75.38	महेवा	7	बदपुरा	2
2-	जसवन्तनगर	75.38	बसरेहर	6	भाग्यनगर	2
3-	बदपुरा	71.08	औरैया	4	बसरेहर	1
4-	बसरेहर	56.98	अजीतमल	4	भारथना	1
5-	भारथना	56.98	चकरनगर	4	सहार	1
6-	भाग्यनगर	56.20	जसवन्तनगर	4	अजीतमल	1
7-	एरवाकटरा	52.63	बदपुरा	4	जसवन्तनगर	-
8-	औरैया	43.33	अछल्टा	3	ताखा	-
9-	अजीतमल	41.75	सहार	3	महेवा	-
10-	चकरनगर	34.92	भारथना	3	चकरनगर	-
11-	ताखा	34.37	ताखा	3	अछल्टा	-
12-	अछल्टा	18.86	विधूना	3	विधूना	-
13-	सहार	18.27	एरवाकटरा	2	एरवाकटरा	-
14-	विधूना	16.34	भाग्यनगर	1	औरैया	-

जो. राम

NIEPA DC



D03805

जिला इटावा

पैमाना - 1" = 4 मील



सीमा	—	संकेत	—
राजकी सीमा	—	संकेत	—
ग्राम	⊙	संकेत	—
ग्राम	○	संकेत	—
मुख्यालय	●	संकेत	—
सड़क	—	संकेत	—
PS	PS	संकेत	—
PO	PO	संकेत	—
T-2	T-2	संकेत	—
आफिस	PC-सं	संकेत	—
स्वयं केन्द्र	△	संकेत	—
शर	L	संकेत	—
स्कूल	HC-3	संकेत	—
★	★	संकेत	—
☆	☆	संकेत	—
औद्योगिक (माख)	+	संकेत	—
बैंक	⊙	संकेत	—
इण्डिया	⊙	संकेत	—
इण्डिया	⊙	संकेत	—
बैंक	⊙	संकेत	—
बैंक	⊙	संकेत	—

विवरण—	संकेत
1. पंजाब नेशनल बैंक	⊙
2. बैंक आफ इण्डिया	⊙
3. बरेली क्लरपोरेशन	⊙
4. इलाहाबाद बैंक	⊙
5. बैंक आफ बड़ोदा	⊙



जनपद-जालौन

(रम रम शुक्ला)
कार्दो ग्राफिक अभियंता
इटावा

(रम रम मुजतबा)
संस्थापिका
इटावा