

हिमाचल प्रदेश सरकार
अर्थ एवं सांख्यिकी विभाग

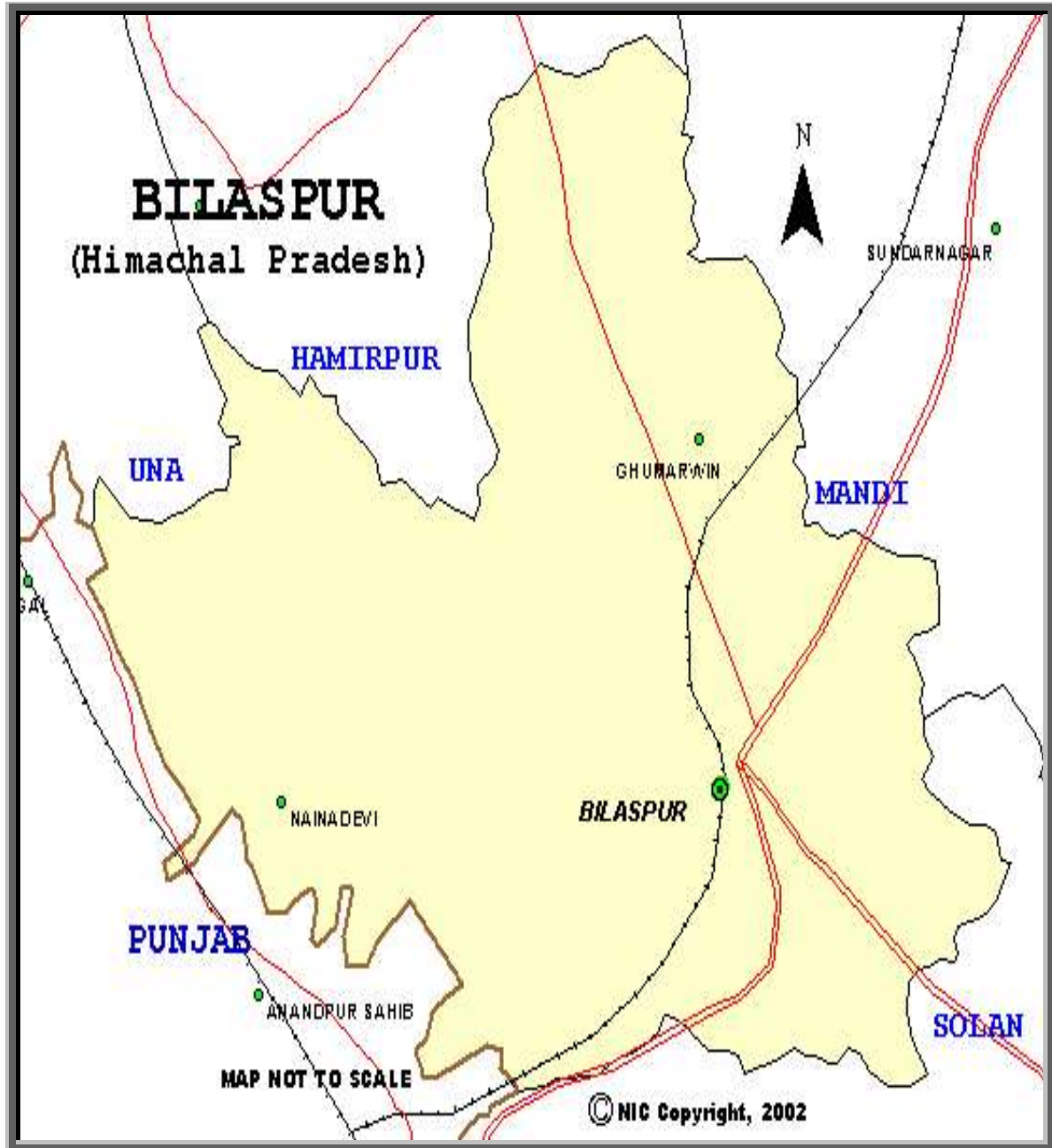


जिला बिलासपुर एक दृष्टि में
2013-2014



जिला सांख्यिकीय कार्यालय, बिलासपुर
जिला बिलासपुर हि0प्र0

MAP OF THE DISTRICT BILASPUR



अभिस्वीकृति

श्री जय पाल शर्मा
जिला सांख्यिकीय अधिकारी

मार्गदर्शन एवं निरीक्षण

श्री दर्शन सिंह गौतम
सांख्यिकीय सहायक

सूचना संग्रहण ,संकलन एवं
संगणना कार्य

सारांश में प्रयोग हुए चिन्ह

..	उपलब्ध नहीं
—	शून्य
अनु:	अनुमानित
अ०	अनन्तिम आंकड़े
मी०टन	मीट्रिक टन
कि०लीटर	किलो लीटर

विषय वस्तु

तालिका / सारणी	विवरण	पृष्ठ
1	2	3
अ 1.	निर्वाचन	1
अ 2.	क्षेत्रफल एवं जनसंख्या	1
1.1	तहसील वार जनसंख्या	2
1.2	विकास खण्डवार जनसंख्या	2
1.3	विधान सभा-वार आंकड़े जनगणना-2011	3
1.4	जनसंख्या सम्बन्धी आंकड़ें जनगणना-2001 तथा जनगणना-2011	4
1.5	नगरीय संरचना जनगणना-2011	4
2.1	कृषि के अन्तर्गत क्षेत्रफल	5
2.2	कृषि सम्बन्धी विविध आंकड़े	5
3.1	पशु गणना	6
4.1	सहकारिता सम्बन्धी आंकड़े	7
5.1	खाद्य एवं आपूर्ति से सम्बन्धी आंकड़े	7
6.1	शिक्षा से सम्बन्धित आंकड़े	8
7.1	स्वास्थ्य संस्थाएं	9
7.2	स्वास्थ्य संस्थानों में चिकित्सित रोगी	9
8.1	रोजगार सम्बन्धी आंकड़े	10
9.1	विद्युत सम्बन्धी आंकड़े	11
10.1	औद्योगिक क्षेत्र से सम्बन्धित आंकड़े	11
11.1	सड़कें तथा संचार	12
12.1	परिवहन	12
13.1	बैंकिंग	13
14.1	जिला में विभिन्न विश्राम गृह तथा सम्बन्धित आरक्षण अधिकारी	14

अ. परिदृश्य

तालिका अ 1 निर्वाचन :-

विधान सभा सदस्य			
क्र०सं०	सदस्य का नाम	निर्वाचन क्षेत्र	सम्बंधित पार्टी
1	2	3	4
1.	श्री बम्बर ठाकुर	बिलासपुर	कांग्रेस
2.	श्री रणधीर शर्मा	श्री नयना देवी जी	भाजपा
3.	श्री राजेश धर्माणी	घुमारवीं	कांग्रेस
4.	श्री रिखीराम कौंडल	झण्डूता	भाजपा
लोक सभा सदस्य			
1.	श्रीमती प्रतिभा सिंह	मण्डी	कांग्रेस
2.	श्री अनुराग ठाकुर	हमीरपुर	भाजपा
3.	श्री वीरेन्द्र कश्यप	सोलन	भाजपा
4.	श्री राजन सुशांत	कांगड़ा	भाजपा
राज्य सभा सदस्य			
1.	श्री शान्ता कुमार		भाजपा
2.	श्री जगत प्रकाश नड्डा		भाजपा
3.	श्रीमती बिमला कश्यप		भाजपा

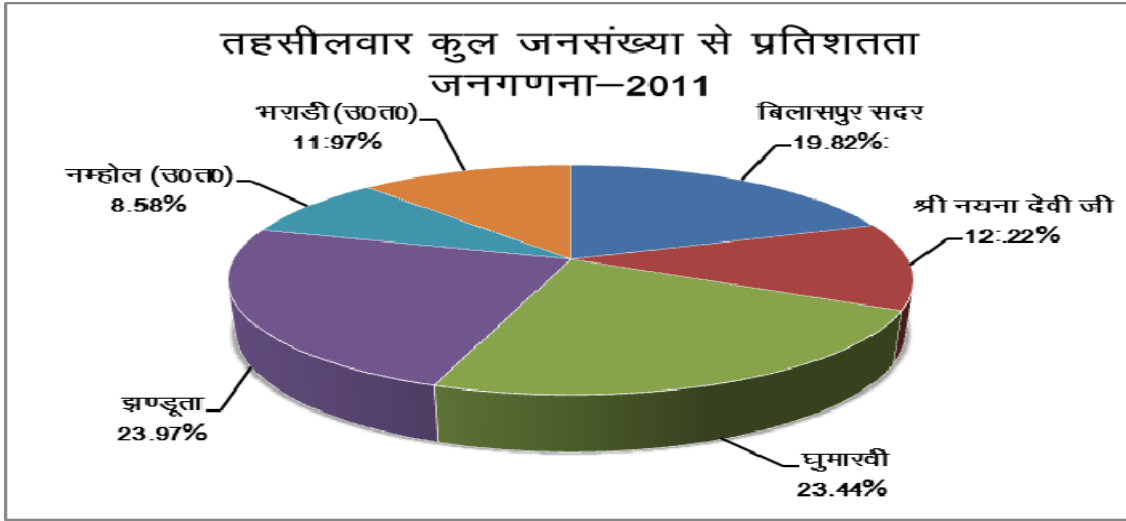
तालिका अ 2 क्षेत्रफल एवं जनसंख्या :-

मद	इकाई	2001	2011
क्षेत्रफल	वर्ग कि०मी०	1,167	1,167
जनसंख्या	संख्या	3,40,885	3,81,956
पुरुष	"	1,71,263	1,92,764
स्त्रियां	"	1,69,622	1,89,192
ग्रामीण जनसंख्या	"	3,18,934	3,56,827
नगरीय जनसंख्या	"	21,951	25,129
अनु० जाति जनसंख्या	"	86,581	98,989
अनु० जनजाति जनसंख्या	"	9,180	10,693
लिंग अनुपात	स्त्रियां प्रति हजार पुरुष	990	981
साक्षरता	प्रतिशतता	77.80	84.59
घनत्व	व्यक्ति प्रति वर्ग कि०मी०	292	327
धर्मानुसार जनसंख्या जनगणना		2001	2011
हिन्दू	"	3,31,772	..
मुस्लिम	"	5,938	..
ईसाई	"	49	..
सिख	"	2,696	..
बौद्ध	"	208	..
जैन	"	7	..
अन्य	"	102	..
अवर्णित	"	113	..
जनसंख्या वृद्धि दर	प्रतिशतता	+15.40	+12.05
		2012-13	2013-14
उप-मण्डल	संख्या	2	2
तहसील	"	4	4
उप तहसील	"	2	2
विकास खण्ड	"	3	4
नगरीय क्षेत्र	"	4	4
पंचायतें	"	151	151
आवासीय गांव	"	जनगणना	
		2001	2011
		965	953
गैर आवासीय गांव जनगणना	"	96	108

1. जनसंख्या सम्बन्धी आंकड़े जनगणना- 2011

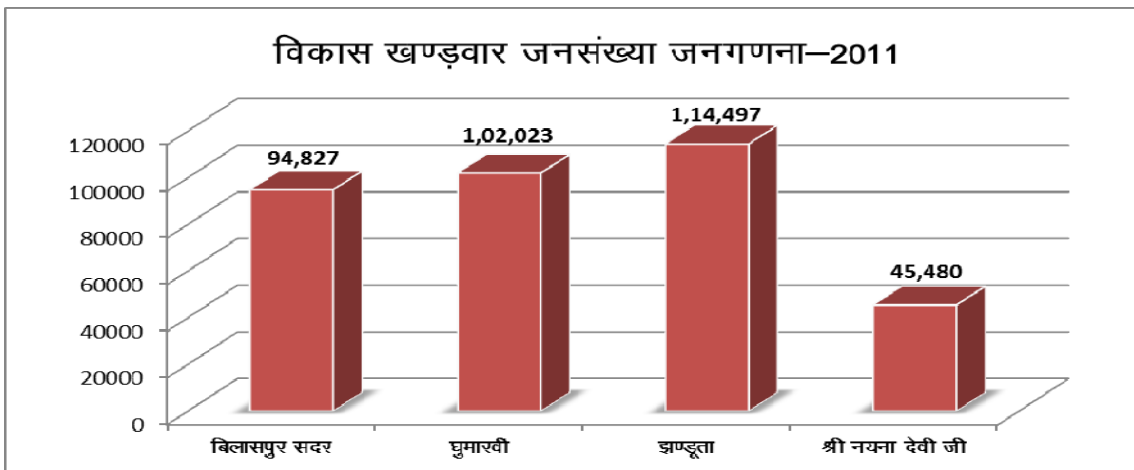
तालिका 1.1 तहसील वार जनसंख्या

क्र०सं०	तहसील का नाम	जनगणना-2011	प्रतिशतता
1.	2.	3	4
1.	बिलासपुर सदर	75,714	19.82
2.	श्री नयना देवी जी	46,684	12.22
3.	घुमारवीं	89,516	23.44
4.	झण्डूता	91,562	23.97
5	नम्होल (उ०त०)	32,767	8.58
6	भराडी(उ०त०)	45,713	11.97
	योग	3,81,956	100.00



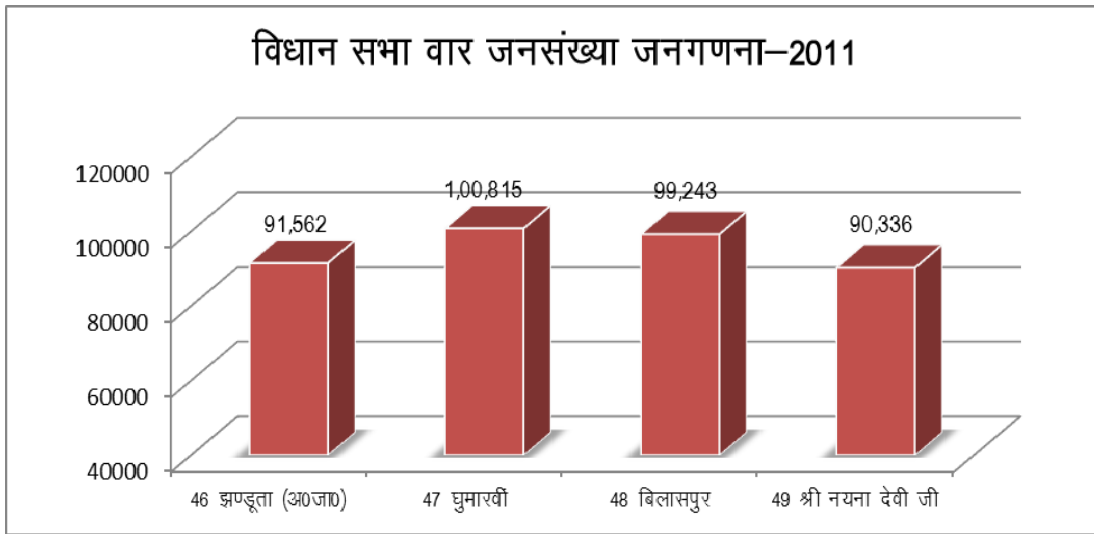
तालिका 1.2 विकास खण्डवार जनसंख्या

क्र०सं०	विकास खण्ड का नाम	जनगणना-2001	जनगणना-2011
1.	2.	3.	4.
1.	बिलासपुर सदर	1,24,725	94,827
2.	घुमारवीं	92,171	1,02,023
3.	झण्डूता	1,02,038	1,14,497
4	श्री नयना देवी जी	-	45,480
	योग	3,18,934	3,56,827



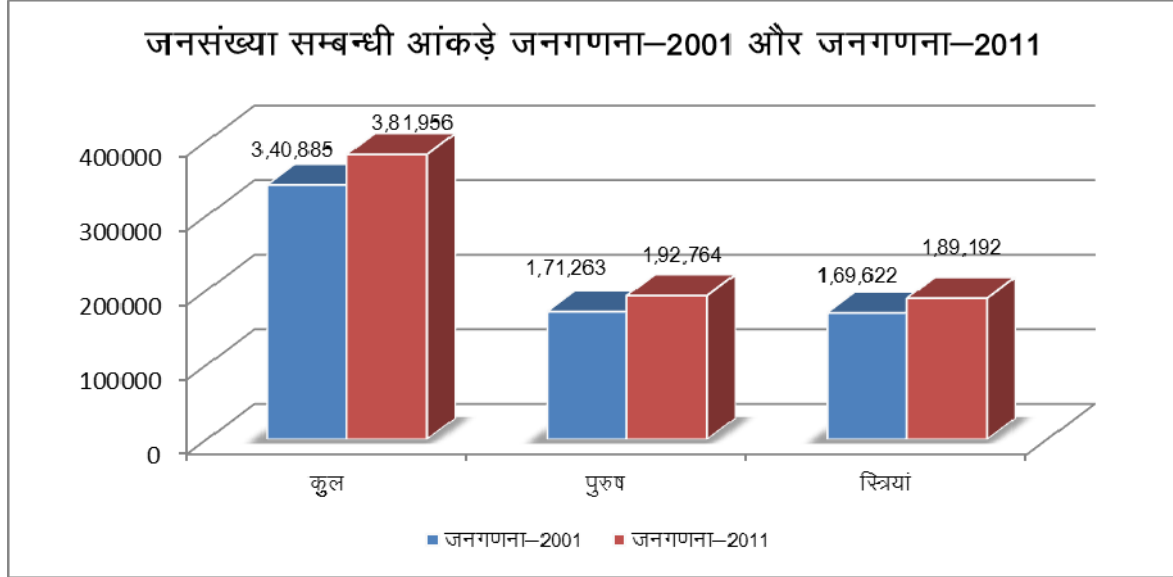
तालिका 1.3 विधान सभा-वार आंकड़े जनगणना 2011

क्र०सं०	विधान सभा क्षेत्र	जनसंख्या	गांव	पंचायतें
1.	2.	3.	4.	5.
1.	46 झण्डूता (अ०जा०)	91,562	277	39
2.	47 घुमारवीं	1,00,815	219	34
3.	48 बिलासपुर	99,243	234	34
4.	49 श्री नयना देवी जी	90,336	331	44
कुल योग		3,81,956	1,061	151



तालिका 1.4 जनसंख्या सम्बन्धी आंकड़े जनगणना 2001 तथा जनगणना 2011 :-

जनगणना-2001			जनगणना-2011		
कुल	पुरुष	स्त्रियां	कुल	पुरुष	स्त्रियां
1.	2.	3.	4.	5.	6.
3,40,885	1,71,263	1,69,622	3,81,956	1,92,764	1,89,192



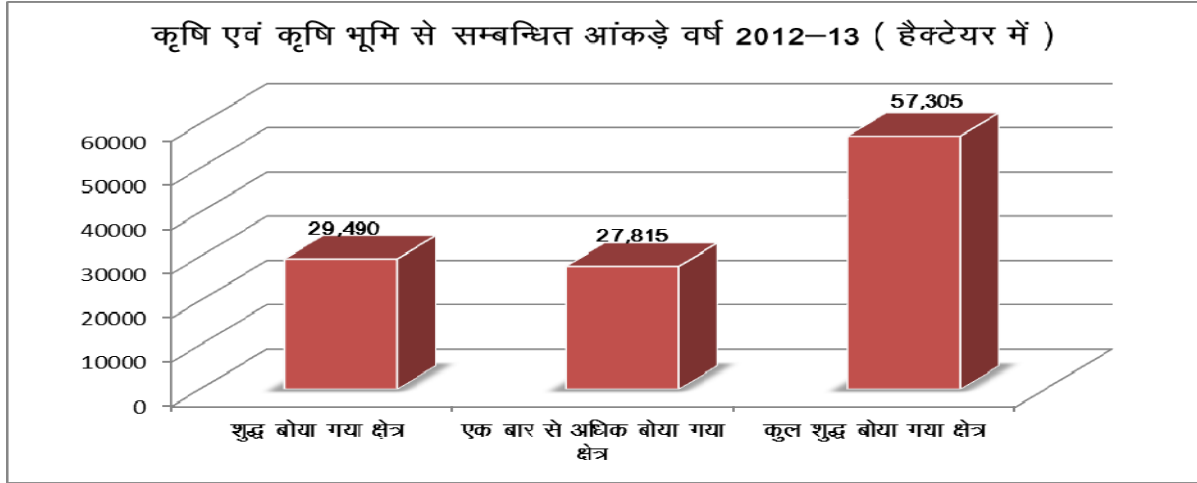
तालिका 1.5 नगरीय संरचना जनगणना-2011 :-

क्र०सं०	नगर का नाम	क्षेत्रफल	कुल जनसंख्या	पुरुष	स्त्रियां	लिंग अनुपात
1.	2.	3.	4.	5.	6.	7.
1.	बिलासपुर	10.62	13,654	7,040	6,614	939
2.	श्री नयना देवी जी	0.82	1,204	645	559	867
3.	घुमारवीं	6.20	7,899	4,175	3,724	892
4.	तलाई	2.89	2,372	1,251	1,121	896
कुल शहरी		20.53	25,129	13,111	12,018	917

2. कृषि एवं कृषि भूमि सम्बन्धी आंकड़े

तालिका 2.1 कृषि के अन्तर्गत क्षेत्रफल :-

क्र०सं०	मद	इकाई	2010-11	2011-12	2012-13
1.	2.	3.	4.	5.	6.
1.	शुद्ध बोया गया क्षेत्र	हैक्टेयर	29,187	29,580	29,490
2.	एक बार से अधिक बोया गया क्षेत्र	„	27,714	27,723	27,815
3.	कुल बोया गया क्षेत्र	„	56,901	57,303	57,305



तालिका 2.2 कृषि सम्बन्धी विविध आंकड़े

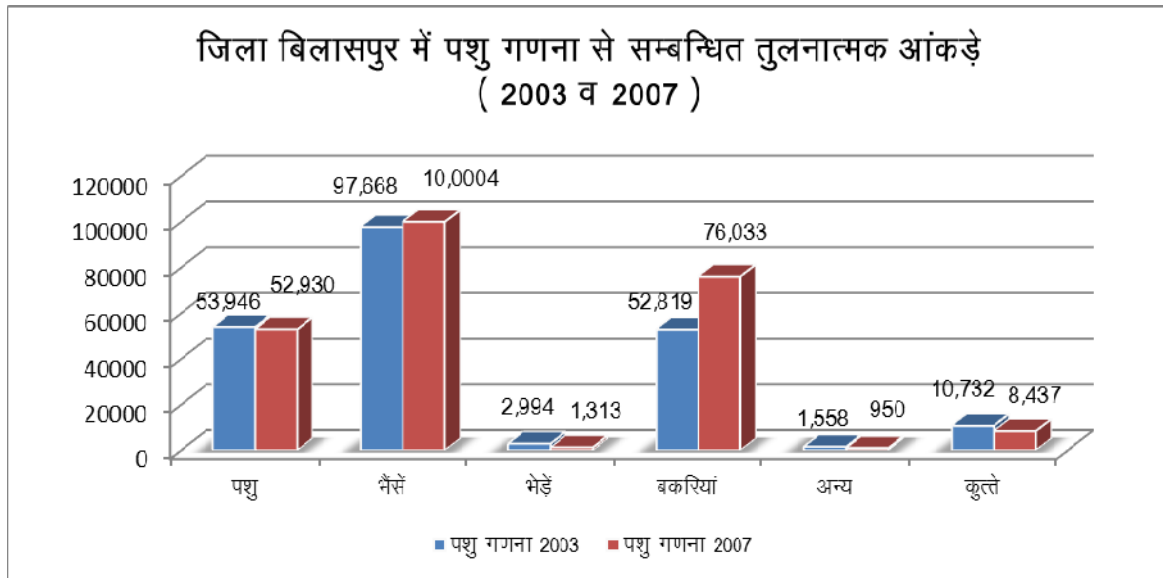
क्र०सं०	मद	इकाई	2011-12	2012-13	2013-14
1.	2.	3.	4.	5.	6.
1.	फलों के अन्तर्गत क्षेत्र	हैक्टेयर	6,534.00	6,693.18	6,986.44
2.	फलों का उत्पादन	मी० टन	5,508.80	5,484.30	2,500.94
3.	खाद की खपत	„	1,678.5	1,612.80	2,194.73
4.	कुल पशु *	संख्या पशु गणना 2007	2,39,667	2,39,667	2,39,667
5.	पशु चिकित्सालय	संख्या	20	20	20
6.	पशु औषधालय	संख्या	127	144	144
7.	मत्स्य उत्पादन	मी० टन	621.26	1,212.73	1835.10
8.	आरक्षित वन	हैक्टेयर	89.60	89.60	89.60
9.	संरक्षित वन	„	15,816.07	15,816.07	15,816.07
10.	अवर्गीकृत वन	„	16,448.24	16,448.24	16,448.24
11.	अन्य वन	„	6,218.17	6,218.17	6,218.17
12.	कुल वन	„	38,572.08	38,572.08	38,572.08

* इसमें कुत्ते भी शामिल हैं ।

3.पशु गणना

तालिका 3.1 पशु गणना :-

क्र०सं०	मद	इकाई	पशु गणना 2003	पशु गणना 2007
1.	2.	3.	4.	5.
1.	पशु	संख्या	53,946	52,930
2.	भैंसों	"	97,668	1,00,004
3.	भेड़ों	"	2,994	1,313
4.	बकरियाँ	"	52,819	76,033
5.	अन्य	"	1,558	950
6.	कुत्ते	"	10,732	8,437
कुल		"	2,19,717	2,39,667



4. सहकारिता

तालिका 4.1 सहकारिता सम्बन्धी आंकड़े :-

मद	इकाई	2011-12	2012-13	2013-14
1.	2.	3.	4.	5.
1. सहकारी समितियां				
क. प्राथमिक समितियां	संख्या	206	209	211
ख. वरिष्ठ समितियां	"	1	1	1
ग. ऐपैक्स	"	—	—	..
2. कुल सदस्यता				
क. प्राथमिक	"	85,153	86,379	88,729
ख. वरिष्ठ	"	94	97	95
ग. ऐपैक्स	"	—	—	—
3. कुल कार्यशील पूंजी				
	लाख रु0	16,167.66	21,165.49	26,873.09
क. प्राथमिक	"	15,911.63	20,955.27	26,671.45
ख. वरिष्ठ	"	256.03	210.22	201.64
ग. ऐपैक्स	"	—	—	..

5. खाद्य एवं आपूर्ति

तालिका 5.1 खाद्य एवं आपूर्ति सम्बन्धी आंकड़े :-

मद	इकाई	2011-12	2012-13	2013-14
1.	2.	3.	4.	5.
उचित मूल्य की दुकानें	संख्या	214	221	223
शहरी क्षेत्रों में	"	7	12	12
ग्रामीण क्षेत्रों में	"	207	209	211
आवश्यक वस्तुओं के आयात :-				
लेवी चीनी	मी0 टन	3,167.3	3,288.0	3,075.0
चने की दाल	"	857.4	849.0	5,712.0
माह साबुत	"	1,069.8	1,043.0	1,132.0
मलका	"	—	45*	556.0
मूंग साबुत	"	"	"	431.0
काले चने	"	—	490**	—
सरसों तेल	लीटर	9,77,773	3,30,420	19,86,126
रिफाईंड तेल	"	11,51,355	13,93,335	—
नमक	मी0 टन	911.5	834.0	830.0
गेहूं (बी0पी0एल)	"	—	5,646	7,321
गेहूं का आटा	"	—	10,976	10,200
चावल (ए0पी0एल)	"	—	6,387	6,060
चावल (बी0पी0एल)	"	—	4,124	5,712
डीजल	कि0लीटर	24,846	28,177	25,345
पेट्रोल	"	2,497	2,580	2,252
मिट्टी का तेल	"	2,192	1,651	431

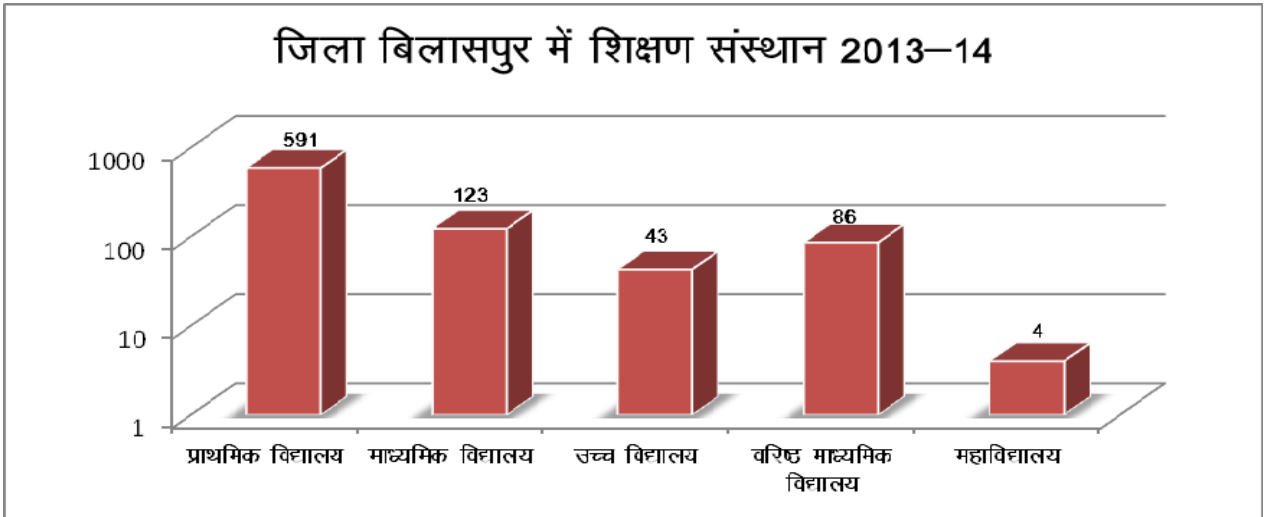
नोट:- * और **माह मार्च, 2013 से आरम्भ

नोट:- इसमें हि0 पथ परिवहन निगम की प्राप्तियां सम्मिलित नहीं हैं ।

6. शिक्षा

तालिका 6.1 शिक्षा से सम्बन्धित आंकड़े :-

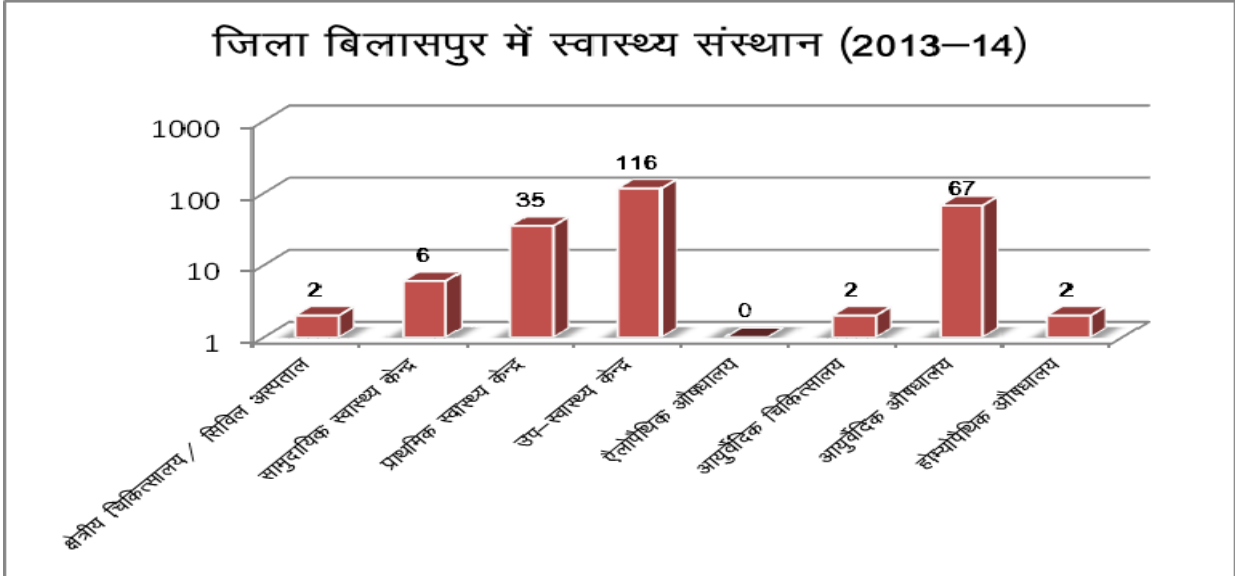
मद	इकाई	2011-12	2012-13	2013-14
1.	2.	3.	4.	5.
क. शिक्षण संस्थान				
प्राथमिक विद्यालय	संख्या	592	591	591
माध्यमिक विद्यालय	..	123	123	123
उच्च विद्यालय	..	44	43	43
वरिष्ठ माध्यमिक विद्यालय	..	81	86	86
महाविद्यालय	..	4	4	4
ख. अध्यापक :-				
प्राथमिक विद्यालय	..	1,372	1,233	1,379
माध्यमिक विद्यालय	..	489	484	484
उच्च विद्यालय	..	814	895	387
वरिष्ठ माध्यमिक विद्यालय	..	1,030	1,065	1,194
महाविद्यालय	..	103	100	105
ग. विद्यार्थी :-				
प्राथमिक विद्यालय	..	19,013	16,601	17,874
माध्यमिक विद्यालय	..	14,168	13,385	8,290
उच्च विद्यालय	..	9,155	6,974	2,370
वरिष्ठ माध्यमिक विद्यालय	..	12,055	11,182	1,9787
महाविद्यालय	..	4,716	4,304	5,139



7.स्वास्थ्य

तालिका 7.1 स्वास्थ्य संस्थाएं :-

क्र०सं०	मद	इकाई	2011-12	2012-13	2013-14
1.	2.	3.	4.	5.	6.
1.	क्षेत्रीय चिकित्सालय / सिविल अस्पताल	संख्या	2	2	2
2.	सामुदायिक स्वास्थ्य केन्द्र	..	6	6	6
3.	प्राथमिक स्वास्थ्य केन्द्र	..	34	35	35
4.	उप-स्वास्थ्य केन्द्र	..	116	113	116
5.	ऐलोपैथिक औषधालय	..	0	0	0
6.	आयुर्वेदिक चिकित्सालय	..	2	2	2
7.	आयुर्वेदिक औषधालय	..	67	67	67
8.	होम्योपैथिक औषधालय	..	2	2	2



तालिका 7.2 स्वास्थ्य संस्थानों में चिकित्सित रोगी :-

क्र०सं०	मद	इकाई	31-12-2011	31-12-2012	31-12-2014
1.	2.	3.	4.	5.	6.
उपचारित रोगी					
1.	कुल	संख्या	11,62,215	11,23,988	12,18,565
(i)	अंतरंग	संख्या	1,05,101	1,14,542	1,15,093
(ii)	बाह्य	..	10,57,114	10,09,446	11,03,472
2.	उपलब्ध बिस्तरे	..	424	451	451

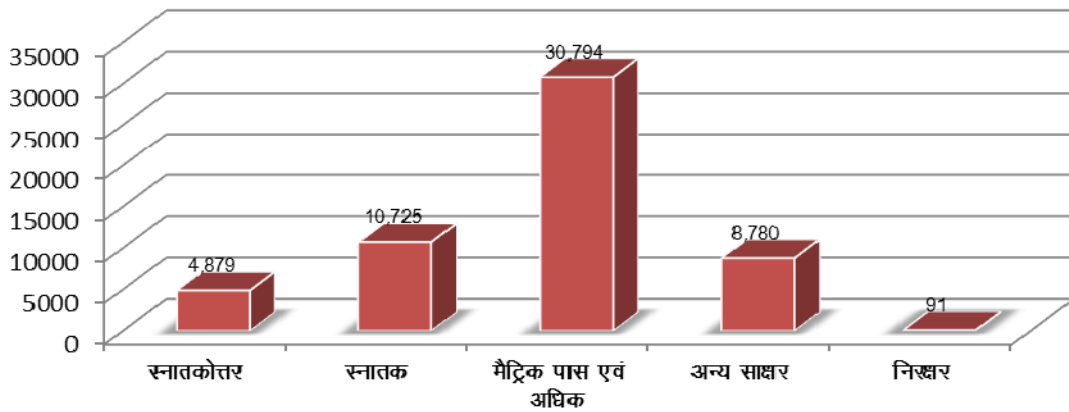
नोट :- इनमें आयुर्वेदिक के आंकड़े भी शामिल हैं ।

8. रोजगार

तालिका 8.1 रोजगार सम्बन्धी आंकड़े :-

क्र०सं०	मद	इकाई	2011	2012	2013
1.	2.	3.	4.	5.	6.
क.	रोजगार				
1.	पंजीकृत प्रार्थियों संख्या	संख्या	8,913	7,593	12,488
2.	अधिसूचित रिक्त स्थान	..	115	70	23
3.	काम पर लगाये गये	..	53	110	637
ख.	चालू रजिस्टर में				
1.	स्नातकोत्तर	..	4,373	4,625	4,879
2.	स्नातक	..	9,851	10,064	10,725
3.	मैट्रिक पास एवं अधिक	..	28,644	28,073	30,794
4.	अन्य साक्षर	..	10,071	9,522	8,780
5.	निरक्षर	..	115	95	91
	कुल		53,054	52,379	55,269
ग.	31 मार्च के अनुसार हि० प्र० सरकार के कर्मचारियों की संख्या				
			2011-12	2012-13	2013-14
1.	नियमित कर्मचारी	संख्या	11,101	10,976	10,604
2.	अनुसूचित जाति	..	2,502	2,195	2,191
3.	अनुसूचित जन जाति	..	394	277	265
4.	अन्य पिछड़ी जाति	..	633	638	643
5.	अन्य	..	7,572	7,866	7,505
6.	राजपत्रित	..	452	452	422
7.	अराजपत्रित	..	10,649	10,524	10,182

जिला रोजगार कार्यालय में चालू रजिस्टर में 31 दिसम्बर, 2013 तक बेरोजगारों का शैक्षणिक वर्गीकरण



9. विद्युत

तालिका 9.1 विद्युत सम्बन्धित आंकड़े :-

क्र०सं०	मद	इकाई	2011-12	2012-13	2013-14
1	2	3	4	5	6
क.	विद्युत उपभोक्ता				
1	घरेलू	संख्या	95,665	97,611	99,754
2	वाणिज्य	"	13,378	13,705	14,034
3	औद्योगिक	"	3,264	3,264	2,968
4	कृषि एवं सिंचाई	"	1,738	2,021	2,472
5	अन्य	"	1,472	1,507	1,555
6	कुल	"	1,15,517	1,18,108	1,20,783
ख	विद्युत का कुल उपभोग				
1	घरेलू	यूनिट 000	58,402	76,467	91,800
2	वाणिज्य	"	12,643	16,046	19,064
3	औद्योगिक	"	4,01,761	4,09,411	3,33,936
4	कृषि एवं सिंचाई	"	14,792	2,012	34,687
5	स्ट्रीट लाईट	"	559	665	635
6	अन्य	"	4,002	18,699	5,411
	कुल उपभोग	"	4,92,159	5,23,300	4,85,533

10. उद्योग

तालिका 10.1 औद्योगिक क्षेत्र से सम्बन्धित आंकड़े :-

क्र०सं०	मद	इकाई	2011	2012	2013
1	2	3	4	5	6
क	कारखानें				
1	पंजीकृत कारखाने	संख्या	98	98	100
2	श्रमिक/कर्मकार (औसत)	"	4,552	4,552	4,622
ख	उद्योग				
3	पंजीकृत उद्योग	"	40	30	35
4	श्रमिक/कर्मकार (औसत)	"	101	150	82
5	खादी एवं ग्रामीण औद्योगिक उद्योगों को दिये गए ऋण	"	41,00,000	56,00,000	—
6	खादी एवं ग्रामीण औद्योगिक बोर्ड द्वारा ग्रामीण उद्योगों को दिया गया उपदान	"	12,85,000	14,50,000	34,58,000
7	औद्योगिक उत्पाद की बिक्री	"

11. सड़कें एवं संचार

तालिका 11.1 सड़के एवं संचार :-

क्र०सं०	मद	इकाई	2011-12	2012-13	2013-14
1	2	3	4	5	6
क	सड़कें				
1	कुल सड़कों की लम्बाई	कि० मी०	1,580	1,622	1663
2	दोहरी सड़कें	"	128	128	128
3	एकहरी सड़कें	"	1,446	1,488	1529
4	जीप योग्य	"	0	0	0
5	जीप योग्य से कम	"	6	6	6
ख	संचार				
6	मुख्य डाकघर	संख्या	1	1	1
7	उप-डाकघर	"	28	28	28
8	शाखा कार्यालय	"	117	117	117
9	ई०डी०एस०ओ०	"
10	पत्र पेटियां	"	364	364	364

12. परिवहन

तालिका 12.1 परिवहन राज्य निर्माण :-

क्र०सं०	मद	इकाई	2011-12	2012-13	2013-14
1	2	3	4	5	6
मोटर वाहन					
क	बसें	संख्या	85	90	84
ख	ट्रक	"	—	—	—
ग	अन्य जीपें	"	1	1	1
कुल वाहन		"	86	91	85

13. बैंकिंग

तालिका 13.1 बैंकिंग :-

क्र०सं०	मद	इकाई	2011-12	2012-13	2013-14
1.	2.	3.	4.	5.	6.
1.	बैंक	संख्या	87	95	99
2.	जमा राशि	करोड़ `	2,094.86	2,539.36	3,055.67
3.	अग्रिम राशि	„	708.13	728.11	778.31
4.	ऋण जमा राशि अनुपात प्रतिशतता	प्रतिशतता	33.80	28.67	25.47
5.	अग्रणी बैंक के अन्तर्गत कुल अग्रिम राशि	करोड़ `	708.13	728.11	778.31
6.	कृषि क्षेत्र	„	239.56	257.03	304.52
7.	लघु उद्योग क्षेत्र	„	31.20	342.62	195.62
8.	अन्य क्षेत्रों में	„	437.37	128.46	278.17

14.विश्राम गृह

14.1 जिला में विभिन्न विश्राम गृह तथा सम्बन्धित आरक्षण अधिकारी

क्र०सं०	नाम व स्थल	आरक्षण अधिकारी
1.	बिलासपुर सदर	
1.1	बिलासपुर धौलरा विश्राम गृह, हि०प्र०लो०नि०विभाग	अधिशायी अभियन्ता हि०प्र०लो०नि०विभाग मण्डल-1 बिलासपुर ।
1.2	बिलासपुर परिधि गृह चंगर	जिलाधीश बिलासपुर ।
1.3	बिलासपुर सैनिक विश्राम गृह	उप-निदेशक सैनिक कल्याण, बिलासपुर ।
1.4	लाड़ाघाट विश्राम गृह	अधिशायी अभियन्ता हि०प्र०लो०नि०विभाग,मण्डल-2 बिलासपुर ।
1.5	नम्होल विश्राम गृह, हि०प्र०लो०नि०विभाग	अधिशायी अभियन्ता हि०प्र०लो०नि०विभाग,मण्डल-2 बिलासपुर ।
1.6	विश्राम गृह पंजगाई, हि०प्र०लो०नि०विभाग	अधिशायी अभियन्ता हि०प्र०लो०नि०विभाग,मण्डल-2 बिलासपुर ।
1.7	लखनपुर (बिलासपुर) वन विश्राम गृह	वनमण्डलाधिकारी बिलासपुर ।
1.8	बहादुरपुर वन विश्राम गृह	वनमण्डलाधिकारी बिलासपुर ।
1.9	बिलासपुर (कोसरियां) नगर परिषद विश्राम गृह	कार्यकारी अधिकारी नगर परिषद बिलासपुर ।
1.10	बिलासपुर(डियारा) जंज घर नगर परिषद	कार्यकारी अधिकारी नगर परिषद बिलासपुर ।
1.11	रैहन बसेरा वार्ड नं० 9 नगर परिषद बिलासपुर	कार्यकारी अधिकारी नगर परिषद बिलासपुर ।
1.12	बिलासपुर हि०प्र० राज्य विद्युत परिषद निहाल	अतिरिक्त अधीक्षण अभियन्ता विद्युत मण्डल । हि०प्र०राज्य विद्युत परिषद लि०बिलासपुर ।
1.13	बिलासपुर निरीक्षण गृह सिंचाई विभाग बिलासपुर	अधि०अभि०सिंचाई मण्डल बिलासपुर ।
1.14	मत्स्य बीज केन्द्र दियोली	सहयक निदेशक मत्स्य जिला बिलासपुर ।
2	श्री नयना देवी जी	
2.1	श्री नयना देवी जी विश्राम गृह, हि०प्र०लो०नि०विभाग	अधिशायी अभियन्ता,हि०प्र०लो०नि०विभाग,मण्डल-2 बिलासपुर ।
2.2	स्वारघाट विश्राम गृह, हि०प्र०लो०नि०विभाग	अधि०अभि०लो०नि०वि० मण्डल-2 बिलासपुर ।
2.3	स्वारघाट वन विश्राम गृह	वन मण्डलाधिकारी, बिलासपुर ।
2.4	सलोआ वन विश्राम गृह	वन मण्डलाधिकारी, बिलासपुर ।
2.5	बस्सी वन विश्राम गृह	वन मण्डलाधिकारी, बिलासपुर ।
2.6	गवालथार्ड वन विश्राम गृह	वन मण्डलाधिकारी, बिलासपुर ।
2.7	बड़ोह वन विश्राम गृह स्थित मण्डयाली	वन मण्डलाधिकारी, बिलासपुर ।
2.8	वन विश्राम गृह नकराणा	वन मण्डलाधिकारी, बिलासपुर ।
2.9	श्री नयना देवी जी विश्राम गृह नगर परिषद	कार्यकारी अधिकारी नगर परिषद श्री नयना देवी जी ।
3	घुमारवीं	
3.1	घुमारवीं विश्राम गृह, हि०प्र०लो०नि०विभाग	अधिशायी अभियन्ता,हि०प्र०लो०नि०विभाग,मण्डल घुमारवीं
3.2	भराडी विश्राम गृह, हि०प्र०लो०नि०विभाग	अधिशायी अभियन्ता,हि०प्र०लो०नि०विभाग,मण्डल घुमारवीं ।
3.3	घुमारवीं सैनिक विश्राम गृह	उप-निदेशक सैनिक कल्याण, बिलासपुर ।
3.4	निहारी वन विश्राम गृह	वन मण्डलाधिकारी, बिलासपुर ।
3.5	पनयाला वन विश्राम गृह	वन मण्डलाधिकारी, बिलासपुर ।
3.6	कुटेड़ा वन विश्राम गृह	वन मण्डलाधिकारी, बिलासपुर ।
3.7	घुमारवीं वन निरीक्षण बंगला	वन मण्डलाधिकारी, बिलासपुर ।
3.8	घुमारवीं रैहन बसेरा नगर परिषद	कार्यकारी अधिकारी नगर परिषद घुमारवीं ।
4	झण्डूता	
4.1	झण्डूता विश्राम गृह, हिमाचल प्रदेश लोक निर्माण विभाग	अधिशायी अभियन्ता,हि०प्र०लो०नि०विभाग,मण्डल घुमारवीं ।
4.2	बरठी विश्राम गृह, हि०प्र०लो०नि०विभाग	अधिशायी अभियन्ता,हि०प्र०लो०नि०विभाग,मण्डल घुमारवीं ।
4.3	तलाई विश्राम गृह, हि०प्र०लो०नि०विभाग	अधिशायी अभियन्ता,हि०प्र०लो०नि०विभाग,मण्डल घुमारवीं ।
4.4	कलोल विश्राम गृह, हि०प्र०लो०नि०विभाग	अधिशायी अभियन्ता,हि०प्र०लो०नि०विभाग,मण्डल घुमारवीं ।
4.5	मलहोट वन विश्राम गृह	वन मण्डलाधिकारी बिलासपुर ।
4.6	गोचर वन विश्राम गृह	वन मण्डलाधिकारी बिलासपुर ।
4.7	बरनोट वन विश्राम गृह	वन मण्डलाधिकारी बिलासपुर ।
4.8	बड़ोल वन निरीक्षण बंगला	वन मण्डलाधिकारी बिलासपुर ।
4.9	रैन बसेरा नगर पंचायत तलाई	सचिव नगर पंचायत तलाई ।