

केवल सरकारी प्रयोगार्थ

# साँख्यकीय पत्रिका

जनपद - रामपुर

1989



कार्यालय अर्थ एवं संख्याधिकारी

अर्थ एवं संख्या प्रभाग.

राज्य नियोजन संस्थान

उत्तर - प्रदेश

542  
~~309-25~~  
310  
UTT-S

विषय - सूची  
=====

तालिका संख्या	विषय	पृष्ठ संख्या
1	2	3
1-	जनपट एक दृष्टि में	1-6
2-	जनपट के कुछ महत्वपूर्ण संकेतक	7-12
3-	कुछ प्रमुख मटों के विकास खांडवार संकेतक	13-24
<b>I सामान्य सूचनाएं</b> -----		
4-	जनपट में विकास खांडवार कुछ सामान्य सूचनाएं	25-26
5-	जनपट में जनगणना 1981 एवं उसके बाद ग्रामवार आधार भूत आँकड़े सर्वेक्षण 1988-89 के अनुसार आबाद ग्रामों का विकास खांडवार विवरण	27
<b>II क्षेत्रफल एवं जनसंख्या</b> -----		
6-	जनपट की प्रति 10 वर्ग की जनसंख्या वृद्धि	28
7-	जनपट में विकास खांडवार क्षेत्रफल, जनसंख्या असूचित जाति एवं जनजाति की संख्या तथा आवासीय मकान एवं परिवार	29-30
8-	जनपट में विकास खांडवार जनसंख्या का आर्थिक वर्गीकरण।	31-32
9-	जनपट में जनगणना के अनुसार प्रतिदशक आबाद ग्रामों की संख्या, जनसंख्या तथा प्रतिदशक प्रतिगत अन्तर 1901-1981।	33
10-	जनपट में मातृभाषा के अनुसार जनसंख्या जनगणना 1981।	34
11-	जनपट में प्रमुख धार्मानुसरर जनसंख्या	34

क्रमशः



॥व॥

1	2	3
12-	जनपद में आयुवर्गानुसार स्त्री पुरुषों की जनसंख्या जनगणना 1981	35
13-	जनपद में आयुवर्गानुसार एवं वैवाहिक स्थितिवार स्त्री/पुरुष की संख्या	36
14-	जनपद में आयुवर्गानुसार एवं शैक्षिक स्तरवार स्त्री/पुरुष की संख्या जनगणना 1981	37-38
15-	जनपद में विकास छांडवार साक्षर व्यक्ति तथा साक्षरता का प्रतिशत	39
16-	जनपद में जनसंख्या के अनुसार वर्गीकृत ग्राम	40-41
<u>III कृषि</u>		
17-	जनपद में विकास छांडवार भूमि उपयोग हेक्टेयर	42-45
18-	जनपद में विकास छाण्डवार विभिन्न साधनों द्वारा श्रोतानुसार वास्तविक सिंचित क्षेत्रफल	46-47
19-	जनपद में विकास छांडवार मुख्य फसलों के अंतर्गत क्षेत्रफल	48-62
20-	जनपद में मुख्य फसलों का उत्पादन	63-64
21-	जनपद में मुख्य फसलों की औसत उपज कु0 प्रति हे0	65-66
22-	जनपद में विकास छांडवार सिंचाई साधनों एवं श्रोतों की 31.3.89 तक की संख्या	67-68
23-	जनपद में क्रियात्मक जोतों की आकार वर्गानुसार संख्या एवं क्षेत्रफल कृषि गणना 1980-81	69-70
24-	जनपद में विकास छांडवार कृषि यंत्र एवं उपकरण पशु गणना के अनुसार 1988	71
25-	जनपद में विकास छांडवार उर्वरक वितरण मो0टन	72
26-	जनपद में विकास छांडवार कृषि से सम्बन्धित कुछ मुख्य सुविधाये	73-74
27-	जनपद में छााधान्न भाण्डारों की संख्या एवं क्षमता	75

क्रमशः

1	2	3
<u>V</u> पशुपालन तथा मत्स्य		
28-	जनपद में विकास छाण्डवार पशुधान एवं कुक्कुट आदि पक्षियों की संख्या पशु गणना 1988	76-81
29-	जनपद में विकास छाण्डवार पशुचिकित्सालय एवं अन्य सेवायें।	82-83
30-	मत्स्य पालन	84
<u>VI</u> सहकारिता		
31-	जनपद में विकास छाण्डवार प्रारम्भिक कृषि ऋण सहकारी समितियां तथा वर्षी विवरण ऋण	85-86
32-	जनपद में अन्य सहकारी समितियां	87-88
33-	जनपद में सहकारी बैंक एवं भूमि विकास बैंक	89
<u>VII</u> उद्योग		
34-	जनपद में विकास छाण्डवार औद्योगिकरण की प्रगति	90
35-	जनपद में ग्रामीण एवं लघु उद्योग	91
36-	जनपद में औद्योगिक आस्थान	92
<u>VIII</u> सामान्य शिक्षा एवं सहाय शिक्षा		
37-	जनपद में विकास छाण्डवार मान्यता प्राप्त शिक्षा संस्थायें	93-94
38-	जनपद में विकास छाण्डवार मान्यता प्राप्त शिक्षा संस्थाओं में स्तरवार विद्यार्थी	95-96
39-	जनपद में विकास छाण्डवार मान्यता प्राप्त शिक्षा संस्थाओं में शिक्षक	97-98
40-	जनपद में प्राथमिक शिक्षा संस्थान, औद्योगिक प्रशिक्षण संस्थान, शिक्षक प्रशिक्षण संस्थान एवं उनमें भागी	99

1	2	3
41-	जनपद में समाज शिक्षा महिला एवं बाल कल्याण केन्द्रों की प्रगति	100
<u>VIII</u> सार्वजनिक स्वास्थ्य एवं परिवार कल्याण		
42-	जनपद में एलोपैथिक चिकित्सालय एवं औषाधालय	101
43-	जनपद में विकास खण्डवार एलोपैथिक चिकित्सा सेवा	102
44-	जनपद में विकास खण्डवार आयुर्वेदिक यूनानी एवं होम्योपैथिक चिकित्सा सेवा	103-104
45-	जनपद में विकास खण्डवार परिवार एवं मातृ शिशु कल्याण केन्द्र	105
<u>IX</u> विद्युत		
46-	जनपद में विभिन्न कार्यों में विद्युत उपभोग 1हजार कि०वा० मी०	106
47-	जनपद में विकास खण्डवार विद्युतकृत ग्राम / हरिजन बस्तियां	107
<u>X</u> परिवहन एवं संचार		
48-	जनपद में पक्की सड़कों की लम्बाई 1कि०मी०	108
49-	जनपद में विकास खण्डवार पक्की सड़कों की लम्बाई	109
50-	जनपद में विकास खण्डवार यातायात एवं संचार सेवाएं	110
<u>XI</u> संस्थागत वित्त		
51-	जनपद में विकास खण्डवार अन० व्यवसायिक बैंकों तथा ग्रामीण बैंक शाखाओं की संख्या	111
52-	जनपद में व्यवसायिक बैंकों में जमा धनराशि एवं अणु वितरण	112

1	2	3
---	---	---

XII जल सम्पूर्ति

53-	जनपद में विकास ढाण्डवार ग्रामों में पेयजल सुविधा की स्थिति	113-114
-----	--	---------

XIII पंचायत

54-	जनपद में विकास ढाण्डवार न्याय पंचायत ग्राम सभा तथा पंचायत	115
55-	ग्राम पंचायत एवं क्षेत्र समितियों की आय	116

XIV भाव

56-	जनपद में महावार, ग्रामीण फुटकर भाव 1989	117-119
57-	जनपद में महावार जिला केन्द्र के नगरीय फुटकर भाव	120-122

XV विविधा

58-	जनपद में राज्य कर्मचारियों के आंकड़े	123
59-	जनपद में सेवायोजन कार्यालयों द्वारा किया गया कार्य	124
60-	आर्थिक गणना 1981	125
61-	अनुजाति एवं जनजाति के छात्रों की छात्रवृत्तियां	126
62-	नगरीय क्षेत्रों में उपलब्ध सुविधाओं की संख्या	127-133

XVI  
XVII 63. जनपद में विकास ढाण्डवार प्रमुख सुविधाओं केन्द्रों से दूरी के अनुसार ग्रामों की संख्या

63.1	विकास ढाण्ड	134
63.2	ग्राम्य विकास अधिकारी केन्द्र	135

1	2	3	3
63.3	सस्ते गल्ले की दुकान	136	
63.4	के.ए. र.जा.ए.	137	
63.5	कृषि औजार	138	
63.6	बाजार हाट	139	
63.7	थोक मण्डी	140	
63.8	शोत मण्डी	141	
63.9	बीज गोदाम/उर्वरक भण्डार/कीटनाशक भण्डार	142	
63.10	पशु चिकित्सालय/पशुपालन केन्द्र	143	
63.11	कृत्रिम गर्भाधान केन्द्र/उपकेन्द्र	144	
63.12	प्रारंभिक कृषि शिपा/सहकारी समितियां	145	
63.13	क्रय विक्रय सहकारी समितियां	146	
63.14	जूनियर बेसिक स्कूल	147	
63.15	सोनियर बेसिक स्कूल (बालक)	148	
63.16	सोनियर बेसिक स्कूल (बालिका)	149	
63.17	हायर सेकेन्डी स्कूल (बालक)	150	
63.18	हायर सेकेन्डी स्कूल (बालिका)	151	
63.19	प्रौढ शिक्षा केन्द्र	152	
63.20	एलोपैथिक चिकित्सालय/औषधालय/प्रगुस्वा०केन्द्र	153	
63.21	आधुनिक चिकित्सालय/औषधालय	154	
63.22	यूनानी औषधालय	155	
63.23	परिवार एवं मातृ शिशु कल्याण केन्द्र/उपकेन्द्र	156	
63.24	पशु सड़कें	157	
63.25	डाकघर	158	
63.26	तारघर	159	
63.27	सार्वजनिक टेलीफोन्स	160	
63.28	रेलवे स्टेशन	161	
63.29	बस स्टेशन/स्टाफ	162	
63.30	भूमि विकास बैंक	163	
63.31	व्यवसायिक बैंक/ग्रामीण बैंक/सहकारी बैंक	164	
64-	अवरोही क्रमानुसार श्रेणीबद्ध विकास बाण्डों की कुछ प्रमुख मती की सूचनाएं	165-172	
65-	जनपट में रेस्ट हाउसेज एवं डाक बंगले	173	
66-	जनपट में पुठणालये और राखिया	174	





-1-  
1- जनपद एक दृष्टि में

क्र०सं०	मद	इकाई	अवधि	विवरण
1	2	3	4	5
1-	भौगोलिक क्षेत्रफल	वर्ग कि०मी०	1981	2367
2-	जनसंख्या			
2.1	पुरुष	हजार	1981	639
2.2	स्त्री	„	„	539
2.3	योग	„	„	1178
2.4	ग्रामीण	„	„	863
2.5	नगरीय	„	„	315
3-	तहसीलों की संख्या	संख्या	1988-89	5
4-	सामुदायिक विकास खांड	„	„	6
5-	नगर एवं ग्राम नगर समूह	„	1981	8
6-	आबाद ग्रामों की संख्या			
6.1	कुल ग्राम	„	„	1092
6.2	वन ग्राम	„	„	1
7-	ग्राम सभा	„	1988-89	742
8-	न्याय पंचायत	„	„	75
9-	नगर महापालिका	„	„	-
10-	नगर पालिका	„	„	5
11-	छावनी	„	„	-
12-	नगर क्षेत्र समिति	„	„	3
13- 111	नोटीफाइडरिया	„	„	-
121	सेन्सस टाउन	„	1981	-

क्रमशः

क्रमशः

क्र०सं०	वर्ग	इकाई	अवधि	विवरण
1	2	3	4	5
14-	पुलिस स्टेशन	संख्या	1988-89	-
14.1	ग्रामीण	,,	,,	6
14.2	नगरीय	,,	,,	9
15-	रेलवे स्टेशन [हाल्ट सहित]	,,	,,	5
16-	रेलवे लाईन की लम्बाई	कि०मी०	1988-89	34
16.1	बड़ी लाईन	,,	,,	34
16.2	छोटी लाईन	,,	,,	-
17-	डाकघर			
17.1	नगरीय	संख्या	1988-89	23
17.2	ग्रामीण	,,	,,	97
18-	तारघर	,,	,,	8
19-	टेलीफोन	,,	,,	1981
20-	राष्ट्रीय कृषि बैंक शाखायें	संख्या	1988-89	59
21-	ग्रामीण बैंक शाखायें	,,	,,	37
22-	सहकारी बैंक शाखायें	,,	,,	19
23-	ग्रामीण विकास बैंक की शाखायें	,,	,,	5
24-	अन्य व्यवसायिक बैंक की शाखायें	,,	,,	1
25-	25.1 सस्ते मूल्य की दुकान			
25.1-1	ग्रामीण	संख्या	1988-89	237
25.1-2	नगरीय	,,	,,	136
25.2	मोबल गैस संयंत्र	,,	,,	1606
25.3	सहित भाण्डार	,,	,,	11

क्रमशः

क्रमशः

क्र०सं०	मद	इकाई	अवधि	विवरण
1	2	3	4	5
<b>26- कृषि</b>				
26.1	शुद्ध बोया गया क्षेत्रफल	हजार हे०	1987-88	190
26.2	सकल से अधिक बोया गया क्षेत्र	,,	,,	116
26.3	शुद्ध सिंचित क्षेत्रफल	,,	,,	152
26.4	सकल सिंचित क्षेत्रफल	,,	,,	248
<b>26.5- कृषि उत्पादन</b>				
26.5-1	छाद्यान्न	हजार मी०टन	,,	418
26.5-2	गन्ना	,,	,,	1590
26.5-3	तिलहन	,,	,,	2
26.5-4	आलू	,,	,,	48
<b>27- जलवायु</b>				
<b>27.1 वर्षा</b>				
27.1-1	सामान्य	मी०मी०	1988	-
27.1-2	वास्तविक	,,	,,	1320
<b>27.2 तापमान</b>				
27.2-1	उच्चतम	सेन्टीग्रेड	1988-89	43.2
27.2-2	न्यूनतम	,,	,,	4.5
<b>28- सिंचाई</b>				
28.1	नहरों को लम्बाई कि०	कि०मी०	1988-89	788.6
28.2	राजकीय नलरूप स	संख्या	,,	282

क्रमशः

क्रमशः

क्र०सं०	मद	इकाई	अवधि	विवरण
1	2	3	4	5
29- पशुपालन				
29.1	कुल पशुधान	संख्या	1988	598997
29.2	पशु चिकित्सालय	,,	1988-89	18
29.3	पशुधान विकास केन्द्र	,,	,,	17
29.4-1	कृत्रिम गर्भाधान केन्द्र	,,	,,	8
29.4-2	कृत्रिम गर्भाधान उपकेन्द्र	,,	,,	25
30- सहकारिता				
30.1	प्रारम्भिक कृषि ऋण सहकारी समितियाँ	,,	1988-89	65
30.2	सदस्यता	हजार सं०	,,	116
31- उद्योग				
31.1 औद्योगिक नियम 1948 के अंतर्गत पंजीकृत				
31.1-1	कार्यरत कारखाने	संख्या	1986-87	47
31.1-2	कारखाने जिनसे रिटर्न प्राप्त हुए	,,	1986-87 (1985-86)	44
31.1-3	कार्यरत श्रमिक एवं कर्मचारी	,,	,,	7842
31.2 कुल लघु औद्योगिक इकाईयाँ				
31.2-1	संख्या	संख्या	1987-88	3702
31.2-2	कार्यरत व्यक्ति	,,	,,	11686

क्रमशः

क्र०सं०	मद	इकाई	अवधि	विवरण
1	2	3	4	5
<b>32- शिक्षा</b>				
32.1	जूनियर बेसिक स्कूल	संख्या	1988-89	776
32.2	सीनियर बेसिक स्कूल	„	„	154
32.3	उच्चतर माध्यमिक विद्यालय	„	„	43
32.4	डिग्री कालेज	„	„	2
32.5	विश्वविद्यालय	„	„	-
32.6	साक्षरता प्रतिशत	„	1981	16.34
32.7	औद्योगिक प्रशिक्षण संस्थान	„	1988-89	3
32.8	पोलीटेक्निक	„	„	1
<b>33- जनस्वास्थ्य</b>				
<b>33.1 चिकित्सालय एवं औषधालय</b>				
33.1-1	एलोपैथिक	संख्या	1988-89	23
33.1-2	आयुर्वेदिक	„	„	10
33.1-3	होम्योपैथिक	„	„	7
33.1-4	यूनानी	„	„	6
33.2	प्राथमिक स्वास्थ्य केन्द्र	„	„	27
33.3-1	परिवार एवं मातृशिशुकल्याण केन्द्र	„	„	32
33.3-2	परिवार एवं मातृ शिशु कल्याण केन्द्र	„	„	185
<b>33.4 विशेष चिकित्सालय</b>				
33.4-1	क्षय	संख्या	1988-89	1
33.4-2	कुष्ठ	„	„	1
33.4-3	संग्रामक रोग	„	„	-

क्रमशः

क्रमशः

क्र०सं०	सद	इकाई	अवधि	विवरण
1	2	3	4	5
34-	पक्की सड़कें			
	34.1 सार्वजनिक विभाग	कि०मी०	1988-89	679
	34.2 अन्य	,,	,,	247
35-	विद्युत			
	35.1 विद्युतीकृत ग्राम	संख्या	1988-89	768
	35.2 विद्युतीकृत नगर	,,	,,	8
	35.3 विद्युतीकृत हरिजन बस्तियां	,,	,,	287
36-	नल लगाकर जल सम्पूर्ति के अंतर्गत			
	36.1 ग्राम	,,	,,	
	36.2 नगर	,,	,,	8
37-	मनोरंजन			
	37.1 सिनेमा गृह	संख्या	1988-89	11
	37.2 सिनेमा गृहों में सीटों की संख्या	,,	,,	6952
38-	वस्तु उत्पाद खाण्डों में प्रति व्यक्ति शुद्ध उत्पाद 1970-71 के भाव पर रु०			
			1984-85	453
			1985-86	437
			1986-87	461
39-	वस्तु उत्पाद खाण्डों में प्रति व्यक्ति शुद्ध उत्पाद प्रचलित भावों पर रु०			
			1984-85	800
			1985-86	750
			1986-87	763
40-	राष्ट्रीय बचत में जमा धान			
	40.1 शुद्ध जमा धान	लाखा रुपये	1988-89	788.08
	40.2 सकल जमा धान	,,	,,	1314.15
41-	जिला सेक्टर योजना			
	प्रतिव्यक्ति व्यय	रु०	1987-88	39
			1988-89	46
	परिव्यय		1989-90	56





तालिका-2 महत्वपूर्ण जिला विकास म्दों के संकेतांक

=====

जनपद- रामपुर

मह	संकेतांक
1- कुल जनसंख्या में नगरीय जनसंख्या का प्रतिशत ॥1981॥	26.7
2- जनसंख्या का घनत्व प्रति वर्ग कि०मी० ॥1981॥	498
3- 1971-81 के दशक में जनसंख्या वृद्धि ॥ प्रतिशत॥	30.8
4- कुल जनसंख्या में प्रतिशत ॥	
-----	
1- अनुसूचित जाति/ जाति	13.1
5- राज्य की कुल अनुसूचित जाति की जनसंख्या में जनपद के अनुसूचित जाति के व्यक्तियों का प्रतिशत ॥ 1981॥	0.65
6- लिंगानुपात ॥ प्रति हजार पुरुषों पर महिलाओं की संख्या ॥ 1981॥	844
7- परिवार का औसत आकार 1981 संख्या	
-----	
॥1॥ ग्रामीण	6
॥2॥ नगरीय	6
॥3॥ योग	6
8- कुल जनसंख्या में विलासित व्यक्तियों का प्रतिशत ॥ 1981॥	0.19
9- कुल मुख्य कर्मकरों का जनसंख्या से प्रतिशत ॥1981॥	
-----	
॥1॥ ग्रामीण	30.00
॥2॥ नगरीय	27.8
॥3॥ योग	29.4
10- कृषि कर्मकरों का कुल जनसंख्या से प्रतिशत कृषि तथा कृषि श्रमिक सम्मिलित करते हुए ॥1981॥	21.9
11- कृषि श्रमिकों का कुल जनसंख्या से प्रतिशत ॥1981॥	3.1
12- कुल मुख्य कर्मकरों का प्रतिशत ॥1981॥	
-----	
॥1॥ कृषि	64.0
॥2॥ कृषि श्रमिक	10.5

मेट	संकेतिक
13॥ पशुपालन जगलें लगाना वृक्षारोपण	0.5
14॥ छान छोदना	0.0
15॥ गैरपारिक उद्योग	2.6
16॥ गैरपारिवारिक उद्योग	7.1
17॥ निर्माण कार्य	1.0
18॥ व्यापार एवं वाणिज्य	4.8
19॥ यातायात संश्रुति एवं संचार	2.1
11॥ अन्य	7.4
13- समस्त जोतों में लधु एवं सीमान्त जोतों का प्रतिघात ॥1980-81॥	94.4
14- समस्त जोतों के अन्तर्गत क्षेत्रफल लधु एवं सीमान्त जोतों के अन्तर्गत क्षेत्रफल का प्रतिघात ॥1980-81॥	48.0
15- सीमान्त जोतों का औसत आकार हेक्टेयर ॥1980-81॥	0.48
16- समस्त जोतों का औसत आकार हेक्टेयर ॥1980-81॥	1.29
17- प्रति 100 हे० प्रतिवेदित क्षेत्रफल पर पशुधन संख्या ॥1988॥	254
18- प्रति हजार जनसंख्या पर पशुधन संख्या 1988॥	508
19- प्रति 100 जनसंख्या पर दूध देने वाले पशुओं की संख्या ॥1988॥	13
20- प्रति हजार जनसंख्या पर कुक्कुट संख्या ॥1988॥	125

महत्त्वपूर्ण जिला विकास संकेतांक

जनपद-

सं. क्र.	विवरण	1986-87	1986-87	1987-88	1988-89
21-	कुल प्रतिवेदित क्षेत्रफल में चनों के अन्तर्गत क्षेत्रफल का प्रतिशत	2.8	2.8	2.8	x
22-	कुल प्रतिवेदित क्षेत्रफल में शुद्ध बोये गये क्षेत्रफल का प्रतिशत	80.8	80.8	80.9	x
23-	फसल संधानता	165.7	165.7	161.1	x
24-	सकल बोये गये क्षेत्रफल में वाधाज्यिक	10.0	10.0	11.7	x
25-	खाद्यान्नों की औसत उपज [कुन्टल]	19.7	19.7	18.0	x
26-	प्रति हेक्टेयर उर्वरक-उपभोग [कि०ग्रा०]	98.7	98.7	95.3	x
27-	उपलब्धाता [कि०ग्रा० में]				
11	अनाज	402	402	346	x
12	दालें	9	9	9	x
28-	कृषि उपज का सकल, मूल्य [रूपया]				
11	प्रति हेक्टेयर शुद्ध बोये गये क्षेत्र पर प्रचलित भावों पर	9199	9199	x	x
12	प्रति व्यक्ति [ग्रामीण] प्रचलित भावा भावों पर	2026	2026	x	x
29-	शुद्ध बोये गये क्षेत्रफल में शुद्ध सिंचित क्षेत्रफल का प्रतिशत	79.2	79.2	80.0	x
30-	सकल बोये गये क्षेत्रफल में सकल सिंचित क्षेत्रफल का प्रतिशत अंश	76.2	76.2	80.9	x
31-	प्रचलित भावों पर प्रति व्यक्ति शुद्ध घारेलू उत्पाद [रूपया]	763	763	x	x
32-	पंजीकृत कार्यरत औद्योगिक इकाइयों में प्रति लाख जनसंख्या पर लगे व्यक्तियों की संख्या	665	665	85-86	x

मद	1986-87	1987-88	1988-89
33- पंजीकृत कार्यरत कारखानों में प्रति औद्योगिक कर्मकर श्रमिक एवं कर्मचारी पर उत्पादन का मूल्य (रुपये)	81140	85-86	x x
34- पंजीकृत कार्यरत कारखानों में प्रति व्यक्ति औद्योगिक उत्पादन का मूल्य (रुपया)	540	85-86	x x
35- प्रति औद्योगिक कर्मकर आवर्धित मूल्य (हजार रुपये)	141.18	85-86	x x
36- प्रचलित भावों पर कुल शुद्ध धारेलू उत्पाद में विनिर्माण खंड का प्रतिशत	37.4		x x
37- कुल आबाद ग्रामों में विद्युतीकृत ग्रामों का प्रतिशत	64.8		67.7 70.3
38- कुल विद्युत उपभोग में कृषि खंड में उपभुक्त विद्युत का प्रतिशत	48.3		46.8 51.3
39- प्रतिव्यक्ति विद्युत उपभोग (कि०वा०घ०)	121.2		135.4 132.1
40- प्रति हेक्टेयर शुद्ध बोयेगये क्षेत्रफल पर कृषि खंड में उपभुक्त (कि०वा०घ०)	362		392 x
41- प्रतिलाखा जनसंख्या पर स्कूल संख्या:-			
11 जूनियर बेसिक स्कूल	61		66 66
12 सीनियर बेसिक स्कूल	10		13 13
13 हायर सेकेन्डरी स्कूल	4		4 4
14 डिग्री कालेज	0.2		0.2 0.2
42- साक्षरता प्रतिशत (1981)	16.34		x x
43- प्रतिलाखा जनसंख्या पर अस्पताल/औषध केन्द्रों की संख्या			4.2 4.2
44- प्रतिलाखा जनसंख्या पर अस्पताल/औषध केन्द्रों में शैया			42.8 42.8

सूद	1986-87	1987-88	1988-89
45- प्रति परिवार एवं मातृ शिशु कल्याण केन्द्र/उपकेन्द्रों पर सेवित औसत जनसंख्या	6735	6044	5431
46- प्रतिलाखा शुद्ध बोये गये क्षेत्र पर वृद्धि विपणन केन्द्रों की संख्या	1.6	1.6	x
47- प्रति हजार वर्ग कि०मी० क्षेत्र पर शीत गृहों की संख्या	4.6	4.6	4.6
48- प्रति लाख जनसंख्या पर प्रारम्भिक कृषि सहकारी ऋण समितियों की संख्या	6	6	6
49- प्रति लाख जनसंख्या पर भूमि विकास बैंकों की संख्या	0.4	0.4	0.4
50- प्रति लाख जनसंख्या पर कृषि सहकारी विपणन समितियों की संख्या।	-	-	-
51- ऋण जमा अनुपात 1 वर्ष के जून माह के अन्त की स्थिति।	77	99	99.5
52- प्रति बैंक 1 वाणिज्यिक एवं ग्रामीण ड्राफ्ट पर जनसंख्या हजार में 1 वर्ष के जून माह के अन्त की स्थिति।	12407	12151	12151
53 प्रति 100 वर्ग कि०मी० क्षेत्र पर पक्की सड़कों की लम्बाई 1 कि०मी०			
11 कुल	37	39	x
12 सा० नि० विभाग	27	29	x
54- प्रति लाख जनसंख्या पर पक्की सड़कों की लम्बाई 1 कि०मी०।			
5- - - - -			
11 कुल	74.3	78.6	x
12 सा० नि० विभाग	54.5	57.6	x
55 प्रति हजार वर्ग कि०मी० क्षेत्र पर रेलवे लाइन की लम्बाई	14.4	14.4	14.4
56- प्रति सस्ते गल्ले की दुकान पर सेवित जनसंख्या 1 हजार में।	3683	3292	3160

सद	1986-87	1987-88	1988-89
57- प्रति लाख जनसंख्या पर तारघारों तारघारों की संख्या	0.7	0.7	0.7
58- प्रति लाख जनसंख्या पर टेलीफोन की संख्या	131	150	168
59- प्रति लाख जनसंख्या पर डाकघारों की संख्या	9.8	9.9	10.2
60- कुल आबाद ग्रामों में पेयजल की दृष्टि से अभाव ग्रस्त ग्रामों का प्रतिशत	-	-	-
61 प्रति सिनेमा गृह पर जनसंख्या हजार में	107147	107147	107147
62- प्रति व्यक्ति जिला योजना व्यय/ परिव्यय रूपया			
11 परिव्यय	34	39	46
12 वास्तविक व्यय	31	29	47

नोट:- सद 32-35 के स्तम्भ -2 में अंकित सूचनाआयें वर्ष 1985 से  
संकलित है ।

तालिका-3 कुछ प्रमुख मदों के विकास छांडवार संकेतक

क्र०सं० विकास छांड का नाम	जनसंख्या का घातत्व प्रति 1000 1981	अनसंचित जनजाति का कुल जनसंख्या से प्रति 1981	कुल मुख्य कर्मचारों का कुल जनसंख्या से प्रति 1981	कृषि में लगे कर्मचारों का मुख्य कर्मचारों से प्रतिशत 1981	पारिवारिक उद्योग में लगे कर्मचारों का कुल मुख्य कर्मचारों से प्रतिशत 1981	साक्षर व्यक्तियों का कुल जनसंख्या से प्रति-शत 1981	
1	2	3	4	5	6	7	8
1- बिलासपुर	252	15.4	30.3	91.8	0.9	17.6	
2- स्वार	352	13.7	29.8	92.8	1.4	11.2	
3- सैटनगर	498	10.3	30.1	93.9	0.9	6.6	
4- चभरव्वा	523	10.7	30.6	90.2	0.7	8.5	
5- शाहबाद	363	23.9	29.5	92.9	1.5	10.1	
6- मिलक	422	21.3	30.1	94.3	0.7	14.0	
समस्त विकास छांड	373	16.4	30.0	92.7	1.1	11.5	

क्रमशः

क्रमशः

क्र०सं०	विकास खांड का नाम	सकल बोये गये क्षेत्रफल का बटव		खाद्यान्न फसलों के अंतर्गत क्षेत्रों का सकल बोये गये क्षेत्रफल से प्रतिशत			
		1984-85	1986-87	1987-88	1985-85	1986-87	1987-88
1	2	9	10	11	12	13	14
1-	बिलासपुर	173.5	177.2	169.5	83.9	85.0	79.1
2-	स्वार	171.3	169.7	166.1	72.1	76.1	80.1
3-	सैदनगर	165.6	168.1	166.1	65.2	68.8	68.1
4-	चमरव्वा	161.4	162.0	159.8	69.6	72.0	71.0
5-	शाहवाड	142.8	142.5	142.1	79.1	74.6	72.0
6-	मिलक	162.0	170.1	162.3	84.9	82.8	81.0
विकास खांड		163.7	165.7	161.3	77.1	78.2	76.0

क्रमशः



क्र०सं०	विकास खंड	प्रति हेक्टेयर सफल बोधेगये क्षेत्रफल प्रति व्यक्ति खाद्यान्नि उत्पादन पर उर्वरक का उपभोग [कि०ग्रा०]			[कि०ग्रा०]		
		1984-85	1986-87	1987-88	1984-85	1986-87	1987-88
1	2	15	16	17	18	19	20
1-	बिलासपुर	129.6	109.1	107.7	1142	1116	887
2-	स्वार	123.0	100.1	101.2	551	546	493
3-	सैदनगर	89.8	115.4	109.4	387	398	360
4-	चमरव्वा	173.6	127.4	121.6	381	376	328
5-	शाहबाद	73.6	67.9	64.6	449	426	373
6-	मिलक	77.0	81.9	83.2	568	553	465
समस्त विकास खंड		110.7	88.1	96.6	572	564	483

क्र०सं०	विकास डांड का नाम	प्रति हेक्टेयर सफल बोये गये क्षेत्रफल पर कृषि उत्पादन का मूल्य प्रच- लित भावों पर रूपया			सकल सिंचित क्षेत्रफल से प्रतिशत सिंचित क्षेत्रफल में		
		1984-85	1986-87	1987-88	1984-85	1986-87	1987-88
1	2	21	22	23	24	25	26
1-	बिलासपुर	4217	4844	4858	159.5	169.6	170.4
2-	स्वार	4005	5090	5412	142.5	165.4	159.4
3-	सैदनगर	3530	4634	4620	137.4	167.7	159.6
4-	वमरव्वा	4105	5422	5280	141.6	164.2	160.2
5-	शाहबाद	3659	4901	5187	110.2	123.5	155.9
6-	मिलक	4007	5181	5120	132.4	160.5	165.3
समस्त विकास डांड		3967	4939	5098	139.8	159.6	162.8

क्र०सं० विकास खांड का नाम	शुद्ध सिंचित क्षेत्रफल का शुद्ध बोधे गये क्षेत्रफल से प्रतिशत			राजकीय नहरों द्वारा शुद्ध सिंचित क्षेत्रफल का कुलशुद्ध सिंचित क्षेत्रफल से प्रतिशत			
	1984-85	1986-87	1987-88	1984-85	1986-87	1987-88	
1	2	27	28	29	30	31	32
1- जिलासपुर	82.2	87.6	87.2	36.9	41.9	32.7	
2- स्वार	76.3	83.2	89.2	16.1	14.9	9.3	
3- मैदानगर	71.4	74.8	83.4	9.3	9.7	8.1	
4- चमरव्वा	75.2	77.4	81.7	20.2	22.6	12.8	
5- शाहदाद	62.3	64.0	58.5	3.4	3.8	2.1	
6- मीलक	73.0	81.9	79.7	31.1	30.9	19.4	
समस्त विकास खांड	74.1	79.2	90.2	21.9	23.3	16.2	

क्र०सं० का नाम	कुल नलकूपों द्वारा शुद्ध सिंचित क्षेत्रफल का कुल शुद्ध सिंचित क्षेत्रफल से प्रतिशत			प्रति सौ आबाद ग्रामों पर गोबर गैस संघनों की संख्या			
	1984-85	1986-87	1987-88	1984-85	1987-88	1988-89	
1	2	33	34	35	36	37	38
1- जिलासपुर	22.3	26.5	29.1	272.9	237.2	262.4	
2- स्वार	69.5	79.5	85.4	111.2	98.8	118.7	
3- सैदनगर	67.2	72.9	78.7	50.2	91.2	113.3	
4- चम्परा	66.2	69.4	80.3	81.9	120.5	148.0	
5- शाहबाद	82.1	85.9	92.3	62.9	94.1	102.2	
6- जिलाक	50.9	58.3	71.1	43.9	96.9	117.3	
समस्त विकास खंड	55.5	61.7	68.6	114.5	127.0	147.2	

क्रमशः

क्र०सं० विकास खंड प्रति औद्योगिक कर्मकर पर औद्योगिक विद्युतीकृत ग्रामों का कुल आबाद का नाम गिक उत्पादन का मूल्य "रूपया" ग्रामों से प्रतिशत

1984-85 1986-87 1987-88 1984-85 1987-88 1988-89

1 2 39 40 41 42 43 44

1- बिलासपुर	106325	136513		81.7	92.7	96.3
2- स्वार	19469	39344		63.7	67.3	68.5
3- सैदनगर	6937	-		59.3	61.9	61.9
4- चमरव्वा	405479	462502		37.0	49.6	51.2
5- शाहबाद	12191	25265		63.4	70.4	73.1
6- मिलक	84249	122193		50.0	53.1	58.7

समस्तविकास खंड 127953 163179 61.0 67.7 70.4

टिप्पणी:- स्तंभ 41 की वर्ष 1987-88 की सूचनाएँ अप्राप्त हैं।

क्रमशः

क्रमशः

क्र०सं० का नाम	विकास खंड	प्रति लाख जनसंख्या पर सा० नि०वि० द्वारा संघृत पक्की सडकों की लम्बाई			प्रति हजार वर्ग कि०मी० पर सा० नि०वि० द्वारा संघृत पक्की सडकों की लम्बाई कि०मी०		
		1984-85	1986-87	1987-88	1984-85	1986-87	1987-88
1	2	45	46	47	48	49	50
1-	बिलासपुर	95.6	111.6	121.8	213.6	281.2	306.7
2-	स्वार	72.9	84.7	91.5	285.4	298.2	322.4
3-	सैदनगर	58.8	64.6	66.6	290.5	322.0	331.6
4-	चमरव्वा	61.9	67.2	69.8	322.6	351.0	364.9
5-	शाहवादा	50.5	55.0	57.0	182.0	199.8	206.8
6-	मिलक	52.8	58.2	60.0	214.3	246.0	253.5
समस्त विकास खंड		64.6	73.3	77.6	241.3	273.0	289.1

क्रमशः

क्रमशः

-21-

क्र०सं०	विकास खांड का नाम	प्रतिलाखा जनसंख्या पर एलोपैथिक चिकित्सालयों/औषाधालयों एवं प्राथमिक स्वास्थ्य केन्द्रों की संख्या	प्रतिलाख जनसंख्या पर एलोपैथिक चिकित्सालयों/औषाधालयों एवं प्राथमिक स्वास्थ्य केन्द्रों में उपलब्ध शौचयात्रों की संख्या
---------	-------------------	--	---

1984-85	1987-88	1988-89	1984-85	1987-88	1988-89
---------	---------	---------	---------	---------	---------

1-	2	51	52	53	54	55	56
1-	जिलासपुर	1.7	2.5	2.5	6.8	11.8	11.8
2-	स्वार	1.0	2.0	2.0	1.0	2.9	2.9
3-	सैदनगर	1.0	2.9	2.9	3.9	3.9	3.9
4-	चमरवा	0.9	2.7	2.7	3.5	3.5	3.5
5-	शाहबाद	1.3	1.9	1.9	5.2	5.2	5.2
6-	मिलक	1.8	3.0	3.0	7.3	7.3	7.3
समस्त विकास खांड		1.3	2.4	2.4	4.4	5.6	5.6

क्रमशः

क्र०सं० विकास खंड का नाम प्रति लाख जनसंख्या पर प्राथमिक स्वास्थ्य केन्द्रों की संख्या प्रति लाख जनसंख्या पर जूनियर बेसिक स्कूलों की संख्या

		1984-85	1987-88	1988-89	1984-85	1987-88	1988-89
1	2	57	58	59	60	61	62
1-	विलासपुर	-	1.7	1.7	76.1	80.3	80.3
2-	स्वार	0.5	2.0	2.0	66.6	74.9	74.9
3-	सैदनगर	1.0	2.9	2.9	72.4	74.3	74.3
4-	चमरव्वा	0.9	2.7	2.7	68.0	70.7	70.7
5-	शाहवाट	0.6	1.9	1.9	73.2	74.4	74.4
6-	मिलक	1.2	3.0	3.0	70.4	75.8	75.8
समस्त विकास खंड		0.7	2.3	2.3	70.7	75.1	75.1

क्रमशः



क्रमशः

क्र०सं० विकास खंड प्रतिलाखा जनसंख्या परसोनियर प्रति लाखा जनसंख्या पर हायर  
का नाम बेसिक स्कूलों की संख्या सेकेन्डी स्कूलों की संख्या

	1984-85	1987-88	1988-89	1984-85	1987-88	1988-89
1- 2	63	64	65	66	67	68
1- कबिलासपुर	10.1	18.6	18.6	3.4	6.8	6.8
2- स्वार	7.3	12.7	12.7	1.5	3.9	3.9
3- सैदनगर	6.8	9.6	9.6	1.0	1.0	1.0
4- चमरव्वा	5.3	7.1	7.1	0.9	-	-
5- शाहवाट	11.0	16.8	16.8	1.3	3.2	3.2
6- मिलक	9.1	15.2	15.2	1.8	3.0	3.0
समस्त विकास खंड	8.4	13.6	13.6	1.6	3.1	3.1

रुम्पटः

-24-

क्र०सं० विकास डांड प्रति व्यावसायिक बैंक शाखा पर जनसंख्या  
का नाम

	1984-85	1987-88	1988-89
1 2	69	70	71
1- धिलासपुर	14781	10750	10750
2- स्वार	20427	15713	15713
3- सैदनगर	20731	17276	17276
4- चमरव्वा	11317	11317	11317
5- शाहबाद	17163	14043	14043
6- मिलक	23556	14990	14990
समस्त विकास डांड	17525	13850	13850

-25-  
सामान्य सूचनायें

4- जनपद में विकास खण्डवार कुछ सामान्य सूचनायें

वर्ष 1988-89

तहसील का नाम	विकास खण्ड का नाम	जिला मुख्यालय से विकास खण्ड की दूरी कि०मी०	ग्राम विकास अधिकारी क्षेत्र सं०	पुलिस स्टेशन संख्या
1	2	3	4	5
1- बिलासपुर	1- बिलासपुर	30	10	4
2- स्वार	2- स्वार	30	15	2
3- रामपुर	3- सैदनगर	23	10	1
	4- चसरवा	2	10	
4- शाहबाद	5- शाहबाद	34	15	
5- मिलक	6- मिलक	24	15	
योग ग्रामीण	x x	x	x	
योग नगरीय	x	x	x	
योग जनपद	x	x	75	15

कुल:

4- क्रमशः

-26-

विकास खण्ड विकास खण्ड कार्यालय से सस्ते गुल्ले की दुकान  
निकटतम रेलवे स्टेशन की सख्या  
की दूरी

	नाम	दूरी कि०मी०	
0	6	7	8
1-	बिलासपुर रामपुर	30	42
2-	स्वार बाजपुर	18	52
3-	सैदनगर रामपुर	23	30
4-	चमरव्वा रामपुर	2	30
5-	शाहबाद बिलारी	25	43
6-	मिलक मिलक	0	40
वन ग्राम	x	x	x
योग ग्रामीण	x	x	237
योग नगरीय	x	x	136
योग जनपद	x	x	373

नोट :- विकास खण्ड शाहबाद तथा मिलक में जिला प्रशासन द्वारा दुकान  
निरस्त होने के कारण गत वर्ष से कम हो गई है ।

II क्षेत्रफल एवं जनसंख्या  
6- जन्मद की प्रति 10 वर्षों की जनसंख्या वृद्धि

वर्ष/ जिला/ विकास छाण्ड	जनसंख्या					गत दशक में प्रति गत वृद्धि
	योग	पुरुष	स्त्री	ग्रामीण	नगरीय	
1	2	3	4	5	6	7
1961	701537	374945	326592	555555	145982	25.27
1971	901209	490861	410348	725164	176045	28.46
1981	1178621	639364	539257	863514	315107	30.78
विकास छाण्ड वार वर्ष 1981						
1- जिलासपुर	118245	64537	53708	-	-	8.56
2- स्वार	204272	110504	93768	-	-	20.10
3- सैदनगर	103655	56369	47286	-	-	32.91
4- चमरवटा	113171	62153	51018	-	-	28.26
5- शाहाबाद	154469	84778	69691	-	-	14.16
6- मिल्क	164889	91056	73833	-	-	15.58
7- वन ग्राम	4813	2600	2213	-	-	144.07
योग ग्रामीण	863514	471997	391517	-	-	19.08
योग नगरीय	315107	167367	147740	-	-	78.99
योग रूढ़ जन्मद	1178621	639364	539257	863514	315107	30.78

तालिका-5

जनपद में जनगणना 1981 एवं उसके बाद ग्रामवार  
आधारभूत आँकड़ों सर्वेक्षण 1988-89 के अनुसार  
आबाद ग्रामों का विकास खाण्डवार विवरण

विकास खाण्ड का नाम	कुल ग्राम 1981	आबाद ग्राम 31 मार्च 1989	नगर क्षेत्र में स्था नान रित ग्रामों का नाम	आबाद ग्राम से ग्राम आबाद हये आबाद ग्रामों का नाम	ग्राम आबाद से ग्रामों का नाम	ग्रामों का नाम
1	2	3	4	5	6	7
1- विलासपुर	231	218	218	-	-	-
2- स्वार	265	251	251	-	-	-
3- सैदनगर	114	113	113	-	=	-
4- चमरवा	132	127	127	-	-	-
5- शाहबाद	208	186	187	-	बचपुरी संग्राम पुर	-
6- क्लक	202	196	196	-	-	-
7- बन ग्राम	1	1	1	-	-	-
योग जनपद	1153	1092	1093	-	-	1

7- जनपद में विकास छाण्डवार क्षेत्रफल, जनसंख्या, अनुसूचित जाति एवं जनजाति की संख्या तथा आवासीय मकान एवं परिवार ।

वर्ष/ जिला/ विकास छाण्ड	क्षेत्रफल वर्ग कि०	अनुसूचित जाति/ जनजाति		
		कुल	पुरुष	स्त्री
1	2	3	4	5
1961	2374.20	76122	40537	35585
1971	2372.00	105119	57317	47802
1981	2367.00	153936	84357	69579

विकास छाण्डवार वर्ष 1981

1- विलासपुर	469.5	18249	10049	8200
2- स्वार	580.1	27911	15060	12851
3- सैदनगर	208.1	10705	5851	4854
4- चमरव्या	216.5	12127	6616	5511
5- शाहाबाद	425.5	36892	20253	16639
6- मिल्क	390.3	35098	19335	15763
7- वन ग्राम	अप्राप्त	192	122	70
योग ग्रामीण	2303.97	141174	77286	63888
योग नगरीय	63.03	12762	7071	5691
योग जनपद	2367.00	153936	84357	69579

नोट : जनपद के कुल क्षेत्र में से नगरीय क्षेत्र घटा कर सूचना दी गयी है ।

क्रमगत:

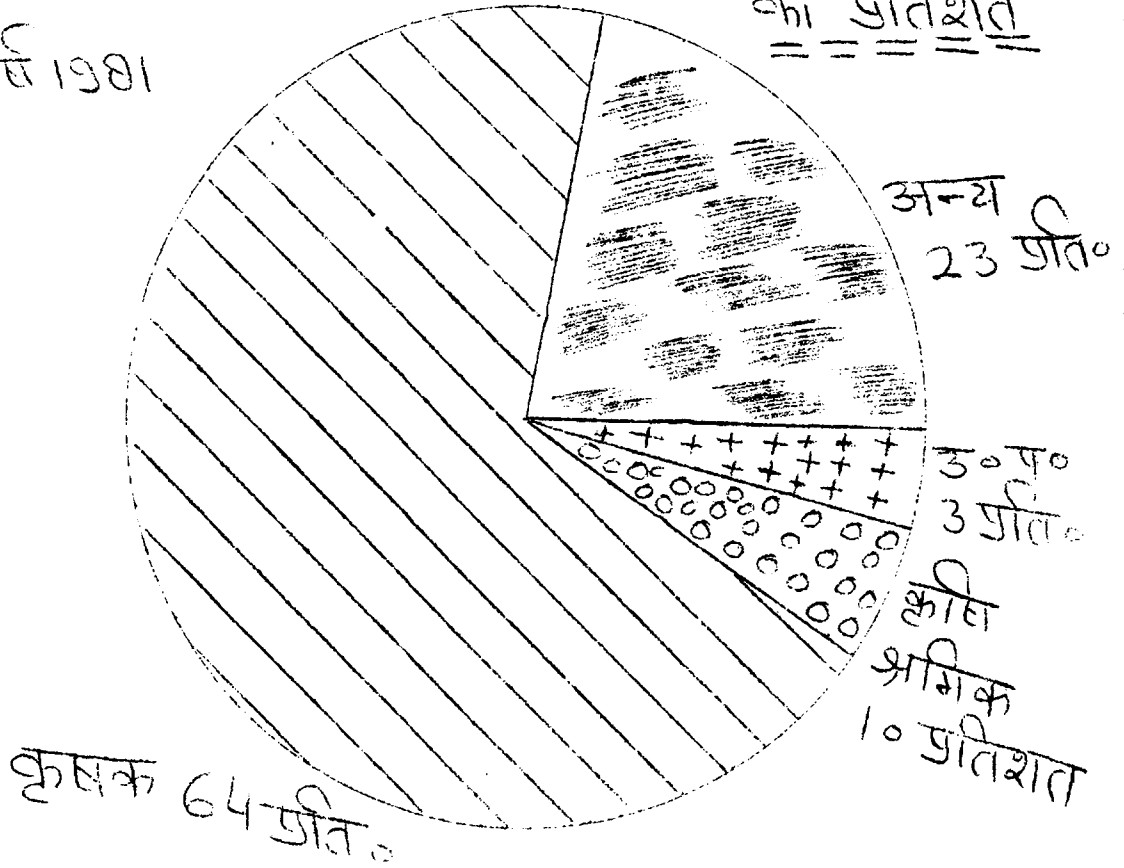
वर्ष/ जिला/ विकास खण्ड	आवासीय मकानों की संख्या	परिवारों की संख्या
1	6	7
1961	102000	136237
1971	117028	152632
1981	184356	196732
विकास खण्डवार वर्ष 1981		
1- विलासपुर	18724	19880
2- स्वार	33346	34091
3- सैदनगर	15959	17524
4- चमरव्वा	18379	19660
5- पाटाहाबाद	25329	26578
6- मिल्क	25574	27898
7- वन ग्राम	912	1041
योग ग्रामीण	138223	146672
योग नगरीय	46133	50060
जनसद्व योग	184356	196732



जनपद में मुख्य कर्मकारों में विभिन्न कर्मकारों

का प्रतिशत

वर्ष 1981



कृषक 221096	कृषि श्रमिक 36573
उ०प० 9122	अन्य 79297

कुल मुख्य कर्मकार = 346788

8- जनपद में विकास खण्डवार, जनसंख्या का आर्थिक वर्गीकरण

बर्ष/जिला/ विकास खण्ड	कर्मकर संख्या			
	कृषक	कृषि श्रमिक	पशुमालन जंगलगा ना बृक्षारोपण	खानखोदना
1	2	3	4	5
1961	155353	17461	1206	x
1971	185622	25644	1711	35
1981	221896	36573	1601	68
<u>विकास खण्डवार वर्ष 1981</u>				
1- बिलासपुर	25352	7519	-	-
2- स्वार	47851	8608	-	-
3- सैद नगर	25602	3691	-	-
4- चमरव्वा	28291	2999	-	-
5- शाहाबाद	38359	3910	-	-
6- मिलक	43015	3769	-	-
7- बन ग्राम	1142	237	-	-
योग ग्रामीण	209612	30733	613	14
योग नगरीय	12284	5840	988	54
जनपद योग	221896	36573	1601	68

वर्ष जिला / विकास खण्ड	उद्योग		कर्मकर संख्या		
	पारिवारिक	गैर पारिवारिक	निर्माण कार्य	व्यापार रिक्त एवं बाणिज्यिक	यातायात संग्रहण एवं संचार
1	6	7	8	9	10
1961	8004	12782	2122	12445	3578
1971	4462	16553	2943	12613	7952
1981	9122	24536	3441	16612	7273
विकास खण्डवार वर्ष 1981					
1- बिलासपुर	316	-	-	-	-
2- ह्वार	874	-	-	-	-
3- सैद नगर	292	-	-	-	-
4- चरखवा	254	-	-	-	-
5- शाहाबाद	689	-	-	-	-
6- मिलक	340	-	-	-	-
7- बन ग्राम	6	-	-	-	-
योग ग्रामीण	2771	4934	352	3718	911
योग नगरीय	6351	19602	3089	12894	6362
जनपद योग	9122	24536	3441	16612	7273

× स्तम्भ 11 में सम्मिलित

तालिका-9

जनपद में जनगणना के अनुसार प्रति दशक आबाद ग्रामों की संख्या, जनसंख्या तथा प्रति दशक प्रतिशत अन्तर  
 1901-1981

जनगणना वर्ष	आबाद ग्रामों की सं०	जनसंख्या		प्रतिदशक प्रतिशत अन्तर		
		कुल	ग्रामीण	कुल	ग्रामीण	नगरीय
1	2	3	4	5	6	7
1901	1120	546151	442271	x	x	x
1911	998	544695	455038	-0.27	+2.89	-13.69
1921	1085	466059	370747	-14.44	-18.52	+6.31
1931	1080	478343	387098	+2.64	+4.41	-4.27
1941	921	491794	370968	+2.81	+4.17	+32.42
1951	1015	560017	385675	+13.87	+3.96	+44.29
1961	1101	701537	555555	+25.27	+44.05	+16.27
1971	1092	901209	725164	+28.46	+30.53	+20.59
1981	1092	1178621	863514	+30.78	+19.08	+78.99
1901-1981	x	x	x	+115.80	+95.25	203.34

नोट 1: 1901-1911 तक प्रतिशत अन्तर 1911 के समझ तथा इसी प्रकार आगे के दशकों की सूचना दी गयी है।  
 2- जनपद की जनगणना 1981 की सीमाओं के अनुसार 1901 से सभी दशकों की जनगणना की जनसंख्या में आवश्यक समायोजन कर दिये गये हैं जिसे उक्त आँकड़ों का तुलनात्मक अध्ययन किया जा सके।

तालिका : 10

जनपद में मातृभाषा के अनुसार जनसंख्या  
॥ जनगणना 1981 ॥

भाषायें	कुल	कुल जनसंख्या में प्रतिशत
1- हिन्दी	680206	57.89
2- उर्दू	443341	37.73
3- पंजाबी	49241	4.19
4- बंगाली	2141	0.18
5- अन्य	157	0.01

तालिका : 11

जनपद में प्रमुखा धार्मिक जनसंख्या ॥ जनगणना 1981 ॥

प्रमुखा धार्मिक सम्प्रदाय	जनसंख्या			कुल जनसंख्या में प्रतिशत
	कुल	ग्रामीण	नगरीय	
1	2	3	4	5
1- हिन्दु	570403	471309	99094	48.40
2- मुसलमान	556532	344322	212210	47.22
3- इसाई	7366	6530	836	0.62
4- सिक्खा	41589	39341	2248	3.53
5- अन्य	2731	2012	719	0.23

टिप्पणी :- उपरोक्त आँकड़ों में संस्थागत परिवारों के भाषा सम्बन्धित आँकड़ें सम्मिलित नहीं हैं। अतः इनका मिलान कुल जनसंख्या से नहीं होगा।

जनपद में आयुवर्गानुसार स्त्री/पुरुषों की जनसंख्या जनगणना 1981

आयु-समूह	योग		ग्रामीण		नगरीय	
	पुरुष	स्त्रियां	पुरुष	स्त्रियां	पुरुष	स्त्रियां
सं-1	2	3	4	5	6	7
सभी आयु वर्ग	639364	539257	471997	391517	167367	147740
0 - 4	86301	82551	66434	63775	19867	18776
5 - 9	101642	87121	78920	65520	22722	21601
10-14	90322	71814	66692	50429	23630	21385
15-19	61767	46573	42831	30013	18936	16560
20-24	48116	42352	32239	29011	15877	13341
25-29	43415	37843	30830	27265	12585	10578
30-34	37503	31683	27123	23110	10380	8573
35-39	32185	29892	23210	22072	8975	7820
40-44	31785	24688	23611	17868	8174	6820
45-49	23649	22321	17393	16602	6256	5719
50-54	25723	16706	19248	11687	6475	5019
55-59	12066	13328	8828	10276	3238	3052
60 और उससे अधिक	44666	32215	34501	23789	10165	8426

नोट: सभी आयु में "आयु नहीं बतायी गयी" के आंकड़े भी सम्मिलित हैं।

13: जनपद में आयु वर्गानुसार एवं वैवाहिक स्थिति के अनुसार स्त्री/पुरुषों की संख्या जनगणना 1981

आयु वर्ग	कुआरे		शादीशुदा		विधवा/विधुर		तलाक़ा/संबंध विच्छेद	
	स्त्री	पुरुष	स्त्री	पुरुष	स्त्री	पुरुष	स्त्री	पुरुष
1	2	3	4	5	6	7	8	9
सभी आयु	276938	377313	233696	240187	27986	20949	522	812
0-9	169672	187943	-	-	-	-	-	-
10-14	10196	89618	1592	681	10	9	-	5
15-19	28250	55000	18219	6670	54	55	15	13
20-24	6600	25469	35457	22258	163	335	76	49
25-29	1316	9323	36204	33296	233	675	90	116
30-34	422	3500	30679	32964	504	923	73	117
35-39	148	1676	28903	29275	812	1141	29	93
40-44	94	1302	22609	28580	1986	1806	90	97
45-49	38	786	20314	21208	1950	1572	19	83
50-54	38	833	12657	22022	3976	2778	34	75
55-59	5	364	11206	10284	2117	1387	-	30
60-64	5	641	6190	14893	5500	3137	25	45
65-69	10	172	4776	5497	1994	1369	-	20
70 और उससे अधिक	34	522	4850	12516	8762	5751	66	69

नोट: सभी आयु में आयु नहीं बतायी गयी के आंकड़े भी सम्मिलित हैं।

14-जनपद में आयु वर्गानुसार एवं शैक्षिक स्तरवार  
स्त्री पुरुषों की संख्या जनगणना 1981

आयु वर्ग	निरीक्षार		साक्षर बिना		प्राइमरी		मिडिल	
	पुरुष	स्त्री	पुरुष	स्त्री	पुरुष	स्त्री	पुरुष	स्त्री
1	2	3	4	5	6	7	8	9
सभी आयु	494695	491366	47851	10714	40275	12735	25353	5619
0-4	86301	82551	-	-	-	-	-	-
5-9	87055	80580	14252	6382	335	158	-	-
10-14	59176	60933	15207	5088	13437	4667	2295	919
15-19	39529	38095	3323	1661	7846	2654	6370	1497
20-24	30542	35929	2111	1004	4173	1476	4177	905
25-29	28737	33193	1847	918	3501	1104	3401	700
30-34	26317	28565	1718	757	2625	711	2455	420
35-38	98083	100090	6741	2339	6975	1763	5656	1084
40 और उससे अधिक	38880	31326	2558	517	1346	199	994	95

नोट : सभी आयु में आयु नहीं बतायी गयी के आँकड़ें भी सम्मिलित हैं ।



आयु वर्ग	हाई स्कूल हायर सेकेंडरी		गैर तकनीकी डिप्लोमा स्तर या प्रमाण पत्र		तकनीकी डिप्लोमा या प्रमाण पत्र		स्नातक तथा उससे अधिक	
	पुरुष	स्त्री	पुरुष	स्त्री	पुरुष	स्त्री	पुरुष	स्त्री
1	10	11	12	13	14	15	16	17
सभी आयु वर्ग								
वर्ग	23924	7371	67	21	604	37	6595	3394
5-9	-	-	-	-	-	-	-	-
10-14	208	207	-	-	-	-	-	-
15-19	4494	2319	10	5	13	-	177	343
20-24	5324	1793	5	5	140	-	1644	1239
25-29	4237	1006	19	10	120	9	1553	901
30-34	3089	772	5	-	117	11	1178	446
35-59	5875	1205	5	-	204	11	1868	444
60 और उससे अधिक	673	59	23	-	5	5	169	15

नोट:- सभी आयु वर्ग में " आयु नहीं बताया गया " के आँकड़ें सम्मिलित हैं।

15- जनपद में विकास छाण्डवार साक्षर व्यक्ति तथा साक्षरता का प्रतिशत

वर्ष जिला विकास छाण्ड	साक्षर व्यक्ति			साक्षरता का प्रतिशत		
	पुरुष	स्त्री	कुल	पुरुष	स्त्री	कुल
1	2	3	4	5	6	7
1961	67206	17491	84697	17.92	5.35	12.07
1971	86867	29409	116276	17.70	7.17	12.90
1981	144669	47891	192560	22.63	8.88	16.34
विकास छाण्डवार 1989						
1- विलासपुर	15549	5275	20824	24.09	9.82	17.61
2- स्वार	19063	3832	22895	17.25	4.09	14.21
3- सैदनगर	6453	421	6874	11.45	0.89	6.63
4- चमरौआ	8791	882	9673	14.14	1.73	8.55
5- शाहाबाद	13899	1678	15577	16.39	2.41	10.08
6- म्लिक	20156	2951	23107	22.14	4.00	14.01
7- वन ग्राम	884	280	1164	34.00	12.65	24.18
योग ग्रामीण	84795	15319	100114	17.97	3.91	11.59
योग नगरीय	59874	32572	92446	35.77	22.05	29.34
जनपद योग	144669	47891	192560	22.63	8.88	16.34

16- जनपद में जनसंख्या के अनुसार वर्गीकृत ग्राम

वर्ष व जिला विकास खण्ड	जनसंख्या का वर्गीकरण			
	200 से कम	200 से 499	500 से 999	1000 से 1999
1	2	3	4	5
1961	309	438	248	82
1971	205	396	316	130
1981	141	314	368	208
विकास खण्डवार वर्ष 1981				
1- विलासपुर	54	70	69	20
2- स्वार	43	72	72	42
3- सैदनगर।	10	27	48	21
4- चमरुवा	9	32	50	27
5- शाहाबाद	16	59	60	42
6- किराक	9	54	69	56
7- कन ग्राम	-	-	-	-
जनपद योग	141	314	368	208

कुम्भा:

16- क्रमशः

वर्ष/ जिला विकास खण्ड	जनसंख्या का वर्गीकरण		
	2000 से 4999	5000 से अधिक	योग
1961	19	5	1101
1971	40	5	1092
1981	56	5	1092

विकास खण्डवार वर्ष 1981

1- विलासपुर	5	-	218
2- स्वार	21	1	251
3- सैदनगर	4	3	113
4- चमरवा	9	-	127
5- शाहाबाद	8	1	186
6- किलक	8	-	196
7- वन ग्राम	1	-	1
जम्मा योग	56	5	1092

111 कृषि

17- जनपद में विकास खण्डवार भूमि उपयोग [हेक्टर]

वर्ष/जिला विकासखण्ड	कुल प्रतिवेदित क्षेत्रफल	वन	कृषि योग्य बंजर भूमि	वर्तमान परती	अन्य परती
1	2	3	4	5	6
1985-86	235453	6611	1081	3982	2263
1986-87	235411	6611	998	3737	1969
1987-88	235369	6611	1006	3581	2029
विकास खण्डवार 1987-88					
1- बिलासपुर	52461	1885	193	1307	566
2- स्वार	52540	4198	146	399	210
3- सैदनगर	21603	16	32	155	192
4- चसरव्वा	22275	2	85	365	188
5- धागढबाद	41397	2	227	493	272
6- म्लिक	38876	2	275	705	511
योग ग्रामीण	229152	6105	958	3424	1939
योग नगरीय	5714	3	48	157	90
आरक्षित वनक्षेत्र	503	503	-	-	-
जनपद योग	235369	6611	1006	3581	2029

17 क्रमशः

-43-

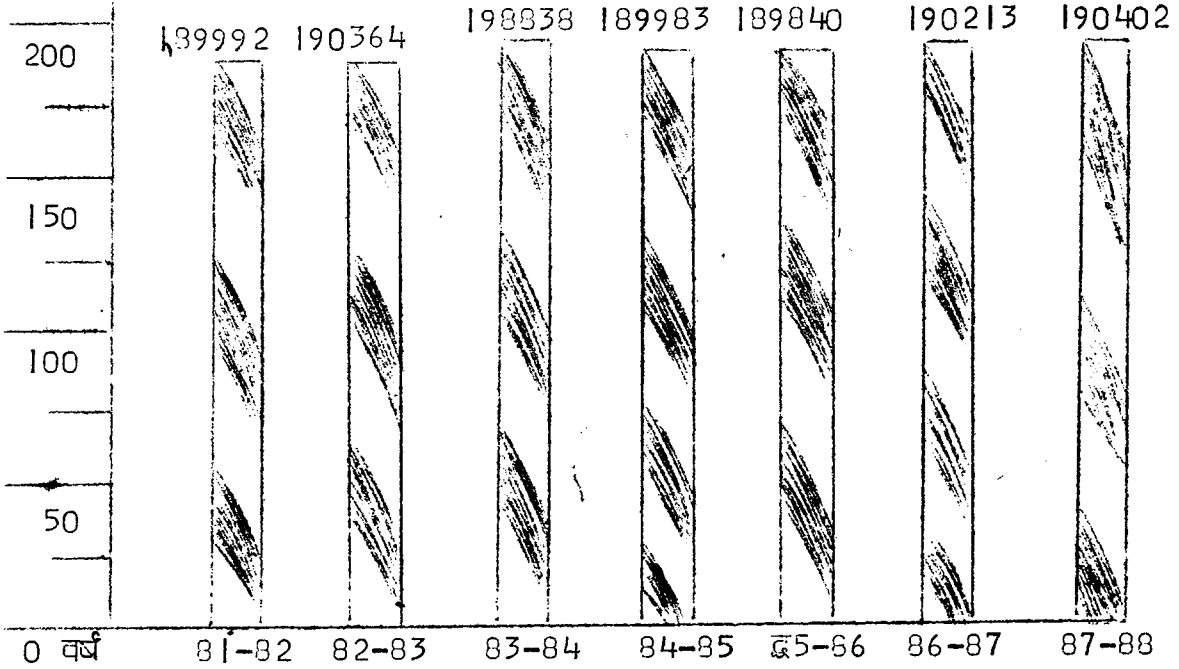
वर्ष/जिला विकासखण्ड	उत्तर और खेती के आयोग्य भूमि	कृषि के अतिरिक्त अन्य उपयोग में लाई गई भूमि	चरागाह	उद्यानों वृक्षों का क्षेत्रफल	शुद्ध बोया गया क्षेत्रफल
1	7	8	9	10	11
1985-86	7232	23806	13	625	189840
1986-87	7639	23619	9	616	190213
1987-88	7272	23645	10	813	190402
विकास खण्डवार 1987-88					
1- बिलासपुर	412	5211	2	197	42688
2- स्वार	1648	5044	-	122	40773
3- सैदनगर	652	2151	6	121	18278
4- चमरवा	684	2507	2	208	18234
5- शाहवादा	3474	3249	-	57	33623
6- मिलाक	285	4390	-	72	32636
योग ग्रामीण	7155	22552	10	777	186232
योग नगरीय	117	1093	-	36	4170
अरक्षित वनक्षेत्र	-	-	-	-	-
जनपद योग	7272	23645	10	813	190402

17-कृषि:

वर्ष/जिला	एकबार से अधिक बोया गया क्षेत्रफल	कुल बोया गया क्षेत्रफल	रबी	खरीफ	जायद
1	12	13	14	15	16
1985-86	116481	306321	134310	155945	12728
1986-87	124977	315190	133031	167286	11839
1987-88	116241	306643	128154	164088	11209
विकास खण्डवार 1987-88					
1- बिलासपुर	29665	72353	30383	40478	1267
2- स्वार	26946	67719	29993	34956	2145
3- सैदनगर	12075	30353	12130	15225	2570
4- चमरववा	10906	29140	11802	15564	1495
5- शाहबाद	14163	47786	18740	25920	1947
6- मिलाक	20323	52959	22915	28324	1281
योग ग्रामीण	114078	300310	126018	160467	10705
योग नगरीय	2163	6333	2136	3621	504
आरक्षित वनक्षेत्र	-	-	-	-	-
जन्मद योग	116241	306643	128154	164088	11209

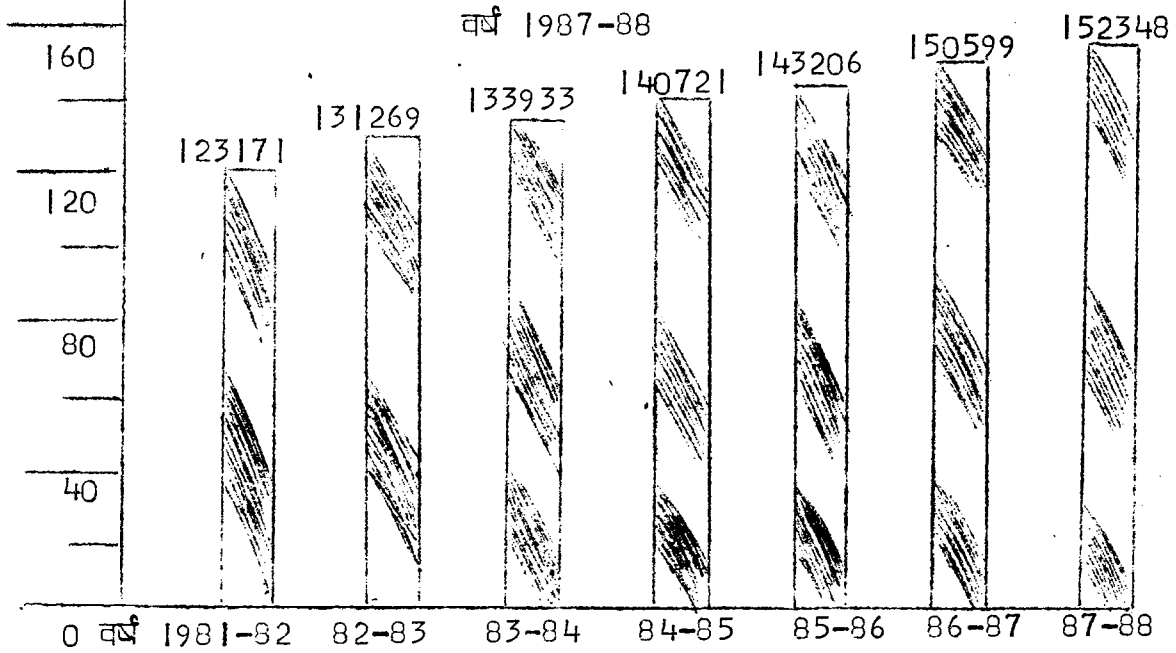
हजार हे०में

शुद्ध बोया गया क्षेत्रफल  
=x=x=x=x=x=x=x=x=x=x=x=  
वर्ष 87-88



हजार हे०में

शुद्ध सिंचित क्षेत्रफल  
=x=x=x=x=x=x=x=x=x=x=x=  
वर्ष 1987-88





17- क्रमशः

वर्ष/जिला विकास खण्ड	गन्ने के लिये तैयार भूमि	शुद्ध सिंचित क्षेत्रफल	सकल सिंचित क्षेत्रफल
1	17	18	19
1985-86	3338	143206	207411
1986-87	3034	150599	240321
1987-88	3192	152348	248011
विकास खण्ड वार 1987-88			
1- बिलासपुर	225	37239	63438
2- स्वार	620	36384	58055
3- सैदनगर	378	15238	24321
4- चमरव्वा	279	14898	23870
5- श्यामबाद	1179	19666	30660
6- मीलक	439	26020	43008
योग ग्रामीण	3120	149445	243352
योग नगरीय	72	2903	4659
आरक्षित वनक्षेत्र	-	-	-
जनपद योग	3192	152348	248011

18- जनपद में विकास खण्डवार विभिन्न सधनों द्वारा प्रोत्तानुसार वास्तविक सिंचित क्षेत्रफल

वर्ष/जिला विकासखण्ड	नहर	नलकूप	कुल
1	2	3	4
1985-86	28437.20	8618.60	19565.14
1986-87	34980.23	92335.62	14442.9
1987-88	24138.16	105178.69	17526.11
विकास खण्डवार 1987-88			
1- बिलासपुर	12160.33	10824.29	10260.27
2- स्वार	3398.19	31056.35	1570.4
3- सैदनगर	1227.8	11993.79	1869.12
4- चमरौआ	1906.13	11959.80	913.6
5- राटहवा	409.2	18154.92	814.4
6- सिमरु	5037.19	13508.71	1956.8
योग ग्रामीण	24137.16	102499.68	17381.12
योग नगरीय	1.1	2679.92	145.5
जनपद का योग	24138.16	105178.69	17526.11

18- क्रमांक:

वर्ष / जिला विकासखण्ड	तालाब, झील तथा पोखर	अन्य	योग
1	5	6	7
1985-86	318712	583614	143006100
1986-87	109911	724315	150599100
1987-88	76911	473713	152348100
विकास खण्डवार 1987-88			
1- बिलासपुर	32311	367210	37239100
2- स्वार	15111	20911	36384100
3- सैदनगर	2411	12111	15238100
4- चमरौआ	2211	9811	14898100
5- रातहवाट	15811	13111	19666100
6- मिलाक	8911	430120	26020100
योग ग्राभीण्ट	76711	466113	149445100
योग नगरीय	211	7613	2903100
जनपद का योग	76911	473713	152348100

19- जनपद में विकास खंडवार मुख्य फसलों के अन्तर्गत क्षेत्रफल हे०में॥

वर्ष जिला विकास खंड	धान्य					
	धान		गेहूँ		जौ	
	कुल	सिंचित	कुल	सिंचित	कुल	सिंचित
1	2	3	4	5	6	7
1985-86	89337	61892	109067	103977	377	83
1986-87	101371	86030	111085	108424	328	77
1987-88	93395	88921	108432	107244	199	85
विकास खंडवार वर्ष 1987-88						
1- बिलासपुर	27532	26551	26164	26036	28	15
2- स्वार	23814	22921	26733	26500	6	1
3- रोहतास	8011	7814	9962	9915	5	1
4- चम्पारन	8361	7947	9617	9508	5	-
5- शाहबाद	8655	7252	15108	14609	96	45
6- प्रतापगढ़	16978	16392	19256	19112	54	22
योग ग्राभीण	93351	88877	106840	105680	194	84
योग नगरीय	44	44	1592	1564	5	1
जनपद योग	93395	88921	108432	107244	199	85

19-कृमशतः

वर्ष/जिला विकास डांड	धान्य					
	ज्वार		बाजरा		मक्का	
	कुल	सिंचित	कुल	सिंचित	कुल	सिंचित
1	8	9	10	11	12	13
5 5 5						
1985-86	10443	31	3455	5	11393	59
1986-87	9952	164	2715	18	9236	290
1987-88	10729	131	2370	43	8108	215
विकास डांडवार वर्ष 1987-88						
1- बिलासपुर	699	-	47	-	589	1
2- स्वार	477	6	25	-	1888	113
3- सैदनगर	922	-	105	-	1084	20
4- चम्बरज्वा	1205	5	132	-	904	15
5- शाहबाद	4940	96	2020	35	973	36
6- मिलक	2481	24	40	8	2654	30
योग ग्राहीण	10724	131	2369	43	8099	215
योग नगराय	5	-	1	-	9	-
5 5						
जनपद योग	10729	131	2370	43	8108	215

19- क्रमशः

वर्ष/जिला विकास खण्ड	धान्य				दालें	
	अन्य धान्य		योग धान्य		उर्द	
	कुल	सिंचित	कुल	सिंचित	कुल	सिंचित
1	14	15	16	17	18	19
1985-86	153	-	224225	166047	369	8
1986-87	57	1	234644	195004	253	4
1987-88	49	1	223282	196640	398	29
<u>विकास खण्डवार वर्ष 1987-88</u>						
1- बिलासपुर	1	-	55060	52603	25	9
2- स्वार	-	-	52943	49541	3	-
3- सैदनगर	2	-	20093	17750	10	-
4- चमरौआ	1	-	20225	17475	1	-
5- शाहबाद	43	1	31840	22074	350	19
6- मिलक	2	-	41465	35588	9	1
योग ग्राणीण	49	1	221625	195031	398	29
योग नगरीय	-	-	1656	1609	-	-
जनपद योग	49	1	223282	196640	398	29

19-क्रमशः

-51-

वर्ष/जिला विकास अंड	दालें					
	भूग		मसूर		चना	
	कुल	सिंचित	कुल	सिंचित	कुल	सिंचित
1	20	21	22	23	24	25
1985-86	103	89	5016	110	3581	212
1986-87	75	62	5493	78	2679	92
1987-88	63	27	4085	207	1673	186
विकास अंडवार वर्ष 1987-88						
1- बिलासपुर	54	21	862	20	358	5
2- स्वार	4	4	806	32	312	17
3- सैदनगर	1	-	363	6	95	7
4- चमरव्वा	-	-	252	10	91	6
5- शाहबाद	2	-	888	108	377	121
6- मिलक	2	2	860	29	413	25
योग ब्रामोणा	63	27	4031	205	1646	181
योग नगरोय	-	-	54	2	27	5
योग जनपद	63	27	4085	207	1673	186

19-कृषि:

वर्ष/जिला विकास खंड	दालें					
	मटर		अरहर		अन्य दाल	
	कुल	सिंचित	कुल	सिंचित	कुल	सिंचित
1	26	27	28	29	30	31
1985-86	951	222	1967	9	3	-
1986-87	1193	427	1859	53	-	-
1987-88	1028	378	2119	27	-	-
विकास खंडवार वर्ष 1987-88						
1- बिलासपुर	657	216	235	-	-	-
2- स्वार	140	67	53	-	-	-
3- सैदनगर	18	2	83	-	-	-
4- चमरव्वा	3	2	142	2	-	-
5- शाहबाद	104	61	1089	21	-	-
6- मिलक	102	30	517	4	-	-
योग प्राचीण	1024	378	2119	27	-	-
योग नगरीय	4	-	-	-	-	-
योग जनपद	1028	378	2119	27	-	-



19- क्रमशः

वर्ष/ जिला विकास खण्ड	दाले		कुल		तिलहन	
	कुल दाले	सिंचित	कुल	सिंचित	लाही/सरसो	सिंचित
1	32	33	34	35	36	37
1985-86	11990	650	236215	166697	5299	2140
1986-87	11552	716	246196	195720	2893	1421
1987-88	9366	854	232648	197494	3116	1761
विकास खंडवार वर्ष 1987-88						
1- बिलासपुर	2191	271	57251	52874	802	182
2- स्वार	1318	120	54261	49661	852	634
3- सैदनगर	570	15	20663	17765	584	325
4- चमरव्वा	489	20	20714	17495	198	94
5- शाहबाद	2810	330	34650	22404	409	351
6- मिलक	1903	91	43368	35679	221	161
योग ग्रापीण	9281	847	230907	195878	3066	1747
योग नगरीय	85	7	1741	1616	50	14
योग जनपद	9366	854	232648	197494	3116	1761

वर्ष/जिला विकास खंड	तिलहन							
	अलसी		तिल		रेंडी		मूंगफली	
	कुल	सिंचित	कुल	सिंचित	कुल	सिंचित	कुल	सिंचित
1	38	39	40	41	42	43	44	45
1985-86	114	21	42	3	-	-	600	-
1986-87	64	20	96	8	-	-	909	7
1987-88	32	12	203	26	-	-	1150	47
विकास खंडवार 1987-88								
1- बिलासपुर	2	-	4	-	-	-	5	-
2- स्वार	1	1	20	1	-	-	1	-
3- तेदनगर	4	1	15	9	-	-	6	-
4- चमरवटा	3	1	15	6	-	-	5	-
5- शाहबाद	13	8	137	6	-	-	1081	45
6- मितल	9	1	12	4	-	-	7	2
योग ग्रासीण	32	12	203	26	-	-	1150	47
योग नगरीय	-	-	-	-	-	-	-	-
जनपद का योग	32	12	203	26	-	-	1150	47

19-क्रमशः

वर्ष / जिला

तिलहन

विकास खंड

अन्य तिलहन

कुल तिलहन

गन्ना

कुल

सिंचित

कुल

सिंचित

कुल

सिंचित

I	46	47	48	49	50	51
1985-86	-	-	6055	2164	22607	16415
1986-87	-	-	3962	1456	28388	23467
1987-88	-	-	4501	1846	33202	29054

विकास खंडवार वर्ष 1987-88

1- बिलासपुर	-	-	813	182	6493	5634
2- स्वार	-	-	874	636	8171	6607
3- मैदनगर	-	-	609	335	2493	2094
4- चभरव्वा	-	-	266	101	3920	3660
5- शाहबाद	-	-	1640	410	6597	5932
6- मिल्क	-	-	249	168	5521	5120

योग ग्रामीण - - 4451 1832 23195 29047

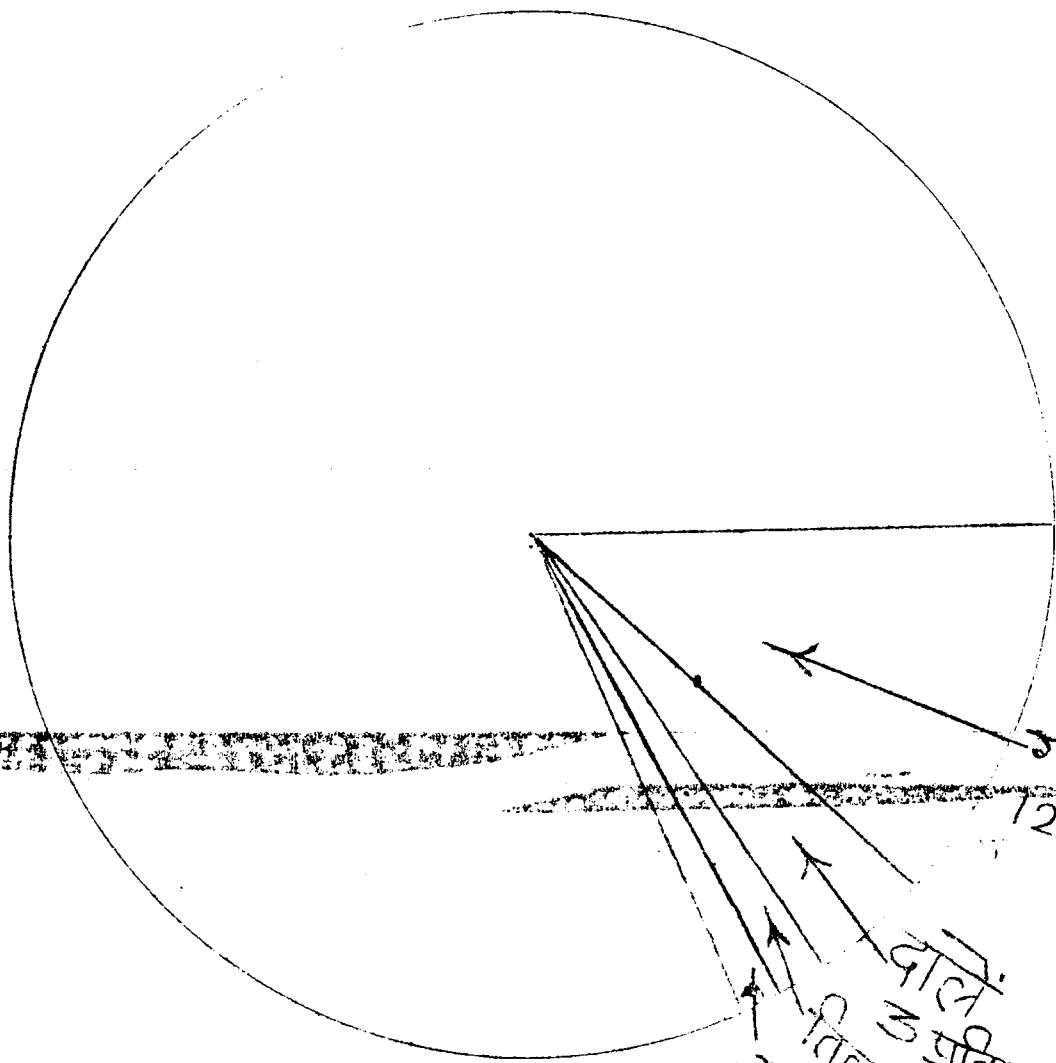
योग नगरीय - - 50 14 7 7

योग जनपद - - 4501 1846 33202 29054

19- क्रमशः

वर्ष/जिला विकास डाण्ड	आलू		तम्बाकू		जूट	
	कुल	सिंचित	कुल	सिंचित	कुल	सिंचित
1	52	53	54	55	56	57
1985-86	2676	2661	42	42	-	-
1986-87	2303	2296	12	12	-	-
1987-88	2720	2718	24	24	-	-
विकास डांडवार वर्ष 1987-88						
1- बिलासपुर	134	134	1	1	-	-
2- स्वार	491	489	3	3	-	-
3- सैदपुर	704	704	-	-	-	-
4- चमरव्या	475	475	-	-	-	-
5- शाहवादा	430	430	10	10	-	-
6- भिलक	324	324	9	9	-	-
योगगामीणा	2558	2556	23	23	-	-
योग नगरीय	162	162	1	1	-	-
जन्मद योग	2720	2718	24	24	-	-

# मुख्य फसलों का क्षेत्रफल (87-88)



कुल धान्य

82 प्रति०

कुल धान्य 223282, गन्ना 33202, दाल 9366

तिलहन 4501

अन्य 2761

ਗੰਗਾ

ਗੰਗਾ  
ਗੰਗਾ  
ਗੰਗਾ  
ਗੰਗਾ

ਗੰਗਾ ਗੰਗਾ, ਗੰਗਾ ਗੰਗਾ, ਗੰਗਾ ਗੰਗਾ  
ਗੰਗਾ ਗੰਗਾ

ਗੰਗਾ ਗੰਗਾ

ਗੰਗਾ ਗੰਗਾ

ਗੰਗਾ ਗੰਗਾ

ਗੰਗਾ

ਗੰਗਾ  
ਗੰਗਾ  
ਗੰਗਾ  
ਗੰਗਾ

ਗੰਗਾ ਗੰਗਾ, ਗੰਗਾ ਗੰਗਾ, ਗੰਗਾ ਗੰਗਾ  
ਗੰਗਾ ਗੰਗਾ

ਗੰਗਾ ਗੰਗਾ

ਗੰਗਾ ਗੰਗਾ

ਗੰਗਾ ਗੰਗਾ

19- कृषि:

वर्ष/जिला विकास खांड-	कपास		सनई		हल्दी		मोयाबीन	
	कुल	सिंचित	कुल	सिंचित	कुल	सिंचित	कुल	सिंचित
1	58	59	60	61	62	63	64	65
1985-86	5	1	13	-	4	4	26	6
1986-87	-	-	9	2	-	-	4	1
1987-88	-	-	5	-	8	3	4	2
विकास खांड वर्ष 1987-88								
1- बिलासपुर	-	-	3	-	-	-	3	1
2- स्वार	-	-	1	-	8	3	-	-
3- सैदनगर	-	-	-	-	-	-	-	-
4- चमरव्वा	-	-	-	-	-	-	-	-
5- शाहबाद	-	-	1	-	-	-	1	1
6- मिलक	-	-	-	-	-	-	-	-
योग, ग्रामीण	-	-	5	-	8	3	4	2
योग नगरीय	-	-	-	-	-	-	-	-
योग जनपद	-	-	5	-	8	3	4	2

19-क्रमशः चारा फसलों के अंतर्गत आच्छादित क्षेत्रफल वर्ष 88-88  
क्षेत्रफल हेक्टेअर।

वर्ष/जिला विकास डांड	खारोफ		स.पी.चरी, सकयरी		दलहन	
	कुल	सिंचित	कुल	सिंचित	कुल	सिंचित
1	66	67	68	69	70	71
1985-86	9600	59	43	-	11	-
1986-87	8672	132	38	1	31	-
1987-88	9301	258	12	6	13	1
विकास डांडवार वर्ष 1987-88						
1- बिलासपुर	2167	66	-	-	-	-
2- स्वार	2657	137	6	6	-	-
3- सैटनगर	1452	17	5	-	-	-
4- चपरच्चा	1046	11	-	-	-	-
5- शाहबाद	1021	12	1	-	2	1
6- मिल्क	932	14	-	-	11	-
योग ग्राभीण	9275	257	12	6	13	1
योग नगरोय	26	1	-	-	-	-
योग जनपद	9301	258	12	6	13	1



क्रमशः 19 चारा फसलों के अंतर्गत आच्छादित क्षेत्रफल वर्ष 1987-88 में क्षेत्रफल हे०में।

वर्ष/जिला विकास खंड	खारीफ					
	मोथा, सन्ही, सोयाबीन		अन्य		चारे का योग	
	कुल	सिंचित	कुल	सिंचित	कुल	सिंचित
1	72	73	74	75	76	77
1985-86	14	-	34	7	9702	66
1986-87	16	-	1	1	8758	134
1987-88	5	-	5	1	9336	266
1- बिलासपुर	-	-	3	1	2170	67
2- स्वार	-	-	-	-	2663	143
3- भैदनगर	-	-	2	-	1459	17
4- चम्पव्वा	-	-	-	-	1046	11
5- शहाबाद	-	-	-	-	1024	13
6- मिलक	5	-	-	-	948	14
योगग्राहीण	5	-	5	1	9310	265
योग नगरीय	-	-	-	-	26	1
योग जनपद	5	-	5	1	9336	266

19-कृषि:

कृषि/जिला विकास खंड	रबी फसल					
	वरसीन		लहसून		दलहनी चारा	
	कुल	सिंचित	कुल	सिंचित	कुल	सिंचित
1	78	79	80	81	82	83
1985-86	5853	5083	2	2	-	-
1986-87	5715	5225	-	-	1	1
1987-88	5348	5097	1	1	-	-
विकास खंडवार वर्ष 1987-88						
1- बिलासपुर	1207	1201	1	1	-	-
2- स्वार	1293	1238	-	-	-	-
3- सैदनगर	612	587	-	-	-	-
4- चमरव्वा	557	533	-	-	-	-
5- शाहबाद	645	513	-	-	-	-
6- मिला	948	943	-	-	-	-
योग ग्रामीण	5262	5015	1	1	-	-
योग नगरीय	86	82	-	-	-	-
योग जनपद	5348	5097	1	1	-	-

19-कृषि:

वर्ष/जिला विकास खण्ड	रबी फसल					
	जई		अन्य		घारे का योग	
	कुल सिंचित		कुल	सिंचित	कुल	सिंचित
1	84	85	86	87	88	89
1985-86	152	65	2	-	6009	5150
1986-87	142	47	14	7	5872	5280
1987-88	93	46	3	1	5445	5145
विकास खंडवार वर्ष 1987-88						
1- अमलापुर	14	13	-	-	1222	1215
2- स्वार	10	3	-	-	1303	1241
3- शेटनगर	9	6	-	-	621	593
4- चमरवा	28	13	1	1	586	547
5- शाहबाद	6	3	-	-	651	516
6- मिल्क	25	7	2	-	975	950
योग ग्राभीण	92	45	3	1	5358	5062
घोसनापीय	1	1	-	-	87	83
योग जनपद	93	46	3	1	5445	5145

19-कृषि:

जायद फसल

वर्ष/जिला विकास खंड	रम. पी. चरी, मकखरी		ज्वार बाजरा, मकका दलहनी		अन्य चारे		चारे कायो			
	कुल	सिंचित	कुल	सिंचित	कुल	सिंचित	कुल	सिंचित		
0	90	91	92	93	94	95	96	97	98	99
1985-86	126	18	843	767	6	6	36	17	1011	808
1986-87	132	128	906	856	9	9	56	53	1103	104
1987-88	138	131	849	810	-	-	45	42	1032	983
विकास खंडवार वर्ष 1987-88										
1- बिलासपुर	69	62	302	280	-	-	16	16	387	358
2- स्वार	51	51	230	228	-	-	-	-	281	278
3- सैदनगर	-	-	88	86	-	-	-	-	88	86
4- चमरवा	5	-	99	94	-	-	-	-	99	94
5- शाहबाद	-	-	56	50	-	-	-	-	56	50
6- मिलक	18	18	57	57	-	-	29	28	104	100
योग ग्राामीण	138	131	832	795	-	-	45	42	1015	976
योग नगरीय	-	-	17	15	-	-	-	-	17	15
योग जनपद	138	131	849	810	-	-	45	42	1032	991

20- जनपद में मुख्य फसलों का उत्पादन (मि०टन०)

फसल	1985-86	1986-87	1987-88
<b>धान्य</b>			
1- धान	183699	202658	135052
2- गेहूँ	282133	248297	255711
3- जौ	312	465	283
4- ज्वार	6971	12944	7990
5- बाजरा	2400	2321	993
6- मक्का	12020	7278	7281
7- अन्य धान्य	96	23	23
8- कुल धान्य	487631	473986	407333
<b>दालें</b>			
9- उर्द	117	73	161
10- मूँग	54	38	22
11- मसूर	2873	3087	2357
12- चना	2190	2842	1971
13- मटर	1140	1146	1069
14- अरहर	3355	3610	5353
15- अन्य दालें	1	-	-
<b>कुल धानधान्य</b>			
18-+ 16	497361	484782	418266

क्रमांक:-20

फसल	1985-86	1986-87	1987-88
<b>तिलहन</b>			
17- लाही सरसों	3043	1600	1884
18- अलसी	37	19	12
19- तिल	4	4	11
20- रेडी	-	-	-
21- झुंगफली	656	955	422
22- अन्य तिलहन	-	-	-
23- कुल तिलहन	3740	2578	2329
<b>अन्य फसलें</b>			
24- गन्ना	1070848	1494458	1590243
25- आलू	29056	42383	48329
26- तम्बाकू	39	-	83
27- जूट	-	-	-
28- कपास	1	-	-
29- सनई	8	5	3
30- हल्दी	7	-	13
31- सोयाबीन	33	6	4

21- जनपद में मुख्य फसलों की औसत उपज : कुन्टल प्रति हेक्टर :

फसल	1985-86	1986-87	1987-88
1- चावल			
1- खारीफ	20.56	20.01	14.46
2- जायद	20.56	14.43	14.46
2- मक्का			
1- खारीफ	10.55	7.88	8.98
2- जायद	12.17	12.27	8.76
3- ज्वार	6.68	13.01	7.45
4- बाजरा	6.95	8.55	4.19
5- गडवा	6.85	-	-
6- सांवा			
1- खारीफ	6.06	4.01	4.39
2- जायद	-	-	-
7- कोदों	6.48	-	-
8- कंकुन	-	-	-
9- कुटकी	-	-	-
10- गेहूँ	25.87	22.35	23.58
11- जौ	8.27	14.19	14.20
12- उद			
1- खारीफ	3.17	2.84	4.00
2- जायद	3.18	4.79	5.52
13- मूंग			
1- खारीफ	1.25	4.27	2.79
2- जायद	5.82	5.25	3.53
14- मसूर	5.73	5.62	5.77
15- मोठ	2.57	-	-
16- चना	6.12	10.61	11.73

फसल	1985-86	1986-87	1987-88
17- मटर	11.99	9.61	10.40
18- अरहर	17.05	19.42	25.26
19- लाडी / सरसो	5.74	5.53	6.75
20- अलसी	3.20	3.01	3.71
21- तिल	0.83	0.42	0.55
22- गन्ना	473.68	526.44	478.96
23- रेडी	-	-	-
24- मूँगफली	10.94	10.50	3.67
25- तम्बाकू	9.29	-	-
26- कपास	1.53	-	-
27- जूट	-	-	-
28- हल्दी	16.41	-	16.41
29- आलू	108.58	184.04	177.68
30- सनई	6.32	5.00	5.44
31- सोयाबीन	12.50	13.82	10.34



22- जनपद में विकास खाण्डवार सिंचाई साधनों एवं श्रोतों की 31-3-89 की संख्या

वर्ष/ जिला विकास खाण्ड	नहरों की लम्बाई कि०मी०	राजकीय नलकूप संख्या	निजी पक्के संख्या	लघु सिंचाई रहट संख्या
1	2	3	4	5
1986-87	788.6	257	14077	12910
1987-88	788.6	282	14089	12897
1988-89	788.6	282	14089	12897
विकास खाण्ड वार 1988-89				
1- विलासपुर	358.6	15	556	524
2- स्वार	124.2	35	3690	3318
3- सेदनगर	45.9	39	2893	2665
4- चमरव्वा	64.0	25	1959	1839
5- पाहाबाद	34.4	131	2046	1872
6- मिलक	161.5	37	2945	2679
योग ग्राहणी	788.6	282	14089	12897
योग नगररीय	-	-	-	-
योग जनपद	788.6	282	14089	12897

क्रमशः

वर्ष 1986-87

पम्पिंग सेट

विकास खाण्ड

भूस्त्रीय श्रोतों पर लगे पम्पसेट संख्या

बारिंग पर लगे पम्प संख्या

निजी कुएँ संख्या

1986-87

29606

3718

1987-88

30049

4079

1988-89

31649

4677

विकास खाण्डवार 1988-89

1- विलासपुर

6025

2017

2- स्वार

7950

1366

3- सैदनगर

4241

267

4- चमरौआ

3920

186

5- शमाहाबाद

4080

549

6- मिलक

5433

292

योग ग्रामीण

31649

4677

योग नगरीय

क्षेत्र जनपद

31649

4677

शौधित सूचना जनपद में भूस्त्रीय श्रोतों पर उनकी पम्पसेट नहीं लगा है सम्बन्धित अधिकारी से पुष्टि कर ली गई है। अतः संशोधित सूचना ही लही जानी जाय।

23- जनपद में क्रियात्मक जोतों की आकार वर्गानुसार संख्या एवं क्षेत्रफल  
‡ कृषि गणना 1980-81 ‡

विकास खण्ड	आकार वर्ग						
	1.0 हे० से कम	1.0 से 2.0 तक	2.0 से 3.0 तक	3.0 से 4.0 तक	4.0 से 5.0 तक	5.0 से 6.0 तक	
	संख्या	क्षेत्रफल	संख्या	क्षेत्रफल	संख्या	क्षेत्रफल	
	1	2	3	4	5	6	7
1- विलासपुर							
2- स्वार							
3- सैदनगर							
4- चमरव्वा							
5- झाटाबाद							
6- मितक							
जनपद योग	92055	44164	31259	43136	12445	32017	

क्रमशः

23 क्रमशः:

विकास खण्ड	आकार वर्ग		योग			
	3.0 से 5.0	5.0 हे० से अधिक	संख्या	क्षेत्रफल		
	संख्या	क्षेत्रफल	संख्या	क्षेत्रफल	संख्या	क्षेत्रफल
1	8	9	10	11	12	13
1- विलासपुर						
2- स्वार						
3- सैदनगर						
4- चमरौआ						
5- प्रताहाबाद						
6- मिल्क						
जनसंख्या योग	8554	34444	4190	33384	148503	192145

24- जनपद में विकास खाण्डवार कृषि यंत्र एवं उपकरण पशुगणना 1988

वर्ष/ जिला विकास खाण्ड	हल लकड़ी का	उन्नत हैरो लोहे तथा कलटी- चेटर	उन्नत थोशिंग मशीन	स्प्रेयर	उन्नत बुबाई यंत्र	हैक्टर	
1	2	3	4	5	6	7	8
1978-	64936	22176	5970	1727	695	314	2202
1982-	66017	23267	14230	3038	1040	3061	3305
1988-	59828	26984	26096	5555	1170	5456	5073
विकास खाण्डवार 1988							
1-बिलासपुर	4725	3873	2669	1703	513	355	1910
2-स्वार	10992	6366	4962	1494	109	504	1559
3-सैदनगर	6634	2765	2825	220	42	1145	251
4-चरौआ	7597	2646	6333	283	65	985	333
5-शाहबाद	14254	3529	4512	1303	374	609	293
6-मिलक	13513	6403	4117	355	46	1593	622
योग ग्राणोण	57715	25582	25418	5458	1149	5191	4968
योग नगरीय	2113	1402	678	97	21	265	105
योग जनपद	59828	26984	26096	5555	1170	5456	5073

25- जनपद के विकास छांडवार उर्वरक वितरण (मी०टन)

वर्ष/जिला विकास छांड	नाईट्रोजन	फास्फेटिक	पोटाश	कुल
1	2	3	4	5
1985-86	27363	7068	2678	37109
1986-87	22379	6557	2177	31113
1987-88	22433	5312	1490	29235
विकास छांडवार 1987-88				
1- बिलासपुर	5937	1423	431	7791
2- स्वार	5382	1168	300	6850
3- तैदनगर	2577	558	187	3322
4- चम्पारछवा	2657	692	193	3542
5- शाहबाद	2291	641	153	3085
6- मिलक	3442	772	194	4408
योग ग्रामीण	22286	5254	1458	28998
योग नगरीय	147	58	32	237
योग जनपद	22433	5312	1490	29235

26- जनपट मे विकास ङांडवार वृषि से संबंघित कुछ मुख्य सुविधा

वर्षा/जिला विकास ङांड	बीज गोदाम उर्वरक भंडार		ग्रामीण गोदाम		कीटनाशक डिपो	बीज वृद्धि केकार्य फार्म सं०	
	संख्या	क्षमता मी०टन	संख्या	क्षमता मी०टन	संख्या	क्षमता मी०टन	
1	2	3	4	5	6	7	8
1986-87	49	9875	79	79000	8	469	2
1987-88	49	9875	79	79000	8	469	2
1988-89	49	9875	79	79000	8	469	2
विकास ङांडवार वर्षा 1988-89							
1- बिलासपुर	2	100	10	1000	1	42	-
2- स्वार	4	400	19	1900	2	14	-
3- सैदनगर	4	250	8	800	1	10	-
4- चमरौआ	4	320	9	900	-	-	-
5- शाहबाद	3	135	15	1500	1	31	1
6- मिल्क	3	300	18	1800	1	24	1
योग ग्रामीण	20	1505	79	7900	6	121	2
योग नगरीय	29	8370	-	-	2	348	-
योग जनपट	49	9875	79	7900	8	469	2

१०- क्रमशः

वर्ष/जिला विकास खंड	शोत भाण्डार		कृषि सेवा केंद्र		गोबर गैस
	संख्या	क्षमता [मी०टन]	संख्या	अन्य स्थो	
1986-87	11	23743	-	-	1123
1987-88	11	23743	-	-	1386
1988-89	11	23743	-	2	1606
विकास खंडवार वर्ष 1988-89					
1- बिलासपुर	1	779	-	-	572
2- स्वार	1	1823	-	-	298
3- सैदनगर	-	-	-	2	128
4- चमरव्वा	-	-	-	-	188
5- शाहबाद	-	-	-	-	190
6- मिलक	-	-	-	-	230
योग ग्रामीण	2	2602	-	2	1606
योग नगरीय	9	21141	-	-	-
योग जनपद	11	23743	-	2	1606



27- जनपद में खाद्यान्न भण्डारों की संख्या एवं क्षमता

मद	1986-87		1987-88		1988-89	
	संख्या	क्षमता मै0 टन	संख्या	क्षमता मै0 टन	संख्या	क्षमता मै0 टन
1	2	3	4	5	6	7
1- भारतीय						
खाद्य	7	67000	7	67000	7	67000
निगम						
2- वेयन हाउसिंग						
कारपोरेशन	7	36502	7	36502	7	36502
3- राज्य						
सेक्टर	17	5645	17	5645	17	5645
4- सहकारिता-	-	-	-	-	-	-
5- अन्य	-	-	-	-	-	-

IV पशु पालन तथा मत्स्य

28- जनपद में विकास खण्डवार पशुधन एवं कुक्कुट आदि पक्षियों की संख्या  
#पशुगणना 1988#

वर्ष/जिला विकासखण्ड	गोजाती देशी			
	3 वर्ष से अधिक के नर	3वर्ष से अधिक के मादा	बछड़े एवं बछिया	कुल
1	2	3	4	5
1978	114000	35904	38102	188006
1982	89017	30588	35098	154703
1988	87663	42814	48696	179173
विकास खण्डवार वर्ष 1988				
1- बिलासपुर	6249	4687	6383	17319
2- स्ववार	21606	5803	7560	34969
3- सैद नगर	7965	3958	4105	16028
4- चमरवा	9495	5229	4662	19386
5- शाहबाद	17726	12532	14738	44996
6- म्लिक	20380	8439	9227	38046
योग ग्रामीण	83421	40648	46675	170744
योग नगरीय	4242	2166	2021	8429
योग जनपद	87663	42814	48696	179173

28- क्रमशः

वर्ष / जिला विकास खण्ड	गौजातीय जनसंख्या			कुल गौजातीय स्तम्भ 5+9	
	2½ वर्ष से अधिक आयु के नर	2½ वर्ष से अधिक आयुके मदा	बच्चे एवं कुल बच्चियां		
1	6	7	8	9	10
1978	-	-	-	-	188006
1982	22415	7564	9056	39035	193738
1988	3137	4609	4338	12084	191257
विकास र उवार वर्ष 1988					
1- बिलासपुर	613	1655	1469	3737	21056
2- स्वार	594	1213	788	2595	37564
3- सैदनगर	505	325	397	1227	17255
4- चमरववा	595	552	601	1748	21134
5- शाहवादा	297	246	210	753	45749
6- मिलाक	495	588	820	1903	39949
योग ग्रामीण	3099	4579	4285	11963	182707
योग नगरीय	38	30	53	121	8550
योग जनपद	3137	4609	4338	12084	191257

28- क्रमशः

वर्ष / जिला विकासखण्ड	गृहिय जारीय			कुल
	3 वर्ष से अधिक से नर	3 वर्ष से अधिक के से सादी	पडवा एवं पडिया	
1	11	12	13	14
1978	33666	66432	51096	151194
1982	35872	77541	66475	179888
1988	56819	101737	89568	248124
विकास खण्डवार वर्ष 1988				
1- जिलासपुर	2987	16814	15217	35018
2- स्वार	8847	25123	21555	55530
3- सैदनगर	9046	3906	7890	25842
4- चमरव्वर	11504	11252	8825	31581
5- शाहबाद	12054	21014	20046	53114
6- मिलक	10567	12202	11685	34454
योग ग्रामीण	55005	95316	85218	235539
योग नगरीय	1814	6421	4350	12585
योग जनपद	56819	101737	89568	248124

28- क्रमांक:

-79-

वर्षा/ जिला विकास खण्ड	भेड़ देशी	भेड़ क्रस बीड	कुल भेड़	कुल बकरे व बकरियाँ
1	15	16	17	18
1978	-	-	7320	37816
1982	9503	1404	10907	55793
1988	12789	1563	14352	60100
विकास खण्डवार वर्षा 1988				
1- विकासपुर	1227	-	1227	10188
2- स्वार	2713	703	3416	12919
3- सैदनगर	1390	311	1701	7309
4- चमरखेत	1301	306	1607	3255
5- शाहबाद	614	70	684	14336
6- सिलक	2283	80	2363	1889
योग ग्रामीण	9528	1470	10998	54896
योग नगरीय	3261	93	3354	5204
योग जमाद	12789	1563	14352	60100

वर्ष/ जिला विकास खण्ड	कुल घोड़ें एवं दट्टू	सुअर देशी	सुअर क्रास वीड़	कुल सुअर	अन्य पशु	कुल पशु
1	19	20	21	22	23	24
1978	3115	x	x	4819	396	392666
1982	4659	5674	1701	7375	720	453080
1983	3518	10443	1891	12334	69312	598997
विकास खण्ड वार वर्ष 1988						
1- विलासपुर	416	707	44	751	7187	75843
2- स्वयं	561	1103	293	1396	14673	126059
3- सैदनगर	305	802	121	923	3208	56543
4- चमरवा	515	323	63	386	7200	70678
5- फतेहाबाद	266	2929	1023	3952	9891	127992
6- फिलक	662	3874	244	4118	23266	106701
योग प्रांतीय	2725	9738	1788	11526	65425	563816
योग नगरीय	793	705	103	608	3887	35181
योग जम्मा	3518	10443	1891	12334	69312	598997

28- कुक्कुट

वर्ष/ जिला विकास खाण्ड	कुल मुर्गे एवं मुर्गियाँ एवं घुंजे	अन्य कुक्कुट	कुल कुक्कुट
1-	25	26	27
1978	103602	2976	106578
1982	105442	5498	110940
1988	139013	7762	146775
विकास खाण्डवार वर्ष 1988			
1- विलासपुर	22340	701	23041
2- स्वार	41107	513	41620
3- सैदनगर	8926	825	9751
4- चबरवा	18402	2599	21001
5- शाहाबाद	18700	659	19359
6- मिलक	17724	425	18149
योग ग्रामीण	127199	5722	132921
योग नगरीय	11814	2040	13854
योग जनपद	139013	7762	146775

जनपद में विकास खण्डवार पशु चिकित्सालय एवं अन्य सेवायें

वर्ष/जिला विकासखण्ड	पशु चिकित्सालय केन्द्र	पशुधन विकास केन्द्र	कृत्रिम गर्भाधान केन्द्र	पशु प्रजनन फार्म उपकेन्द्र	भेडे विकास केन्द्र
---------------------	------------------------	---------------------	--------------------------	----------------------------	--------------------

1	2	3	4	5	6
1986-87	16	16	26	-	-
1987-88	18	17	31	-	-
1988-89	18	17	33	-	-

विकास खण्डवार वर्ष 1988-89

1- बिलासपुर	3	3	5	-	-
2- स्वार	3	3	5	-	-
3- सैदनगर	2	2	4	-	-
4- चमरववा	-	3	4	-	-
5- शाहबाद	1	4	4	-	-
6- झिलक	2	2	3	-	-

योग ग्रामीण	11	17	25	-	-
-------------	----	----	----	---	---

योग नगरीय	7	-	8	-	-
-----------	---	---	---	---	---

जनपद योग	18	17	33	-	-
----------	----	----	----	---	---



क्रमांक: 29

वर्ष/ जिला विकास खण्ड	सूकर विकास केन्द्र	पिगरी यूनिट	पोल्डी यूनिट
1	7	8	9
1986-87	6	847	621
1987-88	6	847	621
1988-89	6	847	621
विकास खण्डवार वर्ष 1988-89			
1- विलासपुर	-	183	197
2- स्वार	-	122	185
3- सैदनगर	1	17	2
4- चमरव्वा	1	30	6
5- शालावाड	-	191	35
6- म्लिक	1	304	196
योग ग्रामीण	3	847	621
योग नगरीय	3	-	-
योग जनपद	6	847	621

30- मत्स्य पालन

वर्ष / जिला	विभागीय जलाशय			अगुंलिका अंका वितरण [ हजार संख्या ]
	संख्या	क्षेत्रफल [ हे० ]	उत्पादन [ कु० ]	
1	2	3	4	5
1986-87	-	-	-	1190
1987-88	-	-	-	1230
1988-89	-	-	-	1437
विकास खण्डवार 1988-89				
1- विलासपुर	-	-	-	263
2- स्वार	-	-	-	238
3- सैदनगर	-	-	-	115
4- चमरखेत	-	-	-	356
5- शगाडबोद	-	-	-	199
6- मिलाक	-	-	-	266
योग ग्रामीण	-	-	-	1437
योग नगरीय	-	-	-	-
योग जनपद	-	-	-	1437

\*- सहकारिता

31- जनपद में विकास खण्डवार प्रारम्भिक कृषि ऋण सहकारी समितियाँ तथा वर्ष वितरण ऋण

वर्ष/जिला विकासखण्ड	संख्या	सदस्यों की संख्या	अंशपूँजी ₹000₹00	कार्यशील ₹000₹00	जमाधनराशि ₹000₹00
198६-87	65	98655	15652	98189	4508
1987-88	65	112654	17268	114169	6240
1988-89	65	116379	17850	146094	5470
विकासखण्डवार 1988-89					
1- बिलासपुर	6	19372	3988	32172	1311
2- स्वार	17	27061	4589	38834	1277
3- सैदनगर	4	15425	1531	10889	668
4- चम्बरवा	6	15081	1547	10494	492
5- शाहबाद	15	19882	3055	27399	693
6- मिलाक	15	19558	3140	26306	1029
योग ग्रामीण	63	116379	17850	146094	5470
योग नगरीय	2	-	-	-	-
जनपद का योग	65	116379	17850	146094	5470

कुल:

31- क्रमशः

वर्ष/जिला विकासखण्ड	वर्ष में वितरण रकम ₹1000 ₹0	समितियों के अन्तर्गत ग्राम ₹0	भूमि विकास बैंक द्वारा वितरित दीर्घ कालीन रकम ₹1000 ₹50	सहकारी बैंक शाखाओं की संख्या	
	अल्प कालीन	मध्य कालीन			
1986-87	73864	1075	1092	20412	16
1987-88	82370	25055	1092	26069	17
1988-89	46329	504	1092	26704	19
विकास खण्डवार वर्ष 1988-89					
1- विलासपुर	10584	98	218	2583	1
2- रुवगर	11902	40	251	6625	3
3- सैदनगर	4121	45	113	3291	1
4- चमरव्वा	4380	54	127	3753	-
5- शाहवाड	7488	-	187	3298	2
6- मिलाक	7854	267	196	7154	2
योग ग्रामीण	46329	504	1092	26704	9
योग नगरीय	-	-	-	-	10
योग जनपद	46329	504	1092	26704	19

नोट- सहकारी वर्ष में परिवर्तन होने के कारण रकम वितरण की सूचना केवल 9 महीने की दी गई है -

32- जनपद में अन्य सहकारी समितियाँ

सद	1986-87	1987-88	1988-89
1	2	3	4
1- ब्रह्म विक्रय सहकारी समितियाँ			
1.1 संख्या	3	3	3
1.2 सदस्यता	9040	9340	9340
1.3 वर्ष में लेने देने की गई वस्तुओं का मूल्य ₹ हजार रुपये	20763	25193	38334
2- सयुक्त कृषि समितियाँ			
2.1 संख्या	77	77	77
2.2 सदस्यता संख्या	1530	1539	1539
2.3 समितियों के अन्तर्गत क्षेत्र हे०	12560	12560	12560
3- प्रारम्भिक दुग्ध उत्पादन सहकारी समितियाँ			
3.1 संख्या	6	6	6
3.2 सदस्यता संख्या	291	291	291
3.3 कार्यशील पूँजी ₹०००	5.8	5.8	5.8
3.4 वर्ष में विक्रय किये गये उत्पादन का मूल्य ₹ हजार रुपये			
4- मत्स्य सहकारी समितियाँ			
4.1 संख्या	5	5	5
4.2 सदस्यता संख्या	229	229	229
4.3 कार्यशील पूँजी ₹ हजार रुपये	22.3	22.3	22.3
4.4 वर्ष में विक्रय किये गये मत्स्य का मूल्य	3.0	-	-

32- कुशा :

सद	1986-87	1987-88	1988-89
5- बुनकरों की प्रारम्भिक औद्योगिक सहकारी समितियाँ			
5.1 संख्या	63	63	65
5.2 सदस्यता संख्या	3534	3534	4394
5.3 कार्यालयील पूँजी ₹हजार रुपये	40856	40856	42196
5.4 वस्तु उत्पादन वर्ष में			
5.4.1 मात्रा ₹1000मीटर	3390		
5.4.2 मूल्य ₹1000रु०	18730		
6- प्रारम्भिक औद्योगिक सहकारी समितियाँ			
6.1 संख्या	55	59	64
6.2 सदस्यता संख्या	875	935	1010
6.3 कार्यालयील पूँजी ₹1000रु०	2200	3650	3680
6.4 वर्ष में विपणित उत्पादों का मूल्य ₹1000रु०	4200	8550	8700
7- गन्ना सहकारी समितियाँ			
7.1 संख्या	3	3	3
7.2 सदस्यता संख्या	61988	65460	65460
7.3 कार्यालयील पूँजी ₹1000रु०	10491	1622	1622
7.4 वर्ष में द्रव्य वितरण वस्तु के रूप में ₹1000रु०	10307	16294	16294

33- जनमत मे सहकारी बैंक एवं भूमि विकास बैंक

पद	1986-87	1987-88	1988-89
1- जिला सहकारी बैंक			
1-1 जिला सहकारी बैंक			
1.1 शाखायें संख्या	16	17	19
1.2 सदस्यता संख्या	265	276	286
1.3 हिस्सा पूँजी ₹1000	11043	11311	11816
1.4 कार्यशील पूँजी ₹1000	189283	209723	284806
1.5 वितरित ऋण ₹1000			
1-5.1 अल्प कालीन	137319	131852	154793
1-5.2 मध्य कालीन	14162	35540	30890
2- भूमि विकास बैंक			
2.1 शाखायें संख्या	5	5	5
2.2 सदस्यता	21402	20026	25669
2.3 हिस्सा पूँजी ₹2000	5864	5222	7394
2.4 कार्यशील पूँजी ₹1000	40352	40352	40352
2.5 वितरित ऋण ₹1000	83421	26069	230781

34- जनपद में विकास खण्डवार औद्योगीकरण की प्रगति

वर्ष/जिला विकासखण्ड	कारखाना अधिनियम 1948 के अन्तर्गत मजकूर कारखाने			
	कार्यरत कारखाने	कारखाने जिनमें रिटर्न प्राप्त हैं	औसत दैनिक श्रमिक एवं कर्मचारियों की संख्या	उत्पादन का मूल्य 1000 ₹ ८0
1	2	3	4	5
1984-85	50	44	7256	694200
1985-86	47	44	7842	636300
1986-87	47	44	7842	636300
विकास खण्डवार वर्ष 1986-87 & 1985-86				
1- बिलासपुर	x	2	579	x
2- स्वार	x	2	40	x
3- सैदनगर	x	2	64	x
4- चमरववा	x	8	434	x
5- शाहबाद	x	3	199	x
6- मिलक	x	3	663	x
योग ग्रामीण	x	20	1979	210400
योग नगरीय	x	24	5863	425900
योग जनपद	47	44	7842	636300



तालिका-35 ग्रामीण एवं लघु उद्योग

विभिन्न प्रकार के संस्थाओं के अधीन कार्यशील औद्योगिक इकाइयों की

संख्या 1987-88

संस्था का नाम उद्योग का प्रकार	पंचायत द्वारा चालित	क्षेत्र समितियों चालित	औद्योगिक सहकारी संस्थाओं द्वारा चालित	संजीगत संस्थाओं द्वारा चालित	व्यक्तिगत उद्योगपतियों द्वारा चालित	कुल योग
1	2	3	4	5	6	7
I- छाती उद्योग	-	-	-	3	-	3
II- छाती उद्योग द्वारा प्रचलित ग्रामीण उद्योग	-	-	33	27	1560	1620
III- लघु उद्योग इकाइयां						
1- इंजीनियरिंग	1	-	10	-	310	321
2- रासायनिक	-	-	3	-	138	141
3- विधायन इकाइयां	-	-	-	-	33	33
4- हथकरघों की इकाइयां	-	-	63	-	39	103
5- रेशम की इकाइयां	-	-	-	-	-	-
6- नारियल जटा की इकाइयां	-	-	-	-	-	-
7- हस्तशील्य इकाइयां	-	-	24	-	567	591
8- अन्य	1	-	21	-	868	890
कुल योग	3	-	154	30	3515	3702
समस्तमें कार्यरत व्यक्ति	7	-	388	48	11260	11686

36- जनपद में औद्योगिक अस्थान

वर्ष	1986-87	1987-88	1988-89
1- अस्थानों की संख्या	2	2	2
2- शोधों की संख्या			
2.1 आवंटित	-	-	-
2.2 कार्यरत	-	-	-
3- प्लांटों की संख्या			
3.1 आवंटित	116	116	116
3.2	34	20	24
4- रोजगार में लगे व्यक्तियों की सं०	239	132	172
5- उत्पादन मूल्य 1000 रु०	9324	6230	10350

VII सामान्य शिक्षा एवं समाज शिक्षा

37- जनपद में विकास खण्डवार मान्यता प्राप्त शिक्षा संस्थान

वर्ष/ जिला विकास खण्ड	जूनियर बेसिक स्कूल	सीनियर बेसिक स्कूल		हाई स्कूल तथा इन्टर मीडिएट	
		कुल	बा लिका	कुल	बा लिका
1	2	3	4	5	6
1986-87	721	115	32	42	10
1987-88	776	150	36	43	10
1988-89	776	154	37	43	10
विकास खण्डवार वर्ष 1988-89					
1- विलासपुर	95	22	4	8	1
2- स्वार	153	26	8	8	1
3- सैदनगर	77	10	2	1	-
4- चमरवा	80	8	3	-	-
5- शाहाबाद	115	26	4	5	1
6- मिलक	125	25	5	5	1
योग ग्रामीण	645	117	26	27	4
योग नगरीय	131	37	11	16	6
योग जनपद	776	154	37	43	10

37- क्रमशः

वर्ष/ जिला विकास छाण्ड	महा विद्यालय	विश्व विद्यालय
1	7	8
1986-87	2	-
1987-88	2	-
1988-89	2	-
विकास छाण्ड वार वर्ष 1988-89		
1- विलासपुर	-	-
2- स्वार	-	-
3- सैदनगर	-	-
4- चमरव्वा	-	-
5- शताहाबाद	-	-
6- मिनक	-	-
योग ग्रामीण	-	-
योग नगरीय	2	-
योग जन्मद	2	-

38- जनपद में विकास खण्डवार मान्यता प्राप्त शिक्षा संस्थाओं में स्तरवार विद्यार्थी

वर्ष/जिला विकासखण्ड	कक्षा 1से 5 तक				कक्षा 6से 8 तक			
	छात्र		छात्राये		छात्र		छात्राये	
	कुल	अनु जाति	कुल	अनु जाति	कुल	अनु जाति	कुल	अनु जाति
1	2	3	4	5	6	7	8	9
1986-87	73719	11400	29445	3377	24156	3476	7716	1461
1987-88	83845	9571	24905	4301	15015	1785	9981	372
1988-89	85052	10241	29004	4952	16721	2025	10721	472
विकास खण्डवार वर्ष 1988-89								
1- बिलासपुर	11968	706	2915	420	1902	299	1616	95
2- स्वार	12983	677	4715	427	1831	289	1446	86
3- सैदनगर	10447	710	2320	415	1160	166	805	21
4- चम्पव्वा	11462	1334	2315	1406	1859	281	1551	72
5- रागाहबाद	12986	1766	4710	428	1810	275	1420	51
6- मिरक	13186	2304	4725	420	1240	282	1488	55
योग ग्रामीण	73032	7497	21700	3516	9802	1592	8326	380
योग नगरीय	12020	2744	7304	1436	6919	433	2395	92
योग जनपद	85052	10241	29004	4952	16721	2025	10721	472

38- कुमाता:

वर्ष/जिला विकासखण्ड	कक्षा 9 से 12 तक				डिग्री कक्षा में			
	छात्र		छात्राये		छात्र		छात्राये	
	कुल	अनु० जाति/ जनजाति	कुल	अनु० जाति/ जनजाति	कुल	अनु० जाति/ जनजाति	कुल	अनु० जाति/ जनजाति
1	10	11	12	13	14	15	16	17
1986-87	7837	1483	2160	111	696	87	709	2
1987-88	8757	929	1333	28	768	64	719	9
1988-89	11549	1172	5608	249	807	96	761	9
विकास खण्डवार वर्ष 1988-89								
1- खिलासपुर	2118	220	546	70	-	-	-	-
2- स्वार	1992	65	233	45	-	-	-	-
3- सैदनगर	336	74	-	-	-	-	-	-
4- चमरववा	-	-	-	-	-	-	-	-
5- गगहवाड	1139	119	65	10	-	-	-	-
6- मिलक	2982	244	2332	55	-	-	-	-
योग ग्रामीण	8567	722	3276	180	-	-	-	-
योग नगरीय	2982	450	2332	69	807	96	761	9
योग जनपद	11549	1172	5608	249	807	96	761	9

39- जनपद में विकास खण्डवार मान्यता प्राप्त शिक्षा संस्थाओं में शिक्षक

वर्ष/जिला विकासखण्ड	जूनियर बेसिक स्कूल	सीनियर बेसिकस्कूल	हायर सेकेन्ड्री स्कूल			
	कुल	स्त्रियाँ	कुल	स्त्रियाँ	कुल	स्त्रियाँ
1	2	3	4	5	6	7
1986-87	2125	238	391	114	807	202
1987-88	2125	238	391	114	498	73
1988-89	2138	242	396	116	537	109
विकास खण्डवार वर्ष 1988-89						
1- बिलासपुर	174	28	23	2	73	8
2- स्वार	281	8	54	17	59	10
3- सैदनगर	161	20	24	4	10	-
4- चमरवा	252	52	30	13	-	-
5- शाहबाद	517	31	56	11	69	13
6- मिलाक	369	29	73	11	83	9
योग ग्रामीण	1754	168	260	58	294	40
योग नगरीय	384	74	136	58	243	69
योग जनपद	2138	242	396	116	<b>537</b>	109

39- कुशा:

वर्ष / जिला विकासखंड	महा विद्यालय		विश्वविद्यालय	
	कुल	स्त्रियाँ	कुल	स्त्रियाँ
I	8	9	10	11
1986-87	105	37	-	-
1987-88	107	39	-	-
1988-89	107	39	-	-
विकास खण्डवार वर्ष 1988-89				
1- बिलासपुर	-	-	-	-
2- स्वार	-	-	-	-
3- रैदनगर	-	-	-	-
4- चमरव्वा	-	-	-	-
5- षाहाबाद	-	-	-	-
6- मितक	-	-	-	-
योग ग्रामीण	-	-	-	-
योग नगरीय	107	39	-	-
योग जनपद	107	39	-	-



40- जनपट में प्रावैधिक शिक्षा संस्थान , औद्योगिक प्रशिक्षण संस्थान  
शिक्षक प्रशिक्षण संस्थान एवं उनमें भातों

वर्ष	1986-87	1987-88	1988-89
<b>प्रावैधिक शिक्षा संस्थान</b>			
1.1 संख्या	1	1	1
1.2 सीटों की संख्या	30	30	30
1.3 भातों	34	30	30
<b>2- औद्योगिक प्रशिक्षण संस्थान</b>			
2.1 संख्या	2	2	3
2.2 सीटों की संख्या	536	748	847
2.3 भातों	527	656	730
<b>3- शिक्षक प्रशिक्षण संस्थान</b>			
3.1 संख्या	1	1	1
3.2 सीटों की संख्या	45	50	50
3.3 भातों			
3.3-1 पुरुष	33	12	18
3.3-2 महिला	-	25	21

तालिका -4।

4। जनपद में समाज शिक्षा, महिला एवं बाल कल्याण केन्द्रों की प्रगति

क्रमसं०	वर्ग	31 मार्च की स्थिति		
		1987	1988	1989
1	2	3	4	5
1-	प्रौढ साक्षरता केन्द्रों की संख्या	300	300	300
2-	अनौपचारिक शिक्षा केन्द्रों की संख्या	625	625	625
3-	बाल बाडी/आंगन वाड़ी केन्द्रों की संख्या	-	-	-
4-	युवक संगठनों की संख्या	740	747	748
5-	महिला मण्डल की संख्या	90	501	501

VII सार्वजनिक स्वास्थ्य एवं परिवार नियोजन

42-जनसद में शैलोगैथिक चिकित्सालय एवं औषधालय

सद	1986-87	1987-88	1988-89
1	2	3	4
1- राजकीय सार्वजनिक	32	39	50
2- राजकीय विशेष	7	7	7
3- स्थानीय निकाय एवं नगर पालिका	-	-	-
4- सहायता प्राप्त निजी	1	1	1
5- सहायता प्राप्त निजी	3	3	3
6- आर्थिक सहायता प्राप्त	-	-	-
7- योग	43	50	61

43- जनपद में विकास खण्डवार एलोपैथिक चिकित्सा सेवा

वर्ष/जिला विकासखण्ड	चिकित्सालय एवं आयुधालय	प्राथमिक स्वास्थ्य केन्द्र	समस्तमें उपलब्ध शौचयार्थे	समस्त में डाक्टर	समस्त में पैरामैडीकल अन्य	कर्मचारी
1	2	3	4	5	6	7
1986-87	23	20	497	69	385	297
1987-88	23	27	504	69	385	297
1988-89	23	27	504	69	385	297
विकास खण्डवार 1988-89						
1- बिलासपुर	1	2	14	2	4	9
2- रुवार	-	4	6	2	3	6
3- सैदतनगर	-	3	4	2	39	9
4- चमरव्वा	-	3	4	3	47	11
5- गानहवाट	-	3	8	-	2	6
6- मिलक	-	5	12	3	56	13
योग ग्रांभीण्ट	1	20	48	12	151	54
योग नगरीय	22	7	456	57	234	243
योग जनपद	23	27	504	69	385	297

44- जनपद में विकास खांडवार आयुर्वेदिक यूनानी एवं होम्योपैथिक  
चिकित्सा सेवा केन्द्र

वर्ष/जिला विकास खांड	आयुर्वेदिक			यूनानी		
	औषाधालय एवं चिकित्सालय	उपलब्ध शौचघाटे	डाक्टरों की संख्या	औषाधालय एवं चिकित्सालय	उपलब्ध शौचघाटे	डाक्टरों की संख्या
1	2	3	4	5	6	7
1986-87	4	16	4	6	20	6
1987-88	7	28	7	6	20	7
1988-89	10	61	11	6	20	7
विकास खांडवार वर्ष 1988-89						
1-बिलासपुर	1	4	1	1	4	1
2-स्वार	3	12	3	-	-	1
3-सैदनगर	1	4	1	-	-	-
4- चारव्वा	-	-	-	-	-	-
5- शाहबाद	1	4	1	3	4	3
6- मिलक	2	8	2	-	-	-
योग ग्रापीण	8	32	8	4	8	5
योग नगरीय	2	29	3	2	12	2
जनपद योग	10	61	11	6	20	7

44-कृमशः

वर्ष/जिला

विकास डांड

होप्योपैधिक

	औषाधालय एवं चिकित्सालय	उपलब्ध शौचघारें	डाक्टरों की संख्या
1986-87	7	-	7
1987-88	7	-	7
1988-89	7	-	7
विकास डांडवार वर्ष 1988-89			
1- बिलासपुर	-	-	-
2- स्वार	2	-	2
3- सैदनगर	1	-	1
4- चमरवा	-	-	-
5- शाहबाट	-	-	-
6- मिलक	1	-	1
योग ग्रामीण	4	-	4
योग नगरीय	3	-	3
योग जनपद	7	-	7

45- जनपद में विकास छण्डवार परिवार एवं मातृ शिशु कल्याण केन्द्र

वर्ष/जिला विकास छण्ड	परिवार एवं मातृ शिशु कल्याण केन्द्र	परिवार एवं मातृ शिशु कल्याण उप केन्द्र
1	2	3
1986-87	25	150
1987-88	32	163
1988-89	32	185
विकास छण्डवार वर्ष 1988-89		
1- विलासपुर	2	30
2- स्वार	4	39
3- सैदनगर	3	22
4- चमरखवा	3	24
5- गताहवा	3	33
6- मिल्क	5	35
योग ग्रामीण	20	183
योग नगरीय	12	2
योग जनपद	32	185

विद्युत

46- जनपद में विभिन्न विकास कार्यों में विद्युत उपयोग हजार कि०वा० घंटा


श्रद	1986-87	1987-88	1988-89 <sup>x</sup>
1- घरेलू प्रकाश एवं लघु विद्युत शक्ति	9868	10879	19452
2- वाणिज्यिक प्रकाश एवं लघु विद्युत शक्ति	7242	7000	15856
3- आद्योगिक विद्युत शक्ति	53899	64488	375143
4- सार्वजनिक प्रकाश व्यवस्था	1673	1462	1798
5- रेल/ट्रेक्शन	-	-	-
6- कृषि विद्युत शक्ति	68933	74652	79837
7- सार्वजनिक जलकल एवं जल प्रवाह उर्दयन व्यवस्था	1195	1104	1267
8- योग	142810	159585	155753
9- प्रति व्यक्ति विद्युत उपयोग कि०वा०घंटा	121.2	135.4	132.1

x अनन्तिस



# आबाद विद्युत्कृत गामों का प्रतिशत

( पैमाना २ से.मी०=१० प्रतिशत )



० वर्ष ८०-८१ ८२-८३ ८४-८५ ८५-८६ ८६-८७ ८७-८८ ८८-८९

47- जनपद में विकास खाण्डवार विद्युतिकृत ग्राम एवं हरिजन बस्तियाँ

वर्ष/ जिला	विद्युतिग्राम केंद्रीय विद्युत जिनमें प्राधिकरण द्वारा टी की परिभाषा मैनु के अनुसार लगा दिये		ऊर्जाकृत निधिकृत नलकूप / पम्पसैट संख्या	विद्युति हरिजन बस्तियाँ
1	2	3	4	5
1986-87	708	271	3723	238
1987-88	739	302	4052	264
1988-89	768	327	4653	287
विकास खाण्डवार : 1988-89 :				
1- विलासपुर	210	90	1939	69
2- स्वार	172	53	1188	48
3- सैदनगर	70	31	329	24
4- चमरौआ	65	35	262	38
5- शाहबाद	136	38	591	46
6- मिलाह	115	75	344	62
योग ग्रामीण	768	327	4653	287
योग नगरीय	-	-	-	-
जनपद योग	768	327	4653	287

टिप्पणी :- ऊर्जाकृत निजी नलकूप/ पम्पसैट की संख्या अधिशासी अभियन्ता  
विद्युत से प्राप्त सूचना के आधार पर दी गई है ।

परिवहन एवं संचार

43- जनपद में पक्की सड़कों की लम्बाई कि०मी०।

क्र० सं०	मद	1985-86	1986-87	1987-88
1	2	3	4	5
1- सार्वजनिक निर्माण विभाग के अन्तर्गत				
1.1	राज्य ट्रीय कृत राजमार्ग	34	34	34
1.2	प्रादेशिक राज मार्ग	-	-	-
1.3	मुख्य जिला सड़कें	157	163	163
1.4	अन्य जिला एवं ग्रामीण सड़कें	400	445	482
योग		591	642	679
2- स्थानीय निकायों के अन्तर्गत				
2.1	जिला परिषद	11	11	11
2.2	नगरपालिका / नगर क्षेत्र समिति	219	219	231
योग		230	230	242
3- अन्य विभागों के अन्तर्गत				
3.1	सिंचाई	-	-	-
3.2	गन्ना	4	4	5
3.3	वन	-	-	-
3.4	डी० जी० बी० आर.	-	-	-
3.5	अन्य	-	-	-
योग		4	4	5
कुल योग 1+2+3		825	876	926

49- जनपद में पक्की सड़कों की लम्बाई :कि०मी०:

वर्ष/जिला विकास खांड	सड़कों की लम्बाई		प्रतिहजार वर्ग कि०मी० क्षेत्र पर पक्की सड़के	प्रतिखिला जनसंख्या पर पक्की सड़कों की लम्बाई
	कुल	सा०नि०वि०		
1	2	3	4	5
1985-86	825	591	349	70
1986-87	876	642	370	74
1987-88	926	679	391	79
विकास खांडवार वर्ष 1987-88				
1- विलासपुर	149	144	317	126
2- स्वार	189	187	326	93
3- मैदानगर	72	69	346	69
4- चमरवा	79	79	365	70
5- शाहबाद	88	88	207	57
6- गमलक	99	99	253	60
योग ग्रामीण	676	666	292	79
योग नगरीय	250	13	3966	79
योग जनपद	926	679	391	79

50- जनपद में विकास खण्डवार यातायात एवं संचार सेवायें

वर्ष/जिला विकासखण्ड	डाकघर	तारघर	टेलीफोन	पब्लिक काल ऑफिस	रेलवे स्टेशन	बस स्टेशन
1	2	3	4	5	6	7
1986-87	116	8	1544	35	5	95
1987-88	117	8	1773	35	5	95
1988-89	120	8	1981	35	5	95
विकासखण्डवार वर्ष 1988-89						
1- बिलासपुर	20	-	21	2	-	18
2- स्वकार	18	-	37	3	-	34
3- सैदनगर	12	-	15	1	-	5
4- चगरवटा	12	-	33	3	1	6
5- शाहवादा	15	-	15	6	-	16
6- गिरवाक	20	-	24	4	2	8
योग ग्रामीण	97	-	145	19	3	87
योग नगरीय	23	8	1836	16	2	8
योग जनपद	120	8	1981	35	5	95

x1 संस्थागत वित्त

51 जनपद में विकास खाण्डवार अनुसूचित व्यवसायिक बैंक तथा ग्रामीण बैंक शाखाओं की संख्या ।

वर्ष/ जिला विकास खाण्ड	राष्ट्रीयकृत बैंकों की शाखायें	क्षेत्रीय ग्रामीण बैंक की शाखायें	अन्य गैर व्यवसायिक	राष्ट्रीयकृत बैंकों की शाखायें
---------------------------	--------------------------------------	--	-----------------------	--------------------------------------

1	2	3	4
1986-87	58	36	1
1987-88	59	37	1
1988-89	59	37	1

विकास खाण्डवार वर्ष 1988-89

1- विलासपुर	7	4	-
2- स्वार	4	9	-
3- सैद नगर	4	2	-
4- चमरवा	6	4	-
5- शाहाबाद	6	5	-
6- मिल्क	3	8	-

योग ग्रामीण 30 32 -

योग नगरीय 29 5 1

जनपद योग 59 37 1

52- जनपद में व्यवसायिक बैंकों में जमा धनराशि एवं ऋण वितरण  
 ₹ हजार रुपये ₹

क्र०सं०	वर्ष	1986	1987	1988
1-	जमा धनराशि	555024	746755	939357
2-	कुल ऋण वितरण	425063	739187	935093
3-	जमा धनराशि का कुल ऋण वितरण पर	77	99	99.5
4-	प्रतिशत			
4-	प्राथमिकता क्षेत्र में ऋण वितरण			
4.1	कृषि तथा कृषि से सम्बन्धित कार्य	5352	414675	195573
4.2	लघु उद्योग	19354	21215	22321
4.3	अन्य प्राथमिकता क्षेत्र	27359	38087	20658
5-	कुल ऋण वितरण में प्राथमिकता क्षेत्र के लिए ऋण वितरण का प्रतिशत	47	64	78
6-	प्रति व्यक्ति जमा धनराशि ₹ रुपये ₹	471	634	796
7-	प्रति व्यक्ति ऋण वितरण	331	627	793
8-	प्रति व्यक्ति में प्राथमिकता क्षेत्र में ऋण वितरण ₹ रुपये ₹	168	402	621

x11 - जल सम्पुर्ति

53- जनपद में विकास छाण्डवार ग्रामों में पेयजल सुविधा की स्थिति

वर्ष/ जिला विकास छाण्ड	नल लगाकर जल सम्पुर्ति के अन्तर्गत ग्राम	समान्यतः प्रयोग में लाये जा रहे श्रोतों के अनुसार ग्रामों की संख्या	कुओं	हेन्डपम्प	नल द्वारा पेयजल सुविधा
1	2	3	4	5	6
1986-87	-	-	443	649	-
1987-88	-	-	-	583	-
1988-89	-	567857	449	643	-
विकास छाण्डवार वर्ष 1988-89					
1- विलासपुर	-	63906	38	121	-
2- स्वार	-	107017	151	90	-
3- सैदनगर	-	70836	42	71	-
4- चमरपवा	-	45296	76	51	-
5- बागहाबाद	-	140433	29	157	-
6- भिखक	-	135319	43	153	-
योग ग्रामीण	-	567857	449	643	-
योग नगरीय	-	-	-	-	-
जनपद योग	-	567857	449	643	-

कृपया:



53 क्रमशः

वर्ष / जिला विकास छाण्ड	डिग्री	अन्य साधन	योग स्तम्भ 4 से 8	पेयजल सुविधा हेतु अभाव ग्रस्त ग्रामों की संख्या
1	7	8	9	10
1986-87	-	-	1092	-
1987-88	-	-	583	-
1988-89	-	-	1092	-
विकास छाण्डवार 1988-89				
1- विलासपुर	-	-	219	-
2- रुघार	-	-	251	-
3- सैदनगर	-	-	113	-
4- चमरव्वा	-	-	127	-
5- शाहाबाद	-	-	186	-
6- मिलक 1	-	-	196	-
योग ग्रामीण	-	-	1092	-
योग नगरीय	-	-	-	-
जनपद योग	-	-	1092	-

XIII पंचायत

54 जनपद में विकास खण्डवार न्याय पंचायत, ग्राम सभा एवं पंचायत घर

वर्ष/ जिला विकास खण्ड	न्याय पंचायत संख्या	ग्राम सभा संख्या	पंचायत घर संख्या
1	2	3	4
1986-87	75	742	94
1987-88	75	742	94
1988-89	75	742	94

विकास खण्ड वार 1988-89

1- विलासपुर	10	106	16
2- स्वार	15	157	17
3- सैदनगर	10	85	3
4- चसरवा	10	99	13
5- शाहबाद	15	133	10
6- मिल्क	15	162	35

योग जनपद 75 742 94

तालिका-55 ग्राम पंचायत एवं क्षेत्र समितियों की आय

क्र०सं०	वर्ग	आय रुपये में		
		1986-87	1987-88	1988-89
1	2	3	4	5
<b>1- ग्राम पंचायतों की आय</b>				
अ- करों से		635438	692453	581384
ब- राज्य सरकार से अनुदान		-	-	53,13,694
स- क्षेत्रसमिति / जिला परिषद के विशिष्ट कार्यक्रमों के लिये प्राप्त धनराशि		1127842	1403000	-
द- निर्माण की गई सम्पत्ति		-	-	-
य- अन्य स्रोतों से		20086	12740	13749
<b>2- क्षेत्रसमितियों की आय</b>				
अ- करों से		-	-	-
ब- राज्य सरकार की अनुदानों		-	-	-
स- जिला परिषद के विशिष्ट कार्यक्रमों के लिये प्राप्त धन		-	-	-
द- निर्माण की गई सम्पत्ति से		-	-	-
य- प्राप्त ऋण से		-	-	-
र- अन्य स्रोतों से		-	-	-

XIV भाव

56- जनपद में माहवार ग्रामीण फुटकर भाव 1989

माह/ वर्ष	गेहूँ प्रति कि० ग्रा०	चावल प्रति कि० ग्रा०	चना प्रति कि० ग्रा०	मक्का प्रति कि० ग्रा०	ज्वार प्रति कि० ग्रा०	बाजरा प्रति कि० ग्रा०	अरहर प्रति कि० ग्रा०
1	2	3	4	5	6	7	8
जनवरी-1989	2.69	3.49	7.50	2.00	द०अ०	2.12	11.60
फरवरी 1989	2.83	3.49	7.95	2.40	,,	द०अ०	11.50
मार्च 1989	2.80	3.62	8.19	2.07	,,	,,	11.00
अप्रैल 1989	2.53	3.69	7.50	1.93	,,	,,	11.42
मई 1989	1.85	3.78	5.16	द०अ०।	,,	,,	11.16
जून 1989	1.93	3.40	6.40	,,	,,	,,	10.50
जुलाई 1989	1.99	3.67	6.50	,,	,,	,,	11.67
अगस्त 1989	2.10	3.89	6.87	,,	,,	,,	11.75
सितम्बर 1989	2.15	3.83	7.67	,,	,,	,,	12.33
अक्टूबर 1989	2.26	3.83	8.12	,,	,,	,,	12.33
नवम्बर 1989	2.17	3.60	7.67	,,	,,	,,	11.40
दिसम्बर 1989	2.35	3.75	7.75	2.21	,,	1.72	10.40
वर्ष का मासिक औसत	2.30	3.69	7.27	2.12	द०अ०	1.92	11.46

56- कृषकः

माह/ वर्ष	मूंग दाल छिलका प्रति कि०ग्रा०	उद दाल प्रति कि०	गुड प्रति कि० ग्रा०	चीनी प्रति कि० ग्रा०	प्याज प्रति कि० ग्रा०	आलू प्रति कि० ग्रा०	दूध प्रति ली०	देशी धानी प्रति कि० ग्रा०
1	9	10	11	12	13	14	15	16
जनवरी 1989	10.60	9.60	3.10	7.40	3.40	0.96	4.20	52.40
फरवरी 1989	11.17	9.58	3.25	6.92	3.00	0.79	4.10	63.17
मार्च 1989	10.70	9.80	3.50	6.96	2.45	0.75	4.10	53.83
अप्रैल 1989	10.83	9.67	3.50	6.83	2.41	0.79	4.00	52.83
मई 1989	10.50	9.83	4.00	6.83	1.75	0.95	4.00	54.83
जून 1989	9.60	9.30	3.85	7.60	1.20	1.05	4.10	54.40
जुलाई 1989	10.58	9.83	4.46	7.75	1.08	1.50	4.58	55.33
अगस्त 1989	10.67	9.83	5.70	8.91	1.33	1.91	4.85	56.17
सितम्बर 1989	11.08	10.33	6.67	11.25	2.08	2.50	4.67	56.33
अक्टुबर 1989	11.00	10.50	5.58	9.08	2.42	3.00	4.83	58.00
नवम्बर 1989	11.00	10.60	4.40	9.20	3.20	2.50	5.00	59.00
दिसम्बर 1989	10.60	10.40	4.10	9.00	2.50	1.55	5.33	59.00
वर्ष का सा लिक औसत	10.69	9.05	4.34	8.14	2.24	1.52	4.48	55.40

56- कृषि:

माह / वर्ष	सरसों का तेल प्रति कि०ग्रा०	वनस्पति घाी प्रति कि०ग्रा०	मास वकरा प्रति कि०ग्रा०	अण्डा प्रत्यक	लकड़ी जलाने की प्रति
1	17	18	19	20	21
जनवरी 1989	21.50	26.80	30.00	1.03	75.00
फरवरी 1989	19.62	26.50	30.67	1.19	26.00
मार्च 1989	18.40	25.90	31.80	1.13	78.00
अप्रैल 1989	18.33	26.42	32.67	0.90	75.83
मई 1989	18.17	26.16	32.33	0.87	75.00
जून 1989	19.00	26.80	34.40	0.93	78.00
जुलाई 1989	18.33	26.83	34.17	0.85	81.67
अगस्त 1989	18.33	27.00	34.33	0.92	86.67
सितम्बर 1989	19.67	27.75	34.66	0.92	97.50
अक्टूबर 1989	20.00	28.67	33.50	0.92	87.50
नवम्बर 1989	19.60	29.00	35.00	1.01	89.00
दिसम्बर 1989	20.80	29.80	34.80	1.15	77.00
वर्ष का मासिक औसत	19.31	27.30	33.19	0.98	80.60

57- जनमद में माहवार जिला केन्द्र के नगरीय फुटकर भाव 1989

माह/ वर्षा	गेहूँ प्रति कि० ग्रा०	चना प्रति कि० ग्रा०	चावल प्रति कि० ग्रा०	अरहर की दाल प्रति कि० ग्रा०	मूँग दाल खिलका प्रति कि० ग्रा०	उर्द दाल खिलका प्रति कि० ग्रा०
1	2	3	4	5	6	7
जनवरी-89	2.90	7.50	3.25	9.50	9.00	8.00
फरवरी-89	3.00	7.25	3.10	8.00	10.00	8.00
मार्च -89	2.85	7.25	3.25	8.00	10.00	8.50
अप्रैल - 89	2.50	6.00	3.25	8.00	10.50	8.00
मई - 89	1.95	5.70	3.40	8.50	11.00	8.50
जून -89	2.00	5.75	3.50	9.50	11.50	9.50
जुलाई -89	2.15	7.00	3.50	9.75	12.00	9.75
अगस्त- 89	2.15	6.75	3.75	10.00	10.00	9.75
सितम्बर-89	2.30	7.50	4.00	10.00	10.00	9.75
अक्टुबर -89	2.25	8.00	3.50	10.50	10.50	10.00
नवम्बर -89	2.30	7.00	3.50	10.50	10.50	10.00
दिसम्बर-89	2.50	7.00	3.25	10.50	10.50	10.00
वर्षा का मासिक औसत	2.40	6.89	3.44	9.40	10.46	9.15

57 क्रमांक:

माह/ वर्ष	प्याज प्रति कि०ग्रा०	आलू प्रति कि०ग्रा०	सरसों का तेल-दि कि०ग्रा०	मास बकरा प्रति कि० ग्रा०	फली प्रति कि० ग्रा०	अण्डा प्रत्येक
1	8	9	10	11	12	13
जनवरी-89	3.00	1.10	18.00	30.00	30.00	0.90
फरवरी-89	3.00	0.75	17.00	30.00	30.00	0.90
मार्च -89	2.50	0.80	17.00	30.00	28.00	0.75
अप्रैल -89	1.80	0.70	16.00	30.00	20.00	0.75
मई -89	1.50	1.00	16.00	30.00	20.00	0.65
जून -89	1.00	1.00	16.50	32.00	22.00	0.65
जुलाई- 89	1.00	1.75	17.00	32.00	25.00	0.65
अगस्त- 89	1.25	1.75	16.50	32.00	25.00	0.65
सितम्बर-89	1.50	2.25	18.00	34.00	24.00	0.70
अक्टुबर- 89	2.00	2.00	18.00	35.00	25.00	0.75
नवम्बर-89	2.50	2.00	18.00	35.00	26.00	0.75
दिसम्बर-89	2.50	2.25	17.00	34.00	28.00	0.75
वार्षिक औसत	1.96	1.46	17.00	32.00	25.25	0.73



57: क्रमांक:

माह/ वर्ग	गुड प्रति कि०ग्रा०	चीनी प्रति कि० ग्रा०	लफड़ी प्रति कुन्टल	वनस्पति धारी प्रति कि०ग्रा०	दूध प्रति लीटर
1	14	15	16	17	18
जनवरी-89	3.00	7.00	90.00	25.00	5.00
फरवरी-89	3.10	7.40	90.00	25.00	5.00
मार्च -89	3.25	6.50	90.00	25.00	5.00
अप्रैल -89	3.75	7.50	100.00	25.00	6.00
मई -89	4.50	9.00	100.00	25.00	6.00
जून -89	5.00	10.00	100.00	26.00	6.00
जुलाई -89	4.60	8.00	100.00	26.00	6.00
अगस्त -89	5.50	9.00	100.00	26.00	6.50
सितम्बर-89	5.75	10.25	100.00	28.00	7.00
अक्टुबर-89	4.50	9.00	95.00	28.00	6.00
नवम्बर-89	4.25	7.00	90.00	28.00	6.50
दिसम्बर-89	3.30	8.00	90.00	28.00	6.50
वा.डा.क. औसत	4.20	8.17	95.40	26.25	5.95

58- 31 मार्च 1997 जनपद में कर्मचारियों के आकड़े

क्र०सं० वर्गीकरण		वेतन वर्ग					
		350से कम	350-400	400-600	600-700	700-800	800 से अधिक
1	2	3	4	5	6	7	8
1-	समस्त कर्मचारी शिक्षकों सहित का कुल वेतन वर्गानुसार विवरण	2926	1715	2811	523	531	660
अ-	चतुर्थ श्रेणी कर्मचारी सं०	1555	1068	488	-	94	-
ब-	अन्य कर्मचारी शिक्षकों सहित संख्या	1371	647	2323	523	437	660
स-	केवल शिक्षकों संख्या	306	2	113	111	83	239
2-	समस्त कर्मचारी शिक्षकों सहित का कुल वेतन वर्गानुसार का विवरण	1135	3	1	1	94	7932
अ-	चतुर्थ श्रेणी कर्मचारी संख्या	27	-	1	1	63	3113
ब-	अन्य कर्मचारी शिक्षकों सहित सं०	1108	3	-	-	31	4819
स-	केवल शिक्षकों संख्या	303	-	-	-	4	552

59- जनपद में सेवायोजन कार्यालयों द्वारा किया गया कार्य

क्र०सं०	वर्ष	1986-87	1987-88	1988-89
1	2	3	4	5
1-	सेवायोजन कार्यालय की संख्या	1	1	1
2-	जी वित्त पंजीका पर अभ्याधियों की सं०	24421	17372	16671
3-	वर्ग में पंजीकृत अभ्याधियों की संख्या	5509	4904	5391
4-	सूचित रिक्तियों की संख्या	522	607	831
5-	वर्ग में कार्य पर लगाये गये व्यक्ति	197	200	365

तालिका-60 आर्थिक गणना 1981

वर्गीकरण	ग्रामीण	नगरीय	योग
1- उद्यमों की संख्या			
1.1 कृषि	462	213	675
1.2 अकृषिय	10051	14806	24857
1.3 योग	10513	15019	25532
2- उद्यमों में सामान्यतः कार्यरत व्यक्ति			
2.1 कृषि	769	412	1181
2.2 अकृषिय	16774	36619	53393
2.3 योग	17543	37031	54574
3- स्वकार्य उद्यम			
3.1 कृषि	400	187	587
3.2 अकृषिय	8302	11893	20195
3.3 योग	8702	12080	20782
4- संस्थान एक या एक से अधिक भांडेपर कमी सहित			
4.1 कृषि	62	26	88
4.2 अकृषिय	1749	2913	4662
4.3 योग	1811	2939	4750
5- भांडे पर सामान्यतः कार्यरत-व्यक्ति			
5.1 कृषि संस्थान	125	61	186
5.2 अकृषिय संस्थान	6798	18708	25506
5.3 योग	6923	18769	25692

61- अनुसूचित जाति एवं जनजाति के छात्रों की छात्रवृत्तियां

वर्ष/जिला विकास खंड	सामान्य शिक्षा के लिए दी गई छात्रवृत्तियां	व्यवसायिक प्रशिक्षण के लिए दी गई छात्रवृत्तियां
1986-87	3384	58
1987-88	2468	1
1988-89	2199	1
विकास खंडवार वर्ष 1988-89		
1- कबिलासपुर	229	-
2- स्वार	374	-
3- सैदनगर	98	-
4- चमरव्वा	88	-
5- शाहबाद	407	-
6- मिलक	480	-
योग ग्रामीण	1676	-
योग नगरीय	523	1
योग जनपद	2199	1



62-क्रमशः:

नगर का नाम एवं वर्ग	अनुजाति जनजाति की संख्या 1981	साक्षरता प्रतिशत 1981	पुलिस स्टेशन	सस्ते गुले की दकान	शरीत	गोदाव
1	2	3	9	10	11	
1- रायपुर नोपाठ	6111	33.17	3	73	8	
2- स्वार नोपाठ	361	18.45	1	6	-	
3- ह्याण्डा नोपाठ	331	22.18	1	10	1	
4- मसवाली टाठरु	1307	17.73	-	4	-	
5- बिलासपुर नोपाठ	1112	34.83	1	11	-	
6- कैमरी टाठरु	291	12.26	1	5	-	
7- मिलक नोपाठ	752	29.74	1	15	-	
8- शाहबाद टाठरु	2497	15.22	1	12	-	
योग	12762	29.34	9	136	9	

क्रमशः:

62- क्रमशः:

नगर का नाम एवं वर्ग	बीज गोदाम/उर्वरक भांडार	कृषि सेवा केन्द्र	पशु चिकित्सा पशुपालन केन्द्र	कृत्रिम गर्भाणु/केन्द्र उपकेन्द्र	कय विक्रय सहो समितियां	जूनियर बेसिक स्कूल कुल	कुल	कुल बालक	बाओ
	12	13	14	15	16	17	18	19	20
1- राभपुर न0पा0	7	-	1	1	1	88	22	9	5
2- स्वार न0पा0	4	-	1	1	-	6	2	1	1
3- टांडा न0पां0	4	-	1	1	-	9	1	1	-
4- प्रसवासी टा0ए0	-	-	1	1	-	3	1	1	-
5- बिलासपुर न0पा0	5	-	1	1	1	10	4	2	1
6- कैमरी टा0ए0	2	-	1	1	-	2	-	1	-
7- झिलक न0पा0	3	-	1	1	-	8	4	1	-
8- शाहवाट टा0ए0	4	-	1	1	1	5	3	1	1
योग	29	-	8	8	3	131	37	17	8



62- क्रमशः

नगर का नाम एवं वर्ग	विश्वविद्यालय महाविद्यालय	मान्देशरी नरसरी स्कूल	एलोपैथिक चिकित्सा/ औषधालय एवं प्राथमिक स्वास्थ्यकेन्द्र	कुल उपलब्ध शौचार्थे	आयुर्वेदिक चिकित्सा-औष- धालय/औषधालय	यूनानी
1	21	22	23	24	25	26
1- रामपुर न0पट0	2	-	16	367	1	1
2- स्वार न0पट0	-	-	2	12	-	-
3- टाण्डा न0पट0	-	-	1	6	-	1
4- मसवासी टा0ए0	-	-	1	-	-	-
5- बिलारापुर न0पट0-	-	-	2	12	-	-
6- कैमरी टा0ए0	-	-	1	5	-	-
7- मिलक न0पट0	-	-	3	11	1	-
8- शाहबाद टा0ए0 -	-	-	3	43	-	-
योग	2	-	29	456	2	2

क्रमशः

62- क्रमशः:

नगर का नाम एवं वर्ग	होम्यो-पैथिक शोषाधा-लय	मातृ शिशु कल्याण केन्द्र	स्थानीय निकायों के स्वामित्व में सड़कों की लम्बाई ॥ कि०मी० ॥		राष्ट्रीयकृत बैंक शाखाएँ	गैर राष्ट्रीयकृत अनुसूचित बैंक शाखाएँ
			कुल	पक्का		
	27	28	29	30	31	32
1- रामपुर न०पा०।		5	304	191	16	1
2-स्वार न०पा० -		1	27	10	2	-
3-टांडा न०पा० -		1	18	4	2	-
4-मत्तवासी टा०ए० -		1	14	3	1	-
5-बिलासपुर न०पा० ।		1	20	10	3	-
6-कैमरी टा०ए० -		1	13	1	1	-
7-मिलन न०पा० -		1	21	8	2	-
8-शाहबाद टा०ए० ।		1	16	4	2	-
योग	3	12	433	231	29	1

क्रमशः:

62- क्रमशः:

नगर का नाम एवं वर्ग	ग्रामीण बैंक शाखाएँ	सहकारी बैंक शाखाएँ	भूमि विकास बैंक	डाकघर	तारघर
1	33	34	35	36	37
1- रामपुर न0पट0	1	4	1	16	3
2- स्वार न0पट0	1	1	1	1	1
3- टांडा न0पट0	-	1	-	1	1
4- मसवाली ट0ए0	-	-	-	1	-
5- बिलासपुर न0पट0	1	1	1	1	1
6- कैमरी ट0ए0	-	1	-	1	-
7- मिलाह न0पट0	1	1	1	1	1
8- शाहबाद ट0ए0	1	1	1	1	1
योग	5	10	5	23	8

क्रमशः:-

62-क्रमशः

नगर का नाम एवं वर्ग	पब्लिक काल आफिस	टेलीफोन संख्या	नल द्वारा पेयजल सुविधा की उपलब्धता हां/नहीं	विद्युत की उपलब्धता हां/नहीं
1	38	39	40	41
1- रामपुर न0पा0 6		1563	हां	हां
2- स्वार न0पा0 2		35	हां	हां
3- टांडा न0पा0 1		16	हां	हां
4- मसवासी टा0ए0 1		6	हां	हां
5- बिलासपुर न0पा0 1		132	हां	हां
6- कैमरी टा0ए0 1		21	हां	हां
7- मिन्नक न0पा0 3		31	हां	हां
8- शाहबाद टा0ए0 1		32	हां	हां
योग	16	1836	8	8

63.1 विकास खण्ड

विकास खण्ड का नाम	ग्राम में	1 कि०मी० से कम	1 कि०मी० 3 कि०मी०	3 कि०मी० 5 कि०मी०	5 कि०मी० से अधिक	योग
1	2	3	4	5	6	7
1- विलासपुर	-	1	20	14	183	218
2- स्वार	-	2	11	12	226	251
3- सैदनगर	1	1	10	16	85	113
4- चमरव्वा	-	3	3	6	115	127
5- शाहाबाद	-	4	9	6	168	187
6- मिलक	-	3	3	11	179	196
जनपद योग	1	14	56	65	956	1092

तालिका 63.2 ग्राम्य विकास अधिकारी केन्द्र

विकास खण्ड का नाम	ग्राम में	1कि० मी० ये कम	1कि० मी० 3कि० मी०	3कि० मी० 5कि० मी०	5कि० मी० से अधिक	योग
1	2	3	4	5	6	7
1- विलासपुर	7	10	57	59	85	218
2- स्वार	12	10	62	64	103	251
3- सैदनगर	7	8	57	22	19	113
4- चमरव्वा	10	1	29	23	64	127
5- शाहाबाद	15	6	81	47	38	187
6- मिलक	15	23	62	44	52	196
जनपद योग	66	58	348	259	361	1092

तालिका 63.3 सस्ते गल्ले की दुकान

विकास खाण्ड का नाम	ग्राम में	1 कि० मी० सक ति	1 कि० मी० 3 कि० मी०	3 कि० मी० 5 कि० मी०	5 कि० मी० से अधिक	योग
1	2	3	4	5	6	7
1- विलासपुर	11	11	54	55	87	218
2- स्वार	25	15	79	47	85	251
3- सैदनगर	11	6	43	30	23	113
4- चमरव्वा	13	1	36	34	43	127
5- शाहाबाद	25	7	75	44	36	187
6- मिलक	22	32	51	43	48	196
जनपद- योग	107	72	338	253	322	1092

तालिका 63.4 जनपद में विकास खाण्डवार प्रमुखा सुविधा के केन्द्रों से दूरी के अनुसार ग्रामों की संख्या 131 मार्च 1989  
पेयजल स्रोत

विकास खाण्ड का नाम	ग्राम में	1 कि० मी० से	1 कि० मी० से 3 कि० मी०	3 कि० मी० से 5 कि० मी०	5 कि० मी० से अधिक	योग
1	2	3	4	5	6	7
1- विलासपुर	218	-	-	-	-	218
2- स्वार	251	-	-	-	-	251
3- सैदनगर	113	-	-	-	-	113
4- चमरवा	127	-	-	-	-	127
5- शाहाबाद	187	-	-	-	-	187
6- मिलक	196	-	-	-	-	196
जनपद- योग	1092	-	-	-	-	1092



63.5 कृषि औजार, पम्पसेट, डीजल इंजन आदि की मरम्मत की सुविधा : कृषि सेवा केन्द्र :

विकास खण्ड का नाम	ग्राम में		3कि०मी० से कम	3कि०मी० से अधिक	योग
	1कि०मी० से कम	1कि०मी० से अधिक			
	2	3	4	5	6
1- विलोमपुर	-	1	1	18	218
2- स्वार	-	5	12	19	251
3- सैदपुर	2	1	29	26	113
4- चमरवा	1	-	6	2	127
5- शाहाबाद	-	-	-	-	187
6- मिलक	-	6	6	12	196
जनणद- योग	2	13	69	67	1092

63.6 बाजार/ हाट

विकास ङण्ड का नाम	ग्राम में	1कि०मी० से कम	1कि०मी० 3कि०मी०	3कि०मी० 5कि०मी०	5कि०मी० से अधिक	योग
1	2	3	4	5	6	7
1- विलासपुर	4	5	43	42	124	218
2- स्वार	15	14	76	50	96	251
3- सैदनगर	7	10	56	23	17	113
4- चमरव्वा	10	8	39	39	31	127
5- शाहाबाद	19	15	73	36	44	187
6- मिलक	19	21	68	44	44	196
जनपद योग	74	73	355	234	356	1092

63.7 थोक मण्डी

विकास छाण्ड का नाम	ग्राम में	1कि० मी० से कम	1कि०मी० 3कि०मी० से	3कि०मी० 5 कि०मी० से	5कि०मी० से अधिक	योग
1	2	3	4	5	6	7
1- विलासपर	-	1	20	15	182	218
2- स्वार	-	-	-	2	249	251
3- नैदनगर	-	-	3	2	108	113
4- चमरव्वा	-	-	-	5	122	127
5- शाहाबाद	-	1	3	8	175	187
6- भिलक	-	3	20	8	165	196
जनपद- योग	-	5	46	40	1001	1092

63.8 शीत गोदाम

विकास खण्ड का नाम	ग्राम में 1 कि०मी० से कम	1 कि०मी० 3 कि०मी०	3 कि०मी० 5 कि०मी०	5 कि०मी० से अधिक	योग	
1	2	3	4	5	6	7
1- विलासपुर	-	-	18	18	182	218
2- स्वार	1	-	1	6	243	251
3-सैदनगर	=	-	2	3	108	113
4- चमरव्या	-	3	5	5	114	127
5-शाहाबाद	-	-	-	-	187	187
6- मिलक	-	-	-	-	196	196
जनपद- योग	1	3	26	32	1030	1092

63.9 बीज गोदाम/ उर्वरक भण्डार/ कीटनाशक भण्डार/ ग्रामीण गोदाम

विकास खण्ड का नाम	ग्राम में	1 कि०मी० से कम	1 कि०मी० 3 कि०मी०	3 कि०मी० 5 कि०मी०	5 कि०मी० से अधिक	योग
1	2	3	4	5	6	7
1- विलासपुर	3	5	36	33	141	218
2- स्वार	3	11	26	31	180	251
3- सैदनगर	2	1	29	26	55	113
4- चमरब्वा	7	-	23	15	82	127
5- शाहाबाद	1	2	21	34	129	187
6- मिलक	5	6	12	34	139	196
जनपद योग	21	25	147	173	726	1092

63.10 पशु चिकित्सालय / पशु पालन केन्द्र

विकास खाण्ड का नाम	ग्राम में	1 कि०मी० से कम	1 कि०मी० 3 कि०मी०	3 कि०मी० 5 कि०मी०	5 कि० मी०से अधिक	योग
1	2	3	4	5	6	7
1- विलासपुर	3	8	37	28	142	218
2- स्वार	2	5	31	40	173	251
3- सैदनगर	2	1	22	31	57	113
4- चमरव्वा	3	6	18	19	81	127
5- शाहाबाद	1	3	24	25	134	187
6- मिलक	5	8	13	51	119	196
जनपद- योग	16	31	145	194	706	1092

63.1। कृत्रिम सिंचाईयान केन्द्र / उपकेन्द्र

विकास छाण्ड का नाम	ग्राम में	1 कि०मी० से कम	1 कि०मी० 3 कि०मी०	3 कि०मी० 5 कि०मी०	5 कि० मी०से अधिक	योग
1	2	3	4	5	6	7
1- विलासपुर	4	8	39	31	136	218
2- स्वार	4	6	36	38	167	251
3- सैदनगर	2	1	22	29	59	113
4- चमरवा	3	5	16	19	84	127
5- शाहाबाद	5	3	39	39	101	187
6- मिल्क	3	8	13	44	128	196
जनपद- योग	21	31	165	200	675	1092

63.12 प्रारम्भिक कृषि ऋण सहकारी समितियाँ

विकास खण्ड का नाम	ग्राम में	1 कि०मी० से कम	1 कि०मी० 3 कि०मी०	3 कि०मी० 5 कि०मी०	5 कि०मी० से अधिक	योग
1	2	3	4	5	6	7
1- विलासपुर	7	6	33	47	125	218
2- स्वार	17	20	71	52	91	251
3- सेदनगर	5	3	34	28	43	113
4- चमरव्वा	3	1	5	4	114	127
5- शाहाबाद	9	8	63	39	68	187
6- मिलक	15	8	35	21	117	196
जनपद योग	56	46	241	191	558	1092



63.13 क्रय विक्रय सहकारी समितियाँ

विकास खाण्ड का नाम	ग्राम में	1 कि०मी० से कम	1 कि०मी० 3 कि०मी०	3 कि०मी० 5 कि०मी०	5 कि०मी० से अधिक	योग
1	2	3	4	5	6	7
1- विलासपुर	-	-	20	20	178	218
2- स्वार	-	-	-	-	251	251
3- सैदनगर	-	-	6	5	102	113
4- चमरव्या	-	7	11	11	98	127
5- शाहाबाद	-	-	17	20	150	187
6- मिलक	-	-	-	-	196	196
जनपद- योग	-	7	54	56	975	1092



63.15 तीनियर बेसिक स्कूल ॥ बालक ॥

विकास खण्ड का नाम	ग्रामाभे	1कि०मी० से कम	1कि०मी० 3कि०मी०	3कि०मी० 5कि०मी०	5कि० मी०से अधिक	योग
1	2	3	4	5	6	7
1- विलासपुर	20	13	101	46	38	218
2- स्वार	13	14	75	52	97	251
3- सैदनगर	10	1	48	33	21	113
4- चमराव्वा	6	6	44	26	45	127
5- शाहाबाद	14	5	70	34	64	187
6- मिलक	29	37	47	21	62	196
जनघट- योग	92	76	385	212	327	1092

63.16 सीनियर बेसिक स्कूल : बालिका :

विकास खाण्ड का नाम	ग्राम में 1 कि०मी० से कम	1 कि०मी० 3 कि०मी० से 5 कि० मी०	3 कि०मी० से 5 कि० मी०	5 कि०मी० से अधिक	योग	
1	2	3	4	5	6	7
1- विलासपुर	20	13	101	46	38	218
2- स्वार	5	16	70	50	110	251
3- सेटनगर	6	-	30	12	65	113
4- चणरव्वा	6	6	44	26	45	127
5- शाहाबाद	4	3	32	26	122	187
6- मिलक	20	26	38	18	94	196
जनपद- योग	61	64	315	178	474	1092

63.17 हाथर सेकेण्डी स्कूल, बालक

विकास खण्ड का नाम	ग्राम में 1 कि०मी० से कम	1 कि०मी० 3 कि०मी०	3 कि०मी० 5 कि०मी०	5 कि०मी० से अधिक	योग	
1	2	3	4	5	6	7
1- विलासपुर	5	5	36	53	119	218
2- स्वार	2	11	31	43	164	251
3- सैदनगर	1	-	21	20	71	113
4- चमरव्वा	1	1	9	22	94	127
5- शाहाबाद	2	2	19	25	139	187
6- भिलक	3	9	25	20	139	196
जनपद- योग	14	28	141	183	726	1092

63.18 हायर सेकेन्डी स्कूल : बालिका :

विकास खण्ड का नाम      ग्राम में  
1 कि०मी० से कम      1 कि०मी० 3 कि०मी० 5 कि०मी० योग  
3 कि०मी० 5 कि०मी० से अधिक

1	2	3	4	5	6	7
1- विलासपुर	5	5	36	53	119	218
2- स्वार	-	10	26	38	177	251
3- सैदनगर	-	-	6	4	103	113
4- चमरच्चा	1	1	9	28	88	127
5- शाहाबाद	-	1	9	20	157	187
6- मिलक	-	6	20	17	153	196
जनपद- शोग	6	23	106	160	797	1092

63.19 प्रौढ़ शिक्षा केन्द्र

विकास अण्ड का नाम ग्राम में 1 कि०मी० से कम 1 कि०मी० 3 कि०मी० से अधिक 5 कि०मी० से अधिक योग

1	2	3	4	5	6	7
1- विलासपुर	100	82	36	-	-	218
2- स्वार	-	-	-	-	251	251
3- सेदनगर	-	-	4	3	106	113
4- चमरव्वा	88	-	-	-	39	127
5- शाहाबाद	63	15	40	22	47	187
6- मितक	-	-	-	-	196	196
जनपद- योग	251	97	80	25	639	1092

63.20 ऐलोपैथिक चिकित्सालय/ औषधालय /प्राथमिक स्वास्थ्य केन्द्र

विकास खण्ड का नाम	ग्राम में 1कि०मी० से कम	1कि०मी० से 3कि०मी०	3कि०मी० से 5कि०मी०	5कि०मी० से अधिक	योग	
1	2	3	4	5	6	7
1- विलासपुर	2	3	30	32	151	218
2- स्वार	2	8	37	38	166	251
3- सैदनगर	1	1	18	19	74	113
4- बमरबवा	-	-	6	9	112	127
5- इलाहाबाद	4	4	29	28	122	187
6- मिलक	5	15	23	23	130	196
जन्मद योग	14	31	143	149	755	1092



63.21 आयुर्वेदिक चिकित्सालय एवं औषाधालय

विकास छाण्ड का नाम	ग्राम में 1 कि०मी० से कम	1 कि०मी० से 3 कि०मी०	3 कि०मी० से 5 कि०मी०	5 कि०मी० से अधिक	योग	
1	2	3	4	5	6	7
1- विलासपुर	-	-	16	18	184	218
2- स्वार	1	1	16	15	218	251
3- सैदनगर	2	1	17	21	72	113
4- बमरव्या	-	1	4	2	120	127
5- शनिहाबाद	1	1	8	12	165	187
6- मिल्क	5	9	18	32	132	196
जनपद योग	9	13	79	100	891	1092

63.22 युनानी औषाधालय

विकास डाण्ड का नाम	ग्राम में	1कि०मी० से कम	1कि०मी० से 3कि० मी०	3कि०मी० से 5कि० मी०	5कि०मी० से अधिक	योग
1	2	3	4	5	6	7
1- विलसपुर	1	-	16	23	178	218
2- स्वार	-	2	7	14	228	251
3- सैदनगर	1	-	4	4	104	113
4- चसरवा	-	1	4	2	120	127
5- प्रोताहाबाद	3	1	33	13	137	187
6- मिलाक	-	-	-	-	196	196
जन्माद योग	5	4	64	56	963	1092

63. 23 परिवार एवं मातृ विभाग कल्याण केन्द्र/ उपकेन्द्र

विकास खण्ड का नाम	ग्राम में 1 कि०मी० से कम	1 कि०मी० से अधिक	3 कि०मी० से अधिक	5 कि०मी० से अधिक	योग
1	2	3	4	5	7
1- विलासपुर	16	17	64	42	218
2- स्वार	23	10	65	45	251
3- सैदनगर	4	1	31	20	113
4- चमरव्वा	16	8	48	20	127
5- शाहाबाद	30	15	51	24	187
6- मिलक	32	15	43	45	196
जम्माद- योग	121	66	302	196	1092

63. 24 पक्की सड़कें

विकास खण्ड का नाम      ग्राम में  
1 कि०मी० से कम      1 कि०मी० से 3 कि०मी०      3 कि०मी० से 5 कि०मी०      5 कि०मी० से      योग

1	2	3	4	5	6	7
1- विलासपुर	72	28	66	24	28	218
2- स्वार	67	40	94	28	22	251
3- सैदनगर	22	20	42	15	14	113
4- चमरवा	43	22	41	15	6	127
5- इन्डियाबाद	42	21	78	24	22	187
6- मिलाक	34	30	37	33	62	196

जम्माद- योग      280      161      358      139      154      1092

63. 25 डाकघर

विकास खण्ड का नाम	ग्राम में	1 कि०मी० से कम	1 कि०मी० से 3 कि०मी०	3 कि०मी० से 5 कि०मी०	5 कि०मी० से अधिक	योग
1	2	3	4	5	6	7
1- विलासपुर	19	23	83	29	64	218
2- स्वार	18	14	64	49	106	251
3- सैदनगर	12	15	34	26	26	113
4- चपरव्वा	11	3	35	16	62	127
5- शान्ताबाद	16	6	63	40	62	187
6- मिलाक	24	37	69	46	20	196
जनपद- योग	100	98	348	206	340	1092

63.26 तारघर

विकास खाण्ड का नाम	ग्राम में 1 कि०मी० से कम	1 कि०मी० से 3 कि० मी०	3 कि०मी० से 5 कि० मी०	5 कि०मी० से अधिक	योग	
1	2	3	4	5	6	7
1- विलासपुर	-	1	25	17	175	218
2- स्वार	-	5	24	27	195	251
3- सैदनगर	2	-	7	2	102	113
4- चमरव्वा	-	-	-	5	122	127
5- शाहाबाद	1	1	19	30	137	187
6- मिलक	3	18	11	25	139	196
योग	5	25	86	106	870	1092

63 27 सार्वजनिक टेलीफून

विकास छाण्ड का नाम	ग्राम में 1 कि०मी० से कम	1 कि०मी० से 3 कि० से अधिक	3 कि०मी० से 5 कि० से अधिक	5 कि०मी० से अधिक	योग	
1	2	3	4	5	6	7
1- विलासपुर	1	3	26	19	169	218
2- स्वार	-	5	19	25	202	251
3- सैदनगर	-	-	3	1	109	113
4- चमरव्वा	-	-	-	4	123	127
5- शान्ताबाद	-	2	6	19	160	187
6- गिलक	2	14	19	13	148	196
समस्त योग	3	24	73	81	911	1092

63.28 रेलवे स्टेशन

विकास खण्ड का नाम	ग्राम में से कम	1 कि०मी० से 3 कि०मी०	3 कि०मी० से 5 कि०मी०	5 कि०मी० से अधिक	योग	
1	2	3	4	5	6	7
1- पिपलसपुर	-	-	-	-	218	218
2- स्वार	-	-	3	3	245	251
3- सैदनगर	-	-	-	1	112	113
4- चमरवा	1	-	13	10	103	127
5- धाहवा	-	-	-	-	187	187
6- मिलाक	2	8	15	18	153	196
जनसंख्या योग	3	8	31	32	1018	1092



63-29

बसे स्टेशन/स्टाफ

विकास खंड का नाम	ग्राम में	1 कि०मी० से कम	1 कि०मी० से 3 कि०मी०	3 कि०मी० से 5 कि०मी०	5 कि०मी० से अधिक	योग
1	2	3	4	5	6	7
1- बिलासपुर	18	51	41	29	79	218
2- स्वार	34	14	88	51	64	251
3- सैदनगर	2	9	26	16	60	113
4- चमरबक्क	6	3	27	12	79	127
5- शाहदाद	10	11	62	34	70	187
6- मिलक	8	17	27	16	128	196
जनपद योग	78	105	271	158	480	1092

63-30

भूमि विकास बैंक

विकास बैंड का नाम	ग्राम में	1 कि०मी० से कम	1 कि०मी० से 3 कि०मी०	3 कि०मी० से 5 कि०मी०	5 कि०मी० से अधिक	योग
1	2	3	4	5	6	7
1- विलासपुर	-	-	18	17	183	218
2- स्वार	-	3	9	13	226	251
3- सैतनगर	-	-	-	3	110	113
4- चमरधवा	-	-	7	4	116	127
5- शाहबाद	-	1	2	18	166	187
6- भिलक	-	2	2	7	185	196
जनपद योग	-	6	38	62	986	1092

63-31 व्यवसायिक बैंक/ग्रामीण बैंक/ सहकारी बैंक

विकास खांड का नाम	ग्राम में	1 कि०मी० से कम	1 कि०मी० से 3 कि०मी०	3 कि०मी० से 5 कि०मी०	5 कि०मी० से अधिक	योग
1	2	3	4	5	6	7
1- बिलासपुर	10	9	67	46	86	218
2- स्वार	14	12	73	69	83	251
3- सैदनगर	6	4	39	38	26	113
4- चमरच्चा	8	5	40	34	40	127
5- शाहबाद	10	9	62	53	53	187
6- मिलक	11	26	51	30	78	196
जनपद योग	59	65	332	270	366	1092

अवरोही क्रमानुसार श्रेणीबद्ध विकास खांडों का कुछ प्रमुख मदों की सूचनायें

64- प्रमुख मदों की सूचनाओं के अनुसार अवरोही क्रम में श्रेणी बद्ध विकास खांड 31 मार्च 1989

११॥ क्षेत्रफल		१२॥ जनसंख्या		१३॥ सस्ते गल्ले की दुकान		
क्र०सं० विकास खांड का नाम	क्षेत्र वर्ग कि०मी०	विकास खांड का नाम	सं०	विकास खांड का नाम	संख्या	
0	1	2	3	4	5	6
1-	स्वार	580.1	स्वार	204272	स्वार	52
2-	बिलासपुर	469.5	मिलक	164889	शाहबाद	43
3-	शाहबाद	425.5	शाहबाद	154469	मिलक	40
4-	मिलक	390.3	बिलासपुर	118245	बिलासपुर	42
5-	चमरव्वा	216.5	चमरव्वा	113171	चमरव्वा	30
6-	सेदनगर	208.1	सेदनगर	103655	सेदनगर	30

क्रमशः

64- क्रमशः:

-----						
14 गोबरगैससंयंत्र		15 कृषि सेवाकेन्द्र		16 शीत भण्डार		
-----						
क्र०सं०	विकास	खांड	संख्या	विकास	खांड	संख्या
	का			का		
	नाम			नाम		
-----						
1	7	8	9	10	11	12
-----						
1-	बिलासपुर	572	बिलासपुर	-	बिलासपुर	1
2-	स्वार	298	स्वार	-	स्वार	1
3-	मिलक	230	सैदनगर	-	सैदनगर	-
4-	शाहबाद	190	चमरौआ	-	चमरौआ	-
55	चमरौआ	188	शाहबाद	-	मिलक	-
6-	सैदनगर	128	मिलक	-	शाहबाद	-

क्रमशः:

64- क्रमशः:

१७॥ कुल उर्वरक वितरण		१८॥ पशुचिकित्सालय		१९॥ पशु सेवा केन्द्र		
क्र०सं०	विकास खांड का नाम	मी०टन	विकास खांड का नाम	संख्या	विकास खांड संख्या	
13		14	15	16	17	18
1-	बिलासपुर	7791	बिलासपुर	3	शाहबाद	4
2-	स्वार	6850	स्वार	3	बिलासपुर	3
3-	मिलक	4408	सैदनगर	2	स्वार	3
4-	चमरौआ	3542	मिलक	2	चमरौआ	3
5-	सैदनगर	3322	शाहबाद	1	सैदनगर	2
6-	शाहबाद	3085	चमरौआ	-	मिलक	2

क्रमशः:

6. क्रमशः

॥10॥ कृषि म. ग. भा. धान  
केन्द्र/उपकेन्द्र

॥11॥ राजकीय जलाशयों  
में प्रत्यक्ष पालन  
के अंतर्गत क्षेत्रफल

॥12॥ राजकीय नलकूप

क्र०सं०	विकास खांड का नाम	संख्या	विकास खांड का नाम	हेक्टेअर	विकास खांड का नाम	संख्या
	19	20	21	22	23	24
1-	बिलासपुर	5	बिलासपुर	-	शाहबाद	131
2-	स्वार	5	स्वार	-	सैदनगर	39
3-	सैदनगर	4	सैदनगर	-	मिलक	37
4-	चमरखवा	4	चमरखवा	-	स्वार	35
5-	शाहबाद	4	शाहबाद	-	चमरखवा	25
6-	मिलक	3	मिलक	-	बिलासपुर	15

क्रमशः

64- क्रमशः:

§13§ निजी नलकूप		§14§ जनियर बेसिक स्कूल		§15§ सीनियर बेसिकस्कूल		
क्र०सं०	विकास खांड का नाम	संख्या	विकास खांड का नाम	संख्या	विकास खांड का नाम	
25	26	27	28	29	30	
1-	द्विलासपुर	2017	स्वार	153	शताहबाट	26
2-	स्वार	1366	मिलक	125	स्वार	26
3-	शताहबाट	546	शताहबाट	115	मिलक	25
4-	मिलक	292	द्विलासपुर	95	द्विलासपुर	22
5-	सैदनगर	267	चमरच्वा	80	सैदनगर	10
6-	चमरच्वा	186	सैदनगर	77	चमरच्वा	8

क्रमशः:



65- क्रमशः

॥16॥ हायर सेकेन्डी स्कूल		॥17॥ डिग्री कालेज		॥18॥ एलोपैथिक चिकित्सालय/ औषधालय		
क्र०सं०	विकास खांड का नाम	संख्या	विकास खांड का नाम	संख्या	विकास खांड का नाम	संख्या
	31	32	33	34	35	36
1-	बिलासपुर	8	बिलासपुर	-	बिलासपुर	1
2-	स्वार	8	स्वार	-	स्वार	-
3-	शाहबाद	5	सैदनगर	-	सैदनगर	-
4-	मिलक	5	चमरव्वा	-	चमरव्वा	-
5-	सैदनगर	1	शाहबाद	-	शाहबाद	-
6-	चमरव्वा	-	मिलक	-	मिलक	-

क्रमशः

64-क्रमशः:

क्र०सं०	विकास खांड का नाम	संख्या	विकास खांडका नाम	संख्या	विकास खांड का नाम	प्रतिशत
37	38	39	40	41	42	
1-	मिलक	5	स्वार	3	बिलासपुर	210196.31
2-	स्वार	4	मिलक	2	स्वार	172168.51
3-	सैदनगर	3	शाहबाद	1	शाहबाद	136173.11
4-	चमरव्वा	3	बिलासपुर	1	मिलक	115158.71
5-	शाहबाद	3	सैदनगर	1	सैदनगर	70161.91
6-	बिलासपुर	2	चमरव्वा	-	चमरव्वा	65151.21

क्रमशः:

64-क्रमशः:

-----						
§22§ पक्की सड़के		§23§ डाकघर		§24§ पेयजल कुूपों की सुविधा युक्त ग्राम		
-----						
क्र०सं०	विश्रस ङांड का नाम	क्र०सं०	विकास ङांड का नाम	संख्या	विकास ङांड का नाम	संख्या
-----						
	43	44	45	46	47	48
-----						
1-	स्वार	189	बिलासपुर	20	स्वार	161
2-	बिलासपुर	149	मिलक	20	बिलासपुर	98
3-	मिलक	99	स्वार	18	चमरव्वा	76
4-	शाहबाद	88	शाहबाद	15	मिलक	43
5-	चमरव्वा	79	सैदनगर	12	सैदनगर	42
6-	सैदनगर	72	चमरव्वा	12	शाहबाद	29
-----						

31 मार्च 1989 की स्थिति के अनुसार जनाद में रेस्ट हाउसेज डाक बगले

विभाग	रेस्ट हाउसेज सं०	डाक बगला संख्या	योग
1	2	3	4
1- सार्वजनिक विभाग	2	1	3
2- सिवार्ड विभाग	-	8	8
3- वन विभाग	1	-	1
4- जिला परिषद	-	-	-
5- जल संस्थान जलनिगम	-	-	-
6- अन्य विवरणदे	3	-	3
	॥ 1॥ मोदी जीरकेस		
	॥ 2॥ सी०आर०पी०		
	॥ 3॥ उ०प्र० चीन विभाग		
योग	6	9	15

तालिका 66 जनपद में सुदृग्गालयों की संख्या

वर्ष	1986-87	1987-88	1988-89
सार्वजनिक	1	1	1
निजी	57	58	51
योग	58	59	52

NIEPA DC



D05770