

केवल सरकारी प्रयोगार्थ

सांख्यिकीय पत्रिका

जनपद - रामपुर

1986




कार्यालय संख्याधिकारी,
प्रथम एवं संख्या प्रभाग
राज्य नियोजन संस्थान,
उत्तर प्रदेश

केवल सरकारी प्रयोगार्थ
= = = = =

सांख्यिकीय - पत्रिका
जनपद - रायपुर
1
9
8
6

कार्यालय संख्याधिकारी रायपुर
राज्य नियोजन संस्थान,
अर्थां एतं संख्या प्रभाग
उत्तर प्रदेश ।

Sub. National Systems Unit,
National Institute of Educational
Planning and Administration
17-B, Sector 14, Condo Mans, New Delhi-110016
Doc. No. 3810
Date 16/11/87



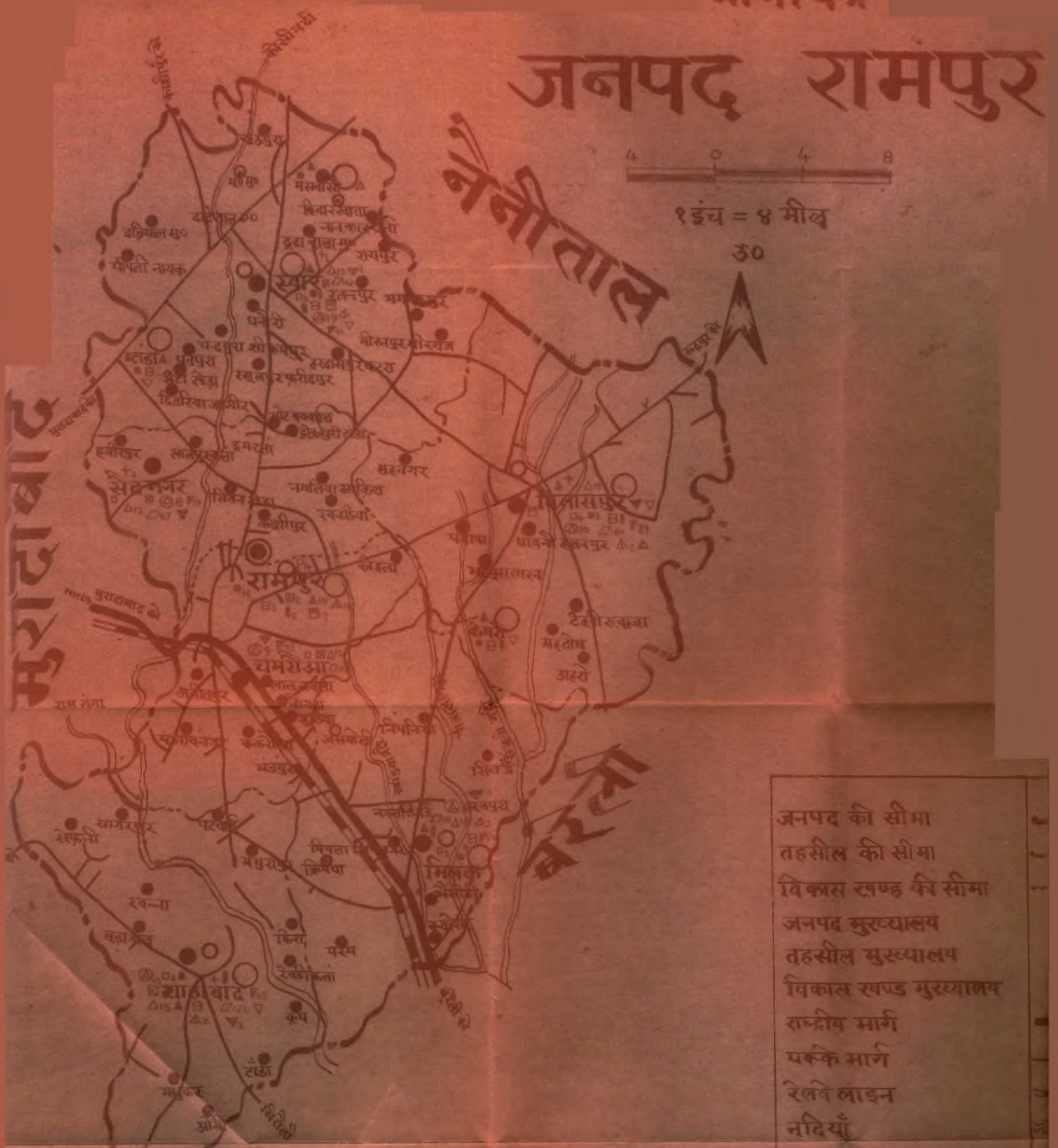
जनपद रामपुर

मुरादाबाद

नौताला

बरला

बदायूँ



- जनपद की सीमा
- तहसील की सीमा
- विकास खण्ड की सीमा
- जनपद मुख्यालय
- तहसील मुख्यालय
- विकास खण्ड मुख्यालय
- राष्ट्रीय मार्ग
- पक्के मार्ग
- रेलवे लाइन
- नदियाँ
- टाउन
- हायर सेकेंडरी इन्टर कलेज सामीप/वि
- केमे कलेज/जमा गाम्भीण/नगरिय
- पोस्ट ऑफिस सामीप/नगरिय
- गाम्भीण कोठा/विद्युत केंद्र आकाशवाणी
- पशु चिकित्सालय सामीप/नगरिय
- गोद भंडार/होरि कन बस्तिया
- प्रशिक्षण संस्थान
- गाम्भीण क रवाशय कन बस्तिया/नगरिय
- विज्ञान संस्थान सामीप/नगरिय

सैय्यद हसन मेंहदी रिज़वी
 कार्टोग्राफिक असिस्टेंट
 कार्यालय संख्या अधिकारी

अमृतपुर

विषय-सूची

=====

तालिका संख्या	विषय	पृष्ठ संख्या
1	2	3
1-	जनपद एक दृष्टि में	1-5
2-	जनपद के कुछ महत्वपूर्ण संकेतक	6-8
3-	<u>I सामान्य</u>	
3-	जनपद में विकास खाण्डवार कुछ सामान्य सूचनायें	9-10
	<u>II क्षेत्रफल एवं जनसंख्या</u>	
4-	जनपद की प्रति 10 वर्ग की जनसंख्या का वृद्धि	11
5-	जनपद में विकास खाण्डवार क्षेत्रफल, जनसंख्या अनुसूचित जाति एवं जनजाति की संख्या तथा आवासीय मकान एवं परिवार	12-13
6-	जनपद में विकास खाण्डवार जनसंख्या का आर्थिक वर्गीकरण	14-16
7-	जनपद में जनगणना के अनुसार प्रति दशक आबाद ग्रामों की संख्या, जनसंख्या तथा प्रतिदशक प्रतिशत अन्तर	17
8-	जनपद में मातृभाषा के अनुसार जनसंख्या	18
9-	जनपद में प्रमुख धर्मानुसार जनसंख्या	18
10-	जनपद में आयुवर्गानुसार जनसंख्या	18
11-	जनपद में जनसंख्या के अनुसार वर्गीकृत ग्राम	19-20
12-	जनपद में विकास खाण्डवार साक्षर व्यक्ति तथा साक्षरता का प्रतिशत	21

1	2	3
---	---	---

III कृषि

13-	जनपद में विकास खाण्डवार भूमि उपयोग	22 से 25
14-	जनपद में विकास खाण्डवार विभिन्न साधानों द्वारा श्रोता अनुसार वास्तविक सिंचित क्षेत्रफल	26 से 27
15-	जनपद में विकास खाण्डवार मुख्य फसलों के अन्तर्गत क्षेत्रफल	28से 37
16-	जनपद में मुख्य फसलों का उत्पादन	38 से 39
17-	जनपद में मुख्य फसलों की औसत उपज	40 से 41
18-	जनपद में विकास खाण्डवार सिंचाई साधानों एवं श्रोतों की 31 मार्च को संख्या	42 से 43
19-	जनपद में विकास खाण्डवार क्रियात्मक जोतो की आकार वर्गानुसार संख्या एवं क्षेत्रफल	44 से 45
20-	जनपद में विकास खाण्डवार कृषि यन्त्र एवं उपकरण पशुगणना के अनुसार।	46
21-	जनपद में विकास खाण्डवार उर्वरक वितरण।	47
22-	जनपद में विकास खाण्डवार कृषि से सम्बन्धित कुछ मुख्य सुविधाएँ	48 से 49
23-	जनपद में खाद्य अन्न भण्डारों की संख्या एवं क्षमता	50

IV- पशुपालन तथा मत्स्य

24-	जनपद में विकास खाण्डवार पशुधन एवं कुक्कुट आदि पक्षियों की संख्या पशुगणना के अनुसार	51 से 56
25-	जनपद में विकास खाण्डवार पशु चिकित्सा एवं अन्य सेवार्थे	57 से 58
26-	मत्स्य पालन	59

I ----- 2 ----- 3 -----

V. सहकारिता

- 27- जनपद में विकास खाण्डवार प्रारम्भिक कृषि ऋण सहकारी समितियाँ 60-61
- 28- जनपद में अन्य सहकारी समितियाँ 62-63
- 29- जनपद में सहकारी बैंक एवं भूखि विकास बैंक ॥ 30 जून की तिथि ॥ 64

VI. उद्योग

- 30- जनपद में विकास खाण्डवार औद्योगिकरण की प्रगति 65 से 66
- 31- जनपद में औद्योगिक आरु धान 67

VII. सामान्य शिक्षा

- 32- जनपद में विकास खाण्डवार मान्यता प्राप्त शिक्षा संस्थानों में 68 से 69
- 33- जनपद में विकास खाण्डवार मान्यता प्राप्त शिक्षा संस्थाओं में स्तरवार विद्यार्थी 70 से 72
- 34- जनपद में विकास खाण्डवार मान्यता प्राप्त शिक्षा संस्थाओं में शिक्षक 73 से 74
- 35- जनपद में प्रावैधिक शिक्षा संस्थान, औद्योगिकप्रशिक्षण संस्थान, शिक्षक प्रशिक्षण संस्थान एवं उनमें भर्ती 75

1	2	3
VIII	सार्वजनिक स्वास्थ्य एवं परिवार नियोजन	

36-	जनपद में एलोपैथिक चिकित्सालय एवं औषाधालय	76
37-	जनपद में विकास छाण्डवार ऐलोपैथिक चिकित्सा सेवा	77
38-	जनपद में विकास छाण्डवार आयुर्वेदिक, यूनानी तथा होम्योपैथिक चिकित्सा सेवा	78 से 79
39-	जनपद में विकास छाण्डवार परिवार एवं मातृ शिशु कल्याण केन्द्र	80

IX- विद्युत

40-	जनपद में विभिन्न कार्यों में विद्युत उपयोग	81
41-	जनपद में विकास छाण्डवार विद्युतिकृत ग्राम/ एवं हरिजन वस्तियाँ	82

X- परिवहन एवं संचार

42-	जनपद में पक्की सड़कों की लम्बाई कि०मी०	83
43-	जनपद में विकास छाण्डवार पक्की सड़कों की लम्बाई	84
44-	जनपद में विकास छाण्डवार यातायात एवं संचार सेवायें	85

XI- संस्थागत वित्त

45-	जनपद में विकास छाण्डवार अनु०, व्यवसायिक बैंकों तथा ग्रामीण बैंक शाखायें की संख्या	86
-----	---	----

कुलम्बा:

1	2	3
46-	जनपद में व्यवसायिक बैंकों में जमा धनराशि एवं ऋण वितरण	87
XVII - जल तम्पूर्ति		
47-	जनपद में विकास खाण्डवार ग्रामों में पेयजल सुविधा की स्थिति	88 से 89
XIII - पंचायत		
48-	जनपद में विकास खाण्डवार न्याय पंचायत, ग्राम सभा, पंचायत घर एवं पंचायत कर	90
XIV - भाव		
49-	जनपद में महावार, ग्रामीण फुटकर भाव	91 से 93
50-	जनपद में महावार जिला केन्द्र के नगरीय फुटकर भाव	94 से 96
XV - विविध		
51-	जनपद में राज्य कर्मचारियों के आंकड़े	97
52-	जनपद में सेवायोजन कार्यालयों द्वारा किया गया कार्य	98
53-	आर्थिक गणना 1980	99
54-	पिछड़ी जातियाँ	100
XVI - नगरीय क्षेत्रों में उपलब्ध सुविधाएँ		
55-	जनपद में नगरीय क्षेत्रों में उपलब्ध सुविधाओं की संख्या	101 से 108

1	2	3
---	---	---

XVII - विभिन्न सामाजिक सुविधाओं से दूरी के अनुसार
ग्रामों का वितरण

56-	जनपद में विकास षण्डवार प्रमुख सुविधा केन्द्रों से दूरी के अनुसार ग्रामों की संख्या	
56.1	पेयजल श्रोत	109
56.2	रेलो चिको/ औषाधालय/ प्राथमिक स्वास्थ्य केन्द्र	110
56.3	आयुर्वेदिक चिकित्सालय/ औषाधालय	111
56.4	यूनानी औषाधालय	112
56.5	परिवार एवं मातृ शिशु कल्याण केन्द्र/ उपकेन्द्र	113
56.6	जूनियर वेसिक स्कूल	114
56.7	सीनियर वेसिक स्कूल। बालक।	115
56.8	सीनियर वेसिक स्कूल। बालिका।	116
56.9	हायर सेकेन्ड्री स्कूल। बालक।	117
56.10	हायर सेकेन्ड्री स्कूल। बालिका।	118
56.11	पशु चिकित्सालय/ पशुपालन केन्द्र	119
56.12	कृत्रिम गर्भाधान केन्द्र / उपकेन्द्र	120
56.13	प्रारम्भिक कृषि ऋण सहो समि०	121
56.14	क्रय विक्रय सहकारी समितियाँ	122
56.15	पशु बाजार	123
56.16	शीत भण्डार	124
56.17	बीज गोदाम/ उर्वरक भण्डार	125
56.18	कृषि ओजार/ पम्प सैट इंजन आदि की मरम्मत की सुविधा। कृषि सेवा केन्द्र।	126

1	2	3
	56.19 बाजार / हाट	127
	56.20 धोक मण्डी	128
	56.21 सस्ते गल्ले की दुकानें	129
	56.22 पक्की सड़कें	130
	56.23 रेलवे स्टेशन	131
	56.24 वस्तु स्टेशन/ स टाप	132
	56.25 डाकघर	133
	56.26 तारघर	134
	56.27 भूमि विकास बैंक	135
	56.28 व्यवसायिक बैंक/ ग्राहीण बैंक/ सहकारी बैंक	136
	56.29 विकास खाण्ड	137
	56.30 ग्राम विकास अधिकारी केन्द्र	138

XVAT —

57-	अवरोही क्रमानुसार श्रेणी वद्ध विकास खाण्डों की कुछ प्रमुख मदों की सूचनाये	139 से 146
-----	--	------------

= = = = =

जनपद रामपुर
के
आधार भूत आकड़े
1986

जनपद एक दृष्टि में

क्र०सं०	मद	इकाई	अवधि	वितरण
1	2	3	4	5
1-	भौगोलिक क्षेत्रफल	वर्गकि०मी०	1981	2367
2-	जनसंख्या			
	2-1 पुरुष	हजार	1981	639
	2-2 स्त्री	„	„	539
	2-3 योग	„	„	1178
	2-4 ग्रामीण	„	„	863
	2-5 नगरीय	„	„	315
3-	तहसीलों की संख्या	संख्या	1985-86	5
4-	सामुदायिक विकास खाण्ड	„	1985-86	6
5-	नगर एवं नगर समूह	„	1981	8
6-	आबाद ग्रामों की संख्या			
	6-1 कुल ग्राम	संख्या	1981	1092 *
	6-2 वन ग्राम	„	„	1
7-	ग्राम सभा	„	1985-86	742
8-	न्याय पंचायत	„	„	75
9-	नगर महापा लिका	„	„	-
10-	नगर पा लिका	„	„	5
11-	सावनी	„	„	-
12-	नगर क्षेत्र समिति	„	„	3
13-1	नी टीका इड एरिया	„	„	-
13-2	सैन्यात टाउन	„	1981	-
14-	पुलिस स्टेशन			
	14-1 ग्रामीण	„	1985-86	4 R.
	14-2 नगरीय	„	„	9 R.
15-	रेलवे स्टेशन & हाल्ट सहित	„	„	5
16-	रेलवे लाइन की लम्बाई कि०मी०			
	16-1 बड़ी लाइन	„	„	34
	16-2 छोटी लाइन	„	„	-

* - संशोधित

कुम्भतः

* - 1 वन ग्राम सम्मिलित है ।

1	2	3	4	5
17- डाकघर				

17-1	नगरीय	संख्या	1985-86	22
17-2	ग्रामीण	„	„	94
18-	तारघर	„	„	8
19-	टेलीफोन	„	„	1353
20-	राष्ट्रीयकृत बैंक शाखायें	„	„	56
21-	ग्रामीण बैंक शाखायें	„	„	36
22-	सहकारी बैंक शाखायें	„	„	16
23-	भूमि विकास बैंक की शाखायें	„	„	5
24-	अन्य व्यवसायिक बैंक शाखायें	„	„	3
25-	सर ते गल्ले की दुकान	-----		
25-1	ग्रामीण	„	„	169
25-2	नगरीय	„	„	115
26- कृषि				

26-1	शुद्ध बोया गया क्षेत्रफल	हजार हेक्टर	1984-85	190-0
26-2	एक बार से अधिक बोया गया क्षेत्रफल	„	„	121-0
26-3	शुद्ध सिंचित क्षेत्रफल	„	„	140-7
26-4	सकल सिंचित क्षेत्रफल	„	„	196-7
26-5	कृषि उत्पादन	-----		
26-5-1	छायादान	ह०मी०टन	„	494-4
26-5-2	गन्ना	„	„	1121-1
26-5-3	तिलहन	„	„	3-3
26-5-4	आलू	„	„	45-8
27- जलवायु				

27-1-1	वर्षा	-----		
27-1-1	सागान्य	मी०मी०	1985	अप्राप्त
27-1-2	वास्तविक	„	„	1646
27-2- तापमान				

27-2-1	उच्चतम	सेंटीग्रेड	1985-86	43-7
27-2-2	न्यूनतम	„	„	5-6

1- कृषि:

1	2	3	4	5
28-	सिंचाई			
28-1	नहरों की लम्बाई	कि०मी०	1985-86	788-6
28-2	राजकीय नलकूप	संख्या	,,	253
29-	पशुपालन			
29-1	कुल पशुधान	संख्या	1982	453080
29-2	पशु चिकित्सालय	,,	1985-86	15
29-3	पशुधान विकास केन्द्र	,,	,,	17
29-4-1	कृत्रिम गर्भाधान केन्द्र	,,	,,	8
29-4-2	कृत्रिम गर्भाधान उपकेन्द्र	,,	,,	18
30-	सहकारिता			
30-1	प्रारम्भिक कृषि अण्डा सहकारी समितियाँ	,,	,,	65
30-2	सदस्यता	हजार	,,	79
31-	उद्योग			
31-1	औद्योगिक अधिनियम 1948 के अन्तर्गत पंजीकृत			
31-1-1	कार्यरत कारखाने	संख्या	1983-84	56
31-1-2	कारखाने जिन्हें रिटर्न प्राप्त हुए	,,	,,	54
31-1-3	कार्यरत श्रमिक एवं कर्मचारी	,,	,,	7646
31-2	लघु औद्योगिक इकाइयाँ			
31-2-1	संख्या	,,	1985-86	1386
31-2-2	कार्यरत व्यक्ति	,,	,,	9148 *

* संशोधित

कृषि:

1- क्रमशः

1	2	3	4	5
---	---	---	---	---

32- शिक्षा

32.1	जूनियर बेसिक स्कूल	संख्या	1985-86	719
32.2	सीनियर बेसिक स्कूल	,,	,,	114
32.3	उच्चतर माध्यमिक विद्यालय	,,	,,	42
32.4	डिग्री कालेज	,,	,,	2
32.5	विश्व विद्यालय	,,	,,	-
32.6	साक्षरता प्रशिक्षण	प्रशिक्षण	1981	16.34
32.7	औद्योगिक प्रशिक्षण संस्थान	संख्या	1985-86	2
32.8	पौलीटेकनीक	संख्या	1985-86	-

33- जनस्वास्थ्य

33.1- चिकित्सालय एवं औषाधालय

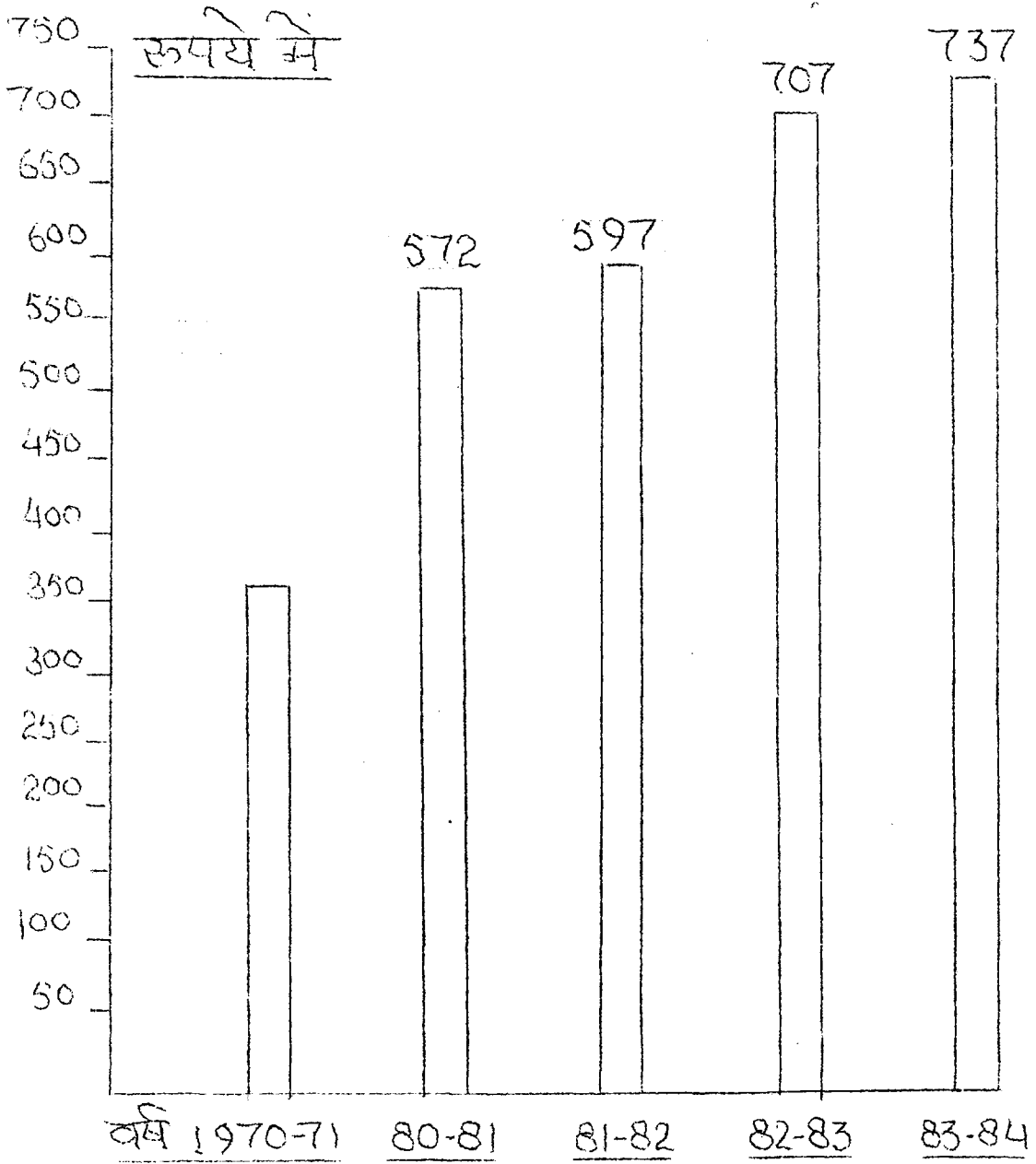
33.1.1	रेलोपैथिक	संख्या	1985-86	26
33.1.2	आयुर्वेदिक	,,	,,	4
33.1.3	होम्योपैथिक	,,	,,	5
33.1.4	यूनानी	,,	,,	6
33.2	प्राथमिक स्वास्थ्य केन्द्र	,,	,,	15
33.3.1	परिवार एवं मातृ शिशु कल्याण केन्द्र	,,	,,	18
33.3.2	उपकेन्द्र	,,	,,	124
33.4	विशेष चिकित्सालय			
33.4.1	क्षय	,,	,,	1
33.4.2	कुष्ठ	,,	,,	1
33.4.3	संक्रामक रोग	,,	,,	-

34- पक्की सड़कें

34.1-	सार्वजनिक निर्माण विभाग कि०मी०		1984-85	567
34.2-	अन्य सड़कें	,,	,,	235

क्रमशः

प्रति व्यक्ति जिला घरेलू शुद्ध उत्पाद
प्रचलित भाव पर



1- क्रमशः

1	2	3	4	5
35- विद्युत				
35-1	विद्युत्तिकृत ग्राम	संख्या	1985-86	603
35-2	विद्युत्तिकृत नगर	,,	,,	8
35-3	विद्युत्तिकृत हरिजन वस्तियाँ	,,	,,	209
36- नल लगाकर जल सम्पूर्ति के अन्तर्गत				
36-1	ग्राम	संख्या	,,	-
36-2	नगर	,,	,,	8
37- मनोरंजन				
37-1	सिनेमा गृह	,,	,,	11
37-2	सिनेमा गृहों में सीटों की संख्या	,,	,,	6952
38- वस्तु उत्पादा छाण्डों में प्रति व्यक्ति शुद्ध उत्पाद 1970-71 के भाव पर रुपये				
			1981-82	401
39- वस्तु उत्पादा छाण्डों से प्रति व्यक्ति शुद्ध उत्पाद प्रचलित भावों पर रुपये				
			1982-83	433
			1983-84	429
			1981-81	597
			1982-83	707
			1983-84	737
40- राष्ट्रीय वचत में जमा धान				
40-1	शुद्ध जमा धान	लाखा रुपये	1985-86	462-3
40-2	सरल जमा धान	,,	,,	1073-8
41- जिला सैक्टर योजना पर प्रति व्यक्ति व्यय				
		रुपये	1984-85	24
			1985-86	27
	परिव्यय	,,	1986-87	34

2- जनपद के कुछ महत्वपूर्ण संकेतक

क्र०सं०	मद	इकाई	वर्ष	संकेतक
1-	जनसंख्या का घनत्व	प्रति वर्ग कि०मी०	1981	498
2-	जनसंख्या की दशक में प्रतिशत वृद्धि	प्रतिशत	1971-81	30-78
3-	कुल जनसंख्या में नगरीय जनसंख्या का प्रतिशत	,,	1981	26-73
4-	प्रति हजार पुरुषों पर स्त्रियों की संख्या	संख्या	1981	844
5-	अनुसूचित जाति एवं जनजाति का कुल जनसंख्या में प्रतिशत	प्रतिशत	1981	13-06
6-	परिवार का औसत आकार			
6-1	ग्रामीण		1981	6
6-2	नगरीय		1981	6
6-3	योग		1981	6
7-	कुल मुख्य कर्मकों का जनसंख्या से प्रतिशत			
7-1	ग्रामीण	प्रतिशत	1981	30-02
7-2	नगरीय	,,	1981	27-77
7-3	योग	,,	1981	29-42
8-	कृषि कर्मकों का कुल जनसंख्या से प्रतिशत । कृषि तक तथा कृषि श्रमिक सम्मिलित करते हुए ।	,,	1981	21-93
9-	कृषि श्रमिकों का कुल जनसंख्या से प्रतिशत	,,	1981	3-10

कृष्णा:

2- क्रमशः:

क्र०सं०	विवरण	इकाई	1983-84	1984-85	1985-86
10-	शुद्ध बोये गये क्षेत्रफल का कुल प्रतिवेदित क्षेत्रफल से प्रतिशत	प्रतिशत	81-06	80-69	x
11-	एक वार से अधिक बोये गये क्षेत्रफल का शुद्ध बोये गये क्षेत्रफल से प्रतिशत	,,	61-75	63-70	x
12-	शुद्ध सिंचित क्षेत्रफल का शुद्ध बोये गये क्षेत्रफल से प्रतिशत	,,	70-18	74-07	x
13-	सकल सिंचित क्षेत्रफल का सकल बोये गये क्षेत्रफल से प्रतिशत	,,	57-65	63-24	x
14-	प्रति हेक्टर उर्वरक का उपयोग	कि०ग्रा०	107-52	111-00	x
15-	प्रति व्यक्ति खाद्यान्न उत्पादन	,,	387	419	x
16-	प्रति लाख जनसंख्या पर पंजीकृत कारखानों में कार्यरत व्यक्ति संख्या	संख्या	649	x	x
17-	पंजीकृत कारखानों में प्रति व्यक्ति औद्योगिक उत्पादन का मूल्य	रु०	372	x	x
18-	पंजीकृत कारखानों में प्रति औद्योगिक कर्मकर पर उत्पादन का मूल्य	रु०	57389	x	x
19-	विद्युतिकृत ग्रामों का कुल आवृत्त ग्रामों से प्रतिशत	प्रतिशत	58	61	62
20-	प्रति व्यक्ति विद्युत उपभोग	कि०वा०घ०	79	84	101

2- क्रमशः

क्र०सं०	मद	इकाई	1983-84	1984-85	1985-86
21-	प्रति हजार वर्ग कि०मी० पर सा०नि०वि० की पक्की सड़कों की लम्बाई	कि०मी०	220	240	x
22-	प्रति लाख जनसंख्या पर सा०नि०वि० की पक्की सड़कों की लम्बाई	कि०मी०	44	48	x
23-	प्रति लाख जनसंख्या पर डाकघरों की संख्या	संख्या	10	10	10
24-	प्रति लाख जनसंख्या पर तारघरों की संख्या	,,	0.5	0.5	0.7
25-	प्रति लाख जनसंख्या पर समस्त ऐलोपैथिक चिकित्सालयों / औषाधालयों एवं प्राथमिक स्वास्थ्य केन्द्र की संख्या	,,	3.1	3.5	3.5
26-	प्रति लाख जनसंख्या पर समस्त ऐलोपैथिक चिकित्सालयों / औषाधालयों एवं प्राथमिक स्वास्थ्य केन्द्रों में शोथों की संख्या	,,	33	35	41
27-	प्रति परिवार मातृ विाशु कल्याण केन्द्र / उपकेन्द्र पर औसत जनसंख्या	,,	9429	8862	8300
28-	प्रति व्यवसायिक तथा ग्रामीण बैंक शाखाओं पर जनसंख्या	,,	15307	14031	12407
29-	नल लगाकर पेयजल सम्पूर्ति के ग्रामों का कुल आबाद ग्रामों से प्रतिशत	प्रतिशत	-	-	-

I- सामान्य सूचनार्थे

3- जनपद में विकास खण्डवार कुछ सामान्य सूचनार्थे

वर्ष 1985-86

तहसील का नाम	विकास खण्ड का नाम	जिला मुख्यालय से विकास खण्ड की दूरी कि०मी०	ग्राम विकास अधिकारी क्षेत्र संख्या	ग्रामों की संख्या कुल ग्राम	आवास ग्राम
1	2	3	4	5	6
1- विलासपुर	1- विलासपुर	30	10	231	218
2- स्वार	2- स्वार	30	15	265	251
3- रामपुर	3- सैदनगर	23 R	10	114	113
	4- चमरव्वा	2	10	132	127
4- शाहाबाद	5- शाहाबाद	79	15	208	187 x
5- मिलक	6- मिलक	24 R.	15	202	196
वन ग्राम	x	x	x	1	1
योग ग्रामीण	x	x	x	1153	1093 x
योग नगरीय	x	x	x	x	x
जनपद योग	x	x	75	1153	1093

R- संशोधित,

x विचपुरी संग्रामपुर 1981 में गैर आबाद दिया था लेकिन यह ग्राम आबाद हैं ।

कृपया:

3- क्रमशः

पुलिस स्टेशन	विकास खण्ड कार्यालय से निकटतम रेलवे स्टेशन की दूरी	सस्ते गल्ले की दुकानों की संख्या	
	नाम	दूरी ॥ कि०मी०॥	
7	8	9	
		10	
-	रामपुर	30	24
1	बाजपुर	18	35
1	रामपुर	23	15
1	रामपुर	2	15
1	विलारी	25	51
-	भिलक	0	29
x	x	x	x
4 x	x	x	169
9	*	x	115
13x	x	x	204

x संशोधित

II क्षेत्रफल एवं जनसंख्या

4- जनपद की प्रति 10 वर्षों की जनसंख्या वृद्धि

वर्ष/ जिला विकास खण्ड	जनसंख्या			ग्रामीण	नगरीय	गत दशक में प्रतिशत वृद्धि
	योग	पुरुष	स्त्री			
1	2	3	4	5	6	7
1961	701537	374945	326592	555555	145982	25.27
1971	901209	490861	410348	725164	176045	28.46
1981	1178621	639364	539257	863514	315107	30.78
विकास खण्ड वार वर्ष 1981						
1- विलासपुर	118245	64537	53708	-	-	8.56
2- स्वार	204272	110504	93768	-	-	20.10
3- सैदनगर	103655	56369	47286	-	-	32.91
4- चमरव्वा	113171	62153	51018	-	-	28.26
5- शाहाबाद	154469	84778	69691	-	-	14.16
6- मिलक	164889	91056	73833	-	-	15.58
7- वन ग्राम	4813	2600	2213	-	-	144.07
योग ग्रामीण	863514	471997	391517	-	-	19.08
योग नगरीय	315107	167367	147740	-	315107	78.99
जनपद योग	1178621	639364	539257	863514	315107	30.78

5- जनपद में विकास छाण्डवार क्षेत्रफल, जनसंख्या, अनुसूचित जाति एवं जनजाति की संख्या तथा आवासीय मकान एवं परिवार

वर्ष/ जिला विकास छाण्ड	क्षेत्रफल वर्गकि० मी०	घनत्व प्रति वर्ग कि०मी०	अनुसूचित जाति/ जनजाति		
			कुल	पुरुष	स्त्री
1	2	3	4	5	6
1961	2374.20	295	76122	40537	35585
1971	2372.00	379	105119	57317	47802
1981	2367.00	498	153936	84357	69579
विकास छाण्डवार वर्ष 1981					
1- विलासपुर वर्गी		224	18249	10049	8200
2- स्वार करण		391	27911	15060	12851
3- सैदनगर अ		495	10705	5851	4854
4- चसरवा प्त		522	12127	6616	5511
5- शाहाबाद प्त		360	36892	20253	16639
6- मिलक		406	35098	19335	15763
7- वन ग्राम		157	192	122	70
योग ग्राभीण	2303.97	375	141174	77286	63883
योग नगरीय	63.03	5002	12762	7071	5691
जनपद योग	2367.00	498	153936	84357	69579

x विकास छाण्डवार घनत्व 1971 के क्षेत्र पर निकाला गया है ।

5- क्रमगतः

वर्ष / जिला विकास खण्ड	आवासीय मकानों की संख्या	परिवारों की संख्या
1	7	8
1961	102000	136237
1971	117028	152632
1981	184356	196732
विकास खण्डवार वर्ष 1981		
1- विलासपुर	18724	19880
2- स्वार	33346	34091
3- सैदनगर	15959	17524
4- चमरव्वा	18379	19660
5- शाहाबाद	25329	26578
6- मिलक	25574	27898
7- वन ग्राम	912	1041
योग ग्रामीण	138223	146672
योग नगरीय	46133	50060
जनपद योग	184356	196732

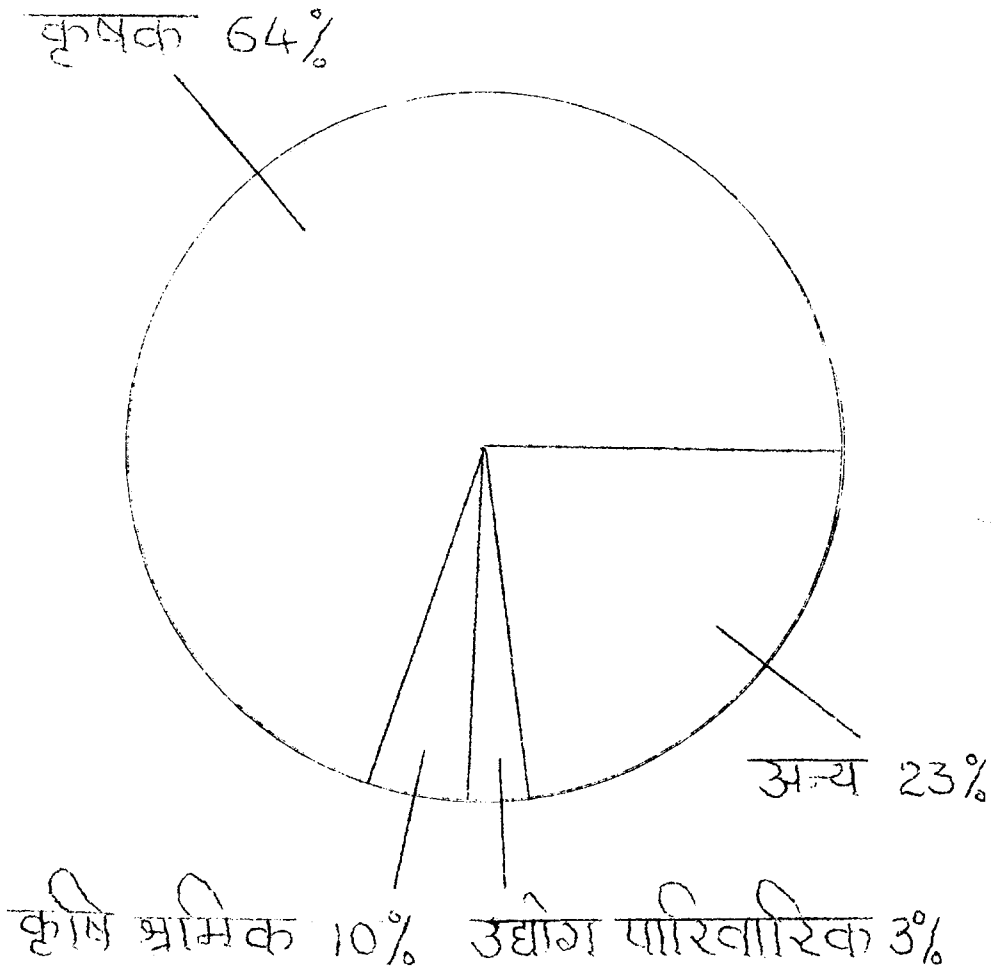
6- जनपद में विकास खाण्डवार , जनसंख्या का आर्थिक वर्गीकरण

वर्ष/ जिला विकास खाण्ड	कर्मकर संख्या			
	कृषक	कृषि श्रमिक	पशुपालन जंगल लगाना वृक्षारोपण	खान खोदना
1	2	3	4	5
1961	155353	17461	1206	-x
1971	185622	25644	1711	35
1981	221896	36573	x-	-x
विकास खाण्ड वार वर्ष 1981				
1- विलासपुर	25352	7519	-	-
2- स्वार	47051	8608	-	-
3- सैदनगर	25602	3691	-	-
4- चमरव्वर	28291	2999	-	-
5-शाहबाद	38359	3910	-	-
6- मिलक	43015	3769	-	-
7- वन ग्राम	1142	237	-	-
योग ग्रामीण	209612	30733	-	-
योग नगरीय	12284	5840	-	-
जनपद योग	221896	36573	-x	-x

* सतम्भा 11 में सम्मिलित ।

क्रमशः

मुख्य कर्मकरों में विभिन्न कर्मकरों का प्रतिशत



कृषक 221896

कृषि श्रमिक 36573

उद्योग 9122

अन्य 79197

कुल मुख्य कर्मकर 346788

6- कुमभा:

वर्ष/ जिला	कर्मकर संख्या				
	विकास खण्ड	उद्योग पारिवारिक	निर्माण कार्य गैर परिवारिक	व्यापारिक एवं वाणिज्यिक	यातायात संग्रहण एवं संचार
1	6	7	8	9	10
1961	8004	12782	2122	12445	3578
1971	4462	16553	2943	12613	7952
1981	9122	* -	* -	* -	*
विकास खण्ड वार वर्ष 1981					
1- विलासपुर	316	-	-	-	-
2- स्वार	874	-	-	-	-
3- सैदनगर	292	-	-	-	-
4- चमरव्वा	254	-	-	-	-
5- शाहाबाद	689	-	-	-	-
6- मिलक	340	-	-	-	-
7- वन ग्राम	6	-	-	-	-
योग ग्रामीण	2771	-	-	-	-
योग नगरीय	6351	-	-	-	-
जनपद योग	9122	* -	* -	* -	-

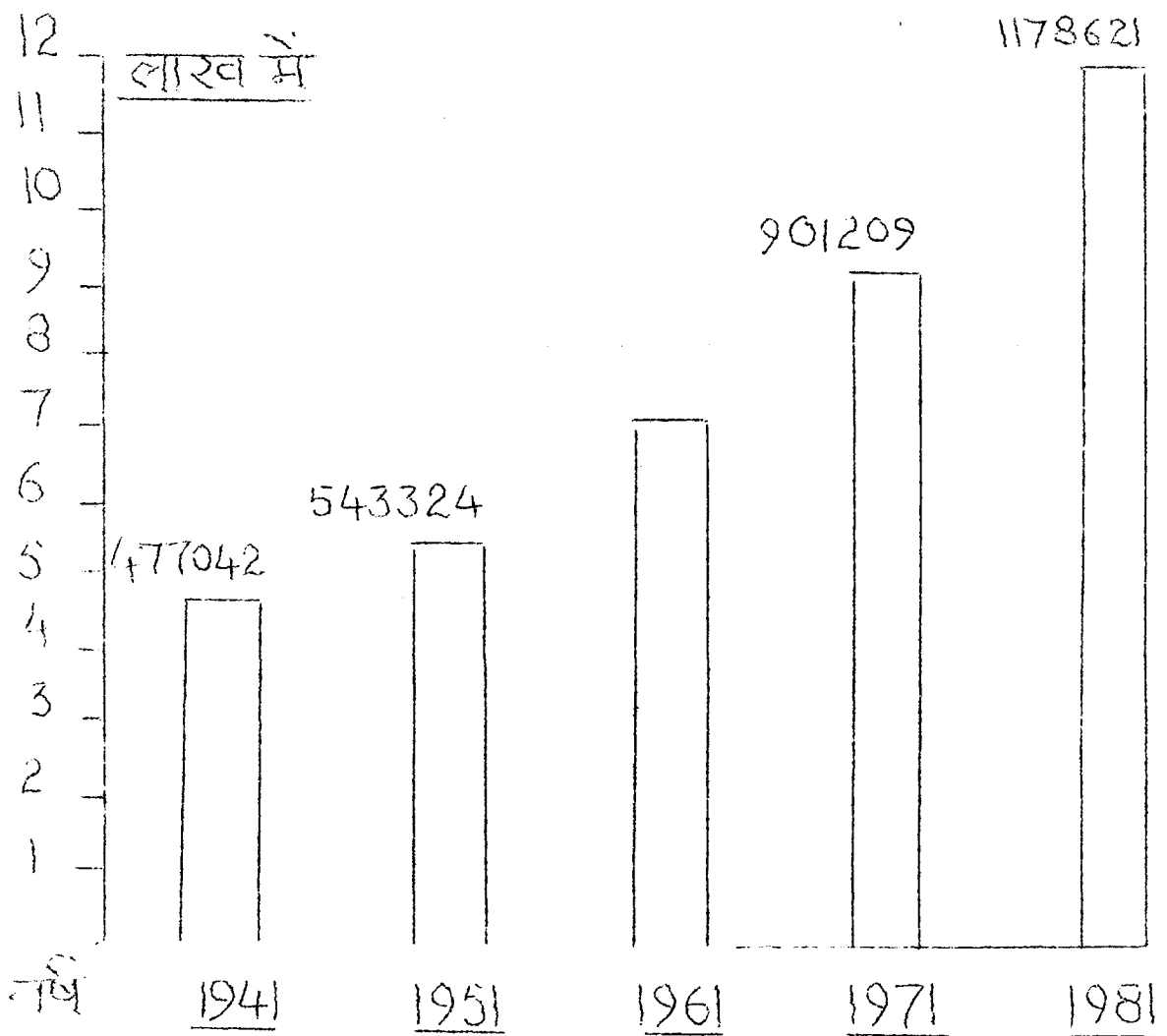
* स्तम्भा 11 में सम्मिलित ।

कुमभा:

6- क्रमगतः

वर्ष/ जिला	कर्मकर संख्या			
	विकास खण्ड	अन्य	कुल मुख्य कर्मकर	सीमान्त कर्मकर
1	11	12	13	14
1961	22037	234988	अप्राप्त	234988
1971	17470	275005	अप्राप्त	275005
1981	79197	346788	3151	349939
विकास खण्डवार वर्ष 1981				
1- विलासपुर	2635	35822	263	36085
2- स्वार	3507	60840	1184	62024
3- सैदनगर	1601	31186	479	31665
4- चमरव्वा	3136	34680	412	35092
5- शाहाबाद	2563	45521	56	45577
6- मिलक	2503	49627	277	49904
7- वन ग्राम	193	1578	1	1579
योग ग्रामीण	16138	259254	2672	261926
योग नगरीय	63059	87534	479	88013
जनपद योग	79197	346788	3151	349939

गत पाँच दशकों में जनसंख्या



तालिका - 7 जनपद में जनगणना के अनुसार प्रतिदशक आबाद ग्रामों की संख्या, जनसंख्या तथा 11 प्रति दशक प्रतिशत अन्तर ॥ 1901-1981॥

जनगणना वर्ष	आबाद ग्रामों की संख्या	जनसंख्या		प्रति दशक प्रतिशत अन्तर		
		कुल	ग्रामीण	कुल	ग्रामीण	नगरीय
1	2	3	4	5	6	7
1901	1120	546151	442271	x	x	x
1911	998	544695	455038	-0.27	+2.89	-13.69
1921	1005	466059	370747	-14.44	-18.52	+6.31
1931	1080	478343	387098	+2.64	+4.41	-4.27
1941	921	491794	370968	+2.81	-4.17	+32.42
1951	1015	560017	385675	+13.87	+3.96	+44.29
1961	1101	701537	555555	+25.27	+44.05	-16.27
1971	1092	901209	725164	+28.46	+30.53	+20.59
1981	1092	1178621	863514	+30.78	+19.08	+78.99
1901- 1931	x	x	x	+115.80	+95.25	203.34

नोट :- 1- 1901- 1911 तक प्रतिशत अन्तर 1911 के समझा तथा इसी प्रकार आगे के दशकों की सूचना दी गई है ।

2- जनपद की जनगणना 1981 की सीमाओं के अनुसार 1901 से सभी दशकों की जनगणना की जनसंख्या में आवश्यक समायोजन कर दिये गये हैं जिससे उक्त आंकड़ों का तुलनात्मक अध्ययन किया जा सके ।

8- जनपद में मातृभाषा के अनुसार जनसंख्या

भाषायें	कुल	कुल जनसंख्या में प्रतिशत
1	2	3
1- हिन्दी	481786	53.46
2-उर्दू	379552	42.12
3- पंजीबी	37944	4.21
4- बंगाली	1436	0.16
5- अन्य	491	0.05

9- जनपद में प्रमुख धार्मिकानुसार जनसंख्या 1981

प्रमुख धार्मिक सम्प्रदाय	जनसंख्या			कुल जनसंख्या में प्रतिशत
	कुल	ग्रामीण	नगरीय	
1	2	3	4	5
1- हिन्दू	570403	471309	99094	48.40
2- मुसलमान	556532	344322	212210	47.22
3- ईसाई	7366	6530	836	0.62
4- सिक्ख	41589	39341	2248	3.53
5- अन्य	2731	2012	719	0.23

10- जनपद में आयुवर्गानुसार जनसंख्या 1971

आयुवर्ग	जनसंख्या		
	पुरुष	स्त्रियाँ	कुल
0-14	205447	178446	383893
15-59	248461	205781	454242
60 से अधिक	36953	26121	63074
अवर्गीकृत	-	-	-

11- जनपद में जनसंख्या के अनुसार वर्गीकृत ग्राम

वर्ष/ जिला	जनसंख्या का वर्गीकरण			
	200 से कम	200 से 499	500 से 999	1000 से 1999
1	2	3	4	5
1961	309	438	248	82
1971	205	396	316	130
1981	141	314	368	208
विकास छाण्डवार वर्ष 1981				
1- विलासपुर	54	70	69	20
2- त्वार	43	72	72	42
3- सैदनगर	10	27	48	21
4- चमरव्वा	9	32	50	27
5- शाहाबाद	16	59	60	42
6- मिलक	9	54	69	56
7- वन ग्राम	-	-	-	-
जनपद योग	141	314	368	208

कुम्भट:

11- क्रमशः:

वर्ष/ जिला विकास खण्ड	जनसंख्या का वर्गीकरण		
	2000 से 4999	5000 से अधिक	योग
1	6	7	8
1961	19	5	1101
1971	40	5	1092
1981	56	5	1092

विकास खण्डवार वर्ष 1981

1- विलासपुर	5	-	218
2- स्वार	21	1	251
3- सैदनगर	4	3	113
4- चमरव्वा	9	-	127
5- शाहाबाद	8	1	186
6- मिलक	8	-	196
7- वन ग्राम	1	-	1
जनपद योग	56	5	1092

12- जनपद में विकास षण्डवार साक्षर व्यक्ति तथा साक्षरता का प्रतिशत

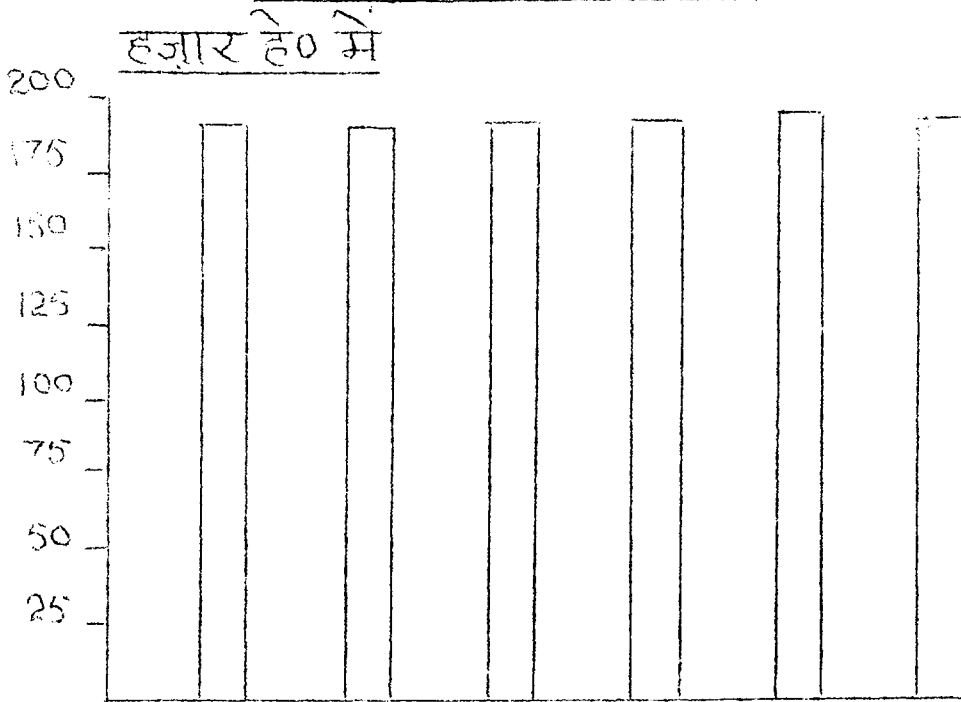
वर्ष/ जिला विकास षण्ड	साक्षर व व्यक्ति			साक्षरता का प्रतिशत		
	पुरुष	स्त्री	कुल	पुरुष	स्त्री	योग
1961	2	3	4	5	6	7
1961	67206	17491	84697	17.92	5.35	12.07
1971	86867	29409	116276	17.70	7.17	12.90
1981	144669	47891	192560	22.63	8.88	16.34
विकास षण्ड वार वर्ष 1981						
1- विलासपुर	15549	5275	20824	24.09	9.82	17.61
2- स्वार	19063	3832	22895	17.25	4.09	11.21
3- सैदनगर	6453	421	6874	11.45	0.89	6.63
4- चमरव्वा	8791	882	9673	14.14	1.73	8.55
5- शाहाबाद	13899	1678	15577	16.39	2.41	10.08
6- मिलक	20156	2951	23107	22.14	4.00	14.01
7- वन ग्राम	884	280	1164	34.00	12.65	24.18
योग ग्रामीण	84795	15319	100114	17.97	3.91	11.59
योग नगरीय	59874	32572	92446	35.77	22.05	29.34
जनपद योग	144669	47891	192560	22.63	8.88	16.34

III 13- जनपद में विकास छाण्डवार भूमि उपयोग । हेक्टर।

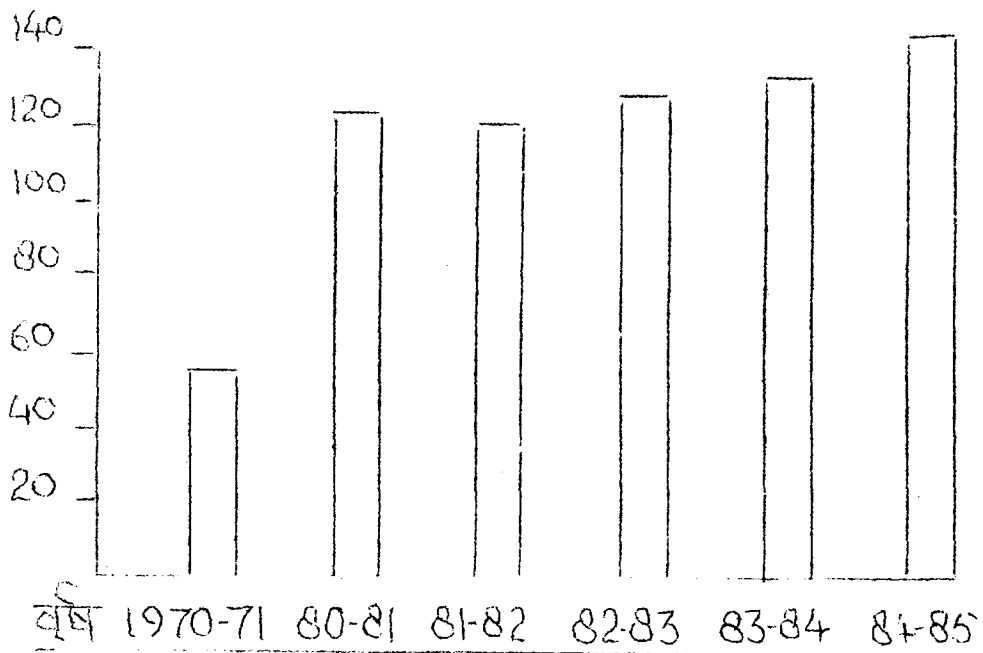
वर्षा/ जिला विकास छाण्ड	कुल प्रतिवेदित क्षेत्रफल	वन	कृषि योग्य बंजर भूमि	वर्तमान परती	अन्य परती
1	2	3	4	5	6
1982-83	235464	6611	1234	4297	2017
1983-84	235434	6611	1145	3827	1935
1984-85	235455	6611	1057	4090	1974
विकास छाण्डवार वर्ष 1984-85					
1- विलासपुर	52505	1870	184	905	426
2- स्वार	54975	4191	112	538	129
3- सैदनगर	21603	1	56	557	114
4- चमरव्वा	22285	7	89	250	168
5- शाहबाद	42942	-	279	859	658
6- मिलाक	40010	-	321	971	466
योग ग्रामीण	234320	6069	1041	4080	1961
योग नगरीय	593	-	16	10	13
अतिरिक्त वन क्षेत्र	542	542	x	x	x
जनपद योग	235455	6611	1057	4090	1974

क्रमशः

शुद्ध बोया गया क्षेत्रफल



शुद्ध सिंचित क्षेत्रफल



13- कुम्भट:

वर्ष जिला विकास खाण्ड	ऊसर और छोटी के अयोग्य भूमि	कृषि के अतिरिक्त अन्य उपयोग में लाई गई भूमि	चरागाह	उद्यानों/ वृक्षों का क्षेत्रफल	शुद्ध बोया गया क्षेत्रफल
1	7	8	9	10	11
1982-83	8264	22511	22	114	190364
1983-84	7616	23273	12	177	190838
1984-85	8040	23319	10	371	189983
विकास खाण्डवार वर्ष 1984-85					
1- विलासपुर	361	5085	-	99	43575
2- स्वार	1559	5403	-	31	43012
3- सैदनगर	629	2047	4	90	18105
4- चमरवा	752	2485	2	73	18459
5- शाहबाद	4447	3614	1	24	33060
6- मिलक	292	4355	3	46	33556
योग ग्रामीण	8040	22989	10	363	189767
योग नगरीय	-	330	-	8	216
आरक्षित वन क्षेत्र x	x	x	x	x	x
जनपद योग	8040	23319	10	371	189983

कुम्भट:

13- कृषि:

वर्ष/ जिला विकास ङण्ड	एक से अधिक बार बोया गया क्षेत्रफल		कुल बोया गया क्षेत्रफल		
	कुल	रबी	हारीफ	जायद	
1	12	13	14	15	16
1982-83	105626	292869	129705	154658	8506
1983-84	117837	308675	134471	162841	8594
1984-85	121022	311005	134764	160232	12940
विकास ङण्ड वार वर्ष 1984-85					
1- विलासपुर	32018	75593	34920	38862	1481
2- स्वार	30658	73670	31725	37564	3708
3- सैदनगर	11882	29987	12464	14128	3103
4- चमरव्वा	11343	29802	11763	15633	2078
5- चमरव्वा	14150	47210	19893	24846	1286
6- मलक	20811	54367	23656	29076	1177
योग ग्रामीण	120862	310629	134621	160109	12833
योग नगरीय	160	376	143	123	107
आरक्षित वनक्षेत्र	x	x	x	x	x
जनपदयोग	121022	311005	134764	160232	12940

कृषि:

13- क्रमशः

वर्ष/ जिला विकास छाण्ड	गन्ने के लिये तैयार भूमि	शुद्ध सिंचित क्षेत्रफल	सकल सिंचित क्षेत्रफल
1	17	18	19
1982-83	3121	131269	178559
1983-84	2769	133933	177961
1984-85	3069	140721	196683
विकास छाण्डवार वर्ष 1984-85			
1- विलासपुर	330	35831	57146
2- स्वार	673	32824	46766
3- तैदनगर	292	12923	17758
4- चमरव्वा	328	13882	19653
5- शाहाबाद	1185	20597	22698
6- मिलक	258	24503	32432
योग ग्रामीण	3066	140560	196453
योग नगरीय	3	161	230
आरक्षित वन क्षेत्र	x	x	x
जनपद योग	3069	140721	196683

14- जनपद में विकास खाण्डवार विभिन्न साधनों द्वारा श्रोतानुसार
वास्तविक सिंचित क्षेत्रफल ॥ हेक्टर ॥

वर्ष/ जिला विकास खाण्ड	नहर	नलकूप	कुएँ
1	2	3	4
1982-83	31272॥24॥	46395॥35॥	24208॥18॥
1983-84	31204॥23॥	67972॥51॥	21492॥16॥
1984-85	30838॥22॥	78145॥56॥	20840॥15॥
विकास खाण्ड वार वर्ष 1984-85			
1- विलासपुर	13239॥37॥	7986॥22॥	7008॥20॥
2- स्वार	5296॥16॥	22816॥70॥	2948॥9॥
3- सैदनगर	1201॥9॥	8689॥67॥	2851॥22॥
4- चमरव्वा	2802॥20॥	9187॥66॥	1766॥13॥
5- शाहाबाद	690॥3॥	16916॥82॥	2389॥12॥
6- मिलक	7610॥31॥	12472॥51॥	3839॥16॥
योग ग्रामीण	30838॥22॥	78066॥56॥	20801॥15॥
योग नगरीय	- १-१	79॥49॥	39॥24॥
जनपद योग	30838॥22॥	78145॥56॥	20840॥15॥

॥ ॥ में प्रतिशत दिया गया है ।

क्रमशः

14- कृषतः

वर्षा/ जिला विकास खाण्ड	तालाब झील, तथा पोखार	अन्य	योग
1	5	6	7
1982-83	750॥१॥	286३6॥22॥	131269॥100॥
1983-84	754॥-॥	1271॥1॥10॥	133933॥100॥
1984-85	539॥-॥	10359॥7॥	140721॥100॥
विकास खाण्ड वार वर्षा 1984-85			
1- विलासपुर	143॥-॥	7455॥21॥	35831॥100॥
2- स्वार	64॥-॥	1700॥5॥	32824॥100॥
3- सैदनगर	56॥१॥	126॥१॥	12923॥100॥
4- चमरव्वा	44॥-॥	83॥१॥	13882॥100॥
5- शाहबाद	104॥१॥	498॥2॥	20597॥100॥
6- मिलक	112॥-॥	470॥2॥	24503॥100॥
योग ग्रामीण	523॥-॥	10332॥7॥	140560॥100॥
योग नगरीय	16॥10॥	27॥17॥	16॥1॥100॥
जनपद योग	539॥-॥	10359॥7॥	140721॥100॥

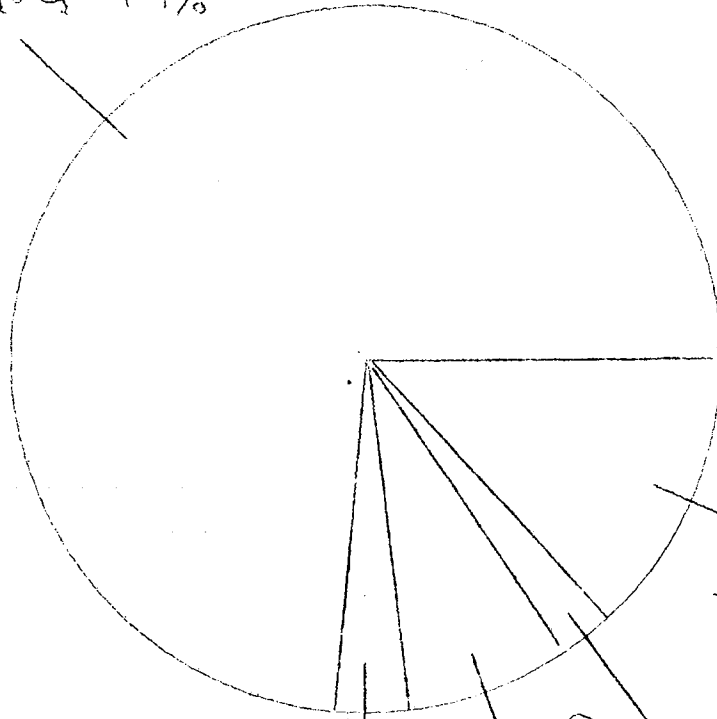
15- जनपद में विकास खाण्ड वार मुख्य फसलों के अन्तर्गत क्षेत्रफल हेक्टर : 28

वर्ष / जिला विकास खाण्ड	धान्य					
	धान		गेहूँ		जौ	
	कुल	सिंचित	कुल	सिंचित	कुल	सिंचित
1	2	3	4	5	6	7
1982-83	72636	40733	103966	97648	574	156
1983-84	85658	39558	110241	102898	523	121
1984-85	91088	51806	109715	105250	388	112
विकास खाण्ड वार वर्ष 84-85						
1- विलासपुर	28531	22457	29116	28088	65	24
2- स्वार	21694	10537	25459	24484	20	5
3- सैदनगर	6845	3163	9269	8525	6	2
4- चयरवा	8140	5284	9419	9059	31	1
5- शाहबाद	8402	1782	16723	15818	161	46
6- मिलक	17427	8583	19663	19214	105	34
योग ग्रामीण	91039	51806	109649	105188	388	112
योग नगरीय	49	-	66	62	-	-
जनपद योग	91088	51806	109715	105250	388	112

क्रमशः

मुख्य फसलों का क्षेत्रफल

कुल धान्य 74%



अन्य 13%

तिलहन 2%

गन्ना 8%

दालें 3%

कुल धान्य 229148

दालें 10637

गन्ना 23468

तिलहन 7368

अन्य फसलें 40384

कुल फसलों का क्षेत्र 311005

15- क्रमशः

वर्ष/ जिला विकास खण्ड	धान्य					
	ज्वार		बाजरा		मक्का	
	कुल	सिंचित	कुल	सिंचित	कुल	सिंचित
1	8	9	10	11	12	13
1982-83	11495	21	4756	72	13994	124
1983-84	13075	5	4497	-	12527	82
1984-85	12146	5	3529	1	12143	29
विकास खण्ड वार वर्ष 84-85						
1- विलासपुर	1094	-	31	-	1290	3
2- स्वार	728	1	23	-	3694	14
3- सैदनगर	1288	-	138	-	1450	-
4- चमरपवा	1200	-	109	-	1229	5
5- शाहाबाद	4674	2	3165	1	1458	6
6- मिलक	3161	2	63	-	3002	1
योग ग्रामीण	12145	5	3529	1	12123	29
योग नगरीय	1	-	-	-	20	-
जनपद योग	12146	5	3529	1	12143	29

क्रमशः

15- कृषि:

वर्ष/ जिला विकास खण्ड	धान्य				दालें	
	अन्य धान्य		योग धान्य		उर्द	
	कुल	सिंचित	कुल	सिंचित	कुल	सिंचित
1	14	15	16	17	18	19
1982-83	156	1	207577	138755	284	4
1983-84	193	2	226714	142666	391	10
1984-85	139	1	229148	157204	294	8
विकास खण्ड वार वर्ष 84-85						
1- विलासपुर	7	-	60134	50572	13	-
2- स्वार	8	-	51626	35041	16	5
3- सैदनगर	7	1	19003	11691	15	1
4- चमरब्वा	5	-	20133	14349	12	-
5- शाहाबाद	97	-	34680	17655	213	1
6- मिलक	15	-	43436	27834	25	1
योग ग्रामीण	139	1	229012	157142	294	8
योग नगरीय	-	-	136	62	-	-
जनपद योग	139	1	229148	157204	294	8

कृषि:

15- क्रमगतः

वर्ष/ जिला विकास खाण्ड	दालें					
	मूँग		मसूर		चना	
	कुल	सिंचित	कुल	सिंचित	कुल	सिंचित
1	20	21	22	23	24	25
1982-83	125	83	5183	140	5279	275
1983-84	131	111	5218	126	4095	195
1984-85	96	87	4548	145	3096	216
विकास खाण्ड वार वर्ष 84-85						
1- विलासपुर	52	50	1212	33	599	10
2- स्वार	25	22	862	18	431	9
3- सैदनगर	2	-	265	3	200	-
4- चमरवा	2	2	268	8	209	2
5- शाहाबाद	5	4	1019	30	605	108
6- मिलक	10	9	922	53	1052	87
योग ग्रामीण	96	87	4548	145	3096	216
योग नगरीय	-	-	-	-	-	-
जनपद योग	96	87	4548	145	3096	216

क्रमगतः

15- क्रमशः

वर्ष / जिला विकास छाण्ड	दालें					
	मटर		अरहर		अन्य दाल	
	कुल	सिंचित	कुल	सिंचित	कुल	सिंचित
1	26	27	28	29	30	31
1982-83	504	120	1936	26	-	-
1983-84	697	209	2048	3	1	-
1984-85	631	155	1972	1	-	-
विकास छाण्ड वार वर्ष 84-85						
1- विलासपुर	396	69	305	-	-	-
2- स्वार	76	34	87	-	-	-
3- सैदनगर	9	3	72	-	-	-
4- चमरवा	9	5	105	-	-	-
5- शाहाबाद	94	32	746	-	-	-
6- मिलक	47	12	656	1	-	-
योग ग्रामीण	631	155	1971	1	-	-
योग नगरीय	-	-	1	-	-	-
जनपद योग	631	155	1972	1	-	-

क्रमशः

15- कुम्भटः

३३३

वर्ष/ जिला विकास खाण्ड	दालें		कुल खाद्यान्न		तिलहन	
	कुल दालें				लाही/ सरसों	
	कुल	सिंचित	कुल	सिंचित	कुल	सिंचित
1	32	33	34	35	36	37
1982-83	13312	648	220889	139403	5087	2000
1983-84	12581	654	239295	143320	4143	1299
1984-85	10637	612	239785	157816	6230	2507
विकास खाण्ड वार वर्ष 84-85						
1- विलासपुर	2577	162	62711	50734	1780	323
2- स्वार	1497	88	53123	35129	2280	1435
3- सैदनगर	563	7	19566	11698	1030	145
4- चमरव्वा	605	17	20738	14366	471	178
5- शाहाबाद	2682	175	37362	17830	337	230
6- मिलक	2712	163	46148	27997	329	194
योग ग्रामीण	10636	612	239648	157754	6227	2505
योग नगरीय	1	-	137	62	3	2
जनपद योग	10637	612	239785	157816	6230	2507

कुम्भटः

15- क्रमशः

1341

वर्षा/ जिला विकास खण्ड	तिलहन							
	अलसी		तिल		रेडी		मुँगफली	
	कुल	सिंचित	कुल	सिंचित	कुल	सिंचित	कुल	सिंचित
1	38	39	40	41	42	43	44	45
1982-83	69	7	318	9	3	1	1785	1
1983-84	102	14	242	1	-	-	1143	-
1984-85	119	22	147	13	2	-	870	-
विकास खण्ड वार वर्षा 84-85								
1- विलासपुर	22	1	-	-	-	-	6	-
2- स्वार	7	1	4	2	-	-	-	-
3- सैदनगर	6	-	27	7	-	-	17	-
4- चमरव्वा	7	-	23	-	-	-	18	-
5- शाहाबाद	18	2	82	3	2	-	800	-
6- मिलक	59	18	11	1	-	-	29	-
योग ग्रामीण	119	22	147	13	2	-	870	-
योग नगरीय	-	-	-	-	-	-	-	-
जनपद योग	119	22	147	13	2	-	870	-

क्रमशः

15- क्रमांक:

351

वर्ष/ जिला विकास खण्ड	तिलहन		कुल तिलहन		गन्ना	
	अन्य	सिंचित	कुल	सिंचित	कुल	सिंचित
I	46	47	48	49	50	51
1982-83	-	-	7262	2018	31338	18671
1983-84	-	-	5630	1314	28201	15839
1984-85	-	-	7368	2542	23468	14585
विकास खण्ड वार वर्ष 84-85						
1- विलासपुर	-	-	1808	324	4621	3187
2- स्वार	-	-	2291	1438	6534	3171
3- सैदनगर	-	-	1080	152	1916	1079
4- चमरववा	-	-	519	178	3186	2046
5- शाहाबाद	-	-	1239	235	4127	3402
6- मिलक	-	-	428	213	3080	1700
योग ग्रामीण	-	-	7365	2540	23464	14585
योग नगरीय	-	-	3	2	4	-
जनपद योग	-	-	7368	2542	23468	14585

क्रमांक:

15- क्रमशः

वर्ष / जिला विकास खण्ड	आलू		तम्बाकू		जूट	
	कुल	सिंचित	कुल	सिंचित	कुल	सिंचित
I	52	53	54	55	56	57
1982-83	2420	2399	1	1	-	-
1983-84	2538	2504	40	40	-	-
1984-85	2947	2929	43	42	-	-
विकास खण्ड वार वर्ष 84-85						
1- विलासपुर	151	148	1	1	-	-
2- स्वार	683	679	18	18	-	-
3- सैदनगर	882	882	3	3	-	-
4- चमरव्वा	633	633	1	1	-	-
5- शताहावाद	212	210	5	5	-	-
6- मिलक	344	335	15	14	-	-
योग ग्रामीण	2905	2887	43	42	-	-
योग नगरीय	42	42	-	-	-	-
जनपद योग	2947	2929	43	42	-	-

क्रमशः

15- क्रमशः

॥ 37 ॥

वर्ष / जिला विकास ङाण्ड	कपास		सनई		हल्दी		सोयाबीन	
	कुल सिंचित	कुल सिंचित	कुल सिंचित	कुल सिंचित	कुल सिंचित	कुल सिंचित	कुल सिंचित	कुल सिंचित
1	58	59	60	61	62	63	64	65
1982-83	7	1	14	1	-	-	27	6
1983-84	3	-	13	6	-	-	52	11
1984-85	-	-	9	-	-	-	57	15
विकास ङाण्ड वार वर्ष 1984-85								
1- विलासपुर	-	-	-	-	-	-	35	-
2- स्वार	-	-	-	-	-	-	16	13
3- सैदनगर	-	-	-	-	-	-	-	-
4- चमरधवा	-	-	-	-	-	-	-	-
5- शाहाबाद	-	-	8	-	-	-	4	1
6- मिलक	-	-	1	-	-	-	2	1
योग ग्रामीण	-	-	9	-	-	-	57	15
योग नगरीय	-	-	-	-	-	-	-	-
जनपद योग	-	-	9	-	-	-	57	15

16- जनपद में मुख्य फसलों का उत्पादन । मी०टन।

फसल	1982-83	1983-84	1984-85
1	2	3	4
धान्य			
1- धान	136921	174539	210469
2- गेहूँ	256805	250016	242478
3- जौ	600	452	214
4- ज्वार	10633	7021	14952
5- बाजरा	2801	4127	3415
6- मक्का	7809	5827	14489
7- अन्य धान्य	55	81	60
8- कुल धान्य	415624	450063	486077
दालें			
9- उदं	63	62	46
10- मूंग	61	49	33
11- मसूर	2343	1680	1899
12- चना	2891	1680	2037
13- मटर	350	486	557
14- अरहर	3538	2325	3727
15- अन्य दालें	-	-	-
16- कुल दालें	9246	6282	8299
कुल खाद्यान्न	424870	456345	494376

16- क्रमांक:

३३९

फसल	1982-83	1983-84	1984-85
1	2	3	4

तिलहन

17- लाही/ सरसों	2711	2175	2958
18- अलसी	20	40	42
19- तिल	16	23	9
20- रेंडी	1	-	1
21- मूँगफली	1041	664	305
22- अन्य तिलहन	-	-	-
23- कुल तिलहन	3789	2902	3315

अन्य फसलें

24- गन्ना	1343899	1142817	1121113
25- आलू	38481	57544	45817
26- तम्बाकू	1	38	57
27- जूट	-	-	-
28- कपास	1	-	-
29- सनई	7	7	5
30- हल्दी	-	-	-
31- सोयाबीन	41	68	69

17- जनपद में मुख्य फसलों की औसत उपज ॥ कुन्टल प्रति हेक्टर ॥

फसल	1982-83	1983-84	1984-85
1	2	3	4
1- चावल ॥ 1 ॥ खारीफ	18-85	20-38	23-71
॥ 2 ॥ जायद	18-85	20-38	-
2- मक्का ॥ 1 ॥ खारीफ	5-58	4-65	11-93
॥ 2 ॥ जायद	-	10-04	15-21
3- ज्वार	9-25	5-37	12-31
4- बाजरा	5-89	9-18	9-60
5- सोंवा ॥ 1 ॥ खारीफ	3-40	4-16	4-34
॥ 2 ॥ जायद	-	-	-
6- मंडवा	5-36	-	-
7- कोदों	5-17	5-19	-
8- काकून	-	5-74	-
9- कुटकी	-	-	-
10- गेहूँ	24-70	23-40	22-10
11- जौ	10-44	8-64	5-51
12- उर्द ॥ 1 ॥ खारीफ	2-22	1-48	1-37
॥ 2 ॥ जायद	-	3-79	4-67
13- मूँग ॥ 1 ॥ खारीफ	1-39	2-65	1-90
॥ 2 ॥ जायद	5-79	3-80	3-40
14- मसूर	4-52	3-22	4-18
15- मूँद	0-48	1-48	-

क्रमशः

17- क्रमगतः

फसल	1982-83	1983-84	1984-85
1	2	3	4
16- चना	5-48	4-10	6-58
17- मटर	6-95	6-98	8-84
18- अरहर	18-27	11-35	18-90
19- लाही/ सरसों	5-33	5-25	4-75
20- अलसी	2-90	3-92	3-57
21- तिल	0-52	0-95	0-59
22- गन्ना	428-84	405-24	477-72
23- रेड्डी	3-37	-	4-86
24- मूँगफली	5-83	5-81	3-51
25- तम्बाकू	10-00	9-50	13-26
26- कपास	1-53	1-43	-
27- जूट	-	-	-
28- सनई	4-97	5-24	5-33
29- हल्दी	-	-	-
30- आलू	158-93	226-73	155-47

18- जनपद में विकास खाण्डवार सिंचाई साधनों एवं श्रोतों की 31 मार्च
1986 की संख्या

वर्ष/ जिला विकास खाण्ड	नहरों की लम्बाई ॥ कि०मी० ॥	राजकीय नलकूप ॥ संख्या ॥	निजी लघु सिंचाई पके कूप ॥ संख्या ॥	रहट ॥ संख्या ॥
1	2	3	4	5
1983-84	788-6	242	14061	12894
1984-85	788-6	245	14074	12907
1985-86	788-6	253	14076	12909
विकास खाण्डवार वर्ष 1985-86				
1- विलासपुर	358-6	16	556	524
2- स्वार	124-2	34	3690	3331
3- सैदनगर	45-9	36	2893	2665
4- चमरवा	64-0	24	1959	1839
5- शाहाबाद	34-4	127	2034	1872
6- मिलक	161-5	16	2944	2678
योग ग्रामीण	788-6	253	14076	12909
योग नगरीय	-	-	-	-
जनपद योग	788-6	253	14076	12909

कुल:

18- क्रम T:

वर्ष/ जिला विकास खाण्ड	पंपिंग सैट भूस्तरीय श्रोतो पर लगे पम्प सैट	बोरिंग पर लगे पम्प सैट	निजी नलकूप संख्या
1	6	7	8
1983-84	-	23346	2928
1984-85	-	25589	3145
1985-86	-	27698	3429
विकास खाण्ड वार वर्ष 1985-86			
1- विलासपुर	-	5655	1507
2- स्वार	-	7166	842
3- सैदनगर	-	3428	231
4- चमरवा	-	3436	124
5- शाहाबाद	-	3306	499
6- मिल्क	-	4707	226
योग ग्रामीण	-	27698	3429
योग नगरीय	-	-	-
जनपद योग	-	27698	3429

स्तम्भ 4 से 8 की सूचना त्रैमासिक प्रगति प्रतिवेदन के आधार पर दी गई

19- जनपद में क्रियात्मक जोतों की आकार वर्गानुसार संख्या एवं क्षेत्रफल

----- कृषि गणना ॥ 1980-81 ॥ -----

विकास खण्ड

आकार वर्ग

1-0 हे० से कम

1-0 से 2-0 हे० तक

2-0 से 3-0 हे० तक

संख्या

क्षेत्रफल

संख्या

क्षेत्रफल

संख्या

क्षेत्रफल

1

2

3

4

5

6

7

1- विलासपुर

2- स्वार

3- सैदनगर

विकास खण्ड वार अप्राप्त

4- चमरौआ

5- शाहाबाद

6- मिलक

जनपद योग

92055

44164

31259

48136

12445

32017

क्रमशः

19- क्रमशः

विकास छाण्ड

आकार वर्ग

3-0 से 5-0
है० तक

5-0 है० से अधिक

योग

संख्या क्षेत्रफल

योग क्षेत्रफल

योग क्षेत्रफल

8

9

10

11

12

13

1- विलासपुर

2- स्वार

3- सैदनगर

4- चमरौआ

विकास छाण्डवार अप्राप्त

5- शाहाबाद

6- मिलक

योग जनपद

8554

34444

4190

33384

148503

192145

=====

20- जनपद में विकास खाण्ड वार कृषि यंत्र एवं उपकरण

॥ पशुगणना- 1982 ॥

वर्ष/ जिला विकास खाण्ड	हल लकड़ी का	उन्नत हेरी लोहे का तथा कल्टी वेटर	उन्नत धौ सिंग मशीन	स्प्रैयर	उन्नत बुबाई यंत्र	ट्रैक्टर	
1	2	3	4	5	6	7	8
1972	65606	17208	2188	983	965	113	1271
1978	64936	22176	5970	1727	695	314	2202
1982	66017	23267	14230	3038	1040	3061	3305
विकास खाण्ड वार वर्ष 1982							
1- विलासपुर	5758	5812	3755	1402	490	1322	1681
2- स्वार	14160	6948	3205	540	369	652	829
3- सैदनगर	8004	2561	1019	85	44	125	130
4- चमरपवा	9160	2450	2284	148	65	108	172
5-शाहाबाद	12437	2546	1460	402	20	411	173
6- मिलक	14764	2501	2319	394	33	429	240
योग ग्रामीण	64283	22818	14042	2971	1021	3047	3225
योग नगरीय	1734	449	188	67	19	14	80
जनपद योग	66017	23267	14230	3038	1040	3061	3305

21- जनपद में विकास खाण्डवार उर्वरक वितरण ॥ मी० टन॥

वर्ष/ जिला विकास खाण्ड	नाइट्रोजन	फास्फेटिक	पोटाश	कुल	प्रति हेक्टर उर्वरक का उपयोग ॥ कि०ग्राम॥
1	2	3	4	5	6
1982-83	20325	6895	2835	30055	102-6
1984-85	25175	5617	2396	33188	107-5
1984-85	27454	5130	1923	34507	111-0
विकास खाण्ड वार वर्ष 1984-85					
1- विलासपुर	7894	1369	531	9794	129.6
2- स्वार	7192	1365	506	9063	123-0
3- सैदनगर	2101	422	171	2694	89-9
4- चम्पव्वा	4087	778	310	5175	173-5
5- झाटाबाद	2726	552	199	3477	73-6
6- मिलक	3348	636	203	4187	77-0
योग ग्रामीण	27348	5122	1920	34390	110-7
योग नगरीय	106	8	3	117	311-2
जनपद योग	27454	5130	1923	34507	111-0

22- जनपद में विकास खाण्डवार कृषि से सम्बन्धित कुछ मुख्य सुविधायें

वर्ष/ जिला विकास खाण्ड	वीज गोदाम/ उर्वरक भण्डार		कीट नाशक डिपो		शीत भण्डार	
	संख्या	क्षमता मी०टन॥	संख्या	क्षमता मी०टन॥	संख्या	क्षमता मी०टन॥
1	2	3	4	5	6	7
1983-84	49	9875	8	469	9	54891
1984-85	49	9875	8	469	9	54891
1985-86	49	9875	8	469	9	54891

विकास खाण्डवार वर्ष 1985-86

1- विलासपुर	2	100	1	42	-	-
2- स्वार	4	400	2	14	1 x	5968
3- सैदनगर	4	250	1	10	-	-
4- चमरव्वा	4	320	-	-	-	-
5- शाहाबाद	3	135	1	31	-	-
6- मिलक	3	300	1	24	-	-
योग ग्रामीण	20	1505	6	121	1 x	5968
योग नगरीय	29	8370	2	348	8	48923
जनपद योग	49	9875	8	469	9	54891

x संशोधित ।

क्रमशः

22- कृषि:

वर्ष / जिला विकास खण्ड	ग्रामीण गोदाम		कृषि सेवा केन्द्र		गोबर गैस संयंत्र
	संख्या	क्षमता ॥मी०टन॥	एग्री	अन्य	संख्या
1	8	9	10	11	12
1983-84	58	5800	-	-	997
1984-85	64	6400	-	-	1249
1985-86	79	7900	-	-	896 xx
विकास खण्डवार वर्ष 1985-86					
1- विलासपुर	10	1000	-	-	440
2- फवार	19	1900	-	-	151
3- सैदनगर	8	800	-	-	26
4- चमरवा	9	900	-	-	78
5- शाहाबाद	15 x	1500	-	-	92
6- मिलक	18	1800	-	-	109
योग ग्रामीण	79	7900	-	-	896
योग नगरीय	-	-	-	-	-
जनपद योग	79	7900	-	-	896 xx

x संशोधित

xx आधार भूत आंकड़ों के सर्वेक्षण के आधार पर वास्तविक स्थिति संशोधित कर दी गई है।

23- जनपद में खाद्यान्न भण्डारों की संख्या एवं क्षमता

मद	1983-84		1984-85		1985-86	
	संख्या	क्षमता मी०टन	संख्या	क्षमता मी०टन	संख्या	क्षमता मी०टन
1	2	3	4	5	6	7
1- भारतीय खाद्य निगम	4	29912	6	22500	6	22500
2- वैयर हाउसिंग कारपोरेशन	10	43502	10	43502	7	36502
3- राज्य सेक्टर	2	4000	2	4000	17	56451
4- सहकारिता	-	-	-	-	-	-
5- अन्य	-	-	-	-	-	-

iv- पशु पालन तथा मत्स्य

24- जनपद में विकास खाण्डवार पशुधान एवं कुक्कुट आदि पक्षियों की संख्या
 * पशुगणना - 1982*

वर्ष / जिला विकास खाण्ड	गो जातीय देशी			कुल
	3 वर्ष से अधिक के	3 वर्ष से अधिक की मादा	बछड़े एवं बछिया	
1	2	3	4	5
1972	115237	34275	37976	187488
1978	114000	35904	38102	188006
1982	89017	30588	35098	154703
विकास खाण्डवार वर्ष 1982				
1- विलासपुर	8449	4477	6808	19734
2- स्वार	23405	4457	3541	31403
3- सैदनगर	8400	2830	3411	14641
4- चमरवा	10200	3201	4530	17931
5- शाहाबाद	17077	6457	6207	29741
6- पिलक	18009	7803	9066	34878
योग ग्रामीण	85540	29225	33563	148328
योग नगरीय	3477	1363	1535	6375
जनपद योग	89017	30588	35098	154703

कुम्भट:

24- क्रमशः

वर्ष/ जिला विकास खण्ड	गौजातीय क्रस ब्रीड			कुल गौ जातीय स्तम्भा 5+9	
	2½ वर्ष से अधिक आयु के नर	2½ वर्ष से अधिक आयु की मादा	बछड़े एवं कुल बछिया		
1	6	7	8	9	10
1972	x -	x -	x -	x -	187488
1978	x -	x -	x -	x -	188006
1982	22415	7564	9056	39035	193738
विकास खण्ड वार वर्ष 1982					
1- विलासपुर	3793	2655	2442	8890	28624
2- झवार	3107	1049	1299	5455	36858
3- सैदनगर	3240	310	357	3907	18548
4- चमरव्वा	3838	851	1010	5699	23630
5- शाहाबाद	3274	473	882	4629	34370
6- मिलक	4754	1980	2839	9573	44451
योग ग्रामीण	22006	7318	8829	38153	186481
योग नगरीय	409	246	227	882	7257
जनपद योग	22415	7564	9056	39035	193738

x स्तम्भा 10 में सम्मिलित हैं ।

क्रमशः

वर्ष / जिला विकास खण्ड	महिषा जातीय			
	3 वर्षों से अधिक के नर	3 वर्षों से अधिक मादा	पड़वा एवं पड़िया	कुल
1	11	12	13	14
1972	27454	52507	43491	123452
1978	33666	66432	51096	151194
1982	35872	77541	66475	179888
विकास खण्ड वार वर्ष 1982				
1- विलासपुर	4553	16993	13530	35076
2- स्वार	6398	17269	14153	37820
3- सैदनगर	4102	7020	6305	17427
4- चमरव्वा	5020	8021	8202	21243
5- शाहाबाद	7144	13575	11139	31858
6- मिलक	7159	10408	9757	27324
योग ग्रामीण	34376	73286	63086	170748
योग मणरीय	1496	4255	3389	9140
जनपद योग	35872	77541	66475	179888

24- क्रमगत:

वर्ष/ जिला विकास खाण्ड	भोंड देशी	भोंड क्रास ब्रीड	कुल भोंड	कुल बकरें व बकरियाँ
1	15	16	17	18
1972	- x	-x	6505	26882
1978	- x	-x	7320	37816
1982	9503	1404	10907	55793
विकास खाण्ड वार वर्ष 1982				
1- विलासपुर	644	65	709	14833
2- स्वार	2969	814	3783	6697
3- सैदनगर	1118	155	1273	5310
4- चमरव्वा	1103	210	1313	7017
5- शाहाबाद	918	-	918	8744
6- मिलक	840	39	879	8503
योग ग्रामीण	7592	1283	8875	51104
योग नगरीय	1911	121	2032	4689
जनपद योग	9503	1404	10907	55793

x स्तम्भ 17 में सम्मिलित हैं ।

क्रमगत:

24- क्रमशः

वर्ष/ जिला विकास छाण्ड	कुल घोडे एवं टट्टू	सुअर देशी	सुअर क्रास श्रीड	कुल सुअर	अन्य पशु	कुल पशु
1	19	20	21	22	23	24
1972	3768	-x	-x	2590	558	351243
1978	3115	-x	-x	4819	396	392666
1982	4659	5674	1701	7375	720	453080
विकास छाण्डवार वर्ष 1982						
1- विलासपुर	521	444	95	539	46	80348
2- स्वार	940	605	120	725	139	86962
3- सैदनगर	552	770	215	985	124	44219
4- चमरवा	810	307	120	427	146	54586
5- शाहाबाद	254	1577	683	2260	127	78531
6- मिलक	595	1578	358	1936	99	83787
योग ग्रामीण	3672	5281	1591	6872	681	428433
योग नगरीय	987	393	110	503	39	24647
जनपद योग	4659	5674	1701	7375	720	453080

x स्तम्भ 22 में सम्मिलित है ।

क्रमशः

24- क्रमशः

वर्ष/ जिला विकास खण्ड	कुल मुर्गे एवं मुर्गियाँ एवं चूजे	अन्य कुक्कुट	कुल कुक्कुट
1	25	26	27
1972	57974	1162	59136
1978	103602	2976	106578
1982	105442	5498x	110940
विकास खण्ड वार वर्ष 1982			
1- विलासपुर	29157	1129	30286
2- स्वार	21030	310	21340
3- सैदनगर	9001	660	9661
4- चम्बरवा	18702	1299	20001
5- शाहाबाद	7454	415	7869
6- मिलक	10464	230	10702
योग ग्रामीण	95808	4051	99859
योग नगरीय	9634	1447	11081
जनपद योग	105442	5498	110940

x वृत्तियों की संख्या भी सम्मिलित हैं ।

वर्ष 1972 तथा 1978 के आंकड़ें सांख्यिकीय सारांश के अनुसार संगोष्ठित ।

25- जनपद में विकास खाण्ड वार पशु चिकित्सालय एवं अन्य सेवायें

वर्ष/ जिला विकास खाण्ड	पशु चिकित्सालय	पशुधान विकास केन्द्र	कृत्रिम गर्भाधान केन्द्र उप-केन्द्र	पशु प्रजनन फार्म	भोंड़ विकास केन्द्र	सूकर विकास केन्द्र
------------------------	----------------	----------------------	-------------------------------------	------------------	---------------------	--------------------

1	2	3	4	5	6	7
1983-84	15	13	26	-	-	6
1984-85	15	17	26	-	-	6
1985-86	15	17	26	-	-	6

विकास खाण्ड वार वर्ष 1985-86

1- विलासपुर	1	3	4	-	-	-
2- स्वार	2	4	2	-	-	1
3- सैदनगर	2	2	3	-	-	1
4- चमरवा	-	2	2	-	-	-
5- शाहाबाद	1	3	4	-	-	-
6- मिलक	1	3	3	-	-	1

योग ग्रामीण 7 17 13 - - 3

योग नगरीय 8 - 8 - - 3

जनपद योग 15 17 26 - - 6

क्रमशः

25- क्रमगत:

वर्ष/ जिला विकास षण्ड	पिगरी यूनिट x	पोल्डी यूनिट x
1	8	9
1983-84	22	1
1984-85	106	1
1985-86	373	412
विकास षण्डवार वर्ष 1985-86		
1- विलासपुर	80	197
2- स्वार	122	185
3- सैदनगर	13	2
4- चमरव्वा	28	6
5- शाहाबाद	130	22
6- मिलक	-	-
योग ग्रामीण	373	412
योग नगरीय	-	-
जनपद योग	373	412

एकीकृत ग्राम्य विकास कार्यक्रम के अन्तर्गत स्थापित पिगरी एवं पोल्डी यूनिट 1 क्रमांक: 4 सूकर एवं 4 मुर्गे मुर्गियों पर 1 आधार भूत आकड़ों के सर्वेक्षण के आधार पर सूचना दी गई है।

28- मत्स्य पालन

वर्ष/ जिला विकास ङाण्ड	विभागीय जलाशयों का		अंगुलिकाओं का विवरण ॥ हजार संख्या ॥
	क्षेत्रफल ॥ हे० ॥	उत्पादन ॥ कु० ॥	
1	2	3	4
1983-84	-	-	673
1984-85	-	-	800
1985-86	-	-	1011
विकास ङाण्डवार वर्ष 1985-86			
1- विलासपुर	-	-	126
2- स्वार	-	-	213
3- सैदनगर	-	-	76
4- चम्परा	-	-	178
5- शाहाबाद	-	-	124
6- मिल्क	-	-	294
योग ग्रामीण	-	-	1011
योग नगरीय	-	-	-
जनपद योग	-	-	1011

- सहकारिता

- 27- जनपद में विकास छाण्डवार प्रारम्भिक कृषि ऋण, सहकारी समितियाँ तथा वर्ष में वितरित ऋण

वर्ष/ जिला विकास छाण्ड	संख्या	सदस्यों की संख्या	अंशपंजी 1000रु०	कार्यशील जमाधान- पूजी 1000रु०	राशि 1000रु०
1	2	3	4	5	6
1983-84	65	96405	10482	83230	1975
1984-85	65	96565	14617	86674	4672
1985-86	65	78639	15153	74121	3961
विकास छाण्डवार वर्ष 1985-86					
1- विलासपुर	6	16113	3343	16534	653
2- स्वार	18	6491	4000	25607	1282
3- सैदनगर	4	12233	1262	5572	571
4- चमरव्वा	6	10516	1343	6099	229
5- शाहाबाद	16	10861	2621	5389	650
6- मिलक	15	22465	2584	14920	576
योग ग्रामीण	65	78639	15153	74121	3961
योग नगरीय	-	-	-	-	-
जनपद योग	65	78639	15153	74121	3961

क्रमशः

27- क्रमशः

वर्षा/ जिला विकास खाण्ड	वर्षा में वितरित ऋण ₹ 1000 रु०	समितियों के अन्तर्गत ग्राम सं०	भूमि विकास बैंक द्वारा वितरित दीर्घकालीन ऋणः (000 रु०)	सहकारी बैंक शाखाओं की संख्या	
1	2	3	4	5	
1983-84	68880	3200	1087	14268	11
1984-85	60181	2349	1092 x	17230	13
1985-86	60171	9069	1092	21707	16
विकास खाण्डवार वर्षा 1985-86					
1- विलासपुर	15542	379	218	3350	1
2- स्वार	16681	1773	251	4562	2
3- सैदनगर	5746	154	113	2460	1
4- चमरखवा	4193	60	127	2881	-
5- शाहाबाद	9080	184	187	3401	1
6- मिलक	8929	6519	196	5053	1
योग ग्रामीण	60171	9069	1092	21707	6
योग नगरीय	-	-	-	-	10
जनपद योग	60171	9069	1092	21707	16

x संशोधित

सद	1983-84	1984-85	1985-86
1	2	3	4
1- क्रय विक्रय सहकारी समितियाँ			
1.1 संख्या	3	3	3
1.2 सदस्यता सं०	8950	9169	9072
1.3 वर्षों में लेन देन की गई वस्तुओं का मूल्य ₹1000००	29600	17981	20494
2- संयुक्त कृषि समितियाँ			
2.1 संख्या	77	77	77
2.2 सदस्यता संख्या	1530	1530	1530
2.3 समितियों के अन्तर्गत क्षेत्र हे०	12560	12560	12560
3- प्रारम्भिक दुग्ध उत्पादन सहकारी समितियाँ			
3.1 संख्या	6	6	6
3.2 सदस्यता संख्या	291	291	291
3.3 कार्यशील पूँजी ₹०००	5.8	5.8	5.8
3.4 वर्षों में विक्रय किये गये उत्पादों का मूल्य ₹ हजार रुपये	सुशुप्तावस्था में हैं ।		
4- मत्स्य सहकारी समितियाँ			
4.1 संख्या	3	4	5
4.2 सदस्यता संख्या	102	132	213
4.3 कार्यशील पूँजी ₹1000००	226	425	500
4.4 वर्षों में विक्रय किये हुए मत्स्य का मूल्य ₹1000००	1173	1885	अप्रत्या

x अभी भी बैलेंस शीट नहीं बनी है ।

1	2	3	4
5- कुनकरों की प्रारम्भिक औद्योगिक सहकारी समितियाँ			
5.1 संख्या	61	61	63
5.2 सदस्यता संख्या	3474	3474	3534
5.3 कार्यशील पूँजी ₹1000रु०	14412	25680	40856
5.4 वस्त्र उत्पादन वर्ष में			
मात्रा 1000 मीटर	2053	2700	3800
मूल्य 1000 रु०	7700	15300	18200
6- प्रारम्भिक औद्योगिक सहकारी समितियाँ			
6.1 संख्या	47	49	52
6.2 सदस्यता संख्या	735	785	830
6.3 कार्यशील पूँजी ₹1000रु०	1200	1800	2000
6.4 वर्ष में विपणित उत्पादों का मूल्य ₹1000रु०	2000	2500	4000
7- गन्ना सहकारी समितियाँ			
7.1 संख्या	3	3	3
7.2 सदस्यता	58901	59265	59554
7.3 कार्यशील पूँजी ₹1000रु०	5820	7584	10114
7.4 वर्ष में ऋण वितरण वस्तु के रूप में ₹1000रु०	8386	10441	10495

29- जनपद में सहकारी बैंक एवं भूमि विकास बैंक

30 जून की स्थिति

मद	1983-84	1984-85	1985-86
1	2	3	4

1- जिला सहकारी बैंक

1.1 शाखायें संख्या	11	13	16
1.2 सदस्यता संख्या	246 x	248 x	259
1.3 हिस्सा पूँजी ₹1000रु॥	9963	10246	10738
1.4 कार्यशील पूँजी ₹1000रु॥	150556	127254	143248
1.5 वितरित ऋण ₹1000रु॥			
1.5.1 अल्प कालीन	22146x	22963 x	25252
1.5.2 मध्य कालीन	4500x	3520x	2120

2- भूमि विकास बैंक

2.1 शाखायें संख्या	5	5	5
2.2 सदस्यता ,,	20005x	20298 x	21026
2.3 हिस्सा पूँजी ₹1000रु॥	4148	4630	5250
2.4 कार्यशील पूँजी ₹1000रु॥	12532	12932	13213
2.5 वितरित ऋण ₹1000रु॥	43545 x	50363 x	60096

x बैंक से प्राप्त अन्तिम सूचनानुसार संशोधित

VI - उद्योग

30- जनपद में विकास खाण्डवार औद्योगीकरण की प्रगति

वर्ष/ जिला विकास खाण्ड	कारखाना अधिनियम 1948 के अन्तर्गत पंजीकृत कारखाने				प्रति औद्योगिक श्रमिक एवं कर्मचारी प्रति औद्योगिक उत्पादन का मूल्य ₹००
	कार्यरत कारखाने	कारखाने जिनसे रिटर्न प्राप्त हुए	औसत दैनिक श्रमिकों एवं कर्मचारियों की संख्या	उत्पादन का मूल्य ₹०००००	
1	2	3	4	5	6
1981-82	44	43	8006	334000	41719
1982-83	42	42	8207	478200	58667
1983-84	56	54	7646	438800	57389
विकास खाण्ड वार वर्ष 1983-84					
1- विलासपुर	x	4	213	x	89671
2- स्वार	x	4	264	x	12121
3- सैदनगर	x	4	130	x	5385
4- चमरव्वा	x	12	505	x	15446
5- शाहाबाद	x	4	347	x	15850
6- मिलक	x	2	102	x	7843
योग ग्रामीण	x	30	1561	x	23767
योग नगरीय	x	24	6085	x	66015
जनपद योग	56	54	7646	438800	57389

30- कुम्भट:

वर्ष / जिला विकास खाण्ड	संख्या	कार्यरत व्यक्ति
1	7	8
1981-82	38	1847
1982-83	659	6065
1983-84	888	7114
विकास खाण्ड वार वर्ष 1983-84		
1- विलासपुर	98	835
2- स्वार	161	1140
3- सैदनगर	32	223
4- चमरव्वा	89	764
5- शाहाबाद	43	330
6- मिलक	58	423
योग ग्रामीण	481	3715
योग नगरीय	407	3399
जनपद योग	888	7114

31- जनपद में औद्योगिक आरू धान

मद	1983-84	1984-85	1985-86
1	2	3	4
1- आरूधानों की संख्या	2	2	2
2- शोडों की संख्या			
2-1 आंवटित	-	-	-
2-2 कार्यरत	-	-	-
3- प्लाटों की संख्या			
3-1 आंवटित	98	116	116
3-2 कार्यरत	28	31	31
4- रोजगार में लगे व्यक्तियों की संख्या	393	222	227
5- उत्पादन मूल्य ₹000रू0 9150	9150	9403	14539

VII- सामान्य शिक्षा

32- जनपद में विकास खण्डवार मान्यता प्राप्त शिक्षा संस्थायें

वर्ष/ जिला विकास खण्ड	जूनियर बेसिक स्कूल	सीनियर कुल	बेसिक स्कूल वा लिका	हाई स्कूल तथा इन्टर मीडिएट विद्यालय कुल	वा लिका
1	2	3	4	5	6
1983-84	660	81	16	41	9
1984-85	714	101	23	41	9
1985-86	719	114	31	42	10
विकास खण्डवार वर्ष 1985-86					
1- विलासपुर	82	14	-	4	-
2- स्वार	133	18	5	3	-
3- सैदनगर	78	9	2	1	-
4- चमरव्वा	79	7	2	1	-
5- झाहाबाद	108	19	5	2	-
6- मिल्क	114	19	5	3	-
योग ग्रामीण	594	86	19	14	-
योग नगरीय	125	28	12	28	10
जनपद योग	719	114	31	42	10

क्रमशः

32- कुम्भटः

वर्ष/ जिला विकास खाण्ड	महाविद्यालय	विश्व विद्यालय
1	7	8
1983-84	2	-
1984-85	2	-
1985-86	2	-
विकास खाण्ड वार वर्ष 1985-86		
1- विलासपुर	-	-
2- रुवार	-	-
3- सैदनगर	-	-
4- चमरुवा	-	-
5- शाहाबाद	-	-
6- मिल्क	-	-
योग ग्रामीण	-	-
योग नगरीय	2	-
जनपद योग	2	-

33- जनपद में विकास छाण्डवार मान्यता प्राप्त शिक्षा संस्थाओं में
स्तर वार विद्यार्थी

वर्ष/ जिला विकास छाण्ड	कक्षा 1 से 5 तक				कक्षा 6 से 8 तक	
	छात्र		छात्राये		छात्र	
	कुल	अनु० जाति /जनजाति	कुल	अनु०जाति / जनजाति	कुल	अनु० जाति /जनजाति
1	2	3	4	5	6	7
1983-84	63630	9608	24958	2023	15071	2080
1984-85	68041	9563	29110	3147	23437	3266
1985-86	73717	11400	29389	3374	24005	3577
विकास छाण्डवार वर्ष 1985-86						
1- विलासपुर	7180	1208	3508	558	2932	337
2- रुवार	12363	1535	3675	134	2332	330
3- सैदनगर	6096	821	1620	289	1315	186
4- चमरव्वा	7158	749	2510	342	933	87
5- शाहाबाद	13227	3017	3898	696	2971	688
6- मिलक	12747	2700	5227	816	4205	780
योग ग्रामीण	58771	10030	20438	2835	14688	2408
योग नगरीय	14946	1370	8951	539	9317	1169
जनपद योग	73717	11400	29389	3374	24005	3577

क्रमशः

33- क्रमशः:

वर्ष/ जिला विकास खण्ड	कक्षा 6 से 8 तक		कक्षा 9 से 12 तक			
	छात्राये		छात्र		छात्राये	
	कुल	अनु० जाति/ जनजाति	कुल	अनु० जाति /जनजाति	कुल	अनु० जाति/ जनजाति
1	8	9	10	11	12	13
1983-84	5020	180	7576	1117	2123	39
1984-85	8174	526	7487	1292	1829	78
1985-86	8150	763	7787	1189	2160	111

विकास खण्ड वार वर्ष 1985-86

1- विलासपुर	974	89	372	41	66	2
2- स्वार	364	4	724	98	55	-
3- सैदनगर	66	19	128	38	-	-
4- चमरवा	141	4	135	39	-	-
5- शाहाबाद	380	35	344	98	17	3
6- मिलक	629	38	1042	130	-	-

योग ग्रामीण 2554 189 2745 444 138 5

योग नगरीय 5596 574 5042 745 2022 106

जनपद योग 8150 763 7787 1189 2160 111

क्रमशः:

33 क्रमशः

वर्ष/ जिला विकास खण्ड	डिग्री कक्षाये			
	छात्र		छात्राये	
	कुल	अनु० जाति/ जनजाति	कुल	अनु० जाति/ जनजाति
1	14	15	16	17
1983-84	1058	136	676	5
1984-85	939	87	525	11
1985-86	939	86	617	1

विकास खण्ड वार वर्ष 1985-86

1- विलासपुर	-	-	-	-
2- स्वार	-	-	-	-
3- सैदनगर	-	-	-	-
4- चमरवा	-	-	-	-
5- शाहाबाद	-	-	-	-
6- मिलक	-	-	-	-
योग ग्रामीण	-	-	-	-
योग नगरीय	939	86	617	1
जनपद योग	939	86	617	1

34- जनपद में विकास छाण्डवार मान्यता प्राप्त शिक्षा संस्थाओं में शिक्षक

वर्ष/ जिला विकास छाण्ड	जूनियर बेसिक स्कूल		सीनियर बेसिक स्कूल		हायर सेकेन्ड्री स्कूल	
	कुल	स्त्रियाँ	कुल	स्त्रियाँ	कुल	स्त्रियाँ
1	2	3	4	5	6	7
1983-84	1672	279	238	60	758	159
1984-85	1679	326	420	100	758	159
1985-86	1983	359	419	99	764	196
विकास छाण्डवार वर्ष 1985-86						
1- चिलासपुर	164	22	33	6	47	6
2- स्वार	253	22	82	13	39	-
3- सैदनगर	161	21	24	3	17	-
4- चसरवा	254	53	28	12	27	-
5- शाहाबाद	311	32	62	10	35	-
6- मिलक	386	31	56	9	61	-
योग ग्रामीण	1529	181	285	53	226	6
योग नगरीय	454	178	134	46	538	190
योग जनपद	1983	359	419	99	764	196
योग नगरीय	1983	359	419	99	764	196

34- क्रमः

वर्ष/ जिला विकास खण्ड	महा विद्यालय		विश्व विद्यालय	
	कुल	स्त्रियाँ	कुल	स्त्रियाँ
1	8	9	10	11
1983-84	116	50	-	-
1984-85	104	35	-	-
1985-86	105	35	-	-
विकास खण्ड वार वर्ष 1985-86				
1- विलासपुर	-	-	-	-
2- स्वार	-	-	-	-
3- सैदनगर	-	-	-	-
4- चमरवा	-	-	-	-
5- शाहबाद	-	-	-	-
6- मिलक	-	-	-	-
योग ग्रामीण	-	-	-	-
योग नगरीय	105	35	-	-
जम्पद योग	105	35	-	-

35- जनपद में प्राथमिक शिक्षण संस्थान, औद्योगिक प्रशिक्षण संस्था
शिक्षक प्रशिक्षण संस्थान एवं उनमें भर्ती

मद	1983-84	1984-85	1985-86
1	2	3	4
1- प्राथमिक शिक्षण संस्थान			
1-1 संख्या	-	-	-
1-2 सीटों की संख्या	-	-	-
1-3 भर्ती	-	-	-
2- औद्योगिक प्रशिक्षण संस्थान			
2-1 संख्या	2	2	2
2-2 सीटों की संख्या	504	536	536
2-3 भर्ती	332	512	507
3- शिक्षक प्रशिक्षण संस्थान			
3-1 संख्या	1	1	1
3-2 सीटों की संख्या x	50	47	50
3-3 भर्ती x	45	40	50
3-3-1 पुरुष	45	38	50
3-3-2 महिला	-	2	-

x 2 वर्षीय कोर्स में 25 पुरुष प्रथम तथा 25 द्वितीय वर्ष में प्रशिक्षणार्थ हैं।

VIII - सार्वजनिक स्वास्थ्य एवं परिवार नियोजन

36- जनपद में ऐलोपैथिक चिकित्सालय एवं औषाधालय

मद	1983-84	1984-85	1985-86
1- राजकीय सार्वजनिक	26	30	30
2- राजकीय विशेष	6	7	7
3- स्थानीय निकाय एवं नगरपालिका	-	-	-
4- सहायता प्राप्त निजी	1	1	1
5- असहायता प्राप्त डिग्री	3	3	3
6- आर्थिक सहायता प्राप्त	0	-	-

37- जनपद में विकास छाण्डवार रेलोपैथिक चिकित्सा सेवा

वर्ष/ जिला विकास छाण्ड	चिकित्सालय सर्व औषट- धालय	प्रा० स्वा० केन्द्र	सुमस्त में उपलब्ध शोथयार्थ	समस्त में डाक्टर पैरा मैडीकल स्टाफ	कर्मचारी अन्य	
1	2	3	4	5	6	7
1983-84	28	8	386	52	343	अप्राप्त
1984-85	32	9	407	58	359	271
1985-86	26 x	15	477	62	397	287
विकास छाण्डवार वर्ष 1985-86						
1- विलासपुर	2	1	14	1	4	10
2- स्वार	-	2	2	2	4	4
3- सैदनगर	-	1	4	1	38	9
4- चमरव्वा	-	1	4	2	47	11
5- शाहाबाद	-	2	8	-	11	4
6- मिलक	-	3	12	3	46	17
योग ग्रामीण	2	10	44	9	150	55
योग नगरीय	24	5	433	53	247	232
जनपद योग	26	15	477	62	397	287

x 6 चिकित्सालय प्रा० स्वा० केन्द्र में परिवर्तित होने के कारण संख्या कम हुई है ।

38- जनपद में विकास छाण्डवार आयुर्वेदिक, यूनानी एवं होम्योपैथिक
चिकित्सा सेवा

वर्ष/ जिला विकास छाण्ड	आयुर्वेदिक			यूनानी		
	औषाधालय एवं चिकित्सा- लय	उपलब्ध शौय्याये	डाक्टरों की संख्या	औषाधालय एवं चिकि- त्सालय	उपलब्ध शौय्याये	डाक्टरों की संख्या
1	2	3	4	5	6	7
1983-84	3	12	3	5	20	3
1984-85	4	16	4	6	20	3
1985-86	4	16	4	6	20	7
विकास छाण्डवार वर्ष 1985-86						
1- विलासपुर	-	-	-	1	4	1
2- स्वार	1	4	1	-	-	-
3- सैदनगर	-	-	-	-	-	-
4- चमरवा	-	-	-	-	-	-
5- शाहाबाद	1	4	1	3	4	3
6- मिलक	1	4	1	-	-	-
योग ग्रामीण	3	12	3	4	8	4
योग नगरीय	1	4	1	2	12	3
जनपद योग	4	16	4	6	20	7

संशोधित

कृपया:

38- कुम्भटः

वर्षा/ जिला विकास खाण्ड	होम्योपैथिक		
	औषाधालय एवं चिकित्सालय	उपलब्ध इोययार्थे	डाक्टरों की संख्या
1	8	9	10
1983-84	4	-	4
1984-85	5	-	5
1985-86	5	-	5
विकास खाण्डवार वर्षा 1985-86			
1- विलासपुर	-	-	-
2- स्वार	2	-	2
3- सैदनगर	1	-	1
4- चमरव्वा	-	-	-
5- शाहबाद	-	-	-
6- मिलक	1	=	1
योग ग्रामीण	4	-	4
योग नगरीय	1	-	1
जनपद योग	5	-	5

39- जनपद में विकास खाण्डवार परिवार एवं मातृ शिशु कल्याण केन्द्र

वर्ष/ जिला विकास खाण्ड	परिवार एवं मातृ शिशु कल्याण केन्द्र	परिवार एवं मातृ शिशु कल्याण उपकेन्द्र
1	2	3
1983-84	12	113
1984-85	13	120
1985-86	18	124
विकास खाण्डवार वर्ष 1985-86		
1- विलासपुर	1	18
2- स्वार	1	21
3- सैदनगर	1	19
4- चमरव्वा	1	20
5- शताहावाद	2	24
6- गिलक	2	21
योग ग्रासीण	8	123
योग नगरीय	10	1 x
जनपद योग	18	124
x केन्द्र में परिवर्तित		

IX- विद्युत

40- जनपद में विभिन्न कार्यों में विद्युत उपयोग १ हजार कि० वा० घंटे १

मद	1983-84	1984-85	1985-86 _x
1- घारेलू प्रकाशा एवं लधु विद्युत शक्ति	8898	8902	6745
2- वाणिज्यिक प्रकाशा एवं लधु विद्युत शक्ति	1699	2361	13832
3- औद्योगिक विद्युत शक्ति	46736	43979	41533
4- सार्वजनिक प्रकाशा व्यवस्था	201	818	661
5- रेल/ ट्रेक्शन	-	-	-
6- कृषि विद्युत शक्ति	35343	41780	54219
7- सार्वजनिक जलकल एवं मल प्रवाह उद्वर्जन व्यवस्था	523	666	1942
8- योग	93400	98506	118932
9- प्रति व्यक्ति विद्युत उपभोग १ कि०वा० घंटे	79	84	101

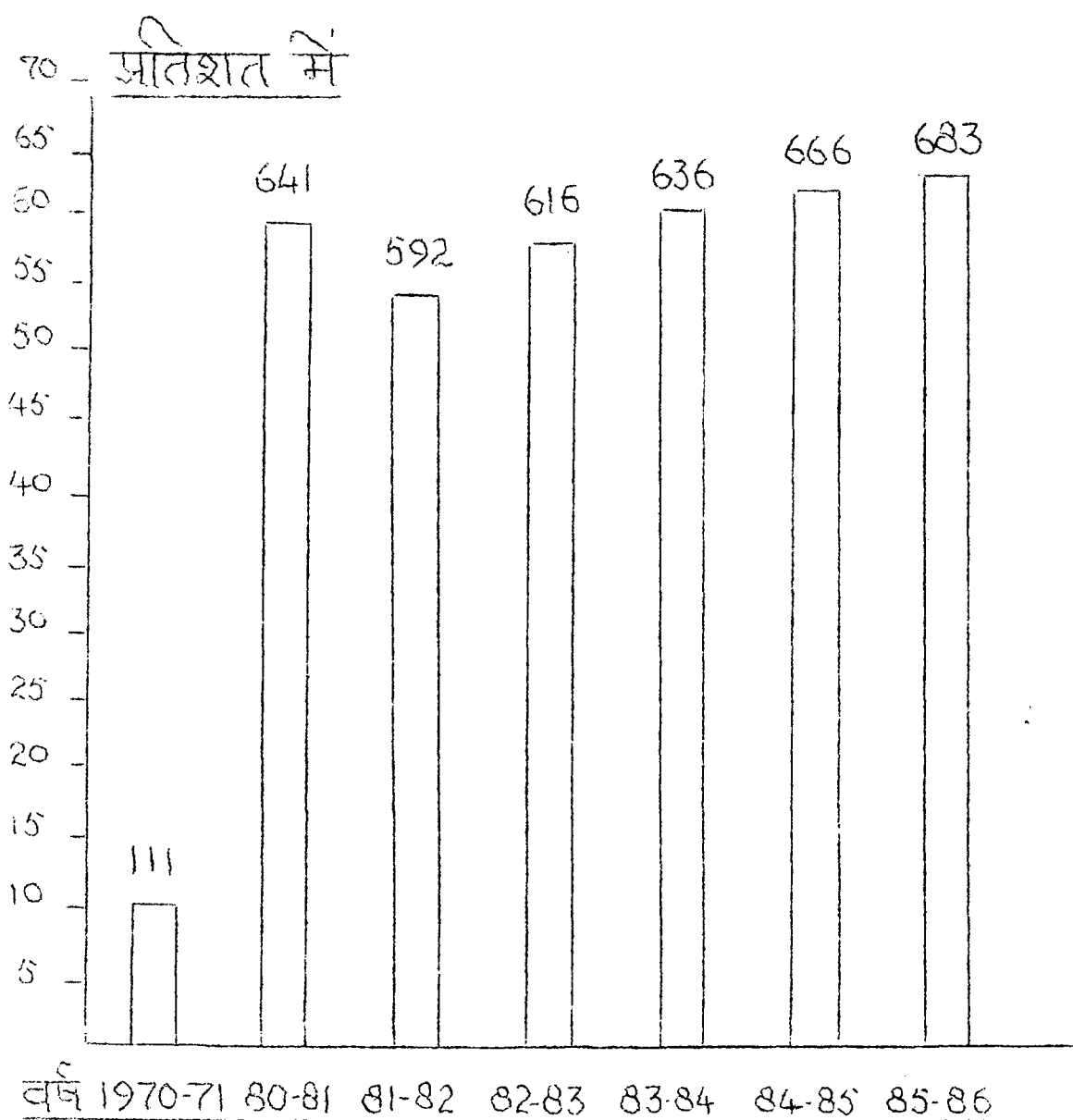
x अनात्तिम

41- जनपद में विकास षण्डवार विद्युतिकृत ग्राम एवं हरिजन बस्तियाँ

वर्ष/ जिला विकास षण्ड	विद्युतिकृत ग्राम केन्द्रीय विद्युत प्राधिकरण की परिभाषा के अनुसार x	ग्राम जिनमें एल0 टी0 में स लगा दिये गये हैं x	ऊर्जीकृत निजी नलकूप/ पम्प सैट रखया	विद्युतिकृत हरिजन बस्तियाँ	विद्युतिकृत ग्रामों का कुल आबाद ग्रामों से प्रतिशत
1	2	3	4	5	6
1983-84	636	217	2848	173	58
1984-85	666	220	3149	183	61
1985-86	683	246	3430 x	209	62
विकास षण्डवार वर्ष 1985-86					
1- विलासपुर	180	58	1363	39	83
2- स्वार	162	46	869	41	65
3- सैदनगर	67	23	273	17	59
4- चमरव्वा	54	20	190	23	43
5- शाहाबाद	122	30	506	36	65
6- मिलक	98	69	229	53	50
योग ग्रामीण	683	246	3430	209	62
योग नगरीय	-	-	-	-	-
जनपद योग	683	246	3430	209	62

x ऊर्जीकृत पम्पसैट नलकूपों की सूचना अधिशासी अभियन्ता विद्युतिकरण की रिपोर्ट पर आधारित है ।

आबाद विद्युतीकृत ग्रामों का प्रतिशत



-X- परिवहन एवं संचार

42- जनपद में पक्की सड़कों की लम्बाई : कि०मी०।

क्रमांक	मद	1982-83	1983-84	1984-85
1	2	3	4	5

1- सार्वजनिक निर्माण विभाग के अन्तर्गत

1-1 राष्ट्रीयकृत राजमार्ग	34	34	34
1-2 प्रादेशिक राजमार्ग	-	-	-
1-3 मुख्य जिला सड़कें	157	157	157
1-4 अन्य जिला एवं ग्रामीण सड़कें	313	330	376
योग	504	521	567

2- स्थानीय निकायों के अन्तर्गत

2-1 जिला परिषद	15	15	15
2-2 नगरपालिका/ नगर क्षेत्र समिति	210	214	216
योग	225	229	231

3- अन्य विभागों के अन्तर्गत

3-1 सिंचाई	-	-	-
3-2 गन्ना	3	4	4
3-3 वन	-	-	-
3-4 डी० जी० वी० आर०	-	-	-
3-5 अन्य	-	-	-
योग	3	4	4
कुल योग : 1+2+3	732	754	802

43- जनपद में पक्की सड़कों की लम्बाई । कि०मी०।

वर्ष / जिला विकास छाण्ड	सड़कों की लम्बाई	प्रति हजार वर्ग कि०मी० पर पक्की सड़कों की लम्बाई	प्रति लाख जनसंख्या पर पक्की सड़कों की लम्बाई			
	कुल	गा०नि०वि	कुल	गा०नि०वि	कुल	गा०नि०वि
1	2	3	4	5	6	7
1982-83	732	504	309	213	62	43
1983-84	754	521	319	220	64	44
1984-85	802	567	339	240	68	48
विकास छाण्ड वार वर्ष 1984-85						
1- जिलासपुर	122	113	231	214	103	96
2- स्वार	155	149	297	285	76	73
3- सैदनगर	64	61	305	291	62	59
4- चमरव्वा	71	70	328	323	63	62
5- शाहाबाद	78	78	182	182	50	50
6- मिलक	87	87	214	214	53	53
योग ग्राभीण	577	558	246	238	67	65
योग नगरीय	225	9	7679	307	71	3
जनपद योग	802	567	339	240	68	48

44- जनपद में विकास खाण्डवार यातायात एवं संचार सेवायें

वर्ष/ जिला विकास खाण्ड	डाकघर	तारघर	टेलीफोन	पब्लिक काल आफिस	रेलवे स्टेशन	बस स्टेशन
1	2	3	4	5	6	7
1983-84	115	6	1097	16	5	65
1984-85	116	6	1310	16	5	65
1985-86	116x	8	1353	35	5	95
विकास खाण्ड वार वर्ष 1985-86						
1- विलासपुर	19	-	20	2	-	18
2- स्वार	17	-	37	3	-	34
3- सैदनगर	12	-	15	1	-	5
4- चमरववा	12	-	33	3	1	6
5- शाहोबाद	15	-	14	6	-	16
6- मिलक	19	-	23	4	2	8
योग ग्रामीण	94	-	142	19	3	87
योग नगरीय	22	8	1211	16	2	8
जनपद योग	116	8	1353	35	5	95

x विकास खाण्डवार ग्राम संख्या अधीक्षक पो० आ० से प्राप्त सूचि के आधार पर संशोधित ।

XI - संस्थागत वित्त

45- जनपद में विकास छाण्ड वार अनुसूचित व्यवसायिक बैंक तथा ग्रामीण बैंक शाखाओं की संख्या

वर्ष/ जिला विकास छाण्ड	राष्ट्रीयकृत बैंकों के शाखायें	क्षेत्रीय ग्रामीण बैंक की शाखायें	अन्य गैर राष्ट्रीयकृत व्यवसायिक बैंकों की शाखायें	प्रति बैंक कायमालय पर जनसंख्या
1	2	3	4	5
1983-84	54	20	3	15307
1984-85	56	25	3	14031
1985-86	56	36	3	12407
विकास छाण्डवार वर्ष 1985-86				
1- विलासपुर	7	4	-	10750
2- स्वार	3	9	-	47023
3- सैदनगर	4	1	-	20731
4- चमरवा	6	4	-	11317
5- शाहाबाद	6	5	-	14043
6- मिलक	2	8	1	14990
योग ग्रामीण	28	31	1	14392
योग नगरीय	28x	5	2	9003
जनपद योग	56	36	3	12407

x संशोधित

46- जनपद में व्यावसायिक बैंकों में जमा धनराशि एवं ऋण वितरण
 ₹ हजार रुपये

क्र०सं०	वर्ष	1983	1984	1985
1-	जमा धनराशि	348934	410997	432054
2-	कुल ऋण वितरण	279214	281151	362666
3-	जमा धनराशि का पर ऋण वितरण का प्रतिशत	80	68	75
4-	प्राथमिकता क्षेत्र में ऋण वितरण			
4-1	कृषि तथा कृषि से सम्बन्धित कार्य	107096	100258	156023
4-2	लघु उद्योग	32296	34927	18364
4-3	अन्य प्राथमिकता क्षेत्र	33031	27169	31643
5-	कुल ऋण वितरण में प्राथमिकता क्षेत्र के ऋण वितरण का प्रतिशत	62	58	57
6-	प्रति व्यक्ति जमा धनराशि ₹सं०	296	349	409
7-	प्रतिव्यक्ति ऋण वितरण ₹सं०	237	239	308
8-	प्रति व्यक्ति प्राथमिकता क्षेत्र में ऋण वितरण ₹सं०	146	138	175

जल सम्पूर्ति

47- जनपद में विकास खाण्डवार ग्रामों में पेयजल सुविधा की स्थिति

वर्ष/ जिला विकास खाण्ड	नल लगाकर जल सम्पूर्ति के अन्तर्गत ग्राम		सामान्यतः प्रयोग में लाये जा रहे श्रोतों के अनुसार ग्रामों की संख्या		
	संख्या	लाभान्वित जनसंख्या	कुआँ	हैण्डपम्प	नल द्वारा पेयजल सुविधा
1	2	3	4	5	6
1983-84	-	-	578	509	-
1984-85	-	-	578	509	-
1985-86	-	-	443	650	-
विकास खाण्ड वार वर्ष 1985-86					
1- विलासपुर	-	-	-	218	-
2- स्वार	-	-	52	200x	-
3- सैदनगर	-	-	113	-	-
4- चमरुवा	-	-	-	127	-
5- शतलवाड	-	-	82	105	-
6- मिलक	-	-	196	-	-
योग ग्रामीण	-	-	443	650	-
योग नगरीय	-	-	-	-	-
जनपद योग	-	-	443	650	-

x । वन ग्राम सम्मिलित हैं ।

कृपया:

47- कृषातः

वर्ष/ जिला विकास ङण्ड	डिग्गी	अन्य साधान	योग स्तम्भ 4 से 8	पेय जल सुविधा हेतु अभाव ग्रस्त ग्रामों की संख्या
1	7	8	9	10
1983-84	-	-	1087	425
1984-85	-	-	1087	65
1985-86	-	-	1093 *	-
विकास ङण्ड वार वर्ष 1985-86				
1- विलासपुर	-	-	218	-
2- स्वार	-	-	252 *	-
3- सैदनगर	-	-	113	-
4- चमरवा	-	-	127	-
5- शाहाबाद	-	-	187	-
6- मिलाक	-	-	196	-
योग ग्रामीण	-	-	1093 *	-
योग नगरीय	-	-	-	-
जनपद योग	-	-	1093 *	-

* । वन ग्राम सम्मिलित है ।

XIII - पंचायत

43- जनपद में विकास खाण्डवार न्याय पंचायत ग्राम सभा पंचायत घर एवं पंचायत कर

वर्ष/ जिला विकास खाण्ड	न्याय पंचायत संख्या	ग्राम सभा संख्या	पंचायत घर संख्या	पंचायत उद्योग केन्द्र संख्या	पंचायत कर लगाया गया 1000रु०	पंचायत कर वसूली 1000रु०
1	2	3	4	5	6	7
1983-84	75	742	112	6	371	544
1984-85	75	742	112	6	765	592
1985-86	75	742	112	7	799	680
विकास खाण्ड वार वर्ष 1985-86						
1- विलासपुर	10	106	19	1	96	35
2- स्वार	15	157	20	2	187	142
3- सैदनगर	10	85	11	1	92	80
4- चमरवा	10	99	10	1	100	91
5- शाहाबाद	15	133	6	1	128	120
6- मिलक	15	162	46	1	196	162
योग जनपद	75	742	112	7	799	680

XIV - भाव एवं मजूदरी

1911

49- जनपद में माहवार ग्रामीण फुटकर भाव 1936

माह/वर्ष	गेहूँ प्रति कि०ग्रा०	चावल प्रति कि० ग्रा०	चना प्रति कि० ग्रा०	मक्का प्रति कि० ग्रा०	ज्वार प्रति कि०ग०	बाजरा प्रति कि० ग्रा०	अरहर दाल प्रति कि०ग्रा०
1	2	3	4	5	6	7	8
जनवरी 1936	1-97	2-68	6-40	1-55	-	=	6-57
फरवरी 1936	2-03	2-77	6-42	1-62	1-55	-	6-75
मार्च 1936	2-04	2-81	6-50	-	-	-	6-75
अप्रैल 1936	1-71	2-90	5-74	-	-	-	6-63
मई 1936	1-58	2-90	4-76	1-50	-	-	6-75
जून 1936	1-60	2-98	4-79	-	-	-	6-58
जुलाई 1936	1-58	3-00	5-20	-	-	-	6-33
अगस्त 1936	1-70	3-07	5-02	-	-	-	6-60
सितम्बर 1936	1-77	3-08	5-05	-	-	-	6-83
अक्टूबर 1936	1-81	3-17	5-15	1-50	-	-	6-92
नवम्बर 1936	1-90	2-90	4-50	1-65	-	-	7-30
दिसम्बर 1936	1-96	2-90	5-50	2-00	-	-	7-30
वर्ष का मासिक औसत	1-80	2-93	5-42	1-64	1-55	-	6-78

क्रमगतः

माह/ वर्ष	मूँग दाल खिलका प्रति कि०ग्रा०	उर्द दाल खिलका प्रति कि०ग्रा०	गुड़ प्रति कि० ग्रा०	चीनी प्रति कि० ग्रा०	प्याज प्रति कि० ग्रा०	आलू प्रति कि० ग्रा०	दूध प्रति लीटर	देसी घी प्रति ग्रा०	घी कि०
1	9	10	11	12	13	14	15	16	
जनवरी 1986	7-00	7-11	3-08	6-67	1-91	1-25	3-58	39-00	
फरवरी 1986	7-25	7-20	2-92	6-24	2-17	1-08	3-53	39-67	
मार्च 1986	7-42	7-08	3-00	6-25	2-25	1-54	3-60	41-00	
अप्रैल 1986	7-41	7-20	2-96	6-17	2-25	1-87	3-60	41-17	
मई 1986	7-41	7-17	3-17	6-36	1-50	2-33	3-58	40-00	
जून 1986	7-33	7-00	3-46	6-42	0-88	2-67	3-83	43-33	
जुलाई 1986	7-13	6-94	3-41	6-47	0-88	2-50	3-97	43-50	
अगस्त 1986	7-12	6-83	3-72	6-39	1-25	3-20	3-83	43-50	
सितम्बर 1986	7-07	6-78	3-54	6-25	1-34	3-50	3-75	45-00	
अक्टुबर 1986	7-17	6-75	3-67	6-36	2-33	4-00	3-62	45-33	
नवम्बर 1986	7-00	6-80	3-15	6-38	3-00	3-60	3-60	44-60	
दिसम्बर 1986	7-00	6-80	3-00	6-38	2-40	2-20	3-56	44-60	
वर्ष का मासिक औसत	7-19	6-97	3-26	6-36	1-85	2-48	3-68	42-56	

कृषकः

49- कुमायः

1931

माह/ वर्ष	सरसों का तेल प्रति कि०ग्रा०	वनस्पति घाी प्रति कि०ग्रा०	मांस वकरा प्रति कि०	अण्डा प्रत्येक	लफड़ी जलाने की प्रति कुन्डल
1	17	18	19	20	21
जनवरी 1936	13-67	19-10	23-67	0-78	72-00
फरवरी 1936	13-58	19-00	23-67	0-79	71-67
मार्च 1936	13-58	19-00	23-67	0-77	71-67
अप्रैल 1936	13-34	19-60	23-83	0-74	71-67
मई 1936	14-00	20-60	24-00	0-77	71-67
जून 1936	15-67	21-80	24-00	0-67	71-67
जुलाई 1936	16-33	21-58	24-00	0-66	73-33
अगस्त 1936	16-83	21-91	24-00	0-66	71-83
सितम्बर 1936	17-33	21-33	24-13	0-67	71-83
अक्टूबर 1936	18-67	21-33	24-17	0-71	71-67
नवम्बर 1936	18-80	21-40	24-20	0-79	71-00
दिसम्बर 1936	19-60	22-20	24-20	1-07	71-20
वर्ष का मासिक					
औसत	15-95	20-74	23-96	0-76	71-77

50- जनपद में माहवार जिला केन्द्र के नगरीय फुटकर भाव 1986

माह/ वर्ष	गेहूँ प्रति कि० ग्र०	चना प्रति कि० ग्र०	चावल प्रति कि० ग्र०	अरहर की दाल प्रति कि० ग्र०	मूँग दाल खिलका प्रति कि० ग्र०	उर्द दाल खिलका प्रति कि० ग्र०	प्याज प्रति कि० ग्र०
1	2	3	4	5	6	7	8
जनवरी							
जनवरी 1986	2-15	5-50	2-50	6-00	7-00	7-00	2-00
फरवरी 1986	2-20	5-55	2-60	6-00	7-00	7-25	2-50
मार्च 1986	2-25	6-00	2-60	6-00	6-75	7-00	2-00
अप्रैल 1986	2-00	6-00	2-60	6-25	6-50	7-00	2-00
मई 1986	1-80	4-80	2-60	6-00	6-80	7-00	1-00
जून 1986	1-80	3-75	3-00	6-50	6-50	7-00	0-80
जुलाई 1986	1-80	3-75	3-00	6-25	6-50	7-00	0-90
अगस्त 1986	1-20	3-90	3-25	6-75	6-50	7-00	1-50
सितम्बर 1986	1-90	3-50	3-50	6-25	5-25	6-00	1-50
अक्टूबर 1986	2-00	3-50	3-00	6-50	5-25	5-50	2-50
नवम्बर 1986	2-10	3-50	2-75	6-00	5-50	6-50	3-40
दिसम्बर 1986	2-15	3-50	2-60	5-75	5-50	5-60	3-50
वार्षिक औसत	2-00	4-44	2-83	6-19	6-25	6-65	1-97

50- क्रमः

माह / वर्ष	आलू प्रति कि० ग्रा०	सरसों का तेल प्रति कि० ग्रा०	माँस बकरा प्रति कि० ग्रा०	मछली प्रति कि० ग्रा०	अण्डा प्रत्येक	गुड़ प्रति कि० ग्रा०	चीनी प्रति कि० ग्रा०
1	9	10	11	12	13	14	15
जनवरी 1936	1-00	13-00	24-00	22-00	0-90	3-50	6-75
फरवरी 1936	1-00	12-00	24-00	22-00	0-90	3-00	6-00
मार्च 1936	1-50	12-00	24-00	22-00	0-90	3-00	6-00
अप्रैल 1936	2-25	12-00	25-00	22-00	0-85	3-00	6-00
मई 1936	2-50	12-00	26-00	25-00	0-70	3-50	6-00
जून 1936	2-50	16-00	26-00	22-00	0-60	3-50	7-00
जुलाई 1936	3-00	15-00	28-00	22-00	0-50	3-50	7-00
अगस्त 1936	3-00	16-00	28-00	22-00	0-60	4-00	6-00
सितम्बर 1936	3-75	17-00	28-00	22-00	0-60	3-75	6-00
अक्टूबर 1936	3-00	17-50	25-00	20-00	0-60	3-50	6-00
नवम्बर 1936	3-00	18-00	25-00	20-00	0-65	3-50	6-00
दिसम्बर 1936	3-00	17-50	25-00	20-00	0-65	2-50	6-00
वार्षिक औसत	2-46	14-83	25-67	21-75	0-70	3-35	6-23

क्रमः

50- कृषि:

माह / वर्ष	लकड़ी प्रति कुन्टल	वनस्पति घाी प्रति कि०ग्रा०	दूध प्रति लीटर
1	16	17	18
जनवरी 1986	90-00	20-00	5-00
फरवरी 1986	90-00	20-00	4-50
मार्च 1986	90-00	20-00	4-50
अप्रैल 1986	90-00	20-00	4-50
मई 1986	93-00	20-00	4-50
जून 1986	90-00	22-00	4-50
जुलाई 1986	90-00	22-00	5-00
अगस्त 1986	90-00	21-00	5-00
सितम्बर 1986	90-00	20-00	5-00
अक्टुबर 1986	90-00	21-00	5-00
नवम्बर 1986	90-00	22-00	5-00
दिसम्बर 1986	90-00	22-00	5-00
वार्षिक			
औसत	90-25	20-83	4-79

विविध

51- जनपद में राज्य कर्मचारियों के आंकड़े-

कर्मचारी वर्ग	31 मार्च 1984	31 मार्च 1985	31 मार्च 1986
1	2	3	4
1- पूर्ण कालिक कर्मचारी			
1-1 राजपत्रित	337	342	334
1-2 अराजपत्रित	11499	11635	11184
2- अल्प समय काम करने वाले कर्मचारी	1297	1631	1901
3- कन्टीजेंसी कर्मचारी ॥ अराजपत्रित ॥	66	315	285
4- वर्कचाजर्ड कर्मचारी	430	294	303
5- अनुसूचित जाति के कर्मचारी	2678	2387	2392
6- अनुसूचित जनजाति के कर्मचारी	1	5	8

भद 5 तथा 6 की सूचना 31 दिसम्बर की है ।

52- जनपद में सेवायोजन कार्यालयों द्वारा किया गया कार्य

क्र०सं०	मद	1983-84	1984-85	1985-86
1	2	3	4	5
1-	सेवायोजन कार्यालयों की संख्या	1	1	1
2-	जीवित पंजिका पर अभ्यार्थियों की संख्या	12936	17673	21103
3-	वर्ष के पंजीकृत अभ्यार्थियों की संख्या	7922	9765	4406
4-	सूचित रिक्तियों की संख्या	342	500	653
5-	वर्ष में कार्य पर लगाये गये व्यक्ति	165	219	426

53- आर्थिक गणना - 1980

वर्गीकरण	ग्रामीण	नगरीय	योग
1	2	3	4
1- उद्यमों की संख्या			
1-1 कृषि	462	213	675
1-2 अकृषीय	10051	14806	24857
1-3 उद्योग	10513	15019	25532
2- उद्यमों में सामान्यतः कार्यरत व्यक्ति			
2-1 कृषि	769	412	1181
2-2 अकृषीय	16774	36619	53393
2-3 उद्योग	17543	37031	54574
3- स्वकार्य उद्यम			
3-1 कृषि	400	187	587
3-2 अकृषीय	8302	11893	20195
3-3 उद्योग	8702	12080	20782
4- संस्थान ॥ एक या एक से अधिक भाड़े पर कमी सहित॥			
4-1 कृषि	62	26	88
4-2 अकृषीय	1749	2913	4662
4-3 उद्योग	1811	2939	4750
5- भाड़े पर सामान्यतः कार्यरत व्यक्ति			
5-1 कृषि संस्थान	125	61	186
5-2 अकृषीय संस्थान	6798	18708	25506
5-3 समस्त संस्थान	6923	18769	25692

54- पिछड़ी जाति

वर्षां/ जिला विकास खण्ड	सामान्य शिक्षा के लिए दी गई छात्र वृत्तियाँ	व्यवसायिक प्रशिक्षण के लिए छात्र वृत्तियाँ
1	2	3
1983-84	2287	5
1984-85	2420	4
1985-86	2352	5
विकास खण्डवार वर्ष 1985-86		
1- दिल्लीपुर	82	-
2- रवार	113	-
3- तदनगर	34	-
4- चमरवा	81	-
5- झाडावाड	341	-
6- मिल्क	452	-
योग ग्रामीण	1103	-
योग नगरीय	1249	5
जनपद योग	2352	5

॥ 101 ॥

नगरीय क्षेत्रों में उपलब्ध सुविधाएँ
55- जनपद के नगरीय क्षेत्रों में उपलब्ध सुविधाओं की संख्या

1985-86

नगर का नाम	सम्बन्धित विकास खण्ड का नाम	भौगोलिक क्षेत्रफल ॥ 1981 ॥ वर्ग कि० मी०	जनसंख्या 1981		
			कुल	पुरुष	स्त्री
1	2	3	4	5	6
1- रायपुर न० पा०	चमरौआ	20-20	204610	108024	96586
2- स्वार न० पा०	स्वार	0-54	14935	7960	6975
3- टांडा न० पा०	स्वार	9-07	20424	10913	9511
4- मसवासी टा० ए०	स्वार	1-30	8786	4673	4113
5- विलासपुर न० पा०	विलासपुर	11-50	20032	10844	9188
6- कैमरी टा० ए०	विलासपुर	2-40	13537	7253	6284
7- मिलक टा० ए०	मिलक	11-02	14470	7855	6615
8- शाहाबाद टा० ए०	शाहाबाद	7-00	13313	9845	8468
योग		63-03	315107	167367	147740

क्रमशः

55- कृषि:

नगर का नाम एवं वर्ग	अनु० जाति/ जनजाति की संख्या 1981	साक्षरता प्रतिशत 1981	पुलिस स्टेशन	रेलोपैथिक चिफ़ो/ औषाधालय एवं प्वा०स्वा० केन्द्र	कुल उपलब्ध शौचालय
1	7	8	9	10	11
1- रामपुर न० पा०	6111	33.17	3	16	351
2- स्वार न० पा०	361	18.45	1	2	12
3- टांडा न० पा०	331	22.18	1	1	6
4- झावासी टा० ए०	1307	17.73	- x	1	-
5- विलासपुर न० पा०	1112	34.83	1	2 xx	12
6- कैमरी टा० ए०	291	12.26	1	1	4
7- मिलक टा० ए०	752	29.74	1	3	12
8- शाहाबाद टा० ए०	2497	15.22	1	3	36
योग	12762	29.34	9	29	433

xx । ग्रामीण क्षेत्र में स्थित होने के कारण सूचना संशोधित
x संशोधित ।

55- क्रमातः

नगर का नाम एवं वर्ग	आयु० चिकि०/ औषाधालय	यूनानी औषा- धालय	होम्यो- पैथिक औषा- धालय	परिवार एवं आतृ शिशु कल्याण केन्द्र/ उपकेन्द्र
1	12	13	14	15
1- रामपुर न० पा०	1	1	1	4
2- स्वार न० पा०	-	-	-	1
3- टांडा न० पा०	-	1	-	1
4- मसवासी टा० ए०	-	-	-	1
5- विलासपुर न० पा०	-	-	-	1
6- कैसरी टा० ए०	-	-	-	1
7- मिलाक टा० ए०	-	-	-	1
8- शाहाबाद टा० ए०	-	-	-	1
योग	1	2	1	11

क्रमातः

55- क्रमशः:

नगर का नाम एवं वर्ग	स्थानीय निकायों के स्वामित्व में सड़कों की लम्बाई कि०मी०		विश्व विद्यालय/ महा विद्यालय	हायर सेकेन्ड्री स्कूल	
	कुल	पक्की		बालक	बालिका
1	16	17	18	19	20
1- रामपुर न०पा०	288	175	2	10	6
2- स्वार न०पा०	24	9	-	1	1
3- टांडा न० पा०	20	4	-	1	-
4- मसवासी टा०ए०	14	3	-	1	-
5- विलासपुर न०पा०	20	10	-	2	1
6- कैमरी टा० ए०	13	1	-	1	-
7- मिलक टा० ए०	19	9	-	1	1
8- शाहाबाद टा०ए०	16	5	-	1	1
योग	414	216	2	18	10

क्रमशः:

55- क्रमशः:

नगर का नाम एवं वर्ग	सीनियर बेसिक स्कूल कुल	जूनियर बेसिक स्कूल कुल	गान्धेसरी/ नर्सरी स्कूल	पशु चिकित्सा पशु पालन केन्द्र	कृत्रिम गर्भाधान केन्द्र/ उपकेन्द्र
1	21	22	23	24	25
1- रामपुर न० पा०	17	83	-	2	2
2- स्वार न० पा०	2	6	-	1	1
3- टांडा न० पा०	1	9	-	1	1
4- मसवासी टा० ए०	- x	3	-	-	-
5- विलासपुर न० पा०	2	9	-	1	1
6- कैमरी टा० ए०	1	2	-	1	1
7- गिलक टा० ए०	3	8	-	1	1
8- शाहवादा टा० ए०	2	5	-	1	1
योग	28	125	-	8	8

x संशोधित

क्रमशः:

55- क्रमशः

नगर का नाम एवं वर्ग	श्रीत गोदाम	वीज गोदाम/ उर्वरक भंडार	सस्ते गल्ले की दुकान	कृषि सेवा केन्द्र	राष्ट्रीय बैंक शाखायें	गैर राष्ट्रीयकृत अनुसूचित बैंक शाखायें
1	26	27	28	29	30	31
1- रामपुर न0पा0	7	7	76	-	15	2
2- स्वार न0पा0	- *	4	5	-	2	-
3- टांडा न0पा0	-	4	9	-	2	-
4- मसवासी टा0र0-	-	-	3	-	1	-
5- विलासपुर न0पा0	1	5	7	-	3 *	-
6- कैमरी टा0र0	-	2	4	-	1	-
7- मिलक टा0र0	-	3	5	-	2	-
8- शाहाबाद टा0र0-	-	4	6	-	2	-
योग	8	29	115	-	28	-

* संशोधित ग्रामीण क्षेत्र में स्थित है

क्रमशः

55- क्रमः

नगर का नाम एवं वर्ग	ग्रामीण बैंक शाखायें	सहकारी बैंक शाखायें	भूमि विकास बैंक	कृष विकास सहकारी समितियाँ	डाकघर
1	32	33	34	35	36
1- रामपुर न0 पा0	1	4	1	1	15
2- स्वार न0 पा0	1	1	1	-	1
3- टांडा न0पा0	-	1	-	-	1
4- मसवासी टा0 ए0	-	-	-	-	1
5- विलातपुर न0 पा0	1	1	1	1	1
6- कैमरी टा0 ए0	-	1	-	-	1
7- गिलक टा0 ए0	1	1	1	-	1
8- शाहाबाद टा0 ए0	1	1	1	1	1
योग	5	10	5	3	22

क्रमः

55- कृषि:

नगर का नाम एवं वर्ग	तारघर	पब्लिक काल आफिस	टेलीफोन संख्या	नल द्वारा पेयजल सुविधा की उपलब्धता हाँ/ नहीं	विद्युत की उपलब्धता हाँ/ नहीं
1	37	38	39	40	41
1- रामपुर न० पा०	3	6	1056	हाँ	हाँ
2- स्वार न० पा०	1	2	27	हाँ	हाँ
3- टांडा न० पा०	1	1	13	हाँ	हाँ
4- मसवासी टा० ए०	-	1	6	हाँ	हाँ
5- विलासपुर ट० पा०	1	1	109	हाँ	हाँ
6- कैवरी टा० ए०	-	1	7	हाँ	हाँ
7- मिलक टा० ए०	1	3	27	हाँ	हाँ
8- शाहाबाद टा० ए०	1	1	26	हाँ	हाँ
योग	8	16	1271	8/-	8/-

XVII- विभिन्न सामाजिक सुविधाओं से दूरी के अनुसार ग्रामों का विवरण

56- जनपद में विकास खण्ड वार प्रमुखा सुविधा के केन्द्रों से दूरी के अनुसार ग्रामों की संख्या ॥ 31 मार्च, 1985॥ पेयजल स्रोत
=====

विकास खण्ड का नाम	ग्रामों में	1 कि०मी० से कम	1 कि०मी० से अधिक	3 कि०मी० से 5 कि०मी०	5 कि०मी० से अधिक	योग
1	2	3	4	5	6	7
1- विलासपुर	218	-	-	-	-	218
2- स्वार	251	-	-	-	-	251
3- सैदनगर	113	-	-	-	-	113
4- चमरव्वा	127	-	-	-	-	127
5- शाहाबाद	187	-	-	-	-	187
6- मिलक	196	-	-	-	-	196
जनपद योग	1092	-	-	-	-	1092

56-1 से 56-30 तक की सभी सूचनायें पुनः सर्वेक्षण किये गये ग्रामवार आधार भूत आंकड़ों से दी गई है अतः दूरी के स्तरों में साधारण परिवर्तन हुआ है ।

क्रमाः

56-2 रेलोपैथि तक चिकित्सालय/ औषाधालय / पृथामिक स्वास्थ्य केन्द्र

विकास खाण्ड का नाम	ग्राम में	1 कि०मी० से कम	1 कि०मी० से 3 कि०मी०	3 कि०मी० से 5 कि०मी०	5 कि०मी० से अधिक	योग
1	2	3	4	5	6	7
1- विलासपुर	3	2	30	32	151	218
2- स्वार	2	8	37	38	166	251
3- सैदनगर	1	1	6	22	83	113
4- चमरव्वा	1	-	6	8	112	127
5- शाहाबाद	2	4	29	28	124	187
6- मिलक	3	4	29	52	108	196
जनपद योग	12	19	137	180	744	1092

कुलः

56-3 आयुर्वेदिक चिकित्सालय एवं औषाधालय

विकास खण्ड का नाम	ग्राम में	1 कि०मी० से कम	1 कि०मी० से अधिक	3 कि०मी० से 5 कि०	5 कि०मी० से अधिक	योग
1	2	3	4	5	6	7
1- विलासपुर	-	-	16	10	184	218
2- स्वार	1	1	16	15	218	251
3- सैदनगर	-	-	20	21	72	113
4- चमरप्वा	-	1	4	2	120	127
5- शाहाबाद	1	1	8	12	165	187
6- मिलक	1	9	18	32	136	196
जनसद योग	3	12	82	100	895	1092

कृपया:

56-4 यूनानी औषाधालय

विकास छाण्ड का नाम	ग्राम में	1 कि०मी० से कम	1 कि०मी० से 3 कि० मी०	3 कि०मी० से 5 कि० मी०	5 कि०मी० से अधिक	योग
1	2	3	4	5	6	7
1- विलारापुर	1	-	16	23	173	218
2- स्वार।	-	2	7	14	228	251
3- सैदनगर	-	-	4	4	105	113
4- चमरव्वा	-	1	4	2	120	127
5- शाहीबाद	3	1	33	13	137	187
6- मिलक	-	-	-	-	196	196
जनपद योग	4	4	64	56	964	1092

क्रमशः

56-5 परिवार एवं मातृ शिशु कल्याण केन्द्र / उपकेन्द्र

विकास छाण्ड का नाम	ग्राम में	1 कि०मी० से कम	1 कि०मी० से 3 कि०मी०	3 कि०मी० से 5 कि०मी०	5 कि०मी० से अधिक	योग
1	2	3	4	5	6	7
1- विलासपुर	19	17	64	42	76	218
2- स्वार	22	10	65	45	109	251
3- सैदनगर	20	1	20	20	52	113
4- चमरव्वा	21	8	43	20	35	127
5- भागहाबाद	26	15	53	23	70	187
6- मिलक	23	27	18	15	113	196
जनपद योग	131	78	263	165	455	1092

क्रमशः

56-6 जूनिथर बेसिक स्कूल

विकास छाण्ड का नाम	ग्राम में 1 कि०मी० से कम	1 कि०मी० से 3 कि० मी०	3 कि०मी० से 5 कि० मी०	5 कि०मी० से अधिक	योग	
1	2	3	4	5	6	7
1- विलासपुर	74	27	93	18	6	218
2- स्वार	112	41	78	11	9	251
3- सैदनगर	73	6	31	3	-	113
4- चमरवा	70	18	34	4	1	127
5- शाहाबाद	92	26	58	8	3	187
6- मिलक	106	54	28	8	-	196
जनपद योग	527	172	322	52	19	1092

एक ग्राम में एक अतिरिक्त स्कूल भी कार्यरत हैं ॥

कुलः

56-7 सीनियर बेसिक स्कूल ॥ बालक ॥

विकास छाण्ड का नाम	ग्राम में	1 कि०मी० से कम	1 कि०मी० से 3 कि० मी०	3 कि०मी० से 5 कि० मी०	5 कि०मी० से अधिक	योग
1	2	3	4	5	6	7
1- विलासपुर	14	13	107	46	38	218
2- स्वार	13	14	75	52	97	251
3- सैदनगर	7	13	17	27	49	113
4- चमरवा	5	6	44	27	45	127
5- शाहाबाद	14	5	70	34	64	187
6- मिलक	14	37	47	36	62	196
जनपद योग	67	88	360	222	355	1092

क्रमशः

56-8 तीनियर वैसिक स्कूल ॥ बालिका ॥

विकास खाण्ड का नाम	ग्राम में	1कि०मी० से कम	1कि०मी० से 3कि०मी०	3कि०मी० से 5कि० मी०	5कि०मी० से अधिक	योग
1	2	3	4	5	6	7
1- विलासपुर	-	33	101	46	38	218
2- स्वार	5	16	70	50	110	251
3- सैदनगर	2	-	54	12	65	113
4- चमरवा	2	6	44	26	49	127
5- शाहाबाद	5	3	52	25	102	187
6- मिलक	5	36	38	18	99	196
जनपद योग	19	94	339	177	463	1092

कुलः

56-9 हायर सेकेन्डी स्कूल १ बालक

विकास खाण्ड का नाम	ग्राम में	1कि०मी० से कम	1कि०मी० से 3कि० मी०	3कि०मी० से 5कि० मी०	5कि०मी० से अधिक	योग
1	2	3	4	5	6	7
1- विलासपुर	4	6	36	53	119	218
2- स्वार	3	10	31	43	164	251
3- सैदनगर	1	-	21	20	71	113
4- चमरवा	1	1	9	22	94	127
5-शाहाबाद	2	2	19	25	139	187
6- मिल्क	3	9	25	20	139	196
योग जनपद	14	28	141	183	726	1092

क्रमशः

56-10 हायर सेकेन्डी स्कूल ॥ बालिका ॥

थटक विकास छाण्ड का नाम	ग्राम में	1 कि०मी० से कम	1 कि०मी०से 3 कि० मी०	3 कि०मी० से 5 कि० मी०	5 कि०मी० से अधिक	योग
1	2	3	4	5	6	7
1- विलासपुर	-	10	36	53	119	218
2- रुवार	-	10	26	38	177	251
3- सैदनगर	-	-	6	4	103	113
4- चमरवा	-	-	9	30	88	127
5- शाहाबाद	-	1	9	20	157	187
6- गिलक	-	7	19	19	151	196
जनपद योग	-	28	105	164	795	1092

कुलः

56-11 पशु चिकित्सालय/ पशु पालन केन्द्र

विलास खाण्ड का नाम	ग्राम में	1 कि०मी० से कम	1 कि०मी० से 3 कि० मी०	3 कि० मी० से 5 कि० मी०	5 कि०मी० से अधिक	योग
1	2	3	4	5	6	7
1- विलासपुर	4	8	37	28	141	218
2- स्वार	6	9	40	71	125	251
3- सैदनगर	4	1	22	31	55	113
4- चमरवा	2	6	18	19	82	127
5- शताहाबाद	4	2	19	43	119	187
6- मिल्क	4	8	13	51	120	196
जनपद योग	24	34	149	243	642	1092

क्रमशः

56-12- कृत्रिम गर्भाधान केन्द्र/ उपकेन्द्र

विकास खण्ड का नाम	ग्राम में	1 कि०मी० से कम	1 कि०मी० से 3 कि०मी०	3 कि०मी० से 5 कि०मी०	5 कि०मी० से अधिक	योग
1	2	3	4	5	6	7
1- विलासपुर	4	8	39	31	136	218
2- स्वार	2	6	36	38	169	251
3- सैदनगर	3	1	25	30	54	113
4- चम्बरवा	2	5	16	19	85	127
5- शाहाबाद	4	2	39	37	105	187
6- मिलक	3	8	13	44	128	196
जनपद योग	18	30	168	199	677	1092

कुल:

56-13 प्रारम्भिक कृषि ञ्ण समितियाँ

विकास खण्ड का नाम	ग्राम में *-	1 कि० मी० से कम	1 कि० मी० से 3 कि० मी० तक	3 कि० मी० से 5 कि० मी० तक	5 कि० मी० से अधिक	योग
1	2	3	4	5	6	7
1- विलासपुर	6	6	34	47	125	218
2- स्वार	17	20	71	52	91	251
3- सैदनगर	4	3	35	28	43	113
4- चमरव्व T	3	1	5	4	114	127
5- शाहाबाद	9	8	63	39	68	187
6- मिलक	12	6	31	16	131	196
योग जनपद	* 51	44	239	186	572	1092

* एक से अधिक एक ही ग्राम तथा पास के नगरीय क्षेत्रों में समितियों से कार्यालय स्थित हैं ।

कुमभट:

56-14 कृषि विक्रय सहकारी समितियाँ

विकास छाण्ड का नाम	ग्राम में	1 कि० मी० से कम	1 कि० मी० से 3 कि० मी०	3 कि० मी० से 5 कि० मी०	5 कि० मी० से अधिक	योग
1	2	3	4	5	6	7
1- जिलासपुर	-	-	20	20	178	218
2- स्वार	-	-	-	-	251	251
3- सैदनगर	-	-	6	5	102	113
4- चमरव्वा	-	7	11	11	98	127
5- शाहवादा	-	-	17	20	150	187
6- मिलरु	-	-	-	-	196	196
जनपद योग	-	7	54	56	975	1092

56-15 पशु बाजार

विकास खण्ड का नाम	ग्रामों में	1 कि०मी० से कम	1 कि०मी० से 3 कि०मी०	3 कि०मी० से 5 कि०मी०	5 कि०मी० से अधिक	योग
1	2	3	4	5	6	7
1- विलासपुर	3	-	14	36	165	218
2- स्वार	11	13	65	84	78	251
3- सैदनगर	3	1	23	38	48	113
4- चमरवा	7	-	44	32	44	127
5- शाहाबाद	7	8	49	62	61	187
6- बिलक	4	2	24	40	126	196
जनपद योग	35	24	219	292	522	1092

कुल:

56-16 शरीत गोदाम

तिकात खाण्ड का नाय	ग्राम में	1कि०मी० से कम	1कि०मी० से 3कि० मी०	3कि०मी० से 5कि० मी०	5कि०मी० से अधिक	योग
1	2	3	4	5	6	7
1- विलासपुर	-	-	18	18	182	218
2- स्वार	1	-	1	6	243	251
3- सैदनगर	-	-	2	3	108	113
4- चगरवा	-	3	5	5	114	127
5- शाहाबाद	-	-	-	-	187	187
6- मिलक	-	-	-	-	196	196
जनपद योग	1	3	26	32	1030	1092

कुमरा:

56-17 बीज गोदाम/ उर्वरक भण्डार

विकास खाण्ड का नाम	ग्राम में	1 कि०मी० से कम	1 कि०मी० से 3 कि०मी०	3 कि०मी० से 5 कि०मी०	5 कि०मी० से अधिक	योग
1	2	3	4	5	6	7
1- विलासपुर	8	-	41	13	156	218
2- स्वार	22	52	75	102	-	251
3- सैदनगर	8	1	14	30	60	113
4- चमरव्वा	9	1	11	30	76	127
5- शाहाबाद	14	6	46	82	39	187
6- मिलक	14	4	28	43	107	196
जनपद योग	75	64	215	300	438	1092

क्रमशः

56-18 कृषि औजार, पम्पसैट, डीजल इंजन आदि की मरम्मत की सुविधा

॥ कृषि सेवा केन्द्र ॥

विकास ब्लॉक का नाम	ग्राम में	1 कि० मी०से कम	1 कि० मी०से 3 कि० मी०	3 कि० मी० से 5 कि० मी०	5 कि० मी० से अधिक	योग
1	2	3	4	5	6	7
1- विलासपुर	-	-	-	-	218	218
2- स्वार	-	-	-	-	251	251
3- सैदनगर	-	-	-	-	113	113
4- चरव्वड	-	-	-	-	127	127
5- शाहाबाद	-	-	-	-	187	187
6- मिलक	-	-	-	-	196	196
जनपद योग	-	-	-	-	1092	1092

56-19 बजार / हाट

विकास का नाम	खाण्ड ग्राम में	1कि०मी० से कम	1कि०मी० से 3कि० मी०	3कि०मी० से 5कि० मी०	5कि०मी० से अधिक	योग
1	2	3	4	5	6	7
1- विलासपुर x	4	5	43	42	124	218
2- स्वार x	15	14	76	50	96	251
3- सैदनगर	7	10	56	23	17	113
4- चमरव्वा	10	8	39	39	31	127
5- झाडाबाद	19	15	73	36	44	187
6- मिलक	19	21	68	44	44	196
जनपद योग	74	73	355	234	356	1092

क्रमशः

संशोधित

56-20 धोक मण्डी

विकास खाण्ड का नाम	ग्राम में	1 कि०मी० से कम	1 कि०मी० से 3 कि० मी०	3 कि०मी० से 5 कि० मी०	5 कि० मी० से अधिक	योग
1	2	3	4	5	6	7
1- विलासपुर	-	1	20	15	182	218
2- स्वार	-	-	-	2	249	251
3- सैदनगर	-	-	3	2	108	113
4- चमरवा	-	-	-	5	122	127
5- शाहाबाद	-	1	3	8	175	197
6- मिलक	-	3	20	8	165	186
जनपद योग	-	5	46	40	1001	1092

कृपया:

56-21 सस्ते गल्ले की दुकानें

विकास खाण्ड का नाम	ग्राम में	1 कि० मी० से कम	1 कि० मी० से 3 कि० मी०	3 कि० मी० से 5 कि० मी०	5 कि० मी० से अधिक	योग
1	2	3	4	5	6	7
1- विलासपुर	11	11	54	55	87	218
2- स्वार	25	15	79	47	85	251
3-सैदनगर	11	6	43	30	23	113
4- चमरव्वा	10	1	37	34	45	127
5- शाहोबाद	25	7	79	40	36	187
6- मिलक	22	32	51	43	48	196
जनपद योग	104	72	343	249	324	1092

एक ही ग्राम में एक से अधिक दुकानें कार्यरत हैं जो अलग अलग ग्रामों के लिए निर्धारित है तथा कुछ दुकानें पास के नगरीय क्षेत्रों में स्थित हैं ।

क्रमः

56-22 पक्की सड़कें

विकास छाण्ड का नाम	ग्राम में	1 कि०मी० से कम	1 कि०मी० से 3 कि०मी०	3 कि०मी० से 5 कि०मी०	5 कि०मी० से अधिक	योग
1	2	3	4	5	6	7
1- बिलासपुर	72	28	66	24	28	218
2- स्वार	67	40	94	28	22	251
3- सौ दनगर	20	18	44	15	16	113
4- चमरवा	43	22	41	15	6	127
5- शाहाबाद	37	21	78	29	22	187
6- मिलक	34	30	37	23	72	196
जनपद योग	273	159	360	134	166	1092

क्रमशः

56-23 रेलवे स्टेशन

विकास का नाम	खण्ड ग्राम में	1कि०मी० से कम	1कि०मी० से 3कि० मी०	3कि०मी० से 5कि० मी०	5कि०मी० से अधिक	योग
1	2	3	4	5	6	7
1- विलारापुर	-	-	-	-	218	218
2- स्वार	-	-	3	3	245	251
3- सैदनगर	-	-	-	1	112	113
4- चमरव्वा	1	-	13	10	103	127
5- शाहाबाद	-	-	-	-	187	187
6- मिलक	2	8	15	18	153	196
जनपद योग	3	8	31	32	1018	1092

कृपया:

56-24 बस स्टेशन/स्टॉप

विकास खण्ड का नाम	ग्राम में	1 कि०मी० से कम	1 कि०मी० से 3 कि०मी०	3 कि०मी० से 5 कि०मी०	5 कि०मी० से अधिक	योग
1	2	3	4	5	6	7
1- विलासपुर	18	51	41	29	79	218
2- स्वार	34	14	88	51	64	251
3- सैदनगर	5	6	26	16	60	113
4- चमरपवा	6	3	27	12	79	127
5- शाहाबाद	16	11	62	34	64	187
6- मिलक	8	17	27	16	128	196
जनपद योग	87	102	271	158	474	1092

कुलम्मा:

56-25 डाकघर

विकास छाण्ड का नाम	ग्राम में	1 कि०मी० से कम	1 कि०मी० से 3 कि० मी०	3 कि०मी० से 5 कि० मी०	5 कि० मी० से अधिक	योग
1	2	3	4	5	6	7
1- विलासपुर	19x	15	70	30	84	218
2- स्वार	17	11	52	41	130	251
3- सैदनगर	12	6	52	22	21	113
4- चगरवा	12	5	38	27	45	127
5- शाहाबाद	15	8	65	48	51	187
6- मीलक	19	30	68	19	60	196
जमापद योग	94	75	345	187	391	1092

x संशोधित ।

क्रमशः

56-26 तारघार

विकास छाण्ड का नाम	ग्राम में	1 कि०मी० से कम	1 कि०मी० से 3 कि० मी०	3 कि०मी० से 5 कि० मी०	5 कि०मी० से अधिक	योग
1	2	3	4	5	6	7
1- चिलासपुर	-	1	25	17	175	218
2- स्वार	-	5	24	27	195	251
3- सैदनगर	-	-	9	2	102	113
4- चमरवा	-	-	-	5	122	127
5- शाहाबाद	-	1	19	30	137	187
6- मिलक	-	21	11	25	139	196
जनपद योग	-	28	88	106	870	1092

क्रमशः

56-27 भूमि विकास बैंक

विकास खाण्ड का नाम	ग्राम में	1 कि०मी० से कम	1 कि०मी० से 3 कि०मी०	3 कि०मी० से 5 कि०मी०	5 कि०मी० से अधिक	योग
1	2	3	4	5	6	7
1- विलासपुर	-	-	18	17	183	218
2- स्वार	-	3	9	13	226	251
3- सैदनगर	-	-	-	3	110	113
4- चमरवा	-	-	7	4	116	127
5- शाहाबाद	-	1	2	18	166	187
6- मिलक	-	2	2	7	185	196
जनपद योग	-	6	38	62	986	1092

कुम्भटः

56-28 व्यवसायिक बैंक/ ग्रामीण बैंक / सहकारी बैंक

विकास छाण्ड का नाम	ग्राम में	1कि०मी० से कम	1कि०मी० से 3कि०मी०	3कि०मी० से 5कि०मी०	5कि०मी० से अधिक	योग
1	2	3	4	5	6	7
1- विलासपुर	10	9	67	46	86	218
2- स्वार	14	12	73	69	83	251
3- सैदनगर	5	1	39	35	33	113
4- चमरवा	8	5	40	34	40	127
5- शाहाबाद	10	9	62	53	53	187
6- मिलक	10	26	51	31	78	196
जनपद योग	57	62	332	268	373	1092

कुलः

56-29 विकास छाण्ड

विकास छाण्ड का नाम	ग्राम में	1कि०मी० से कम	1कि० मी० से 3कि० मी०	3कि०मी० से 5कि० मी०	5कि०मी० से अधिक	योग
1	2	3	4	5	6	7
1- विलासपुर	-	1	20	14	183	218
2- स्वार	-	2	11	12	226	251
3- सैदनगर	1	1	10	16	85	113
4- चमरवा	-	3	3	6	115	127
5- शाहाबाद	-	4	9	6	168	187
6- मिलक	-	3	3	11	179	196
जनपद योग	1	14	56	65	956	1092

कुम्भार:

56-30 ग्राम विकास अधिकारी केन्द्र

विकास खण्ड का नाम	ग्राम में	1 कि०मी० से कम	1 कि०मी० से 3 कि०मी०	3 कि०मी० से 5 कि०मी०	5 कि०मी० से अधिक	योग
1	2	3	4	5	6	7
1- विलासपुर	7	10	57	59	85	218
2- स्वार	12	10	62	64	103	251
3- सैदनगर	7	8	57	22	19	113
4- चमरवा	10	1	29	23	64	127
5- शाहाबाद	15	6	81	47	38	187
6- गिलक	15	23	62	44	52	196
जनपद योग	66	58	348	259	361	1092

क्रमशः

XVIII -

६१३९६

57- प्रमुखा मदों की सूचनाओं के अनुसार अवररोही क्रम में श्रेणी वद्ध विकास छाण्ड-
31 मार्च 1986

क्षेत्रफल		जनसंख्या		जूनियर बेसिक स्कूल		
क्र०सं०	विकास छाण्ड का नाम	क्षेत्रफल वर्ग कि०मी०	विकास छाण्ड का नाम	संख्या	विकास छाण्ड का नाम	संख्या
1	2	3	4	5	6	7
1-	विलासपुर	528.7	स्वार	170087	स्वार	133
2-	स्वार	522.0	मिलक	142659	मिलक	114
3-	शाहाबाद	428.6	शाहाबाद	135307	शाहाबाद	108
4-	मिलक	406.4	विलासपुर	108919	विलासपुर	82
5-	चमरौआ	216.7	चमरौआ	88233	चमरौआ	79
6-	सैदनगर	209.6	सैदनगर	77987	सैदनगर	70

कुलः

57- क्रमशः

सीनियर वैदिक स्कूल		हायर सेकेण्ड्री स्कूल		डिग्री कालेज		

क्र०सं०	विकास खाण्ड का नाम	संख्या	विकास खाण्ड का नाम	संख्या	विकास खाण्ड का नाम	संख्या

1	8	9	10	11	12	13

1-	शाहाबाद	19	विलासपुर	4	-	-
2-	शिलक	19	स्वार	3	-	-
3-	स्वार	10	शिलक	3	-	-
4-	विलासपुर	14	शाहाबाद	2	-	-
5-	सैदनगर	9	सैदनगर	1	-	-
6-	चमरवा	7	चमरवा	1	-	-

क्रमशः

57- क्रमगतः

		रेलोमैथिक चिकित्सालय/ औषाधालय	आयुर्वेदिक चिकित्सालय/ औषाधालय	पक्की सड़के		
क्र०स०	विकास खाण्ड का नाम	संख्या	विकास खाण्ड का नाम	संख्या	विकास खाण्ड का नाम	कि०मी०
1	14	15	16	17	18	19
1-	विलासपुर	3	स्वार	1	स्वार	155
2-	मिलक	3	शाहाबाद	1	विलासपुर	122
3-	स्वार	2	मिलक	1	मिलक	87
4-	शाहाबाद	2	विलासपुर	-	शाहाबाद	78
5-	तैदनगर	1	तैदनगर	-	चमरव्वा	71
6-	चमरव्वा	1	चमरव्वा	-	तैदनगर	64

क्रमगतः

57- क्रमशः

पेयजल कूपों की सुविधासुक्त डाकघर पुष्पु चिकित्सालय						
ग्राम						
विकास खाण्ड का नाम	संख्या	विकास खाण्ड का नाम	संख्या	विकास खाण्ड का नाम	संख्या	
1	20	21	22	23	24	25
1- मिलक	196	विलासपुर	19	स्वार		2
2- सैदनगर	113	मिलक	19	सैदनगर		2
3- शाहाबाद	82	स्वार	17	विलासपुर		1
4- स्वार	52	शाहाबाद	15	शाहाबाद		1
5- विलासपुर	-	सैदनगर	12	मिलक		1
6- शाहाबाद	-	चमरव्वा	12	चमरव्वा		-

क्रमशः

57- क्रमशः

क्र०स०	राजकीय नलकूप		निजी नलकूप		गोबर मैला संयंत्र	
	विकास खाण्ड का नाम	संख्या	विकास खाण्ड का नाम	संख्या	विकास खाण्ड का नाम	संख्या
1	26	27	28	29	30	31
1-	शाहाबाद	127	विलासपुर	1507	विलासपुर	440
2-	सैदनगर	36	स्वार	842	स्वार	151
3-	स्वार	34	शाहाबाद	499	मिलक	109
4-	चमरव्वा	24	सैदनगर	231	शाहाबाद	92
5-	विलासपुर	16	मिलक	226	चमरव्वा	78
6-	मिलक	16	चमरव्वा	124	सैदनगर	26

क्रमशः

57- अभिलेख :

क्र०सं०	कुल उर्वरक विवरण	कृत्रिम उपाधान केंद्र उपकेंद्र	राजकीय जलाशयों में पालन के अन्तर्गत क्षेत्र	मत्स्य		
	विकास खाण्ड मी०टन का नाम	विकास खाण्ड संख्या का नाम	विकास खाण्ड का नाम	हैक्टर		
	32	33	34	35	36	37
1-	विलासपुर 9794	विलासपुर 4	विलासपुर	-		
2-	स्वार 9063	शाहाबाद 4	स्वार	-		
3-	चमरव्वा 5175	सैदनगर 3	सैदनगर	-		
4-	मिलक 4187	मिलक 3	चमरव्वा	-		
5-	शाहाबाद 3477	स्वार 2	शाहाबाद	-		
6-	सैदनगर 2694	चमरव्वा 2	मिलक	-		

कुलः

57- क्रमशः:

क्र०सं०	नल लगाकर जल सम्पूर्ति के अन्तर्गत लाये गये ग्राम	सस्ते गल्ले की दुकानों की संख्या	कृषि औजार डीजल इंजन पम्पसेट ट्रैक्टर आदि की गरम्मत की सुविधा केन्द्रों की संख्या
1	2	3	4
1	विलासपुर	-	शाहाबाद 51
2-	स्वार	-	स्वार 35
3-	सैदनगर	-	मिलक 29
4-	चमरव्वा	-	विलासपुर 24
5-	शाहाबाद	-	सैदनगर 15
6-	मिलक	-	चमरव्वा 15

क्रमशः:

57- क्रमगतः

क्र०सं०	विद्युत्तिकृत गाँवों का कुल आवेद ग्रामों से प्रतिशत ॥ विद्युत्तिकृत ग्राम ॥	पशु सेवा केन्द्र	शालीत भांडार
1	विकास छाण्ड का नाम	प्रतिशत संख्या ॥	विकास छाण्ड संख्या का नाम
2	विकास छाण्ड का नाम	प्रतिशत संख्या ॥	विकास छाण्ड संख्या का नाम
1	44	45	46
1-	विलासपुर	83 ॥ 180 ॥	स्वार
2-	स्वार	65 ॥ 162 ॥	विलासपुर
3-	शाहावाद	65 ॥ 122 ॥	शाहावाद
4-	सैदनगर	59 ॥ 67 ॥	शिलक
5-	शिलक	50 ॥ 98 ॥	सैदनगर
6-	चमरव्वा	43 ॥ 54 ॥	चमरव्वा

5-5-C-C-C-C-C-C-C-C

Sub. National Systems Unit,
National Institute of Educational
Planning and Administration
17-B, Sri Aurobindo Marg, New Delhi-116
DOC. No. 3810
Date. 16/4/87

