

केवल सरकारी प्रयोगार्थ

# सांख्यिकीय पत्रिका

जनपद सीतापुर

1986



54252  
310  
SIT-6

कार्यालय संख्याधिकारी,  
प्रथम एवं संख्या प्रभाग  
राज्य नियोजन संस्थान,  
उत्तर प्रदेश

प्राक्कथन  
=====

साँख्यकीय पत्रिका के माध्यम से जनपद के सामान्य प्रयोग में आने वाली साँख्यकीय में आधिक स्वायत्तत्व व एक रूपता होनी चाहिये तथा प्रयोग की जाने वाली साँख्यकीय आधिक सही व प्रायोगिक हो, इस उद्देश्य को लेकर राज्य नियोजन संस्थान, अर्थ एवं सँख्या प्रभाग, उत्तर प्रदेश ने साँख्यकीय पत्रिका के रूपपत्रों में आवश्यक पहलुओं एवं क्रान्तिकारी परिवर्तन करके इसकी उद्देश्यता को बढ़ाने का प्रयास किया है। जिला अर्थ अधिकारी द्वारा तंकलित जनपद सीतापुर की साँख्यकीय पत्रिका वर्ष 1986 को देखकर मैंने अनुभव किया कि प्रस्तुत साँख्यकीय पत्रिका उपरोक्त उद्देश्यों से परिपूर्ण है।

इस पत्रिका में दी गई साँख्यकी, विभिन्न राजकीय प्रकाशनों, जिला एवं खण्ड स्तरीय अधिकारियों तथा सर्वेक्षणों से प्राप्त आँकड़ों पर आधारित है तथा आँकड़ों का गुणात्मक स्तर एवं विश्वसनीयता बढ़ाने का पूर्ण प्रयास किया गया है।

मुझे आशा है कि जनपद की उपलब्धियों एवं आधारभूत आँकड़ों में रुचि रखने वाले विशेष कर नीति निर्माताओं, प्रशासकों एवं शोधकर्ताओं के लिये उपयोगी होगी। इस पत्रिका में दी गई सूचनायें विभिन्न विभागों के जिला व खण्ड स्तरीय अधिकारियों के लिये प्रशासनिक कार्यों एवं योजना/परियोजना निर्माण में उपयोगी सिद्ध होगी।

"सुधार एक निरन्तर प्रक्रिया है। अतः आगामी वर्षों की पत्रिका में सुधार हेतु सुझावों को सहर्ष स्वीकार किया जायेगा।

दिनांक/सीतापुर: मार्च 1987 ई०  
-----

॥ मो० हलीम खाँ ॥  
जिला अधिकारी,  
सीतापुर।

**Sub. National Systems Unit,**  
**National Institute of Educational**  
**Planning and Administration**  
**17-P.S. Connaught Place, New Delhi-110016**  
DOC. No. 3860  
Date. 16/2/80

NIEPA DC



D03860

: संरचना दल :

समन्वयक

सर्वश्री

बी०पी०गुप्ता

जिला विकास अधिकारी

संरचना कार्य

1. डा० शिवराम सिंह वर्मा

जिला अर्थ अधिकारी

2. प्रकाश नारायण अवस्थी

सहायक अर्थ एवं सँख्या अधिकारी

टंकण / लिपिकीय कार्य

1. मो० जमाल अहमद,

वरिष्ठ लिपिक विकास कार्यालय

2. रामनरेश श्रीवास्तव

वरिष्ठ लिपिक,

3. महेशप्रसाद राठौर

कनिष्ठ लिपिक/टंकक

रेखा चित्र

अनिलकुमार चौधरी

सहा०कार्टोग्राफर

साइक्लोस्टाइल कार्य

1. गया दीन

चपरासी

2. राजकुमार

,,

3. बदल

,,

बिषय-सूची

तालिकासंख्या	बिषय	पृष्ठसंख्या
1	2	3
1.	जनपद एक दृष्टि में	1-5
2.	जनपद के कुछ महत्वपूर्ण संकेतोंक I. सामान्य सूचनायें =====	6-8
3.	जनपद में विकासखण्ड वार कुछ सामान्य सूचनायें II. क्षेत्रफल एवं जनसंख्या =====	9-10
4.	जनपद की प्रांत 10 वर्ष की जनसंख्या वृद्धि	11
5.	जनपद में विकासखण्ड वार क्षेत्रफल जनसंख्या अनुसूचित जाति एवं जन जाति की संख्या तथा आवासीय मकान एवं परिवार	12-13
6.	जनपद में विकासखण्ड वार जनसंख्या	14-15
7.	जनपद में जनगणना के अनुसार प्रांत दशक आवा द ग्रामों की संख्या जनसंख्या तथा प्रांत दशक प्रांतगत अन्तर	16
8.	जनपद में मातृभाषा के अनुसार जनसंख्या	17
9.	जनपद में प्रमुखधर्मानुसार जनसंख्या	18
10.	जनपद में आयु वर्गानुसार जनसंख्या	19
11.	जनपद में जनसंख्या के अनुसार वर्गीकृत ग्राम	20
12.	जनपद में विकासखण्ड वार साक्षर व्यक्ति तथा साक्षरता का प्रतिशत III ह्रास =====	21
13.	जनपद में विकास खण्डवार भूमि उपयोगिता	22-25
14.	जनपद में विकास खण्डवार विभिन्न साधनों द्वारा श्रोतानुसार वास्तविक संशुचित क्षेत्रफल	26-27
15.	जनपद में विकासखण्डवार मुख्य फसलों के अन्तर्गत क्षेत्रफल	28-37
16.	जनपद में विकासखण्डवार मुख्य फसलों का उत्पादन	38-39
17.	जनपद में मुख्य फसलों की औसत उपज	40
18.	जनपद में विकास खण्डवार सिंचाई साधनों एवं श्रोतों की 31 मार्च, की संख्या	41-42
19.	जनपद में क्रियात्मक जोतों की आकार वर्गानुसार संख्या	43-44
20.	जनपद में विकासखण्डवार कृषि यंत्र एवं उपकरण	45
21.	जनपद में विकासखण्डवार उर्वरक वितरण	46
22.	जनपद में विकासखण्डवार कृषि से संबंधित कुछ मुख्य सुविधायें	47-48
23.	जनपद में खाद्यान्न भंडारों की संख्या एवं क्षमता	49

-----  
 L-----2-----3-----  
 -----

IV - पशुपालन एवं मत्स्य  
 =====

24. जनपद में विकास खण्डवार पशुधन एवं कुक्कुट आदि पक्षियों की संख्या 50-54
25. जनपद में विकासखण्डवार पशु चिकित्सालय एवं अन्य सेवाएँ 55-56
26. मत्स्य पालन

V सहकारिता  
 =====

27. जनपद में विकास खण्डवार प्रारम्भिक कृषि ऋणसहकारी समितियाँ 58-59
28. जनपद में अन्य सहकारी समितियाँ 60
29. जनपद में सहाकारी एवं भूमि विकास बैंक 61

VI उद्योग  
 =====

30. जनपद में विकासखण्डवार औद्योगिकीकरण की प्रगति 62-63
31. जनपद में औद्योगिक आस्थान 64

VII सामान्य शिक्षा  
 =====

32. जनपद में विकास खण्डवार मान्यता प्राप्त शिक्षासंस्थायें 65
33. जनपद में विकास खण्डवार मान्यताप्राप्त शिक्षासंस्थाओं में स्तरवार विद्यार्थी 66-69
34. जनपद में विकास खण्डवार मान्यता प्राप्त शिक्षा संस्थाओं में शिक्षक 70-71
35. जनपद में प्राथमिक शिक्षासंस्थान, औद्योगिक शिक्षासंस्थान शिक्षक प्राशिक्षक संस्थान तथा उनमें भर्ती 72

VIII - सार्वजनिक स्वास्थ्य एवं परिवार नियोजन  
 =====

36. जनपद में एलोपैथिक चिकित्सालय एवं औषधालय 73
37. जनपद में विकासखण्डवार एलोपैथिक चिकित्सासेवा 74
38. जनपद में विकासखण्डवार आयुर्वेदिक, यूनानी एवं होम्योपैथिक चिकित्सा सेवाएँ 75
39. जनपद में विकासखण्डवार परिवार एवं मातृशिशु कल्याण केन्द्र 76

क्र. 1	2	3
--------	---	---

### X - बिद्युत

40.	जनपद में विभिन्न कार्यों में बिद्युत उपभोग	77
41.	जनपद में विकासखण्डवार बिद्युतीकृत ग्राम नगर एवं हरिजन बस्तियाँ	78

### XI - परिवहन एवं संचार

42.	जनपद में सड़कों की लम्बाई	79
43.	जनपद में विकासखण्डवार पक्की सड़कों की लम्बाई	80
44.	जनपद में विकासखण्डवार यातायात संचार सेवायें	81

### XII - संस्थागत वित्त

45.	जनपद में विकास खण्डवार अनुसूचित व्यवसायिक बैंकों की संख्या	82
46.	जनपद में व्यवसायिक बैंकों में जमा धनराशि एवं ऋण बितरण	83

### XIII - जल सम्पूर्ति

47.	जनपद में विकासखण्डवार ग्रामों में पेयजल सुविधा की स्थिति	84-85
-----	--	-------

### XIV - पंचायत

48.	जनपद में विकासखण्डवार न्यायपंचायत, ग्रामसभा, पंचायत घर एवं पंचायत कर	86
-----	--	----

### XV - भाव एवं मजदूरी

49.	जनपद में माहवार ग्रामीण फुटकर भाव	87-89
50.	जनपद में माहवार जिला केन्द्र के नगरीय फुटकरभाव	90-92

### XVI - विविध

	जनपद में राज्य कर्मचारी के अकड़े	93
	जनपद में सेवायोजन कार्यालय द्वारा किया गया कार्य	94
	आर्थिकगणना, 1980	95
	पिछड़ी जातियाँ	96

### XVII - नगरीय क्षेत्रों में उपलब्ध सुविधायें

	जनपद के नगरीय क्षेत्रों में उपलब्ध सुविधाओं की संख्या	97-103
--	---	--------

-----  
 1-----2-----3-----  
 -----

XVII विभिन्न सामाजिक सुविधाओं से दूरी  
 के अनुसार ग्रामों का बितरण  
 =====

56. 1	पेयजल स्रोत	104
56. 2	एलोपैथिक चिकित्सालय एवं औषधालय तथा प्राथमिक स्वास्थ्यकेन्द्र	105
56. 3	आयुर्वेदिक चिकित्सालय एवं औषधालय	106
56. 4	यूनानी औषधालय	107
56. 5	परिवार एवं मातृशिशु कल्याण केन्द्र/उपकेन्द्र	108
56. 6	जूनियर बेसिक स्कूल ॥ मिश्रित ॥	109
56. 7	सीनियर बेसिक स्कूल ॥ बालक ॥	110
56. 8	सीनियर बेसिक स्कूल ॥ बालिका ॥	111
56. 9	हायर सेकेण्ड्री स्कूल ॥ बालक ॥	112
56. 10	हायर सेकेण्ड्री स्कूल ॥ बालिका ॥	113
56. 11	पशुचिकित्सालय/पशुसमालनकेन्द्र	114
56. 12	कृत्रिमगर्भाधान केन्द्र/उपकेन्द्र	115
56. 13	प्रारम्भिक कृषि ऋण सहकारी समिति	116
56. 14	क्रयविक्रय सहकारी समिति	117
56. 15	पशुबाजार	118
56. 16	शीत गोदाम	119
56. 17	बीज गोदाम/उर्वरक भंडार	120
56. 18	कृषि औजार, पंपसेट, डीजल इंजन आदि की सुविधा ॥ कृषि सेवा केन्द्र ॥	121
56. 19	बाजार/ हाट	122
56. 20	थोक मण्डी	123
56. 21	सस्तेगल्ले की दूकमें	124
56. 22	पक्की सड़कें	125
56. 23	रेलवेस्टेशन	126
56. 24	बस स्टॉप	127
56. 25	डाकघर	128
56. 26	तारघर	129
56. 27	भूमि विकास बैंक	130
56. 28	व्यवसायिक बैंक/ग्रामीण बैंक/सहकारी बैंक	131
56. 29	विकासखण्ड	132
56. 30	ग्रामसेवक केन्द्र	133
57.	अवरोही क्रमानुसार श्रेणीबद्ध विकासखण्डों की कुछ प्रमुख सेवाओं की सूचनाएँ	134-1

-----



1- जनपद एक दृष्टि में

-----

क्र०सं०	मद	इकाई	अवधि	बिबवरण
1	2	3	4	5
1.	भौगोलिक क्षेत्रफल	वर्गकि०मी०	1981	5743
2.	जनसंख्या			
	=====			
	2.1 पुरुष	हजार	1981	1266
	2.2 स्त्री	,,	,,	1071
	2.3 योग	,,	,,	2337
	2.4 ग्रामीण	,,	,,	2097
	2.5 नगरीय	,,	,,	240
3.	तहसीलों की संख्या	संख्या	19 85-86	5
4.	सामुदायिक विकास केन्द्र	,,	,,	19
5.	जनगर एवं नगर समूह	,,	1981	10
6.	आवाद ग्रामों की संख्या			
	=====			
	6.1 कुल ग्राम	संख्या	1981	2330
	6.2 वन ग्राम	,,	,,	-
7.	ग्राम सभा	,,	19 85-86	1760
8.	न्याय पंचायत	,,	,,	219
9.	नगर महापालिका	,,	,,	-
10.	नगर पालिका	,,	,,	5
11.	छावनी क्षेत्र	,,	,,	-
12.	नगर क्षेत्र समिति	,,	,,	5
13.1	नोटीफाइड ऐरिया	,,	,,	-
13.2	सेंसस टाऊन	,,	1981	-

नोट:- हरणाद क्षेत्र समिति बन जाने के पूर्वस्वरूप ग्रामों के नगर क्षेत्र में स्थानान्तरित होने के कारण मद-7 की सचना में कमी आई है।

1	2	3	4	5
4	<u>पुलिस स्टेशन</u>			
	14.1 ग्रामीण	संख्या	85-86	15
	14.2 नगरीय	,,	,,	10
15	रेलवे स्टेशन सहित	,,	,,	34
16	रेलवे लाइन की लम्बाई			
	16.1 बड़ी लाइन	कि०मी०	,,	87
	16.2 छोटी लाइन	,,	,,	141
17	<u>डाकघर</u>			
	17.1 नगरीय	संख्या	,,	26
	17.2 ग्रामीण	,,	335	335
18	तारघर	,,	,,	15
19	टेलीफोन	,,	,,	1284
20	राष्ट्रीयकृत बैंक शाखायें	,,	,,	36
21	ग्रामीण बैंक	,,	,,	108
22	सहकारी बैंक की शाखायें	,,	,,	29
23	भूमि विकास बैंक की शाखायें	,,	,,	5
24	अन्य व्यवसायिक बैंक की शाखायें	,,	,,	3
25	<u>सस्ते गल्ले की दूकानें</u>			
	25.1.1 ग्रामीण	,,	,,	371
	25.1.2 नगरीय	,,	,,	115
	25.2 गोबर गैस संयंत्र	,,	,,	2978
	25.3 शीत भंडार	,,	,,	8
26	<u>कृषि</u>			
	26.1 शुद्ध बोया गया क्षेत्र	ह०हे०	1984-85	413
	26.2 एक से अधिक बार बोया गया क्षेत्र	ह०हे०	,,	151
	26.3 शुद्ध सिंचित क्षेत्रफल	,,	,,	165
	26.4 सकल सिंचित क्षेत्रफल	,,	,,	185

नोट:- हरगाँव नगर क्षेत्र समिति बन जाने के कारण मद 14 की ग्रामीण एवं जनपद सूचना में संशोधन हुआ है।

1-क्रमणः

१३१

क्र.सं.	विवरण	इकाई	मान
26.5.1	कृषि उत्पादन खाद्यान्न	हैमीटन	204485
26.5.2	यन्त्र	हैमीटन	1685
26.5.3	सिंचन	हैमीटन	12
26.5.4	आलू	हैमीटन	45
27.	जलवायु	संख्या	
27.1	वर्षा	संख्या	
27.1.1	सामान्य	मिमी	1985
27.1.2	वास्तविक	मिमी	974
27.2	तापमान	संख्या	
27.2.1	उच्चतम	सेंटीग्रेड	43.0
27.2.2	न्यूनतम	सेंटीग्रेड	6.0
28.	सिंचाई		
28.1	नहरों की लम्बाई	किमी	1092
28.2	राजकीय नलकूप	संख्या	505
29.	पशुपालन		
29.1	कुल पशुधन	हैमीटन	1575904
29.2	पशुचिकित्सालय	संख्या	36
29.3	पशुधन विकास केन्द्र	संख्या	48
29.4.1	कृत्रिम गर्भाधान केन्द्र	संख्या	13
29.4.2	कृत्रिम गर्भाधान उपकेन्द्र	संख्या	37
30.	सहकारिता		
30.1	प्रारम्भिक कृषि ऋण समि०	संख्या	204
30.2	सदस्यता	संख्या	249919

1- क्रमांक:

848

1	2	3	4	5
---	---	---	---	---

31. उद्योग

=====

31.1 औद्योगिक अधिनियम 1948 के अन्तर्गत  
पंजीकृत

क्र.सं.	विवरण	संख्या	वर्ष	संख्या
31.1.1	कार्यरत कारखाने		1983-84	36
31.1.2	कारखाने जिनसे रिटर्न प्राप्त हुये	,,	,,	33
31.1.3	कार्यरत श्रमिक एवं कर्मचारी	,,	,,	5767
31.2	नष्ट औद्योगिक इकाइयाँ			
31.2.1	संख्या		1985-86	84
31.2.2	कार्यरत व्यक्ति		1985-86	5671

32. शिक्षा

=====

क्र.सं.	विवरण	संख्या	वर्ष	संख्या
32.1	जूनियर बेसिक स्कूल		1985-86	1633
32.2	सीनियर बेसिक स्कूल	,,	,,	385
32.3	उच्चतर माध्यमिक विद्यालय	,,	,,	6
32.4	डिग्री कालेज	,,	,,	
32.5	विश्वविद्यालय	,,	,,	
32.6	साक्षरता प्रशिक्षण		1981	13
32.7	औद्योगिक प्रशिक्षण संस्थान	,,	1985-86	
32.8	पोलीटेक्निक	,,	,,	

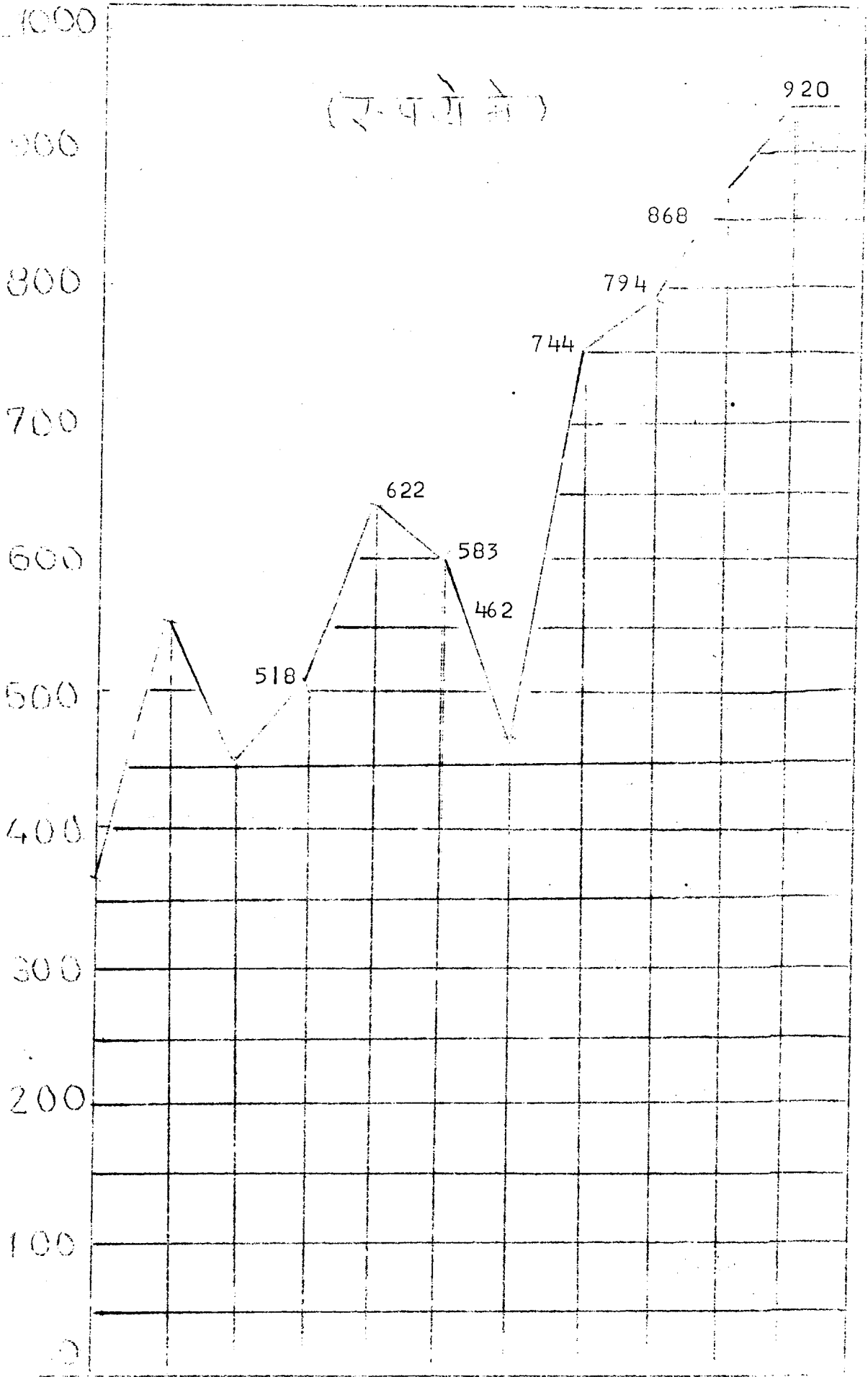
33- जन स्वास्थ्य

=====

क्र.सं.	विवरण	संख्या	वर्ष	संख्या
33.1	चिकित्सालय एवं औषधालय			
33.1.1	एलोपैथिक		1985-86	32
33.1.2	आयुर्वेदिक	,,	,,	28
33.1.3	होम्योपैथिक	,,	,,	20
33.1.4	यूनानी	,,	,,	
33.2	प्राथमिक स्वास्थ्य केन्द्र	,,	,,	28
33.3.1	परिवार एवं मातृ शिशु कल्याण केन्द्र			28
33.3.2	परिवार एवं मातृ शिशु कल्याण उप केन्द्र			33

नोट:- होम्योपैथिक चिकित्सालय/औषधालय की संशोधित सूचना मुख्य चिकित्सा  
आधिकारी सीतापुर से प्राप्त हुई है, जिसकी पुष्टि कर ली गई है।

प्रतिव्ययित ढिका टरेकू शुद्ध उत्पादुय  
( प्रयादेक मावो पर )



1970-71 74-75 75-76 76-77 77-78 78-79 7980 80-81 81-82 82-83 8303

1-क्रमशः

	1	2	3	4	5
33.4 विशेष चिकित्सालय					
33.4.1 क्षय			संख्या 1985-86		1
33.4.2 कुष्ठ			,, ,,		1
33.4.3 संक्रामक रोग			,, ,,		x-
34 पक्की सड़कें:					
34.1 सां०नि०वि०			कि०मी 1984-85		851
34.2 अन्य सड़कें			,, ,,		605
35. बिद्युत					
====					
35.1 बिद्युतीकरण ग्राम			संख्या 1985-86		806
35.2 बिद्युतीकृत नगर			,, ,,		11
35.3 बिद्युतीकृत हरिजन बस्तियाँ			,, ,,		142
36. नल लगाकर जल संपूर्ति के अन्तर्गत लाये गये					
====					
36.1 ग्राम			,, 85-86		-
36.2 नगर			,, ,,		10
37. मनोरंजन					
====					
37.1 सिनेमागृह			सं०	,,	8
37.2 सिनेमागृहों में सीटोंकी सं०			,,	,,	4494
38. वस्तु उत्पाद खण्डों से प्रति व्यक्ति शुद्ध उत्पाद 70-71 के भाव पर			रु०	81-82	326
-----				82-83	337
				83-84	334
39. वस्तु उत्पाद खण्डों से प्रति व्यक्ति शुद्ध उत्पाद प्रचलित भावों पर			,,	81-82	794
-----				82-83	868
				83-84	920
40. राष्ट्रीय बचत में जमा धन					
-----					
40.1 शुद्ध जमा धन			लाख रु०	85-86	392.7
40.2 सकल जमा धन			,, ,,		1140.0
41. जिला सेक्टर योजना पर प्रति व्यक्ति व्यय/परिव्यय			रु० व्यय	1984-85	27
-----				व्यय 85-86	34
				परिव्यय 86-87	37

नोट/-हरगाँव क्षेत्रसम्मिति बन जाने के कारण बिद्युतीकृत नगरोंमद 35.1 में गत वर्ष की अपेक्षा वृद्धि हुई है।

2- जनपद के कुछ महत्वपूर्ण संकेतांक

क्र०सं०	मद	इकाई	वर्ष	संकेतांक
1	2	3	4	5
1.	जनसंख्या का घनत्व	प्रति०वर्ग कि०मी०	1981	407
2.	कुल जनसंख्या की दशक में वृद्धि	प्रतिशत	1971-81	24.0
3.	कुल जनसंख्या में नगरीय जनसंख्या का प्रतिशत	,,	1981	10.29
4.	प्रति हजार पुरुषों पर स्त्रियों की सं०	संख्या	,,	846
5.	अनुसूचित जाति एवं जनजाति का कुल जनसंख्या	प्रतिशत	,,	30.99
6.	परिवार का औसत आकार	प्रतिशत	,,	30.99
	=====			
6.1	ग्रामीण	संख्या	,,	5
6.2	नगरीय	,,	,,	6
6.3	योग	,,	,,	5
7.	कुल पुरुष कर्मचारों का जनसंख्या से प्रतिशत			
	=====			
7.1	ग्रामीण	प्रतिशत	1981	31.32
7.2	नगरीय	,,	,,	27.38
7.3	योग	,,	,,	30.92
8.	कृषि कर्मचारों का कुल जनसंख्या में प्रतिशत	कृषक तथा कृषि श्रमिक सम्मिलित करते हुये	,,	26.65
9.	कृषि श्रमिकों का कुल जनसंख्या में प्रतिशत	,,	,,	2.29

2- क्रमशः

क्र०सं०	मद	इकाई	1983-84	1984-85	1985-86
10.	शुद्ध बोये गये क्षेत्रों का कुल प्रतिवेदित क्षेत्रफल से प्रतिशत	प्रतिशत	73.79	72.49	x
11.	एक बार से अधिक बार बोये गये क्षेत्रों का शुद्ध बोये गये क्षेत्रों से प्रतिशत	,,	38.27	36.61	x
12.	शुद्ध सिंचित क्षेत्र का शुद्ध बोये गये क्षेत्रफल से प्रतिशत	,,	37.05	39.06	x
13.	सकल सिंचित क्षेत्र का सकल बोये गये क्षेत्र का प्रतिशत	,,	30.22	32.79	x
14.	प्रति हे०उर्वरक का उपयोग	कि०ग्रा०	47	49	x
15.	प्रति व्यक्ति खाद्यान्न उत्पादन	,,	231	1.93	x
16.	प्रति लाख जनसंख्या पर पंजीकृत कारखानों में कार्यरत श्रमिक एवं कर्मचारी	संख्या	246.7	x	x
17.	पंजीकृत कारखानों में प्रति व्यक्ति औद्योगिक उत्पादन का मूल्य	रुपये	181.7	x	x
18.	पंजीकृत कारखानों में प्रति औद्योगिक श्रमिक एवं कर्मचारी पर उत्पादन का मूल्य	,,	73526	x	x
19.	विद्युतीकृत ग्रामों का कुल आवादी ग्रामों से प्रतिशत	प्रशत	29.67	31.53	34.67
20.	प्रति व्यक्ति विद्युत उपभोग	कि०वा० घंटा	31.81	36.59	37.84
21.	प्रति हजार वर्ग कि०मी० पर सा०नि०वि० की पक्की सड़कों की लम्बाई	कि०मी०	40.0	148.2	x
22.	प्रति लाख जनसंख्या पर सा०नि०वि० की पक्की सड़कों की लम्बाई	,,	34.4	36.4	x
23.	प्रति लाख जनसंख्या पर डाकघरों की संख्या	संख्या	15	15	15
24.	प्रति लाख जनसंख्या पर तारघरों की संख्या	संख्या	1	1	1
25.	प्रति लाख जनसंख्या पर समस्त एलापैथिक चिकित्सालय/ओषधालय एवं प्राथमिक स्वास्थ्य केंद्रों की संख्या	,,	2.27	2.27	2.27



2- क्रमः

४४४

1	2	3	4	5	6
26.	प्रति लाख जनसँख्या पर समस्त एलोपैथिक चिकित्साघलय/ऑषधालय एवं प्राथमिक स्वास्थ्य केन्द्रों में शैयाओं की संख्या	सँख्या	63	४३ 66	66
27.	प्रति परिवार एवं मात्र शिशु कल्याण केन्द्र/उप केन्द्र पर औसत जनसँख्या	,,	9349	8754	5814
28.	प्रति व्यवसायिक तथा ग्रामीण बैंक शाखा पर औसत जनसँख्या	,,	17707	15900	15900
29.	नल लगाकर पेयजल सम्पूर्ति के ग्रामों का कुल आवा द आवा द ग्रामों से प्रतिशत	प्रतिशत	00	00	00

## II - सामान्य सूचनाएँ

3- जनपद में विकास खण्ड वार कुछ सामान्य सूचनाएँ वर्ष 1985-86

तहसील का नाम	विकास खण्ड का नाम	जिला मुख्यालय से विकासखण्ड की दूरी	ग्रामसेवक क्षेत्र	राजस्व कुल ग्राम	ग्रामों की संख्या	1985-86
1	2	3	4	5	6	
11. सीतापुर	1. ऐलिया	15	10	154	151	
	2. खैराबाद	8	15	116	115	
	3. परसेण्डी	17	10	103	103	
	4. लहरपुर	45	10	83	82	
	5. हरगाँव	25	10	130	127	
2. मिश्रिख	6. गोंदलामऊ	42	10	128	128	
	7. पितावाँ	34	10	189	183	
	8. मिश्रिख	23	15	108	107	
	9. महरहटा	36	15	126	124	
3. सिधौली	10. महीली	24	10	106	106	
	11. सिधौली	35	10	112	111	
4. महमूदाबाद	12. कसमण्डा	25	15	106	106	
	13. पहला	49	10	143	141	
	14. महमूदाबाद	60	10	137	135	
	15. रामपुरमथुरा	89	10	105	103	
	16. बिसवाँ	35	15	145	144	
5. बिसवाँ	17. सकरन	50	10	99	99	
	18. रेउसा	59	10	133	129	
	19. बेहटा	70	10	136	131	

योग ग्रामीण	x	--	215	2359	2325
योग नगरीय	x	--	--	--	--
योग जनपद	x	--	215	2359	2325

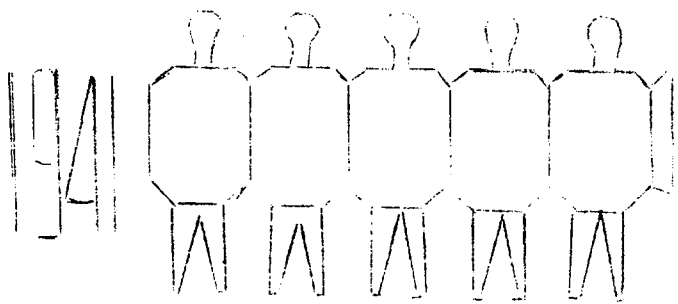
नोट:- विकास खण्ड वार आबाद गाँवों की संख्या ग्रामवार आधार भूत आँकड़ों के आधार पर दी गई है। हरगाँव नगरक्षेत्र समिति बनने के कारण विकासखण्ड ~~की संख्या~~ के गाँवों में कमी आ गई है। विकासखण्ड सकरन एवं बेहटा की सूचना ग्रामवार आधारभूत आँकड़ों के आधार पर संशोधित की गई है।

## 3- क्रमशः-

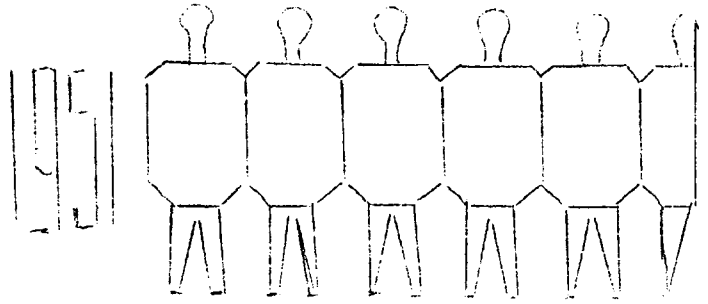

तहसील का नाम	विकासखण्ड का नाम	पुलिस स्टेशन	विकासखण्ड का नाम	विकासखण्ड का नाम से निकटतम रेलवे स्टेशन की दूरी (किमी)	सस्ते गन्ने की दुकानों की संख्या
		7	8	9	10
1. तीतापुर	ऐलिया	1	तीतापुर	17.1	18
	खैराबाद	1	खैराबाद	2.0	19
	परसेंडी	1	परसेंडी	0.5	19
	लहरपुर	-	हरगाँव	25.0	13
	हरगाँव	-	हरगाँव	0.0	23
2. मिश्रिख	गोंदलामऊ	1	मिश्रिख	16.0	23
	पिसावाँ	1	महोली	10.0	20
	मिश्रिख	-	मिश्रिख	1.5	16
	मछरेहटा	1	मिश्रिख	12.0	23
	महोली	-	महोली	2.0	23
3. सिधौली	सिधौली	1	सिधौली	1.0	16
	कसमण्डा	1	कसलीपुर	0.0	24
4. महमूदाबाद	पहला	1	सरैया	1.0	13
	महमूदाबाद	1	महमूदाबाद	2.0	13
	रामपुरमथुरा	1	महमूदाबाद	29.0	11
5. बिसवाँ	बिसवाँ	1	बिसवाँ	0.2	29
	सकरन	1	बिसवाँ	16.0	20
	रेऊसा	2	बिसवाँ	24.0	21
	बेहटा	-	हरगाँव	45.0	25
-----					
योग ग्रामीण		15		x	371
योग नगरीय		10		x	115
योग जनपद		25		x	486
-----					

नोट/- हरगाँव नगर क्षेत्र समिति बन जाने से स्टम्भ-7 व 10 हरगाँव ग्रामीण की सूचना घटाकर नगरीय में सम्मिलित की गई है।


मत्त पाँच दशकों में जवापद्वी जवा संख्या



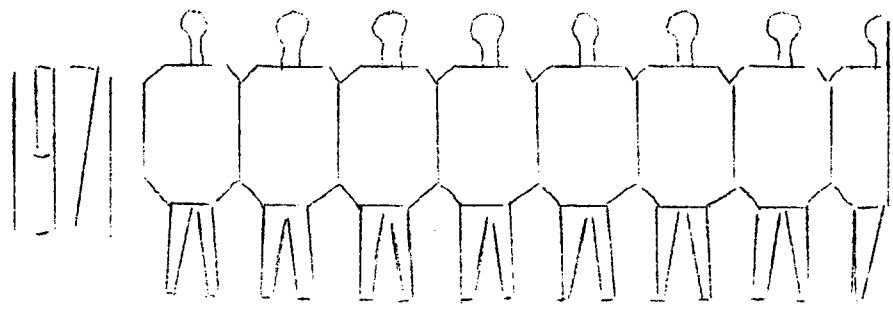
1299494



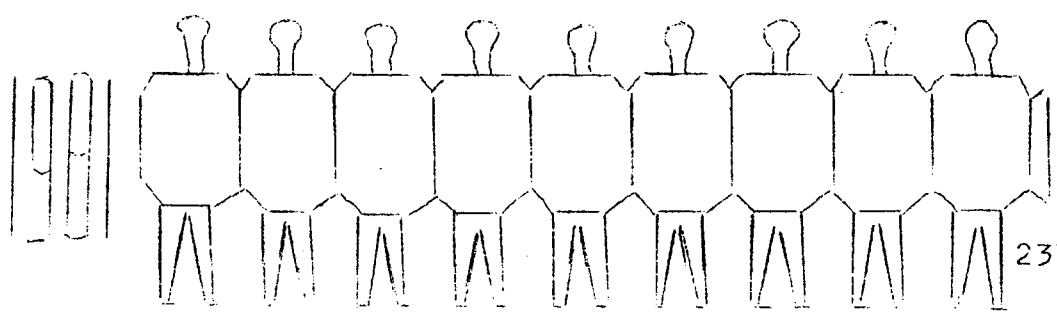
1386918



1608057



1884400



2337284

## II क्षेत्रफल एवं जनसंख्या

## 4. जनपद की प्रात 10 वर्ष की जनसंख्या बृद्धि (अनन्तम)

क्र०सं०/वर्ष	जनसंख्या					प्रतिशतबृद्धि
	योग	पुरुष	स्त्री	ग्रामीण	नगरीय	
1	2	3	4	5	6	7
1961	1608057	865242	742815	1485306	122751	15.9
1971	1884400	1030482	853918	1742325	142075	17.2
1981	2337284	1266040	1071244	2096754	240530	24.0

## विकासखण्डवार 1981

1.	शालिया	97440	53035	44405	x	x	17.7
2.	खुरा बाढ़	106224	57914	48310	x	x	23.4
3.	परसेण्डी	114532	61924	52608	x	x	13.1
4.	लहरपुर	88089	47493	40596	x	x	22.1
5.	हरगाँव	119400	64552	54848	x	x	21.0
6.	गोंदला मऊ	115618	62729	52889	x	x	21.3
7.	पिसावाँ	123461	66242	57219	x	x	26.5
8.	सिम्रिख	104488	56702	47786	x	x	23.7
9.	महरेहटा	109867	59823	50044	x	x	24.6
10.	महोली	96826	52350	44476	x	x	9.1
11.	तसधौली	109086	58491	50595	x	x	14.1
12.	कसमण्डा	113267	61369	51898	x	x	23.1
13.	पहला	103628	56642	46986	x	x	20.0
14.	शहमूदा बाढ़	91577	49805	41772	x	x	16.5
15.	रामपुरमथुरा	105791	57658	48133	x	x	23.8
16.	बिसवाँ	134431	72929	61502	x	x	11.6
17.	तकरन	100035	54033	46232	x	x	16.5
18.	रेऊना	147423	79803	67620	x	x	34.9
19.	बेहटा	114571	62067	52504	x	x	16.9
20.	ग्राम	-	-	-	x	x	-
योग ग्रामीण:-		2096754	1136331	960423	x	x	20.3
योग नगरीय:-		240530	129709	110821	x	x	69.3
योग जनपद:-		2337284	1266040	1071244	2096754	240530	24.0

टि:- जनगणना 1981 में विकासखण्ड बेहटा के 9 ग्राम विकास खण्ड तकरन में शामिल हो गये थे जिन्हा संशोधन किया गया। अतएव विकासखण्ड तकरन व बेहटा में गत वर्ष की अपेक्षा परिवर्तन आ गया है।

5. जनपद में विकासखण्डवार क्षेत्रफल, जनसंख्या, अनुसूचित जाति एवं जनजाति की संख्या तथा आवासीय मकान एवं परिवार अनुसूचित

क्र.सं./वर्ष/खण्ड	जिला/विकास क्षेत्रफल कि. मी.	घनत्व प्रतिवर्ग कि.मी.	अनुसूचित जाति/जन जाति		
			कुल	पुरुष	स्त्री
1961	5780	278	494878	261957	232921
1971	5738	328	607036	327412	279624
1981	5743	407	724364	391607	332757

विकासखण्डवार 1981

1.	एलिया	265	368	30968	16755	14213
2.	खैरा बाद	234	454	36070	19586	16484
3.	परसेण्डी	272	421	39437	20568	18869
4.	लहरपुर	221	399	30844	16285	14559
5.	हरगाँव	272	439	42677	23371	19306
6.	गोंदलामऊ	319	362	46033	24928	21105
7.	पिसावाँ	400	309	35200	19292	15908
8.	मिश्रत	308	339	44534	24440	20094
9.	मछरेहटा	272	404	46843	25445	21398
10.	महोली	233	416	34181	18550	15631
11.	सिधौली	256	426	41124	21980	19144
13.	कसमण्डा	279	406	44244	23830	20414
13.	पहला	279	371	36029	19416	16613
14.	महमूदा बाद	232	395	26672	14515	12157
15.	रामपुरमथुरा	371	285	22075	11922	10153
16.	जिसवाँ	325	414	43526	23558	19966
17.	सकरन	338	299	34030	18811	15919
18.	रेऊसा	489	301	31903	17179	14724
19.	बेहटा	343	376	38164	20461	17703

कुल

ग्राम

योग्य ग्रामीण:	5669	370	705252	380892	324360
योग्य नगरीय:	74	3250	19112	10715	8397
योग्य जनपद:	5743	407	724364	391607	332757

नोट:—जनगणना 1981 में विकास खण्ड बेहटा के 9 ग्राम विकासखण्ड सकरन में शामिल हो गये जिसका सौधन किया गया है। फलस्वरूप विकासखण्ड सकरन व बेहटा के सूचनाओं में गत वर्ष की अपेक्षा परिवर्तन हुआ है।

क्र.सं०/वर्ष/जिला/विकासखण्ड	आवासीय मकानों की संख्या	पुारवारों की संख्या
1	7	8
961	258701	333043
1971	290422	352777
1981	392028	468930

विकासखण्डवार वर्ष 1981

1. ऐलिया	13179	17739
2. खैराबाद	15779	18773
3. परसेण्डी	15816	20407
4. लहरपुर	12759	15703
5. हरंग ईव	16597	21738
6. गोंला मऊ	30867	30867
7. पिप्सावाँ	21622	21939
8. मिश्रित	19026	19406
9. मछरेहटा	23876	32876
10. मडीली	16394	17094
11. तुसधौली	17578	29726
12. कंसमण्डा	18481	36047
13. पहला	17686	23521
14. महमूदाबाद	15199	17843
15. रामपुरमथुरा	18261	21470
16. बिसवाँ	23424	25135
17. तकरन	18160	19192
18. रेआ	21771	28658
19. बेहटा	20124	21972

वर्ग ग्रामसः-

योग ग्रामीण	356607	431106
योग नगरीय	35421	37824
योग जनपद	392028	468930

नोट:- जनगणना 1981 में विकासखण्ड बेहटा के 9 ग्राम विकासखण्ड तकरन में शामिल हो गये थे जिनका संशोधन कर लिया गया है। फलस्वरूप विकासखण्ड तकरन व बेहटा की सूचनाओं में गत वर्ष की अपेक्षा परिवर्तन हुआ है।

6. जनपद में विकास खण्डवार जनसंख्या का आर्थिक वर्गीकरण अन्तिम

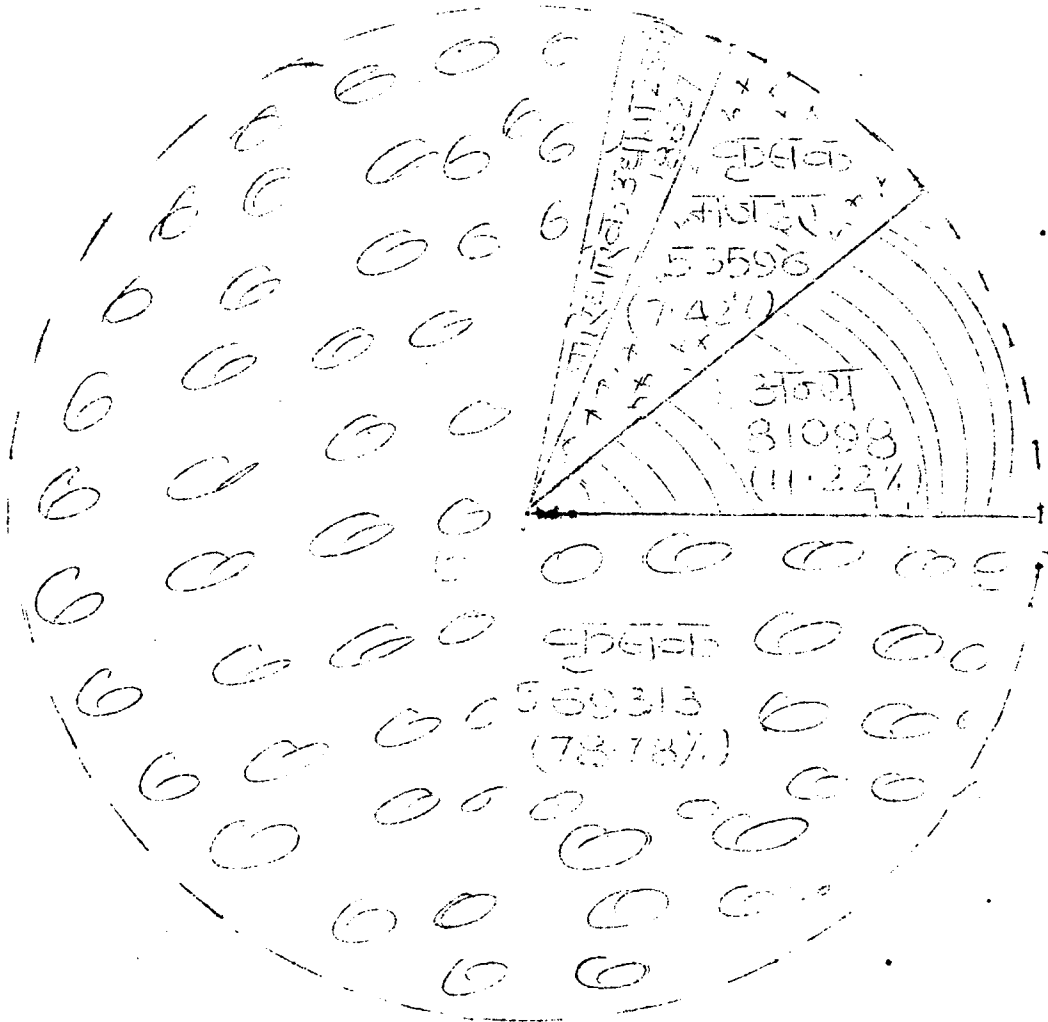
क्र.सं०/वर्ष/जिला/ विकासखण्ड	कर्मकार संख्या							
	कृषक	कृषि श्रमिक	पशुपालन जंगललगा ना बृक्षारोपण	खान खीदना	उद्योग	पारि- वारिक	गैर पारि- वारिक	निर्माण कार्य
	1	2	3	4	5	6	7	8
1961	459097	324116	1001	-	25033	7472	2171	
1971	465528	58379	2103	47	17225	9420	2363	
1981	569313	53596	..	..	18627	..	..	
विकास खण्डवार 1981								
1. सेलिगा	25700	21311	..	..	710	..	..	
2. बैराबाद	23374	3167	..	..	1036	..	..	
3. परसेण्डी	29433	3039	..	..	1465	..	..	
4. लहरपुर	22720	2244	..	..	880	..	..	
5. हरमौव	29112	2570	..	..	1295	..	..	
6. गोंदलासऊ	31146	2836	..	..	412	..	..	
7. पिपतावाँ	31021	2356	..	..	417	..	..	
8. सिमिखे	24857	3756	..	..	618	..	..	
9. मछरेहटा	27989	2868	..	..	769	..	..	
10. मडौली	22714	2656	..	..	586	..	..	
11. सिधौली	28027	2794	..	..	357	..	..	
12. कसमण्डा	29070	2849	..	..	597	..	..	
13. पहला	30309	2192	..	..	329	..	..	
14. महसूदाबाद	24538	2307	..	..	649	..	..	
15. रामपुरमथुरा	31551	2622	..	..	708	..	..	
16. बिसवाँ	35363	3753	..	..	1152	..	..	
17. सकरन	31253	1430	..	..	512	..	..	
18. रेजसा	47372	1684	..	..	469	..	..	
19. बेहटा	35905	1807	..	..	142	..	..	
वर्गग्राम	-	-	-	-	-	-	-	
योग	561347	49069	..	..	13103	..	..	
नगरीय	7966	4527	..	..	5524	..	..	
जनपद	569313	53596	..	..	18627	..	..	

नोट:- जनसंख्या, 1981 में विकासखण्ड विभाग के 9 भागों में विभाजित किया गया है।



# मुख्य कर्मकारों के विभिन्न वर्गों का

प्रतिशत 1981



कृषक -	569313	१००/१
कृषक मजदूर	53596	
पारिवारिक अध्येष	18627	
अन्य	81098	
कुल मुख्य कर्मकार	722634	

5- क्रमशः :-

११५

क्र०सं/वर्ष/जिला/विकास खण्ड	कर्मकार संख्या					
	व्यापार एवं वाणिज्य	यातायात संग्रहण संचार	अन्य	कुल मुख्य कर्मकार	समान्त कर्मकार	कुल
	१	१०	११	१२	१३	१४
1961	15595	2944	38969	584698	-	514598
1971	14497	4670	26353	600505	-	610585
1981			81098	722634	4755	727389

### विकासखण्डवार 1981

1.	एलिया	..	..	1635	30176	2	30178
2.	बैरा बा द	..	..	4295	31872	162	31034
3.	परसेण्डी	..	..	1721	35658	-	35658
4.	लहरपुर	..	..	1483	27327	28	27315
5.	हरगाँव	..	..	2713	35690	196	35886
6.	गोंदला मऊ	..	..	1209	35603	222	35825
7.	पिसावाँ	..	..	1706	35500	93	35593
8.	मिश्रित	..	..	1739	30970	232	31202
9.	मछरेहटा	..	..	2143	33769	59	33828
10.	महोली	..	..	2340	28296	410	28706
11.	रिथौली	..	..	2533	33711	433	34144
12.	कलमण्डा	..	..	2293	34809	1057	35866
13.	पहला	..	..	1126	33849	588	34437
14.	महमूदा बा द	..	..	1540	29034	169	29203
15.	रामपुरमथुरा	..	..	1045	35926	335	36261
16.	बिसवाँ	..	..	1943	42211	35	42246
17.	सकरन	..	..	563	33766	32	33790
18.	रेऊसा	..	..	663	50108	17	50205
19.	बेहटा	..	..	559	38413	19	38432

वन ग्राम - .. .. - -

योग ग्रामों	..	..	33249	656768	4089	660857
योग नगरों	..	..	47849	65866	666	66532
योग जनपद	..	..	81098	722634	4755	727389

नोट:-स्तम्भ-4, 5, एवं 7 से 10 की वर्ष 1981 की सूचना स्तम्भ-11 की सूचना में  
" " " " सम्मिलित है ।

7 जनवद में जनगणना के अनुसार प्रांत <sup>आवाह</sup> ~~दशक/ग्रामों~~ की संख्या, जनसंख्या तथा प्रांत दशक प्रांतगत अन्तर १९०१-१९८१

जनगणना वर्ष	आवाह ग्रामों की संख्या	जनसंख्या		प्रांत दशक प्रांतगत अन्तर		
		कुल	ग्रामीण	कुल	ग्रामीण	नगरीय
	2	3	4	5	6	7
१९०१	2302	11805606	1101796	x	x	x
१९११	2321	1144011	1069164	-3.1	-3.0	-4.9
१९२१	2332	1094581	1011275	-4.3	-5.4	+1.9
१९३१	2335	1172580	1099016	+7.1	+8.7	+11.7
१९४१	2357	1299494	1212675	+10.8	+10.3	+8.0
१९५१	2328	1386918	1282656	+6.7	+5.8	+20.1
१९६१	2330	1608057	1485306	+15.9	+15.8	+17.7
१९७१	2329	1884400	1742325	+17.2	+17.3	+15.7
१९८१	2330	2337284	2096754	+24.0	+20.3	+69.3
=====						
१९०१ से १९८१	x	x	x	+98.0	+90.3	+205.6
=====						

## 8. 8- जनपद में मातृभाषा के अनुसार जनसंख्या 1971

\*\*\*\*\*

भाषा में	कुल	कुल जनसंख्या में प्रतिशत
1	2	3
1. हिन्दी	1661067	88.15
2. उर्दू	220822	11.72
3. पंजाबी	1698	0.09
4. बंगाली	65	0.00
5. अन्य	748	0.04

\*\*\*\*\*

## १- जनपद में प्रमुख धर्मानुसार जनसंख्या 1981

प्रमुख धार्मिक सम्प्रदाय	जनसंख्या			
	कुल	ग्रामीण	नगरीय	कुलजनसंख्या में प्रतिशत
	2	3	4	5
1. हिन्दू	19216620	1772723	148897	82.22
2. मुसलमान	4623528	322417	89911	17.64
3. ईसाई	8877	160	717	0.04
4. तसख	19937	1279	658	0.08
5. बौद्ध	48	48	-	0.00
6. जैन	3371	24	347	0.02
7. अन्य धर्म और सम्प्रदाय	1103	103	-	0.00
8. धर्म नष्टि बतलाया	-	-	-	-
योग:-	23372284	2096754	240530	100.00

## 10. जनपद में आयु वर्गानुसार जनसंख्या-1971

" "

आयु वर्ग

जनसंख्या

पुरुष

स्त्री

1

2

3

4

b-14.

416812

346969

763781

11 5-59

537031

442816

979847

10 से अधिक

76639

64133

140772

वर्गीकृत

—

—

—

" "

11. जनपद में जनसंख्या के अनुसार वर्गीकृत ग्राम अनन्तम

क्र०सं०/वर्ष/जिला/ विकासखण्ड	जनसंख्या का वर्गीकरण							योग
	200सेकम।	200से।	1,500से।	1,000से।	2000से।	5000से।	अधिक।	
	2	3	4	5	6	7	8	
1961	348	837	700	400	45	-	2330	
1971	250	745	760	478	96	2	2329	
1981	164	618	775	592	178	4	2330	

विकासखण्डवार वर्ष 1981

1.	एलया	16	61	46	25	3	-	151
2.	बैरा बा द	7	32	35	30	11	-	115
3.	परसेण्डी	1	23	29	38	12	-	103
4.	लहरपुर	5	13	23	34	7	-	82
5.	हरगाँव	8	32	52	22	15	-	129
6.	गोंदला मऊ	8	32	41	42	4	1	128
7.	पिसावाँ	17	75	59	25	7	-	183
8.	मिश्रत	5	29	29	35	9	-	107
9.	मठरेहटा	14	44	21	34	11	-	124
10.	महोली	7	21	43	27	8	-	106
11.	सिधौली	1	20	48	34	7	1	111
12.	कसमण्डा	11	21	29	32	12	-	106
13.	पहला	9	49	53	22	7	-	140
14.	महमूदा बा द	18	48	39	29	2	-	136
15.	रामपुमथुरा	8	22	31	30	12	-	103
16.	बिसवाँ	7	28	49	39	13	-	136
17.	सकरन	2	5	49	33	10	-	99
18.	रेऊसा	9	26	53	34	14	2	138
19.	बेहटा	11	37	46	32	7	-	133

वनग्राम:-

योग जनपद	164	618	775	592	178	4	2330
----------	-----	-----	-----	-----	-----	---	------

नोट/-जनगणना, पृष्ठिका 1981 कीरीज 22 भाग-2ए के अनुसार ग्राम जनपद की सूचना संशोधित की गई तदनुसार विकासखण्डों की सूचनाओं में संशोधन हुआ है। जनगणना 1981 में विकासखण्ड बेहटा के 9 ग्राम विकासखण्ड सकरन में शामिल थे जिनका संशोधन ठीक किया गया है।

जनपद में विकास खण्डवार साक्षर व्यक्ति तथा साक्षरता का प्रतिशत

अनन्तिम

क्र०सं०/वर्ष/जिला/विका खण्ड	साक्षर व्यक्ति			साक्षरता का प्रतिशत			
	पुरुष	स्त्री	कुल	पुरुष	स्त्री	कुल	
	1	2	3	4	5	6	7
1961	181201	31803	213004	20.9	4.3	13.2	
1971	250049	60017	310066	24.3	7.0	16.5	
1981	364466	89789	454255	28.8	8.4	19.4	

विकास खण्डवार 1981

1.	शेलिया	13926	2108	16034	26.3	4.7	16.5
2.	खैराबाद	15749	2689	18438	27.2	5.6	17.4
3.	परसेण्डी	16355	2154	18509	26.4	4.1	16.2
4.	लिरपुर	13289	1739	15028	28.0	4.3	17.1
5.	हरगाँव	18627	2624	21251	28.9	4.8	17.8
6.	गोंदला मऊ	18585	3075	21660	29.6	5.8	18.7
7.	तपसावाँ	21480	3856	25336	32.4	6.7	20.5
8.	मिाश्रत	17758	2961	20719	31.3	6.2	19.8
9.	मठरेहटा	20852	4142	24994	34.9	8.3	22.7
10.	महोली	30060	4236	24296	38.3	9.5	25.1
11.	सिधौली	19146	4265	23411	32.7	8.4	21.5
12.	कसमण्डा	17664	3295	20959	28.8	6.3	18.5
13.	पहला	14406	2047	16453	25.4	4.4	15.9
14.	महमूदाबाद	11795	805	13700	23.7	4.6	15.0
15.	रामपुरमथुरा	9562	1371	10933	16.6	2.8	10.3
16.	तिसवाँ	17020	5128	22148	23.3	8.3	16.5
17.	सकरन	8154	1323	9477	14.9	2.9	9.4
18.	रेऊसा	9902	1629	11538	12.4	2.4	7.8
19.	बेहटा	8472	1499	9971	13.6	2.9	8.7

वनगाँव :-

योग ग्रामीण	292009	52046	344855	25.8	5.4	16.4
योग नगरीय	71657	37743	109400	55.2	34.1	45.5
योग जनपद	364466	89789	454255	28.8	8.4	19.4

नोट :- जनगणना 1981 में विकासखण्ड बेहटा के 9 गाँव विकासखण्ड सकरन में शामिल हो गये थे जिनका संशोधन कर लिया गया है। फलस्वरूप विकासखण्ड सकरन एवं बेहटा की सूचनाओं में परिवर्तन हुआ है।



III-कृषि

13. जनपद में विकास खण्डवार भूमि उपयोग हेतु

क्र०सं०/वर्ष/खण्ड	जिला/विकास क्षेत्रफल	कुल प्रतिवेदित वन क्षेत्रफल	कुल प्रयोज्य वर्तमान बिजसभूमि परती	अन्य परती	उत्तर और कृषिअयोग्य भूमि	और प्रयोज्य भूमि
1	2	3	4	5	6	7
1982-83	569328	4328	10200	42517	12398	8165
1983-84	569222	4328	9931	44409	13934	8180
1984-85	570147	5598	10295	48009	16598	8478
1. ऐलिया	25902	27	625	1188	653	308
2. खैराबाद	23961	189	539	1757	871	413
3. धरसेण्डी	28109	1	442	1775	881	462
4. लहरपुर	22392	1	165	1826	854	233
5. हरगाँव	27952	—	241	1916	831	288
6. गोंदलमाऊ	31793	575	878	3450	1126	555
7. पितावाँ	39528	123	840	3492	1093	469
8. मिश्रित	30260	1476	710	2647	1129	562
9. मछरेहटा	26737	2203	390	1057	349	318
10. मडोली	23560	515	500	1318	492	307
11. सिधौली	25176	—	491	3530	387	470
12. कसमण्डा	27503	334	580	3362	271	516
13. पहला	27804	—	514	2467	1361	341
14. महमूदाबाद	23829	14	205	1385	1006	362
15. रामपुरमथुरा	35130	17	521	2241	1634	1370
16. बिसवाँ	35721	120	501	2829	806	483
17. सकरन	30608	—	428	2818	508	227
18. रेऊसा	43620	2	1251	3013	1487	332
19. बेहटा	36344	1	426	3944	602	443
वन क्षेत्र आरक्षित	—	—	x	x	x	x
योगी ग्रामीण	565929	5598	10247	46015	16341	8459
योगी नगरीय	4218	—	48	1994	257	19
योग्य जनपद	570147	5598	10295	48009	16598	8478

133- क्रमशः-

क्र०सं०/वर्ष/जिला/विकासखण्ड	कुलके अतिरिक्त अन्यउपयोग मलायीगयी भूमि	चरागाह	उद्यानो तथा बुधो केअन्तर्गत क्षेत्रफल	कुलबोया गयाक्षेत्र फल	एकसेअधिक बारबोया गयाक्षेत्रफल
८	९	१०	११	१२	
1982-83	59296	732	7990	423702	182917
1983-84	59666	697	8045	420032	160735
1984-85	59840	670	7384	413275	151307
विकासखण्डवार वर्ष 84-85					
1. ऐलिया	2230	27	692	20152	7023
2. खैराबाद	1945	30	372	17845	7360
3. परसेण्डी	2591	71	356	21540	10165
4. लारपुर	2452	49	230	16582	7201
5. हरगाँव	2821	39	271	21545	8546
6. गोंदहा मऊ	2291	28	425	22465	5547
7. पितावाँ	2887	57	492	30075	4934
8. मिश्रित	2308	35	719	20674	5357
9. मधुरेहटा	1952	5	369	20094	4951
10. बहोली	2147	48	385	17848	6852
11. तिथौली	2567	2	323	17406	7645
12. कसमण्डा	2860	19	537	19024	6595
13. पहला	3140	86	411	19484	11000
14. महमूदबाद	2888	38	94	17837	10035
15. रामपुरमथुरा	6537	37	59	22714	5382
16. बिसवाँ	4133	48	366	26435	10052
17. सकरन	2827	34	308	23458	8084
18. रेऊसा	4593	12	655	32275	14813
19. बेहटा	5683	5		24943	9619
			297		
आरक्षित वन क्षेत्र	x	x	x	x	x
योग ग्राामीण	58852	670	7351	412396	151161
योग नगरीय	988	-	33	879	146
योग जनपद	59840	670	7384	413275	151307

13-क्रमांक:

१२४१


क्र०सं/वर्ष/जिला/ विकासखण्ड	सकल बोया गया क्षेत्रफल				
	कुल	रबी	उराफ	जायद	गन्ने के लिये तैयार की गयी भूमि
	13	14	15	16	17
1982-83	606619	279624	308375	16196	2424
1983-84	580767	263705	300004	14875	2183
1984-85	564582	245443	302584	14624	1931

विकासखण्डवार वर्ष 1984-85

1. शेराबाद	26122	11250	13940	550	382
2. खैराबाद	23638	11095	11740	729	74
3. परसेण्डी	30905	13499	16589	711	106
4. लहरपुर	23583	10829	11966	722	66
5. हरगाँव	30065	13062	16321	567	115
6. गोंदलमण्ड	31913	13789	17365	749	10
7. पिसावाँ	42525	16216	24994	1149	166
8. मिश्रित	29006	12194	15670	1075	67
9. मछरेहटा	29187	14020	14138	1025	4
10. महौली	28267	9999	17222	731	315
11. सिधौली	23376	11228	11164	982	2
12. कसमण्डा	20884	8242	12003	639	—
13. पंहाला	26555	11359	14301	826	69
14. महमूदाबाद	25961	12738	12206	926	91
15. रामपुरमथुरा	31747	14592	16301	800	54
16. पिसावाँ	31664	14399	16563	692	100
17. सकरन	32111	13609	17906	520	76
18. रेऊसा	44402	20614	23048	563	177
19. बेहटा	31789	12277	18825	630	57

आरक्षित वन क्षेत्र

	x	x	x	x	x
योग ग्रामीण	563700	245011	302262	14496	1931
योग नगरीय	882	432	322	128	—
योग जनपद	564582	245443	302584	14624	1931



अनिल

13. क्रमशः

॥25॥

क्र०सं०/वर्ष/जिला/विकासखण्ड	शुद्ध सिंचितक्षेत्रफल	सकल सिंचितक्षेत्रफल
	18	19
1982-83	170374	182625
1983-84	155610	175533
1984-85	164718	185142

विकासखण्डवार वर्ष 1984-85

1.	ऐलिया	10086	10105
2.	खैराबाद	7964	8947
3.	परसेण्डी	11902	13891
4.	लहरपुर	7924	9259
5.	हरगाँव	10421	12503
6.	गोंदलमाऊ	8951	10372
7.	पिसावाँ	13153	13898
8.	मिश्रित	10683	11153
9.	मछरेहटा	9299	10818
10.	महोली	11956	13741
11.	सिधीली	9857	12117
12.	कंसमण्डा	7912	8036
13.	पहला	10511	11715
14.	महमूदाबाद	9601	10481
15.	रामपुरमथुरा	6397	6894
16.	बिसवाँ	10261	12119
17.	सकरन	3348	3730
18.	रेज्सा	1958	2101
19.	बेहटा	2162	2578

आरक्षित वन क्षेत्र

x

x

योग ग्राामीण	164346	184458
योग नगररिय	372	684
योग जनपद	164718	185142

14. जनपद में विकासखण्डवार विभिन्नसाधनों द्वारा श्रोतानुसार वास्तविक  
सिंचित क्षेत्रफल हेक्टेयर

क्र०सं०/वर्ष/जिला	नहर	मलकूप	कुयें	तालाब, झील, पोखर
1	2	3	4	5
1982-83	75945४४.6४	72267४२.4४	2093४१.2४	17780४१०.4४
1983-84	61009४३९.2४	75661४४८.6४	1793४१.2४	15370४९.9४
1984-85	60235४३६.०४	88722४५३.9४	1385४०.8४	12112४७.3४
विकासखण्डवार वर्ष 1984-85				
1. रेलिया	3068	6387	29	496
2. बेराबाद	2476	4792	97	538
3. परसेण्डी	7188	3583	115	939
4. लहरपुर	2427	4723	133	451
5. हरगाँव	4337	5280	39	683
6. गोंदलमऊ	3584	4827	21	480
7. पिप्तावाँ	2049	10393	44	266
8. मिश्रित	5347	4829	80	311
9. महरेंहटा	3287	5291	71	590
10. महीली	6281	5118	51	<b>338</b>
11. सिधौली	5533	3085	33	1200
12. कसमण्डा	4255	1795	59	<b>1796</b>
13. महला	4510	4298	92	1522
14. महसूदाबाद	825	8100	68	516
15. रामपुरमथुरा	430	5262	130	409
16. बितावाँ	4554	4552	120	845
17. सकरन	33	2353	113	531
18. रेऊसा	—	1707	34	159
19. बेहटा	—	2053	44	30
योग ग्रामीण	60184	88428	1373	12100
योग नगरीय	51	294	12	12
योग जनपद	60235	88722	1385	12112

14. क्रमशः

४२७

क्र०सं०/वर्ष/जिला/विकासखण्ड	अ=घ	योग
0	6	7

1981-82	2172	1.58	144142
1982-83	2289	1.48	170374
1983-84	1777	1.18	155610
1984-85	2264	1.48	164718

विकास खण्डवार वर्ष  
1984-85

1.	रेलिया	106	10086
2.	छैरा बाद	61	7964
3.	परसेण्डी	77	11902
4.	लहरपुर	190	7924
5.	हरगाँव	82	10421
6.	गोंदला मऊ	39	8951
7.	पिसावाँ	401	13153
8.	मिश्रित	116	10683
9.	मछरहेटा	60	9299
10.	महोली	168	11956
11.	सिधौली	6	9857
12.	कसमण्डा	7	7912
13.	पहला	89	10511
14.	महमूदा बाद	92	9691
15.	राजपुरमथुरा	166	6397
16.	बिसवाँ	190	10261
17.	सकरन	318	3348
18.	रेऊसा	58	1958
19.	बेहटा	35	2162

योगा गासीज	2261	164346
योग नगरीज	3	372
योग जनपद	2264	164718





15. क्रमशः

॥ 29 ॥

क्र.सं०/वर्ष/जिला/विकासखण्ड	ज्वार		बाजरा		सफा	
	कुल	सिंचित	कुल	सिंचित	कुल	सिंचित
	8	9	10	11	12	13
1982-83	11230	4	5001	-	20496	2
1983-84	12125	1	4442	38	19564	37
1984-85	13289	3	4397	1	21193	33

विकास खण्डवार वर्ष 1984-85

1. ऐलिया	1216	-	-	39	-
2. बैरा बाद	1241	-	70	-	89
3. परसेण्डी	744	-	-	-	44
4. लहरपुर	161	-	90	-	56
5. हरगाँव	349	-	90	-	65
6. गोंदलमाऊ	1524	-	1817	-	389
7. पिशावाँ	1598	-	826	-	121
8. मिश्रत	1469	-	205	-	405
9. मधरेहटा	804	-	237	-	251
10. महीली	1318	3	36	-	74
11. तिथौली	795	-	463	-	99
12. कसमण्डा	962	-	175	1	76
13. पहला	228	-	150	-	217
14. महमूदा बाद	78	-	29	-	363
15. रामपुरमथुरा	78	-	33	-	2631
16. बिसवाँ	368	-	129	-	261
17. सकरन	104	-	22	-	6266
18. रेस्ता	76	-	18	-	6812
19. बेहटा	145	-	7	-	4914

योग ग्रामीण	13250	3	4397	1	21172	33
योग नगरीय	31	-	-	-	26	-
योग जनपद	13289	3	4397	1	21198	33

15. क्रमशः

308

क्र०सं०/वर्ष/जिला/विकासखण्ड।		अन्य धान्य		कुलधान्य	
		कुल	सिंचित	कुल	सिंचित
		15	16	17	
1982-83		11344	21	415846	156686
1983-84		113427	10	409460	152452
1984-85		10446	13	403815	159187
विकासखण्ड वार वर्ष 1984-85					
1.	रेलिया	175	-	18338	8486
2.	बैराबाद	415	-	17307	7870
3.	परसेण्डी	302	-	24430	12253
4.	लहरपुर	185	-	17070	8552
5.	हरगाँव	224	-	21283	10619
6.	गोंदलामऊ	791	1	21371	9188
7.	पितावाँ	281	-	20712	10843
8.	मिश्रित	375	-	17839	9653
9.	मछरेहटा	917	-	19390	9340
10.	महोली	191	-	16250	9443
11.	सिधौली	355	-	18142	10827
12.	कसमण्डा	604	2	16606	7618
13.	पहला	342	1	19675	9657
14.	महमूदाबाद	328	7	19151	6226
15.	रामपुरमथुरा	777	2	26038	9053
16.	बिसवाँ	698	-	23811	11162
17.	सकरन	925	-	25070	3594
18.	रेऊसा	1845	-	37764	2047
19.	बेहटा	712	-	23230	2477
योग ग्रामीण					
		10442	13	403485	158918
योग नगरीय					
		4	-	330	269
योग जनपद					
		10446	13	403815	159187



15. क्रमशः

३२४

क्र०सं०/वर्ष/जिला/विकास खण्ड	दालें							
	चना	मटर		अरहर		अन्य दालें		
	कुल	सिंचित	कुल	सिंचित	कुल	सिंचित	कुल	सिंचित
	24	25	26	27	28	29	30	31

1982-85	31271	993	21271	1202	11850	1	200	1
1983-84	23826	733	1671	905	12672	25	193	-
1984-85	19723	675	1700	1092	14900	1	102	-

विकास खण्डवार वर्ष 84-85

1. शालया	913	101	76	52	1290	-	-	-
2. खैराबाद	1132	103	155	98	1272	-	1	-
3. परसेण्डी	665	101	85	57	776	-	-	-
4. लारपुर	399	1	24	10	271	-	-	-
5. हरगाँव	949	1	45	23	436	-	-	-
6. गोंदला मऊ	1721	23	122	84	1721	-	53	-
7. पिसावाँ	2658	117	81	27	1297	-	7	-
8. मिश्रित	1799	29	132	65	1393	-	14	-
9. मठरेहटा	3062	117	163	122	1009	-	9	-
10. महौली	1058	2	96	48	1111	-	-	-
11. सिधौली	710	117	84	976	1	8	-	
12. कसमण्डा	479	9	138	109	1202	-	5	-
13. पहला	1000	70	119	97	513	-	-	-
14. महमूदाबाद	614	1	103	88	375	-	-	-
15. रामपुरमथुरा	584	-	69	33	227	-	-	-
16. विसवाँ	1127	-	108	82	516	-	-	-
17. हाकरन	370	-	21	9	205	-	-	-
18. रेज्जा	282	-	35	-	119	-	5	-
19. बेहटा	177	-	7	-	148	-	-	-

योग ग्रामीण	19699	675	1696	1088	14857	1	102	-
योग नगरीय	24	-	4	4	43	-	-	-
योग जनपद	19723	675	1700	1092	14900	1	102	-



15. क्रमशः

{34}

क्र०सं०/वर्ष/जिला/विकासखण्ड।	तिलहन							
	लाही + सरसो		अलसी	तिल		रेंडी		
	कुल	सिंचित	कुल	सि०	कुल	सि०	कुल	सिंचित
	36	37	38	39	40	41	42	43

1982-83	4269	879	2154	-	142	2	-	-
1983-84	4648	1041	2373	9	104	-	-	-
1984-85	5207	1755	1912	9	283	9	-	-

विकासखण्डवार वर्ष 1984-85

1. ऐलिया	113	75	98	-	19	-	-	-
2. खैरा बाद	78	53	129	-	18	-	-	-
3. परसेंडी	195	130	136	3	8	-	-	-
4. लहरपुर	163	67	45	-	9	-	-	-
5. हरगाँव	228	173	86	-	39	9	-	-
6. गदिला मऊ	200	89	11	-	30	-	-	-
7. पितावाँ	327	223	49	2	29	-	-	-
8. मिश्रित	223	185	65	1	36	-	-	-
9. मधरेहटा	152	77	45	1	41	-	-	-
10. महौली	346	220	86	1	16	-	-	-
11. तिधौली	146	93	34	-	4	-	-	-
12. कसमण्डा	50	25	16	-	29	-	-	-
13. पहला	140	89	18	1	3	-	-	-
14. महमूद बाद	102	59	36	-	1	-	-	-
15. रामपुरमथुरा	358	37	278	-	1	-	-	-
16. बिसवाँ	238	72	61	-	-	-	-	-
17. सकरन	424	23	230	-	-	-	-	-
18. रेऊसा	992	10	400	-	-	-	-	-
19. बेहटा	712	42	89	-	-	-	-	-
योग ग्रामीण	5187	1742	1912	9	283	9	-	-
योग नगरीय	20	13	-	-	-	-	-	-
योग जनपद	5207	1755	1912	9	283	9	-	-

15. क्रमः

35

10015

3860  
16/7/83

क्र०सं०/वर्ष/जिला/विकासखण्ड। तिलहन

	सूंगफली		अन्य तिलहन		कुल तिलहन	
	कुल	सिंचित	कुल	सिंचित	कुल	सिंचित
	44	45	46	47	48	49
1982-83	27176	9	-	-	33776	890
1983-84	23584	5	-	-	30709	1055
1984-85	19716	6	-	-	27118	1779

विकासखण्ड वार वर्ष 1984-85

1. ऐलिया	16	-	-	-	246	75
2. खैरा बाद	169	-	-	-	394	53
3. परसेण्डी	46	-	-	-	385	133
4. लहरपुर	1010	-	-	-	1227	67
5. सरगोव	259	-	-	-	612	182
6. गोंदला मऊ	3026	5	-	-	3267	94
7. पिप्सावाँ	10382	1	-	-	10787	226
8. तमाश्रित	3017	-	-	-	3341	186
9. मखरेहटा	172	-	-	-	410	78
10. महोली	210	-	-	-	658	221
11. सिधौली	98	-	-	-	282	93
12. कसमण्डा	24	-	-	-	119	25
13. पहला	69	-	-	-	230	90
14. महबूबा बाद	442	-	-	-	581	59
15. रामपुरमथुरा	276	-	-	-	913	37
16. बिसवाँ	220	-	-	-	519	72
17. सकरन	80	-	-	-	734	23
18. रेऊता	90	-	-	-	1482	10
19. बेहटा	110	-	-	-	911	42

योग ग्रामीण	19716	6	-	-	27098	1766
योग नगरीय	-	-	-	-	20	13
योगजनपद	19716	6	-	-	27118	1779

## 15. क्रमशः-

क्र०सं०/वर्ष/जिला/विकासखण्ड	अन्य फसल							
	गन्ना		आलू		तम्बाकू		जूट	
	कुल	सिंचित	कुल	सिंचित	कुल	सिंचित	कुल	सिंचित
	50	51	52	53	54	55	56	57
1982-83	52629	17182	2947	2792	422	320	839	-
1983-84	47397	14234	3059	2894	387	306	623	-
1984-85	44591	15754	3325	3176	451	337	509	-
विकासखण्डवार वर्ष 1984-85								
1. ऐलिया	2980	1144	123	123	19	19	-	-
2. खैराबाद	916	560	123	123	-	-	-	-
3. परसेण्डी	2094	979	171	171	-	-	-	-
4. लहरपुर	1358	276	157	157	-	-	-	-
5. हरगाँव	4005	1548	102	102	-	-	-	-
6. गेन्नामऊ	737	581	269	221	-	-	-	-
7. पितावाँ	2981	2336	165	165	2	2	-	-
8. मिश्रित	941	725	131	107	53	53	-	-
9. मछरेहटा	842	587	387	336	5	5	-	-
10. मडौली	5296	3610	168	142	-	-	-	-
11. सिधौली	313	239	546	546	97	54	-	-
12. कसमण्डा	504	113	45	45	1	-	-	-
13. पहला	2593	1329	185	185	182	150	-	-
14. महसूदाबाद	2531	697	305	305	5	5	-	-
15. राभपुरमथुरा	1575	282	167	167	2	2	42	-
16. बिसवाँ	2889	590	128	128	17	12	-	-
17. तकरन	3329	110	48	48	38	10	11	-
18. रेऊसा	2720	-	22	22	12	9	441	-
19. बेहटा	5603	-	14	14	18	16	75	-
योग ग्रामीण	44507	15676	3256	3107	451	337	509	-
योग नगरीय	84	78	69	69	-	-	-	-
योग जनपद	44591	15754	3325	3176	451	337	509	-



15. क्रमशः

378

क्र०सं०/वर्ष/जिला/विकासखण्ड। अन्यकसले

	1	कपास	सनई	हल्दी	तोयाबीन				
	1	कुल सिंचित	कुल सिंचित	कुल सिंचित	कुल सिंचित				
		58	59	60	61	62	63	64	65

1982-83	2	-	116	1	-	-	-	-	-
1983-84	2	-	29	3	-	-	10	2	
1984-85	2	-	24	1	8	1	19	1	

विकास खण्ड वार वर्ष 1984-85

1. ऐलिया	-	-	-	-	-	-	-	-	-
2. खैरा बाद	-	-	-	-	-	-	-	-	-
3. परसेण्डी	-	-	-	-	-	-	-	-	-
4. लहरपुर	-	-	1	-	-	-	1	-	-
5. हरगोव	-	-	-	-	-	-	-	-	-
6. गोंदला मऊ	-	-	1	-	-	-	1	-	-
7. पितावाँ	-	-	8	-	-	-	-	-	-
8. मिश्रिख	-	-	-	-	-	-	-	-	-
9. मछरेहटा	-	-	-	-	-	-	1	-	-
10. महोली	-	-	13	1	-	-	-	-	-
11. सिधौली	-	-	-	-	-	-	-	-	-
12. कसमण्डा	-	-	-	-	-	-	-	-	-
13. पहला	-	-	-	-	-	-	-	-	-
14. महमूदा बाद	-	-	-	-	-	-	-	-	-
15. रामपुरमथुरा	2	-	1	-	-	-	6	-	-
16. बिसवाँ	-	-	-	-	-	-	-	-	-
17. सकरन	-	-	-	-	-	-	2	-	-
18. रेऊता	-	-	-	-	-	-	-	-	-
19. बेहटा	-	-	-	-	-	-	8	1	-

योग ग्रामीण:-	2	-	24	1	-	-	19	1	
योग नगरीय	-	-	-	-	8	1	-	-	
योग जनपद	2	-	24	1	8	1	19	1	

## 16. जनपद में मुख्य फसलों का उत्पादन (मी०टन)

फसल	1982-83	183-84	1984-85
1	2	3	4
<b>धान्य</b>			
1. धान	107557	135116	108803
2. गेहूँ	297367	324707	261459
3. जौ	19881	21989	12477
4. ज्वार	10085	12222	11270
5. बाजरा	1642	2497	3227
6. मक्का	3505	8280	13613
7. अन्य धान्य	5144	5082	4282
8. कुल धान्य	445181	502441	415131
<b>दालें:-</b>			
9. उर्द	3363	2105	2327
10. मूँग	49	47	43
11. मसूर	2390	2948	2968
12. चना	26128	13657	11511
13. मटर	1956	1556	1524
14. अरहर	9429	17982	17977
15. अन्य दालें	9	29	14
16. कुल दालें	43324	38324	36364
<b>कुल खाद्यान्न:-</b>			
	488505	540765	451495

16. क्रमशः

४५९४

-----

फसल	1982-83	1983-84	1984-85
-----	---------	---------	---------

-----

तिलहन

17.	लाही/सरसो	1447	3358	3056
18.	श्रम अलसी	625	931	556
19.	तिल	7	15	17
20.	रेंडी	-	-	-
21.	मूंगफली	15814	15943	8852
22.	अन्य तिलहन	-	-	-
23.	कुल तिलहन	17893	20247	12081

अन्य फसलें

24.	गन्ना	2056320	1653397	1685183
25.	आलू	45790	42077	44979
26.	तम्बाकू	449	426	544
27.	जूट	1405	1080	1007
28.	कपास	-	-	-
29.	सनई	58	16	13
30.	हल्दी	-	-	10
31.	सोयाबीन	-	13	23

-----

## 17. जनपद में मुख्य फसलों की औसत उपज (कुन्तल प्रति हे०)

फसल	1982-83	1983-84	1984-85
1	2	3	4
1. चावल (खरीफ)	7.79	9.68	7.32
(जायद)	7.79	9.68	7.32
2. मक्का (खरीफ)	1.71	0.41	6.41
(जायद)	1.71	10.04	15.21
3. ज्वार	8.98	10.08	8.48
4. बाजरा	3.28	5.62	7.34
5. मूँगा	4.05	5.69	9.29
6. साँवा (खरीफ)	3.72	5.17	4.00
(जायद)	8.00	7.00	4.81
8. कोदो	4.88	3.08	4.14
9. काकून	3.61	5.66	5.08
10. कुटकी	0.86	-	1.87
11. गेहूँ	14.12	16.00	13.75
12. जौ	10.44	12.67	7.96
13. उर्द (खरीफ)	1.94	1.32	1.62
(जायद)	1.94	3.79	4.82
14. मूँग (खरीफ)	2.01	0.85	2.40
(जायद)	5.79	3.80	3.48
15. मसूर	4.50	5.10	5.35
16. मोठ	0.48	1.48	1.33
17. चना	8.36	5.73	5.84
18. मटर	9.19	9.31	8.96
19. अरहर	7.95	14.19	12.07
20. लाही/सरसो	3.39	7.22	5.87
21. अलसी	2.90	3.92	2.91
22. तिल	0.52	1.40	0.59
23. गुन्ना	390.72	348.84	377.92
24. रेडी	-	-	-
25. मूँगफली	5.82	6.76	4.49
26. ती या वीन	-	12.97	12.19
27. तम्बाकू	10.64	11.01	12.06
28. कपास	1.36	1.12	1.89
29. जट	16.75	17.33	19.78
30. सैन्ई	4.97	5.24	5.33
31. हल्दी	-	-	12.50
32. आलू	155.38	137.55	135.28

18. जनपद में विकासखण्ड वार सिंचाई साधनों एवं स्रोतों की उपाय की सं०

क्र०सं०/वर्ष/जिला/ विकासखण्ड	नहरों की लम्बाई कि.मी.	राजकीय नलकूपों की सं०	पक्के कूप	रहल	निजी लघुसिंचाई पंपसेट संख्या	भूस्तर्रीय स्रोतों पर लोहे हुए
1	2	3	4	5	6	7
1983-84	1092	448	2516	730	2800	28920
1984-85	1092	498	2519	732	2894	32355
1985-86	1092	505	2519	734	2960	35795

विकासखण्ड वार वर्ष 1985-86

1. ऐलिया	78	28	41	29	150	2155
2. खैराबाद	122	52	68	25	149	1390
3. परसेण्डी	97	36	57	16	90	1789
4. लहरपुर	48	29	48	6	138	1671
5. हरगाँव	83	45	18	3	110	1655
6. गोंदलामऊ	93	15	67	28	182	2185
7. पितावाँ	36	113	696	11	74	2244
8. मिश्रित	61	36	16	13	161	2008
9. मछरेहटा	103	43	119	35	171	4825
10. महोली	98	20	110	31	121	2308
11. सिधौली	63	11	246	148	138	1266
12. कसमण्डा	66	20	139	56	142	838
13. पहला-	46	8	200	109	213	2194
14. महमूदाबाद	20	16	250	78	240	2770
15. रामपुरमधुर	-	6	234	104	275	2040
16. बिसवाँ	78	17	82	40	141	2039
17. लकरन	-	-	79	-	137	1735
18. रेऊता	-	-	5	-	203	2146
19. बेहटा	-	10	44	2	125	1537

योग ग्राामीण	1092	505	2519	734	2960	35795
योग नगरीय	-	-	-	-	-	-
योग जनपद	1092	505	2519	734	2960	35795

18. क्रमशः—

क्र०सं०/वर्ष/जिला/विकासखण्ड। निजील कूप संख्या	पर्वतीय क्षेत्रों में	बन्धी	हौज	गूल
		8	9	10
1983-84		3781	—	—
1984-85		3945	—	—
1985-86		4116	—	—

विकासखण्ड वार वर्ष 1985-86

1.	ऐलया	105	—	—	—
2.	खैरा बाद	206	—	—	—
3.	परसेण्डी	189	—	—	—
4.	लहरपुर	162	—	—	—
5.	हरगँव	545	—	—	—
6.	गोंदला मऊ	169	—	—	—
7.	पिसावाँ	736	—	—	—
8.	मिश्रित	267	—	—	—
9.	मछरेहटा	365	—	—	—
10.	महोली	69	—	—	—
11.	तिथौली	169	—	—	—
12.	कसमण्डा	189	—	—	—
13.	पहला	160	—	—	—
14.	महमूदा बाद	88	—	—	—
15.	रामपुरमथुरा	64	—	—	—
16.	बिसवाँ	269	—	—	—
17.	तफरन	248	—	—	—
18.	रेउसा	28	—	—	—
19.	बेहटा	88	—	—	—

योग	ग्रामीण	4116	—	—	—
योग	नगरीय	—	—	—	—
योग	जनपद	4116	—	—	—

19. जनपद में क्रियात्मक जोतों का आकार वर्गानुसार संख्या एवं क्षेत्रफल

कृषिगणना-1980-81

विकासखण्ड/जनपद	आकार वर्ग हे०					
	1. 0 हे० से कम		1. 0 हे० से 2. 0		2. 0 हे० से 3. 0	
	संख्या	क्षेत्रफल	संख्या	क्षेत्रफल	संख्या	क्षेत्रफल
1. ऐलिया	13938	7651.9	3936	5557.6	1527	3612.2
2. खैराबाद	15717	5182.7	5417	7634.0	1926	4555.1
3. परसेण्डी	16887	6513.0	4719	6596.9	1825	4197.0
4. लहरपुर	14129	5641.4	3638	5122.4	1346	2998.3
5. हरगाँव	17100	4364.7	6100	8445.9	2120	5115.9
6. गोंदला मऊ	13163	7170.0	3852	6159.0	1801	5298.0
7. फिसावाँ	13606	7122.0	3896	7117.0	1352	3491.6
8. मिश्रित	14227	7091.0	4495	5747.0	1516	3492.0
9. मछरहेटा	17259	7858.0	4360	5651.0	1550	3595.0
10. महौली	19046	2547.0	4875	6357.0	1768	4293.0
11. सिधौली	17176	7392.0	4346	5763.0	1158	2550.0
12. कसमण्डा	20554	7657.3	4584	5904.0	1251	2940.0
13. पहला	16697	7900.8	4436	4922.6	1385	3402.8
14. महमूदाबाद	17107	7551.3	4633	5140.5	1017	2221.0
15. रामपुरमथुरा	16854	5955.5	4519	7618.8	1170	3001.0
16. बिसवाँ	26150	10661.6	4330	7120.0	1680	4460.9
17. तकरन	23388	7959.5	5545	7658.4	1838	3852.4
18. रेऊता	22599	8936.3	5803	8388.3	1881	4746.6
19. बेहटा	21891	7111.2	4884	6800.0	1629	3885.6
योग जनपद	337488	135347.2	88368	123703.4	29740	71707.8

19. क्रमशः

विकासखण्ड/जनपद	आकार वर्ग हेक्टेयर					
	3.0 से 5.0		5.0 से अधिक		योग	
	संख्या	हे०के०	संख्या	हे०के०	संख्या	क्षेत्रफल
	8	9	10	11	12	13
1. ऐलिया	813	3002.7	203	1760.0	20417	21585.2
2. खैरा बाद	824	3006.1	278	2275.1	24162	22653.0
3. परतेंण्डी	1109	4034.3	268	1854.7	24808	23195.9
4. लहरपुर	826	3086.3	311	2223.1	20250	19071.5
5. हरगाँव	1106	4081.8	272	1616.9	26698	23625.2
6. गोंदला मऊ	923	3530.0	341	4324.0	20080	26481.0
7. पिप्तावाँ	888	<del>3938.0</del>	487	12707.0	20229	34375.0
8. मिश्रित	729	3312.0	341	4628.0	21308	24270.0
9. मछरेहटा	764	2590.0	298	1683.0	24231	21377.0
10. महौल्वी	780	2864.0	368	3153.0	26837.0	19214.0
11. सिधौली	775	2746.0	380	2381.0	23835	20832.0
12. कसमण्डा	769	2646.0	386	3231.0	27544	22378.3
13. पहला	795	2753.3	235	3211.0	23548	22270.5
14. महमूदा बाद	702	2350.3	312	2089.7	23771	19352.8
15. रामपुरभधुरा	720	2944.8	336	3450.4	23599	25970.5
16. बिसवाँ	818	3542.3	218	3511.6	33196	29296.4
17. सकरन	1009	3784.1	371	<del>2938.8</del>	32151	26193.2
18. रेस्ता	1112	5163.8	550	6584.8	31945	33819.8
19. बेहटा	1043	3900.0	597	6627.4	30044	28324.2
योग जनपद	16505	63275.8	6552	70251.3	478653	464285.5



20. जनपद में विकास खण्डवार कृषि क्षेत्र एवं उर्वरक प्रयोग, 1982

क्र०सं०/विकासखण्ड	हल		उन्नततैल तक्षकल	उन्नत पट्टर	उन्नत शेयर मशीन	उन्नत बुआइ यंत्र	ट्रैक्टर
	लकड़ी	लोहे					
	1	2					
1972	231106	43611	735	4828	518	262	310
1978	229267	35370	6405	3102	779	85	685
1982	261648	50993	51827	8960	1492	682	1499

विकासखण्ड वार वर्ष 1982

1.	ऐलिया	9589	3088	2122	408	29	5	109
2.	खैराबाद	15148	3244	2301	504	33	6	70
3.	परसेण्डी	11165	2072	3876	433	44	6	116
4.	लहरपुर	10172	3072	3124	888	20	4	99
5.	हरगाँव	14705	4915	4533	663	66	10	151
6.	गोदलामऊ	11895	24	4355	233	1	42	51
7.	पिस्तावाँ	13733	1960	3289	103	24	16	50
8.	मिश्रित	10742	509	2695	156	18	15	44
9.	मछेहटा	14864	3659	9507	60	4	—	52
10.	महोली	9340	956	5267	118	535	485	98
11.	सिधीली	7983	3260	822	690	436	22	54
12.	कसमण्डा	16907	2849	97	536	53	—	21
13.	पहला	13385	338	110	628	46	6	62
14.	महमूदाबाद	15213	3113	211	298	4	8	112
15.	रामपुरमथुरा	17220	2912	467	491	—	44	59
16.	बिस्तावाँ	23382	8127	1340	1682	68	—	78
17.	सकरन	11160	835	407	362	48	2	105
18.	रेस्ता	22376	5318	339	410	15	2	62
19.	बेहटा	12169	742	427	470	48	9	106

योग	जनपद	261648	50993	51827	8960	1492	682	1499
-----	------	--------	-------	-------	------	------	-----	------

21. जनपद में विकास खण्डवार उर्वरक वितरण (की०टन)

क्र०/वर्ष/जिला/विकासखण्ड/नाम	इंद्रोजन	फास्फोरस	पोटास	कुलयोग	प्रतिहेक्टर उर्वरक का उपयोग (कि०)
1	2	3	4	5	6
1982-83	17458	3658	1660	22776	38
1983-84	21383	4336	1496	27115	47
1984-85	22321	3955	1459	27735	49

विकासखण्डवार वर्ष 1984-85

1.	शेलिया	930	245	70	1245	48
2.	खैराबाद	1547	346	140	2033	86
3.	परसेण्डी	1076	247	77	1400	45
4.	लहरपुर	1150	274	57	1481	63
5.	हरगाँव	1211	94	44	1349	45
6.	गोखला मऊ	1043	139	50	1232	39
7.	पिसावाँ	1284	197	95	1576	37
8.	मिश्रित	1203	136	70	1409	49
9.	मछरेहटा	983	125	44	1152	39
10.	महौली	1266	164	64	1494	53
11.	सिधौली	1195	175	89	1459	62
12.	कसमण्डा	1284	265	121	1670	80
13.	पहला	1038	119	42	1199	45
14.	महमूदाबाद	1287	333	109	1729	67
15.	रामपुरमथुरा	1046	223	48	1317	42
16.	बिसावाँ	1260	198	65	1523	48
17.	सकरन	1181	152	58	1391	43
18.	रेऊआ	1106	261	98	1465	33
19.	देहटा	1231	262	118	1611	51

योग ग्रामीण	22321	3955	1459	27735	49
योग नगरीय	-	-	-	-	-
योग जनपद	22321	3955	1459	27735	49

नोट:- उर्वरक वितरण की नगरीय सूचना अप्राप्त है। तथा विकासखण्डों में शामिल है।

22. जनपद में विकासखण्डवार कृषि से संबंधित कुछ मुख्य सूचिकाएँ ।

क्र०सं०/वर्ष/जिला/विकासखण्ड।	बीज /उर्वरक गोदाम संख्या	उर्वरक भंडार क्षमता	कीटनाशक डिपो	क्षमता	श्रीतभंडार	
1	2	3	4	5	6	7
	संख्या	मी०टन	संख्या	मी०टन	संख्या	मी०टन
वर्ष 1983-84	164	14451	19	595	8	15760
वर्ष 1984-85	164	14451	20	963	8	15760
वर्ष 1985-86	168	15971	20	963	8	15760
विकासखण्डवार वर्ष 1985-86						
1. ऐलिया	7	490	1	15	-	-
2. खैरा बा द	9	480	-	-	2	4000
3. परसेण्डी	9	635	1	15	-	-
4. लहरपुर	8	535	-	-	-	-
5. हरगाँव	13	1641	-	-	-	-
6. गोंदला मऊ	8	300	1	15	-	-
7. पिशावाँ	5	320	1	30	-	-
8. मिश्रित	4	300	-	-	-	-
9. मछरेहटा	5	278	1	25	-	-
10. महौली	14	1195	-	-	-	-
11. सिधौली	8	2510	-	-	3	7800
12. कस्तमण्डा 7	11	667	1	30	-	-
13. पहला	5	325	1	25	-	-
14. महमूदा बा द	5	178	-	-	-	-
15. रामपुरमथुरा	3	250	1	60	-	-
16. बितवाँ	12	415	-	-	-	-
17. सकरन	7	377	1	30	-	-
18. रेऊसा	3	200	1	30	-	-
19. बेहटा	6	390	1	18	-	-
योग ग्रामीण	142	11486	11	293	5	11800
योग नगरीय	26	4485	9	670	3	3960
योग जनपद	168	15971	20	963	8	15760

नोट:- विकासखण्ड हरगाँव के स्तम्भ-2, 3, 4 व 5 की सूचना नगरीय क्षेत्र में हस्तान्तरित हो गयी है ।

22-प्रमर्श:

४४

क्र०सं/वर्ष/जिला/विकासखण्ड/ग्रामीण/ग्राम कृषिसेवाकेन्द्र गोबरगैस तैयार

संख्या क्षमतामी०जन एगो अन्य

	8	9	10	11	12
1983-84	147	14000	1	+	1506
1984-85	163	15800	1	1	2266
1985-86	163	15800	1	1	2978

विकासखण्ड वार वर्ष 1985-86

1.	ऐलिया	9	800	-	-	158
2.	खैरा बाद	6	600	-	-	187
3.	परसेण्डी	6	550	-	-	152
4.	लहरपुर	7	700	-	-	233
5.	हरगाँव	13	1300	-	-	182
6.	गोंदला मऊ	5	500	-	-	102
7.	पितावाँ	9	900	-	-	199
8.	मिश्रित	4	250	-	-	204
9.	मछरेहटा	10	900	-	-	90
10.	महोली	8	800	-	-	167
11.	तिथौली	8	800	-	-	95
12.	कसमण्डा	11	1100	-	-	66
13.	पहला	9	900	-	-	137
14.	महसूदा बाद	10	950	-	-	187
15.	रामपुरमथुरा	3	300	-	-	171
16.	बिसवाँ	15	1500	-	-	289
17.	सकरन	7	700	-	-	63
18.	रेऊसा	9	850	-	-	179
19.	बेहटा	14	1400	-	-	107

योग ग्रामीण	163	15800	-	-	2968
योग नगरीय	-	-	1	1	10
योग जनपद	163	15800	1	1	2978

नोट:- स्तम्भ-11 की सूचना में पुष्टि करने के उपरांत संशोधन किया गया है।

23. जनपद में खाद्यान्न भण्डारों की संख्या एवं क्षमता

सं. क्र.	जनपद	1983-84		1984-85		1985-86	
		संख्या	क्षमता मी. ट.	संख्या	क्षमता मी. ट.	संख्या	क्षमता मी. ट.
1.	भारतीय खाद्य निगम	3	37600	3	37600	3	37600
2.	वेयर हाऊसिंग कारपो- -रेशन	18	6070	18	6070	18	6070
3.	राज्य सरकार	7	189	7	189	6	176
4.	सहकारिता	-	-	-	-	-	-
5.	अन्य	-	-	-	-	-	-

ट:- मद-3 में राज्य सरकार द्वारा किराये पर लिये गये भण्डारों की सूचना दी गई है।

पञ्चपालन तथा भत्सव

24. जनपद में विकासखण्डवार पशुधन एवं कुक्कूट आदि पक्षियों की संख्या पशुगणना के अनुसार

क्र०सं०/वर्ष/जिला/विकासखण्ड	गोजातीय बैलें				गोजातीय काम
	3 वर्षों के अधिक आयु के	3 वर्षों के आयु के आदि	नरसर्वे	कुल	2 वर्षों से अधिक आयु के नर
1	2	3	4	5	6
1972	४००४	४००४	४००४	४००४	४००४
1978	४००४	४००४	४००४	४००४	४००४
1982	200468	148882	156177	505527	151670

विकासखण्ड वार वर्ष 1982

1.	ऐलिया	6699	4093	6258	17050	6456
2.	खैराबाद	12132	6557	6767	25456	6042
3.	परसेण्डी	10242	6015	6567	22824	3793
4.	लहरपुर	9999	4286	3747	18032	2792
5.	हरगाँव	9719	7500	9550	26769	5041
6.	गोंदलामऊ	18125	7575	2939	28639	18050
7.	पिसावाँ	7892	8651	7435	23978	11691
8.	मिश्रित	8357	6940	7265	22562	15223
9.	मछरेहटा	16854	10077	14627	41558	11932
10.	महोली	5829	4050	4937	14816	8459
11.	सिधौली	9751	7610	9576	26957	18190
12.	कसमण्डा	7654	3680	4930	16264	10409
13.	पहला	7337	6051	3910	17298	4943
14.	महसूदाबाद	10881	7737	5359	23977	5609
15.	रामपुरमथुरा	6896	7004	5142	21042	4652
16.	बिसवाँ	18351	15082	16912	50345	7348
17.	सकरन	7100	8210	8410	23720	3285
18.	रेऊसा	17575	18657	19420	55652	3555
19.	बेहटा	7075	9107	12406	28588	4200

योग ग्रामीण	200468	148882	156177	505527	151670
योग नगरीय	-	-	-	-	-
योग जनपद	200468	148882	156177	505527	151670

नोट: 1. नगरीय सूचना अलग से अप्राप्त है तथा विकासखण्डों में शामिल है।  
 2. वर्ष 1972 व 78 से संबंधित आँकड़ों का स्रोत: सांख्यिकीय सार 1977-78 एवं 1980-81 के अनुरूप संशोधित किये गये हैं।

24 क्रमशः-

गोजातीय कस्तूरी दो गला

क्र०सं०/वर्ष/जिला/विकासखण्ड।	2-वर्ष से वृद्धे एवं अधिक आयु के मादा	कुल	कुलगोजातीय	महिष जातीय	3 वर्ष से अधिक के नर
राज्य	7	8	9	10	11
1972	४००४	४००४	४००४	747962	४००४
1978	४००४	४००४	४००४	826010	४००४
1982	55273	71042	277985	783512	76340

विकासखण्ड वार वर्ष 1982

1. झेलिया	2560	5605	14621	31677	2000
2. खैरा बाद	2728	4469	13239	38695	1643
3. परसेण्डी	2630	2377	8800	31624	2497
4. लहरपुर	1444	1276	5512	23544	2878
5. हरगाँव	4699	6283	16028	42797	3166
6. गोंदला मऊ	4045	3802	25897	54536	1945
7. पिप्तावाँ	3117	5577	20385	44363	1141
8. मिश्रित	5889	6047	27159	497272	1295
9. मछरेहटा	756	1450	14138	55696	1922
10. महोली	2372	3310	14141	28957	4649
11. तिथौली	5119	7199	30508	57465	1953
12. कसमण्डा	2292	3579	16280	32544	1930
13. पहला	1960	773	7676	24974	3211
14. महमूदा बाद	2797	2068	10474	34451	5453
15. रामपुरमथुरा	1118	1128	6898	27940	4830
16. बिसवाँ	4282	6309	17939	68284	4035
17. सकरन	1547	2583	7415	31135	8051
18. रेऊसा	4118	3789	11462	67114	12461
19. बेहटा	1800	3413	9413	38001	12080

योग ग्रामीण	55273	71042	277985	783512	76340
योग नगरीय	-	-	-	-	-
योग जनपद	55273	71042	277985	783512	76340

नोट:- वर्ष 1972 व 1978 की स्तम्भ-2 से 9 तक की सूचना स्तम्भ-10 में शामिल है।

2. वर्ष 1972 व 78 से संबंधित आँकड़े सांख्यिकीय सार्वजनिक क्रमशः 1977-78 व 1980-81 के अनुरूप संशोधित किये गये हैं।

24 क्रमशः

॥ 54 ॥

क्र०सं०/वर्ष/जिला/विकासखण्ड	कुलसुअर	अन्यग्राम	कुलपशु	कुलसुअर ग्रामिया सर्वज	अन्य कुक्कुट	कुल कुक्कुट
	22	23	24	25	26	27
1972	58299	3092	1329776	92950	1192	94142
1978	76989	2650	1572056	91136	1918	93054
1982	77567	103413	1575904	103803	7557	111360

विकासखण्डवार वर्ष 1982

1. रेलिया	1438	6050	62813	3958	123	4081
2. 1. बैरावा द	4797	6534	78611	4920	118	5038
3. परसेण्डी	3087	4190	62191	3500	161	3661
4. 2 लहरपुर	2645	4654	52699	6220	61	6281
5. हरगाँव	3199	8125	83390	9192	237	9389
6. गोंदला मऊ	5852	3284	95223	7602	63	7665
7. पितावाँ	3364	5103	86361	5002	36	5038
8. मिश्रित	4228	14190	91530	4181	70	4251
9. मछरेहटा	11732	4896	107539	6791	62	6853
10. महौली	1794	3650	54487	4043	41	4084
11. सिधौली	8864	7362	107791	8720	111	8831
12. कसमण्डा	4269	3734	53973	5030	74	5104
13. पहला	1904	1020	49172	2009	319	2328
14. महमूदा वा द	3051	2030	73718	4574	404	4978
15. रामपुरमथुरा	1238	1800	60002	1856	335	2191
16. विसवाँ	6847	1306	130386	7083	1320	8403
17. सकरन	2125	10104	80333	7852	1480	9332
18. रेऊसा	1916	7279	143318	10027	17	10044
19. बेहटा	5217	8102	102367	1283	2525	3808

योग ग्रामीण	77567	103413	1575904	103803	7557	111360
योग नगरीय	-	-	-	-	-	-
योग जनपद	77567	103413	1575904	103803	7557	111360

नोट:-वर्ष 1972 व 1978 से संबंधित आँकड़े क्रमशः सांख्यिकीय सारांश 1977-78 व 1980-81 के अनुरूप संशोधित किये गये हैं ।



25. जनपद में विकास हस्तार पञ्च श्रेण विहितालय एवं न्य सेवापें

क्र०स/वर्ष/जिला/विकासखण्ड	पञ्च विकास केन्द्र	पञ्च विकास केन्द्र	कुल विकास केन्द्र/उप विभाग	पञ्च विकास केन्द्र	भेड विकास केन्द्र
1	2	3	4	5	6
1983-84	31	47	46	1	-
1984-85	32	47	50	1	-
1985-86	36	48	50	1	-

विकासखण्ड वार वर्ष 1985-86

1. ऐलिया	2	3	1	-	-
2. बैरावा द	1	4	-	-	-
3. परसेण्डी	1	4	4	-	-
4. लहरपुर	3	-	2	-	-
5. हरगाँव	1	1	2	-	-
6. गोंदला मऊ	1	2	1	-	-
7. पितावाँ	2	2	1	-	-
8. मिश्रित	-	2	2	-	-
9. र्मिछरेहटा	2	2	1	-	-
10. महोली	2	1	2	-	-
11. सिधौली	4	8	14	1	-
12. कसमंडा	2	3	3	-	-
13. पहला	1	3	2	-	-
14. महमूदा बा द	-	2	-	-	-
15. रामपुरमहुरा	3	2	1	-	-
16. दिसवाँ	-	2	2	-	-
17. सकरन	2	1	1	-	-
18. रेऊसा	1	3	-	-	-
19. बेहटा	2	2	1	-	-

योग ग्रामीण:-	30	47	40	1	-
योग नगरीय	6	1	10	-	-
योग जनपद	36	48	50	1	-

25. क्रमशः

§ 56

सं०/वर्ष/जिला/विकासखण्ड	सुअर विकासकेन्द्र	पिगरी यूनिट	पोल्ट्री यूनिट
1	7	8	9
1983-84	7	27	55
1984-85	7	28	5
1985-86	7	28	56

विकासखण्ड वार वर्ष 1985-86

1.	एलिया	-	17	-
2.	खैराबाद	1	75	14
3. 3	धरेसंण्डी	-	6	1
4. 3	लहरपुर	1	12	1
5.	हरगाँव	-	9	-
6.	गोंदलामऊ	1	-	-
7.	पिसावाँ	-	-	-
8.	मिाश्रत	1	46	19
9.	मछरेहटा	1	24	-
10.	महौली	1	-	1
11.	सिधौली	1	8	-
12.	कसमण्डा	1	30	13
13. 3	पहला	-	-	-
14.	महमूदाबाद	-	-	-
15.	रामपुरमथुरा	-	-	-
16.	विसवाँ	1	-	7
17.	तकरन	-	-	-
18.	रेऊसा	-	1	-
19.	वेहटा	-	-	-

योग ग्राामीण	9	228	56
योग नगरीय	-	-	-
योग जनपद	9	228	56

वर्ष/क्र०सं०/जिला, विकासखण्ड विभागीय योजना क्षेत्रों का अंगुलिकाओं  
क्षेत्रफल हे० उत्पादन हे० का वितरण  
हे०सं०

1983-84	17.4	20.0	1050.0
1984-85	17.4	20.0	200.0
1985-86	17.7	16.8	1245.0

विकासखण्डवार वर्ष 1985-86

1.	ऐरलधा	-	-	10.0
2.	खैराबाद	2.9	2.50	238.7
3.	परसेण्डी	-	-	26.0
4.	लहरपुर	-	-	73.0
5.	हरगाँव	-	-	12.0
6.	गोंदलामऊ	-	-	74.0
7.	पिसावाँ	-	-	56.0
8.	भिम्रित	-	-	16.0
9.	मछेरेहटा	-	-	-
10.	महौली	6.1	11.3	97.0
11.	सिधौली	2.7	3.0	160.0
12.	कसमण्डा	-	-	71.3
13.	पहला	-	-	47.0
14.	महसूदाबाद	-	-	119.0
15.	शामपुरमथुरा	-	-	-
16.	विसवाँ	-	-	165.0
17.	सकरन	-	-	80.0
18.	रेऊसा	-	-	-
19.	बेहटा	6.0	-	-

योग	ग्राामीण	17.7	16.8	1245.0
योग	नगरीय	-	-	-
योग	जनपद	17.7	16.8	1245.0

V-सहकारिता

27- जनपद में विकास खण्ड वार प्रारम्भिक कृषि ऋण सहकारी समितियाँ

क्र०सं०/वर्ष/जिला/ विकासखण्ड	संख्या	सदस्यतासंख्या	अंशधर ₹₹₹₹₹₹	कायमूल ₹₹₹₹₹₹	जमाधन ₹₹₹₹₹₹
1	2	3	4	5	6
1983-84	204	22496	15990	130184	3636
1984-85	204	229797	16844	135861	3916
1985-86	204	249919	16959	167942	8220

विकास खण्ड वार वर्ष 1985-86

1. खेलिया	9	11799	869	10568	537
2. खैराबाद	8	10206	1106	8590	734
3. परसेडी	6	18829	749	8963	370
4. लहरपुर	8	8267	856	7533	221
5. हरमोव	13	19913	1342	13183	770
6. गोंदलामऊ	12	14138	1039	10090	447
7. पितावाँ	12	19701	1288	11138	149
8. मिश्रिख	3	10572	830	7808	139
9. मछरेहटा	12	13060	876	7773	275
10. महोली	12	12379	847	8836	373
11. सिधौली	11	9122	768	8871	251
12. कसमण्डा	12	13086	895	8528	486
13. पहला	12	15385	787	7163	896
14. महमूदाबाद	12	8789	592	6484	327
15. रामपुरन्धुरा	9	12587	712	6663	661
16. बिसवाँ	16	12381	1090	7040	664
17. सकरन	11	12133	860	6241	205
18. रेऊता	12	14406	977	11611	283
19. बेहटा	14	13236	476	10859	432

योग ग्राामीण	204	24999	16959	167942	8220
योग नगरीय	-	-	-	-	-
योग जनपद	204	249919	16959	167942	8220

नोट:- जनपद की डी०पी० वर्ष 1985-86 अभी तैयार नहीं है परन्तु विकासखण्डवार प्राप्त सूचनाओं के आधार पर सहायक निबंधक, सहकारी समितियाँ सीतापुर ने अपने पत्र सं० मेमो/दि०21.2.87 द्वारा उपलब्ध कराई है। अतएव उपरोक्त आँकड़ें अनन्तिम हैं।

तालिका-27 क्रमशः

क्र०सं०/वर्ष/जिला/विकासखण्ड	वर्ष में वितरित ऋण ₹ ह०रुपये में	अल्प कालीन मध्यका०	समृद्धियों के अन्तर्गतग्राम	भूमि विकास सहायता बैंक द्वारा वितरित की जायेगी	सहायता की जायेगी
1	7	8	9	10	11
1983-84	19550	10330	2329	5015	27
1984-85	24819	6427	2331	6572	29
1985-86	34275	4788	2325	7723	29

विकास खण्ड वार वर्ष 85-86

1. ऐलिथा	1253	134	151	1043	1
2. बैराबाद	1415	138	115	352	1
3. परसेण्डी	261	-	103	545	1
4. लहरपुर	1237	446	82	297	-
5. हरगाँव	2693	143	127	338	-
6. गोंदलासऊ	843	06	128	243	1
7. अरेपितावाँ	1093	260	183	712	2
8. मिश्रिष्ठ	567	-	107	358	-
9. मछरेहटा	673	848	124	202	1
10. 3 महोली	608	297	106	260	-
11. सिधौली	2454	152	111	243	-
12. कसमण्डा	2730	395	106	344	1
13. पहला	1430	142	141	538	1
14. महमूदाबाद	1415	-	135	628	-
15. रामपुरमथुरा	3089	240	103	591	2
16. बिसवाँ	2404	197	144	175	7
17. सकरन	2405	208	99	436	3
18. रेऊा	3898	4	129	131	2
19. बेहटा	3807	1098	131	187	2
योग ग्रामीण	34275	4788	2325	7723	10
योग नगरीय	-	-	-	-	11
योग जनपद	34275	4788	2325	7723	29

## तालिका-28- जनपद में अन्य सहकारी समितियाँ

संख्या	सदस्यता	कार्यशील पूंजी	वर्ष में विक्रय के लिए हुए मत्स्य का मूल्य	1983-84	1984-85	1985-86
1	2	3	4	2	3	4
<b>1. क्रय विक्रय सहकारी समितियाँ</b>						
संख्या	4	5	5			
सदस्यता	5303	5321	5354			
वर्ष में विक्रय के लिए बिक्रय के लिए का मूल्य (000 रु०)	3413	3886	3991			
<b>2. संयुक्त कृषि समितियाँ</b>						
2.1 संख्या	29	29	29			
2.2 सदस्यता	563	563	563			
2.3 समितियों के अन्तर्गत क्षेत्र (हे०)	1535	1535	1535			
<b>3. प्रारंभिक दुग्ध उत्पादन सहकारी समितियाँ</b>						
3.1 संख्या	32	32	17			
3.2 सदस्यता (000)	938	968	556			
3.3 कार्यशील पूंजी (000 रु०)	-	-	5560			
3.4 वर्ष में विक्रय किये गये उत्पादों का मूल्य (000 रु०)	-	-	137.37			
<b>4. मत्स्य सहकारी समितियाँ</b>						
4.1 संख्या	4	5	9			
4.2 सदस्यता (संख्या)	107	128	411			
4.3 कार्यशील पूंजी (000 रु०)	22.24	24.93	38.56			
4.4 वर्ष में विक्रय किये हुए मत्स्य का मूल्य (000 रु०)	45.00	52.00	82.50			
<b>5. बुनकरों को प्रारंभिक औद्योगिक सह0सि०</b>						
5.1 संख्या	82	92	92			
5.2 सदस्यता (000)	5222	5522	5522			
5.3 कार्यशील पूंजी (000 रु०)	2332	2705	3015			
5.4 वस्त्र उत्पादन (वर्ष में)						
मात्रा (000 मीटर)	13040	13500	18336			
मूल्य (000 रु०)	65050	79158	116105			
<b>6. प्रारंभिक औद्योगिक सहकारी समितियाँ</b>						
6.1 संख्या	31	35	36			
6.2 सदस्यता (000)	353	447	462			
6.3 कार्यशील पूंजी (000 रु०)	253	222	223			
6.4 वर्ष में विपणित उत्पादों का मूल्य (000 रु०)	40	51	37			
<b>7. गन्ना सहकारी समितियाँ</b>						
7.1 संख्या	4	4	4			
7.2 सदस्यता	128303	128511	128796			
7.3 विपणनीय पूंजी (000 रु०)	9783	10920	26705			
7.4 वर्ष में कृषि वस्तु के रूप में (000 रु०)	14292	14354	11311			

नोट:- प्रारंभिक दुग्ध सहकारी समितियों की संशोधित तजना प्राप्त हुई है। अतः गत वर्ष में उक्त समितियों निरूप्य थीं कि पुनर्गठित किये गये हैं तथा 5. 1. 85 से कार्य करना प्रारंभ किया है, जिसकी पुष्टि कर ली गई है।

तालिका-29 जनपद में सहकारी बैंक एवं  
भूमि विकास बैंक

30 जून की स्थिति

मद	1983-84	1984-85	1985-86
<b>1. जिला सहकारी बैंक</b>			
1.1 शाखायें	27	29	29
1.2 सदस्यता	405	418	418
1.3 हिस्सा पूंजी ₹000रु००	9367	9578	10330
1.4 क्रियाशील पूंजी ₹000रु००	147722	162054	193328
1.5 बितरित ऋण ₹000रु००			
1.5.1 अल्पकालीन	36471	31462	42110
1.5.2 मध्यकालीन	63042	67485	77964
<b>2. भूमि विकास बैंक</b>			
2.1 शाखायें	5	5	5
2.2 सदस्यता	702	1125	1346
2.3 हिस्सा पूंजी ₹000रु००	2809	2985	3048
2.4 क्रियाशील पूंजी ₹000रु००	--	--	--
2.5 बितरित ऋण ₹000रु००	30221	32385	35879

नोट: 1. भूमि विकास बैंक की संशोधित सूचना प्राप्त हुई है, जिसकी पृष्ठ कर ली गयी है। तथा क्रियाशील पूंजी जिले पर उपलब्ध नहीं है।

2. जिला सहकारी बैंक द्वारा बितरित ऋण की संशोधित सूचना प्राप्त हुई है, जिसकी पुनः पृष्ठ कर ली गई है।

उद्योग

30- जनपदमें विकास खण्डवार औद्योगिककरण की प्रगति				
क्र.सं./वर्ष/जिला/	विकासखण्ड	कारखानों की संख्या 1948 के अन्तर्गत	औसत उत्पादन	वै.नि.का घ.रत। मूल्य
		पंजीकृत कारखाने	श्रमिकों की संख्या	रि.या। 1,00,000
		कारखाने	जिनमें रिटर्न फील्डवा	
		1	2	3
		4	5	6
1981-82		30	8305	352200
1982-83		32	5761	504131
1983-84		33	5767	424600
विकास खण्डवार वर्ष 83-84				
1.	शैलिया	x	91	x
2.	खैरा बाद	x	243	x
3.	परसेण्डी	x	-	x
4.	लहरपुर	x	10	x
5.	हरगाँव	x	-	x
6.	गोंदला मऊ	x	-	x
7.	पिसावाँ	x	-	x
9.	मछरेहटा	x	-	x
10.	महोली	x	-	x
11.	सिधौली	x	-	x
12.	कसमण्डा	x	-	x
13.	पहला	x	-	x
14.	महमूदा बाद	x	-	x
15.	रामपुरमथुरा	x	-	x
16.	बिसवाँ	x	-	x
17.	सकरन	x	269	x
18.	रेऊसा	x	-	x
19.	बेहटा	x	-	x
योग ग्रामीण		x	9	613
योग नगरीय		x	24	5154
योग जनपद		36	33	5767
				424600



30-क्रमशः

क्र०सं०/वर्ष/जिला/विकासखण्ड।	प्रति औद्योगिक श्रमिक एवं उद्योगों पर उत्पादन का मूल्य ₹०००	लघु औद्योगिक इकाइयाँ उद्योग निदेशालय के अन्तर्गत संख्या	इकाइयाँ कार्यरत व्यक्ति
1	6	7	8
1981-82	42400 42400	601	5494
1982-83	37508	730	6115
1983-84	73626	685	9335

विकासखण्ड वार वर्ष 1983-84

1.	ऐलिवा	21978	18	148
2.	खैराबाद	32510	68	867
3.	पेरसैण्डी	-	21	66
4.	लहरपुर	2500	30	144
5.	हरगाँव	-	12	1509
6.	गोंदला मऊ	-	2	7
7.	पिसावाँ	-	1	10
8.	मिर्माश्रत	-	36	410
9.	मछरेहटा	-	7	17
10.	महोली	-	25	1491
11.	सिधौली	-	34	166
12.	कसमण्डा	-	7	90
13.	पहला	-	4	13
14.	महमूदाबाद	-	40	277
15.	रामपुरमथुरा	-	4	30
16.	बिहवाँ	-	43	720
17.	सकरत	9665	2	15
18.	रेऊसा	-	5	28
19.	बेहटा	-	6	63

योग ग्रामीण	20391	365	6071
योग नगरीय	79957	320	3264
योग जनपद	73626	685	9335

31. जनपद में औद्योगिक आस्थान

मद		1983-84	1984-85	1985-86
1		2	3	4
1.	आस्थानों की संख्या	2	2	2
2.	शेडों की संख्या			
2.1	आवण्टित	22	22	22
2.2	कार्यरत	15	15	18
3.	प्लांटों की संख्या			
3.1	आवण्टित	38	39	41
3.2	कार्यरत	9	9	10
4.	रुजगार में लगे व्यक्तियों की संख्या	276	276	120
5.	उत्पादन ₹000, ₹00	10226	10230	6448

VII- सामान्य शिक्षा

32- जनपद में विकास खण्ड वार मान्यता प्राप्त शिक्षा संस्थायें

क्र०सं०/वर्ष/जिला/विकास खण्ड	जनियत	सीनियर	बेसिक	हाईस्कूल	महाविद्यालय	विद्यालय	
	1	2	3	4	5	6	7
1983-84	1589	350	69	63	12	4	-
1984-85	1613	367	59	63	12	4	-
1985-86	1635	395	69	68	14	4	-

विकासखण्डवार वर्ष 1985-86

1. ऐलिया	76	15	2	3	-	-	-
2. खैराबाद	69	23	5	-	-	-	-
3. धरसेण्डी	83	14	2	2	-	-	-
4. लहरपुर	78	17	3	3	-	-	-
5. हरगाँव	90	19	2	2	-	-	-
6. गोंदलामऊ	80	23	3	1	-	-	-
7. पिसावाँ	87	19	2	2	1	-	-
8. मिश्रत	68	18	2	1	-	-	-
9. मछरेहटा	82	22	4	2	-	-	-
10. महौली	85	20	5	1	-	-	-
11. सिधौली	91	24	6	1	-	-	-
12. कसमण्डा	76	23	2	4	1	-	-
13. पडला	75	17	1	3	-	-	-
14. महमूदाबाद	70	14	3	-	-	-	-
15. रामपुरमथुरा	74	13	2	2	-	-	-
16. बिसवाँ	103	19	5	2	-	-	-
17. सकरन	80	13	1	1	-	-	-
18. रेऊसा	81	13	3	3	-	-	-
19. बेहटा	69	14	3	-	-	-	-
योग ग्रामीण	1517	340	56	33	2	-	-
योग नगरीय	118	55	13	35	12	4	-
योग जनपद	1635	395	69	68	14	4	-

नोट:- हरगाँव टाउन ऐरिया होने के कारण ग्रामीण सूचना में कमी आई है।

33- जनपद में विकास खण्डवार मान्यता प्राप्त शिक्षा संस्थाओं में स्तरवार विद्यार्थी

क्र०सं०/वर्ष/जिला/विकासखण्ड

कक्षा-1 से 5 तक

1	क्षेत्र		क्षेत्रीय	
	कुल	अनु०/जनजाति	कुल	अनु०/जनजाति
	2	3	4	5
1983-84	153652	47582	66586	16988
1984-85	156807	49026	72555	18757
1985-86	232931	49653	75221	18933

विकासखण्ड वार वर्ष 1985-86

1. रेलिया	10906	3085	3501	1170
2. खैराबाद	12311	2730	3890	1132
3. परसेण्डी	11398	3027	3349	1129
4. लहरपुर	12685	2148	3355	798
5. हरगाँव	12886	2996	4290	1240
6. गोंदलामऊ	12181	3411	3795	1326
7. पितावाँ	12274	2508	3109	777
8. मिश्रित	7820	3074	3229	1064
9. मछरेहटा	12876	3612	3900	<del>1639</del>
10. महोली	14369	2701	6339	1069
11. सिधौली	12890	3334	3899	1266
12. कसमबेडा	10833	2997	3233	933
13. पहला	10091	2159	3439	656
14. महमूदाबाद	11357	1546	3317	658
15. रामपुरमथुरा	7548	1029	2907	229
16. बिसवाँ	13479	2491	3384	1021
17. सकरन	6553	1783	2447	603
18. रेउसा	9154	1346	2332	379
19. बेहटा	11229	1871	3858	1131

योग ग्रामीण	212840	47848	67573	18220
योग नगरीय	20091	1805	7648	713
योग जनपद	232931	49653	75221	18933

नोट:-वैसिक शिक्षाधिकारी, से. वर्ष 1985-86 की विकासखण्डवार संशोधित सूचना प्राप्त हुई है जिसकी प्रस.पण्डित कर दी गयी है।

## कक्षा 6 से 8 तक

	छात्र		छात्रायेँ	
	कुल	अनु०/जनजाति	कुल	अनु०/जनजाति
	6	7	8	9
1983-84	48064	12651	10800	1682
1984-85	48250	12957	10975	1694
1985-86	48303	10461	9328	1625

## विकासखण्ड वार वर्ष 85-86

1. ऐलिया	1966	666	210	38
2. खैराबाद	2104	518	243	121
3. धरसेण्डी	1741	365	162	22
4. लहरपुर	2350	466	353	51
5. हरगाँव	2568	559	241	74
6. गोंदलामऊ	2618	820	520	139
7. पिशावाँ	3489	991	426	72
8. मिश्रित	1204	412	280	54
9. मधरेहटा	3036	708	523	165
10. महोली	2363	458	708	187
11. सिधौली	2378	596	469	83
12. कसमण्डा	3030	918	558	113
13. पहला	1563	325	249	74
14. महमूदाबाद	1825	321	491	27
15. रामपुरमथुरा	920	167	105	10
16. विसावाँ	1969	430	364	107
17. सकरन	1030	191	181	39
18. रेऊता	1552	226	211	37
19. बेहटा	948	256	105	6

योग ग्रामीण	30654	9393	6399	1419
योग नगरीय	9649	1068	2929	206
योगजनपद	48303	10461	9328	1625

नोट:-बैसिक शिक्षाधिकारी से वर्ष 1985-86 की विकासखण्डवार संशोधित सूचना प्राप्त हुई है जिसकी पुनः पुष्टि कर ली गई है।

33- क्रमशः

क्र०सं०/वर्ष/जिला/विकासखण्ड   कक्षा -9 से 12 तक	छात्र		छात्राये	
	कुल	अनु०/अज्ञाति	कुल	अनुजाति/अज्ञाति
	10	11	12	13
1983-84	38123	10689	8876	545
1984-85	36918	13852	8087	584
1985-86	39852	15062	10067	1074

विकासखण्ड वार वर्ष 85-86

1.	रेलिया	1798	628	86	23
2.	बैराबाद	—	—	—	—
3.	परसेंडी	1086	370	34	3
4.	लहरपुर	1087	403	98	18
5.	हरगाँव	1362	401	245	23
6.	गोंदला मऊ	1102	467	73	24
7.	पिसावाँ	159	86	112	79
8.	मिश्रित	752	623	72	27
9.	मछरेहटा	1020	685	93	28
10.	महोली	508	197	180	38
11.	सिधौली	391	154	59	10
12.	कतमण्डा	1264	478	537	76
13.	पहला	1118	347	87	67
14.	महमूदाबाद	—	—	—	—
15.	रामपुरथुरा	1012	65	77	3
16.	विसवाँ	978	441	49	6
17.	सकरन	149	23	32	1
18.	रेऊसा	1114	253	68	1
19.	बेहटा	—	—	—	—

योग ग्रामीण	15700	5621	1902	427
योग नगरीय	24152	9441	8165	647
योग जनपद	39852	15062	10067	1074

नोट:- जिला विद्यालय निरीक्षक से वर्ष 1985-86 की विकासखण्डवार सशोधित सूचना प्राप्त हुई है जिसकी पुनः पुष्टि कर ली गई है।

33. क्रमशः

६९

क्र.सं०/वर्ष/जिला/ विकासखण्ड	डिग्रीकालेज		छात्राये	
	कुल	अनु०जाति/जनजाति	कुल	अनु०जाति/जनजाति
	14	15	16	17
1983-84	1736	752	540	35
1984-85	1411	507	521	38
1985-86	1517	543	657	37

विकास खण्ड वार वर्ष 85-86

1. ऐलिषा	-	-	-	-
2. छैराबाद	-	-	-	-
3. परसेण्डी	-	-	-	-
4. लहरपुर	-	-	-	-
5. हरगाँव	-	-	-	-
6. गौदलामऊ	-	-	-	-
7. पिलावाँ	-	-	-	-
8. मिश्रित	-	-	-	-
9. मधरेहटा	-	-	-	-
10. महोली	-	-	-	-
11. सिधौली	-	-	-	-
12. कलमैण्डा	-	-	-	-
13. पहला	-	-	-	-
14. महमूदाबाद	-	-	-	-
15. रामपुरमथुरा	-	-	-	-
16. चितवाँ	-	-	-	-
17. तकरन	-	-	-	-
18. रेऊसा	-	-	-	-
19. बेहटा	-	-	-	-

खण्ड	-	-	-	-
योग नगरीय	1517	543	657	37
योग जनपद	1517	543	657	37

34- जनपद में विकास खण्डवार मान्यता प्राप्त शिक्षण संस्थाओं में शिक्षक

क्र०सं०/वर्ष/जिला/विकासखण्ड। जूनियर वैसिक स्कूल सीनियर वैसिक स्कूल

	कुल	स्त्रियाँ	कुल	स्त्रियाँ
1	2	3	4	5
1983-84	4616	696	1634	204
1984-85	4665	757	1640	209
1985-86	5044	881	1911	359

विकास खण्ड वार वर्ष 85-86

1.	बेलिया	224	46	70	7
2.	बैराबाद	270	95	86	17
3.	परसेण्डी	212	35	60	5
4.	लहरपुर	281	43	124	7
5.	हरगाँव	216	62	88	8
6.	गोंदलामऊ	257	26	71	4
7.	पिसावाँ	303	35	71	7
8.	मिश्रित	216	27	71	9
9.	मछरेहटा	291	26	92	8
10.	महौली	256	73	85	18
11.	तिथौली	262	36	104	13
12.	कसमण्डा	228	31	60	4
13.	पहला	177	12	54	1
14.	महमूदाबाद	177	25	67	10
15.	रामपुरमथुरा	104	7	43	3
16.	दिसवाँ	242	38	92	20
17.	सकरन	159	16	55	3
18.	रेस्ता	140	19	64	5
19.	बेहटा	151	19	39	5

योग ग्रामीण	4166	671	1396	154
योग ब्रह्मगरीय	1678	210	515	205
योग जनपद	5844	881	1911	359

नोट:-बैसिक शिक्षा अधिकारी से वर्ष 1985-86 की विकासखण्ड वार संशोधित सूचना प्राप्त हुई है जिसकी पुनः पुष्टि कर ली गई है।



34- क्रमशः

७७१६

	हायर सेकेण्ड्री स्कूल		महाविद्यालय		विश्वविद्यालय	
	कुल	स्त्रियाँ	कुल	स्त्रियाँ	कुल	स्त्रियाँ
	6	7	8	9	10	11
1983-84	1234	286	57	23	-	-
1984-85	1239	291	43	22	=	-
1985-86	1284	320	60	23	-	-

विकासखण्ड वार वर्ष 85-86

1.	रेलिया	43	-	-	-	-
2.	खेरावादा	-	-	-	-	-
3.	पेरतेण्डी	22	-	-	-	-
4.	लहरपुर	26	-	-	-	-
5.	हरगाँव	58	-	-	-	-
6.	गाँवला मऊ	23	1	-	-	-
7.	पिसावाँ	12	6	-	-	-
8.	मिश्रिख	11	-	-	-	-
9.	मछरेहटा	29	-	-	-	-
10.	महोली	17	1	-	-	-
11.	सिधौली	12	-	-	-	-
12.	कसामण्डा	47	14	-	-	-
13.	पहला	42	-	-	-	-
14.	महमूदावादा	-	-	-	-	-
15.	रामपुरमथुरा	21	-	-	-	-
16.	दिसवाँ	24	-	-	-	-
17.	तकरन	8	-	-	-	-
18.	रेऊता	34	-	-	-	-
19.	देहटा	-	-	-	-	-

योग ग्रामीण	429	22	-	-	-	-
योग नगरीय	855	298	60	23	-	-
योग जनपद	1284	320	60	23	-	-

नोट:- जिला विद्यालय निरीक्षक से वर्ष 1985-86 की विकासखण्ड वार संशोधित सूचना प्राप्त हुई है, जिसकी पुष्टि कर ली गई है।

35- जनपद में प्राथमिक शिक्षा संस्थान, औद्योगिक प्रशिक्षण संस्थान,  
शिक्षक प्रशिक्षण संस्थान तथा उनमें भर्ती

क्र०सं०	1983-84	1984-85	1985-86
1	2	3	4
1. प्राथमिक शिक्षण संस्थान इपस लीट दिनांक			
1.1. संख्या	1	1	1
1.2. सीटों की संख्या	100	130	130
1.3. भर्ती	67	114	128
2. औद्योगिक प्रशिक्षण संस्थान			
2.1. संख्या	1	1	1
2.2. सीटों की संख्या	204	252	316
2.3. भर्ती	129	168	358
3. शिक्षक प्रशिक्षण संस्थान			
3.1. संख्या	5	5	5
3.2. सीटों की संख्या	340	340	316
3.3. भर्ती	329	334	310
3.3.1. पुरुष	188	194	230
3.3.2. महिला	141	140	80

VII सार्वजनिक स्वास्थ्य एवं परिवार नियोजन

36- जनपद में एलौपैथिक चिकित्सालय एवं औषधालय

	मद	1983-84	1984-85	1985-86
	1	2	3	4
1.	राजकीय सार्वजनिक	39	40	40
2.	राजकीय विशेष	8	8	8
3.	स्थानीय निकाय एवं नगरपालिका	3	3	3
4.	सहायता प्राप्त निजी	2	2	2
5.	असहायता प्राप्त निजी	-	-	-
6.	आर्थिक सहायता प्राप्त	1	1	1

37- जनपद में विकास खण्ड वार एलोपायक चिकित्सा सेवा

क्र०सं०/वर्ष/जिला/विकासखण्ड	चिकित्सा -सुपरवै और आयुष्यालय	प्राथमिक स्वास्थ्य केन्द्र	समस्त उपलब्ध शेयपाये	समस्त डाक्टर	समस्त पैरामेडि कलकर्म- चारी	अन्य कर्मचारी
1	2	3	4	5	6	7
1983-84	32	21	1481	60	1044	300
<del>1984</del> 1984-85	32	22	1541	57	1050	312
1985-86	32	22	1541	57	806	312
विकासखण्ड वार वर्ष 85-86						
1. ऐलिया	-	1	4	1	41	3
2. खैराबाद	-	2	8	2	40	3
3. परसेण्डी	-	1	4	1	41	3
4. लहरपुर	-	-	-	-	-	-
5. हरगाँव	-	-	-	-	-	-
6. गोंदला मऊ	-	1	4	1	42	3
7. पितावाँ	2	1	34	1	45	13
8. मिश्रत	-	-	-	-	-	-
9. मछरेहटा	-	1	4	2	41	3
10. महोली	-	-	-	-	-	-
11. सिधौली	2	-	-	-	41	5
12. कसमण्डा	1	1	4	1	34	6
13. पहला	-	1	4	1	34	3
14. महमूदा बाद	-	1	4	1	42	3
15. रामपुरमथुरा	1	1	6	1	40	3
16. बिस्तवाँ	1	2	8	3	5	3
17. सकरन	-	1	4	1	40	3
18. रेऊसा	3	1	12	2	43	9
19. बेहटा	2	-	18	1	1	13
योग ग्रामीण	12	15	118	19	530	76
योग नगरीय	20	7	1423	38	276	236
योग जनपद	32	22	1541	57	806	312

नोट: हरगाँव टाऊनशिप बन जाने के कारण हरगाँव विकासखण्ड की सूचना नगरीय  
में स्थानान्तरित की गई।

2. मुख्य चिकित्साधिकारी से वर्ष 1985-86 की विकास खण्डवार तंशोधितसूचना  
प्राप्त हुई है, जिसकी पुष्टि कर ली गई है।

38- जनपद में विकास खण्डवार आयुर्वेदिक, यूनानी एवं होम्योपैथिक चिकित्सा सेवा

क्र०सं०/वर्ष/जिला	विकासखण्ड								
	आयुर्वेदिक			यूनानी			होम्योपैथिक		
	औष/चिकि०	उपलब्ध होयार्थे	डा०को संख्या	औष/चिकि०	सेवार्थे	डा०को संख्या	औष/चिकि०	सेवार्थे	डा०को संख्या
1	2	3	4	5	6	7	8	9	10
1983-84	27	105	25	5	8	3	20	20	19
1984-85	28	120	29	5	12	5	22	20	13
1985-86	28	135	23	5	12	5	20	12	21

विकासखण्ड वार वर्ष 1985-86

1. ऐलिया	2	-	2	-	-	-	1	-	1
2. खैराबाद	-	-	-	1	4	1	1	-	1
3. पेरसेण्डी	-	-	-	1	4	1	-	-	-
4. लहरपुर	-	-	-	-	-	-	1	-	1
5. हरगाँव	2	8	2	-	-	-	2	-	2
6. गोंदलामऊ	2	8	2	-	-	-	-	-	-
7. पितावाँ	2	2	2	-	-	-	2	4	2
8. मिश्रित	-	-	-	-	-	-	1	-	1
9. मछरेहटा	-	-	-	-	-	-	1	-	1
10. महेली	2	8	2	-	-	-	1	-	1
11. तसधौली	3	8	3	-	-	-	2	4	2
12. कसमण्डा	1	4	1	-	-	-	-	-	-
13. पहला	1	4	1	-	-	-	-	-	-
14. मडमूलाबाद	1	4	1	2	4	2	-	-	1
15. रामपुरमथुरा	2	8	2	1	-	1	2	-	2
16. विसवाँ	3	12	-	-	-	-	1	-	1
17. लकरन	1	-	-	-	-	-	1	-	1
18. रेऊता	1	-	-	-	-	-	2	4	2
19. वेहटा	1	-	-	-	-	-	1	-	1

योग ग्रामीण	24	72	18	5	12	5	19	12	20
योग नगरीय	4	63	5	-	-	-	1	-	1
योग जनपद	28	135	23	5	12	5	20	12	21

नोट:- क्षेत्रीय आयुर्वेदिक एवं यूनानी अधिकारी से वर्ष 1985-86 को विकासखण्ड वार तैयार किया गया है, जिसकी पुष्टि कर ली गई है।

## 39 — जनपद में विकास खण्डवार परिवार एवं मातृ शिशु कल्याण केन्द्र

क्र०सं०/वर्ष/जिला/विकासखण्ड	परिवार एवं मातृशिशु कल्याणकेन्द्र	परिवार एवं मातृशिशु कल्याण उप केन्द्र
	2	3
1983-84	22	278
1984-85	22	295
1985-85	22	380
<b>विकासखण्डवार वर्ष 1985-86</b>		
1. रेलिया	1	20
2. खैराबाद	1	20
3. परसेण्डी	1	20
4. लहरुपसर	—	20
5. हरगाँव	—	20
6. गोंदलामऊ	1	20
7. पित्तवाँ	1	20
8. मिश्रित	—	20
9. मछरेहटा	+	20
10. महोली	—	20
11. सिधौली	—	20
12. कलमण्डा	1	20
13. पहला	1	20
14. महमूदाबाद	1	20
15. रामपुरमथुरा	1	20
16. वित्तवाँ	2	20
17. सकरन	1	20
18. रेऊसा	1	20
19. बेहटा	—	20
योग ग्रामीण	14	380
योग नगरीय	8	—
योग जनपद	22	380

नोट:— हरगाँव टाऊनशिप बन जाने के कारण विकासखण्ड  
हरगाँव की ग्रामीण की सूचना में कमी करके नगरीय में शामिल  
किया गया है।

IX- विद्युत § 77 §

40. जनपद में विभिन्न कार्यों में विद्युत उपभोग हजार किलो वाट घंटा §

	मद	1983-84	1984-85	1985-86
	1	2	3	4
1. घरेलू प्रकाश एवं लघु विद्युत शक्ति	9031	8006	9217	
2. वाणिज्यिक प्रकाश एवं लघु विद्युत शक्ति	395	29	मद-1 में शामिल है।	
3. औद्योगिक विद्युत शक्ति	35628	37380	38543	
4. सार्वजनिक प्रकाश व्यवस्था	298	187	329	
5. रेल/टैक्शन	—	—	—	
6. कृषि विद्युत शक्ति	29001	39917	39614	
7. सार्वजनिक जल कल एवं मल प्रवाह उर्वचन व्यवस्था	—	—	731	
8. योग	74353	85519	88434	
9. प्रति व्यक्ति विद्युत उपभोग § कि०वाट घंटा §	31.81	36.59	37.84	

नोट:- स्तंभ 2 व 3 के अन्तिम व 4 के अनन्तिम आँकड़े हैं ।

## 4. जनपद में विद्युत खण्डवार विद्युतीकृत ग्राम एवं हरजन बस्तियाँ

क्र०सं०/वर्ष/जिला/ विकासखण्ड	1 विद्युतीकृत ग्राम + जननीय विद्युत प्राधिकरणकी परिषदाधीनानुसार	जिनमें एल०टी० मेंसू लगा इशेगये हों	उर्जीकृत निजी तुकियाँ पेपसेटा की संख्या	हरजन बस्तियाँ	विद्युतीकृत ग्रामों का कुल आवा स प्रतिशत
1	2	3	4	5	6
1983-84	691	275	2881	351	29.67
1984-85	735	330	3006	409	31.53
1985-86	806	413	3155	492	34.67

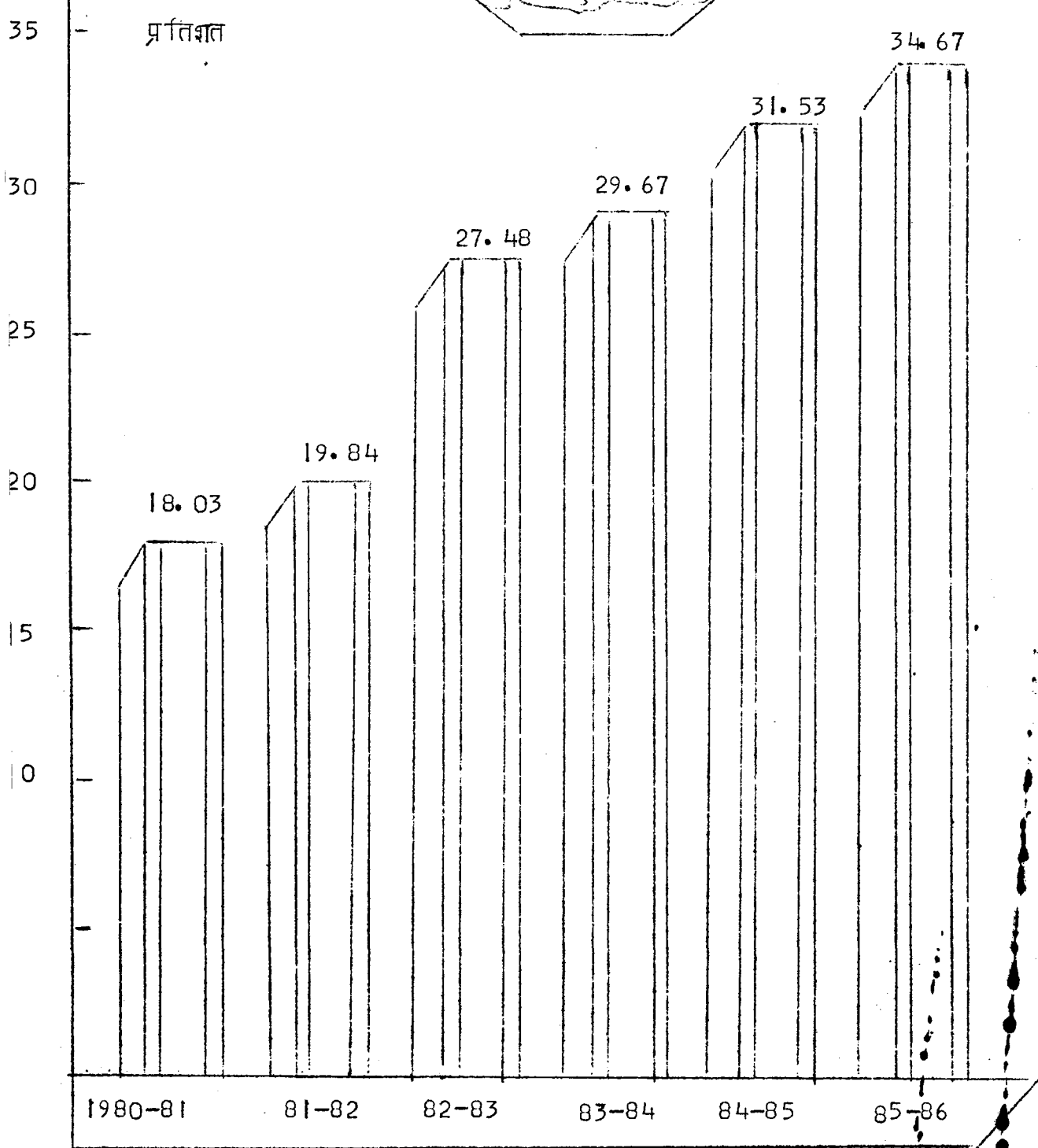
## विकासखण्ड वार वर्ष 1985-86

1. ऐलिपा	22	12	96	11	14.57
2. बैराबाद	57	27	301	38	49.57
3. धरसेण्डी	63	29	178	35	62.20
4. लहरपुर	51	26	220	40	48.03
5. हरगाँव	61	28	297	46	62.20
6. गौदलमझ	53	26	97	34	41.41
7. पितावाँ	66	19	364	20	36.07
8. मिश्रख	46	34	264	33	42.99
9. मछरेहटा	78	22	235	28	62.90
10. महोली	31	21	120	19	29.25
11. मिथौली	37	27	142	28	33.33
12. कसमण्डा	26	16	146	17	24.53
13. पहला	40	26	132	30	28.37
14. महमूदाबाद	48	22	115	28	35.56
15. रामुरमधुरा	19	12	45	11	18.45
16. बिसवाँ	43	24	297	26	29.86
17. सकरन	18	16	62	16	18.18
18. रेऊता	14	8	11	13	10.85
19. बेहटा	33	18	33	19	25.19

योग ग्रामीण	806	413	3155	492	34.67
योग नगरीय	-	-	-	-	-
योग जनपद	806	413	3155	492	34.67



# विद्युत्कृतवाणी का आवाह, व्यापक सं प्रवर्धन उद्योग विभाग



79  
**X** पारवाहन एवं संचार

42- जनपद में पक्की सड़कों की लम्बाई कि०मी०

क्र०सं०	वर्ग	1982-83	1983-84	1984-85
	1	2	3	4
1.	सार्वजनिक निर्माण विभाग के अन्तर्गत			
1.1	राष्ट्रीय मार्ग	94.0	94.0	94.0
1.2	प्रादेशिक राजमार्ग	61.0	61.0	61.0
1.3	मुख्य जिला सड़कें	517.4	517.4	517.4
1.4	अन्य जिला सड़कें/ग्रामीण	123.2	131.6	178.6
	योग:-	795.6	804.0	851.0
2.	स्थानीय निकायों के अन्तर्गत			
2.1	जिला परिषद	72.7	72.7	72.7
2.2	महापालिका/नगरपालिका/ नगरक्षेत्र समिति/कैण्ट	190.0	190.0	190.0
	योग :-	262.7	262.7	262.7
3.	अन्य विभागों के अन्तर्गत			
3.1	सिंचाई	-	-	-
3.2	गन्ना	342.4	342.4	342.4
3.3	वन	-	-	-
3.4	डी०जी०वी०आर०	-	-	-
3.5	अन्य	-	-	-
	योग:-	342.4	342.4	342.4
	कुल योग	1400.7	1409.1	1456.1

## 43. जनपद में विकास खण्डवार पक्की, सड़कों की लम्बाई कि०मी०

क्र०सं०/वर्ष/जिला/विकासखण्ड	सड़कों की लम्बाई कि०मी०	प्रतिहजारवर्ग पक्की सड़कों की लम्बाई	प्रति लाखजनसंख्या पर पक्की सड़कों की लम्बाई
1	2	3	4
1982-83	1400.7	795.6	243.9
1983-84	1409.1	804.0	245.4
1984-85	1456.1	851.0	253.5

## विकास खण्ड वार वर्ष 1984-85

क्र०सं०	विकासखण्ड	कुल सड़कों की लम्बाई कि०मी०	कुल सड़कों की लम्बाई कि०मी०	कुल सड़कों की लम्बाई कि०मी०	कुल सड़कों की लम्बाई कि०मी०
1	2	3	4	5	6
1.	श्रीलया	52.2	44.4	197.0	167.5
2.	शैराबाद	86.3	76.5	368.8	326.9
3.	पेरसेण्डी	76.9	45.0	282.7	165.4
4.	लहरपुर	81.5	51.2	368.8	231.7
5.	हरगाँव	109.8	62.4	403.7	229.4
6.	गोंदला मऊ	42.2	32.2	132.3	100.9
7.	पिसावाँ	73.1	45.3	182.8	113.3
8.	मिश्रिख	69.9	61.9	226.9	201.0
9.	मछरेहटा	42.5	28.5	156.3	104.8
10.	महौली	59.0	51.5	253.2	221.0
11.	सिधौली	83.2	44.7	325.0	174.6
12.	कसमण्डा	46.8	35.8	167.7	128.3
13.	पहला	24.7	17.5	88.5	62.7
14.	महमूदा बाद	44.0	23.5	189.7	101.3
15.	रा मपुरमथुरा	63.5	30.0	171.2	80.9
16.	बिसवाँ	80.0	78.4	246.2	241.2
17.	सकरन	69.7	29.7	233.8	99.3
18.	रेऊसा	73.9	39.1	151.1	80.0
19.	बेहटा	64.9	31.4	182.2	71.5

योग ग्रामीण	1244.1	829.0	219.5	146.2	59.3	39.5
योग नगरीय	212	22.0	2864.9	297.3	88.1	9.1
योग जनपद	1456.1	851.0	253.5	148.2	62.3	36.4

44- जनपद में विकास खण्डवार वातावात एवं संचार सेवायें

क्र.सं/वर्ष/जिला/विकासखण्ड	डाकघर	तारघर	टेलीफोन	पब्लिक	रेलवे	बसस्टेशन/
संख्या	कॉल	स्टेशन	वायर	ऑफिस	स्टेशन	वास्तान
1	2	3	4	5	6	7

1983-84	361	15	1206	122	33	77
1984-85	361	15	1235	123	33	80
1985-86	361	15	1284	123	34	80

विकासखण्डवार वातावात एवं संचार सेवायें 1985-86

1. सेलिया	15	-	-	4	2	3
2. खैरावादा	17	1	9	6	2	7
3. पेरसैण्डी	18	-	-	6	1	4
4. लहरपुर	16	-	-	3	-	4
5. हरगाँव	17	-	-	3	2	3
6. गोंदला मऊ	18	-	16	8	-	4
7. पिस्तवाँ	17	-	1	8	2	6
8. मिश्रिख	13	-	-	7	2	2
9. मछरेहटा	18	-	-	5	-	4
10. महौली	14	-	-	7	1	5
11. सिधौली	19	-	-	10	3	8
12. कसमण्डा	18	1	10	6	2	3
13. पहला	15	-	-	5	1	2
14. महसूदावादा	15	-	-	3	1	1
15. रामपुरा	20	-	-	2	-	2
16. बिभवाँ	33	-	10	5	2	9
17. तकरन	18	-	-	4	-	2
18. रेऊता	25	-	-	3	-	3
19. बेहटा	16	-	1	5	-	-

योग ग्रामीण	335	2	47	100	21	72
योग नगरीय	26	13	1237	23	13	8
योग जनपद	361	15	1284	123	34	80

नोट:- हरगाँव नगर क्षेत्रसुभति वन जाने से ग्रामीण की सूचना घटाकर नगरीय में सम्मिलित की गयी है।

## शा संस्थागत वित्त

45. जनपद में विकास खण्डवार अनुसूचित व्यवसायिक बैंकों की संख्या

क्र०सं०/वर्ष/जिला/विकासखण्ड	राष्ट्रीयकृत बैंकों की संख्या	क्षेत्रीय ग्रामीण बैंकों की संख्या	अन्यगैर राष्ट्रीयकृत व्यवसायिक बैंकों की संख्या	प्रतिवैक का फलस्वरूप जनसंख्या
1	2	3	4	5
1983-84	32	98	2	17707
1984-85	36	108	3	15900
1985-86	36	108	3	15900

विकासखण्डवार वर्ष 1985-86

1.	शेलिया	1	8	—	10827
2.	शैराबाद	2	3	—	21245
3.	परसेण्डी	1	4	—	22906
4.	लहरपुर	1	6	—	12584
5.	हरगाँव	—	4	—	22022
6.	गोंदलामऊ	—	6	—	12270
7.	पिसावाँ	1	7	—	15433
8.	मिश्रित	—	3	—	34827
9.	मछरेहटा	—	3	—	36622
10.	महोली	1	4	—	24207
11.	सिधौली	—	6	—	18181
12.	कसगमेडा	1	4	—	22653
13.	पहला	1	4	—	20726
14.	महमूदाबाद	1	4	—	18315
15.	रामपुरथुरा	—	4	—	26448
16.	बिसवाँ	1	6	—	19204
17.	सकरन	—	4	—	25208
18.	रेऊसा	—	9	—	16380
19.	बेहटा	1	3	—	28693

योग ग्रामीण	12	98	—	20357
योग ब्रह्मनगरीय	24	16	3	5467
योग जनपद	36	108	3	15900

नोट:- क्षेत्रीय ग्रामीण बैंकों की विकासखण्डवार संख्या में संशोधन प्राप्त हुआ, जिसकी विवरण नीचे दर्शाया गया है।

46- जनपद में व्यक्तिगत बैंकों में जमा धनराशि एवं ऋण वितरण  
 ₹हो०₹०₹

क्र०सं०	विवरण	1983	1984	1985
1	2	3	4	5
		743189		
1.	जमा धनराशि		832800	904330
2.	कुल ऋण वितरण	487130	492000	591550
3.	जमा धनराशि पर ऋण वितरण का प्रतिशत	65.55	59.08	65.41
4.	प्राथमिक क्षेत्र में ऋण वितरण			
4.1.	कृषि तथा कृषि से संबंधित कार्य	151088	193700	261214
4.2.	लघुउद्योग	121520	150000	76543
4.3.	अन्य प्राथमिकता क्षेत्रों में	159207	92400	142888
5.	कुल ऋण वितरण में प्राथमिकता क्षेत्र में ऋण का प्रतिशत	88.64	88.64	81.25
6.	प्रति व्यक्ति जमा धनराशि ₹हो०₹	318	356	387
7.	प्रति व्यक्ति ऋण वितरण ₹हो०₹	208	211	253
8.	प्रति व्यक्ति प्राथमिकता क्षेत्र में ऋण वितरण ₹हो०₹	185	187	206

११४४  
xii- जल सम्पूर्ति  
=====

47- जनपद में विकास खण्डवार ग्रामों में पेयजल सुविधा की स्थिति

क्र०सं०/वर्ष/जिला/विकासखण्ड। नल लगाकर जलसम्पूर्तिके अन्तर्गतग्राम संख्या	जिला	क्र०सं०	ग्रामों की संख्या	जल द्वारा पेयजल सुविधा
1	2	3	4	5
1983-84	-	-	2329	-
1984-85	-	-	2331	-
1985-86	-	-	2325	-

विकासखण्डवार वर्ष 1985-86

1. ऐलिया	-	-	151	-	-
2. चैराताद	-	-	115	-	-
3. परसेंडी	-	-	103	-	-
4. लहरपुर	-	-	82	-	-
5. हरगाँव	-	-	127	-	-
6. गोंदलामऊ	-	-	128	-	-
7. पितावाँ	-	-	183	-	-
8. मिर्झाबा	-	-	107	-	-
9. मछरेहटा	-	-	124	-	-
10. महोली	-	-	106	-	-
11. तिथौली	-	-	111	-	-
12. कसमण्डा	-	-	106	-	-
13. पहला	-	-	141	-	-
14. महमूदाबाद	-	-	135	-	-
15. रामपुरमथुरा	-	-	103	-	-
16. बिस्वाँ	-	-	144	-	-
17. सकरन	-	-	99	-	-
18. रेऊसा	-	-	129	-	-
19. बेहटा	-	-	131	-	-

योग ग्रामीण	-	-	2325	-	-
योग नगरीय	-	-	-	-	-
योग जनपद	-	-	2325	-	-

47-क्रमशः

क्र०सं०/वर्ष/जिला/विकासखण्ड	दिग्गी	अव्ययसाधन	योगस्तम्भ	वैयक्तिक विधा हेतु
			4-8	अभाव ग्रस्त ग्रामों की सं०
1983-84	7	8	2329	242
1984-85			2331	103
1985-86			2325	239

विकासखण्ड वार वर्ष 1985-86

1.	ऐलिया	151	15
2.	बैराबाद	115	14
3.	परसेण्डी	103	11
4.	लहरपुर	82	25
5.	हंरगाँव	127	8
6.	गोंदला मऊ	128	11
7.	पिसावाँ	183	3
8.	मिश्रित	107	18
9.	मछरेहटा	124	17
10.	महौली	106	6
11.	सिधौली	111	18
12.	कलमण्डा	106	9
13.	पहला	141	11
14.	महमूदाबाद	135	27
15.	राजपुर मथुरा	103	15
16.	तिलवाँ	144	11
17.	सकरन	99	10
18.	रेऊसा	129	6
19.	बेहटा	131	14

योग ग्रामीण	-	-	2325	239
योग नगरीय	-	-	-	-
योग जनपद	-	-	2325	239

नोट:-अभाव ग्रस्त ग्रामों की सूचना जल निगम से प्राप्त हुई है।



## xiii - पंचायत

48. जनपद में विकास खण्डवार न्याय पंचायत, ग्राम सभा, पंचायतघर एवं पंचायतक

क्र०सं०/वर्ष/जिला/विकासखण्ड	न्याय पंचायत संख्या	ग्राम सभा संख्या	पंचायत घर संख्या	पंचायत उद्योग संख्या	पंचायत करलगाया गया ₹ह०रु०	पंचायत कर की वसूली ₹ह०रु०
1	2	3	4	5	6	7
1983-84	219	1765	275	19	1883.3	459.1
1984-85	219	1765	275	18	5276.9	712.8
1985-86	219	1760	277	5	4499.2	444.0

विकासखण्ड वार वर्ष 1985-86

1. ऐलिया	10	97	9	-	25.4	25.4
2. खैराबाद	10	90	23	1	231.0	37.2
3. धरसेण्डी	9	88	16	-	481.4	11.9
4. लहरपुर	8	72	33	-	145.4	34.2
5. हरगाँव	13	92	12	-	271.4	21.7
6. गोंदलामऊ	13	95	12	-	502.1	26.3
7. पिस्तावाँ	12	113	20	-	474.0	17.2
8. मिश्रिख	10	77	21	1	345.7	22.1
9. मछरेहटा	13	82	6	-	365.4	16.0
10. महोली	12	85	17	1	284.2	20.0
11. सिधौली	11	97	14	1	100.7	27.6
12. कंसमण्डा	12	84	10	-	97.1	8.6
13. पहला	12	102	16	-	23.4	13.0
14. महमूदाबाद	12	88	11	1	328.6	44.0
15. रामपुरमथुरा	9	81	9	-	87.5	55.3
16. बिसवाँ	16	124	16	-	123.1	15.6
17. सकरन	11	89	5	-	286.1	16.5
18. रेऊता	12	104	15	-	210.7	4.6
19. बेहटा	14	100	12	-	116.0	26.8
योग ग्रामीण	219	1760	277	5	4499.2	444.0
योग नगरीय	-	-	-	-	-	-
योग जनपद	219	1760	277	5	4499.2	444.0

नोट:- हरगाँव नगर क्षेत्र सामिति बन जाने के कारण विकास खण्ड हरगाँव व योग ग्रामीण में ग्रामसभा की संख्या आँकमी आई है।

2. पंचायत उद्योग क्रियाशील न रहने के कारण उनकी संख्या में कमी आई है।

{ 87 }  
XIV - भाव एवं मजदूरी

49- जनपद में महवार ग्रामीण फुटकर भाव, 1986

वर्ष/माह	गेहूँ प्रतिकि०	चावल प्रतिकि०	चना प्र०कि०	मक्का प्र०कि०	ज्वार प्र०कि०	बाजरा प्र०कि०	अरहर प्र०कि०
1	2	3	4	5	6	7	8
जनवरी, 1986	1.99	2.56	4.85	1.52	1.45	1.39	6.22
फरवरी ,,	2.06	3.10	5.39	1.51	1.57	1.36	6.08
मार्च ,,	2.21	2.88	4.76	1.88	1.67	1.48	6.19
अप्रैल ,,	1.97	2.82	4.37	1.63	1.46	1.40	5.71
मई ,,	1.57	2.82	4.02	1.40	1.65	भा०अ०	5.71
जून, ,,	1.59	2.91	3.98	भा०अ०	1.60	1.50	5.96
जुलाई ,,	1.61	3.17	3.61	भा०अ०	1.60	1.50	6.07
अगस्त, ,,	1.74	2.95	4.02	1.25	1.56	1.35	6.18
सितम्बर ,,	1.82	3.04	4.02	1.42	1.54	भा०अ०	6.32
अक्टूबर ,,	1.79	3.06	3.64	1.58	1.43	भा०अ०	6.67
नवम्बर, ,,	2.09	2.93	3.86	1.64	1.55	1.28	6.47
दिसम्बर, ,,	2.00	2.85	3.62	1.55	1.41	1.27	6.56
वर्ष का मासिक औसत	1.87	2.92	4.16	1.54	1.54	1.39	6.18

वर्ष/माह	बंगाल प्रो. कि०	उत्तर प्रो. कि०	५ प्रो. कि०	वानी प्रो. कि०	प्याज प्रो. कि०	आलू प्र. कि०	दूध प्रो. कि०	देशी घी प्र. लि
1	9	10	11	12	13	14	15	16
जनवरी, 86	7.83	7.15	2.59	6.72	2.19	1.36	3.59	39.69
फरवरी, 86	7.90	6.94	2.62	7.25	2.34	0.82	3.68	39.59
मार्च, ,,	7.81	7.16	3.08	6.02	2.28	1.24	3.69	39.38
अप्रैल ,,	7.64	6.74	3.56	6.52	2.00	2.81	3.74	39.76
मई ,,	7.00	6.57	3.34	6.37	0.97	2.45	3.79	39.71
जून, ,,	7.55	6.86	3.41	6.61	0.74	2.55	3.79	39.69
जुलाई ,,	7.68	7.04	3.64	6.59	0.74	2.89	3.71	39.71
अगस्त ,,	7.50	7.15	3.85	6.49	1.05	3.14	3.73	40.09
सितम्बर, ,,	7.97	6.98	3.70	6.47	1.23	3.14	3.82	40.85
अक्टूबर ,,	7.36	6.85	3.87	6.43	1.87	3.19	3.80	39.66
नवम्बर, ,,	7.50	7.06	3.19	6.33	2.06	3.38	3.77	40.38
दिसम्बर, ,,	7.30	6.82	2.83	6.33	2.77	2.50	3.73	40.08
वर्ष का मासिक औसत	7.59	6.94	3.29	6.51	1.69	2.46	3.74	39.88

वर्ष/माह	तरसों का तेल प्रति किलो	बनस्पति प्रति किलो	बकराजस प्रति किलो	अंडा प्रति एक	जलानेकी लकड़ प्रति कुन्तल
1	17	18	19	20	21
जनवरी, 86	13.75	19.47	22.56	0.86	44.55
फरवरी ,,	13.68	19.59	24.24	0.94	45.38
मार्च ,,	13.56	19.69	24.19	0.92	43.00
अप्रैल ,,	13.35	20.06	24.53	0.87	45.00
मई ,,	13.96	21.61	24.57	0.85	46.26
जून, ,,	16.07	22.14	24.21	0.81	45.00
जुलाई ,,	16.79	21.86	22.64	0.73	44.00
अगस्त ,,	16.73	21.91	24.18	0.79	42.78
सितम्बर ,,	17.56	21.93	22.71	0.74	45.10
अक्टूबर ,,	18.90	22.20	22.20	0.82	44.60
नवम्बर ,,	18.96	22.85	24.69	0.83	51.67
दिसम्बर ,,	19.54	22.62	24.77	0.92	48.11
वार्षिक औसत	16.07	21.33	23.79	0.84	45.45

## 50- जनपद में भादवार जिला के नगरीय ... 1986

वर्ष/माह	गेहूँ प्रति कि०	चना प्रति कि०	ज.वल प्रति कि०	अरहर प्रति कि०	मैंगदाल प्रति कि०	उर्ददाल प्रति कि०	प्याज प्रति कि०
1	2	3	4	5	6	7	8
जनवरी, 86						7.30	2.00
फरवरी ,,	2.20	5.10	3.30	5.80	7.60	6.40	2.50
मार्च ,,	2.40	5.60	3.40	5.25	7.00	6.25	2.00
अप्रैल ,,	1.85	4.50	3.30	5.50	7.00	6.25	2.00
मई ,,	1.80	4.00	3.30	5.50	6.75	6.50	1.00
जून ,,	1.80	4.30	3.50	5.75	7.00	6.80	0.85
जुलाई ,,	1.80	4.00	3.60	6.00	7.00	6.50	1.00
अगस्त ,,	2.00	3.60	3.60	6.25	7.25	7.00	1.50
सितम्बर ,,	2.00	3.50	3.60	6.50	7.00	7.00	2.00
अक्टूबर ,,	2.15	3.50	3.60	6.50	6.50	6.50	2.00
नवम्बर ,,	1.95	3.25	3.25	6.75	6.75	6.50	3.00
दिसम्बर ,,	2.35	2.80	3.40	6.75	7.00	6.70	3.00
वार्षिक औसत	2.03	4.14	3.48	6.13	7.09	6.68	1.90

50- क्रमशः-

वर्ष/माह	आल प्र०कि०	सरसाका तेल प्र०कि०	मांस बफरा प्र०कि०	मछली प्र०कि०	अण्डा प्रतिरक	गुड प्रतिरक	चीनी प्र०कि०
1	9	10	11	12	13	14	15
जनवरी, 86	1.25	14.00	26.00	17.00	0.30	3.10	6.50
फरवरी, ,	1.00	14.00	24.00	13.00	0.30	2.70	6.50
मार्च , ,	1.20	13.00	26.00	16.00	0.60	3.30	6.00
अप्रैल , ,	1.90	13.00	28.00	14.00	0.65	3.60	6.00
मई , ,	2.60	14.00	26.00	14.00	0.60	3.50	6.25
जून , ,	2.75	16.50	28.00	15.00	0.60	4.00	6.50
जुलाई , ,	2.60	16.00	28.00	15.00	0.60	4.25	6.50
अगस्त , ,	2.65	17.00	28.00	16.00	0.70	4.50	6.50
सितम्बर, ,	3.00	18.00	28.00	15.00	0.70	4.25	6.25
अक्टूबर , ,	3.50	20.00	28.00	16.00	0.70	4.25	6.25
नवम्बर , ,	3.00	20.00	28.00	20.00	0.70	2.90	6.50
दिसम्बर, ,	2.50	20.00	28.00	22.00	0.70	2.60	6.25
वार्षिक औसत	2.33	16.29	27.17	16.50	0.68	3.58	6.33

वर्ष/माह	लकड़ी प्राप्त कुन्तल	सम्पत्ति रु०	दूध, प्रति लीटर
	16	17	18
जनवरी, 1986	55.00	• 00	5.00
फरवरी ,,	55.00	00	5.00
मार्च ,,	58.00	10.00	5.00
अप्रैल ,,	55.00	20.00	5.00
मई ,,	65.00	21.00	5.00
जून ,,	65.00	22.00	5.00
जुलाई ,,	65.00	21.00	5.00
अगस्त ,,	65.00	21.00	5.00
सितम्बर ,,	60.00	20.00	5.00
अक्टूबर ,,	65.00	22.00	5.00
नवम्बर ,,	65.00	22.00	5.00
दिसम्बर ,,	65.00	24.00	5.00
वार्षिक औसत	61.50	20.83	5.00

## 51- जनपद में राज्य कर्मचारियों के आँकड़े

कर्मचारी वर्ग	31 मार्च, 1984	31 मार्च, 1985	31 मार्च, 1986
1	2	3	4
1. पूर्ण कालिक कर्मचारी			
1. 1. राजपत्रित	401	437	428
1. 2 अराजपत्रित	12270	13348	13738
2. अल्पसमय कार्य करने वाले कर्मचारी	424	2442	4015
3. कन्टेजेंसी कर्मचारी {अराजपत्रित}	106	56	1828
4. वर्कवार्ज कर्मचारी	144	533	589
5. अनुसूचित जाति के कर्मचारी	2197	2494	2496
6. अनुसूचित जन जाति के कर्मचारी	—	—	—

नोट:- राजपत्रित अधिकारियों के 9 पद रिक्त होने के फलस्वरूप गत वर्ष से 1986 में राजपत्रित अधिकारियों की संख्या कम दी गई है।



52. जनपद में सेवायोजन कार्यालयों द्वारा किया गया कार्य

क्र०सं०	मद	1983-84	1984-85	1985-86
1	2	3	4	5
1.	सेवायोजन कार्यालयों की संख्या	1	1	1
2.	जीवित पंजिका पर अभ्यर्थियों की संख्या	21145	19640	29939
3.	वर्ष में पंजीकृत अभ्यर्थियों की संख्या	13216	10165	11529
4.	सृजित रिक्तियों की संख्या	693	835	488
5.	वर्ष में कार्य पर लगाये गये व्यक्ति	495	731	375

53. आर्थिक गणना 1980 १९५१

वर्गीकरण	ग्रामीण	नगरीय	योग
1	2	3	4
1. उद्यमों की संख्या			
1.1. कृषि	1124	129	1253
1.2. अकृषि	18759	13968	32727
1.3. योग	19883	14097	33980
2. उद्यमों में सामान्यतया कार्यरत व्यक्ति			
2.1. कृषि	1823	151	1974
2.2. अकृषि	41495	36936	78431
2.3. योग	43318	37087	80405
3. स्वकार्य उद्यम			
3.1. कृषि	968	122	1090
3.2. अकृषि	15773	10754	26527
3.3. योग	16741	10876	27617
4. संस्थान एक या अधिक भाड़े पर कमी सहित			
4.1. कृषि	156	7	163
4.2. अकृषि	2986	3214	6200
4.3. योग	3142	3221	6363
5. भाड़े पर सामान्यतया कार्यरत व्यक्ति			
5.1. कृषि संस्थान	349	5	354
5.2. अकृषि संस्थान	16076	18603	34679
5.3. समस्त संस्थान	16425	18608	35033

## 54- पिछड़ी जातियाँ

क्र०सं०/वर्ष/जिला/विकासखण्ड।	तात्कालिक शिक्षा केलिये दी गयी छात्रवृत्तियाँ	व्यवसायिक प्रशिक्षण केलिये दी गयी छात्र वृत्तियाँ
1	2	3
1983-84	27584	-
1984-85	11876	123
1985-86	13880	34

## विकासखण्ड वार वर्ष 1985-86

1. सेलिघा	560	-
2. खैराबाद	856	-
3. धरमखण्ड	522	-
4. लहरपुर	937	-
5. हरगोव	501	-
6. गोंदला मऊ	1263	-
7. पिप्सावाँ	210	-
8. मिश्रत	899	-
9. मछरेहटा	500	-
10. महोली	1384	-
11. तिथौली	1093	-
12. कसमखण्ड	690	-
13. पहला	381	-
14. महसूदाबाद	757	-
15. रामपुरमथुरा	57	-
16. बिलवाँ	736	-
17. लकरन	315	-
18. रेऊसा	202	-
19. वेहटा	252	-
योग ग्रामीण	12115	-
योग नगरीय	1765	34
योग जनपद	13880	34

नोट:- आवण्टन कम प्राप्त होने के कारण स्तम्भ-3 में वर्ष 1985-86 की प्रगति में  
कमी आई है।

XV नगरीय क्षेत्र में उपलब्ध सुविधा

55- जनपद में नगरीय क्षेत्रों में उपलब्ध सुविधाओं की संख्या 1985-86

नगर का नाम एवं वर्ग महानगर/नगरपालिका/नगर/ग्रामपंचायत/कैम्प	संबंधित विकास क्षेत्र का नाम	भौगोलिक क्षेत्रफल 1981 वर्ग कि०मी०	जनसंख्या 1981		
			कुल	पुरुष	स्त्री
1	2	3	4	5	6
1. सीतापुर	छैराबाद	25.9	101210	55574	45636
2. छैराबाद	छैराबाद	3.9	22885	12132	10753
3. लहरपुर	लहरपुर	13.0	27135	14273	12862
4. मिश्रितनैमिषारण्य	मिश्रित	2.0	8844	4882	3962
5. महौली	महौली	4.3	11862	6397	5465
6. सिधौली	सिधौली	4.0	8482	4559	3923
7. महमूदाबाद	महमूदाबाद	5.8	15945	8459	7486
8. पैंतुपुर	महमूदाबाद	1.7	6705	3556	3149
9. बिरावाँ	बिरावाँ	7.8	27227	14517	12710
10. तम्बौर	बेहटा	5.4	10235	5360	4875
11. हरगाँव	हरगाँव	x	x	x	x
योग:-	x	73.8	240530	129709	110821

55- क्रमशः

नगर का नाम/एवं वर्ग सहो/सोपा/टाओ/नोओ/केण्ट	अनुजाति/ जनजाति की संख्या 1981	साक्षरता प्रतिशत 1981	पुस्तक संख्या	एलोपैथिक चिकित्सा/आयुर्वेद -लय/प्राओस्वाओ केन्द्र	कुल उपलब्ध शेयपाय
	7	8	9	10	11
1. सीतापुर	7346	56.01	1	13	1247
2. खैराबाद	1650	33.94	1	1	16
3. लहरपुर	1233	25.89	1	2	10
4. मिश्रिनैमिषरण्य	1134	67.41	1	2	10
5. महोली	2197	57.16	1	1	4
6. तिथौली	1402	48.90	1	1	6
7. महमूदाबाद	787	35.25	1	2	24
8. पेंतेपुर	501	17.82	-	-	--
9. बितावाँ	1949	43.88	1	2	38
10. तम्बौर	913	22.16	1	2	34
11. महरगाँव	x	x	1	1	34
योग:-	19112	45.48	10	27	1423

नगर का नाम एवं/ वर्ग महा 0/नोपा 0/ टा 0स 0/नो 0र 0/कैण्ट	आयुर्वेदिक ऑथोथालय एवं चिकित्सा -तालय	पुस्तकालय ऑथोथालय	डोम्यापैथिक ऑथोथालय	परिवार स्वमातृ शिशु कल्याण केन्द्र तथा उपकेन्द्र	स्थानीय निकायों स्वामित्व में सड़कों की लम्बाई { कि०मी० }	कुल पक्की
	12	13	14	15	16	17
1. सीतापुर	1	-	1	1	179.7	95.1
2. खैराबाद	-	-	-	-	69.0	23.2
3. लहरपुर मिश्रित	1	-	-	1	25.0	1.5
4. नैमिषारण्य	1	-	-	2	180.4	43.3
5. महोली	-	-	-	1	14.5	3.0
6. सिधौली	-	-	-	1	6.2	0.8
7. महमूदाबाद	1	-	-	-	18.5	1.9
8. पैतृपुर	-	-	-	-	6.2	-
9. बिसवाँ	-	-	-	-	57.3	20.9
10. तम्बौर	-	-	-	1	10.4	0.3
11. हरगाँव	-	-	-	1	-	-
योग:-	4	-	1	8	567.2	190.0

नोट:- टाउनशेरिया हरगाँव के अर्जित सड़क अभी स्थानीय निकाय को स्थानान्तरित नहीं की गई है। अतएव स्थानीय निकायों के द्वारा स्वामित्व में सड़कों की लम्बाई शून्य है।

§ 100 §

55- क्रमशः:-

नगर का नाम एवं/वर्ग महा 0/नोपा 0/टा 0 ए 0/नो 0 ए 0/कण्ट	विश्वविद्यालय/महाविद्यालय	हायर सेकेण्डरी स्कूल बालक	हायर सेकेण्डरी स्कूल बालिका	जूनियर बालिक स्कूल	जूनियर बालिक स्कूल	मण्डल स्तर की एन.एन.टी. स्कूल
	10	19	20	21	22	23
1. सीतापुर	2	8	4	25	41	3
2. बैराबाद	-	1	1	2	18	-
3. लहरपुर	-	1	1	2	4	-
4. मिश्रित नमिजा रण्य	-	3	2	5	15	-
5. भैहोली	-	1	-	5	9	-
6. सिधौली	1	1	1	3	2	-
7. महमूदाबाद	1	1	1	2	6	-
8. पंतपुर	-	1	-	3	1	-
9. तक्तबाँ	-	3	2	3	13	-
10. तम्बौर	-	2	-	2	3	-
11. षरणौव	-	1	-	3	6	-
योगः=	4	23	12	55	118	3

55- क्रमशः

॥ 101 ॥

नगर का नाम एवं वर्ग/ महानगर/पाटन/टाटा/नो र/केन्द्र	पर्यायित्ता लेय पर्याय केन्द्र	द्वितीय गन्धान केन्द्र/उप केन्द्र	शुद्ध गोदाम	बीपगोदाम उवरक भंडार	रस्तेगले की दुकानों की सं०
	24	25	26	27	28
1. सीतापुर	1	1	2	2	50
2. छैराबाद	-	2	-	3	8
3. लहरपुर	-	1	-	3	13
4. मिश्रित/ नमिष्ठा रण्य	1	2	-	3	5
5. महोली	-	-	-	1	6
6. सिधौली	1	1	-	3	5
7. महमूदाबाद	1	1	-	4	6
8. पैतेपुर	-	-	-	-	4
9. बिरवा	1	1	1	3	12
10. तम्वार	-	-	-	-	5
11. हरगाँव	1	1	-	4	1
योग:-	6	10	3	26	115



नगर का नाम एवं/वर्ग महटो/नोपटो/टोटो/नो नो/कैण्ट	कृषिसेवा केन्द्र	राष्ट्रीय कृतबच शाखायें	गैरराष्ट्रीय युक्तबच अनुबच शाखायें	ग्रामीण बच शाखायें	सहकारी बच शाखायें	भूमि विकास बच शाखायें	क्रय विक्रय सहकारी समि०
	29	30	31	32	33	34	35
1. सीतापुर	2	12	3	4	1	1	1
2. खेराबाद	-	1	-	1	1	-	-
3. लहरपुर	-	1	-	1	1	-	-
4. मिश्रिखनैमिषरण्य	-	2	-	2	1	1	-
5. महोली	-	1	-	1	1	-	-
6. सिधौली	-	2	-	1	1	1	1
7. महमूदाबाद	-	2	-	1	1	1	1
8. पैतेपुर	-	-	-	1	1	-	-
9. बिसवाँ	-	2	-	1	1	1	1
10. तम्बौर	-	-	-	1	1	-	-
11. हरगाँव	-	1	-	1	1	-	-
योग :-	2	24	3	16	11	5	4

नोट:- ग्रामीण बच शाखाओं की संशोधित सूचना प्राप्त हुई है। जिसकी पुष्टि कर ली गई है।

55-क्रमशः

नगर का नाम एवं वर्ग/महानुपाय/ टा०ए०/नो०ए०/कैण्ट	डाकघर	तारघर	पब्लिक कलार् आफिस	टेलीफोन संख्या	नलद्वारा पेयजल की उपलब्धता हाँ/नहीं	बिधुत की उपलब्धता हाँ/नहीं
	36	37	38	39	40	41
1. सीतापुर	13	4	12	928	हाँ	हाँ
2. खैराबाद	2	1	1	14	..	..
3. लहरपुर	2	1	1	33	..	..
4. मिश्रित नमिषरण्य	1	2	1	29	..	..
5. महौली	1	1	1	43	..	..
6. सिधौली	1	1	1	36	..	..
7. महमूदाबाद	1	1	1	46	..	..
8. पैतेपुर	1	-	1	5	..	..
9. तवसवाँ	2	1	1	54	..	..
10. तम्बौर	1	-	1	8	..	..
11. हरगाँव	1	1	2	41	..	..
योग :-	26	13	23	1237	-	-

56- जनपद में विकास खण्डवार प्रमुख सुविधा के केन्द्रों से दूरी के अनुसार ग्रामों की संख्या 31 मार्च, 1986

56.1 पेयजल श्रोत

विकासखण्ड/जनपद	ग्रामों में	1 कि०मी० से कम	1-3 कि०मी०	3-5 कि०मी०	5 कि०मी० से अधिक	योग
1	2	3	4	5	6	7
<b>विकासखण्डवार</b>						
1. रेलिया	151	-	-	-	-	151
2. खैराबाद	115	-	-	-	-	115
3. परसेण्डी	103	-	-	-	-	103
4. लहरपुर	82	-	-	-	-	82
5. हरगाँव	127	-	-	-	-	127
6. गोंदला मऊ	128	-	-	-	-	128
7. पिप्तावाँ	183	-	-	-	-	183
8. मिश्रित	107	-	-	-	-	107
9. मछरेहटा	124	-	-	-	-	124
10. महौली	106	-	-	-	-	106
11. सिधौली	111	-	-	-	-	111
12. कसमण्डा	106	-	-	-	-	106
13. पहला	141	-	-	-	-	141
14. महमूदाबाद	135	-	-	-	-	135
15. रामपुरमथुरा	103	-	-	-	-	103
16. बिसवाँ	144	-	-	-	-	144
17. सकरन	99	-	-	-	-	99
18. रेऊसा	129	-	-	-	-	129
19. बेहटा	131	-	-	-	-	131
<b>योग जनपद</b>	<b>2325</b>	<b>-</b>	<b>-</b>	<b>-</b>	<b>-</b>	<b>2325</b>

नोट: सुविधा केन्द्रों से ग्रामों की दूरी ग्रामवार आधारभूत आँकड़े वर्ष 1986 पर आधारित है।

2. हरगाँव नगरक्षेत्र समिति बन जाने के कारण विकासखण्ड हरगाँव में कमी आई है। विकासखण्ड सकरन एवं बेहटा की सूचना ग्रामवार आधारभूत आँकड़े वर्ष 1986 के आधार पर संशोधित किये गये हैं।

56.2 श्लोपैथिक चिकित्सालय एवं औषधालय एवं प्राथमिक स्वास्थ्य केन्द्र से ग्रामों की दूरी

विकासखण्ड/जनपद	ग्रामों से	दूरी				योग
		1-3 कि०मी०	3-5 कि०मी०	5 कि०मी० से अधिक		
1	2	3	4	5	6	7
1. ऐलिया	1	4	17	23	106	151
2. खैराबाद	2	1	25	44	43	115
3. पेरसेंखी	1	2	5	18	77	103
4. लहरपुर	-	9	4	3	66	82
5. हरगाँव	-	2	5	19	101	127
6. गोंदला मऊ	1	-	12	10	105	128
7. पितावाँ	3	10	28	38	104	183
8. मिश्रित	-	1	13	14	79	107
9. मछरेहटा	1	5	8	8	102	124
10. महोली	-	3	4	8	91	106
11. सिधौली	2	2	13	9	85	111
12. कसमण्डा	2	-	13	15	76	106
13. पहला	1	-	5	11	124	141
14. महमूदा बाद	1	2	26	35	71	135
15. रामपुरमथुरा	2	4	7	9	81	103
16. बिसवाँ	2	8	24	18	92	144
17. सकरन	1	-	2	20	76	99
18. रेऊटा	4	3	24	33	65	129
19. बेहटा	2	-	10	30	89	131
योग जनपद	26	56	245	365	1633	2325

नोट:-सुविधा के अनुसार ग्रामों की दूरी का विवरण ग्राम वार अध्यात्मत अँकड़े का सर्वेक्षण वर्ष 1986 के आधार पर दिया गया है। फलस्वरूप गत वर्षों की अपेक्षा परिवर्तन हुआ है।

56.3 आधुनिक चिकित्सालय एवं औषधालय

विकासखण्ड/जनपद	ग्राम में 1 कि०मी० से कम	1-3 कि०मी०	3-5 कि०मी०	5 कि०मी० से अधिक	योग	
1	2	3	4	5	6	7
1. ऐलिधा	2	2	23	27	97	151
2. खैराबाद	-	-	3	10	102	115
3. परसेण्डी	-	2	5	17	79	103
4. लहरपुर	-	9	4	3	66	82
5. हरगाँव	2	1	10	11	103	127
6. गोंदलामऊ	2	1	7	9	109	128
7. पितावाँ	2	1	15	28	137	183
8. मिश्रिख	-	-	8	10	89	107
9. मंछेरेहटा	-	-	-	-	124	124
10. महौली	2	4	11	22	67	106
11. तिधौली	3	2	20	19	67	111
12. कसमण्डा	1	-	5	10	90	106
13. पहला	1	2	9	8	121	141
14. महमूदाबाद	1	1	5	34	94	135
15. रामपुरमथुरा	2	4	7	9	81	103
16. बिसवाँ	3	3	7	14	117	144
17. सकरन	1	-	1	5	92	99
18. रेऊसा	1	-	8	2	118	129
19. बेहटा	1	-	3	9	118	131
<b>योग जनपद</b>	<b>24</b>	<b>32</b>	<b>151</b>	<b>247</b>	<b>1871</b>	<b>2325</b>

नोट :- सुविधा के अनुसार ग्रामों की दूरी का विवरण ग्रामवार आधारभूत ऋणों का सर्वेक्षण वर्ष 1986 के आधार पर दिया गया है। फलस्वरूप गत वर्षों की अपेक्षा परिवर्तन हुआ है।

## 56.4 पुनानी औद्योगिक

विकासखण्ड/जनपद	ग्राम में						योग
	1 मि०मी० से कम	1--3 मि०मी०	3--5 मि०मी०	5 मि०मी० से अधिक	6	7	
1. ऐलिया	-	-	6	16	129	151	
2. खैराबाद	1	-	10	20	84	115	
3. वरसेण्डी	1	2	4	18	78	103	
4. लहरपुर	-	-	-	-	82	82	
5. हरगाँव	-	-	-	-	127	127	
6. गोंदला मऊ	-	-	-	-	128	128	
7. पिप्सावाँ	-	-	-	-	183	183	
8. मिश्रित	-	-	-	-	107	107	
9. मछरेहटा	-	-	-	-	124	124	
10. महौली	-	-	-	-	106	106	
11. सिधौली	-	-	-	-	111	111	
12. कतमण्डा	-	-	-	1	105	106	
13. पहला	-	1	10	22	108	141	
14. महमूदाबाद	2	-	15	17	101	135	
15. रामपुरमथुरा	1	5	9	9	79	103	
16. बिसवाँ	-	-	-	-	144	144	
17. सकरन	-	-	-	1	98	99	
18. रेऊसा	-	-	-	-	129	129	
19. बेहटा	-	-	-	-	131	131	

योग जनपद 5 8 54 104 2154 2325

नोट:- सूविधा के अनुसार ग्रामों की दूरी का विवरण ग्रामवार आधार भूत आँकड़ों का सर्वेक्षण वर्ष, 1986 के आधार पर दिया गया है। परन्तु स्वल्प गत वर्षों की अपेक्षा परिवर्तन हुआ है।

56. 5 परिवार एवं मातृ शिशु कल्याण केन्द्र/उप केन्द्र

विकासखण्ड/जनपद	ग्रामा में	1 कि०मी० से कम	1--3 कि०मी०	3--5 कि०मी०	5 कि०मी० सेअधिक	योग
1	2	3	4	5	6	7
1. ऐलिघा	21	4	43	32	51	151
2. खैराबाद	21	3	37	37	17	115
3. परसेण्डी	20	10	16	36	21	103
4. लहरपुर	20	12	18	8	24	82
5. हरगाँव	21	6	26	23	51	127
6. गोंदला मऊ	21	13	18	38	38	128
7. पितावाँ	21	4	30	45	83	183
8. मिश्रित	20	-	14	14	59	107
9. मछरेहटा	21	13	36	22	32	124
10. महौली	20	8	30	33	15	106
11. सिधौली	20	6	35	13	37	111
12. कसमण्डा	21	4	14	29	38	106
13. पहला	21	16	27	29	48	141
14. महमूदाबाद	21	5	17	34	58	135
15. रामपुरमधुरा	21	12	33	22	15	103
16. बिसवाँ	22	10	24	36	52	144
17. सकरन	21	-	14	27	37	99
18. रेऊता	21	8	36	44	20	129
19. बेहटा	20	10	19	25	57	131
योग जनपद	394	144	487	547	753	2325

नोट:- सुविधा के अनुसार ग्रामों की दूरी का विवरण ग्रामवार आधारभूतका सर्वेक्षण ऑक्टोबर 1986 के आधार पर दिया गया है। फलस्वरूप गत वर्षों की अपेक्षा परिवर्तन हुआ है।

## 56.6 जूनियर बेसिक स्कूल

विकास खण्ड/जनपद	ग्राम में	1 कि०मी० से कम	1-3 कि०मी०	3-5 कि०मी०	5 कि०मी० से अधिक	योग
1	2	3	4	5	6	7
1. ऐलियम	68	37	31	15	-	151
2. खैरा बाद	62	10	37	6	-	115
3. परतेंडी	65	11	20	6	1	103
4. लहरपुर	54	17	9	1	1	82
5. हरगाँव	65	17	39	5	1	127
6. गोंदला मऊ	71	12	37	4	4	128
7. पितावाँ	77	30	61	10	5	183
8. मिश्रित	54	5	39	9	-	107
9. मछरेहटा	70	24	26	3	1	124
10. महोली	70	14	18	4	-	106
11. सिधौली	55	20	29	5	2	111
12. कसमण्डा	62	4	30	8	2	106
13. पहला	52	43	35	4	7	141
14. महमूदा बाद	50	18	57	7	3	135
15. रामपुरमथुरा	66	19	15	3	-	103
16. बिसवाँ	85	10	42	7	-	144
17. सकरन	60	12	23	4	-	99
18. रेऊसा	68	18	33	7	3	129
19. बेहटा	58	17	39	13	4	131
योग जनपद	1212	338	620	121	34	2325

नोट:- सुविधा के अनुसार ग्रामों की दूरी का विवरण ग्राम वार आधारभूत आँकड़ों का सर्वेक्षण वर्ष 1986 के आधार पर दिया गया है। फलस्वरूप गत वर्षों की अपेक्षा परिवर्तन हुआ है।



## 56.7 सीनियर बेसिक स्कूल बालक

विकासखण्ड/जनपद	ग्राम में 1 कि०मी० से कम	1-3 कि०मी०	3-5 कि०मी०	5 कि०मी० से अधिक	योग	
1	2	3	4	5	6	7
1. शैलिया	9	8	28	36	70	151
2. खैराबाद	13	1	44	39	18	115
3. परसेण्डी	12	6	20	45	20	103
4. लहरपुर	12	14	23	11	22	82
5. हरगाँव	17	7	45	29	29	127
6. गोंदला मऊ	20	7	52	26	23	128
7. पितावाँ	12	11	40	49	71	183
8. मिर्तश्रित	7	—	38	36	26	107
9. मछरेहटा	17	15	46	19	27	124
10. महोली	14	6	28	36	22	106
11. सिधौली	12	5	47	27	20	111
12. कसमण्डा	17	1	31	26	31	106
13. पहला	13	22	52	27	27	141
14. महमूदाबाद	6	4	47	41	37	135
15. रामपुरमथुरा	8	8	31	22	34	103
16. बिसवाँ	11	11	37	20	65	144
17. सकरन	8	3	24	36	28	99
18. रेऊसा	10	5	18	45	51	129
19. बेहटा	10	12	32	35	42	131
योग जनपद	228	146	683	605	663	2325

नोट:- सुविधा के अनुसार ग्रामों की दूरी का विवरण ग्रामवार आधार भूत का सर्वेक्षण वर्ष 1986 के आधार पर दिया गया है। फलस्वरूप गत वर्षों की अपेक्षा परिवर्तन हुआ है।

56.8 सीनियर बसिक स्कूल ४ बालिका ४

विकासखण्ड/जनपद	ग्राम में	1 कि०मी० से कम	1-3 कि०मी०	3-5 कि०मी०	5 कि०मी० से अधिक	योग
1	2	3	4	5	6	7
1. ऐलिया	2	6	24	22	97	151
2. खैराबाद	5	3	24	40	43	115
3. परसेडी	2	3	3	14	81	103
4. लहरपुर	3	11	5	5	58	82
5. हरगाँव	2	2	11	18	94	127
6. गोंदला मऊ	3	1	25	27	72	128
7. पिक्कावाँ	2	1	17	43	120	183
8. मिश्रित	2	-	33	29	43	107
9. मछरेहटा	3	6	15	8	92	124
10. म्हाली	4	3	15	26	58	106
11. तिथौली	6	8	38	19	40	111
12. क्लमण्डा	2	-	15	20	69	106
13. पहला	1	2	8	24	106	141
14. महमूदाबाद	2	4	30	41	58	135
15. रामपुरमथुरा	2	6	15	14	66	103
16. बिसवाँ	5	1	6	27	105	144
17. तकरन	1	-	9	23	66	99
18. रेऊसा	2	2	3	11	111	129
19. बेहटा	3	2	15	26	85	131
योग जनपद	52	61	311	437	1464	2325

नोट:- सुविधा के अनुसार ग्रामों की दूरी का विवरण ग्रामवार आधारभूत अँकड़ों का सर्वेक्षण- वर्ष 1986 के आधार पर दिया गया है। फलस्वरूप गत वर्षों की अपेक्षा परिवर्तन हुआ है।

## 56.9 हायर सेकेण्ड्री स्कूल बालक

विकासखण्ड/जनपद	ग्राम में 1 कि०मी० से कम	1-3 कि०मी०	3-5 कि०मी०	5 कि०मी० से अधिक	योग	
1	2	3	4	5	6	7
1. ऐलिया	3	-	16	37	95	151
2. खैराबाद	-	-	18	33	64	115
3. परसेण्डी	2	1	6	10	84	103
4. लहरपुर	3	9	12	5	53	82
5. हरगाँव	2	3	16	25	81	127
6. गौदलामऊ	1	-	7	16	104	128
7. पितावाँ	1	-	8	25	149	183
8. मिश्रित	1	-	27	24	55	107
9. मछरेहटा	2	5	14	6	97	124
10. महौली	1	4	7	16	78	106
11. सिधौली	1	1	20	12	77	111
12. कसमण्डा	3	-	10	17	76	106
13. पहला	2	6	16	26	91	141
14. महमूदाबाद	-	1	20	24	90	135
15. रामपुरमथुरा	2	6	12	13	70	103
16. बिसवाँ	2	4	12	14	112	144
17. सकरन	1	-	10	19	69	99
18. रेऊसा	3	2	13	31	80	129
19. बेहटा	-	2	9	34	86	131
योग जनपद	30	44	253	387	1611	2325

नोट:- सुविधा के अनुसार ग्रामों की दूरी का विवरण ग्रामवार आधारभूत आँकड़ों के संवेक्षण वर्ष 1986 के आधार पर दिया गया है। फलस्वरूप गत वर्षों का अपेक्षा परिवर्तन हुआ है।

विकासखण्ड/जनपद	गाँव में	1 कि०मी० से कम	1--3 कि०मी०	3--5 कि०मी०	5 कि०मी० से अधिक	योग
1	2	3	4	5	6	7
1. ऐलिया	-	-	-	2	149	151
2. छैरा बा द	-	-	16	31	68	115
3. परसेण्डी	-	-	-	5	98	103
4. लहरपुर	-	9	5	3	65	82
5. हरगाँव	-	2	11	24	90	127
6. गोंदलामऊ	-	-	-	-	128	128
7. पिप्सावाँ	1	1	18	155	183	
8. मिश्रिय	-	-	15	15	77	107
9. मछरेहटा	-	-	3	1	120	124
10. महोली	-	-	-	-	106	106
11. सिधौली	-	1	14	10	86	111
12. कसमण्डा	1	-	9	14	82	106
13. पहला	-	-	-	-	141	141
14. महमूदा बा द	-	-	6	11	118	135
15. रामपुरमथुरा	-	-	-	-	103	103
16. बिसवाँ	-	1	6	21	116	144
17. सकरन	-	-	-	8	91	99
18. रेऊसा	-	-	-	-	129	129
19. बेहटा	-	-	8	29	94	131
योग जनपद	2	14	101	192	2016	2325

नोट:- सुविधा के अनुसार गाँवों की दूरी का विवरण ग्रामवार आधार भूत आँकड़ों के संवर्धन वर्ष 1986 के आधार पर दिया गया है। फलस्वरूप गत वर्षों की अपेक्षा परिवर्तन हुआ है।

56. 11 पशु चिकित्सालय/पशुपालन केन्द्र

विकासखण्ड/ जनपद	ग्राम में	1 कि०मी० से कम	1-3 कि०मी०	3-5 कि०मी०	5 कि०मी० से अधिक	योग
1	2	3	4	5	6	7
1. ऐलिया	4	4	36	37	70	151
2. चैराबाद	4	1	25	46	39	115
3. परतेंण्डी	5	2	2	16	78	103
4. लहरपुर	3	10	13	3	53	82
5. हरगाँव	1	4	14	27	81	127
6. गोंदला मऊ	3	1	29	20	75	128
7. पितावाँ	4	9	18	97	55	183
8. मिश्रित	2	1	24	28	52	107
9. मछरेहटा	4	5	20	14	81	124
10. महोली	2	5	13	24	62	106
11. सिधौली	12	2	37	24	36	111
12. कसमण्डा	5	—	14	23	64	106
13. पहला	4	5	21	26	85	141
14. महमूदाबाद	2	2	31	33	67	135
15. रामपुरमथुरा	4	4	16	15	64	103
16. बिसवाँ	2	4	31	17	90	144
17. सकरन	3	1	7	25	63	99
18. रेऊसा	3	—	6	7	113	129
19. बेहटा	4	5	17	39	66	131
योग जनपद	71	65	374	521	1294	2325

नोट:—सूचिका के अनुसार ग्रामों की दूरी का विवरण ग्रामवार आधार पर आँकड़ों का संवर्धन— वर्ष 1986 के आधार पर दिया गया है। फलस्वरूप गत वर्षों की अपेक्षा परिवर्धन हुआ है।

56-12 कृत्रिम गन्नाधान केन्द्र/उपकेन्द्र

विकासखण्ड/जनपद	ग्राम में	1 कि०मी० से कम	1--3 कि०मी०	3--5 कि०मी०	5 कि०मी० से अधिक	योग
1	2	3	4	5	6	7
1. ऐलिया	1	1	24	27	98	151
2. खैराबाद	-	-	5	30	80	115
3. परसेण्डी	4	3	2	15	79	103
4. लहरपुर	2	11	13	3	53	82
5. हरगाँव	2	4	12	26	83	127
6. गोंदलामऊ	1	-	9	8	110	128
7. पितावाँ	1	2	23	44	113	183
8. मिश्रित	2	1	14	20	70	107
9. मछरेहटा	1	4	7	10	102	124
10. महौली	2	3	11	19	71	106
11. सिधौली	14	10	38	24	25	111
12. कलमण्डा	3	-	13	24	66	106
13. पहला	2	12	24	31	72	141
14. महमूदाबाद	-	1	13	22	99	135
15. रामपुरमथुरा	1	1	8	2	91	103
16. बिसवाँ	2	4	22	14	102	144
17. सकरन	1	1	9	26	62	99
18. रेस्ता	-	-	-	-	129	129
19. बेहटा	1	4	15	35	76	131
योग जनपद	40	62	262	380	1581	2325

नोट :- सुविधा के अनुसार ग्रामों की दूरी का विवरण ग्रामवार आधारभूत आँकड़ों के सन् 1986 के आधार पर दिया गया है। फलस्वरूप गत वर्षों की अपेक्षा परिवर्तन हुआ है।

## 56.13 प्रारम्भिक कृषि ऋण सहकारी समितियाँ

विकासखण्ड/जनपद	गाँव में	1 कि० मी० से कम	1-3 कि०मी०	3-5 कि०मी०	5 कि० मी० से अधिक	योग
1	2	3	4	5	6	7
1. ऐलिया	9	14	21	31	76	151
2. खैराबाद	8	7	8	29	63	115
3. परसेण्डी	6	3	48	30	16	103
4. लहरपुर	8	-	6	68	-	82
5. हरगाँव	13	5	28	57	24	127
6. गोंदला मऊ	12	1	53	29	33	128
7. पितावाँ	12	10	55	54	52	183
8. मिश्रित	3	1	18	24	61	107
9. मछरेहटा	12	34	41	37	-	124
10. महोली	12	8	29	37	20	106
11. सिधौली	11	4	48	20	28	111
12. कसमण्डा	12	1	30	41	22	106
13. पहला	12	12	20	27	70	141
14. महमूदाबाद	12	5	25	36	57	135
15. रामपुरमथुरा	9	12	32	20	30	103
16. बिसवाँ	16	3	49	48	28	144
17. सकरन	11	-	46	36	6	99
18. रेऊसा	12	4	37	60	16	129
19. बेहटा	14	3	74	23	17	131
योग जनपद	204	127	668	707	619	2325

नोट:- सुविधा के अनुसार ग्रामों की दूरी का विवरण ग्रामवार आधारभूत आँकड़ों का सर्वेक्षण- वर्ष 1986 के आधार पर दिया गया है। फलस्वरूप गत वर्षों की अपेक्षा परिवर्तन हुआ है।

56.14 ग्रय विक्रय सहकारी समितियाँ

विकासखण्ड/जनपद	ग्राममें से कम	1 कि०मी० 1--3	3--5 कि०मी०	5 कि०मी० से अधिक	योग	
1	2	3	4	5	6	7
1. रेलिया	-	-	-	-	151	151
2. बैरा बाद	-	1	2	9	103	115
3. परसेण्डी	-	-	5	16	82	103
4. लहरपुर	-	-	-	-	82	82
5. हरगाँव	-	-	-	-	127	127
6. गोंदला मऊ	1	-	6	6	115	128
7. पितावाँ	-	-	-	-	183	183
8. मिश्रिख	-	-	-	1	106	107
9. मछरेहटा	-	-	-	-	124	124
10. मडोली	-	-	-	-	106	106
11. सिधौली	-	-	-	-	111	111
12. कसमण्डा	-	-	-	-	106	106
13. पहला	-	-	-	-	141	141
14. मडमूदा बाद	-	-	6	9	120	135
15. रामपुरमथुरा	-	-	-	-	103	103
16. बिसवाँ	-	1	5	11	127	144
17. सकरन	-	-	-	2	97	99
18. रेऊसा	-	-	-	-	129	129
19. बेहटा	-	-	-	-	131	131
योग जनपद	1	2	24	54	2244	2325

नोट:- सुविधा के अनुसार ग्रामों की दूरी का विवरण ग्रामवार आधार भूत आँकड़ों के सर्वेक्षण-वर्ष 1986 के आधार पर दिया गया है। फलस्वरूप गत वर्षों की अपेक्षा परिवर्तन हुआ है।



विकासखण्ड/जनपद	ग्राममें 1 कि०मी० से कम	1--3 कि०मी०	3--5 कि०मी०	5 कि०मी० से अधिक	योग	
1	2	3	4	5	6	7
1. ऐलिया	-	-	-	1	150	151
2. बैराबाद	1	-	4	12	98	115
3. परसेण्डी	-	-	-	-	103	103
4. लहरपुर	1	-	2	5	74	82
5. हरगाँव	-	-	-	-	127	127
6. गोंदला मऊ	-	-	-	-	128	128
7. पिप्तावाँ	-	-	-	-	183	183
8. मिश्रित	1	-	3	7	96	107
9. मछरेहटा	-	-	-	-	124	124
10. महोली	1	3	7	12	83	106
11. सिधौली	2	-	14	17	78	111
12. कसमण्डा	-	-	-	2	104	106
13. पहला	1	-	-	3	137	141
14. महमूदाबाद	1	-	8	10	116	135
15. रामपुरमथुरा	1	1	5	1	95	103
16. बिसवाँ	1	-	5	7	131	144
17. सकरन	1	-	3	8	87	99
18. रेऊसा	4	1	12	28	84	129
19. बेहटा	1	-	8	18	104	131
योग जनपद	16	5	71	131	2102	2325

नोट:-सुविधा के अनुसार ग्रामों की दूरी का विवरण ग्रामवार आधा रभूत आँकड़ों के संवत् 1986 के आधार पर दिया गया है। फलस्वरूप गत वर्षों की अपेक्षा परिवर्तन हुआ है।

विकासखण्ड/जनपद	ग्रामों में से कम	1-3 कि०मी०	3-5 कि०मी०	5 कि०मी० से अधिक	योग	
1	2	3	4	5	6	7
1. रोलया	-	-	-	-	151	151
2. खैराबाद	2	1	-	6	106	115
3. परसेण्डी	-	-	-	-	103	103
4. लहरपुर	-	-	-	-	82	82
5. हरगाँव	-	-	-	-	127	127
6. गोंदलामऊ	-	-	-	-	128	128
7. पितावाँ	-	-	-	-	183	183
8. मिश्रित	-	-	-	-	107	107
9. मछरेहटा	-	-	-	-	124	124
10. महोली	-	-	-	-	106	106
11. सिधौलकी	2	-	17	11	81	111
12. कसमण्डा	-	-	-	-	106	106
13. पहला	-	-	-	-	141	141
14. महमूदाबाद	-	-	-	-	135	135
15. रामपुरमथुरा	-	-	-	-	103	103
16. बिसवाँ	-	1	5	7	131	144
17. सकरन	-	-	-	-	99	99
18. रेऊसा	-	-	-	-	129	129
19. बेहटा	-	-	-	-	131	131
योग जनपद	4	2	22	24	2273	2325

नोट:- सुविधा के अनुसार ग्रामों की दूरी का विवरण ग्रामवार अध्यासभूत आँकड़ों के संवेक्षण वर्ष 1986 के आधार पर दिया गया है। फलस्वरूप गत वर्षों की अपेक्षा परिवर्तन हुआ है।

11208

56. 17 बीज गोदाम/उर्वरक भण्डार

विकासखण्ड/जनपद	ग्राम में 1 कि०मी० से कम						योग
	1-3 कि०मी०	3-5 कि०मी०	5 कि०मी० से अधिक	4	5	6	
1	2	3	4	5	6	7	
1. ऐलिया	5	6	51	33	56	151	
2. खैराबाद	5	2	19	47	42	115	
3. परसेण्डी	7	2	6	18	70	103	
4. लहरपुर	8	9	4	2	59	82	
5. हरगाँव	13	2	5	22	85	127	
6. गोंदला मऊ	8	1	53	33	33	128	
7. पितावाँ	4	7	23	55	94	183	
8. मिश्रित	3	-	14	36	54	107	
9. मछरेहटा	5	10	30	31	48	124	
10. महोली	12	5	27	34	28	106	
11. सिधौली	3	1	24	16	67	111	
12. कसमण्डा	7	6	17	16	60	106	
13. पहला	4	14	27	32	64	141	
14. महमूदाबाद	1	2	1	34	77	135	
15. रामपुरमथुरा	3	3	14	28	55	103	
16. बिसवाँ	12	18	28	44	42	144	
17. तकरन	5	3	13	25	53	99	
18. रेऊना	1	2	3	6	117	129	
19. बेहटा	6	5	21	22	77	131	
योग	112	98	400	534	1181	2325	

नोट:- सुविधा के अनुसार ग्रामों की दूरी का विवरण ग्रामवार आधारभूतआंकड़ों के सर्वेक्षण- वर्ष 1986 के आधार पर दिया गया है। फलस्वरूप गत वर्षों की अपेक्षा परिवर्तन हुआ है।

56. 18 कृषि और पंपसेट, डीजल इंजन आदि की मरम्मत की सुविधा  
 ॥ कृषि सेवा केन्द्र ॥

विकासखण्ड/जनपद	ग्राम में से कम	1-3 कि०मी०	3-5 कि०मी०	5 कि०मी० से अधिक	योग	
1	2	3	4	5	6	7
1. ऐलिया	-	-	-	2	149	151
2. खेराबाद	-	-	-	10	105	115
3. परसेण्डी	-	-	-	-	103	103
4. लहरपुर	-	-	-	-	82	82
5. हरगाँव	-	-	-	-	127	127
6. गोंदलामऊ	-	-	-	-	128	128
7. पितावाँ	-	-	-	-	183	183
8. मिश्रित	-	-	-	-	107	107
9. मछरेहटा	-	-	-	-	124	124
10. महोली	-	-	-	-	106	106
11. तिथौली	-	-	-	-	111	111
12. कतमण्डा	-	-	-	-	106	106
13. पहला	-	-	-	-	141	141
14. महमूदाबाद	-	-	-	-	135	135
15. रामपुरमथुरा	-	-	-	-	103	103
16. बिसवाँ	-	-	-	-	144	144
17. सकरन	-	-	-	-	99	99
18. रेऊता	-	-	-	-	129	129
19. बेहटा	-	-	-	-	131	131
योग जनपद	-	-	-	12	2313	2325

नोट:- सुविधा के अनुसार ग्रामों की दूरी का विवरण ग्रामवार आधारभूत आँकड़ों के संवर्धन- वर्ष 1986 के आधार पर दिया गया है। पल्लवकृत गत वर्षों की अपेक्षा परिवर्तन हुआ है।

## 56. 19 बाजार/हाट

विकासखण्ड/जनपद	ग्रामों में 1 कि०मी० से कम	1-3 कि०मी०	3-5 कि०मी०	5 कि०मी० से अधिक	योग	
1	2	3	4	5	6	7
1. रेलिया	21	26	86	18	-	151
2. खैराबाद	9	1	42	45	18	115
3. परसेण्डी	11	13	39	34	6	103
4. लहरपुर	8	14	23	7	30	82
5. हरगाँव	15	12	37	31	32	127
6. गोंदलामऊ	15	10	64	23	16	128
7. पिप्तावाँ	15	-	30	72	66	183
8. मिश्रित	9	-	20	30	48	107
9. मछरेहटा	15	19	45	23	22	124
10. महोली	7	6	30	42	21	106
11. सिधौली	6	7	51	14	33	111
12. कलमण्डा	13		25	36	32	106
13. पहला	7	26	59	29	20	141
14. महमूदाबाद	8	5	58	45	19	135
15. रामपुरमथुरा	10	11	37	18	27	103
16. बिसवाँ	21	1	42	47	33	144
17. सफरन	13	4	23	31	28	99
18. रेऊसा	12	4	32	75	6	129
19. बेहटा	8	6	23	34	60	131
योग जनपद	223	165	766	654	517	2325

नोट:- सुविधा के अनुसार ग्रामों की दूरी का विवरण ग्रामवार आधारभूत आँकड़ों का सर्वेक्षण-वर्ष 1986 के आधार पर दिया गया है। फलस्वरूप गत वर्षों की अपेक्षा परिवर्तन हुआ है।

56. 20 थोक मण्डा

विकासखण्ड/जनपद	ग्रामों की दूरी का विवरण						योग
	1 कि०मी० से कम	1-3 कि०मी०	3-5 कि०मी०	5 कि०मी० से अधिक	योग	योग	
	1	2	3	4	5	6	7
1. ऐलिया	-		3	8	16	124	151
2. खैराबाद	-		1	4	8	102	115
3. परसेण्डी	-		-	-	-	103	103
4. लहरपुर	-		-	-	-	82	82
5. हरगाँव	-		-	-	-	127	127
6. गोंदलामऊ	-		-	-	-	128	128
7. पितावाँ	-		-	-	-	183	183
8. मिश्रित	-		1	10	16	80	107
9. मछरेहटा	-		-	-	-	124	124
10. महोली	-		3	3	18	82	106
11. सिधौली	-		1	15	8	87	111
12. कसमण्डा	-		-	1	2	103	106
13. पहला	-		-	-	1	140	141
14. महमूदाबाद	-		1	13	22	99	135
15. रामपुरमथुरा	-		-	-	-	103	103
16. बिसवाँ	-		3	18	12	111	144
17. सकरन	-		-	-	7	92	99
18. रेस्ता	-		-	-	-	129	129
19. बेहटा	-		-	-	-	131	131
योग जनपद	-		13	72	110	2130	2325

नोट:- सूविधा के अनुसार ग्रामों की दूरी का विवरण ग्रामवार आधारभूत आँकड़ों के सर्वेक्षण- वर्ष 1986 के आधार पर दिया गया है। फलस्वरूप गत वर्षों की अपेक्षा परिवर्तन हुआ है।

56.21 सस्ते गल्ले की दुकान

विकासखण्ड/जनपद	ग्राम में 1 कि०मी० से कम	1-3 कि०मी०	3-5 कि०मी०	5 कि०मी० से अधिक	योग	
1	2	3	4	5	6	7
1. शेलिया	18	15	74	44	-	151
2. खैराबाद	19	12	36	19	29	115
3. परसेण्डी	19	5	26	43	10	103
4. लहरपुर	13	2	16	21	30	82
5. हरगाँव	23	20	30	36	18	127
6. गोंदला मऊ	23	1	60	27	17	128
7. पिरावाँ	20	12	33	60	58	183
8. मिश्रित	16	12	24	35	20	107
9. मधरेहटा	23	12	39	26	24	124
10. महोली	23	8	28	39	8	106
11. सिधौली	18	3	21	10	59	111
12. कतमण्डा	24	1	24	43	14	106
13. पहला	13	10	32	21	65	141
14. महमूदाबाद	13	7	54	41	20	135
15. रामपुरमथुरा	11	12	32	19	29	103
16. बिसवाँ	29	16	25	48	26	144
17. सकरन	20	5	23	34	17	99
18. रेऊसा	21	17	28	37	26	129
19. बेहटा	25	7	21	31	47	131
योग जनपद	371	177	626	634	517	2325

नोट:- सुविधा के अनुसार ग्रामों की दूरी का विवरण ग्रामवार आधारभूत आँकड़ों का सर्वेक्षण-आँकड़ें वर्ष 1986 के आधार पर दिए गए हैं। फलस्वरूप गत वर्षों की अपेक्षा परिवर्तन हुआ है।

विकासखण्ड/जनपद	ग्राम में 1 कि०मी० से कम	1-3 कि०मी०	3-5 कि०मी०	5 कि०मी० से अधिक	योग	
1	2	3	4	5	6	7
1. रेलिया	34	45	54	18	-	151
2. छैराबाद	31	18	39	21	6	115
3. परसेण्डी	19	10	23	25	24	103
4. लहरपुर	24	15	23	8	12	82
5. हरगाँव	37	16	36	16	22	127
6. गोंदलामऊ	11	4	42	24	47	128
7. पितावाँ	12	14	42	55	60	183
8. मिश्रित	34	6	29	20	18	107
9. मछरेहटा	22	20	36	15	31	124
10. महोली	26	9	31	28	12	106
11. सिधौली	19	14	39	22	17	111
12. कसमण्डा	21	1	22	29	33	106
13. पहला	10	29	25	29	48	141
14. महमूदा बाद	4	2	21	24	84	135
15. रामपुरमथुरा	10	17	22	10	44	103
16. बिसवाँ	25	24	36	24	35	144
17. सकरन	12	6	16	18	47	99
18. रेऊता	4	4	7	15	99	129
19. बेहटा	15	19	30	26	41	131
योग जनपद:-	370	273	575	427	680	2325

नोट:- सुविधा के अनुसार ग्रामों की दूरी का विवरण ग्रामवार आधार भूत आँकड़ों का सर्वेक्षण-वर्ष 1986 के आधार पर दिया गया है। फलस्वरूप गत वर्षों की अपेक्षा परिवर्तन हुआ है।



विकासखण्ड/जनपद	ग्राम में 1 कि०मी० से कम	1-3 कि०मी०	3-5 कि०मी०	5 कि०मी० से अधिक	योग	
1	2	3	4	5	6	7
1. ऐलिया	2	2	22	24	101	151
2. खैरा बाद	2	3	23	48	39	115
3. परसेण्डी	1	3	4	12	83	103
4. लहरपुर	-	-	-	-	82	82
5. हरगाँव	2	5	16	29	75	127
6. गोंदलामऊ	-	-	-	-	128	128
7. पितावाँ	2	1	8	27	145	183
8. मिश्रत	2	2	21	19	63	107
9. मछरेहटा	-	-	-	-	124	124
10. महौली	1	5	10	21	69	106
11. सिधौली	3	2	27	26	53	111
12. कसमण्डा	2	1	9	21	73	106
13. पहला	1	7	11	18	104	141
14. महमूदा बाद	1	1	21	25	87	135
15. रामपुरमथुरा	-	-	-	-	103	103
16. बिसवाँ	2	8	16	11	107	144
17. सकरन	-	-	-	-	99	99
18. रेऊसां	-	-	-	-	129	129
19. बेहटा	-	-	-	-	131	131
योग	21	40	188	281	1795	2325

नोट:- सुविधा के अनुसार ग्रामों की दूरी का विवरण ग्रामवार आधारभूत आँकड़ों के सर्वेक्षण- वर्ष 1986 के आधार पर दिया गया है। फलस्वरूप गत वर्षों की अपेक्षा परिवर्तन हुआ है।

विकासखण्ड/जनपद	ग्राम में 1 कि०मी० से कम	1--3 कि०मी०	3--5 कि०मी०	5 कि०मी० से अधिक	योग	
1	2	3	4	5	6	7
1. ऐलिया	3	3	16	20	109	151
2. खैराबाद	7	3	27	42	36	115
3. परसेण्डी	4	-	10	22	67	103
4. लहरपुर	4	13	14	11	40	82
5. हरगाँव	3	4	23	36	59	127
6. गोंदला मऊ	4	2	30	24	68	128
7. पितावाँ	6	3	26	33	115	183
8. मिश्रित	2	15	40	32	18	107
9. मछरेहटा	6	7	32	11	68	124
10. महौली	5	5	19	38	39	106
11. सिधौली	8	1	41	17	44	111
12. कसमण्डा	3	-	14	24	65	106
13. पहला	2	16	19	23	81	141
14. महमूदाबाद	1	1	10	16	107	135
15. रामपुरमथुरा	2	3	4	8	86	103
16. बिसवाँ	9	13	25	19	78	144
17. सकरन	-	-	1	4	94	99
18. रेऊसा	3	1	3	6	116	129
19. बेहटा	-	-	6	22	103	131
						2325
योग जनपद	72	90	360	410	1393	

नोट:- सुविधा के अनुसार ग्रामों की दूरी का वितरण ग्राम वार आधारभूत आँकड़ों के सर्वेक्षण-आँकड़े वर्ष 1986 के आधार पर दिया गया है। फलस्वरूप गत वर्षों की अपेक्षा परिवर्तन हुआ है।

विकासखण्ड/जनपद	ग्रामों में से कम	1-3 कि०मी०	3-5 कि०मी०	5 कि०मी० से अधिक	योग	
1	2	3	4	5	6	7
1. ऐलिया	15	15	48	50	23	151
2. खराबाद	17	2	43	42	11	115
3. परसेण्डी	18	7	43	34	1	103
4. लहरपुर	15	16	23	13	15	82
5. हरगाँव	17	10	47	31	22	127
6. गोंदलामऊ	18	6	69	28	7	128
7. पितावाँ	17	10	53	52	51	183
8. मिश्रित	13	3	33	58	-	107
9. मछरेहटा	18	7	11	7	81	124
10. महोली	14	10	36	36	10	106
11. सिधौली	19	7	56	15	14	111
12. कसमण्डा	18	1	34	37	16	106
13. पहला	15	23	37	28	38	141
14. महमूदाबाद	8	7	56	39	25	135
15. रामपुरमथुरा	20	11	39	18	15	103
16. बिसवाँ	33	1	49	56	5	144
17. सकरन	18	5	35	28	13	99
18. रेऊसा	25	20	19	18	47	129
19. बेहटा	16	9	41	29	36	131
योग जनपद	334	170	772	619	430	2325

नोट:- सुविधा के अनुसार ग्रामों की दूरी का विवरण ग्रामवार आधा रूत आँकड़ों के सर्वेक्षण-वर्ष 1986 के आधार पर दिया गया है। फलस्वरूप गत वर्षों की अपेक्षा परिवर्तन हुआ है।

विकासखण्ड/जनपद	ग्रामों में 1 कि०मी० से कम	1-3 कि०मी०	3-5 कि०मी०	5 कि०मी० से अधिक	योग	
1	2	3	4	5	6	7
1. रेलिया	-	-	-	2	149	151
2. खैराबाद	1	1	20	30	63	115
3. परसेण्डी	-	-	-	-	103	103
4. लहरपुर	-	-	-	-	82	82
5. हरगाँव	-	4	6	17	100	127
6. गोंदलामऊ	-	-	-	-	128	128
7. पितावाँ	-	-	-	-	183	183
8. मिश्रित	-	-	19	23	65	107
9. मछरेहटा	-	-	-	-	124	124
10. महौली	-	4	5	9	88	106
11. सिधौली	-	1	26	10	74	111
12. कसमण्डा	1	-	15	14	76	106
13. पहला	-	-	-	-	141	141
14. महमूदाबाद	-	4	37	38	56	135
15. रामपुरमथुरा	-	-	-	-	103	103
16. बिसवाँ	-	1	5	14	124	144
17. सकरन	-	-	-	6	93	99
18. रेऊसा	-	-	-	-	129	129
19. बेहटा	-	-	-	-	131	131
योग जनपद	2	15	133	163	2012	2325

नोट :- सुविधा के अनुसार ग्रामों की दूरी का विवरण ग्रामवार आधारभूत आँकड़ों के सर्वेक्षण- वर्ष 1986 के आधार पर दिया गया है। फलस्वरूप गत वर्षों की अपेक्षा परिवर्तन हुआ है।

विकासखण्ड/जनपद	ग्राममें	1कि०मी०	1-3	3-5	5कि०मी०	योग
		से कम	कि०मी०	कि०मी०	से अधिक	
1	2	3	4	5	6	7
1. रेलिया	-	-	-	2	149	151
2. बैराबाद	-	-	1	8	106	115
3. परतेंण्डी	-	-	-	-	103	103
4. लहरपुर	-	-	-	-	82	82
5. हरगाँव	-	-	-	-	127	127
6. गोंदलामऊ	-	-	-	-	128	128
7. पिप्तावाँ	-	-	-	-	183	183
8. मिश्रित	-	-	13	12	82	107
9. मछरेहटा	-	-	-	-	124	124
10. महोली	-	-	-	-	106	106
11. सिधौलक्कि	-	1	13	9	88	111
12. कसमण्डा	-	-	1	2	103	106
13. पहला	-	-	1	1	139	141
14. महमूदा बाद	-	1	14	22	98	135
15. रामपुरमथुरा	-	-	-	-	103	103
16. बिसवाँ	-	1	12	9	122	144
17. सकरन	-	-	-	-	99	99
18. रेऊसा	-	-	-	-	129	129
19. बेहटा	-	-	-	-	131	131
योग जनपद	-	3	55	65	2202	2325

नोट:- सुविधा के अनुसार ग्रामों की दूरी का विवरण ग्रामवार आधार भूत आँकड़ों के सर्वेक्षण वर्ष 1986 के आधार पर दिया गया है। फलस्वरूप गत वर्षों की अपेक्षा परिवर्तन हुआ है।

56. 28 व्यवसायिक बैंक/ग्रामीण बैंक/सहकारी बैंक

विकासखण्ड/जनपद	ग्रामों में 1 कि०मी० से कम					योग
	1-3 कि०मी०	3-5 कि०मी०	5 कि०मी० से अधिक	6	7	
1. ऐलिया	8	11	87	36	9	151
2. खैराबाद	6	4	32	47	26	115
3. परसेण्डी	6	9	16	20	52	103
4. लहरपुर	6	12	20	3	41	82
5. हरगाँव	4	5	29	27	62	127
6. गोंदला मऊ	6	3	42	31	46	128
7. पितावाँ	7	8	39	49	80	183
8. मिश्रित	3	7	32	36	29	107
9. मछरेहटा	3	12	13	22	74	124
10. महोली	4	8	24	46	24	106
11. तिथौली	7	2	34	18	50	111
12. कसमण्डा	5	-	16	27	58	106
13. पहला	3	11	28	32	67	141
14. महमूदाबाद	4	3	47	40	41	135
15. रामपुरमथुरा	4	13	17	24	45	103
16. बिसवाँ	6	8	54	14	62	144
17. सकरन	5	1	15	37	41	99
18. रेऊता	9	-	10	12	98	129
19. बेहटा	5	8	23	42	53	131
योग जनपद	101	125	578	563	958	2325

नोट:- कुविधा के अनुसार ग्रामों की दूरी का विवरण अध्यात्म आँकड़ों के सर्वेक्षण वर्ष 1986 के आधार पर दिया गया है। फलस्वरूप गत वर्षों की अपेक्षा परिवर्तन हुआ है।

## 56. 29 विकासखण्ड

विकासखण्ड/जनपद	ग्राम में 1 कि०मी० से कम	1--3 कि०मी०	3--5 कि०मी०	5 कि०मी० से अधिक	योग	
1	2	3	4	5	6	7
1. ऐलिया	1	-	12	10	128	151
2. खैराबाद	-	1	11	20	83	115
3. परसेण्डी	1	2	2	16	82	103
4. लहरपुर	-	4	2	4	72	82
5. हरगाँव	1	-	6	20	100	127
6. गोंदला मऊ	1	-	3	-	124	128
7. पितावाँ	1	1	8	28	145	183
8. मिश्रित	-	1	12	12	82	107
9. मीछरेहटा	1	4	5	7	107	124
10. महोली	1	3	3	9	90	106
11. सिधौली	-	1	13	9	88	111
12. कसमण्डा	1	-	7	12	86	106
13. पहला	1	3	9	16	112	141
14. महमूदाबाद	-	1	13	22	99	103
15. रामपुरमथुरा	1	1	4	1	96	135
16. बिसवाँ	1	1	4	14	124	144
17. सकरन	1	-	5	20	73	99
18. रेऊसा	1	-	6	7	115	129
19. बेहटा	1	4	9	25	92	131
योग जनपद	14	27	134	252	1898	2325

नोट :- सुविधा के अनुसार गाँवों की दूरी का विवरण आधारभूत आँकड़ों के संवर्धन वर्ष 1986 के आधार पर दिया गया है। फलस्वरूप गत वर्ष की अपेक्षा परिवर्तन हुआ है।

## 56. 30 ग्रामसेवक केन्द्र से दूरी

विकास खण्ड/ जनपद	ग्राम में	1 कि०मी० से कम	1--3 कि०मी०	3--5 कि०मी०	5 कि०मी० से अधिक	योग
1	2	3	4	5	6	7
1. ऐलिया	10	1	32	40	68	151
2. खैरा बा द	15	1	36	44	19	115
3. परसेण्डी	10	9	34	31	19	103
4. लहरपुर	10	7	22	15	28	82
5. हरगाँव	10	9	35	31	42	127
6. गोंदला मऊ	10	2	17	82	17	128
7. पितावाँ	10	7	23	55	88	183
8. मिश्रित	15	14	13	34	31	107
9. मछरेहटा	15	12	45	26	26	124
10. महौली	10	7	24	33	32	106
11. सिधौली	10	2	18	30	51	111
12. फलमण्डा	15	2	23	42	24	106
13. पहला	10	6	26	54	45	141
14. महमूदा बा द	10	4	50	49	22	135
15. रामपुरमथुरा	10	1	32	34	26	103
16. बिसवाँ	15	19	50	60	—	144
17. लफरन	10	5	24	30	30	99
18. रेऊता	10	9	40	54	16	129
19. बेहटा	10	15	28	32	46	131
योग जनपद	215	132	572	776	630	2325

नोट/- सूविधा के अनुसार ग्रामों की दूरी का विवरण आधारभूत आँकड़े वर्ष 1986 के आधार पर दिया गया है। फलस्वरूप गत वर्षों की अपेक्षा परिवर्तन हुआ है।



XVII -

134

57- प्रमुख प्रादों की सूचनाओं के अनुसार 1981 की प्रथम श्रेणी बच्च विकास खण्ड

अप्रैल 1981			अप्रैल 1981			जूनियर बालिक स्कूल	
क्र०	वर्ग	विकास खण्ड का नाम	क्र०	वर्ग	विकास खण्ड का नाम	क्र०	वर्ग
1	2	3	4	5	6	7	8
1.	रेऊता	489	रेऊता	147423	बितवाँ	103	
2.	पितावाँ	400	बितवाँ	134431	तिथौली	91	
3.	रामपुरमथुरा	371	पितावाँ	123461	हरगाँव	90	
4.	बिसवाँ	325	हरगाँव	119400	पितावाँ	87	
5.	बेहटा	324	गोंदला मऊ	115618	महोली	85	
6.	गोंदला मऊ	319	परसेंडी	114532	परसेंडी	83	
7.	सकरन	318	कसमण्डा	113267	मछरेहटा	82	
8.	मिश्रित	308	मछरेहटा	109867	रेऊता	81	
9.	कसमण्डा	279	तिथौली	109086	गोंदला मऊ	80	
10.	पहला	279	बेहटा	108149	सकरन	80	
11.	परसेंडी	272	सकरन	107457	लहरपुर	78	
12.	हरगाँव	272	खैराबाद	106224	रेलिया	76	
13.	मछरेहटा	272	रामपुरमथुरा	105791	कसमण्डा	76	
14.	रेलिया	265	मिश्रित	104488	पहला	75	
15.	तिथौली	256	पहला	103628	रामपुरमथुरा	74	
16.	खैराबाद	234	रेलिया	97440	महमूदाबाद	70	
17.	महोली	233	महोली	96826	खैराबाद	69	
18.	महमूदाबाद	232	महमूदाबाद	91577	बेहटा	69	
19.	लहरपुर	221	लहरपुर	88089	मिश्रित	68	

57-क्रमशः

क्र०सं०	सीनियर वैतनिक स्कूल		हायर सेकेण्ड्री स्कूल		डिग्री कालेज	
	विकास खण्ड	संख्या	विकास खण्ड	संख्या	विकासखण्ड	संख्या
	४	५	१०	११	१२	१३
1. सिधौली		24	कतमण्डा	4	ऐलिया	-
2. छैराबाद		23	ऐलिया	3	छैराबाद	=
3. गोंदलामऊ		23	लहरपुर	3	परसेण्डी	-
4. कतमण्डा		23	पहला	3	लहरपुर	-
5. मछरेहटा		22	रेऊसा	3	हरगाँव	-
6. महौली		20	परसेण्डी	2	गोंदलामऊ	-
7. पितावाँ		19	हरगाँव	2	पितावाँ	-
8. हरगाँव		19	पितावाँ	2	मिश्रित	-
9. बिसवाँ		19	मछरेहटा	2	मछरेहटा	-
10. मिश्रित		18	रामपुरमथुरा	2	महौली	-
11. लहरपुर		17	दिसवाँ	2	सिधौली	-
12. पहला		17	गोंदलामऊ	1	कतमण्डा	-
13. ऐलिया		15	मिश्रित	1	पहला	-
14. परसेण्डी		14	महौली	1	महमूदाबाद	-
15. महमूदाबाद		14	सिधौली	1	रामपुरमथुरा	-
16. देहटा		14	सकरन	1	बिसवाँ	-
17. रामपुरमथुरा		13	छैराबाद	-	सकरन	-
18. सकरन		13	महमूदाबाद	-	रेऊसा	-
19. रेऊसा		13	देहटा	-	देहटा	-

57- क्रमशः

क्र०सं०	सुपैथिक चिकित्सालय स्व. अस्पताल	आयुर्वेदिक चिकित्सालय स्व. अस्पताल	पक्कीसड़कें	84-85		
	विकासखण्ड	संख्या	विकासखण्ड	संख्या	विकासखण्ड	कि०मी०
	14	15	16	17	18	19
1.	रेऊता	3	तिथौली	3	हरगाँव	109.8
2.	पिसावाँ	2	विसवाँ	3	खैराबाद	86.3
3.	तिथौली	2	ऐलिया	2	सिधौली	83.2
4.	बेहटा	2	हरगाँव	2	लहरपुर	81.5
5.	कसमण्डा	1	गोंदला मऊ	2	विसवाँ	80.0
6.	रामपुरमथुरा	1	पिसावाँ	2	परसेंडी	76.9
7.	विसवाँ	1	महोली	2	रेऊता	73.9
8.	ऐलिया	-	रामपुरमथुरा	2	पिसावाँ	73.1
9.	खैराबाद	-	कसमण्डा	1	मिश्रित	69.9
10.	परसेंडी	-	पहला	1	सकरन	69.7
11.	लहरपुर	-	महमूदाबाद	1	बेहटा	64.9
12.	हरगाँव	5	सकरन	1	रामपुरमथुरा	63.5
13.	गोंदला मऊ	-	रेऊता	1	महोली	59.0
14.	मिश्रित	-	बेहटा	1	ऐलिया	52.2
15.	मछरेहटा	-	खैराबाद	-	कसमण्डा	46.8
16.	महोली	-	परसेंडी	-	महमूदाबाद	44.0
17.	पहला	-	लहरपुर	-	मछरेहटा	42.5
18.	महमूदाबाद	-	मिश्रित	-	गोंदला मऊ	42.2
19.	सकरन	-	मछरेहटा	-	पहला	24.7

57- क्रमशः

: 37 :

क्र०सं०। पेयजलकृपा की सुविधा युक्त  
ग्रामों की संख्या

डाकघर

पशुचिकित्सालय

क्र०सं०।	पेयजलकृपा की सुविधा युक्त ग्रामों की संख्या	डाकघर		पशुचिकित्सालय		
		विकासखण्ड का नाम	संख्या	विकासखण्ड का नाम	संख्या	
	20	21	22	23	24	
1.	पिसावाँ	183	सकरी	33	सिधौली	4
2.	रेलिया	151	रेऊसा	25	लहरपुर	3
3.	विसवाँ	144	रा मपुरमथुरा	20	रा मपुरमथुरा	3
4.	महला	141	सिधौली	19	रेलिया	2
5.	महमूदाबाद	135	परसेण्डी	18	पिसावाँ	2
6.	बेहटा	131	गोंदला मऊ	18	मछरेहटा	2
7.	रेऊसा	129	मछरेहटा	18	महौली	2
8.	गोंदला मऊ	128	कसमण्डा	18	कसमण्डा	2
9.	हरगाँव	127	सकरन	18	सकरन	2
10.	मछरेहटा	124	खैराबाद	17	बेहटा	2
11.	खैराबाद	115	हरगाँव	17	खैराबाद	1
12.	सिधौली	111	पिसावाँ	17	परसेण्डी	1
13.	मिश्रित	107	लहरपुर	16	हरगाँव	1
14.	महौली	106	बेहटा	16	गोंदला मऊ	1
15.	कसमण्डा	106	रेलिया	15	पहला	1
16.	परसेण्डी	103	पहला	15	रेऊसा	1
17.	रा मपुरमथुरा	103	महौली	14	मिश्रित	-
18.	सकरन	99	मिश्रित	13	महमूदाबाद	-
19.	लहरपुर	82	महमूदाबाद	8	विसवाँ	-

57- क्रमशः

1388

क्र०सं०। राजकीय नलकूप		निजी नलकूप	
विकासखण्ड का नाम संख्या		विकासखण्ड का नाम संख्या	
26	27	28	29
1.	पिसा वॉ 113	पिसा वॉ	736
2.	खैराबाद 52	हरगाँव	545
3.	हरगाँव 45	मछरेहटा	365
4.	मछरेहटा 43	विसवाँ	269
5.	परसेण्डी 36	मिश्रिख	267
6.	मिश्रिख 36	सकरन	248
7.	लहरपुर 29	खैराबाद	206
8.	रेसलिया 28	परसेण्डी	189
9.	महोली 20	कसमण्डा	189
10.	कसमण्डा 20	गोंदलामऊ	169
11.	विसवाँ 17	सिधौली	169
12.	महमूदाबाद 16	लहरपुर	162
13.	गोंदलामऊ 15	पहला	160
14.	सिधौली 11	रेसलिया	105
15.	बेहटा 10	महमूदाबाद	88
16.	पहला 8	बेहटा	88
17.	रामपुरमथुरा 6	महोली	69
18.	सकरन -	रामपुरमथुरा	64
19.	रेऊसा -	रेऊसा	28

57- क्रमशः

१३९

प्रो० गौवर गैस संयंत्रों की संख्या कुल उपरक वितरण मी० टन कुत्रिगभाधान्  
 केन्द्रों के रूप में 1984-85 केन्द्रों उपकेन्द्रों की संख्या

	विकासखण्ड	संख्या	विकासखण्ड	मी० टन	वि० ख०	संख्या
	30	31	32	33	34	35
1.	वित्तवाँ	289	छैरा वाद	2033	सिधौली	14
2.	लहरपुर	233	महमूदा वाद	1729	परसेण्डी	4
3.	मिश्रित	204	कसमण्डा	1670	कसमण्डा	3
4.	पितावाँ	199	वेहटा	1611	हरगाँव	2
5.	छैरा वाद	187	पितावाँ	1576	लहरपुर	2
6.	महमूदा वाद	187	वित्तवाँ	1523	मिश्रित	2
7.	हरगाँव	182	महौली	1494	महौली	2
8.	रेऊता	179	लहरपुर	1481	पहला	2
9.	रामपुरमधुरा	171	रेऊता	1465	वित्तवाँ	2
10.	महौली	167	सिधौली	1459	रेलिया	1
11.	रेलिया	158	मिश्रित	1409	गोंदला मऊ	1
12.	परसेण्डी	152	परसेण्डी	1400	पितावाँ	1
13.	पहला	137	सकरन	1391	मछरेहटा	1
14.	वेहटा	107	हरगाँव	1349	रामपुरमधुरा	1
15.	गोंदला मऊ	102	रामपुरमधुरा	1317	सकरन	1
16.	सिधौली	95	रेलिया	1245	वेहटा	1
17.	मछरेहटा	90	गोंदला मऊ	1232	छैरा वाद	-
18.	कसमण्डा	66	पहला	1199	महमूदा वाद	-
19.	सकरन	63	मछरेहटा	1152	रेऊता	-

57- क्रमशः

क्र०सं०।		राजकीय जलाशयों में मत्स्य पालन के अन्तर्गत क्षेत्रफल	नल लगाकर जल सम्पूर्ति के अन्तर्गत लाये गये, गाँवोंकीसं०
		विकासखण्ड का नाम हेक्टेयर	विकासखण्ड का नाम सं०
		36	37
		38	39
1.	महोली	6.1	शेलिया -
2.	वेहटा	6.0	छैरावादा -
3.	छैरावादा	2.9	परसेण्डी -
4.	सिधौली	2.7	लहरपुर -
5.	शेलिया	-	हरगाँव -
6.	परसेण्डी	-	गोंदलामऊ -
7.	लहरपुर	-	पितावाँ -
8.	हरगाँव	-	मिश्रित -
9.	गोंदलामऊ	-	मछरेहटा -
10.	पितावाँ	-	महोली -
11.	मिश्रित	-	सिधौली -
12.	मछरेहटा	-	कसमण्डा -
13.	कसमण्डा	-	पहला -
14.	पहला	-	महमूदावादा -
15.	महमूदावादा	-	रामपुरमथुरा -
16.	रामपुरमथुरा	-	चिसवाँ -
17.	चिसवाँ	-	सकरन -
18.	सकरन	-	रेऊता -
19.	रेऊता	-	वेहटा -

प्रश्न		सस्ते गल्ले की बूकाओं की संख्या		वाष्प और डीजल इंजन पंपसेट ट्रैक्टर आदि की मरम्मत के सुविधा केंद्रों की संख्या	
विकासखण्ड का नाम		संख्या	विकासखण्ड का नाम		संख्या
40		41	42		43
1.	विसवाँ	29	रेलिया		-
2.	वेहटा	25	खैराबाद		-
3.	कसमण्डा	24	परसेण्डी		-
4.	हरगाँव	23	लहरपुर		-
5.	गोंदला मऊ	23	हरगाँव		-
6.	मछरेहटा	23	गोंदला मऊ		-
7.	महौली	23	पिसावाँ		-
8.	रेऊता	21	मिश्रित		-
9.	पिसावाँ	20	मछरेहटा		-
10.	तकरन	20	महौली		-
11.	खैराबाद	19	सिधौली		-
12.	मरसेण्डी	19	कसमण्डा		-
13.	रेलिया	18	पहला		-
14.	सिधौली	18	महमूदाबाद		-
15.	मिश्रित	16	रामपुरमथुरा		-
16.	पहला	13	विसवाँ		-
17.	महमूदाबाद	13	तकरन		-
18.	लहरपुर	13	रेऊता		-
		11	वेहटा		-
19.	रामपुरमथुरा				-



क्र०सं०	विद्युतीकृत ग्रामों का कुल आवक ग्रामों से प्राप्त विद्युतीकृतग्रामों की संख्या			पशु सेवा केन्द्र	
	विकासखण्ड का नाम	प्रतिशत संख्या	विकासखण्ड	संख्या	
	44	45	46	46	47
1.	मछरेहटा	62.90	१78१	तिथौली	8
2.	लहरपुर	62.20	१51१	खैराबाद	4
3.	परसेंडी	61.17	१63१	परसेंडी	4
4.	खैराबाद	49.57	१57१	रेलिया	3
5.	हरगाँव	48.03	१61१	कसमण्डा	3
6.	मिश्रिख	42.99	१46१	पहला	3
7.	गोंदलामऊ	41.41	१53१	रेऊसा	3
8.	पिसावाँ	36.07	१66१	गोंदलामऊ	2
9.	महमूदाबाद	35.56	१48१	पिसावाँ	2
10.	तिथौली	33.33	१37१	मिश्रिख	2
11.	पिसावाँ	29.86	१५3१	मछरेहटा	2
12.	महौली	29.25	१31१	महमूदाबाद	2
13.	पहला	28.37	१40१	रामपुरमथुरा	2
14.	वेहटा	25.19	१33१	पिसावाँ	2
15.	कसमण्डा	24.53	१26१	वेहटा	2
16.	रामपुरमथुरा	18.45	१19१	हरगाँव	1
17.	सकरन	18.18	१18१	महौली	1
18.	रेलिया	14.57	१22१	सकरन	1
19.	रेऊसा	10.85	१14१	लहरपुर	-

## संशोधन

विकासखण्ड का नाम

संख्या

४ 48

49

1.	तिथौली	3
2.	खैराबाद	2
3.	ऐलिया	-
4.	परतण्डी	-
5.	लहरपुर	-
6.	हरगाँव	-
7.	गोंदला मऊ	-
8.	पिस्तावाँ	-
9.	मिश्रित	-
10.	मछरेहटा	-
11.	महौली	-
12.	कसमण्डा	-
13.	पहला	-
14.	महमूदाबाद	-
15.	रामपुरमथुरा	-
16.	दिसवाँ	-
17.	सकरन	-
18.	रेऊता	-
19.	बेहटा	-

NIEPA DC



D03860

Sub. National Systems Unit,  
National Institute of Educational  
Planning and Administration  
17-B, Sector 16, Marg, New Delhi-110016  
DOC. No. 3860  
Date 16/7/87